

# **KOTA SUNGAI PENUH DALAM ANGKA**

*Sungai Penuh Municipality in Figures*

# **2021**



**BADAN PUSAT STATISTIK  
KOTA SUNGAI PENUH**

*BPS-Statistics of Sungai Penuh Municipality*



**KOTA SUNGAI PENUH  
DALAM ANGKA**

*Sungai Penuh Municipality in Figures*

**2021**

**Kota Sungai Penuh Dalam Angka**  
*Sungai Penuh Municipality in Figures*  
**2021**

ISBN: 978-602-347-083-9

**No. Publikasi**/*Publication Number*: 15720.2101

**Katalog** /*Catalog*: 1102001.1572

**Ukuran Buku**/*Book Size*: 14,8 cm x 21 cm

**Jumlah Halaman**/*Number of Pages* : xlvii + 356 hal/*pages*

**Naskah**/*Manuscript*:

**Badan Pusat Statistik Kota Sungai Penuh**

*BPS-Statistics of Sungai Penuh Municipality*

**Penyunting**/*Editor*:

**Badan Pusat Statistik Kota Sungai Penuh**

*BPS-Statistics of Sungai Penuh Municipality*

**Gambar Kover**/*Cover Design*:

**Seksi Integrasi Pengolahan dan Diseminasi Statistik**

*Section of Integration Processing and Statistics Dissemination*

**Diterbitkan oleh**/*Published by*:

©**BPS Kota Sungai Penuh**/*BPS-Statistics of Sungai Penuh Municipality*

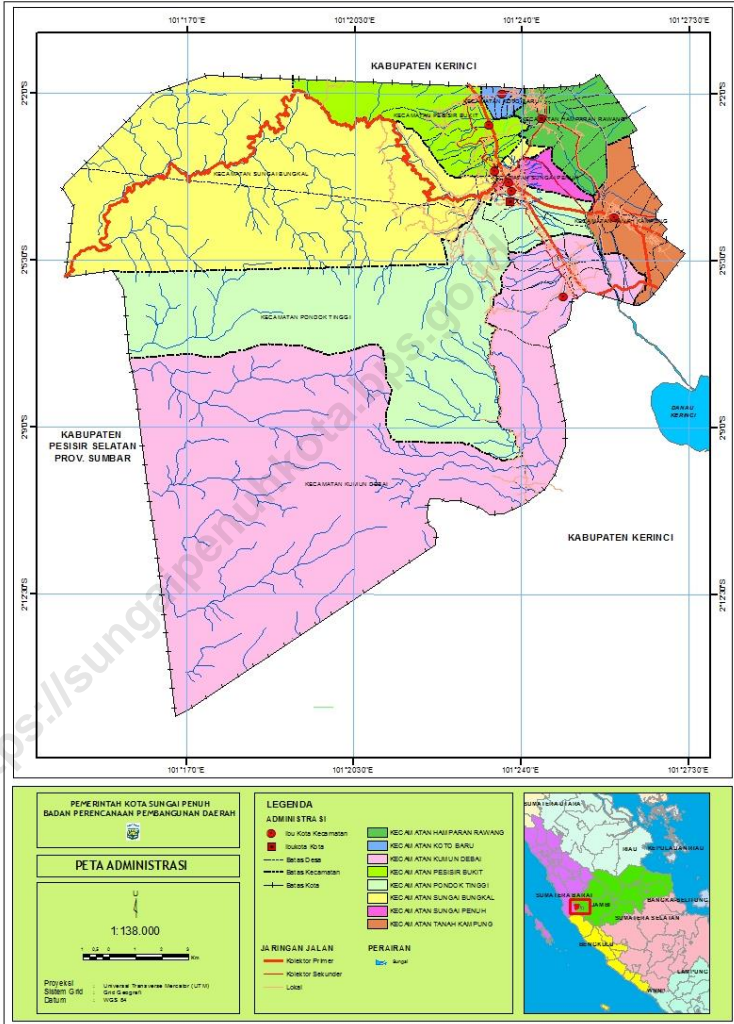
**Dicetak oleh**/*Printed by*:

**CV. Salim Media Indonesia**

**Dilarang mengumumkan, mendistribusikan, mengomunikasikan, dan/atau menggandakan sebagian atau seluruh isi buku ini untuk tujuan komersil tanpa izin tertulis dari Badan Pusat Statistik.**

*Prohibited to announce, distribute, communicate, and/or copy part or all of this book for commercial purpose without permission from BPS-Statistics Indonesia.*

# PETA WILAYAH KOTA SUNGAI PENUH MAP OF SUNGAI PENUH MUNICIPALITY





**KEPALA BPS KOTA SUNGAI PENUH**  
***CHIEF STATISTICIAN OF SUNGAI PENUH MUNICIPALITY***



**EDY SUBAGIYO, S.P., M.E.**





## KATA PENGANTAR

Kota Sungai Penuh Dalam Angka 2021 merupakan publikasi tahunan yang diterbitkan oleh BPS Kota Sungai Penuh. Disadari bahwa publikasi ini belum sepenuhnya memenuhi harapan pihak pemakai data khususnya para perencana, namun diharapkan dapat membantu melengkapi penyusunan rencana pembangunan di Kota Sungai Penuh.

Publikasi ini dapat terwujud berkat kerja sama dan bantuan dari berbagai pihak baik instansi pemerintah maupun swasta. Kepada semua pihak yang telah memberikan bantuan disampaikan penghargaan dan terima kasih yang sebesar-besarnya.

Walaupun publikasi ini telah disiapkan sebaik-baiknya, namun disadari masih ada kekurangan dan kesalahan yang terjadi. Untuk perbaikan publikasi ini, tanggapan dan saran yang bersifat konstruktif dari para pemakai sangat diharapkan.

Sungai Penuh, 26 Februari 2021  
Kepala BPS  
Kota Sungai Penuh

**Edy Subagiyo, S.P., M.E.**





## **PREFACE**

*Sungai Penuh Municipality in Figures 2021 is an annual publication written by Statistics of Sungai Penuh Municipality. Honestly, this publication has not perfect yet and has not filled the user's hope, especially for the planners yet, but hopefully it can help to equip compilation of development planning in this municipality.*

*This comprehensive publication has been made possible with the assistance and contribution from several governmental institutions and private organizations. To all parties who have been involved in the preparation of this publication, I would like to express my sincerest appreciation and gratitude.*

*Comments and constructive suggestions for the improvement of this publication are always welcome.*

*Sungai Penuh, 26 Februari 2021  
Chief Statistician of  
Sungai Penuh Municipality*

**Edy Subagiyo, S.P., M.E.**

## DAFTAR ISI / CONTENTS

	Halaman <i>Page</i>
Kata Pengantar/ <i>Preface</i> .....	vii
Daftar Isi/ <i>Contents</i> .....	ix
Daftar Tabel/ <i>List of Tables</i> .....	xi
Daftar Gambar/ <i>List of Figures</i> .....	xxxix
Daftar Singkatan/ <i>List of Abbreviations</i> .....	xli
Statistik Kunci/ <i>Key Statistics</i> .....	xliv
1. Geografi dan Iklim/ <i>Geography and Climate</i> .....	1
2. Pemerintahan/ <i>Government</i> .....	17
3. Penduduk dan Ketenagakerjaan/ <i>Population and Employment</i> .....	63
4. Sosial dan Kesejahteraan Rakyat/ <i>Social and Welfare</i> .....	81
5. Pertanian, Kehutanan, Peternakan, dan Perikanan/ <i>Agriculture, Forestry, Livestock, and Fishery</i> .....	207
6. Pertambangan, Energi, Perdagangan, dan Koperasi/ <i>Mining, Energy, Trade, and Cooperative</i> .....	269
7. Pariwisata, Transportasi, dan Komunikasi/ <i>Tourism, Transportation, and Communication</i> .....	303
8. Sistem Neraca Regional/ <i>System of Regional Accounts</i> .....	317
9. Perbandingan Antar Kabupaten/Kota/ <i>Regency/Municipal Comparison</i> .....	351



## DAFTAR TABEL/LIST OF TABLES

	Halaman <i>Page</i>
<b>1. GEOGRAFI DAN IKLIM/GEOGRAPHY AND CLIMATE .....</b>	<b>1</b>
<b>1.1 KEADAAN GEOGRAFI .....</b>	<b>7</b>
<b>GEOGRAPHY CONDITION .....</b>	<b>7</b>
1.1.1 Luas Daerah dan Jumlah Pulau Menurut Kecamatan di Kota Sungai Penuh, 2020 .....	7
<i>Total Area and Number of Islands by Subdistrict in Sungai Penuh Municipality, 2020.....</i>	<i>7</i>
1.1.2 Tinggi Wilayah dan Jarak ke Ibukota Menurut Kecamatan di Kota Sungai Penuh, 2020 .....	9
<i>Altitude and Distance to the Capital by Subdistrict in Sungai Penuh Municipality, 2020.....</i>	<i>9</i>
1.1.3 Batas-batas Wilayah Kecamatan di Kota Sungai Penuh, 2020 .....	10
<i>Subdistrict Borders in Sungai Penuh Municipality, 2020.....</i>	<i>10</i>
1.1.4 Luas Wilayah Di Atas Permukaan Laut (DPL) Menurut Kecamatan di Kota Sungai Penuh, 2020 .....	12
<i>Total Area Above The Sea Level by Subdistrict in Sungai Penuh Municipality, 2020.....</i>	<i>12</i>
1.1.5 Penyebaran Jenis Tanah di Kota Sungai Penuh, 2020 .....	13
<i>Distribution of Land Type in Sungai Penuh Municipality, 2020 .....</i>	<i>13</i>
<b>1.2 IKLIM .....</b>	<b>14</b>
<b>CLIMATE .....</b>	<b>14</b>
1.2.1 Pengamatan Unsur Iklim Menurut Bulan di Stasiun Meteorologi Depati Parbo, 2020 .....	14
<i>Observation of Climate Elements By Months at Depati Parbo Meteorological Station, 2020 .....</i>	<i>14</i>
<b>2. PEMERINTAHAN/GOVERNMENT .....</b>	<b>17</b>
<b>2.1 WILAYAH ADMINISTRATIF.....</b>	<b>22</b>
<b>ADMINISTRATIVE AREA .....</b>	<b>22</b>
2.1.1 Jumlah Desa <sup>1</sup> /Kelurahan Menurut Kecamatan di Kota Sungai Penuh, 2016–2020.....	22

	<i>Number of Villages<sup>1</sup>/Kelurahan by Subdistrict in Sungai Penuh Municipality, 2016-2020 .....</i>	22
<b>2.2</b>	<b>DEWAN PERWAKILAN RAKYAT DAERAH .....</b>	<b>23</b>
	<b>REGIONAL HOUSE OF REPRESENTATIVE .....</b>	<b>23</b>
2.2.1	Jumlah Anggota Dewan Perwakilan Rakyat Daerah Menurut Partai Politik dan Jenis Kelamin di Kota Sungai Penuh, 2020 .....	23
	<i>Number of Members of The Regional House of Representatives by Political Parties and Sex in Sungai Penuh Municipality, 2020 .....</i>	23
2.2.2	Jumlah Anggota Dewan Perwakilan Rakyat Daerah Menurut Kelompok Umur dan Jenis Kelamin di Kota Sungai Penuh, 2020.....	24
	<i>Number of Members of The Regional House of Representatives by Age Group and Sex in Sungai Penuh Municipality, 2020 .....</i>	24
2.2.3	Jumlah Anggota Dewan Perwakilan Rakyat Daerah Menurut Pendidikan Terakhir dan Jenis Kelamin di Kota Sungai Penuh, 2020 .....	25
	<i>Number of Members of The Regional House of Representatives by Education Attainment and Sex in Sungai Penuh Municipality, 2020 .....</i>	25
2.2.4	Daftar Nama-nama Anggota Dewan Perwakilan Rakyat Daerah Kota Sungai Penuh, 2020 .....	26
	<i>Name List of Parliament Members in Sungai Penuh Municipality, 2020 .....</i>	26
2.2.5	Susunan Anggota Dewan Perwakilan Rakyat Daerah Kota Sungai Penuh dalam Komisi, 2020.....	27
	<i>Formation of Parliament Members in Commisions in Sungai Penuh Municipality, 2020.....</i>	27
2.2.6	Daftar Anggota Dewan Perwakilan Rakyat Daerah Menurut Fraksi di Kota Sungai Penuh, 2020 .....	28
	<i>List of Parliament Members by Fraction in Sungai Penuh Municipality, 2020 .....</i>	28
<b>2.3</b>	<b>SUMBER DAYA MANUSIA.....</b>	<b>29</b>
	<b>HUMAN RESOURCES .....</b>	<b>29</b>
2.3.1	Nama-nama Walikota di Kota Sungai Penuh, 2020.....	29
	<i>Name of Mayor in Sungai Penuh Municipality, 2020.....</i>	29
2.3.2	Nama-nama Camat di Kota Sungai Penuh, 2020.....	30
	<i>Name of Chief in Sungai Penuh Municipality, 2020 .....</i>	30

2.3.3	Jumlah Pegawai Negeri Sipil Daerah di Kantor Kecamatan Menurut Jenis Kelamin di Kota Sungai Penuh, 2020.....	31
	<i>Number of Civil Servants in Subdistrict Office by Sex in Sungai Penuh Municipality, 2020.....</i>	<i>31</i>
2.3.4	Jumlah Pegawai Negeri Sipil Menurut Dinas/Instansi Pemerintah dan Jenis Kelamin di Kota Sungai Penuh, 2020.....	32
	<i>Number of Civil Servants by Institution/Office and Sex in Sungai Penuh Municipality, 2020 .....</i>	<i>32</i>
2.3.5	Jumlah Pegawai Negeri Sipil Menurut Jabatan dan Jenis Kelamin di Kota Sungai Penuh, Desember 2019 dan Desember 2020 .....	34
	<i>Number of Civil Servants by Occupation and Sex in Sungai Penuh Municipality, Desember 2019 dan Desember 2020 .....</i>	<i>34</i>
2.3.6	Jumlah Pegawai Negeri Sipil Menurut Tingkat Pendidikan dan Jenis Kelamin di Kota Sungai Penuh, Desember 2019 dan Desember 2020 .....	36
	<i>Number of Civil Servants by Educational Level and Sex in Sungai Penuh Municipality, December 2019 and December 2020.....</i>	<i>36</i>
2.3.7	Jumlah Pegawai Negeri Sipil Menurut Tingkat Kepangkatan dan Jenis Kelamin di Kota Sungai Penuh, Desember 2019 dan Desember 2020 .....	38
	<i>Number of Civil Servants by Hierarchy and Sex in Sungai Penuh Municipality, December 2019 and December 2020.....</i>	<i>38</i>
2.3.8	Jumlah Aparat Pengadilan Negeri Sungai Penuh Menurut Jenis Kelamin, 2020.....	40
	<i>Number of Court Personnel in Sungai Penuh Court of Justice 2020 .....</i>	<i>40</i>
2.3.9	Jumlah Aparat Pengadilan Agama Sungai Penuh Menurut Jenis Kelamin, 2020.....	41
	<i>Number of Religious Court Personnel in Sungai Penuh, 2020.....</i>	<i>41</i>
2.3.10	Jumlah Personil Satuan Polisi Pamong Praja (Satpol PP) Kota Sungai Penuh, 2020 .....	42
	<i>Number of Police Civil Service Unit Personnel Sungai Penuh Municipality, 2020.....</i>	<i>42</i>
<b>2.4</b>	<b>KEUANGAN PEMERINTAH .....</b>	<b>43</b>
	<b>GOVERNMENT FINANCE .....</b>	<b>43</b>

2.4.1	Realisasi Pendapatan Pemerintah Kota Sungai Penuh Menurut Jenis Pendapatan (ribu rupiah), 2017–2020 .....43 <i>x` by Kind of Revenues (thousand rupiahs), 2017–2020.....</i>	43
2.4.2	Realisasi Belanja Pemerintah Kota Sungai Penuh Menurut Jenis Belanja (ribu rupiah), 2017–2020 .....45 <i>Actual Sungai Penuh Municipal Government Expenditures by Kind of Expenditures (thousand rupiahs), 2017–2020.....</i>	45
2.4.3	Jumlah Pengeluaran Uang Kartal melalui Bank Jambi menurut Bulan di Kota Sungai Penuh, 2020 (Juta Rupiah)..... 47 <i>Number of Kartal Money Issued by Jambi Bank by Month in Sungai Penuh Municipality, 2020 (Million Rupiahs).....</i>	47
2.4.4	Posisi Dana Investasi Bank Jambi cabang Sungai Penuh menurut Sektor Ekonomi di Kota Sungai Penuh, 2016 – 2020 (Juta Rupiah)..... 48 <i>Investment Position of Jambi Bank by Economic Sectors in Sungai Penuh Municipality, 2016 – 2020 (Million Rupiahs) .....</i>	48
2.4.5	Jumlah Tabungan di Bank Jambi Cabang Sungai Penuh menurut Bulan di Kota Sungai Penuh, 2020 (Juta Rupiah)..... 49 <i>Number of Savings in Jambi Bank Branch Sungai Penuh by Month in Sungai Penuh Municipality, 2020 (Million Rupiahs).....</i>	49
2.4.6	Posisi Dana Bank Jambi Cabang Sungai Penuh menurut Bulan di Kota Sungai Penuh, 2020 (Juta Rupiah)..... 50 <i>Fund Position in Jambi Bank Branch Sungai Penuh by Month in Sungai Penuh Municipality, 2020 (Million Rupiahs).....</i>	50
2.4.7	Jumlah Pengeluaran Uang Kartal melalui BNI Cabang Sungai Penuh menurut Bulan di Kota Sungai Penuh, 2020 (Juta Rupiah)..... 51 <i>Number of Kartal Money Issued by BNI Branch Sungai Penuh by Month in Sungai Penuh Municipality, 2020 (Million Rupiah).....</i>	51
2.4.8	Posisi Dana Investasi BNI cabang Sungai Penuh menurut Sektor Ekonomi di Kota Sungai Penuh, 2020 (Juta Rupiah)..... 52 <i>Investment Position of BNI Branch Sungai Penuh by Economic Sectors in Sungai Penuh Municipality, 2020 (Million Rp) .....</i>	52
2.4.9	Jumlah Tabungan di BNI Cabang Sungai Penuh menurut Bulan di Kota Sungai Penuh, 2020 ..... 53	53

	<i>Number of Savings in BNI Branch Sungai Penuh by Month in Sungai Penuh Municipality, 2020.....</i>	53
2.4.10	Posisi Dana BNI Cabang Sungai Penuh menurut Bulan di Kota Sungai Penuh, 2020 (Juta Rupiah)..... <i>Fund Position in BNI Branch Sungai Penuh by Month in Sungai Penuh Municipality, 2020 (Million Rupiah).....</i>	56
2.4.11	Jumlah BRI Unit dan Pegawai menurut Kecamatan di Kota Sungai Penuh, 2020 ..... <i>Number of BRI Unit and Employees by Subdistrict in Sungai Penuh Municipality, 2020.....</i>	57
2.4.12	Jumlah Pengeluaran Uang Kartal melalui BRI Cabang Sungai Penuh menurut Bulan di Kota Sungai Penuh, 2020 (Juta Rupiah)..... <i>Number of Kartal Money Issued by BRI Branch Sungai Penuh by Month in Sungai Penuh Municipality, 2020 (Million Rupiah).....</i>	58
2.4.13	Posisi Dana Investasi BRI cabang Sungai Penuh menurut Sektor Ekonomi di Kota Sungai Penuh, 2017-2020 (Juta Rupiah) ..... <i>Investment Position of BRI Branch Sungai Penuh by Economic Sectors in Sungai Penuh Municipality, 2017-2020 (Million Rp) .....</i>	59
2.4.14	Jumlah Tabungan di BRI Cabang Sungai Penuh menurut Bulan di Kota Sungai Penuh, 2020 ..... <i>Number of Savings in BRI Branch Sungai Penuh by Month in Sungai Penuh Municipality, 2020.....</i>	60
2.4.15	Posisi Dana BRI Cabang Sungai Penuh menurut Bulan di Kota Sungai Penuh, 2020 (Juta Rupiah)..... <i>Fund Position in BRI Branch Sungai Penuh by Month in Sungai Penuh Municipality, 2020 (Million Rupiah).....</i>	61
<b>3.</b>	<b>PENDUDUK DAN KETENAGAKERJAAN/POPULATION AND EMPLOYMENT .....</b>	<b>63</b>
<b>3.1</b>	<b>PENDUDUK.....</b>	<b>72</b>
	<b>POPULATION .....</b>	<b>72</b>
3.1.1	Penduduk, Laju Pertumbuhan Penduduk per Tahun, Distribusi Persentase Penduduk, Kepadatan Penduduk, Rasio Jenis Kelamin Penduduk Menurut Kecamatan di Kota Sungai Penuh, 2020 .....	72



	<i>Population, Annual Population Growth Rate, Percentage Distribution of Population, Population Density, and Population Sex Ratio by Subdistrict in Sungai Penuh Municipality, 2020.....</i>	72
3.1.2	Jumlah Penduduk Menurut Kelompok Umur dan Jenis Kelamin di Kota Sungai Penuh, 2020 .....	75
	<i>Population by Age Group and Sex in Sungai Penuh Municipality, 2020.</i>	75
<b>3.2</b>	<b>KETENAGAKERJAAN .....</b>	<b>76</b>
	<b>EMPLOYMENT .....</b>	<b>76</b>
3.2.1	Jumlah Penduduk Berumur 15 Tahun Keatas Menurut Jenis Kegiatan Selama Seminggu yang Lalu dan Jenis Kelamin di Kota Sungai Penuh, 2020 .....	76
	<i>Population Aged 15 Years and Over by Type of Activity During The Previous Week and Sex in Sungai Penuh Municipality, 2020 .....</i>	76
3.2.2	Penduduk Berumur 15 Tahun ke Atas Menurut Pendidikan Tertinggi yang Ditamatkan dan Jenis Kegiatan Selama Seminggu yang Lalu di Kota Sungai Penuh, 2020 .....	77
	<i>Population 15 Years of Age and Over by Educational Attainment and Type of Activity During the Previous Week in Sungai Penuh Municipality, 2020</i>	77
3.2.3	Penduduk yang Bekerja Selama Seminggu yang Lalu Menurut Lapangan Usaha dan Jenis Kelamin di Kota Sungai Penuh, Agustus 2020 .....	79
	<i>Population who Worked During The Previous Week by Main Industry and Sex in Sungai Penuh Municipality, August 2020.....</i>	79
3.2.4	Penduduk Berumur 15 Tahun Ke Atas yang Bekerja Selama Seminggu yang Lalu Menurut Status Pekerjaan Utama dan Jenis Kelamin di Kota Sungai Penuh, 2020 .....	80
	<i>Population 15 Years of Age and Over who Worked During The Previous Week by Main Employment Status and Sex in Sungai Penuh Municipality, 2020.....</i>	80
<b>4.</b>	<b>SOSIAL DAN KESEJAHTERAAN RAKYAT/SOCIAL AND WELFARE .....</b>	<b>81</b>
<b>4.1</b>	<b>PENDIDIKAN .....</b>	<b>89</b>
	<b>EDUCATION .....</b>	<b>89</b>
4.1.1	Angka Partisipasi Murni (APM) dan Angka Partisipasi kasar (APK) Menurut	

	Halaman Page
Jenjang Pendidikan di Kota Sungai Penuh, 2019 dan 2020 .....	89
<i>Net Enrolment Rate and Gross Enrolment Rate by Educational Level in Sungai Penuh Municipality, 2019 and 2020 .....</i>	<i>89</i>
4.1.2 Jumlah Sekolah, Guru, dan Murid Taman Kanak-Kanak (TK) di Bawah Kementerian Pendidikan dan Kebudayaan Menurut Kecamatan di Kota Sungai Penuh, 2019/2020 dan 2020/2021 .....	90
<i>Number of Schools, Teachers, and Pupils in Kindergarten Under The Ministry of Education and Culture by Subdistrict in Sungai Penuh Municipality, 2019/2020 and 2020/2021 .....</i>	<i>90</i>
4.1.3 Jumlah Sekolah, Guru, dan Murid Raudatul Athfal (RA) di Bawah Kementerian Agama Menurut Kecamatan di Kota Sungai Penuh, 2019/2020 dan 2020/2021 .....	93
<i>Number of Schools, Teachers, and Pupils in Raudatul Athfal (RA) Under The Ministry of Religious Affairs by Subdistrict in Sungai Penuh Municipality, 2019/2020 and 2020/2021 .....</i>	<i>93</i>
4.1.4 Jumlah Sekolah, Guru, dan Murid Sekolah Dasar (SD) di Bawah Kementerian Pendidikan dan Kebudayaan Menurut Kecamatan di Kota Sungai Penuh, 2019/2020 dan 2020/2021 .....	94
<i>Number of Schools, Teachers, and Pupils in Primary Schools Under The Ministry of Education and Culture by Subdistrict in Sungai Penuh Municipality, 2019/2020 and 2020/2021 .....</i>	<i>94</i>
4.1.5 Jumlah Sekolah, Guru, dan Murid Madrasah Ibtidaiyah (MI) di Bawah Kementerian Agama Menurut Kecamatan Menurut Kecamatan di Kota Sungai Penuh, 2019/2020 dan 2020/2021 .....	97
<i>Number of Schools, Teachers, and Pupils in Madrasah Ibtidaiyah (MI) Under The Ministry of Religious Affairs by Subdistrict in Sungai Penuh Municipality, 2019/2020 and 2020/2021 .....</i>	<i>97</i>
4.1.6 Jumlah Sekolah, Guru, dan Murid Sekolah Menengah Pertama (SMP) di Bawah Kementerian Pendidikan dan Kebudayaan Menurut Kecamatan di Kota Sungai Penuh, 2019/2020 dan 2020/2021 .....	98
<i>Number of Schools, Teachers, and Pupils in Lower Secondary Schools Under The Ministry of Education and Culture by Subdistrict in Sungai Penuh Municipality, 2019/2020 and 2020/2021 .....</i>	<i>98</i>
4.1.7 Jumlah Sekolah, Guru, dan Murid Madrasah Tsanawiyah (MTs) di Bawah Kementerian Agama Menurut Kecamatan di Kota Sungai Penuh,	

	Halaman Page
2019/2020 dan 2020/2021 .....	101
<i>Number of Schools, Teachers, and Pupils in Madrasah Tsanawiyah (MTs) Under The Ministry of Religious Affairs by Subdistrict in Sungai Penuh Municipality, 2019/2020 and 2020/2021 .....</i>	<i>101</i>
4.1.8 Jumlah Sekolah, Guru, dan Murid Sekolah Menengah Atas (SMA) di Bawah Kementerian Pendidikan dan Kebudayaan Menurut Kecamatan di Kota Sungai Penuh, 2019/2020 dan 2020/2021 .....	102
<i>Number of Schools, Teachers, and Pupils in Upper Secondary Schools Under The Ministry of Education and Culture by Subdistrict in Sungai Penuh Municipality, 2019/2020 and 2020/2021 .....</i>	<i>102</i>
4.1.9 Jumlah Sekolah, Guru, dan Murid Sekolah Menengah Kejuruan (SMK) di Bawah Kementerian Pendidikan dan Kebudayaan Menurut Kecamatan di Kota Sungai Penuh, 2019/2020 dan 2020/2021 .....	105
<i>Number of Schools, Teachers, and Pupils in Vocational High Schools Under The Ministry of Education and Culture by Subdistrict in Sungai Penuh Municipality, 2019/2020 and 2020/2021 .....</i>	<i>105</i>
4.1.10 Jumlah Sekolah, Guru, dan Murid Madrasah Aliyah (MA) di Bawah Kementerian Agama Menurut Kecamatan di Kota Sungai Penuh, 2019/2020 dan 2020/2021 .....	106
<i>Number of Schools, Teachers, and Pupils in Madrasah Aliyah (MA) Under the Ministry of Religious Affairs by Subdistrict in Sungai Penuh Municipality, 2019/2020 and 2020/2021 .....</i>	<i>106</i>
4.1.11 Jumlah Desa <sup>1</sup> /Kelurahan yang Memiliki Fasilitas Sekolah Menurut Kecamatan dan Tingkat Pendidikan di Kota Sungai Penuh, 2014–2019 .....	109
<b><i>Number of Villages<sup>1</sup> Having Educational Facilities by Subdistrict and Educational Level in Sungai Penuh Municipality, 2014– 2019 .....</i></b>	<b><i>109</i></b>
4.1.12 Persentase Penduduk Berumur 15 Tahun ke Atas yang Melek Huruf Menurut Kelompok Umur di Kota Sungai Penuh, 2019 dan 2020 <sup>14</sup> .....	114
<i>Percentage of Literate People Aged 15 Years and Over by Age Group in Sungai Penuh Municipality, 2019 and 2020 .....</i>	<i>114</i>
4.1.13 Jumlah Mahasiswa IAIN Kerinci Berdasarkan Tahun Masuk Dirinci menurut Program Studi, 2020/2021 .....	115
<b><i>Number of Students at IAIN Kerinci by Year and Major,</i></b>	

	<b>2020/2021 .....</b>	<b>115</b>
4.1.14	Jumlah Mahasiswa dan Dosen STIE Sakti Alam Kerinci per Semester menurut Jurusan dan Jenis Kelamin di Kota Sungai Penuh, 2020/2021	116
	<b><i>Number of Students and Lecturers at Even Semester of STIE Sakti Alam Kerinci by Major and Sex in Sungai Penuh Municipality, 2020/2021 .....</i></b>	<b>116</b>
4.1.15	Jumlah Mahasiswa dan Dosen STIA NUSA per Semester menurut Jurusan dan Jenis Kelamin di Kota Sungai Penuh, 2020/2021.....	117
	<b><i>Number of Students and Lecturers at Even Semester of STIA NUSA by Major and Sex in Sungai Penuh Municipality, 2020/2021 .....</i></b>	<b>117</b>
4.1.16	Jumlah Mahasiswa dan Dosen AMIK Depati Parbo per Semester menurut Jenis Kelamin di Kota Sungai Penuh, 2020/2021 .....	118
	<b><i>Number of Students and Lecturers at Even Semester of AMIK Depati Parbo by Sex in Sungai Penuh Municipality, 2020/2021 .....</i></b>	<b>118</b>
4.1.17	Jumlah Mahasiswa dan Dosen AKPER Bina Insani Sakti Sungai Penuh per Semester menurut Jenis Kelamin di Kota Sungai Penuh, 2020/2021	119
	<b><i>Number of Students and Lecturers at Odd Semester of AKPER Bina Insani Sakti by Sex in Sungai Penuh Municipality, 2020/2021 .....</i></b>	<b>119</b>
<b>4.2</b>	<b>KESEHATAN .....</b>	<b>120</b>
	<b>HEALTH.....</b>	<b>120</b>
4.2.1	Jumlah Desa <sup>1</sup> /Kelurahan Yang Memiliki Sarana Kesehatan Menurut Kecamatan di Kota Sungai Penuh, 2014–2019 .....	120
	<b><i>Number of Villages<sup>1</sup> Having Health Facilities by Subdistrict in Sungai Penuh Municipality, 2014–2019.....</i></b>	<b>120</b>
4.2.2	Jumlah Tenaga Kesehatan Menurut Kecamatan di Kota Sungai Penuh, 2020.....	126
	<b><i>Number of Health Personnel by Sub District in Sungai Penuh Municipality, 2020.....</i></b>	<b>126</b>
4.2.3	Persentase Penduduk yang Mempunyai Keluhan Kesehatan Selama Sebulan Terakhir Menurut Kecamatan di Kota Sungai Penuh, 2015-2020 .....	127
	<b><i>Percentage of People Who Had Health Complaint During a Month Prior to The Survey by Sub District in Sungai Penuh Municipality, 2015-2020....</i></b>	<b>127</b>
4.2.4	Jumlah Rumah Sakit Umum, Rumah Sakit Khusus, Rumah Sakit Bersalin/	

	Rumah Bersalin, dan Puskesmas Menurut Kecamatan di Kota Sungai Penuh, 2019-2020.....	128
	<i>Number of General Hospital, Special Hospital, Maternity Hospital, and Public Health Center by Sub District in Sungai Penuh Municipality, 2019-2020.....</i>	<i>128</i>
4.2.5	Jumlah Tenaga Medis, Paramedis, dan Tata Usaha Menurut Pendidikan di Kota Sungai Penuh, 2019-2020.....	130
	<b><i>Number of Medical Health, Paramedic, and Administration by Education in Sungai Penuh Municipality, 2019-2020.....</i></b>	<b><i>130</i></b>
4.2.6	Jumlah Puskesmas dan Kunjungan Pasien Menurut Kecamatan di Kota Sungai Penuh, 2020 .....	132
	<i>Number of Public Health Center and Patients by Subdistrict in Sungai Penuh Municipality, 2020.....</i>	<i>132</i>
4.2.7	Jumlah Puskesmas dan Kunjungan Rawat Jalan, Rawat Inap, dan Kunjungan Gangguan Jiwa Menurut Kecamatan di Kota Sungai Penuh, 2020 .....	133
	<b><i>Number of Public Health Center and Outpatient Visits, Impatient Visits, and Mental Disorder Patient Visits by Subdistrict in Sungai Penuh Municipality, 2020 .....</i></b>	<b><i>133</i></b>
4.2.8	Daftar 10 Penyakit Terbesar dari Puskesmas di Kota Sungai Penuh, 2020 .....	134
	<i>10 Biggest Disease from Public Health Center in Sungai Penuh Municipality, 2020.....</i>	<i>134</i>
4.2.9	Target dan Pencapaian Imunisasi Bayi dan Ibu Hamil menurut Jenis Imunisasi di Kota Sungai Penuh, 2020 .....	135
	<b><i>Target and Realization of Shild and Pregnant Women Gets Medical Injection by Kind of Injection in Sungai Penuh Municipality, 2020</i></b>	<b><i>135</i></b>
4.2.10	Pencapaian Jumlah Sasaran yang Mendapat Imunisasi Lengkap di Kota Sungai Penuh, 2018-2020.....	136
	<i>Realization of Complete Injection in Sungai Penuh Municipality, 2018-2020.....</i>	<i>136</i>
4.2.11	Jumlah Bayi Lahir, Bayi Berat Lahir Rendah (BBLR), BBLR Dirujuk, dan Bergizi Buruk di Kota Sungai Penuh, 2016-2020 .....	137
	<b><i>Number of Births, Babies with Low Birth Weight (LBW), Treated LBW, and Malntrion Cases in Sungai Penuh Municipality, 2016-2020..</i></b>	<b><i>137</i></b>
4.2.12	Jumlah Ibu Hamil, Melakukan Kunjungan K1, Melakukan Kunjungan K4,	

	Kurang Energi Kronis (KEK), dan Mendapat tablet Zat besi (Fe) di Kota Sungai Penuh, 2016-2020.....	138
	<i>Number of Pregnant Women, Those with One Visit and Four Visits of Antenatal Care, Chronic Energy Deficiency (CED), and Receiving Iron Supplement in Sungai Penuh Municipality, 2016-2020.....</i>	<i>138</i>
4.2.13	Jumlah Kasus IMS, DBD, Diare, TB, dan Malaria Menurut Kecamatan di Kota Sungai Penuh, 2020 .....	139
	<i>Number of Cases of Sexually Transmitted Infection, Dengue Fever, Diarrhea, Tuberculosis (TB) and Malaria by Subdistrict in Sungai Penuh Municipality, 2020.....</i>	<i>139</i>
4.2.14	Jumlah Klinik Keluarga Berencana (KKB) dan Pos Pelayanan Keluarga Berencana Desa (PPKBD) Menurut Kecamatan di Kota Sungai Penuh, 2020 .....	140
	<i>Number of Family Planning Clinics and Village Family Planning Service Units by Subdistrict in Sungai Penuh Municipality, 2020.....</i>	<i>140</i>
4.2.15	Jumlah Peserta KB Baru Menurut Kecamatan dan Jenis Kontrasepsi yang Digunakan di Kota Sungai Penuh, 2020 .....	141
	<i>Number of New Birth Control Acceptor by Subdistrict and Type of Contraceptive Used in Sungai Penuh Municipality, 2020.....</i>	<i>141</i>
4.2.16	Jumlah Pasangan Usia Subur dan Peserta KB Aktif Menurut Kecamatan di Kota Sungai Penuh, 2020 .....	143
	<i>Number of Eligible Couples and Family Planning Participants by Subdistrict in Sungai Penuh Municipality, 2020 .....</i>	<i>143</i>
4.2.17	Jumlah Tenaga Medis menurut Keahlian di R.S.U Mayjen H.A Thalib, 2020 .....	145
	<i>Number of Practical Medical Health by Skill in Mayjen H.A Thalib Public Hospital, 2020 .....</i>	<i>145</i>
4.2.18	Pola Penyakit untuk Semua Golongan Umur Kasus Rawat Inap di R.S.U Mayjen H.A Thalib, 2020 .....	148
	<b><i>Kind of Disease in All Age Group with Stay Overnight Case in Mayjen H.A Thalib Public Hospital, 2020 .....</i></b>	<b><i>148</i></b>
4.2.19	Pola Penyakit untuk Semua Golongan Umur Kasus Rawat Jalan di R.S.U Mayjen H.A Thalib, 2020 .....	149
	<b><i>Kind of Disease in All Age Group with Out Patient Case in Mayjen H.A Thalib Public Hospital, 2020 .....</i></b>	<b><i>149</i></b>
4.2.20	Jumlah Tempat Tidur menurut Ruangan di R.S.U Mayjen H.A Thalib,	

	2020 .....	150
	<b>Number of Beds by Room in Mayjen H.A Thalib Public Hospital, 2020.....</b>	<b>150</b>
4.2.21	Jumlah Tenaga Medis menurut Keahlian di R.S Pembantu 02.09.04 DKT, 2020 .....	151
	<b>Number of Medical Health Personnel by Skill in DKT Hospital, 2020.....</b>	<b>151</b>
4.2.22	Jumlah Tenaga Medis di R.S Pembantu 02.09.04 DKT, 2018-2020	152
	<b>Number of Medical Health Personnel in DKT Hospital, 2018–2020.....</b>	<b>152</b>
4.2.23	Pola Penyakit untuk Semua Golongan Umur Kasus Rawat Inap di R.S Pembantu 02.09.04 DKT, 2020 .....	153
	<b>Kind of Disease in All Age Group with Stay Overnight Case in DKT Hospital, 2020 .....</b>	<b>153</b>
4.2.24	Pola Penyakit untuk Semua Golongan Umur Kasus Rawat Jalan di R.S Pembantu 02.09.04 DKT, 2020 .....	154
	<b>Kind of Disease in All Age Group with Out Patient Case in DKT Hospital, 2020.....</b>	<b>154</b>
4.2.25	Jumlah Tempat Tidur menurut Ruangan di R.S Pembantu 02.09.04 DKT, 2020 .....	155
	<b>Number of Beds by Room in DKT Hospital, 2020.....</b>	<b>155</b>
<b>4.3</b>	<b>AGAMA DAN SOSIAL LAINNYA .....</b>	<b>156</b>
	<b>RELIGION AND OTHER SOCIAL AFFAIRS .....</b>	<b>156</b>
4.3.1	Jumlah Penduduk Menurut Kecamatan dan Agama yang Dianut di Kota Sungai Penuh, 2020 .....	156
	<i>Population by Subdistrict and Religion in Sungai Penuh Municipality, 2020.....</i>	<i>156</i>
4.3.2	Jumlah Tempat Peribadatan Menurut Kecamatan di Kota Sungai Penuh, 2020 .....	157
	<i>Number of Places of Worship by Subdistrict and Religion in Sungai Penuh Municipality, 2020.....</i>	<i>157</i>
4.3.3	Jumlah Jemaah Haji yang Berangkat dan Kembali Menurut Jenis Kelamin di Kota Sungai Penuh, 2012 – 2020 .....	158
	<i>Number of Moslem Pilgrims Departed and Arrived by Sex in Sungai Penuh Municipality, 2012-2020.....</i>	<i>158</i>
4.3.4	Jumlah Jemaah Haji yang Berangkat dan Kembali Menurut Kecamatan	

	dan Jenis Kelamin di Kota Sungai Penuh, 2020 .....	159
	<b>Number of Moslem Pilgrims Departed and Arrived by Subdistrict and Sex in Sungai Penuh Municipality, 2020.....</b>	<b>159</b>
4.3.5	Banyaknya Tanah Wakaf Menurut Kecamatan di Kota Sungai Penuh, 2020 .....	160
	<i>Number of Waqf Land by Subdistrictiin Sungai Penuh Municipality, 2020.....</i>	<i>160</i>
4.3.6	Perkembangan Besarnya Ongkos Naik Haji (ONH) di Kota Sungai Penuh, 2012 – 2020.....	161
	<i>Progress of Moslem Pilgrims Costsin Sungai Penuh Municipality, 2012– 2020.....</i>	<i>161</i>
4.3.7	Jumlah Thalak dan Cerai Gugat Menurut Kecamatan diKota Sungai Penuh, 2018 dan 2020.....	162
	<i>Number of Divorces and Reconciliations by Subdistrict in Sungai Penuh Municipality, 2018 dan 2020.....</i>	<i>162</i>
4.3.8	Faktor Terjadinya Perceraian Menurut Bulan diKota Sungai Penuh, 2020 .....	163
	<i>Causal Factor of Separation by Month in Sungai Penuh Municipality, 2020.....</i>	<i>163</i>
4.3.9	Jumlah Perkara yang Diterima Menurut Bulan diKota Sungai Penuh, 2020 .....	164
	<i>Number of Criminal Accepted by Month in Sungai Penuh Municipality, 2020.....</i>	<i>164</i>
4.3.10	Jumlah Perkara yang Diputuskan Menurut Bulan di Kota Sungai Penuh, 2020 .....	165
	<i>Number of Criminal Resolvedby Month in Sungai Penuh Municipality, 2020.....</i>	<i>165</i>
4.3.11	Jumlah Lembaga Swadaya Masyarakat (LSM) di Kota Sungai Penuh,2018 – 2020.....	166
	<i>Number of Non Governmental Organization in Sungai Penuh Municipality, 2018 – 2020.....</i>	<i>166</i>
4.3.12	Jumlah Perkumpulan Olahraga Menurut Kecamatan dan Jenis Olahraga di Kota Sungai Penuh, 2020 .....	167
	<i>Number of Sport Clubs by Subdistrict and Type of Sport in Sungai Penuh Municipality, 2020.....</i>	<i>167</i>



4.3.13	Jumlah Prasarana/Fasilitas Olahraga Menurut Kecamatan di Kota Sungai Penuh, 2020 .....	169
	<i>Number of Sport Facility by Subdistrict in Sungai Penuh Municipality, 2020.....</i>	<i>169</i>
4.3.14	Jumlah Organisasi Pemuda Menurut Kecamatan di Kota Sungai Penuh, 2020 .....	171
	<i>Number of Youth Organization by Subdistrict in Sungai Penuh Municipality, 2020.....</i>	<i>171</i>
4.3.15	Jumlah Perkumpulan Seni Menurut Kecamatan dan Jenis Kesenian di Kota Sungai Penuh, 2020 .....	172
	<i>Number of Art Clubs by Subdistrict and Type of Art in Sungai Penuh Municipality, 2020.....</i>	<i>172</i>
4.3.16	Jumlah Penerbitan Akte Kelahiran Menurut Bulan di Kota Sungai Penuh, 2018 – 2020.....	173
	<i>Number of Birth Letter Issued by Month in Sungai Penuh Municipality, 2018 – 2020.....</i>	<i>173</i>
4.3.17	Jumlah Penerbitan Akte Nikah (Non Muslim) Menurut Bulan di Kota Sungai Penuh, 2018 – 2020 .....	174
	<i>Number of Marriage Letter Issued (Non Moslem) by Month in Sungai Penuh Municipality, 2018 – 2020 .....</i>	<i>174</i>
4.3.18	Jumlah Kartu Tanda Penduduk yang Diterbitkan Menurut Bulan di Kota Sungai Penuh, 2018 – 2020 .....	175
	<i>Number of Identity Card Issued by Month in Sungai Penuh Municipality, 2018 – 2020.....</i>	<i>175</i>
4.3.19	Jumlah Kartu Tanda Penduduk yang Diterbitkan Menurut Kecamatan di Kota Sungai Penuh, 2018 – 2020 .....	176
	<i>Number of Identity Card Issued by Subdistrict in Sungai Penuh Municipality, 2018 – 2020 .....</i>	<i>176</i>
4.3.20	Jumlah Kartu Keluarga yang Diterbitkan Menurut Bulan di Kota Sungai Penuh, 2018 – 2020 .....	177
	<i>Number of Family Card Issued by Month in Sungai Penuh Municipality, 2018 – 2020.....</i>	<i>177</i>
4.3.21	Jumlah Kartu Keluarga yang Diterbitkan Menurut Kecamatan di Kota Sungai Penuh, 2018 – 2020 .....	178
	<i>Number of Family Card Issued by Subdistrict in Sungai Penuh Municipality, 2018 – 2020 .....</i>	<i>178</i>

4.3.22	Jumlah Surat Izin Mengemudi (SIM) yang Dikeluarkan Menurut Bulan dan Jenis di Satlantas Polres Kerinci, 2020 .....	179
	<i>Number of Driving Licences Issued by Kind and Month in Traffic Section of Kerinci Police Resort, 2020.....</i>	<i>179</i>
4.3.23	Jumlah Perpanjangan Surat Izin Mengemudi (SIM) yang Dikeluarkan Menurut Bulan dan Jenis di Satlantas Polres Kerinci, 2020 .....	180
	<i>Number of Driving Licences Extension by Kind and Month in Traffic Section of Kerinci Police Resort, 2020.....</i>	<i>180</i>
4.3.24	Jumlah Sertifikasi Tanah yang Dikeluarkan Menurut Kecamatan dan Jenis Hak Atas Tanah di Kota Sungai Penuh, 2020.....	181
	<i>Number of Land Certificates Issued by Subdistrict and Kind of Land Rights in Sungai Penuh Municipality, 2020.....</i>	<i>181</i>
4.3.25	Jumlah Pengunjung Perpustakaan Menurut Bulan di Kota Sungai Penuh, 2020 .....	182
	<i>Number of Library Visitors by Month in Sungai Penuh Municipality, 2020.....</i>	<i>182</i>
4.3.26	Jumlah Koleksi Bahan Pustaka di Perpustakaan Kota Sungai Penuh, 2020 .....	183
	<i>Number of Library Collection in Sungai Penuh Municipality, 2020.....</i>	<i>183</i>
4.3.27	Jumlah Peneliti Lokal Menurut Bulan di Kota Sungai Penuh, 2018 – 2020 .....	184
	<i>Number of Local Researcher by Month in Sungai Penuh Municipality, 2018 – 2020.....</i>	<i>184</i>
4.3.28	Jumlah Desa <sup>1</sup> /Kelurahan yang Mengalami Bencana Alam <sup>2</sup> Menurut Kecamatan di Kota Sungai Penuh, 2011– 2018 .....	185
	<i>Number of Villages<sup>1</sup> that Had Natural Disaster<sup>2</sup> by Subdistrict in Sungai Penuh Municipality, 2011– 2018 .....</i>	<i>185</i>
<b>4.4</b>	<b>KRIMINALITAS .....</b>	<b>188</b>
	<b>CRIME.....</b>	<b>188</b>
4.4.1	Jumlah Perkara dan Terdakwa yang Masuk dan Diputuskan Menurut Bulan di Pengadilan Negeri Sungai Penuh, 2020.....	188
	<i>Number of Criminal Cases and Accused that Disposed by Month in Sungai Penuh Court of Justice, 2020.....</i>	<i>188</i>
4.4.2	Jumlah Terdakwa dalam Perkara Pidana Kejahatan yang Diajukan ke Sidang Pengadilan Menurut Bulan dan Jenis Hukuman di Pengadilan	

	Halaman Page
Negeri Sungai Penuh, 2019-2020 .....	189
<i>Number of Defendants in Criminal Cases Processed by Court of Justice by Month and Kind of Penalization in Sungai Penuh Court of Justice, 2019-2020 .....</i>	<i>189</i>
4.4.3 Jumlah Terdakwa dalam perkara Putusan Pidana Kejahatan Menurut Bulan dan Jenis Kelamin di Kota Sungai Penuh, 2020.....	191
<i>Number of Defendant in Criminals Cases Processed by Month and Sex in Sungai Penuh Municipality, 2020.....</i>	<i>191</i>
4.4.4 Perkara Pidana Umum Ringan/Pelanggaran yang Diputuskan dan Dieksekusi Menurut Bulan di Kejaksaan Negeri Sungai Penuh, 2020	192
<i>Number of Criminal Cases and Accused that Disposed and Executed by Month in Sungai Penuh Attorney, 2020.....</i>	<i>192</i>
4.4.5 Perkara Pidana Umum yang Dapat Diselesaikan di Kejaksaan Negeri Sungai Penuh dengan Acara Pemeriksaan Biasa/Singkat, 2020.....	194
<i>General Criminal Case that was Solved with Ordinary/Brief Investigation in Sungai Penuh Attorney, 2020.....</i>	<i>194</i>
4.4.6 Perkara Tindak Pidana Khusus yang Diputuskan dan Dieksekusi di Kejaksaan Negeri Sungai Penuh, 2020.....	195
<i>Special Criminal Cases that Disposed and Executed in Sungai Penuh Attorney, 2020.....</i>	<i>195</i>
4.4.7 Jumlah Narapidana Menurut Bulan di Rumah Tahanan Negara Kelas IIB Kota Sungai Penuh, 2020 .....	197
<i>Number of Prisoners by Month in Rehabilitation Institute Sungai Penuh Municipality, 2020.....</i>	<i>197</i>
4.4.8 Jumlah Tahanan Menurut Bulan di Kota Sungai Penuh, 2020 .....	198
<i>Number of Prisoners by Month in Sungai Penuh Municipality, 2020.....</i>	<i>198</i>
4.4.9 Jumlah Tahanan Kepolisian Menurut Bulan di Kota Sungai Penuh, 2020 .....	199
<i>Number of Prisoners by Month in Sungai Penuh Municipality, 2020.....</i>	<i>199</i>
4.4.10 Jumlah Pelanggaran Lalu Lintas dan Denda Pelanggaran Menurut Bulan di Kota Sungai Penuh, 2020 .....	200
<i>Number of Traffic Violation and Fine by Month in Sungai Penuh Municipality, 2020.....</i>	<i>200</i>
4.4.11 Jumlah Kecelakaan Lalu Lintas dan Kerugian Materiil Dalam Wilayah Hukum Kepolisian Resort Kerinci Menurut Bulan, 2020.....	201

	<i>Number of Traffic Accident and Material Loss by Month in Kerinci Police Resort, 2020</i> .....	201
4.4.12	Jumlah Kejahatan dan Pelanggaran Dalam Wilayah Hukum Kepolisian Resort Kerinci Menurut Bulan, 2020 .....	202
	<i>Number of Crimes and Violation by Month in Kerinci Police Resort, 2020</i> .....	202
<b>4.5</b>	<b>KEMISKINAN .....</b>	<b>203</b>
	<b>POVERTY.....</b>	<b>203</b>
4.5.1	Garis Kemiskinan, Jumlah, dan Persentase Penduduk Miskin di Kota Sungai Penuh, 2012–2020 .....	203
	<i>Poverty Line, Number, and Percentage of Poor People in Sungai Penuh Municipality, 2012–2020</i> .....	203
4.5.2	Indeks Kedalaman Kemiskinan dan Indeks Keparahan Kemiskinan di Kota Sungai Penuh, 2012–2020 .....	204
	<i>Poverty Gap Index and Poverty Severity Index in Sungai Penuh Municipality, 2012–2020</i> .....	204
4.5.3	Jumlah Keluarga Menurut Kecamatan dan Klasifikasi Keluarga di Kota Sungai Penuh, 2020 .....	205
	<i>Number of Families by Subdistrict and Families Classification in Sungai Penuh Municipality, 2020</i> .....	205
<b>5.</b>	<b>PERTANIAN, KEHUTANAN, PETERNAKAN, DAN PERIKANAN/ AGRICULTURE, FORESTRY, LIVESTOCK, AND FISHERY .....</b>	<b>207</b>
<b>5.1</b>	<b>HORTIKULTURA .....</b>	<b>216</b>
	<b>HORTICULTURE.....</b>	<b>216</b>
5.1.1	Luas Panen Tanaman Sayuran Menurut Kecamatan dan Jenis Tanaman di Kota Sungai Penuh (ha), 2019 dan 2020.....	216
	<i>Harvested Area of Vegetables by Subdistrict and Kind of Plant in Sungai Penuh Municipality (ha), 2019 and 2020</i> .....	216
5.1.2	Produksi Tanaman Sayuran Menurut Kecamatan dan Jenis Tanaman di Kota Sungai Penuh (kuintal), 2019 dan 2020.....	219
	<i>Production of Vegetables by Subdistrict and Kind of Plant in Sungai Penuh Municipality (quintal), 2019 dan 2020</i> .....	219
5.1.3	Luas Panen Tanaman Sayuran dan Buah-buahan Semusim Menurut Jenis Tanaman (ha), 2017–2020.....	222
	<i>Harvested Area of Seasonal Vegetables and Fruits by Kind of Plant (ha),</i>	

	Halaman Page
2017–2020 .....	222
5.1.4 Produksi Tanaman Sayuran dan Buah-buahan Semusim Menurut Jenis Tanaman (kuintal), 2017–2020.....	223
<i>Production of Seasonal Vegetables and Fruits by Kind of Plant (quintal), 2017–2020 .....</i>	<i>223</i>
5.1.5 Luas Panen Tanaman Biofarmaka Menurut Kecamatan dan Jenis Tanaman di Kota Sungai Penuh (m <sup>2</sup> ), 2019 dan 2020.....	224
<i>Harvested Area of Medicinal Plants by Subdistrict and Kind of Plant in Sungai Penuh Municipality (m<sup>2</sup>), 2019 and 2020 .....</i>	<i>224</i>
5.1.6 Produksi Tanaman Biofarmaka Menurut Kecamatan dan Jenis Tanaman di Kota Sungai Penuh (kg), 2019 and 2020.....	226
<i>Production of Medicinal Plants by Subdistrict and Kind of Plant in Sungai Penuh Municipality (kg) 2019 and 2020.....</i>	<i>226</i>
5.1.7 Luas Panen Tanaman Biofarmaka Menurut Jenis Tanaman di Kota Sungai Penuh (m <sup>2</sup> ), 2017–2020.....	228
<i>Harvested Area of Medicinal Plants by Kind of Plant in Sungai Penuh Municipality (m<sup>2</sup>), 2017–2020.....</i>	<i>228</i>
5.1.8 Produksi Tanaman Biofarmaka Menurut Jenis Tanaman di Kota Sungai Penuh (kg), 2017–2020 .....	229
<i>Production of Medicinal Plants by Kind of Plant in Sungai Penuh Municipality (kg), 2017–2020 .....</i>	<i>229</i>
5.1.9 Luas Panen Tanaman Hias Menurut Kecamatan dan Jenis Tanaman di Kota Sungai Penuh (m <sup>2</sup> ), 2019 and 2020 .....	230
<i>Harvested Area of Ornamental Plants by Subdistrict and Kind of Plant in Sungai Penuh Municipality (m<sup>2</sup>), 2019 and 2020 .....</i>	<i>230</i>
5.1.10 Produksi Tanaman Hias Menurut Kecamatan dan Jenis Tanaman di Kota Sungai Penuh (tangkai), 2019 and 2020.....	232
<i>Production of Ornamental Plants by Subdistrict and Kind of Plant in Sungai Penuh Municipality (stalks), 2019 and 2020.....</i>	<i>232</i>
5.1.11 Luas Panen Tanaman Hias Menurut Jenis Tanaman di Kota Sungai Penuh (m <sup>2</sup> ), 2017–2020.....	234
<i>Harvested Area of Ornamental Plants by Kind of Plant in Sungai Penuh Municipality (m<sup>2</sup>), 2017–2020.....</i>	<i>234</i>
5.1.12 Produksi Tanaman Hias Menurut Jenis Tanaman di Kota Sungai Penuh (tangkai), 2017–2020.....	235

	<i>Production of Ornamental Plants by Kind of Plant in Sungai Penuh Municipality (stalks), 2017–2020 .....</i>	235
5.1.13	Produksi Buah-buahan Menurut Kecamatan dan Jenis Tanaman di Kota Sungai Penuh (ton), 2019 and 2020 .....	236
	<i>Production of Fruits by Subdistrict and Kind of Plant in Sungai Penuh Municipality (ton), 2019 and 2020.....</i>	236
5.1.14	Produksi Buah–Buahan dan Sayuran Tahunan Menurut Jenis Tanaman (kuintal), 2017–2020 .....	239
	<i>Production of Annual Fruits and Vegetables by Kind of Plant (quintal), 2017–2020 .....</i>	239
<b>5.2</b>	<b>PERKEBUNAN.....</b>	<b>240</b>
	<b>ESTATE CROPS .....</b>	<b>240</b>
5.2.1	Luas Areal Tanaman Perkebunan Menurut Kecamatan dan Jenis Tanaman di Kota Sungai Penuh (ha), 2019 dan 2020.....	240
	<i>Planted Area of Estate Crops by Subdistrict and Type of Crops in Sungai Penuh Municipality (ha), 2019 dan 2020.....</i>	240
5.2.2	Produksi Perkebunan Menurut Kecamatan dan Jenis Tanaman di Kota Sungai Penuh (ton), 2019 dan 2020 .....	244
	<i>Production of Estate by Subdistrict and Type of Crops in Sungai Penuh Municipality (ton), 2019 and 2020.....</i>	244
<b>5.3</b>	<b>TANAMAN PANGAN .....</b>	<b>248</b>
	<b>FOOD CROPS .....</b>	<b>248</b>
5.3.1	Luas Panen, Produksi, dan Produktivitas Padi Menurut Kecamatan (ha) di Kota Sungai Penuh, 2020 .....	248
	<i>Harvested Area, Production, and Productivity of Paddy by Sub District in Sungai Penuh Municipality, 2020.....</i>	248
5.3.2	Produksi Padi Setara Beras Menurut Kecamatan di Kota Sungai Penuh, 2020 .....	249
	<i>Rice Equivalent Production by Sub District in Sungai Penuh Municipality, 2020.....</i>	249
5.3.3	Produksi Jagung dan Kedelai Menurut Kecamatan di Kota Sungai Penuh, 2020 .....	250
	<i>Production of Maize and Soybeans by Sub District in Sungai Penuh Municipality, 2020.....</i>	250
<b>5.4</b>	<b>KEHUTANAN .....</b>	<b>251</b>

	Halaman Page
<b>FORESTRY .....</b>	<b>251</b>
5.4.1 Luas Kawasan Hutan di Kota Sungai Penuh, 2020 .....	251
<i>Forestry Area in Sungai Penuh Municipality, 2020.....</i>	<i>251</i>
5.4.2 Luas Kawasan Lindung di Kota Sungai Penuh, 2020.....	252
<i>Conservatory Area in Sungai Penuh Municipality, 2020.....</i>	<i>252</i>
<b>5.5 PETERNAKAN .....</b>	<b>253</b>
<b>LIVESTOCK.....</b>	<b>253</b>
5.5.1 Perkembangan Jumlah Ternak Menurut Jenis Ternak di Kota Sungai Penuh, 2020 .....	253
<i>Trend of Livestock by Kind of Livestock in Sungai Penuh Municipality, 2020.....</i>	<i>253</i>
5.5.2 Populasi Ternak Unggas Menurut Jenis Ternak di Kota Sungai Penuh, 2020 .....	255
<i>Population of Poultry by Kind of Livestock in Sungai Penuh Municipality, 2020.....</i>	<i>255</i>
5.5.3 Populasi Ternak Menurut Jenis Ternak dan Kecamatan di Kota Sungai Penuh, 2020 .....	256
<i>Population of Livestock by Kind of Livestock and Subdistrict in Sungai Penuh Municipality, 2020.....</i>	<i>256</i>
5.5.4 Jumlah Pemotongan Ternak Menurut Jenis Ternak dan Kecamatan di Kota Sungai Penuh, 2020 .....	258
<i>Number of Livestock Slaughtered by Kind of Livestock and Subdistrict in Sungai Penuh Municipality, 2020.....</i>	<i>258</i>
5.5.5 Jumlah Produksi Daging Ternak Menurut Jenis Ternak dan Kecamatan di Kota Sungai Penuh, 2020 (Kg).....	260
<i>Number of Livestock Meat Production by Kind of Livestock and Subdistrict in Sungai Penuh Municipality, 2020 (Kg).....</i>	<i>260</i>
5.5.6 Jumlah Konsumsi Daging Ternak Besar Menurut Jenis Ternak dan Kecamatan di Kota Sungai Penuh, 2020 (Kg).....	262
<i>Number of Large Livestock Meat Consumption by Kind of Livestock and Subdistrict in Sungai Penuh Municipality, 2020 (Kg).....</i>	<i>262</i>
5.5.7 Jumlah Konsumsi Daging Unggas Menurut Jenis Ternak dan Kecamatan di Kota Sungai Penuh, 2020 (Kg) .....	264
<i>Number of Poultry Meat Consumption by Kind of Livestock and Subdistrict in Sungai Penuh Municipality, 2020 (Kg).....</i>	<i>264</i>

5.5.8	Jumlah Konsumsi Telur Unggas Menurut Jenis Ternak dan Kecamatan di Kota Sungai Penuh, 2020 (Kg).....	266
	<i>Number of Poultry Eggs Consumption by Kind of Livestock and Subdistrict in Sungai Penuh Municipality, 2020 (Kg) .....</i>	<i>266</i>
5.5.9	Jumlah Kebutuhan Daging Unggas, Telur, dan Ikan menurut Kecamatan di Kota Sungai Penuh, 2020 .....	268
	<i>Total Needs of Poultry Meats, Eggs, and Fish by Subdistrict in Sungai Penuh Municipality, 2020.....</i>	<i>268</i>
<b>6.</b>	<b>PERTAMBANGAN DAN ENERGI/MINING AND ENERGY .....</b>	<b>269</b>
<b>6.1</b>	<b>ENERGI .....</b>	<b>278</b>
	<b>ENERGY .....</b>	<b>278</b>
6.1.1	Daya Terpasang, Produksi, dan Distribusi Listrik PT. PLN (Persero) pada Cabang/Ranting PLN Menurut Kecamatan di Kota Sungai Penuh, 2020 .....	278
	<i>Installed Electricity Power, Production, and Distribution of PT. PLN (Persero) at PLN Branch by Subdistrict in Sungai Penuh Municipality, 2020 .....</i>	<i>278</i>
6.1.2	Jumlah Pelanggan Listrik Menurut Kecamatan di Kota Sungai Penuh, 2016–2020.....	279
	<i>Number of Electricity Customers by Subdistrict in Sungai Penuh Municipality, 2016–2020 .....</i>	<i>279</i>
6.1.3	Jumlah Pelanggan Listrik PT. PLN (Persero) dan Tarifnya menurut Jenis Pemakaian pada Cabang/Ranting PLN Sungai Penuh, 2020.....	280
	<i>Number of Electricity Consumers of State Electricity Company and Charge by Kind of Consumption at Branch Level in Sungai Penuh, 2020 .....</i>	<i>280</i>
<b>6.2</b>	<b>AIR MINUM .....</b>	<b>281</b>
	<b>WATER .....</b>	<b>281</b>
6.2.1	Jumlah Pelanggan dan Air yang Disalurkan Menurut Kecamatan di Kota Sungai Penuh, 2020 .....	281
	<i>Number of Customers and Distributed Water by Subdistrict in Sungai Penuh Municipality, 2020.....</i>	<i>281</i>
6.2.2	Banyaknya Konsumen, Penjualan, dan Tarif Rata-rata Air Minum PDAM Tirta Khayangan menurut Golongan Pengguna Air di Kota Sungai Penuh, 2020 .....	282
	<i>Number of Consumers, Sale, and Average Price of PDAM Tirta Khayangan by Group of Consumer in Sungai Penuh Municipality, 2020.....</i>	<i>282</i>



6.2.3	Perkembangan Konsumen Air Minum PDAM Tirta Khayangan menurut Kecamatan di Kota Sungai Penuh, 2017-2020 .....	283
	<i>Growth of Water Supply Consumers PDAM Tirta Khayangan by Subdistrict in Sungai Penuh Municipality, 2017-2020.....</i>	<i>283</i>
6.2.4	Perkembangan Tenaga Kerja PDAM Tirta Khayangan menurut Bulan di Kota Sungai Penuh, 2017-2020.....	284
	<i>Growth of PDAM Tirta Khayangan Employee by Month in Sungai Penuh Municipality, 2017-2020.....</i>	<i>284</i>
<b>6.3</b>	<b>PERDAGANGAN .....</b>	<b>285</b>
	<b>TRADE .....</b>	<b>285</b>
6.3.1	Jumlah Surat Izin Usaha Perdagangan (SIUP) yang Diterbitkan menurut Bulan dan Klasifikasi Perusahaan/Usaha di Kota Sungai Penuh, 2020 .....	285
	<i>Number of Accomplishment Trading Admission Letters that were Published by Month and Classification in Sungai Penuh Municipality, 2020.....</i>	<i>285</i>
6.3.2	Jumlah Sarana Perdagangan Menurut Jenisnya Berdasarkan Penerbitan Tanda Daftar Perusahaan (TDP) di Kota Sungai Penuh, 2018-2020....	286
	<i>Number of Trading Facilities by Type of Facility in Sungai Penuh Municipality, 2018-2020 .....</i>	<i>286</i>
6.3.3	Jumlah Penerbitan Tanda Daftar Perusahaan (TDP) menurut Kecamatan dan Jenis Saran Perdagangan di Kota Sungai Penuh, 2020 .....	287
	<i>Number of Publishing Company Registration by Subdistrict and Type of Trading Facilities in Sungai Penuh Municipality, 2020.....</i>	<i>287</i>
6.3.4	Jumlah Penerbitan Tanda Daftar Perusahaan (TDP) menurut Bulan dan Jenis Saran Perdagangan di Kota Sungai Penuh, 2020 .....	288
	<i>Number of Publishing Company Registration by Month and Type of Trading Facilities in Sungai Penuh Municipality, 2020.....</i>	<i>288</i>
6.3.5	Jumlah Izin yang Diterbitkan oleh Kantor Pelayanan Perizinan Terpadu menurut Bulan dan Jenis Izin di Kota Sungai Penuh, 2020 .....	289
	<i>Number of Licenses Issued by the Office of Integrated Licensing Services by Month and Kind in Sungai Penuh Municipality, 2020.....</i>	<i>289</i>
6.3.6	Posisi Stok Beras Pemerintah pada Perum BULOG Sub Divre Kerinci menurut Bulan di Kota Sungai Penuh, 2020 (kg) .....	291
	<i>Government Rice Stock at Sub Logistic Depot of Kerinci by Month in Sungai Penuh Municipality, 2020 (kg).....</i>	<i>291</i>

6.3.7	Jumlah Penerimaan Beras pada Perum BULOG Sub Divre Kerinci menurut Bulan di Kota Sungai Penuh, 2020 (kg) .....	292
	<i>Number of Rice Received at Sub Logistic Depot of Kerinci by Month in Sungai Penuh Municipality, 2020 (kg).....</i>	<i>292</i>
6.3.8	Penyaluran Beras oleh Perum BULOG Sub Divre Kerinci menurut Bulan di Kota Sungai Penuh, 2020 (kg) .....	293
	<i>Rice Distribution at Sub Logistic Depot of Kerinci by Month in Sungai Penuh Municipality, 2020 (kg).....</i>	<i>293</i>
<b>6.4</b>	<b>KOPERASI .....</b>	<b>296</b>
	<b>COOPERATIVE.....</b>	<b>296</b>
6.4.1	Jumlah Koperasi menurut Kecamatan dan Jenis Koperasi di Kota Sungai Penuh, 2020 .....	296
	<i>Number of Cooperative by Kind of Cooperative and Subdistrict in Sungai Penuh Municipality, 2020.....</i>	<i>296</i>
6.4.2	Jumlah Simpanan Koperasi Menurut Kecamatan dan Jenis Simpanan di Kota Sungai Penuh, 2020 .....	298
	<i>Number of Cooperative by Subdistrict and Kind of Saving in Sungai Penuh Municipality, 2020.....</i>	<i>298</i>
6.4.3	Jumlah Koperasi Unit Desa (KUD) dan Anggotanya menurut Kecamatan di Kota Sungai Penuh, 2020 .....	299
	<i>Number of Village Cooperative Unit and Member by Subdistrict in Sungai Penuh Municipality, 2020.....</i>	<i>299</i>
6.4.4	Jumlah Koperasi Non KUD dan Anggotanya menurut Kecamatan di Kota Sungai Penuh, 2020 .....	300
	<i>Number of Non Village Cooperative Unit and Member by Subdistrict in Sungai Penuh Municipality, 2020.....</i>	<i>300</i>
6.4.5	Jumlah Kegiatan Usaha yang Telah Dikelola Koperasi menurut Kegiatan di Kota Sungai Penuh, 2020 .....	301
	<i>Number of Cooperative Business Activity by Activity in Sungai Penuh Municipality, 2020.....</i>	<i>301</i>
6.4.6	Jumlah Kader Koperasi yang Dididik/Dilatih menurut Jenis Pelatihan di Kota Sungai Penuh, 2020 .....	302
	<i>Number of Educated/Trained Cooperative Cadre by Training Type in Sungai Penuh Municipality, 2020.....</i>	<i>302</i>
<b>7.</b>	<b>PARIWISATA/TOURISM .....</b>	<b>303</b>

<b>7.1</b>	<b>PARIWISATA .....</b>	<b>307</b>
	<b>TOURISM.....</b>	<b>307</b>
7.1.1	Jumlah Rumah Makan/Restoran Menurut Kecamatan di Kota Sungai Penuh, 2017–2020 .....	307
	<i>Number of Restaurants by Subdistrict in Sungai Penuh Municipality, 2017–2020.....</i>	<i>307</i>
7.1.2	Agen Travel Angkutan Darat di Kota Sungai Penuh, 2020 .....	308
	<i>Travel Agents in Sungai Penuh Municipality, 2020.....</i>	<i>308</i>
7.1.3	Jumlah Benda Cagar Budaya Menurut Kecamatan di Kota Sungai Penuh, 2020 .....	309
	<i>Number of Culture Heritage Object by Subdistrict in Sungai Penuh Municipality, 2020.....</i>	<i>309</i>
7.1.4	Jumlah Kunjungan Wisatawan Domestik dan Internasional ke Objek Wisata Menurut Bulan di Kota Sungai Penuh, 2020.....	310
	<i>Number of Domestic and International Tourist Visit in Tourism Object Sungai Penuh Municipality, 2020.....</i>	<i>310</i>
<b>7.2</b>	<b>TRANSPORTASI.....</b>	<b>311</b>
	<b>TRANSPORTATION .....</b>	<b>311</b>
7.2.1	Panjang Jalan Menurut Jenis Permukaan dan Pemerintahan yang Berwenang Mengelolanya di Kota Sungai Penuh (km), 2020 .....	311
	<i>Length of Roads by Roads Surface Type and Level of Government Authority in Sungai Penuh Municipality (km), 2020 .....</i>	<i>311</i>
7.2.2	Panjang Jalan Menurut Kondisi Jalan dan Pemerintahan yang Berwenang Mengelolanya di Kota Sungai Penuh (km), 2020 .....	312
	<i>Length of Roads by Roads Condition and Level of Government Authority in Sungai Penuh Municipality (km), 2020.....</i>	<i>312</i>
7.2.3	Panjang Jalan Menurut Kelas Jalan dan Pemerintahan yang Berwenang Mengelolanya di Kota Sungai Penuh (km), 2020 .....	313
	<i>Length of Roads by Roads Class and Level of Government Authority in Sungai Penuh Municipality (km), 2020.....</i>	<i>313</i>
7.2.4	Jumlah Sarana Lalu Lintas Dinas Perhubungan Kota Sungai Penuh, 2018–2020 .....	314
	<i>Number of Traffic Facilities of Transportation Office of Sungai Penuh Municipality, 2018-2020.....</i>	<i>314</i>
<b>7.3</b>	<b>KOMUNIKASI.....</b>	<b>315</b>

	<b>COMMUNICATION .....</b>	<b>315</b>
7.3.1	Banyaknya Pengiriman Surat Biasa, Surat Dinas, dan Paket Biasa menurut Bulan di Kota Sungai Penuh, 2020.....	315
	<i>Number of Ordinary Mail, Official Mail, and Regular Package in Sungai Penuh Municipality, 2020.....</i>	<i>315</i>
<b>8.</b>	<b>SISTEM NERACA REGIONAL/SYSTEM OF REGIONAL ACCOUNTS .....</b>	<b>317</b>
<b>8.1</b>	<b>PDRB .....</b>	<b>326</b>
	<b>GRDP .....</b>	<b>326</b>
8.1.1	Produk Domestik Regional Bruto Atas Dasar Harga Berlaku Menurut Lapangan Usaha di Kota Sungai Penuh (miliar rupiah), 2016–2020 ..	326
	<i>Gross Regional Domestic Product at Current Market Prices by Industry in Sungai Penuh Municipality (billion rupiahs), 2016–2020 .....</i>	<i>326</i>
8.1.2	Produk Domestik Regional Bruto Atas Dasar Harga Konstan 2010 Menurut Lapangan Usaha di Kota Sungai Penuh (miliar rupiah), 2016–2020 .....	328
	<i>Gross Regional Domestic Product at 2010 Constant Market Prices by Industry in Sungai Penuh Municipality (billion rupiahs), 2016–2020.....</i>	<i>328</i>
8.1.3	Distribusi Persentase Produk Domestik Regional Bruto Atas Dasar Harga Berlaku Menurut Lapangan Usaha di Kota Sungai Penuh, 2016–2020 .....	330
	<i>Percentage Distribution of Gross Regional Domestic Product at Current Market Prices by Industry in Sungai Penuh Municipality, 2016–2020.....</i>	<i>330</i>
8.1.4	Laju Pertumbuhan Produk Domestik Regional Bruto Atas Dasar Harga Konstan 2010 Menurut Lapangan Usaha di Kota Sungai Penuh (persen), 2016–2020.....	332
	<i>Growth Rate of Gross Regional Domestic Product at 2010 Constant Market Prices by Industry in Sungai Penuh Municipality (percent), 2016–2020 .....</i>	<i>332</i>
8.1.5	Produk Domestik Regional Bruto Atas Dasar Harga Berlaku Menurut Jenis Pengeluaran di Kota Sungai Penuh (miliar rupiah), 2016–2020 .....	334
	<i>Gross Regional Domestic Product at Current Market Prices by Type of Expenditure in Sungai Penuh Municipality (billion rupiahs), 2016–2020.....</i>	<i>334</i>
8.1.6	Produk Domestik Regional Bruto Atas Dasar Harga Konstan 2010 Menurut Jenis Pengeluaran di Kota Sungai Penuh (miliar rupiah), 2016–	

	2020 .....	335
	<i>Gross Regional Domestic Product at 2010 Constant Market Prices by Type of Expenditure in Sungai Penuh Municipality (billion rupiahs), 2016–2020 .....</i>	335
<b>8.2</b>	<b>HARGA .....</b>	<b>336</b>
	<b>PRICE .....</b>	<b>336</b>
8.2.1	Harga Rata-rata Eceran Semen di Pasar Sungai Penuh menurut Bulan di Kota Sungai Penuh, 2020 (zak)..... <i>Average of Retail Price of Cement in Sungai Penuh Market by Month inSungai Penuh Municipality, 2020 .....</i>	336 336
8.2.2	Harga Rata-rata Eceran Garam di Pasar Sungai Penuh menurut Bulan di Kota Sungai Penuh, 2020 (Kg)..... <i>Average of Retail Price of Salt Sungai Penuh Market by Month inSungai Penuh Municipality, 2020 (Kg) .....</i>	337 337
8.2.3	Harga Rata-rata Eceran Beras Payo di Pasar Sungai Penuh menurut Bulan di Kota Sungai Penuh, 2020 (Rp/Kg)..... <i>Average of Retail Price of Payo Rice Sungai Penuh Market by Month inSungai Penuh Municipality, 2020 (Rp/Kg).....</i>	338 338
8.2.4	Harga Rata-rata Eceran Daging Sapi di Pasar Sungai Penuh menurut Bulan di Kota Sungai Penuh, 2020 (Rp/Kg)..... <i>Average of Retail Price of Beef Sungai Penuh Market by Month inSungai Penuh Municipality, 2020 (Rp/Kg).....</i>	339 339
8.2.5	Harga Rata-rata Eceran Daging Ayam di Pasar Sungai Penuh menurut Bulan di Kota Sungai Penuh, 2020 (Rp/Kg)..... <i>Average of Retail Price of Chicken Meat Sungai Penuh Market by Month inSungai Penuh Municipality, 2020 (Rp/Kg) .....</i>	340 340
8.2.6	Harga Rata-rata Eceran Telur Ayam di Pasar Sungai Penuh menurut Bulan di Kota Sungai Penuh, 2020 (Rp/Kg)..... <i>Average of Retail Price of Chicken Eggs Sungai Penuh Market by Month inSungai Penuh Municipality, 2020(Rp/Kg).....</i>	341 341
8.2.7	Harga Rata-rata Eceran Ikan Mujair di Pasar Sungai Penuh menurut Bulan di Kota Sungai Penuh, 2020 (Rp/Kg)..... <i>Average of Retail Price of Fish Sungai Penuh Market by Month inSungai Penuh Municipality, 2020 (Rp/Kg).....</i>	342 342
8.2.8	Harga Rata-rata Eceran Susu Kental Manis (Indomilk) di Pasar Sungai	

	Halaman Page
Penuh menurut Bulan di Kota Sungai Penuh, 2020 (Rp/Kaleng) .....	343
<i>Average of Retail Price of Sweetened Condensed Milk Sungai Penuh Market by Month in Sungai Penuh Municipality, 2020 (Rp/Can) .....</i>	<i>343</i>
8.2.9 Harga Rata-rata Eceran Susu Bubuk di Pasar Sungai Penuh menurut Bulan di Kota Sungai Penuh, 2020 (Rp/400 gram).....	344
<i>Average of Retail Price of Milk Powder Sungai Penuh Market by Month in Sungai Penuh Municipality, 2020 (Rp/400 gram).....</i>	<i>344</i>
8.2.10 Harga Rata-rata Minyak Goreng Bimoli di Pasar Sungai Penuh menurut Bulan di Kota Sungai Penuh, 2020(Rp/600ml) .....	345
<i>Average of Retail Price of Frying Oil in Sungai Penuh Market by Month in Sungai Penuh Municipality, 2020 (Rp/600ml) .....</i>	<i>345</i>
8.2.11 Harga Rata-rata Gula Pasir di Pasar Sungai Penuh menurut Bulan di Kota Sungai Penuh, 2020 (Rp/Kg) .....	346
<i>Average of Retail Price of Sugar in Sungai Penuh Market by Month in Sungai Penuh Municipality, 2020 (Rp/Kg).....</i>	<i>346</i>
8.2.12 Harga Rata-rata Minyak Tanah di Pasar Sungai Penuh menurut Bulan di Kota Sungai Penuh, 2020 (Rp/Kg).....	347
<i>Average of Retail Price of Kerosene in Sungai Penuh Market by Month in Sungai Penuh Municipality, 2020(Rp/Kg).....</i>	<i>347</i>
<b>8.3 PENGELUARAN DAN KONSUMSI .....</b>	<b>348</b>
<b><i>EXPENDITURE AND CONSUMTION .....</i></b>	<b><i>348</i></b>
8.3.1 Rata-rata Pengeluaran per Kapita Sebulan Menurut Kelompok Komoditas (rupiah) di Kota Sungai Penuh, 2019 dan 2020.....	348
<i>Monthly Average Expenditure per Capita by Commodity Group (rupiahs) in Sungai Penuh Municipality, 2019 and 2020 .....</i>	<i>348</i>
8.3.2 Persentase Pengeluaran per Kapita Sebulan Menurut Kelompok Komoditas di Kota Kota Sungai Penuh, 2019 dan 2020.....	349
<i>Percentage of Monthly Expenditure per Capita by Commodity Group in Sungai Penuh Municipality, 2019 and 2020 .....</i>	<i>349</i>
8.3.3 Persentase Penduduk Menurut Golongan Pengeluaran Per Kapita Sebulan di Kota Sungai Penuh, 2019 dan 2020 .....	350
<i>Percentage of Population by Per Capita Spending Group a Month in Sungai Penuh Municipality, 2019 and 2020 .....</i>	<i>350</i>
<b>9. PERBANDINGAN ANTAR KABUPATEN/KOTA/ REGENCY/MUNICIPAL COMPARISON .....</b>	<b>351</b>

9.1	Jumlah Penduduk Menurut Kabupaten/Kota di Provinsi Jambi, 2016–2020 .....	353
	<i>Population by Regency/Municipality in Jambi Province, 2016–2020.....</i>	<i>353</i>
9.2	Laju Pertumbuhan Produk Domestik Regional Bruto Atas Dasar Harga Konstan 2010 Menurut Kabupaten/Kota di Provinsi Jambi (persen), 2016–2020 .....	354
	<i>Rate of Growth of Gross Regional Domestic Products at Constant 2010 Prices by Regency/Municipality in Jambi Province (percent), 2016–2020 .....</i>	<i>354</i>
9.3	Jumlah Penduduk Miskin Menurut Kabupaten/Kota di Provinsi Jambi (ribu), 2016–2020 .....	355
	<i>Number of Poor Population by Regency/Municipality in Jambi Province (thousand), 2016–2020.....</i>	<i>355</i>
9.4	Indeks Pembangunan Manusia Menurut Kabupaten/Kota di Provinsi Jambi, 2016–2020.....	356
	<i>Human Development Index by Regency/Municipality in Jambi Province, 2016–2020 .....</i>	<i>356</i>

## DAFTAR GAMBAR/LIST OF FIGURES

		Halaman Page
1.1	Luas Daerah menurut Kecamatan di Kota Sungai Penuh(%), 2020 ... .....	6
	<i>Area of Subdistrict in Sungai Penuh Municipality (%), 2020.....</i>	6
2.1	Jumlah Pegawai Negeri Sipil Menurut Tingkat Pendidikan Desember 2020 .....	21
	Number of Civil Servants by Educational Level December 2020.....	21
3.1	Piramida Penduduk Kota Sungai Penuh, 2020 .....	71
	Population Pyramid Sungai Penuh Municipality, 2020 .....	71
4.1	Angka Partisipasi Murni (APM) menurut Jenjang Pendidikan di Kota Sungai Penuh, 2020 .....	87
	Net Enrolment Rate by Educational Level in Sungai Penuh Municipality, 2020 .....	87
4.2	Garis Kemiskinan di Kota Sungai Penuh (Rupiah), 2012-2020 .....	88
	Poverty Line in Sungai Penuh Municipality (Rupiah), 2012-2020.....	88
6.1	Jumlah SIUP yang Diterbitkan di Kota Sungai Penuh, 2020 .....	277
	Number of Accomplishment Trading Admission Letters that were Published in Sungai Penuh Municipality, 2020.....	277





## PENJELASAN UMUM/EXPLANATORY NOTES

Tanda-tanda, satuan-satuan, dan lain-lainnya yang digunakan dalam publikasi ini adalah sebagai berikut:

*Symbols, measurement units, and acronyms which are used in this publication, are as follows:*

### 1. TANDA-TANDA/SYMBOLS

Data tidak tersedia/Data not available .....	: ...
Tidak ada atau nol /Null or zero .....	: -
Data dapat diabaikan/Data negligible .....	: 0
Tanda decimal/Decimal point .....	: ,
Data tidak dapat ditampilkan/Not applicable .....	: NA
Angka estimasi/Estimated figures .....	: e
Angka diperbaiki/Revised figures .....	: r
Angka sementara/Preliminary figures .....	: x
Angka sangat sementara/Very preliminary figures .....	: xx
Angka sangat sangat sementara/Very very preliminary figures .....	: xxx

### 2. SATUAN/UNITS

barel/barrel .....	: 158,99 liter/litres = 1/6,2898 m <sup>3</sup>
hektar (ha)/hectare (ha) .....	: 10 000 m <sup>2</sup>
kilometer (km)/kilometres (km) .....	: 1 000 meter/meters (m)
knot/knot .....	: 1,8523 km/jam (km/hour)
kuintal/quintal .....	: 100 kg
KWh .....	: 1 000 Watt hour
MWh .....	: 1 000 KWh
liter (untuk beras)/litre (for rice) .....	: 0,80 kg
MMSCF .....	: 1/35,3 m <sup>3</sup>
metrik ton (m.ton)/metric ton (m. ton) .....	: 0,98421 long ton = 1 000 kg
ons/ounce .....	: 28,31 gram/grams
ton .....	: 1 000 kg

Satuan lain: buah, dus, butir, helai/lembar, kaleng, batang, pulsa, ton kilometer (ton-km), jam, menit, persen (%).

*Other units: unit, pack, pieces, sheet, tin, pulse, ton-kilometres(ton-km), hour, minute, percent (%).*

Perbedaan angka di belakang koma disebabkan oleh pembulatan angka.

*The difference in decimal numbers is caused by rounding.*



## DAFTAR SINGKATAN/ LIST OF ABBREVIATIONS

SI	: Stasiun Iklim
SIMPK	: Stasiun Meteorologi Pertanian Khusus
t.t	: Tempat tidur
BCG	: Bacillus Calmette Guerin
DPT	: Difteri, Pertusis, Tetanus
TT	: Tetanus Toxoid
IOT	: Industri Obat Tradisional/ <i>Traditional Medicine Industry</i>
IKOT	: Industri Kecil Obat Tradisional/ <i>Traditional Medicine Small</i>
Alkes	: Alat kesehatan/ <i>Health Kits</i>
PKRT	: Perbekalan Kesehatan Rumah tangga/ <i>Household Health Logistics</i>
Kompl	: Komplemen/ <i>Complement</i>
IRTP	: Industri Pangan Produksi Rumah Tangga/ <i>Foods Home Industry</i>
PBF	: Pedagang Besar Farmasi/ <i>Pharmacy Whole-seller</i>
GFK	: Gudang Farmasi Kab/Kota/Regency/ <i>Municipality Pharmacy Warehouse</i>
RB	: Rumah Bersalin/ <i>Delivery House</i>
Pustu	: Puskesmas pembantu/ <i>Auxiliary Public Health Center</i>
BP	: Balai Pengobatan/ <i>Polyclinic</i>
TPS	: Tempat Pembuangan Sementara / <i>landfill</i>
Jamkesmas	: Jaminan kesehatan masyarakat miskin/ <i>Poor public health insurance</i>
PJKMU	: Program Jaminan Kesehatan Masyarakat Umum
SIUP	: Surat Ijin Usaha Perdagangan/ <i>Trading Permission Letter</i>
TDP	: Tanda Daftar Perusahaan/ <i>Company Registration Identity</i>
API	: Angka Pengenal Importir/ <i>Importer's Identity Number</i>

## Statistik Kunci, 2017–2019 Key Statistics, 2017–2019

Rincian/Description	Satuan/Unit	2017	2018	2019
(1)	(2)	(5)	(6)	(7)
<b>SOSIAL/SOCIAL</b>				
Penduduk <sup>1</sup> /Population <sup>1</sup>	juta/million	261,9	265,0	265,0
Laju Pertumbuhan Penduduk <sup>1</sup> /Population Growth <sup>1</sup>	%	1,23 <sup>1</sup>	1,19	1,19
Angka Kelahiran Total-AKT <sup>1</sup> /Total Fertility Rate-TFR <sup>1</sup>	anak/child	2,33	2,30	2,30
Angka Kematian Bayi-AKB (per 1000 kelahiran hidup) <sup>1</sup> Infant Mortality Rate-IMR (per 1000 life births) <sup>1</sup>	bayi infant	25,1	24,6	24,6
Angka Harapan Hidup <sup>1</sup> -e <sub>y</sub> /Life Expectancy Rate <sup>1</sup>	tahun/years	71,1	71,2	71,2
Angka Melek Huruf Usia 15+/ <i>Literacy Rate Aged 15+</i>	%	95,5	95,7	95,7
Tingkat Partisipasi Angkatan Kerja -TPAK <sup>2</sup> <i>Labour Force Participation Rate-LFPR<sup>2</sup></i>	%	66,7 <sup>3</sup>	67,3 <sup>3</sup>	67,3 <sup>3</sup>
Tingkat Pengangguran Terbuka-TPT <sup>2</sup> <i>Unemployment Rate-UR<sup>2</sup></i>	%	5,5 <sup>4</sup>	5,3 <sup>4</sup>	5,3 <sup>4</sup>
Penduduk Miskin <sup>5</sup> /Poor People <sup>4</sup>	juta/million	27,8	25,9	25,9
Persentase Penduduk Miskin <sup>4</sup> <i>Percentage of Poor People<sup>4</sup></i>	%	10,6	9,8	9,8
Indeks Pembangunan Manusia-IPM <sup>5</sup> <i>Human Development Index<sup>5</sup></i>	–	70,8	71,4	71,4
<b>EKONOMI/ECONOMIC</b>				
Produk Domestik Bruto (PDB) Harga Berlaku <sup>6</sup> <i>Gross Domestic Bruto (GDP) at Current Price<sup>6</sup></i>	triliun rupiah <i>trillion rupiahs</i>	13 587,2 <sup>x</sup>	14 837,4 <sup>xx</sup>	14 837,4 <sup>xx</sup>
Laju Pertumbuhan Ekonomi <sup>8</sup> /Economic Growth <sup>7</sup>	%	5,1 <sup>x</sup>	5,2 <sup>xx</sup>	5,2 <sup>xx</sup>
PDB Per Kapita Harga Berlaku <sup>6,8</sup> <i>Per Capita of GDP at Current Price<sup>6,8</sup></i>	juta rupiah <i>million rupiahs</i>	51,9 <sup>x</sup>	56,0 <sup>xx</sup>	56,0 <sup>xx</sup>
Inflasi/ <i>Inflation (y-o-y)</i>	%	3,69 <sup>9</sup>	3,1 <sup>9</sup>	3,19 <sup>9</sup>
Ekspor/ <i>Export</i>	miliar/billion US\$	168,8	180,0	180,0
Impor/ <i>Import</i>	miliar/billion US\$	157,0	188,7	188,7
Wisatawan Asing/ <i>Foreign Tourists</i>	juta/million	14,0	15,8	15,8
Uang Beredar Luas (M <sub>2</sub> ) <i>Broad Money</i>	triliun rupiah <i>trillion rupiahs</i>	5 419,2	5 760,0	5 760,0
Posisi Cadangan Devisa/ <i>Reserve Asset Position</i>	miliar/billion US\$	130,2	120,7	120,7
Realisasi Penanaman Modal Dalam Negeri-PMDN <i>Realization of Domestic Investment</i>	triliun rupiah <i>trillion rupiahs</i>	262,4	328,6	328,6
Realisasi Penanaman Modal Asing-PMA <i>Realization of Foreign Investment</i>	miliar/billion US\$	32,2	29,3	29,3
Suku Bunga Sertifikat Bank Indonesia (1 bulan) <sup>10</sup> <i>Interest Rate of Bank Indonesia Certificate (1 month)<sup>10</sup></i>	%	...	...	...
Kurs Tengah US\$/ <i>Middle Rates of US\$</i>	rupiah/rupiahs	13 548	14 481	14 481
Indeks Harga Saham Gabungan (IHSG) <i>Composite Stocks Price Index (CSP)</i>	–	6 355,7	6 194,5	6 194,5

- Catatan/Notes: <sup>1</sup> Data 2006–2009: berdasarkan hasil SUPAS 2005; mulai 2010: Hasil proyeksi penduduk Indonesia 2010–2035 (pertengahan tahun/Juni)/*Data in 2006–2009: based on SUPAS 2005; since 2010: The result of Indonesia population projection 2010–2035 (mid year/June)*
- <sup>2</sup> Kondisi Agustus/*Condition at August*
- <sup>3</sup> Menggunakan penimbang hasil proyeksi penduduk tahun 2010–2035/*Weighted by the 2010–2035 population projection*
- <sup>4</sup> Kondisi Maret/*Condition at March*
- <sup>5</sup> Sejak tahun 2010, IPM dihitung dengan metode baru. Komponen IPM metode baru adalah angka harapan hidup saat lahir, harapan lama sekolah, rata-rata lama sekolah, dan pengeluaran per kapita/*Since 2010, HDI was calculated using new method. New HDI component are life expectancy at birth, expected years of schooling, means years of schooling, and expenditure per capita*
- <sup>6</sup> Mulai tahun 2010 mengadopsi *System of National Account 2008 (SNA 2008)*/Since 2010 is in line with *System of National Account 2008 (SNA 2008)*
- <sup>7</sup> Sebelum 2011 menggunakan tahun dasar 2000 (2000=100), mulai 2011 menggunakan tahun dasar 2010 (2010=100)/*Before 2011 using 2000 base year (2000=100), since 2011 using 2010 base year (2010=100)*
- <sup>8</sup> Mulai 2010 proyeksi penduduk berdasarkan hasil SP2010/*Since 2010 population projection based on SP2010*
- <sup>9</sup> IHK 82 kota (2012 = 100)/*CPI 82 cities (2012 = 100)*
- <sup>10</sup> Mulai 2010: menggunakan SBI 9 bulan/*Since 2010: using SBI 9 month*



# BAB 1

chapter

## GEOGRAFI DAN IKLIM GEOGRAPHY AND CLIMATE

**366,36 km<sup>2</sup>**

**Luas Kota  
Sungai Penuh**

*Total Area of  
Sungai Penuh  
Municipality*

**Tinggi Kota  
Sungai Penuh**

**500-1000**

**mdpl**

*Altitude of  
Sungai Penuh  
Municipality*



**Suhu Kota Sungai Penuh, 2020**

**15,4 s.d. 30,5 °C**

*Temperature in  
Sungai Penuh Municipality, 2020*





**PENJELASAN TEKNIS****TECHNICAL NOTES**

1. Secara astronomis, Kota Sungai Penuh terletak antara 1040' - 20 26' Lintang Selatan dan antara 1010 08' - 1010 50' Bujur Timur.
  2. Berdasarkan posisi geografisnya, Kota Sungai Penuh memiliki batas-batas: Utara –Kabupaten Kerinci; Selatan - Kabupaten Kerinci; Barat –Kabupaten Bengkulu Utara (Provinsi Bengkulu) dan Kabupaten Pesisir Selatan (Provinsi Sumatera Barat); Timur - Kabupaten Kerinci.
  3. Sejak tahun 2012, Kota Sungai Penuh berkembang menjadi 8 kecamatan dengan 65 desa dan 4 kelurahan, yaitu:
    - Kecamatan Tanah Kampung: Dusun Baru Debai, Pendung Hiang, Koto Padang, Mekar Jaya, Koto DUmo, Sembilan, Tanjung Karang, Koto Panap, Koto Baru Tanah Kampung, Koto Pudung, Koto Baru Tanah Kampung, Koto Pudung, Koto Tengah, Koto Tengah, Koto Tuo, dan Tanjung Bunga.
    - Kecamatan Kumun Debai: Renah Kayu Embun, Air Teluh, Kumun Mudik, Muara Jaya, Kumun Hilir, Ulu Air, Sandaran Galeh, Pinggir Air, dan Debai.
1. *Astronomically, Sungai Penuh Municipality is located between 10 40' - 20 26' South latitude, and between 1010 08' - 1010 50' East longitude.*
  2. *In terms of geographic position, Sungai Penuh Municipality has boundaries as follows: North – Kerinci Regency; South - Kerinci Regency; West –Bengkulu Utara Regency (Bengkulu Province) and Pesisir Selatan Regency (Sumatera Barat Province); East - Kerinci Regency.*
  3. *Since 2012, Sungai Penuh Municipality has 8 subdictricts spreading over 65rural and 4 urban villages. These include:*
    - *Tanah Kampung Subdistrict:Dusun Baru Debai, Pendung Hiang, Koto Padang, Mekar Jaya, Koto DUmo, Sembilan, Tanjung Karang, Koto Panap, Koto Baru TanahKampung, KotoPudung, Koto Baru Tanah Kampung, Koto Pudung, Koto Tengah, Koto Tengah, Koto Tuo, and Tanjung Bunga.*
    - *Kumun Debai Subdistrict:Renah Kayu Embun, Air Teluh, Kumun Mudik, Muara Jaya, Kumun Hilir, Ulu Air, Sandaran Galeh, Pinggir Air, and Debai.*

- Kecamatan Sungai Penuh: Gedang, Pasar Baru, Kelurahan Sungai Penuh, Kelurahan Pasar Sungai Penuh, dan Amar Sakti.

- Kecamatan Hampan Rawang: Tanjung Muda, Tanjung, Paling Serumpun, Simpang Tiga Rawang, Dusun Diilir, Kampung Diilir, Koto Teluk, Cempaka, Koto Beringin, Maliki Air, Kampung Dalam, Larik Kemahan, dan Koto Dian.

- Kecamatan Pesisir Bukit: Koto Renah, Koto Keras, Koto Bento, Koto Tengah, Koto Lolo, Koto Dua, Seberang, Sumur Gedang, dan Sungai Liuk.

- Kecamatan Pondok Tinggi: Sungai Jernih, Koto Lebu, Karya Bakti, Lawang Agung, Kelurahan Pondok Tinggi, Permanti, Pondok Agung, dan Aur Duri.

- Kecamatan Sungai Bungkal: Sumur Anyir, Pelayang Raya, Talang Lindung, Sungai Ning, Koto Tinggi, dan Kelurahan Dusun Baru.

- Kecamatan Koto Baru: Baru Sri Menanti, Koto Limau Manis, Koto Baru, Permai Indah, Kampung Tengah, dan Dujung Sakti.

- *Sungai Penuh Subdistrict: Gedang, Pasar Baru, Kelurahan Sungai Penuh Urban Village, Pasar Sungai Penuh Urban Village, and Amar Sakti.*

- *Hampan Rawang Subdistrict: Tanjung Muda, Tanjung, Paling Serumpun, Simpang Tiga Rawang, Dusun Diilir, Kampung Diilir, Koto Teluk, Cempaka, Koto Beringin, Maliki Air, Kampung Dalam, Larik Kemahan, and Koto Dian.*

- *Pesisir Bukit Subdistrict: Koto Renah, Koto Keras, Koto Bento, Koto Tengah, Koto Lolo, Koto Dua, Seberang, Sumur Gedang, and Sungai Liuk.*

- *Pondok Tinggi Subdistrict: Sungai Jernih, Koto Lebu, Karya Bakti, Lawang Agung, Kelurahan Pondok Tinggi, Permanti, Pondok Agung, and Aur Duri.*

- *Sungai Bungkal Subdistrict: Sumur Anyir, Pelayang Raya, Talang Lindung, Sungai Ning, Koto Tinggi, and Dusun Baru Urban Village.*

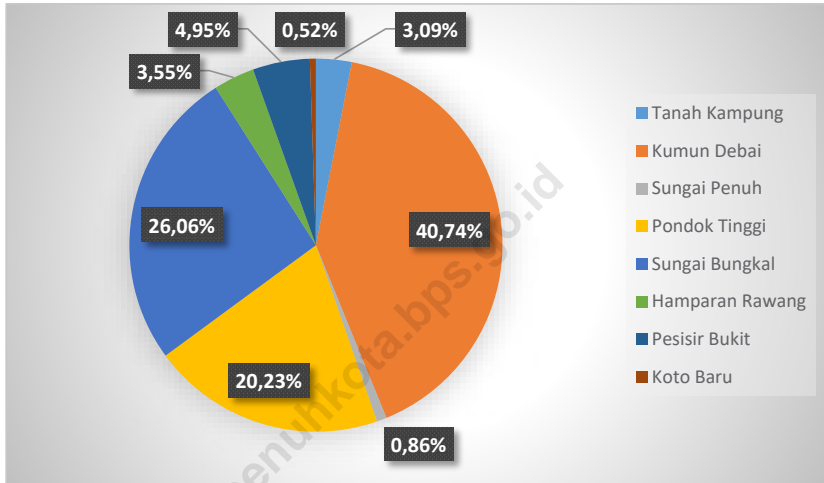
- *Koto Baru Subdistrict: Baru Sri Menanti, Koto Limau Manis, Koto Baru, Permai Indah, Kampung Tengah, and Dujung Sakti.*

4. Jarak Ibukota Kota Sungai Penuh dengan ibukota kabupaten lain di Provinsi Jambi:
- Jambi:  
Via Bungo: 491.60 Km  
Via Sarolangun: 421.29 Km
  - Muara Bulian: 362.36 Km
  - Muara Sabak: 550.73 Km
  - Kuala Tungkal: 549.99 Km
  - Sarolangun: 242.00 Km
  - Bangko: 164.18 Km
  - Bungo: 240.00 Km
  - Tebo: 285.80 Km
4. *Distance between Capital City of Sungai Penuh to capital city of other regency in Jambi Province:*
- *Jambi:  
Via Bungo: 491.60 Km  
Via Sarolangun: 421.29 Km*
  - *Muara Bulian: 362.36 Km*
  - *Muara Sabak: 550.73 Km*
  - *Kuala Tungkal: 549.99 Km*
  - *Sarolangun: 242.00 Km*
  - *Bangko: 164.18 Km*
  - *Bungo: 240.00 Km*
  - *Tebo: 285.80 Km*

<https://sungaipenuhkota.bps.go.id>

**Gambar** 1.1  
**Figures**

**Luas Daerah menurut Kecamatan di Kota Sungai Penuh(%), 2020**  
**Area of Subdistrict in Sungai Penuh Municipality (%), 2020**



Sumber/Source : Badan Perencanaan Pembangunan Daerah Kota Sungai Penuh/Development Planning Agency of Sungai Penuh Municipality, Kementerian dalam Negeri/Ministry of Home Affairs

## 1.1 KEADAAN GEOGRAFI GEOGRAPHY CONDITION

**Tabel** 1.1.1 **Luas Daerah dan Jumlah Pulau Menurut Kecamatan di Kota Sungai Penuh, 2020**  
*Total Area and Number of Islands by Subdistrict in Sungai Penuh Municipality, 2020*

Kecamatan <i>Subdistrict</i>	Ibukota Kecamatan <i>Capital of Subdistrict</i>	Luas <i>Total Area</i> (km <sup>2</sup> /sq.km)
(1)	(2)	(3)
Tanah Kampung	Koto Panap	11,33
Kumun Debai	Ulu Air	149,24
Sungai Penuh	Pasar Sungai Penuh	3,16
Pondok Tinggi	Aur Duri	74,10
Sungai Bungkal	Koto Tinggi	95,46
Hampanan Rawang	Simpang Tiga Rawang	13,00
Pesisir Bukit	Sungai Liuk	18,15
Koto Baru	Permai Indah	1,92
<b>Kota Sungai Penuh</b>		<b>366,36</b>

Lanjutan Tabel/*Continued Table 1.1.1*

<b>Kecamatan Subdistrict</b>	<b>Persentase terhadap Luas Kota Percentage to Municipality's Area</b>	<b>Jumlah Pulau Number of Islands</b>
(1)	(4)	(5)
Tanah Kampung	3,09	-
Kumun Debai	40,74	-
Sungai Penuh	0,86	-
Pondok Tinggi	20,23	-
Sungai Bungkal	26,06	-
Hamparan Rawang	3,55	-
Pesisir Bukit	4,95	-
Koto Baru	0,52	-
<b>Kota Sungai Penuh</b>	<b>100,00</b>	<b>-</b>

Sumber/*Source*: Badan Perencanaan Pembangunan Daerah Kota Sungai Penuh/Development Planning Agency of Sungai Penuh Municipality, Kementerian dalam Negeri/Ministry of Home Affairs

**Tabel**  
**Table** 1.1.2

**Tinggi Wilayah dan Jarak ke Ibukota Menurut Kecamatan di Kota Sungai Penuh, 2020**  
*Altitude and Distance to the Capital by Subdistrict in Sungai Penuh Municipality, 2020*

<b>Kecamatan Subdistrict</b>	<b>Tinggi Wilayah (mdpl) Altitude (m a.s.l)</b>	<b>Jarak ke Ibukota Distance to the Capital</b>
(1)	(2)	(3)
Tanah Kampung	500-1000	...
Kumun Debai	500-1000	...
Sungai Penuh	500-1000	...
Pondok Tinggi	500-1000	...
Sungai Bungkal	500-1000	...
Hampan Rawang	500-1000	...
Pesisir Bukit	500-1000	...
Koto Baru	500-1000	...
<b>Kota Sungai Penuh</b>	<b>500-1000</b>	<b>...</b>

Sumber/Source: Badan Perencanaan Pembangunan Daerah Kota Sungai Penuh/Development Planning Agency of Sungai Penuh Municipality, Kementerian dalam Negeri/Ministry of Home Affairs



**Tabel**  
**Table** 1.1.3

**Batas-batas Wilayah Kecamatan di Kota Sungai Penuh,  
2020**  
**Subdistrict Borders in Sungai Penuh Municipality, 2020**

<b>Kecamatan Subdistrict</b>		<b>Batas Wilayah Borders</b>
(1)		(2)
Tanah Kampung	Utara/ <i>North</i>	Kec. Hamparan Rawang
	Selatan/ <i>South</i>	Kec. Sitingau Laut, Kab. Kerinci
	Timur/ <i>East</i>	Kec. Sitingau Laut, Kab. Kerinci
	Barat/ <i>West</i>	Kec. Kumun Debai dan Kec. Pondok Tinggi
Kumun Debai	Utara/ <i>North</i>	Kec. Pondok Tinggi
	Selatan/ <i>South</i>	Kec. Keliling Danau, Kab. Kerinci
	Timur/ <i>East</i>	Kec. Tanah Kampung
	Barat/ <i>West</i>	Kab. Pesisir Selatan, Prov. Sumatera Barat
Sungai Penuh	Utara/ <i>North</i>	Kec. Hamparan Rawang
	Selatan/ <i>South</i>	Kec. Pondok Tinggi
	Timur/ <i>East</i>	Kec. Hamparan Rawang
	Barat/ <i>West</i>	Kec. Koto Baru
Pondok Tinggi	Utara/ <i>North</i>	Kec. Sungai Penuh dan Kec. Sungai Bungkal
	Selatan/ <i>South</i>	Kec. Kumun Debai
	Timur/ <i>East</i>	Kec. Tanah Kampung
	Barat/ <i>West</i>	Kab. Pesisir Selatan, Prov. Sumatera Barat

Lanjutan Tabel/*Continued Table* 1.1.3

	<b>Kecamatan Subdistrict</b>	<b>Batas Wilayah Borders</b>
	(1)	(2)
Sungai Bungkal	Utara/ <i>North</i>	Kec. Pesisir Bukit
	Selatan/ <i>South</i>	Kec. Pondok Tinggi
	Timur/ <i>East</i>	Kec. Sungai Penuh
	Barat/ <i>West</i>	Kab. Pesisir Selatan, Prov. Sumatera Barat
Hampan Rawang	Utara/ <i>North</i>	Kec. Depati VII, Kab. Kerinci
	Selatan/ <i>South</i>	Kec. Sungai Penuh dan Kec. Tanah Kampung
	Timur/ <i>East</i>	Kec. Air Hangat Timur, Kab. Kerinci
	Barat/ <i>West</i>	Kec. Koto Baru
Pesisir Bukit	Utara/ <i>North</i>	Kec. Depati VII, Kab. Kerinci
	Selatan/ <i>South</i>	Kec. Sungai Bungkal
	Timur/ <i>East</i>	Kec. Koto Baru
	Barat/ <i>West</i>	Kec. Sungai Bungkal
Koto Baru	Utara/ <i>North</i>	Kec. Depati VII, Kab. Kerinci
	Selatan/ <i>South</i>	Kec. Pesisir Bukit
	Timur/ <i>East</i>	Kec. Hampan Rawang
	Barat/ <i>West</i>	Kec. Pesisir Bukit

Sumber/*Source*: Badan Perencanaan Pembangunan Daerah Kota Sungai Penuh /*Development Planning Agency of Sungai Penuh Municipality*

**Tabel 1.1.4** Luas Wilayah Di Atas Permukaan Laut (DPL) Menurut Kecamatan di Kota Sungai Penuh, 2020  
**Total Area Above The Sea Level by Subdistrict in Sungai Penuh Municipality, 2020**

Kecamatan Subdistrict	Luas Wilayah menurut Posisi Ketinggian dari Permukaan Laut (Ha) Total Area by Height Position form Sea Level			Jumlah Total (Ha)
	100-500 Mdpl	500-1000 Mdpl	>1000 Mdpl	
	(1)	(2)	(3)	
Tanah Kampung	-	1,1	-	1,1
Kumun Debai	-	860,0	13,3	14,2
Sungai Penuh	-	335,0	-	335,0
Pondok Tinggi	-	1,2	-	1,2
Sungai Bungkal	-	1,216	750,0	1,9
Hambaran Rawang	-	770,0	10,3	11,1
Pesisir Bukit	-	9,1	8,7	17,8
Koto Baru	-	164,0	-	164,0
<b>Kota Sungai Penuh</b>	<b>-</b>	<b>2 141,6</b>	<b>782,4</b>	<b>546,4</b>

Sumber/Source: Badan Perencanaan Pembangunan Daerah Kota Sungai Penuh /Development Planning Agency of Sungai Penuh Municipality

**Tabel**  
**Table** 1.1.5**Penyebaran Jenis Tanah di Kota Sungai Penuh, 2020**  
***Distribution of Land Type in Sungai Penuh Municipality, 2020***

Jenis Tanah <i>Kind of Land</i>	Harkat	Luas (Ha) <i>Area</i>	Persentase (%) <i>Percentage</i>
(1)	(2)	(3)	(4)
Andosol	-	11 756	32,09
Latosol	-	14 577	39,79
Podsolik	-	5 235	14,29
Alluvial	-	5 067	13,83
Komplek Podsolik - Latosol dan Litosol	-	0	0,00
Lomplek Latosol - Litosol	-	0	0,00
<b>Kota Sungai Penuh</b>	<b>-</b>	<b>36 636</b>	<b>100</b>

Sumber/Source: Badan Perencanaan Pembangunan Daerah Kota Sungai Penuh /*Development Planning Agency of Sungai Penuh Municipality*

## 1.2 IKLIM CLIMATE

**Tabel** 1.2.1 **Pengamatan Unsur Iklim Menurut Bulan di Stasiun Meteorologi Depati Parbo, 2020**  
**Table** 1.2.1 **Observation of Climate Elements By Months at Depati Parbo Meteorological Station, 2020**

Bulan Month	Suhu/Temperature (°C)			Kelembaban/Humidity (%)		
	Minimum	Rata-rata Average	Maksimum Maximum	Minimum	Rata-rata Average	Maksimum Maximum
(1)	(2)	(3)	(4)	(5)	(6)	(7)
Januari/January	19,9	22,9	28,9	58	84	98
Februari/February	19,8	23,1	29,1	51	83	96
Maret/March	19,5	23,1	29,6	50	83	96
April/April	20,2	23,5	29,5	50	83	97
Mei/May	20,1	24,5	29,5	53	79	97
Juni/June	19,4	23,0	28,5	49	81	98
Juli/July	19,1	22,7	28,7	48	81	96
Agustus/August	18,8	23,1	30,1	40	78	95
September/September	18,9	22,8	29,6	42	80	97
Oktober/October	18,5	22,6	28,7	48	81	97
November/November	16,5	22,8	30,0	45	83	98
Desember/December	15,4	22,7	30,5	40	74	96
<b>Rata-rata</b>	18,8	23,1	29,4	48	81	97

Lanjutan Tabel/*Continued Table* 1.2.1

Bulan <i>Month</i>	Kecepatan Angin (Knots) <i>Wind Velocity (Knots)</i>			Tekanan Udara/ <i>Atmospheric Pressure</i> (mb)		
	Minimum	Rata-rata <i>Average</i>	Maksimum <i>Maximum</i>	Minimum	Rata-rata <i>Average</i>	Maksimum <i>Maximum</i>
(1)	(8)	(9)	(10)	(11)	(12)	(13)
Januari/ <i>January</i>	...	6	...	...	1015,1	...
Februari/ <i>February</i>	...	4	...	...	1015,5	...
Maret/ <i>March</i>	...	4	...	...	1014,8	...
April/ <i>April</i>	...	5	...	...	1015,1	...
Mei/ <i>May</i>	...	5	...	...	1014,2	...
Juni/ <i>June</i>	...	5	...	...	1014,9	...
Juli/ <i>July</i>	...	5	...	...	1013,7	...
Agustus/ <i>August</i>	...	5	...	...	1014,4	...
September/ <i>September</i>	...	4	...	...	1014,8	...
Oktober/ <i>October</i>	...	5	...	...	1013,9	...
November/ <i>November</i>	...	5	...	...	1014,2	...
Desember/ <i>December</i>	...	6	...	...	1013,7	...
<b>Rata-rata</b>	...	5	...	...	1014,5	...

Lanjutan Tabel/*Continued Table 1.2.1*

Bulan Month	Jumlah Curah Hujan Number of Precipitation (mm)	Jumlah Hari Hujan (hari) Number of Rainy Days (day)	Kelembaban Relatif Relative Humidity (%)	Penyinaran Matahari Duration of Sunshine (%)
(1)	(14)	(15)	(16)	(17)
Januari/January	268,0	21	83	48
Februari/February	217,6	12	82	45
Maret/March	323,4	21	83	48
April/April	222,2	21	83	53
Mei/May	265,1	17	79	43
Juni/June	197,5	12	81	62
Juli/July	25,5	8	81	52
Agustus/August	90,8	11	78	64
September/September	136,7	17	80	48
Oktober/October	183,2	15	81	43
November/November	207,8	22	83	34
Desember/December	43,4	15	74	42
<b>Rata-rata</b>	<b>181,8</b>	<b>16</b>	<b>81</b>	<b>48</b>

Sumber/Source: Stasiun Meteorologi Depati Parbo/Depati Parbo Meteorological Station

# BAB 2

chapter




## PEMERINTAHAN GOVERNMENT

Realisasi Pendapatan Pemerintah Kota Sungai Penuh

**Rp. 611 Milyar**

*Actual Sungai Penuh Municipality  
Government Revenues*



Jumlah Desa/  
Kelurahan di Kota  
Sungai Penuh

**69**

*Number of Villages  
in Sungai Penuh  
Municipality*



**2700**

Jumlah Pegawai  
Negeri Sipil 2020

*Total of Civil  
Servant in  
2020*







**PENJELASAN TEKNIS****TECHNICAL NOTES**

- |  |   |
|--|---|
| <p>1. Anggota Dewan Perwakilan Rakyat Daerah (DPRD) dipilih melalui pemilihan umum (pemilu) dan dilantik dalam masa jabatan lima tahun.</p>  | <p>1. <i>Regional House of Representatives (DPRD) members are elected through a general election and appointed for a five-years membership.</i></p>   |
| <p>2. Susunan pemerintahan Kota Sungai Penuh periode 2018–2021 terdiri dari walikota, wakil walikota, dan DPRD dibantu oleh pemerintah daerah.</p>   | <p>2. <i>The government structure of the Sungai Penuh Municipality period 2019 – 2021 consists of mayor, vice mayor, and DPRD assisted by local government</i></p>  |
| <p>3. Anggota DPRD Kota Sungai Penuh menurut partai politik masa bakti 2015 – 2019 dengan komposisi keanggotaan sebagai berikut:</p> <ul style="list-style-type: none"> <li>- Partai Demokrat: 5 orang</li> <li>- Partai Gerindra: 3 orang</li> <li>- Partai Amanat Nasional: 3 orang</li> <li>- PDI-Perjuangan: 3 orang</li> <li>- Partai Hanura: 3 orang</li> <li>- Partai Golkar: 2 orang</li> <li>- Partai Keadilan Sejahtera: 2 orang</li> <li>- Partai Persatuan Pembangunan: 2 orang</li> <li>- Partai Kebangkitan bangsa: 1 orang</li> <li>- Partai Nasdem: 1 orang</li> </ul> | <p>3. <i>Number of Sungai Penuh Municipality Parliament member for 2016-2020 period by composition:</i></p> <ul style="list-style-type: none"> <li>- <i>Partai Demokrat: 5 persons</i></li> <li>- <i>Partai Gerindra: 3 persons</i></li> <li>- <i>Partai Amanat Nasional: 3 persons</i></li> <li>- <i>PDI-Perjuangan: 3 persons</i></li> <li>- <i>Partai Hanura: 3 persons</i></li> <li>- <i>Partai Golkar: 2 persons</i></li> <li>- <i>Partai Keadilan Sejahtera: 2 persons</i></li> <li>- <i>Partai Persatuan Pembangunan: 2 persons</i></li> <li>- <i>Partai Kebangkitan bangsa: 1 person</i></li> <li>- <i>Partai Nasdem: 1 person</i></li> </ul> |
| <p>4. Pendapatan Asli Daerah (PAD) adalah pendapatan yang diperoleh daerah yang dipungut berdasarkan peraturan daerah sesuai dengan peraturan perundang-undangan, guna keperluan daerah yang</p>   | <p>4. <i>Original Local Government Revenue is revenue that withheld based on local regulations in accordance with the legislation, for the purposes of financing their activities.</i></p>  |

bersangkutan dalam membiayai kegiatannya.

5. Dana Perimbangan adalah dana yang bersumber dari pendapatan APBN yang dialokasikan kepada Daerah untuk mendanai kebutuhan daerah dalam rangka pelaksanaan desentralisasi.

**Lain-lain** Pendapatan yang Sah adalah pendapatan lainnya dari pemerintah pusat dan atau dari instansi pusat, serta dari daerah lainnya.

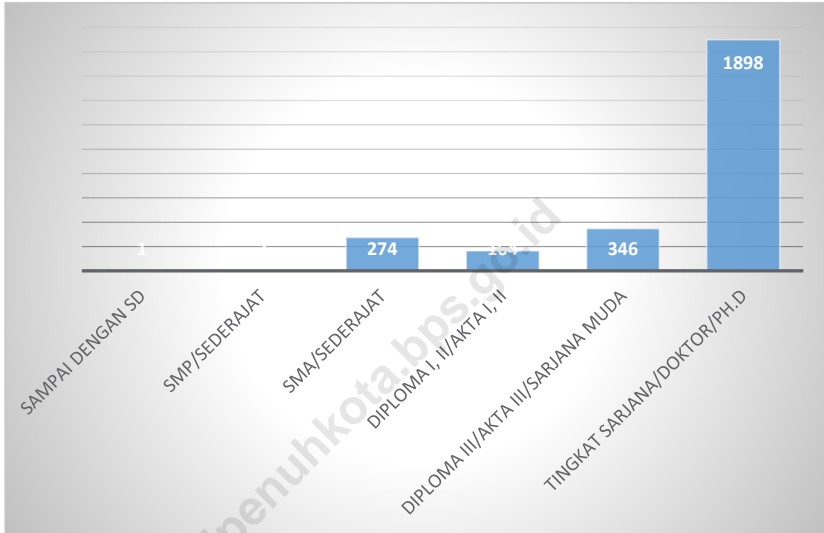
5. *Balanced Budget is the fund coming from the state budget that allocated to regions to fund their needs in the context of decentralization.*

**Other** *Legal Revenue is other income that coming from the central government and or from the central agencies, as well as from other local government.*

<https://sungaipenuhkota.bps.go.id>

**Gambar** 2.1  
**Figures**

**Jumlah Pegawai Negeri Sipil Menurut Tingkat Pendidikan Desember 2020**  
**Number of Civil Servants by Educational Level December 2020**



Sumber/Source: Badan Kepegawaian dan Sumber Daya Manusia Kota Sungai Penuh/Employee and Human Resources Board of Sungai Penuh Municipality

## 2.1 WILAYAH ADMINISTRATIF ADMINISTRATIVE AREA

**Tabel** 2.1.1 **Jumlah Desa<sup>1</sup>/Kelurahan Menurut Kecamatan di Kota Sungai Penuh, 2016–2020**  
**Table** 2.1.1 **Number of Villages<sup>1</sup>/Kelurahan by Subdistrict in Sungai Penuh Municipality, 2016-2020**

Kecamatan Subdistrict	2016	2017	2018	2019	2020
(1)	(2)	(3)	(4)	(5)	(6)
Tanah Kampung	13	13	13	13	13
Kumun Debai	9	9	9	9	9
Sungai Penuh	5	5	5	5	5
Pondok Tinggi	8	8	8	8	8
Sungai Bungkal	6	6	6	6	6
Hampan Rawang	13	13	13	13	13
Pesisir Bukit	9	9	9	9	9
Koto Baru	6	6	6	6	6
<b>Kota Sungai Penuh</b>	<b>69</b>	<b>69</b>	<b>69</b>	<b>69</b>	<b>69</b>

Sumber/Source: Peraturan Kepala Badan Pusat Statistik Nomor 29 Tahun 2018 Tanggal 15 Januari 2018 tentang Perubahan Atas Peraturan Kepala Badan Pusat Statistik Nomor 55 Tahun 2017 tentang Kode dan Nama Wilayah Kerja Statistik Tahun 2017/*Chief Statistician Regulation Number 29/2018, January 15 2018, as a revision of Chief Statistician Regulation Number 55 of 2017 on Code and Name of Regional Level of Data Collection.*

## 2.2 DEWAN PERWAKILAN RAKYAT DAERAH REGIONAL HOUSE OF REPRESENTATIVE

**Tabel 2.2.1** Jumlah Anggota Dewan Perwakilan Rakyat Daerah Menurut Partai Politik dan Jenis Kelamin di Kota Sungai Penuh, 2020  
*Number of Members of The Regional House of Representatives by Political Parties and Sex in Sungai Penuh Municipality, 2020*

Partai Politik <i>Political Parties</i>	Jenis Kelamin/Sex		Jumlah <i>Total</i>
	Laki-laki <i>Male</i>	Perempuan <i>Female</i>	
(1)	(2)	(3)	(4)
Partai Demokrat	6	0	6
Partai Amanat Nasional	3	0	3
Partai Hanura	3	0	3
Partai Persatuan Pembangunan (PPP)	3	0	3
Partai Keadilan Sejahtera (PKS)	2	0	2
Partai Nasdem	2	0	2
Partai Gerindra	2	0	2
PDI-Perjuangan	1	0	1
Partai Golkar	1	0	1
Partai Berkarya	1	0	1
Partai Kebangkitan Bangsa (PKB)	1	0	1
<b>Kota Sungai Penuh</b>	<b>25</b>	<b>0</b>	<b>25</b>
<b>Tahun 2019</b>	<b>25</b>	<b>0</b>	<b>25</b>
<b>Tahun 2018</b>	<b>25</b>	<b>0</b>	<b>25</b>

Sumber/Source: Sekretariat Dewan Perwakilan Rakyat Daerah Kota Sungai Penuh/ *Parliament Secretary of Sungai Penuh Municipality*

**Tabel**  
**Table** 2.2.2

**Jumlah Anggota Dewan Perwakilan Rakyat Daerah Menurut Kelompok Umur dan Jenis Kelamin di Kota Sungai Penuh, 2020**  
**Number of Members of The Regional House of Representatives by Age Group and Sex in Sungai Penuh Municipality, 2020**

Kelompok Umur Age Group	Jenis Kelamin/Sex		Jumlah Total
	Laki-laki Male	Perempuan Female	
(1)	(2)	(3)	(4)
21-35	2	0	2
36-49	8	0	8
50-59	7	0	7
60+	8	0	8
<b>Kota Sungai Penuh</b>	<b>25</b>	<b>0</b>	<b>25</b>
<b>Tahun 2019</b>	<b>25</b>	<b>0</b>	<b>25</b>
<b>Tahun 2018</b>	<b>25</b>	<b>0</b>	<b>25</b>

Sumber/Source: Sekretariat Dewan Perwakilan Rakyat Daerah Kota Sungai Penuh/ *Parliament Secretary of Sungai Penuh Municipality*

**Tabel**  
**Table** 2.2.3

**Jumlah Anggota Dewan Perwakilan Rakyat Daerah  
Menurut Pendidikan Terakhir dan Jenis Kelamin di Kota  
Sungai Penuh, 2020**  
*Number of Members of The Regional House of  
Representatives by Education Attainment and Sex in Sungai  
Penuh Municipality, 2020*

Kelompok Umur <i>Age Group</i>	Jenis Kelamin/Sex		Jumlah <i>Total</i>
	Laki-laki <i>Male</i>	Perempuan <i>Female</i>	
(1)	(2)	(3)	(4)
< SMA	0	0	0
SMA	10	0	10
D1-D3	1	0	1
S1	11	0	11
S2-S3	3	0	3
<b>Kota Sungai Penuh</b>	<b>25</b>	<b>0</b>	<b>25</b>
<b>Tahun 2019</b>	<b>25</b>	<b>0</b>	<b>25</b>
<b>Tahun 2018</b>	<b>25</b>	<b>0</b>	<b>25</b>

Sumber/Source: Sekretariat Dewan Perwakilan Rakyat Daerah Kota Sungai Penuh/ *Parliament Secretary of Sungai Penuh Municipality*



**Tabel**  
**Table** 2.2.4**Daftar Nama-nama Anggota Dewan Perwakilan Rakyat  
Daerah Kota Sungai Penuh, 2020**  
**Name List of Parliament Members in Sungai Penuh  
Municipality, 2020**

<b>Nama</b> <b>Name</b>	<b>Kedudukan Dalam Dewan</b> <b>Position in Parliament</b>	<b>Asal Partai</b> <b>Party</b>
(1)	(2)	(3)
H.Fajran, SP, M.Si	Ketua	Partai Demokrat
Satmar Lendan, DPT	Wakil Ketua	PAN
Syafriadi, SH	Wakil Ketua	Partai Hanura
Drs. Mulyadi Yacoub	Anggota	Partai Demokrat
Aspar Nasir, DPT	Anggota	Partai Demokrat
H. Arlis Kasim	Anggota	Partai Demokrat
Lendra Wijaya	Anggota	Partai Demokrat
Hutri Randa, S.Sos	Anggota	Partai Demokrat
Karnaini, SH	Anggota	PAN
Yoshadi	Anggota	PAN
Parsan. K, S.Pd	Anggota	Partai Hanura
Afdiansyah, ST	Anggota	Partai Hanura
Andi Oktavian, SE	Anggota	PPP
Japar Maha, S.Pd	Anggota	PPP
Armadi Yusuf, S.Sos, DPT	Anggota	PPP
Ferry Satria, ST, MM	Anggota	PKS
H. Damri Miftah	Anggota	PKS
Tole S. Hadiwarso	Anggota	Partai Nasdem
Dahkir. Yahya, S.Pd, MM	Anggota	Partai Nasdem
Azhar Hamzah	Anggota	Partai Gerindra
Maswan, SE	Anggota	Partai Gerindra
Damrat, S.Pd	Anggota	PDI-Perjuangan
Akmal	Anggota	Partai Golkar
Effendi	Anggota	Partai Berkarya
H. M. Arip Al Malik	Anggota	PKB

Sumber/Source: Sekretariat Dewan Perwakilan Rakyat Daerah Kota Sungai Penuh/ *Parliament Secretary of Sungai Penuh Municipality*

**Tabel**  
**Table** 2.2.5

**Susunan Anggota Dewan Perwakilan Rakyat Daerah Kota Sungai Penuh dalam Komisi, 2020**  
**Formation of Parliament Members in Commissions in Sungai Penuh Municipality, 2020**

<b>Komisi&gt;Nama Commission/Name</b>	<b>Jabatan Position</b>	<b>Bidang Tugas Part of Duty</b>
(1)	(2)	(3)
<b>Komisi I</b>		
Andi Oktavian, S.E.	Ketua	Pemerintahan
Drs. Mulyadi Yacoub	Wakil Ketua	Pemerintahan
Pasran. K, S.Pd.	Sekretaris	Pemerintahan
Lendra Wijaya	Anggota	Pemerintahan
Karnaini, SH	Anggota	Pemerintahan
Japar Maha, S.Pd.	Anggota	Pemerintahan
Maswan, S.E.	Anggota	Pemerintahan
Effendi Yatim	Anggota	Pemerintahan
Fery Satria, ST, MM	Anggota	Pemerintahan
<b>Komisi II</b>		
Armadi Yusuf, S.Sos, DPT	Ketua	Perekonomian dan Keuangan
H.M. Arip Al Malik	Wakil Ketua	Perekonomian dan Keuangan
Tole S. Hadiwarso	Sekretaris	Perekonomian dan Keuangan
H. Arlis Kasim	Anggota	Perekonomian dan Keuangan
Akmal	Anggota	Perekonomian dan Keuangan
<b>Komisi III</b>		
Aspar Nasir, DPT	Ketua	Pembangunan
Yoshadi	Wakil Ketua	Pembangunan
Damrat, S.Pd	Sekretaris	Pembangunan
Hutri Randa, S.Sos	Anggota	Pembangunan
Afdiansyah, ST	Anggota	Pembangunan
Azhar Hamzah	Anggota	Pembangunan
Dahkir. Y, S.Pd, MM	Anggota	Pembangunan
H. Damri Miftah	Anggota	Pembangunan

Sumber/Source: Sekretariat Dewan Perwakilan Rakyat Daerah Kota Sungai Penuh/ *Parliament Secretary of Sungai Penuh Municipality*

**Tabel**  
**Table 2.2.6****Daftar Anggota Dewan Perwakilan Rakyat Daerah  
Menurut Fraksi di Kota Sungai Penuh, 2020**  
**List of Parliament Members by Fraction in Sungai Penuh  
Municipality, 2020**

<b>Fraksi/Fraction</b>	<b>Anggota/Members</b>	<b>Jabatan/Position</b>
(1)	(2)	(3)
Fraksi Partai Demokrat	Aspar Nasir, DPT	Ketua
	H. Arlis Kasim	Wakil Ketua
	Lendra Wijaya	Sekretaris
	Hutri Randa, S.Sos	Anggota
	Drs. Mulyadi Yacoub	Anggota
	H. Fajran, SP, M.Si	Anggota
Fraksi Amanat Nasional	Karnaini, SH	Ketua
	Akmal	Wakil Ketua
	Yoshadi	Sekretaris
	Satmar Lendan, DPT	Anggota
Fraksi Hati Nurani Rakyat	Parsan. K, S.Pd	Ketua
	Adfiansyah, ST	Sekretaris
	Syafriadi, SH	Anggota
Fraksi Partai Persatuan Pembangunan	Andi Oktavian, SE	Ketua
	Japar Maha, S.Pd	Wakil Ketua
	Armadi Yusuf, S.Sos, DPT	Sekretaris
	Damrat, S.Pd	Anggota
Fraksi Gerakan Restorasi Berkarya	Tole S. Hadiwarso	Ketua
	Azhar Hamzah	Wakil Ketua
	Efendi	Sekretaris
	Maswan, SE	Anggota
	Dahkir. Y, S.Pd, MM	Anggota
Fraksi Partai Persatuan Pembangunan	Ferry Satria, ST, MM	Ketua
	H. M. Arip AL Malik	Sekretaris
	H. Damri Miftah	Anggota

Sumber/Source: Sekretariat Dewan Perwakilan Rakyat Daerah Kota Sungai Penuh/ *Parliament Secretary of Sungai Penuh Municipality*

## 2.3 SUMBER DAYA MANUSIA HUMAN RESOURCES

**Tabel** 2.3.1 **Nama-nama Walikota di Kota Sungai Penuh, 2020**  
**Table** 2.3.1 **Name of Mayor in Sungai Penuh Municipality, 2020**

Nama Name	Lama Menjabat Long Serving		Keterangan Description
	Mulai Since	Sampai Until	
(1)	(2)	(3)	(4)
H.Masril Muhammad	2008	2009	Pejabat
Hasvia Hasyimi	2009	2011	Pejabat
H.Akmal Thaib	2011	2011	Pejabat
H.Asyafri Jaya Bakri	2011	2021	Walikota

Sumber/Source: Bagian Pemerintahan – Setda Kota Sungai Penuh/Government Division – Regional Secretary of Sungai Penuh Municipality

**Tabel**  
**Table** 2.3.2

**Nama-nama Camat di Kota Sungai Penuh, 2020**  
**Name of Chief in Sungai Penuh Municipality, 2020**

Kecamatan Subdistrict	Nama Camat NIP	Pangkat/ Golongan	Lama Menjabat Long Serving (sampai dengan Desember 2020)
(1)	(2)	(3)	(4)
Tanah Kampung	Ajidan, SP 19620812 198702 1 003	Pembina Tk.I/ IV.b	30/05/2018
Kumun Debai	Bovi Hendriyanto, S.Pd, MM 19820812 200604 1 007	Pembina/ IV.a	30/05/2018
Sungai Penuh	Yempurna, SH 19641126 199303 1 002	Pembina Tk.I/ IV.b	30/05/2018
Pondok Tinggi	Agusti Irawan, SE 19720802 199401 1 001	Pembina/ IV.a	18/03/2017
Sungai Bungkal	H. Jon Taufik, SE 19640208 198903 1 006	Pembina/ IV.a	31/12/2019
Hampan Rawang	Rafnir Tan, SP. ME 19680505 200012 1 001	Pembina Tk.I/ IV.b	31/012/2019
Pesisir Bukit	Azuddin, SE 19620525 198903 1 006	Pembina/ IV.a	18/03/2017
Koto Baru	Tajzi, S.Pd <sup>1</sup> 19620604 198503 1 010	Penata Tk.I/ III.d	13/11/2018

Catatan/note : <sup>1</sup>Pelaksana Tugas Camat

Sumber/Source : Bagian Pemerintahan – Setda Kota Sungai Penuh/Government Division – Regional Secretary of Sungai Penuh Municipality

**Tabel 2.3.3** Jumlah Pegawai Negeri Sipil Daerah di Kantor Kecamatan Menurut Jenis Kelamin di Kota Sungai Penuh, 2020  
*Number of Civil Servants in Subdistrict Office by Sex in Sungai Penuh Municipality, 2020*

Kecamatan Subdistrict	Jenis Kelamin/Sex		Jumlah Total
	Laki-laki Male	Perempuan Female	
(1)	(2)	(3)	(4)
Tanah Kampung	11	5	16
Kumun Debai	10	10	20
Sungai Penuh	22	15	37
Pondok Tinggi	14	11	25
Sungai Bungkal	19	12	31
Hampan Rawang	10	5	15
Pesisir Bukit	11	3	14
Koto Baru	8	4	12
<b>Kota Sungai Penuh</b>	<b>105</b>	<b>65</b>	<b>170</b>
<b>2019</b>	<b>78</b>	<b>45</b>	<b>123</b>

Sumber/Source: Badan Kepegawaian dan Sumber Daya Manusia Kota Sungai Penuh/*Employee and Human Resources Board of Sungai Penuh Municipality*

**Tabel**  
**Table** 2.3.4

**Jumlah Pegawai Negeri Sipil Menurut Dinas/Instansi  
Pemerintah dan Jenis Kelamin di Kota Sungai  
Penuh, 2020**  
*Number of Civil Servants by Institution/Office and Sex in  
Sungai Penuh Municipality, 2020*

Dinas/Instansi Pemerintahan <i>Institution/Office</i>	Jenis Kelamin/Sex		Jumlah <i>Total</i>
	Laki-laki <i>Male</i>	Perempuan <i>Female</i>	
(1)	(2)	(3)	(4)
<b>Sekretaris/Sekretariat :</b>			
Sekretaris Daerah	50	35	85
Sekretaris DPRD	21	9	30
<b>Dinas/ Institution</b>			
Dinas Pendidikan	340	770	1 110
Dinas Kesehatan	86	286	372
Dinas Pekerjaan Umum dan Penataan Ruang	50	16	66
Dinas Perumahan, Kawasan Pemukiman, dan Pertanahan	19	4	23
Satuan Polisi Pamong Praja	16	1	17
Dinas Pemadam Kebakaran dan Penyelamatan	15	1	16
Dinas Sosial	10	10	20
Dinas Pengendalian Penduduk dan Keluarga Berencana	10	9	19
Dinas Pemberdayaan Perempuan dan Perlindungan Anak	11	9	20
Dinas Ketahanan Pangan	10	11	21
Dinas Lingkungan Hidup	22	10	32
Dinas Kependudukan dan Catatan Sipil	9	11	20
Dinas Pemberdayaan Masyarakat dan Desa	19	6	25
Dinas Perhubungan	17	2	19
Dinas Komunikasi, Informatika, dan Statistik	16	6	22
Dinas Koperasi, Usaha Kecil, dan Menengah	16	14	30
Dinas Penanaman Modal, PTSP, dan Tenaga Kerja	18	14	32
Dinas Pemuda dan Olahraga	16	6	22

Lanjutan Tabel/*Continued Table 2.3.4*

Dinas/Instansi Pemerintahan <i>Institution/Office</i>	Jenis Kelamin/Sex		
	Laki-laki <i>Male</i>	Perempuan <i>Female</i>	Jumlah <i>Total</i>
(1)	(2)	(3)	(4)
<b>Dinas/ Institution</b>			
Dinas Perpustakaan dan Kearsipan	11	16	27
Dinas Tanaman Pangan, Holtikultura, dan Perkebunan	51	45	96
Dinas Peternakan dan Perikanan	17	14	31
Dinas Kebudayaan dan Pariwisata	20	14	34
Dinas Perdagangan dan Perindustrian	23	15	38
<b>Badan/Agency</b>			
Inspektorat	24	20	44
Badan Perencanaan Pembangunan Daerah	26	1	40
Badan Keuangan Daerah	25	15	40
Badan Kepegawaian dan Sumber Daya Manusia	25	10	35
Badan Penelitian dan Pengembangan	10	5	15
Badan Penanggulangan Bencana Daerah	28	3	31
Badan Kesatuan Bangsa dan Politik	18	4	22
<b>Kantor/Office</b>			
Komisi Pemilihan Umum	-	-	-
Kantor Kecamatan	105	65	170
Rumah Sakit Umum Daerah (RSUD)	21	55	76
<b>Tahun 2020</b>	<b>1 175</b>	<b>1 525</b>	<b>2 700</b>
<b>Tahun 2019</b>	<b>1 174</b>	<b>1 511</b>	<b>2 685</b>
<b>Tahun 2018</b>	<b>1 225</b>	<b>1 550</b>	<b>2 775</b>

Sumber/Source: Badan Kepegawaian dan Sumber Daya Manusia Kota Sungai Penuh/*Employee and Human Resources Board of Sungai Penuh Municipality*



**Tabel**  
**Table 2.3.5**

**Jumlah Pegawai Negeri Sipil Menurut Jabatan dan Jenis Kelamin di Kota Sungai Penuh, Desember 2019 dan Desember 2020**  
**Number of Civil Servants by Occupation and Sex in Sungai Penuh Municipality, Desember 2019 dan Desember 2020**

Golongan Kepangkatan <i>Hierarchy</i>	2019		Jumlah <i>Total</i>
	Laki-laki <i>Male</i>	Perempuan <i>Female</i>	
(1)	(2)	(3)	(4)
Fungsional Tertentu <i>Specific Functional</i>	379	937	1 316
Fungsional Umum <i>Staf General Functional</i>	423	385	808
Struktural/ <i>Structural</i>	391	170	561
Eselon V/ <i>5th Echelon</i>	–	–	–
Eselon IV/ <i>4th Echelon</i>	243	149	392
Eselon III/ <i>3rd Echelon</i>	114	20	134
Eselon II/ <i>2nd Echelon</i>	34	1	35
Eselon I/ <i>1st Echelon</i>	–	–	–
<b>Jumlah/<i>Total</i></b>	<b>1 193</b>	<b>1 492</b>	<b>2 685</b>

Lanjutan Tabel/*Continued Table 2.3.5*

Golongan Kepangkatan <i>Hierarchy</i>	2020		Jumlah <i>Total</i>
	Laki-laki <i>Male</i>	Perempuan <i>Female</i>	
(1)	(5)	(6)	(7)
Fungsional Tertentu <i>Specific Functional</i>	349	880	1 229
Fungsional Umum <i>Staf General Functional</i>	441	478	919
Struktural/ <i>Structural</i>			
Eselon V/ <i>5th Echelon</i>	0	0	0
Eselon IV/ <i>4th Echelon</i>	242	145	387
Eselon III/ <i>3rd Echelon</i>	109	21	130
Eselon II/ <i>2nd Echelon</i>	34	1	35
Eselon I/ <i>1st Echelon</i>	0	0	0
<b>Jumlah/<i>Total</i></b>	<b>1 175</b>	<b>1 525</b>	<b>2 700</b>

Sumber/*Source*: Badan Kepegawaian dan Sumber Daya Manusia Kota Sungai Penuh/*Employee and Human Resources Board of Sungai Penuh Municipality*

**Tabel**  
**Table 2.3.6**

**Jumlah Pegawai Negeri Sipil Menurut Tingkat Pendidikan dan Jenis Kelamin di Kota Sungai Penuh, Desember 2019 dan Desember 2020**  
**Number of Civil Servants by Educational Level and Sex in Sungai Penuh Municipality, December 2019 and December 2020**

Tingkat Pendidikan Educational Level	2019		Jumlah Total
	Laki-laki Male	Perempuan Female	
(1)	(2)	(3)	(4)
Sampai dengan SD <i>Up to Primary School</i>	1	0	1
SMP/Sederajat <i>General Vocational Junior High School</i>	2	0	2
SMA/Sederajat <i>General/Vocational Senior High School</i>	142	132	274
Diploma I, II/Akta I, II <i>Diploma I, II/Akta I, II</i>	65	99	164
Diploma III/Akta III/Sarjana Muda <i>Diploma III/Akta III/Bachelor</i>	100	246	346
Tingkat Sarjana/Doktor/Ph.D <i>University Graduates</i>	883	1 015	1 898
<b>Jumlah/Total</b>	<b>1 193</b>	<b>1 492</b>	<b>2 685</b>

Lanjutan Tabel/*Continued Table 2.3.6*

Tingkat Pendidikan <i>Educational Level</i>	2020		
	Laki-laki <i>Male</i>	Perempuan <i>Female</i>	Jumlah <i>Total</i>
(1)	(2)	(3)	(4)
Sampai dengan SD <i>Up to Primary School</i>	1	0	1
SMP/Sederajat <i>General Vocational Junior High School</i>	4	0	4
SMA/Sederajat <i>General/Vocational Senior High School</i>	117	126	243
Diploma I, II/Akta I, II <i>Diploma I, II/Akta I, II</i>	56	70	126
Diploma III/Akta III/Sarjana Muda <i>Diploma III/Akta III/Bachelor</i>	94	259	353
Tingkat Sarjana/Doktor/Ph.D <i>University Graduates</i>	903	1 070	1 973
<b>Jumlah/Total</b>	<b>1 175</b>	<b>1 525</b>	<b>2 700</b>

Sumber/Source: Badan Kepegawaian dan Sumber Daya Manusia Kota Sungai Penuh/Employee and Human Resources Board of Sungai Penuh Municipality

**Tabel**  
**Table 2.3.7**

**Jumlah Pegawai Negeri Sipil Menurut Tingkat  
Kepangkatan dan Jenis Kelamin di Kota Sungai Penuh,  
Desember 2019 dan Desember 2020**  
*Number of Civil Servants by Hierarchy and Sex in Sungai  
Penuh Municipality, December 2019 and December  
2020*

Pangkat/Golongan/Ruang Hierarchy	2019		
	Laki-laki Male	Perempuan Female	Jumlah Total
(1)	(2)	(3)	(4)
1. I/A (Juru Muda)	1	0	1
2. I/B (Juru Muda Tingkat I)	1	0	1
3. I/C (Juru)	0	0	0
4. I/D (Juru Tingkat I)	1	0	1
Golongan I/Range I	<b>3</b>	<b>0</b>	<b>3</b>
5. II/A (Pengatur Muda)	4	0	4
6. II/B (Pengatur Muda Tingkat I)	18	5	23
7. II/C (Pengatur)	30	59	89
8. II/D (Pengatur Tingkat I)	53	60	113
Golongan II/Range II	<b>105</b>	<b>124</b>	<b>229</b>
9. III/A (Penata Muda)	134	203	337
10. III/B (Penata Muda Tingkat I)	237	298	535
11. III/C (Penata)	214	258	472
12. III/D (Penata Tingkat I)	157	182	339
Golongan III/Range III	<b>742</b>	<b>941</b>	<b>1 683</b>
13. IV/A (Pembina)	207	217	424
14. IV/B (Pembina Tingkat I)	105	209	314
15. IV/C (Pembina Utama Muda)	30	1	31
16. IV/D (Pembina Utama Madya)	1	0	1
17. IV/E (Pembina Utama)	0	0	0
Golongan IV/Range IV	<b>343</b>	<b>427</b>	<b>770</b>
<b>Jumlah/Total</b>	<b>1 193</b>	<b>1 492</b>	<b>2 685</b>

Lanjutan Tabel/*Continued Table 2.3.7*

Pangkat/Golongan/Ruang <i>Hierarchy</i>	2020		
	Laki-laki <i>Male</i>	Perempuan <i>Female</i>	Jumlah <i>Total</i>
(1)	(5)	(6)	(7)
1. I/A (Juru Muda)	0	0	0
2. I/B (Juru Muda Tingkat I)	1	0	1
3. I/C (Juru)	0	0	0
4. I/D (Juru Tingkat I)	1	0	1
Golongan I/Range I	<b>2</b>	<b>0</b>	<b>2</b>
5. II/A (Pengatur Muda)	3	0	3
6. II/B (Pengatur Muda Tingkat I)	11	6	17
7. II/C (Pengatur)	31	72	103
8. II/D (Pengatur Tingkat I)	49	30	79
Golongan II/Range II	<b>94</b>	<b>108</b>	<b>202</b>
9. III/A (Penata Muda)	150	245	395
10. III/B (Penata Muda Tingkat I)	221	317	538
11. III/C (Penata)	224	250	474
12. III/D (Penata Tingkat I)	174	223	397
Golongan III/Range III	<b>769</b>	<b>1035</b>	<b>1804</b>
13. IV/A (Pembina)	174	167	341
14. IV/B (Pembina Tingkat I)	109	213	322
15. IV/C (Pembina Utama Muda)	27	2	29
16. IV/D (Pembina Utama Madya)	0	0	0
17. IV/E (Pembina Utama)	0	0	0
Golongan IV/Range IV	<b>310</b>	<b>382</b>	<b>692</b>
<b>Jumlah/Total</b>	<b>1 175</b>	<b>1 525</b>	<b>2 700</b>

Sumber/Source: Badan Kepegawaian dan Sumber Daya Manusia Kota Sungai Penuh/Employee and Human Resources Board of Sungai Penuh Municipality

**Tabel**  
**Table** 2.3.8

**Jumlah Aparat Pengadilan Negeri Sungai Penuh Menurut  
Jenis Kelamin,2020**  
*Number of Court Personnel in Sungai Penuh Court of Justice  
2020*

Profesi <i>Profession</i>	Aparat <i>Personnel</i>		Jumlah <i>Total</i>
	Laki-laki <i>Male</i>	Perempuan <i>Female</i>	
(1)	(2)	(3)	(4)
Ketua	1	0	1
Wakil Ketua	1	0	1
Hakim	4	2	6
Panitera	1	0	1
Sekretaris	1	0	1
Kasubbag Kepegawaian, organisasi dan tata laksana	1	0	1
Kasubbag Umum dan Keuangan	1	0	1
Kasubbag Perencanaan Teknologi Informasi dan Pelaporan	1	0	1
Panitera Muda Perdata	1	0	1
Panitera Muda Pidana	1	0	1
Panitera Muda Hukum	1	0	1
Panitera Pengganti	1	0	1
Juru Sita Pengganti	1	1	2
<b>Jumlah/Total</b>	<b>17</b>	<b>3</b>	<b>20</b>
<b>2019</b>	<b>12</b>	<b>5</b>	<b>17</b>
<b>2018</b>	<b>14</b>	<b>2</b>	<b>16</b>

Sumber/Souce: Kantor Pengadilan Negeri Sungai Penuh/Sungai Penuh Court of Justice

**Tabel 2.3.9** Jumlah Aparat Pengadilan Agama Sungai Penuh Menurut Jenis Kelamin, 2020  
*Number of Religious Court Personnel in Sungai Penuh, 2020*

Profesi <i>Profession</i>	Aparat <i>Personnel</i>		Jumlah <i>Total</i>
	Laki-laki <i>Male</i>	Perempuan <i>Female</i>	
(1)	(2)	(3)	(4)
Ketua	1	-	1
Wakil Ketua	1	-	1
Hakim	1	1	2
Panitera	1	-	1
Wakil Panitera	-	-	-
Panmud Gugatan	1	-	1
Panmud Permohonan	1	-	1
Panmud Hukum	1	-	1
Panitera Pengganti	2	-	2
Jurusita	2	-	2
Sekretaris	-	1	1
Kasubbag Kepegawaian	-	1	1
Kasubbag Perancangan dan IT	1	-	1
Kasubbag Umum dan Saubbag Keuangan	1	-	1
Staf	-	-	-
<b>Jumlah/Total</b>	<b>11</b>	<b>3</b>	<b>16</b>
<b>2018</b>	<b>14</b>	<b>4</b>	<b>18</b>

Sumber/Source: Kantor Pengadilan Agama Sungai Penuh/Sungai Penuh Court of Justice



**Tabel 2.3.10** Jumlah Personil Satuan Polisi Pamong Praja (Satpol PP) Kota Sungai Penuh, 2020  
**Table** **2.3.10** **Number of Police Civil Service Unit Personnel Sungai Penuh Municipality, 2020**

Tempat Tugas Place of Duty	Dewasa Adult	
	Laki-laki Male	Perempuan Female
(1)	(2)	(3)
<b>Kecamatan</b>		
Tanah Kampung	2	-
Kumun Debai	2	-
Sungai Penuh	2	32
Pondok Tinggi	171	-
Sungai Bungkal	1	-
Hampanan Rawang	1	-
Pesisir Bukit	2	-
Koto Baru	2	-
<b>Kota Sungai Penuh</b>	<b>183</b>	<b>32</b>

Sumber/Source: Satuan Polisi Pamong Praja Kota Sungai Penuh/Police Civil Service Office of Sungai Penuh

## 2.4 KEUANGAN PEMERINTAH GOVERNMENT FINANCE

**Tabel 2.4.1 Realisasi Pendapatan Pemerintah Kota Sungai Penuh Menurut Jenis Pendapatan (ribu rupiah), 2017–2020**  
*x` by Kind of Revenues (thousand rupiahs), 2017–2020*

Jenis Pendapatan/ <i>Kind of Revenues</i>	2017	2018
(1)	(2)	(3)
<b>1. Pendapatan Asli Daerah (PAD)/<i>Regional Revenue</i></b>	<b>31 533 232,39</b>	<b>34 184 049,67</b>
1.1 Pajak Daerah/ <i>Regional Tax</i>	7 241 153,88	8 690 882,38
1.2 Retribusi Daerah/ <i>Regional Retribution</i>	3 260 708,74	2 904 596,24
1.3 Hasil Perusahaan Milik Daerah dan Pengelolaan Kekayaan Daerah yang Dipisahkan/ <i>Regional-Owned Company Revenue and Separated Management of Regional Wealth</i>	9 282 767,16	11 104 526,94
1.4 Lain-lain PAD yang Sah/ <i>Other Regional Revenue</i>	11 748 602,54	11 484 044,01
<b>2. Dana Perimbangan/<i>Balance Funds</i></b>	<b>561 309 821,99</b>	<b>571 604 008,62</b>
2.1 Bagi Hasil Pajak/ <i>Tax Sharing Revenue</i>	10 539 102,98	9 777 285,63
2.2 Bagi Hasil Bukan Pajak/Sumber Daya Alam/ <i>Non-Tax Sharing Revenue/Natural Resources</i>	40 885 844,40	46 943 472,61
2.3 Dana Alokasi Umum/ <i>General Allocation Fund</i>	419 516 054,00	422 532 652,00
2.4 Dana Alokasi Khusus/ <i>Special Allocation Fund</i>	90 368 820,62	92 350 598,38
<b>3. Lain-lain Pendapatan yang Sah/<i>Other Revenue</i></b>	<b>93 466 564,87</b>	<b>121 333 983,74</b>
3.1 Pendapatan Hibah/ <i>Grant</i>	396 000,00	11 424 289,98
3.2 Dana Darurat/ <i>Emergency Fund</i>	-	-
3.3 Dana Bagi Hasil Pajak dari Provinsi dan Pemerintah Daerah Lainnya/ <i>Tax Sharing Revenue from Provincial and Other Regional Governments</i>	34 897 924,67	64 954 703,20
3.4 Dana Penyesuaian dan Otonomi Daerah/ <i>Regional Adjustment and Autonomy Fund</i>	51 032 640,20	40 814 990,57
3.5 Bantuan Keuangan dari Provinsi atau Pemerintah Daerah Lainnya/ <i>Financial Assistance from Provincial or Other Regional Governments</i>	7 140 000,00	4 140 000,00
3.6 Lainnya/ <i>Others</i>	-	-
<b>Jumlah/<i>Total</i></b>	<b>686 309 619,25</b>	<b>727 122 042,03</b>

Lanjutan Tabel/*Continued Table 2.4.1*

<b>Jenis Pendapatan/Kind of Revenues</b>	<b>2019</b>	<b>2020</b>
(1)	(4)	(5)
<b>1. Pendapatan Asli Daerah (PAD)/Regional Revenue</b>	<b>34 956 932,13</b>	<b>28 365 587,88</b>
1.1 Pajak Daerah/ <i>Regional Tax</i>	7 652 571,16	7 001 997,90
1.2 Retribusi Daerah/ <i>Regional Retribution</i>	2 828 056,41	1 428 870,22
1.3 Hasil Perusahaan Milik Daerah dan Pengelolaan Kekayaan Daerah yang Dipisahkan/ <i>Regional-Owned Company Revenue and Separated Management of Regional Wealth</i>	11 199 424,47	10 802 550,81
1.4 Lain-lain PAD yang Sah/ <i>Other Regional Revenue</i>	13 276 880,01	9 132 168,95
<b>2. Dana Perimbangan/Balance Funds</b>	<b>608 668 101,60</b>	<b>575 413 593,80</b>
2.1 Bagi Hasil Pajak/ <i>Tax Sharing Revenue</i>	7 686 925,41	9 611 669,19
2.2 Bagi Hasil Bukan Pajak/Sumber Daya Alam/ <i>Non-Tax Sharing Revenue/Natural Resources</i>	48 621 993,94	57 738 458,09
2.3 Dana Alokasi Umum/ <i>General Allocation Fund</i>	447 899 516,00	412 574 295,00
2.4 Dana Alokasi Khusus/ <i>Special Allocation Fund</i>	104 459 666,25	95 489 171,52
<b>3. Lain-lain Pendapatan yang Sah/Other Revenue</b>	<b>179 588 479,91</b>	<b>7 376 989,94</b>
3.1 Pendapatan Hibah/ <i>Grant</i>	20 575 947,28	
3.2 Dana Darurat/ <i>Emergency Fund</i>	-	
3.3 Dana Bagi Hasil Pajak dari Provinsi dan Pemerintah Daerah Lainnya/ <i>Tax Sharing Revenue from Provincial and Other Regional Governments</i>	98 750 624,20	
3.4 Dana Penyesuaian dan Otonomi Daerah/ <i>Regional Adjustment and Autonomy Fund</i>	49 881 908,44	
3.5 Bantuan Keuangan dari Provinsi atau Pemerintah Daerah Lainnya/ <i>Financial Assistance from Provincial or Other Regional Governments</i>	9 900 000,00	
3.6 Lainnya/ <i>Others</i>	480 000,00	7 376 989,94
<b>Jumlah/Total</b>	<b>823 213 513,64</b>	<b>611 156 171,61</b>

Catatan/notes : \*Kondisi Desember 2020/*condition in December 2020*Sumber/Source: Badan Keuangan Daerah Kota Sungai Penuh/*Regional Financial Board of Sungai Penuh Municipality*

**Tabel**  
**Table** 2.4.2

**Realisasi Belanja Pemerintah Kota Sungai Penuh Menurut Jenis Belanja (ribu rupiah), 2017–2020**  
**Actual Sungai Penuh Municipal Government Expenditures by Kind of Expenditures (thousand rupiahs), 2017–2020**

Jenis Pendapatan <i>Kind of Revenues</i>	2017	2018
(1)	(2)	(3)
<b>1. Belanja Operasi/Operation Expenditures</b>	...	<b>455 947 922,92</b>
1.1 Belanja Pegawai/Personnel Expenditures	...	224 072 442,48
1.2 Belanja Barang dan Jasa/Goods and Services Expenditures	...	220 623 391,65
1.3 Belanja Bunga/Interest Expenditures	...	-
1.4 Belanja Subsidi/Subsidies Expenditures	...	-
1.5 Belanja Hibah/Grant Expenditures	...	10 292 962,23
1.6 Belanja Bantuan Sosial/Social Aid Expenditures	...	930 462,16
1.7 Belanja Bagi Hasil/Sharing Fund Expenditure	...	-
1.8 Belanja Bantuan Keuangan/Financial Aids Expenditures	...	-
1.9 Belanja Tidak Terduga/Unpredicted Expenditures	...	28 664,40
<b>2. Belanja Modal/Capital Expenditures</b>	...	<b>194 683 207,11</b>
2.1 Belanja Modal Tanah/Land Capital Expenditures	...	12 441 301,10
2.2 Belanja Modal Peralatan dan Mesin/Machine Capital Expenditures	...	27 561 801,85
2.3 Belanja Modal Gedung dan Bangunan/Building Capital Expenditures	...	49 718 914,23
2.4 Belanja Modal Jalan, Irigasi dan Jaringan/Road, Irrigation and Network Capital Expenditures	...	100 112 671,70
2.5 Belanja Modal Aset Tetap Lainnya/Other Fixed Asset Capital Expenditures	...	4 848 518,23
2.6 Belanja Modal Konstruksi dalam Pengerjaan/Construcyion on Progress Capital Expenditures	...	-
2.7 Belanja Modal Aset Lainnya/Other Asset Capital Expenditures	...	-
<b>Jumlah/Total</b>	...	<b>650 631 130,04</b>

Lanjutan Tabel/*Continued Table 2.4.2*

<b>Jenis Pendapatan</b> <i>Kind of Revenues</i>	<b>2019</b>	<b>2020</b>
(1)	(4)	(5)
<b>1. Belanja Operasi/<i>Operation Expenditures</i></b>	<b>531 704 348,69</b>	<b>399 775 837,29</b>
1.1 Belanja Pegawai/ <i>Personnel Expenditures</i>	295 798 202,43	306 644 507,20
1.2 Belanja Barang dan Jasa/ <i>Goods and Services Expenditures</i>	220 386 729,53	0,00
1.3 Belanja Bunga/ <i>Interest Expenditures</i>	-	0,00
1.4 Belanja Subsidi/ <i>Subsidies Expenditures</i>	-	0,00
1.5 Belanja Hibah/ <i>Grant Expenditures</i>	10 085 736,73	22 626 702,87
1.6 Belanja Bantuan Sosial/ <i>Social Aid Expenditures</i>	3 280 000,00	180 000,00
1.7 Belanja Bagi Hasil/ <i>Sharing Fund Expenditure</i>	-	0,00
1.8 Belanja Bantuan Keuangan/ <i>Financial Aids Expenditures</i>	1 900 000,00	49 668 366,70
1.9 Belanja Tidak Terduga/ <i>Unpredicted Expenditures</i>	253 680,00	20 656 260,52
<b>2. Belanja Modal/<i>Capital Expenditures</i></b>	<b>176 535 574,21</b>	<b>130 822 337,48</b>
2.1 Belanja Modal Tanah/ <i>Land Capital Expenditures</i>	6 213 614,70	0,00
2.2 Belanja Modal Peralatan dan Mesin/ <i>Machine Capital Expenditures</i>	26 622 358,75	22 349 325,14
2.3 Belanja Modal Gedung dan Bangunan/ <i>Building Capital Expenditures</i>	45 742 835,24	26 763 269,71
2.4 Belanja Modal Jalan, Irigasi dan Jaringan/ <i>Road, Irrigation and Network Capital Expenditures</i>	93 521 935,83	73 830 013,84
2.5 Belanja Modal Aset Tetap Lainnya/ <i>Other Fixed Asset Capital Expenditures</i>	4 434 829,70	7 879 728,79
2.6 Belanja Modal Konstruksi dalam Pengerjaan/ <i>Construcyion on Progress Capital Expenditures</i>	-	0,00
2.7 Belanja Modal Aset Lainnya/ <i>Other Asset Capital Expenditures</i>	-	0,00
<b>Jumlah/<i>Total</i></b>	<b>708 239 922,90</b>	<b>530 598 174,78</b>

Catatan/*notes* : \*Kondisi Desember 2020/*condition in December 2020*Sumber/*Source*: Badan Keuangan Daerah Kota Sungai Penuh/*Regional Financial Board of Sungai Penuh Municipality*

**Tabel**  
**Table** 2.4.3

**Jumlah Pengeluaran Uang Kartal melalui Bank Jambi menurut Bulan di Kota Sungai Penuh, 2020 (Juta Rupiah)**  
**Number of Kartal Money Issued by Jambi Bank by Month in Sungai Penuh Municipality, 2020 (Million Rupiahs)**

<b>Bulan</b> <b>Month</b>	<b>Debet</b> <b>Debit</b>	<b>Kredit</b> <b>Credit</b>	<b>Jumlah</b> <b>Total</b>
(1)	(2)	(3)	(4)
Januari/January	89 552	92 173	181 725
Februari/February	74 373	73 289	147 671
Maret/March	94 431	96 719	191 150
April/April	95 354	95 558	190 912
Mei/May	131 098	129 610	260 708
Juni/June	100 119	106 876	207 024
Juli/July	108 119	97 677	205 796
Agustus/August	137 537	131 766	269 303
September/September	116 717	130 208	246 925
Oktober/October	107 309	105 655	212 964
November/November	122 546	120 748	243 294
Desember/December	288 364	275 648	564 012

Sumber/Source: Bank Jambi Cabang Sungai Penuh/Jambi Bank Branch Sungai Penuh

**Tabel  
Table 2.4.4**

**Posisi Dana Investasi Bank Jambi cabang Sungai Penuh menurut Sektor Ekonomi di Kota Sungai Penuh, 2016 – 2020 (Juta Rupiah)**  
*Investment Position of Jambi Bank by Economic Sectors in Sungai Penuh Municipality, 2016 – 2020 (Million Rupiahs)*

Sektor Ekonomi Economic Sectors		2016	2017	2018	2019	2020
(1)		(2)	(3)	(4)	(5)	(6)
1.	Pertanian, Perburuhan, dan Sarana Pertanian	2 250	3 952	4 650	6 700	6 889
2.	Pertambangan dan Penggalian	0	0	0	0	0
3.	Perindustrian	1 040	555	2 145	3 050	3 534
4.	Listrik, Gas, dan Air Minum	0	0	0	0	0
5.	Konstruksi	1 523	3 342	6 608	7 125	15
6.	Perdagangan	13 560	28 509	24 553	24 941	29 355
7.	Perhubungan	0	203	0	0	0
8.	Jasa Dunia Usaha	784	2 941	2 920	2 551	2 791
9.	Jasa Sosial Masyarakat	3 074	4 057	5 600	16 733	5 620
10.	Lain-lain	339 282	508 171	644 732	736 409	837 565
<b>Kota Sungai Penuh</b>		<b>361 513</b>	<b>551 730</b>	<b>691 208</b>	<b>797 509</b>	<b>885 796</b>

Sumber/Source: Bank Jambi Cabang Sungai Penuh/Jambi Bank Branch Sungai Penuh

**Tabel**  
**Table** 2.4.5

**Jumlah Tabungan di Bank Jambi Cabang Sungai Penuh  
menurut Bulan di Kota Sungai Penuh, 2020 (Juta  
Rupiah)**  
**Number of Savings in Jambi Bank Branch Sungai Penuh  
by Month in Sungai Penuh Municipality, 2020 (Million  
Rupiahs)**

<b>Bulan</b> <b>Month</b>	<b>Jumlah Penabung</b> <b>Number of Savers</b>	<b>Saldo</b> <b>Balance</b>
(1)	(2)	(3)
Januari/January	27 522	120 435,17
Februari/February	26 784	111 051,73
Maret/March	24 950	104 745,44
April/April	24 608	116 289,29
Mei/May	24 516	125 603,41
Juni/June	24 719	119 091,51
Juli/July	24 492	127 241,10
Agustus/August	24 307	133 283,26
September/September	24 981	131 114,42
Oktober/October	24 730	125 186,79
November/November	24 557	136 836,97
Desember/December	24 890	169 917,10
<b>2020</b>	<b>3 010 560</b>	<b>1 520 796,18</b>
<b>2019</b>	<b>474 954</b>	<b>1 403 661,43</b>

Sumber/Source: Bank Jambi Cabang Sungai Penuh/Jambi Bank Branch Sungai Penuh



**Tabel  
Table 2.4.6**

**Posisi Dana Bank Jambi Cabang Sungai Penuh menurut  
Bulan di Kota Sungai Penuh, 2020 (Juta Rupiah)  
Fund Position in Jambi Bank Branch Sungai Penuh by Month  
in Sungai Penuh Municipality, 2020 (Million Rupiahs)**

<b>Bulan Month</b>	<b>Giro Giro</b>	<b>Deposito Deposit</b>	<b>Tabungan Saving</b>	<b>Jumlah Total</b>
(1)	(2)	(3)	(4)	(5)
Januari/January	286 486	378 412	120 435	785 333
Februari/February	266 509	255 524	111 052	633 085
Maret/March	282 233	540 935	104 745	927 913
April/April	271 130	512 652	116 289	900 071
Mei/May	305 657	463 256	125 603	894 516
Juni/June	402 704	380 296	119 092	902 092
Juli/July	357 065	452 974	127 241	937 280
Agustus/August	419 636	443 197	133 283	996 117
September/September	375 030	443 882	131 114	950 026
Oktober/October	386 639	445 797	125 187	957 622
November/November	370 511	448 284	136 837	955 632
Desember/December	155 736	480 994	169 917	806 647
<b>2020</b>	<b>3 879 336</b>	<b>5 246 203</b>	<b>1 520 796</b>	<b>10 646 334</b>
<b>2019</b>	<b>2 844 433</b>	<b>5 649 983</b>	<b>1 403 661</b>	<b>9 898 078</b>

Sumber/Source: Bank Jambi Cabang Sungai Penuh/Jambi Bank Branch Sungai Penuh

**Tabel**  
**Table** 2.4.7

**Jumlah Pengeluaran Uang Kartal melalui BNI Cabang Sungai Penuh menurut Bulan di Kota Sungai Penuh, 2020 (Juta Rupiah)**

**Number of Kartal Money Issued by BNI Branch Sungai Penuh by Month in Sungai Penuh Municipality, 2020 (Million Rupiah)**

Bulan Month	Debet Debit	Kredit Credit	Jumlah Total
(1)	(2)	(3)	(4)
Januari/January	...	...	...
Februari/February	...	...	...
Maret/March	...	...	...
April/April	...	...	...
Mei/May	...	...	...
Juni/June	...	...	...
Juli/July	...	...	...
Agustus/August	...	...	...
September/September	...	...	...
Oktober/October	...	...	...
November/November	...	...	...
Desember/December	...	...	...
<b>2020</b>			
<b>2019</b>	<b>3 481 629 406,68</b>	<b>3 358 426 390,65</b>	<b>6 840 055 797,34</b>

Sumber/Source: BNI Cabang Sungai Penuh/BNI Branch Sungai Penuh

**Tabel 2.4.8** **Posisi Dana Investasi BNI cabang Sungai Penuh menurut Sektor Ekonomi di Kota Sungai Penuh, 2020 (Juta Rupiah)**  
***Investment Position of BNI Branch Sungai Penuh by Economic Sectors in Sungai Penuh Municipality, 2020 (Million Rp)***

<b>Sektor Ekonomi</b> <b><i>Economic Sectors</i></b>	<b>2018</b>	<b>2019</b>	<b>2020</b>
(1)	(2)	(3)	(4)
Pertanian, Perburuhan, dan Sarana Pertanian	6 225,61	8 231,11	...
Pertambangan dan Penggalian	-	-	...
Perindustrian	5 755,96	5 713,54	...
Listrik, Gas, dan Air Minum	-	-	...
Konstruksi	739,10	470,97	...
Perdagangan	126 710,58	152 255,52	...
Perhubungan	-	-	...
Jasa Dunia Usaha	2 049,87	2 593,79	...
Jasa Sosial Masyarakat	2 826,16	2 556,07	...
Lain-lain	1 864,44	2 693,35	...
<b>Kota Sungai Penuh</b>	<b>146 171,73</b>	<b>174 514,35</b>	

Sumber/Source: BNI Cabang Sungai Penuh/*BNI Branch Sungai Penuh*

**Tabel**  
**Table 2.4.9**

**Jumlah Tabungan di BNI Cabang Sungai Penuh menurut Bulan di Kota Sungai Penuh, 2020**  
**Number of Savings in BNI Branch Sungai Penuh by Month in Sungai Penuh Municipality, 2020**

<b>Bulan</b> <b>Month</b>	<b>Jumlah Penabung Taplus</b> <b>Number of Taplus Savers</b>	<b>Saldo (Juta Rupiah)</b> <b>Balance (Million Rupiah)</b>
(1)	(2)	(3)
Januari/January	16 909	209 110,40
Februari/February	16 867	185 299,02
Maret/March	16 818	171 187,48
April/April	16 874	164 358,82
Mei/May	17 704	185 515,82
Juni/June	17 971	177 507,88
Juli/July	18 250	186 216,81
Agustus/August	18 498	183 041,39
September/September	18 910	178 571,16
Oktober/October	19 161	177 718,88
November/November	19 691	184 640,49
Desember/December	20 095	199 086,77
<b>2020</b>	<b>217 748</b>	<b>2 202 254,92</b>
<b>2019</b>	<b>223 738</b>	<b>2 088 495,82</b>

Lanjutan Tabel/Continued Table 2.4.9

<b>Bulan Month</b>	<b>Jumlah Penabung Taplus Bisnis Number of Business Taplus Savers</b>	<b>Saldo (Juta Rupiah) Balance (Million Rupiah)</b>
(1)	(2)	(3)
Januari/January	1 350	82 153,81
Februari/February	1 371	84 917,48
Maret/March	1 403	84 902,30
April/April	1 402	82 613,18
Mei/May	1 398	89 261,29
Juni/June	1 409	87 234,43
Juli/July	1 441	89 988,97
Agustus/August	1 478	89 888,22
September/September	1 511	90 101,62
Oktober/October	1 518	83 664,63
November/November	1 525	86 769,17
Desember/December	1 532	92 995,07
<b>2020</b>	<b>17 338</b>	<b>1 044 490,18</b>
<b>2019</b>	<b>16 428</b>	<b>960 581,14</b>

Lanjutan Tabel/Continued Table 2.4.9

<b>Bulan</b> <b>Month</b>	<b>Jumlah Penabung Total</b> <b>Number of Savers</b>	<b>Saldo (Juta Rupiah)</b> <b>Balance (Million Rupiah)</b>
(1)	(2)	(3)
Januari/January	70 392	351 266,21
Februari/February	70 400	326 388,99
Maret/March	70 355	308 010,65
April/April	71 412	298 660,13
Mei/May	76 605	333 863,28
Juni/June	76 933	321 491,07
Juli/July	77 305	333 327,72
Agustus/August	84 956	330 546,25
September/September	88 353	339 886,85
Oktober/October	89 152	354 704,10
November/November	89 969	346 768,91
Desember/December	91 035	357 959,69
<b>2020</b>	<b>956 867</b>	<b>4 002 873,86</b>
<b>2019</b>	<b>831 776</b>	<b>3 711 772,41</b>

Sumber/Source: BNI Cabang Sungai Penuh/BNI Branch Sungai Penuh

**Tabel 2.4.10** **Posisi Dana BNI Cabang Sungai Penuh menurut Bulan di Kota Sungai Penuh, 2020 (Juta Rupiah)**  
**Fund Position in BNI Branch Sungai Penuh by Month in Sungai Penuh Municipality, 2020 (Million Rupiah)**

<b>Bulan Month</b>	<b>Giro Giro</b>	<b>Deposito Deposit</b>	<b>Tabungan Saving</b>	<b>Jumlah Total</b>
(1)	(2)	(3)	(4)	(5)
Januari/January	22 212,06	111 610,64	351 266,26	485 088,96
Februari/February	17 783,97	108 698,82	326 388,99	452 871,78
Maret/March	14 088,63	119 464,54	308 010,65	441 563,83
April/April	13 890,72	138 768,19	298 660,13	451 319,04
Mei/May	10 966,56	139 675,37	333 863,28	484 505,20
Juni/June	10 737,06	139 742,55	321 491,07	471 970,68
Juli/July	16 461,21	121 437,20	333 327,72	471 970,68
Agustus/August	13 199,63	121 086,38	330 546,25	464 832,27
September/September	12 366,03	124 916,83	339 886,85	477 169,71
Oktober/October	11 045,18	123 403,58	354 704,10	489 152,87
November/November	19 531,20	121 894,65	346 768,91	488 194,76
Desember/December	34 798,28	115 121,89	357 959,69	507 879,86
<b>2020</b>	<b>197 080,52</b>	<b>1 485 820,64</b>	<b>4 002 873,91</b>	<b>5 685 775,08</b>
<b>2019</b>	<b>332 246,17</b>	<b>1 308 520,34</b>	<b>3 711 772,41</b>	<b>5 352 638,93</b>

Sumber/Source: BNI Cabang Sungai Penuh/BNI Branch Sungai Penuh

**Tabel 2.4.11** Jumlah BRI Unit dan Pegawai menurut Kecamatan di Kota Sungai Penuh, 2020  
**Number of BRI Unit and Employees by Subdistrict in Sungai Penuh Municipality, 2020**

Kecamatan Subdistrict	BRI Unit Branch	Pegawai Employees
(1)	(2)	(3)
Tanah Kampung	0	0
Kumun Debai	0	0
Sungai Penuh	1	20
Pondok Tinggi	1	17
Sungai Bungkal	1	72
Hampan Rawang	0	0
Pesisir Bukit	0	0
Koto Baru	0	0
<b>Kota Sungai Penuh</b>	<b>3</b>	<b>109</b>
<b>2019</b>	<b>3</b>	<b>109</b>

Sumber/Source: BRI Cabang Sungai Penuh/BRI Branch Sungai Penuh



**Tabel  
Table** 2.4.12

**Jumlah Pengeluaran Uang Kartal melalui BRI Cabang  
Sungai Penuh menurut Bulan di Kota Sungai Penuh, 2020  
(Juta Rupiah)**

**Number of Kartal Money Issued by BRI Branch Sungai Penuh  
by Month in Sungai Penuh Municipality, 2020 (Million  
Rupiah)**

<b>Bulan Month</b>	<b>Setoran Saving</b>	<b>Disposisi Disposition</b>	<b>Mutasi Mutation</b>
(1)	(2)	(3)	(4)
Januari/January	131 778	130 556	262 334
Februari/February	130 221	127 112	257 333
Maret/March	130 434	129 887	260 321
April/April	129 006	128 665	257 671
Mei/May	132 777	130 556	263 333
Juni/June	129 553	127 078	256 631
Juli/July	134 990	132 667	267 657
Agustus/August	131 233	129 668	260 901
September/September	133 556	131 098	264 654
Oktober/October	134 889	131 667	266 556
November/November	134 667	132 067	266 734
Desember/December	134 656	133 778	268 434
<b>2020</b>	<b>132 313</b>	<b>130 400</b>	<b>262 713</b>
<b>2019</b>	<b>130 018</b>	<b>127 306</b>	<b>257 323</b>

Sumber/Source: BRI Cabang Sungai Penuh/BRI Branch Sungai Penuh

**Tabel**  
**Table** 2.4.13

**Posisi Dana Investasi BRI cabang Sungai Penuh menurut Sektor Ekonomi di Kota Sungai Penuh, 2017-2020 (Juta Rupiah)**  
***Investment Position of BRI Branch Sungai Penuh by Economic Sectors in Sungai Penuh Municipality, 2017-2020 (Million Rp)***

Sektor Ekonomi <i>Economic Sectors</i>		2017	2018	2019	2020
(1)		(3)	(4)	(5)	(6)
1.	Pertanian, Perburuhan, dan Sarana Pertanian	765	973	1 235	1 347
2.	Pertambangan dan Penggalian	1 434	1 753	2 138	2 213
3.	Perindustrian	7 234	8 175	9 237	9 435
4.	Listrik, Gas, dan Air Minum	25	27	29	27
5.	Konstruksi	10	11	11	14
6.	Perdagangan	249 766	261 908	275 003	284 221
7.	Perhubungan	2 235	2 315	2 407	2 544
8.	Jasa Dunia Usaha	9 124	9 947	10 842	11 443
9.	Jasa Sosial Masyarakat	232	422	512	567
10.	Lain-lain	2 323	3 166	3 687	4 122
<b>Kota Sungai Penuh</b>		<b>273 148</b>	<b>288 697</b>	<b>305 101</b>	<b>315 933</b>

Sumber/Source: BRI Cabang Sungai Penuh/BRI Branch Sungai Penuh

**Tabel 2.4.14** Jumlah Tabungan di BRI Cabang Sungai Penuh menurut Bulan di Kota Sungai Penuh, 2020  
**Table 2.4.14** *Number of Savings in BRI Branch Sungai Penuh by Month in Sungai Penuh Municipality, 2020*

Bulan Month	Jumlah Penabung Taplus Number of Taplus Savers	Saldo (Juta Rupiah) Balance (Million Rupiah)
(1)	(2)	(3)
Januari/January	121 523	612 305
Februari/February	121 538	593 783
Maret/March	121 173	649 874
April/April	121 315	664 464
Mei/May	124 444	746 738
Juni/June	124 409	690 361
Juli/July	124 634	649 781
Agustus/August	124 625	667 187
September/September	126 145	680 590
Oktober/October	130 515	653 647
November/November	131 505	637 532
Desember/December	133 448	677 298
<b>2020</b>	<b>125 440</b>	<b>660 297</b>
<b>2019</b>	<b>111 414</b>	<b>612 692</b>

Sumber/Source: BRI Cabang Sungai Penuh/BRI Branch Sungai Penuh

**Tabel 2.4.15** **Posisi Dana BRI Cabang Sungai Penuh menurut Bulan di Kota Sungai Penuh, 2020 (Juta Rupiah)**  
**Fund Position in BRI Branch Sungai Penuh by Month in Sungai Penuh Municipality, 2020 (Million Rupiah)**

<b>Bulan Month</b>	<b>Giro Giro</b>	<b>Deposito Deposit</b>	<b>Tabungan Saving</b>	<b>Jumlah Total</b>
(1)	(2)	(3)	(4)	(5)
Januari/January	23 859	154 335	434 111	612 305
Februari/February	24 116	156 571	413 096	593 783
Maret/March	26 893	216 586	406 395	649 874
April/April	24 148	253 129	387 187	664 464
Mei/May	23 558	298 930	424 250	746 738
Juni/June	21 112	253 110	416 139	690 361
Juli/July	20 167	220 861	408 753	649 781
Agustus/August	20 561	220 949	425 677	667 187
September/September	25 654	214 516	440 420	680 590
Oktober/October	20 593	211 839	421 215	653 647
November/November	14 072	194 529	428 931	637 532
Desember/December	12 442	207 038	457 818	677 298
<b>2020</b>	<b>21 431</b>	<b>216 866</b>	<b>421 999</b>	<b>660 297</b>
<b>2019</b>	<b>26 430</b>	<b>189 132</b>	<b>397 130</b>	<b>612 692</b>

Sumber/Source: BRI Cabang Sungai Penuh/BRI Branch Sungai Penuh



# BAB 3

chapter

## PENDUDUK DAN KETENAGAKERJAAN POPULATION AND EMPLOYMENT

Jumlah Angkatan Kerja  
*Total of Economically Active*

**44 871 jiwa**

**100,42**

Rasio Jenis  
Kelamin  
*Population Sex  
Ratio*



Jumlah Penduduk 2020  
*Total Population  
2020*

**96 610 Jiwa**



**PENJELASAN TEKNIS**

**TECHNICAL NOTES**

1. Sumber utama data kependudukan adalah sensus penduduk yang dilaksanakan setiap sepuluh tahun sekali. Sensus penduduk telah dilaksanakan sebanyak enam kali sejak Indonesia merdeka, yaitu tahun 1961, 1971, 1980, 1990, 2000, dan 2010. Di dalam sensus penduduk, pencacahan dilakukan terhadap seluruh penduduk yang berdomisili di wilayah teritorial Indonesia termasuk warga negara asing kecuali anggota korps diplomatik negara sahabat beserta keluarganya. Metode pengumpulan data dalam sensus dilakukan dengan wawancara antara petugas sensus dengan responden dan juga melalui e-census. Pencatatan penduduk menggunakan konsep usual residence, yaitu konsep di mana penduduk biasa bertempat tinggal. Bagi penduduk yang bertempat tinggal tetap dicacah di mana mereka biasa tinggal, sedangkan untuk penduduk yang tidak bertempat tinggal tetap dicacah di tempat di mana mereka ditemukan petugas sensus pada malam 'Hari Sensus'. Termasuk penduduk yang tidak bertempat tinggal tetap adalah tuna wisma, awak kapal berbendera Indonesia, penghuni perahu/rumah apung, masyarakat terpencil/terasing,

1. *The main source of demographic data is population census, which is conducted every ten years. Population Census has been conducted six times since Indonesia's independence: 1961, 1971, 1980, 1990, 2000, and 2010. The population census enumerates all residents who domicile in the entire territory of Indonesia including foreign citizens except the diplomatic corps members and their families. The method of data collection in a population census involves interviewing respondents and conducting e-census. Enumeration of the population uses the concept of "usual residence", which is the concept of "places where people usually live". De jure was applied to the permanent residents, while de facto was applied to non-permanent residents. The permanent residents were enumerated in place where they normally live, the non-permanent residents were enumerated where they were found by the enumerators, on the night of 'Census Date'. The non permanent residents include homeless people, ship crew, boat people, remote area community, and internally displaced persons. Those who had permanent residence and had been travelling away from their home for six months or more were not*



dan pengungsi. Bagi mereka yang mempunyai tempat tinggal tetap dan sedang bepergian ke luar wilayah lebih dari enam bulan, tidak dicacah di tempat tinggalnya, tetapi dicacah di tempat tujuannya. Untuk tahun yang tidak dilaksanakan sensus penduduk, data kependudukan diperoleh dari hasil proyeksi penduduk. Proyeksi penduduk merupakan suatu perhitungan ilmiah yang didasarkan pada asumsi dari komponen-komponen perubahan penduduk, yaitu kelahiran, kematian, dan migrasi. Proyeksi penduduk Indonesia 2010–2035 menggunakan data dasar penduduk hasil SP2010.

*enumerated in their permanent place, but in the place where they were during the census.*

*For the periods where the population census is not conducted, population projection is done to estimate population during those years. The population projection is an estimate based on the demographic components, such as birth, death, and migration. Indonesia's 2010–2035 population projection used the 2010 Population Census as the base population.*

2. Penduduk Indonesia adalah semua orang yang berdomisili di wilayah teritorial Indonesia selama 6 bulan atau lebih dan atau mereka yang berdomisili kurang dari 6 bulan tetapi bertujuan menetap.
3. Laju pertumbuhan penduduk adalah angka yang menunjukkan persentase penambahan penduduk dalam jangka waktu tertentu.
4. Kepadatan penduduk adalah rasio banyaknya penduduk per kilometer persegi.

2. *The population of Indonesia are all residents of the entire territory of Indonesia who have stayed for six months or longer, and those who intended to stay more than six months even though their length of stay is less than six months.*
3. *The growth rate of population is the number that show percentage of population growth within a specified period.*
4. *Population density is ratio of population per square kilometer.*

5. Rasio jenis kelamin adalah perbandingan antara penduduk laki-laki dan penduduk perempuan pada suatu wilayah dan waktu tertentu. Biasanya dinyatakan dengan banyaknya penduduk laki-laki untuk 100 penduduk perempuan.
  6. Distribusi penduduk adalah pola persebaran penduduk di suatu wilayah, baik berdasarkan batas-batas geografis maupun berdasarkan batas-batas administrasi pemerintahan.
  7. Komposisi penduduk adalah pola persebaran penduduk menurut karakteristiknya, contoh: penduduk menurut kelompok umur, penduduk menurut jenis kelamin
  8. Rumah tangga adalah seseorang atau sekelompok orang yang mendiami sebagian atau seluruh bangunan fisik/sensus dan biasanya tinggal bersama serta pengelolaan makan dari satu dapur. Yang dimaksud makan dari satu dapur adalah jika pengurusan kebutuhan sehari-harinya dikelola bersama-sama menjadi satu.
  9. Anggota rumah tangga adalah semua orang yang biasanya bertempat tinggal di suatu rumah tangga, baik yang berada di rumah pada waktu pencacahan
5. *Sex ratio is the ratio of males population to females population in a given area and time, usually expressed as the number of males for every 100 females.*
  6. *Population distribution is the pattern of population distribution in an area, either by geographic boundaries or by government administrative boundaries.*
  7. *Population composition is the pattern of population distribution by its characteristics, example: population by age group, population by sex*
  8. *Household is an individual or group of people living in a physical/census building unit or part of it and usually commit on a common provision for food and other essentials of living. Common provision for food means one organising daily needs for all of household members.*
  9. *Household member are those who usually lives in a household regardless of their location at the time of enumeration.*

maupun yang sementara tidak ada.

- |   |   |
|---|---|
| <p>10. Rata-rata anggota rumah tangga adalah angka yang menunjukkan rata-rata jumlah anggota rumah tangga per rumah tangga.</p>   | <p>10. <i>Average household size is the average number of household members per household.</i></p>  |
| <p>11. Penduduk usia kerja adalah penduduk yang berumur 15 tahun ke atas.</p>   | <p>11. <i>Working age population is persons of 15 years and over.</i></p>   |
| <p>12. Angkatan kerja adalah penduduk usia kerja (15 tahun ke atas) yang bekerja, punya pekerjaan namun sementara tidak bekerja, dan pengangguran.</p>  | <p>12. <i>Labor force or economically active are persons of 15 years and over, who in the previous week were working, temporarily absent from work but having jobs, and unemployment.</i></p>   |
| <p>13. Bekerja adalah kegiatan ekonomi yang dilakukan oleh seseorang dengan maksud memperoleh atau membantu memperoleh pendapatan atau keuntungan dan lamanya bekerja paling sedikit 1 jam secara terus menerus dalam seminggu yang lalu (termasuk pekerja keluarga tanpa upah yang membantu dalam suatu usaha/kegiatan ekonomi).</p> | <p>13. <i>Working is economic activity conducted by a person and intended to earn income by doing work or helping to do work at least one hour continuously during the reference week (including unpaid family worker/s for any economic activity).</i></p> |
| <p>14. Jumlah jam kerja seluruhnya adalah jumlah jam kerja yang digunakan untuk bekerja (tidak termasuk jam kerja istirahat resmi dan jam kerja yang digunakan untuk hal-hal di luar pekerjaan).</p>  | <p>14. <i>Unemployment Total working hours is the total hours spent by an employee to perform all jobs (excluding the time used for other activities which are not classified as work).</i></p>   |
| <p>15. Lapangan usaha adalah bidang kegiatan dari pekerjaan/tempat</p>  | <p>15. <i>Industry is field of a person's activity or establishment. The classification</i></p>   |

bekerja di mana seseorang bekerja. Klasifikasi lapangan usaha mengikuti Klasifikasi Baku Lapangan Usaha Indonesia (KBLI) dalam 1 digit.

*of industries follows the Indonesia Standard Industrial Classification (KBLI) in one digit.*

- |  |  |
|--|--|
| <p>16. Status pekerjaan adalah kedudukan seseorang dalam unit usaha/kegiatan dalam melakukan pekerjaan.</p>  | <p>16. <i>Employment status is the status of a person at his place of work or establishment where he was employed.</i></p>   |
| <p>17. Berusaha sendiri tanpa dibantu orang lain adalah bekerja atau berusaha dengan menanggung risiko secara ekonomis, yaitu dengan tidak kembalinya ongkos produksi yang telah dikeluarkan dalam rangka usahanya tersebut, serta tidak menggunakan pekerja dibayar maupun pekerja tak dibayar, termasuk yang sifat pekerjaannya memerlukan teknologi atau keahlian khusus.</p> | <p>17. <i>Own-account worker is a person who works at his own risk without assisted by paid per mount worker or unpaid worker include technical job or skill job.</i></p>  |
| <p>18. Berusaha dibantu buruh tidak tetap/buruh tidak dibayar adalah bekerja atau berusaha atas risiko sendiri, dan menggunakan buruh/pekerja tak dibayar dan atau buruh/pekerja tidak tetap.</p>  | <p>18. <i>Employer assisted by temporary workers/unpaid worker is a person who works at his own risk and assisted by temporary worker/unpaid worker.</i></p>               |
| <p>19. Berusaha dibantu buruh tetap/buruh dibayar adalah berusaha atas risiko sendiri dan mempekerjakan paling sedikit satu orang buruh/pekerja tetap yang dibayar.</p>  | <p>19. <i>Employer assisted by permanent workers/paid workers is a person who does hisbusiness at her/his own risk at least one assisted by paid permanent worker.</i></p> |
| <p>20. Buruh/karyawan/pegawai adalah seseorang yang bekerja</p>  | <p>20. <i>Employee is a person who work permanently for other people or</i></p>  |

pada orang lain atau instansi/kantor/perusahaan secara tetap dengan menerima upah/gaji baik berupa uang maupun barang. Buruh yang tidak mempunyai majikan tetap, tidak digolongkan sebagai buruh/karyawan, tetapi sebagai pekerja bebas. Seseorang dianggap memiliki majikan tetap jika memiliki 1 (satu) majikan (orang/rumah tangga) yang sama dalam sebulan terakhir, khusus pada sektor bangunan batasannya tiga bulan. Apabila majikannya instansi/lembaga, boleh lebih dari satu.

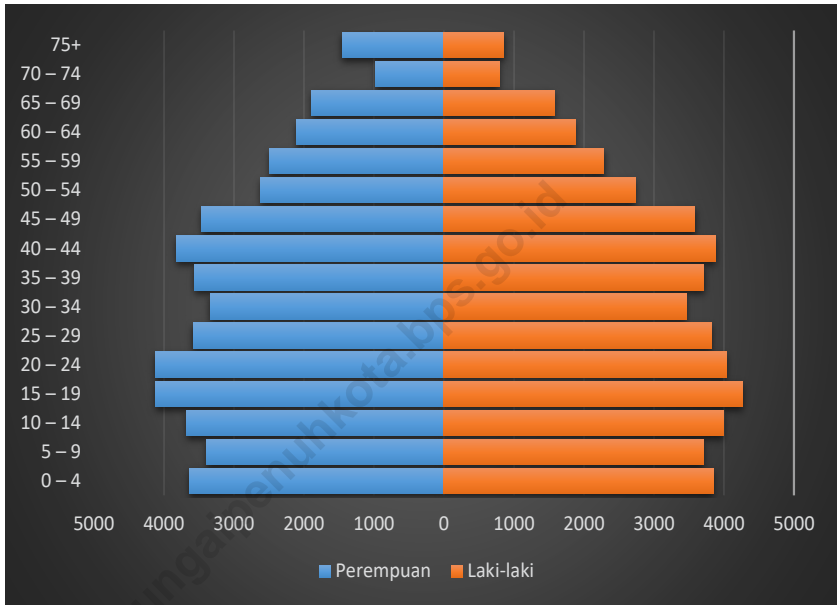
21. Pekerja bebas adalah seseorang yang bekerja pada orang lain/majikan/institusi yang tidak tetap (lebih dari 1 majikan dalam sebulan terakhir) di usaha pertanian baik berupa usaha rumah tangga maupun bukan usaha rumah tangga, ataupun di nonpertanian atas dasar balas jasa dengan menerima upah atau imbalan baik berupa uang maupun barang, dan baik dengan sistem pembayaran harian maupun borongan
22. Pekerja tak dibayar adalah seseorang yang bekerja membantu usaha untuk memperoleh penghasilan/keuntungan yang dilakukan oleh salah seorang anggota rumah tangga atau bukan anggota rumah tangga tanpa mendapat upah/gajibaik berupa uang maupun barang.

*institution/office/ company and gains some money/cash or goods as wage/salary. Labor who have no permanent employer is not categorized as a laborer/ worker/ employee but casual worker. A laborers in general is considered to have a permanent employer if he has the same employer during the past month, particularly for building construction sector is 3 months. If the employer is an institution, more than 1 (one) employer is allowed.*

21. *Casual employee is a person who doesnotworkpermanentlyforother people/employer/ institution(more than 1 employer during the last 1 month) in agricultural sector, either home industry or not home industry, or in non-agricultural sector based on remuneration paid with money or goods, and based on daily or contact payment system.*
22. *Unpaid worker is a person who intended to work without pa,y either with money or good, in an establishment run by other members of the family, relative or neighbour.*

**Gambar** 3.1  
**Figures**

**Piramida Penduduk Kota Sungai Penuh, 2020**  
**Population Pyramid Sungai Penuh Municipality, 2020**



Sumber/Source: Badan Pusat Statistik Kota Sungai Penuh/BPS-Statistics of Sungai Penuh Municipality

### 3.1 PENDUDUK POPULATION

**Tabel** 3.1.1 **Penduduk, Laju Pertumbuhan Penduduk per Tahun, Distribusi Persentase Penduduk, Kepadatan Penduduk, Rasio Jenis Kelamin Penduduk Menurut Kecamatan di Kota Sungai Penuh, 2020**  
*Population, Annual Population Growth Rate, Percentage Distribution of Population, Population Density, and Population Sex Ratio by Subdistrict in Sungai Penuh Municipality, 2020*

Kecamatan Subdistrict	Penduduk Population	Laju Pertumbuhan Penduduk per Tahun 2019–2020 Annual Population Growth Rate (%) 2019–2020
(1)	(2)	(3)
Tanah Kampung	10 797	2,51
Kumun Debai	10 128	1,83
Sungai Penuh	10 372	0,60
Pondok Tinggi	18 516	1,60
Sungai Bungkal	11 055	1,39
Hampan Rawang	14 898	1,54
Pesisir Bukit	11 745	1,62
Koto Baru	9 099	1,60
<b>Kota Sungai Penuh</b>	<b>96 610</b>	<b>1,58</b>
Hasil Registrasi/Registration Result	...	...

Lanjutan Tabel/*Continued Table 3.1.1*

Kecamatan <i>Subdistrict</i>	Persentase Penduduk <i>Percentage of Total Population</i>	Kepadatan Penduduk per km <sup>2</sup> <i>Population Density per sq.km</i>
(1)	(7)	(8)
Tanah Kampung	11,18%	981,55
Kumun Debai	10,48%	71,32
Sungai Penuh	10,74%	3096,12
Pondok Tinggi	19,17%	203,58
Sungai Bungkal	11,44%	99,64
Hampan Rawang	15,42%	1226,17
Pesisir Bukit	12,16%	603,55
Koto Baru	9,42%	5548,17
<b>Kota Sungai Penuh</b>	<b>100%</b>	<b>246,77</b>
Hasil Registrasi/ <i>Registration Result</i>	...	...



Lanjutan Tabel/*Continued Table 3.1.1*

Kecamatan Subdistrict	Rasio Jenis Kelamin Population Sex Ratio
(1)	(11)
Tanah Kampung	101,0
Kumun Debai	101,8
Sungai Penuh	100,1
Pondok Tinggi	100,5
Sungai Bungkal	104,0
Hampan Rawang	100,1
Pesisir Bukit	96,5
Koto Baru	99,9
<b>Kota Sungai Penuh</b>	<b>100,42</b>
Hasil Registrasi/ <i>Registration Result</i>	...

Sumber/*Source*: Dinas Kependudukan dan Pencatatan Sipil Kabupaten/Kota Sungai Penuh/*Population and Civil Registration Agency Sungai Penuh*

**Tabel**  
**Table** 3.1.2

**Jumlah Penduduk Menurut Kelompok Umur dan Jenis Kelamin di Kota Sungai Penuh, 2020**  
*Population by Age Group and Sex in Sungai Penuh Municipality, 2020*

Kelompok Umur <i>Age Group</i>	Jenis Kelamin <i>Sex</i>		Jumlah <i>Total</i>	Rasio Jenis Kelamin <i>Sex Ratio</i>
	Laki-laki <i>Male</i>	Perempuan <i>Female</i>		
(1)	(2)	(3)	(4)	(5)
0 – 4	3 847	3 630	7 477	105,98
5 – 9	3 703	3 389	7 092	109,27
10 – 14	3 995	3 672	7 667	108,80
15 – 19	4 260	4 114	8 374	103,55
20 – 24	4 030	4 119	8 149	97,84
25 – 29	3 823	3 582	7 405	106,73
30 – 34	3 459	3 337	6 796	103,66
35 – 39	3 710	3 561	7 271	104,18
40 – 44	3 874	3 816	7 690	101,52
45 – 49	3 581	3 457	7 038	103,59
50 – 54	2 735	2 619	5 354	104,43
55 – 59	2 285	2 486	4 771	91,91
60 – 64	1 879	2 104	3 983	89,31
65 – 69	1 580	1 893	3 473	83,47
70 – 74	791	974	1 765	81,21
75+	854	1 451	2 305	58,86
<b>Kota Sungai Penuh</b>	<b>48 406</b>	<b>48 204</b>	<b>96 610</b>	<b>100,42</b>
<b>2019</b>	<b>45 101</b>	<b>45 809</b>	<b>90 910</b>	<b>98,45</b>
<b>2018</b>	<b>44 618</b>	<b>45 326</b>	<b>89 944</b>	<b>98,44</b>

Sumber/Source: Badan Pusat Statistik Kota Sungai Penuh/BPS-Statistics of Sungai Penuh Municipality

### 3.2 KETENAGAKERJAAN EMPLOYMENT

**Tabel 3.2.1** Jumlah Penduduk Berumur 15 Tahun Keatas Menurut Jenis Kegiatan Selama Seminggu yang Lalu dan Jenis Kelamin di Kota Sungai Penuh, 2020  
*Population Aged 15 Years and Over by Type of Activity During The Previous Week and Sex in Sungai Penuh Municipality, 2020*

Kegiatan Utama <i>Main Activity</i>	Jenis Kelamin/Sex		Jumlah <i>Total</i>
	Laki-Laki <i>Male</i>	Perempuan <i>Female</i>	
(1)	(2)	(3)	(4)
<b>Angkatan Kerja</b> <i>Economically Active</i>	<b>27 092</b>	<b>17 779</b>	<b>44 871</b>
Bekerja/ <i>Working</i>	25 450	16 927	42 377
Pengangguran Terbuka <i>Unemployment</i>	1 642	852	2 494
<b>Bukan Angkatan Kerja</b> <i>Economically Inactive</i>	<b>5 991</b>	<b>17 133</b>	<b>23 124</b>
Sekolah/ <i>Attending School</i>	2 947	3 383	6 330
Mengurus Rumah Tangga <i>Housekeeping</i>	636	12 318	12 954
Lainnya/ <i>Others</i>	2 408	1 432	3 840
<b>Jumlah/Total</b>	<b>33 083</b>	<b>34 912</b>	<b>67 995</b>

Sumber/Source: BPS, Survei Angkatan Kerja Nasional (Sakernas) Agustus/BPS-Statistics Indonesia, August National Labor Force Survey

**Tabel**  
**Table** 3.2.2

**Penduduk Berumur 15 Tahun ke Atas Menurut Pendidikan Tertinggi yang Ditamatkan dan Jenis Kegiatan Selama Seminggu yang Lalu di Kota Sungai Penuh, 2020**  
*Population 15 Years of Age and Over by Educational Attainment and Type of Activity During the Previous Week in Sungai Penuh Municipality, 2020*

Pendidikan Tertinggi yang Ditamatkan <sup>1</sup> Educational Attainment <sup>1</sup>	Angkatan Kerja/Economically Active			Persentase Bekerja terhadap Angkatan Kerja Percentage of Working to Economically Active
	Bekerja Working	Pengangguran <sup>2</sup> Unemployment <sup>2</sup>	Jumlah Angkatan Kerja Total of Economically Active	
(1)	(2)	(3)	(4)	(5)
0	10 359	516	10 875	95,26
1	7 358	96	7 454	98,71
2	13 961	975	14 936	93,47
3	10 699	907	11 606	92,19
<b>Jumlah/Total</b>	42 377	2 494	44 871	94,44

Lanjutan Tabel/*Continued Table 3.2.2*

<b>Pendidikan Tertinggi yang Ditamatkan <sup>1</sup></b> <i>Educational Attainment <sup>1</sup></i>	<b>Bukan Angkatan Kerja</b> <i>Not Economically Active</i>	<b>Jumlah Total</b>	<b>Persentase Angkatan Kerja terhadap Penduduk Usia Kerja</b> <i>Percentage of Economically Active to Working Age Population</i>
(1)	(6)	(7)	(8)
0	...	...	...
1	...	...	...
2	...	...	...
3	...	...	...
<b>Jumlah/Total</b>	23 124	67 995	65,99%

- Catatan/Note:
- <sup>1</sup> 0. ≤ Sekolah Dasar (SD)/≤ *Primary School*
  1. Sekolah Menengah Pertama/*Junior High School*
  2. Sekolah Menengah Atas/*Senior High School*
  3. Perguruan Tinggi/*Collage*
  - <sup>2</sup> 1. Mencari pekerjaan/*Looking for work*
  2. Mempersiapkan usaha/*Establishing a new business/firm*
  3. Merasa tidak mungkin mendapat pekerjaan/*Hopeless of job*
  4. Sudah punya pekerjaan tetapi belum mulai bekerja/*Have a job in future start*

Sumber/Source: BPS, Survei Angkatan Kerja Nasional (Sakernas) Agustus/BPS-Statistics Indonesia, August National Labor Force Survey

**Tabel**  
**Table** 3.2.3

**Penduduk yang Bekerja Selama Seminggu yang Lalu Menurut Lapangan Usaha dan Jenis Kelamin di Kota Sungai Penuh, Agustus 2020**  
*Population who Worked During The Previous Week by Main Industry and Sex in Sungai Penuh Municipality, August 2020*

Lapangan Pekerjaan <i>Main Industry</i>	Jenis Kelamin <i>Sex</i>		Jumlah <i>Total</i>
	Laki-laki <i>Male</i>	Perempuan <i>Female</i>	
(1)	(2)	(3)	(4)
Pertanian <i>Agriculture</i>	5 940	3 488	9 428
Manufaktur	4 329	1 035	5 364
Jasa	15 181	12 404	27 585
<b>Jumlah/Total</b>	<b>25 450</b>	<b>16 927</b>	<b>42 377</b>

Sumber/Source: Survei Angkatan Kerja Nasional Agustus/August National Labor Force Survey

**Tabel**  
**Table** 3.2.4**Penduduk Berumur 15 Tahun Ke Atas yang Bekerja Selama Seminggu yang Lalu Menurut Status Pekerjaan Utama dan Jenis Kelamin di Kota Sungai Penuh, 2020**  
**Population 15 Years of Age and Over who Worked During The Previous Week by Main Employment Status and Sex in Sungai Penuh Municipality, 2020**

<b>Status Pekerjaan Utama</b> <b>Main Employment Status</b>	<b>Laki-Laki</b> <b>Male</b>	<b>Perempuan</b> <b>Female</b>	<b>Jumlah</b> <b>Total</b>
(1)	(2)	(3)	(4)
Berusaha sendiri <i>Own account worker</i>	6 025	3 829	9 854
Berusaha dibantu buruh tidak tetap/buruh tidak dibayar <i>Employer assisted by temporary worker/unpaid worker</i>	4 484	1 860	6 344
Berusaha dibantu buruh tetap/buruh dibayar <i>Employer assisted by permanent worker/paid worker</i>	1 753	423	2 176
Buruh/Karyawan/Pegawai/ <i>Employee</i>	8 873	6 250	15 123
Pekerja bebas <i>Casual worker</i>	3 049	1 338	4 387
Pekerja keluarga/tak dibayar <i>Family worker/unpaid worker</i>	1 266	3 227	4 493
<b>Jumlah/Total</b>	<b>25 450</b>	<b>16 927</b>	<b>42 377</b>

Sumber/Source: BPS, Survei Angkatan Kerja Nasional (Sakernas) Agustus/BPS-Statistics Indonesia, August National Labor Force Survey

# BAB 4

chapter

## SOSIAL DAN KESEJAHTERAAN RAKYAT

### SOCIAL AND WELFARE

6 SMA  
Senior High Schools

38 TK  
Kindergarten

12 Puskesmas  
Public Health Center

3 Rumah Sakit  
Hospital







**PENJELASAN TEKNIS**

1. Tidak/belum pernah sekolah adalah mereka yang tidak pernah atau belum pernah terdaftar dan tidak pernah atau belum pernah aktif mengikuti pendidikan di suatu jenjang pendidikan formal. Termasuk juga yang tamat/belum tamat taman kanak-kanak tetapi tidak melanjutkan ke sekolah dasar.
2. Masih bersekolah adalah mereka yang terdaftar dan aktif mengikuti pendidikan formal dan nonformal (Paket A, B, atau C), baik pendidikan dasar, menengah maupun pendidikan tinggi. Bagi mahasiswa yang sedang cuti dianggap masih bersekolah.
3. Tidak bersekolah lagi adalah mereka yang pernah terdaftar dan aktif mengikuti pendidikan di suatu jenjang pendidikan formal dan nonformal (Paket A, B, atau C), tetapi pada saat pencacahan tidak lagi terdaftar dan tidak aktif mengikuti pendidikan.
4. Tamat sekolah adalah menyelesaikan pelajaran yang ditandai dengan lulus ujian akhir pada kelas atau tingkat terakhir suatu jenjang pendidikan di sekolah negeri maupun swasta dengan mendapatkan tanda tamat belajar/ijazah. Seseorang yang belum mengikuti pelajaran

**TECHNICAL NOTES**

1. *Not/never attending school is someone who has never attended or never been registered in a formal education, such as primary, secondary, and tertiary education. Those who just completed kindergarten are considered as never attended school.*
2. *Attending school is someone who is currently attending primary, secondary, or tertiary education, including package A, package B, or package C. College student who postpones his/her study is considered as attending school.*
3. *Not attending school anymore is someone who had enrolled and participated in formal and non-formal education in the past including package A, package B, or package C, but currently does not attend school.*
4. *Completed particular level of education is someone who has completed particular level of education in private or public school and accepting graduation certificate. Someone who has never attended the highest grade but passed the final exam is considered as completed particular level of education.*

pada kelas tertinggi tetapi telah mengikuti ujian akhir dan lulus dianggap tamat sekolah.

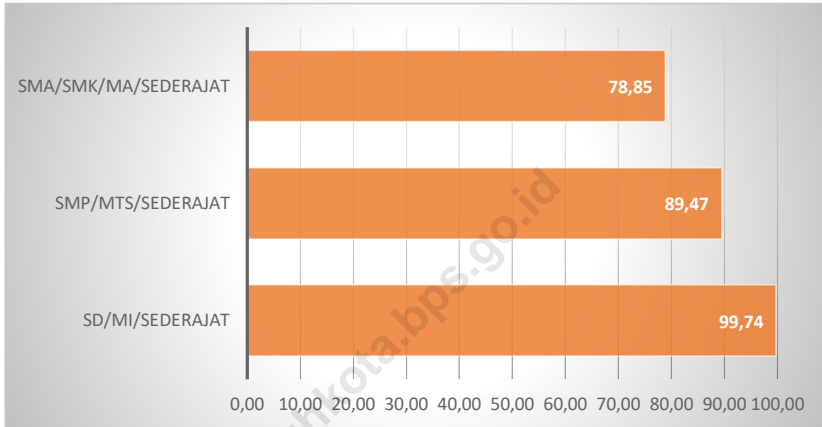
5. Rumah Sakit adalah tempat pemeriksaan dan perawatan kesehatan, biasanya berada di bawah pengawasan dokter/tenaga medis, yang melayani penderita yang sakit untuk berobat rawat jalan atau rawat inap.
  6. Puskesmas (Pusat Kesehatan Masyarakat) adalah unit pelaksana teknis dinas kesehatan kabupaten/kota yang mempunyai fungsi utama sebagai penyelenggara pelayanan kesehatan tingkat pertama. Wilayah kerja puskesmas maksimal adalah satu kecamatan dan untuk dapat menjangkau wilayah kerjanya, puskesmas mempunyai jaringan pelayanan yang meliputi unit Puskesmas Pembantu (Pustu), unit Puskesmas Keliling (Puskel), dan unit bidan desa/komunitas (Peraturan Menteri Kesehatan RI No. 75 Tahun 2014 Tentang Pusat Kesehatan Masyarakat).
  7. Imunisasi adalah memasukkan kuman atau racun penyakit tertentu yang sudah dilemahkan (vaksin) ke dalam tubuh dengan cara disuntik atau diminum (diteteskan dalam mulut) dengan maksud agar terjadi kekebalan tubuh terhadap penyakit tersebut.
5. *Hospital is a place for health check, usually controlled/supervised by doctors/medical personnel to serve the ill patients to get outpatient or inpatient treatment services.*
  6. *Public Health Center is technical implementation unit of regency health department that have the primary function as a first-level health care providers. The working area standard of public health center is one district and to reach their working areas, public health centers have a service network covering subsidiary of public health center, mobile public health center units, and midwife units (Regulation of the Minister of Health of Indonesia Number 75 Year 2014 about Public Health Center).*
  7. *Immunization is putting enervated microbe of a certain disease into human body by injection or drinking (dropping into mouth) to make the body immune to that disease.*

8. BCG (*Bacillus Calmette Guerin*) merupakan vaksinasi untuk mencegah penyakit TBC, diberikan pada bayi baru lahir atau anak, dengan suntikan pada kulit pangkal lengan atas. Bekas suntikan kemudian akan membentuk tonjolan kecil jaringan parut pada kulit lengan atas. Suntikan BCG diberikan kepada anak sebanyak 1 kali.
  9. DPT (*Difteri, Pertusis, Tetanus*) merupakan vaksin untuk mencegah penyakit Difteri, Pertusis, dan Tetanus yang diberikan pada bayi berumur 3 bulan ke atas, dengan suntikan pada paha, diulang 1 bulan dan 2 bulan kemudian, sehingga suntikan imunisasi DPT lengkap pada balita berjumlah 3 kali (kadang-kadang selang waktu antar suntikan bisa lebih dari 1 bulan).
  10. Peristiwa tindak pidana yang dilaporkan ialah setiap peristiwa yang diterima kepolisian dari laporan masyarakat, atau peristiwa dimana pelakunya tertangkap tangan oleh kepolisian.
  11. Jumlah tindak pidana menggambarkan jumlah kasus tindak pidana yang terjadi pada kurun waktu tertentu.
8. *BCG (*Bacillus Calmette Guerin*) is a vaccine to prevent TBC disease, given to newborns or children, by injection at the base of the skin of the upper arm. Injection site will form little bumps of scar tissue in the skin of the upper arm. BCG injections given to children 1 times.*
  9. *DPT (*Diphtheria, Pertussis, Tetanus*) is a vaccine to prevent the diphtheria, pertussis, and tetanus disease, given to infants aged 3 months and above, with a shot in the thigh, repeated one month and two months later, so that the complete DPT immunization shots at toddler totaling 3 times (sometimes the time interval between injections can be more than 1 month).*
  10. *Reported crime incidence includes all criminal cases reported and received by police office, and all crimes caught by police.*
  11. *Crime total refers to the number of criminal cases occurring during a given period.*

12. Untuk mengukur kemiskinan, BPS menggunakan konsep kemampuan memenuhi kebutuhan dasar (basic needs approach). Dengan pendekatan ini, kemiskinan dipandang sebagai ketidakmampuan dari sisi ekonomi untuk memenuhi kebutuhan dasar makanan dan bukan makanan yang diukur dari sisi pengeluaran. Metode yang digunakan adalah menghitung Garis Kemiskinan (GK), yang terdiri dari dua komponen yaitu Garis Kemiskinan Makanan (GKM) dan Garis Kemiskinan Non-Makanan (GKNM). Penghitungan Garis Kemiskinan dilakukan secara terpisah untuk daerah perkotaan dan perdesaan.
  13. Penduduk miskin adalah penduduk yang memiliki rata-rata pengeluaran per kapita per bulan di bawah Garis Kemiskinan.
12. *To measure poverty, BPS-Statistics Indonesia has used the concept of basic needs approach. Therefore, poverty is viewed as economic inability to fulfill food and non-food basic needs which are measured by consumption/expenditure. The method used is calculating poverty line, which consists of two components that are Food Poverty Line (FPL) and Non-Food Poverty Line (NFPL). The poverty line was calculated separately for urban and rural areas.*
  13. *A person whose expenditure per capita per month is below the poverty line is considered to be poor.*

**Gambar** 4.1  
**Figures**

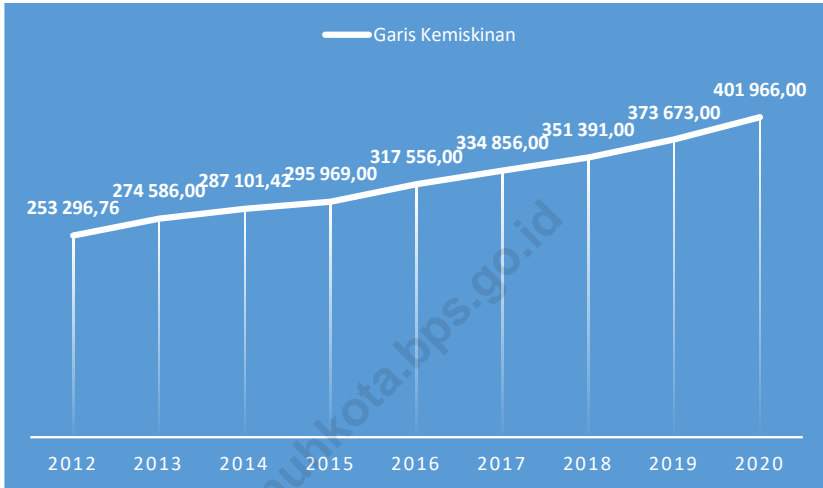
**Angka Partisipasi Murni (APM) menurut Jenjang Pendidikan di Kota Sungai Penuh, 2020**  
**Net Enrolment Rate by Educational Level in Sungai Penuh Municipality, 2020**



Sumber/Source: BPS, Survei Sosial Ekonomi Nasional (Susenas)/BPS-Statistics Indonesia, National Socioeconomic Survey

**Gambar** 4.2  
**Figures**

**Garis Kemiskinan di Kota Sungai Penuh (Rupiah), 2012-2020**  
**Poverty Line in Sungai Penuh Municipality (Rupiah), 2012-2020**



Sumber/Source: BPS, Survei Sosial Ekonomi Nasional Maret/BPS-Statistics Indonesia, March National Socioeconomic Survey

#### 4.1 PENDIDIKAN EDUCATION

**Tabel 4.1.1** Angka Partisipasi Murni (APM) dan Angka Partisipasi kasar (APK) Menurut Jenjang Pendidikan di Kota Sungai Penuh, 2019 dan 2020  
*Net Enrolment Rate and Gross Enrolment Rate by Educational Level in Sungai Penuh Municipality, 2019 and 2020*

Jenjang Pendidikan Educational Level	Angka Partisipasi Murni (APM) Net Participation Rates		Angka Partisipasi Kasar (APK) Gross Participation Rates	
	2019	2020	2019	2020
(1)	(2)	(3)	(4)	(5)
SD/MI/Sederajat Primary School	99,74	99,74	110,18	108,56
SMP/MTs/Sederajat Lower Secondary School	89,35	89,47	89,93	92,64
SMA/SMK/MA/Sederajat Upper Secondary School	78,42	78,85	88,04	90,88

Sumber/Source: BPS, Survei Sosial Ekonomi Nasional (Susenas)/BPS-Statistics Indonesia, National Socioeconomic Survey



**Tabel**  
**Table** 4.1.2**Jumlah Sekolah, Guru, dan Murid Taman Kanak-Kanak (TK) di Bawah Kementerian Pendidikan dan Kebudayaan Menurut Kecamatan di Kota Sungai Penuh, 2019/2020 dan 2020/2021****Number of Schools, Teachers, and Pupils in Kindergarten Under The Ministry of Education and Culture by Subdistrict in Sungai Penuh Municipality, 2019/2020 and 2020/2021**

Kecamatan Subdistrict	Sekolah/Schools					
	Negeri/Public		Swasta/Private		Jumlah/Total	
	2019/2020	2020/2021	2019/2020	2020/2021	2019/2020	2020/2021
(1)	(2)	(3)	(4)	(5)	(6)	(7)
Tanah Kampung	1	1	1	1	2	2
Kumun Debai	1	1	2	2	3	3
Sungai Penuh	...	1	5	4	5	5
Pondok Tinggi	...	-	8	8	8	8
Sungai Bungkal	1	1	4	4	5	5
Hampanan Rawang	1	1	6	6	7	7
Pesisir Bukit	1	1	2	2	3	3
Koto Baru	...	-	5	5	5	5
<b>Kota Sungai Penuh</b>	<b>5</b>	<b>6</b>	<b>33</b>	<b>32</b>	<b>38</b>	<b>38</b>

Lanjutan Tabel/*Continued Table* 4.1.2

Kecamatan Subdistrict	Guru <sup>1</sup> /Teachers <sup>1</sup>					
	Negeri/ <i>Public</i>		Swasta/ <i>Private</i>		Jumlah/ <i>Total</i>	
	2019/2020	2020/2021	2019/2020	2020/2021	2019/2020	2020/2021
(1)	(8)	(9)	(10)	(11)	(12)	(13)
Tanah Kampung	5	5	3	3	8	8
Kumun Debai	3	2	5	7	8	9
Sungai Penuh	...	6	34	28	34	34
Pondok Tinggi	...	-	36	35	36	35
Sungai Bungkal	4	4	30	30	34	34
Hampanan Rawang	6	5	18	19	24	24
Pesisir Bukit	11	10	7	6	18	16
Koto Baru	...	-	20	20	20	20
<b>Kota Sungai Penuh</b>	<b>29</b>	<b>32</b>	<b>153</b>	<b>148</b>	<b>182</b>	<b>180</b>

Lanjutan Tabel/*Continued Table 4.1.2*

Kecamatan Subdistrict	Murid/Pupils					
	Negeri/Public		Swasta/Private		Jumlah/Total	
	2019/2020	2020/2021	2019/2020	2020/2021	2019/2020	2020/2021
(1)	(14)	(15)	(16)	(17)	(18)	(19)
Tanah Kampung	43	52	41	22	84	74
Kumun Debai	21	30	61	58	82	88
Sungai Penuh	...	57	375	243	375	300
Pondok Tinggi	...	-	320	295	320	295
Sungai Bungkal	24	31	288	229	312	260
Hamparan Rawang	30	32	212	190	242	222
Pesisir Bukit	108	89	89	68	197	157
Koto Baru	...	-	204	230	204	230
<b>Kota Sungai Penuh</b>	<b>226</b>	<b>291</b>	<b>1 590</b>	<b>1 335</b>	<b>1 816</b>	<b>1 626</b>

Catatan/Note: <sup>1</sup> Jumlah guru termasuk kepala sekolah dan guru/*The total of teachers including headmaster and teacher*

Sumber/Source: Kementerian Pendidikan dan Kebudayaan, Data Semester Ganjil/*Ministry of Educations and Culture, Odd Semester Data*

**Tabel**  
**Table** 4.1.3

**Jumlah Sekolah, Guru, dan Murid Raudatul Athfal (RA) di Bawah Kementerian Agama Menurut Kecamatan di Kota Sungai Penuh, 2019/2020 dan 2020/2021**  
**Number of Schools, Teachers, and Pupils in Raudatul Athfal (RA) Under The Ministry of Religious Affairs by Subdistrict in Sungai Penuh Municipality, 2019/2020 and 2020/2021**

Kecamatan Subdistrict	Sekolah/Schools		Guru/Teachers		Murid/Pupils	
	2019/2020	2020/2021	2019/2020	2020/2021	2019/2020	2020/2021
(1)	(2)	(3)	(4)	(5)	(6)	(7)
Tanah Kampung	1	2	4		50	
Kumun Debai	5	5	20		255	
Sungai Penuh	1	-	3		47	
Pondok Tinggi	-	-	-		-	
Sungai Bungkal	-	-	-		-	
Hampan Rawang	3	3	12		109	
Pesisir Bukit	4	3	23		259	
Koto Baru	2	3	14		159	
<b>Kota Sungai Penuh</b>	<b>16</b>	<b>16</b>	<b>76</b>		<b>879</b>	

Sumber/Source: Kementerian Agama, EMIS, data semester ganjil laporan sampai dengan 15 Maret 2020/ Ministry of Religious Affairs, EMIS, odd semester report data up to March 15th, 2020

**Tabel**  
**Table** 4.1.4

**Jumlah Sekolah, Guru, dan Murid Sekolah Dasar (SD) di Bawah Kementerian Pendidikan dan Kebudayaan Menurut Kecamatan di Kota Sungai Penuh, 2019/2020 dan 2020/2021**  
**Number of Schools, Teachers, and Pupils in Primary Schools Under The Ministry of Education and Culture by Subdistrict in Sungai Penuh Municipality, 2019/2020 and 2020/2021**

Kecamatan Subdistrict	Sekolah/Schools					
	Negeri/Public		Swasta/Private		Jumlah/Total	
	2019/2020	2020/2021	2019/2020	2020/2021	2019/2020	2020/2021
(1)	(2)	(3)	(4)	(5)	(6)	(7)
Tanah Kampung	10	10	-	-	10	10
Kumun Debai	9	9	-	-	9	9
Sungai Penuh	7	7	2	2	9	9
Pondok Tinggi	9	9	1	1	10	10
Sungai Bungkal	9	9	2	2	11	11
Hampan Rawang	11	11	-	-	11	11
Pesisir Bukit	8	8	-	-	8	8
Koto Baru	4	4	-	-	4	4
<b>Kota Sungai Penuh</b>	<b>67</b>	<b>67</b>	<b>5</b>	<b>5</b>	<b>72</b>	<b>72</b>

Lanjutan Tabel/*Continued Table 4.1.4*

Kecamatan Subdistrict	Guru <sup>1</sup> /Teachers <sup>1</sup>					
	Negeri/Public		Swasta/Private		Jumlah/Total	
	2019/2020	2020/2021	2019/2020	2020/2021	2019/2020	2020/2021
(1)	(8)	(9)	(10)	(11)	(12)	(13)
Tanah Kampung	110	110	-	-	110	110
Kumun Debai	98	95	-	-	98	95
Sungai Penuh	93	94	27	38	120	132
Pondok Tinggi	114	119	18	18	132	137
Sungai Bungkal	102	102	33	33	135	135
Hamparan Rawang	135	139	-	-	135	139
Pesisir Bukit	119	118	-	-	119	118
Koto Baru	85	83	-	-	85	83
<b>Kota Sungai Penuh</b>	<b>856</b>	<b>860</b>	<b>78</b>	<b>89</b>	<b>934</b>	<b>949</b>

Lanjutan Tabel/*Continued Table 4.1.4*

Kecamatan Subdistrict	Murid/Pupils					
	Negeri/Public		Swasta/Private		Jumlah/Total	
	2019/2020	2020/2021	2019/2020	2020/2021	2019/2020	2020/2021
(1)	(14)	(15)	(16)	(17)	(18)	(19)
Tanah Kampung	754	733	-	-	754	733
Kumun Debai	633	610	-	-	633	610
Sungai Penuh	1 599	1 638	499	534	2 098	2 172
Pondok Tinggi	1 165	1 131	265	242	1 430	1 373
Sungai Bungkal	712	708	552	630	1 264	1 338
Hampan Rawang	1 112	1 032	-	-	1 112	1 032
Pesisir Bukit	1 086	1 035	-	-	1 086	1 035
Koto Baru	595	573	-	-	595	573
<b>Kota Sungai Penuh</b>	<b>7 656</b>	<b>7 460</b>	<b>1 316</b>	<b>1 406</b>	<b>8 972</b>	<b>8 866</b>

Catatan/Note: <sup>1</sup> Jumlah guru termasuk kepala sekolah dan guru/*The total of teachers including headmaster and teacher*

Sumber/Source: Kementerian Pendidikan dan Kebudayaan, Data Semester Ganji/*Ministry of Educations and Culture, Odd Semester Data*

**Tabel**  
**Table** 4.1.5

**Jumlah Sekolah, Guru, dan Murid Madrasah Ibtidaiyah (MI) di Bawah Kementerian Agama Menurut Kecamatan Menurut Kecamatan di Kota Sungai Penuh, 2019/2020 dan 2020/2021**

***Number of Schools, Teachers, and Pupils in Madrasah Ibtidaiyah (MI) Under The Ministry of Religious Affairs by Subdistrict in Sungai Penuh Municipality, 2019/2020 and 2020/2021***

Kecamatan Subdistrict	Sekolah/Schools		Guru/Teachers		Murid/Pupils	
	2019/2020	2020/2021	2019/2020	2020/2021	2019/2020	2020/2021
(1)	(2)	(3)	(4)	(5)	(6)	(7)
Tanah Kampung	1	1	12		65	
Kumun Debai	2	2	30		129	
Sungai Penuh	4		43		532	
Pondok Tinggi	-	2	-		-	
Sungai Bungkal	-	1	-		-	
Hamparan Rawang	2	2	36		212	
Pesisir Bukit	1	1	19		188	
Koto Baru	-	1	-		-	
<b>Kota Sungai Penuh</b>	<b>10</b>	<b>10</b>	<b>140</b>		<b>1 126</b>	

Sumber/Source: Kementerian Agama, EMIS, data semester ganjillaporan sampai dengan 15 Maret 2020/ Ministry of Religious Affairs, EMIS, odd semester report data up to March 15th, 2020



**Tabel**  
**Table** 4.1.6

**Jumlah Sekolah, Guru, dan Murid Sekolah Menengah Pertama (SMP) di Bawah Kementerian Pendidikan dan Kebudayaan Menurut Kecamatan di Kota Sungai Penuh, 2019/2020 dan 2020/2021**  
**Number of Schools, Teachers, and Pupils in Lower Secondary Schools Under The Ministry of Education and Culture by Subdistrict in Sungai Penuh Municipality, 2019/2020 and 2020/2021**

Kecamatan Subdistrict	Sekolah/Schools					
	Negeri/Public		Swasta/Private		Jumlah/Total	
	2019/2020	2020/2021	2019/2020	2020/2021	2019/2020	2020/2021
(1)	(2)	(3)	(4)	(5)	(6)	(7)
Tanah Kampung	2	2	-	-	2	2
Kumun Debai	1	1	-	-	1	1
Sungai Penuh	4	4	-	-	4	4
Pondok Tinggi	1	1	-	-	1	1
Sungai Bungkal	1	1	1	1	2	2
Hampan Rawang	1	1	-	-	1	1
Pesisir Bukit	2	1	-	-	2	2
Koto Baru	1	1	-	-	1	1
<b>Kota Sungai Penuh</b>	<b>13</b>	<b>12</b>	<b>1</b>	<b>1</b>	<b>14</b>	<b>14</b>

Lanjutan Tabel/*Continued Table* 4.1.6

Kecamatan Subdistrict	Guru <sup>1</sup> /Teachers <sup>1</sup>					
	Negeri/Public		Swasta/Private		Jumlah/Total	
	2019/2020	2020/2021	2019/2020	2020/2021	2019/2020	2020/2021
(1)	(8)	(9)	(10)	(11)	(12)	(13)
Tanah Kampung	60	62	-	-	60	62
Kumun Debai	45	44	-	-	45	44
Sungai Penuh	187	186	-	-	187	186
Pondok Tinggi	46	44	-	-	46	44
Sungai Bungkal	75	74	8	8	83	82
Hampan Rawang	55	55	-	-	55	55
Pesisir Bukit	62	44	-	-	62	69
Koto Baru	41	41	-	-	41	41
<b>Kota Sungai Penuh</b>	<b>571</b>	<b>550</b>	<b>8</b>	<b>8</b>	<b>579</b>	<b>583</b>

Lanjutan Tabel/Continued Table 4.1.6

Kecamatan Subdistrict	Murid/Pupils					
	Negeri/Public		Swasta/Private		Jumlah/Total	
	2019/2020	2020/2021	2019/2020	2020/2021	2019/2020	2020/2021
(1)	(14)	(15)	(16)	(17)	(18)	(19)
Tanah Kampung	214	233	-	-	214	233
Kumun Debai	205	199	-	-	205	199
Sungai Penuh	1 777	1 747	-	-	1 777	1 747
Pondok Tinggi	327	390	-	-	327	390
Sungai Bungkal	656	705	65	92	721	797
Hamparan Rawang	395	417	-	-	395	417
Pesisir Bukit	207	185	-	-	207	220
Koto Baru	273	216	-	-	273	216
<b>Kota Sungai Penuh</b>	<b>4 054</b>	<b>4 092</b>	<b>65</b>	<b>92</b>	<b>4 119</b>	<b>4 219</b>

Catatan/Note: <sup>1</sup> Jumlah guru termasuk kepala sekolah dan guru/The total of teachers including headmaster and teacher

Sumber/Source: Kementerian Pendidikan dan Kebudayaan, Data Semester Ganjil/Ministry of Educations and Culture, Odd Semester Data

**Tabel**  
**Table** 4.1.7

**Jumlah Sekolah, Guru, dan Murid Madrasah Tsanawiyah (MTs) di Bawah Kementerian Agama Menurut Kecamatan di Kota Sungai Penuh, 2019/2020 dan 2020/2021**  
**Number of Schools, Teachers, and Pupils in Madrasah Tsanawiyah (MTs) Under The Ministry of Religious Affairs by Subdistrict in Sungai Penuh Municipality, 2019/2020 and 2020/2021**

Kecamatan Subdistrict	Sekolah/Schools		Guru/Teachers		Murid/Pupils	
	2019/2020	2020/2021	2019/2020	2020/2021	2019/2020	2020/2021
(1)	(2)	(3)	(4)	(5)	(6)	(7)
Tanah Kampung	1	1	17		143	
Kumun Debai	-	0	-		-	
Sungai Penuh	1	2	49		353	
Pondok Tinggi	1	0	22		258	
Sungai Bungkal	1	0	40		709	
Hampan Rawang	-	1	-		-	
Pesisir Bukit	-	0	-		-	
Koto Baru	-	0	-		-	
<b>Kota Sungai Penuh</b>	<b>4</b>	<b>4</b>	<b>128</b>		<b>1 463</b>	

Sumber/Source: Kementerian Agama, EMIS, data semester ganjillaporan sampai dengan 15 Maret 2020/ Ministry of Religious Affairs, EMIS, odd semester report data up to March 15th, 2020

**Tabel**  
**Table** 4.1.8

**Jumlah Sekolah, Guru, dan Murid Sekolah Menengah Atas (SMA) di Bawah Kementerian Pendidikan dan Kebudayaan Menurut Kecamatan di Kota Sungai Penuh, 2019/2020 dan 2020/2021**  
**Number of Schools, Teachers, and Pupils in Upper Secondary Schools Under The Ministry of Education and Culture by Subdistrict in Sungai Penuh Municipality, 2019/2020 and 2020/2021**

Kecamatan Subdistrict	Sekolah/Schools					
	Negeri/Public		Swasta/Private		Jumlah/Total	
	2019/2020	2020/2021	2019/2020	2020/2021	2019/2020	2020/2021
(1)	(2)	(3)	(4)	(5)	(6)	(7)
Tanah Kampung	-	-	-	-	-	-
Kumun Debai	-	-	-	-	-	-
Sungai Penuh	2	2	1	-	3	2
Pondok Tinggi	1	1	-	-	1	1
Sungai Bungkal	-	-	1	1	1	1
Hampan Rawang	1	1	-	-	1	1
Pesisir Bukit	-	-	-	-	-	-
Koto Baru	1	1	-	-	1	1
<b>Kota Sungai Penuh</b>	<b>5</b>	<b>5</b>	<b>2</b>	<b>1</b>	<b>7</b>	<b>6</b>

Lanjutan Tabel/*Continued Table* 4.1.8

Kecamatan Subdistrict	Guru <sup>1</sup> /Teachers <sup>1</sup>					
	Negeri/ <i>Public</i>		Swasta/ <i>Private</i>		Jumlah/ <i>Total</i>	
	2019/2020	2020/2021	2019/2020	2020/2021	2019/2020	2020/2021
(1)	(8)	(9)	(10)	(11)	(12)	(13)
Tanah Kampung	-	-	-	-	-	-
Kumun Debai	-	-	-	-	-	-
Sungai Penuh	153	161	10	-	163	161
Pondok Tinggi	88	94	-	-	88	94
Sungai Bungkal	-	-	9	11	9	11
Hampanan Rawang	35	33	-	-	35	33
Pesisir Bukit	-	-	-	-	-	-
Koto Baru	87	85	-	-	87	85
<b>Kota Sungai Penuh</b>	<b>363</b>	<b>373</b>	<b>19</b>	<b>11</b>	<b>382</b>	<b>384</b>

Lanjutan Tabel/Continued Table 4.1.8

Kecamatan Subdistrict	Murid/Pupils					
	Negeri/Public		Swasta/Private		Jumlah/Total	
	2019/2020	2020/2021	2019/2020	2020/2021	2019/2020	2020/2021
(1)	(14)	(15)	(16)	(17)	(18)	(19)
Tanah Kampung	-	-	-	-	-	-
Kumun Debai	-	-	-	-	-	-
Sungai Penuh	1 820	1 900	11	-	1 831	1 900
Pondok Tinggi	1 053	1 060	-	-	1 053	1 060
Sungai Bungkal	-	-	44	26	44	26
Hamparan Rawang	178	151	-	-	178	151
Pesisir Bukit	-	-	-	-	-	-
Koto Baru	761	675	-	-	761	675
<b>Kota Sungai Penuh</b>	<b>3 812</b>	<b>3 786</b>	<b>55</b>	<b>26</b>	<b>3 867</b>	<b>3 812</b>

Catatan/Note: <sup>1</sup> Jumlah guru termasuk kepala sekolah dan guru/The total of teachers including headmaster and teacher

Sumber/Source: Kementerian Pendidikan dan Kebudayaan, Data Semester Ganjil/Ministry of Educations and Culture, Odd Semester Data

**Tabel**  
**Table** 4.1.9

**Jumlah Sekolah, Guru, dan Murid Sekolah Menengah Kejuruan (SMK) di Bawah Kementerian Pendidikan dan Kebudayaan Menurut Kecamatan di Kota Sungai Penuh, 2019/2020 dan 2020/2021**  
***Number of Schools, Teachers, and Pupils in Vocational High Schools Under The Ministry of Education and Culture by Subdistrict in Sungai Penuh Municipality, 2019/2020 and 2020/2021***

Kecamatan Subdistrict	Sekolah/Schools		Guru/Teachers		Murid/Pupils	
	2019/2020	2020/2021	2019/2020	2020/2021	2019/2020	2020/2021
(1)	(2)	(3)	(4)	(5)	(6)	(7)
Tanah Kampung	1	1	54	57	372	310
Kumun Debai	2	2	113	119	844	841
Sungai Penuh	-	-	-	-	-	-
Pondok Tinggi	-	-	-	-	-	-
Sungai Bungkal	-	-	-	-	-	-
Hamparan Rawang	-	-	-	-	-	-
Pesisir Bukit	2	2	136	137	1 375	1 189
Koto Baru	-	-	-	-	-	-
<b>Kota Sungai Penuh</b>	<b>5</b>	<b>5</b>	<b>303</b>	<b>313</b>	<b>2 591</b>	<b>2 340</b>

Sumber/Source: Kementerian Pendidikan dan Kebudayaan, Sistem Data Pokok Pendidikan, data semester ganjil laporan sampai dengan 2020/Ministry of Educations and Culture, Basic Education Data System, odd semester report data up to 2020



**Tabel**  
**Table** 4.1.10

**Jumlah Sekolah, Guru, dan Murid Madrasah Aliyah (MA) di Bawah Kementerian Agama Menurut Kecamatan di Kota Sungai Penuh, 2019/2020 dan 2020/2021**  
**Number of Schools, Teachers, and Pupils in Madrasah Aliyah (MA) Under the Ministry of Religious Affairs by Subdistrict in Sungai Penuh Municipality, 2019/2020 and 2020/2021**

Kecamatan Subdistrict	Sekolah/Schools					
	Negeri/Public		Swasta/Private		Jumlah/Total	
	2019/2020	2020/2021	2019/2020	2020/2021	2019/2020	2020/2021
(1)	(2)	(3)	(4)	(5)	(6)	(7)
Tanah Kampung	-	0	-	-	-	-
Kumun Debai	-	0	-	-	-	-
Sungai Penuh	1	2	-	-	1	-
Pondok Tinggi	-	0	1	-	1	-
Sungai Bungkal	-	0	-	-	-	-
Hampan Rawang	-	1	1	-	1	-
Pesisir Bukit	1	1	-	-	1	-
Koto Baru	-	0	-	-	-	-
<b>Kota Sungai Penuh</b>	<b>2</b>	<b>4</b>	<b>2</b>	<b>-</b>	<b>4</b>	<b>-</b>

Lanjutan Tabel/*Continued Table* 4.1.10

Kecamatan <i>Subdistrict</i>	Guru <sup>1</sup> / <i>Teachers</i> <sup>1</sup>					
	Negeri/ <i>Public</i>		Swasta/ <i>Private</i>		Jumlah/ <i>Total</i>	
	2019/2020	2020/2021	2019/2020	2020/2021	2019/2020	2020/2021
(1)	(8)	(9)	(10)	(11)	(12)	(13)
Tanah Kampung	-		-		-	
Kumun Debai	-		-		-	
Sungai Penuh	43		-		43	
Pondok Tinggi	-		24		24	
Sungai Bungkal	-		-		-	
Hampan Rawang	-		20		20	
Pesisir Bukit	62		-		62	
Koto Baru	-		-		-	
<b>Kota Sungai Penuh</b>	<b>105</b>		<b>44</b>		<b>149</b>	

Lanjutan Tabel/Continued Table 4.1.10

Kecamatan Subdistrict	Murid/Pupils					
	Negeri/Public		Swasta/Private		Jumlah/Total	
	2019/2020	2020/2021	2019/2020	2020/2021	2019/2020	2020/2021
(1)	(14)	(15)	(16)	(17)	(18)	(19)
Tanah Kampung	-	-	-	-	-	-
Kumun Debai	-	-	-	-	-	-
Sungai Penuh	127	-	-	-	127	-
Pondok Tinggi	-	-	71	-	71	-
Sungai Bungkal	-	-	-	-	-	-
Hampan Rawang	-	-	106	-	106	-
Pesisir Bukit	597	-	-	-	597	-
Koto Baru	-	-	-	-	-	-
<b>Kota Sungai Penuh</b>	<b>724</b>	<b>-</b>	<b>177</b>	<b>-</b>	<b>901</b>	<b>-</b>

Sumber/Source: Kementerian Agama, EMIS, data semester ganjillaporan sampai dengan 15 Maret 2020/ Ministry of Religious Affairs, EMIS, odd semester report data up to March 15th, 2020

**Tabel**  
**Table** 4.1.11

**Jumlah Desa<sup>1</sup>/Kelurahan yang Memiliki Fasilitas Sekolah Menurut Kecamatan dan Tingkat Pendidikan di Kota Sungai Penuh, 2014– 2019**  
***Number of Villages<sup>1</sup> Having Educational Facilities by Subdistrict and Educational Level in Sungai Penuh Municipality, 2014– 2019***

Kecamatan Subdistrict	SD Primary School		
	2018	2019	2020
(1)	(2)	(3)	(4)
Tanah Kampung	10	10	10
Kumun Debai	9	8	8
Sungai Penuh	4	4	4
Pondok Tinggi	7	7	7
Sungai Bungkal	6	6	6
Hampanan Rawang	11	11	10
Pesisir Bukit	8	9	9
Koto Baru	4	4	4
<b>Kota Sungai Penuh</b>	<b>59</b>	<b>59</b>	<b>58</b>

Lanjutan Tabel/*Continued Table* 4.1.11

Kecamatan Subdistrict	SMP Junior High School		
	2018	2019	2020
(1)	(5)	(6)	(7)
Tanah Kampung	3	3	3
Kumun Debai	1	1	1
Sungai Penuh	3	3	3
Pondok Tinggi	1	2	2
Sungai Bungkal	3	2	2
Hampan Rawang	2	2	2
Pesisir Bukit	1	2	2
Koto Baru	1	1	1
<b>Kota Sungai Penuh</b>	<b>15</b>	<b>16</b>	<b>16</b>

Lanjutan Tabel/*Continued Table* 4.1.11

Kecamatan Subdistrict	SMA Senior High School		
	2018	2019	2020
(1)	(8)	(9)	(10)
Tanah Kampung	0	–	–
Kumun Debai	0	–	–
Sungai Penuh	3	3	3
Pondok Tinggi	1	1	2
Sungai Bungkal	1	1	1
Hampan Rawang	2	2	2
Pesisir Bukit	1	1	1
Koto Baru	1	1	1
<b>Kota Sungai Penuh</b>	<b>9</b>	<b>9</b>	<b>10</b>

Lanjutan Tabel/*Continued Table* 4.1.11

Kecamatan Subdistrict	SMK Vocational School		
	2018	2019	2020
(1)	(11)	(12)	(13)
Tanah Kampung	1	1	1
Kumun Debai	2	2	2
Sungai Penuh	0	–	–
Pondok Tinggi	0	–	–
Sungai Bungkal	0	–	–
Hampan Rawang	0	–	–
Pesisir Bukit	1	1	1
Koto Baru	0	–	–
<b>Kota Sungai Penuh</b>	<b>4</b>	<b>4</b>	<b>4</b>

Lanjutan Tabel/*Continued Table* 4.1.11

Kecamatan <i>Subdistrict</i>	Perguruan Tinggi <i>University</i>		
	2018	2019	2020
(1)	(14)	(15)	(16)
Tanah Kampung	0	–	–
Kumun Debai	0	–	–
Sungai Penuh	1	1	1
Pondok Tinggi	1	1	1
Sungai Bungkal	2	2	2
Hampan Rawang	0	–	–
Pesisir Bukit	4	3	3
Koto Baru	0	–	–
<b>Kota Sungai Penuh</b>	<b>8</b>	<b>7</b>	<b>7</b>

Catatan/*Note*: <sup>1</sup> Desa pada tabel ini termasuk Unit Permukiman Transmigrasi (UPT) yang masih dibina oleh kementerian terkait dan nagari di Kabupaten/Kota Sumatera Barat/*Villages in this table include Transmigration Settlement Unit which is still fostered by the relevant ministries and the nagari in the Province of Sumatera Barat*

Sumber/*Source*: BPS, Pendataan Potensi Desa (Podes)/ *BPS—Statistics Indonesia, Village Potential Data Collection*



**Tabel** 4.1.12 **Persentase Penduduk Berumur 15 Tahun ke Atas yang Melek Huruf Menurut Kelompok Umur di Kota Sungai Penuh, 2019 dan 2020**  
**Table** 4.1.12 **Percentage of Literate People Aged 15 Years and Over by Age Group in Sungai Penuh Municipality, 2019 and 2020**

Kelompok Umur Age Group	2019	2020
(1)	(2)	(3)
<b>Kelompok Umur I</b>		
15–19	99,05	100,00
20–24	100,00	100,00
25–29	98,93	100,00
30–34	98,25	100,00
35–39	98,68	100,00
40–44	97,83	100,00
45–49	100,00	100,00
50+	96,68	95,47
<b>Jumlah/Total</b>	<b>98,24</b>	<b>98,59</b>
<b>Kelompok Umur II</b>		
15–24	99,48	100,00
<b>Kelompok Umur III</b>		
15–44	98,76	100,00
45+	97,44	96,50
<b>Kelompok Umur IV</b>		
15+	98,24	98,59

Sumber/Source: BPS, Survei Sosial Ekonomi Nasional (Susenas)/BPS-Statistics Indonesia, National Socioeconomic Survey

**Tabel 4.1.13** Jumlah Mahasiswa IAIN Kerinci Berdasarkan Tahun Masuk Dirinci menurut Program Studi, 2020/2021  
**Number of Students at IAIN Kerinci by Year and Major, 2020/2021**

Program Study Major	Mahasiswa Student (2019)		
	L	P	Total
(1)	(2)	(3)	(4)
<b>Fakultas Syari'ah</b>			
Hukum Keluarga Islam	43	32	75
Hukum Ekonomi Syariah	39	40	79
<b>Fakultas Tarbiyah dan Ilmu Keguruan</b>			
Pendidikan Agama Islam (PAI)	67	126	193
Bimbingan Konseling Islam (BKI)	45	48	93
Manajemen Pendidikan Islam (MPI)	24	43	67
Bahasa Arab (PBA)	27	30	57
Tadris Bahasa Inggris (TBI)	27	30	57
Tadris Biologi (PBIO)	16	52	68
Tadris Matematika (TMTK)	7	30	37
<b>Fakultas Ekonomi dan Bisnis Islam</b>			
Ekonomi Syariah (ES)	39	69	108
Perbankan Syariah (PbS)	40	59	99
<b>Fakultas Adab dan Dakwah</b>			
Ilmu Al-Quran dan Tafsir	15	10	25
Manajemen Dakwah (MD)	11	13	24
<b>Jumlah Mahasiswa/Total</b>	<b>380</b>	<b>562</b>	<b>942</b>
<b>2019/2020</b>	<b>402</b>	<b>531</b>	<b>933</b>

Sumber/Source: IAIN Kerinci/IAIN Kerinci

**Tabel** 4.1.14 **Jumlah Mahasiswa dan Dosen STIE Sakti Alam Kerinci per Semester menurut Jurusan dan Jenis Kelamin di Kota Sungai Penuh, 2020/2021**  
**Number of Students and Lecturers at Even Semester of STIE Sakti Alam Kerinci by Major and Sex in Sungai Penuh Municipality, 2020/2021**

Semester <i>Semester</i>	Jurusan <i>Major</i>					
	Ekonomi Pembangunan		Manajemen		Akuntansi	
	L	P	L	P	L	P
(1)	(2)	(3)	(4)	(5)	(6)	(7)
I	48	16	163	129	32	45
II						
III	73	34	126	115	24	35
IV						
V	60	41	114	98	8	20
VI						
VII	47	28	121	107	10	39
VIII						
XI	19	2	40	12	1	2
X						
<b>Dosen Tetap</b>	4	9	14	10	7	5
<b>Dosen Luar Biasa</b>	2	1	10	8	2	2
<b>Jumlah Mahasiswa</b> <i>Number of Students</i>	<b>247</b>	<b>121</b>	<b>564</b>	<b>461</b>	<b>75</b>	<b>141</b>
<b>2019/2020</b>	<b>255</b>	<b>142</b>	<b>542</b>	<b>445</b>	<b>73</b>	<b>149</b>

Sumber/Source: STIE Sakti Alam Kerinci/STIE Sakti Alam Kerinci

**Tabel**  
**Table** 4.1.15

**Jumlah Mahasiswa dan Dosen STIA NUSA per Semester menurut Jurusan dan Jenis Kelamin di Kota Sungai Penuh, 2020/2021**  
**Number of Students and Lecturers at Even Semester of STIA NUSA by Major and Sex in Sungai Penuh Municipality, 2020/2021**

Semester Semester	S.1/D.3	Jurusan Major			
		Administrasi Negara		Administrasi Niaga	
		L	P	L	P
(1)	(2)	(3)	(4)	(5)	(6)
I	268	...	...	...	...
II	...	...	...	...	...
III	223	...	...	...	...
IV	...	...	...	...	...
V	319	...	...	...	...
VI	...	...	...	...	...
VII	347	...	...	...	...
VIII	...	...	...	...	...
XI	388	...	...	...	...
X	...	...	...	...	...
<b>Dosen Tetap</b>	22	...	...	...	...
<b>Dosen Luar Biasa</b>	6	...	...	...	...
<b>Jumlah Mahasiswa Number of Students</b>	<b>1539</b>				
<b>2019/2020</b>	...	<b>351</b>	<b>329</b>	...	...

Sumber/Source: STIA NUSA/STIA NUSA

**Tabel** 4.1.16 **Jumlah Mahasiswa dan Dosen AMIK Depati Parbo per Semester menurut Jenis Kelamin di Kota Sungai Penuh, 2020/2021**  
**Number of Students and Lecturers at Even Semester of AMIK Depati Parbo by Sex in Sungai Penuh Municipality, 2020/2021**

Semester <i>Semester</i>	Jenis Kelamin <i>Sex</i>		Jumlah <i>Total</i>
	Laki-laki <i>Male</i>	Perempuan <i>Female</i>	
(1)	(2)	(3)	(4)
<b>Manajemen Informatika</b>			
I	39	8	47
II	39	8	47
III	52	16	68
IV	52	16	68
V	113	38	151
VI	113	38	151
<b>Dosen Tetap</b>	8	9	17
<b>Dosen Luar Biasa</b>	11	14	25
<b>Jumlah Mahasiswa</b> <i>Number of Students</i>	<b>408</b>	<b>124</b>	<b>532</b>
<b>2019/2020</b>	<b>554</b>	<b>178</b>	<b>732</b>
<b>2017/2018</b>	<b>620</b>	<b>200</b>	<b>820</b>

Sumber/Source: AMIK Depati Parbo/AMIK Depati Parbo

**Tabel**  
**Table** 4.1.17

**Jumlah Mahasiswa dan Dosen AKPER Bina Insani Sakti Sungai Penuh per Semester menurut Jenis Kelamin di Kota Sungai Penuh, 2020/2021**  
**Number of Students and Lecturers at Odd Semester of AKPER Bina Insani Sakti by Sex in Sungai Penuh Municipality, 2020/2021**

Semester <i>Semester</i>	Jenis Kelamin <i>Sex</i>		Jumlah <i>Total</i>
	Laki-laki <i>Male</i>	Perempuan <i>Female</i>	
(1)	(2)	(3)	(4)
I	16	47	63
II	...	...	...
III	17	40	57
IV	...	...	...
V	14	73	87
VI	...	...	...
<b>Dosen Tetap</b>	...	...	...
<b>Dosen Luar Biasa</b>	...	...	...
<b>Jumlah Mahasiswa</b> <i>Number of Students</i>	<b>47</b>	<b>160</b>	<b>207</b>
<b>2019/2020</b>	<b>41</b>	<b>198</b>	<b>239</b>

Sumber/Source: AKPER Yayasan Bina Insani Sakti Sungai Penuh

## 4.2 KESEHATAN HEALTH

**Tabel** 4.2.1 **Jumlah Desa<sup>1</sup>/Kelurahan Yang Memiliki Sarana Kesehatan Menurut Kecamatan di Kota Sungai Penuh, 2014–2019**  
**Number of Villages<sup>1</sup> Having Health Facilities by Subdistrict in Sungai Penuh Municipality, 2014–2019**

Kecamatan Subdistrict	Rumah Sakit Hospital		
	2018	2019	2020
(1)	(2)	(3)	(4)
Tanah Kampung	0	–	–
Kumun Debai	0	–	–
Sungai Penuh	1	1	1
Pondok Tinggi	0	–	–
Sungai Bungkal	0	–	1
Hampanan Rawang	0	–	–
Pesisir Bukit	1	1	1
Koto Baru	0	–	–
<b>Kota Sungai Penuh</b>	<b>2</b>	<b>2</b>	<b>3</b>

Lanjutan Tabel/*Continued Table* 4.2.1

Kecamatan <i>Subdistrict</i>	Rumah Sakit Bersalin <i>Maternity Hospital</i>		
	2018	2019	2020
(1)	(5)	(6)	(7)
Tanah Kampung	0	–	–
Kumun Debai	0	–	–
Sungai Penuh	0	–	–
Pondok Tinggi	0	–	–
Sungai Bungkal	0	–	–
Hampan Rawang	0	–	–
Pesisir Bukit	0	–	–
Koto Baru	0	–	–
<b>Kota Sungai Penuh</b>	<b>0</b>	<b>–</b>	<b>–</b>



Lanjutan Tabel/*Continued Table 4.2.1*

Kecamatan Subdistrict	Poliklinik Polyclinic		
	2018	2019	2020
(1)	(8)	(9)	(10)
Tanah Kampung	0	–	–
Kumun Debai	0	–	–
Sungai Penuh	1	–	–
Pondok Tinggi	1	–	–
Sungai Bungkal	1	–	–
Hampanan Rawang	0	–	–
Pesisir Bukit	0	–	–
Koto Baru	0	–	–
<b>Kota Sungai Penuh</b>	<b>3</b>	<b>–</b>	<b>–</b>

Lanjutan Tabel/*Continued Table* 4.2.1

Kecamatan <i>Subdistrict</i>	Puskesmas <i>Public Health Center</i>		
	2018	2019	2020
(1)	(11)	(12)	(13)
Tanah Kampung	1	1	1
Kumun Debai	2	1	1
Sungai Penuh	2	2	2
Pondok Tinggi	1	1	1
Sungai Bungkal	1	1	1
Hampan Rawang	2	2	3
Pesisir Bukit	1	2	2
Koto Baru	1	1	1
<b>Kota Sungai Penuh</b>	<b>11</b>	<b>11</b>	<b>12</b>

Lanjutan Tabel/Continued Table 4.2.1

Kecamatan Subdistrict	Puskesmas Pembantu Subsidiary of Public Health Center		
	2018	2019	2020
(1)	(14)	(15)	(16)
Tanah Kampung	0	–	–
Kumun Debai	1	1	1
Sungai Penuh	0	–	–
Pondok Tinggi	2	1	2
Sungai Bungkal	1	1	1
Hampan Rawang	1	1	–
Pesisir Bukit	3	–	–
Koto Baru	0	–	–
<b>Kota Sungai Penuh</b>	<b>8</b>	<b>4</b>	<b>4</b>

Lanjutan Tabel/*Continued Table* 4.2.1

Kecamatan <i>Subdistrict</i>	Apotek <i>Pharmacy</i>		
	2018	2019	2020
(1)	(17)	(18)	(19)
Tanah Kampung	1	1	1
Kumun Debai	2	1	1
Sungai Penuh	3	3	3
Pondok Tinggi	3	1	2
Sungai Bungkal	1	1	2
Hampan Rawang	0	–	–
Pesisir Bukit	1	1	2
Koto Baru	0	–	–
<b>Kota Sungai Penuh</b>	<b>11</b>	<b>8</b>	<b>11</b>

Catatan/*Note*: <sup>1</sup> Desa pada tabel ini termasuk Unit Permukiman Transmigrasi (UPT) yang masih dibina oleh kementerian terkait dan nagari di Kabupaten/Kota Sumatera Barat/*Villages in this table include Transmigration Settlement Unit which is still fostered by the relevant ministries and the nagari in the Province of Sumatera Barat*

Sumber/*Source*: BPS, Pendataan Potensi Desa (Podes)/BPS-Statistics Indonesia, Village Potential Data Collecting

**Tabel 4.2.2** Jumlah Tenaga Kesehatan Menurut Kecamatan di Kota Sungai Penuh, 2020  
**Number of Health Personnel by Sub District in Sungai Penuh Municipality, 2020**

Kecamatan Subdistrict	Dokter Doctor	Perawat Nurse	Bidan Midwife	Farmasi Pharmaceutical	Ahli Gizi Nutritionist
(1)	(2)	(3)	(4)	(5)	(6)
Tanah Kampung	3	32	14	3	2
Kumun Debai	2	37	21	2	2
Sungai Penuh	5	52	31	7	4
Pondok Tinggi	3	27	28	2	0
Sungai Bungkal	2	30	12	2	1
Hampanan Rawang	4	65	30	3	4
Pesisir Bukit	5	77	21	3	2
Koto Baru	2	44	18	3	1
<b>Kota Sungai Penuh</b>	<b>26</b>	<b>364</b>	<b>175</b>	<b>25</b>	<b>16</b>

Sumber/Source: Dinas Kesehatan Kota Sungai Penuh/Health Regional Office of Sungai Penuh Municipality

**Tabel**  
**Table 4.2.3**

**Persentase Penduduk yang Mempunyai Keluhan Kesehatan Selama Sebulan Terakhir Menurut Kecamatan di Kota Sungai Penuh, 2015-2020**  
***Percentage of People Who Had Health Complaint During a Month Prior to The Survey by Sub District in Sungai Penuh Municipality, 2015-2020***

<b>Kecamatan Subdistrict</b>	<b>2014</b>	<b>2015</b>	<b>2016</b>	<b>2017</b>	<b>2018</b>	<b>2019</b>
(1)	(2)	(3)	(4)	(5)	(6)	(7)
Tanah Kampung	NA	NA	NA	NA	NA	NA
Kumun Debai	NA	NA	NA	NA	NA	NA
Sungai Penuh	NA	NA	NA	NA	NA	NA
Pondok Tinggi	NA	NA	NA	NA	NA	NA
Sungai Bungkal	NA	NA	NA	NA	NA	NA
Hampan Rawang	NA	NA	NA	NA	NA	NA
Pesisir Bukit	NA	NA	NA	NA	NA	NA
Koto Baru	NA	NA	NA	NA	NA	NA
<b>Kota Sungai Penuh</b>	<b>33,30</b>	<b>30,30</b>	<b>27,40</b>	<b>25,73</b>	...	

Sumber/Source: BPS, Survei Sosial Ekonomi Nasional (Susenas)/BPS-Statistics Indonesia, National Socioeconomic Survey

**Tabel**  
**Table 4.2.4**

**Jumlah Rumah Sakit Umum, Rumah Sakit Khusus, Rumah Sakit Bersalin/Rumah Bersalin, dan Puskesmas Menurut Kecamatan di Kota Sungai Penuh, 2019-2020**  
**Number of General Hospital, Special Hospital, Maternity Hospital, and Public Health Center by Sub District in Sungai Penuh Municipality, 2019-2020**

Kecamatan Subdistrict	Rumah Sakit Umum General Hospital		Rumah Sakit Khusus Special Hospital		Rumah Sakit Bersalin/Rumah Bersalin Maternity Hospital		Puskesmas Public Health Center	
	2019	2020	2019	2020	2019	2020	2019	2020
(1)	(2)	(3)	(4)	(5)	(6)	(7)	(8)	(9)
Tanah Kampung	-	-	-	-	-	-	1	1
Kumun Debai	-	-	-	-	-	-	1	1
Sungai Penuh	-	1	-	-	-	-	2	2
Pondok Tinggi	-	-	-	-	-	-	1	1
Sungai Bungkal	-	-	-	-	-	-	1	1
Hampanan Rawang	-	-	-	-	-	-	2	2
Pesisir Bukit	-	-	-	-	-	-	2	2
Koto Baru	-	-	-	-	-	-	1	1
<b>Kota Sungai Penuh</b>	<b>0</b>	<b>1</b>	<b>-</b>	<b>-</b>	<b>-</b>	<b>-</b>	<b>11</b>	<b>11</b>

Lanjutan Tabel/*Continued Table 4.2.4*

Kecamatan <i>Subdistrict</i>	Klinik/Balai Kesehatan <i>Clinic/Health Center</i>		Posyandu <i>Maternal &amp; Child Health Center</i>		Polindes <i>Village Maternity</i>	
	2019	2020	2019	2020	2019	2020
(1)	(2)	(3)	(4)	(5)	(6)	(7)
Tanah Kampung	-	-	13	13	4	4
Kumun Debai	-	-	11	11	-	-
Sungai Penuh	1	2	6	6	2	2
Pondok Tinggi	-	1	12	12	-	-
Sungai Bungkal	1	-	9	9	-	-
Hampan Rawang	-	-	13	13	1	1
Pesisir Bukit	-	-	9	9	-	-
Koto Baru	-	-	6	6	-	-
<b>Kota Sungai Penuh</b>	<b>2</b>	<b>3</b>	<b>79</b>	<b>79</b>	<b>7</b>	<b>7</b>

Sumber/*Source*: Dinas Kesehatan Kota Sungai Penuh/*Health Regional Office of Sungai Penuh Province*



**Tabel 4.2.5** Jumlah Tenaga Medis, Paramedis, dan Tata Usaha Menurut Pendidikan di Kota Sungai Penuh, 2019-2020  
**Number of Medical Health, Paramedic, and Administration by Education in Sungai Penuh Municipality, 2019-2020**

Tenaga Kesehatan <i>Medical Health Personnel</i>	Jumlah (Orang)/Total	
	2019	2020
(1)	(2)	(3)
<b>Dokter Spesialis</b>	0	3
<b>Dokter Umum</b>	13	26
<b>Dokter Gigi</b>	6	7
<b>Farmasi/Apoteker :</b>		
- Apoteker	13	15
- S-2 Farmasi (Apoteker)	-	-
- S-1 Farmasi (Non Apoteker)	3	2
<b>Asisten Apoteker :</b>		
- SMF	1	-
- D3 Farmasi	14	24
- D3 Analisis Farmasi dan Makanan	-	-
<b>Kebidanan :</b>		
- D-I	-	-
- D-III	38	199
- D-IV	-	50
<b>Keperawatan :</b>		
Keperawatan Umum :		
- SPK	9	-
- D-III	51	353
- D-IV	17	1
- Profesi Ners	28	76
Keperawatan Gigi :		
- SPRG	3	-
- D3 Kesehatan Gigi dan Mulut	5	-
<b>Kesehatan Lingkungan :</b>		
- SPPH (D-1 Kesehatan Lingkungan)	5	4
- AKL (D-3 Kesehatan Lingkungan)	11	27
<b>APK-TS (DIII)</b>	-	-
<b>Gizi :</b>		
- S1 Gizi	-	10
- AKZI (DIII Gizi)	8	15

Lanjutan Tabel/*Continued Table 4.2.5*

<b>Tenaga Kesehatan</b> <i>Medical Health Personnel</i>	<b>Jumlah (Orang)/Total</b>	
	<b>2019</b>	<b>2020</b>
(1)	(2)	(3)
<b>AKFIS (DIII Fisioterapi)</b>	-	-
<b>SGP</b>	-	-
<b>SPAG</b>	-	-
<b>Analisis Kesehatan :</b>		
- SMAK	3	-
- AAK (D3 Analisis Kesehatan)	-	-
- DIV	-	-
<b>SPKU</b>	-	-
<b>LCPK</b>	-	-
<b>Crash Program/LCPK SLTA</b>	-	-
<b>Tata Usaha :</b>		
- S1: Kimia, Adm. Negara, Ekonomi Manajemen. Ekonomi Pembangunan, Biologi)	-	-
- DIII: Manajemen Informatika	-	-
- SMA/SMK	-	-
- SMP	-	-
- SD/Sederajat	-	-
<b>Kesehatan Masyarakat :</b>		
- S1 Kesmas	35	45
- S2 Kesmas	-	1
<b>AKNES</b>	-	-
<b>AKPRO/ATRO</b>	-	-
<b>ATEM</b>	-	-

Sumber/*Source*: Dinas Kesehatan Kota Sungai Penuh/*Health Regional Office of Sungai Penuh Province*

**Tabel 4.2.6** Jumlah Puskesmas dan Kunjungan Pasien Menurut Kecamatan di Kota Sungai Penuh, 2020  
**Table** *Number of Public Health Center and Patients by Subdistrict in Sungai Penuh Municipality, 2020*

Kecamatan Subdistrict	Puskesmas Public Helath	Pasien (Orang) Patient
(1)	(2)	(3)
Tanah Kampung	1	...
Kumun Debai	1	...
Sungai Penuh	2	...
Pondok Tinggi	1	...
Sungai Bungkal	1	...
Hampanan Rawang	2	...
Pesisir Bukit	2	...
Koto Baru	1	...
<b>Kota Sungai Penuh</b>	<b>11</b>	<b>...</b>
<b>2019</b>	<b>11</b>	<b>80 309</b>
<b>2018</b>	<b>11</b>	<b>82 164</b>

Sumber/Source: Dinas Kesehatan Kota Sungai Penuh/Health Regional Office of Sungai Penuh Municipality

**Tabel**  
**Table** 4.2.7

**Jumlah Puskesmas dan Kunjungan Rawat Jalan, Rawat Inap, dan Kunjungan Gangguan Jiwa Menurut Kecamatan di Kota Sungai Penuh, 2020**  
**Number of Public Health Center and Outpatient Visits, Inpatient Visits, and Mental Disorder Patient Visits by Subdistrict in Sungai Penuh Municipality, 2020**

Kecamatan Subdistrict	Puskesmas Public Health	Kunjungan Visits		
		Rawat Jalan Outpatient	Rawat Inap Inpatient	Gangguan Jiwa Mental Disorder
(1)	(2)	(3)	(4)	(5)
Tanah Kampung	1	3 314	374	15
Kumun Debai	1	8 977	158	3 899
Sungai Penuh	2	16 868	152	54
Pondok Tinggi	1	2 507	0	0
Sungai Bungkal	1	1 742	0	0
Hamparan Rawang	2	6 365	958	64
Pesisir Bukit	2	1 828	0	22
Koto Baru	1	1 506	59	0
<b>Kota Sungai Penuh</b>	<b>11</b>	<b>43 107</b>	<b>1 701</b>	<b>4 054</b>
<b>2019</b>	<b>11</b>	<b>78 614</b>	<b>1 695</b>	<b>4 308</b>

Sumber/Source: Dinas Kesehatan Kota Sungai Penuh/Health Regional Office of Sungai Penuh Municipality

**Tabel 4.2.8** **Daftar 10 Penyakit Terbesar dari Puskesmas di Kota Sungai Penuh, 2020**  
**10 Biggest Disease from Public Health Center in Sungai Penuh Municipality, 2020**

<b>Nama Penyakit</b> <i>Name of Disease</i>	<b>Pasien (orang)</b> <i>Patient</i>	<b>Persentase (%)</b> <i>Percentage</i>
(1)	(2)	(3)
Faringitis	1 529	8,37
Gastritis	3 295	18,04
Influenza	3 730	20,42
Hipertensi	2 364	12,94
Polimialgia Reumatik	1 154	6,32
Polyarthritis	1 220	6,68
Dermatitis Kontak Alergik	1 307	7,15
Tension Headache	1 108	6,07
Gastroenteritis	1 345	7,36
Osteoarthritis	1 216	6,66
<b>Jumlah</b>	<b>18 268</b>	<b>100</b>
<b>2019</b>	<b>29 990</b>	<b>100</b>
<b>2018</b>	<b>30 544</b>	<b>100</b>

Sumber/Source: Dinas Kesehatan Kota Sungai Penuh/Health Regional Office of Sungai Penuh Municipality

**Tabel**  
**Table** 4.2.9**Target dan Pencapaian Imunisasi Bayi dan Ibu Hamil menurut Jenis Imunisasi di Kota Sungai Penuh, 2020**  
**Target and Realization of Shild and Pregnant Women Gets Medical Injection by Kind of Injection in Sungai Penuh Municipality, 2020**

Jenis Imunisasi <i>Kind of Injection</i>	Target <i>Target</i>	Realisasi <i>Realization</i>	Persentase Pencapaian <i>Attainment</i>
(1)	(2)	(3)	(4)
BCG	1 397	1 299	90,3
HB 0	1 397	1 387	96,0
DPT/HB-Hib (1)	1 397	1 312	93,3
DPT/HB-Hib (2)	1 397	1 37	96,0
DPT/HB-Hib (3)	1 397	1 361	97,4
Polio 1	1 397	1 299	90,3
Polio 2	1 397	1 319	94,4
Polio 3	1 397	1 367	97,8
Polio 4	-	-	-
Hepatitis B1	-	-	-
Hepatitis B2	-	-	-
Hepatitis B3	1 397	1 357	97,1
Campak	...	...	...
TT 1 (Ibu Hamil)	...	...	...
TT 2 (Ibu Hamil)	...	...	...
TT 3 (Ibu Hamil)	...	...	...
TT 4 (Ibu Hamil)	...	...	...
TT 5 (Ibu Hamil)	...	...	...
TT 2+(Ibu Hamil)	...	...	...
TT 1 (Caten)	...	...	...
TT 2 (Caten)	...	...	...
DT 1 (Kelas 1 SD) Campak	...	...	...
DT 2 (Kelas 2 SD)	...	...	...

Sumber/Source: Dinas Kesehatan Kota Sungai Penuh/Health Regional Office of Sungai Penuh Municipality

**Tabel 4.2.10** Pencapaian Jumlah Sasaran yang Mendapat Imunisasi Lengkap di Kota Sungai Penuh, 2018-2020  
**Table 4.2.10** Realization of Complete Injection in Sungai Penuh Municipality, 2018-2020

Sasaran Imunisasi Target	2018	2019*	2020*
(1)	(2)	(3)	(4)
Bayi	1 671	101,70	98,8
Ibu Hamil	1 615	100,00	-
Calon Penganten	17 049	-	-
Anak SD Kelas 1	1 513	81,82	99,0
Anak SD Kelas 2 s.d 3 (DT)	9 333	99,22	99,0
Anak SD Kelas 3 s.d 4 (TT)	-	99,04	99,0
<b>Jumlah/Total</b>	<b>31 181</b>	<b>...</b>	

Catatan/Notes : \*Persentase/Percentage

Sumber/Source: Dinas Kesehatan Kota Sungai Penuh/Health Regional Office of Sungai Penuh Province

**Tabel** 4.2.11  
**Table**

**Jumlah Bayi Lahir, Bayi Berat Lahir Rendah (BBLR), BBLR Dirujuk, dan Bergizi Buruk di Kota Sungai Penuh, 2016-2020**  
**Number of Births, Babies with Low Birth Weight (LBW), Treated LBW, and Malnutrition Cases in Sungai Penuh Municipality, 2016-2020**

Tahun Year	Bayi Lahir	BBLR LBW		Gizi Buruk Malnutrition
		Jumlah Total	Dirujuk Treated	
(1)	(2)	(3)	(4)	(5)
2016	1 494	27	-	1
2017	1 609	19	-	5
2018	1 477	21	-	1
2019	1 395	12	-	1
2020	1 474	25	-	1

Sumber/Source: Dinas Kesehatan Kota Sungai Penuh/Health Regional Office of Sungai Penuh Municipality



**Tabel 4.2.12** Jumlah Ibu Hamil, Melakukan Kunjungan K1, Melakukan Kunjungan K4, Kurang Energi Kronis (KEK), dan Mendapat tablet Zat besi (Fe) di Kota Sungai Penuh, 2016-2020  
**Number of Pregnant Women, Those with One Visit and Four Visits of Antenatal Care, Chronic Energy Deficiency (CED), and Receiving Iron Supplement in Sungai Penuh Municipality, 2016-2020**

Tahun	Jumlah Ibu Hamil Pregnant Women	Melakukan Kunjungan K1 One Visit	Melakukan Kunjungan K4 Four Visit	Kurang Energi Kronis (KEK) Chronic Energy Deficiency (CED)	Mendapat Zat Besi (Fe) Receiving Iron Supplement
(1)	(2)	(3)	(4)	(5)	(6)
2016	1 680	1 680	1 598	53	1 680
2017	1 878	1 878	1 778	111	1 878
2018	1 604	1 604	1 538	-	1 538
2019	1 599	1 599	1 584	85	1 584
2020	1 592	1 592	1 567	81	1 567

Sumber/Source: Dinas Kesehatan Kota Sungai Penuh/Health Regional Office of Sungai Penuh Province

**Tabel 4.2.13**  
**Table**

**Jumlah Kasus IMS, DBD, Diare, TB, dan Malaria Menurut Kecamatan di Kota Sungai Penuh, 2020**  
**Number of Cases of Sexually Transmitted Infection, Dengue Fever, Diarrhea, Tuberculosis (TB) and Malaria by Subdistrict in Sungai Penuh Municipality, 2020**

Kecamatan Subdistrict	IMS Sexually Transmit Infection	DBD Dengue Fever	Diare Diaehea	TB Tuberculosis	Malaria Malaria
(1)	(2)	(3)	(4)	(5)	(6)
Tanah Kampung	0	14	48	-	0
Kumun Debai	0	2	81	-	0
Sungai Penuh	0	4	206	-	0
Pondok Tinggi	0	13	193	-	0
Sungai Bungkal	0	6	84	-	0
Hampanan Rawang	0	17	30	-	0
Pesisir Bukit	0	7	67	-	0
Koto Baru	0	0	23	-	0
<b>Kota Sungai Penuh</b>	<b>0</b>	<b>63</b>	<b>732</b>	<b>-</b>	<b>0</b>
<b>2019</b>	<b>0</b>	<b>35</b>	<b>1 704</b>	<b>52</b>	<b>0</b>
<b>2018</b>	<b>4</b>	<b>22</b>	<b>1 236</b>	<b>42</b>	<b>0</b>

Sumber/Source: Dinas Kesehatan Kota Sungai Penuh/Health Regional Office of Sungai Penuh Province

**Tabel 4.2.14** Jumlah Klinik Keluarga Berencana (KKB) dan Pos Pelayanan Keluarga Berencana Desa (PPKBD) Menurut Kecamatan di Kota Sungai Penuh, 2020  
*Number of Family Planning Clinics and Village Family Planning Service Units by Subdistrict in Sungai Penuh Municipality, 2020*

Kecamatan Subdistrict	KKB Family Planning Clinics	PPKBD Village Family Planning Service Units
(1)	(2)	(3)
Tanah Kampung	6	13
Kumun Debai	6	9
Sungai Penuh	6	5
Pondok Tinggi	5	8
Sungai Bungkal	6	6
Hampan Rawang	6	13
Pesisir Bukit	7	9
Koto Baru	6	6
<b>Kota Sungai Penuh</b>	<b>48</b>	<b>69</b>
<b>2019</b>	<b>47</b>	<b>69</b>

Sumber/Source: Dinas Pengendalian Penduduk dan KB Kota Sungai Penuh/*Population Control and Family Planning Service of Sungai Penuh Municipality*

**Tabel 4.2.15**  
**Table**

**Jumlah Peserta KB Baru Menurut Kecamatan dan Jenis Kontrasepsi yang Digunakan di Kota Sungai Penuh, 2020**  
***Number of New Birth Control Acceptor by Subdistrict and Type of Contraceptive Used in Sungai Penuh Municipality, 2020***

<b>Kecamatan Subdistrict</b>	<b>IUD</b>	<b>IMPLAN</b>	<b>MOP</b>	<b>MOW</b>
(1)	(2)	(3)	(4)	(5)
Tanah Kampung	2	10	-	-
Kumun Debai	-	-	-	-
Sungai Penuh	10	2	-	-
Pondok Tinggi	1	7	-	-
Sungai Bungkal	-	-	-	-
Hamparan Rawang	-	18	-	-
Pesisir Bukit	7	11	-	-
Koto Baru	1	2	-	-
<b>Kota Sungai Penuh</b>	<b>21</b>	<b>50</b>	<b>0</b>	<b>0</b>
<b>2019</b>	<b>69</b>	<b>106</b>	<b>4</b>	<b>5</b>
<b>2018</b>	<b>249</b>	<b>366</b>	<b>0</b>	<b>4</b>

Lanjutan Tabel/*Continued Table* 4.2.15

<b>Kecamatan Subdistrict</b>	<b>SUNTIK</b>	<b>PIL</b>	<b>KONDOM</b>	<b>Jumlah</b>
(1)	(6)	(7)	(8)	(9)
Tanah Kampung	11	1	-	24
Kumun Debai	-	-	-	0
Sungai Penuh	9	-	1	22
Pondok Tinggi	-	-	-	8
Sungai Bungkal	-	-	-	0
Hampan Rawang	30	-	-	48
Pesisir Bukit	34	2	-	54
Koto Baru	32	3	-	38
<b>Kota Sungai Penuh</b>	<b>116</b>	<b>6</b>	<b>1</b>	<b>194</b>
<b>2019</b>	<b>138</b>	<b>128</b>	<b>45</b>	<b>495</b>
<b>2018</b>	<b>664</b>	<b>413</b>	<b>67</b>	<b>1 144</b>

Sumber/*Source*: Dinas Pengendalian Penduduk dan KB Kota Sungai Penuh/*Population Control and Family Planning Service of Sungai Penuh Municipality*

**Tabel**  
**Table** 4.2.16

**Jumlah Pasangan Usia Subur dan Peserta KB Aktif  
Menurut Kecamatan di Kota Sungai Penuh, 2020**  
**Number of Eligible Couples and Family Planning  
Participants by Subdistrict in Sungai Penuh Municipality,  
2020**

Kecamatan Subdistrict	Jumlah PUS Eligible Couple	Peserta KB Aktif Family Planning Participants			
		IUD	MOP	MOW	Kondom Condom
(1)	(2)	(3)	(4)	(5)	(6)
Tanah Kampung	1 995	71	3	13	0
Kumun Debai	1 588	105	1	19	6
Sungai Penuh	1 559	213	0	43	188
Pondok Tinggi	3 173	244	0	67	39
Sungai Bungkal	1 817	240	0	34	20
Hamparan Rawang	3 498	148	0	35	26
Pesisir Bukit	2 161	202	0	48	11
Koto Baru	1 866	155	0	29	4
<b>Kota Sungai Penuh</b>	<b>17 657</b>	<b>1 378</b>	<b>4</b>	<b>288</b>	<b>294</b>
<b>2019</b>	<b>16 165</b>	<b>1 359</b>	<b>0</b>	<b>218</b>	<b>286</b>

Lanjutan Tabel/Continued Table 4.2.16

Kecamatan Subdistrict	Peserta KB Aktif Family Planning Participants			
	Implan Implants	Suntikan Injection	Pil Pill	Jumlah Total
(1)	(7)	(8)	(9)	(10)
Tanah Kampung	586	792	283	1 748
Kumun Debai	454	548	208	1 341
Sungai Penuh	539	290	29	1 302
Pondok Tinggi	139	724	627	1 840
Sungai Bungkal	248	393	582	1 517
Hampan Rawang	550	1 271	312	2 342
Pesisir Bukit	468	793	226	1 748
Koto Baru	589	467	194	1 438
<b>Kota Sungai Penuh</b>	<b>3 573</b>	<b>5 278</b>	<b>2 461</b>	<b>13 276</b>
<b>2019</b>	<b>2 852</b>	<b>4 891</b>	<b>3 361</b>	<b>12 967</b>

Sumber/Source: Dinas Pengendalian Penduduk dan KB Kota Sungai Penuh/Population Control and Family Planning Service of Sungai Penuh Municipality

**Tabel 4.2.17** Jumlah Tenaga Medis menurut Keahlian di R.S.U Mayjen H.A Thalib, 2020  
**Table** *Number of Practical Medical Health by Skill in Mayjen H.A Thalib Public Hospital, 2020*

Tenaga Kesehatan <i>Medical Health Personnel</i>	PNS/CPNS	Honoror K2	TKHL	BKO	Jumlah (Orang)
(1)	(2)	(3)	(4)	(5)	(6)
Magister Kesehatan (Mkes, MPH, MKM)	2	-	-	-	2
Magister Sains (M.Si)	6	-	-	-	6
MARS	1	-	-	-	1
Magister Management (MM)	4	-	-	-	4
Magister Kesehatan Masyarakat (MKM)	1	-	-	-	1
Dokter Spesialis Penyakit Dalam	4	-	-	-	4
Dokter Spesialis Bedah	3	-	-	-	3
Dokter Spesialis Mata	2	-	-	-	2
Dokter Spesialis Anak	2	-	-	-	2
Dokter Spesialis Syaraf	1	-	-	-	1
Dokter Spesialis Paru	1	-	-	-	1
Dokter Spesialis Anastesi	1	-	-	-	1
Dokter Spesialis Obstetri & Ginekologi	3	-	-	-	3
Dokter Spesialis Othodenty	1	-	-	-	1
Dokter Spesialis Konservasi Gigi	-	-	-	-	-
Dokter Spesialis THT-KL	1	-	-	-	1
Dokter Umum	13	-	9	-	22
Dokter Gigi	8	-	-	-	8
Apoteker (Apt)	16	-	1	-	17
Ners (profesi)	24	-	36	-	60
Sarjana Keperawatan (S.Kep)	-	-	-	-	-
Sarjana Gizi (S.GZ)	2	-	4	-	6
Sarjana Farmasi	-	-	2	-	2
Sarjana Kesehatan Masyarakat (SKM)	6	-	5	-	11



Lanjutan Tabel/*Continued Table 4.2.17*

<b>Tenaga Kesehatan Medical Health Personnel</b>	<b>PNS/CPNS</b>	<b>Honorer K2</b>	<b>TKHL</b>	<b>BKO</b>	<b>Jumlah (Orang)</b>
(1)	(2)	(3)	(4)	(5)	(6)
Sarjana Ekonomi/Akuntansi(SE/S.AK)	16	-	8	-	24
Sarjana Komputer (S.Kom)	-	-	4	-	4
Sarjana Sosial (S.Sos)	20	-	-	-	20
Sarjana Psikologi (S.Psi)	-	-	-	-	-
Sarjana Pendidikan (S.Pd)	2	-	1	-	3
Sarjana Teknik Informatika (ST)	-	-	2	-	2
Sarjana Sistem Informatika (S.Kom)	-	-	1	-	1
D.IV Fisioterapi	0	-	-	-	0
D.IV Analisis Kesehatan	2	-	3	-	5
D.IV Kebidanan	1	-	10	-	11
D.III Keperawatan	55	-	131	-	186
D.III Kebidanan	9	-	36	-	45
D.III Keperawatan Gigi	4	-	1	-	4
D.III Kesehatan Gigi	-	-	2	-	2
D.III Farmasi	4	-	5	-	9
D.III Kesehatan Lingkungan	3	-	1	-	4
D.III Perekam Medis Kesehatan	4	-	5	-	9
D.III Analisis Kesehatan	7	-	7	-	14
D.III Gizi	5	-	-	-	5
D.III Rontgen	8	-	10	-	18
D.III Radio Optic	2	-	-	-	2
D.III Anestesi	-	-	1	-	1
D.III Teknik Elektro Medik	-	-	-	-	-
D.III Fisioterapi	7	-	4	-	12
D.III Manajemen Informatika	1	-	5	-	6
D.III Administrasi/Ekonomi Akuntansi (A.Md)	-	-	-	-	-

Lanjutan Tabel/*Continued Table 4.2.17*

<b>Tenaga Kesehatan Medical Health Personnel</b>	<b>PNS/CPNS</b>	<b>Honorar K2</b>	<b>TKHL</b>	<b>BKO</b>	<b>Jumlah (Orang)</b>
(1)	(2)	(3)	(4)	(5)	(6)
D.I Gizi	2		-		2
D.I English Com	1		-		1
Sekolah Menengah Farmasi (SMF)	7		1		8
Sekolah Menengah Analisis Kesehatan (SMAK)	1		1		2
Sekolah Perawat Kesehatan (SPK)	-		-		-
SPPH	5		-		5
SPRG	1		-		1
SPP-SPMA	-		-		-
SMA/SMU	15		48		63
SMEA	1		-		1
STM	1		1		2
MAN	-		2		2
SMK/SMK BOGA	-		12		12
SMKK	1		1		2
LCPK-SMA	2		-		2
LCPK/SLTP	-		-		-
Sekolah Teknik (ST)	-		1		1
SMP	1		1		2
SD	2		-		2
<b>Jumlah Seluruh Karyawan/ Ti RSU MHAT</b>	<b>292</b>	<b>0</b>	<b>362</b>	<b>0</b>	<b>654</b>
<b>2019</b>	<b>...</b>	<b>...</b>	<b>...</b>	<b>...</b>	<b>...</b>

Sumber/*Source*: R.S.U mayjen H.A. Thalib/*Mayjen H.A. Thalib Public Hospital*

**Tabel** 4.2.18 **Pola Penyakit untuk Semua Golongan Umur Kasus Rawat Inap di R.S.U Mayjen H.A Thalib, 2020**  
**Table** *Kind of Disease in All Age Group with Stay Overnight Case in Mayjen H.A Thalib Public Hospital, 2020*

Golongan Sebab Sakit <i>Disease Causes</i>	Kode Diagnosa	Kasus Baru <i>New Cases</i>	
		Jumlah <i>Total</i>	Persentase (%) <i>Percentage</i>
(1)	(2)	(3)	(4)
Dyspepsia	K30	643	...
Gea	A09	93	...
Colik Abdomen	R10.4	225	...
Vertigo	R42	72	...
PPOK	J44.9	77	...
Gastritis	...	...	...
Anemia	D64.9	216	...
Hypertensi	...	...	...
Cedera Kepala Ringan	...	...	...
Partus Normal	O80.9	489	...
<b>Jumlah/Total</b>			
<b>2019</b>			

Sumber/Source: R.S.U mayjen H.A. Thalib/Mayjen H.A. Thalib Public Hospital

**Tabel 4.2.19** Pola Penyakit untuk Semua Golongan Umur Kasus Rawat Jalan di R.S.U Mayjen H.A Thalib, 2020  
*Kind of Disease in All Age Group with Out Patient Case in Mayjen H.A Thalib Public Hospital, 2020*

Golongan Sebab Sakit <i>Disease Causes</i>	Kode Diagnosa	Kasus Baru <i>New Cases</i>	
		Jumlah <i>Total</i>	Persentase (%) <i>Percentage</i>
(1)	(2)	(3)	(4)
CAD	I25.1	1 431	...
CHF	I50.9	89	...
Katarak	H26.9	100	...
Dyspepsia	K30	388	...
DM	E14.9	1 152	...
Penyakit Pulpa dan Periapikal	...	...	...
Cerumen	H61.2	473	...
Brochitis	...	...	...
TB Paru	A16.9	259	...
Epilepsi	G40.9	272	...
<b>Jumlah/Total</b>			
<b>2019</b>			

Sumber/Source: R.S.U mayjen H.A. Thalib/Mayjen H.A. Thalib Public Hospital

**Tabel** 4.2.20 **Jumlah Tempat Tidur menurut Ruangan di R.S.U Mayjen H.A Thalib, 2020**  
**Table** 4.2.20 **Number of Beds by Room in Mayjen H.A Thalib Public Hospital, 2020**

<b>Instalasi</b> <i>Installation</i>	<b>Jumlah Tempat Tidur</b> <i>Number of Beds</i>
(1)	(2)
Penyakit Dalam	18
Bedah	15
Kesehatan Anak	14
Kebidanan	15
Perinatology	5
Danau Belibis	6
Paru-paru	10
Kelas Utama (Danau Kerinci)	10
Kelas Utama (Danau Lingkat)	7
Kelas Utama (Bukit Khayangan)	8
Danau Gunung Tujuh	18
Ruang ICU	3
Ruang Neurologi	10
THT/Mata	4
Ruang Recovery	...
Observasi	...
<b>Jumlah/Total</b>	<b>143</b>
<b>2019</b>	<b>159</b>
<b>2018</b>	

Sumber/Source: R.S.U mayjen H.A. Thalib/Mayjen H.A. Thalib Public Hospital

**Tabel**  
**Table** 4.2.21**Jumlah Tenaga Medis menurut Keahlian di R.S Pembantu  
02.09.04 DKT, 2020**  
**Number of Medical Health Personnel by Skill in DKT  
Hospital, 2020**

<b>Tenaga Kesehatan</b> <b>Medical Health Personnel</b>	<b>Jumlah (Orang)</b>
(1)	(2)
Magister Kesehatan (Mkes, MPH, MKM)	1
Dokter Spesialis Penyakit Dalam	3
Dokter Spesialis Bedah	2
Dokter Spesialis Syaraf	1
Dokter Spesialis Paru	-
Dokter Spesialis THT	-
Dokter Umum	8
Dokter Gigi	-
Farmasi/Apoteker	1
Sarjana Kesehatan Masyarakat (SKM)	-
S1 Lainnya	-
AKFAR	3
AKPER	33
AKBID	-
AKL	-
Rekam Medik	-
Akademi Analisis Kesehatan (AAK)	6
AKZI	-
AKG	-
D.III Lainnya	1
D.I	-
D.I English Com	-
SMF	-
SPK	3
SMAK	-
SPPH	-
SPRG	-
SMA Lainnya	12
SMP	5
SD Sederajat	1

Sumber/Source: R.S DKT/DKT Hospital

**Tabel** 4.2.22 **Jumlah Tenaga Medis di R.S Pembantu 02.09.04 DKT, 2018-2020**  
**Table** *Number of Medical Health Personnel in DKT Hospital, 2018–2020*

<b>Tenaga Kesehatan</b> <b>Medical Health Personnel</b>	<b>2018</b>	<b>2019</b>	<b>2020</b>
(1)	(2)	(3)	(4)
Dokter Spesialis	7	8	
Dokter Umum	10	10	
Dokter Gigi	0	0	
Bidan	1	...	
Perawat	28	28	
Paramedis Pembantu	0	0	
Paramedis Nonperawat	10	...	
Tenaga Nonmedis/TU	3	...	
Apoteker	1	1	
<b>Jumlah/Total</b>	<b>60</b>	<b>...</b>	

Sumber/Source: R.S DKT/DKT Hospital

**Tabel**  
**Table** 4.2.23**Pola Penyakit untuk Semua Golongan Umur Kasus Rawat Inap di R.S Pembantu 02.09.04 DKT, 2020**  
**Kind of Disease in All Age Group with Stay Overnight Case in DKT Hospital, 2020**

Golongan Sebab Sakit <i>Disease Causes</i>	Kode Diagnosa	Kasus Baru <i>New Cases</i>	
		Jumlah <i>Total</i>	Persentase (%) <i>Percentage</i>
(1)	(2)	(3)	(4)
Gea	A 09	45	11,4
Febris	R 50.9	72	18,2
Post SCTP	0 89.9	-	0,0
Gastritis	K 29.7	86	21,7
Purtus Sulit	0 83.9	-	0,0
CKR	S 06.0	11	2,8
Hypertensi	I 10	32	8,1
Purtus Normal	0 80.9	-	0,0
Dyspepsia	K 30	73	18,4
Colik Abdomen	R 10.4	13	3,3
TB. Paru	A 15.0	-	0,0
Asma Bronchial	J 45.9	21	5,3
Asfixia	R 09	-	0,0
Penurunan Kesadaran	R 40	-	0,0
Vertigo	R 42	22	5,6
Anemia	D 64.9	1	0,3
Appendicitis	K 37	10	2,5
KDS	R 56.0	8	2,0
Hemiperase	G 81.9	-	0,0
Stroke	I 64	2	0,5
<b>Jumlah/Total</b>		<b>396</b>	<b>100</b>
<b>2019</b>		<b>712</b>	<b>100,00</b>

Sumber/Source: R.S DKT/DKT Hospital



**Tabel 4.2.24** Pola Penyakit untuk Semua Golongan Umur Kasus Rawat Jalan di R.S Pembantu 02.09.04 DKT, 2020  
*Kind of Disease in All Age Group with Out Patient Case in DKT Hospital, 2020*

Golongan Sebab Sakit <i>Disease Causes</i>	Kode Diagnosa	Kasus Baru <i>New Cases</i>	
		Jumlah <i>Total</i>	Persentase (%) <i>Percentage</i>
(1)	(2)	(3)	(4)
Gangguan Refraksi dan Akomodasi	H 52	1	0,2
Pemeriksa Kesehatan Umum	Z 00.0	0	0,0
Cerumen	H 61.2	0	0,0
Penyakit Pulpa dan Pariapikal	K 04	0	0,0
Infeksi Saluran Nafas Bagian Atas Akut Lainnya	J 00 – J 01 J 05 – J 06	124	24,7
Katarak dan Gangguan Lain Lensa	H 25 – H 28	0	0,0
Hypertensi	I 10	97	19,3
Dyspepsia	K 30	87	17,3
TB. Paru	A 16.9	0	0,0
Cepagia	R 51	0	0,0
Bronkitis Akut & Bronkiolitis Akut	J 20 – J 21	31	6,2
Diabetes Melitus	E 14.9	0	0,0
Epilepsi	G 40 –G 41	0	0,0
Konjungtivitis dan Gangguan Lain Konjungtiva	H 10 – H 13	0	0,0
Gastritis dan Duodenis	K 29	145	28,8
Osteoartritis	M 15 – M 19	0	0,0
Rhinitis	J 31	0	0,0
Reumathoid Arthritis	M 06.9	18	3,6
LBP	M 40	0	0,0
Ischialgia	M 54.3	0	0,0
<b>Jumlah/Total</b>		<b>503</b>	<b>100</b>
<b>2019</b>		<b>724</b>	<b>100</b>
<b>2018</b>		<b>725</b>	<b>100</b>

Sumber/Source: R.S DKT/DKT Hospital

**Tabel** 4.2.25 **Jumlah Tempat Tidur menurut Ruangan di R.S Pembantu 02.09.04 DKT, 2020**  
**Table** *Number of Beds by Room in DKT Hospital, 2020*

<b>Instalasi</b> <i>Installation</i>	<b>Jumlah Kamar</b> <i>Number of Rooms</i>	<b>Jumlah Tempat Tidur</b> <i>Number of Beds</i>
(1)	(2)	(3)
Pavilion	5	5
VIP	7	7
Kelas I	10	10
Kelas II.A	8	8
Kelas II.B	-	-
Zaal Anak	1	3
<b>Jumlah/Total</b>	<b>31</b>	<b>33</b>
<b>2019</b>	<b>31</b>	<b>33</b>
<b>2018</b>	<b>31</b>	<b>33</b>

Sumber/Source: R.S DKT/DKT Hospital

### 4.3 AGAMA DAN SOSIAL LAINNYA RELIGION AND OTHER SOCIAL AFFAIRS

**Tabel 4.3.1** Jumlah Penduduk Menurut Kecamatan dan Agama yang Dianut di Kota Sungai Penuh, 2020  
*Population by Subdistrict and Religion in Sungai Penuh Municipality, 2020*

Kecamatan <i>Subdistrict</i>	Islam	Protestan <i>Protestant</i>	Katolik <i>Catholic</i>	Hindu	Budha <i>Buddha</i>	Lainnya <i>Others</i>
(1)	(2)	(3)	(4)	(5)	(6)	(7)
Tanah Kampung						
Kumun Debai						
Sungai Penuh						
Pondok Tinggi						
Sungai Bungkal						
Hamparan Rawang						
Pesisir Bukit						
Koto Baru						
<b>Kota Sungai Penuh</b>						

Sumber/Source: Kantor Kementerian Agama Kota Sungai Penuh/Department of Regions Affairs of Sungai Penuh Municipality

**Tabel**  
**Table** 4.3.2

**Jumlah Tempat Peribadatan Menurut Kecamatan di Kota Sungai Penuh, 2020**  
**Number of Places of Worship by Subdistrict and Religion in Sungai Penuh Municipality, 2020**

<b>Kecamatan Subdistrict</b>	<b>Masjid/ Mushola Mosque/ Pray Room</b>	<b>Gereja Protestan Protestant Church</b>	<b>Gereja Katholik Catholic Church</b>	<b>Pura Temple</b>	<b>Vihara</b>	<b>Lainnya</b>
(1)	(2)	(3)	(4)	(5)	(6)	(7)
Tanah Kampung						
Kumun Debai						
Sungai Penuh						
Pondok Tinggi						
Sungai Bungkal						
Hampan Rawang						
Pesisir Bukit						
Koto Baru						
<b>Kota Sungai Penuh</b>						

Sumber/Source: Kantor Kementerian Agama Kota Sungai Penuh/Department of Regions Affairs of Sungai Penuh Municipality

**Tabel 4.3.3** Jumlah Jemaah Haji yang Berangkat dan Kembali Menurut Jenis Kelamin di Kota Sungai Penuh, 2012 – 2020  
**Number of Moslem Pilgrims Departed and Arrived by Sex in Sungai Penuh Municipality, 2012-2020**

Tahun Year	Berangkat Departed			Kembali Arrived		
	Laki-laki Male	Perempuan Female	Jumlah Total	Laki-laki Male	Perempuan Female	Jumlah Total
(1)	(2)	(3)	(4)	(5)	(6)	(7)
2012	133	194	327	131	193	324
2013	92	121	213	92	121	213
2014	29	44	73	28	44	72
2015	47	71	118	45	71	116
2016	44	51	95	44	50	94
2017	32	55	87	32	55	87
2018	43	61	104	42	61	103
2019	...	...	...	...	...	...
2020						

Sumber/Source: Kantor Kementerian Agama Kota Sungai Penuh/Department of Regions Affairs of Sungai Penuh Municipality

**Tabel 4.3.4** Jumlah Jemaah Haji yang Berangkat dan Kembali Menurut Kecamatan dan Jenis Kelamin di Kota Sungai Penuh, 2020  
**Number of Moslem Pilgrims Departed and Arrived by Subdistrict and Sex in Sungai Penuh Municipality, 2020**

Kecamatan Subdistrict	Berangkat Departed			Kembali Arrived		
	Laki-laki Male	Perempuan Female	Jumlah Total	Laki-laki Male	Perempuan Female	Jumlah Total
(1)	(2)	(3)	(4)	(5)	(6)	(7)
Tanah Kampung	...	...	...	...	...	...
Kumun Debai	...	...	...	...	...	...
Sungai Penuh	...	...	...	...	...	...
Pondok Tinggi	...	...	...	...	...	...
Sungai Bungkal	...	...	...	...	...	...
Hampan Rawang	...	...	...	...	...	...
Pesisir Bukit	...	...	...	...	...	...
Koto Baru	...	...	...	...	...	...
<b>Kota Sungai Penuh</b>						

Sumber/Source: Kantor Kementerian Agama Kota Sungai Penuh/Department of Regions Affairs of Sungai Penuh Municipality

**Tabel 4.3.5** Banyaknya Tanah Wakaf Menurut Kecamatan di Kota Sungai Penuh, 2020  
**Number of Waqf Land by Subdistrict in Sungai Penuh Municipality, 2020**

Kecamatan Subdistrict	Sudah Pengesahan Agraria Legalized by Agrarian Affairs		Belum Pengesahan Agraria Unlegalized by Agrarian Affairs	
	Banyak Lokasi Number of Location	Luas Area (m <sup>2</sup> )	Banyak Lokasi Number of Location	Luas Area (m <sup>2</sup> )
(1)	(2)	(3)	(4)	(5)
Tanah Kampung	...	...	...	...
Kumun Debai	...	...	...	...
Sungai Penuh	...	...	...	...
Pondok Tinggi	...	...	...	...
Sungai Bungkal	...	...	...	...
Hampanan Rawang	...	...	...	...
Pesisir Bukit	...	...	...	...
Koto Baru	...	...	...	...

Sumber/Source: Kantor Kementerian Agama Kota Sungai Penuh/Department of Regions Affairs of Sungai Penuh Municipality

**Tabel 4.3.6** **Perkembangan Besarnya Ongkos Naik Haji (ONH) di Kota Sungai Penuh, 2012 – 2020**  
***Progress of Moslem Pilgrims Costs in Sungai Penuh Municipality, 2012–2020***

<b>Tahun Year</b>	<b>Keppres</b>	<b>Jumlah (Rp) Total</b>
(1)	(2)	(3)
2012	No. 67 Tahun 2012	32 500 000
2013	No. 31 Tahun 2013	33 000 000
2014	No. 49 Tahun 2014	36 000 000
2015	No. 64 Tahun 2015	33 962 500
2016	No. 21 Tahun 2018	32 113 606
2017	No. 8 Tahun 2017	32 125 650
2018	No. 7 Tahun 2018	32 456 450
2019		
2020		

Sumber/Source: Kantor Kementerian Agama Kota Sungai Penuh/Department of Regions Affairs of Sungai Penuh Municipality



**Tabel 4.3.7** Jumlah Thalak dan Cerai Gugat Menurut Kecamatan diKota Sungai Penuh, 2018 dan 2020  
**Number of Divorces and Reconciliations by Subdistrict in Sungai Penuh Municipality, 2018 dan 2020**

Kecamatan Subdistrict	2018		2020	
	Thalak Divorces	Cerai Gugat Reconciliations	Thalak Divorces	Cerai Gugat Reconciliations
(1)	(2)	(3)	(4)	(5)
Tanah Kampung	1	9	3	11
Kumun Debai	-	5	5	9
Sungai Penuh	7	20	6	10
Pondok Tinggi	6	19	5	25
Sungai Bungkal	6	10	5	11
Hampan Rawang	2	19	4	6
Pesisir Bukit	5	13	4	15
Koto Baru	2	1	1	2
<b>Kota Sungai Penuh</b>	<b>29</b>	<b>86</b>	<b>33</b>	<b>89</b>

Catatan/Note: Data 2019 tidak tersedia

Sumber/Source: Kantor Pengadilan Agama Sungai Penuh/Religions Court Office of Sungai Penuh

**Tabel**  
**Table** 4.3.8

**Faktor Terjadinya Perceraian Menurut Bulan diKota  
Sungai Penuh, 2020**  
*Causal Factor of Separation by Month in Sungai Penuh  
Municipality, 2020*

<b>Bulan Month</b>	<b>Moral Attitude</b>	<b>Meninggalkan Kewajiban Unresponsibility</b>	<b>Berselisih Disagree</b>	<b>Jumlah Total</b>
(1)	(2)	(3)	(4)	(5)
Januari/January	...	...	...	...
Februari/February	...	...	...	...
Maret/March	...	...	...	...
April/April	...	...	...	...
Mei/May	...	...	...	...
Juni/June	...	...	...	...
Juli/July	...	...	...	...
Agustus/August	...	...	...	...
September/September	...	...	...	...
Oktober/October	...	...	...	...
November/November	...	...	...	...
Desember/December	...	...	...	...
<b>Jumlah/Total</b>	...	...	...	...
<b>2019</b>	...	...	...	...
<b>2018</b>	-	-	<b>93</b>	<b>93</b>

Sumber/Source: Kantor Pengadilan Agama Sungai Penuh/Religions Court Office of Sungai Penuh

**Tabel** 4.3.9 **Jumlah Perkara yang Diterima Menurut Bulan di Kota Sungai Penuh, 2020**  
**Number of Criminal Accepted by Month in Sungai Penuh Municipality, 2020**

Bulan Month	Sisa Awal Bulan Remains	Perkara Diterima Criminal Accepted		
		Permohonan Applications	Gugatan Suing	Jumlah Total
(1)	(2)	(3)	(4)	(5)
Januari/January	-	5	11	16
Februari/February	-	6	9	13
Maret/March	-	2	9	11
April/April	-	3	6	9
Mei/May	-	2	6	8
Juni/June	-	5	18	23
Juli/July	-	2	8	10
Agustus/August	-	1	6	7
September/September	-	5	7	12
Oktober/October	-	1	3	4
November/November	-	2	2	4
Desember/December	-	-	-	-
<b>Jumlah/Total</b>	-	<b>32</b>	<b>84</b>	<b>116</b>
<b>2019</b>	<b>55</b>	<b>95</b>	<b>367</b>	<b>517</b>
<b>2018</b>	<b>67</b>	<b>83</b>	<b>352</b>	<b>502</b>

Sumber/Source: Kantor Pengadilan Agama Sungai Penuh/Religions Court Office of Sungai Penuh

**Tabel**  
**Table** 4.3.10

**Jumlah Perkara yang Diputuskan Menurut Bulan di Kota Sungai Penuh, 2020**  
**Number of Criminal Resolved by Month in Sungai Penuh Municipality, 2020**

Bulan Month	Perkara Diputuskan Criminal Resolved			Dicabut Cancel	Sisa Akhir Final Remains
	Permohonan Applications	Gugatan Suing	Jumlah Total		
(1)	(3)	(4)	(5)	(6)	(7)
Januari/January	5	11	16	-	-
Februari/February	4	9	13	-	-
Maret/March	2	9	11	-	-
April/April	3	6	9	-	-
Mei/May	2	6	8	-	-
Juni/June	5	18	23	-	-
Juli/July	2	8	10	-	-
Agustus/August	1	6	7	-	-
September/September	5	6	11	-	-
Oktober/October	1	3	4	-	-
November/November	2	2	4	-	-
Desember/December	-	-	-	-	-
<b>Jumlah/Total</b>	<b>32</b>	<b>84</b>	<b>116</b>	<b>-</b>	<b>-</b>
<b>2019</b>	<b>96</b>	<b>391</b>	<b>487</b>	<b>-</b>	<b>30</b>
<b>2018</b>	<b>8</b>	<b>93</b>	<b>101</b>	<b>35</b>	<b>55</b>

Sumber/Source: Kantor Pengadilan Agama Sungai Penuh/Religions Court Office of Sungai Penuh

**Tabel 4.3.11** Jumlah Lembaga Swadaya Masyarakat (LSM) di Kota Sungai Penuh, 2018 – 2020  
**Table** *Number of Non Governmental Organization in Sungai Penuh Municipality, 2018 – 2020*

Kecamatan Subdistrict	2018	2019	2020
(1)	(2)	(3)	(4)
Tanah Kampung	7	7	8
Kumun Debai	2	2	2
Sungai Penuh	5	5	5
Pondok Tinggi	4	4	5
Sungai Bungkal	8	8	8
Hampanan Rawang	2	2	2
Pesisir Bukit	5	5	5
Koto Baru	-	-	0
<b>Kota Sungai Penuh</b>	<b>33</b>	<b>33</b>	<b>35</b>

Sumber/Source: Kantor Kesatuan Bangsa dan Politik Kota Sungai Penuh/National Unity and Politics Office of Sungai Penuh Municipality

**Tabel 4.3.12** Jumlah Perkumpulan Olahraga Menurut Kecamatan dan Jenis Olahraga di Kota Sungai Penuh, 2020  
**Table** *Number of Sport Clubs by Subdistrict and Type of Sport in Sungai Penuh Municipality, 2020*

Kecamatan Subdistrict	Jumlah Perkumpulan Olahraga Number of Sport Clubs			
	Bola Kaki Football	Bola Volly Vollyball	Bulu Tangkis Badminton	Bola Basket Basketball
(1)	(2)	(3)	(4)	(5)
Tanah Kampung	11	5	8	0
Kumun Debai	3	3	4	0
Sungai Penuh	2	4	8	6
Pondok Tinggi	2	8	6	0
Sungai Bungkal	1	2	2	0
Hampan Rawang	7	5	8	0
Pesisir Bukit	3	7	7	0
Koto Baru	5	1	4	0
<b>Jumlah/Total</b>	<b>34</b>	<b>35</b>	<b>47</b>	<b>6</b>
<b>2019</b>	<b>34</b>	<b>35</b>	<b>47</b>	<b>6</b>
<b>2018</b>	<b>34</b>	<b>35</b>	<b>47</b>	<b>6</b>

Lanjutan Tabel/Continued Table 4.3.12

Kecamatan Subdistrict	Jumlah Perkumpulan Olahraga Number of Sport Clubs			
	Tenis Tennis	Tenis Meja Table Tennis	Takraw Takraw	Futsal Futsal
(1)	(6)	(7)	(8)	(9)
Tanah Kampung	0	0	0	3
Kumun Debai	0	0	1	3
Sungai Penuh	8	0	0	7
Pondok Tinggi	0	0	0	7
Sungai Bungkal	0	0	1	3
Hampanan Rawang	0	0	4	7
Pesisir Bukit	0	0	3	2
Koto Baru	0	0	0	1
<b>Jumlah/Total</b>	<b>8</b>	<b>0</b>	<b>9</b>	<b>33</b>
<b>2019</b>	<b>8</b>	<b>0</b>	<b>9</b>	<b>33</b>
<b>2018</b>	<b>8</b>	<b>0</b>	<b>9</b>	<b>33</b>

Sumber/Source: Dinas Kepemudaan dan Olahraga Kota Sungai Penuh/Youth and Sport of Sungai Penuh Municipality

**Tabel 4.3.13** Jumlah Prasarana/Fasilitas Olahraga Menurut Kecamatan di Kota Sungai Penuh, 2020  
**Table 4.3.13** Number of Sport Facility by Subdistrict in Sungai Penuh Municipality, 2020

Kecamatan Subdistrict	Jumlah Fasilitas Number of Facility				
	Lapangan Bola Kaki	Lapangan Bola Volly	Lapangan Bulu Tangkis	Tenis Meja	Lapangan Bola Basket
(1)	(2)	(3)	(4)	(5)	(6)
Tanah Kampung	4	7	7	0	1
Kumun Debai	1	4	3	0	3
Sungai Penuh	0	3	2	0	2
Pondok Tinggi	1	6	3	0	2
Sungai Bungkal	0	8	3	0	2
Hamparan Rawang	3	5	2	0	1
Pesisir Bukit	2	8	1	0	3
Koto Baru	0	1	1	0	1
<b>Jumlah/Total</b>	<b>11</b>	<b>42</b>	<b>22</b>	<b>0</b>	<b>15</b>
<b>2019</b>	<b>11</b>	<b>42</b>	<b>22</b>	<b>0</b>	<b>14</b>



Lanjutan Tabel/Continued Table 4.3.13

Kecamatan Subdistrict	Jumlah Fasilitas Number of Facility				
	Tenis Lapangan	Takraw	Kolam Renang	Futsal	Silat
(1)	(7)	(8)	(9)	(10)	(11)
Tanah Kampung	0	3	0	0	0
Kumun Debai	0	2	1	2	1
Sungai Penuh	0	2	0	2	4
Pondok Tinggi	0	3	1	0	1
Sungai Bungkal	0	3	1	1	3
Hampan Rawang	0	4	0	1	0
Pesisir Bukit	1	8	0	1	0
Koto Baru	0	2	0	1	0
<b>Jumlah/Total</b>	<b>1</b>	<b>27</b>	<b>3</b>	<b>8</b>	<b>9</b>
<b>2019</b>	<b>1</b>	<b>27</b>	<b>3</b>	<b>9</b>	<b>7</b>

Sumber/Source: Dinas Kepemudaan dan Olahraga Kota Sungai Penuh/Youth and Sport of Sungai Penuh Municipality

**Tabel 4.3.14** Jumlah Organisasi Pemuda Menurut Kecamatan di Kota Sungai Penuh, 2020  
**Table** *Number of Youth Organization by Subdistrict in Sungai Penuh Municipality, 2020*

Kecamatan Subdistrict	Jumlah Quantity
(1)	(2)
Tanah Kampung	13
Kumun Debai	9
Sungai Penuh	6
Pondok Tinggi	8
Sungai Bungkal	5
Hampan Rawang	15
Pesisir Bukit	15
Koto Baru	8
<b>Kota Sungai Penuh</b>	<b>79</b>
<b>2019</b>	<b>97</b>

Sumber/Source: Dinas Kepemudaan dan Olahraga Kota Sungai Penuh/*Youth and Sport of Sungai Penuh Municipality*

**Tabel 4.3.15** Jumlah Perkumpulan Seni Menurut Kecamatan dan Jenis Kesenian di Kota Sungai Penuh, 2020  
**Table** Number of Art Clubs by Subdistrict and Type of Art in Sungai Penuh Municipality, 2020

Kecamatan Subdistrict	Jumlah Perkumpulan Seni Number of Art Clubs		
	Seni Tari Dance	Seni Musik Music	Teater Teather
(1)	(2)	(3)	(4)
Tanah Kampung	4	4	-
Kumun Debai	4	4	-
Sungai Penuh	9	9	-
Pondok Tinggi	5	5	-
Sungai Bungkal	7	7	-
Hampan Rawang	7	7	-
Pesisir Bukit	5	5	-
Koto Baru	-	-	-
<b>Jumlah/Total</b>	<b>41</b>	<b>41</b>	<b>-</b>
<b>2019</b>	<b>41</b>	<b>33</b>	<b>-</b>

Sumber/Source: Dinas Kebudayaan dan Pariwisata Kota Sungai Penuh

**Tabel 4.3.16** Jumlah Penerbitan Akte Kelahiran Menurut Bulan di Kota Sungai Penuh, 2018 – 2020  
**Table** Number of Birth Letter Issued by Month in Sungai Penuh Municipality, 2018 – 2020

<b>Bulan Month</b>	<b>2018</b>	<b>2019</b>	<b>2020</b>
(1)	(2)	(3)	(4)
Januari/January	311	258	264
Februari/February	249	245	161
Maret/March	175	178	185
April/April	282	153	61
Mei/May	179	171	48
Juni/June	86	138	102
Juli/July	362	231	220
Agustus/August	242	278	156
September/September	315	274	190
Oktober/October	390	300	154
November/November	214	284	190
Desember/December	210	184	133
<b>Jumlah/Total</b>	<b>3 015</b>	<b>2 694</b>	<b>1 864</b>

Sumber/Source: Kantor Catatan Sipil Kota Sungai Penuh/ Civil Administration Office of Sungai Penuh Municipality

**Tabel 4.3.17** Jumlah Penerbitan Akte Nikah (Non Muslim) Menurut Bulan di Kota Sungai Penuh, 2018 – 2020  
**Table** Number of Marriage Letter Issued (Non Moslem) by Month in Sungai Penuh Municipality, 2018 – 2020

Bulan Month	2018	2019	2020
(1)	(2)	(3)	(4)
Januari/January	1	1	2
Februari/February	2	1	2
Maret/March	1	1	1
April/April	1	0	0
Mei/May	0	0	0
Juni/June	0	0	1
Juli/July	1	0	0
Agustus/August	0	0	2
September/September	1	2	3
Oktober/October	0	0	0
November/November	0	0	3
Desember/December	1	0	1
<b>Jumlah/Total</b>	<b>8</b>	<b>5</b>	<b>15</b>

Sumber/Source: Kantor Catatan Sipil Kota Sungai Penuh/ Civil Administration Office of Sungai Penuh Municipality

**Tabel 4.3.18** Jumlah Kartu Tanda Penduduk yang Diterbitkan Menurut Bulan di Kota Sungai Penuh, 2018 – 2020  
**Number of Identity Card Issued by Month in Sungai Penuh Municipality, 2018 – 2020**

<b>Bulan Month</b>	<b>2018</b>	<b>2019</b>	<b>2020</b>
(1)	(2)	(3)	(4)
Januari/January	2 012	1 013	999
Februari/February	1 448	1 293	224
Maret/March	1 162	1 064	1 157
April/April	1 300	893	387
Mei/May	953	421	470
Juni/June	509	526	839
Juli/July	1 534	811	1 102
Agustus/August	1 067	947	680
September/September	1 275	111	1 130
Oktober/October	1 677	517	962
November/November	942	581	983
Desember/December	1 127	733	861
<b>Jumlah/Total</b>	<b>15 006</b>	<b>8 910</b>	<b>9 794</b>

Sumber/Source: Kantor Catatan Sipil Kota Sungai Penuh/ Civil Administration Office of Sungai Penuh Municipality

**Tabel 4.3.19** Jumlah Kartu Tanda Penduduk yang Diterbitkan Menurut Kecamatan di Kota Sungai Penuh, 2018 – 2020  
**Table** Number of Identity Card Issued by Subdistrict in Sungai Penuh Municipality, 2018 – 2020

Kecamatan Subdistrict	2018	2019	2020
(1)	(2)	(3)	(4)
Tanah Kampung	3 198	1 005	1 068
Kumun Debai	2 151	1 127	1 049
Sungai Penuh	1 504	1 190	1 003
Pondok Tinggi	1 496	946	1 903
Sungai Bungkal	1 587	875	1 204
Hampan Rawang	1 430	1 767	1 396
Pesisir Bukit	1 830	847	1 230
Koto Baru	1 810	1 153	950
<b>Jumlah/Total</b>	<b>15 006</b>	<b>8 910</b>	<b>9 803</b>

Sumber/Source: Kantor Catatan Sipil Kota Sungai Penuh/ Civil Administration Office of Sungai Penuh Municipality

**Tabel 4.3.20** Jumlah Kartu Keluarga yang Diterbitkan Menurut Bulan di Kota Sungai Penuh, 2018 – 2020  
**Table** *Number of Family Card Issued by Month in Sungai Penuh Municipality, 2018 – 2020*

<b>Bulan Month</b>	<b>2018</b>	<b>2019</b>	<b>2020</b>
(1)	(2)	(3)	(4)
Januari/January	784	764	575
Februari/February	607	667	537
Maret/March	547	639	619
April/April	836	530	225
Mei/May	501	412	315
Juni/June	253	425	564
Juli/July	822	680	662
Agustus/August	628	703	526
September/September	815	628	649
Oktober/October	949	676	508
November/November	542	755	641
Desember/December	731	529	399
<b>Jumlah/Total</b>	<b>8 015</b>	<b>7 408</b>	<b>6 220</b>

Sumber/Source: Kantor Catatan Sipil Kota Sungai Penuh/ Civil Administration Office of Sungai Penuh Municipality



**Tabel 4.3.21** Jumlah Kartu Keluarga yang Diterbitkan Menurut Kecamatan di Kota Sungai Penuh, 2018 – 2020  
**Table** *Number of Family Card Issued by Subdistrict in Sungai Penuh Municipality, 2018 – 2020*

Kecamatan Subdistrict	2018	2019	2020
(1)	(2)	(3)	(4)
Tanah Kampung	962	783	732
Kumun Debai	838	996	619
Sungai Penuh	854	1 090	563
Pondok Tinggi	1 591	889	1 111
Sungai Bungkal	925	716	547
Hampan Rawang	1 034	1 297	1 123
Pesisir Bukit	970	778	902
Koto Baru	841	919	516
<b>Jumlah/Total</b>	<b>8 015</b>	<b>7 468</b>	<b>6 113</b>

Sumber/Source: Kantor Catatan Sipil Kota Sungai Penuh/ Civil Administration Office of Sungai Penuh Municipality

**Tabel**  
**Table** 4.3.22

**Jumlah Surat Izin Mengemudi (SIM) yang Dikeluarkan Menurut Bulan dan Jenis di Satlantas Polres Kerinci, 2020**  
**Number of Driving Licences Issued by Kind and Month in Traffic Section of Kerinci Police Resort, 2020**

Bulan Month	Jenis SIM Kind of Driving Licenses					C
	A		B			
	A	A.U	B.I	B.I.U	B.II	
(1)	(2)	(3)	(4)	(5)	(6)	(7)
Januari/January	444	0	1	0	...	532
Februari/February	402	0	2	2	...	336
Maret/March	216	0	3	4	...	195
April/April	91	0	0	2	...	66
Mei/May	62	0	0	0	...	58
Juni/June	195	0	0	1	...	246
Juli/July	235	0	8	0	...	311
Agustus/August	170	0	9	0	...	214
September/September	154	0	4	0	...	180
Oktober/October	101	0	2	0	...	113
November/November	167	0	1	0	...	155
Desember/December	100	0	0	0	...	159
<b>Jumlah/Total</b>	<b>249</b>	<b>0</b>	<b>30</b>	<b>9</b>	<b>...</b>	<b>2 565</b>
<b>2019</b>	<b>...</b>	<b>...</b>	<b>...</b>	<b>...</b>	<b>...</b>	<b>...</b>

Sumber/Source: Kepolisian Resort Kerinci/Kerinci Police Resort

**Tabel**  
**Table** 4.3.23

**Jumlah Perpanjangan Surat Izin Mengemudi (SIM) yang  
Dikeluarkan Menurut Bulan dan Jenis di Satlantas Polres  
Kerinci, 2020**  
*Number of Driving Licences Extension by Kind and Month in  
Traffic Section of Kerinci Police Resort, 2020*

Bulan Month	Jenis SIM Kind of Driving Licenses					C
	A		B			
	A	A.U	B.I	B.I.U	B.II	
(1)	(2)	(3)	(4)	(5)	(6)	(7)
Januari/January	66	0	3	11	...	64
Februari/February	102	0	3	4	...	115
Maret/March	149	0	4	4	...	138
April/April	161	0	2	4	...	139
Mei/May	86	0	0	2	...	53
Juni/June	384	0	2	8	...	430
Juli/July	307	0	4	0	...	352
Agustus/August	333	0	11	0	...	298
September/September	272	0	5	0	...	247
Oktober/October	179	0	13	0	...	130
November/November	148	0	2	0	...	89
Desember/December	143	0	4	0	...	116
<b>Jumlah/Total</b>	<b>2 337</b>	<b>0</b>	<b>53</b>	<b>33</b>	<b>...</b>	<b>2 174</b>
<b>2019</b>	<b>...</b>	<b>...</b>	<b>...</b>	<b>...</b>	<b>...</b>	<b>...</b>

Sumber/Source: Kepolisian Resort Kerinci/Kerinci Police Resort

**Tabel 4.3.24**  
**Table**

**Jumlah Sertifikasi Tanah yang Dikeluarkan Menurut Kecamatan dan Jenis Hak Atas Tanah di Kota Sungai Penuh, 2020**  
**Number of Land Certificates Issued by Subdistrict and Kind of Land Rights in Sungai Penuh Municipality, 2020**

Kecamatan Subdistrict	Hak Milik	Hak Pakai	Hak Guna Bangunan Concession	Hak Guna Usaha	Hipotik
(1)	(2)	(3)	(4)	(5)	(6)
Tanah Kampung	15	7	-	-	-
Kumun Debai	255	2	-	-	-
Sungai Penuh	53	1	-	-	-
Pondok Tinggi	654	4	-	-	-
Sungai Bungkal	42	-	-	-	-
Hampan Rawang	150	1	-	-	-
Pesisir Bukit	392	7	-	-	-
Koto Baru	442	4	-	-	-
<b>Kota Sungai Penuh</b>	<b>2 003</b>	<b>26</b>	<b>-</b>	<b>-</b>	<b>-</b>
<b>2019</b>	<b>14 484</b>	<b>112</b>	<b>2</b>	<b>0</b>	<b>0</b>

Sumber/Source: Badan Pertanahan Nasional Kota Sungai Penuh / National Land Board of Sungai Penuh Municipality

**Tabel 4.3.25** Jumlah Pengunjung Perpustakaan Menurut Bulan di Kota Sungai Penuh, 2020  
**Number of Library Visitors by Month in Sungai Penuh Municipality, 2020**

Bulan Month	Pengunjung Visitor	
	Member	Non Member
(1)	(2)	(3)
Januari/January	621	154
Februari/February	653	161
Maret/March	744	241
April/April	329	112
Mei/May	-	-
Juni/June	-	-
Juli/July	-	-
Agustus/August	107	62
September/September	322	81
Oktober/October	407	84
November/November	441	76
Desember/December	-	-
<b>Jumlah/Total</b>	<b>3 624</b>	<b>971</b>
<b>2019</b>	<b>4 663</b>	<b>1 779</b>

Sumber/Source: Dinas Perpustakaan dan Kearsipan Kota Sungai Penuh/Library and Filing Services of Sungai Penuh Municipality

**Tabel**  
**Table** 4.3.26

**Jumlah Koleksi Bahan Pustaka di Perpustakaan Kota  
Sungai Penuh, 2020**  
*Number of Library Collection in Sungai Penuh Municipality,  
2020*

<b>Bahan Pustaka</b> <i>Material Library</i>	<b>Jumlah</b> <i>Total</i>	<b>Satuan</b> <i>Unit</i>
(1)	(2)	(3)
<b>Koleksi Tercetak</b>		
Buku Bacaan Fiksi	721	1 450
Buku Bacaan Non Fiksi	3 370	12 193
Buku Bacaan Fiksi Ilmiah	-	-
Laporan Penelitian	348	348
Jurnal	-	-
Handbook	10	20
Buku Teks	-	-
Peta	-	-
Gambar	-	-
Brosur	14	14
Pamflet	-	-
<b>Koleksi Non Cetak</b>		
Film	-	-
Mikrofilm	-	-
Mikrofis	-	-
Kaset	235	248
Koleksi Dlgital	1 000	1 000

Sumber/Source: Dinas Perpustakaan dan Kearsipan Kota Sungai Penuh/Library and Filing Services of Sungai Penuh Municipality

**Tabel 4.3.27** Jumlah Peneliti Lokal Menurut Bulan di Kota Sungai Penuh, 2018 – 2020  
**Table** Number of Local Researcher by Month in Sungai Penuh Municipality, 2018 – 2020

<b>Bulan Month</b>	<b>2018</b>	<b>2019</b>	<b>2020</b>
(1)	(2)	(3)	(4)
Januari/January	38	25	44
Februari/February	50	35	24
Maret/March	41	17	24
April/April	24	11	6
Mei/May	16	22	6
Juni/June	12	16	50
Juli/July	37	33	61
Agustus/August	21	33	46
September/September	38	30	39
Oktober/October	42	42	34
November/November	20	41	23
Desember/December	25	49	26
<b>Jumlah/Total</b>	<b>364</b>	<b>354</b>	<b>383</b>

Sumber/Source: Kantor Kesatuan Bangsa dan Politik Kota Sungai Penuh/ National Unity and Politics Office of Sungai Penuh Municipality

**Tabel**  
**Table** 4.3.28

**Jumlah Desa<sup>1</sup>/Kelurahan yang Mengalami Bencana Alam<sup>2</sup> Menurut Kecamatan di Kota Sungai Penuh, 2011–2018**  
**Number of Villages<sup>1</sup> that Had Natural Disaster<sup>2</sup> by Subdistrict in Sungai Penuh Municipality, 2011–2018**

Kecamatan Subdistrict	Banjir/Flood		
	2018	2019	2020
(1)	(2)	(3)	(4)
Tanah Kampung	10	5	9
Kumun Debai	3	–	2
Sungai Penuh	1	–	–
Pondok Tinggi	5	2	3
Sungai Bungkal	1	1	1
Hampan Rawang	11	10	13
Pesisir Bukit	6	1	7
Koto Baru	6	2	6
<b>Kota Sungai Penuh</b>	<b>43</b>	<b>21</b>	<b>41</b>



Lanjutan Tabel/Continued Table 4.3.28

Kecamatan Subdistrict	Gempa Bumi/Earthquake		
	2018	2019	2020
(1)	(5)	(6)	(7)
Tanah Kampung	0	–	–
Kumun Debai	4	–	6
Sungai Penuh	1	–	–
Pondok Tinggi	1	–	–
Sungai Bungkal	0	–	–
Hampan Rawang	12	–	10
Pesisir Bukit	3	–	3
Koto Baru	0	–	6
<b>Kota Sungai Penuh</b>	<b>21</b>	<b>–</b>	<b>25</b>

Lanjutan Tabel/*Continued Table* 4.3.28

Kecamatan Subdistrict	Tanah Longsor/ <i>Landslide</i>		
	2018	2019	2020
(1)	(8)	(9)	(10)
Tanah Kampung	0	–	–
Kumun Debai	3	–	–
Sungai Penuh	0	–	–
Pondok Tinggi	1	1	2
Sungai Bungkal	4	2	1
Hampan Rawang	0	–	–
Pesisir Bukit	3	–	1
Koto Baru	0	–	–
<b>Kota Sungai Penuh</b>	<b>11</b>	<b>3</b>	<b>4</b>

Catatan/*Note*: <sup>1</sup> Desa pada tabel ini termasuk Unit Permukiman Transmigrasi (UPT) yang masih dibina oleh kementerian terkait dan nagari di Provinsi Sumatera Barat/*Villages in this table are included in Transmigration Settlement Unit which is still fostered by the relevant ministries and the nagari in the Province of Sumatera Barat*

<sup>2</sup> Terjadi dalam tiga tahun terakhir sampai dengan saat pencacahan/*Occured during the last three years by the time of enumeration*

Sumber/*Source*: BPS, Pendataan Potensi Desa (Podes)/*BPS-Statistics Indonesia, Village Potential Data Collecting*

#### 4.4 KRIMINALITAS CRIME

**Tabel 4.4.1** Jumlah Perkara dan Terdakwa yang Masuk dan Diputuskan Menurut Bulan di Pengadilan Negeri Sungai Penuh, 2020  
*Number of Criminal Cases and Accused that Disposed by Month in Sungai Penuh Court of Justice, 2020*

Bulan Month	Sisa Bulan Lalu Remains		Diputuskan Resolved	
	Perkara Criminal Case	Terdakwa Defendant	Perkara Criminal Case	Terdakwa Defendant
(1)	(2)	(3)	(4)	(5)
Januari/January	14	16	7	7
Februari/February	21	25	10	11
Maret/March	21	34	15	21
April/April	15	22	12	19
Mei/May	18	25	18	25
Juni/June	10	11	8	9
Juli/July	15	16	2	2
Agustus/August	31	32	6	6
September/September	31	32	16	17
Oktober/October	19	20	14	14
November/November	21	26	6	8
Desember/December	17	20	15	18
<b>Kota Sungai Penuh</b>	<b>233</b>	<b>279</b>	<b>129</b>	<b>157</b>
<b>2019</b>	<b>16</b>	<b>18</b>	<b>104</b>	<b>115</b>
<b>2018</b>	<b>233</b>	<b>248</b>	<b>112</b>	<b>137</b>

Sumber/Source: Kantor Pengadilan Negeri Sungai Penuh/Sungai Penuh Court of Justice

**Tabel**  
**Table** 4.4.2

**Jumlah Terdakwa dalam Perkara Pidana Kejahatan yang Diajukan ke Sidang Pengadilan Menurut Bulan dan Jenis Hukuman di Pengadilan Negeri Sungai Penuh, 2019-2020**  
*Number of Defendants in Criminal Cases Processed by Court of Justice by Month and Kind of Penalization in Sungai Penuh Court of Justice, 2019-2020*

Bulan Month	Mati/Seumur Hidup Dead		Penjara Prison		Dibebaskan Free	
	2019	2020	2019	2020	2019	2020
(1)	(2)	(3)	(4)	(5)	(6)	(7)
Januari/January	-	-	5	7	-	-
Februari/February	-	-	8	10	-	-
Maret/March	-	-	4	15	-	-
April/April	-	-	6	12	-	-
Mei/May	-	-	12	18	-	-
Juni/June	-	-	1	8	-	-
Juli/July	-	-	8	2	-	-
Agustus/August	-	-	4	6	-	-
September/September	-	-	12	16	-	-
Oktober/October	-	-	17	13	-	-
November/November	-	-	9	6	-	-
Desember/December	-	-	3	15	-	-
<b>Kota Sungai Penuh</b>	-	-	<b>89</b>	<b>128</b>	-	-

Lanjutan Tabel/*Continued Table 4.4.2*

Bulan Month	Bersyarat/Percobaan Conditional		Denda Fine	
	2019	2020	2018	2019
(1)	(8)	(9)	(10)	(11)
Januari/January	-	-	-	-
Februari/February	-	-	-	-
Maret/March	-	-	-	-
April/April	-	-	-	-
Mei/May	-	-	-	-
Juni/June	-	-	-	-
Juli/July	-	-	-	-
Agustus/August	-	-	-	-
September/September	-	-	-	-
Oktober/October	-	-	-	-
November/November	-	-	-	-
Desember/December	-	-	-	-
<b>Kota Sungai Penuh</b>	-	-	-	-

Sumber/*Source*: Kantor Pengadilan Negeri Sungai Penuh/*Sungai Penuh Court of Justice*

**Tabel**  
**Table** 4.4.3

**Jumlah Terdakwa dalam perkara Putusan Pidana  
Kejahatan Menurut Bulan dan Jenis Kelamin di Kota  
Sungai Penuh, 2020**  
*Number of Defendant in Criminals Cases Processed by  
Month and Sex in Sungai Penuh Municipality, 2020*

Bulan Month	Jumlah Perkara Number of Criminal Case	Terdakwa Defendant		
		Laki-laki Male	Perempuan Female	Jumlah Total
(1)	(2)	(3)	(4)	(5)
Januari/January	14	15	1	16
Februari/February	10	14	6	20
Maret/March	9	9	0	9
April/April	15	22	0	22
Mei/May	10	11	0	11
Juni/June	13	14	0	14
Juli/July	18	18	0	18
Agustus/August	6	6	0	6
September/September	4	5	0	5
Oktober/October	16	17	4	21
November/November	2	1	1	2
Desember/December	9	9	2	11
<b>Jumlah/Total</b>	<b>126</b>	<b>141</b>	<b>14</b>	<b>155</b>
<b>2019</b>	<b>83</b>	<b>85</b>	<b>3</b>	<b>88</b>
<b>2018</b>	<b>53</b>	<b>44</b>	<b>21</b>	<b>65</b>

Sumber/Source: Kantor Pengadilan Negeri Sungai Penuh/Sungai Penuh Court of Justice

**Tabel** 4.4.4 **Perkara Pidana Umum Ringan/Pelanggaran yang Diputuskan dan Dieksekusi Menurut Bulan di Kejaksaan Negeri Sungai Penuh, 2020**  
**Number of Criminal Cases and Accused that Disposed and Executed by Month in Sungai Penuh Attorney, 2020**

Bulan Month	Jumlah yang Diputuskan Disposed		
	Hukuman Badan Imprisonment	Denda Fine	Uang Pengganti Cost
(1)	(2)	(3)	(4)
Januari/January			
Februari/February			
Maret/March			
April/April			
Mei/May			
Juni/June			
Juli/July			
Agustus/August			
September/September			
Oktober/October			
November/November			
Desember/December			
<b>Jumlah/Total</b>			
2019	...	...	...
2018	-	408 453 000	-

Lanjutan Tabel/*Continued Table 4.4.4*

Bulan <i>Month</i>	Jumlah Pelaksanaan Putusan <i>Solved</i>		
	Hukuman Badan <i>Imprisonment</i>	Denda <i>Fine</i>	Uang Pengganti <i>Cost</i>
(1)	(2)	(3)	(4)
Januari/ <i>January</i>			
Februari/ <i>February</i>			
Maret/ <i>March</i>			
April/ <i>April</i>			
Mei/ <i>May</i>			
Juni/ <i>June</i>			
Juli/ <i>July</i>			
Agustus/ <i>August</i>			
September/ <i>September</i>			
Oktober/ <i>October</i>			
November/ <i>November</i>			
Desember/ <i>December</i>			
<b>Jumlah/Total</b>			
<b>2019</b>	...	...	...
<b>2018</b>	<b>97</b>	-	-

Sumber/*Source*: Kantor Kejaksaan Negeri Sungai Penuh/*Sungai Penuh Attorney*



**Tabel**  
**Table** 4.4.5

**Perkara Pidana Umum yang Dapat Diselesaikan  
di Kejaksaan Negeri Sungai Penuh dengan Acara  
Pemeriksaan Biasa/Singkat, 2020**  
*General Criminal Case that was Solved with Ordinary/Brief  
Investigation in Sungai Penuh Attorney, 2020*

<b>Tindak Pidana Crimes</b>	<b>Jumlah Perkara Number of Criminal Case</b>	<b>Banyaknya Perkara yang Masuk Number of Filed Suits</b>	<b>Perkara yang Telah Diselesaikan Number of Law Suits Solved</b>	<b>Sisa Perkara yang Belum Selesai Number of Law Suits Unsolved</b>
(1)	(2)	(3)	(4)	(5)
Narkotik/Psikoterapi <i>Narcotics</i>	47	...	...	...
Perlindungan Anak UU No.35 tahun 2014	-	...	...	...
Perampokan <i>Robbery</i>	...	...	...	...
Pencurian <i>Robbing</i>	7	...	...	...
TPUL	...	...	...	...
<b>Jumlah/Total</b>	<b>125</b>			
<b>2019</b>	<b>1 620</b>	<b>1 620</b>	<b>1 051</b>	<b>569</b>
<b>2018</b>	<b>84</b>	<b>82</b>	<b>82</b>	<b>2</b>

Sumber/Source: Kantor Kejaksaan Negeri Sungai Penuh/Sungai Penuh Attorney

**Tabel 4.4.6** **Perkara Tindak Pidana Khusus yang Diputuskan dan Dieksekusi di Kejaksaan Negeri Sungai Penuh, 2020**  
*Special Criminal Cases that Disposed and Executed in Sungai Penuh Attorney, 2020*

Tindak Pidana <i>Crimes</i>	Jumlah yang Diputuskan dan Berkekuatan Hukum Tetap <i>Disposed</i>	
	Hukuman Badan <i>Imprisonment</i>	Uang Pengganti (Rupiah) <i>Cost</i>
(1)	(2)	(3)
Ekonomi	-	-
Korupsi	2	-
HAM	-	-
<b>Jumlah/Total</b>		-
<b>2019</b>	<b>3</b>	<b>1 261 621 388.48</b>
<b>2018</b>	-	-

Lanjutan Tabel/*Continued Table 4.4.6*

Tindak Pidana <i>Crimes</i>	Jumlah Pelaksanaan Putusan <i>Executed</i>		Perkara yang Diajukan Upaya Hukum	Keterangan
	Hukuman Badan <i>Imprisonment</i>	Uang Pengganti <i>Cost</i>		
(1)	(4)	(5)	(6)	(7)
Ekonomi	-	-	-	-
Korupsi	2	-	2	-
HAM	-	-	-	-
<b>Jumlah/Total</b>	<b>2</b>	<b>-</b>	<b>2</b>	
<b>2019</b>	<b>3</b>	<b>1 261 621 388,48</b>	<b>...</b>	<b>-</b>
<b>2018</b>	<b>-</b>	<b>-</b>	<b>-</b>	<b>-</b>

Sumber/*Source*: Kantor Kejaksaan Negeri Sungai Penuh/*Sungai Penuh Attorney*

**Tabel**  
**Table** 4.4.7

**Jumlah Narapidana Menurut Bulan di Rumah Tahanan  
Negara Kelas IIB Kota Sungai Penuh, 2020**  
*Number of Prisoners by Month in Rehabilitation Institute  
Sungai Penuh Municipality, 2020*

Bulan Month	Dewasa Adult		Anak-anak Child	
	Laki-laki Male	Perempuan Female	Laki-laki Male	Perempuan Female
(1)	(2)	(3)	(4)	(5)
Januari/January	108	0	2	0
Februari/February	102	0	2	0
Maret/March	115	5	2	0
April/April	94	0	2	0
Mei/May	101	0	3	0
Juni/June	106	0	2	0
Juli/July	111	0	2	0
Agustus/August	100	0	1	0
September/September	112	1	2	0
Oktober/October	116	0	2	0
November/November	118	0	3	0
Desember/December	119	2	3	0
<b>Jumlah/Total</b>	<b>1 302</b>	<b>8</b>	<b>26</b>	<b>0</b>
<b>2019</b>	<b>1 377</b>	<b>67</b>	<b>7</b>	<b>-</b>
<b>2018</b>	<b>1 123</b>	<b>68</b>	<b>23</b>	<b>0</b>

Sumber/Source: Rumah Tahanan Negara Kelas IIB/Rehabilitation Institute

**Tabel 4.4.8** Jumlah Tahanan Menurut Bulan di Kota Sungai Penuh, 2020  
**Table** *Number of Prisoners by Month in Sungai Penuh Municipality, 2020*

Bulan Month	Dewasa Adult		Anak-anak Child	
	Laki-laki Male	Perempuan Female	Laki-laki Male	Perempuan Female
(1)	(2)	(3)	(4)	(5)
Januari/January	36	3	0	0
Februari/February	40	3	0	0
Maret/March	33	2	0	0
April/April	45	0	1	0
Mei/May	22	0	0	0
Juni/June	34	0	0	0
Juli/July	35	0	0	0
Agustus/August	41	0	4	0
September/September	32	4	0	0
Oktober/October	30	4	1	0
November/November	34	6	0	0
Desember/December	33	5	1	0
<b>Jumlah/Total</b>	<b>415</b>	<b>27</b>	<b>7</b>	<b>0</b>
<b>2019</b>	<b>404</b>	<b>25</b>	<b>10</b>	<b>-</b>
<b>2018</b>	<b>348</b>	<b>47</b>	<b>14</b>	<b>0</b>

Sumber/Source: Rumah Tahanan Negara Kelas IIB/Rehabilitation Institute

**Tabel 4.4.9** Jumlah Tahanan Kepolisian Menurut Bulan di Kota Sungai Penuh, 2020  
**Table** *Number of Prisoners by Month in Sungai Penuh Municipality, 2020*

Bulan Month	Dewasa Adult		Anak-anak Child	
	Laki-laki Male	Perempuan Female	Laki-laki Male	Perempuan Female
(1)	(2)	(3)	(4)	(5)
Januari/January	...	...	...	...
Februari/February	...	...	...	...
Maret/March	...	...	...	...
April/April	...	...	...	...
Mei/May	...	...	...	...
Juni/June	...	...	...	...
Juli/July	...	...	...	...
Agustus/August	...	...	...	...
September/September	...	...	...	...
Oktober/October	...	...	...	...
November/November	...	...	...	...
Desember/December	...	...	...	...
<b>Jumlah/Total</b>				
<b>2019</b>				
<b>2018</b>				

Sumber/Source: Kepolisian Resort Kerinci/Kerinci Police Resort

**Tabel 4.4.10** Jumlah Pelanggaran Lalu Lintas dan Denda Pelanggaran Menurut Bulan di Kota Sungai Penuh, 2020  
**Table** Number of Traffic Violation and Fine by Month in Sungai Penuh Municipality, 2020

Bulan Month	Jumlah Pelanggaran Traffic Violation	Denda Pelanggaran Lalu Lintas (Rp) Fine
(1)	(2)	(3)
Januari/January	326	29 340 000
Februari/February	456	41 040 000
Maret/March	253	33 770 000
April/April	3	270 000
Mei/May	-	0
Juni/June	15	1 350 000
Juli/July	187	16 830 000
Agustus/August	103	9 270 000
September/September	30	2 700 000
Oktober/October	42	3 780 000
November/November	2	180 000
Desember/December	70	6 300 000
<b>Jumlah/Total</b>	<b>1 487</b>	<b>133 830 000</b>
<b>2019</b>		
<b>2018</b>		

Sumber/Source: Kepolisian Resort Kerinci/Kerinci Police Resort

**Tabel**  
**Table** 4.4.11

**Jumlah Kecelakaan Lalu Lintas dan Kerugian Materiil  
Dalam Wilayah Hukum Kepolisian Resort Kerinci Menurut  
Bulan, 2020**  
*Number of Traffic Accident and Material Loss by Month in  
Kerinci Police Resort, 2020*

Bulan Month	Kejadian Kecelakaan Accident	Akibat Kecelakaan Effect of Accident			Jumlah Kerugian (Rp) Total Loss
		Meninggal Deaths	Luka Berat Injuries	Luka Ringan Minor Injuries	
(1)	(2)	(3)	(4)	(5)	(6)
Januari/January	-	-	-	-	-
Februari/February	-	-	-	-	-
Maret/March	3	2	-	2	3 000 000
April/April	2	2	-	-	3 000 000
Mei/May	-	-	-	-	-
Juni/June	1	-	-	2	3 000 000
Juli/July	2	1	-	2	-
Agustus/August	-	-	-	-	-
September/September	2	2	-	1	-
Oktober/October	3	-	-	9	7 000 000
November/November	1	1	-	-	5 000 000
Desember/December	1	-	10	25	100 000 000
<b>Jumlah/Total</b>	<b>15</b>	<b>8</b>	<b>10</b>	<b>41</b>	<b>121 000 000</b>
<b>2019</b>					
<b>2018</b>					

Sumber/Source: Kepolisian Resort Kerinci/Kerinci Police Resort



**Tabel 4.4.12** Jumlah Kejahatan dan Pelanggaran Dalam Wilayah Hukum Kepolisian Resort Kerinci Menurut Bulan, 2020  
**Table** *Number of Crimes and Violation by Month in Kerinci Police Resort, 2020*

Bulan Month	Kejahatan dan Pelanggaran Crimes and Violation		
	Dilaporkan Reported	Diselesaikan Settled	Persentase Percentage
(1)	(2)	(3)	(4)
Januari/January	...	...	...
Februari/February	...	...	...
Maret/March	...	...	...
April/April	...	...	...
Mei/May	...	...	...
Juni/June	...	...	...
Juli/July	...	...	...
Agustus/August	...	...	...
September/September	...	...	...
Oktober/October	...	...	...
November/November	...	...	...
Desember/December	...	...	...
<b>Jumlah/Total</b>			
<b>2018</b>			

Sumber/Source: Kepolisian Resort Kerinci/Kerinci Police Resort

#### 4.5 KEMISKINAN POVERTY

**Tabel 4.5.1** **Garis Kemiskinan, Jumlah, dan Persentase Penduduk Miskin di Kota Sungai Penuh, 2012–2020**  
*Poverty Line, Number, and Percentage of Poor People in Sungai Penuh Municipality, 2012–2020*

Tahun Year	Garis Kemiskinan (rupiah/kapita/bulan) Poverty Line (rupiah/capita/month)	Jumlah Penduduk Miskin (ribu) Number of Poor People (thousand)	Persentase Penduduk Miskin Percentage of Poor People
(1)	(2)	(3)	(4)
2012	253 296,76	3,10	3,66
2013	274 586,00	2,82	3,30
2014	287 101,42	2,88	3,33
2015	295 969,00	2,98	3,43
2016	317 556,00	2,75	3,13
2017	334 856,00	2,46	2,78
2018	351 391,00	2,48	2,76
2019	373 673,00	2,55	2,81
2020	401 966,00	2,78	3,03

Sumber/Source: BPS, Survei Sosial Ekonomi Nasional Maret/BPS-Statistics Indonesia, March National Socioeconomic Survey

**Tabel** 4.5.2 **Indeks Kedalaman Kemiskinan dan Indeks Keparahan Kemiskinan di Kota Sungai Penuh, 2012–2020**  
**Poverty Gap Index and Poverty Severity Index in Sungai Penuh Municipality, 2012–2020**

Tahun Year	Indeks Kedalaman Kemiskinan Poverty Gap Index	Indeks Keparahan Kemiskinan Poverty Severity Index
(1)	(2)	(3)
2012	0,53	0,14
2013	0,38	0,07
2014	0,38	0,06
2015	0,53	0,12
2016	0,26	0,04
2017	0,23	0,03
2018	0,26	0,03
2019	0,25	0,04
2020	0,62	0,17

Sumber/Source: BPS, Survei Sosial Ekonomi Nasional Maret/BPS-Statistics Indonesia, March National Socioeconomic Survey

**Tabel**  
**Table** 4.5.3

**Jumlah Keluarga Menurut Kecamatan dan Klasifikasi  
Keluarga di Kota Sungai Penuh, 2020**  
*Number of Families by Subdistrict and Families  
Classification in Sungai Penuh Municipality, 2020*

Kecamatan Subdistrict	Prasejahtera Preprosperus Family	Keluarga Sejahtera Prosperus Family				Jumlah Total
		I	II	III	III+	
(1)	(2)	(3)	(4)	(5)	(6)	(7)
Tanah Kampung	0	986	495	...	...	...
Kumun Debai	0	7	231	...	...	...
Sungai Penuh	0	794	1736	...	...	...
Hampan Rawang	42	2213	1968	...	...	...
Pesisir Bukit	0	321	1198	...	...	...
Sungai Bungkal	8	3981	1091	...	...	...
Pondok Tinggi	45	242	3081	...	...	...
Koto Baru	5	447	2122	...	...	...
<b>Jumlah/Total</b>	<b>100</b>	<b>8991</b>	<b>11922</b>	...	...	...
<b>2019</b>	<b>131</b>	<b>5 061</b>	<b>15 732</b>	...	...	...
<b>2018</b>	<b>1 163</b>	<b>8 184</b>	<b>16 472</b>	...	...	...

Sumber/Source: Dinas Pengendalian Penduduk dan KB Kota Sungai Penuh/*Population Control and Family Planning Service of Sungai Penuh Municipality*



# BAB 5

chapter

## PERTANIAN, KEHUTANAN, PETERNAKAN, DAN PERIKANAN AGRICULTURE, FORESTRY, LIVE STOCK, AND FISHERY

### Luas Panen Tanaman Sayuran (Ha) *Harvested Ared of Vegetable*

116

Cabai/chili

20

Kentang/potato

47

Bawang merah/  
shallot

### Produksi Kopi *Coffe Production*

186 ton



**PENJELASAN TEKNIS****TECHNICAL NOTES**

1. Lahan sawah adalah lahan pertanian yang berpetak-petak dan dibatasi oleh pematang (galangan), saluran untuk menahan/ menyalurkan air, yang biasanya ditanami padi sawah tanpa memandang dari mana diperoleh atau status lahan tersebut. Lahan yang dimaksud termasuk lahan yang terdaftar di Pajak Bumi Bangunan, luran Pembangunan Daerah, lahan bengkok, lahan serobotan, lahan rawa yang ditanami padi dan lahan bekas tanaman tahunan yang telah dijadikan sawah, baik yang ditanami padi, palawija atau tanaman semusim lainnya.
  2. Tegal/Kebun adalah lahan pertanian bukan sawah (lahan kering) yang ditanami tanaman semusim atau tahunan dan terpisah dengan halaman sekitar rumah serta penggunaannya tidak berpindah pindah.
  3. Ladang/Huma adalah lahan pertanian bukan sawah (lahan kering) yang biasanya ditanami tanaman semusim dan penggunaannya hanya semusim atau dua musim, kemudian akan ditinggalkan bila sudah tidak subur lagi (berpindah-pindah). Kemungkinan lahan ini beberapa tahun kemudian akandikerjakan kembali jika sudah subur.
1. *Wetland is agricultural land that separated by small dykes to resist water, where the main crop is usually wetland paddy without considering where it is got from or the status of the land. It includes the land that is registered at land income tax office, regional development contribution, 'bengkok' land, illegal ownership, swamps for rice cultivation, and annual crop land mark that has been used as rice field, which are both planted with paddy, secondary crops or the other seasonal crops.*
  2. *Dry field/Garden is an dryland (unirrigated land) which is planted with seasonal or annual crops and separately from the yard around the house without shifting*
  3. *Unirrigated agricultural field / Shifting cultivation land is dryland (unirrigated land) that usually is cultivated for seasonal crops and utilized only for one or two seasons, then it will be left when it is not fertile (shifting). Maybe, this land will be used again in a few years if it has been fertile.*



- |   |   |
|---|---|
| <p>4. Lahan yang sementara tidak diusahakan adalah lahan yang biasanya diusahakan tetapi untuk sementara (lebih dari 1 (satu) tahun tetapi kurang dari atau sama dengan 2 (dua) tahun) tidak diusahakan, termasuk lahan sawah yang tidak diusahakan selama lebih dari 2 (dua) tahun.</p>  | <p>4. <i>Temporarily unused land is land that is regularly used but temporarily (more than a year but less or equal than two years) is unused, it includes wetland that is not cultivated more than two years.</i></p>  |
| <p>5. Data pokok tanaman pangan yang dikumpulkan adalah luas panen dan produktivitas (hasil per hektar). Produksi tanaman pangan merupakan hasil perkalian antara luas panen dengan produktivitas. Pengumpulan data luas panen dilakukan setiap bulan dengan pendekatan area kecamatan di seluruh wilayah Indonesia. Pengumpulan data produktivitas dilakukan melalui pengukuran langsung pada plot ubinan berukuran 2½ m x 2½ m. Pengumpulan data produktivitas dilakukan setiap subround (empat bulanan) pada waktu panen petani.</p> | <p>5. <i>The main food crops data collected consists of harvested area and productivity (yield per hectare). Food crops production is generated by harvested area multiplied by productivity. The harvested area data is collected every month using Subdistrict area approach in all Subdistrict in Indonesia. The productivity data collection is conducted by a direct measurement in 2½m x 2½m crop cutting plot. The productivity measurement is conducted in every subround (four monthly) at the time when farmers are harvesting their crops.</i></p> |
| <p>6. Data produksi padi dan palawija yang disajikan adalah dalam kualitas: gabah kering giling (padi), pipilan kering (jagung), biji kering (kedelai dan kacang tanah), dan umbi basah (ubi kayu dan ubi jalar).</p>   | <p>6. <i>Production of paddy and secondary crops data are presented in the form of: dry unhusked rice (paddy), dry loose maize (maize), dry shells crops (soybeans and peanuts), and fresh roots (cassava and sweet potatoes).</i></p>  |

7. Tanaman sayuran dan buah-buahan semusim  
 Tanaman sayuran semusim adalah tanaman sumber vitamin, garam mineral dan lain-lain yang dikonsumsi dari bagian tanaman yang berupa daun, bunga, buah, dan umbinya, yang berumur kurang dari satu tahun.  
 Tanaman buah-buahan semusim adalah tanaman sumber vitamin, garam mineral, dan lain-lain yang dikonsumsi dari bagian tanaman yang berupa buah, berumur kurang dari satu tahun, tidak berbentuk pohon/rumpuntetapi menjalar dan berbatang lunak.
7. *Seasonal vegetable and fruit plants*  
*Seasonal vegetable plants are plants which are the sources of vitamin, mineral salt, etc, consumed from the part of the plant in the form of leaf, flower, fruit, and root with the age of less than one year.*  
*Seasonal fruit plants are plants which are the sources of vitamin, mineral salt, etc, consumed from the part of the plant in the form of fruits. These plants are creeps with the age of less than one year.*
8. Tanaman buah-buahan dan sayuran tahunan  
 Tanaman buah-buahan tahunan adalah tanaman sumber vitamin, garam mineral, dan lain-lain yang dikonsumsi dari bagian tanaman yang berupa buah dan merupakan tanaman tahunan.  
 Tanaman sayuran tahunan adalah tanaman sumber vitamin, garam mineral, dan lain-lain yang dikonsumsi dari bagian tanaman yang berupa daun ana tau buah yang berumur lebih dari satu tahun.
8. *Annual fruit and vegetable plants*  
*Annual fruit plants are plants which are the sources of vitamin, contained mineral salt, etc, consumed from the part of plant in the form of fruit and more than one year of age.*  
*Annual vegetable plants are plants which are the sources of vitamin, contained mineral salt, etc, consumed from the part of the plant in the form of vegetable and more than one year of age.*
9. Tanaman biofarmaka adalah tanaman yang bermanfaat untuk obat-obatan, kosmetik, dan kesehatan yang dikonsumsi atau digunakan dari bagian-bagian
9. *Medicinal plants are plants which are useful for medicine. It is consumed from part of the plant such as leaf, flower, fruit, tuber, and root.*

tanaman seperti daun, batang, buah, umbi (rimpang) ataupun akar.

- |   |  |
|---|--|
| <p>10. Tanaman hias adalah tanaman yang mempunyai nilai keindahan baik bentuk, warna daun, tajuk maupun bunganya, sering digunakan untuk penghias pekarangan dan lain sebagainya.</p> | <p>10. <i>Ornamental plants are plants which have a beauty value, either in shape, colour of leaf or crown of flower, and they are often used as a yard decorator.</i></p> |
| <p>11. Luas panen tanaman hortikultura adalah luas tanaman sayuran, buah-buahan, biofarmaka, dan tanaman hias yang diambil hasilnya/dipanen pada periode pelaporan.</p>               | <p>11. <i>Harvested area of horticulture is area which vegetable, fruit, medicinal and ornamental plant of crop harvested during the period of report.</i></p>             |
| <p>12. Luas panen untuk tanaman sayuran adalah luas tanaman yang dipanen sekaligus/habis/dibongkar dan luas tanaman yang dipanen berkali-kali (lebih dari satu kali)/belum habis.</p> | <p>12. <i>Harvested area of vegetables is area of entirely plant harvested/ demolished and plant harvested several times/undemolished.</i></p>                             |

Tanaman yang dipanen sekaligus/habis/dibongkar adalah tanaman yang sehabis panen langsung dibongkar/dicabut, terdiri dari bawang merah, bawang putih, bawang daun, kentang, kol/kubis, kembang kol, petsai/sawi, wortel, lobak, dan kacang merah.

Tanaman yang dipanen berkali-kali (lebih dari satu kali)/belum habis adalah tanaman yang pemanenannya lebih dari satu kali dan biasanya dibongkar apabila panen terakhir sudah tidak memadai lagi, terdiri dari: kacang

*Entirely plants harvested/ demolished are plants usually harvested once and demolished to be substituted by other plants, consisting of: shallots, garlic, leeks, potato, cabbage, cauli flower, mustard green, carrots, and red kidney beans.*

*Plants harvested several times/ undemolished are plants usually harvested more than once and demolished in the case that the last harvest was economically not profitable. They consist of: yard long beans, chili, small chili,*

panjang, cabe besar, cabe rawit, jamur, tomat, terung, buncis, ketimun, labu siam, kangkung, bayam, melon, semangka, dan blewah.

*mushroom, tomatoes, egg plant, frech beans, cucumber, pumpkin/ chajota, swamp cabbage, spinach, melon, watermelon, and blewah.*

13. Produksi hortikultura adalah hasil menurut bentuk produk dari setiap tanaman sayuran, buah-buahan, biofarmaka dan tanaman hias yang diambil berdasarkan luas yang dipanen/tanaman yang menghasilkan pada bulan/triwulan laporan.
  14. Data Statistik Kehutanan Kota Sungai Penuh sebagian besar merupakan data sekunder yang bersumber dari Dinas Pertanian, Perkebunan, dan Kehutanan.
  15. Kawasan hutan adalah wilayah tertentu yang berupa hutan, yang ditunjuk dan atau ditetapkan oleh pemerintah untuk dipertahankan keberadaannya sebagai hutan tetap. Hal ini untuk menjamin kepastian hukum mengenai status kawasan hutan, letak batas dan luas suatu wilayah tertentu yang sudah ditunjuk menjadi kawasan hutan tetap.
  16. Kawasan hutan Indonesia ditetapkan oleh Menteri Kehutanan dalam bentuk Surat Keputusan Menteri Kehutanan tentang Penunjukan Kawasan Hutan dan Perairan Provinsi. Penunjukan Kawasan Hutan
13. *Horticulture production is the standard production quantity form of vegetable, fruit, medicinal and ornamental plant based on harvested area/the number of production plants reported monthly/quarterly.*
  14. *Most of forestry statistics are secondary data obtained from the Agriculture Department.*
  15. *Forest Area is a specific territory of forest ecosystem determined and or decided by the government as a permanent forest. Such decision is important to maintain the size of forest area and to ensure its legitimation and boundary demarcation of permanent forest.*
  16. *Indonesian forest area is determined by the Minister of Forestry in the format of Ministerial Decree on the Designation of Provincial Forest Area and Inland Water, Coastal and Marine Ecosystem. The designation of Forest Area is formulated based*

ini disusun berdasarkan hasil pemaduserasian antara Rencana Tata Ruang Wilayah Provinsi (RTRWP) dengan Tata Guna Hutan Kesepakatan (TGHK).

*on integrated and harmonized of Provincial Spatial Planning (RTRWP) and Forest Land Use by Concensus (TGHK).*

- |   |  |
|---|--|
| <p>17. Berdasarkan Undang-Undang No. 41 Tahun 1999 tentang Kehutanan, kawasan hutan dibagi ke dalam kelompok Hutan Konservasi, Hutan Lindung, dan Hutan Produksi.</p>   | <p>17. <i>In accordance to the Act on Forestry No. 41/1999, forest area is categorized as Conservation Forest, Protection Forest and Production Forest.</i></p>  |
| <p>18. Hutan Konservasi adalah kawasan hutan dengan ciri khas tertentu, yang mempunyai fungsi pokok pengawetan keanekaragaman tumbuhan dan satwa serta ekosistemnya.</p>  | <p>18. <i>Conservation Forest is a forest area having specific characteristic established for the purposes of conservation of animal and plant species as well as their ecosystem.</i></p>   |
| <p>19. Hutan Lindung adalah kawasan hutan yang mempunyai fungsi pokok sebagai perlindungan sistem penyangga kehidupan untuk mengatur tata air, mencegah banjir, mengendalikan erosi, mencegah intrusi air laut, dan memelihara kesuburan tanah.</p> | <p>19. <i>Protection Forest is a forest area designated to serve life support system, maintain hydrological system, prevent of flood, erotion control, seawater intrusion, and maintain soil fertility.</i></p>                                |
| <p>20. Hutan Produksi adalah kawasan hutan yang mempunyai fungsi pokok memproduksi hasil hutan. Hutan produksi terdiri dari Hutan Produksi Tetap (HP), Hutan Produksi Terbatas (HPT), dan Hutan Produksi yang dapat dikonversi.</p>                 | <p>20. <i>Production Forest is a forest area designated mainly to promote sustainable forest production. Production forest is classified as permanent production forest, limited production forest, and convertible production forest.</i></p> |

21. Data populasi ternak dan jumlah pemotongan ternak bersumber dari Dinas Peternakan dan Perikanan Kota Sungai Penuh.
21. *Data of domestic livestock population and the number of animals slaughtered are obtain from the Livestock and Fishery Service.*
22. Data perikanan merupakan data sekunder yang bersumber dari Dinas Peternakan dan Perikanan Kota Sungai Penuh. Statistik perikanan dibedakan atas data Perikanan Tangkap dan Perikanan Budidaya. Perikanan Tangkap diklasifikasikan atas penangkapan ikan di laut dan penangkapan ikan di perairan umum. Perikanan Budidaya diklasifikasikan atas jenis budidaya yaitu budidaya laut, tambak, kolam, karamba, jaring apung, dan sawah.
22. *Fishery Statistics are secondary data obtained from the Livestock and Fishery Service. Fishery statistics are categorized into capture fisheries and aquaculture. Capture fisheries are further classified into marine capture fisheries and inland open water capture fisheries. Aquaculture are further classified into several types of culture: marine culture, brackish water pond, fresh water pond, cage, floating net, and fish breeding in paddy fields.*

**5.1 HORTIKULTURA  
HORTICULTURE**

**Tabel 5.1.1 Luas Panen Tanaman Sayuran Menurut Kecamatan dan Jenis Tanaman di Kota Sungai Penuh (ha), 2019 dan 2020**  
**Harvested Area of Vegetables by Subdistrict and Kind of Plant in Sungai Penuh Municipality (ha), 2019 and 2020**

Kecamatan Subdistrict	Bawang Merah/Shallot		Cabai/Chili	
	2019	2020	2019	2020
(1)	(2)	(3)	(4)	(5)
Tanah Kampung	-	-	-	-
Kumun Debai	-	8	37	36
Sungai Penuh	1	2	5	5
Pondok Tinggi	8	14	19	13
Sungai Bungkal	11	18	39	34
Hampan Rawang	-	1	-	1
Pesisir Bukit	1	4	21	27
Koto Baru	-	-	-	-
<b>Kota Sungai Penuh</b>	<b>21</b>	<b>47</b>	<b>121</b>	<b>116</b>

Lanjutan Tabel/*Continued Table* 5.1.1

Kecamatan Subdistrict	Kentang/Potato		Kubis/Cabbage	
	2019	2020	2019	2020
(1)	(6)	(7)	(8)	(9)
Tanah Kampung	-	-	-	-
Kumun Debai	19	17	-	-
Sungai Penuh	-	-	-	-
Pondok Tinggi	6	2	-	-
Sungai Bungkal	3	1	-	-
Hampan Rawang	-	-	-	-
Pesisir Bukit	-	-	-	-
Koto Baru	-	-	-	-
<b>Kota Sungai Penuh</b>	<b>28</b>	<b>20</b>	<b>-</b>	<b>-</b>



Lanjutan Tabel/*Continued Table 5.1.1*

Kecamatan Subdistrict	Petai Chinese Cabbage		Tomat/Tomato		Bawang Putih/Garlic	
	2019	2020	2019	2020	2019	2020
(1)	(10)	(11)	(12)	(13)	(14)	(15)
Tanah Kampung	-	-	-	-	-	-
Kumun Debai	-	-	-	-	-	10
Sungai Penuh	-	-	2	2	-	-
Pondok Tinggi	-	-	5	4	-	5
Sungai Bungkal	-	-	3	5	-	-
Hampan Rawang	-	1	-	-	-	-
Pesisir Bukit	3	3	1	-	-	3
Koto Baru	-	-	-	-	-	-
<b>Kota Sungai Penuh</b>	<b>3</b>	<b>4</b>	<b>11</b>	<b>11</b>	<b>-</b>	<b>18</b>

Sumber/Source: BPS, Statistik Pertanian Hortikultura SPH-SBS/BPS-Statistics Indonesia, Agricultural Statistic for Horticulture SPH-SBS

**Tabel**  
**Table** 5.1.2**Produksi Tanaman Sayuran Menurut Kecamatan dan Jenis Tanaman di Kota Sungai Penuh (kuintal), 2019 dan 2020**  
*Production of Vegetables by Subdistrict and Kind of Plant in Sungai Penuh Municipality (quintal), 2019 dan 2020*

Kecamatan Subdistrict	Bawang Merah/Shallot		Cabai/Chili	
	2019	2020	2019	2020
(1)	(2)	(3)	(4)	(5)
Tanah Kampung	-	-	-	-
Kumun Debai	-	100	12 690	13 680
Sungai Penuh	100	210	252	117
Pondok Tinggi	644	1 922	1 364	676
Sungai Bungkal	457	469	2 373	2 913
Hampan Rawang	-	112	-	26
Pesisir Bukit	80	72	878	1 260
Koto Baru	-	-	-	-
<b>Kota Sungai Penuh</b>	<b>1 281</b>	<b>2 885</b>	<b>17 557</b>	<b>18 672</b>

Lanjutan Tabel/*Continued Table 5.1.2*

Kecamatan Subdistrict	Kentang/Potato		Kubis/Cabbage	
	2019	2020	2019	2020
(1)	(6)	(7)	(8)	(9)
Tanah Kampung	-	-	-	-
Kumun Debai	1 760	940	-	-
Sungai Penuh	-	-	-	-
Pondok Tinggi	790	250	-	-
Sungai Bungkal	410	10	-	-
Hampan Rawang	-	-	-	-
Pesisir Bukit	-	-	-	-
Koto Baru	-	-	-	-
<b>Kota Sungai Penuh</b>	<b>2 960</b>	<b>1 200</b>	-	-

Lanjutan Tabel/*Continued Table 5.1.2*

Kecamatan Subdistrict	Petai Chinese Cabbage		Tomat/Tomato		Bawang Putih/Garlic	
	2019	2020	2019	2020	2019	2020
(1)	(10)	(11)	(12)	(13)	(14)	(15)
Tanah Kampung	-	-	-	-	-	-
Kumun Debai	-	-	-	-	-	50
Sungai Penuh	-	-	310	45	-	-
Pondok Tinggi	-	-	1 190	256	-	72
Sungai Bungkal	-	-	572	92	-	-
Hampan Rawang	-	62	-	-	-	-
Pesisir Bukit	204	22	35	-	-	60
Koto Baru	-	-	-	-	-	-
<b>Kota Sungai Penuh</b>	<b>204</b>	<b>84</b>	<b>2 107</b>	<b>393</b>	<b>-</b>	<b>182</b>

Sumber/Source: BPS, Statistik Pertanian Hortikultura SPH-SBS/BPS-Statistics Indonesia, Agricultural Statistic for Horticulture SPH-SBS

**Tabel**  
**Table** 5.1.3

**Luas Panen Tanaman Sayuran dan Buah-buahan Semusim Menurut Jenis Tanaman (ha), 2017–2020**  
**Harvested Area of Seasonal Vegetables and Fruits by Kind of Plant (ha), 2017–2020**

Jenis Tanaman Kind of Plants	2017	2018	2019	2020
(1)	(2)	(3)	(4)	(5)
<b>Sayuran/Vegetables</b>				
Bawang Daun/ Wlech Onion	34,00	28,00	25,00	29
Bawang Merah/ Shallot	52,00	58,00	21,00	47
Bawang Putih/ Garlic	-	-	-	18
Bayam/ Spinach	47,00	43,00	45,00	45
Buncis/ Green Bean	13,00	11,00	9,00	2
Cabai Besar/ Chili (Capsicum Annum)	115,00	160,00	88,00	93
Cabai Rawit/ Chili (Capsicum Frutescens)	19,00	18,00	19,00	23
Cabai/ Chili	134,00	178,00	107,00	-
Jamur/ Mushroom	148,00	156,00	252,00	220
Kacang Merah/ Red Bean	2,00	2,00	1,00	2
Kacang Panjang/ Yardlong Bean	19,00	10,00	15,00	8
Kangkung/ Kangkong	35,00	29,00	38,00	31
Kembang Kol/ Cauliflower	-	-	-	-
Kentang/ Potato	44,00	70,00	28,00	20
Ketimun/ Cucumber	1,00	4,00	4,00	5
Kubis/ Cabbage	2,00	1,00	-	-
Labu Siam/ Chayote	-	-	-	1
Lobak/ Radish	1,00	-	-	-
Paprika/ Bell Pepper	-	-	-	-
Petsai/ Chinese Cabbage	7,00	-	3,00	4
Terung/ Eggplant	11,00	9,00	15,00	3
Tomat/ Tomato	16,00	13,00	13,00	11
Wortel/ Carrot	-	1,00	-	-
<b>Buah–buahan/ Fruits</b>				
Blewah/ Cantaloupe	-	-	-	-
Melon/ Melon	-	-	-	-
Semangka/ Watermelon	-	-	-	-
Stroberi/ Strawberry	-	-	-	-

Sumber/Source: BPS, Statistik Pertanian Hortikultura SPH-SBS/BPS-Statistics Indonesia, Agricultural Statistic for Horticulture SPH-SBS

**Tabel 5.1.4** **Produksi Tanaman Sayuran dan Buah-buahan Semusim Menurut Jenis Tanaman (kuintal), 2017–2020**  
**Production of Seasonal Vegetables and Fruits by Kind of Plant (quintal), 2017–2020**

Jenis Tanaman Kind of Plants	2017	2018	2019	2020
(1)	(2)	(3)	(4)	(5)
<b>Sayuran/ Vegetables</b>				
Bawang Daun/ Wlech Onion	1 139,00	1 151,00	899,00	1 148
Bawang Merah/ Shallot	3 372,00	5 184,00	1 281,00	2 885
Bawang Putih/ Garlic	-	-	-	182
Bayam/ Spinach	1 291,00	1 224,00	1 431,00	1 010
Buncis/ Green Bean	775,00	825,00	325,00	50
Cabai Besar/ Chili (Capsicum Annum)	11 639,00	15 395,00	16 305,00	17 740
Cabai Rawit/ Chili (Capsicum Frutescens)	1 373,00	806,00	1 252,00	932
Cabai/ Chili	13 012,00	16 201,00	17 557,00	...
Jamur/ Mushroom	1 630,00	17,00	12,00	870
Kacang Merah/ Red Bean	130,00	80,00	85,00	22
Kacang Panjang/ Yardlong Bean	1 359,00	1 475,00	674,00	377
Kangkung/ Kangkong	1 454,00	1 535,00	1 422,00	1 113
Kembang Kol/ Cauliflower	-	-	-	-
Kentang/ Potato	6 634,00	7 922,00	2 960,00	1 200
Ketimun/ Cucumber	45,00	529,00	290,00	297
Kubis/ Cabbage	700,00	50,00	-	-
Labu Siam/ Chayote	-	-	-	10
Lobak/ Radish	15,00	-	-	-
Paprika/ Bell Pepper	-	-	-	-
Petsai/ Chinese Cabbage	730,00	-	204,00	84
Terung/ Eggplant	1 178,00	905,00	1 110,00	150
Tomat/ Tomato	1 424,00	2 308,00	2 107,00	393
Wortel/ Carrot	-	20,00	-	-
<b>Buah-buahan/ Fruits</b>				
Blewah/ Cantaloupe	-	-	-	-
Melon/ Melon	-	-	-	-
Semangka/ Watermelon	-	-	-	-
Stroberi/ Strawberry	-	-	-	-

Sumber/Source: BPS, Statistik Pertanian Hortikultura SPH-SBS/BPS-Statistics Indonesia, Agricultural Statistic for Horticulture SPH-SBS

**Tabel**  
**Table** 5.1.5

**Luas Panen Tanaman Biofarmaka Menurut Kecamatan dan Jenis Tanaman di Kota Sungai Penuh (m2), 2019 dan 2020**  
**Harvested Area of Medicinal Plants by Subdistrict and Kind of Plant in Sungai Penuh Municipality (m2), 2019 and 2020**

Kecamatan Subdistrict	Jahe/Ginger		Laos/Lengkuas/Galanga	
	2019	2020	2019	2020
(1)	(2)	(3)	(4)	(5)
Tanah Kampung	810,00	900	290,00	270
Kumun Debai	260,00	415	-	-
Sungai Penuh	-	-	-	-
Pondok Tinggi	3,00	3	-	-
Sungai Bungkal	7 450,00	11 000	1 995,00	5 000
Hampan Rawang	-	-	-	-
Pesisir Bukit	645,00	300	300,00	275
Koto Baru	-	-	-	-
<b>Kota Sungai Penuh</b>	<b>9 168,00</b>	<b>12 618</b>	<b>2 585,00</b>	<b>5 545</b>

Lanjutan Tabel/*Continued Table 5.1.5*

Kecamatan Subdistrict	Kencur/ <i>East Indian Galangal</i>		Kunyit/ <i>Turmeric</i>	
	2019	2020	2019	2020
(1)	(6)	(7)	(8)	(9)
Tanah Kampung	145,00	100	311,00	271
Kumun Debai	-	-	130,00	274
Sungai Penuh	-	-	-	-
Pondok Tinggi	-	-	-	-
Sungai Bungkal	2 705,00	6 000	3 275,00	3 875
Hampan Rawang	-	-	-	-
Pesisir Bukit	-	-	264,00	150
Koto Baru	-	-	-	-
<b>Kota Sungai Penuh</b>	<b>2 850,00</b>	<b>6 100</b>	<b>3 980,00</b>	<b>4 570</b>

Sumber/*Source*: BPS, Statistik Pertanian Hortikultura SPH-TBF/*BPS-Statistics Indonesia, Agricultural Statistic for Horticulture SPH-TBF*



**Tabel**  
**Table** 5.1.6

**Produksi Tanaman Biofarmaka Menurut Kecamatan dan Jenis Tanaman di Kota Sungai Penuh (kg), 2019 and 2020**  
*Production of Medicinal Plants by Subdistrict and Kind of Plant in Sungai Penuh Municipality (kg) 2019 and 2020*

Kecamatan Subdistrict	Jahe/Ginger		Laos/Lengkuas/Galanga	
	2019	2020	2019	2020
(1)	(2)	(3)	(4)	(5)
Tanah Kampung	4 100,00	3 800	1 870,00	1 440
Kumun Debai	1 165,00	2 049	-	-
Sungai Penuh	-	-	-	-
Pondok Tinggi	18,00	20	-	-
Sungai Bungkal	16 006,00	13 000	5 363,00	10 500
Hampan Rawang	-	-	-	-
Pesisir Bukit	2 926,00	600	1 410,00	2 400
Koto Baru	-	-	-	-
<b>Kota Sungai Penuh</b>	<b>24 215,00</b>	<b>19 469</b>	<b>8 643,00</b>	<b>14 340</b>

Lanjutan Tabel/*Continued Table 5.1.6*

Kecamatan Subdistrict	Kencur/ <i>East Indian Galangal</i>		Kunyit/ <i>Turmeric</i>	
	2019	2020	2019	2020
(1)	(6)	(7)	(8)	(9)
Tanah Kampung	430,00	320	452,00	421
Kumun Debai	–	-	790,00	1 680
Sungai Penuh	–	-	–	-
Pondok Tinggi	–	-	–	-
Sungai Bungkal	4 545,00	15 700	8 057,00	9 950
Hampan Rawang	–	-	–	-
Pesisir Bukit	–	-	615,00	450
Koto Baru	–	-	–	-
<b>Kota Sungai Penuh</b>	<b>4 975,00</b>	<b>16 020</b>	<b>9 914,00</b>	<b>12 501</b>

Sumber/*Source*: BPS, Statistik Pertanian Hortikultura SPH-TBF/BPS-*Statistics Indonesia, Agricultural Statistic for Horticulture SPH-TBF*

**Tabel**  
**Table** 5.1.7

**Luas Panen Tanaman Biofarmaka Menurut Jenis Tanaman di Kota Sungai Penuh (m<sup>2</sup>), 2017–2020**  
**Harvested Area of Medicinal Plants by Kind of Plant in Sungai Penuh Municipality (m<sup>2</sup>), 2017–2020**

Jenis Tanaman Kind of Plants	2017	2018	2019	2020
(1)	(2)	(3)	(4)	(5)
Dlingo/Dringo/ Sweet Root/ Calamus	–	–	–	–
Jahe/ Ginger	15 496,00	6 281,00	9 168,00	12 618
Kapulaga/ Java Cardamon	–	–	–	–
Keji Beling/Kecibeling/ Strobilanthes crispa	–	–	–	–
Kencur/ East Indian Galangal	2 795,00	1 535,00	2 850,00	6 100
Kunyit/ Turmeric	9 323,00	4 175,00	3 980,00	4 570
Laos/Lengkuas/ Galanga	2 520,00	1 450,00	2 585,00	5 545
Lempuyang/ Zingiber Aromaticum	–	–	–	–
Lidah Buaya/ Oliviera	–	–	–	–
Mahkota Dewa/ God's Crown	–	–	–	–
Mengkudu/Pace/ Indian Mulberry	–	–	–	–
Sambiloto/ King of Bitter	–	–	–	–
Temuireng/ Black Turmeric	–	–	–	–
Temukunci/ Chinese Keys	–	–	–	–
Temulawak/ Java Turmeric	410,00	415,00	945,00	1 600

Sumber/Source: BPS, Statistik Pertanian Hortikultura SPH-TBF/BPS-Statistics Indonesia, Agricultural Statistic for Horticulture SPH-TBF

**Tabel 5.1.8** **Produksi Tanaman Biofarmaka Menurut Jenis Tanaman di Kota Sungai Penuh (kg), 2017–2020**  
**Production of Medicinal Plants by Kind of Plant in Sungai Penuh Municipality (kg), 2017–2020**

Jenis Tanaman <i>Kind of Plants</i>	2017	2018	2019	2020
(1)	(2)	(3)	(4)	(5)
Dlingo/Dringo/ Sweet Root/ Calamus	–	–	–	-
Jahe/ Ginger	37 603,00	21 915,00	24 215,00	19 469
Kapulaga/ Java Cardamon	–	–	–	-
Keji Beling/Kecibeling/ Strobilanthes crispa	–	–	–	-
Kencur/ East Indian Galangal	7 156,00	4 644,00	4 975,00	16 020
Kunyit/ Turmeric	34 895,00	19 349,00	9 914,00	12 501
Laos/Lengkuas/ Galanga	12 614,00	10 311,00	8 643,00	14 340
Lempuyang/ Zingiber Aromaticum	–	–	–	-
<b>Lidah Buaya/ Oliviera</b>	–	–	–	-
Mahkota Dewa/ God's Crown	–	–	–	-
Mengkudu/Pace/ Indian Mulberry	–	–	–	-
Sambiloto/ King of Bitter	–	–	–	-
Temuireng/ Black Turmeric	–	–	–	-
Temukunci/ Chinese Keys	–	–	–	-
Temulawak/ Java Turmeric	1 330,00	3 224,00	2 649,00	4 800

Sumber/Source: BPS, Statistik Pertanian Hortikultura SPH-TBF/BPS-Statistics Indonesia, *Agricultural Statistic for Horticulture SPH-TBF*

**Tabel** 5.1.9 **Luas Panen Tanaman Hias Menurut Kecamatan dan Jenis Tanaman di Kota Sungai Penuh (m<sup>2</sup>), 2019 and 2020**  
**Harvested Area of Ornamental Plants by Subdistrict and Kind of Plant in Sungai Penuh Municipality (m<sup>2</sup>), 2019 and 2020**

Kecamatan Subdistrict	Anggrek/ <i>Orchid</i>		Krisan/ <i>Chrysantemum</i>	
	2019	2020	2019	2020
(1)	(2)	(3)	(4)	(5)
Tanah Kampung	-	-	-	-
Kumun Debai	-	-	-	-
Sungai Penuh	-	-	-	-
Pondok Tinggi	-	-	-	-
Sungai Bungkal	-	-	-	-
Hampanan Rawang	-	-	-	-
Pesisir Bukit	-	-	-	-
Koto Baru	-	-	-	-
<b>Kota Sungai Penuh</b>	-	-	-	-

Lanjutan Tabel/*Continued Table* 5.1.9

Kecamatan Subdistrict	Mawar/Rose		Sedap Malam/Tuberose	
	2019	2020	2019	2020
(1)	(6)	(7)	(8)	(9)
Tanah Kampung	-	-	-	-
Kumun Debai	-	-	-	-
Sungai Penuh	-	-	-	-
Pondok Tinggi	-	-	-	-
Sungai Bungkal	-	-	-	-
Hampan Rawang	-	-	-	-
Pesisir Bukit	-	-	-	-
Koto Baru	-	-	-	-
<b>Kota Sungai Penuh</b>	-	-	-	-

Sumber/Source: BPS, Statistik Pertanian Hortikultura SPH-TH/BPS-Statistics Indonesia, *Agricultural Statistik for Horticulture SPH-TH*

**Tabel**  
**Table** 5.1.10

**Produksi Tanaman Hias Menurut Kecamatan dan Jenis Tanaman di Kota Sungai Penuh (tangkai), 2019 and 2020**  
*Production of Ornamental Plants by Subdistrict and Kind of Plant in Sungai Penuh Municipality (stalks), 2019 and 2020*

Kecamatan Subdistrict	Anggrek/ <i>Orchid</i>		Krisan/ <i>Chrysantemum</i>	
	2019	2020	2019	2020
(1)	(2)	(3)	(4)	(5)
Tanah Kampung	–	–	–	–
Kumun Debai	–	–	–	–
Sungai Penuh	–	–	–	–
Pondok Tinggi	–	–	–	–
Sungai Bungkal	–	–	–	–
Hampan Rawang	–	–	–	–
Pesisir Bukit	–	–	–	–
Koto Baru	–	–	–	–
<b>Kota Sungai Penuh</b>	–	–	–	–

Lanjutan Tabel/*Continued Table* 5.1.10

Kecamatan <i>Subdistrict</i>	Mawar/Rose		Sedap Malam/Tuberose	
	2019	2020	2019	2020
(1)	(6)	(7)	(8)	(9)
Tanah Kampung	–	–	–	–
Kumun Debai	–	–	–	–
Sungai Penuh	–	–	–	–
Pondok Tinggi	–	–	–	–
Sungai Bungkal	–	–	–	–
Hampan Rawang	–	–	–	–
Pesisir Bukit	–	–	–	–
Koto Baru	–	–	–	–
<b>Kota Sungai Penuh</b>	–	–	–	–

Sumber/Source: BPS, Statistik Pertanian Hortikultura SPH-TH/BPS-Statistics Indonesia, *Agricultural Statistik for Horticulture SPH-TH*



**Tabel** 5.1.11 **Luas Panen Tanaman Hias Menurut Jenis Tanaman di Kota Sungai Penuh (m<sup>2</sup>), 2017–2020**  
**Table** 5.1.11 **Harvested Area of Ornamental Plants by Kind of Plant in Sungai Penuh Municipality (m<sup>2</sup>), 2017–2020**

Jenis Tanaman Kind of Plants	2017	2018	2019	2020
(1)	(2)	(3)	(4)	(5)
Adenium (Kamboja Jepang)/ Adenium obesum	–	–	–	–
Aglaonema/ Chinese evergreens	–	–	–	–
Anggrek/ Orchid	–	–	–	–
Anthurium Bunga/ Flamingo Lily Flower	–	–	–	–
Anthurium Daun/ Laceleaf	–	–	–	–
Anyelir/ Carnation	–	–	–	–
Caladium/ Heart of Jesus	–	–	–	–
Cordyline/ Cordyline	–	–	–	–
<i>Diffenbachia/ Dumb canes</i>	–	–	–	–
Dracaena/ Dracaena	–	–	–	–
Euphorbia/ Spurges	–	–	–	–
Gladiol/ Gladiol	–	–	–	–
Herbras/ Gerbera	–	–	–	–
Krisan/ Chrysantemum	82,00	–	–	–
Mawar/ Rose	–	–	–	–
Melati/ Jasmine	–	–	–	–
Monstera/ Swiss cheese plant	–	–	–	–
Pakis/ Fern	–	–	–	–
Palem/ Palm	–	–	–	–
Pedang-pedangan/ Sansevieria	–	–	–	–
Pisang–pisangan/ Heliconia	–	–	–	–
Philodendron/ Philodendron	–	–	–	–
Sedap Malam/ Tuberose	–	–	–	–
Soka/ Ixora	–	–	–	–

Sumber/Source: BPS, Statistik Pertanian Hortikultura SPH-TH/BPS-Statistics Indonesia, Agricultural Statistik for Horticulture SPH-TH

**Tabel**  
**Table** 5.1.12**Produksi Tanaman Hias Menurut Jenis Tanaman di Kota Sungai Penuh (tangkai), 2017–2020**  
**Production of Ornamental Plants by Kind of Plant in Sungai Penuh Municipality (stalks), 2017–2020**

<b>Jenis Tanaman</b> <b>Kind of Plants</b>	<b>2017</b>	<b>2018</b>	<b>2019</b>	<b>2020</b>
(1)	(2)	(3)	(4)	(5)
Adenium (Kamboja Jepang)/ Adenium obesum	–	–	–	–
Aglaonema/ Chinese evergreens	–	–	–	–
Anggrek/ Orchid	–	–	–	–
Anthurium Bunga/ Flamingo Lily Flower	–	–	–	–
Anthurium Daun/ Laceleaf	–	–	–	–
Anyelir/ Carnation	–	–	–	–
Caladium/ Heart of Jesus	–	–	–	–
Cordyline/ Cordyline	–	–	–	–
<i>Diffenbachia/ Dumb canes</i>	–	–	–	–
Dracaena/ Dracaena	–	–	–	–
Euphorbia/ Spurges	–	–	–	–
Gladiol/ Gladiol	–	–	–	–
Herbras/ Gerbera	–	–	–	–
Krisan/ Chrysantemum	82,00	–	–	–
Mawar/ Rose	–	–	–	–
Melati/ Jasmine	–	–	–	–
Monstera/ Swiss cheese plant	–	–	–	–
Pakis/ Fern	–	–	–	–
Palem/ Palm	–	–	–	–
Pedang-pedangan/ Sansevieria	–	–	–	–
Pisang–pisangan/ Heliconia	–	–	–	–
Philodendron/ Philodendron	–	–	–	–
Sedap Malam/ Tuberose	–	–	–	–
Soka/ Ixora	–	–	–	–

Sumber/Source: BPS, Statistik Pertanian Hortikultura SPH-TH/BPS-Statistics Indonesia, Agricultural Statistik for Horticulture SPH-TH

**Tabel** 5.1.13 **Produksi Buah-buahan Menurut Kecamatan dan Jenis Tanaman di Kota Sungai Penuh (ton), 2019 and 2020**  
**Table** 5.1.13 **Production of Fruits by Subdistrict and Kind of Plant in Sungai Penuh Municipality (ton), 2019 and 2020**

Kecamatan Subdistrict	Mangga/Mango		Durian/Durian	
	2019	2020	2019	2020
(1)	(2)	(3)	(4)	(5)
Tanah Kampung	125,00	156	–	4
Kumun Debai	105,00	50	10,00	50
Sungai Penuh	4,00	23	–	-
Pondok Tinggi	41,00	102	90,00	126
Sungai Bungkal	151,00	66	213,00	996
Hampan Rawang	–	-	–	-
Pesisir Bukit	354,00	150	414,00	210
Koto Baru	–	-	–	-
<b>Kota Sungai Penuh</b>	<b>780,00</b>	<b>547</b>	<b>727,00</b>	<b>1 386</b>

Lanjutan Tabel/*Continued Table* 5.1.13

Kecamatan Subdistrict	Jeruk/Orange		Pisang/Banana	
	2019	2020	2019	2020
(1)	(6)	(7)	(8)	(9)
Tanah Kampung	722,00	1 038	130,00	168
Kumun Debai	110,00	110	113,00	210
Sungai Penuh	–	-	30,00	19
Pondok Tinggi	1 550,00	425	1 063,00	627
Sungai Bungkal	3 890,00	2 085	736,00	3 232
Hampan Rawang	–	-	30,00	37
Pesisir Bukit	110,00	30	160,00	120
Koto Baru	–	-	45,00	190
<b>Kota Sungai Penuh</b>	<b>6 382,00</b>	<b>3 688</b>	<b>2 307,00</b>	<b>4 603</b>

Lanjutan Tabel/*Continued Table* 5.1.13

Kecamatan Subdistrict	Pepaya/Papaya		Salak/Salacca	
	2019	2020	2019	2020
(1)	(10)	(11)	(12)	(13)
Tanah Kampung	525,00	768	–	–
Kumun Debai	198,00	700	–	–
Sungai Penuh	11,00	27	–	–
Pondok Tinggi	164,00	94	–	–
Sungai Bungkal	435,00	369	–	–
Hampan Rawang	8,00	14	–	–
Pesisir Bukit	160,00	120	–	–
Koto Baru	–	–	–	–
<b>Kota Sungai Penuh</b>	<b>2 307,00</b>	<b>2 092</b>	<b>–</b>	<b>–</b>

Sumber/*Source*: BPS, Statistik Pertanian Hortikultura SPH-BST/*BPS-Statistics Indonesia, Agricultural Statistic for Horticulture SPH-BST*

**Tabel**  
**Table** 5.1.14**Produksi Buah–Buahan dan Sayuran Tahunan Menurut Jenis Tanaman (kuintal), 2017–2020**  
**Production of Annual Fruits and Vegetables by Kind of Plant (quintal), 2017–2020**

<b>Jenis Tanaman</b> <i>Kind of Plants</i>	<b>2017</b>	<b>2018</b>	<b>2019</b>	<b>2020</b>
(1)	(2)	(3)	(4)	(5)
<b>Buah–Buahan/ Fruits:</b>				
Alpukat/ Avocado	955,00	2 260,00	3 565,00	4 816
Anggur/ Grape	-	-	-	-
Apel/ Apple	-	-	-	-
Belimbing/ Star Fruit	90,00	244,00	173,00	146
Duku/Langsar/Kokosan/ Duku	26,00	48,00	17,00	38
Durian/ Durian	195,00	575,00	727,00	1 386
Jambu Air/ Rose Apple	241,00	391,00	386,00	932
<i>Jambu Biji/ Guava</i>	312,00	472,00	581,00	506
Jeruk Besar/ Pomelo	-	-	-	-
Jeruk Siam/Keprok/ Tangerine/ Orange	1 483,00	3 909,00	6 382,00	3 688
Jeruk/ Orange ( Tangerine + Pomelo )	-	3 909,00	6 382,00	-
Mangga/ Mango	556,00	737,00	780,00	547
Manggis/ Mangosteen	705,00	591,00	934,00	1 885
Markisa/ Marquisa	40,00	36,00	59,00	40
Nangka/Cempedak/ Jack Fruit	2 578,00	3 964,00	4 744,00	5 185
Nenas/ Pineapple	7,00	14,00	19,00	15
Pepaya/ Papaya	603,00	773,00	1 501,00	2 092
Pisang/ Banana	1 798,00	4 358,00	2 307,00	4 603
Rambutan/ Rambutan	347,00	299,00	318,00	310
Salak/ Salacca	-	-	-	-
Sawo/Sapodilla/ Star Apple	7,00	28,00	30,00	48
Sirsak/ Soursop	1 465,00	1 744,00	1 866,00	1 975
Sukun/ Bread Fruit	39,00	44,00	119,00	128
<b>Sayuran/ Vegetables</b>				
Jengkol/ Jengkol	45,00	58,00	18,00	
Melinjo/ Melinjo	2,00	4,00	-	
Petai/ Twisted Cluster Bean	12,00	5,00	27,00	

Sumber/Source: BPS, Statistik Pertanian Hortikultura SPH-BST/BPS-Statistics Indonesia, Agricultural Statistic for Horticulture SPH-BST

**5.2 PERKEBUNAN  
ESTATE CROPS**

**Tabel 5.2.1** Luas Areal Tanaman Perkebunan Menurut Kecamatan dan Jenis Tanaman di Kota Sungai Penuh (ha), 2019 dan 2020  
*Planted Area of Estate Crops by Subdistrict and Type of Crops in Sungai Penuh Municipality (ha), 2019 dan 2020*

Kecamatan Subdistrict	Kelapa Sawit/Oil Palm		Kelapa/Coconut	
	2019	2020	2019	2020
(1)	(2)	(3)	(4)	(5)
Tanah Kampung	-	-	-	-
Kumun Debai	-	-	2	2
Sungai Penuh	-	-	1	1
Pondok Tinggi	-	-	-	-
Sungai Bungkal	-	-	-	-
Hampan Rawang	-	-	1	1
Pesisir Bukit	-	-	-	-
Koto Baru	-	-	-	-
<b>Kota Sungai Penuh</b>	<b>-</b>	<b>-</b>	<b>4</b>	<b>4</b>

Lanjutan Tabel/*Continued Table 5.2.1*

Kecamatan Subdistrict	Karet/Rubber		Kopi/Coffee	
	2019	2020	2019	2020
(1)	(6)	(7)	(8)	(9)
Tanah Kampung	–	–	0	0
Kumun Debai	–	–	352	419
Sungai Penuh	–	–	0	0
Pondok Tinggi	–	–	343	343
Sungai Bungkal	–	–	470	503
Hampan Rawang	–	–	0	0
Pesisir Bukit	–	–	157	157
Koto Baru	–	–	0	0
<b>Kota Sungai Penuh</b>	<b>–</b>	<b>–</b>	<b>1 322</b>	<b>1 422</b>



Lanjutan Tabel/Continued Table 5.2.1

Kecamatan Subdistrict	Kakao/Cocoa		Tebu/Sugar cane	
	2019	2020	2019	2020
(1)	(10)	(11)	(12)	(13)
Tanah Kampung	–	–	–	–
Kumun Debai	11,00	11,00	–	–
Sungai Penuh	–	–	1,00	1,00
Pondok Tinggi	10,00	10,00	–	–
Sungai Bungkal	37,00	37,00	2,00	2,00
Hamparan Rawang	–	–	–	–
Pesisir Bukit	65,00	65,00	–	–
Koto Baru	–	–	–	–
<b>Kota Sungai Penuh</b>	<b>123,00</b>	<b>123,00</b>	<b>3,00</b>	<b>3,00</b>

Lanjutan Tabel/*Continued Table 5.2.1*

Kecamatan Subdistrict	Teh/Tea		Tembakau/Tobacco	
	2019	2020	2019	2020
(1)	(14)	(15)	(16)	(17)
Tanah Kampung	-	-	-	-
Kumun Debai	-	-	37,00	-
Sungai Penuh	-	-	-	-
Pondok Tinggi	-	-	51,00	50,00
Sungai Bungkal	-	-	-	-
Hampan Rawang	-	-	-	-
Pesisir Bukit	-	-	10,00	-
Koto Baru	-	-	-	-
<b>Kota Sungai Penuh</b>	-	-	<b>98,00</b>	<b>50,00</b>

Sumber/Source: Dinas Pertanian dan Ketahanan Pangan Kota Sungai Penuh/*Regional Office of Agricultural and Food Security of Sungai Penuh Municipality*

**Tabel**  
**Table** 5.2.2

**Produksi Perkebunan Menurut Kecamatan dan Jenis Tanaman di Kota Sungai Penuh (ton), 2019 dan 2020**  
**Production of Estate by Subdistrict and Type of Crops in Sungai Penuh Municipality (ton), 2019 and 2020**

Kecamatan Subdistrict	Kelapa Sawit/Oil Palm		Kelapa/Coconut	
	2019	2020	2019	2020
(1)	(2)	(3)	(4)	(5)
Tanah Kampung	-	-	-	-
Kumun Debai	-	-	1	1
Sungai Penuh	-	-	1	1
Pondok Tinggi	-	-	-	-
Sungai Bungkal	-	-	-	-
Hampan Rawang	-	-	1	1
Pesisir Bukit	-	-	-	-
Koto Baru	-	-	-	-
<b>Kota Sungai Penuh</b>	<b>-</b>	<b>-</b>	<b>3</b>	<b>3</b>

Lanjutan Tabel/*Continued Table* 5.2.2

Kecamatan Subdistrict	Karet/Rubber		Kopi/Coffee	
	2019	2020	2019	2020
(1)	(6)	(7)	(8)	(9)
Tanah Kampung	–	–	0	0
Kumun Debai	–	–	57	53
Sungai Penuh	–	–	0	0
Pondok Tinggi	–	–	13	12
Sungai Bungkal	–	–	73	66
Hampan Rawang	–	–	0	0
Pesisir Bukit	–	–	58	55
Koto Baru	–	–	0	0
<b>Kota Sungai Penuh</b>	<b>–</b>	<b>–</b>	<b>201</b>	<b>186</b>

Lanjutan Tabel/*Continued Table* 5.2.2

Kecamatan Subdistrict	Kakao/Cocoa		Tebu/Sugar cane	
	2019	2020	2019	2020
(1)	(10)	(11)	(12)	(13)
Tanah Kampung	–	–	–	–
Kumun Debai	3,00	2,00	–	–
Sungai Penuh	–	–	2,00	2,00
Pondok Tinggi	5,00	3,00	–	–
Sungai Bungkal	15,00	12,00	4,00	4,00
Hampan Rawang	–	–	–	–
Pesisir Bukit	19,00	15,00	–	–
Koto Baru	–	–	–	–
<b>Kota Sungai Penuh</b>	<b>42,00</b>	<b>32,00</b>	<b>6,00</b>	<b>6,00</b>

Lanjutan Tabel/*Continued Table* 5.2.2

Kecamatan Subdistrict	Teh/Tea		Tembakau/Tobacco	
	2019	2020	2019	2020
(1)	(14)	(15)	(16)	(17)
Tanah Kampung	-	-	-	-
Kumun Debai	-	-	15,00	-
Sungai Penuh	-	-	-	-
Pondok Tinggi	-	-	14,00	10,00
Sungai Bungkal	-	-	-	-
Hampan Rawang	-	-	-	-
Pesisir Bukit	-	-	3,00	-
Koto Baru	-	-	-	-
<b>Kota Sungai Penuh</b>	<b>-</b>	<b>-</b>	<b>32,00</b>	<b>10,00</b>

Sumber/*Source*: Dinas Pertanian dan Ketahanan Pangan Kota Sungai Penuh/*Regional Office of Agricultural and Food Security of Sungai Penuh Municipality*

**5.3 TANAMAN PANGAN  
FOOD CROPS**

**Tabel 5.3.1 Luas Panen, Produksi, dan Produktivitas Padi Menurut Kecamatan (ha) di Kota Sungai Penuh, 2020**  
*Harvested Area, Production, and Productivity of Paddy by Sub District in Sungai Penuh Municipality, 2020*

<b>Kecamatan Subdistrict</b>	<b>Irigasi Irrigation</b>	<b>Non Irigasi Non Irrigation</b>	<b>Jumlah Total</b>
(1)	(2)	(3)	(4)
Tanah Kampung	1 310	926	2 236
Kumun Debai	273	1 009	1 282
Sungai Penuh	723	-	723
Pondok Tinggi	576	294	870
Sungai Bungkal	242	-	242
Hampan Rawang	220	1 706	1 926
Pesisir Bukit	566	232	798
Koto Baru	300	136	436
<b>Kota Sungai Penuh</b>	<b>4 210</b>	<b>4 303</b>	<b>8 513</b>

Sumber/Source: Laporan statistik pertanian tanaman pangan, penggunaan lahan/*Statistic Report of Food Crops, land utilization*

**Tabel 5.3.2** **Produksi Padi Setara Beras Menurut Kecamatan di Kota Sungai Penuh, 2020**  
***Rice Equivalent Production by Sub District in Sungai Penuh Municipality, 2020***

<b>Kecamatan Subdistrict</b>	<b>Produksi Padi X (ton GKG) Paddy Production X (ton GKG)</b>	<b>Padi Ladang Dryland Paddy</b>
(1)	(2)	(3)
Tanah Kampung	13467	-
Kumun Debai	7 830	-
Sungai Penuh	4 449	-
Pondok Tinggi	5 348	-
Sungai Bungkal	1 488	-
Hampan Rawang	11 627	-
Pesisir Bukit	4 894	-
Koto Baru	2 680	-
<b>Kota Sungai Penuh</b>	<b>51 783</b>	<b>-</b>

Sumber/Source: Laporan statistik pertanian tanaman pangan, penggunaan lahan/*Statistic Report of Food Crops, land utilization*



**Tabel 5.3.3**      **Produksi Jagung dan Kedelai Menurut Kecamatan di Kota Sungai Penuh, 2020**  
**Production of Maize and Soybeans by Sub District in Sungai Penuh Municipality, 2020**

<b>Kecamatan Subdistrict</b>	<b>Jagung (ton) Maize (ton)</b>	<b>Kedelai (ton) Soybeans (ton)</b>
(1)	(2)	(3)
Tanah Kampung	-	-
Kumun Debai	5,6	-
Sungai Penuh	-	-
Pondok Tinggi	22,3	-
Sungai Bungkal	44,8	-
Hampan Rawang	-	-
Pesisir Bukit	16,9	-
Koto Baru	-	-
<b>Kota Sungai Penuh</b>	<b>89,6</b>	<b>-</b>

Sumber/Source: Laporan statistik pertanian tanaman pangan, penggunaan lahan/Statistic Report of Food Crops, land utilization

#### 5.4 KEHUTANAN FORESTRY

**Tabel** 5.4.1 **Luas Kawasan Hutan di Kota Sungai Penuh, 2020**  
**Table** 5.4.1 **Forestry Area in Sungai Penuh Municipality, 2020**

Jenis Kawasan <i>Kind of Area</i>	Luas (ha) <i>Area</i>	Kecamatan <i>Subdistrict</i>
(1)	(2)	(3)
Kawasan Lindung	-	-
TNKS	-	-
Hutan Kota	-	-

Sumber/*Source*: UPTD Kesatuan Pengelolaan Hutan Produksi Kerinci Unit I

**Tabel** 5.4.2 **Luas Kawasan Lindung di Kota Sungai Penuh, 2020**  
**Table** **Conservatory Area in Sungai Penuh Municipality, 2020**

Jenis Kawasan <i>Kind of Area</i>	Luas (ha) <i>Area</i>	Kecamatan <i>Subdistrict</i>
(1)	(2)	(3)
Kawasan Lindung	...	...
TNKS	...	...
Hutan Kota	...	...
HP3M	941	Kumun Debai dan Pondok Tinggi
Hutan Rakyat	...	...

Sumber/Source: UPTD Kesatuan Pengelolaan Hutan Produksi Kerinci Unit I

## 5.5 PETERNAKAN LIVESTOCK

**Tabel** 5.5.1 **Perkembangan Jumlah Ternak Menurut Jenis Ternak di Kota Sungai Penuh, 2020**  
*Trend of Livestock by Kind of Livestock in Sungai Penuh Municipality, 2020*

Jenis Ternak <i>Kind of Livestock</i>	Stok Awal Tahun <i>First Stock</i>	Lahir <i>Birth</i>	Datang dari Luar <i>Incoming</i>	Dipotong <i>Slaughter</i>
(1)	(2)	(3)	(4)	(5)
Sapi/ <i>Cow</i>	4 205	933	1 652	1 658
Kerbau/ <i>Buffalo</i>	364	27	82	109
Kuda/ <i>Horse</i>	71	0	1	0
Kambing/ <i>Goat</i>	8 903	390	473	121
Domba/ <i>Sheep</i>	2 540	629	0	189
Ayam Buras/ <i>Chicken</i>	231 021	3 458	1 775	2 135
Ayam Petelur/ <i>Horn</i>	100 798	0	1 209	578
Broiler/ <i>Broiler</i>	23 947	0	4 165	162
Itik/ <i>Duck</i>	144 913	258	160	1 345
Puyuh/ <i>Quill</i>	0	0	0	0

Lanjutan Tabel/*Continued Table 5.5.1*

<b>Jenis Ternak Kind of Livestock</b>	<b>Pindah ke Luar Kabupaten Outgoing</b>	<b>Mati/Hilang Death/Loss</b>	<b>Stok Akhir Tahun Last Stock</b>
<b>(1)</b>	<b>(6)</b>	<b>(7)</b>	<b>(8)</b>
Sapi/ <i>Cow</i>	521	52	4 559
Kerbau/ <i>Buffalo</i>	3	6	355
Kuda/ <i>Horse</i>	2	0	70
Kambing/ <i>Goat</i>	245	19	9 381
Domba/ <i>Sheep</i>	29	29	2 922
Ayam Buras/ <i>Chicken</i>	279	108	380 684
Ayam Petelur/ <i>Horn</i>	178	190	20 313
Broiler/ <i>Broiler</i>	2 565	1 947	20
Itik/ <i>Duck</i>	170	235	131 476
Puyuh/ <i>Quill</i>	0	0	0

Sumber/*Source:* Dinas peternakan dan perikanan Kota Sungai Penuh /*Livestock and fishery department of Sungai Penuh Municipality*

**Tabel 5.5.2** **Populasi Ternak Unggas Menurut Jenis Ternak di Kota Sungai Penuh, 2020**  
**Population of Poultry by Kind of Livestock in Sungai Penuh Municipality, 2020**

<b>Jenis Ternak</b> <i>Kind of Livestock</i>	<b>Populasi (ekor)</b> <i>Population</i>	<b>Pemotongan (ekor)</b> <i>Slaughter</i>	<b>Hasil Lain/Telur (butir)</b> <i>Other</i>
(1)	(2)	(3)	(4)
Ayam Kampung/ <i>Chicken</i>	380 684	2 135	20 556 936
Ayam Ras Petelur/ <i>Horn</i>	203 130	578	32 907 060
Ayam Broiler/ <i>Broiler</i>	20 000	162	0
Itik/ <i>Duck</i>	131 476	1 345	7 099 704
Puyuh/ <i>Quill</i>	0	0	0

Sumber/Source: Dinas peternakan dan perikanan Kota Sungai Penuh /Livestock and fishery department of Sungai Penuh Municipality

**Tabel**  
**Table** 5.5.3

**Populasi Ternak Menurut Jenis Ternak dan Kecamatan di Kota Sungai Penuh, 2020**  
**Population of Livestock by Kind of Livestock and Subdistrict in Sungai Penuh Municipality, 2020**

Jenis Ternak <i>Kind of Livestock</i>	Populasi Ternak <i>Livestock Population</i>			
	Tanah Kampung	Kumun Debai	Sungai Penuh	Pondok Tinggi
(1)	(2)	(3)	(4)	(5)
Sapi/ <i>Cow</i>	997	352	417	413
Kerbau/ <i>Buffalo</i>	73	43	14	8
Kuda/ <i>Horse</i>	0	0	16	0
Kambing/ <i>Goat</i>	1 998	1 956	908	589
Domba/ <i>Sheep</i>	784	521	301	171
Ayam Buras/ <i>Chicken</i>	72 920	62 612	33 760	31 937
Ayam Petelur/ <i>Horn</i>	27 909	14 575	20 900	20 907
Broiler/ <i>Broiler</i>	2 000	18 000	2 000	11 000
Itik/ <i>Duck</i>	25 610	16 210	5 895	10 017
Puyuh/ <i>Quill</i>	0	0	0	0

Lanjutan Tabel/Continued Table 5.5.3

Jenis Ternak <i>Kind of Livestock</i>	Populasi Ternak <i>Livestock Population</i>				
	Sungai Bungkal	Hamparan Rawang	Pesisir Bukit	Koto Baru	Jumlah
(1)	(6)	(7)	(8)	(9)	(10)
Sapi/ <i>Cow</i>	410	1 072	589	309	4 559
Kerbau/ <i>Buffalo</i>	5	187	14	11	355
Kuda/ <i>Horse</i>	0	17	24	13	70
Kambing/ <i>Goat</i>	708	1 491	1 072	660	9 382
Domba/ <i>Sheep</i>	204	349	398	194	2 922
Ayam Buras/ <i>Chicken</i>	50 562	47 089	48 293	33 507	380 680
Ayam Petelur/ <i>Horn</i>	21 700	31 900	52 285	12 954	203 130
Broiler/ <i>Broiler</i>	13 000	1 000	1 000	1	48 001
Itik/ <i>Duck</i>	2 132	41 210	17 600	12 802	131 476
Puyuh/ <i>Quill</i>	0	0		0	0

Sumber/Source: Dinas peternakan dan perikanan Kota Sungai Penuh /Livestock and fishery department of Sungai Penuh Municipality



**Tabel 5.5.4** Jumlah Pemotongan Ternak Menurut Jenis Ternak dan Kecamatan di Kota Sungai Penuh, 2020  
**Table** *Number of Livestock Slaughtered by Kind of Livestock and Subdistrict in Sungai Penuh Municipality, 2020*

Jenis Ternak <i>Kind of Livestock</i>	Populasi Ternak <i>Livestock Population</i>			
	Tanah Kampung	Kumun Debai	Sungai Penuh	Pondok Tinggi
(1)	(2)	(3)	(4)	(5)
Sapi/ <i>Cow</i>	101	89	229	194
Kerbau/ <i>Buffalo</i>	7	6	9	14
Kuda/ <i>Horse</i>	0	0	0	0
Kambing/ <i>Goat</i>	23	21	26	15
Domba/ <i>Sheep</i>	29	22	31	23
Ayam Buras/ <i>Chicken</i>	23 986	17 891	64 068	29 007
Ayam Petelur/ <i>Horn</i>	61	29	219	59
Broiler/ <i>Broiler</i>	6 930	9 795	60 721	30 980
Itik/ <i>Duck</i>	97	51	705	148
Puyuh/ <i>Quill</i>	0	0	0	0

Lanjutan Tabel/Continued Table 5.5.4

Jenis Ternak <i>Kind of Livestock</i>	Populasi Ternak <i>Livestock Population</i>				
	Sungai Bungkal	Hampan Rawang	Pesisir Bukit	Koto Baru	Jumlah
(1)	(6)	(7)	(8)	(9)	(10)
Sapi/ <i>Cow</i>	152	103	698	92	1 658
Kerbau/ <i>Buffalo</i>	16	15	42	0	109
Kuda/ <i>Horse</i>	0	0	0	0	0
Kambing/ <i>Goat</i>	9	7	11	9	121
Domba/ <i>Sheep</i>	17	21	18	28	189
Ayam Buras/ <i>Chicken</i>	22 928	26 098	17 902	11 620	213 500
Ayam Petelur/ <i>Horn</i>	45	42	54	69	578
Broiler/ <i>Broiler</i>	27 891	12 903	7 800	4 980	162 000
Itik/ <i>Duck</i>	121	102	69	52	1 345
Puyuh/ <i>Quill</i>	0	0	0	0	0

Sumber/Source: Dinas peternakan dan perikanan Kota Sungai Penuh /Livestock and fishery department of Sungai Penuh Municipality

**Tabel 5.5.5** Jumlah Produksi Daging Ternak Menurut Jenis Ternak dan Kecamatan di Kota Sungai Penuh, 2020 (Kg)  
**Number of Livestock Meat Production by Kind of Livestock and Subdistrict in Sungai Penuh Municipality, 2020 (Kg)**

Jenis Ternak Kind of Livestock	Produksi Daging Meat Production			
	Tanah Kampung	Kumun Debai	Sungai Penuh	Pondok Tinggi
(1)	(2)	(3)	(4)	(5)
Sapi/Cow	12 625	11 125	28 625	24 250
Kerbau/Buffalo	1 400	1 200	1 800	2 800
Kuda/Horse	0	0	0	0
Kambing/Goat	575	525	650	375
Domba/Sheep	725	550	775	575
Ayam Buras/Chicken	359 790	268 365	961 020	435 105
Ayam Petelur/Horn	915	435	3 285	885
Broiler/Broiler	103 950	146 925	910 815	464 700
Itik/Duck	194	102	1 410	296
Puyuh/Quill	0	0	0	0

Lanjutan Tabel/Continued Table 5.5.5

Jenis Ternak <i>Kind of Livestock</i>	Produksi Daging <i>Meat Production</i>				
	Sungai Bungal	Hampan Rawang	Pesisir Bukit	Koto Baru	Jumlah
(1)	(6)	(7)	(8)	(9)	(10)
Sapi/ <i>Cow</i>	19 000	12 875	87 250	11 500	207 250
Kerbau/ <i>Buffalo</i>	3 200	3 000	8 400	0	21 800
Kuda/ <i>Horse</i>	0	0	0	0	0
Kambing/ <i>Goat</i>	225	175	275	225	3 025
Domba/ <i>Sheep</i>	425	525	450	700	4 725
Ayam Buras/ <i>Chicken</i>	343 920	391 470	268 530	174 300	3 202 500
Ayam Petelur/ <i>Horn</i>	675	630	810	1 035	8 670
Broiler/ <i>Broiler</i>	418 365	193 545	117 000	74 700	2 430 000
Itik/ <i>Duck</i>	242	204	138	104	2 690
Puyuh/ <i>Quill</i>	0	0	0	0	0

Sumber/Source: Dinas peternakan dan perikanan Kota Sungai Penuh /Livestock and fishery department of Sungai Penuh Municipality

**Tabel 5.5.6** Jumlah Konsumsi Daging Ternak Besar Menurut Jenis Ternak dan Kecamatan di Kota Sungai Penuh, 2020 (Kg)  
**Number of Large Livestock Meat Consumption by Kind of Livestock and Subdistrict in Sungai Penuh Municipality, 2020 (Kg)**

Jenis Ternak Kind of Livestock	Konsumsi Daging Large Livestock Meat Consumption			
	Tanah Kampung	Kumun Debai	Sungai Penuh	Pondok Tinggi
(1)	(2)	(3)	(4)	(5)
Sapi/Cow	20 095	19 785	23 085	39 749
Kerbau/Buffalo	4 369	4 301	5 019	8 641
Kuda/Horse	0	0	0	0
Kambing/Goat	874	860	1 004	1 728
Domba/Sheep	874	860	1 004	1 728

Lanjutan Tabel/*Continued Table 5.5.6*

Jenis Ternak <i>Kind of Livestock</i>	Konsumsi Daging <i>Large Livestock Meat Consumption</i>				
	Sungai Bungal	Hamparan Rawang	Pesisir Bukit	Koto Baru	Jumlah
(1)	(6)	(7)	(8)	(9)	(10)
Sapi/ <i>Cow</i>	23 483	32 566	26 149	19 601	204 511
Kerbau/ <i>Buffalo</i>	5 105	7 080	5 685	4 261	44 459
Kuda/ <i>Horse</i>	0	0	0	0	0
Kambing/ <i>Goat</i>	1 021	1 416	1 137	852	8 892
Domba/ <i>Sheep</i>	1 021	1 416	1 137	852	8 892

Sumber/*Source*: Dinas peternakan dan perikanan Kota Sungai Penuh /*Livestock and fishery department of Sungai Penuh Municipality*

**Tabel 5.5.7** Jumlah Konsumsi Daging Unggas Menurut Jenis Ternak dan Kecamatan di Kota Sungai Penuh, 2020 (Kg)  
**Number of Poultry Meat Consumption by Kind of Livestock and Subdistrict in Sungai Penuh Municipality, 2020 (Kg)**

Jenis Ternak Kind of Livestock	Konsumsi Daging Unggas Poultry Meat Consumption			
	Tanah Kampung	Kumun Debai	Sungai Penuh	Pondok Tinggi
(1)	(2)	(3)	(4)	(5)
Ayam Buras/Chicken	21 843	21 505	25 093	43 205
Ayam Petelur/Horn	0	0	0	0
Broiler/Broiler	34 948	34 408	40 148	69 128
Itik/Duck	437	430	502	864
Puyuh/Quill	0	0	0	0

Lanjutan Tabel/Continued Table 5.5.7

Jenis Ternak <i>Kind of Livestock</i>	Konsumsi Daging Unggas <i>Poultry Meat Consumption</i>				
	Sungai Bungkal	Hampan Rawang	Pesisir Bukit	Koto Baru	Jumlah
(1)	(6)	(7)	(8)	(9)	(10)
Ayam Buras/ <i>Chicken</i>	25 525	35 398	28 423	21 305	297 295
Ayam Petelur/ <i>Horn</i>	0	0	0	0	0
Broiler/ <i>Broiler</i>	4 084	56 636	45 476	34 088	355 672
Itik/ <i>Duck</i>	511	708	568	426	4 446
Puyuh/ <i>Quill</i>	0	0	0	0	0

Sumber/Source: Dinas peternakan dan perikanan Kota Sungai Penuh /Livestock and fishery department of Sungai Penuh Municipality



**Tabel 5.5.8** Jumlah Konsumsi Telur Unggas Menurut Jenis Ternak dan Kecamatan di Kota Sungai Penuh, 2020 (Kg)  
**Number of Poultry Eggs Consumption by Kind of Livestock and Subdistrict in Sungai Penuh Municipality, 2020 (Kg)**

Jenis Ternak Kind of Livestock	Konsumsi Telur Unggas Poultry Eggs Consumption			
	Tanah Kampung	Kumun Debai	Sungai Penuh	Pondok Tinggi
(1)	(2)	(3)	(4)	(5)
Ayam Buras/Chicken	7 644,88	7 526,75	8 782,38	15 121,75
Ayam Petelur/Horn	15 289,75	15 053,50	17 564,75	30 243,50
Broiler/Broiler	0,00	0,00	0,00	0,00
Itik/Duck	3 058,00	3 011,00	3 513,00	6 049,00
Puyuh/Quill	0,00	0,00	0,00	0,00

Lanjutan Tabel/Continued Table 5.5.8

Jenis Ternak <i>Kind of Livestock</i>	Konsumsi Telur Unggas <i>Poultry Eggs Consumption</i>				
	Sungai Bungkal	Hamparan Rawang	Pesisir Bukit	Koto Baru	Jumlah
(1)	(6)	(7)	(8)	(9)	(10)
Ayam Buras/ <i>Chicken</i>	8 933,75	12 389,13	9 947,88	7 456,75	77 803,27
Ayam Petelur/ <i>Horn</i>	17 867,50	24 778,25	19 895,75	14 913,50	155 606,50
Broiler/ <i>Broiler</i>	0,00	0,00	0,00	0,00	0,00
Itik/ <i>Duck</i>	3 574,00	4 956,00	3 979,00	2 983,00	31 123,00
Puyuh/ <i>Quill</i>	0,00	0,00	0,00	0,00	0,00

Sumber/Source: Dinas peternakan dan perikanan Kota Sungai Penuh /Livestock and fishery department of Sungai Penuh Municipality

**Tabel 5.5.9** Jumlah Kebutuhan Daging Unggas, Telur, dan Ikan menurut Kecamatan di Kota Sungai Penuh, 2020  
**Total Needs of Poultry Meats, Eggs, and Fish by Subdistrict in Sungai Penuh Municipality, 2020**

Kecamatan Subdistrict	Kebutuhan Needs	
	Daging Unggas (kg) Poultry Meat	Telur (butir) Eggs
(1)	(2)	(3)
Tanah Kampung	38 443	49 801
Kumun Debai	37 849	49 031
Sungai Penuh	44 163	57 211
Pondok Tinggi	76 041	98 507
Sungai Bungkal	44 924	58 197
Hampanan Rawang	62 300	80 706
Pesisir Bukit	50 024	64 803
Koto Baru	37 497	48 575
<b>Kota Sungai Penuh</b>	<b>391 239</b>	<b>506 833</b>
<b>2019</b>	<b>391 239</b>	<b>506 833</b>
<b>2018</b>	<b>3 201 048</b>	<b>22 407 336</b>

Sumber/Source: Dinas peternakan dan perikanan Kota Sungai Penuh /Livestock and fishery department of Sungai Penuh Municipality

# BAB 6

chapter



## PETAMBANGAN, ENERGI, PERDAGANGAN DAN KOPERASI MINING, ENERGY, TRADE, AND COOPERATIVE

Air Disalurkan  
*Distributed Water*

6 035 603 m<sup>3</sup>

Jumlah Pelanggan Listrik  
*Number of Electricity Customer*

23 493





**PENJELASAN TEKNIS**

**TECHNICAL NOTES**

- |  |   |
|--|---|
| <p>1. Pelanggan adalah individu atau kelompok, baik rumah tangga, perusahaan atau institusi nonprofit yang memberi air bersih dari perusahaan air bersih.</p>  | <p>1. <i>Customer are individual or groups, whether household, company or non profit instution that buy water supply from water supplyestablishment.</i></p>  |
| <p>2. Air disalurkan adalah volume air bersih dari perusahaan air bersih.</p>  | <p>2. <i>Distributed water is the volume of water supply from water supplyestablishment.</i></p>  |
| <p>3. Pertambangan adalah suatu kegiatan pengambilan endapan bahan galian berharga dan bernilai ekonomis dari dalam kulit bumi, baik secara mekanis maupun manual, pada permukaan bumi, di bawah permukaan bumi dan di bawah permukaan air. Hasil kegiatan ini antara lain, minyak dan gas bumi, batubara, pasir besi, bijih timah, bijih nikel, bijih bauksit, bijih tembaga, bijih emas, perak dan bijih mangan.</p>               | <p>3. <i>Mining is an activity to extract valuable andeconomicallyvaluable minerals from the earth's crust, both mechanically and manually, on the surface of the earth, below the surface of the earth and below the surface of the water. The results of this activity include, oil and gas, coal, iron sand, tin ore, nickel ore, bauxite ore, copper ore, gold ore, silver and manganese ore.</i></p>   |
| <p>4. Penggalian adalah suatu kegiatan yang meliputi pengambilan segala jenis barang galian. Barang galian adalah unsur kimia, mineral dan segala macam batuan yang merupakan endapan alam (tidak termasuk logam, batubara, minyak dan gas bumi dan bahan radioaktif). Bahan galian ini biasanya digunakan sebagai bahan baku atau bahan penolong sektor industri maupun konstruksi. Hasil kegiatan penggalian antara lain, batu</p> | <p>4. <i>Excavation is an activity that involves taking all types of excavated goods. Mineral goods are chemical elements, minerals and all kinds of rocks which are natural deposits (excluding metals, coal, oil and gas and radioactive materials). These minerals are usually used as raw materials or supporting materials for the industrial and construction sectors. The results of excavation activities include, among others, mountain rocks, river stones, limestone,</i></p> |

gunung, batu kali, batu kapur, koral, kerikil, batu marmer, pasir, pasir silika, pasir kuarsa, kaolin, tanah liat dan lain-lain.

Kegiatan pemecahan, peleburan, pemurnian dan segala proses pengolahan hasil pertambangan/ penggalian tidak termasuk kegiatan pertambangan/ penggalian, akan tetapi digolongkan ke dalam kegiatan industri.

Kegiatan persiapan tempat penambangan penggalian seperti pembuatan jalan, jembatan dari dan ke arah lokasi penambangan, pengerukan, pemasangan pipa penyaluran dan sebagainya termasuk ke dalam kegiatan konstruksi. Sedangkan kegiatan eksplorasi dan penelitian mengenai prospek barang tambang dan mineral termasuk ke dalam jasa pertambangan.

Kegiatan pengambilan, pembersihan dan pemurnian air untuk dijadikan air bersih termasuk dalam sektor air minum.

5. Tahapan kegiatan pertambangan meliputi: prospeksi dan penelitian umum, eksplorasi, persiapan penambangan dan pembangunan, eksploitasi dan pengolahan/pengilangan/ pemurnian. Prospeksi adalah suatu kegiatan penyelidikan dan pencarian untuk menemukan endapan bahan galian atau mineral berharga.

*coral, gravel, marble, sand, silica sand, quartz sand, kaolin, clay and others.*

*The activities of solving, smelting, refining and all processing of mining / quarrying products do not include mining / quarrying activities, but are classified as industrial activities.*

*Preparation activities for excavation mining sites such as road construction, bridges to and from the mining location, dredging, installation of distribution pipes and so on are included in construction activities. Whereas exploration and research activities on prospects for mining and mineral goods are included in mining services.*

*Water extraction, cleaning and purification activities to be used as clean water are included in the drinking water sector.*

5. *Stages of mining activities include: prospecting and general research, exploration, mining preparation and development, exploitation and processing / refining / refining. Prospecting is an investigation and searching activity to find deposits of valuable minerals or minerals. Exploration is a follow-up activity of prospecting which includes work to determine the size, shape, position,*

Eksplorasi adalah suatu kegiatan lanjutan dari prospeksi yang meliputi pekerjaan-pekerjaan untuk mengetahui ukuran, bentuk, posisi, kadar rata-rata dan besarnya cadangan serta "studi kelayakan" dari endapan bahan galian atau mineral berharga yang telah diketemukan.

Eksplorasi adalah suatu kegiatan penambangan yang meliputi pekerjaan-pekerjaan pengambilan dan pengangkutan endapan bahan galian atau mineral berharga sampai ke tempat penimbunan dan pengolahan/pencucian, kadang-kadang sampai ke tempat pemasaran.

Pengolahan/Pemurnian adalah suatu pekerjaan memurnikan/meninggikan kadar bahan galian dengan jalan memisahkan mineral berharga dan yang tidak berharga, kemudian membuang mineral yang tidak berharga tersebut (dapat dilakukan dengan cara kimia)

6. Perusahaan Air Bersih adalah perusahaan/usaha yang melakukan kegiatan pengadaan, penjernihan, penyediaan dan penyaluran air bersih secara langsung melalui pipa penyalur atau mobil tangki kepada pelanggan ke rumah tangga, industri dan konsumen lainnya

*average level and size of reserves and "feasibility study" of deposits of minerals or valuable minerals that have been discovered.*

*Exploitation is a mining activity which includes the work of extracting and transporting valuable mineral or mineral deposits to the landfill and processing / washing, sometimes to the marketing place.*

*Processing / Refining is a job of purifying / elevating levels of minerals by separating valuable and valuable minerals, then disposing of these valuable minerals (can be done by chemical means)*

6. *Clean Water Company is a company / business that carries out the activities of supplying, purifying, supplying and distributing clean water directly through distribution pipes or tank trucks to customers to households, industries and other consumers for commercial purposes. Clean water*



dengan tujuan komersial. Perusahaan/ usaha air bersih yang dicakup adalah Perusahaan Air Minum (PAM), Perusahaan Daerah Air Minum (PDAM) dan Badan Pengelola Air Minum (BPAM) maupun perusahaan/usaha swasta lainnya.

*companies / businesses covered are Drinking Water Companies (PAM), Regional Drinking Water Companies (PDAMs) and Drinking Water Management Bodies (BPAM) as well as other private companies / businesses.*

7. Pekerja dan Pengeluaran Untuk Pekerja adalah orang yang bekerja pada perusahaan air bersih, baik pekerja operasional dan perawatan maupun pekerja lainnya. Pengeluaran untuk pekerja adalah semua pengeluaran perusahaan untuk pekerja yaitu upah/gaji, upah lembur, hadiah, bonus, dana pensiun, tunjangan kecelakaan dan pengeluaran lainnya yang dibayarkan baik dalam bentuk uang maupun dalam bentuk barang.

7. *Workers and Expenditures for Workers are people who work in clean water companies, both operational and maintenance workers and other workers. Expenditures for workers are all company expenses for workers, namely wages / salaries, overtime wages, gifts, bonuses, pension funds, accident benefits and other expenses paid both in cash and in kind.*

8. Biaya input adalah pengeluaran yang digunakan untuk pembelian bahan-bahan kimia, tenaga listrik, bahan bakar, alat-alat tulis dan kantor, onderdil, ongkos pemeliharaan dan perbaikan kecil prasarana produksi, sewa gedung dan mesin serta jasa-jasa lainnya.

8. *Input costs are expenditures used to purchase chemicals, electricity, fuels, stationery and office supplies, spare parts, maintenance costs and minor repairs of production infrastructure, rental of buildings and machinery and other services.*

9. Nilai output adalah nilai dari air bersih yang disalurkan, tenaga listrik yang dijual dan penerimaan lainnya dari jasa non industri.

9. *Output value is the value of clean water supplied, electricity sold and other receipts from non-industrial services.*

10. Perusahaan Listrik Negara adalah perusahaan yang berusaha di bidang tenaga listrik untuk kepentingan masyarakat dan negara dan meliputi usaha-usaha seperti :
- produksi, transmisi dan distribusi tenaga listrik
  - perencanaan dan pembangunan tenaga listrik
  - pengusahaan dan pengembangan tenaga listrik
  - pengusahaan jasa-jasa di bidang tenaga listrik
10. *State Electric Company is a company that engages in electricity for the benefit of the community and the state and includes businesses such as:*
- *production, transmission and distribution of electricity*
  - *electric power planning and development*
  - *electricity power development and development*
  - *operation of services in the field of electricity*
11. Pekerja dan Pengeluaran Untuk Pekerja adalah orang yang bekerja pada PT. PLN (Persero), baik pekerja operasional dan perawatan maupun pekerja lainnya. Pengeluaran untuk pekerja adalah semua pengeluaran perusahaan untuk pekerja yaitu upah/gaji, upah lembur, hadiah, bonus, dana pensiun, tunjangan kecelakaan dan pengeluaran lainnya yang dibayarkan baik dalam bentuk uang maupun dalam bentuk berupa barang.
11. *Workers and Expenditures for Workers are people who work at PT. PLN (Persero), both operational and maintenance workers and other workers. Expenditures for workers are all company expenses for workers, namely wages / salaries, overtime wages, gifts, bonuses, pension funds, accident benefits and other expenses paid both in the form of money and in the form of goods.*
12. Biaya Input adalah pengeluaran yang digunakan untuk pembelian bahan bakar dan pelumas untuk membangkitkan listrik, tenaga listrik yang dibeli dari luar perusahaan, alat-alat tulis dan kantor, onderdil, ongkos
12. *Input Costs are expenses used to purchase fuel and lubricants to generate electricity, electricity purchased from outside the company, stationery and offices, spare parts, maintenance costs and minor repairs of production*

pemeliharaan dan perbaikan kecil prasarana produksi, sewa gedung dan mesin serta jasa lainnya.

*infrastructure, building and machinery rental and other services*

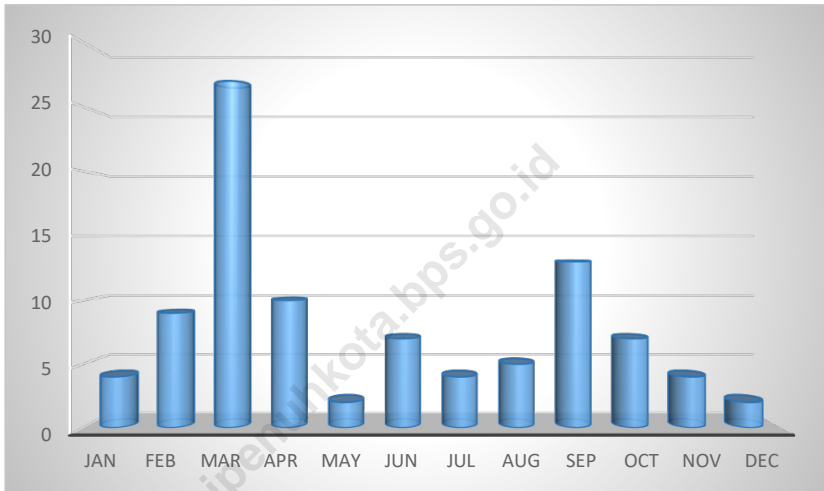
13. Nilai Output adalah nilai tenaga listrik yang dijual atau didistribusikan kepada para pelanggan dan ditambah dengan pendapatan atau penerimaan dari kegiatan jasa perusahaan lainnya.

13. *Output Value is the value of electricity sold or distributed to customers and added to income or revenue from other company service activities.*

<https://sungaipenuhkota.bps.go.id>

**Gambar** 6.1  
**Figures**

**Jumlah SIUP yang Diterbitkan di Kota Sungai Penuh, 2020**  
**Number of Accomplishment Trading Admission Letters that were Published in Sungai Penuh Municipality, 2020**



Sumber/Source: Dinas Penanaman Modal, PTSP, dan Tenaga Kerja Kota Sungai Penuh/*Capital Investment, One Stop Integrated Service, and Manpower Service of Sungai Penuh Municipality*

**6.1 ENERGI  
ENERGY**

**Tabel 6.1.1 Daya Terpasang, Produksi, dan Distribusi Listrik PT. PLN (Persero) pada Cabang/Ranting PLN Menurut Kecamatan di Kota Sungai Penuh, 2020**  
*Installed Electricity Power, Production, and Distribution of PT. PLN (Persero) at PLN Branch by Subdistrict in Sungai Penuh Municipality, 2020*

<b>Kecamatan Subdistrict</b>	<b>Daya Terpasang Installed Electricity Power (KW)</b>	<b>Produksi Listrik Electricity Production (KWh)</b>	<b>Listrik Terjual Electricity Sold (KWh)</b>	<b>Dipakai Sendiri Own Used (KWh)</b>	<b>Susut/ Hilang Shrinkage/ Lost (KWh)</b>
(1)	(2)	(3)	(4)	(5)	(6)
Tanah Kampung					
Kumun Debai					
Sungai Penuh					
Pondok Tinggi					
Sungai Bungkal					
Hampan Rawang					
Pesisir Bukit					
Koto Baru					
<b>Kota Sungai Penuh</b>					

Sumber/Source: Perusahaan Listrik Negara Cabang Ranting Sungai Penuh/Nation Electricity Company at Branch in Sungai Penuh Municipality

**Tabel**  
**Table** 6.1.2

**Jumlah Pelanggan Listrik Menurut Kecamatan di Kota  
Sungai Penuh, 2016–2020**  
*Number of Electricity Customers by Subdistrict in Sungai  
Penuh Municipality, 2016–2020*

<b>Kecamatan Subdistrict</b>	<b>2016</b>	<b>2017</b>	<b>2018</b>	<b>2019</b>	<b>2020</b>
(1)	(2)	(3)	(4)	(5)	(6)
Tanah Kampung	...	...	...	...	2 040
Kumun Debai	...	...	...	...	2 225
Sungai Penuh	...	...	...	...	7 139
Pondok Tinggi	...	...	...	...	3 197
Sungai Bungkal	...	...	...	...	2 889
Hampan Rawang	...	...	...	...	1 996
Pesisir Bukit	...	...	...	...	2 971
Koto Baru	...	...	...	...	1 036
<b>Kota Sungai Penuh</b>	...	...	<b>69 187</b>	<b>71 597</b>	<b>23 493</b>

Sumber/Source: Perusahaan Listrik Negara Cabang Ranting Sungai Penuh/Nation Electricity Company at Branch in Sungai Penuh Municipality

**Tabel 6.1.3** Jumlah Pelanggan Listrik PT. PLN (Persero) dan Tarifnya menurut Jenis Pemakaian pada Cabang/Ranting PLN Sungai Penuh, 2020  
**Number of Electricity Consumers of State Electricity Company and Charge by Kind of Consumption at Branch Level in Sungai Penuh, 2020**

Jenis Pemakaian Kind of Consumption	Golongan Rate Group	Jumlah Pelanggan Number of Consumer		Tarif (Rp) Price	
		2019	2020	2019	2020
(1)	(2)	(3)	(4)	(5)	(6)
Sosial/Sekolah	S	1 410		692	
Rumah Tangga	R	66 677		897	
Perdagangan	B	2 697		1 179	
Industri	I	11		1 035	
Pemerintahan	P	789		1 395	
Penerangan Jalan	PJU	246		1 467	
Komunikasi		-		-	
Lainnya		-		-	
- M.JBST		-		-	
- M.P2TL		-		-	

Sumber/Source: Perusahaan Listrik Negara Cabang Ranting Sungai Penuh/Nation Electricity Company at Branch in Sungai Penuh Municipality

## 6.2 AIR MINUM WATER

**Tabel 6.2.1** Jumlah Pelanggan dan Air yang Disalurkan Menurut Kecamatan di Kota Sungai Penuh, 2020  
*Number of Customers and Distributed Water by Subdistrict in Sungai Penuh Municipality, 2020*

Kecamatan Subdistrict	Pelanggan Number of Customers	Air Disalurkan Distributed Water (m <sup>3</sup> )	Nilai Value (Rp)
(1)	(2)	(3)	(4)
Tanah Kampung	1 866	520 368	1 310 328 000
Kumun Debai	635	244 530	466 222 400
Sungai Penuh	1 999	3 391 389	1 736 341 800
Pondok Tinggi	3 098		2 998 173 400
Sungai Bungkal	2 110		2 273 630 700
Hampan Rawang	2 834	1 879 316	2 269 024 300
Pesisir Bukit	747		491 722 400
Koto Baru	1 324		1 103 479 300
<b>Kota Sungai Penuh</b>	<b>14 613</b>	<b>6 035 603</b>	<b>12 648 922 300</b>

Catatan/Note: Air yang disalurkan ke kecamatan pondok tinggi, sungai bungkal dan pesisir bukit bergabung dengan kecamatan sungai penuh, sedangkan koto baru bergabung dengan hampan rawang

Sumber/Source: Perusahaan Daerah Air Minum Cabang Ranting Sungai Penuh/Water Supply Company at Branch in Sungai Penuh Municipality



**Tabel**  
**Table 6.2.2****Banyaknya Konsumen, Penjualan, dan Tarif Rata-rata Air Minum PDAM Tirta Khayangan menurut Golongan Pengguna Air di Kota Sungai Penuh, 2020**  
**Number of Consumers, Sale, and Average Price of PDAM Tirta Khayangan by Group of Consumer in Sungai Penuh Municipality, 2020**

<b>Golongan Pengguna Air</b> <b>Group of Consumer</b>	<b>Konsumen</b> <b>Consumers</b>	<b>Produksi yang Dijual</b> <b>(m<sup>3</sup>)</b> <b>Sale</b>	<b>Tarif Rata-rata/m3</b> <b>Average Proce</b>
(1)	(2)	(3)	(4)
Sosial Umum	3	2 701	1 300
Sosial Khusus	133	39 554	1 761
Rumah Tangga 1 (R1)	-	-	-
Rumah Tangga 2 (R2)	11 516	2 252 305	3 123
Rumah Tangga 3 (R3)	1 066	271 381	3 899
Niaga Kecil (NK)	322	197 612	4 797
Niaga Besar (NB)	1 165	241 016	5 282
Instansi Pemerintahan	408	75 289	6 819
Pelanggan Khusus (PK)	-	-	-
<b>Kota Sungai Penuh</b>	<b>14 613</b>	<b>3 079 858</b>	<b>...</b>
<b>2019</b>	<b>14 465</b>	<b>2 903 229</b>	<b>27 439</b>
<b>2018</b>	<b>14 047</b>	<b>2 823 303</b>	<b>...</b>

Sumber/Source: PDAM Tirta khayangan/ Tirta khayangan Water Supply Company

**Tabel**  
**Table** 6.2.3

**Perkembangan Konsumen Air Minum PDAM Tirta  
Khayangan menurut Kecamatan di Kota Sungai Penuh,  
2017-2020**  
*Growth of Water Supply Consumers PDAM Tirta Khayangan  
by Subdistrict in Sungai Penuh Municipality, 2017-2020*

<b>Kecamatan Subdistrict</b>	<b>2017</b>	<b>2018</b>	<b>2019</b>	<b>2020</b>
(1)	(2)	(3)	(4)	(5)
Tanah Kampung	1 591	1 746	1 842	1 866
Kumun Debai	691	620	608	635
Sungai Penuh	2 894	2 057	2 004	1 999
Pondok Tinggi	2 567	2 961	3 028	3 098
Sungai Bungkal	1 392	2 098	2 084	2 110
Hampan Rawang	2 539	2 680	2 808	2 834
Pesisir Bukit	1 247	776	783	747
Koto Baru	1 207	1 208	1 308	1 324
<b>Kota Sungai Penuh</b>	<b>14 128</b>	<b>14 146</b>	<b>14 465</b>	<b>14 613</b>

Sumber/Source: PDAM Tirta khayangan/ Tirta khayangan Water Supply Company

**Tabel**  
**Table 6.2.4****Perkembangan Tenaga Kerja PDAM Tirta Khayangan  
menurut Bulan di Kota Sungai Penuh, 2017-2020**  
**Growth of PDAM Tirta Khayangan Employee by Month in  
Sungai Penuh Municipality, 2017-2020**

<b>Kecamatan Subdistrict</b>	<b>2017</b>	<b>2018</b>	<b>2019</b>	<b>2020</b>
<b>(1)</b>	<b>(2)</b>	<b>(3)</b>	<b>(4)</b>	<b>(5)</b>
Januari/January	...	...	5	112
Februari/February	...	...	98	112
Maret/March	...	86	103	112
April/April	...	86	107	109
Mei/May	...	86	107	109
Juni/June	...	86	107	118
Juli/July	...	86	107	118
Agustus/August	...	86	107	118
September/September	...	86	109	118
Oktober/October	...	86	109	118
November/November	...	86	111	109
Desember/December	...	86	112	109
<b>Kota Sungai Penuh</b>	<b>...</b>	<b>86</b>	<b>112</b>	

Sumber/Source: PDAM Tirta khayangan/ Tirta khayangan Water Supply Company

### 6.3 PERDAGANGAN TRADE

**Tabel 6.3.1** Jumlah Surat Izin Usaha Perdagangan (SIUP) yang Diterbitkan menurut Bulan dan Klasifikasi Perusahaan/ Usaha di Kota Sungai Penuh, 2020  
*Number of Accomplishment Trading Admission Letters that were Published by Month and Classification in Sungai Penuh Municipality, 2020*

Bulan Month	Klasifikasi Perusahaan/Usaha Trading Classification				Jumlah Total
	Besar Big	Menengah Middle	Kecil Small	Mikro Micro	
(1)	(2)	(3)	(4)	(5)	(6)
Januari/January	...	...	2	2	4
Februari/February	...	...	4	5	9
Maret/March	...	...	23	4	27
April/April	...	...	10	-	10
Mei/May	...	...	2	-	2
Juni/June	...	...	7	-	7
Juli/July	...	...	4	-	4
Agustus/August	...	...	5	-	5
September/September	...	...	13	-	13
Oktober/October	...	...	6	-	7
November/November	...	...	4	-	4
Desember/December	...	...	2	-	2
<b>Kota Sungai Penuh</b>	...	...	<b>82</b>	<b>12</b>	<b>94</b>
<b>2019</b>	...	...	...	...	<b>143</b>
<b>2018</b>	<b>5</b>	<b>20</b>	<b>95</b>	<b>41</b>	<b>161</b>

Sumber/Source: Dinas Penanaman Modal, PTSP, dan Tenaga Kerja Kota Sungai Penuh/Capital Investment, One Stop Integrated Service, and Manpower Service of Sungai Penuh Municipality

**Tabel 6.3.2** Jumlah Sarana Perdagangan Menurut Jenisnya Berdasarkan Penerbitan Tanda Daftar Perusahaan (TDP) di Kota Sungai Penuh, 2018-2020  
**Number of Trading Facilities by Type of Facility in Sungai Penuh Municipality, 2018-2020**

Kecamatan Subdistrict	2018	2019	2020
(1)	(2)	(3)	(4)
PT	21	9	3
Koperasi	2	1	-
CV	73	95	37
Fa	-	-	-
Perusahaan	-	-	-
Perusahaan Perseorangan (PO)	122	92	54
Bentuk Usaha Lainnya	4	-	-
<b>Kota Sungai Penuh</b>	<b>222</b>	<b>197</b>	<b>94</b>

Sumber/Source: Dinas Penanaman Modal, PTSP, dan Tenaga Kerja Kota Sungai Penuh/Capital Investment, One Stop Integrated Service, and Manpower Service of Sungai Penuh Municipality

**Tabel**  
**Table** 6.3.3

**Jumlah Penerbitan Tanda Daftar Perusahaan (TDP)**  
**menurut Kecamatan dan Jenis Saran Perdagangan di Kota**  
**Sungai Penuh, 2020**  
*Number of Publishing Company Registration by Subdistrict*  
*and Type of Trading Facilities in Sungai Penuh Municipality,*  
*2020*

Kecamatan Subdistrict	Fasilitas Perdagangan Type of Trading Facilities					
	PT PT	Koperasi Cooperation	CV	Fa	PO	Lainnya
(1)	(2)	(3)	(4)	(5)	(6)	(7)
Tanah Kampung	-	-	4	-	5	9
Kumun Debai	-	-	5	-	5	10
Sungai Penuh	2	-	7	-	11	20
Pondok Tinggi	1	-	9	-	15	25
Sungai Bungkal	-	-	1	-	13	14
Hampan Rawang	-	-	1	-	1	2
Pesisir Bukit	-	-	1	-	5	6
Koto Baru	-	-	8	-	-	8
<b>Kota Sungai Penuh</b>	<b>3</b>	<b>0</b>	<b>36</b>	<b>0</b>	<b>55</b>	<b>94</b>
<b>2019</b>	<b>9</b>	<b>1</b>	<b>95</b>	<b>-</b>	<b>92</b>	<b>-</b>
<b>2018</b>	<b>19</b>	<b>2</b>	<b>72</b>	<b>-</b>	<b>122</b>	<b>3</b>

Sumber/Source: Dinas Penanaman Modal, PTSP, dan Tenaga Kerja Kota Sungai Penuh/Capital Investment, One Stop Integrated Service, and Manpower Service of Sungai Penuh Municipality

**Tabel  
Table** 6.3.4

**Jumlah Penerbitan Tanda Daftar Perusahaan (TDP)  
menurut Bulan dan Jenis Saran Perdagangan di Kota  
Sungai Penuh, 2020**  
*Number of Publishing Company Registration by Month and  
Type of Trading Facilities in Sungai Penuh Municipality,  
2020*

Bulan Month	Fasilitas Perdagangan Type of Trading Facilities					
	PT PT	Koperasi Cooperation	CV	Fa	PO	Lainnya
(1)	(2)	(3)	(4)	(5)	(6)	(7)
Januari/January	-	-	-	-	4	4
Februari/February	-	-	2	-	7	9
Maret/March	-	-	14	-	13	27
April/April	-	-	7	-	3	10
Mei/May	-	-	2	-	-	2
Juni/June	-	-	1	-	6	7
Juli/July	1	-	3	-	-	4
Agustus/August	1	-	2	-	2	5
September/September	1	-	3	-	9	13
Oktober/October	-	-	2	-	5	7
November/November	-	-	-	-	4	4
Desember/December	-	-	1	-	1	2
<b>Kota Sungai Penuh</b>	<b>3</b>	<b>0</b>	<b>37</b>	<b>0</b>	<b>54</b>	<b>94</b>
<b>2019</b>	<b>9</b>	<b>1</b>	<b>95</b>	<b>-</b>	<b>92</b>	<b>-</b>
<b>2018</b>	<b>19</b>	<b>2</b>	<b>72</b>	<b>-</b>	<b>122</b>	<b>215</b>

Sumber/Source: Dinas Penanaman Modal, PTSP, dan Tenaga Kerja Kota Sungai Penuh/Capital Investment, One Stop Integrated Service, and Manpower Service of Sungai Penuh Municipality

**Tabel**  
**Table** 6.3.5

**Jumlah Izin yang Diterbitkan oleh Kantor Pelayanan Perizinan Terpadu menurut Bulan dan Jenis Izin di Kota Sungai Penuh, 2020**  
**Number of Licenses Issued by the Office of Integrated Licensing Services by Month and Kind in Sungai Penuh Municipality, 2020**

Bulan Month	Jenis Izin Kind of Licences				
	SITU	SIUP	TDP	TDG	TDI
(1)	(2)	(3)	(4)	(5)	(6)
Januari/January	-	-	-	-	1
Februari/February	-	3	-	-	-
Maret/March	-	8	-	-	-
April/April	-	3	-	-	-
Mei/May	-	1	-	-	-
Juni/June	-	-	-	-	-
Juli/July	-	2	-	-	-
Agustus/August	-	1	-	-	-
September/September	-	2	-	-	-
Oktober/October	-	-	-	-	-
November/November	-	-	-	-	-
Desember/December	-	1	-	-	-
<b>Kota Sungai Penuh</b>	-	<b>21</b>	-	-	<b>1</b>
<b>2019</b>	<b>210</b>	<b>146</b>	-	-	<b>23</b>



Lanjutan Tabel/*Continued Table 6.3.5*

Bulan Month	Jenis Izin Kind of Licences				Izin Perusahaan Angkutan Umum
	HO	IMB	IUJK	REKLAME	
(1)	(7)	(8)	(9)	(10)	(11)
Januari/January	-	1	-	-	-
Februari/February	-	5	-	-	-
Maret/March	-	5	8	-	-
April/April	-	1	5	-	-
Mei/May	-	-	1	-	-
Juni/June	-	-	1	-	-
Juli/July	-	-	1	-	-
Agustus/August	-	-	2	-	-
September/September	-	-	2	-	-
Oktober/October	-	-	2	-	-
November/November	-	-	-	-	-
Desember/December	-	-	-	-	-
<b>Kota Sungai Penuh</b>	-	<b>14</b>	<b>22</b>	-	-
<b>2019</b>	-	<b>91</b>	<b>34</b>	-	-

Sumber/*Source*: Dinas Penanaman Modal, PTSP, dan Tenaga Kerja Kota Sungai Penuh/*Capital Investment, One Stop Integrated Service, and Manpower Service of Sungai Penuh Municipality*

**Tabel**  
**Table** 6.3.6

**Posisi Stok Beras Pemerintah pada Perum BULOG Sub  
Divre Kerinci menurut Bulan di Kota Sungai Penuh, 2020  
(kg)**  
**Government Rice Stock at Sub Logistic Depot of Kerinci by  
Month in Sungai Penuh Municipality, 2020 (kg)**

Bulan Month	Stok Awal First Stock	Pemasukan Received	Persediaan Stock	Penyaluran Distribution	Stok Akhir Last Stock
(1)	(2)	(3)	(4)	(5)	(6)
Januari/January	186 212	250 000	436 212	131 345	304 867
Februari/February	304 867	300 500	605 367	235 740	369 627
Maret/March	369 627	-	369 627	223 700	145 927
April/April	145 927	400 000	545 927	276 434	269 493
Mei/May	269 493	650 000	919 493	141 500	777 993
Juni/June	777 993	149 710	927 703	132 000	795 703
Juli/July	795 703	340 000	1 135 703	109 950	1 025 753
Agustus/August	1 025 753	-	1 025 753	57 000	968 753
September/September	968 753	595 800	1 564 553	590 800	973 753
Oktober/October	975 753	630 130	1 605 883	932 000	673 883
November/November	671 883	323 820	995 703	262 961	732 742
Desember/December	732 742	199 600	932 342	260 818	671 524

Sumber/Source: Perum BULOG Sub Divre Kerinci/Sub Logistic Depot of Kerinci

**Tabel  
Table 6.3.7**

**Jumlah Penerimaan Beras pada Perum BULOG Sub Divre  
Kerinci menurut Bulan di Kota Sungai Penuh, 2020  
(kg)  
Number of Rice Received at Sub Logistic Depot of Kerinci by  
Month in Sungai Penuh Municipality, 2020 (kg)**

Bulan Month	Stok Awal First Stock	Mov Reg in	Penerimaan Received	
			Pengadaan Supplying	Lain-lain Other
(1)	(2)	(3)	(4)	(5)
Januari/January	186 212	250 000	-	-
Februari/February	304 867	300 500	-	-
Maret/March	605 367	-	-	-
April/April	145 927	400 000	-	-
Mei/May	269 493	650 000	-	-
Juni/June	777 993	149 710	-	-
Juli/July	795 703	300 000	40 000	-
Agustus/August	1 025 753	-	-	-
September/September	968 753	595 800	-	-
Oktober/October	975 753	630 130	-	-
November/November	671 883	323 820	-	-
Desember/December	732 742	199 600	-	-

Sumber/Source: Perum BULOG Sub Divre Kerinci/Sub Logistic Depot of Kerinci

**Tabel 6.3.8**  
**Table**

**Penyaluran Beras oleh Perum BULOG Sub Divre Kerinci menurut Bulan di Kota Sungai Penuh, 2020 (kg)**  
**Rice Distribution at Sub Logistic Depot of Kerinci by Month in Sungai Penuh Municipality, 2020 (kg)**

Bulan Month	Karyawan Employee	Bencana ALAM Disaster		Rutan Jail	Penyalur Distribution		
		Pemkab Kerinci	Pemkot Sungai Penuh		OP KPSH	BKP/CPD	Move Reg
(1)	(2)	(3)	(4)	(5)	(6)	(7)	(8)
Januari/January	-	-	-	-	131 345	-	-
Februari/February	-	-	-	-	235 240	-	-
Maret/March	-	-	-	-	223 700	-	-
April/April	-	-	-	-	276 434	-	-
Mei/May	-	-	-	-	141 500	-	-
Juni/June	-	-	-	-	122 000	-	-
Juli/July	-	-	-	-	109 950	-	-
Agustus/August	-	-	-	-	47 000	-	-
September/September	-	-	-	-	190 000	-	-
Oktober/October	-	-	-	-	130 400	-	-
November/November	-	-	-	-	262 853	108	-
Desember/December	-	-	-	-	257 600	3 218	-
<b>Kota Sungai Penuh</b>	-	-	-	-	<b>2 128 022</b>	<b>3 326</b>	-
<b>2019</b>	<b>120</b>	-	-	-	<b>589 440</b>	<b>800</b>	-
<b>2018</b>	<b>9 660</b>	-	<b>950</b>	-	<b>99 560</b>	<b>5 400</b>	-

Sumber/Source: Perum BULOG Sub Divre Kerinci/Sub Logistic Depot of Kerinci

Lanjutan Tabel/Continued Table 6.3.8

Bulan Month	Penyalur Distribution		
	Raskin	Raskin Ke-13	
	Pemkab/Pemko	Pemkab	Pemko
(1)	(9)	(11)	(12)
Januari/January	-	-	-
Februari/February	-	-	-
Maret/March	-	-	-
April/April	-	-	-
Mei/May	-	-	-
Juni/June	-	-	-
Juli/July	-	-	-
Agustus/August	200 400	-	-
September/September	200 400	-	-
Oktober/October	200 400	-	-
November/November	-	-	-
Desember/December	-	-	-
<b>Kota Sungai Penuh</b>	<b>601 200</b>		
<b>2019</b>	<b>1 394 880</b>	-	-
<b>2018</b>	<b>2 357 120</b>	-	-

Sumber/Source: Perum BULOG Sub Divre Kerinci/Sub Logistic Depot of Kerinci

Lanjutan Tabel/*Continued Table* 6.3.8

Bulan <i>Month</i>	Penyalur <i>Distribution</i>			
	Raskin Ke-14		Raskin Ke-15	
	Pemkab	Pemko	Pemkab	Pemko
(1)	(13)	(14)	(15)	(16)
Januari/ <i>January</i>	-	-	-	-
Februari/ <i>February</i>	-	-	-	-
Maret/ <i>March</i>	-	-	-	-
April/ <i>April</i>	-	-	-	-
Mei/ <i>May</i>	-	-	-	-
Juni/ <i>June</i>	-	-	-	-
Juli/ <i>July</i>	-	-	-	-
Agustus/ <i>August</i>	-	-	-	-
September/ <i>September</i>	-	-	-	-
Oktober/ <i>October</i>	-	-	-	-
November/ <i>November</i>	-	-	-	-
Desember/ <i>December</i>	-	-	-	-
<b>Kota Sungai Penuh</b>	-	-	-	-
<b>2019</b>	-	-	-	-
<b>2018</b>	-	-	-	-

Sumber/*Source*: Perum BULOG Sub Divre Kerinci/*Sub Logistic Depot of Kerinci*

## 6.4 KOPERASI COOPERATIVE

**Tabel** 6.4.1 **Jumlah Koperasi menurut Kecamatan dan Jenis Koperasi di Kota Sungai Penuh, 2020**  
**Table** 6.4.1 **Number of Cooperative by Kind of Cooperative and Subdistrict in Sungai Penuh Municipality, 2020**

Kecamatan Subdistrict	Jenis Koperasi Kind of Cooperative				
	KUD	KPN	KOPKAR	KOPPAS	KOPWAN
(1)	(2)	(3)	(4)	(5)	(6)
Tanah Kampung	-	2	-	-	1
Kumun Debai	-	4	1	-	1
Sungai Penuh	1	24	5	2	2
Pondok Tinggi	1	1	-	-	2
Sungai Bungkal	-	1	1	-	5
Hampanan Rawang	1	2	-	-	6
Pesisir Bukit	-	7	-	-	1
Koto Baru	-	1	-	-	3
<b>Kota Sungai Penuh</b>	<b>3</b>	<b>42</b>	<b>7</b>	<b>2</b>	<b>21</b>
<b>2019</b>	<b>3</b>	<b>42</b>	<b>7</b>	<b>2</b>	<b>21</b>
<b>2018</b>	<b>3</b>	<b>42</b>	<b>6</b>	<b>2</b>	<b>21</b>

Lanjutan Tabel/*Continued Table* 6.4.1

Kecamatan <i>Subdistrict</i>	Jenis Koperasi <i>Kind of Cooperative</i>				Jumlah <i>Total</i>
	KSU	KSP	Koperasi Tani	Kop. Kerajinan dan Lainnya	
(1)	(7)	(8)	(9)	(10)	(11)
Tanah Kampung	1	-	1	3	8
Kumun Debai	5	1	1	1	14
Sungai Penuh	12	5	1	13	65
Pondok Tinggi	-	1	3	3	11
Sungai Bungkal	2	3	2	1	15
Hampan Rawang	2	2	2	2	17
Pesisir Bukit	2	4	-	-	14
Koto Baru	2	-	-	2	8
<b>Kota Sungai Penuh</b>	<b>26</b>	<b>16</b>	<b>10</b>	<b>25</b>	<b>152</b>
<b>2019</b>	<b>26</b>	<b>16</b>	<b>9</b>	<b>25</b>	<b>151</b>
<b>2018</b>	<b>26</b>	<b>16</b>	<b>10</b>	<b>25</b>	<b>152</b>

Sumber/*Source*: Dinas Koperasi dan Usaha Kecil Menengah Kota Sungai Penuh/*Cooperative and Small and Medium Enterprise Agency of Sungai Penuh Municipality*



**Tabel 6.4.2** Jumlah Simpanan Koperasi Menurut Kecamatan dan Jenis Simpanan di Kota Sungai Penuh, 2020  
**Number of Cooperative by Subdistrict and Kind of Saving in Sungai Penuh Municipality, 2020**

Kecamatan Subdistrict	Jenis Simpanan (Rp 000) Kind of Saving			
	Pokok Principal	Wajib Mandatory	Sukarela Voluntary	Lainnya Other
(1)	(2)	(3)	(4)	(5)
Tanah Kampung	1 050	52 925	48 315	0
Kumun Debai	124 340	1 635 444	532 833	89 137
Sungai Penuh	360 985	13 156 615	262 525 227	451 473
Pondok Tinggi	36 130	1 380 542	836 829	0
Sungai Bungkal	66 760	300 678	395 338	25 263
Hamparan Rawang	36 999	1 739 093	1 019 203	102 990
Pesisir Bukit	62 780	2 521 048	560 983	43 031
Koto Baru	-	-	-	-
<b>Kota Sungai Penuh</b>	<b>689 044</b>	<b>20 786 345</b>	<b>265 918 727</b>	<b>711 894</b>
<b>2019</b>	<b>1 417 197</b>	<b>16 033 785</b>	<b>4 761 305</b>	<b>2 345 249</b>
<b>2018</b>				

Sumber/Source: Dinas Koperasi dan Usaha Kecil Menengah Kota Sungai Penuh/Cooperative and Small and Medium Enterprise Agency of Sungai Penuh Municipality

**Tabel 6.4.3** Jumlah Koperasi Unit Desa (KUD) dan Anggotanya menurut Kecamatan di Kota Sungai Penuh, 2020  
**Table** *Number of Village Cooperative Unit and Member by Subdistrict in Sungai Penuh Municipality, 2020*

Kecamatan Subdistrict	KUD Village Cooperative Unit	
	Jumlah Koperasi Cooperative	Jumlah Anggota Member
(1)	(2)	(3)
Tanah Kampung	-	-
Kumun Debai	-	-
Sungai Penuh	1	150
Pondok Tinggi	1	335
Sungai Bungkal	-	-
Hampan Rawang	1	180
Pesisir Bukit	-	-
Koto Baru	-	-
<b>Kota Sungai Penuh</b>	<b>3</b>	<b>665</b>
<b>2019</b>	<b>3</b>	<b>665</b>
<b>2018</b>	<b>3</b>	<b>665</b>

Sumber/Source: Dinas Koperasi dan Usaha Kecil Menengah Kota Sungai Penuh/Cooperative and Small and Medium Enterprise Agency of Sungai Penuh Municipality

**Tabel 6.4.4** Jumlah Koperasi Non KUD dan Anggotanya menurut Kecamatan di Kota Sungai Penuh, 2020  
**Table** *Number of Non Village Cooperative Unit and Member by Subdistrict in Sungai Penuh Municipality, 2020*

Kecamatan Subdistrict	Non KUD Non Village Cooperative Unit	
	Jumlah Koperasi Cooperative	Jumlah Anggota Member
(1)	(2)	(3)
Tanah Kampung	8	389
Kumun Debai	14	626
Sungai Penuh	64	6078
Pondok Tinggi	10	617
Sungai Bungkal	15	527
Hampan Rawang	16	804
Pesisir Bukit	14	672
Koto Baru	8	267
<b>Kota Sungai Penuh</b>	<b>149</b>	<b>9980</b>
<b>2019</b>	<b>148</b>	<b>9 406</b>
<b>2018</b>	<b>144</b>	<b>9 664</b>

Sumber/Source: Dinas Koperasi dan Usaha Kecil Menengah Kota Sungai Penuh/Cooperative and Small and Medium Enterprise Agency of Sungai Penuh Municipality

**Tabel 6.4.5** Jumlah Kegiatan Usaha yang Telah Dikelola Koperasi menurut Kegiatan di Kota Sungai Penuh, 2020  
**Number of Cooperative Business Activity by Activity in Sungai Penuh Municipality, 2020**

Kegiatan Usaha <i>Business Activity</i>	Jumlah Kegiatan Usaha <i>Number of Business Activity</i>		Nilai (Rp 000) <i>Value</i>
	KOP/KUD	LKM/Non KUD	
(1)	(2)	(3)	(4)
Simpan Pinjam	151	8	92 540 900
KUT	-	-	-
Penyaluran Pupuk	-	-	-
P3KUM	3	-	-
Penyaluran BBM	12	3	-
Agribisnis	-	-	-
Pengadaan Pangan	-	-	-
Ulat Sutra	-	-	-
Pemasaran Cassiavera	-	-	-
MAP	2	-	-
PLN	1	-	5 633 183
Usaha Peternakan Itik	-	-	-
Usaha Penggemukan Sapi	-	-	-
Industri Kecil	16	-	-
Telkom	1	-	5 633 183
Radio Swasta	-	-	-
Foto Copy	2	-	-
Mesin tepung	-	-	-
PDAM	1	-	11 266 366
Bansos	10	-	-
<b>Kota Sungai Penuh</b>	<b>199</b>	<b>11</b>	<b>115 073 632</b>
<b>2019</b>	<b>155</b>	<b>8</b>	<b>115 073 632</b>
<b>2018</b>	<b>190</b>	<b>7</b>	<b>129 999 440</b>

Sumber/Source: Dinas Koperasi dan Usaha Kecil Menengah Kota Sungai Penuh/Cooperative and Small and Medium Enterprise Agency of Sungai Penuh Municipality

**Tabel 6.4.6** Jumlah Kader Koperasi yang Dididik/Dilatih menurut Jenis Pelatihan di Kota Sungai Penuh, 2020  
**Number of Educated/Trained Cooperative Cadre by Training Type in Sungai Penuh Municipality, 2020**

Jenis Pelatihan Training Type	KUD Village Cooperative Unit	Non KUD Non Village Cooperative Unit	Jumlah Total
(1)	(2)	(3)	(4)
Pengurus	-	96	96
Badan Pemeriksa	-	1	1
Manager	-	-	-
Juru Buku	-	-	-
Karyawan Koperasi	-	1	1
KSK	-	-	-
Lainnya	-	-	-
<b>Kota Sungai Penuh</b>	<b>-</b>	<b>98</b>	<b>98</b>
<b>2019</b>	<b>-</b>	<b>175</b>	<b>175</b>
<b>2018</b>	<b>-</b>	<b>105</b>	<b>105</b>

Sumber/Source: Dinas Koperasi dan Usaha Kecil Menengah Kota Sungai Penuh/Cooperative and Small and Medium Enterprise Agency of Sungai Penuh Municipality

**PARIWISATA, TRANSPORTASI,  
DAN KOMUNIKASI  
TOURISM, TRANSPORTATION,  
AND COMMUNICATION**

**Jumlah Restoran**  
*Number of Restaurants*

**76** 

**Banyaknya  
Pengiriman Surat**  
*Number of Mail*

**8 358**





**PENJELASAN TEKNIS****TECHNICAL NOTES**

1. Wisatawan mancanegara (wisman) ialah setiap pengunjung yang mengunjungi suatu negara di luar tempat tinggalnya, didorong oleh satu atau beberapa keperluan tanpa bermaksud memperoleh penghasilan di tempat yang dikunjungi dan lamanya kunjungan tersebut tidak lebih dari satu tahun (12 bulan). Definisi ini mencakup 2 (dua) kategori wisatawan mancanegara, yaitu :

a. Wisatawan (turis) ialah setiap pengunjung seperti definisi di atas yang tinggal paling sedikit 24 jam, akan tetapi tidak lebih dari 1 (satu) tahun di tempat yang dikunjungi, dengan maksud antara lain: berlibur, rekreasi, olah raga, bisnis, menghadiri pertemuan, studi, dan kunjungan dengan alasan kesehatan.

b. Excursionist ialah setiap pengunjung seperti definisi di atas yang tinggal kurang dari 24 jam di tempat yang dikunjungi (termasuk "Cruise passengers"). Cruise Passengers ialah setiap pengunjung yang tiba di suatu negara di mana mereka tidak menginap di akomodasi yang tersedia di negara tersebut, misalnya dengan kapal laut.

1. *An International Visitor is any person visiting a country other than his usual place of residence for any reason other than for earning income in the country visited, and the length of stay is no more than one year (12 months). This definition covers two categories of foreign visitors, namely :*

a. *"Tourist" is any visitor staying for at least 24 hours, but no more than one year, in the country visited, with the intention of visiting, and for any of these purposes: Pleasure, recreation and sports, Business, visiting friends and relatives, missions, attending meetings, conferences, visit for health reasons and study.*

b. *"Excursionist" is any visitor staying less than 24 hours in the country visited including, "Cruise Passengers"; i.e. visitors arriving in a country without staying in any accommodation available in the visited country.*



2. Usaha penyediaan akomodasi adalah usaha yang menyediakan pelayanan penginapan yang dapat dilengkapi dengan pelayanan pariwisata lainnya. Usaha penyediaan akomodasi dapat berupa hotel, vila, pondok wisata, bumi perkemahan, persinggahan ,dan akomodasi lainnya seperti restoran dan rumah makan yang digunakan untuk tujuan pariwisata.
  3. Kantor Pos adalah tempat pemberi pelayanan komunikasi tertulis dan atau surat elektronik, layanan paket, layanan logistik, layanan transaksi keuangan, dan layanan keagenan pos untuk kepentingan umum. Rumah pos berfungsi sama seperti kantor pos dan kantor pos pembantu, bedanya rumah pos biasanya terletak di daerah terpencil.
  4. Telekomunikasi adalah setiap pemancaran, pengiriman dan atau tau penerimaan dari setiap informasi dalam bentuk tanda-tanda, isyarat, tulisan, gambar, suara dan bunyi melalui sistem kawat, optik, radio atau sistem elektromagnetik lainnya
2. *The business of providing accommodation is a business that provides specialty services that can be equipped with other tourism services. It includes hotel, villa, cottage, camping, caravan stop, and other accommodation like restaurants, that are used for tourism purposes.*
  3. *Post Office is a service provider facility of written communication and or electronic mail, parcel service, logistics services, financial transaction services, and postal services to the public. Postal house has the same function as the post office and subsidiary of post office, the difference is that postal house is usually located in remote areas.*
  4. *Telecommunication includes every transmitting, delivering and or receiving from every information of marking, signal, article, picture, sound and voice through strand of wire system, optic, radio or other electromagnetic system.*

## 7.1 PARIWISATA TOURISM

**Tabel** 7.1.1 **Jumlah Rumah Makan/Restoran Menurut Kecamatan di Kota Sungai Penuh, 2017–2020**  
**Table** 7.1.1 **Number of Restaurants by Subdistrict in Sungai Penuh Municipality, 2017–2020**

Kecamatan Subdistrict	2017	2018	2019	2020
(1)	(2)	(3)	(4)	(5)
Tanah Kampung	0	0	...	4
Kumun Debai	0	0	...	0
Sungai Penuh	18	21	...	23
Pondok Tinggi	27	40	...	25
Sungai Bungkal	12	13	...	13
Hampan Rawang	0	0	...	0
Pesisir Bukit	1	5	...	11
Koto Baru	0	0	...	0
<b>Kota Sungai Penuh</b>	<b>58</b>	<b>79</b>	<b>76</b>	<b>76</b>

Sumber/Source: Dinas Pariwisata Kota Sungai Penuh/Regional Office of Tourism Sungai Penuh Municipality

**Tabel** 7.1.2 **Agen Travel Angkutan Darat di Kota Sungai Penuh, 2020**  
**Table** *Travel Agents in Sungai Penuh Municipality, 2020*

<b>Agen Travel Travel Agent</b>	<b>Alamat Address</b>
(1)	(2)
PO. Rinai Transport	Koto Tinggi
CV. PO. Penawar Rindu	Jl. Pancasila Desa Lawang Agung
PO. Sahabat Kerinci Wisata	Desa Koto Tinggi
PO. Kliput	-
PO. Punai Indah	Jl. Muradi No. 20 Sei. Penuh
PO. Puma AKDP	Jl. Lima Lurah
PO. Agung Jaya	Jl. Prof Dr. Yakub Isman
PO. Duta Kerinci	-
PO. Megis Indah	-
CV. PO. Bunga Laurenzia	Jl. Pancasila No.10
Bintang Mutiara Kerinci	Jl. Pancasila
Anak Gunung Wisata Indah	Jl. Sriwijaya
Kerinci Wisata Express	Pasar Sungai Penuh
Panca Rasa	Jl. Pancasila No 10
PO. Cahaya Kerinci	Jl. Diponegoro No 01
PO. Alam Kerinci	Jl. K.H. Wahid Hasyim
PT. PO. Ayu Transport	Jl. Yos Sudarso
PT. PO. Ratu Kerinci	-
Kerinci Permata	-
PO. Safa Marwa	Jl. Yos Sudarso
PO. Gunung Kerinci	Jl. Yos Sudarso
Kerinci Utama Ceria	Jl. Yos Sudarso No.2
PO. Family Kerinci	Jl. Yos Sudarso

Sumber/Source: Dinas Perhubungan Kota Sungai Penuh/ *Transportation Service of Sungai Penuh Municipality*

**Tabel**  
**Table** 7.1.3**Jumlah Benda Cagar Budaya Menurut Kecamatan di Kota Sungai Penuh, 2020**  
**Number of Culture Heritage Object by Subdistrict in Sungai Penuh Municipality, 2020**

<b>Kecamatan Subdistrict</b>	<b>Jumlah Benda Cagar Budaya Number of Culture Heritage</b>
(1)	(2)
Tanah Kampung	8
Kumun Debai	15
Sungai Penuh	14
Pondok Tinggi	16
Sungai Bungkal	9
Hampan Rawang	22
Pesisir Bukit	14
Koto Baru	3
<b>Kota Sungai Penuh</b>	<b>101</b>

Sumber/Source: Dinas Kebudayaan dan Pariwisata Kota Sungai Penuh/ *Culture and Tourism Service of Sungai Penuh*

**Tabel 7.1.4** Jumlah Kunjungan Wisatawan Domestik dan Internasional ke Objek Wisata Menurut Bulan di Kota Sungai Penuh, 2020  
*Number of Domestic and International Tourist Visit in Tourism Object Sungai Penuh Municipality, 2020*

<b>Objek Wisata Tourism Object</b>	<b>Wisatawan Domestik Domestic Tourist</b>	<b>Wisatawan Internasional International Tourist</b>
(1)	(2)	(3)
Januari/January		
Februari/February		
Maret/March		
April/April		
Mei/May		
Juni/June		
Juli/July		
Agustus/August		
September/September		
Oktober/October		
November/November		
Desember/December		
<b>Jumlah/Total</b>		
<b>2019</b>	<b>45 447</b>	<b>528</b>

Sumber/Source: Dinas Kebudayaan dan Pariwisata Kota Sungai Penuh/ Culture and Tourism Service of Sungai Penuh

## 7.2 TRANSPORTASI TRANSPORTATION

**Tabel** 7.2.1 **Panjang Jalan Menurut Jenis Permukaan dan Pemerintahan yang Berwenang Mengelolanya di Kota Sungai Penuh (km), 2020**  
*Length of Roads by Roads Surface Type and Level of Government Authority in Sungai Penuh Municipality (km), 2020*

Tipe Permukaan <i>Road Surface Type</i>	Pemerintah yang Berwenang Mengelola <i>Level of Government Authority</i>			Jumlah <i>Total</i>
	Negara <i>State</i>	Provinsi <i>Province</i>	Kota <i>Municipality</i>	
(1)	(2)	(3)	(4)	(5)
Diaspal			138 681	
Kerikil			17 536	
Tanah			30 125	
Tidak Dirinci			6 382	
<b>Jumlah/Total</b>			<b>192 724</b>	
<b>2019</b>	-	-	<b>204 437</b>	<b>204 437</b>
<b>2018</b>	-	-	<b>203 010</b>	<b>203 010</b>

Sumber/Source: Dinas Pekerjaan Umum Kota Sungai Penuh/*Public Works Service of Sungai Penuh Municipality*

**Tabel  
Table** 7.2.2

**Panjang Jalan Menurut Kondisi Jalan dan Pemerintahan yang Berwenang Mengelolanya di Kota Sungai Penuh (km), 2020**  
*Length of Roads by Roads Condition and Level of Government Authority in Sungai Penuh Municipality (km), 2020*

Kondisi Jalan <i>Road Condition</i>	Pemerintah yang Berwenang Mengelola <i>Level of Government Authority</i>			
	Negara <i>State</i>	Provinsi <i>Province</i>	Kota <i>Municipality</i>	Jumlah <i>Total</i>
(1)	(2)	(3)	(4)	(5)
Baik			124 405	
Sedang			13 063	
Rusak Ringan			17 005	
Rusak Berat			38 251	
<b>Jumlah/Total</b>			<b>192 724</b>	
<b>2019</b>	-	-	<b>204 437</b>	<b>204 437</b>
<b>2018</b>	-	-	<b>203 010</b>	<b>203 010</b>

Sumber/Source: Dinas Pekerjaan Umum Kota Sungai Penuh/*Public Works Service of Sungai Penuh Municipality*

**Tabel**  
**Table** 7.2.3

**Panjang Jalan Menurut Kelas Jalan dan Pemerintahan yang Berwenang Mengelolanya di Kota Sungai Penuh (km), 2020**  
***Length of Roads by Roads Class and Level of Government Authority in Sungai Penuh Municipality (km), 2020***

Kelas Jalan <i>Roads Class</i>	Pemerintah yang Berwenang Mengelola <i>Level of Government Authority</i>			Jumlah <i>Total</i>
	Negara <i>State</i>	Provinsi <i>Province</i>	Kota <i>Municipality</i>	
(1)	(2)	(3)	(4)	(5)
Kelas I				
Kelas II				
Kelas III				
Kelas III A				
Kelas III B				
Kelas III C				
Kelas Tidak Dirinci			192 724	
<b>Jumlah/Total</b>			<b>192 724</b>	
<b>2019</b>	-	-	<b>204 437</b>	<b>204 437</b>
<b>2018</b>	-	-	<b>203 010</b>	<b>203 010</b>

Sumber/Source: Dinas Pekerjaan Umum Kota Sungai Penuh/*Public Works Service of Sungai Penuh Municipality*



**Tabel** 7.2.4 **Jumlah Sarana Lalu Lintas Dinas Perhubungan Kota Sungai Penuh, 2018-2020**  
**Number of Traffic Facilities of Transportation Office of Sungai Penuh Municipality, 2018-2020**

Jenis Sarana Lalu Lintas <i>Roads Class</i>	Satuan <i>Unit</i>	Tahun <i>Year</i>		
		2018	2019	2020
(1)		(2)	(3)	(4)
Lampu Lalu Lintas	Unit	6	6	6
Jembatan Penyeberangan	Unit	1	1	1
Uninterrupted Power Supply	Buah	0	0	0
RPPJ	Buah	45	57	59
Rambu Lalu Lintas	Buah	609	649	659
Marka Jalan	M2	16 805	17 732	17 732
Zebra Cross	Titik	0	0	0
Beton Pemisah Jalan	Buah	58	58	58
Cermin Lalu Lintas	Buah	61	64	66
Pagar Lalu Lintas	Meter	1 056	1 136	1 136
Traffic Cone	Buah	10	10	10
Deliniator	Buah	250	250	250
Guardrail	Meter	-	-	-

Sumber/Source: Dinas Perhubungan Kota Sungai Penuh/*Transportation Service of Sungai Penuh Municipality*

### 7.3 KOMUNIKASI COMMUNICATION

**Tabel** 7.3.1 **Banyaknya Pengiriman Surat Biasa, Surat Dinas, dan Paket Biasa menurut Bulan di Kota Sungai Penuh, 2020**  
*Number of Ordinary Mail, Official Mail, and Regular Package in Sungai Penuh Municipality, 2020*

<b>Bulan</b> <i>Month</i>	<b>Surat</b> <i>Mail</i>	<b>Paket</b> <i>Package</i>
(1)	(2)	(3)
Januari/January	649	205
Februari/February	675	205
Maret/March	665	24
April/April	624	253
Mei/May	674	283
Juni/June	738	212
Juli/July	701	223
Agustus/August	825	237
September/September	802	268
Oktober/October	657	217
November/November	728	199
Desember/December	620	186
<b>Kota Sungai Penuh</b>	<b>8 358</b>	<b>2 512</b>

Sumber/Source: Kantor Pos Sungai Penuh/Sungai Penuh Post Office



# BAB 8

chapter

## SISTEM NERACA REGIONAL SYSTEM OF REGIONAL ACCOUNTS

Jasa Keuangan dan  
Asuransi  
*Financial and  
Insurance Activities*

**363 Milyar**



PDRB 2020

**Rp 7 566  
Milyar**

Jasa Pendidikan  
*Education*



**749 Milyar**

Pertanian, Kehutanan,  
dan Perikanan  
*Agriculture, Forestry, and Fishing*

**379 Milyar**





**PENJELASAN TEKNIS****TECHNICAL NOTES**

1. Penghitungan statistik neraca nasional mengikuti buku petunjuk yang diterbitkan oleh Perserikatan Bangsa Bangsa (PBB) dikenal sebagai Sistem Neraca Nasional (SNN). SNN adalah rekomendasi internasional tentang bagaimana menyusun ukuran aktivitas ekonomi yang sesuai dengan standar neraca baku yang didasarkan pada prinsip-prinsip ekonomi. Rekomendasi yang dimaksud dinyatakan dalam sekumpulan konsep, definisi, klasifikasi, dan aturan neraca yang disepakati secara internasional dalam mengukur indikator tertentu seperti Produk Domestik Bruto (PDB). Salah satu bentuk adaptasi pencatatan statistik nasional adalah melakukan perubahan tahun dasar PDB Indonesia dari tahun 2000 ke 2010. Perubahan tahun dasar PDB dilakukan seiring dengan mengadopsi rekomendasi PBB yang tertuang dalam Sistem Neraca Nasional 2008 (SNA 2008).

2. Produk Domestik Bruto pada tingkat nasional serta Produk Domestik Regional Bruto (PDRB) pada tingkat regional (provinsi) menggambarkan kemampuan suatu wilayah untuk menciptakan nilai tambah pada suatu waktu

1. *The method used to estimate national accounts statistics is based on the standard guidelines formed by United Nation known as System of National Accounts (SNA). SNA is the internationally agreed standard set of recommendations on how to compile measures of economic activity in accordance with strict accounting conventions based on economic principles. The recommendations are expressed in term of a set of concepts, definitions, classifications and accounting rules that comprise the internationally agreed standard for measuring indicators such as Gross Domestic Product (GDP). One of the improvement in the national statistical system is to rebase GDP form base year 2000 to 2010 in order to capture current economic condition. It is in line with the United Nations (UN) recommendation on 2008 SNA.*

2. *The basic measure of the value added arising from economic activity is known as Gross Domestic Product at the national level and Gross Regional Domestic Product (GRDP) at the regional level (provinces/regencies/*

tertentu. Untuk menyusun PDB maupun PDRB digunakan 2 pendekatan, yaitu lapangan usaha dan pengeluaran. Keduanya menyajikan komposisi data nilai tambah dirinci menurut sumber kegiatan ekonomi (lapangan usaha) dan menurut komponen penggunaannya. PDB maupun PDRB dari sisi lapangan usaha merupakan penjumlahan seluruh komponen nilai tambah bruto yang mampu diciptakan oleh sektor-sektor ekonomi atas berbagai aktivitas produksinya. Sedangkan dari sisi pengeluaran menjelaskan tentang penggunaan dari nilai tambah tersebut.

3. PDB menurut lapangan usaha mengalami perubahan klasifikasi dari 9 lapangan usaha menjadi 17 lapangan usaha. PDB menurut lapangan usaha dirinci menurut total nilai tambah dari seluruh sektor ekonomi yang mencakup lapangan usaha Pertanian, Kehutanan, dan Perikanan; Pertambangan dan Penggalian; Industri Pengolahan; Pengadaan Listrik dan Gas; Pengadaan Air, Pengelolaan Sampah, Limbah dan Daur Ulang; Konstruksi; Perdagangan Besar dan Eceran, Reparasi Mobil dan Sepeda Motor; Transportasi dan Pergudangan; Penyediaan Akomodasi dan Makan Minum; Informasi dan

*municipalities). To compile these statistics, two approaches have been used, i.e. "production approach" and "expenditure approach". The first approach is to measure value added produced by various kinds of economic activities, while the second approach is to measure final uses of the country's output. In other words, GDP/GRDP is the sum of total value added produced by all economic industries (activities) and the way of using it.*

3. *GDP by industry classification changes from 9 sectors to 17 industries. GDP by industry is classified by types of economic activities such as Agriculture, Forestry and Fishing; Mining and Quarrying; Manufacturing; Electricity and Gas; Water supply, Sewerage, Waste Management and Remediation Activities; Construction; Wholesale and Retail Trade; Repair of Motor Vehicles and Motorcycles; Transportation and Storage; Accommodation and Food Service Activities; Information and Communication; Financial and Insurance Activities; Real Estate Activities; Business Activities;*

Komunikasi; Jasa Keuangan dan Asuransi; Real Estat; Jasa Perusahaan; Administrasi Pemerintahan, Pertahanan dan Jaminan Sosial Wajib; Jasa Pendidikan; Jasa Kesehatan dan Kegiatan Sosial; dan Jasa lainnya.

*Public Administration; Defence and Compulsory Social Security; Education; Human Health and Social Work Activities; and Other Services Activities.*

4. PDB menurut pengeluaran mengalami perubahan klasifikasi dimana pengeluaran konsumsi Lembaga Non Profit yang Melayani Rumah Tangga (LNPR) yang sebelumnya termasuk bagian dari pengeluaran konsumsi rumah tangga menjadi komponen terpisah. Sehingga klasifikasi PDB menurut pengeluaran dirinci menjadi 7 komponen yaitu komponen pengeluaran konsumsi rumah tangga, pengeluaran konsumsi LNPR, pengeluaran konsumsi pemerintah, pembentukan modal tetap bruto, perubahan inventori, ekspor barang dan jasa, dan impor barang dan jasa.
4. *GDP by expenditure classification changes where consumption expenditure Non-profit Institutions Serving Households (NPISH) previously included as part of household consumption expenditure is taken out into separate component. So that, GDP by type of expenditures is classified into: household consumption expenditure, NPISH consumption expenditure, government consumption expenditure, gross fixed capital formation, changes in inventories, exports of goods and services, and imports of goods and services.*
5. Pengeluaran konsumsi rumah tangga mencakup berbagai pengeluaran konsumsi akhir rumah tangga atas barang dan jasa untuk memenuhi kebutuhan individu ataupun kelompok secara langsung. Pengeluaran rumah tangga di sini mencakup makanan dan minuman selain restoran; pakaian, alas kaki dan
5. *Household consumption expenditures consist of expenditures incurred by households, which are used for both individual or collective needs. Household consumptions are classified into food and beverages other than restaurants; clothing, footwear, and related maintenance services; housing and household*



jasa perawatannya; perumahan dan perlengkapan rumah tangga; kesehatan dan pendidikan; transportasi dan komunikasi; restoran dan hotel serta lainnya.

*equipment; health and education; transport and communication; restaurants and hotels; and others.*

6. Pengeluaran Pemerintah terdiri dari Pengeluaran Konsumsi Individu dan Pengeluaran Konsumsi Kolektif. Barang dan jasa individu merupakan barang dan jasa privat, dimana ciri-ciri barang privat adalah a) ScarMunicipality, yaitu ada kelangkaan/ keterbatasan dalam jumlah; b) Excludable consumption, yaitu konsumsi suatu barang dapat dibatasi hanya pada mereka yang memenuhi persyaratan tertentu (biasanya harga); c) Rivalrous competition, yaitu konsumsi oleh satu konsumen akan mengurangi atau menghilangkan kesempatan pihak lain untuk melakukan hal serupa. Contoh barang dan jasa yang dihasilkan pemerintah dan tergolong sebagai barang dan jasa individu adalah jasa pelayanan kesehatan pemerintah di rumah sakit/puskesmas dan jasa pendidikan di sekolah/universitas negeri. Sedangkan barang dan jasa kolektif ekuivalen dengan barang publik yang memiliki ciri a) Non rivalry, yaitu penggunaan satu konsumen terhadap suatu barang tidak mengurangi kesempatan konsumen lain untuk
6. *Government consumption expenditure consists of Individual Consumption Expenditure and Collective Consumption Expenditure. Individual goods and services are private goods and services, which the characteristics of private goods is a) ScarMunicipality, that there is a scarMunicipality/ limited in number; b) Excludable consumption, the consumption of goods can be limited only to those who meet certain requirements (usually the price); c) Rivalrous competition, ie consumption by the consumer will reduce or eliminate the chance of another party to do so. Examples of goods and services produced by government and classified as goods and services of individuals is the government health services in hospitals/health centers and education services in schools/universities. Collective goods and services equivalent to public goods characterized by a) Non-rivalry, namely the use of a consumer for an item does not reduce the chance of another consumer to also consume goods; b) Non-excludable, i.e. when a public good available, then nothing can hinder anyone to benefit*

juga mengkonsumsi barang tersebut; b) Non excludable, yaitu apabila suatu barang publik tersedia, maka tidak ada yang dapat menghalangi siapapun untuk memperoleh manfaat dari barang tersebut atau dengan kata lain setiap orang memiliki akses ke barang tersebut. Contoh barang dan jasa yang dihasilkan pemerintah dan tergolong sebagai barang dan jasa kolektif adalah jasa pertahanan yang dilakukan TNI dan keamanan yang dilakukan kepolisian.

*from the goods or in other words everyone has access to the goods. Examples of goods and services produced by government and classified as collective goods and services is carried military defense services and the police's security.*

7. Pembentukan Modal Tetap Bruto (PMTB) mencakup pengadaan, pembuatan, dan pembelian barang modal. Barang modal dimaksud adalah barang-barang yang digunakan untuk proses produksi, tahan lama atau yang mempunyai umur pemakaian lebih dari satu tahun seperti bangunan, mesin-mesin dan alat angkutan. Termasuk pula di sini perbaikan besar (berat) yang sifatnya memperpanjang umur atau mengubah bentuk atau kapasitas barang modal tersebut. Pengeluaran barang modal untuk keperluan militer juga dicakup sebagai PMTB. Klasifikasi komponen PMTB dibagi menjadi 6 sub komponen yaitu Konstruksi; Mesin dan Peralatan; Kendaraan; Peralatan Lainnya; Cultivated Biological Resources (CBR) dan Produk Kekayaan Intelektual.

7. *Gross Fixed Capital Formation (GFCF) includes procurement, manufacture, and the purchase of capital goods. Capital goods are goods which are used for the production process, durable or have a service life of more than one year such as buildings, machinery, and transportation equipment. Including here: huge improvement that are to extend the life or changing the shape or the capability of the capital goods. Capital expenditures for military purposes are also covered as GFCF. GFCF component are classified into six sub-components: Construction; Machinery and Equipment; vehicle; Other equipment; Cultivated Biological Resources (CBR) and Intellectual Property Product.*

8. Ekspor barang dan jasa merupakan transaksi perdagangan barang dan jasa dari penduduk (residen) ke bukan penduduk (nonresiden). Impor barang dan jasa adalah transaksi perdagangan dari bukan penduduk ke penduduk. Ekspor atau impor barang terjadi pada saat terjadi perubahan hak kepemilikan barang antara penduduk dengan bukan penduduk (dengan atau tanpa perpindahan fisik barang tersebut). Pada PDB dengan tahun dasar 2010, ekspor dan impor barang dirinci menjadi nonmigas dan migas.
  9. Produk Domestik Bruto maupun agregat turunannya disajikan dalam 2 (dua) versi penilaian, yaitu atas dasar "harga berlaku" dan atas dasar "harga konstan". Disebut sebagai harga berlaku karena seluruh agregat dinilai dengan menggunakan harga pada tahun berjalan, sedangkan harga konstan penilaiannya didasarkan kepada harga satu tahun dasar tertentu, dalam publikasi ini digunakan harga tahun 2010.
  10. Laju pertumbuhan Produk Domestik Bruto diperoleh dari perhitungan PDB atas dasar harga konstan. Diperoleh dengan cara mengurangi nilai PDB pada
8. *Exports of goods and services consist of transactions of goods and services from residents to non-residents. Imports of goods and services consist of transaction of goods and services from non-residents to residents. Exports and imports of goods occur when there are changes in ownership of goods between residents and non-residents (with or without physical movements of goods across frontiers). On the GDP at 2010 basic year, exports and imports of goods specified into nonoil and gas and oil and gas.*
  9. *GDP and its aggregations are presented in two forms: at current market prices and at constant base year market prices. In presenting current market prices, all aggregates are valued at current market prices, while base year constant market prices are shown by valuing all aggregates at fixed base year prices. Year of 2010 is used as the base year in this publication.*
  10. *Growth rate of Gross Domestic Product is derived from GDP at constant market prices. It is obtained by subtracting the value of GDP year n with the value of*

tahun ke-n terhadap nilai pada tahun ke n-1 (tahun sebelumnya), dibagi dengan nilai pada tahun ke n-1, dikalikan dengan 100 persen. Laju pertumbuhan menunjukkan perkembangan agregat pendapatan dari satu waktu tertentu terhadap waktu sebelumnya.

*GDP year n-1, divided by the value of GDP year n-1 then multiplied by 100 percent. The growth rate of GDP explains the income growth during the given period.*

<https://sungaipenuhkota.bps.go.id>

## 8.1 PDRB GRDP

**Tabel 8.1.1** **Produk Domestik Regional Bruto Atas Dasar Harga Berlaku Menurut Lapangan Usaha di Kota Sungai Penuh (miliar rupiah), 2016–2020**  
*Gross Regional Domestic Product at Current Market Prices by Industry in Sungai Penuh Municipality (billion rupiahs), 2016–2020*

	<b>Lapangan Usaha/Industry</b>	<b>2016</b>	<b>2017</b>	<b>2018</b>	<b>2019</b>	<b>2020</b>
	(1)	(2)	(3)	(4)	(5)	(6)
A	Pertanian, Kehutanan, dan Perikanan/ <i>Agriculture, Forestry, and Fishing</i>	367,69	346,27	358,92	366,92	379,55
B	Pertambangan dan Penggalian/ <i>Mining and Quarrying</i>	50,21	54,09	56,47	56,19	58,60
C	Industri Pengolahan/ <i>Manufacturing</i>	36,89	41,35	43,59	45,61	46,47
D	Pengadaan Listrik dan Gas/ <i>Electricity and Gas</i>	1,17	1,37	1,51	1,67	1,96
E	Pengadaan Air; Pengelolaan Sampah, Limbah, dan Daur Ulang/ <i>Water Supply; Sewerage, Waste Management, and Remediation Activities</i>	18,76	20,14	21,10	21,53	23,11
F	Konstruksi/ <i>Construction</i>	648,66	695,56	751,64	807,90	811,64
G	Perdagangan Besar dan Eceran; Reparasi Mobil dan Sepeda Motor/ <i>Wholesale and Retail Trade; Repair of Motor Vehicles and Motorcycles</i>	1 628,47	1 857,44	2 054,88	2 230,39	2 228,60
H	Transportasi dan Pergudangan/ <i>Transportation and Storage</i>	178,31	195,90	211,11	236,99	216,80
I	Penyediaan Akomodasi dan Makan Minum/ <i>Accommodation and Food Service Activities</i>	67,14	74,32	79,94	86,33	81,40
J	Informasi dan Komunikasi/ <i>Information and Communication</i>	792,88	915,08	994,93	1 064,57	1 118,57

Lanjutan Tabel/*Continued Table* 8.1.1

	<b>Lapangan Usaha/Industry</b>	<b>2016</b>	<b>2017</b>	<b>2018</b>	<b>2019</b>	<b>2020</b>
	(1)	(2)	(3)	(4)	(5)	(6)
K	Jasa Keuangan dan Asuransi/ <i>Financial and Insurance Activities</i>	275,03	312,72	329,97	346,50	363,85
L	Real Estat/ <i>Real Estate Activities</i>	167,84	184,61	200,11	216,12	215,92
M,N	Jasa Perusahaan/ <i>Business Activities</i>	322,10	371,55	408,73	431,82	428,66
O	Administrasi Pemerintahan, Pertahanan, dan Jaminan Sosial Wajib/ <i>Public Administration and Defence; Compulsory Social Security</i>	388,13	411,21	455,82	501,40	501,81
P	Jasa Pendidikan/ <i>Education</i>	538,33	610,46	675,92	738,96	749,85
Q	Jasa Kesehatan dan Kegiatan Sosial/ <i>Human Health and Social Work Activities</i>	129,27	143,23	158,49	171,00	183,90
R,S,T,U	Jasa Lainnya/ <i>Other Services Activities</i>	120,61	136,01	147,97	157,89	155,31
	<b>Produk Domestik Bruto/ Gross Domestic Product</b>	5 731,48	6 371,29	6 951,10	7 481,79	7 566,00

Sumber/*Source*: BPS dan sumber lain/ *BPS-Statistics Indonesia and other sources*

**Tabel**  
**Table** 8.1.2

**Produk Domestik Regional Bruto Atas Dasar Harga Konstan 2010 Menurut Lapangan Usaha di Kota Sungai Penuh (miliar rupiah), 2016–2020**  
**Gross Regional Domestic Product at 2010 Constant Market Prices by Industry in Sungai Penuh Municipality (billion rupiahs), 2016–2020**

	<b>Lapangan Usaha/Industry</b>	<b>2016</b>	<b>2017</b>	<b>2018</b>	<b>2019</b>	<b>2020</b>
	(1)	(2)	(3)	(4)	(5)	(6)
A	Pertanian, Kehutanan, dan Perikanan/ <i>Agriculture, Forestry, and Fishing</i>	235,06	228,57	237,21	238,21	242,93
B	Pertambangan dan Penggalian/ <i>Mining and Quarrying</i>	33,27	35,72	36,45	36,69	36,57
C	Industri Pengolahan/ <i>Manufacturing</i>	27,81	28,92	30,11	31,33	31,39
D	Pengadaan Listrik dan Gas/ <i>Electricity and Gas</i>	0,97	0,98	0,99	1,03	1,14
E	Pengadaan Air; Pengelolaan Sampah, Limbah, dan Daur Ulang/ <i>Water Supply; Sewerage, Waste Management, and Remediation Activities</i>	14,21	14,59	14,93	15,09	16,08
F	Konstruksi/ <i>Construction</i>	517,49	541,52	556,15	583,95	578,86
G	Perdagangan Besar dan Eceran; Reparasi Mobil dan Sepeda Motor/ <i>Wholesale and Retail Trade; Repair of Motor Vehicles and Motorcycles</i>	1 011,69	1 082,68	1 149,68	1 236,64	1 198,94
H	Transportasi dan Pergudangan/ <i>Transportation and Storage</i>	146,12	156,80	166,47	178,74	169,12
I	Penyediaan Akomodasi dan Makan Minum/ <i>Accommodation and Food Service Activities</i>	45,17	47,89	50,76	53,09	50,20
J	Informasi dan Komunikasi/ <i>Information and Communication</i>	582,50	625,23	659,75	692,08	732,59

Lanjutan Tabel/*Continued Table* 8.1.2

<b>Lapangan Usaha/Industry</b>		<b>2016</b>	<b>2017</b>	<b>2018</b>	<b>2019</b>	<b>2020</b>
<b>(1)</b>		<b>(2)</b>	<b>(3)</b>	<b>(4)</b>	<b>(5)</b>	<b>(6)</b>
K	Jasa Keuangan dan Asuransi/ <i>Financial and Insurance Activities</i>	201,39	219,32	221,55	226,76	238,75
L	Real Estat/ <i>Real Estate Activities</i>	110,09	116,48	122,17	125,71	123,96
M,N	Jasa Perusahaan/ <i>Business Activities</i>	230,88	250,73	266,36	281,12	270,23
O	Administrasi Pemerintahan, Pertahanan, dan Jaminan Sosial Wajib/ <i>Public Administration and Defence; Compulsory Social Security</i>	224,36	230,10	240,98	251,89	248,00
P	Jasa Pendidikan/ <i>Education</i>	369,98	397,04	417,47	429,45	431,84
Q	Jasa Kesehatan dan Kegiatan Sosial/ <i>Human Health and Social Work Activities</i>	101,71	107,35	112,95	118,08	125,17
R,S,T,U	Jasa Lainnya/ <i>Other Services Activities</i>	93,77	99,95	104,19	109,81	107,22
<b>Produk Domestik Bruto/ Gross Domestic Product</b>		<b>3 946,47</b>	<b>4 183,87</b>	<b>4 388,18</b>	<b>4 609,66</b>	<b>4 602,98</b>

Sumber/Source: BPS dan sumber lain/ *BPS-Statistics Indonesia and other sources*



**Tabel**  
**Table 8.1.3**

**Distribusi Persentase Produk Domestik Regional Bruto Atas Dasar Harga Berlaku Menurut Lapangan Usaha di Kota Sungai Penuh, 2016–2020**  
**Percentage Distribution of Gross Regional Domestic Product at Current Market Prices by Industry in Sungai Penuh Municipality, 2016–2020**

	<b>Lapangan Usaha/Industry</b>	<b>2016</b>	<b>2017</b>	<b>2018</b>	<b>2019</b>	<b>2020</b>
	(1)	(2)	(3)	(4)	(5)	(6)
A	Pertanian, Kehutanan, dan Perikanan/ <i>Agriculture, Forestry, and Fishing</i>	6,42	5,44	5,16	4,90	5,02
B	Pertambangan dan Penggalian/ <i>Mining and Quarrying</i>	0,88	0,85	0,81	0,75	0,77
C	Industri Pengolahan/ <i>Manufacturing</i>	0,64	0,65	0,63	0,61	0,61
D	Pengadaan Listrik dan Gas/ <i>Electricity and Gas</i>	0,02	0,02	0,02	0,02	0,03
E	Pengadaan Air; Pengelolaan Sampah, Limbah, dan Daur Ulang/ <i>Water Supply; Sewerage, Waste Management, and Remediation Activities</i>	0,33	0,32	0,30	0,29	0,31
F	Konstruksi/ <i>Construction</i>	11,32	10,92	10,81	10,80	10,73
G	Perdagangan Besar dan Eceran; Reparasi Mobil dan Sepeda Motor/ <i>Wholesale and Retail Trade; Repair of Motor Vehicles and Motorcycles</i>	28,41	29,15	29,56	29,81	29,46
H	Transportasi dan Pergudangan/ <i>Transportation and Storage</i>	3,11	3,08	3,04	3,17	2,87
I	Penyediaan Akomodasi dan Makan Minum/ <i>Accommodation and Food Service Activities</i>	1,17	1,17	1,15	1,15	1,08
J	Informasi dan Komunikasi/ <i>Information and Communication</i>	13,83	14,36	14,31	14,23	14,78
K	Jasa Keuangan dan Asuransi/ <i>Financial and Insurance Activities</i>	4,80	4,91	4,75	4,63	4,81

Lanjutan Tabel/*Continued Table* 8.1.3

<b>Lapangan Usaha/Industry</b>		<b>2016</b>	<b>2017</b>	<b>2018</b>	<b>2019</b>	<b>2020</b>
(1)		(2)	(3)	(4)	(5)	(6)
L	Real Estat/ <i>Real Estate Activities</i>	2,93	2,90	2,88	2,89	2,85
M,N	Jasa Perusahaan/ <i>Business Activities</i>	5,62	5,83	5,88	5,77	5,67
O	Administrasi Pemerintahan, Pertahanan, dan Jaminan Sosial Wajib/ <i>Public Administration and Defence; Compulsory Social Security</i>	6,77	6,45	6,56	6,70	6,63
P	Jasa Pendidikan/ <i>Education</i>	9,39	9,58	9,72	9,88	9,91
Q	Jasa Kesehatan dan Kegiatan Sosial/ <i>Human Health and Social Work Activities</i>	2,26	2,25	2,28	2,29	2,43
R,S,T,U	Jasa Lainnya/ <i>Other Services Activities</i>	2,10	2,14	2,13	2,11	2,05
<b>Produk Domestik Bruto/ Gross Domestic Product</b>		100,00	100,00	100,00	100,00	100,00

Sumber/*Source*: BPS dan sumber lain/ *BPS-Statistics Indonesia and other sources*

**Tabel 8.1.4** Laju Pertumbuhan Produk Domestik Regional Bruto Atas Dasar Harga Konstan 2010 Menurut Lapangan Usaha di Kota Sungai Penuh (persen), 2016–2020  
**Growth Rate of Gross Regional Domestic Product at 2010 Constant Market Prices by Industry in Sungai Penuh Municipality (percent), 2016–2020**

Lapangan Usaha/Industry	2016	2017	2018	2019	2020
(1)	(2)	(3)	(4)	(5)	(6)
A Pertanian, Kehutanan, dan Perikanan/ <i>Agriculture, Forestry, and Fishing</i>	7,48	-2,76	3,78	0,42	1,98
B Pertambangan dan Penggalian/ <i>Mining and Quarrying</i>	5,34	7,38	2,05	0,65	-0,32
C Industri Pengolahan/ <i>Manufacturing</i>	6,24	4,00	4,12	4,06	0,19
D Pengadaan Listrik dan Gas/ <i>Electricity and Gas</i>	-0,23	1,27	1,33	3,53	10,89
E Pengadaan Air; Pengelolaan Sampah, Limbah, dan Daur Ulang/ <i>Water Supply; Sewerage, Waste Management, and Remediation Activities</i>	5,91	2,68	2,36	1,08	6,57
F Konstruksi/ <i>Construction</i>	4,20	4,64	2,70	5,00	-0,87
G Perdagangan Besar dan Eceran; Reparasi Mobil dan Sepeda Motor/ <i>Wholesale and Retail Trade; Repair of Motor Vehicles and Motorcycles</i>	6,51	7,02	6,19	7,56	-3,05
H Transportasi dan Pergudangan/ <i>Transportation and Storage</i>	6,87	7,31	6,17	7,37	-5,38
I Penyediaan Akomodasi dan Makan Minum/ <i>Accommodation and Food Service Activities</i>	5,53	6,04	5,99	4,58	-5,43
J Informasi dan Komunikasi/ <i>Information and Communication</i>	8,21	7,34	5,52	4,90	5,85

Lanjutan Tabel/*Continued Table* 8.1.4

<b>Lapangan Usaha/Industry</b>		<b>2016</b>	<b>2017</b>	<b>2018</b>	<b>2019</b>	<b>2020</b>
(1)		(2)	(3)	(4)	(5)	(6)
K	Jasa Keuangan dan Asuransi/ <i>Financial and Insurance Activities</i>	8,40	8,90	1,02	2,35	5,29
L	Real Estat/ <i>Real Estate Activities</i>	5,79	5,80	4,89	2,90	-1,40
M,N	Jasa Perusahaan/ <i>Business Activities</i>	8,43	8,59	6,24	5,54	-3,87
O	Administrasi Pemerintahan, Pertahanan, dan Jaminan Sosial Wajib/ <i>Public Administration and Defence; Compulsory Social Security</i>	2,48	2,56	4,73	4,53	-1,55
P	Jasa Pendidikan/ <i>Education</i>	8,06	7,31	5,15	2,87	0,56
Q	Jasa Kesehatan dan Kegiatan Sosial/ <i>Human Health and Social Work Activities</i>	4,44	5,54	5,22	4,54	6,00
R,S,T,U	Jasa Lainnya/ <i>Other Services Activities</i>	5,71	6,60	4,23	5,40	-2,36
<b>Produk Domestik Bruto/ Gross Domestic Product</b>		6,51	6,02	4,88	5,05	-0,14

Sumber/*Source*: BPS dan sumber lain/ *BPS-Statistics Indonesia and other sources*

**Tabel**  
**Table 8.1.5**

**Produk Domestik Regional Bruto Atas Dasar Harga  
Berlaku Menurut Jenis Pengeluaran di Kota Sungai Penuh  
(miliar rupiah), 2016–2020**  
**Gross Regional Domestic Product at Current Market Prices  
by Type of Expenditure in Sungai Penuh Municipality (billion  
rupiahs), 2016–2020**

<b>Jenis Pengeluaran</b> <b>Type of Expenditure</b>	<b>2016</b>	<b>2017</b>	<b>2018</b>	<b>2019</b>	<b>2020</b>
(1)	(2)	(3)	(4)	(5)	(6)
Pengeluaran Konsumsi Rumah Tangga <i>Household Consumption Expenditure</i>	2647,05	2915,45	3129,32	3289,73	
Pengeluaran Konsumsi LNPR NPISH Consumption Expenditure	30,27	32,74	38,27	45,13	
Pengeluaran Konsumsi Pemerintah <i>Government Consumption Expenditure</i>	431,69	449,68	476,92	520,02	
Pembentukan Modal Tetap Bruto <i>Gross Fixed Capital Formation</i>	1690,93	1793,04	1876,10	1968,42	
Perubahan Inventori <i>Changes in Inventories</i>	130,31	101,98	108,15	112,28	
Ekspor Barang dan Jasa/ <i>Exports of Goods and Services</i>	...	...	...	...	
Dikurangi: Impor Barang dan Jasa <i>Less: Import of Goods and Services</i>	...	...	...	...	
Net Ekspor Barang dan Jasa/ <i>Net Export of Goods and Services</i>	801,22	1078,40	1327,32	1552,38	
Diskrepansi Statistik <sup>1</sup> <i>Statistical Discrepancies <sup>1</sup></i>	...	...	...	...	
<b>Produk Domestik Bruto/Gross Domestic Product</b>	<b>5731,48</b>	<b>6371,29</b>	<b>6956,07</b>	<b>7487,96</b>	

Sumber/Source: BPS dan sumber lain/ BPS-Statistics Indonesia and other sources

**Tabel**  
**Table** 8.1.6

**Produk Domestik Regional Bruto Atas Dasar Harga Konstan 2010 Menurut Jenis Pengeluaran di Kota Sungai Penuh (miliar rupiah), 2016–2020**  
**Gross Regional Domestic Product at 2010 Constant Market Prices by Type of Expenditure in Sungai Penuh Municipality (billion rupiahs), 2016–2020**

<b>Jenis Pengeluaran</b> <b>Type of Expenditure</b>	<b>2016</b>	<b>2017</b>	<b>2018</b>	<b>2019</b>	<b>2020</b>
(1)	(2)	(3)	(4)	(5)	(6)
Pengeluaran Konsumsi Rumah Tangga <i>Household Consumption Expenditure</i>	1935,51	2021,04	2113,53	2169,74	
Pengeluaran Konsumsi LNPR <i>NPISH Consumption Expenditure</i>	23,33	24,14	27,32	31,60	
Pengeluaran Konsumsi Pemerintah <i>Government Consumption Expenditure</i>	282,99	285,62	296,53	323,45	
Pembentukan Modal Tetap Bruto <i>Gross Fixed Capital Formation</i>	1289,46	1345,60	1370,29	1404,99	
Perubahan Inventori <i>Changes in Inventories</i>	88,79	79,56	81,75	83,08	
Ekspor Barang dan Jasa/ <i>Exports of Goods and Services</i>	...	...	...	...	
Dikurangi: Impor Barang dan Jasa <i>Less: Import of Goods and Services</i>	...	...	...	...	
Net Ekspor Barang dan Jasa/ <i>Net Export of Goods and Services</i>	326,37	427,91	505,11	606,68	
Diskrepansi Statistik <sup>1</sup> <i>Statistical Discrepancies<sup>1</sup></i>	...	...	...	...	
<b>Produk Domestik Bruto/Gross Domestic Product</b>	<b>3 946,47</b>	<b>4 183,87</b>	<b>4 394,53</b>	<b>4 619,53</b>	

Sumber/Source: BPS dan sumber lain/ BPS-Statistics Indonesia and other sources

## 8.2 HARGA PRICE

**Tabel** 8.2.1 **Harga Rata-rata Eceran Semen di Pasar Sungai Penuh menurut Bulan di Kota Sungai Penuh, 2020 (zak)**  
**Table** **Average of Retail Price of Cement in Sungai Penuh Market by Month in Sungai Penuh Municipality, 2020**

Bulan Month	Harga Price
(1)	(2)
Januari/January	63 000
Februari/February	63 000
Maret/March	63 000
April/April	63 000
Mei/May	63 000
Juni/June	63 000
Juli/July	63 000
Agustus/August	63 000
September/September	63 000
Oktober/October	63 000
November/November	63 000
Desember/December	63 000
<b>Desember 2019</b>	<b>66 000</b>
<b>Desember 2018</b>	<b>62 000</b>

Sumber/Source: Dinas Perdagangan dan Perindustrian Kota Sungai Penuh/ Trade and Industry Agency of Sungai Penuh Municipality

**Tabel**  
**Table** 8.2.2

**Harga Rata-rata Eceran Garam di Pasar Sungai Penuh menurut Bulan di Kota Sungai Penuh, 2020 (Kg)**  
**Average of Retail Price of Salt Sungai Penuh Market by Month in Sungai Penuh Municipality, 2020 (Kg)**

<b>Bulan</b> <b>Month</b>	<b>Harga</b> <b>Price</b>
(1)	(2)
Januari/January	6 000
Februari/February	6 000
Maret/March	6 000
April/April	6 000
Mei/May	6 000
Juni/June	6 000
Juli/July	6 000
Agustus/August	6 000
September/September	6 000
Oktober/October	6 000
November/November	6 000
Desember/December	6 000
<b>Desember 2019</b>	<b>6 000</b>
<b>Desember 2018</b>	<b>6 833</b>

Sumber/Source: Dinas Perdagangan dan Perindustrian Kota Sungai Penuh/ Trade and Industry Agency of Sungai Penuh Municipality



**Tabel 8.2.3**      **Harga Rata-rata Eceran Beras Payo di Pasar Sungai Penuh menurut Bulan di Kota Sungai Penuh, 2020 (Rp/Kg)**  
**Table**              **Average of Retail Price of Payo Rice Sungai Penuh Market by Month in Sungai Penuh Municipality, 2020 (Rp/Kg)**

<b>Bulan</b> <b>Month</b>	<b>Harga</b> <b>Price</b>
(1)	(2)
Januari/January	15 500
Februari/February	15 500
Maret/March	15 500
April/April	15 500
Mei/May	15 500
Juni/June	15 500
Juli/July	15 500
Agustus/August	15 500
September/September	15 500
Oktober/October	15 500
November/November	15 500
Desember/December	15 500
<b>Desember 2019</b>	<b>15 500</b>
<b>Desember 2018</b>	<b>15 404</b>

Sumber/Source: Dinas Perdagangan dan Perindustrian Kota Sungai Penuh/ Trade and Industry Agency of Sungai Penuh Municipality

**Tabel**  
**Table** 8.2.4**Harga Rata-rata Eceran Daging Sapi di Pasar Sungai Penuh menurut Bulan di Kota Sungai Penuh, 2020 (Rp/Kg)**  
**Average of Retail Price of Beef Sungai Penuh Market by Month in Sungai Penuh Municipality, 2020 (Rp/Kg)**

<b>Bulan</b> <b>Month</b>	<b>Harga</b> <b>Price</b>
(1)	(2)
Januari/January	120 000
Februari/February	120 000
Maret/March	120 000
April/April	120 000
Mei/May	120 000
Juni/June	120 000
Juli/July	120 000
Agustus/August	120 000
September/September	120 000
Oktober/October	120 000
November/November	120 000
Desember/December	120 000
<b>Desember 2019</b>	<b>120 000</b>
<b>Desember 2018</b>	<b>120 625</b>

Sumber/Source: Dinas Perdagangan dan Perindustrian Kota Sungai Penuh/ Trade and Industry Agency of Sungai Penuh Municipality

**Tabel**  
**Table** 8.2.5

**Harga Rata-rata Eceran Daging Ayam di Pasar Sungai Penuh menurut Bulan di Kota Sungai Penuh, 2020 (Rp/ Kg)**  
**Average of Retail Price of Chicken Meat Sungai Penuh Market by Month in Sungai Penuh Municipality, 2020 (Rp/ Kg)**

Bulan Month	Harga Price	
	Ayam Kampung Chicken	Ayam Ras Broiler
(1)	(2)	(3)
Januari/January	75 000	36 200
Februari/February	75 000	36 200
Maret/March	75 000	35 000
April/April	75 000	32 250
Mei/May	75 000	37 720
Juni/June	75 000	39 000
Juli/July	75 000	37 600
Agustus/August	75 000	35 425
September/September	75 000	36 425
Oktober/October	75 000	38 000
November/November	75 000	36 825
Desember/December	75 000	37 500
<b>Desember 2019</b>	<b>75 000</b>	<b>37 500</b>
<b>Desember 2018</b>	<b>70 000</b>	<b>37 008</b>

Sumber/Source: Dinas Perdagangan dan Perindustrian Kota Sungai Penuh/ Trade and Industry Agency of Sungai Penuh Municipality

**Tabel**  
**Table** 8.2.6**Harga Rata-rata Eceran Telur Ayam di Pasar Sungai Penuh menurut Bulan di Kota Sungai Penuh, 2020 (Rp/Kg)**  
**Average of Retail Price of Chicken Eggs Sungai Penuh Market by Month in Sungai Penuh Municipality, 2020 (Rp/ Kg)**

Bulan Month	Harga Price	
	Ayam Kampung Chicken	Ayam Ras Broiler
(1)	(2)	(3)
Januari/January	2 000	1 600
Februari/February	2 000	1 600
Maret/March	2 000	1 600
April/April	2 000	1 600
Mei/May	2 000	1 600
Juni/June	2 000	1 600
Juli/July	2 000	1 600
Agustus/August	2 375	1 600
September/September	2 500	1 600
Oktober/October	2 500	1 600
November/November	2 500	1 600
Desember/December	2 500	1 600
<b>Desember 2019</b>	<b>2 500</b>	<b>1 600</b>
<b>Desember 2018</b>	<b>1 990</b>	<b>1 452</b>

Sumber/Source: Dinas Perdagangan dan Perindustrian Kota Sungai Penuh/ Trade and Industry Agency of Sungai Penuh Municipality

**Tabel 8.2.7** Harga Rata-rata Eceran Ikan Mujair di Pasar Sungai Penuh menurut Bulan di Kota Sungai Penuh, 2020 (Rp/Kg)  
**Average of Retail Price of Fish Sungai Penuh Market by Month in Sungai Penuh Municipality, 2020 (Rp/Kg)**

Bulan Month	Harga Price
(1)	(2)
Januari/January	32 000
Februari/February	32 000
Maret/March	30 000
April/April	32 000
Mei/May	30 000
Juni/June	30 000
Juli/July	30 000
Agustus/August	30 000
September/September	30 000
Oktober/October	30 000
November/November	30 000
Desember/December	30 000
<b>Desember 2019</b>	<b>30 000</b>
<b>Desember 2018</b>	<b>32 000</b>

Sumber/Source: Dinas Perdagangan dan Perindustrian Kota Sungai Penuh/ Trade and Industry Agency of Sungai Penuh Municipality

**Tabel**  
**Table** 8.2.8

**Harga Rata-rata Eceran Susu Kental Manis (Indomilk) di Pasar Sungai Penuh menurut Bulan di Kota Sungai Penuh, 2020 (Rp/Kaleng)**  
***Average of Retail Price of Sweetened Condensed Milk Sungai Penuh Market by Month in Sungai Penuh Municipality, 2020 (Rp/Can)***

<b>Bulan</b> <b>Month</b>	<b>Harga</b> <b>Price</b>
(1)	(2)
Januari/January	10 000
Februari/February	10 000
Maret/March	10 000
April/April	10 000
Mei/May	10 000
Juni/June	10 000
Juli/July	10 000
Agustus/August	10 000
September/September	10 000
Oktober/October	10 000
November/November	10 000
Desember/December	10 000
<b>Desember 2019</b>	<b>10 000</b>
<b>Desember 2018</b>	<b>10 000</b>

Sumber/Source: Dinas Perdagangan dan Perindustrian Kota Sungai Penuh/ Trade and Industry Agency of Sungai Penuh Municipality

**Tabel**  
**Table** 8.2.9

**Harga Rata-rata Eceran Susu Bubuk di Pasar Sungai Penuh menurut Bulan di Kota Sungai Penuh, 2020 (Rp/400 gram)**  
**Average of Retail Price of Milk Powder Sungai Penuh Market by Month in Sungai Penuh Municipality, 2020 (Rp/400 gram)**

<b>Bulan</b> <b>Month</b>	<b>Harga</b> <b>Price</b>
(1)	(2)
Januari/January	40 750
Februari/February	40 750
Maret/March	40 750
April/April	40 888
Mei/May	41 000
Juni/June	41 000
Juli/July	41 000
Agustus/August	41 000
September/September	41 000
Oktober/October	41 000
November/November	41 000
Desember/December	41 000
<b>Desember 2019</b>	<b>41 000</b>
<b>Desember 2018</b>	<b>40 500</b>

Sumber/Source: Dinas Perdagangan dan Perindustrian Kota Sungai Penuh/ Trade and Industry Agency of Sungai Penuh Municipality

**Tabel**  
**Table** 8.2.10

**Harga Rata-rata Minyak Goreng Bimoli di Pasar  
Sungai Penuh menurut Bulan di Kota Sungai Penuh,  
2020(Rp/600ml)**  
*Average of Retail Price of Frying Oil in Sungai Penuh  
Market by Month inSungai Penuh Municipality, 2020  
(Rp/600ml)*

Bulan Month	Harga Price
(1)	(2)
Januari/January	15 000
Februari/February	15 000
Maret/March	15 000
April/April	15 000
Mei/May	15 000
Juni/June	15 000
Juli/July	15 000
Agustus/August	15 000
September/September	15 000
Oktober/October	15 000
November/November	15 000
Desember/December	15 000
<b>Desember 2019</b>	<b>15 000</b>
<b>Desember 2018</b>	<b>15 000</b>

Sumber/Source: Dinas Perdagangan dan Perindustrian Kota Sungai Penuh/ Trade and Industry Agency of Sungai Penuh Municipality



**Tabel 8.2.11** Harga Rata-rata Gula Pasir di Pasar Sungai Penuh menurut Bulan di Kota Sungai Penuh, 2020 (Rp/Kg)  
**Average of Retail Price of Sugar in Sungai Penuh Market by Month in Sungai Penuh Municipality, 2020 (Rp/Kg)**

Bulan Month	Harga Price
(1)	(2)
Januari/January	12 000
Februari/February	12 000
Maret/March	12 000
April/April	12 000
Mei/May	13 540
Juni/June	13 200
Juli/July	13 200
Agustus/August	13 000
September/September	13 000
Oktober/October	13 000
November/November	13 000
Desember/December	13 000
<b>Desember 2019</b>	<b>13 000</b>
<b>Desember 2018</b>	<b>12 629</b>

Sumber/Source: Dinas Perdagangan dan Perindustrian Kota Sungai Penuh/ Trade and Industry Agency of Sungai Penuh Municipality

**Tabel**  
**Table** 8.2.12**Harga Rata-rata Minyak Tanah di Pasar Sungai Penuh menurut Bulan di Kota Sungai Penuh, 2020 (Rp/Kg)**  
**Average of Retail Price of Kerosene in Sungai Penuh Market by Month in Sungai Penuh Municipality, 2020 (Rp/Kg)**

<b>Bulan</b> <b>Month</b>	<b>Harga</b> <b>Price</b>
(1)	(2)
Januari/January	10 000
Februari/February	10 000
Maret/March	10 000
April/April	10 000
Mei/May	10 000
Juni/June	10 000
Juli/July	7 200
Agustus/August	8 000
September/September	8 000
Oktober/October	8 000
November/November	8 000
Desember/December	8 000
<b>Desember 2019</b>	<b>8 000</b>
<b>Desember 2018</b>	<b>9 979</b>

Sumber/Source: Dinas Perdagangan dan Perindustrian Kota Sungai Penuh/ Trade and Industry Agency of Sungai Penuh Municipality

### 8.3 PENGELUARAN DAN KONSUMSI EXPENDITURE AND CONSUMPTION

**Tabel 8.3.1 Rata-rata Pengeluaran per Kapita Sebulan Menurut Kelompok Komoditas (rupiah) di Kota Sungai Penuh, 2019 dan 2020**  
*Monthly Average Expenditure per Capita by Commodity Group (rupiahs) in Sungai Penuh Municipality, 2019 and 2020*

<b>Kelompok Komoditas/Commodity Group</b>	<b>2019</b>	<b>2020</b>
(1)	(2)	(3)
<b>Makanan/Food</b>		
Padi-padian/Cereals	79 772	77 621,26
Umbi-umbian/Tubers	8 644	10 894,97
Ikan/udang/cumi/kerang/Fish/shrimp/common squid/shells	68 155	68 424,99
Daging/Meat	28 350	30 793,97
Telur dan susu/Eggs and milk	32 316	30 880,62
Sayur-sayuran/Vegetables	46 708	58 969,87
Kacang-kacangan/Legumes	7 662	8 431,01
Buah-buahan/Fruits	25 850	35 527,51
Minyak dan kelapa/Oil and coconut	23 390	24 836,48
Bahan minuman/Beverage stuffs	17 014	15 755,58
Bumbu-bumbuan/Spices	7 325	7 076,76
Konsumsi lainnya/Miscellaneous food items	6 395	7 622,97
Makanan dan minuman jadi/Prepared food and beverages	214 537	213 158,61
Rokok/Cigarettes	116 292	107 675,7
<b>Jumlah makanan/Total food</b>	<b>682 411</b>	<b>697 670,3</b>
<b>Bukan makanan/Non-food</b>		
Perumahan dan fasilitas rumah tangga/Housing and household facilities	279 583	328 468,76
Aneka komoditas dan jasa/Goods and services	150 657	141 045,27
Pakaian, alas kaki, dan tutup kepala/Clothing, footwear, and headgear	71 708	64 629,79
Komoditas tahan lama/Durable goods	93 733	69 836,43
Pajak, pungutan, dan asuransi/Taxes and insurance	38 295	42 592,75
Keperluan pesta dan upacara/kenduri/Parties and ceremonies	22 044	15 603,44
<b>Jumlah bukan makanan/Total non-food</b>	<b>656 022</b>	<b>662 176,44</b>
<b>Jumlah/Total</b>	<b>1 338 432</b>	<b>1 359 847</b>

Sumber/Source: BPS, Survei Sosial Ekonomi Nasional (Susenas) Maret/BPS-Statistics Indonesia, National Socioeconomic Survey March

**Tabel**  
**Table** 8.3.2

**Persentase Pengeluaran per Kapita Sebulan Menurut Kelompok Komoditas di Kota Kota Sungai Penuh, 2019 dan 2020**  
**Percentage of Monthly Expenditure per Capita by Commodity Group in Sungai Penuh Municipality, 2019 and 2020**

<b>Kelompok Komoditas/Commodity Group</b>	<b>2019</b>	<b>2020</b>
(1)	(2)	(3)
<b>Makanan/Food</b>		
Padi-padian/ <i>Cereals</i>	5,96	5,71
Umbi-umbian/ <i>Tubers</i>	0,65	0,80
Ikan/udang/cumi/kerang/ <i>Fish/shrimp/common squid/shells</i>	5,09	5,03
Daging/ <i>Meat</i>	2,12	2,26
Telur dan susu/ <i>Eggs and milk</i>	2,41	2,27
Sayur-sayuran/ <i>Vegetables</i>	3,49	4,34
Kacang-kacangan/ <i>Legumes</i>	0,57	0,62
Buah-buahan/ <i>Fruits</i>	1,93	2,61
Minyak dan kelapa/ <i>Oil and coconut</i>	1,75	1,83
Bahan minuman/ <i>Beverage stuffs</i>	1,27	1,16
Bumbu-bumbuan/ <i>Spices</i>	0,55	0,52
Konsumsi lainnya/ <i>Miscellaneous food items</i>	0,48	0,56
Makanan dan minuman jadi/ <i>Prepared food and beverages</i>	16,03	15,68
Rokok/ <i>Cigarettes</i>	8,69	7,92
<b>Jumlah makanan/Total food</b>	<b>50,99</b>	<b>51,31</b>
<b>Bukan makanan/Non-food</b>		
Perumahan dan fasilitas rumah tangga/ <i>Housing and household facilities</i>	20,89	24,15
Aneka komoditas dan jasa/ <i>Goods and services</i>	11,26	10,37
Pakaian, alas kaki, dan tutup kepala/ <i>Clothing, footwear, and headgear</i>	5,36	4,75
Komoditas tahan lama/ <i>Durable goods</i>	7,00	5,14
Pajak, pungutan, dan asuransi/ <i>Taxes and insurance</i>	2,86	3,13
Keperluan pesta dan upacara/kenduri/ <i>Parties and ceremonies</i>	1,65	1,15
<b>Jumlah bukan makanan/Total non-food</b>	<b>49,01</b>	<b>48,69</b>
<b>Jumlah/Total</b>	<b>100</b>	<b>100,00</b>

Sumber/Source: BPS, Survei Sosial Ekonomi Nasional (Susenas) Maret/BPS-Statistics Indonesia, National Socioeconomic Survey March

**Tabel** 8.3.3 **Persentase Penduduk Menurut Golongan Pengeluaran Per Kapita Sebulan di Kota Sungai Penuh, 2019 dan 2020**  
**Percentage of Population by Per Capita Spending Group a Month in Sungai Penuh Municipality, 2019 and 2020**


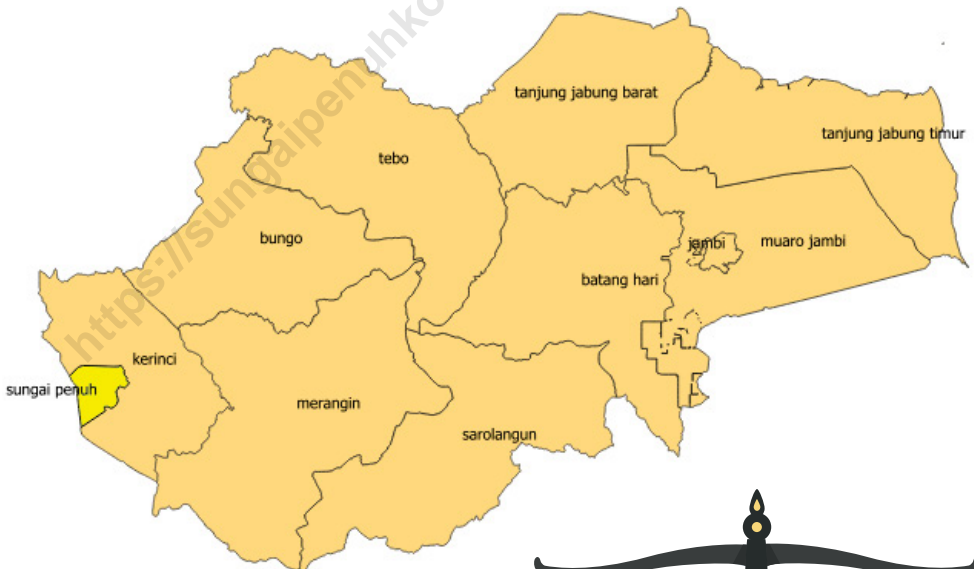
<b>Golongan Pengeluaran</b> <i>Spending Group</i> <b>(Rp)</b>	<b>2019</b>	<b>2020</b>
(1)	(2)	(3)
< 150 000	0,00	0,00
150 000–199 999	0,00	0,00
200 000–299 999	0,00	0,24
300 000–499 999	4,20	2,57
500 000–749 999	20,45	20,39
750 000–999 999	21,22	19,78
1 000 000–1 499 999	27,59	26,61
> 1 500 000	26,53	30,41
<b>Jumlah/Total</b>	<b>100,00</b>	<b>100,00</b>

Sumber/Source: BPS, Survei Sosial Ekonomi Nasional (Susenas) Maret/BPS-Statistics Indonesia, National Socioeconomic Survey March

# BAB 9

chapter

## PERBANDINGAN ANTAR KABUPATEN/KOTA REGENCY/MUNICIPAL COMPARISON





**Tabel**  
**Table** 9.1**Jumlah Penduduk Menurut Kabupaten/Kota di Provinsi  
Jambi, 2016–2020**  
*Population by Regency/Municipality in Jambi Province,  
2016–2020*

<b>Kabupaten/Kota Regency/Municipality</b>	<b>2016</b>	<b>2017</b>	<b>2018</b>	<b>2019</b>	<b>2020 *</b>
(1)	(2)	(3)	(4)	(5)	(6)
Kerinci	235 802	236 782	237 791	238 682	250 259
Merangin	372 205	377 905	383 480	388 928	354 052
Sarolangun	284 201	290 231	295 985	301 908	290 047
Batanghari	263 896	266 971	269 966	272 879	301 700
Muaro Jambi	410 337	421 179	432 305	443 364	402 017
Tanjung Jabung Timur	215 316	216 777	218 413	219 985	229 813
Tanjung Jabung Barat	316 811	322 527	328 343	333 932	317 498
Tebo	337 022	343 003	348 76	354 485	337 669
Bungo	351 878	359 590	367 182	374 770	362 363
Kota Jambi	583 487	591 134	598 103	604 736	606 200
Kota Sungai Penuh	87 971	88 918	89 944	90 910	96 610
<b>Provinsi Jambi</b>	<b>3 458 926</b>	<b>3 515 017</b>	<b>3 570 272</b>	<b>3 624 579</b>	<b>3 548 228</b>

Catatan/Note: <sup>1</sup>Hasil SP2020 (September)/The result of the 2020 Population Census (September)

Sumber/Source: Hasil proyeksi penduduk Indonesia 2010–2035 (pertengahan tahun/Juni)/The result of Indonesia population prjection 2010–2035 (mid year/June)



**Tabel** 9.2  
**Table**

**Laju Pertumbuhan Produk Domestik Regional Bruto Atas Dasar Harga Konstan 2010 Menurut Kabupaten/Kota di Provinsi Jambi (persen), 2016–2020**  
**Rate of Growth of Gross Regional Domestic Products at Constant 2010 Prices by Regency/Municipality in Jambi Province (percent), 2016–2020**

Kabupaten/Kota Regency/Municipality	2016	2017	2018	2019	2020
(1)	(2)	(3)	(4)	(5)	(6)
Kerinci	6,72	5,86	5,14	5,02	
Merangin	6,22	5,39	5,00	4,82	
Sarolangun	4,26	4,68	4,99	5,08	
Batanghari	4,65	4,81	4,96	4,99	
Muaro Jambi	5,49	4,95	5,12	5,06	
Tanjung Jabung Timur	2,65	3,07	3,09	4,25	
Tanjung Jabung Barat	3,14	4,48	6,80	5,15	
Tebo	5,40	5,58	5,00	4,78	
Bungo	5,39	5,68	4,71	4,35	
Kota Jambi	6,84	4,68	5,26	5,33	
Kota Sungai Penuh	6,51	6,02	5,04	5,12	
<b>Provinsi Jambi</b>	<b>4,37</b>	<b>4,60</b>	<b>4,74</b>	<b>4,40</b>	

Sumber/Source: BPS/BPS-Statistics Indonesia

**Tabel**  
**Table 9.3****Jumlah Penduduk Miskin Menurut Kabupaten/Kota di  
Provinsi Jambi (ribu), 2016–2020**  
**Number of Poor Population by Regency/Municipality in  
Jambi Province (thousand), 2016–2020**

<b>Kabupaten/Kota Regency/Municipality</b>	<b>2016</b>	<b>2017</b>	<b>2018</b>	<b>2019</b>	<b>2020</b>
(1)	(2)	(3)	(4)	(5)	(6)
Kerinci	17,62	17,62	16,79	17,00	17,48
Merangin	36,89	35,48	33,95	32,88	33,92
Sarolangun	26,37	25,61	25,70	25,39	25,79
Batanghari	28,39	27,49	27,55	26,53	26,54
Muaro Jambi	17,52	18,28	17,38	16,86	17,30
Tanjung Jabung Timur	27,42	27,22	26,99	25,35	24,23
Tanjung Jabung Barat	37,24	36,33	36,28	35,12	34,79
Tebo	23,04	23,18	22,86	22,83	22,47
Bungo	20,96	20,81	21,11	20,87	22,07
Kota Jambi	51,61	52,08	50,61	48,95	50,44
Kota Sungai Penuh	2,75	2,46	2,48	2,55	2,78
<b>Provinsi Jambi</b>	<b>289,81</b>	<b>286,55</b>	<b>281,69</b>	<b>274,32</b>	<b>277,80</b>

Sumber/Source: BPS/BPS-Statistics Indonesia

**Tabel**  
**Table** 9.4

**Indeks Pembangunan Manusia Menurut Kabupaten/Kota  
di Provinsi Jambi, 2016–2020**  
*Human Development Index by Regency/Municipality in  
Jambi Province, 2016–2020*

Kabupaten/Kota Regency/Municipality	2016	2017	2018	2019	2020
(1)	(2)	(3)	(4)	(5)	(6)
Kerinci	69,68	70,03	70,59	70,95	71,21
Merangin	67,86	68,30	68,81	69,07	69,19
Sarolangun	68,73	69,03	69,41	69,72	69,86
Batanghari	68,70	68,92	69,33	69,67	69,84
Muaro Jambi	67,55	67,86	68,34	69,01	69,18
Tanjung Jabung Timur	61,88	62,61	63,32	63,92	64,43
Tanjung Jabung Barat	65,91	66,15	67,13	67,54	67,54
Tebo	68,05	68,16	68,67	69,02	69,14
Bungo	68,77	69,04	69,42	69,86	69,92
Kota Jambi	76,14	76,74	77,41	78,26	78,37
Kota Sungai Penuh	73,35	73,75	74,67	75,36	75,42
<b>Provinsi Jambi</b>	<b>69,62</b>	<b>69,99</b>	<b>70,65</b>	<b>71,26</b>	<b>71,29</b>

Sumber/Source: BPS/BPS-Statistics Indonesia





Sensus  
Penduduk  
2020

#MencatatIndonesia

# DATA

MENCERDASKAN BANGSA  
*Enlighten The Nation*

<https://sungaipenuhkota.bps.go.id>



**BADAN PUSAT STATISTIK  
KOTA SUNGAI PENUH**  
*BPS-Statistics of Sungai Penuh Municipality*

Jl. Jend Basuki Rahmat, Kec. Pesisir Bukit  
Kota Sungai Penuh, 37111 Telp/Fax (0748) 23308  
Email : bps1572@bps.go.id Home page: sungaipenuhkota.bps.go.id

ISBN 978-602-347-083-9



9 786023 470839