

KOTA DUMAI DALAM ANGKA



Dumai Municipality in Figures

2021



**BADAN PUSAT STATISTIK
KOTA DUMAI**
BPS-Statistics of Dumai Municipality

KOTA DUMAI DALAM ANGKA



Dumai Municipality in Figures

2021



Kota Dumai Dalam Angka 2021

Dumai Municipality in Figures 2021

ISSN : 2355-8601
No.Publikasi/Publication Number : 14730.2101
Katalog/Catalog : 1102001.1473
Ukuran Buku/Book Size : 14,8 cm x 21 cm
Jumlah Halaman/Number of pages : xxxviii+345 halaman/pages

Naskah/Manuscript :
BPS Kota Dumai/BPS-Statistics of Dumai Municipality

Penyunting/Editor :
BPS Kota Dumai/BPS-Statistics of Dumai Municipality

Gambar Kulit/Cover Design :
BPS Kota Dumai/BPS-Statistics of Dumai Municipality

Ilustrasi Kover/Cover Illustration:

Gambar diambil dari Primm/Freeplik, forumriau.com, goriau.com, mulpix.com, pictame.com

Pictures are taken from Primm/Freeplik, forumriau.com, goriau.com, mulpix.com, pictame.com

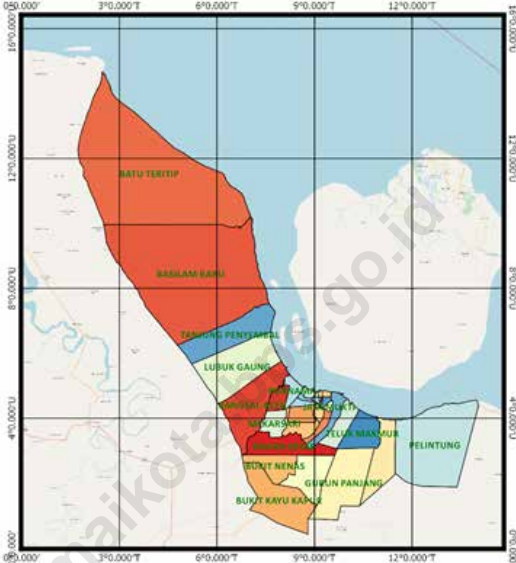
Diterbitkan oleh/Published by:
©BPSKota Dumai/BPS-Statistics of Dumai Municipality

Dicetak oleh/Printed by:
BPS Kota Dumai/BPS-Statistics of Dumai Municipality

Dilarang mengumumkan, mendistribusikan, mengomunikasikan, dan/atau menggandakan sebagian atau seluruh isi buku ini untuk tujuan komersial tanpa izin tertulis dari Badan Pusat Statistik.

Prohibited to announce, distribute, communicate, and/or copy part or all of this book for commercial purpose without permission from BPS-Statistics Indonesia.

PETA WILAYAH KOTA DUMAI
MAP OF DUMAI MUNICIPALITY



<https://dumai.kota.go.id>

KEPALA BPS KOTA DUMAI
CHIEF STATISTICIAN OF DUMAI MUNICIPALITY



Surya Legowo, S.S.T., M.Si.




KATA PENGANTAR

Publikasi “Kota Dumai Dalam Angka 2021” ini merupakan publikasi yang diterbitkan secara berkala oleh Badan Pusat Statistik Kota Dumai. Penerbitan publikasi ini merupakan salah satu bagian dari upaya mengembangkan perstatistikan daerah guna menyediakan data yang terpadu.

Tujuan publikasi ini adalah untuk memberikan informasi secara terinci tentang keadaan statistik sektoral yang banyak diperlukan oleh perencana dan pengambil keputusan dalam merumuskan kebijakan pada bidang masing-masing. Dalam usaha memenuhi selera kebutuhan para konsumen yang terus bertambah, secara bertahap Badan Pusat Statistik Kota Dumai berusaha untuk meningkatkan baik mengenai kecepatan waktu penerbitan maupun mutu datanya. Dengan pengertian serta kerjasama yang baik dari Dinas/Instansi, semoga segala harapan di atas dapat segera diwujudkan.

Dengan terbitnya publikasi “Kota Dumai Dalam Angka 2021” ini, kami mengucapkan terimakasih banyak atas segala bantuan yang telah diberikan oleh Kepala Dinas/Instansi beserta stafnya yang ada di Kota Dumai. Semoga kerjasama ini dapat ditingkatkan terus pada tahun-tahun mendatang. Akhirnya, demi kesempurnaan publikasi yang akan datang, kami mengharapkan saran-saran yang bersifat konstruktif dari para pembaca.

Dumai, Februari 2021
Kepala BPS Kota Dumai,



Surya Legowo, SST., M.Si.




PREFACE

“Dumai Municipality in Figures 2021” is an annual publication that is published periodically by BPS- Statistics of Dumai Municipality. Publishing of this publication is an effort to develop statistical areas in order to provide integrated data.

The main purpose of this annual publication is to give detailed information concerning statistical data of various sectors needed by planning researchers and decision makers in formulating the policy to be carried out. To fulfill user’s requirement, we gradually try to improve the publishing schedule faster as well as the data quality. Together with the participation and mutual understanding from various governmental services and institutions, we hope these goals will be achieved.

By publishing the “Dumai Municipality in Figures 2021”, we would like to express our thanks to the heads of all Representative Offices that have given their help in compiling the data for this edition. We hope this support will continue in the coming years. Finally, we still expect construction suggestions for the improvement of the next publication.

Dumai, Februari 2021
Chief of Statistics of Dumai Municipality,



Surya Legowo, SST., M.Si.

DAFTAR ISI / CONTENTS

	Halaman <i>Page</i>
Kata Pengantar/ <i>Preface</i>	vii
Daftar Isi/ <i>Contents</i>	ix
Daftar Tabel/ <i>List of Tables</i>	xi
Daftar Gambar/ <i>List of Figures</i>	xxxi
Penjelasan Umum/ <i>Explanatory Notes</i>	xxxiii
Daftar Singkatan/ <i>List of Abbreviations</i>	xxxv
Statistik Kunci/ <i>Key Statistics</i>	xxxvi
1. Geografi dan Iklim/ <i>Geography and Climate</i>	1
2. Pemerintahan/ <i>Government</i>	15
3. Penduduk dan Ketenagakerjaan/ <i>Population and Employment</i>	43
4. Sosial dan Kesejahteraan Rakyat/ <i>Social and Welfare</i>	69
5. Pertanian/ <i>Agriculture</i>	165
6. Energi/ <i>Energy</i>	221
7. Hotel dan Pariwisata/ <i>Hotel and Tourism</i>	229
8. Transportasi dan Komunikasi/ <i>Transportation and Communication</i>	245
9. Perdagangan/ <i>Trade</i>	263
10. Harga-Harga/ <i>Prices</i>	295
11. Pendapatan Regional/ <i>Regional Income</i>	311
12. Perbandingan Antar Kabupaten/Kota/ <i>Regency/Municipal Comparison Regioanal</i>	335

DAFTAR TABEL/LIST OF TABLES

		Halaman <i>Page</i>
1.1	KEADAAN GEOGRAFI	7
	GEOGRAPHY CONDITION	7
1.1.1	Luas Daerah dan Jumlah Pulau Menurut Kecamatan di Kota Dumai, 2020	7
	<i>Total Area and Number of Islands by Subdistrict in Dumai Municipality, 2020</i>	<i>7</i>
1.1.2	Tinggi Wilayah dan Jarak ke Ibukota Kabupaten/Kota Menurut Kecamatan di Kota Dumai, 2020	8
	<i>Altitude and Distance to the Capital of Regency/Municipality by Subdistrict in Dumai Municipality, 2020</i>	<i>8</i>
1.1.3	Keadaan Geografis Kota Dumai Tahun 2020	9
	<i>Geographycal Conditions of Dumai Municipality, 2020.....</i>	<i>9</i>
1.1.4	Sungai - Sungai yang Mengalir Menurut Kecamatan di Kota Dumai, 2020	10
	<i>The Rivers Flow Along Sideby Subdistrict in Dumai Municipality, 2020.</i>	<i>10</i>
1.2	IKLIM.....	12
	CLIMATE	12
1.2.1	Pengamatan Unsur Iklim di Stasiun Badan Meteorologi, Klimatologi, dan Geofisika Menurut Bulan di Kota Dumai, 2020	12
	<i>Observation of Climate Elements at the Meteorology, Climatogy and Geophysics Agency Station by Month in Dumai Municipality, 2020.....</i>	<i>12</i>
2.	PEMERINTAHAN/GOVERNMENT	15
2.1	WILAYAH ADMINISTRATIF	23
	ADMINISTRATIVE AREA	23
2.1.1	Jumlah Desa ¹ /Kelurahan Menurut Kecamatan di Kota Dumai, 2016-2020	23
	<i>Number of Villages¹ by Subdistrict in Dumai Municipality, 2016-2020..</i>	<i>23</i>
2.1.2	Nama Kelurahan Menurut Kecamatan dan Jumlah RT (Rukun Tetangga) di setiap Kelurahan di Kota Dumai, 2020	24
	<i>Name of Villages by Subdistrict and Number of RT in each Villages in Dumai Municipality, 2020.....</i>	<i>24</i>
2.1.3	Nama Pejabat Walikota Dumai, 1999 - 2020.....	26

	<i>Name of Dumai Municipality Mayor, 1999 - 2020.....</i>	<i>26</i>
2.2	DEWAN PERWAKILAN RAKYAT	27
	THE REGIONAL HOUSE OF REPRESENTATIVE.....	27
2.2.1	Jumlah Anggota Dewan Perwakilan Rakyat Daerah Menurut Fraksi dan Jenis Kelamin di Kota Dumai, 2020	27
	<i>The Number of Members of The Regional House of Representatives by Faction and Sex in Dumai Municipality, 2020.....</i>	<i>27</i>
2.2.2	Jumlah Anggota Dewan Perwakilan Rakyat Daerah Menurut Partai Politik dan Jenis Kelamin di Kota Dumai, 2020.....	28
	<i>Number of Members of The Regional House of Representatives by Political Party and Sex in Dumai Municipality, 2020.....</i>	<i>28</i>
2.2.3	Banyaknya Anggota DPRD Kota Dumai Menurut Komisi dan Jenis Kelamin, 2020.....	29
	<i>A Number of Legislative Assemblies in Dumai Municipality by Commission and Sex, 2020</i>	<i>29</i>
2.3	SUMBER DAYA MANUSIA.....	30
	HUMAN RESOURCES	30
2.3.1	Jumlah Pegawai Negeri Sipil Menurut Jabatan dan Jenis Kelamin di Kota Dumai, 2019 dan 2020	30
	<i>A Number of Civil Servants by Occupation and Sex in Dumai Municipality, 2019 and 2020</i>	<i>30</i>
2.3.2	Jumlah Pegawai Negeri Sipil Menurut Tingkat Pendidikan dan Jenis Kelamin di Kota Dumai, 2019 dan 2020	32
	<i>Number of Civil Servants by Educational Level and Sex in Dumai Municipality, 2019 and 2020.....</i>	<i>32</i>
2.3.3	Jumlah Pegawai Negeri Sipil Menurut Tingkat Kepangkatan dan Jenis Kelamin di Kota Dumai, 2019 dan 2020.....	34
	<i>Number of Civil Servants by Hierarchy and Sex in Dumai Municipality, 2019 and 2020.....</i>	<i>34</i>
2.3.4	Jumlah Pegawai Negeri Sipil Menurut Dinas/Instansi Pemerintah dan Golongan di Kota Dumai, 2020.....	36
	<i>Number of Civil Servants by Institution/Office and Rank in Dumai Municipality, 2020.....</i>	<i>36</i>
2.3.5	Jumlah Pegawai Negeri Sipil Menurut Unit Kerja dan Pendidikan Terakhir di Kota Dumai, 2020.....	38
	<i>A Number of Civil Servants by Institution/Office and Education in Dumai Municipality, 2020.....</i>	<i>38</i>

2.4	KEUANGAN DAERAH.....	40
	LOCAL FINANCE.....	40
2.4.1	Realisasi Pendapatan Pemerintah Kota Dumai Menurut Jenis Pendapatan (rupiah), 2020	40
	<i>Actual Revenues of Government of Dumai Municipality by Source of Revenues (rupiahs), 2020</i>	<i>40</i>
2.4.2	Realisasi Belanja Pemerintah Kota Dumai Menurut Jenis Belanja (rupiah), 2020	42
	<i>Actual Expenditures of Government of Dumai Municipality by Source of Expenditures (rupiahs), 2020.....</i>	<i>42</i>
3.	PENDUDUK DAN KETENAGAKERJAAN/POPULATION AND EMPLOYMENT	43
3.1	PENDUDUK.....	55
	POPULATION.....	55
3.1.1	Penduduk, Laju Pertumbuhan Penduduk, Distribusi Persentase Penduduk, Kepadatan Penduduk, Rasio Jenis Kelamin Penduduk Menurut Kecamatan di Kota Dumai, 2020.....	55
	<i>Population, Population Growth Rate, Percentage Distribution of Population, Population Density, and Population Sex Ratio by Subdistrict in Dumai Municipality, 2020.....</i>	<i>55</i>
3.1.2	Jumlah Penduduk Menurut Kelompok Umur dan Jenis Kelamin di Kota Dumai, 2020.....	58
	<i>Population by Age Group and Sex in Dumai Municipality, 2020.....</i>	<i>58</i>
3.1.3	Jumlah Penduduk Menurut Jenis Kelamin dan Kecamatan di Kota Dumai, 2020	59
	<i>Population by Sex and Subdistrict in Dumai Municipality, 2020.....</i>	<i>59</i>
3.1.4	Jumlah Akte Catatan Sipil yang Dikeluarkan Menurut Jenis di Kota Dumai, 2018-2020	60
	<i>The Number of Official Civil Registration By Type in Dumai Municipality, 2018-2020</i>	<i>60</i>
3.1.5	Jumlah Pelayanan Dokumen Kependudukan di Kota Dumai, 2020..	61
	<i>The Number of Resident Documentary Service in Dumai Municipality, 2020.....</i>	<i>61</i>
3.2	KETENAGAKERJAAN	62
	EMPLOYMENT	62
3.2.1	Jumlah Penduduk Berumur 15 Tahun Keatas Menurut Jenis Kegiatan Selama Seminggu yang Lalu dan Jenis Kelamin di Kota Dumai,	

	2020.....	62
	<i>Population Aged 15 Years and Over by Type of Activity During The Previous Week and Sex in Dumai Municipality, 2020.....</i>	62
3.2.2	Jumlah Penduduk Berumur 15 Tahun Ke Atas Menurut Pendidikan Tertinggi yang Ditamatkan dan Jenis Kegiatan Selama Seminggu yang Lalu di Kota Dumai, 2020.....	63
	<i>Population Aged 15 Years and Over by Educational Attainment and Type of Activity During The Previous Week in Dumai Municipality, 2020.....</i>	63
3.2.3	Penduduk Berumur 15 Tahun Ke Atas yang Bekerja Selama Seminggu yang Lalu Menurut Status Pekerjaan Utama dan Jenis Kelamin di Kota Dumai, 2020.....	64
	<i>Population Aged 15 Years and Over Who Worked During the Previous Week by Main Employment Status and Sex in Dumai Municipality, 2020.....</i>	64
3.2.4	Jumlah Penduduk Berumur 15 Tahun Ke Atas yang Bekerja Selama Seminggu yang Lalu Menurut Lapangan Pekerjaan Utama dan Jenis Kelamin di Kota Dumai, 2020.....	65
	<i>Population Aged 15 Years and Over Who Worked During the Previous Week by Main Industry and Sex in Dumai Municipality, 2020.....</i>	65
3.2.5	Jumlah Pencari Kerja Terdaftar Menurut Tingkat Pendidikan Tertinggi yang Ditamatkan dan Jenis Kelamin di Kota Dumai, 2020.....	66
	<i>A Number of Registered Job Applicants by Educational Attainment and Sex in Dumai Municipality, 2020.....</i>	66
3.2.6	Jumlah Pencari Kerja Terdaftar Menurut Kelompok Umur dan Jenis Kelamin di Kota Dumai, 2020.....	67
	<i>A Number of Registered Job Applicants by Age Group and Sex in Dumai Municipality, 2020.....</i>	67
4.	SOSIAL DAN KESEJAHTERAAN RAKYAT/SOCIAL AND WELFARE	69
4.1	PENDIDIKAN	81
	EDUCATION	81
4.1.1	Jumlah Sekolah, Guru, dan Murid Taman Kanak-Kanak (TK) di Bawah Kementerian Pendidikan dan Kebudayaan Menurut Kecamatan di Kota Dumai, 2019/2020 dan 2020/2021.....	81
	<i>Number of Schools, Teachers, and Pupils in Kindergarten Under The Ministry of Education and Culture by Sub District in Dumai Municipality, 2019/2020 and 2020/2021.....</i>	81
4.1.2	Jumlah Sekolah, Guru, dan Murid Raudatul Athfal (RA) di Bawah Kementerian Agama Menurut Kecamatan di Kota Dumai, 2019/2020 dan	

	2020/2021	84
	<i>Number of Schools, Teachers, and Pupils in Raudatul Athfal (RA) Under The Ministry of Religious Affairs by Subdistrict in Dumai Municipality, 2019/2020 and 2020/2021</i>	84
4.1.3	Jumlah Sekolah, Guru, dan Murid Sekolah Dasar (SD) di Bawah Kementerian Pendidikan dan Kebudayaan Menurut Kecamatan di Kota Dumai, 2019/2020 dan 2020/2021	85
	<i>Number of Schools, Teachers, and Pupils in Primary Schools Under The Ministry of Education and Culture by Sub District in Dumai Municipality, 2019/2020 and 2020/2021</i>	85
	85	
4.1.4	Jumlah Sekolah, Guru, dan Murid Madrasah Ibtidaiyah (MI) di Bawah Kementerian Agama Menurut Kecamatan di Kota Dumai, 2020	88
	<i>Number of Schools, Teachers, and Pupils in Madrasah Ibtidaiyah (MI) Under The Ministry of Religious Affairs by Sub District in Dumai Municipality, 2020</i>	88
4.1.5	Jumlah Sekolah, Guru, dan Murid Sekolah Menengah Pertama (SMP) di Bawah Kementerian Pendidikan dan Kebudayaan Menurut Kecamatan di Kota Dumai, 2019/2020 dan 2020/2021	91
	<i>Number of Schools, Teachers, and Students in Junior High Schools Under The Ministry of Education and Culture by Sub District in Dumai Municipality, 2019/2020 and 2020/2021</i>	91
4.1.6	Jumlah Sekolah, Guru, dan Murid Madrasah Tsanawiyah (MTs) di Bawah Kementerian Agama Menurut Kecamatan di Kota Dumai, 2020	94
	<i>Number of Schools, Teachers, and Students in Madrasah Tsanawiyah (MTs) Under The Ministry of Religious Affairs by Sub District in Dumai Municipality, 2020</i>	94
4.1.7	Jumlah Sekolah, Guru, dan Murid Sekolah Menengah Atas (SMA) di Bawah Kementerian Pendidikan dan Kebudayaan Menurut Kecamatan di Kota Dumai, 2019/2020 dan 2020/2021	97
	<i>Number of Schools, Teachers, and Students in Senior High Schools Under The Ministry of Education and Culture by Sub District in Dumai Municipality, 2019/2020 and 2020/2021</i>	97
4.1.8	Jumlah Sekolah, Guru, dan Murid Sekolah Menengah Kejuruan (SMK) di Bawah Kementerian Pendidikan dan Kebudayaan Menurut Kecamatan di Kota Dumai, 2019/2020 dan 2020/2021	100
	<i>Number of Schools, Teachers, and Students in Vocational High Schools Under The Ministry of Education and Culture by Sub District in Dumai</i>	

	<i>Municipality, 2019/2020 dan 2020/2021</i>	100
4.1.9	Jumlah Sekolah, Guru, dan Murid Madrasah Aliyah (MA) di Bawah Kementerian Agama Menurut Kecamatan di Kota Dumai, 2020 <i>Number of Schools, Teachers, and Students in Madrasah Aliyah (MA) Under The Ministry of Religious Affairs by Sub District in Dumai Municipality, 2020</i>	103
4.1.10	Jumlah Sekolah, Murid, Guru, dan Rasio Murid-Guru Pesantren Menurut Kecamatan di Kota Dumai, 2020	106
	<i>The Number of Schools, Pupils, Teachers, and Pupil-Teacher Ratio of Islamic Boarding School by Subdistrict in Dumai Municipality, 2020</i>	106
4.1.11	Jumlah Desa ¹ /Kelurahan yang Memiliki Fasilitas Sekolah Menurut Kecamatan dan Tingkat Pendidikan di Kota Dumai, 2018-2020	107
	<i>Number of Villages¹ Having Educational Facilities by Sub District and Educational Level in Dumai Municipality, 2018-2020</i>	107
4.1.12	Banyaknya Mahasiswa pada Perguruan Tinggi Negeri/Swasta di Kota Dumai Menurut Jenis Kelamin, 2018-2020	110
	<i>The Number of Students at Government/Private College in Dumai Municipality by Sex, 2018-2020</i>	110
4.1.13	Banyaknya Lulusan pada Perguruan Tinggi Negeri/Swasta di Kota Dumai Menurut Jenis Kelamin, 2018-2020	111
	<i>The Number of Graduate at Government/Private College in Dumai Municipality by Sex, 2018-2020</i>	111
4.1.14	Banyaknya Dosen pada Perguruan Tinggi Negeri/Swasta di Kota Dumai Menurut Jenis Kelamin, 2020	112
	<i>The Number of Lecturers at Government/Private College in Dumai Municipality by Sex, 2020</i>	112
4.1.15	Banyaknya Dosen pada Perguruan Tinggi Negeri/Swasta di Kota Dumai Menurut Status Dosen, 2020	113
	<i>The Number of Lecturers at Public/Private College in Dumai Municipality by Lectures Status, 2020</i>	113
4.1.16	Persentase Penduduk Usia 7-24 Tahun Menurut Jenis Kelamin dan Partisipasi Sekolah di Kota Dumai, 2020	114
	<i>Percentage of Population Aged 7-24 Years by Sex and School Participation in Dumai Municipality, 2020</i>	114
4.1.17	Angka Partisipasi Murni (APM) dan Angka Partisipasi Kasar (APK) Menurut Jenjang Pendidikan di Kota Dumai, 2020.....	115
	<i>Net Participation Rates and Gross Participation Rates by Educational Level in Dumai Municipality, 2020</i>	115

4.2	KESEHATAN	116
	HEALTH.....	116
4.2.1	Jumlah Desa ¹ /Kelurahan Yang Memiliki Sarana Kesehatan Menurut Kecamatan di Kota Dumai , 2018-2020.....	116
	<i>Number of Villages¹ Having Health Facilities by Sub District in Dumai Municipality, 2018-2020.....</i>	<i>116</i>
4.2.2	Jumlah Tenaga Kesehatan Menurut Kecamatan di Kota Dumai, 2020	119
	<i>The Number of Health Workers by Subdistrict in Dumai Municipality, 2020</i>	<i>119</i>
4.2.3	Jumlah Rumah Sakit Umum, Rumah Sakit Khusus, dan Puskesmas Menurut Kecamatan di Kota Dumai, 2019-2020	120
	<i>Number of General Hospital, Special Hospital, and Public Health Center by Sub District in Dumai Municipality, 2019-2020</i>	<i>120</i>
4.2.4	Jumlah Dokter Spesialis, Dokter Umum, dan Dokter Gigi Menurut Sarana Pelayanan Kesehatan di Kota Dumai, 2020	122
	<i>The Number of Medical Specialists, General Practicioners, and Dentists by Type of Health Facility in Dumai Municipality, 2020</i>	<i>122</i>
4.2.5	Jumlah 10 Kasus Penyakit Terbanyak di Kota Dumai, 2020	123
	<i>The Top Ten Diseases in Terms of Quantities in Dumai Municipality, 2020</i>	<i>123</i>
4.2.6	Persentase Balita Yang Pernah Mendapat Imunisasi Menurut Jenis Imunisasi di Kota Dumai, 2019-2020	124
	<i>Percentage of Children Under Five Years Who Had an Immunization by Type of Immunization in Dumai Municipality, 2019-2020</i>	<i>124</i>
4.2.7	Jumlah Bayi Lahir, Bayi Berat Badan Lahir Rendah (BBLR), BBLR Dirujuk, dan Bergizi Buruk di Kota Dumai, 2016-2020	125
	<i>The Number of Births, Babies with Low Birth Weights (LBW), Treated LBW, and Malnutrition Cases in Dumai Municipality, 2016-2020</i>	<i>125</i>
4.2.8	Jumlah Ibu Hamil, Melakukan Kunjungan K1, Melakukan Kunjungan K4, Kurang Energi Kronis (KEK), dan Mendapat Tablet Zat Besi (Fe) di Kota Dumai, 2016-2020	126
	<i>The Number of Pregnant Women, Those with One Visit and four Visits of Antenatal Care, Chronic Energy Deficiency (CED), and Receiving Iron Supplement in Dumai Municipality, 2016-2020.....</i>	<i>126</i>
4.2.9	Jumlah Remaja Usia 15-24 Tahun yang Mendapat Penyuluhan HIV/AIDS Menurut Kecamatan di Kota Dumai, 2020.....	127
	<i>The Number of Young People Aged 15 - 24 Who Had Counselling on HIV/</i>	

	<i>AIDS by Subdistrict in Dumai Municipality, 2020</i>	127
4.2.10	Jumlah Kasus HIV/AIDS, IMS, DBD, Diare, TB, dan Malaria Menurut Kecamatan di Kota Dumai, 2020	128
	<i>The Number of Cases of HIV/AIDS, Sexually Transmitted Infection, Dengue Fever, Diarrhea, Tuberculosis (TB) and Malaria by Subdistrict in Dumai Municipality, 2020</i>	128
4.2.11	Jumlah Dokter, Perawat, dan Bidan yang Membuka Praktek Pelayanan Kesehatan Menurut Kecamatan di Kota Dumai, 2020.....	129
	<i>The Number of Doctors, Nurses, and Midwives who Open Their Practice by Subdistrict, 2020</i>	129
4.2.12	Banyaknya Penderita, Kematian, dan Angka Kematian dari Penyakit Kolera dan Demam Berdarah per Kecamatan di Kota Dumai, 2020...	130
	<i>The Number of Sufferers, Deaths and Death Rate of Colera and Dengue Fever by District, 2020</i>	130
4.2.13	Jumlah Fasilitas Pelayanan Keluarga Berencana (KB) Menurut Kecamatan di Kota Dumai, 2020.....	131
	<i>The Number of Family Planning Service Facilities by Subdistrict in Dumai Municipality, 2020</i>	131
4.2.14	Akseptor KB Aktif Menurut Penggunaan Alat Kontrasepsi Menurut Kecamatan di Kota Dumai Tahun, 2020.....	133
	<i>The Number of Active Acceptors by Family Planning Contraceptive Method and Subdistrict, 2020</i>	133
4.3	AGAMA DAN SOSIAL LAINNYA	134
	RELIGION AND OTHER SOCIAL AFFAIRS	134
4.3.1	Jumlah Tempat Peribadatan Menurut Kecamatan di Kota Dumai, 2020	134
	<i>The Number of Shrines by Subdistrict in Dumai Municipality, 2020</i>	134
4.3.2	Jumlah Jemaah Haji Kota Dumai yang Menunaikan Ibadah Haji Menurut Jenis Kelamin, 2020.....	135
	<i>The Number of Haji Pilgrims in Dumai Municipality by Sex and Subdistrict, 2020</i>	135
4.3.3	Jumlah Jemaah Haji Kota Dumai yang Menunaikan Ibadah Haji Menurut Kelompok Umur, 2020	136
	<i>The Number of Haji Pilgrims in Dumai Municipality by Aged Group and Subdistrict, 2020</i>	136
4.3.4	Jumlah Jemaah Haji Kota Dumai yang Menunaikan Ibadah Haji Menurut Tingkat Pendidikan Tahun 2020	137

	<i>The Number of Hajj Pilgrims in Dumai Municipality by Educational Level and Subdistrict, 2020</i>	137
4.3.5	Jumlah Jemaah Haji Kota Dumai yang Menunaikan Ibadah Haji Kembali dengan Selamat dan Meninggal Dunia Tahun 2020.....	138
	<i>The Number of Hajj Pilgrims of Dumai Municipality That Returned Savelly and Passed Away, 2020</i>	138
4.4	KRIMINALITAS	139
	CRIME	139
4.4.1	Banyaknya Perkara Perdata Yang Ditangani Pengadilan Negeri Dumai Setiap Bulannya, 2020.....	139
	<i>The Number of Civil Cases in Dumai Court of Justice by Month, 2020</i> ..	139
4.4.2	Banyaknya Perkara Pidana Yang Ditangani Pengadilan Negeri Dumai Setiap Bulannya, 2020.....	140
	<i>The Number of Criminal Cases in Dumai Court of Justice by Month, 2020</i>	140
4.4.3	Banyaknya Pernikahan, Cerai Thalaq dan Cerai Gugat Setiap Bulannya, 2020.....	141
	<i>The Number of Marriages, Divorces and Seperates by Month, 2020</i>	141
4.4.4	Banyaknya Perkara Yang Ditangani Pengadilan Agama Dumai Setiap Bulannya, 2020	142
	<i>The Number of Cases in Dumai Religion of Justice by Month, 2020</i>	142
4.4.5	Banyaknya Narapidana Menurut Lamanya Hukuman dan Jenis Kelamin, 2020.....	143
	<i>The Number of Inmates by Type of Crime and Sex, 2020</i>	143
4.4.6	Banyaknya Kecelakaan Lalu Lintas, Korban, dan Kerugian Material di Kota Dumai Setiap Bulannya, 2020	144
	<i>The Number of Traffic Accidents, Victims, and Material Loss by Month, 2020</i>	144
4.4.7	Banyaknya Kriminalitas yang Diselesaikan Polres Dumai, 2010-2020	145
	<i>The Number of Crimes Settled in Dumai Resort Police, 2010-2020</i>	145
4.4.8	Banyaknya Pelanggaran Lalu Lintas yang Diselesaikan Polres Dumai, 2010-2020.....	146
	<i>The Number of Traffic Violations Settled in Dumai Resort Police, 2010-2020</i>	146
4.4.9	Banyaknya Kecelakaan Lalu Lintas yang Diselesaikan Polres Dumai, 2010-2020	147

	<i>The Number of Traffic Accidents Settled in Dumai Resort Police, 2010-2020</i>	147
4.4.10	Banyaknya Tindak Pidana Menurut Kepolisian Sektor di Kota Dumai, 2016-2020.....	148
	<i>The Number of Criminal Acts Handled by Subdistrict Police Office in Dumai Municipality, 2016-2020</i>	148
4.5	KEMISKINAN	149
	POVERTY	149
4.5.1	Garis Kemiskinan dan Penduduk Miskin di Kota Dumai, 2015-2020. <i>Poverty Line and The Number of Poor People in Dumai Municipality, 2015-2020</i>	149
4.6.2	Rekap Data Terpadu Kesejahteraan Sosial (DTKS) Kota Dumai, 2020 <i>Recapitulation of Integrated Social Welfare Data in Dumai Municipality, 2020</i>	150
4.6	SOSIAL LAINNYA	152
	OTHER SOCIAL AFFAIRS	152
4.6.1	Jumlah Desa ¹ /Kelurahan yang Mengalami Bencana Alam ² Menurut Kecamatan di Kota Dumai , 2018-2020.....	152
	<i>Number of Villages¹ at Had Natural Disaster² by Sub District in Dumai Municipality, 2018-2020</i>	152
4.6.2	Banyaknya Kejadian Kebakaran dan Korban Jiwa Menurut Lokasi Kebakaran di Kota Dumai, 2020	154
	<i>The Number of Fires and Victims by Location of Fire in Dumai Municipality, 2020</i>	154
4.6.3	Banyaknya Kejadian Kebakaran Hutan dan Lahan Menurut Bulan di Kota Dumai, 2016-2020	155
	<i>The Number of Forest and Land Fires by Month in Dumai Municipality, 2016-2020</i>	155
4.6.4	Rincian Kejadian Kebakaran dan Non Darurat Kebakaran di Kota Dumai Menurut Bulan, 2020	156
	<i>Details of Fire and Non-Fire Emergency in Dumai Municipality by Month, 2020</i>	156
4.6.5	Jumlah Panti Sosial Menurut Kecamatan di Kota Dumai, 2020.....	159
	<i>The Number of Orphanages by Subdistrict in Dumai Municipality, 2020</i>	159
4.6.6	Jumlah Kegiatan Penertiban Umum Satuan Polisi Pamong Praja Kota Dumai, 2020.....	160

	<i>The Number of Public Ordering Activities by Civil Service Police Unit in Dumai Municipality, 2020</i>	160
4.6.7	Banyaknya Pemenuhan Komitmen terhadap Izin Lingkungan melalui Online Single Submission (OSS) di Kota Dumai, 2019-2020.....	163
	<i>The Number of Fulfilment of Commitments to Environmental Licence through Online Single Submission (OSS) in Dumai Municipality, 2019-2020</i>	163
5.1	TANAMAN PANGAN	173
	FOOD CROPS	173
5.1.1	Angka Tetap (ATAP) Produksi Padi dan Palawija (Padi Sawah) di Kota Dumai, 2015.....	173
	<i>Fixed Rate (FR) Production of Paddy and Secondary Crops (Paddy Rice) in Dumai Municipality, 2015</i>	173
5.1.2	Angka Tetap (ATAP) Produksi Padi dan Palawija (Jagung) di Kota Dumai, 2015.....	174
	<i>Fixed Rate (FR) Production of Paddy and Secondary Crops (Corn) in Dumai Municipality, 2015</i>	174
5.1.3	Angka Tetap (ATAP) Produksi Padi dan Palawija (Kedelai) di Kota Dumai, 2015.....	175
	<i>Fixed Rate (FR) Production of Paddy and Secondary Crops (Soybean) in Dumai Municipality, 2015</i>	175
5.1.4	Angka Tetap (ATAP) Produksi Padi dan Palawija (Kacang Tanah) di Kota Dumai, 2015.....	176
	<i>Fixed Rate (FR) Production of Paddy and Secondary Crops (Peanut) in Dumai Municipality, 2015</i>	176
5.1.5	Angka Tetap (ATAP) Produksi Padi dan Palawija (Kacang Hijau) di Kota Dumai, 2015.....	177
	<i>Fixed Rate (FR) Production of Paddy and Secondary Crops (Mungbean) in Dumai Municipality, 2015</i>	177
5.1.6	Angka Tetap (ATAP) Produksi Padi dan Palawija (Ubi Kayu) di Kota Dumai, 2015.....	178
	<i>Fixed Rate (FR) Production of Paddy and Secondary Crops (Cassava) in Dumai Municipality, 2015</i>	178
5.1.7	Angka Tetap (ATAP) Produksi Padi dan Palawija (Ubi Jalar) di Kota Dumai, 2015.....	179
	<i>Fixed Rate (FR) Production of Paddy and Secondary Crops (Sweet Potato) in Dumai Municipality, 2015</i>	179

5.2	HORTIKULTURA	180
	<i>HORTICULTURE.....</i>	<i>180</i>
5.2.1	Luas Panen Tanaman Sayuran Menurut Kecamatan dan Jenis Tanaman di Kota Dumai, 2019-2020 (ha)	180
	<i>Harvested Area of Vegetables by Sub District and Kind of Plant in Dumai Municipality, 2019-2020 (ha)</i>	<i>180</i>
5.2.2	Produksi Tanaman Sayuran Menurut Kecamatan dan Jenis Tanaman di Kota Dumai, 2019-2020 (kuintal).....	185
	<i>Production of Vegetables by Sub District and Kind of Plant in Dumai Municipality, 2019-2020 (quintal).....</i>	<i>185</i>
5.2.3	Luas Panen Tanaman Sayuran dan Buah–Buahan Semusim Menurut Jenis Tanaman di Kota Dumai, 2018-2020 (ha)	190
	<i>Harvested Area of Seasonal Vegetables and Fruits by Kind of Plant in Dumai Municipality, 2018-2020 (ha)</i>	<i>190</i>
5.2.4	Produksi Tanaman Sayuran dan Buah–Buahan Semusim Menurut Jenis Tanaman di Kota Dumai, 2018-2020 (kuintal)	192
	<i>Production of Seasonal Vegetables and Fruits by Kind of Plant in Dumai Municipality, 2018-2020 (quintal).....</i>	<i>192</i>
5.2.5	Luas Panen Tanaman Biofarmaka Menurut Kecamatan dan Jenis Tanaman di Kota Dumai, 2019-2020 (m ²)	194
	<i>Harvested Area of Medicinal Plants by Subdistrict and Kind of Plant in Dumai Municipality, 2019-2020 (m²)</i>	<i>194</i>
5.2.6	Produksi Tanaman Biofarmaka Menurut Kecamatan dan Jenis Tanaman di Kota Dumai, 2019-2020 (kg)	196
	<i>Production of Medicinal Plants by Subdistrict and Kind of Plant in Dumai Municipality, 2019-2020 (kg).....</i>	<i>196</i>
5.2.7	Luas Panen Tanaman Biofarmaka Menurut Jenis Tanaman di Kota Dumai, 2018-2020 (m ²)	198
	<i>Harvested Area of Medicinal Plants by Kind of Plant in Dumai Municipality, 2018-2020 (m²).....</i>	<i>198</i>
5.2.8	Produksi Tanaman Biofarmaka Menurut Jenis Tanaman di Kota Dumai, 2018-2020 (kg).....	199
	<i>Production of Medicinal Plants by Kind of Plant in Dumai Municipality, 2018-2020 (kg).....</i>	<i>199</i>
5.2.9	Produksi Buah-buahan Menurut Kecamatan dan Jenis Tanaman di Kota Dumai, 2019-2020 (kuintal).....	200
	<i>Production of Fruits by Subdistrict and Kind of Plant in Dumai Municipality, 2019-2020 (quintal).....</i>	<i>200</i>

5.2.10	Produksi Buah–Buahan dan Sayuran Tahunan Menurut Jenis Tanaman di Kota Dumai, 2018-2020 (kuintal).....	203
	<i>Production of Annual Fruits and Vegetables by Kind of Plant, in Dumai Municipality, 2018-2020 (quintal).....</i>	203
5.3	PERKEBUNAN.....	205
	ESTATE CROPS	205
5.3.1	Luas Areal Tanaman Perkebunan Menurut Kecamatan dan Jenis Tanaman di Kota Dumai, 2019-2020 (ha)	205
	<i>Planted Area of Estate Crops by Sub District and Type of Crops in Dumai Municipality, 2019-2020 (ha)</i>	205
5.3.2	Produksi Tanaman Perkebunan Menurut Kecamatan dan Jenis Tanaman di Kota Dumai, 2019-2020 (ton).....	207
	<i>Production of Estate Crops by Sub District and Type of Crops in Dumai Municipality, 2019-2020 (ton).....</i>	207
5.4	PETERNAKAN.....	209
	LIFESTOCK	209
5.4.1	Populasi Ternak Besar dan Kecil Menurut Kecamatan dan Jenis Ternak di Kota Dumai, 2020.....	209
	<i>Livestock Population by Subdistrict and Kind of Livestock in Dumai Municipality, 2020.....</i>	209
5.4.2	Jumlah Ternak Besar dan Kecil yang Dipotong Menurut Kecamatan dan Jenis Ternak di Kota Dumai, 2020	210
	<i>Livestock Slaughtered by Sub District and Kind of Livestock in Dumai Municipality, 2020.....</i>	210
5.4.3	Populasi Unggas Menurut Kecamatan dan Jenis Unggas di Kota Dumai, 2020	211
	<i>Poultry Population by Subdistrict and Kind of Poultry in Dumai Municipality, 2020.....</i>	211
5.4.4	Produksi Daging dan Telur Unggas Menurut Kecamatan dan Jenis Unggas di Kota Dumai, 2020	212
	<i>Production of Meat and Egg of Poultry by Subdistrict and Kind of Poultry in Dumai Municipality, 2020.....</i>	212
5.5	PERIKANAN	213
	FISHERY.....	213
5.5.1	Produksi dan Nilai Perikanan Kolam Menurut Jenis Ikan, 2020.....	213
	<i>Production and Value of Fresh Water Fisheries by Species, 2020.....</i>	213
5.5.2	Produksi dan Nilai Perikanan Laut Menurut Jenis Ikan, 2020.....	214

	<i>Production and Value of Marine Fisheries by Species, 2020</i>	214
5.5.3	Jumlah Perahu/Kapal Menurut Kecamatan dan Jenis Kapal di Kota Dumai, 2020..... <i>Number of Fishing Boats by Subdistrict and Type of Boat in Dumai Municipality, 2020</i>	215
5.5.4	Jumlah Rumah Tangga Perikanan Tangkap Laut Menurut Kecamatan di Kota Dumai, 2019-2020 <i>The Number of Marine Fishery Household by Subdistrict and Subsector in Dumai Municipality, 2019-2020</i>	216
5.5.5	Produksi Perikanan Tangkap Laut Menurut Kecamatan di Kota Dumai (ton), 2019-2020 <i>Marine Fishery Production by Subdistrict in Dumai Municipality (ton), 2019-2020</i>	217
5.5.6	Jumlah Rumah Tangga Perikanan Budidaya Menurut Kecamatan dan Jenis Budidaya di Kota Dumai, 2020 <i>The Number of Aquaculture Household by Subdistrict and Subsector in Dumai Municipality, 2020</i>	218
5.5.7	Produksi Perikanan Budidaya Menurut Kecamatan dan Jenis Budidaya di Kota Dumai (ton), 2020 <i>Aquaculture Production by Subdistrict and Subsector in Dumai Municipality (ton), 2020</i>	219
6.	PERTAMBANGAN DAN ENERGI/MINING AND ENERGY	221
6.1	ENERGI	225
	ENERGY	225
6.1.1	Daya Terpasang, Produksi, dan Distribusi Listrik PT. PLN (Persero) pada Cabang/Ranting PLN di Kota Dumai, 2016-2020 <i>Installed Capacity, Production, and Distribution of Electricity of State Electrical Company at Branch Level in Dumai Municipality, 2016-2020</i>	225
6.1.2	Banyaknya Penggunaan dan Distribusi Tenaga Listrik Menurut Jenis Pelanggan di Kota Dumai, 2020 <i>The Utilization and Distribution of Electricity by Kind of Customer, 2020</i>	226
6.2	AIR MINUM	227
	WATER SUPPLY	227
6.2.1	Jumlah Pelanggan dan Air yang Disalurkan Menurut Jenis Pelanggan di Kota Dumai, 2020..... <i>Number of Customer and Distributed Clean Water by Kind of Customers in</i>	227

	<i>Dumai Municipality, 2020</i>	227
7.	INDUSTRI MANUFAKTUR/MANUFACTURING INDUSTRY	229
7.1	HOTEL	235
	HOTEL	235
7.1.1	Jumlah Hotel dan Akomodasi Lainnya Menurut Klasifikasi di Kota Dumai, 2016-2020.....	235
	<i>The Number of Hotel and Other Accomodations by Classification in Dumai Municipality, 2016-2020</i>	235
7.1.2	Banyaknya Kamar dan Tempat Tidur Hotel Menurut Statusnya di Kota Dumai, 2020.....	236
	<i>The Number of Rooms and Beds of Hotel by Status and Subdistrict in Dumai Municipality, 2020</i>	236
7.2	PARIWISATA	237
	TOURISM	237
7.2.1	Banyaknya Kedatangan dan Keberangkatan Warga Negara Asing Melalui Kantor Imigrasi Dumai Setiap Bulannya, 2019-2020.....	237
	<i>The Number of Foreign Visitors in Dumai via Imigrasi Office of Dumai Each Month, 2019-2020</i>	237
7.2.2	Jumlah Kedatangan Warga Asing per Asal Regional di Kota Dumai, 2020	238
	<i>The Number of Foreign Arrivals per Regional Origin in Dumai Municipality, 2020</i>	238
7.2.3	Tempat-tempat Pariwisata Menurut Kecamatan Di Kota Dumai, 2020	242
	<i>Tourism Places by Subdistrict in Dumai Municipality, 2020</i>	242
7.	INDUSTRI MANUFAKTUR/MANUFACTURING INDUSTRY	245
8.1	TRANSPORTASI	253
	TRANSPORTATION	253
8.1.1	Panjang Jalan ¹ Menurut Tingkat Kewenangan Pemerintahan di Kota Dumai (km), 2018-2020	253
	<i>Length of Roads¹ by Level of Government Authority in Dumai Municipality (km), 2018-2020</i>	253
8.1.2	Panjang Jalan Menurut Jenis Permukaan Jalan di Kota Dumai (km), 2018-2020	254
	<i>Length of Roads by Type of Road Surface in Dumai Municipality (km), 2018-2020</i>	254

8.1.1	Banyaknya Kendaraan Bermotor Yang Terdaftar Menurut Jenisnya di Kota Dumai, 2016-2020	255
	<i>The Number of Registered Motor Vehicles by Type of Vehicle in Dumai Municipality, 2016-2020.....</i>	<i>255</i>
8.1.2	Banyaknya Surat Izin Mengemudi Yang Dikeluarkan oleh Polres Dumai Menurut Jenisnya, 2016-2020.....	256
	<i>The Number of Driver Licenses by Type of License in Dumai Municipality, 2016-2020</i>	<i>256</i>
8.1.3	Banyaknya Barang dan Penumpang Luar Negeri Melalui Pelabuhan Dumai Tahun 2020	257
	<i>Number of Loaded/Unloaded Cargo and The Arrival/Departure Passengers of Over Seas via Dumai Port, 2020.....</i>	<i>257</i>
8.1.4	Jumlah Pesawat dan Penumpang Yang Datang dan Berangkat Melalui Bandar Udara Pinang Kampai Tahun 2020	258
	<i>Number of Aircraft Traffics and Passengers Arrival and Departure Via Pinang Kampai Airport of Dumai, 2020.....</i>	<i>258</i>
8.1.5	Jumlah Barang dan Bagasi Yang Dibongkar dan Dimuat Melalui Bandar Udara Pinang Kampai (Kg) Tahun 2020	259
	<i>Number of Cargo and Bagages Loaded and Unloaded Via Pinang Kampai Air Port (Kg), 2020.....</i>	<i>259</i>
8.2	KOMUNIKASI.....	260
	COMMUNICATION	260
8.2.1	Jumlah Kantor Pos Pembantu Menurut Kecamatan di Kota Dumai, 2016-2020	260
	<i>The Number of Sub Post Office by Subdistrict in Dumai Municipality, 2016-2020.....</i>	<i>260</i>
8.2.2	Lalu Lintas Surat yang Diterima dan Dikirimkan Melalui Kantor Pos Dumai Setiap Bulannya, 2020	261
	<i>The Number of Mails Received and Sent by Dumai Post Office Monthly, 2020.....</i>	<i>261</i>
8.2.3	Jumlah Pengiriman dari dan keluar Negeri (EMS) yang Diterima dan Dikirim Melalui Kantor Pos Dumai, 2020.....	262
	<i>The Number of Express Mail Service (EMS) Received and Sent by Dumai Post Office, 2020.....</i>	<i>262</i>
9.1	PERDAGANGAN	269
	TRADE	269
9.1.1	Berat dan Nilai Ekspor Melalui Kota Dumai Menurut Komoditi 2020	269

	<i>Weight and Value of Export Through Dumai Municipality by Commodities, 2020</i>	269
9.1.2	Berat dan Nilai Impor Melalui Kota Dumai Menurut Komoditi 2020. <i>Weight and Value of Import Through Dumai Municipality by Commodities, 2020</i>	274
9.1.3	Ekspor dan Impor Melalui Kota Dumai Per Bulan Tahun 2020..... <i>Export and Import Through Dumai Municipality by Month, 2020</i>	281
9.1.4	Ekspor dan Impor Melalui Kota Dumai Menurut Negara Tujuan dan Asal Tahun 2020..... <i>Export and Import Through Dumai Municipality By Destination and Origin Country, 2020</i>	282
9.1.5	Realisasi Investasi dan Penyerapan Tenaga Kerja Perusahaan Penanaman Modal Asing (PMA) dan Penanaman Modal Dalam Negeri (PMDN) di Kota Dumai, 2016-2020 <i>Actual Investment and Employment Absorbtion of Foreign Investment Corporation and Domestic Investment Corporation in Dumai Municipality, 2016-2020</i>	285
9.1.7	Penerimaan dan Penyaluran Beras Melalui Perum Bulog Subdivre Dumai Dirinci per Bulan (kg), 2020 <i>Receipt and Distribution of Dumai of Rice of in Logistic Shore of Dumai Monthly (kg), 2020</i>	287
9.1.8	Jumlah Koperasi Aktif Menurut Kecamatan di Kota Dumai, 2017-2020 <i>The Number of Active Cooperatives by Subdistrict in Dumai Municipality, 2017-2020</i>	288
9.1.8	Jumlah Koperasi Menurut Jenis Koperasi dan Kecamatan di Kota Dumai, 2020 <i>The Number of Cooperatives by Type of Cooperative and Subdistrict in Dumai Municipality, 2020</i>	289
9.1.9	Rekapitulasi Koperasi Kota Dumai Menurut Kecamatan, 2020 <i>Recapitulation of Cooperatives by Subdistrict in Dumai Municipality, 2020</i>	291
9.1.10	Jumlah Koperasi Menurut Kelompok Usaha yang Dikelola di Kota Dumai, 2020 <i>The Number of Cooperatives by Managed Business Group in Dumai Municipality, 2020</i>	293
10.1	HARGA-HARGA	299
	PRICES	299

10.1.1	Tingkat Inflasi Bulanan Kota Dumai, 2016-2020	299
	<i>Inflation Rate by Monthly of Dumai Municipality, 2016-2020</i>	<i>299</i>
10.1.2	Tingkat Inflasi di Kota Dumai menurut Kelompok Pengeluaran (Tahun Dasar 2018=100), 2020 (%).....	300
	<i>Inflation Rate in Dumai by Expenditure Group (Base Year 2018=100), 2020 (%).....</i>	<i>300</i>
10.1.3	Perkembangan Indeks Harga Konsumen di Kota Dumai Menurut Kelompok Pengeluaran (Tahun Dasar 2018=100), 2020 (%).....	303
	<i>Consumer Price Indexes in Dumai by Expenditure Group (Base Year 2018=100), 2020 (%)</i>	<i>303</i>
10.1.4	Harga Rata-Rata Beberapa Komoditas Bahan Pokok di Pasar Kota Dumai menurut Jenis Barang, 2020	306
	<i>Average Retail Price of Essential Commodities in Dumai Municipality by Kind of Goods, 2020.....</i>	<i>306</i>
10.1.5	Perkembangan Harga Eceran Beberapa Komoditas Bahan Bangunan di Kota Dumai menurut Jenis Barang, 2020.....	309
	<i>Trend of Retail Price of Construction Material in Dumai Municipality by kind of Goods, 2020</i>	<i>309</i>
11.1	PRODUK DOMESTIK REGIONAL BRUTO MENURUT LAPANGAN USAHA	317
	GROSS REGIONAL DOMESTIC PRODUCT BY INDUSTRY	317
11.1.1	Produk Domestik Regional Bruto Atas Dasar Harga Berlaku Menurut Lapangan Usaha di Kota Dumai (miliar rupiah), 2016-2020	317
	<i>Gross Regional Domestic Product at Current Market Prices by Industry in Dumai Municipality (billion rupiahs), 2016-2020</i>	<i>317</i>
11.1.2	Produk Domestik Regional Bruto Atas Dasar Harga Konstan 2010 Menurut Lapangan Usaha di Kota Dumai (miliar rupiah), 2016-2020	319
	<i>Gross Regional Domestic Product at 2010 Constant Market Prices by Industry in Dumai Municipality (billion rupiahs), 2016-2020.....</i>	<i>319</i>
11.1.3	Distribusi Persentase Produk Domestik Regional Bruto Atas Dasar Harga Berlaku Menurut Lapangan Usaha di Kota Dumai (persen), 2016-2020	321
	<i>Percentage Distribution of Gross Regional Domestic Product at Current Market Prices by Industry in Kota Dumai (percent), 2016-2020.....</i>	<i>321</i>

11.1.4	Laju Pertumbuhan Produk Domestik Regional Bruto Atas Dasar Harga Konstan 2010 Menurut Lapangan Usaha di Kota Dumai (persen), 2016-2020	323
	<i>Growth Rate of Gross Regional Domestic Product at 2010 Constant Market Prices by Industry in Dumai Municipality (percent), 2016-2020</i>	323
11.1.5	Indeks Harga Implisit Produk Domestik Regional Bruto Menurut Lapangan Usaha di Kota Dumai (2010=100), 2016-2020	325
	<i>Implicit Price Index of Gross Regional Domestic Product by Industry in Dumai Municipality (2010=100), 2016-2020</i>	325
11.1.6	Laju Implisit Produk Domestik Regional Bruto Menurut Lapangan Usaha di Kota Dumai (persen), 2016-2020	327
	<i>Implicit Growth Rate of Gross Regional Domestic Product by Industry in Dumai Municipality (percent), 2016-2020</i>	327
11.2	PRODUK DOMESTIK REGIONAL BRUTO MENURUT PENGELUARAN	329
	GROSS REGIONAL DOMESTIC PRODUCT BY EXPENDITURE	329
11.2.1	Produk Domestik Regional Bruto Atas Dasar Harga Berlaku Menurut Pengeluaran di Kota Dumai (miliar rupiah), 2015-2019	329
	<i>Gross Regional Domestic Product at Current Prices by Expenditure in Dumai Municipality (billion rupiahs), 2015-2019</i>	329
11.2.2	Produk Domestik Regional Bruto Atas Dasar Harga Konstan Menurut Pengeluaran di Kota Dumai (miliar rupiah), 2015-2019	330
	<i>Gross Regional Domestic Product at Constant Prices by Expenditure in Dumai Municipality (billion rupiahs), 2015-2019</i>	330
11.2.3	Distribusi Produk Domestik Regional Bruto Atas Dasar Harga Berlaku Menurut Pengeluaran di Kota Dumai (persen), 2015-2019	331
	<i>Percentage Distribution of Gross Regional Domestic Product at Current Prices by Expenditure in Dumai Municipality (persen), 2015-2019</i>	331
11.2.4	Laju Pertumbuhan Produk Domestik Regional Bruto Atas Dasar Harga Konstan Menurut Pengeluaran di Kota Dumai (persen), 2015-2019 .	332
	<i>Growth Rate of Gross Regional Domestic Product at Constant Prices by Expenditure in Dumai Municipality (percent), 2015-2019</i>	332
11.2.5	Laju Indeks Harga Implisit Produk Domestik Regional Bruto Menurut	

	Pengeluaran di Kota Dumai (persen), 2015-2019	333
	<i>Growth Rate of Implicit Price Index of Gross Regional Domestic Product by Expenditure in Dumai Municipality (percent), 2015-2019.....</i>	<i>333</i>
12.1	PERBANDINGAN ANTAR KABUPATEN/KOTA.....	340
	REGENCY/MUNICIPAL COMPARISON.....	340
12.1.1	Jumlah Penduduk Menurut Kabupaten/Kota di Provinsi Riau (jiwa), 2016-2020	340
	<i>Population by Regency/Municipality in Riau Province (people), 2016-2020</i>	<i>340</i>
12.1.2	Laju Pertumbuhan Produk Domestik Regional Bruto Atas Dasar Harga Konstan 2010 Menurut Kabupaten/Kota di Provinsi Riau (persen), 2016-2020	341
	<i>Rate of Growth of Regional Domestic Products at Constant 2010 Prices by Regency/Municipality in Riau Province (percent), 2016-2020</i>	<i>341</i>
12.1.3	Jumlah Penduduk Miskin Menurut Kabupaten/Kota Se-Provinsi Riau Tahun 2016-2020 (ribu jiwa)	342
	<i>Number of Poor People by Regency/Municipality in Riau Province, 2016-2020 (thousand people).....</i>	<i>342</i>
12.1.4	Persentase Penduduk Miskin Menurut Kabupaten/Kota Se-Provinsi Riau Tahun 2016-2020 (ribu jiwa)	343
	<i>Percentage of Poor People by Regency/Municipality in Riau Province, 2016-2020 (thousand people).....</i>	<i>343</i>
12.1.5	Indeks Pembangunan Manusia (IPM) Menurut Kabupaten/Kota di Provinsi Riau, 2019-2020	344
	<i>Human Development Index (HDI) by Regency/Municipality in Riau Province, 2019-2020</i>	<i>344</i>
12.1.6	Tingkat Pengangguran Terbuka (TPT) Menurut Kabupaten/Kota Se-Provinsi Riau Tahun 2016-2020 (persen)	345
	<i>Unemployment Rate by Regency/Municipality in Riau Province, 2016-2020 (percent)</i>	<i>345</i>

DAFTAR GAMBAR/LIST OF FIGURES

	Halaman <i>Page</i>
1.1 Luas Daerah menurut Kecamatan (%), 2020.....	6
<i>Area of Subdistrict (%), 2020</i>	<i>6</i>
3.1 Piramida Penduduk Kota Dumai, 2020	53
<i>The Population Pyramid of Dumai Municipality, 2020.....</i>	<i>53</i>

<https://dumaikota.bps.go.id>

PENJELASAN UMUM/EXPLANATORY NOTES

Tanda-tanda, satuan-satuan, dan lain-lainnya yang digunakan dalam publikasi ini adalah sebagai berikut:

Symbols, measurement units, and acronyms which are used in this publication, are as follows:

1. TANDA-TANDA/SYMBOLS

Data tidak tersedia/Data not available	: ...
Tidak ada atau nol /Null or zero	: -
Data dapat diabaikan/Data negligible	: 0
Tanda decimal/Decimal point	: ,
Data tidak dapat ditampilkan/Not applicable	: NA
Angka estimasi/Estimated figures	: e
Angka diperbaiki/Revised figures	: r
Angka sementara/Preliminary figures	: x
Angka sangat sementara/Very preliminary figures	: xx
Angka sangat sangat sementara/Very very preliminary figures	: xxx

2. SATUAN/UNITS

barel/barrel	: 158,99 liter/litres = 1/6,2898 m ³
hektar (ha)/hectare (ha)	: 10 000 m ²
kilometer (km)/kilometres (km)	: 1 000 meter/meters (m)
knot/knot	: 1,8523 km/jam (km/hour)
kuintal/quintal	: 100 kg
KWh	: 1 000 Watt hour
MWh	: 1 000 KWh
liter (untuk beras)/litre (for rice)	: 0,80 kg
MMSCF	: 1/35,3 m ³
metrik ton (m.ton)/metric ton (m. ton)	: 0,98421 long ton = 1 000 kg
ons/ounce	: 28,31 gram/grams
ton	: 1 000 kg

Satuan lain: buah, dus, butir, helai/lembar, kaleng, batang, pulsa, ton kilometer (ton-km), jam, menit, persen (%).

Other units: unit, pack, pieces, sheet, tin, pulse, ton-kilometres(ton-km), hour, minute, percent (%).

Perbedaan angka di belakang koma disebabkan oleh pembulatan angka.

The difference in decimal numbers is caused by rounding.

<https://dumaikota.bps.go.id>

DAFTAR SINGKATAN/ LIST OF ABBREVIATIONS

SI	: Stasiun Iklim
SIMPK	: Stasiun Meteorologi Pertanian Khusus
t.t	: Tempat tidur
BCG	: Bacillus Calmette Guerin
DPT	: Difteri, Pertusis, Tetanus
TT	: Tetanus Toxoid
IOT	: Industri Obat Tradisional/ <i>Traditional Medicine Industry</i>
IKOT	: Industri Kecil Obat Tradisional/ <i>Traditional Medicine Small</i>
Alkes	: Alat kesehatan/ <i>Health Kits</i>
PKRT	: Perbekalan Kesehatan Rumah tangga/ <i>Household Health Logistics</i>
Kompl	: Komplemen/ <i>Complement</i>
IRTP	: Industri Pangan Produksi Rumah Tangga/ <i>Foods Home Industry</i>
PBF	: Pedagang Besar Farmasi/ <i>Pharmacy Whole-seller</i>
GFK	: Gudang Farmasi Kab/Kota/Regency/ <i>Municipality Pharmacy Warehouse</i>
RB	: Rumah Bersalin/ <i>Delivery House</i>
Pustu	: Puskesmas pembantu/ <i>Auxiliary Public Health Center</i>
BP	: Balai Pengobatan/ <i>Polyclinic</i>
TPS	: Tempat Pembuangan Sementara / <i>landfill</i>
Jamkesmas	: Jaminan kesehatan masyarakat miskin/ <i>Poor public health insurance</i>
PJKMU	: Program Jaminan Kesehatan Masyarakat Umum
SIUP	: Surat Ijin Usaha Perdagangan/ <i>Trading Permission Letter</i>
TDP	: Tanda Daftar Perusahaan/ <i>Company Registration Identity</i>
API	: Angka Pengenal Importir/ <i>Importer's Identity Number</i>

Statistik Kunci, 2017–2019 Key Statistics, 2017–2019

Rincian/Description	Satuan/Unit	2017	2018	2019
(1)	(2)	(5)	(6)	(7)
SOSIAL/SOCIAL				
Penduduk ¹ /Population ¹	ribu/thousand	297,6	303,3	308,8
Laju Pertumbuhan Penduduk ¹ /Population Growth ¹	%	1,96	2,74	2,15
Angka Harapan Hidup ^{1-e} /Life Expectancy Rate ¹	tahun/years	70,37	70,55	70,82
Tingkat Partisipasi Angkatan Kerja -TPAK ² Labour Force Participation Rate-LFPR ²	%	65,53 ³	64,17 ³	69,28 ³
Tingkat Pengangguran Terbuka-TPT ² Unemployment Rate-UR ²	%	8,94 ⁴	6,04 ⁴	6,47 ⁴
Penduduk Miskin ⁵ /Poor People ⁴	ribu/thousand	13,53	11,19	10,95
Persentase Penduduk Miskin ⁴ Percentage of Poor People ⁴	%	4,57	3,71	3,56
Indeks Pembangunan Manusia-IPM ⁵ Human Development Index ⁵	–	73,46	74,06	74,64
EKONOMI/ECONOMIC				
Produk Domestik Regional Bruto (PDRB) Harga Berlaku ⁶ Gross Regional Domestic Product (GRDP) at Current Price ⁶	triliun rupiah trillion rupiahs	30,343	33,093 ^x	36,192 ^{xx}
Laju Pertumbuhan Ekonomi ⁸ /Economic Growth ⁷	%	4,46	5,35 ^x	5,61 ^{xx}
Ekspor/Export	miliar/billion US\$	12,9	12,5	8,9
Impor/Import	miliar/billion US\$	0,5	0,6	0,4
Realisasi Penanaman Modal Dalam Negeri-PMDN Realization of Domestic Investment	triliun rupiah trillion rupiahs	2,0	0,4	2,2
Realisasi Penanaman Modal Asing-PMA Realization of Foreign Investment	miliar/billion US\$	0,1	0,1	3,7

- Catatan/Notes: ¹ Data 2006–2009: berdasarkan hasil SUPAS 2005; mulai 2010: Hasil proyeksi penduduk Indonesia 2010–2035 (pertengahan tahun/Juni)/*Data in 2006–2009: based on SUPAS 2005; since 2010: The result of Indonesia population projection 2010–2035 (mid year/June)*
- ² Kondisi Agustus/*Condition at August*
- ³ Menggunakan penimbang hasil proyeksi penduduk tahun 2010–2035/*Weighted by the 2010–2035 population projection*
- ⁴ Kondisi Maret/*Condition at March*
- ⁵ Sejak tahun 2010, IPM dihitung dengan metode baru. Komponen IPM metode baru adalah angka harapan hidup saat lahir, harapan lama sekolah, rata-rata lama sekolah, dan pengeluaran per kapita/*Since 2010, HDI was calculated using new method. New HDI component are life expectancy at birth, expected years of schooling, means years of schooling, and expenditure per capita*
- ⁶ Mulai tahun 2010 mengadopsi *System of National Account 2008 (SNA 2008)*/*Since 2010 is in line with System of National Account 2008 (SNA 2008)*
- ⁷ Sebelum 2011 menggunakan tahun dasar 2000 (2000=100), mulai 2011 menggunakan tahun dasar 2010 (2010=100)/*Before 2011 using 2000 base year (2000=100), since 2011 using 2010 base year (2010=100)*
- ⁸ Mulai 2010 proyeksi penduduk berdasarkan hasil SP2010/*Since 2010 population projection based on SP2010*
- ⁹ IHK 82 kota (2012 = 100)/*CPI 82 cities (2012 = 100)*
- ¹⁰ Mulai 2010: menggunakan SBI 9 bulan/*Since 2010: using SBI 9 month*

#1

Geografi dan Iklim *Geography and Climate*

- Infografis Kota Dumai
[Dumai Municipality Infographic]
- Kota Dumai dalam Angka 2021
[Dumai Municipality in Figures 2021]

KOTA DUMAI TAHUN 2020

Suhu Rata-rata
(Average Temperature) 21°C–36°C

Curah Hujan Terbanyak
terjadi di
Bulan November 2020

(Highest Rainfall occurred in November 2020)

347 mm³



Luas Wilayah Kecamatan
Dumai Kota adalah 13 km²
dan menjadi Kecamatan
Terkecil di Kota Dumai

975,38 km²
(56,47%)

Luas Wilayah
Kecamatan Sungai
Sembilan melebihi
1/2 Luas Wilayah
Kota Dumai

*(Sungai Sembilan Subdistrict's
Area exceeds 1/2 Dumai
Municipality's Area)*

*(The area of Dumai Kota
Subdistrict is 13 km².
Dumai Kota Subdistrict
is the smallest Subdistrict
in Dumai Municipality)*



PENJELASAN TEKNIS

1. **Letak Geografis** adalah letak suatu wilayah atau negara sesuai dengan kenyataannya di permukaan bumi dan didasarkan pada keadaan alam di sekitarnya.
2. **Curah Hujan (mm)** adalah ketinggian air hujan yang terkumpul dalam penakar hujan pada tempat yang datar, tidak menyerap, tidak meresap dan tidak mengalir. Unsur hujan 1 mm artinya dalam luasan 1 meter persegi pada tempat yang datar tertampung air hujan setinggi 1 mm atau tertampung air hujan sebanyak 1 liter.
3. **Suhu Udara** adalah ukuran energi kinetik rata-rata dari pergerakan molekul-molekul. Suhu suatu benda ialah keadaan yang menentukan kemampuan benda tersebut, untuk memindahkan panas ke benda-benda lain atau menerima panas dari benda-benda lain tersebut. Dalam sistem dua benda, benda yang kehilangan panas dikatakan benda yang bersuhu lebih tinggi.
4. **Kelembaban Udara/Legas Udara** adalah jumlah kandungan uap air yang ada dalam udara. Kandungan uap air di udara berubah-ubah bergantung pada suhu dimana makin tinggi suhu maka makin banyak pula kandungan uap airnya.

TECHNICAL NOTES

1. **Geographical location** is the location of a region or country in accordance with reality on the surface of the earth and based on the surrounding natural conditions.
2. **Rainfall (mm)** is the height of rainwater collected in pluviometer which is on the flat place, not absorbing, not pervasive and not flowing. One millimeter of rainy element means there is one millimeter height of rainwater (equal to one litre) in one square meter of flat rainwater storage.
3. **The Air Temperature** is the measure of average kinetic energy of molecule movements. Temperature of an object is a state that determines its ability to move a heat to another object or to receive a heat from another object. In a system of two object, one object that releases its heat is called an object which has higher temperature.
4. **Humidity Air / Air Legas** is the amount of moisture content in the air. The moisture content in the air varies depending on the temperatures, the higher the temperature of the air, the more and more moisture content.

ULASAN

Kota Dumai terletak pada posisi antara 1°23'00" - 1°24'23" Lintang Utara dan 101°23'37" - 101°28'13" Bujur Timur. Kota Dumai mempunyai luas 1,727.38 Km² dengan batas-batas wilayah sebagai berikut:

1. Sebelah Utara berbatasan dengan Selat Rupa.
2. Sebelah Timur berbatasan dengan Kecamatan Bandar Laksamana Kabupaten Bengkalis.
3. Sebelah Selatan berbatasan dengan Kecamatan Bathin Solapan Kabupaten Bengkalis.
4. Sebelah Barat berbatasan dengan Kecamatan Tanah Putih, Kecamatan Tanah Putih Tanjung Melawan, Kecamatan Rimba Melintang, Kecamatan Batu Hampar, Kecamatan Bangko, dan Kecamatan Sinaboi Kabupaten Rokan Hilir.

Kota Dumai berada dalam satu hamparan dengan luas wilayah 1.727,38 km². Kecamatan terluas adalah Kecamatan Sungai Sembilan dan Kecamatan dengan jarak ke ibukota Kabupaten terjauh adalah Kecamatan Medang Kampai. Sebagian wilayah Kota Dumai terdiri dari dataran rendah di bagian Utara dan sebagian dataran tinggi di bagian Selatan.

Di wilayah Kota Dumai terdapat 53 buah sungai yang dapat dilayari oleh kapal pompong, sampan, dan perahu sampai jauh ke daerah hulu sungai. Sungai Buluala, Sungai Senepis, dan

DESCRIPTION

Dumai Municipality lies between 1°23'00" - 1°24'23" North Latitude and 101°23'37" - 101°28'13" East Longitude. Dumai Municipality area is about 1,727.38 Km² which boundaries are follows:

1. *The north boundary is Rupa Strait.*
2. *The east boundary is Bandar Laksamana Subdistrict, Bengkalis Regency.*
3. *The south boundary is Bathin Solapan, Bengkalis Regency.*
4. *The west boundary is Tanah Putih, Tanah Putih Tanjung Melawan, Rimba Melintang, Batu Hampar, Bangko and Sinaboi Subdistrict, Rokan Hilir Regency.*

Dumai Municipality is located in one island with total area 1.727,38 sq.km. The largest area subdistrict is Sungai Sembilan and Subdistrict with the farthest distance to the Capital of Regency/Municipality is Medang Kampai. Mostly, Dumai Municipality consists of lowland plain in North and upland plain in South.

Dumai Municipality has 53 rivers which can be accrossed by pompong, rowing boat until to upper course of river. Buluala River, Senepis, and Mesjid River are the three longest rivers.

Sungai Mesjid merupakan tiga sungai yang terpanjang.

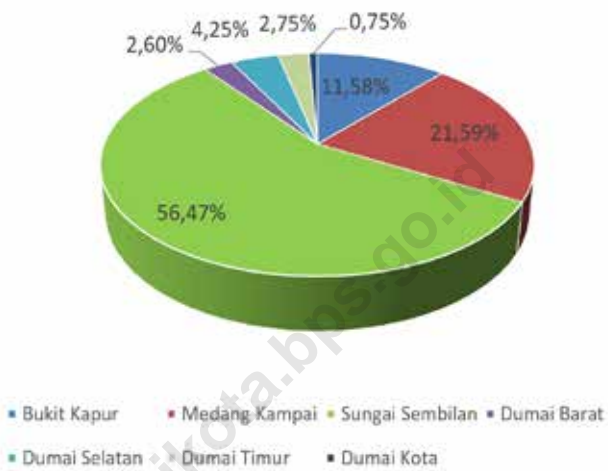
Kota Dumai beriklim tropis dengan suhu udara pada tahun 2020 berkisar antara $21,4^{\circ}\text{C}$ - $36,4^{\circ}\text{C}$ dan terdapat dua musim yaitu musim hujan dan musim kemarau.

Curah hujan terbanyak di Kota Dumai selama tahun 2020 terjadi pada bulan November yaitu $366,8\text{ mm}^3$, sedangkan yang terkecil terjadi pada bulan Maret yaitu $69,1\text{ mm}^3$. Sementara itu jumlah hari hujan terbanyak terjadi pada bulan September dan November sebanyak 25 hari dan terkecil pada bulan Maret yaitu sebanyak 11 hari.

Dumai Municipality had tropic climate with 21.4°C – 36.4°C temperature in 2020 and it had two seasons, rain season and dry monsoon.

The highest precipitation in Dumai Municipality during 2020 was in November, whereas the lowest was in February, they are 366.8 mm^3 and 69.1 mm^3 respectively. The number of rainy days in September and November was 25 days and it was the highest in 2020, while the lowest was 11 days in March.

Gambar 1.1 Luas Daerah menurut Kecamatan (%), 2020
Figures 1.1 Area of Subdistrict (%), 2020



1.1 KEADAAN GEOGRAFI GEOGRAPHY CONDITION

Tabel 1.1.1 **Luas Daerah dan Jumlah Pulau Menurut Kecamatan di Kota Dumai, 2020**
Table 1.1.1 **Total Area and Number of Islands by Subdistrict in Dumai Municipality, 2020**

Kecamatan Subdistrict	Ibukota Kecamatan Capital of Subdistrict	Luas Total Area (km ² /sq.km)	Persentase terhadap Luas Kabupaten/Kota Percentage to Regency/ Municipality Area	Jumlah Pulau Number of Islands
(1)	(2)	(3)	(4)	(5)
1 Bukit Kapur	Bukit Nenas	200,00	11,58	-
2 Medang Kampai	Teluk Makmur	373,00	21,59	-
3 Sungai Sembilan	Lubuk Gaung	975,38	56,47	-
4 Dumai Barat	Purnama	44,98	2,60	-
5 Dumai Selatan	Bukit Datuk	73,50	4,26	-
6 Dumai Timur	Teluk Binjai	47,52	2,75	-
7 Dumai Kota	Laksamana	13,00	0,75	-
Kota Dumai Dumai Municipality		1 727,38	100,00	-

Sumber/Source: Sekretariat Daerah Kota Dumai/Regional Secretariat of Dumai Municipality

Tabel
Table 1.1.2**Tinggi Wilayah dan Jarak ke Ibukota Kabupaten/Kota Menurut Kecamatan di Kota Dumai, 2020**
Altitude and Distance to the Capital of Regency/ Municipality by Subdistrict in Dumai Municipality, 2020

Kecamatan Subdistrict		Tinggi Wilayah (mdpl) Altitude (m a.s.l)	Jarak ke Ibukota Kabupaten/ Kota Distance to the Capital of Regency/ Municipality
(1)		(6)	(7)
1	Bukit Kapur	25 - 50	5,40
2	Medang Kampai	0 - 25	17,64
3	Sungai Sembilan	0 - 25	16,43
4	Dumai Barat	0 - 25	9,83
5	Dumai Selatan	0 - 25	6,71
6	Dumai Timur	0 - 25	10,32
7	Dumai Kota	0 - 25	9,85
Kota Dumai Dumai Municipality		0-50	

Sumber/Source: Sekretariat Daerah Kota Dumai dan BPS Kota Dumai/Regional Secretariat of Dumai Municipality and BPS-Statistics of Dumai Municipality

Tabel
Table 1.1.3

Keadaan Geografis Kota Dumai Tahun 2020
Geographical Conditions of Dumai Municipality, 2020

Kecamatan Subdistrict		Keterangan Description
(1)	(2)	
1	Letak/ Position	: 1°23'00" - 1°24'23" LU 101°23'37" - 101°28'13" BT
2	Luas Wilayah/ Area	: 1 727,38 Km ²
3	Batas Daerah/ Boundaries	: - Utara/North : Selat Rupas - Timur/East : Kec. Bandar Laksamana Kab. Bengkalis - Selatan/South: Kec. Bathin Solapan Kab. Bengkalis - Barat/West : Kec. Tanah Putih, Kec. Tanah Putih Tanjung Melawan, Kec. Rimba Melintang, Kec. Batu Hampar, Kec. Bangko, dan Kec. Sinaboi Kab. Rokan Hilir
4	Suhu Rata-rata/ Average Temperature	: 21,4 ^o C - 36,4 ^o C
5	Jumlah Sungai/ Number of Rivers	: 53
6	Jumlah Kecamatan/ Number of District	: 7
7	Jumlah Kelurahan/ Number of Village	: 33

Sumber/Source: Sekretariat Daerah Kota Duma/Regional Secretariat of Dumai Municipality

Tabel 1.1.4 **Sungai - Sungai yang Mengalir Menurut Kecamatan di Kota Dumai, 2020**
The Rivers Flow Along Sideby Subdistrict in Dumai Municipality, 2020

Kecamatan Subdistrict		Nama Sungai Name of River
(1)	(2)	
1 Bukit Kapur	: Sungai Besilang	
2 Medang Kampai	: Sungai Puak Sungai Kemeli Kecil Sungai Pelintung Sungai Kemeli Sungai Beruang	Sungai Selinsing Sungai Guntung Sungai Mundam Sungai Teluk Makmur
3 Sungai Sembilan	: Sungai Nyirih Sungai Siput Sungai Bunian Sungai Sepit Sungai Perepat Sungai Parit Sungai Sepi Sungai Tiram Sungai Pauh Sungai Bakau Tua Sungai Teluk Dalam Sungai Teluk Kijuk Sungai Tengar Besar Sungai Tengar Kecil Sungai Tawar Kecil Sungai Sempit Besar Sungai Sempit Kecil Sungai Tembanan Sungai Tianjung Sungai Santahulu Sungai Penempul Sungai Genjot	Sungai Genjot Kecil Sungai Buluhala Sungai Teras Sungai Penyengat Sungai Ilir Sungai Danau Sungai Hulu Sungai Sembilan Sungai Mampu Sungai Mampu Kecil Sungai Nerbit Besar Sungai Nerbit Kecil Sungai Paul Sungai Mesjid Sungai Banain Sungai Saliyo Sungai Bulu Ala Sungai Tambunan Sungai Teritib Sungai Selat Mati Sungai Lubuk Gaung

Lanjutan Tabel/*Continued Table* 1.1.4

Kecamatan <i>Subdistrict</i>		Nama Sungai <i>Name of River</i>
(1)	(2)	
4	Dumai Barat	: Sungai Mesjid
5	Dumai Selatan	: Sungai Mesjid
6	Dumai Timur	: Sungai Dumai
7	Dumai Kota	: Sungai Dumai

Sumber/*Source*: Dinas Pekerjaan Umum Dan Penataan Ruang Kota Dumai/*Public Works Service and Spatial Planning of Dumai Municipality*

1.2 IKLIM CLIMATE

Tabel 1.2.1 **Pengamatan Unsur Iklim di Stasiun Badan Meteorologi, Klimatologi, dan Geofisika Menurut Bulan di Kota Dumai, 2020**
Observation of Climate Elements at the Meteorology, Climatology and Geophysics Agency Station by Month in Dumai Municipality, 2020

Bulan/Month	Suhu Udara Temperature (°C)			Kelembaban Udara Humidity (%)		
	Maks Max	Min Min	Rata-rata Average	Maks Max	Min Min	Rata-rata Average
(1)	(2)	(3)	(4)	(5)	(6)	(7)
Januari/January	34,8	22,8	27,4	98	49	81
Februari/February	35,1	21,4	27,5	99	45	78
Maret/March	36,4	22,2	27,8	98	45	80
April/April	35,7	22,5	26,6	97	50	84
Mei/May	35,6	23,0	27,8	98	55	85
Juni/June	34,5	22,4	27,1	100	54	85
Juli/July	33,8	22,7	26,8	99	50	84
Agustus/August	35,0	22,8	27,8	99	44	80
September/September	34,6	22,0	26,3	100	54	87
Oktober/October	35,9	22,0	27,2	99	43	81
November/November	34,6	22,6	26,7	100	52	86
Desember/December	34,6	22,4	26,3	100	57	88

Lanjutan Tabel/*Continued Table 1.2.1*

Bulan/Month	Angin/Wind		Tekanan Udara Atmospheric Pressure (mb)
	Arah Angin Terbanyak Wind Direction	Kecepatan Angin Wind Velocity (knot)	
(1)	(8)	(9)	(10)
Januari/January	Timur/E	8	1010,5
Februari/February	Timur/E	8	1010,5
Maret/March	Timur/E	7	1011,7
April/April	Variabel/VRB	7	1008,7
Mei/May	Variabel/VRB	5	1007,5
Juni/June	Selatan/S	7	1009,0
Juli/July	Selatan/S	6	1008,0
Agustus/August	Selatan/S	7	1008,5
September/September	Selatan/S	7	1009,6
Oktober/October	Barat Daya/SW	6	1007,9
November/November	Timur Laut/NE	6	1009,4
Desember/December	Barat Laut/NW	6	1009,0

Lanjutan Tabel/*Continued Table 1.2.1*

Bulan/Month	Curah Hujan Precipitation (mm3)	Hari Hujan Rainy Days
(1)	(11)	(12)
Januari/January	78,4	13
Februari/February	74,7	13
Maret/March	69,1	11
April/April	240,5	20
Mei/May	304,1	19
Juni/June	178,5	15
Juli/July	268,0	16
Agustus/August	213,4	15
September/September	350,4	25
Oktober/October	153,5	13
November/November	366,8	25
Desember/December	209,9	21

Sumber/Source: Badan Meteorologi, Klimatologi, dan Geofisika / *Meteorology, Climatology, and Geophysics Agency*

#2

Pemerintahan Government

- Infografis Kota Dumai
[Dumai Municipality Infographic]
- Kota Dumai dalam Angka 2021
[Dumai Municipality in Figures 2021]



Pada tahun 2020,
Kota Dumai terdiri atas
7 Kecamatan,
33 Kelurahan, dan
536 Rukun Tetangga (RT)

*(Dumai Municipality consists of
7 Subdistricts,
33 Villages, and
536 Rukun Tetangga (RT) in 2020)*

Tahun 2020,
Realisasi Pendapatan
Pemerintah Kota Dumai
mencapai 1.357 Triliun
Rupiah dan Realisasi
Belanja Pemerintah
Kota Dumai mencapai
1.338 Triliun Rupiah

*(In 2020, Actual Revenues of
Dumai Municipality Government were
1.357 trillion rupiahs and
Actual Expenditures of Dumai
Municipality Government were
1.338 trillion rupiahs)*



1.331
orang
(people)

2.615
orang
(people)

Jumlah Pegawai Negeri
Sipil di Wilayah
Pemerintahan Kota Dumai
pada Tahun 2020
mencapai 3.946 orang

*(Number of Civil Servants under
Regional Government of Dumai
Municipality in 2020
were 3,946 people)*



PENJELASAN TEKNIS**TECHNICAL NOTES**

1. **Anggota Dewan Perwakilan Rakyat Daerah (DPRD)** dipilih melalui pemilihan umum (pemilu) dan dilantik dalam masa jabatan lima tahun. Berdasarkan Undang-Undang Republik Indonesia No. 5 Tahun 2014 Pegawai Aparatur Sipil Negara yang selanjutnya disebut Pegawai ASN adalah pegawai negeri sipil dan pegawai pemerintah dengan perjanjian kerja yang diangkat oleh pejabat pembina kepegawaian dan diserahi tugas dalam suatu jabatan pemerintah atau diserahi tugas negara dan digaji berdasarkan peraturan perundang-undangan.
 2. **Pegawai Negeri Sipil** yang selanjutnya disingkat PNS adalah warga negara Indonesia yang memenuhi syarat tertentu dan diangkat sebagai Pegawai ASN secara tetap oleh pejabat Pembina kepegawaian untuk menduduki jabatan pemerintahan.
 3. **Pendapatan Asli Daerah (PAD)** adalah pendapatan yang diperoleh daerah yang dipungut berdasarkan peraturan daerah sesuai dengan peraturan perundang-undangan, guna keperluan daerah yang bersangkutan dalam membiayai kegiatannya.
 4. **Dana Perimbangan** adalah dana yang bersumber dari pendapatan APBN yang dialokasikan kepada
1. **Members of The Regional House of Representatives** are chosen through local general election and have a five year term. Based on laws of Republic Indonesia Number 5 of 2014, state civil servant employees, hereinafter abbreviated as ASN, are civil servants and government employees with employment agreement that are appointed by staff development officer and assigned as public officer. They are paid in accordance with prevailing laws and regulations.
 2. **Civil Servants** is Indonesian citizens who fulfill a certain condition and assigned as state civil servant employees by staff development officer to occupy a certain government officer.
 3. **Original Local Government Revenue** is revenue that withheld based on local regulations in accordance with the legislation, for the purposes of financing their activities.
 4. **Balanced Budget** is the fund coming from the state budget that allocated to regions

Daerah untuk mendanai kebutuhan daerah dalam rangka pelaksanaan desentralisasi.

- 5. Lain-lain Pendapatan yang Sah** adalah pendapatan lainnya dari pemerintah pusat dan atau dari instansi pusat, serta dari daerah lainnya.

to fund their needs in the context of decentralization.

- 5. Other Legal Revenue** is other income that coming from the central government and or from the central agencies, as well as from other local government.

<https://dumaikota.bps.go.id>

ULASAN**DESCRIPTION****Pemerintahan Daerah**

Pembentukan Pemerintahan Kota Dumai dikukuhkan dengan Undang-undang No. 16 Tahun 1999 tanggal 20 April 1999. Dimana waktu itu wilayah administrasi pemerintahan daerah terdiri dari 3 wilayah kecamatan, 13 kelurahan dan 9 desa, kemudian berdasarkan Perda No. 8 dan 9 tahun 2009 dimekarkan menjadi 7 kecamatan dengan 33 kelurahan.

Secara administrasi Kota Dumai dikepalai oleh seorang Walikota dengan seorang Wakil Walikota. Didalam melaksanakan tugasnya, dibantu Sekretariat Daerah, Sekretariat DPRD, Inspektorat, 24 Dinas dan Badan Daerah serta 7 pemerintahan Kecamatan.

Sekretaris Daerah membawahi 3 (tiga) asisten dan 11 (sebelas) bagian yaitu :

- a. Asisten I (Pemerintahan dan Kesejahteraan Rakyat), yang membawahi:
 1. Bagian Adm Pemerintahan Umum
 2. Bagian Adm Kesejahteraan Rakyat
 3. Bagian Adm Pertanahan
 4. Bagian Hubungan Masyarakat dan Informasi Komunikasi
- b. Asisten II (Perekonomian dan Pembangunan) yang membawahi:
 1. Bagian Adm Perekonomian

Regional Government

Formation Regional Administration the Dumai Municipality was Strengthened by the law number 16 year 1999 of April 20, 1999. At that time, Dumai Municipality was divided into 3 districts that consisted of 13 kelurahan and 9 villages. Then, based on Perda No. 8 and 9 of 2009, it is expanded into 7 Subdistricts with 33 kelurahan.

Administratively, Dumai is led by a Mayor and Vice Mayor. To implement his duties, there are the Regional Secretariat, Parliament Secretariat, Regional Inspectorate, 24 Regional Offices, and 7 Subdistrict Governments.

The Regional Secretary assists 3 (three) assistants and 11 (eleven) sections, namely:

- a. *Asistant I (Government and Social Welfare), with some subordinates:*
 1. *Government General Administration Section*
 2. *Social Welfare Administration Section*
 3. *Land Administration Section*
 4. *Public Relation and Information Comunication Section*
- b. *Asistant II (Economic and Development Assistants) with some subordinates:*

2. Bagian Adm Pembangunan
3. Bagian Adm Sumberdaya Alam
- c. Asisten III (Administrasi Umum) yang membawahi :
 1. Bagian Hukum dan HAM
 2. Bagian Organisasi
 3. Bagian Keuangan
 4. Bagian Umum

Badan Perencanaan Pembangunan Daerah Kota Dumai disamping bertugas secara teknis, juga mengkoordinir dan mengintegrasikan usaha, penyusunan rencana dan program kerja.

Inspektorat Kota Dumai merupakan unsur pengawas dengan tugas pokok melakukan pengawasan umum atas jalannya roda pemerintahan daerah sesuai dengan rencana dan peraturan yang berlaku.

Kepegawaian

Pegawai Negeri Sipil di lingkungan Pemerintah Kota Dumai pada Tahun 2020 berjumlah 3.946 orang dengan rincian golongan I berjumlah 12 orang (0,30 persen), golongan II berjumlah 616 orang (15,61 persen), golongan III berjumlah 2.604 orang (65,99 persen) dan selebihnya sebanyak 714 orang (18,09 persen) adalah golongan IV. Sedang berdasarkan jenis kelamin terdiri dari 1.331 laki-laki dan 2.615 perempuan.

Pada tahun 2020 jumlah wakil rakyat yang duduk pada lembaga legislatif sebanyak 30 orang, dengan 28 orang laki-laki dan 2 orang perempuan.

1. *Economic Administration Section*
2. *Development Administration Section*
3. *Natural Resources Administration Section*
- c. *Asistant III (General Administration) assists with some subordinates:*
 1. *Law and Human Rights Section*
 2. *Organisation Section*
 3. *Financial Section Section*
 4. *General Section*

The Regional Development Planning Board not only has the task of technically, but also coordinating, integrating compiling the plan and job program.

The Regional Inspectorate as a controlling has the main responsibility for controlling the process of the regional administration in according to existing regulations.

Employee Affairs

A number of civil servants under Dumai Municipality Government in 2020 were 4,946 people, 1st rank was 12 people (0.30 percent), 2nd rank was 616 people (15.61 percent), 3rd rank was 2,604 people (65.99 percent) and the rest (4th rank) was 714 people (18.09 percent). Based on sex, they consisted of 1,331 males and 2,615 females.

In 2020, members of The Regional House of Representatives in Dumai Municipality were 30 people, comprising of 28 males and 2 females.

Sesuai dengan Kepmendagri no. 13 tahun 2006, dalam perencanaan anggaran dan belanja daerah pemerintah menganut prinsip berimbang dan dinamis. Realisasi pendapatan Kota Dumai pada tahun 2020 berjumlah 1,357 triliun rupiah, terdiri dari Pendapatan Asli Daerah sebesar 325,77 miliar rupiah, dana perimbangan sebesar 917,17 miliar rupiah dan lain-lain pendapatan yang sah sebesar 114,45 miliar rupiah.

Based on Kepmendagri no. 13 of 2006, in the planning of the state budget, the government adapts a balanced and dynamic budget principle. Realized revenue of Dumai Municipality in 2020 was 1.357 trillion rupiahs, consisted of 325.77 billion rupiahs of Original Local Government Revenue, 917.17 billion rupiahs of balanced budget and 114.45 billion rupiahs of Other Legal Revenue.

<https://dumaikota.bps.go.id>

2.1 WILAYAH ADMINISTRATIF ADMINISTRATIVE AREA

Tabel 2.1.1 **Jumlah Desa¹/Kelurahan Menurut Kecamatan di Kota Dumai, 2016-2020**
Table 2.1.1 **Number of Villages¹ by Subdistrict in Dumai Municipality, 2016-2020**

Kecamatan Subdistrict	2016	2017	2018	2019	2020
(1)	(2)	(3)	(4)	(5)	(6)
1 Bukit Kapur	5	5	5	5	5
2 Medang Kampai	4	4	4	4	4
3 Sungai Sembilan	5	5	5	5	5
4 Dumai Barat	4	4	4	4	4
5 Dumai Selatan	5	5	5	5	5
6 Dumai Timur	5	5	5	5	5
7 Dumai Kota	5	5	5	5	5
Dumai	33	33	33	33	33

Catatan/Note: ¹ Termasuk kelurahan dan Unit Permukiman Transmigrasi (UPT)/Include Transmigration Settlement Unit
 Sumber/Source: Peraturan Kepala Badan Pusat Statistik Nomor 29 Tahun 2018 Tanggal 15 Januari 2018 tentang Perubahan Atas Peraturan Kepala Badan Pusat Statistik Nomor 55 Tahun 2017 tentang Kode dan Nama Wilayah Kerja Statistik Tahun 2017
 Chief Statistician Regulation Number 29/2018, January 15 2018, as a revision of Chief Statistician Regulation Number 55 of 2017 on Code and Name of Regional Level of Data Collection.

Tabel
Table 2.1.2

**Nama Kelurahan Menurut Kecamatan dan Jumlah RT
(Rukun Tetangga) di setiap Kelurahan di Kota Dumai,
2020**
**Name of Villages by Subdistrict and Number of RT in each
Villages in Dumai Municipality, 2020**

Kecamatan Subdistrict	Kelurahan Village	Jumlah RT Number of RT
(1)	(2)	(3)
1 Bukit Kapur	Bukit Nenas	13
	Bagan Besar	26
	Kampung Baru	13
	Bukit Kayu Kapur	26
	Gurun Panjang	10
2 Medang Kampai	Pelintung	11
	Guntung	4
	Teluk Makmur	6
	Mundam	5
3 Sungai Sembilan	Bangsai Aceh	10
	Lubuk Gaung	25
	Tanjung Penyembal	18
	Basilam Baru	22
	Batu Teritip	12
4 Dumai Barat	Pangkalan Sesai	16
	Purnama	25
	Simpang Tetap Darul Ihsan	14
	Bagan Keladi	14
5 Dumai Selatan	Mekar Sari	12
	Bukit Timah	15
	Bumi Ayu	16
	Bukit Datuk	29
	Ratu Sima	19

Lanjutan Tabel/*Continued Table 2.1.2*

Kecamatan Subdistrict	Kelurahan Village	Jumlah RT Number of RT
(1)	(2)	(3)
6 Dumai Timur	Tanjung Palas	13
	Jaya Mukti	23
	Teluk Binjai	20
	Buluh Kasap	17
	Bukit Batrem	15
7 Dumai Kota	Rimba Sekampung	24
	Sukajadi	23
	Bintan	18
	Dumai Kota	15
	Laksamana	7
Dumai		536

Sumber/Source: Sekretariat Daerah Pemerintahan Kota Dumai / *Regional Secretariat of Dumai Municipality*

Tabel 2.1.3 **Nama Pejabat Walikota Dumai, 1999 - 2020**
Table **Name of Dumai Municipality Mayor, 1999 - 2020**

	Nama Name	Masa Jabatan Periode
	(1)	(2)
1	Drs. H. Zainuddin Abdullah	27 April 1999 - 27 April 2000
2	Drs. H. Wan Syamsir Yus	27 April 2000 - 27 April 2005
3	Drs. H. Nasrun Effendi, M.T.	28 April 2005 - 12 Agustus 2005
4	Drs. H. Zulkifli AS.,M.Si.	12 Agustus 2005 - 12 Agustus 2010
5	H. Khairul Anwar	12 Agustus 2010 - 12 Agustus 2015
6	Drs. H. Arlizman Agus, M.M.	12 Agustus 2015 - 17 Februari 2016
7	Drs. H. Zulkifli AS.,M.Si.	12 Februari 2016 - 12 Februari 2021

Sumber/Source: Sekretariat Daerah Pemerintahan Kota Dumai / *Regional Secretariat of Dumai Municipality*

2.2 DEWAN PERWAKILAN RAKYAT THE REGIONAL HOUSE OF REPRESENTATIVE

Tabel 2.2.1 **Jumlah Anggota Dewan Perwakilan Rakyat Daerah Menurut Fraksi dan Jenis Kelamin di Kota Dumai, 2020**
The Number of Members of The Regional House of Representatives by Faction and Sex in Dumai Municipality, 2020

Fraksi Partai Politik <i>Political Party faction</i>	Jenis Kelamin <i>Sex</i>		Jumlah <i>Total</i>
	Laki-Laki <i>Male</i>	Perempuan <i>Female</i>	
(1)	(2)	(3)	(4)
1 Fraksi Demokrasi Indonesia Perjuangan	4	-	4
2 Fraksi Gerakan Indonesia Raya	3	-	3
3 Fraksi Amanat Nasional	3	-	3
4 Fraksi Golongan Karya	3	-	3
5 Fraksi Nasional Demokrat	3	2	5
6 Fraksi Keadilan Sejahtera	4	-	4
7 Fraksi Demokrat	5	-	5
8 Fraksi persatuan pembangunan	3	-	3
Dumai	28	2	30

Sumber/Source: Sekretariat DPRD Kota Dumai / *Secretariat of Dumai Municipality Parliament*

Tabel
Table 2.2.2

**Jumlah Anggota Dewan Perwakilan Rakyat Daerah
Menurut Partai Politik dan Jenis Kelamin di Kota Dumai,
2020**
*Number of Members of The Regional House of
Representatives by Political Party and Sex in Dumai
Municipality, 2020*

Partai Politik Political Party	Jenis Kelamin Sex		Jumlah Total
	Laki-Laki Male	Perempuan Female	
(1)	(2)	(3)	(4)
1 Partai Demokrasi Indonesia Perjuangan	4	-	4
2 Partai Gerakan Indonesia Rakyat	3	-	3
3 Partai Amanat Nasional	3	-	3
4 Partal Golongan Karya	3	-	3
5 Partai Nasional Demokrat	2	2	4
6 Partai Keadilan Sejahtera	4	-	4
7 Partal Demokrat	5	-	5
8 Partai Persatuan Pembangunan	3	-	3
9 Partai Hanura	1	-	1
Dumai	28	2	30

Sumber/Source: Sekretariat DPRD Kota Dumai / *Secretariat of Dumai Municipality Parliament*

Tabel
Table 2.2.3

Banyaknya Anggota DPRD Kota Dumai Menurut Komisi dan Jenis Kelamin, 2020
A Number of Legislative Assemblies in Dumai Municipality by Commission and Sex, 2020

Komisi <i>Commission</i>	Jenis Kelamin <i>Sex</i>		Jumlah <i>Total</i>
	Laki-Laki <i>Male</i>	Perempuan <i>Female</i>	
(1)	(2)	(3)	(4)
1 Komisi I (Bidang Hukum dan Pemerintahan)	8	2	10
2 Komisi II (Bidang Perekonomian dan Keuangan)	9	-	9
3 Komisi III (Bidang Pembangunan dan Sumber Daya Manusia)	11	-	11
Dumai	28	2	30

Sumber/Source: Sekretariat DPRD Kota Dumai / *Secretariat of Dumai Municipality Parliament*

2.3 SUMBER DAYA MANUSIA HUMAN RESOURCES

Tabel 2.3.1 **Jumlah Pegawai Negeri Sipil Menurut Jabatan dan Jenis Kelamin di Kota Dumai, 2019 dan 2020**
A Number of Civil Servants by Occupation and Sex in Dumai Municipality, 2019 and 2020

Jabatan <i>Occupation</i>	2019		
	Laki-laki <i>Male</i>	Perempuan <i>Female</i>	Jumlah <i>Total</i>
(1)	(2)	(3)	(4)
Fungsional Tertentu <i>Specific Functional</i>	291	1 595	1 886
Fungsional Umum <i>Staf General Functional</i>	625	767	1 392
Struktural <i>Structural</i>	487	322	809
Eselon V/5th Echelon	-	-	-
Eselon IV/4th Echelon	348	283	631
Eselon III/3rd Echelon	111	38	149
Eselon II/2nd Echelon	28	1	29
Eselon I/1st Echelon	-	-	-
Jumlah/Total	1 403	2 684	4 087

Lanjutan Tabel/*Continued Table 2.3.1*

Jabatan <i>Occupation</i>	2020		
	Laki-laki <i>Male</i>	Perempuan <i>Female</i>	Jumlah <i>Total</i>
(1)	(5)	(6)	(7)
Fungsional Tertentu <i>Specific Functional</i>	284	1 588	1 872
Fungsional Umum <i>Staf General Functional</i>	592	710	1 302
Struktural <i>Structural</i>	455	317	772
Eselon V/ <i>5th Echelon</i>	-	-	-
Eselon IV/ <i>4th Echelon</i>	326	278	604
Eselon III/ <i>3rd Echelon</i>	106	38	144
Eselon II/ <i>2nd Echelon</i>	23	1	24
Eselon I/ <i>1st Echelon</i>	-	-	-
Jumlah/<i>Total</i>	1 331	2 615	3 946

Sumber/*Source*: Badan Kepegawaian dan Pengembangan Sumber Daya Manusia Kota Dumai / *Official and Human Resources Development Board of Dumai Municipality*

Tabel
Table 2.3.2**Jumlah Pegawai Negeri Sipil Menurut Tingkat Pendidikan dan Jenis Kelamin di Kota Dumai, 2019 dan 2020**
Number of Civil Servants by Educational Level and Sex in Dumai Municipality, 2019 and 2020

Tingkat Pendidikan <i>Educational Level</i>	2019		
	Laki-laki <i>Male</i>	Perempuan <i>Female</i>	Jumlah <i>Total</i>
(1)	(2)	(3)	(4)
1 Sampai dengan SD <i>Up to Primary School</i>	10	-	10
2 SMP/Sederajat <i>General Vocational Junior High School</i>	19	3	22
3 SMA/Sederajat <i>General/Vocational Senior High School</i>	372	357	729
4 Diploma I, II/Akta I, II <i>Diploma I, II/Akta I, II</i>	42	105	147
5 Diploma III/Akta III/Sarjana Muda <i>Diploma III/Akta III/Bachelor</i>	107	434	541
6 Tingkat Sarjana/Doktor/Ph.D <i>University Graduates</i>	853	1 785	2 638
Jumlah/Total	1 403	2 684	4 087

Lanjutan Tabel/*Continued Table 2.3.2*

Tingkat Pendidikan <i>Educational Level</i>	2020		
	Laki-laki <i>Male</i>	Perempuan <i>Female</i>	Jumlah <i>Total</i>
(1)	(5)	(6)	(7)
1 Sampai dengan SD <i>Up to Primary School</i>	7	-	7
2 SMP/Sederajat <i>General Vocational Junior High School</i>	14	2	16
3 SMA/Sederajat <i>General/Vocational Senior High School</i>	321	268	589
4 Diploma I, II/Akta I, II <i>Diploma I, II/Akta I, II</i>	33	71	104
5 Diploma III/Akta III/Sarjana Muda <i>Diploma III/Akta III/Bachelor</i>	99	423	522
6 Tingkat Sarjana/Doktor/Ph.D <i>University Graduates</i>	857	1 851	2 708
Jumlah/Total	1 331	2 615	3 946

Sumber/Source: Badan Kepegawaian dan Pengembangan Sumber Daya Manusia Kota Dumai / *Official and Human Resources Development Board of Dumai Municipality*

Tabel
Table 2.3.3

**Jumlah Pegawai Negeri Sipil Menurut Tingkat
Kepangkatan dan Jenis Kelamin di Kota Dumai, 2019 dan
2020**
*Number of Civil Servants by Hierarchy and Sex in Dumai
Municipality, 2019 and 2020*

Pangkat/Golongan/Ruang Hierarchy	2019		
	Laki-laki Male	Perempuan Female	Jumlah Total
(1)	(2)	(3)	(4)
1. I/A (Juru Muda)	1	-	1
2. I/B (Juru Muda Tingkat I)	1	-	1
3. I/C (Juru)	4	1	5
4. I/D (Juru Tingkat I)	8	-	8
Golongan I/Range I	14	1	15
5. II/A (Pengatur Muda)	22	16	38
6. II/B (Pengatur Muda Tingkat I)	55	55	110
7. II/C (Pengatur)	125	173	298
8. II/D (Pengatur Tingkat I)	165	177	342
Golongan II/Range II	367	421	788
9. III/A (Penata Muda)	163	408	571
10. III/B (Penata Muda Tingkat I)	184	523	707
11. III/C (Penata)	223	466	689
12. III/D (Penata Tingkat I)	227	370	597
Golongan III/Range III	797	1 767	2 564
13. IV/A (Pembina)	118	232	350
14. IV/B (Pembina Tingkat I)	75	255	330
15. IV/C (Pembina Utama Muda)	28	5	33
16. IV/D (Pembina Utama Madya)	3	3	6
17. IV/E (Pembina Utama)	1	-	1
Golongan IV/Range IV	225	495	720
Jumlah/Total	1 403	2 684	4 087

Lanjutan Tabel/*Continued Table 2.3.3*

Pangkat/Golongan/Ruang <i>Hierarchy</i>	2020		
	Laki-laki <i>Male</i>	Perempuan <i>Female</i>	Jumlah <i>Total</i>
(1)	(5)	(6)	(7)
1. I/A (Juru Muda)	-	-	-
2. I/B (Juru Muda Tingkat I)	2	-	2
3. I/C (Juru)	2	-	2
4. I/D (Juru Tingkat I)	8	-	8
Golongan I/Range I	12	-	12
5. II/A (Pengatur Muda)	13	4	17
6. II/B (Pengatur Muda Tingkat I)	43	39	82
7. II/C (Pengatur)	82	106	188
8. II/D (Pengatur Tingkat I)	173	156	329
Golongan II/Range II	311	305	616
9. III/A (Penata Muda)	161	406	567
10. III/B (Penata Muda Tingkat I)	198	493	691
11. III/C (Penata)	214	551	765
12. III/D (Penata Tingkat I)	213	368	581
Golongan III/Range III	786	1 818	2 604
13. IV/A (Pembina)	124	235	359
14. IV/B (Pembina Tingkat I)	70	246	316
15. IV/C (Pembina Utama Muda)	24	7	31
16. IV/D (Pembina Utama Madya)	3	4	7
17. IV/E (Pembina Utama)	1	-	1
Golongan IV/Range IV	222	492	714
Jumlah/Total	1 331	2 615	3 946

Sumber/Source: Badan Kepegawaian dan Pengembangan Sumber Daya Manusia Kota Dumai / *Official and Human Resources Development Board of Dumai Municipality*

Tabel
Table 2.3.4

**Jumlah Pegawai Negeri Sipil Menurut Dinas/Instansi
Pemerintah dan Golongan di Kota Dumai, 2020**
**Number of Civil Servants by Institution/Office and Rank in
Dumai Municipality, 2020**

Dinas/Instansi Pemerintahan <i>Institution/Office</i>	Golongan/Rank				Jumlah <i>Total</i>
	IV	III	II	I	
(1)	(2)	(3)	(4)	(5)	(6)
1 SEKRETARIAT DAERAH	24	64	37	-	125
2 SEKRETARIAT DPRD	6	21	15	-	42
3 SEKRETARIAT KOMISI PEMILIHAN UMUM	1	3	3	-	7
4 BADAN PENGELOLA KEUANGAN DAN ASET DAERAH	5	35	13	-	53
5 INSPEKTORAT KOTA DUMAI	20	23	4	-	47
6 BADAN KEPEGAWAIAN DAN PENGEMBANGAN SUMBER DAYA MANUSIA	5	19	6	-	30
7 BADAN PERENCANAAN PEMBANGUNAN DAERAH	10	22	3	-	35
8 DINAS PENGENDALIAN PENDUDUK DAN KELUARGA BERENCANA	5	20	2	-	27
9 DINAS PENANAMAN MODAL DAN PELAYANAN TERPADU SATU PINTU	6	34	7	-	47
10 BADAN PENANGGULANGAN BENCANA DAERAH	2	10	21	-	33
11 BADAN NARKOTIKA NASIONAL KOTA DUMAI	2	-	-	-	2
12 DINAS KESEHATAN (TERMASUK PUSKESMAS)	32	320	86	-	438
13 DINAS PENDIDIKAN DAN KEBUDAYAAN (TERMASUK SD DAN SMP)	479	1 068	151	5	1 703
14 DINAS PEMBERDAYAAN PEREMPUAN DAN PERLINDUNGAN ANAK	7	25	-	-	32
15 BADAN PENDAPATAN DAERAH	4	33	34	-	71
16 DINAS PEKERJAAN UMUM DAN PENATAAN RUANG	2	59	17	-	78
17 DINAS SOSIAL	2	13	4	-	19
18 DINAS PERHUBUNGAN	4	41	30	1	76
19 DINAS KEPEMUDAAN,OLAH RAGA DAN PARIWISATA	4	19	4	-	27
20 DINAS KEPENDUDUKAN DAN PENCATATAN SIPIL	5	20	6	1	32

Lanjutan Tabel/*Continued Table 2.3.4*

Dinas/Instansi Pemerintahan <i>Institution/Office</i>	Golongan/Rank				Jumlah <i>Total</i>
	IV	III	II	I	
(1)	(2)	(3)	(4)	(5)	(6)
21 DINAS PERINDUSTRIAN, KOPERASI, USAHA KECIL DAN MENENGAH	6	21	9	-	36
22 DINAS PERDAGANGAN	6	27	8	-	41
23 DINAS KETAHANAN PANGAN DAN PERTANIAN	11	52	3	-	66
24 DINAS PERIKANAN	6	19	4	-	29
25 DINAS PERUMAHAN RAKYAT DAN KAWASAN PEMUKIMAN	2	16	6	-	24
26 DINAS TENAGA KERJA DAN TRANSMIGRASI	5	19	5	-	29
27 RSUD KOTA DUMAI	29	238	32	-	299
28 DINAS PERPUSTAKAAN DAN KEARSIPAN	1	23	3	-	27
29 SATUAN POLISI PAMONG PRAJA	4	16	28	-	48
30 KANTOR KESATUAN BANGSA, POLITIK DAN PERLINDUNGAN MASYARAKAT KOTA DUMAI	4	16	3	-	23
31 DINAS LINGKUNGAN HIDUP	4	29	6	3	42
32 DINAS KOMUNIKASI DAN INFORMATIKA	1	24	7	1	33
33 BADAN PENGAWAS PEMILU KOTA DUMAI	-	2	1	-	3
34 KECAMATAN BUKIT KAPUR (TERMASUK KELURAHAN)	1	35	16	1	53
35 KECAMATAN DUMAI BARAT (TERMASUK KELURAHAN)	1	35	4	-	40
36 KECAMATAN DUMAI KOTA (TERMASUK KELURAHAN)	1	42	7	-	50
37 KECAMATAN DUMAI SELATAN (TERMASUK KELURAHAN)	2	38	9	-	49
38 KECAMATAN DUMAI TIMUR (TERMASUK KELURAHAN)	1	31	9	-	41
39 KECAMATAN MEDANG KAMPAI (TERMASUK KELURAHAN)	1	36	5	-	42
40 KECAMATAN SUNGAI SEMBILAN (TERMASUK KELURAHAN)	3	36	8	-	47
Jumlah/Total	714	2 604	616	12	3 946

Sumber/Source: Badan Kepegawaian dan Pengembangan Sumber Daya Manusia Kota Dumai / *Official and Human Resources Development Board of Dumai Municipality*

Tabel
Table 2.3.5**Jumlah Pegawai Negeri Sipil Menurut Unit Kerja dan Pendidikan Terakhir di Kota Dumai, 2020**
A Number of Civil Servants by Institution/Office and Education in Dumai Municipality, 2020

Dinas/Instansi Pemerintahan <i>Institution/Office</i>	Pendidikan/Education					Jumlah <i>Total</i>
	SD	SLTP	SLTA	Diploma (DI, DII, DIII, DIV)	Sarjana (S1, S2, S3)	
(1)	(2)	(3)	(4)	(5)	(6)	(7)
1 SEKRETARIAT DAERAH	-	-	33	15	77	125
2 SEKRETARIAT DPRD	-	-	19	2	21	42
3 SEKRETARIAT KOMISI PEMILIHAN UMUM	-	-	4	1	2	7
4 BADAN PENGELOLA KEUANGAN DAN ASET DAERAH	-	-	15	8	30	53
5 INSPEKTORAT KOTA DUMAI	-	-	4	6	37	47
6 BADAN KEPEGAWAIAN DAN PENGEMBANGAN SUMBER DAYA MANUSIA	-	-	6	5	19	30
7 BADAN PERENCANAAN PEMBANGUNAN DAERAH	-	-	3	3	29	35
8 DINAS PENGENDALIAN PENDUDUK DAN KELUARGA BERENCANA	-	-	-	11	16	27
9 DINAS PENANAMAN MODAL DAN PELAYANAN TERPADU SATU PINTU	-	-	8	8	31	47
10 BADAN PENANGGULANGAN BENCANA DAERAH	-	-	21	1	11	33
11 BADAN NARKOTIKA NASIONAL KOTA DUMAI	-	-	-	-	2	2
12 DINAS KESEHATAN (TERMASUK PUSKESMAS)	-	-	34	259	145	438
13 DINAS PENDIDIKAN DAN KEBUDAYAAN (TERMASUK SD DAN SMP)	2	9	132	118	1 442	1 703
14 DINAS PEMBERDAYAAN PEREMPUAN DAN PERLINDUNGAN ANAK	-	-	-	12	20	32
15 BADAN PENDAPATAN DAERAH	-	-	36	9	26	71
16 DINAS PEKERJAAN UMUM DAN PENATAAN RUANG	-	-	19	6	53	78
17 DINAS SOSIAL	-	-	4	1	14	19
18 DINAS PERHUBUNGAN	1	-	36	7	32	76
19 DINAS KEPEMUDAAN,OLAH RAGA DAN PARIWISATA	-	-	5	7	15	27
20 DINAS KEPENDUDUKAN DAN PENCATATAN SIPIL	-	1	6	4	21	32

Lanjutan Tabel/Continued Table 2.3.5

Dinas/Instansi Pemerintahan <i>Institution/Office</i>	Pendidikan/Education					Jumlah <i>Total</i>
	SD	SLTP	SLTA	Diploma (DI, DII, DIII, DIV)	Sarjana (S1, S2, S3)	
(1)	(2)	(3)	(4)	(5)	(6)	(7)
21 DINAS PERINDUSTRIAN, KOPERASI, USAHA KECIL DAN MENENGAH	-	-	10	2	24	36
22 DINAS PERDAGANGAN	1	-	9	7	24	41
23 DINAS KETAHANAN PANGAN DAN PERTANIAN	-	-	8	5	53	66
24 DINAS PERIKANAN	-	-	6	2	21	29
25 DINAS PERUMAHAN RAKYAT DAN KAWASAN PEMUKIMAN	-	-	6	1	17	24
26 DINAS TENAGA KERJA DAN TRANSMIGRASI	-	-	5	3	21	29
27 RSUD KOTA DUMAI	-	-	25	140	134	299
28 DINAS PERPUSTAKAAN DAN KEARSIPAN	-	1	2	11	13	27
29 SATUAN POLISI PAMONG PRAJA	-	-	31	1	16	48
30 KANTOR KESATUAN BANGSA, POLITIK DAN PERLINDUNGAN MASYARAKAT KOTA DUMAI	-	-	4	6	13	23
31 DINAS LINGKUNGAN HIDUP	3	-	7	3	29	42
32 DINAS KOMUNIKASI DAN INFORMATIKA	-	1	7	5	20	33
33 BADAN PENGAWAS PEMILU KOTA DUMAI	-	-	1	-	2	3
34 KEC. BUKIT KAPUR (TERMASUK KELURAHAN)	-	2	20	2	29	53
35 KEC. DUMAI BARAT (TERMASUK KELURAHAN)	-	-	9	5	26	40
36 KEC. DUMAI KOTA (TERMASUK KELURAHAN)	-	1	7	5	37	50
37 KEC. DUMAI SELATAN (TERMASUK KELURAHAN)	-	-	8	11	30	49
38 KEC. DUMAI TIMUR (TERMASUK KELURAHAN)	-	-	11	7	23	41
39 KEC. MEDANG KAMPAI (TERMASUK KELURAHAN)	-	-	13	4	25	42
40 KEC. SUNGAI SEMBILAN (TERMASUK KELURAHAN)	-	1	15	2	29	47
Jumlah/Total	7	16	589	705	2 629	3 946

Sumber/Source: Badan Kepegawaian dan Pengembangan Sumber Daya Manusia Kota Dumai / Official and Human Resources Development Board of Dumai Municipality

2.4 KEUANGAN DAERAH LOCAL FINANCE

Tabel 2.4.1 Realisasi Pendapatan Pemerintah Kota Dumai Menurut Jenis Pendapatan (rupiah), 2020
Actual Revenues of Government of Dumai Municipality by Source of Revenues (rupiahs), 2020

Jenis Pendapatan <i>Source of Revenues</i>	Jumlah Anggaran <i>Budget</i> (Rp)	Jumlah Realisasi <i>Realization</i> (Rp)
(1)	(2)	(3)
1. Pendapatan Asli Daerah (PAD) <i>Original Local Government Revenue</i>	335 378 618 821,49	325 775 896 324,69
1.1 Pajak Daerah/ <i>Local Taxes</i>	157 754 501 000,00	165 228 322 860,00
1.2 Retribusi Daerah/ <i>Retributions</i>	39 875 325 960,00	32 671 347 980,00
1.3 Hasil Pengelolaan Kekayaan Daerah yang Dipisahkan/ <i>Income of Separated Reg. Gov. Wealth Management</i>	2 600 830 961,00	1 242 457 348,00
1.4 Lain-lain PAD yang Sah/ <i>Other Original Local Gov. Revenue</i>	135 147 960 900,49	126 633 768 136,69
2. Dana Perimbangan <i>Balanced Budget</i>	907 606 331 311,00	917 175 087 631,00
2.1 Bagi Hasil Pajak dan Bagi Hasil Bukan Pajak/ <i>Tax Sharing and Non Tax Sharing</i>	232 251 703 539,00	243 996 573 029,00
2.2 Dana Alokasi Umum/ <i>General Allocation Funds</i>	424 090 440 000,00	424 090 440 000,00
2.3 Dana Alokasi Khusus/ <i>Special Allocation Funds</i>	205 544 622 772,00	203 368 509 602,00
2.4 Dana Insentif Daerah/ <i>Local Incentive Fund</i>	45 719 565 000,00	45 719 565 000,00
3. Lain-lain Pendapatan yang Sah <i>Other Legal Revenue</i>	166 515 356 364,00	114 454 859 520,00
3.1 Pendapatan Hibah/ <i>Grants</i>	36 037 000 000,00	-
3.2 Dana Darurat/ <i>Emergency Funds</i>	-	-

Lanjutan Tabel/*Continued Table 2.4.1*

Jenis Pendapatan Source of Revenues	Jumlah Anggaran Budget (Rp)	Jumlah Realisasi Realization (Rp)
(1)	(2)	(3)
3.3 Dana Bagi Hasil Pajak dari Provinsi dan Pemerintah Daerah Lainnya/ <i>Tax sharing from province and other local governments</i>	89 666 856 364,00	77 719 359 520,00
3.4 Dana Penyesuaian dan Otonomi Daerah/ <i>Autonomous Region and Balancing Funds</i>	-	-
3.5 Bantuan Keuangan dari Provinsi atau Pemerintah Daerah Lainnya/ <i>Financial assistance from province and other local governments</i>	40 811 500 000,00	36 735 500 000,00
3.6 Lainnya/ <i>Other Funds</i>	-	-
Jumlah/Total	1 409 500 306 496,49	1 357 405 843 475,69

Sumber/Source: Badan Pengelolaan Keuangan dan Aset Daerah Pemerintah Kota Dumai/*Government Regional Financial and Asset Management Agency of Dumai Municipality*

Tabel
Table 2.4.2

Realisasi Belanja Pemerintah Kota Dumai Menurut Jenis Belanja (rupiah), 2020
Actual Expenditures of Government of Dumai Municipality by Source of Expenditures (rupiahs), 2020

Jenis Belanja Source of Expenditures	Jumlah Anggaran Budget (Rp)	Jumlah Realisasi Realization (Rp)
(1)	(2)	(3)
1. Belanja Tidak Langsung	753 362 323 907,88	674 274 819 244,00
1.1 Belanja Pegawai	581 180 142 207,88	516 352 558 609,00
1.2 Belanja Bunga	-	-
1.3 Belanja Subsidi	-	-
1.4 Belanja Hibah	36 232 812 700,00	35 706 875 500,00
1.5 Belanja Bantuan Sosial	3 844 800 000,00	3 844 800 000,00
1.6 Belanja Bagi Hasil Kepada Kab/Kota/Kec	-	-
1.7 Belanja Bantuan Keuangan Kepada Kab/Kota dan Pemerintah Desa	-	-
1.8 Belanja Tak Terduga	132 104 569 000,00	118 370 585 135,00
2. Belanja Langsung	766 620 619 094,00	663 804 271 418,85
2.1 Belanja Pegawai	71 746 475 328,00	54 681 449 804,00
2.2 Belanja Barang dan Jasa	442 865 628 243,00	382 607 457 766,52
2.3 Belanja Modal	252 008 515 523,00	226 515 363 848,33
Jumlah/Total	1 519 982 943 001,88	1 338 079 090 662,85

Sumber/Source: Badan Pengelolaan Keuangan dan Aset Daerah Pemerintah Kota Dumai/Government Regional Financial and Asset Management Agency of Dumai Municipality

#3

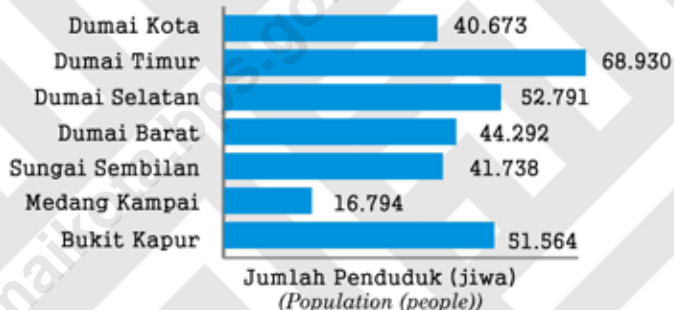
Kependudukan dan Ketenagakerjaan

Population and Employment

- Infografis Kota Dumai [Dumai Municipality Infographic]
- Kota Dumai dalam Angka 2021 [Dumai Municipality in Figures 2021]



Penduduk Kota Dumai pada Tahun 2020 mencapai 316.782 jiwa, Laju Pertumbuhan Penduduk per Tahun 2010–2020 sebesar 2,17% (Population of Dumai Municipality in 2020 reached 316,782 people, Annual Population Growth Rate 2010–2020 was 2.17%)



Penduduk Kota Dumai menurut Jenis Kelamin Tahun 2020
(Population of Dumai Municipality by Sex, 2020)



Rasio Jenis Kelamin
(Sex Ratio) 105,69

Dalam setiap 100 Penduduk Perempuan terdapat 105 penduduk Laki-laki
(There are 105 Male Populations in every 100 Female Populations)

Tahun 2020 di Kota Dumai, BPS mencatat dari 146.586 orang Angkatan Kerja (penduduk 15 tahun ke atas), 134.581 orang adalah Pekerja dan 12.005 orang adalah Penganggur
(In 2020, BPS recorded from 146,586 economically active people of Dumai Municipality (population aged 15 years and over), 134,581 people were workers and 12,005 people were unemployed)



PENJELASAN TEKNIS**TECHNICAL NOTES**

1. **Sumber utama data kependudukan** adalah sensus penduduk yang dilaksanakan setiap sepuluh tahun sekali. Sensus penduduk telah dilaksanakan sebanyak tujuh kali sejak Indonesia merdeka, yaitu tahun 1961, 1971, 1980, 1990, 2000, 2010, dan 2020. Di dalam sensus penduduk, pencacahan dilakukan terhadap seluruh penduduk yang berdomisili di wilayah teritorial Indonesia termasuk warga negara asing kecuali anggota korps diplomatik negara sahabat beserta keluarganya. Metode pengumpulan data dalam sensus dilakukan dengan wawancara antara petugas sensus dengan responden. Pencatatan penduduk menggunakan konsep usual residence, yaitu konsep di mana penduduk biasa bertempat tinggal. Bagi penduduk yang bertempat tinggal tetap dicacah di mana mereka biasa tinggal, sedangkan untuk penduduk yang tidak bertempat tinggal tetap dicacah di tempat di mana mereka ditemukan petugas sensus pada malam 'Hari Sensus'. Termasuk penduduk yang tidak bertempat tinggal tetap adalah tuna wisma, awak kapal berbendera Indonesia, penghuni perahu/rumah apung, masyarakat terpencil/terasing, dan pengungsi. Bagi

1. **The main source of demographic data** is population census, which is conducted every ten years. Population Census has been conducted seven times since Indonesia's independence namely 1961, 1971, 1980, 1990, 2000, 2010, and 2020. The population census enumerates all residents who domicile in the entire territory of Indonesia including foreign citizens except the diplomatic corps members and their families. The method of data collection in a population census involves interviewing respondents. Enumeration of the population uses the concept of "usual residence", which is the concept of "places where people usually live". *De jure* was applied to the permanent residents, while *de facto* was applied to non-permanent residents. The permanent residents were enumerated in place where they normally live, the non-permanent residents were enumerated where they were found by the enumerators, on the night of 'Census Date'. The non permanent residents include homeless people, crewman of Indonesian vessel, boat people, remote area community, and internally displaced persons. Those who had permanent residence and had been travelling away

mereka yang mempunyai tempat tinggal tetap dan sedang bepergian ke luar wilayah lebih dari enam bulan, tidak dicacah di tempat tinggalnya, tetapi dicacah di tempat tujuannya. Untuk tahun yang tidak dilaksanakan sensus penduduk, data kependudukan diperoleh dari hasil proyeksi penduduk. Proyeksi penduduk merupakan suatu perhitungan ilmiah yang didasarkan pada asumsi dari komponen-komponen perubahan penduduk, yaitu kelahiran, kematian, dan migrasi. Proyeksi penduduk Indonesia 2010–2035 menggunakan data dasar penduduk hasil SP2010.

2. **Penduduk Indonesia** adalah semua orang yang berdomisili di wilayah teritorial Indonesia selama 6 bulan atau lebih dan atau mereka yang berdomisili kurang dari 6 bulan tetapi bertujuan menetap.
3. **Laju pertumbuhan penduduk** adalah angka yang menunjukkan persentase pertambahan penduduk dalam jangka waktu tertentu.
4. **Kepadatan penduduk** adalah rasio banyaknya penduduk per kilometer persegi.
5. **Rasio jenis kelamin** adalah perbandingan antara penduduk laki-laki dan penduduk perempuan pada suatu wilayah dan waktu tertentu. Biasanya dinyatakan dengan banyaknya

from their home for six months or more were not enumerated in their permanent place, but in the place where they were during the census. For the periods where the population census is not conducted, population projection is done to estimate population during those years. The population projection is an estimate based on the demographic components, such as birth, death, and migration. Indonesia's 2010–2035 population projection used the 2010 Population Census as the base population.

2. **The population of Indonesia** is all residents of the entire territory of Indonesia who have stayed for six months or longer, and those who intended to stay more than six months even though their length of stay is less than six months.
3. **The growth rate of population** is the number that shows percentage of population growth within a specified period.
4. **Population density** is ratio of population per square kilometer.
5. **Sex ratio** is the ratio of males population to females population in a given area and time, usually expressed as the number of males for every 100 females.

penduduk laki-laki untuk 100 penduduk perempuan.

6. **Distribusi penduduk** adalah pola persebaran penduduk di suatu wilayah, baik berdasarkan batas-batas geografis maupun berdasarkan batas-batas administrasi pemerintahan.
7. **Komposisi penduduk** adalah pola persebaran penduduk menurut karakteristiknya, contoh: penduduk menurut kelompok umur, penduduk menurut jenis kelamin.
8. **Penduduk usia kerja** adalah penduduk yang berumur 15 tahun ke atas.
9. **Angkatan kerja** adalah penduduk usia kerja (15 tahun ke atas) yang bekerja, punya pekerjaan namun sementara tidak bekerja, dan pengangguran.
10. **Bekerja** adalah kegiatan ekonomi yang dilakukan oleh seseorang dengan maksud memperoleh atau membantu memperoleh pendapatan atau keuntungan dan lamanya bekerja paling sedikit 1 jam secara terus menerus dalam seminggu yang lalu (termasuk pekerja keluarga tanpa upah yang membantu dalam suatu usaha/kegiatan ekonomi).
11. **Lapangan usaha** adalah bidang kegiatan dari pekerjaan/tempat bekerja di mana seseorang bekerja. Klasifikasi lapangan usaha mengikuti Klasifikasi Baku Lapangan Usaha Indonesia (KBLI)
6. **Population distribution** is the pattern of population distribution in an area, either by geographic boundaries or by government administrative boundaries.
7. **Population composition** is the pattern of population distribution by its characteristics, example: population by age group, population by sex.
8. **Working age population** is persons of 15 years and over.
9. **Labor forces or those economically active** are persons of 15 years and over, who in the previous week were working, temporarily absent from work but having jobs, and unemployment.
10. **Working** is economic activity conducted by a person and intended to earn income by doing work or helping to do work at least one hour continuously during the reference week (including unpaid family worker/s for any economic activity).
11. **Industry** is field of a person's activity or establishment. The classification of industries follows the Indonesia Standard Industrial Classification (KBLI) in one digit.

dalam 1 digit.

12. **Status pekerjaan** adalah kedudukan seseorang dalam unit usaha/kegiatan dalam melakukan pekerjaan.
13. **Berusaha sendiri tanpa dibantu orang lain** adalah bekerja atau berusaha dengan menanggung risiko secara ekonomis, serta tidak menggunakan pekerja dibayar maupun pekerja tak dibayar, termasuk yang sifat pekerjaannya memerlukan teknologi atau keahlian khusus.
14. **Berusaha dibantu buruh tidak tetap/buruh tidak dibayar** adalah bekerja atau berusaha atas risiko sendiri, dan menggunakan buruh/pekerja tak dibayar dan atau buruh/pekerja tidak tetap.
15. **Berusaha dibantu buruh tetap/buruh dibayar** adalah berusaha atas risiko sendiri dan mempekerjakan paling sedikit satu orang buruh/pekerja tetap yang dibayar.
16. **Buruh/karyawan/pegawai** adalah seseorang yang bekerja pada orang lain atau instansi/kantor/perusahaan secara tetap dengan menerima upah/gaji baik berupa uang maupun barang. Buruh yang tidak mempunyai majikan tetap, tidak digolongkan sebagai buruh/karyawan, tetapi sebagai pekerja bebas. Seseorang dianggap memiliki majikan tetap jika memiliki 1 (satu) majikan (orang/rumah tangga) yang sama dalam sebulan terakhir,
12. **Employment status** is the status of a person at his place of work or establishment where he was employed.
13. **Own-account worker** is a person who works at his own risk and without assisted by paid worker or unpaid worker, include a job that need technology or particular skill.
14. **Employer assisted** by temporary workers/unpaid worker is a person who works at his own risk and assisted by temporary worker/unpaid worker.
15. **Employer assisted by permanent workers/paid workers** is a person who does his business at his own risk at least one assisted by paid permanent worker.
16. **Employee** is a person who work permanently for other people or institution/office/company and gains some money/cash or goods as wage/salary. Labor who have no permanent employer is not categorized as a laborer/ worker/ employee but casual worker. A laborer in general is considered to have a permanent employer if he has the same employer during the past month, particularly for building construction sector is 3 months. If the employer is an institution, more

khusus pada sektor bangunan batasannya tiga bulan. Apabila majikannya instansi/lembaga, boleh lebih dari satu.

- 17. Pekerja bebas** adalah seseorang yang bekerja pada orang lain/ majikan/institusi yang tidak tetap (lebih dari 1 majikan dalam sebulan terakhir) di usaha pertanian baik berupa usaha rumah tangga maupun bukan usaha rumah tangga, ataupun di nonpertanian atas dasar balas jasa dengan menerima upah atau imbalan baik berupa uang maupun barang, dan baik dengan sistem pembayaran harian maupun borongan
- 18. Pekerja tak dibayar** adalah seseorang yang bekerja membantu usaha untuk memperoleh penghasilan/keuntungan yang dilakukan oleh salah seorang anggota rumah tangga atau bukan anggota rumah tangga tanpa mendapat upah/gaji baik berupa uang maupun barang.

than 1 (one) employer is allowed.

- 17. Casual employee** is a person who does not work permanently for other people/employer/institution (more than 1 employer during the last 1 month) in agricultural sector, either home industry or not home industry, or in non-agricultural sector based on remuneration paid with money or goods, and based on daily or contract payment system.
- 18. Unpaid worker** is a person who intended to work without pay either with money or good, in an establishment run by other members of the family, relative or neighbour.

ULASAN**DESCRIPTION****Kependudukan**

Jumlah penduduk Kota Dumai menurut hasil sensus penduduk tahun 2010 (SP 2010) sebanyak 253.803 jiwa dan luas wilayah seluas 1.727,38 km² sehingga kepadatan penduduk di Kota Dumai tahun 2010 adalah 147 jiwa per km².

Dengan laju pertumbuhan penduduk dari tahun 2010 sampai 2020 sebesar 2,17 persen, jumlah penduduk Kota Dumai pada tahun 2020 bertambah menjadi 316.782 jiwa. Jumlah penduduk laki-laki sebanyak 162.769 jiwa dan penduduk perempuan sebanyak 154.013 jiwa, dengan kepadatan penduduk sebanyak 183 jiwa per km².

Kecamatan dengan penduduk terbanyak tahun 2020 adalah Dumai Timur dengan jumlah penduduk 68.930 jiwa (21,76 persen), sedangkan kecamatan dengan penduduk terendah adalah Medang Kampai dengan jumlah penduduk 16.794 jiwa (5,30 persen).

Berdasarkan kelompok umur, penduduk Kota Dumai paling banyak berada pada kelompok umur 0-4 tahun dan paling sedikit pada kelompok umur 75 tahun keatas, dengan jumlah masing-masing sebesar 33.966 jiwa dan 2.480 jiwa.

Population

Based on the 2010 Population Census (SP 2010), the number of residents in Dumai Municipality was 253,803 inhabitants and the total area was 1,727.38 sq-km, so its populational density was about 147 inhabitants per sq-km.

With populational growth from 2010 to 2020 that achieved 2.17 percent, there was a slight increase to 316,782 inhabitants in 2020, whereas males were about 162,769 inhabitants and females were about 154,013 inhabitants. At the same year, populational density of Dumai Municipality was about 183 inhabitants per sq-km.

In 2020, the most crowded population was in Dumai Timur Subdistrict with 68,930 persons (21.76 percent), while the fewest was in Medang Kampai Subdistrict by 16,794 persons (5.30 percent).

Based on aged group, the greatest group in population was from 0 to 4 years and the smallest one was from 75 years and above, they were 33,966 and 2,480 inhabitants respectively.

Ketenagakerjaan

Pada tahun 2020, BPS mencatat dari 146.586 orang Angkatan Kerja (penduduk 15 tahun ke atas), 134.581 orang adalah Pekerja dan 12.005 orang adalah Penganggur.

Jumlah Pencari Kerja Terdaftar di Kota Dumai pada Dinas Tenaga Kerja dan Transmigrasi Kota Dumai pada tahun 2020 sebesar 4.878 orang dan terjadi penurunan sebesar 12,37 persen jika dibandingkan dengan tahun sebelumnya.

Jika dibandingkan antar jenis kelamin, pencari kerja perempuan lebih sedikit dibandingkan laki-laki, yang mana pada tahun 2020 terdaftar 3.832 laki-laki dan 1.046 perempuan. Proporsi terbesar pencari kerja yang mendaftar pada Dinas Tenaga Kerja dan Transmigrasi di tahun 2020 adalah yang berpendidikan terakhir SMA yaitu sebesar 84,32 persen (4.113 orang).

Employment

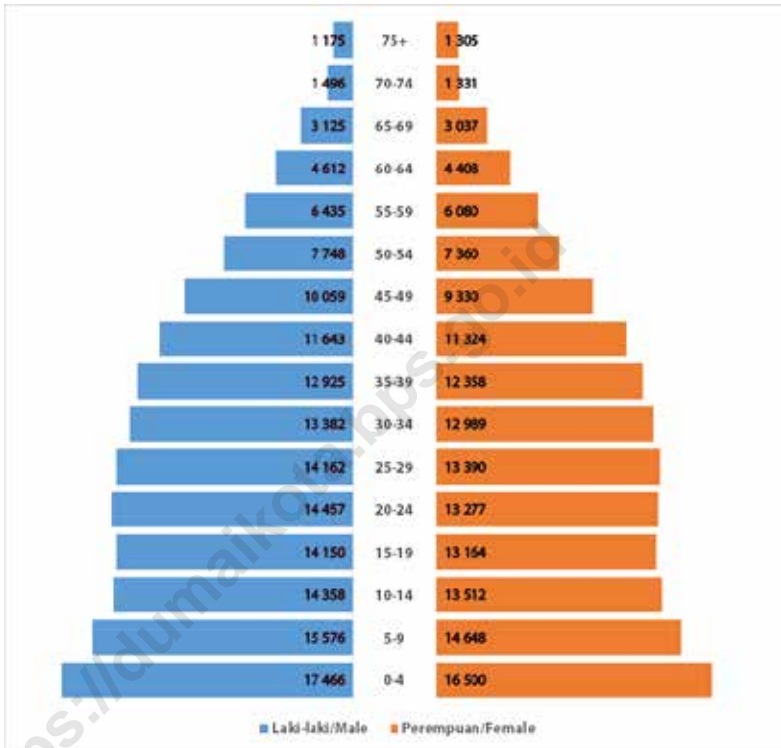
In 2020, BPS recorded from 146,586 economically active people (population aged 15 years and over), 134,581 people were workers and 12,005 people were unemployed

The number of Job Seekers Registered in Man Power and Transmigration Service of Dumai Municipality in 2020 was 4,878 job seekers and there was a slight decrease of 12.37 percent if it was compared with the previous year.

The number of female job seekers was fewer than those of men were, whereas in 2020, there were registered 3,832 men and 1,046 women. The largest proportion of job seekers in terms of last education who was registered in the Man Power and Transmigration Service of Dumai Municipality was senior high school by 84.32 percent (4,113 persons) in 2020.

Gambar 3.1
Figures

Piramida Penduduk Kota Dumai, 2020
The Population Pyramid of Dumai Municipality, 2020



Sumber/Source: Badan Pusat Statistik, Hasil SP2020 (September)/The result of the 2020 Population Census (September)

**3.1 PENDUDUK
POPULATION**

Tabel 3.1.1 Penduduk, Laju Pertumbuhan Penduduk, Distribusi Persentase Penduduk, Kepadatan Penduduk, Rasio Jenis Kelamin Penduduk Menurut Kecamatan di Kota Dumai, 2020
Population, Population Growth Rate, Percentage Distribution of Population, Population Density, and Population Sex Ratio by Subdistrict in Dumai Municipality, 2020

Kecamatan Subdistrict	Penduduk Population	Laju Pertumbuhan Penduduk per Tahun 2010–2020 Annual Population Growth Rate (%) 2010–2020
(1)	(2)	(3)
1 Bukit Kapur	51 564	2,98
2 Medang Kampai	16 794	4,94
3 Sungai Sembilan	41 738	4,13
4 Dumai Barat	44 292	2,09
5 Dumai Selatan	52 791	1,35
6 Dumai Timur	68 930	2,24
7 Dumai Kota	40 673	-0,20
Dumai	316 782	2,17

Lanjutan Tabel/*Continued Table* 3.1.1

Kecamatan Subdistrict		Persentase Penduduk Percentage of Total Population	Kepadatan Penduduk per km ² Population Density per sq.km
(1)		(4)	(5)
1	Bukit Kapur	16,28	258
2	Medang Kampai	5,30	45
3	Sungai Sembilan	13,18	43
4	Dumai Barat	13,98	985
5	Dumai Selatan	16,66	718
6	Dumai Timur	21,76	1 451
7	Dumai Kota	12,84	3 129
Dumai		100,00	183

Lanjutan Tabel/*Continued Table* 3.1.1

Kecamatan Subdistrict		Rasio Jenis Kelamin Penduduk Population Sex Ratio
(1)		(6)
1	Bukit Kapur	107,33
2	Medang Kampai	106,64
3	Sungai Sembilan	109,05
4	Dumai Barat	103,48
5	Dumai Selatan	105,03
6	Dumai Timur	105,66
7	Dumai Kota	103,19
Dumai		105,69

Sumber/*Source*: Badan Pusat Statistik, Hasil SP2020 (September)/*The result of the 2020 Population Census (September)*

Tabel
Table 3.1.2**Jumlah Penduduk Menurut Kelompok Umur dan Jenis Kelamin di Kota Dumai, 2020**
Population by Age Group and Sex in Dumai Municipality, 2020

Kelompok Umur Age Group	Jenis Kelamin Sex		Jumlah Total
	Laki-Laki Male	Perempuan Female	
(1)	(2)	(3)	(4)
0-4	17 466	16 500	33 966
5-9	15 576	14 648	30 224
10-14	14 358	13 512	27 870
15-19	14 150	13 164	27 314
20-24	14 457	13 277	27 734
25-29	14 162	13 390	27 552
30-34	13 382	12 989	26 371
35-39	12 925	12 358	25 283
40-44	11 643	11 324	22 967
45-49	10 059	9 330	19 389
50-54	7 748	7 360	15 108
55-59	6 435	6 080	12 515
60-64	4 612	4 408	9 020
65-69	3 125	3 037	6 162
70-74	1 496	1 331	2 827
75+	1 175	1 305	2 480
Dumai	162 769	154 013	316 782

Sumber/Source: Badan Pusat Statistik, Hasil Perapihan Umur dari Data Administratif dan SP2020 (September)/The Result of Smoothing Single Year of Age from Administrative Data and the 2020 Population Census (September)

Tabel
Table 3.1.3

Jumlah Penduduk Menurut Jenis Kelamin dan Kecamatan di Kota Dumai, 2020
Population by Sex and Subdistrict in Dumai Municipality, 2020

Kecamatan Subdistrict	Laki-Laki Male	Perempuan Female	Jumlah Total
(1)	(2)	(3)	(4)
1 Bukit Kapur	26 693	24 871	51 564
2 Medang Kampai	8 667	8 127	16 794
3 Sungai Sembilan	21 772	19 966	41 738
4 Dumai Barat	22 525	21 767	44 292
5 Dumai Selatan	27 043	25 748	52 791
6 Dumai Timur	35 413	33 517	68 930
7 Dumai Kota	20 656	20 017	40 673
Dumai	162 769	154 013	316 782

Sumber/Source: Badan Pusat Statistik, Hasil SP2020 (September)/The result of the 2020 Population Census (September)

Tabel 3.1.4 **Jumlah Akte Catatan Sipil yang Dikeluarkan Menurut Jenis di Kota Dumai, 2018-2020**
The Number of Official Civil Registration By Type in Dumai Municipality, 2018-2020

	Jenis Type	Tahun / Year		
		2018	2019	2020
	(1)	(2)	(3)	(4)
1	Akta Kelahiran / <i>Birth Certificate</i>	130 109	141 797	144 965
2	Akta Perkawinan / <i>Marriage Certificate</i>	2 436	3 018	3 390
3	Akta Perceraian / <i>Divorce Deed</i>	57	79	95
4	Akta Pengakuan dan Pengesahan Anak / <i>Children's Deed of Recognition and Endorsement</i>	272	395	654
5	Akta Kematian / <i>Death Certificate</i>	5 255	6 057	6 062

Sumber/Source: Dinas Kependudukan dan Pencatatan Sipil Kota Dumai / *Population and Civil Registration Service of Dumai Municipality*

Tabel
Table 3.1.5

**Jumlah Pelayanan Dokumen Kependudukan di Kota
Dumai, 2020**
*The Number of Resident Documentary Service in Dumai
Municipality, 2020*

Kecamatan <i>Subdistrict</i>		Kepala Keluarga (KK) <i>Family Card</i>	Wajib e-KTP <i>Compulsory of e-ID</i>
(1)		(2)	(3)
1	Bukit Kapur	15 226	33 686
2	Medang Kampai	4 774	10 488
3	Sungai Sembilan	12 128	26 675
4	Dumai Barat	12 969	29 854
5	Dumai Selatan	15 694	36 628
6	Dumai Timur	20 338	46 885
7	Dumai Kota	13 312	30 508
Dumai		94 441	214 724

Sumber/Source: Dinas Kependudukan dan Pencatatan Sipil Kota Dumai/ *Population and Civil Registration Service of Dumai Municipality*

3.2 KETENAGAKERJAAN EMPLOYMENT

Tabel 3.2.1 **Jumlah Penduduk Berumur 15 Tahun Keatas Menurut Jenis Kegiatan Selama Seminggu yang Lalu dan Jenis Kelamin di Kota Dumai, 2020**
Population Aged 15 Years and Over by Type of Activity During The Previous Week and Sex in Dumai Municipality, 2020

Kegiatan Utama <i>Main Activity</i>	Jenis Kelamin <i>Sex</i>		Jumlah <i>Total</i>
	Laki-Laki <i>Male</i>	Perempuan <i>Female</i>	
(1)	(2)	(3)	(4)
I. Angkatan Kerja/<i>Economically Active</i>	92 105	54 481	146 586
1. Bekerja/ <i>Working</i>	85 144	49 437	134 581
2. Pengangguran Terbuka ¹ / <i>Unemployment</i> ¹	6 961	5 044	12 005
II. Bukan Angkatan Kerja/<i>Economically Inactive</i>	19 551	52 146	71 697
1. Sekolah/ <i>Attending School</i>	9 578	8 784	18 362
2. Mengurus Rumah Tangga/ <i>Housekeeping</i>	2 780	39 829	42 609
3. Lainnya/ <i>Others</i>	7 193	3 533	10 726
Jumlah/<i>Total</i>	111 656	106 627	218 283
Tingkat Partisipasi Angkatan Kerja <i>Economically Active Participation Rate</i>	82,49	51,09	67,15
Tingkat Pengangguran <i>Unemployment Rate</i>	7,56	9,26	8,19

Catatan/*Note*: ¹ 1. Mencari pekerjaan/*Looking for work*
2. Mempersiapkan usaha/*Establishing a new business/firm*
3. Merasa tidak mungkin mendapat pekerjaan/*Hopeless of job*
4. Sudah punya pekerjaan tetapi belum mulai bekerja/*Have a job in future start*

Sumber/*Source*: BPS Kota Dumai Melalui Survei Angkatan Kerja Nasional Agustus 2020/ *BPS- Statistics of Dumai Municipality Through August 2020 National Labor Force Survey*

Tabel 3.2.2
Table

Jumlah Penduduk Berumur 15 Tahun Ke Atas Menurut Pendidikan Tertinggi yang Ditamatkan dan Jenis Kegiatan Selama Seminggu yang Lalu di Kota Dumai, 2020
Population Aged 15 Years and Over by Educational Attainment and Type of Activity During The Previous Week in Dumai Municipality, 2020

Pendidikan Tertinggi yang Ditamatkan <i>Educational Attainment</i>	Angkatan Kerja <i>Economically Active</i>		Jumlah <i>Total</i>
	Bekerja <i>Working</i>	Pengangguran Terbuka ¹ <i>Unemployment¹</i>	
(1)	(2)	(3)	(4)
Tidak Pernah Sekolah /Belum Tamat SD/Tamat Sekolah Dasar <i>No Schooling/ Not Yet Completed Primary School/Primary School</i>	28 281	1 951	30 232
Sekolah Menengah Pertama <i>Junior High School</i>	21 781	1 118	22 899
Sekolah Menengah Atas <i>Senior High School</i>	34 754	3 291	38 045
Sekolah Menengah Atas Kejuruan <i>Vocational Senior High School</i>	24 715	3 104	27 819
Diploma I/II/III/Akademi <i>Diploma I/II/III/Academy</i>	6 248	859	7 107
Universitas <i>University</i>	18 802	1 682	20 484
Jumlah / Total	134 581	12 005	146 586

- Catatan/Note: ¹
1. Mencari pekerjaan/Looking for work
 2. Mempersiapkan usaha/Establishing a new business/firm
 3. Merasa tidak mungkin mendapat pekerjaan/Hopeless of job
 4. Sudah punya pekerjaan tetapi belum mulai bekerja/Have a job in future start

Sumber/Source: BPS Kota Dumai Melalui Survei Angkatan Kerja Nasional Agustus 2020/ BPS- Statistics of Dumai Municipality Through August 2020 National Labor Force Survey

Tabel
Table 3.2.3

Penduduk Berumur 15 Tahun Ke Atas yang Bekerja Selama Seminggu yang Lalu Menurut Status Pekerjaan Utama dan Jenis Kelamin di Kota Dumai, 2020
Population Aged 15 Years and Over Who Worked During the Previous Week by Main Employment Status and Sex in Dumai Municipality, 2020

Status Pekerjaan Utama <i>Main Employment Status</i>	Jenis Kelamin <i>Sex</i>		Jumlah <i>Total</i>
	Laki-Laki <i>Male</i>	Perempuan <i>Female</i>	
(1)	(2)	(3)	(4)
Berusaha sendiri <i>Own account worker</i>	10 180	12 082	22 262
Berusaha dibantu buruh tidak tetap/buruh tak dibayar <i>Employer assisted by temporary worker/unpaid worker</i>	9 078	4 860	13 938
Berusaha dibantu buruh tetap/buruh dibayar <i>Employer assisted by permanent worker/paid worker</i>	5 656	906	6 562
Buruh/Karyawan/Pegawai <i>Regular employee</i>	49 656	20 819	70 475
Pekerja bebas <i>Casual employee</i>	5 903	935	6 838
Pekerja keluarga/tak dibayar <i>Family worker/unpaid worker</i>	4 671	9 835	14 506
Jumlah / Total	85 144	49 437	134 581

Sumber/Source: BPS Kota Dumai Melalui Survei Angkatan Kerja Nasional Agustus 2020/ BPS- Statistics of Dumai Municipality Through August 2020 National Labor Force Survey

Tabel
Table 3.2.4

Jumlah Penduduk Berumur 15 Tahun Ke Atas yang Bekerja Selama Seminggu yang Lalu Menurut Lapangan Pekerjaan Utama dan Jenis Kelamin di Kota Dumai, 2020
Population Aged 15 Years and Over Who Worked During the Previous Week by Main Industry and Sex in Dumai Municipality, 2020

Lapangan Pekerjaan Utama <i>Main Industry</i>	Jenis Kelamin <i>Sex</i>		Jumlah <i>Total</i>
	Laki-Laki <i>Male</i>	Perempuan <i>Female</i>	
(1)	(2)	(3)	(4)
Pertanian/ <i>Agriculture</i>	13 852	5 779	19 631
Manufaktur/ <i>Manufacture</i>	24 759	4 357	29 116
Jasa/ <i>Services</i>	46 533	39 301	85 834
Jumlah / <i>Total</i>	85 144	49 437	134 581

Sumber/*Source*: BPS Kota Dumai Melalui Survei Angkatan Kerja Nasional Agustus 2020/ *BPS- Statistics of Dumai Municipality Through August 2020 National Labor Force Survey*

Tabel 3.2.5 **Jumlah Pencari Kerja Terdaftar Menurut Tingkat Pendidikan Tertinggi yang Ditamatkan dan Jenis Kelamin di Kota Dumai, 2020**
A Number of Registered Job Applicants by Educational Attainment and Sex in Dumai Municipality, 2020

Pendidikan Tertinggi yang Ditamatkan <i>Educational Attainment</i>	Jenis Kelamin <i>Sex</i>		Jumlah <i>Total</i>
	Laki-Laki <i>Male</i>	Perempuan <i>Female</i>	
(1)	(2)	(3)	(4)
Tidak/Belum Tamat SD <i>Not Yet Completed Primary School</i>	-	-	-
Sekolah Dasar <i>Elementary School</i>	22	-	22
Sekolah Menengah Pertama <i>Junior High School</i>	53	9	62
Sekolah Menengah Atas <i>Senior High School</i>	3 364	749	4 113
Diploma I/II <i>Diploma I/II</i>	0	1	1
Diploma III <i>Diploma III</i>	139	110	249
Sarjana <i>Bachelor's</i>	253	177	430
Pasca Sarjana <i>Post Graduate</i>	1	0	1
Jumlah / Total	3 832	1 046	4 878

Sumber/Source: Dinas Tenaga Kerja dan Transmigrasi Kota Dumai/ Man Power and Transmigration Service of Dumai Municipality

Tabel
Table 3.2.6

Jumlah Pencari Kerja Terdaftar Menurut Kelompok Umur dan Jenis Kelamin di Kota Dumai, 2020
A Number of Registered Job Applicants by Age Group and Sex in Dumai Municipality, 2020

Kelompok Umur <i>Age Group</i>	Jenis Kelamin <i>Sex</i>		Jumlah <i>Total</i>
	Laki-Laki <i>Male</i>	Perempuan <i>Female</i>	
(1)	(2)	(3)	(4)
10 - 14	-	-	-
15 - 19	827	318	1 145
20 - 29	2 300	649	2 949
30 - 44	623	76	699
45 - 54	75	3	78
54+	7	-	7
Jumlah / Total	3 832	1 046	4 878

Sumber/Source: Dinas Tenaga Kerja dan Transmigrasi Kota Dumai/ *Man Power and Transmigration Service of Dumai Municipality*

#4

Sosial dan Kesejahteraan Rakyat

Social and Welfare

- **Infografis Kota Dumai**
[Dumai Municipality Infographic]
- **Kota Dumai dalam Angka 2021**
[Dumai Municipality in Figures 2021]



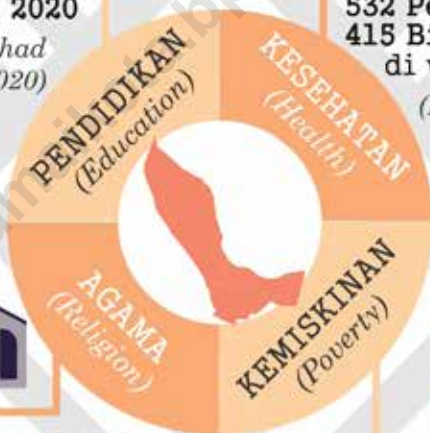
Terdapat
9 Perguruan Tinggi
di Kota Dumai
Tahun 2020

*(Dumai Municipality had
9 Universities in 2020)*



Pada Tahun 2020 terdapat
3 Rumah Sakit,
10 Puskesmas,
138 Dokter,
532 Perawat dan
415 Bidan yang tersebar
di wilayah Kota Dumai

*(Dumai Municipality had
3 Hospitals, 10 Public
Health Centers,
138 Doctors,
532 Nurses, and
415 Midwives
in 2020)*



Pada Tahun 2020 terdapat
235 Mesjid, 236 Mushola,
81 Gereja Protestan,
6 Gereja Katholik,
1 Pura, 7 Vihara, dan
26 Klenteng
di wilayah Kota Dumai

*(Dumai Municipality had
235 Mosques, 236 Musholas,
81 Christian Churches,
6 Catholic Churches,
1 Temple, 7 Viharas, and
26 Pagodas in 2020)*



Persentase Penduduk Miskin
tahun 2020 menurun
dibandingkan tahun 2019
yaitu dari **3,56%**
menjadi **3,16%**

*(The percentage of the poor people
in Dumai Municipality decreased
slightly from 3.56% in 2019
to 3.16% in 2020)*



PENJELASAN TEKNIS**TECHNICAL NOTES**

1. **Angka Partisipasi Murni (APM)** adalah proporsi penduduk pada kelompok umur jenjang pendidikan tertentu yang masih bersekolah terhadap penduduk pada kelompok umur tersebut. APM menunjukkan seberapa banyak penduduk usia sekolah yang sudah dapat memanfaatkan fasilitas pendidikan sesuai pada jenjang pendidikannya. Jika APM = 100, berarti seluruh anak usia sekolah dapat bersekolah tepat waktu.
 2. **Angka Parsisipasi Kasar (APK)** adalah proporsi anak sekolah pada suatu jenjang tertentu terhadap penduduk pada kelompok usia tertentu. APK yang tinggi menunjukkan tingginya tingkat partisipasi sekolah, tanpa memperhatikan ketepatan usia sekolah pada jenjang pendidikannya. Jika nilai APK mendekati atau lebih dari 100 persen menunjukkan bahwa ada penduduk yang sekolah belum mencukupi umur dan atau melebihi umur yang seharusnya. Hal ini juga dapat menunjukkan bahwa wilayah tersebut mampu menampung penduduk usia sekolah lebih dari target yang sesungguhnya.
 3. **Tidak/belum pernah sekolah** adalah mereka yang tidak pernah atau belum pernah terdaftar dan tidak pernah atau belum pernah
1. **Pure Participation Rate (PPR)** is proportion of the population in an age group of certain education range who is still attending school and the population in related age group. PPR shows how many school-age residents who have been able to utilize educational facilities in accordance with the level of education. If PPR = 100, then all school-aged children can attend school on time.
 2. **Rough Participation Rate (RPR)** is proportion of school children at a given level to the population in a particular aged group. High RPR indicates high level of school enrollment, regardless of appropriate age at their educational level. If RPR is nearby or more than 100 percent, it indicates that there are schooling residents not sufficient in age and / or over the required age. It can also show that the region is able to accommodate school aged residents more than the real target.
 3. **Not/never attending school** is someone who has never attended or never been registered in a formal education, such as primary,

aktif mengikuti pendidikan di suatu jenjang pendidikan formal. Termasuk juga yang tamat/belum tamat taman kanak-kanak tetapi tidak melanjutkan ke sekolah dasar.

4. **Masih bersekolah** adalah mereka yang terdaftar dan aktif mengikuti pendidikan formal dan nonformal (Paket A, B, atau C), baik pendidikan dasar, menengah maupun pendidikan tinggi. Bagi mahasiswa yang sedang cuti dianggap masih bersekolah.
5. **Tidak bersekolah lagi** adalah mereka yang pernah terdaftar dan aktif mengikuti pendidikan di suatu jenjang pendidikan formal dan nonformal (Paket A, B, atau C), tetapi pada saat pencacahan tidak lagi terdaftar dan tidak aktif mengikuti pendidikan.
6. **Tamat sekolah** adalah menyelesaikan pelajaran yang ditandai dengan lulus ujian akhir pada kelas atau tingkat terakhir suatu jenjang pendidikan di sekolah negeri maupun swasta dengan mendapatkan tanda tamat belajar/ijazah. Seseorang yang belum mengikuti pelajaran pada kelas tertinggi tetapi telah mengikuti ujian akhir dan lulus dianggap tamat sekolah.
7. **Jenjang Pendidikan Formal** terdiri atas pendidikan dasar, pendidikan menengah, dan pendidikan tinggi. Jenis pendidikan yang diajarkan mencakup pendidikan umum, *secondary, and tertiary education. Those who just completed kindergarten are considered as never attended school.*
4. **Attending school** is someone who is currently attending primary, secondary, or tertiary education, including package A, package B, or package C. College student who postpones his/her study is considered as attending school.
5. **Not attending school anymore** is someone who had enrolled and participated in formal and non-formal education in the past including package A, package B, or package C, but currently does not attend school.
6. **Completed particular level of education** is someone who has completed particular level of education in private or public school and accepting graduation certificate. Someone who has never attended the highest grade but passed the final exam is considered as completed particular level of education.
7. **The Formal Education Level** consists of primary education, secondary education, and high education. The kind of education that taught consists of general education, vocational, academic,

kejuruan, akademik, profesi, vokasi, keagamaan, dan khusus.

- a. Pendidikan Dasar berbentuk Sekolah Dasar (SD) dan Madrasah Ibtidaiyah (MI) atau bentuk lain yang sederajat serta Sekolah Menengah Pertama (SMP) dan Madrasah Tsanawiyah (MTs), atau bentuk lain yang sederajat.
- b. Pendidikan Menengah berbentuk Sekolah Menengah Atas (SMA), Madrasah Aliyah (MA), Sekolah Menengah Kejuruan (SMK), dan Madrasah Aliyah Kejuruan (MAK), atau bentuk lain yang sederajat.
- c. Pendidikan Tinggi merupakan jenjang pendidikan setelah pendidikan menengah yang mencakup program pendidikan diploma, sarjana, magister, spesialis, dan doktor yang diselenggarakan oleh perguruan tinggi. Perguruan tinggi dapat berbentuk akademi, politeknik, sekolah tinggi, institut, atau universitas.

8. Rumah Sakit adalah tempat pemeriksaan dan perawatan kesehatan, biasanya berada di bawah pengawasan dokter/tenaga medis, yang melayani penderita yang sakit untuk berobat rawat jalan atau rawat

professional, religious, and specific education.

- a. *The Primary Education consists of Elementary School and Islamic Elementary School or other equivalent forms and Junior High School and MTs, or other equivalent forms.*
- b. *The Secondary Education consists of the senior high school, Madrasah Aliyah, Vocational School, and Vocational Madrasah Aliyah, or other equivalent forms.*
- c. *The High Education consists of the education level after the secondary education that consists of diplomas, bachelor, master, specialist, and doctoral degrees that are held by the college. The colleges can be academy, polytechnic, college, institute, or university.*

8. Hospital is a place for health check, usually controlled/supervised by doctors/medical personnel to serve the ill patients to get outpatient or inpatient treatment services.

inap.

9. **Rumah Sakit Bersalin** adalah rumah sakit khusus untuk persalinan, dilengkapi pelayanan spesialis pemeriksaan kehamilan, persalinan, rawat inap dan rawat jalan ibu dan anak yang berada di bawah pengawasan dokter spesialis kandungan.
10. **Rumah Bersalin** adalah sarana pelayanan kesehatan dengan izin sebagai rumah bersalin, dilengkapi pelayanan pemeriksaan kehamilan, persalinan serta pemeriksaan ibu dan anak yang berada di bawah pengawasan bidan senior.
11. **Poliklinik** adalah sarana kesehatan yang dipakai untuk pelayanan berobat jalan, biasanya berada di bawah pengawasan dokter/tenaga medis.
12. **Puskesmas (Pusat Kesehatan Masyarakat)** adalah unit pelaksana teknis dinas kesehatan kabupaten/ kota yang mempunyai fungsi utama sebagai penyelenggara pelayanan kesehatan tingkat pertama. Wilayah kerja puskesmas maksimal adalah satu kecamatan dan untuk dapat menjangkau wilayah kerjanya, puskesmas mempunyai jaringan pelayanan yang meliputi unit Puskesmas Pembantu (Pustu), unit Puskesmas Keliling (Puskel), dan unit bidan desa/komunitas (Peraturan Menteri Kesehatan RI No. 75 Tahun 2014 Tentang Pusat
9. **Maternity Hospital** is a specialized hospital for childbirth, has specialist inspection service to pregnancy, childbirth, hospitalization and outpatient for mothers and children that is under the supervision of an obstetrician.
10. **Maternity House** is health care facility with a license as a maternity house, equipped with prenatal care, childbirth and examination of mothers and children which is under the supervision of a senior midwife.
11. **Polyclinic** is a health facility in which to get outpatient services, usually under the control of doctor/medical personnel.
12. **Public Health Center** is technical implementation unit of regency health department that have the primary function as a first-level health care providers. The working area standard of public health center is one district and to reach their working areas, public health centers have a service network covering subsidiary of public health center, mobile public health center units, and midwife units (Regulation of the Minister of Health of Indonesia Number 75 Year 2014 about Public Health Center).

Kesehatan Masyarakat).

13. **Imunisasi** adalah memasukkan kuman atau racun penyakit tertentu yang sudah dilemahkan (vaksin) ke dalam tubuh dengan cara disuntik atau diminum (diteteskan dalam mulut) dengan maksud agar terjadi kekebalan tubuh terhadap penyakit tersebut.
14. **BCG (Bacillus Calmette Guerin)** merupakan vaksinasi untuk mencegah penyakit TBC, diberikan pada bayi baru lahir atau anak, dengan suntikan pada kulit pangkal lengan atas. Bekas suntikan kemudian akan membentuk tonjolan kecil jaringan parut pada kulit lengan atas. Suntikan BCG diberikan kepada anak sebanyak 1 kali.
15. **DPT (Difteri, Pertusis, Tetanus)** merupakan vaksin untuk mencegah penyakit Difteri, Pertusis, dan Tetanus yang diberikan pada bayi berumur 3 bulan ke atas, dengan suntikan pada paha, diulang 1 bulan dan 2 bulan kemudian, sehingga suntikan imunisasi DPT lengkap pada balita berjumlah 3 kali (kadang-kadang selang waktu antar suntikan bisa lebih dari 1 bulan).
16. **Peristiwa tindak pidana yang dilaporkan** ialah setiap peristiwa yang diterima kepolisian dari laporan masyarakat, atau peristiwa dimana pelakunya tertangkap tangan oleh
 13. *13. Immunization is putting enervated microbe of a certain disease into human body by injection or drinking (dropping into mouth) to make the body immune to that disease.*
 14. *14. BCG (Bacillus Calmette Guerin) is a vaccine to prevent TBC disease, given to newborns or children, by injection at the base of the skin of the upper arm. Injection site will form little bumps of scar tissue in the skin of the upper arm. BCG injections given to children 1 times.*
 15. *15. DPT (Diphtheria, Pertussis, Tetanus) is a vaccine to prevent the diphtheria, pertussis, and tetanus disease, given to infants aged 3 months and above, with a shot in the thigh, repeated one month and two months later, so that the complete DPT immunization shots at toddler totaling 3 times (sometimes the time interval between injections can be more than 1 month).*
 16. *16. Reported crime incidence includes all criminal cases reported and received by police office, and all crimes caught by police.*

kepolisian.

- 17. Jumlah tindak pidana** menggambarkan jumlah kasus tindak pidana yang terjadi pada kurun waktu tertentu.
- 18. Garis Kemiskinan** merupakan representasi dari rupiah minimum yang dibutuhkan untuk memenuhi kebutuhan pokok minimum makanan yang setara dengan 2.100 kilokalori per kapita per hari dan kebutuhan pokok bukan makanan. Penduduk yang memiliki rata-rata pengeluaran konsumsi per kapita per bulan di bawah garis kemiskinan dikategorikan sebagai penduduk miskin.
- 17. Crime total** refers to the number of criminal cases occurring during a given period.
- 18. The Poverty Line** is a representation of the minimum rupiah required to meet the minimum basic needs of food equivalent to 2,100 kilocalories per capita per day and non-food basic needs. The population with an average of expenditure per capita per month for consumption below the poverty line is categorized as poor.

ULASAN**DESCRIPTION****Pendidikan**

Dari tahun 2019 sampai tahun 2020, secara umum APM di Kota Dumai mengalami peningkatan, namun terjadi penurunan APM pada jenjang pendidikan SMP/MTs yaitu dari 84,19 persen pada tahun 2019 menjadi 83,24 persen pada tahun 2020. Peningkatan terjadi pada jenjang pendidikan SD/MI dan SMA/SMK/MA. Sementara itu, APK di Kota Dumai secara umum mengalami kenaikan, kecuali penurunan yang terjadi pada jenjang pendidikan SMA/SMK/MA yaitu 103,69 persen pada tahun 2019 menjadi 103,30 persen pada tahun 2020.

Pada tahun 2020 di Kota Dumai terdapat 107 SD, 7 MI, 37 SMP, 16 MTs, 15 SMA, 17 SMK dan 9 MA.

Jumlah mahasiswa pada tahun 2020 di Kota Dumai mengalami penurunan yaitu sebesar 12,97 persen jika dibandingkan dengan tahun 2019. Yaitu dari 3.145 mahasiswa tahun 2019 menjadi 2.737 mahasiswa di tahun 2020

Kesehatan

Pembangunan bidang kesehatan bertujuan agar semua lapisan masyarakat dapat memperoleh pelayanan kesehatan secara merata dan murah. Dengan tujuan tersebut diharapkan akan tercapai derajat kesehatan masyarakat yang baik,

Education

Generally, PPR of Dumai Municipality slightly increased between 2019 and 2020. But there was a decrease in Junior High School/MTs level from 84.19 percent in 2019 to 83.24 percent in 2020. But there was still a slight increase of PPR in Elementary School level and Senior High School level. Meanwhile, overall RPR in Dumai Municipality increased between 2019 and 2020. Except a decrease in Senior High School level from 103,69 percent in 2019 to 103,30 percent in 2020.

In 2020, there were 107 elementary schools, 7 MI, 37 junior high school, 16 MTs, 15 senior high school, 17 vocational high school, and 9 MA in Dumai Municipality.

Overall the number of college students in Dumai Municipality decreased by 12.97 percent between 2019 and 2020. Which was 3,145 students in 2019 to 2,737 students in 2020.

Health

The main purpose of health development is to offer the best service in various ways to all levels of the community. In the hope that best community will be achieved, so that a healthy or productive life also attained by all.

yang pada gilirannya memperoleh kehidupan yang sehat dan produktif.

Pada Tahun 2020 terdapat 3 buah rumah sakit, 10 puskesmas, 138 dokter, 532 perawat dan 415 bidan.

Guna menanggulangi tingginya laju pertumbuhan penduduk, pemerintah melaksanakan program Keluarga Berencana. Tujuan Keluarga Berencana adalah tercapainya suatu masyarakat yang sejahtera melalui upaya perencanaan dan pengendalian jumlah kelahiran. Pada tahun 2020, di Kota Dumai terdapat 35.923 akseptor KB, dimana yang terbanyak adalah penggunaan suntik yaitu sebesar 17.361 akseptor.

Agama

Guna mengarahkan kehidupan beragama untuk umat dan kepentingan bersama telah tersedia tempat-tempat ibadah menurut agama yang dianut baik yang dibangun oleh pemerintah maupun oleh masyarakat. Data yang dikumpulkan dari Kantor Kementerian Agama Kota Dumai menunjukkan bahwa pada tahun 2020, terdapat 235 mesjid, 236 mushola, 81 gereja protestan, 6 gereja katolik, 1 pura, 7 vihara dan 26 klenteng.

Penyelenggaraan haji tahun 2020 tidak dilaksanakan karena dampak Covid-19, sehingga tidak ada data jemaah haji Kota Dumai di tahun 2020.

Kriminalitas

Statistik Peradilan yang disajikan

In 2020 there were 3 hospitals, 10 public healthy services, 138 doctors, 532 nurses and 415 midwives.

To avoid rapid growth of population, government carried out family planning program. The main purpose of it is to improve social welfare by making the attempt to plan and control birth rate. In 2020, in Dumai Municipality were 35,923 acceptors of family planning whereas the most was using in syringe by 17,361.

Religion

In order to direct lives based on belief in God and pray to Him, worship facilities are encouraged by the Government to promote active participation in religion by each member of society. In 2020, according to Religion Departement Office, Dumai had 235 mosques, 236 mushallah, 81 christian churches, 6 catholic churches, 1 temple, 7 vihara, and 26 pagoda.

The Hajj in 2020 was not carried out due to the impact of Covid-19, so there is no data on the Dumai Municipality pilgrims in 2020.

Crime

The data in this chapter are collected

dalam sub bab ini dikumpulkan dari:

- a. Pengadilan Negeri Kota Dumai
- b. Pengadilan Agama Kota Dumai
- c. Kepolisian Resor Kota Dumai
- d. Rumah Tahanan Negara Dumai

Banyaknya penambahan perkara perdata dan pidana dalam wilayah hukum Pengadilan Negeri Kota Dumai selama tahun 2020 tercatat masing-masing 72 dan 487 perkara.

Selanjutnya peristiwa kecelakaan lalu lintas yang ditangani Kepolisian Resor Kota Dumai pada tahun 2020 berjumlah 53 kecelakaan dengan jumlah korban meninggal dunia 34 orang, luka berat dan luka ringan masing-masing 24 dan 27 orang. Akibat kejadian kecelakaan tersebut terjadi kerugian material sebanyak Rp 133.700.000,-.

Kemiskinan

Walaupun garis kemiskinan pada tahun 2020 lebih tinggi dibandingkan dengan tahun sebelumnya yaitu dari Rp 439.152 menjadi Rp 484.609, persentase penduduk miskin di Kota Dumai mengalami penurunan dari 3,56 persen menjadi 3,16 persen.

through:

- a. District Court of Dumai Municipality
- b. Religious Court of Dumai Municipality
- c. Dumai Resort Police
- d. Dumai Prison

The additional number of civil and criminal cases in District Court of Dumai Municipality during 2020 was 72 and 487 respectively.

Furthermore the quantity of traffic accidents handled by resort police of Dumai in 2020 was 53 accidents. They consisted of 34 deaths, 24 heavy injuries, and 27 light injuries and material lost was 133,700,000 Rupiahs.

Poverty

Although the poverty line of Dumai Municipality in 2020 (Rp 484,609) was higher than the previous one in 2019 (Rp 439,152), poverty rate in Dumai Municipality slightly decreased from 3.56 percent in 2019 to 3.16 percent in 2020.

4.1 PENDIDIKAN EDUCATION

Tabel
Table 4.1.1

Jumlah Sekolah, Guru, dan Murid Taman Kanak-Kanak (TK) di Bawah Kementerian Pendidikan dan Kebudayaan Menurut Kecamatan di Kota Dumai, 2019/2020 dan 2020/2021
Number of Schools, Teachers, and Pupils in Kindergarten Under The Ministry of Education and Culture by Sub District in Dumai Municipality, 2019/2020 and 2020/2021

Kecamatan Subdistrict	Sekolah/Schools					
	Negeri Public		Swasta Private		Jumlah Total	
	2019/2020	2020/2021	2019/2020	2020/2021	2019/2020	2020/2021
(1)	(2)	(3)	(4)	(5)	(6)	(7)
1 Bukit Kapur	2	2	14	14	16	16
2 Medang Kampai	1	1	4	4	5	5
3 Sungai Sembilan	-	-	13	12	13	12
4 Dumai Barat	-	-	12	11	12	11
5 Dumai Selatan	-	-	18	13	18	13
6 Dumai Timur	1	1	30	27	31	28
7 Dumai Kota	-	-	11	11	11	11
Dumai	4	4	102	92	106	96

Lanjutan Tabel/Continued Table 4.1.1

Kecamatan Subdistrict	Guru ¹ /Teachers ¹					
	Negeri Public		Swasta Private		Jumlah Total	
	2019/2020	2020/2021	2019/2020	2020/2021	2019/2020	2020/2021
(1)	(2)	(3)	(4)	(5)	(6)	(7)
1 Bukit Kapur	15	16	69	63	84	79
2 Medang Kampai	12	13	16	16	28	29
3 Sungai Sembilan	-	-	56	50	56	50
4 Dumai Barat	-	-	58	56	58	56
5 Dumai Selatan	-	-	102	89	102	89
6 Dumai Timur	15	15	155	146	170	161
7 Dumai Kota	-	-	71	63	71	63
Dumai	42	44	527	483	569	527

Lanjutan Tabel/*Continued Table* 4.1.1

Kecamatan Subdistrict	Murid/Students					
	Negeri Public		Swasta Private		Jumlah Total	
	2019/2020	2020/2021	2019/2020	2020/2021	2019/2020	2020/2021
(1)	(2)	(3)	(4)	(5)	(6)	(7)
1 Bukit Kapur	87	65	544	461	631	526
2 Medang Kampai	45	45	165	192	210	237
3 Sungai Sembilan	-	-	338	359	338	359
4 Dumai Barat	-	-	564	421	564	421
5 Dumai Selatan	-	-	1 102	814	1 102	814
6 Dumai Timur	45	34	1 377	966	1 422	1 000
7 Dumai Kota	-	-	547	358	547	358
Dumai	177	144	4 637	3 571	4 814	3 715

Catatan/Note: ¹ Jumlah guru termasuk kepala sekolah dan guru/*The total of teachers including headmaster and teacher*

Sumber/Source: Kementerian Pendidikan dan Kebudayaan, Data Semester Ganji/*Ministry of Educations and Culture, Odd Semester Data*

Tabel
Table 4.1.2

Jumlah Sekolah, Guru, dan Murid Raudatul Athfal (RA) di Bawah Kementerian Agama Menurut Kecamatan di Kota Dumai, 2019/2020 dan 2020/2021
Number of Schools, Teachers, and Pupils in Raudatul Athfal (RA) Under The Ministry of Religious Affairs by Subdistrict in Dumai Municipality, 2019/2020 and 2020/2021

Kecamatan Subdistrict	Sekolah/Schools		Guru/Teachers		Siswa/Pupils	
	2019/2020	2020/2021	2019/2020	2020/2021	2019/2020	2020/2021
(1)	(2)	(3)	(4)	(5)	(6)	(7)
1 Bukit Kapur	7	7	30	30	215	228
2 Medang Kampai	-	-	-	-	-	-
3 Sungai Sembilan	2	3	8	12	37	57
4 Dumai Barat	5	5	26	26	195	185
5 Dumai Selatan	1	1	10	10	65	47
6 Dumai Timur	1	1	3	3	25	17
7 Dumai Kota	-	-	-	-	-	-
Dumai	16	17	77	81	537	534

Catatan/Note: Seluruh Raudatul Athfal (RA) berstatus swasta/All Raudatul Athfal (RA) are private

Sumber/Source: Kementerian Agama Kota Dumai, data semester ganjil/Ministry of Religious Affairs of Dumai Municipality, odd semester

Tabel
Table 4.1.3

Jumlah Sekolah, Guru, dan Murid Sekolah Dasar (SD) di Bawah Kementerian Pendidikan dan Kebudayaan Menurut Kecamatan di Kota Dumai, 2019/2020 dan 2020/2021
Number of Schools, Teachers, and Pupils in Primary Schools Under The Ministry of Education and Culture by Sub District in Dumai Municipality, 2019/2020 and 2020/2021

Kecamatan Subdistrict	Sekolah/Schools					
	Negeri Public		Swasta Private		Jumlah Total	
	2019/2020	2020/2021	2019/2020	2020/2021	2019/2020	2020/2021
(1)	(2)	(3)	(4)	(5)	(6)	(7)
1 Bukit Kapur	15	15	2	2	17	17
2 Medang Kampai	7	7	1	1	8	8
3 Sungai Sembilan	20	20	-	-	20	20
4 Dumai Barat	10	10	1	1	11	11
5 Dumai Selatan	10	10	4	4	14	14
6 Dumai Timur	20	20	8	8	28	28
7 Dumai Kota	5	5	4	4	9	9
Dumai	87	87	20	20	107	107

Lanjutan Tabel/Continued Table 4.1.3

Kecamatan Subdistrict	Guru ¹ /Teachers ¹					
	Negeri Public		Swasta Private		Jumlah Total	
	2019/2020	2020/2021	2019/2020	2020/2021	2019/2020	2020/2021
(1)	(2)	(3)	(4)	(5)	(6)	(7)
1 Bukit Kapur	288	311	22	21	310	332
2 Medang Kampai	118	122	9	15	127	137
3 Sungai Sembilan	331	334	-	-	331	334
4 Dumai Barat	236	243	8	10	244	253
5 Dumai Selatan	259	261	51	62	310	323
6 Dumai Timur	448	456	137	158	585	614
7 Dumai Kota	129	126	94	100	223	226
Dumai	1 809	1 853	321	366	2 130	2 219

Lanjutan Tabel/*Continued Table* 4.1.3

Kecamatan <i>Subdistrict</i>	Murid/ <i>Students</i>					
	Negeri <i>Public</i>		Swasta <i>Private</i>		Jumlah <i>Total</i>	
	2019/2020	2020/2021	2019/2020	2020/2021	2019/2020	2020/2021
(1)	(2)	(3)	(4)	(5)	(6)	(7)
1 Bukit Kapur	6 080	5 918	437	502	6 517	6 420
2 Medang Kampai	1 937	1 969	220	231	2 157	2 200
3 Sungai Sembilan	5 184	5 169	-	-	5 184	5 169
4 Dumai Barat	4 354	4 373	99	119	4 453	4 492
5 Dumai Selatan	5 123	5 012	752	686	5 875	5 698
6 Dumai Timur	8 009	7 717	2 488	2 629	10 497	10 346
7 Dumai Kota	2 198	2 138	1 954	1 953	4 152	4 091
Dumai	32 885	32 296	5 950	6 120	38 835	38 416

Catatan/*Note*: ¹ Jumlah guru termasuk kepala sekolah dan guru/*The total of teachers including headmaster and teacher*
 Sumber/*Source*: Kementerian Pendidikan dan Kebudayaan, Sistem Data Pokok Pendidikan, Data Semester Ganjil/ *Ministry of*
Educations and Culture, Basic Education Data System, Odd Semester Data

Tabel 4.1.4 **Jumlah Sekolah, Guru, dan Murid Madrasah Ibtidaiyah (MI) di Bawah Kementerian Agama Menurut Kecamatan di Kota Dumai, 2020**
Number of Schools, Teachers, and Pupils in Madrasah Ibtidaiyah (MI) Under The Ministry of Religious Affairs by Sub District in Dumai Municipality, 2020

Kecamatan Subdistrict	Sekolah/Schools					
	Negeri Public		Swasta Private		Jumlah Total	
	2019/2020	2020/2021	2019/2020	2020/2021	2019/2020	2020/2021
(1)	(2)	(3)	(4)	(5)	(6)	(7)
1 Bukit Kapur	-	-	2	2	2	2
2 Medang Kampai	-	-	-	-	-	-
3 Sungai Sembilan	1	1	1	1	2	2
4 Dumai Barat	-	-	-	-	-	-
5 Dumai Selatan	-	-	1	1	1	1
6 Dumai Timur	-	-	-	-	-	-
7 Dumai Kota	-	-	2	2	2	2
Dumai	1	1	6	6	7	7

Lanjutan Tabel/*Continued Table* 4.1.4

Kecamatan Subdistrict	Guru/Teachers					
	Negeri Public		Swasta Private		Jumlah Total	
	2019/2020	2020/2021	2019/2020	2020/2021	2019/2020	2020/2021
(1)	(2)	(3)	(4)	(5)	(6)	(7)
1 Bukit Kapur	-	-	16	16	16	16
2 Medang Kampai	-	-	-	-	-	-
3 Sungai Sembilan	26	26	8	8	34	34
4 Dumai Barat	-	-	-	-	-	-
5 Dumai Selatan	-	-	9	9	9	9
6 Dumai Timur	-	-	-	-	-	-
7 Dumai Kota	-	-	31	31	31	31
Dumai	26	26	64	64	90	90

Lanjutan Tabel/Continued Table 4.1.4

Kecamatan Subdistrict	Murid/Students					
	Negeri Public		Swasta Private		Jumlah Total	
	2019/2020	2020/2021	2019/2020	2020/2021	2019/2020	2020/2021
(1)	(2)	(3)	(4)	(5)	(6)	(7)
1 Bukit Kapur	-	-	182	188	182	188
2 Medang Kampai	-	-	-	-	-	-
3 Sungai Sembilan	364	370	94	100	458	470
4 Dumai Barat	-	-	-	-	-	-
5 Dumai Selatan	-	-	181	190	181	190
6 Dumai Timur	-	-	-	-	-	-
7 Dumai Kota	-	-	360	380	360	380
Dumai	364	370	817	858	1 181	1 228

Sumber/Source: Kementerian Agama Kota Dumai, data semester ganjil/Ministry of Religious Affairs of Dumai Municipality, odd semester

Tabel
Table 4.1.5

Jumlah Sekolah, Guru, dan Murid Sekolah Menengah Pertama (SMP) di Bawah Kementerian Pendidikan dan Kebudayaan Menurut Kecamatan di Kota Dumai, 2019/2020 dan 2020/2021
Number of Schools, Teachers, and Students in Junior High Schools Under The Ministry of Education and Culture by Sub District in Dumai Municipality, 2019/2020 and 2020/2021

Kecamatan Subdistrict	Sekolah/Schools					
	Negeri Public		Swasta Private		Jumlah Total	
	2019/2020	2020/2021	2019/2020	2020/2021	2019/2020	2020/2021
(1)	(2)	(3)	(4)	(5)	(6)	(7)
1 Bukit Kapur	6	6	-	-	6	6
2 Medang Kampai	2	2	1	1	3	3
3 Sungai Sembilan	5	5	-	-	5	5
4 Dumai Barat	3	3	1	1	4	4
5 Dumai Selatan	2	2	6	6	8	8
6 Dumai Timur	3	3	4	4	7	7
7 Dumai Kota	1	1	3	3	4	4
Dumai	22	22	15	15	37	37

Lanjutan Tabel/Continued Table 4.1.5

Kecamatan Subdistrict	Guru ¹ /Teachers ¹					
	Negeri Public		Swasta Private		Jumlah Total	
	2019/2020	2020/2021	2019/2020	2020/2021	2019/2020	2020/2021
(1)	(2)	(3)	(4)	(5)	(6)	(7)
1 Bukit Kapur	150	151	-	-	150	151
2 Medang Kampai	44	48	6	6	50	54
3 Sungai Sembilan	121	129	-	-	121	129
4 Dumai Barat	130	132	10	9	140	141
5 Dumai Selatan	74	74	106	104	180	178
6 Dumai Timur	143	143	54	55	197	198
7 Dumai Kota	48	49	38	38	86	87
Dumai	710	726	214	212	924	938

Lanjutan Tabel/*Continued Table 4.1.5*

Kecamatan Subdistrict	Murid/Students					
	Negeri Public		Swasta Private		Jumlah Total	
	2019/2020	2020/2021	2019/2020	2020/2021	2019/2020	2020/2021
(1)	(2)	(3)	(4)	(5)	(6)	(7)
1 Bukit Kapur	1 869	1 877	-	-	1 869	1 877
2 Medang Kampai	564	589	56	47	620	636
3 Sungai Sembilan	1 511	1 635	-	-	1 511	1 635
4 Dumai Barat	1 943	1 965	83	80	2 026	2 045
5 Dumai Selatan	1 164	1 163	1 782	1 779	2 946	2 942
6 Dumai Timur	2 318	2 268	749	715	3 067	2 983
7 Dumai Kota	851	848	553	514	1 404	1 362
Dumai	10 220	10 345	3 223	3 135	13 443	13 480

Catatan/Note: ¹ Jumlah guru termasuk kepala sekolah dan guru/*The total of teachers including headmaster and teacher*
 Sumber/Source: Kementerian Pendidikan dan Kebudayaan, Sistem Data Pokok Pendidikan, Data Semester Ganjil/ *Ministry of Educations and Culture, Basic Education Data System, Odd Semester Data*

Tabel
Table 4.1.6

Jumlah Sekolah, Guru, dan Murid Madrasah Tsanawiyah (MTs) di Bawah Kementerian Agama Menurut Kecamatan di Kota Dumai, 2020
Number of Schools, Teachers, and Students in Madrasah Tsanawiyah (MTs) Under The Ministry of Religious Affairs by Sub District in Dumai Municipality, 2020

Kecamatan Subdistrict	Sekolah/Schools					
	Negeri Public		Swasta Private		Jumlah Total	
	2019/2020	2020/2021	2019/2020	2020/2021	2019/2020	2020/2021
(1)	(2)	(3)	(4)	(5)	(6)	(7)
1 Bukit Kapur	-	-	6	6	6	6
2 Medang Kampai	1	-	-	-	1	-
3 Sungai Sembilan	-	-	3	3	3	3
4 Dumai Barat	-	-	2	1	2	1
5 Dumai Selatan	1	-	3	3	4	3
6 Dumai Timur	-	-	1	1	1	1
7 Dumai Kota	-	-	2	2	2	2
Dumai	2	-	17	16	19	16

Lanjutan Tabel/*Continued Table* 4.1.6

Kecamatan Subdistrict	Guru/Teachers					
	Negeri Public		Swasta Private		Jumlah Total	
	2019/2020	2020/2021	2019/2020	2020/2021	2019/2020	2020/2021
(1)	(2)	(3)	(4)	(5)	(6)	(7)
1 Bukit Kapur	-	-	85	85	85	85
2 Medang Kampai	24	24	-	-	24	24
3 Sungai Sembilan	-	-	51	51	51	51
4 Dumai Barat	-	-	14	14	14	14
5 Dumai Selatan	70	70	38	38	108	108
6 Dumai Timur	-	-	19	19	19	19
7 Dumai Kota	-	-	44	44	44	44
Dumai	94	94	251	251	345	345

Lanjutan Tabel/Continued Table 4.1.6

Kecamatan Subdistrict	Murid/Students					
	Negeri Public		Swasta Private		Jumlah Total	
	2019/2020	2020/2021	2019/2020	2020/2021	2019/2020	2020/2021
(1)	(2)	(3)	(4)	(5)	(6)	(7)
1 Bukit Kapur	-	-	1 000	1 027	1 000	1 027
2 Medang Kampai	177	202	-	-	177	202
3 Sungai Sembilan	-	-	205	233	205	233
4 Dumai Barat	-	-	80	96	80	96
5 Dumai Selatan	800	915	390	402	1 190	1 317
6 Dumai Timur	-	-	180	195	180	195
7 Dumai Kota	-	-	340	336	340	336
Dumai	977	1 117	2 195	2 289	3 172	3 406

Sumber/Source: Kementerian Agama Kota Dumai, data semester ganjil/Ministry of Religious Affairs of Dumai Municipality, odd semester

Tabel 4.1.7
Table

Jumlah Sekolah, Guru, dan Murid Sekolah Menengah Atas (SMA) di Bawah Kementerian Pendidikan dan Kebudayaan Menurut Kecamatan di Kota Dumai, 2019/2020 dan 2020/2021
Number of Schools, Teachers, and Students in Senior High Schools Under The Ministry of Education and Culture by Sub District in Dumai Municipality, 2019/2020 and 2020/2021

Kecamatan Subdistrict	Sekolah/Schools					
	Negeri Public		Swasta Private		Jumlah Total	
	2019/2020	2020/2021	2019/2020	2020/2021	2019/2020	2020/2021
(1)	(2)	(3)	(4)	(5)	(6)	(7)
1 Bukit Kapur	2	2	-	-	2	2
2 Medang Kampai	1	1	-	-	1	1
3 Sungai Sembilan	1	1	-	-	1	1
4 Dumai Barat	1	1	-	-	1	1
5 Dumai Selatan	1	1	4	4	5	5
6 Dumai Timur	1	1	3	3	4	4
7 Dumai Kota	-	-	1	1	1	1
Dumai	7	7	8	8	15	15

Lanjutan Tabel/Continued Table 4.1.7

Kecamatan Subdistrict	Guru ¹ /Teachers ¹					
	Negeri Public		Swasta Private		Jumlah Total	
	2019/2020	2020/2021	2019/2020	2020/2021	2019/2020	2020/2021
(1)	(2)	(3)	(4)	(5)	(6)	(7)
1 Bukit Kapur	59	65	-	-	59	65
2 Medang Kampai	33	32	-	-	33	32
3 Sungai Sembilan	39	51	-	-	39	51
4 Dumai Barat	37	45	-	-	37	45
5 Dumai Selatan	48	49	63	80	111	129
6 Dumai Timur	74	74	24	26	98	100
7 Dumai Kota	-	-	22	22	22	22
Dumai	290	316	109	128	399	444

Lanjutan Tabel/*Continued Table 4.1.7*

Kecamatan Subdistrict	Murid/Students					
	Negeri Public		Swasta Private		Jumlah Total	
	2019/2020	2020/2021	2019/2020	2020/2021	2019/2020	2020/2021
(1)	(2)	(3)	(4)	(5)	(6)	(7)
1 Bukit Kapur	919	995	-	-	919	995
2 Medang Kampai	271	316	-	-	271	316
3 Sungai Sembilan	822	824	-	-	822	824
4 Dumai Barat	742	821	-	-	742	821
5 Dumai Selatan	758	798	1 055	1 009	1 813	1 807
6 Dumai Timur	1 110	1 174	175	148	1 285	1 322
7 Dumai Kota	-	-	271	196	271	196
Dumai	4 622	4 928	1 501	1 353	6 123	6 281

Catatan/Note: ¹ Jumlah guru termasuk kepala sekolah dan guru/*The total of teachers including headmaster and teacher*
 Sumber/Source: Kementerian Pendidikan dan Kebudayaan, Sistem Data Pokok Pendidikan, Data Semester Ganjil/ *Ministry of*
Educations and Culture, Basic Education Data System, Odd Semester Data

Tabel
Table 4.1.8

Jumlah Sekolah, Guru, dan Murid Sekolah Menengah Kejuruan (SMK) di Bawah Kementerian Pendidikan dan Kebudayaan Menurut Kecamatan di Kota Dumai, 2019/2020 dan 2020/2021

Number of Schools, Teachers, and Students in Vocational High Schools Under The Ministry of Education and Culture by Sub District in Dumai Municipality, 2019/2020 dan 2020/2021

Kecamatan Subdistrict	Sekolah/Schools					
	Negeri Public		Swasta Private		Jumlah Total	
	2019/2020	2020/2021	2019/2020	2020/2021	2019/2020	2020/2021
(1)	(2)	(3)	(4)	(5)	(6)	(7)
1 Bukit Kapur	1	1	1	1	2	2
2 Medang Kampai	1	1	1	1	2	2
3 Sungai Sembilan	1	1	-	-	1	1
4 Dumai Barat	1	1	1	1	2	2
5 Dumai Selatan	2	2	3	3	5	5
6 Dumai Timur	-	-	2	2	2	2
7 Dumai Kota	1	1	2	2	3	3
Dumai	7	7	10	10	17	17

Lanjutan Tabel/*Continued Table* 4.1.8

Kecamatan <i>Subdistrict</i>	Guru ¹ / <i>Teachers</i> ¹					
	Negeri <i>Public</i>		Swasta <i>Private</i>		Jumlah <i>Total</i>	
	2019/2020	2020/2021	2019/2020	2020/2021	2019/2020	2020/2021
(1)	(2)	(3)	(4)	(5)	(6)	(7)
1 Bukit Kapur	43	47	12	13	55	60
2 Medang Kampai	14	23	5	7	19	30
3 Sungai Sembilan	43	41	-	-	43	41
4 Dumai Barat	71	79	3	3	74	82
5 Dumai Selatan	146	164	69	72	215	236
6 Dumai Timur	-	-	4	7	4	7
7 Dumai Kota	22	30	44	46	66	76
Dumai	339	384	137	148	476	532

Lanjutan Tabel/Continued Table 4.1.8

Kecamatan Subdistrict	Murid/Students					
	Negeri Public		Swasta Private		Jumlah Total	
	2019/2020	2020/2021	2019/2020	2020/2021	2019/2020	2020/2021
(1)	(2)	(3)	(4)	(5)	(6)	(7)
1 Bukit Kapur	608	670	75	59	683	729
2 Medang Kampai	391	414	50	73	441	487
3 Sungai Sembilan	508	578	-	-	508	578
4 Dumai Barat	1 117	1 220	56	51	1 173	1 271
5 Dumai Selatan	2 349	2 550	1 253	1 176	3 602	3 726
6 Dumai Timur	-	-	203	166	203	166
7 Dumai Kota	227	264	592	520	819	784
Dumai	5 200	5 696	2 229	2 045	7 429	7 741

Catatan/Note: ¹ Guru yang mengajar di 2 sekolah atau lebih dihitung di masing-masing sekolah. Jumlah guru termasuk kepala sekolah dan guru/The teacher who taught in two schools or more counted in every school. The total of teachers including headmaster and teacher

Sumber/Source: Kementerian Pendidikan dan Kebudayaan, Sistem Data Pokok Pendidikan, Data Semester Ganjil/ Ministry of Educations and Culture, Basic Education Data System, Odd Semester Data

Tabel
Table 4.1.9

Jumlah Sekolah, Guru, dan Murid Madrasah Aliyah (MA) di Bawah Kementerian Agama Menurut Kecamatan di Kota Dumai, 2020
Number of Schools, Teachers, and Students in Madrasah Aliyah (MA) Under The Ministry of Religious Affairs by Sub District in Dumai Municipality, 2020

Kecamatan Subdistrict	Sekolah/Schools					
	Negeri Public		Swasta Private		Jumlah Total	
	2019/2020	2020/2021	2019/2020	2020/2021	2019/2020	2020/2021
(1)	(2)	(3)	(4)	(5)	(6)	(7)
1 Bukit Kapur	-	-	2	2	2	2
2 Medang Kampai	-	-	-	-	-	-
3 Sungai Sembilan	-	-	1	1	1	1
4 Dumai Barat	-	-	2	2	2	2
5 Dumai Selatan	1	1	2	2	3	3
6 Dumai Timur	-	-	1	1	1	1
7 Dumai Kota	-	-	-	-	-	-
Dumai	1	1	8	8	9	9

Lanjutan Tabel/Continued Table 4.1.9

Kecamatan Subdistrict	Guru/Teachers					
	Negeri Public		Swasta Private		Jumlah Total	
	2019/2020	2020/2021	2019/2020	2020/2021	2019/2020	2020/2021
(1)	(2)	(3)	(4)	(5)	(6)	(7)
1 Bukit Kapur	-	-	26	26	26	26
2 Medang Kampai	-	-	-	-	-	-
3 Sungai Sembilan	-	-	13	13	13	13
4 Dumai Barat	-	-	26	26	26	26
5 Dumai Selatan	49	49	16	16	65	65
6 Dumai Timur	-	-	12	12	12	12
7 Dumai Kota	-	-	-	-	-	-
Dumai	49	49	93	93	142	142

Lanjutan Tabel/*Continued Table* 4.1.9

Kecamatan Subdistrict	Murid/Students					
	Negeri Public		Swasta Private		Jumlah Total	
	2019/2020	2020/2021	2019/2020	2020/2021	2019/2020	2020/2021
(1)	(2)	(3)	(4)	(5)	(6)	(7)
1 Bukit Kapur	-	-	75	89	75	89
2 Medang Kampai	-	-	-	-	-	-
3 Sungai Sembilan	-	-	35	45	35	45
4 Dumai Barat	-	-	55	72	55	72
5 Dumai Selatan	640	661	120	116	760	777
6 Dumai Timur	-	-	70	80	70	80
7 Dumai Kota	-	-	-	-	-	-
Dumai	640	661	355	402	995	1 063

Sumber/*Source*: Kementerian Agama Kota Dumai, data semester ganjil/*Ministry of Religious Affairs of Dumai Municipality, odd semester*

Tabel 4.1.10 **Jumlah Sekolah, Murid, Guru, dan Rasio Murid-Guru Pesantren Menurut Kecamatan di Kota Dumai, 2020**
The Number of Schools, Pupils, Teachers, and Pupil-Teacher Ratio of Islamic Boarding School by Subdistrict in Dumai Municipality, 2020

Kecamatan Subdistrict	Sekolah School	Murid Pupil	Guru Teacher	Rasio Murid- Guru Pupil- Teacher Ratio
(1)	(2)	(3)	(4)	(5)
1 Bukit Kapur	1	300	25	12,00
2 Medang Kampai	-	-	-	-
3 Sungai Sembilan	1	37	16	2,31
4 Dumai Barat	3	1 027	54	19,02
5 Dumai Selatan	-	-	-	-
6 Dumai Timur	-	-	-	-
7 Dumai Kota	-	-	-	-
Dumai	5	1 364	95	14,36

Sumber/Source: Kementerian Agama Kota Dumai/ Ministry of Religious Affairs of Dumai Municipality

Tabel
Table 4.1.11

Jumlah Desa¹/Kelurahan yang Memiliki Fasilitas Sekolah Menurut Kecamatan dan Tingkat Pendidikan di Kota Dumai, 2018-2020
Number of Villages¹ Having Educational Facilities by Sub District and Educational Level in Dumai Municipality, 2018-2020

Kecamatan Subdistrict	SD Primary School			SMP Junior High School		
	2018	2019	2020	2018	2019	2020
(1)	(2)	(3)	(4)	(5)	(6)	(7)
1 Bukit Kapur	5	5	5	5	5	5
2 Medang Kampai	4	4	4	3	3	3
3 Sungai Sembilan	5	5	5	3	5	5
4 Dumai Barat	4	4	4	4	4	4
5 Dumai Selatan	5	5	5	5	5	5
6 Dumai Timur	5	5	5	4	4	4
7 Dumai Kota	4	4	4	4	5	5
Dumai	32	32	32	28	31	31

Lanjutan Tabel/*Continued Table 4.1.11*

Kecamatan Subdistrict	SMA Senior High School			SMK Vocational School		
	2018	2019	2020	2018	2019	2020
(1)	(8)	(9)	(10)	(11)	(12)	(13)
1 Bukit Kapur	3	3	3	2	2	2
2 Medang Kampai	1	1	2	2	2	2
3 Sungai Sembilan	3	4	4	1	1	1
4 Dumai Barat	2	1	2	1	1	1
5 Dumai Selatan	5	3	4	4	4	4
6 Dumai Timur	3	3	3	1	2	2
7 Dumai Kota	1	-	1	1	2	3
Dumai	18	15	19	12	14	15

Lanjutan Tabel/*Continued Table* 4.1.11

Kecamatan Subdistrict	Perguruan Tinggi University		
	2018	2019	2020
(1)	(14)	(15)	(16)
1 Bukit Kapur	1	1	1
2 Medang Kampai	-	-	-
3 Sungai Sembilan	-	-	-
4 Dumai Barat	1	1	1
5 Dumai Selatan	1	1	1
6 Dumai Timur	2	2	2
7 Dumai Kota	1	-	1
Dumai	6	5	6

Catatan/Note: ¹ Desa pada tabel ini termasuk Unit Permukiman Transmigrasi (UPT) yang masih dibina oleh kementerian terkait dan nagari di Kabupaten/Kota Sumatera Barat/*Villages in this table include Transmigration Settlement Unit which is still fostered by the relevant ministries and the nagari in the Province of Sumatera Barat*

Sumber/Source: BPS, Pendataan Potensi Desa (Podes)/ *BPS-Statistics Indonesia, Village Potential Data Collection*

Tabel
Table 4.1.12**Banyaknya Mahasiswa pada Perguruan Tinggi Negeri/
Swasta di Kota Dumai Menurut Jenis Kelamin, 2018-
2020**
*The Number of Students at Government/Private College in
Dumai Municipality by Sex, 2018-2020*

Perguruan Tinggi University	2018		2019		2020	
	LK Male	PR Female	LK Male	PR Female	LK Male	PR Female
(1)	(2)	(3)	(4)	(5)	(6)	(7)
1 Sekolah Tinggi Ilmu Administrasi (STIA) Lancang Kuning Dumai	198	610	253	710	113	535
2 Sekolah Tinggi Teknologi (STT) Dumai	640	387	697	356	603	345
3 Sekolah Tinggi Manajemen Informatika (STMIK) Dumai	174	177	129	126	128	111
4 Institut Agama Islam Tafaqquh Fiddin Dumai	45	76	58	74	36	52
5 Akademi Manajemen Informatika (AMIK) Dumai	35	27	36	26	29	25
6 Akademi Keperawatan (AKPER) Sri Bunga Tanjung Dumai	11	40	15	60	17	64
7 Sekolah Tinggi Ilmu Ekonomi (STIE) Tuah Negeri Dumai	66	266	47	298	63	309
8 Akademi Kebidanan Hang Jebat	-	55	-	44	-	59
9 Politeknik Kelautan dan Perikanan Dumai	115	41	161	55	171	77
Jumlah / Total	1 284	1 679	1 396	1 749	1 160	1 577

Sumber/Source: Perguruan Tinggi Bersangkutan di Kota Dumai/ Related Colleges in Dumai Municipality

Tabel
Table 4.1.13**Banyaknya Lulusan pada Perguruan Tinggi Negeri/Swasta di Kota Dumai Menurut Jenis Kelamin, 2018-2020**
The Number of Graduate at Government/Private College in Dumai Municipality by Sex, 2018-2020

Perguruan Tinggi University	2018		2019		2020	
	LK Male	PR Female	LK Male	PR Female	LK Male	PR Female
(1)	(2)	(3)	(4)	(5)	(6)	(7)
1 Sekolah Tinggi Ilmu Administrasi (STIA) Lancang Kuning Dumai	55	89	60	121	103	286
2 Sekolah Tinggi Teknologi (STT) Dumai	75	59	95	86	82	60
3 Sekolah Tinggi Manajemen Informatika (STMIK) Dumai	29	36	48	76	24	30
4 Institut Agama Islam Tafaqquh Fiddin Dumai	18	50	38	63	-	-
5 Akademi Manajemen Informatika (AMIK) Dumai	3	6	8	9	12	10
6 Akademi Keperawatan (AKPER) Sri Bunga Tanjung Dumai	3	18	4	9	3	13
7 Sekolah Tinggi Ilmu Ekonomi (STIE) Tuah Negeri Dumai	19	81	24	81	12	84
8 Akademi Kebidanan Hang Jebat	-	23	-	14	-	17
9 Politeknik Kelautan dan Perikanan Dumai	-	-	-	-	47	28
Jumlah / Total	202	362	277	459	283	528

Sumber/Source: Perguruan Tinggi Bersangkutan di Kota Dumai/ Related Colleges in Dumai Municipality

Tabel
Table 4.1.14**Banyaknya Dosen pada Perguruan Tinggi Negeri/Swasta di Kota Dumai Menurut Jenis Kelamin, 2020**
The Number of Lecturers at Government/Private College in Dumai Municipality by Sex, 2020

Perguruan Tinggi University	S1		S2		S3	
	LK Male	PR Female	LK Male	PR Female	LK Male	PR Female
(1)	(2)	(3)	(4)	(5)	(6)	(7)
1 Sekolah Tinggi Ilmu Administrasi (STIA) Lancang Kuning Dumai	-	-	13	10	4	-
2 Sekolah Tinggi Teknologi (STT) Dumai	-	-	24	20	-	1
3 Sekolah Tinggi Manajemen Informatika (STMIK) Dumai	-	-	26	11	1	-
4 Institut Agama Islam Tafaqquh Fiddin Dumai	4	-	13	16	4	-
5 Akademi Manajemen Informatika (AMIK) Dumai	-	-	14	4	1	-
6 Akademi Keperawatan (AKPER) Sri Bunga Tanjung Dumai	3	4	-	10	-	1
7 Sekolah Tinggi Ilmu Ekonomi (STIE) Tuah Negeri Dumai	-	-	5	14	1	1
8 Akademi Kebidanan Hang Jebat	3	3	-	7	-	-
9 Politeknik Kelautan dan Perikanan Dumai	-	-	14	12	1	6
Jumlah / Total	10	7	109	104	12	9

Sumber/Source: Perguruan Tinggi Bersangkutan di Kota Dumai/ Related Colleges in Dumai Municipality

Tabel
Table 4.1.15**Banyaknya Dosen pada Perguruan Tinggi Negeri/Swasta di Kota Dumai Menurut Status Dosen, 2020**
The Number of Lecturers at Public/Private College in Dumai Municipality by Lectures Status, 2020

Perguruan Tinggi <i>University</i>	Status Dosen <i>Lectures Status</i>			
	Tetap <i>Full Time</i>		Tidak Tetap <i>Part Time</i>	
	LK <i>Male</i>	PR <i>Female</i>	LK <i>Male</i>	PR <i>Female</i>
(1)	(2)	(3)	(4)	(5)
1 Sekolah Tinggi Ilmu Administrasi (STIA) Lancang Kuning Dumai	8	6	9	4
2 Sekolah Tinggi Teknologi (STT) Dumai	17	19	7	2
3 Sekolah Tinggi Manajemen Informatika (STMIK) Dumai	17	5	10	6
4 Institut Agama Islam Tafaqquh Fiddin Dumai	17	13	4	3
5 Akademi Manajemen Informatika (AMIK) Dumai	7	1	8	3
6 Akademi Keperawatan (AKPER) Sri Bunga Tanjung Dumai	-	7	3	8
7 Sekolah Tinggi Ilmu Ekonomi (STIE) Tuah Negeri Dumai	6	10	-	5
8 Akademi Kebidanan Hang Jebat	-	7	3	3
9 Politeknik Kelautan dan Perikanan Dumai	14	12	1	6
Jumlah / Total	86	80	45	40

Sumber/Source: Perguruan Tinggi Bersangkutan di Kota Dumai/ Related Colleges in Dumai Municipality

Tabel 4.1.16 **Persentase Penduduk Usia 7-24 Tahun Menurut Jenis Kelamin dan Partisipasi Sekolah di Kota Dumai, 2020**
Percentage of Population Aged 7-24 Years by Sex and School Participation in Dumai Municipality, 2020

Jenis Kelamin dan Kelompok Umur Sekolah <i>Sex and School Age Group</i>	Partisipasi Sekolah/School Participation		
	Tidak/Belum Pernah Sekolah <i>Not/Never Attending School</i>	Masih Sekolah <i>Attending School</i>	Tidak Sekolah Lagi <i>Not Attending School Anymore</i>
(1)	(2)	(3)	(4)
Laki-Laki/ <i>Male</i>	0,45	72,22	27,33
Perempuan/ <i>Female</i>	-	76,18	23,82
Laki-laki+Perempuan/ <i>Male+Female</i>	0,23	74,15	25,62

Sumber/Source: BPS Kota Dumai Melalui Survei Sosial Ekonomi Nasional Kor, Maret 2020 / BPS- Statistics of Dumai Municipality Through National Socio Economic Survey kor, March 2020

Tabel
Table 4.1.17**Angka Partisipasi Murni (APM) dan Angka Partisipasi Kasar (APK) Menurut Jenjang Pendidikan di Kota Dumai, 2020**
Net Participation Rates and Gross Participation Rates by Educational Level in Dumai Municipality, 2020

Jenjang Pendidikan Educational Level	Angka Partisipasi Murni (APM) Net Participation Rates		Angka Partisipasi Kasar (APK) Gross Participation Rates	
	2019	2020	2019	2020
(1)	(2)	(2)	(3)	(3)
SD/MI Elementary School	98,93	99,00	108,33	108,86
SMP/MTs Junior High School	84,19	83,24	89,16	88,66
SMA/SMK/MA Senior High School	71,08	71,14	103,69	103,30

Sumber/Source: BPS Kota Dumai Melalui Survei Sosial Ekonomi Nasional Kor, Maret 2020 / BPS- Statistics of Dumai Municipality Through National Socio Economic Survey kor, March 2020

4.2 KESEHATAN HEALTH

Tabel 4.2.1 **Jumlah Desa¹/Kelurahan Yang Memiliki Sarana Kesehatan Menurut Kecamatan di Kota Dumai , 2018-2020**
Table **Number of Villages¹ Having Health Facilities by Sub District in Dumai Municipality, 2018-2020**

Kecamatan Subdistrict	Rumah Sakit Hospital			Rumah Sakit Bersalin Maternity Hospital		
	2018	2019	2020	2018	2019	2020
(1)	(2)	(3)	(4)	(5)	(6)	(7)
1 Bukit Kapur	-	-	-	-	-	-
2 Medang Kampai	-	-	-	-	-	-
3 Sungai Sembilan	-	-	-	-	-	-
4 Dumai Barat	-	-	-	-	-	-
5 Dumai Selatan	1	1	1	-	-	-
6 Dumai Timur	1	1	1	-	-	-
7 Dumai Kota	-	-	-	-	-	-
Dumai	2	2	2	-	-	-

Lanjutan Tabel/*Continued Table 4.2.1*

Kecamatan <i>Subdistrict</i>	Puskesmas <i>Public Health Center</i>			Puskesmas Pembantu <i>Subsidiary of Public Health Center</i>		
	2018	2019	2020	2018	2019	2020
(1)	(8)	(9)	(10)	(11)	(12)	(13)
1 Bukit Kapur	2	2	2	4	2	2
2 Medang Kampai	1	1	1	2	1	2
3 Sungai Sembilan	1	1	1	4	4	4
4 Dumai Barat	2	2	2	1	1	1
5 Dumai Selatan	2	2	2	1	-	-
6 Dumai Timur	1	1	1	1	-	1
7 Dumai Kota	1	1	1	-	1	2
Dumai	10	10	10	13	9	12

Lanjutan Tabel/*Continued Table 4.2.1*

Kecamatan Subdistrict	Poliklinik Polyclinic			Apotek Pharmacy		
	2018	2019	2020	2018	2019	2020
(1)	(14)	(15)	(16)	(17)	(18)	(19)
1 Bukit Kapur	3	3	3	1	1	1
2 Medang Kampai	-	1	1	-	-	-
3 Sungai Sembilan	1	3	3	2	2	2
4 Dumai Barat	2	-	1	1	1	1
5 Dumai Selatan	2	2	2	1	2	2
6 Dumai Timur	2	4	4	3	4	5
7 Dumai Kota	4	4	3	5	5	5
Dumai	14	17	17	13	15	16

Catatan/Note: ¹Desa pada tabel ini termasuk Unit Permukiman Transmigrasi (UPT) yang masih dibina oleh kementerian terkait dan nagari di Provinsi Sumatera Barat/*Villages in this table include Transmigration Settlement Unit which is still fostered by the relevant ministries and the nagari in the Province of Sumatera Barat*

Sumber/Source: BPS, Pendataan Potensi Desa (Podes)/ *BPS-Statistics Indonesia, Village Potential Data Collection*

Tabel
Table 4.2.2**Jumlah Tenaga Kesehatan Menurut Kecamatan di Kota Dumai, 2020**
The Number of Health Workers by Subdistrict in Dumai Municipality, 2020

Kecamatan Subdistrict	Dokter Doctor	Perawat Nurse	Bidan Midwife	Farmasi Pharma- ceutical	Ahli Gizi Nutritionist
(1)	(2)	(3)	(4)	(5)	(6)
1 Bukit Kapur	9	39	55	3	4
2 Medang Kampai	5	13	25	1	1
3 Sungai Sembilan	5	26	45	2	1
4 Dumai Barat	9	29	58	4	4
5 Dumai Selatan	26	68	44	7	4
6 Dumai Timur	76	336	160	44	15
7 Dumai Kota	8	21	28	2	2
Dumai	138	532	415	63	31

Sumber/Source: Dinas Kesehatan Kota Dumai / Health Service of Dumai Municipality

Tabel
Table 4.2.3

Jumlah Rumah Sakit Umum, Rumah Sakit Khusus, dan Puskesmas Menurut Kecamatan di Kota Dumai, 2019-2020
Number of General Hospital, Special Hospital, and Public Health Center by Sub District in Dumai Municipality, 2019-2020

Kecamatan Subdistrict	Rumah Sakit Umum General Hospital		Rumah Sakit Khusus Special Hospital		Rumah Sakit Bersalin/ Rumah Bersalin Maternity Hospital		Puskesmas Public Health Center	
	2019	2020	2019	2020	2019	2020	2019	2020
(1)	(2)	(3)	(4)	(5)	(6)	(7)	(8)	(9)
1 Bukit Kapur	-	-	-	-	-	-	2	2
2 Medang Kampai	-	-	-	-	-	-	1	1
3 Sungai Sembilan	-	-	-	-	-	-	1	1
4 Dumai Barat	-	-	-	-	-	-	2	2
5 Dumai Selatan	1	1	-	-	-	-	2	2
6 Dumai Timur	2	2	-	-	-	-	1	1
7 Dumai Kota	-	-	-	-	-	-	1	1
Dumai	3	3	-	-	-	-	10	10

Lanjutan Tabel/*Continued Table* 4.2.3

Kecamatan <i>Subdistrict</i>	Klinik/Balai Kesehatan <i>Medical Clinic</i>		Posyandu <i>Integrated Service Post</i>		Polindes <i>Village Maternity Cottage</i>	
	2019	2020	2019	2020	2019	2020
(1)	(2)	(3)	(4)	(5)	(6)	(7)
1 Bukit Kapur	3	4	29	29	-	-
2 Medang Kampai	2	4	13	14	-	-
3 Sungai Sembilan	6	7	29	29	6	6
4 Dumai Barat	3	3	23	23	-	-
5 Dumai Selatan	-	1	29	29	-	-
6 Dumai Timur	4	6	39	39	-	-
7 Dumai Kota	22	23	34	34	-	-
Dumai	40	48	196	197	6	6

Sumber/*Source*: Dinas Kesehatan Kota Dumai / *Health Service of Dumai Municipality*

Tabel 4.2.4 **Jumlah Dokter Spesialis, Dokter Umum, dan Dokter Gigi Menurut Sarana Pelayanan Kesehatan di Kota Dumai, 2020**
The Number of Medical Specialists, General Practitioners, and Dentists by Type of Health Facility in Dumai Municipality, 2020

Kecamatan Subdistrict	Dokter Spesialis* Medical Specialist*	Dokter Umum General Practitioner	Dokter Gigi Dentist
(1)	(2)	(3)	(4)
Puskesmas <i>Public Health Center</i>	-	57	14
Rumah Sakit <i>Hospital</i>	49	32	12
Dumai	49	89	26

Sumber/Source: Dinas Kesehatan Kota Dumai / Health Service of Dumai Municipality

Tabel
Table 4.2.5**Jumlah 10 Kasus Penyakit Terbanyak di Kota Dumai, 2020**
The Top Ten Diseases in Terms of Quantities in Dumai Municipality, 2020

	Jenis Penyakit <i>Type of Disease</i>	Jumlah Kasus <i>Number of Cases</i>		Jumlah <i>Total</i>	Persentase <i>Percentage</i>
		Laki-Laki <i>Male</i>	Perempuan <i>Female</i>		
	(1)	(2)	(3)	(4)	(5)
1	Rhinitis Akut	15 140	16 456	31 596	21,81
2	Hipertensi Essensial	9 712	17 029	26 741	18,46
3	Diabetes Melitus Tipe 2	5 294	12 233	17 527	12,10
4	Faringitis	3 033	3 428	6 461	4,46
5	Facial Pain No Otherwise Specified	1 036	2 457	3 493	2,41
6	Gastreenteritis (termasuk Kolera, Giardiasis)	1 512	1 563	3 075	2,12
7	Polimiagia Reumatik / Arthritis Reumatoid (3A)	1 284	1 503	2 787	1,92
8	Tension Headache	863	1 654	2 517	1,74
9	Tuberkulosis Paru Tanpa Komplikasi	1 595	868	2 463	1,70
10	Tinea Fasialis	904	1 325	2 229	1,54
11	Lain-lain/ <i>Others</i>	19 891	26 076	45 967	31,73
Jumlah/Total		60 264	84 592	144 856	100,00

Sumber/*Source*: Dinas Kesehatan Kota Dumai / *Health Service of Dumai Municipality*

Tabel 4.2.6 **Persentase Balita Yang Pernah Mendapat Imunisasi Menurut Jenis Imunisasi di Kota Dumai, 2019-2020**
Percentage of Children Under Five Years Who Had an Immunization by Type of Immunization in Dumai Municipality, 2019-2020

Jenis Imunisasi Type of Immunization	2019	2020
(1)	(2)	(3)
BCG	84,59	79,53
Campak/Measles	64,58	54,55
DPT 1, DPT 2, dan DPT 3	76,50	77,08
Polio 1, Polio 2, Polio 3, dan Polio 4	83,68	80,24
Hepatitis B 1, Hepatitis B 2, dan Hepatitis B 3	81,74	75,66

Sumber/Source: Survei Sosial Ekonomi Nasional Kor, Maret 2019-2020 / National Socio Economic Survey Kor, March 2019-2020

Tabel
Table 4.2.7

**Jumlah Bayi Lahir, Bayi Berat Badan Lahir Rendah (BBLR),
BBLR Dirujuk, dan Bergizi Buruk di Kota Dumai, 2016-
2020**
*The Number of Births, Babies with Low Birth Weights (LBW),
Treated LBW, and Malnutrition Cases in Dumai Municipality,
2016-2020*

Tahun Year	Bayi Lahir Births	BBLR/LBW		Gizi Buruk Malnutrition
		Jumlah Total	Dirujuk* Treated*	
(1)	(2)	(3)	(4)	(5)
2016	7 732	130	85	3
2017	7 738	167	167	5
2018	7 886	166	166	6
2019	8 029	151	151	7
2020	8 168	121	121	3

Catatan/Note: * Dirujuk adalah angka jumlah BBLR - BBLR yang ditangani
Sumber/Source: Dinas Kesehatan Kota Dumai/ Health Service of Dumai Municipality

Tabel 4.2.8 Jumlah Ibu Hamil, Melakukan Kunjungan K1, Melakukan Kunjungan K4, Kurang Energi Kronis (KEK), dan Mendapat Tablet Zat Besi (Fe) di Kota Dumai, 2016-2020
The Number of Pregnant Women, Those with One Visit and four Visits of Antenatal Care, Chronic Energy Deficiency (CED), and Receiving Iron Supplement in Dumai Municipality, 2016-2020

Tahun Years	Jumlah Ibu Hamil Pregnant Women	Melakukan Kunjungan K1 One Visit	Melakukan Kunjungan K4 Four Visits	Kurang Energi Kronis (KEK) Chronic Energy Deficiency (CED)	Mendapat Zat Besi (Fe) Receiving Iron Supplement
(1)	(2)	(3)	(4)	(5)	(6)
2016*	9 057	6 784	6 482	193	6 366
2017	8 512	7 823	7 713	194	7 713
2018	8 674	8 054	7 982	196	8 373
2019	8 832	8 769	8 552	206	8 679
2020	8 985	8 487	8 135	321	8 441

Catatan/Note: * Cakupan merupakan angka 'murni' tanpa ditambah akses (K1, K4, dan Fe)
 Sumber/Source: Dinas Kesehatan Kota Dumai/ Health Service of Dumai Municipality

Tabel 4.2.9 Jumlah Remaja Usia 15-24 Tahun yang Mendapat Penyuluhan HIV/AIDS Menurut Kecamatan di Kota Dumai, 2020
The Number of Young People Aged 15 - 24 Who Had Counselling on HIV/AIDS by Subdistrict in Dumai Municipality, 2020

Kecamatan Subdistrict	Penyuluhan HIV/AIDS HIV/AIDS Counselling
(1)	(2)
1 Bukit Kapur	94
2 Medang Kampai	6
3 Sungai Sembilan	82
4 Dumai Barat	35
5 Dumai Selatan	116
6 Dumai Timur	19
7 Dumai Kota	18
Dumai	370

Sumber/Source: Dinas Kesehatan Kota Dumai / Health Service of Dumai Municipality

Tabel 4.2.10 Jumlah Kasus HIV/AIDS, IMS, DBD, Diare, TB, dan Malaria Menurut Kecamatan di Kota Dumai, 2020
The Number of Cases of HIV/AIDS, Sexually Transmitted Infection, Dengue Fever, Diarrhea, Tuberculosis (TB) and Malaria by Subdistrict in Dumai Municipality, 2020

Kecamatan Subdistrict	HIV/AIDS HIV/AIDS	IMS Sexually Transmitted Infection	DBD Dengue Fever	Diare Diarrhea	TB Tubercu- losis	Malaria Malaria
(1)	(2)	(3)	(4)	(5)	(6)	(7)
1 Bukit Kapur	1	49	47	406	71	-
2 Medang Kampai	-	-	13	200	21	-
3 Sungai Sembilan	1	4	14	1 019	44	1
4 Dumai Barat	1	11	85	501	96	-
5 Dumai Selatan	3	9	80	405	84	1
6 Dumai Timur	7	14	76	543	160	-
7 Dumai Kota	1	62	44	511	97	-
Dumai	14	149	359	3 585	573	2

Sumber/Source: Dinas Kesehatan Kota Dumai / Health Service of Dumai Municipality

Tabel
Table 4.2.11

**Jumlah Dokter, Perawat, dan Bidan yang Membuka
Praktek Pelayanan Kesehatan Menurut Kecamatan di Kota
Dumai, 2020**
*The Number of Doctors, Nurses, and Midwives who Open
Their Practice by Subdistrict, 2020*

Kecamatan Subdistrict	Dokter Doctor	Perawat/Mantri Nurse	Bidan Midwife
(1)	(2)	(3)	(4)
1 Bukit Kapur	9	39	55
2 Medang Kampai	5	13	25
3 Sungai Sembilan	5	26	45
4 Dumai Barat	9	29	58
5 Dumai Selatan	26	68	44
6 Dumai Timur	76	336	160
7 Dumai Kota	8	21	28
Dumai	138	532	415

Sumber/Source: Dinas Kesehatan Kota Dumai / Health Service of Dumai Municipality

Tabel
Table 4.2.12

Banyaknya Penderita, Kematian, dan Angka Kematian dari Penyakit Kolera dan Demam Berdarah per Kecamatan di Kota Dumai, 2020
The Number of Sufferers, Deaths and Death Rate of Colera and Dengue Fever by District, 2020

Kecamatan Subdistrict	Kolera Cholera			Demam Berdarah Dengue Fever		
	Penderita Sufferer	Kematian Death	Angka Kematian Death Rate (%)	Penderita Sufferer	Kematian Death	Angka Kematian Death Rate (%)
(1)	(2)	(3)	(4)	(5)	(6)	(7)
1 Bukit Kapur	-	-	-	47	-	-
2 Medang Kampai	-	-	-	13	-	-
3 Sungai Sembilan	-	-	-	14	-	-
4 Dumai Barat	-	-	-	85	-	-
5 Dumai Selatan	-	-	-	80	-	-
6 Dumai Timur	-	-	-	76	-	-
7 Dumai Kota	-	-	-	44	1	2,3
Dumai	-	-	-	359	1	0,3

Sumber/Source: Dinas Kesehatan Kota Dumai / Health Service of Dumai Municipality

Tabel 4.2.13 Jumlah Fasilitas Pelayanan Keluarga Berencana (KB) Menurut Kecamatan di Kota Dumai, 2020
The Number of Family Planning Service Facilities by Subdistrict in Dumai Municipality, 2020

Kecamatan Subdistrict	Petugas KB Desa Family Planning Official	PPKBD Village Family Planning Post	Sub PPKBD Sub of Village Family Planning Post	Kelompok KB Family Planning Group
(1)	(2)	(3)	(4)	(5)
1 Bukit Kapur	3	5	28	-
2 Medang Kampai	2	4	13	-
3 Sungai Sembilan	2	5	30	-
4 Dumai Barat	2	4	23	-
5 Dumai Selatan	3	5	29	-
6 Dumai Timur	2	5	38	-
7 Dumai Kota	2	5	34	-
Dumai	16	33	195	-

Lanjutan Tabel/*Continued Table* 4.2.13

Kecamatan Subdistrict	Kelompok Kegiatan BKB Balita Family Development Group	Kelompok Kegiatan BKR Adolescent Family Development Group	Kelompok Kegiatan BKL Elderly Family Development Group	Kelompok Kegiatan UPPKS Group of Income Generating Effort of Family Welfare	PIK Remaja Youth Information and Counseling Center
(1)	(6)	(7)	(8)	(9)	(10)
1 Bukit Kapur	3	1	1	3	2
2 Medang Kampai	3	2	2	1	1
3 Sungai Sembilan	2	1	1	3	1
4 Dumai Barat	2	2	3	2	3
5 Dumai Selatan	3	3	3	2	10
6 Dumai Timur	2	3	5	3	4
7 Dumai Kota	1	4	5	4	2
Dumai	16	16	20	18	23

Catatan/*Note*: Keterangan

PPKBD: Pos Pelayanan Keluarga Berencana Desa

BKB: Bina Keluarga Balita

BKR: Bina Keluarga Remaja

BKL: Bina Keluarga Lansia

UPPKS: Usaha Peningkatan Pendapatan Keluarga Sejahtera

Sumber/*Source*: Dinas Pengendalian Penduduk dan Keluarga Berencana Kota Dumai/ *Inhabitant Controlling and Family Planning Office of Dumai Municipality*

Tabel
Table 4.2.14

Akseptor KB Aktif Menurut Penggunaan Alat Kontrasepsi Menurut Kecamatan di Kota Dumai Tahun, 2020
The Number of Active Acceptors by Family Planning Contraceptive Method and Subdistrict, 2020

Kecamatan Subdistrict	Alat Kontrasepsi Contraception							Jumlah Total
	IUD	MOW	MOP	Kondom Condom	Implant	Suntik Syringe	Pil Pill	
(1)	(2)	(3)	(4)	(5)	(6)	(7)	(8)	(9)
1 Bukit Kapur	219	195	6	376	1 055	3 125	921	5 897
2 Medang Kampai	39	34	-	213	235	1 520	664	2 705
3 Sungai Sembilan	241	48	4	80	978	2 248	1 232	4 831
4 Dumai Barat	205	120	11	639	426	2 631	1 085	5 117
5 Dumai Selatan	455	361	28	418	487	2 036	850	4 635
6 Dumai Timur	449	556	15	400	1 023	3 805	1 604	7 852
7 Dumai Kota	392	222	3	581	352	1 996	1 340	4 886
Dumai	2 000	1 536	67	2 707	4 556	17 361	7 696	35 923

Sumber/Source: Dinas Pengendalian Penduduk dan Keluarga Berencana Kota Dumai / Inhabitant Controlling and Family Planning Office of Dumai Municipality

4.3 AGAMA DAN SOSIAL LAINNYA RELIGION AND OTHER SOCIAL AFFAIRS

Tabel 4.3.1 Jumlah Tempat Peribadatan Menurut Kecamatan di Kota Dumai, 2020
Table 4.3.1 *The Number of Shrines by Subdistrict in Dumai Municipality, 2020*

Kecamatan Subdistrict	Masjid Mosque	Mushola Pray Room	Gereja Protestan Protestant Church	Gereja Katholik Catholic Church	Pura Temple	Vihara Vihara	Klenteng Pagoda
(1)	(2)	(3)	(4)	(5)	(6)	(7)	(8)
1 Bukit Kapur	43	56	17	2	1	-	-
2 Medang Kampai	16	16	1	-	-	-	-
3 Sungai Sembilan	42	43	17	2	-	1	2
4 Dumai Barat	34	35	-	-	-	2	6
5 Dumai Selatan	38	29	15	-	-	-	5
6 Dumai Timur	34	36	28	1	-	-	1
7 Dumai Kota	28	21	3	1	-	4	12
Dumai	235	236	81	6	1	7	26

Sumber/Source: Kementerian Agama Kota Dumai / Religious Ministry of Dumai Municipality

Tabel
Table 4.3.2

**Jumlah Jemaah Haji Kota Dumai yang Menunaikan
Ibadah Haji Menurut Jenis Kelamin, 2020**
*The Number of Hajj Pilgrims in Dumai Municipality by Sex
and Subdistrict, 2020*

Kecamatan Subdistrict	Laki-Laki Male	Perempuan Female	Jumlah Total
(1)	(2)	(3)	(4)
1 Bukit Kapur	-	-	-
2 Medang Kampai	-	-	-
3 Sungai Sembilan	-	-	-
4 Dumai Barat	-	-	-
5 Dumai Selatan	-	-	-
6 Dumai Timur	-	-	-
7 Dumai Kota	-	-	-
Dumai	-	-	-

Sumber/Source: Kementerian Agama Kota Dumai / Religious Ministry of Dumai Municipality

Tabel 4.3.3 **Jumlah Jemaah Haji Kota Dumai yang Menunaikan Ibadah Haji Menurut Kelompok Umur, 2020**
The Number of Hajj Pilgrims in Dumai Municipality by Aged Group and Subdistrict, 2020

Kecamatan Subdistrict	Kelompok Umur Aged Group					Jumlah Total
	<30	31-40	41-50	51-60	61+	
(1)	(2)	(3)	(4)	(5)	(6)	(7)
1 Bukit Kapur	-	-	-	-	-	-
2 Medang Kampai	-	-	-	-	-	-
3 Sungai Sembilan	-	-	-	-	-	-
4 Dumai Barat	-	-	-	-	-	-
5 Dumai Selatan	-	-	-	-	-	-
6 Dumai Timur	-	-	-	-	-	-
7 Dumai Kota	-	-	-	-	-	-
Dumai	-	-	-	-	-	-

Sumber/Source: Kementerian Agama Kota Dumai / Religious Ministry of Dumai Municipality

Tabel
Table 4.3.4

**Jumlah Jemaah Haji Kota Dumai yang Menunaikan
Ibadah Haji Menurut Tingkat Pendidikan Tahun 2020**
*The Number of Hajj Pilgrims in Dumai Municipality by
Educational Level and Subdistrict, 2020*

Kecamatan Subdistrict	Tingkat Pendidikan Education Level					Jumlah Total
	SD Elementary School	SLTP Junior High School	SLTA Senior High School	S M Diploma	Sarjana Bachelor	
(1)	(2)	(3)	(4)	(5)	(6)	(7)
1 Bukit Kapur	-	-	-	-	-	-
2 Medang Kampai	-	-	-	-	-	-
3 Sungai Sembilan	-	-	-	-	-	-
4 Dumai Barat	-	-	-	-	-	-
5 Dumai Selatan	-	-	-	-	-	-
6 Dumai Timur	-	-	-	-	-	-
7 Dumai Kota	-	-	-	-	-	-
Dumai	-	-	-	-	-	-

Sumber/Source: Kementerian Agama Kota Dumai / Religious Ministry of Dumai Municipality

Tabel
Table 4.3.5**Jumlah Jemaah Haji Kota Dumai yang Menunaikan
Ibadah Haji Kembali dengan Selamat dan Meninggal
Dunia Tahun 2020**
*The Number of Hajj Pilgrims of Dumai Municipality That
Returned Savelly and Passed Away, 2020*

Kecamatan Subdistrict		Kembali dengan Selamat Return Safely	Meninggal Dunia Pass Away
(1)		(2)	(3)
1	Bukit Kapur	-	-
2	Medang Kampai	-	-
3	Sungai Sembilan	-	-
4	Dumai Barat	-	-
5	Dumai Selatan	-	-
6	Dumai Timur	-	-
7	Dumai Kota	-	-
Dumai		-	-

Sumber/Source: Kementerian Agama Kota Dumai / Religious Ministry of Dumai Municipality

4.4 KRIMINALITAS CRIME

Tabel 4.4.1 Banyaknya Perkara Perdata Yang Ditangani Pengadilan Negeri Dumai Setiap Bulannya, 2020
The Number of Civil Cases in Dumai Court of Justice by Month, 2020

Bulan Month	Sisa Bulan Lalu Rest of Last Month	Tambah Bulan Ini Addition of Month	Putus Bulan Ini Setled of This Month	Sisa Akhir Bulan Rest at The End of The Month
(1)	(2)	(3)	(4)	(5)
Januari/January	19	8	3	24
Februari/February	24	14	12	26
Maret/March	26	13	13	26
April/April	26	5	8	23
Mei/May	23	3	4	22
Juni/June	22	1	2	21
Juli/July	21	10	6	25
Agustus/August	25	1	12	14
September/September	14	4	4	14
Oktober/October	14	3	7	10
November/November	10	7	7	10
Desember/December	10	3	2	11
Tahun 2020	-	72	80	-

Sumber/Source: Pengadilan Negeri Kota Dumai / Justice Court of Dumai Municipality

Tabel
Table 4.4.2**Banyaknya Perkara Pidana Yang Ditangani Pengadilan Negeri Dumai Setiap Bulannya, 2020**
The Number of Criminal Cases in Dumai Court of Justice by Month, 2020

Bulan Month	Sisa Bulan Lalu Rest of Last Month	Tambah Bulan Ini Addition of Month	Putus Bulan Ini Setled of This Month	Sisa Akhir Bulan Rest at The End of The Month
(1)	(2)	(3)	(4)	(5)
Januari/January	74	57	25	106
Februari/February	106	52	42	116
Maret/March	116	18	41	93
April/April	93	38	69	62
Mei/May	62	40	27	75
Juni/June	75	44	53	66
Juli/July	66	48	43	71
Agustus/August	71	28	28	71
September/September	71	55	56	70
Oktober/October	70	44	21	93
November/November	93	62	72	83
Desember/December	83	1	52	32
Tahun 2020	-	487	529	-

Sumber/Source: Pengadilan Negeri Kota Dumai / Justice Court of Dumai Municipality

Tabel
Table 4.4.3**Banyaknya Pernikahan, Cerai Thalaq dan Cerai Gugat
Setiap Bulannya, 2020**
*The Number of Marriages, Divorces and Seperates by
Month, 2020*

Bulan Month	Nikah Marriages	Cerai Thalaq Divorces	Cerai Gugat Seperates
(1)	(2)	(3)	(4)
Januari/January	146	24	63
Februari/February	197	30	65
Maret/March	195	19	53
April/April	108	15	47
Mei/May	10	6	23
Juni/June	204	28	101
Juli/July	133	43	133
Agustus/August	274	37	119
September/September	107	35	116
Oktober/October	164	31	104
November/November	150	39	95
Desember/December	205	27	76
Tahun 2020	1 893	334	995

Sumber/Source: Pengadilan Agama Kota Dumai dan Kementerian Agama Kota Dumai / *Religious Court of Dumai Municipality and Ministry of Religious Affairs of Dumai Municipality*

Tabel
Table 4.4.4**Banyaknya Perkara Yang Ditangani Pengadilan Agama
Dumai Setiap Bulannya, 2020**
*The Number of Cases in Dumai Religion of Justice by Month,
2020*

Bulan Month	Sisa Bulan Lalu Rest of Last Month	Tambah Bulan Ini Addition of Month	Putus Bulan Ini Setled of This Month	Sisa Akhir Bulan Rest at The End of The Month
(1)	(2)	(3)	(4)	(5)
Januari/January	15	81	40	56
Februari/February	56	54	50	60
Maret/March	60	27	15	72
April/April	72	-	39	33
Mei/May	33	1	7	27
Juni/June	27	123	51	99
Juli/July	99	102	97	104
Agustus/August	104	64	66	102
September/September	102	67	64	105
Oktober/October	105	47	52	100
November/November	100	56	66	90
Desember/December	90	35	97	28
Tahun 2020	-	657	644	-

Sumber/Source: Pengadilan Agama Kota Dumai / Religious Court of Dumai Municipality

Tabel
Table 4.4.5**Banyaknya Narapidana Menurut Lamanya Hukuman dan Jenis Kelamin, 2020**
The Number of Inmates by Type of Crime and Sex, 2020

Lama Hukuman <i>Length of Sentence</i>	Laki-Laki <i>Male</i>	Perempuan <i>Female</i>	Anak <i>Kid</i>	Jumlah <i>Total</i>
(1)	(2)	(3)	(4)	(5)
Seumur Hidup <i>Long Live Sentence</i>	7	-	-	7
Lebih dari 10 Tahun <i>Above 10 Years</i>	105	4	-	109
Lebih dari 5 Tahun <i>Above 5 Years</i>	621	14	-	635
1 s.d 5 Tahun <i>1 to 5 Years</i>	265	10	3	278
Kurang dari setahun <i>Below 1 Year</i>	23	1	1	25
Pidana Kurungan <i>Imprisonment</i>	-	-	-	-
Tahanan <i>Prisoner</i>	136	9	4	149
Tahun 2020	1 157	38	8	1 203

Sumber/Source: Rumah Tahanan Negara Dumai / *Prison of Dumai*

Tabel
Table 4.4.6**Banyaknya Kecelakaan Lalu Lintas, Korban, dan Kerugian Material di Kota Dumai Setiap Bulannya, 2020**
The Number of Traffic Accidents, Victims, and Material Loss by Month, 2020

Bulan Month	Jumlah Kecelakaan Number of Accidents	Meninggal Dead	Korban Victims		Kerugian Material Material Loss (Rp)
			Luka Berat Heavy Injured	Luka Ringan Light Injured	
(1)	(2)	(3)	(4)	(5)	(6)
Januari/January	9	2	6	5	47 500 000
Februari/February	3	3	-	-	3 500 000
Maret/March	3	3	-	2	4 000 000
April/April	2	2	-	-	1 000 000
Mei/May	5	2	3	1	4 600 000
Juni/June	3	3	2	1	13 000 000
Juli/July	4	3	1	3	9 000 000
Agustus/August	6	3	5	7	6 500 000
September/September	5	4	3	3	27 700 000
Oktober/October	6	4	3	1	13 200 000
November/November	2	1	-	1	1 000 000
Desember/December	5	4	1	3	2 700 000
Tahun 2020	53	34	24	27	133 700 000

Sumber/Source: Kepolisian Resor Kota Dumai / Resort Police of Dumai Municipality

Tabel
Table 4.4.7**Banyaknya Kriminalitas yang Diselesaikan Polres Dumai, 2010-2020**
The Number of Crimes Settled in Dumai Resort Police, 2010-2020

Tahun Years	Jumlah Kriminalitas Number of Crimes	Diselesaikan Settled	Persentase Percentage
(1)	(2)	(3)	(4)
2010	459	229	49,89
2011	446	328	73,54
2012	454	306	67,40
2013	642	454	70,72
2014	861	597	69,34
2015	707	569	80,48
2016	681	554	81,35
2017	665	496	74,58
2018	650	497	76,46
2019	594	468	78,79
2020	411	308	74,94

Sumber/Source: Kepolisian Resor Kota Dumai / Resort Police of Dumai Municipality

Tabel
Table 4.4.8**Banyaknya Pelanggaran Lalu Lintas yang Diselesaikan
Polres Dumai, 2010-2020**
*The Number of Traffic Violations Settled in Dumai Resort
Police, 2010-2020*

Tahun <i>Years</i>	Jumlah Pelanggaran <i>Number of Cases</i>	Diselesaikan <i>Settled</i>	Persentase <i>Percentage</i>
(1)	(2)	(3)	(4)
2010	10 204	10 204	100,00
2011	10 227	10 227	100,00
2012	12 736	12 736	100,00
2013	14 104	14 104	100,00
2014	8 204	8 204	100,00
2015	7 000	7 000	100,00
2016	5 796	5 796	100,00
2017	7 933	7 933	100,00
2018	6 647	6 647	100,00
2019	12 395	12 395	100,00
2020	9 941	9 941	100,00

Sumber/Source: *Kepolisian Resor Kota Dumai / Resort Police of Dumai Municipality*

Tabel
Table 4.4.9

**Banyaknya Kecelakaan Lalu Lintas yang Diselesaikan
Polres Dumai, 2010-2020**
*The Number of Traffic Accidents Settled in Dumai Resort
Police, 2010-2020*

Tahun <i>Years</i>	Jumlah Kecelakaan <i>Number of Accidents</i>	Diselesaikan <i>Settled</i>	Persentase <i>Percentage</i>
(1)	(2)	(3)	(4)
2010	121	119	98,35
2011	81	76	93,83
2012	112	97	86,61
2013	91	79	86,81
2014	87	84	96,55
2015	77	21	27,27
2016	71	65	91,55
2017	69	53	76,81
2018	67	64	95,52
2019	64	57	89,06
2020	53	42	79,25

Sumber/Source: Kepolisian Resor Kota Dumai / *Resort Police of Dumai Municipality*

Tabel
Table 4.4.10**Banyaknya Tindak Pidana Menurut Kepolisian Sektor di Kota Dumai, 2016-2020**
The Number of Criminal Acts Handled by Subdistrict Police Office in Dumai Municipality, 2016-2020

Kecamatan Subdistrict	2016	2017	2018	2019	2020
(1)	(2)	(3)	(4)	(5)	(6)
1 Bukit Kapur	30	39	33	50	47
2 Medang Kampai	37	33	30	26	22
3 Sungai Sembilan	49	37	37	35	21
4 Dumai Barat	54	112	90	68	71
5 Dumai Selatan	-	-	-	-	-
6 Dumai Timur	55	45	52	55	39
7 Dumai Kota	30	53	35	30	28
Dumai	255	319	277	264	228

Sumber/Source: Kepolisian Resor Kota Dumai / Resort Police of Dumai Municipality

4.5 KEMISKINAN POVERTY

Tabel 4.5.1 **Garis Kemiskinan dan Penduduk Miskin di Kota Dumai, 2015-2020**
Poverty Line and The Number of Poor People in Dumai Municipality, 2015-2020

Tahun Years	Garis Kemiskinan Poverty Line (rupiah)	Penduduk Miskin Number of Poor People	
		Jumlah (ribuan) Total (thousands)	Persentase Percentage
(1)	(2)	(3)	(4)
2015	353 079	14,97	5,26
2016	369 624	13,76	4,74
2017	403 244	13,53	4,57
2018	418 597	11,19	3,71
2019	439 152	10,95	3,56
2020	484 609	9,88	3,16

Sumber/Source: BPS Kota Dumai Melalui Survei Sosial Ekonomi Nasional Maret / BPS- Statistics of Dumai Municipality Through National Socio Economic Survey in March

Tabel
Table 4.6.2**Rekap Data Terpadu Kesejahteraan Sosial (DTKS) Kota Dumai, 2020**
Recapitulation of Integrated Social Welfare Data in Dumai Municipality, 2020

Kecamatan dan Kelurahan <i>Subdistricts and Villages</i>		Jumlah Rumah Tangga <i>Number of Household</i>	Jumlah Individu <i>Number of People</i>
(1)		(2)	(3)
1	Kecamatan Bukit Kapur	3 821	14 489
	a. Kelurahan Bukit Nenas	633	2 278
	b. Kelurahan Bagan Besar	853	3 147
	c. Kelurahan Bukit Kayu Kapur	1 085	4 279
	d. Kelurahan Gurun Panjang	482	1 789
	e. Kelurahan Kampung Baru	768	2 996
2	Kecamatan Medang Kampai	1 241	4 574
	a. Kelurahan Pelintung	495	1 847
	b. Kelurahan Guntung	123	381
	c. Kelurahan Teluk Makmur	301	1 087
	d. Kelurahan Mundam	322	1 259
3	Kecamatan Sungai Sembilan	3 438	13 012
	a. Kelurahan Bangsal Aceh	496	1 852
	b. Kelurahan Lubuk Gaung	825	3 088
	c. Kelurahan Basilam Baru	1 161	4 363
	d. Kelurahan Batu Teritip	210	814
	e. Kelurahan Tanjung Penyembal	746	2 895
4	Kecamatan Dumai Barat	2 966	10 283
	a. Kelurahan Pangkalan Sesai	585	1 998
	b. Kelurahan Purnama	1 309	4 357
	c. Kelurahan STDI	385	1 354
	d. Kelurahan Bagan Keladi	687	2 574

Lanjutan Tabel/*Continued Table 4.5.2*

Kecamatan dan Kelurahan Subdistricts and Villages		Jumlah Rumah Tangga Number of Household	Jumlah Individu Number of People
(1)	(2)	(3)	
5	Kecamatan Dumai Selatan	2 595	10 101
	a. Kelurahan Bukit Timah	373	1 410
	b. Kelurahan Bukit Datuk	494	1 748
	c. Kelurahan Bumi Ayu	691	2 847
	d. Kelurahan Ratu Sima	659	2 615
	e. Kelurahan Mekar Sari	378	1 481
6	Kecamatan Dumai Timur	4 601	17 179
	a. Kelurahan Tanjung Palas	754	2 686
	b. Kelurahan Jaya Mukti	1 183	4 141
	c. Kelurahan Teluk Binjai	1 220	4 757
	d. Kelurahan Buluh Kasap	530	1 805
	e. Kelurahan Bukit Batrem	914	3 790
7	Kecamatan Dumai Kota	2 346	9 044
	a. Kelurahan Dumai Kota	387	1 399
	b. Kelurahan Laksamana	305	1 162
	c. Kelurahan Bintan	492	1 954
	d. Kelurahan Sukajadi	485	1 867
	e. Kelurahan Rimba Sekampung	677	2 662
Dumai		21 008	78 682

Sumber/*Source*: Dinas Sosial Kota Dumai / *Social Affair Service of Dumai Municipality*

4.6 SOSIAL LAINNYA OTHER SOCIAL AFFAIRS

Tabel 4.6.1 **Jumlah Desa¹/Kelurahan yang Mengalami Bencana Alam² Menurut Kecamatan di Kota Dumai , 2018-2020**
Table 4.6.1 **Number of Villages¹ at Had Natural Disaster² by Sub District in Dumai Municipality, 2018-2020**

Kecamatan Subdistrict	Banjir/Flood			Gempa Bumi/Earthquake		
	2018	2019	2020	2018	2019	2020
(1)	(2)	(3)	(4)	(5)	(6)	(7)
1 Bukit Kapur	-	-	-	-	-	-
2 Medang Kampai	-	-	-	-	-	-
3 Sungai Sembilan	3	4	3	-	-	-
4 Dumai Barat	2	1	1	-	-	-
5 Dumai Selatan	2	3	2	-	-	-
6 Dumai Timur	3	-	-	-	-	-
7 Dumai Kota	-	2	-	-	-	-
Dumai	10	10	6	-	-	-

Lanjutan Tabel/*Continued Table* 4.6.1

Kecamatan <i>Subdistrict</i>	Tanah Longsor/ <i>Landslide</i>		
	2018	2019	2020
(1)	(8)	(9)	(10)
1 Bukit Kapur	-	-	-
2 Medang Kampai	-	-	-
3 Sungai Sembilan	-	-	-
4 Dumai Barat	-	-	-
5 Dumai Selatan	-	-	-
6 Dumai Timur	-	-	-
7 Dumai Kota	-	-	-
Dumai	-	-	-

Catatan/*Note*: ¹ Desa pada tabel ini termasuk Unit Permukiman Transmigrasi (UPT) yang masih dibina oleh kementerian terkait dan nagari di Kabupaten/Kota Sumatera Barat/*Villages in this table are included in Transmigration Settlement Unit which is still fostered by the relevant ministries and the nagari in the Province of Sumatera Barat*

² Terjadi dalam tiga tahun terakhir sampai dengan saat pencacahan/*Occured during the last three years by the time of enumeration*

Sumber/*Source*: BPS, Pendataan Potensi Desa (Podes)/*BPS-Statistics Indonesia, Village Potential Data Collecting*

Tabel 4.6.2 Banyaknya Kejadian Kebakaran dan Korban Jiwa Menurut Lokasi Kebakaran di Kota Dumai, 2020
The Number of Fires and Victims by Location of Fire in Dumai Municipality, 2020

	Lokasi Kejadian <i>Case Location</i>	Jumlah Kejadian <i>Cases</i>	Korban Jiwa <i>Victim</i>	
			Meninggal <i>Death</i>	Luka <i>Injury</i>
	(1)	(2)	(3)	(4)
1	Hutan dan Lahan / <i>Forest and Land</i>	79	-	-
2	Perumahan/Pemukiman / <i>Housing / Settlement</i>	19	-	-
3	Pertokoan/Kios/Kafe / <i>Shops / Stalls / Cafes</i>	1	-	-
4	Kantor / <i>Office</i>	-	-	-
5	Lain-lain / <i>Others</i>	12	-	-
	Jumlah/Total	111	-	-

Sumber/Source: Badan Penanggulangan Bencana Daerah Kota Dumai / *Disaster Recovery Office of Dumai Municipality*

Tabel
Table 4.6.3**Banyaknya Kejadian Kebakaran Hutan dan Lahan
Menurut Bulan di Kota Dumai, 2016-2020**
*The Number of Forest and Land Fires by Month in Dumai
Municipality, 2016-2020*

Bulan Month	2016	2017	2018	2019	2020
(1)	(2)	(3)	(4)	(5)	(6)
Januari/January	7	2	-	3	15
Februari/February	53	2	29	20	23
Maret/March	56	3	33	24	25
April/April	8	7	14	8	7
Mei/May	-	5	-	6	-
Juni/June	10	3	7	5	2
Juli/July	10	3	7	9	3
Agustus/August	83	1	23	14	3
September/September	14	15	2	14	1
Oktober/October	18	1	-	-	-
November/November	-	5	-	3	-
Desember/December	-	2	-	3	-
Jumlah/Total	259	49	115	109	79

Sumber/Source: Badan Penanggulangan Bencana Daerah Kota Dumai / Disaster Recovery Office of Dumai Municipality

Tabel
Table 4.6.4**Rincian Kejadian Kebakaran dan Non Darurat Kebakaran
di Kota Dumai Menurut Bulan, 2020**
**Details of Fire and Non-Fire Emergency in Dumai
Municipality by Month, 2020**

Bulan Month	Kejadian Incidents	Lokasi (Kelurahan) Location (Villages)	Korban Jiwa Casualties		Jumlah Unit Terbakar Unit Burned
			Meninggal Death	Luka Injured	
(1)	(2)	(3)	(5)	(6)	(7)
Januari/January	Evakuasi Ular Cobra	Tanjung Palas	-	-	-
	Kebakaran Rumah Bulatan	Bagan Keladi	-	-	1
	Kebakaran Rumah Sewa	Teluk Binjai	-	-	1
	Ledakan Petasan (Garasi Rumah)	Teluk Binjai	-	-	1
	Evakuasi Ular Sanca	Jaya Mukti	-	-	-
Februari/February	Kebocoran Tabung Gas (Rumah Bulatan)	Pangkalan Sesai	-	-	1
	Kebakaran Mobil	Bumi Ayu	-	-	1
Maret/March	-	-	-	-	-
April/April	Kebakaran Rumah Petak	Bumi Ayu	-	-	6
Mei/May	Kebakaran Rumah Bulatan	Bukit Kayu Kapur	-	-	1
	Kebakaran Dapur Rumah (Pada Rumah Bulatan)	Pangkalan Sesai	-	-	1
	Evakuasi Ular Cobra	Tanjung Palas	-	-	-
Juni/June	Kebakaran Kamar Tidur (Pada Rumah Bulatan)	Simpang Tetap Darul Ihsan	-	-	1
Juli/July	Kebakaran Televisi (Pada Rumah Bulatan)	Ratu Sima	-	-	1

Lanjutan Tabel/*Continued Table* 4.6.4

Bulan <i>Month</i>	Kejadian <i>Incidents</i>	Lokasi (Kelurahan) <i>Location (Villages)</i>	Korban Jiwa <i>Casualties</i>		Jumlah Unit Terbakar <i>Unit Burned</i>
			Meninggal <i>Death</i>	Luka <i>Injured</i>	
(1)	(2)	(3)	(5)	(6)	(7)
	Kebakaran Ruang Bangunan Kosong (Ex. Hotel Said)	Bintan	-	-	1
	Eksekusi Sarang Tawon	Ratu Sima	-	-	-
Agustus/ <i>August</i>	Kebakaran Rumah Bulatan	Mekar Sari	-	-	1
	Evakuasi Pohon Tumbang	Bukit Datuk	-	-	-
	Evakuasi Sarang Tawon	Rimba Sekampung	-	-	-
	Evakuasi Sarang Tawon	Tanjung Palas	-	-	-
September/ <i>September</i>	Kebakaran Mobil Fuso	Bukit Batrem	-	-	1
	Evakuasi Ular Kobra	Tanjung Palas	-	-	-
	Evakuasi Ular Sanca	Pangkalan Sesai	-	-	-
	Evakuasi Sarang Tawon	Rimba Sekampung	-	-	-
Oktober/ <i>October</i>	Kebakaran Kios	Jaya Mukti	-	-	1
	Kebakaran Rumah Semi Permanen	Bumi Ayu	-	-	1
	Evakuasi Ular Kobra	Bumi Ayu	-	-	-
November/ <i>November</i>	Kebakaran Rumah Petak Semi Permanen	Purnama	-	-	2
	Evakuasi Ular Kobra	Mundam	-	-	-
Desember/ <i>December</i>	Kebakaran Rumah Semi Permanen	Bukit Datuk	-	-	1

Lanjutan Tabel/*Continued Table 4.6.4*

Bulan <i>Month</i>	Kejadian <i>Incidents</i>	Lokasi (Kelurahan) <i>Location (Villages)</i>	Korban Jiwa <i>Casualties</i>		Jumlah Unit Terbakar <i>Unit Burned</i>
			Meninggal <i>Death</i>	Luka <i>Injured</i>	
(1)	(2)	(3)	(5)	(6)	(7)
	Kebakaran Rumah Bulatan dan Rumah Petak	Purnama	-	-	3
	Kebakaran Gardu Power Suplay	Jaya Mukti	-	-	1
	Kebakaran Rumah Petak	Rimba Sekampung	-	-	5
Tahun 2020			-	-	32

Sumber/*Source*: Badan Penanggulangan Bencana Daerah Kota Dumai / *Disaster Recovery Office of Dumai Municipality*

Tabel
Table 4.6.5**Jumlah Panti Sosial Menurut Kecamatan di Kota Dumai, 2020**
The Number of Orphanages by Subdistrict in Dumai Municipality, 2020

Kecamatan Subdistrict	Panti Sosial Orphanages	Penghuni Occupants		Jumlah Total
		Laki-Laki Male	Perempuan Female	
(1)	(2)	(3)	(4)	(5)
1 Bukit Kapur	2	18	60	78
2 Medang Kampai	1	29	30	59
3 Sungai Sembilan	1	33	29	62
4 Dumai Barat	2	16	66	82
5 Dumai Selatan	3	98	84	182
6 Dumai Timur	2	8	33	41
7 Dumai Kota	1	18	24	42
Dumai	12	220	326	546

Sumber/Source: Dinas Sosial Kota Dumai / Social Affair Service of Dumai Municipality

Tabel
Table 4.6.6**Jumlah Kegiatan Penertiban Umum Satuan Polisi Pamong
Praja Kota Dumai, 2020**
*The Number of Public Ordering Activities by Civil Service
Police Unit in Dumai Municipality, 2020*

Bulan Month	Jenis Penertiban Type of Ordering				
	PKL Street Vendors	Anak Jalanan Street children	Reklame Spanduk dan sejenisnya Billboards. banners and others	Pekat (Asusila) Immorality	Warnet Internet Business
(1)	(2)	(3)	(4)	(5)	(6)
Januari/January	22	-	-	-	-
Februari/February	64	-	1	2	-
Maret/March	40	-	-	-	1
April/April	30	-	-	-	10
Mei/May	31	-	-	-	15
Juni/June	34	2	-	-	4
Juli/July	47	6	-	-	-
Agustus/August	40	-	-	-	-
September/September	35	-	-	-	-
Oktober/October	30	1	-	-	-
November/November	35	-	-	-	-
Desember/December	24	-	-	-	-
Tahun 2020	432	9	1	2	30

Lanjutan Tabel/*Continued Table* 4.6.6

Bulan <i>Month</i>	Orang Terlantar dan Gila <i>Homeless and Madman</i>	Jenis Penertiban <i>Type of Ordering</i>		
		Panti Pijat <i>Massage Parlors</i>	IMB <i>IMB</i>	Karaoke <i>Karaoke</i>
(1)	(7)	(8)	(9)	(10)
Januari/ <i>January</i>	-	-	-	-
Februari/ <i>February</i>	4	-	-	-
Maret/ <i>March</i>	4	-	-	-
April/ <i>April</i>	3	-	-	-
Mei/ <i>May</i>	2	-	-	-
Juni/ <i>June</i>	4	-	-	1
Juli/ <i>July</i>	2	-	-	2
Agustus/ <i>August</i>	-	-	-	-
September/ <i>September</i>	-	-	-	-
Oktober/ <i>October</i>	-	-	-	-
November/ <i>November</i>	-	-	-	4
Desember/ <i>December</i>	-	-	-	12
Tahun 2020	19	-	-	19

Lanjutan Tabel/Continued Table 4.6.6

Bulan Month	Jenis Penertiban Type of Ordering			
	Bangunan Liar Illegal Buildings	(APK) Alat Peraga Kampanye Campaign Props	Salon Beauty Salon	Gelper (Gelandang Permainan) Arena Game
(1)	(11)	(12)	(13)	(14)
Januari/January	-	-	-	-
Februari/February	-	-	-	-
Maret/March	-	-	-	-
April/April	-	-	-	11
Mei/May	-	-	-	-
Juni/June	-	-	-	1
Juli/July	-	-	-	2
Agustus/August	-	-	-	-
September/September	1	-	-	-
Oktober/October	-	2 500	-	-
November/November	-	-	-	4
Desember/December	-	1 000	-	12
Tahun 2020	1	3 500	-	30

Sumber/Source: Satuan Polisi Pamong Praja Pemerintahan Kota Dumai / Civil Service Police Unit of Dumai Municipality

Tabel
Table 4.6.7

Banyaknya Pemenuhan Komitmen terhadap Izin Lingkungan melalui Online Single Submission (OSS) di Kota Dumai, 2019-2020
The Number of Fulfilment of Commitments to Environmental Licence through Online Single Submission (OSS) in Dumai Municipality, 2019-2020

Kecamatan Subdistrict	Perusahaan Industri Company	Rumah Sakit dan Klinik Hospital and Clinic	Hotel Hotel	Jumlah Total
(1)	(6)	(7)	(8)	(9)
2019	7	1	1	9
2020	6	-	-	6

Sumber/Source: Dinas Penanaman Modal dan Pelayanan Terpadu Satu Pintu Kota Dumai/ *Investment Coordinating Board, Dumai Municipality*

#5

Pertanian

Agriculture

- Infografis Kota Dumai
[Dumai Municipality Infographic]
- Kota Dumai dalam Angka 2021
[Dumai Municipality in Figures 2021]



PERTANIAN KOTA DUMAI TAHUN 2020

Dumai Municipality Agriculture in 2020

HORTIKULTURA

(Horticulture)

Sayur dan buah dengan nilai produksi terbesar adalah Kangkung (6.133 kw) dan Nenas (546.148 kw)

(Vegetable and fruit with the highest production were Kangkung (6,133 quintals) and Pineapple (546,148 quintals))



PERKEBUNAN

(Estate Crops)

Kelapa Sawit merupakan tanaman perkebunan dengan luas tanam dan produksi terbesar yaitu 38.665,5 ha dan 82.544,47 ton

(Estate crops with the highest planted area and production was Palm Oil, 38,665.5 hectares and 82,544.47 tons)

PETERNAKAN

(Livestock)



Populasi ternak terbesar adalah Sapi 5.242 ekor) dan hampir 1/2 populasi tersebut berada di Kecamatan Buki Kapur

(Highest livestock population was Cattle (5,242) and almost half of population was located in Bukit Kapur Subdistrict)



PERIKANAN

(Fishery)

Lebih dari 90% Produksi perikanan kolam adalah Ikan Lele (142.111 kg)

(More than 90% of fresh water fisheries production was catfish (142,111 kg))



PENJELASAN TEKNIS

Data pokok tanaman pangan yang dikumpulkan adalah luas panen dan produktivitas (hasil per hektar). Produksi tanaman pangan merupakan hasil perkalian antara luas panen dengan produktivitas. Pengumpulan data luas panen dilakukan setiap bulan dengan pendekatan area kecamatan di seluruh wilayah Indonesia. Pengumpulan data produktivitas dilakukan melalui pengukuran langsung pada plot ubinan berukuran 2½ m x 2½ m. Pengumpulan data produktivitas dilakukan setiap subround (empat bulanan) pada waktu panen petani.

Data produksi padi dan palawija yang disajikan adalah dalam kualitas: gabah kering giling (padi), pipilan kering (jagung), biji kering (kedelai dan kacang tanah), dan umbi basah (ubi kayu dan ubi jalar).

Tanaman sayuran dan buah-buahan semusim

Tanaman sayuran semusim adalah tanaman sumber vitamin, garam mineral dan lain-lain yang dikonsumsi dari bagian tanaman yang berupa daun, bunga, buah, dan umbinya, yang berumur kurang dari satu tahun.

Tanaman buah-buahan semusim adalah tanaman sumber vitamin, garam mineral, dan lain-lain yang dikonsumsi dari bagian tanaman yang berupa buah, berumur kurang dari satu

TECHNICAL NOTES

The main food crops data collected consists of harvested area and productivity (yield per hectare). Food crops production is generated by harvested area multiplied by productivity. The harvested area data is collected every month using sub district area approach in all subdistricts in Indonesia. The productivity data collection is conducted by a direct measurement in 2½m x 2½m crop cutting plot. The productivity measurement is conducted in every subround (four monthly) at the time when farmers are harvesting their crops.

Production of paddy and secondary crops data are presented in the form of: dry unhusked rice (paddy), dry loose maize (maize), dry shells crops (soybeans and peanuts), and fresh roots (cassava and sweet potatoes).

Seasonal vegetable and fruit plants

Seasonal vegetable plants are plants which are the sources of vitamin, mineral salt, etc, consumed from the part of the plant in the form of leaf, flower, fruit, and root with the age of less than one year.

Seasonal fruit plants are plants which are the sources of vitamin, mineral salt, etc, consumed from the part of the plant in the form of fruits. These plants are creeps with the age of less than one year.

tahun, tidak berbentuk pohon/rumpun tetapi menjalar dan berbatang lunak.

Tanaman buah-buahan dan sayuran tahunan

Tanaman buah-buahan tahunan adalah tanaman sumber vitamin, garam mineral, dan lain-lain yang dikonsumsi dari bagian tanaman yang berupa buah dan merupakan tanaman tahunan.

Tanaman sayuran tahunan adalah tanaman sumber vitamin, garam mineral, dan lain-lain yang dikonsumsi dari bagian tanaman yang berupa daun dan atau buah yang berumur lebih dari satu tahun.

Tanaman biofarmaka adalah tanaman yang bermanfaat untuk obat-obatan, kosmetik, dan kesehatan yang dikonsumsi atau digunakan dari bagian-bagian tanaman seperti daun, batang, buah, umbi (rimpang) ataupun akar.

Tanaman hias adalah tanaman yang mempunyai nilai keindahan baik bentuk, warna daun, tajuk maupun bunganya, sering digunakan untuk penghias pekarangan dan lain sebagainya.

Luas panen tanaman hortikultura adalah luas tanaman sayuran, buah-buahan, biofarmaka, dan tanaman hias yang diambil hasilnya/dipanen pada periode pelaporan.

Annual fruit and vegetable plants

Annual fruit plants are plants which are the sources of vitamin, contained mineral salt, etc, consumed from the part of plant in the form of fruit and more than one year of age.

Annual vegetable plants are plants which are the sources of vitamin, contained mineral salt, etc, consumed from the part of the plant in the form of vegetable and more than one year of age.

Medicinal plants are plants which are useful for medicine. It is consumed from part of the plant such as leaf, flower, fruit, tuber, and root.

Ornamental plants are plants which have a beauty value, either in shape, colour of leaf or crown of flower, and they are often used as a yard decorator.

Harvested area of horticulture is area which vegetable, fruit, medicinal and ornamental plant of crop harvested during the period of report.

Luas panen untuk tanaman sayuran adalah luas tanaman yang dipanen sekaligus/habis/dibongkar dan luas tanaman yang dipanen berkali-kali (lebih dari satu kali)/belum habis.

Tanaman yang dipanen sekaligus/habis/dibongkar adalah tanaman yang sehabis panen langsung dibongkar/dicabut, terdiri dari bawang merah, bawang putih, bawang daun, kentang, kol/kubis, kembang kol, petai/sawi, wortel, lobak, dan kacang merah.

Tanaman yang dipanen berkali-kali (lebih dari satu kali)/belum habis adalah tanaman yang pemanenannya lebih dari satu kali dan biasanya dibongkar apabila panen terakhir sudah tidak memadai lagi, terdiri dari: kacang panjang, cabe besar, cabe rawit, jamur, tomat, terung, buncis, ketimun, labu siam, kangkung, bayam, melon, semangka, dan blewah.

Produksi hortikultura adalah hasil menurut bentuk produk dari setiap tanaman sayuran, buah-buahan, biofarmaka dan tanaman hias yang diambil berdasarkan luas yang dipanen/tanaman yang menghasilkan pada bulan/triwulan laporan.

Harvested area of vegetables is area of entirely plant harvested/demolished and plant harvested several times/undemolished.

Entirely plants harvested/demolished are plants usually harvested once and demolished to be substituted by other plants, consisting of: shallots, garlic, leeks, potato, cabbage, cauli flower, mustard green, carrots, chinese radish, and red kidney beans.

Plants harvested several times/undemolished are plants usually harvested more than once and demolished in the case that the last harvest was economically not profitable. They consist of: yard long beans, chili, small chili, mushroom, tomatoes, egg plant, french beans, cucumber, pumpkin/chajota, swamp cabbage, spinach, melon, watermelon, and blewah.

Horticulture production is the standard production quantity form of vegetable, fruit, medicinal and ornamental plant based on harvested area/the number of production plants reported monthly/quarterly.

ULASAN

DESCRIPTION

Hortikultura

Sub sektor hortikultura terdiri dari tanaman sayur-sayuran, tanaman buah-buahan, tanaman obat dan tanaman hias. Selama periode 2020 tanaman kangkung dan buah nenas memiliki produksi terbesar masing-masing 6.133 kuintal dan 546.148 kuintal.

Perkebunan

Perkebunan mempunyai kedudukan yang penting didalam pengembangan pertanian baik di tingkat nasional maupun regional. Tanaman perkebunan yang merupakan tanaman perdagangan yang cukup potensial di Kota Dumai ialah kelapa sawit.

Data luas dan produksi tanaman perkebunan tahun 2020 yang dikumpulkan dari Dinas Ketahanan Pangan dan Pertanian Kota Dumai menunjukkan adanya penambahan luas areal tanaman pada komoditi kelapa sawit sebanyak 96,5 Ha. Dari data tersebut juga terdapat luas areal perkebunan karet sebanyak 2.448 hektar, kelapa 1.481,5 hektar, dan kakao 24,5 hektar, dimana produksi komoditas-komoditas tersebut adalah sebagai berikut 1.850,44 ton karet, 876,98 ton kelapa dan 11,66 ton kakao.

Peternakan

Pembangunan sub sektor peternakan ditujukan untuk meningkatkan

Horticulture

Horticulture subsectors consist of vegetables, fruits, medical plants and ornamental plants. In 2020, the production of kangkong and pineapple was the two highest by 6,133 quintals and 546,148 quintals respectively.

Estates

Plantations play an important role in developing agriculture both national and regional level. In Dumai Municipality, palm oil is potential in trade sector.

The data of plantation covering harvested area and production of food crops in 2020 was obtained from Food Security and Agriculture Service of Dumai Municipality. There was a significant increase in planted area of palm oil by 96,5 hectares in 2020. Furthermore, there were 2,448 hectares of rubber plantation, 1,481.5 hectares of coconut, and 24.5 hectares of cocoa. While for the production, they were 1,850.44 tons of rubber, 876.98 tons of coconut and 11.66 tons of cocoa.

Livestock

The purpose of development in livestock is to enhance population and production

populasi dan produksi ternak dalam rangka memperbaiki gizi masyarakat dan juga meningkatkan pendapatan peternak. Data yang berkaitan dengan peternakan dikumpulkan dari Dinas Ketahanan Pangan dan Pertanian Kota Dumai.

Populasi ternak pada Tahun 2020 tercatat: sapi 5.242 ekor, kerbau 53 ekor, kambing 4.282 ekor, domba 276 ekor, dan babi 3.287 ekor. Sementara jumlah ternak yang dipotong pada tahun 2020 tercatat sebanyak 1.362 ekor sapi dan 1 ekor kerbau.

Perikanan

Produksi perikanan di Kota Dumai sebagian besar berasal dari perikanan laut. Data produksi dan nilai perikanan dikumpulkan dari Dinas Perikanan Kota Dumai.

Pada tahun 2020 data yang bersumber Dinas Perikanan Kota Dumai tersebut menunjukkan bahwa dari sejumlah 774.791 kg total produksi ikan, sebanyak 585.791 kg atau 75,61 persen merupakan hasil perikanan laut dan 189.000 kg (24,39 persen) adalah hasil perikanan kolam, tambak dan keramba.

of it and to improve community nutrition besides to increase breeders' income. The data related to livestock was collected from Food Security and Agriculture Service of Dumai Municipality.

In 2020, there were 5,242 cows, 53 buffaloes, 4,282 goats, 276 sheeps and 3,287pigs. Whereas the quantities of slaughtered livestocks in 2020 were 1,362 cows and 1 buffalo.

Fishery

Most of the fishery productions in Dumai Municipality are from marine fishery. In 2018, the production and value of fishery obtained from Fishery Service of Dumai Municipality.

In 2020, of 774,791 kilograms of fish production, there were 585,791 kilograms (75.61 percent) coming from marine fishery and 189,000 kilograms (24.39 percent) coming from water fishery.

5.1 TANAMAN PANGAN FOOD CROPS

Tabel 5.1.1 **Angka Tetap (ATAP) Produksi Padi dan Palawija (Padi Sawah) di Kota Dumai, 2015**
Table 5.1.1 **Fixed Rate (FR) Production of Paddy and Secondary Crops (Paddy Rice) in Dumai Municipality, 2015**

	Periode Periode	Luas Panen Harvested Area (Ha)	Hasil/Ha (Ku/Ha)	Produksi Production (Ton)
	(1)	(2)	(3)	(4)
1	Januari-April	250	44,53	1 113
2	Mei-Agustus	10	32,71	33
3	September-Desember	47	31,47	148
4	Januari-Desember	307	42,15	1 294

Sumber/Source: BPS Provinsi Riau/BPS-Statistics of Riau Province

Tabel 5.1.2 **Angka Tetap (ATAP) Produksi Padi dan Palawija (Jagung) di Kota Dumai, 2015**
Fixed Rate (FR) Production of Paddy and Secondary Crops (Corn) in Dumai Municipality, 2015

Periode Periode	Luas Panen Harvested Area (Ha)	Hasil/Ha (Ku/Ha)	Produksi Production (Ton)
(1)	(2)	(3)	(4)
1 Januari-April	2	26,43	5
2 Mei-Agustus	2	22,17	4
3 September-Desember	3	22,43	7
4 Januari-Desember	7	22,86	16

Sumber/Source: BPS Provinsi Riau/BPS-Statistics of Riau Province

Tabel 5.1.3 Angka Tetap (ATAP) Produksi Padi dan Palawija (Kedelai) di Kota Dumai, 2015
Fixed Rate (FR) Production of Paddy and Secondary Crops (Soybean) in Dumai Municipality, 2015

Periode Periode	Luas Panen Harvested Area (Ha)	Hasil/Ha (Ku/Ha)	Produksi Production (Ton)
(1)	(2)	(3)	(4)
1 Januari-April	-	-	-
2 Mei-Agustus	5	10,28	5
3 September-Desember	-	-	-
4 Januari-Desember	5	10,10	5

Sumber/Source: BPS Provinsi Riau/BPS-Statistics of Riau Province

Tabel 5.1.4 **Angka Tetap (ATAP) Produksi Padi dan Palawija (Kacang Tanah) di Kota Dumai, 2015**
Fixed Rate (FR) Production of Paddy and Secondary Crops (Peanut) in Dumai Municipality, 2015

Periode Periode	Luas Panen Harvested Area (Ha)	Hasil/Ha (Ku/Ha)	Produksi Production (Ton)
(1)	(2)	(3)	(4)
1 Januari-April	10	10,00	10
2 Mei-Agustus	3	9,61	3
3 September-Desember	9	9,41	8
4 Januari-Desember	22	9,55	21

Sumber/Source: BPS Provinsi Riau/BPS-Statistics of Riau Province

Tabel 5.1.5 Angka Tetap (ATAP) Produksi Padi dan Palawija (Kacang Hijau) di Kota Dumai, 2015
Fixed Rate (FR) Production of Paddy and Secondary Crops (Mungbean) in Dumai Municipality, 2015

Periode Periode	Luas Panen Harvested Area (Ha)	Hasil/Ha (Ku/Ha)	Produksi Production (Ton)
(1)	(2)	(3)	(4)
1 Januari-April	3	10,00	3
2 Mei-Agustus	-	-	-
3 September-Desember	-	-	-
4 Januari-Desember	3	10,00	3

Sumber/Source: BPS Provinsi Riau/BPS-Statistics of Riau Province

Tabel 5.1.6 **Angka Tetap (ATAP) Produksi Padi dan Palawija (Ubi Kayu) di Kota Dumai, 2015**
Fixed Rate (FR) Production of Paddy and Secondary Crops (Cassava) in Dumai Municipality, 2015

Periode Periode	Luas Panen Harvested Area (Ha)	Hasil/Ha (Ku/Ha)	Produksi Production (Ton)
(1)	(2)	(3)	(4)
1 Januari-April	42	281,02	1 180
2 Mei-Agustus	28	365,60	1 024
3 September-Desember	43	333,96	1 436
4 Januari-Desember	113	322,12	3 640

Sumber/Source: BPS Provinsi Riau/BPS-Statistics of Riau Province

Tabel 5.1.7 Angka Tetap (ATAP) Produksi Padi dan Palawija (Ubi Jalar) di Kota Dumai, 2015
Fixed Rate (FR) Production of Paddy and Secondary Crops (Sweet Potato) in Dumai Municipality, 2015

Periode Periode	Luas Panen Harvested Area (Ha)	Hasil/Ha (Ku/Ha)	Produksi Production (Ton)
(1)	(2)	(3)	(4)
1 Januari-April	4	84,00	34
2 Mei-Agustus	-	-	-
3 September-Desember	-	-	-
4 Januari-Desember	4	85,00	34

Sumber/Source: BPS Provinsi Riau/BPS-Statistics of Riau Province

**5.2 HORTIKULTURA
HORTICULTURE**

Tabel 5.2.1 Luas Panen Tanaman Sayuran Menurut Kecamatan dan Jenis Tanaman di Kota Dumai, 2019-2020 (ha)
Table 5.2.1 Harvested Area of Vegetables by Sub District and Kind of Plant in Dumai Municipality, 2019-2020 (ha)

Kecamatan Subdistrict	Bawang Merah/ Shallot		Cabai/Chili		Kentang Potato		Kubis Cabbage	
	2019	2020	2019	2020	2019	2020	2019	2020
(1)	(2)	(3)	(4)	(5)	(6)	(7)	(8)	(9)
1 Bukit Kapur	1,00	-	68,00	42,00	-	-	-	-
2 Medang Kampai	2,00	1,00	12,00	6,00	-	-	-	-
3 Sungai Sembilan	2,00	-	69,00	60,00	-	-	-	-
4 Dumai Barat	1,00	1,00	2,00	6,00	-	-	-	-
5 Dumai Selatan	2,00	-	5,00	6,00	-	-	-	-
6 Dumai Timur	-	-	-	-	-	-	-	-
7 Dumai Kota	-	-	-	-	-	-	-	-
Dumai	8,00	2,00	156,00	120,00	-	-	-	-

Lanjutan Tabel/*Continued Table* 5.2.1

Kecamatan Subdistrict	Petai/ <i>Chinese Cabbage</i>		Tomat/ <i>Tomato</i>		Wortel/ <i>Carrot</i>	
	2019	2020	2019	2020	2019	2020
(1)	(10)	(11)	(12)	(13)	(14)	(15)
1 Bukit Kapur	11,00	5,00	-	-	-	-
2 Medang Kampai	-	-	-	-	-	-
3 Sungai Sembilan	11,00	12,00	-	-	-	-
4 Dumai Barat	54,00	72,00	-	-	-	-
5 Dumai Selatan	12,00	3,00	1,00	-	-	-
6 Dumai Timur	-	-	-	-	-	-
7 Dumai Kota	-	-	-	-	-	-
Dumai	88,00	92,00	1,00	-	-	-

Lanjutan Tabel/*Continued Table 5.2.1*

Kecamatan Subdistrict	Kacang Panjang/ <i>Long Beans</i>		Kangkung/ <i>Kale</i>		Bayam/ <i>Spinach</i>	
	2019	2020	2019	2020	2019	2020
(1)	(15)	(17)	(18)	(19)	(20)	(21)
1 Bukit Kapur	6,00	6,00	12,00	5,00	12,00	5,00
2 Medang Kampai	6,00	3,00	14,00	2,00	14,00	2,00
3 Sungai Sembilan	16,00	12,00	11,00	12,00	11,00	12,00
4 Dumai Barat	3,00	14,00	51,00	72,00	51,00	72,00
5 Dumai Selatan	6,00	8,00	12,00	14,00	11,00	14,00
6 Dumai Timur	3,00	3,00	-	2,00	-	-
7 Dumai Kota	-	-	-	-	-	-
Dumai	40,00	46,00	100,00	107,00	99,00	105,00

Lanjutan Tabel/*Continued Table 5.2.1*

Kecamatan Subdistrict	Cabe Rawit/Chili		Timun/Cucumber		Terung/Eggplant	
	2019	2020	2019	2020	2019	2020
(1)	(22)	(23)	(24)	(25)	(26)	(27)
1 Bukit Kapur	4,00	2,00	5,00	5,00	4,00	4,00
2 Medang Kampai	4,00	-	1,00	2,00	-	1,00
3 Sungai Sembilan	5,00	9,00	12,00	10,00	8,00	10,00
4 Dumai Barat	2,00	1,00	1,00	-	-	-
5 Dumai Selatan	3,00	4,00	3,00	6,00	4,00	0
6 Dumai Timur	-	-	1,00	1,00	-	-
7 Dumai Kota	-	-	-	-	-	-
Dumai	18,00	16,00	23,00	24,00	16,00	15,00

Lanjutan Tabel/Continued Table 5.2.1

Kecamatan Subdistrict	Melon/Melon		Semangka/Water Melon	
	2019	2020	2019	2020
(1)	(15)	(17)	(18)	(19)
1 Bukit Kapur	-	1,00	13,00	10,00
2 Medang Kampai	-	-	1,00	2,00
3 Sungai Sembilan	-	-	5,00	10,00
4 Dumai Barat	-	-	-	-
5 Dumai Selatan	-	-	4,00	6,00
6 Dumai Timur	-	-	-	-
7 Dumai Kota	-	-	-	-
Dumai	-	1,00	23,00	28,00

Sumber/Source: BPS, Statistik Pertanian Hortikultura SPH-SBS /BPS-Statistics Indonesia, Agricultural Statistic for Horticulture SPH-SBS

Tabel
Table 5.2.2

Produksi Tanaman Sayuran Menurut Kecamatan dan Jenis Tanaman di Kota Dumai, 2019-2020 (kuintal)
Production of Vegetables by Sub District and Kind of Plant in Dumai Municipality, 2019-2020 (quintal)

Kecamatan Subdistrict	Bawang Merah/ Shallot		Cabai/Chili		Kentang Potato		Kubis Cabbage	
	2019	2020	2019	2020	2019	2020	2019	2020
(1)	(2)	(3)	(4)	(5)	(6)	(7)	(8)	(9)
1 Bukit Kapur	28,0	-	2 258,0	932,00	-	-	-	-
2 Medang Kampai	52,0	5,00	1 668,0	238,00	-	-	-	-
3 Sungai Sembilan	7,0	-	3 305,0	2 049,00	-	-	-	-
4 Dumai Barat	80,0	8,00	200,0	1 200,00	-	-	-	-
5 Dumai Selatan	126,0	-	23,0	400,00	-	-	-	-
6 Dumai Timur	-	-	-	-	-	-	-	-
7 Dumai Kota	-	-	-	-	-	-	-	-
Dumai	293,0	13,00	7 454,0	4 819,00	-	-	-	-

Lanjutan Tabel/*Continued Table 5.2.2*

Kecamatan Subdistrict	Petai/Chinese Cabbage		Tomat/Tomato		Wortel/Carrot	
	2019	2020	2019	2020	2019	2020
(1)	(10)	(11)	(12)	(13)	(14)	(15)
1 Bukit Kapur	311,0	327,00	-	-	-	-
2 Medang Kampai	-	1,00	-	-	-	-
3 Sungai Sembilan	220,0	240,00	-	-	-	-
4 Dumai Barat	2 092,0	3 500,00	-	-	-	-
5 Dumai Selatan	182,0	62,00	10,00	-	-	-
6 Dumai Timur	-	-	-	-	-	-
7 Dumai Kota	-	-	-	-	-	-
Dumai	2 805,0	4 130,00	10,00	-	-	-

Lanjutan Tabel/*Continued Table 5.2.2*

Kecamatan Subdistrict	Kacang Panjang/ <i>Long Beans</i>		Kangkung/ <i>Kale</i>		Bayam/ <i>Spinach</i>	
	2019	2020	2019	2020	2019	2020
(1)	(15)	(17)	(18)	(19)	(20)	(21)
1 Bukit Kapur	58,0	69,00	283,0	354,00	282,0	274,00
2 Medang Kampai	140,0	101,00	191,0	10,00	189,0	10,00
3 Sungai Sembilan	690,0	820,00	220,0	240,00	220,0	240,00
4 Dumai Barat	250,0	4 661,00	2 363,0	4 950,00	2 466,0	4 950,00
5 Dumai Selatan	15,0	79,00	493,0	529,00	245,0	312,00
6 Dumai Timur	96,0	54,00	-	51,00	-	-
7 Dumai Kota	-	-	-	-	-	-
Dumai	1 249,0	5 784,00	3 550,0	6 134,00	3 402,0	5 786,00

Lanjutan Tabel/Continued Table 5.2.2

Kecamatan Subdistrict	Cabe Rawit/Chili		Timun/Cucumber		Terung/Eggplant	
	2019	2020	2019	2020	2019	2020
(1)	(22)	(23)	(24)	(25)	(26)	(27)
1 Bukit Kapur	36,0	34,00	58,0	139,00	31,0	123,00
2 Medang Kampai	352,0	8,00	50,0	214,00	-	3,00
3 Sungai Sembilan	141,0	194,00	709,0	841,00	499,0	605,00
4 Dumai Barat	50,0	50,00	1,0	-	-	-
5 Dumai Selatan	21,0	280,00	13,0	50,00	22,0	-
6 Dumai Timur	-	-	120,0	70,00	-	-
7 Dumai Kota	-	-	-	-	-	-
Dumai	600,0	566,00	951,0	1 314,00	552,0	731,00

Lanjutan Tabel/*Continued Table 5.2.2*

Kecamatan Subdistrict	Melon/ <i>Melon</i>		Semangka/ <i>Water Melon</i>	
	2019	2020	2019	2020
(1)	(15)	(17)	(18)	(19)
1 Bukit Kapur	-	25,00	1 290,0	1 040,00
2 Medang Kampai	-	-	5,0	351,00
3 Sungai Sembilan	-	-	350,0	1 525,00
4 Dumai Barat	-	-	-	-
5 Dumai Selatan	-	-	250,0	1 378,00
6 Dumai Timur	-	-	-	-
7 Dumai Kota	-	-	-	-
Dumai	-	25,00	1 895,0	4 294,00

Sumber/*Source*: BPS, Statistik Pertanian Hortikultura SPH-SBS /*BPS-Statistics Indonesia, Agricultural Statistic for Horticulture SPH-SBS*

Tabel
Table 5.2.3

Luas Panen Tanaman Sayuran dan Buah–Buahan Semusim Menurut Jenis Tanaman di Kota Dumai, 2018-2020 (ha)
Harvested Area of Seasonal Vegetables and Fruits by Kind of Plant in Dumai Municipality, 2018-2020 (ha)

Jenis Tanaman <i>Kind of Plants</i>		2018	2019	2020
(1)		(2)	(3)	(4)
Sayuran/ Vegetables				
1	Bawang Daun/ <i>Wlech Onion</i>	-	-	-
2	Bawang Merah/ <i>Shallot</i>	2,00	8,00	2,00
3	Bawang Putih/ <i>Garlic</i>	-	-	-
4	Bayam/ <i>Spinach</i>	107,00	99,00	105,00
5	Buncis/ <i>Green Bean</i>	-	-	-
6	Cabai Besar/ <i>Chili (Capsicum Annum)</i>	143,00	156,00	121,00
7	Cabai Rawit/ <i>Chili (Capsicum Frutescens)</i>	12,00	18,00	16,00
8	Cabai/ <i>Chili</i>	-	-	-
9	Jamur ^{*)} / <i>Mushroom^{*)}</i>	48,00	48,00	56,00
10	Kacang Merah/ <i>Red Bean</i>	-	-	-
11	Kacang Panjang/ <i>Yarldlong Bean</i>	41,00	40,00	45,00
12	Kangkung/ <i>Kangkong</i>	123,00	100,00	107,00
13	Kembang Kol/ <i>Cauliflower</i>	-	-	-
14	Kentang/ <i>Potato</i>	-	-	-
15	Ketimun/ <i>Cucumber</i>	17,00	23,00	24,00
16	Kubis/ <i>Cabbage</i>	-	-	-
17	Labu Siam/ <i>Chayote</i>	-	-	-
18	Lobak/ <i>Radish</i>	-	-	-
19	Petsai/ <i>Chinese Cabbage</i>	106,00	88,00	92,00
20	Terung/ <i>Eggplant</i>	10,00	16,00	15,00
21	Tomat/ <i>Tomato</i>	-	1,00	-
22	Wortel/ <i>Carrot</i>	-	-	-

Lanjutan Tabel/*Continued Table 5.2.3*

Jenis Tanaman <i>Kind of Plants</i>		2018	2019	2020
(1)		(2)	(3)	(4)
Buah–buahan/ Fruits				
1	Blewah/ <i>Cantaloupe</i>	-	-	-
2	Melon/ <i>Melon</i>	6,00	-	1,00
3	Semangka/ <i>Watermelon</i>	39,00	23,00	28,00

Sumber/*Source*: BPS, Statistik Pertanian Hortikultura SPH-SBS /*BPS-Statistics Indonesia, Agricultural Statistic for Horticulture SPH-SBS*

Tabel
Table 5.2.4

Produksi Tanaman Sayuran dan Buah–Buahan Semusim Menurut Jenis Tanaman di Kota Dumai, 2018-2020 (kuintal)
Production of Seasonal Vegetables and Fruits by Kind of Plant in Dumai Municipality, 2018-2020 (quintal)

Jenis Tanaman Kind of Plants		2018	2019	2020
(1)		(2)	(3)	(4)
Sayuran/ Vegetables				
1	Bawang Daun/ <i>Wlech Onion</i>	-	-	-
2	Bawang Merah/ <i>Shallot</i>	39,0	293,0	13,0
3	Bawang Putih/ <i>Garlic</i>	-	-	-
4	Bayam/ <i>Spinach</i>	5 070,0	3 402,0	5 786,0
5	Buncis/ <i>Green Bean</i>	-	-	-
6	Cabai Besar/ <i>Chili (Capsicum Annum)</i>	6 330,0	7 454,0	4 818,0
7	Cabai Rawit/ <i>Chili (Capsicum Frutescens)</i>	235,0	600,0	566,0
8	Cabai/ <i>Chili</i>	-	-	-
9	Jamur ^{*)} / <i>Mushroom^{*)}</i>	1 930,0	1 125,0	877,0
10	Kacang Merah/ <i>Red Bean</i>	-	-	-
11	Kacang Panjang/ <i>Yarldlong Bean</i>	1 790,0	1 249,0	5 783,0
12	Kangkung/ <i>Kangkong</i>	5 344,0	3 550,0	6 133,0
13	Kembang Kol/ <i>Cauliflower</i>	-	-	-
14	Kentang/ <i>Potato</i>	-	-	-
15	Ketimun/ <i>Cucumber</i>	583,0	951,0	1 314,0
16	Kubis/ <i>Cabbage</i>	-	-	-
17	Labu Siam/ <i>Chayote</i>	-	-	-
18	Lobak/ <i>Radish</i>	-	-	-
19	Petsai/ <i>Chinese Cabbage</i>	4.081,0	2 805,0	4 130,0
20	Terung/ <i>Eggplant</i>	313,0	552,0	731,0
21	Tomat/ <i>Tomato</i>	-	10,0	-
22	Wortel/ <i>Carrot</i>	-	-	-

Lanjutan Tabel/*Continued Table 5.2.4*

Jenis Tanaman <i>Kind of Plants</i>		2019	2019	2020
(1)		(2)	(3)	(4)
Buah-buahan/ Fruits				
1	Blewah/ <i>Cantaloupe</i>	-	-	-
2	Melon/ <i>Melon</i>	360,0	-	25,0
3	Semangka/ <i>Watermelon</i>	2 808,0	1 895,0	4 294,0

Sumber/*Source*: BPS, Statistik Pertanian Hortikultura SPH-SBS /*BPS-Statistics Indonesia, Agricultural Statistic for Horticulture SPH-SBS*

Tabel
Table 5.2.5

Luas Panen Tanaman Biofarmaka Menurut Kecamatan dan Jenis Tanaman di Kota Dumai, 2019-2020 (m²)
Harvested Area of Medicinal Plants by Subdistrict and Kind of Plant in Dumai Municipality, 2019-2020 (m²)

Kecamatan Subdistrict	Jahe/Ginger		Laos/Lengkuas/ Galanga		Kencur/East Indian Galangal		Kunyit/Turmeric	
	2019	2020	2019	2020	2019	2020	2019	2020
(1)	(2)	(3)	(4)	(5)	(6)	(7)	(8)	(9)
1 Bukit Kapur	4 500,00	10 000,00	8 000,00	8 000,00	2 500,00	4 000,00	3 500,00	8 000,00
2 Medang Kampai	-	-	-	-	-	-	-	-
3 Sungai Sembilan	9 855,00	12 145,00	1 060,00	1 470,00	1 990,00	8 771,00	1 065,00	3 040,00
4 Dumai Barat	2 500,00	1 000,00	2 500,00	1 000,00	-	-	-	-
5 Dumai Selatan	895,00	752,00	185,00	119,00	166,00	56,00	311,00	145,00
6 Dumai Timur	-	-	-	-	-	-	-	5,00
7 Dumai Kota	-	-	-	-	-	-	-	-
Dumai	17 750,00	23 897,00	11 745,00	10 589,00	4 656,00	12 827,00	4 876,00	11 190,00

Lanjutan Tabel/*Continued Table 5.2.5*

Kecamatan Subdistrict	Temulawak/ <i>Java Turmeric</i>		Temuireng/ <i>Black Turmeric</i>		Lempuyang/ <i>Zingiber Aromaticum</i>		Mengkudu/ <i>Pace/ Indian Mulberry</i>	
	2019	2020	2019	2020	2019	2020	2019	2020
(1)	(2)	(3)	(4)	(5)	(6)	(7)	(8)	(9)
1 Bukit Kapur	2 000,00	8 000,00	1 000,00	1 000,00	500,00	1 000,00	-	-
2 Medang Kampai	-	-	-	-	-	-	-	-
3 Sungai Sembilan	330,00	-	-	-	133,00	-	120,00	-
4 Dumai Barat	-	-	-	-	-	-	-	-
5 Dumai Selatan	-	-	-	-	21,00	18,00	100,00	11,00
6 Dumai Timur	-	-	-	-	-	-	-	-
7 Dumai Kota	-	-	-	-	-	-	-	-
Dumai	2 330,00	8 000,00	1 000,00	1 000,00	654,00	1 018,00	220,00	11,00

Sumber/*Source*: BPS, Statistik Pertanian Hortikultura SPH-TBF /*BPS-Statistics Indonesia, Agricultural Statistic for Horticulture SPH-TBF*

Tabel
Table 5.2.6

Produksi Tanaman Biofarmaka Menurut Kecamatan dan Jenis Tanaman di Kota Dumai, 2019-2020 (kg)
Production of Medicinal Plants by Subdistrict and Kind of Plant in Dumai Municipality, 2019-2020 (kg)

Kecamatan Subdistrict	Jahe/Ginger		Laos/Lengkuas/ Galanga		Kencur/East Indian Galangal		Kunyit/Turmeric	
	2019	2020	2019	2020	2019	2020	2019	2020
(1)	(2)	(3)	(4)	(5)	(6)	(7)	(8)	(9)
1 Bukit Kapur	4 100,0	9 800,0	7 950,0	8 100,0	2 100,0	3 650,0	2 825,0	6 800,0
2 Medang Kampai	-	-	-	-	-	-	-	-
3 Sungai Sembilan	14 702,0	26 035,0	4 308,0	10 580,0	1 907,0	16 348,0	2 328,0	7 475,0
4 Dumai Barat	3 000,0	12 750,0	3 200,0	23 250,0	-	-	-	-
5 Dumai Selatan	6 509,0	7 601,0	2 640,0	476,0	367,0	61,0	3 128,0	370,0
6 Dumai Timur	-	-	-	-	-	-	-	15,0
7 Dumai Kota	-	-	-	-	-	-	-	-
Dumai	28 311,0	56 186,0	18 098,0	42 406,0	4 374,0	20 059,0	8 281,0	14 660,0

Lanjutan Tabel/*Continued Table 5.2.6*

Kecamatan Subdistrict	Temulawak/ <i>Java Turmeric</i>		Temuireng/ <i>Black Turmeric</i>		Lempuyang/ <i>Zingiber Aromaticum</i>		Mengkudu/ <i>Pace/ Indian Mulberry</i>	
	2019	2020	2019	2020	2019	2020	2019	2020
(1)	(2)	(3)	(4)	(5)	(6)	(7)	(8)	(9)
1 Bukit Kapur	1 800,0	6 500,0	800,0	800,0	400,0	610,0	-	-
2 Medang Kampai	-	-	-	-	-	-	-	-
3 Sungai Sembilan	615,0	-	-	-	246,0	-	24,0	-
4 Dumai Barat	-	-	-	-	-	-	-	-
5 Dumai Selatan	-	-	-	-	13,0	12,0	20,0	3,0
6 Dumai Timur	-	-	-	-	-	-	-	-
7 Dumai Kota	-	-	-	-	-	-	-	-
Dumai	2 415,0	6 500,0	800,0	800,0	659,0	622,0	44,0	3,0

Sumber/Source: BPS, Statistik Pertanian Hortikultura SPH-TBF /BPS-Statistics Indonesia, Agricultural Statistic for Horticulture SPH-TBF

Tabel 5.2.7 **Luas Panen Tanaman Biofarmaka Menurut Jenis Tanaman di Kota Dumai, 2018-2020 (m²)**
Table 5.2.7 **Harvested Area of Medicinal Plants by Kind of Plant in Dumai Municipality, 2018-2020 (m²)**

	Jenis Tanaman Kind of Plants	2018	2019	2020
	(1)	(2)	(3)	(4)
1	Dringo/ <i>Sweet Root/Calamus</i>	105,00	140,00	140,00
2	Jahe/ <i>Ginger</i>	22 455,00	17 750,00	23 897,00
3	Kapulaga/ <i>Java Cardamon</i>	-	-	-
4	Kencur/ <i>East Indian Galangal</i>	5 690,00	4 656,00	12 827,00
5	Kunyit/ <i>Turmeric</i>	6 250,00	4 876,00	11 190,00
6	Laos/Lengkuas/ <i>Galanga</i>	9 310,00	11 745,00	10 589,00
7	Lempuyang/ <i>Zingiber Aromaticum</i>	1 158,00	654,00	1 018,00
8	Lidah Buaya/ <i>Oliviera</i>	185,00	130,00	138,00
9	Mengkudu/ <i>Indian Mulberry</i>	400,00	220,00	11,00
10	Temuireng/ <i>Black Turmeric</i>	-	1 000,00	1 000,00
11	Temukunci/ <i>Chinese Keys</i>	350,00	116,00	21,00
12	Temulawak/ <i>Java Turmeric</i>	4 365,00	2 330,00	8 000,00
13	Sambiloto/ <i>King of Bitter</i>	90,00	65,00	65,00

Sumber/Source: BPS, Statistik Pertanian Hortikultura SPH-TBF /BPS-Statistics Indonesia, Agricultural Statistic for Horticulture SPH-TBF

Tabel 5.2.8 **Produksi Tanaman Biofarmaka Menurut Jenis Tanaman di Kota Dumai, 2018-2020 (kg)**
Table 5.2.8 **Production of Medicinal Plants by Kind of Plant in Dumai Municipality, 2018-2020 (kg)**

Jenis Tanaman Kind of Plants		2018	2019	2020
(1)		(2)	(3)	(4)
1	Dringo/ Sweet Root/ <i>Calamus</i>	71,0	102,0	175,0
2	Jahe/ <i>Ginger</i>	31 104,0	28 311,0	56 186,0
3	Kapulaga/ <i>Java Cardamon</i>	-	-	-
4	Kencur/ <i>East Indian Galangal</i>	4 508,0	4 374,0	20 059,0
5	Kunyit/ <i>Turmeric</i>	7 982,0	8 281,0	14 660,0
6	Laos/Lengkuas/ <i>Galanga</i>	18 759,0	18 098,0	42 406,0
7	Lempuyang/ <i>Zingiber Aromaticum</i>	1 036,0	659,0	622,0
8	Lidah Buaya/ <i>Oliviera</i>	190,0	192,0	117,0
9	Mengkudu/ <i>Indian Mulberry</i>	1 872,0	44,0	3,0
10	Temuireng/ <i>Black Turmeric</i>	-	800,0	800,0
11	Temukunci/ <i>Chinese Keys</i>	890,0	936,0	26,0
12	Temulawak/ <i>Java Turmeric</i>	4 280,0	2 415,0	6 500,0
13	Sambiloto/ <i>King of Bitter</i>	48,0	60,0	20,0

Sumber/Source: BPS, Statistik Pertanian Hortikultura SPH-TBF /BPS-Statistics Indonesia, Agricultural Statistic for Horticulture SPH-TBF

Tabel 5.2.9 **Produksi Buah-buahan Menurut Kecamatan dan Jenis Tanaman di Kota Dumai, 2019-2020 (kuintal)**
Table **Production of Fruits by Subdistrict and Kind of Plant in Dumai Municipality, 2019-2020 (quintal)**

Kecamatan Subdistrict	Mangga/Mango		Durian/Durian		Jeruk/Orange	
	2019	2020	2019	2020	2019	2020
(1)	(2)	(3)	(4)	(5)	(6)	(7)
1 Bukit Kapur	278,0	155,00	26,0	104,00	-	-
2 Medang Kampai	204,0	2 580,00	4 841,0	520,00	-	-
3 Sungai Sembilan	196,0	502,00	396,0	380,00	8,0	-
4 Dumai Barat	-	187,00	640,0	-	-	-
5 Dumai Selatan	1 840,0	938,00	108,0	444,00	-	-
6 Dumai Timur	52,0	68,00	-	-	-	-
7 Dumai Kota	-	-	-	-	-	-
Dumai	2 570,0	4 430,0	6 011,0	1 448,0	8,0	-

Lanjutan Tabel/Continued Table 5.2.9

Kecamatan Subdistrict	Pisang/Banana		Pepaya/Papaya		Salak/Salacca	
	2019	2020	2019	2020	2019	2020
(1)	(8)	(9)	(10)	(11)	(12)	(13)
1 Bukit Kapur	997,0	928,00	1 143,0	746,00	-	-
2 Medang Kampai	128,0	135,00	84,0	427,00	-	-
3 Sungai Sembilan	21 353,0	35 600,00	300,0	390,00	25,0	-
4 Dumai Barat	26,0	-	188,0	47,00	-	-
5 Dumai Selatan	707,0	573,00	76,0	257,00	-	-
6 Dumai Timur	50,0	240,00	29,0	67,00	-	-
7 Dumai Kota	-	-	-	-	-	-
Dumai	21 353,0	37 476,0	1 820,0	1 934,0	25,0	-

Lanjutan Tabel/Continued Table 5.2.9

Kecamatan Subdistrict	Nenas/Pinapple		Rambutan/Rambutan		Nangka/Jackfruit	
	2019	2020	2019	2020	2019	2020
(1)	(14)	(15)	(16)	(17)	(18)	(19)
1 Bukit Kapur	1 449,0	1 686,00	900,0	509,00	816,0	744,00
2 Medang Kampai	225 834,0	358 500,00	14 620,0	4 880,00	292,0	218,00
3 Sungai Sembilan	53 107,0	163 177,00	14,0	300,00	32,0	242,00
4 Dumai Barat	400,0	122,00	-	-	840,0	486,00
5 Dumai Selatan	1 349,0	763,00	244,0	-	226,0	270,00
6 Dumai Timur	9 170,0	21 900,00	1,0	3,00	42,0	51,00
7 Dumai Kota	-	-	-	-	-	-
Dumai	291 309,0	546 148,0	15 779,0	5 692,0	2 248,0	2 011,0

Sumber/Source: BPS, Statistik Pertanian Hortikultura SPH-BST/BPS-Statistics Indonesia, Agricultural Statistic for Horticulture SPH-BST

Tabel
Table 5.2.10

Produksi Buah–Buahan dan Sayuran Tahunan Menurut Jenis Tanaman di Kota Dumai, 2018-2020 (kuintal)
Production of Annual Fruits and Vegetables by Kind of Plant, in Dumai Municipality, 2018-2020 (quintal)

	Jenis Tanaman <i>Kind of Plants</i>	2018	2019	2020
	(1)	(2)	(3)	(4)
Buah–buahan/ Fruits				
1	Alpukat/Avocado	194,0	93,0	289,0
2	Anggur/Grape	-	-	-
3	Apel/Apple	-	-	-
4	Belimbing/Star Fruit	278,0	255,0	240,0
5	Duku/Langsak/Kokosan/Duku	-	-	-
6	Durian/Durian	2 930,0	6 011,0	1 448,0
7	Jambu Air/Rose Apple	376,0	807,0	601,0
8	Jambu Biji/Guava	1 455,0	1 506,0	1 366,0
9	Jeruk Besar/Pomelo	-	-	40,0
10	Jeruk Siam/Keprok/Tangerine/Orange	30,0	8,0	-
11	Jeruk/Orange (Tangerine + Pomelo)	-	-	-
12	Mangga/Mango	3 076,0	2 570,0	4 430,0
13	Manggis/Mangosteen	25,0	112,0	245,0
14	Markisa/Marquisa	8,0	5,0	9,0
15	Nangka/Cempedak/Jack Fruit	2 107,0	2 248,0	2 011,0
16	Nenas/Pineapple	250 748,0	291 309,0	546 148,0
17	Pepaya/Papaya	2 608,0	1 820,0	1 934,0
18	Pisang/Banana	16 938,0	23 261,0	37 476,0
19	Rambutan/Rambutan	2 144,0	15 779,0	5 692,0
20	Salak/Salacca	57,0	25,0	-
21	Sawo/Sapodilla/Star Apple	1 009,0	802,0	539,0
22	Sirsak/Soursop	271,0	246,0	264,0
23	Sukun/Bread Fruit	389,0	137,0	176,0

Lanjutan Tabel/*Continued Table 5.2.10*

Jenis Tanaman <i>Kind of Plants</i>		2018	2019	2020
(1)		(2)	(3)	(4)
Sayuran/Vegetables				
1	Jengkol/ <i>Jengkol</i>	1 164,0	895,0	605,0
2	Melinjo/ <i>Melinjo</i>	1 328,0	941,0	641,0
3	Petai/ <i>Twisted Cluster Bean</i>	150,0	161,0	295,0

Sumber/*Source*: BPS, Statistik Pertanian Hortikultura SPH-BST/*BPS-Statistics Indonesia, Agricultural Statistic for Horticulture SPH-BST*

5.3 PERKEBUNAN ESTATE CROPS

Tabel 5.3.1 Luas Areal Tanaman Perkebunan Menurut Kecamatan dan Jenis Tanaman di Kota Dumai, 2019-2020 (ha)
Planted Area of Estate Crops by Sub District and Type of Crops in Dumai Municipality, 2019-2020 (ha)

Kecamatan Subdistrict	Kelapa Sawit/Oil Palm		Kelapa/Coconut		Karet/Rubber		Kopi/Coffee	
	2019	2020	2019	2020	2019	2020	2019	2020
(1)	(2)	(3)	(4)	(5)	(6)	(7)	(8)	(9)
1 Bukit Kapur	12 959,0	12 995,0	84,0	84,0	1 251,0	1 251,0	-	-
2 Medang Kampai	3 922,5	3 942,5	145,0	145,0	724,0	718,0	-	-
3 Sungai Sembilan	21 123,0	21 162,0	979,0	968,0	467,0	472,0	-	-
4 Dumai Barat	116,0	115,5	214,5	212,5	-	-	-	-
5 Dumai Selatan	350,5	353,5	46,0	46,0	7,0	7,0	-	-
6 Dumai Timur	98,0	97,0	26,5	26,0	-	-	-	-
7 Dumai Kota	-	-	-	-	-	-	-	-
Dumai	38 569,0	38 665,5	1 495,0	1 481,5	2 449,0	2 448,0	-	-

Lanjutan Tabel/*Continued Table 5.3.1*

Kecamatan Subdistrict	Kakao/Cocoa		Tebu/Sugar cane		Teh/Tea		Tembakau/Tobacco	
	2019	2020	2019	2020	2019	2020	2019	2020
(1)	(10)	(11)	(12)	(13)	(14)	(15)	(16)	(17)
1 Bukit Kapur	1,0	1,0	-	-	-	-	-	-
2 Medang Kampai	4,0	4,0	-	-	-	-	-	-
3 Sungai Sembilan	16,0	14,0	-	-	-	-	-	-
4 Dumai Barat	2,0	2,0	-	-	-	-	-	-
5 Dumai Selatan	3,5	3,5	-	-	-	-	-	-
6 Dumai Timur	-	-	-	-	-	-	-	-
7 Dumai Kota	-	-	-	-	-	-	-	-
Dumai	26,5	24,5	-	-	-	-	-	-

Sumber/Source: Dinas Ketahanan Pangan dan Pertanian Kota Dumai/*Food Security and Agriculture Service of Dumai Municipality*

Tabel
Table 5.3.2

Produksi Tanaman Perkebunan Menurut Kecamatan dan Jenis Tanaman di Kota Dumai, 2019-2020 (ton)
Production of Estate Crops by Sub District and Type of Crops in Dumai Municipality, 2019-2020 (ton)

Kecamatan Subdistrict	Kelapa Sawit/Oil Palm		Kelapa/Coconut		Karet/Rubber		Kopi/Coffee	
	2019	2020	2019	2020	2019	2020	2019	2020
(1)	(2)	(3)	(4)	(5)	(6)	(7)	(8)	(9)
1 Bukit Kapur	30 677,91	30 599,72	20,79	20,63	974,30	969,98	-	-
2 Medang Kampai	6 530,49	6 734,48	75,47	75,32	462,97	472,44	-	-
3 Sungai Sembilan	43 627,84	43 768,28	591,91	596,09	395,95	401,03	-	-
4 Dumai Barat	342,70	343,13	134,29	133,83	-	-	-	-
5 Dumai Selatan	934,07	935,28	30,49	31,22	6,66	6,99	-	-
6 Dumai Timur	135,16	163,58	21,20	19,89	-	-	-	-
7 Dumai Kota	-	-	-	-	-	-	-	-
Dumai	82 248,17	82 544,47	874,15	876,98	1 839,88	1 850,44	-	-

Lanjutan Tabel/*Continued Table 5.3.2*

Kecamatan Subdistrict	Kakao/Cocoa		Tebu/Sugar cane		Teh/Tea		Tembakau/Tobacco	
	2019	2020	2019	2020	2019	2020	2019	2020
(1)	(10)	(11)	(12)	(13)	(14)	(15)	(16)	(17)
1 Bukit Kapur	0,62	0,62	-	-	-	-	-	-
2 Medang Kampai	1,88	1,88	-	-	-	-	-	-
3 Sungai Sembilan	5,20	5,44	-	-	-	-	-	-
4 Dumai Barat	1,30	1,32	-	-	-	-	-	-
5 Dumai Selatan	2,39	2,40	-	-	-	-	-	-
6 Dumai Timur	-	-	-	-	-	-	-	-
7 Dumai Kota	-	-	-	-	-	-	-	-
Dumai	11,39	11,66	-	-	-	-	-	-

Sumber/Source: Dinas Ketahanan Pangan dan Pertanian Kota Dumai/*Food Security and Agriculture Service of Dumai Municipality*

5.4 PETERNAKAN LIFESTOCK

Tabel 5.4.1 Populasi Ternak Besar dan Kecil Menurut Kecamatan dan Jenis Ternak di Kota Dumai, 2020
Table 5.4.1 Livestock Population by Subdistrict and Kind of Livestock in Dumai Municipality, 2020

Kecamatan Subdistrict	Sapi/Cattle	Kerbau/ Buffalo	Kuda/Horse	Kambing/ Goat	Domba/ Sheep	Babi/Pig
(1)	(2)	(3)	(4)	(5)	(6)	(7)
1 Bukit Kapur	2 073	35	-	609	-	7
2 Medang Kampai	783	7	-	249	-	-
3 Sungai Sembilan	1 723	-	-	1 664	217	66
4 Dumai Barat	338	3	-	733	32	-
5 Dumai Selatan	207	8	-	679	6	10
6 Dumai Timur	118	-	-	327	21	3 204
7 Dumai Kota	-	-	-	21	-	-
Dumai	5 242	53	-	4 282	276	3 287

Sumber/Source: Dinas Ketahanan Pangan dan Pertanian Kota Dumai/Food Security and Agriculture Service of Dumai Municipality

Tabel 5.4.2 **Jumlah Ternak Besar dan Kecil yang Dipotong Menurut Kecamatan dan Jenis Ternak di Kota Dumai, 2020**
Table *Livestock Slaughtered by Sub District and Kind of Livestock in Dumai Municipality, 2020*

Kecamatan Subdistrict	Sapi Potong/ Beef Cattle	Kerbau/Buffalo	Kambing/ Domba/ Goat/Sheep	Babi/Pig
(1)	(2)	(3)	(4)	(5)
1 Bukit Kapur	1 362	1	-	-
2 Medang Kampai	-	-	-	-
3 Sungai Sembilan	-	-	-	-
4 Dumai Barat	-	-	-	-
5 Dumai Selatan	-	-	-	-
6 Dumai Timur	-	-	-	-
7 Dumai Kota	-	-	-	-
Dumai	1 362	1	-	-

Sumber/Source: Dinas Ketahanan Pangan dan Pertanian Kota Dumai/Food Security and Agriculture Service of Dumai Municipality

Tabel
Table 5.4.3**Populasi Unggas Menurut Kecamatan dan Jenis Unggas di Kota Dumai, 2020**
Poultry Population by Subdistrict and Kind of Poultry in Dumai Municipality, 2020

Kecamatan Subdistrict	Ayam Kampung/ Native Chicken	Ayam Pedaging/ Broiler	Itik/ Duck	Itik Manila/ Muscovy Duck
(1)	(2)	(3)	(4)	(5)
1 Bukit Kapur	6 121	981 000	487	616
2 Medang Kampai	638	492 000	124	32
3 Sungai Sembilan	7 891	-	761	463
4 Dumai Barat	749	127 000	116	-
5 Dumai Selatan	-	114 000	-	-
6 Dumai Timur	1 637	-	182	-
7 Dumai Kota	224	-	37	-
Dumai	17 260	1 714 000	1 707	1 111

Sumber/Source: Dinas Ketahanan Pangan dan Pertanian Kota Dumai/*Food Security and Agriculture Service of Dumai Municipality*

Tabel
Table 5.4.4

Produksi Daging dan Telur Unggas Menurut Kecamatan dan Jenis Unggas di Kota Dumai, 2020
Production of Meat and Egg of Poultry by Subdistrict and Kind of Poultry in Dumai Municipality, 2020

Kecamatan Subdistrict	Ayam Kampung/ Native Chicken		Ayam Pedaging/ Broiler		Ayam Petelor/ Laying Hens		Itik/Itik Manila/ Duck/Muscovy Duck	
	Daging (Ton)	Telur (Butir)	Daging (Ton)	Telur (Butir)	Daging (Ton)	Telur (Butir)	Daging (Ton)	Telur (Butir)
(1)	(2)	(3)	(4)	(5)	(6)	(7)	(8)	(9)
1 Bukit Kapur	161	60 324	1 177	-	-	-	1 103	7 717
2 Medang Kampai	17	6 288	590	-	-	-	156	1 092
3 Sungai Sembilan	207	77 768	-	-	-	-	1 224	8 563
4 Dumai Barat	20	7 382	152	-	-	-	116	812
5 Dumai Selatan	-	-	137	-	-	-	-	-
6 Dumai Timur	43	16 133	-	-	-	-	182	1 273
7 Dumai Kota	6	2 208	-	-	-	-	37	259
Dumai	454	170 103	2 056	-	-	-	2 818	19 716

Sumber/Source: Dinas Ketahanan Pangan dan Pertanian Kota Dumai/Food Security and Agriculture Service of Dumai Municipality

5.5 PERIKANAN FISHERY

Tabel 5.5.1 **Produksi dan Nilai Perikanan Kolam Menurut Jenis Ikan, 2020**
Table 5.5.1 **Production and Value of Fresh Water Fisheries by Species, 2020**

Jenis Ikan Type of Fish	Produksi (kg)/ Production (kg)			Nilai (ribu rupiah)/ Value (thousand rupiah)		
	Kolam/ Fresh Water	Tambak/ Brackish Water Pond	Keramba Cage	Kolam/ Fresh Water	Tambak/ Brackish Water Pond	Keramba Cage
(1)	(2)	(3)	(4)	(5)	(6)	(7)
1 Ikan Mas	-	-	-	-	-	-
2 Ikan Nila	8 360	300	1 000	150 480	5 400	18 000
3 Gurami	373	-	-	11 190	-	-
4 Lele	142 111	-	22 853	2 557 998	-	411 354
5 Patin	2 267	-	675	31 738	-	9 450
6 Bawal	-	-	-	-	-	-
7 Bandeng	-	-	-	-	-	-
8 Udang Windu	-	-	-	-	-	-
9 Vename	-	11 061	-	-	-	553 050
Dumai	153 111	11 361	24 528	2 751 406	5 400	991 854

Catatan/Note: *Data produksi tahun 2020 belum divalidasi Kementerian Kelautan dan Perikanan/ The 2020 production data has not been validated by the Ministry of Marine Affairs and Fisheries

Sumber/Source: Dinas Perikanan Kota Dumai/Fishery Service of Dumai Municipality

Tabel 5.5.2 **Produksi dan Nilai Perikanan Laut Menurut Jenis Ikan, 2020**
Table **Production and Value of Marine Fisheries by Species, 2020**

Jenis Ikan Type of Fish		Produksi (kg)/ Production (kg)	Nilai (ribu rupiah)/ Value (thousand rupiah)
(1)	(2)	(3)	
1	Tenggiri	36 372	2 182 320
2	Parang-Parang	16 808	420 200
3	Senangin	11 283	676 980
4	Kakap Hitam/Putih	7 821	273 735
5	Gulama	2 001	30 015
6	Lomek	64 584	1 162 512
7	Biang	62 890	2 201 150
8	Pari	20 840	625 200
9	Bawal	3 028	121 120
10	Mayung	-	-
11	Ikan Lainnya	115 326	1 729 890
12	Udang Lainnya	244 838	17 138 660
Dumai		585 791	26 561 782

Catatan/Note: *Data produksi tahun 2020 belum divalidasi Kementerian Kelautan dan Perikanan/ The 2020 production data has not been validated by the Ministry of Marine Affairs and Fisheries

Sumber/Source: Dinas Perikanan Kota Dumai/Fishery Service of Dumai Municipality

Tabel
Table 5.5.3

Jumlah Perahu/Kapal Menurut Kecamatan dan Jenis Kapal di Kota Dumai, 2020
Number of Fishing Boats by Subdistrict and Type of Boat in Dumai Municipality, 2020

Kecamatan Subdistrict	Perahu Tanpa Motor/ Nonpowered Boat	Kapal Motor/ Inboard Motorboat	Kapal Motor Tempel/ Outboard Motorboat
(1)	(2)	(3)	(4)
1 Bukit Kapur	-	-	-
2 Medang Kampai	-	89	7
3 Sungai Sembilan	14	99	3
4 Dumai Barat	4	85	-
5 Dumai Selatan	-	1	-
6 Dumai Timur	-	12	-
7 Dumai Kota	-	10	-
Dumai	18	296	10

Sumber/Source: Dinas Perikanan Kota Dumai/Fishery Service of Dumai Municipality

Tabel 5.5.4 Jumlah Rumah Tangga Perikanan Tangkap Laut Menurut Kecamatan di Kota Dumai, 2019-2020
The Number of Marine Fishery Household by Subdistrict and Subsector in Dumai Municipality, 2019-2020

Kecamatan Subdistrict	Rumah Tangga Perikanan Tangkap Laut/ Marine Fishery Household	
	2019	2020
(1)	(2)	(3)
1 Bukit Kapur	-	-
2 Medang Kampai	83	96
3 Sungai Sembilan	112	116
4 Dumai Barat	76	89
5 Dumai Selatan	-	1
6 Dumai Timur	10	12
7 Dumai Kota	15	10
Dumai	296	324

Sumber/Source: Dinas Perikanan Kota Dumai/Fishery Service of Dumai Municipality

Tabel
Table 5.5.5

Produksi Perikanan Tangkap Laut Menurut Kecamatan di Kota Dumai (ton), 2019-2020
Marine Fishery Production by Subdistrict in Dumai Municipality (ton), 2019-2020

Kecamatan Subdistrict	Produksi Perikanan Tangkap Laut/ Marine Fishery Production	
	2019	2020
(1)	(2)	(3)
1 Bukit Kapur	-	...
2 Medang Kampai	182,25	...
3 Sungai Sembilan	247,33	...
4 Dumai Barat	169,23	...
5 Dumai Selatan	-	...
6 Dumai Timur	19,53	...
7 Dumai Kota	32,54	...
Dumai	650,88	585,79

Sumber/Source: Dinas Perikanan Kota Dumai/Fishery Service of Dumai Municipality

Tabel 5.5.6 **Jumlah Rumah Tangga Perikanan Budidaya Menurut Kecamatan dan Jenis Budidaya di Kota Dumai, 2020**
The Number of Aquaculture Household by Subdistrict and Subsector in Dumai Municipality, 2020

Kecamatan Subdistrict	Tambak/ Brackish Water Pond	Kolam/Fresh Water	Keramba Jenis Tancap/Fish Cage	Jaring Apung/ Floating Net	Jumlah/Total
(1)	(2)	(3)	(4)	(5)	(6)
1 Bukit Kapur	-	78	20	-	98
2 Medang Kampai	28	-	-	-	28
3 Sungai Sembilan	115	20	-	-	135
4 Dumai Barat	-	2	-	-	2
5 Dumai Selatan	-	26	36	10	72
6 Dumai Timur	-	2	-	-	2
7 Dumai Kota	-	1	-	-	1
Dumai	143	129	56	10	338

Sumber/Source: Dinas Perikanan Kota Dumai/Fishery Service of Dumai Municipality

Tabel
Table 5.5.7

Produksi Perikanan Budidaya Menurut Kecamatan dan Jenis Budidaya di Kota Dumai (ton), 2020
Aquaculture Production by Subdistrict and Subsector in Dumai Municipality (ton), 2020

Kecamatan Subdistrict	Tambak/ Brackish Water Pond	Kolam/Fresh Water	Keramba Jenis Tancap/Fish Cage	Jaring Apung/ Floating Net	Jumlah/Total
(1)	(2)	(3)	(4)	(5)	(6)
1 Bukit Kapur	-	148,88	15,31	-	164,19
2 Medang Kampai	9,00	-	-	-	9,00
3 Sungai Sembilan	110,66	7,06	-	-	117,73
4 Dumai Barat	-	-	-	-	-
5 Dumai Selatan	-	3,27	11,33	5,22	19,81
6 Dumai Timur	-	-	-	-	-
7 Dumai Kota	-	0,43	-	-	0,43
Dumai	119,66	159,64	26,64	5,22	311,15

Sumber/Source: Dinas Perikanan Kota Dumai/Fishery Service of Dumai Municipality

#6

Energi Energy

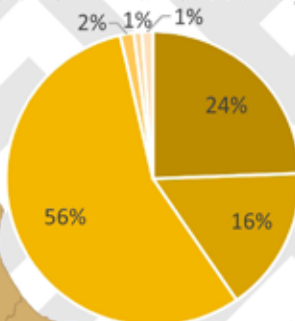
- Infografis Kota Dumai
[Dumai Municipality Infographic]
- Kota Dumai dalam Angka 2021
[Dumai Municipality in Figures 2021]



Tahun 2020, Jumlah Pelanggan PLN Dumai adalah 96.773 dengan 87% diantaranya merupakan Pelanggan Rumah Tangga

(Total Customers of PLN Dumai in 2020 was 96,773 and 87% of them were Household)

Persentase Distribusi Listrik PLN Dumai menurut Jenis Pelanggan di Kota Dumai, 2020
(Percentage of Electrical Distribution by Kind of Customer in Dumai Municipality, 2020)



- Rumah Tangga (household)
- Bisnis (business)
- Industri (industry)
- Sosial (social)
- Publik (public)
- Layanan Khusus (special services)

Tahun 2020, 81% Pelanggan PDAM Kota Dumai berasal dari Non Niaga (672 Pelanggan) namun 75% Air yang disalurkan adalah untuk Pelanggan Industri (319.018 m³)

(81% customers of PDAM Dumai in 2020 were non-commercial customers but 75% of distributed water was for industry customers)



PENJELASAN TEKNIS

1. **Energi** didefinisikan sebagai daya atau kekuatan yang diperlukan untuk melakukan berbagai proses kegiatan. Energi merupakan bagian dari suatu benda tetapi tidak terikat pada benda tersebut. Energi bersifat fleksible artinya dapat berpindah dan berubah.
2. **Air minum** menurut Peraturan Menteri Kesehatan RI No.492/MENKES/PER/IV/ 2010 adalah air yang melalui proses pengolahan atau tanpa proses pengolahan yang memenuhi syarat kesehatan dan dapat langsung diminum.
3. **Syarat-syarat air minum** adalah tidak berwarna, tidak berbau, dan tidak berasa. Air minum juga seharusnya tidak mengandung kuman patogen yang dapat membahayakan kesehatan manusia.
4. **Pelanggan air minum** adalah individu atau kelompok, baik rumah tangga, perusahaan atau institusi non profit yang membeli air bersih dari perusahaan air bersih.

TECHNICAL NOTES

1. **Energy** is a power or a force required to perform the varieties of activity. Energy is part of an object, but it is not attached to the object. Energy is a flexible way that can move and change.
2. **Water supply**, according to the Regulation of the Minister of Health 492 / Menkes / PER / IV / 2010, is water that is processed without any processing or a qualified health and you can drink.
3. **Characteristics of drinking water** is colorless, odorless, and tasteless. Drinking water also should not contain pathogens that can harm human health.
4. **Customers** are individuals or groups, whether household, company or non-profit institutions that buy water supply from water supply establishment.

ULASAN**DESCRIPTION****Energi**

Kebijakan pemerintah di bidang kelistrikan ditujukan untuk meningkatkan kesejahteraan masyarakat dan mendorong kegiatan ekonomi khususnya sektor industri. Untuk mencapai sasaran tersebut diupayakan peningkatan daya pembangkit tenaga listrik yang terpasang serta perluasan jaringan distribusi agar dapat memenuhi kebutuhan tenaga listrik dalam jumlah yang cukup dengan pelayanan yang baik.

Untuk memenuhi kebutuhan listrik, PLN membeli/menerima listrik sebesar 758.927.719 KWh dengan kapasitas yang terjual sebesar 726.515.906 KWh. Jumlah pelanggan PLN Kota Dumai tahun 2020 sebanyak 96.773, dengan 86,89 persen merupakan pelanggan rumah tangga.

Air Minum

Pada tahun 2020, pelanggan PDAM Kota Dumai adalah 834 pelanggan. Air yang didistribusikan ke jenis pelanggan sosial sebanyak 5.484 m³, ke pelanggan non niaga 7.281,51 m³, ke pelanggan niaga 28.727 m³, dan ke pelanggan industri sebanyak 319.018 m³.

Energy

The purpose of government policy on the electricity is to improve social welfare and to encourage economic activities primarily in a industrial sector. To attain the objectives, government has to make an effort to increase the electric capacity installed and to extend in distribution in order to meet the needs of electrical power with better services.

To fulfill electrical necessity, PLN bought/received it of 758,927,719 KWh, whereas to be sold out about 726,515,906 KWh. Total customers of Dumai's PLN in 2020 was about 96,773 in which 86.89 percent of them were households.

Water Supply

In 2020, customers of PDAM of Dumai Municipality were 834 and there were 5,484 m³ of water distributed to social customers, 7,281.51 m³ to non-commercial customers, 28,727 m³ to commercial customers, and 319,018 m³ to industry customers.

6.1 ENERGI ENERGY

Tabel 6.1.1 **Daya Terpasang, Produksi, dan Distribusi Listrik PT. PLN (Persero) pada Cabang/Ranting PLN di Kota Dumai, 2016-2020**
Installed Capacity, Production, and Distribution of Electricity of State Electrical Company at Branch Level in Dumai Municipality, 2016-2020

Tahun Year	Daya Terpasang <i>Installed Electricity Power (KW)</i>	Produksi Listrik <i>Electricity Production (KWh)</i>	Listrik Yang Dibeli/Diterima <i>Bought/ Accepted Electricity (KWh)</i>	Listrik Terjual <i>Sold Electricity (KWh)</i>	Dipakai Sendiri <i>Own Used (KWh)</i>	Susut/ Hilang <i>Shrinkage/ Lost (KWh)</i>
(1)	(2)	(3)	(4)	(5)	(6)	(7)
2016	15 394	-	432 458 874	370 632 134	389 213	43 239 189
2017	15 394	-	464 531 863	434 480 510	418 079	36 772 148
2018	176 663 320	-	518 685 005	447 366 570	432 367	38 233 621
2019	-	-	574 712 042	531 964 554	597 174	42 150 314
2020	-	-	758 927 719	726 515 906	600 747	31 811 066

Sumber/Source: PT PLN (Persero) Unit Induk Wilayah Riau dan Kepulauan Riau UP3 Dumai/ *Branch Office of State Electricity Enterprise Dumai*

Tabel
Table 6.1.2**Banyaknya Penggunaan dan Distribusi Tenaga Listrik Menurut Jenis Pelanggan di Kota Dumai, 2020**
The Utilization and Distribution of Electricity by Kind of Customer, 2020

Jenis Pelanggan <i>Customer Types</i>	2019		2020	
	Jumlah Pelanggan <i>Number of Customers</i>	Jumlah Distribusi Listrik <i>Electrical Distribution (KWH)</i>	Jumlah Pelanggan <i>Number of Customers</i>	Jumlah Distribusi Listrik <i>Electrical Distribution (KWH)</i>
(1)	(2)	(3)	(4)	(5)
Rumah Tangga/ <i>Household</i>	79 890	178 942 031	84 082	167 833 096
Bisnis/ <i>Business</i>	9 295	106 978 917	10 353	109 690 209
Industri/ <i>Industry</i>	24	203 960 893	31	384 699 999
Sosial (Sekolah, Rumah Sakit, Tempat Ibadah)/ <i>Social (School, Hospital, Worship Facilities)</i>	1 336	10 938 682	1 291	10 305 039
Publik (Penerangan Jalan)/ <i>Public (Street Lighting)</i>	700	6 072 022	719	5 872 659
Kantor Pemerintahan / <i>Government Office</i>	325	8 970 464	297	8 504 584
Dumai	91 570	515 863 009	96 773	686 905 587

Sumber/*Source*: PT PLN (Persero) Unit Induk Wilayah Riau dan Kepulauan Riau UP3 Dumai/ *Branch Office of State Electricity Enterprise Dumai*

6.2 AIR MINUM WATER SUPPLY

Tabel 6.2.1 Jumlah Pelanggan dan Air yang Disalurkan Menurut Jenis Pelanggan di Kota Dumai, 2020
Number of Customer and Distributed Clean Water by Kind of Customers in Dumai Municipality, 2020

Jenis Pelanggan Customer Types	Jumlah Pelanggan Number of Customers	Air Disalurkan Distributed Water (m ³)	Nilai/Value (rupiah)
(1)	(2)	(3)	(4)
Sosial/Social	15	5 484,00	47 311 900
Non Niaga/Non-Commercial	672	7 281,51	732 696 989
Niaga/Commercial	144	28 727,00	357 369 529
Industri/Industry	3	319 018,00	1 969 308 000
Khusus/Exclusive	-	-	-
Dumai	834	426 040,51	3 106 686 418

Sumber/Source: PDAM Kota Dumai/ PDAM of Dumai Municipality

#7

Hotel dan Pariwisata *Hotel and Tourism*

- Infografis Kota Dumai
[Dumai Municipality Infographic]
- Kota Dumai dalam Angka 2021
[Dumai Municipality in Figures 2021]

Banyaknya Kedatangan dan Keberangkatan Warga Negara Asing Melalui Kantor Imigrasi Dumai 2019–2020

*(The Number of Foreign Visitors in Dumai Municipality
via Imigrasi Office of Dumai in 2019-2020)*



**92,44% Kedatangan WNA di Kota Dumai
Tahun 2020 berasal dari
Negara-negara ASEAN**

*(92.44% Foreign Visitors in Dumai Municipality
2020 came from ASEAN countries)*



Pada Tahun 2020 terdapat
1 Hotel Bintang Satu,
3 Hotel Bintang Dua,
3 Hotel Bintang Tiga
2 Hotel Bintang Empat, dan
28 Hotel Melati di wilayah
Kota Dumai

*(Dumai Municipality had 1 one star hotel,
3 two star hotels, 3 three star hotels,
2 four star hotels, and 28 non-classified hotels in 2020)*



PENJELASAN TEKNIS

1. **Wisatawan mancanegara (wisman)** ialah setiap pengunjung yang mengunjungi suatu negara di luar tempat tinggalnya, didorong oleh satu atau beberapa keperluan tanpa bermaksud memperoleh penghasilan di tempat yang dikunjungi dan lamanya kunjungan tersebut tidak lebih dari satu tahun (12 bulan).
2. **Rata-rata lama tinggal** adalah rata-rata waktu tinggal wisatawan mancanegara di Indonesia untuk satu kali kunjungan. Usaha penyediaan akomodasi adalah usaha yang menyediakan pelayanan penginapan yang dapat dilengkapi dengan pelayanan pariwisata lainnya. Usaha penyediaan akomodasi dapat berupa hotel, vila, pondok wisata, bumi perkemahan, persinggahan karavan, dan akomodasi lainnya yang digunakan untuk tujuan pariwisata.
3. **Hotel** adalah penyediaan akomodasi secara harian berupa kamar-kamar di dalam satu bangunan yang dapat dilengkapi dengan jasa pelayanan makan dan minum, kegiatan hiburan dan atau fasilitas lainnya. Hotel terdiri dari hotel berbintang dan hotel non- bintang.
4. **Hotel bintang** adalah usaha penyediaan jasa pelayanan penginapan, makan minum serta

TECHNICAL NOTES

1. **An International Visitor** is any person visiting a country other than his usual place of residence for any reason other than for earning income in the country visited, and the length of stay is no more than one year (12 months).
2. **Average length of stay** is the average stay duration of foreign visitor in Indonesia for one trip. The business of providing accommodation is a business that provides specialty services that can be equipped with other tourism services. It includes hotel, villa, cottage, camping, caravan stop, and other accommodation that are used for tourism purposes.
3. **Hotel** is a daily supply of accommodation rooms within a building which can be equipped with eating and drinking services, entertainment activities and/or other facilities. Hotel consists of a classified hotel and a non-classified hotel.
4. **A star hotel** is the business of providing an accommodation, eating and drinking as well as other

jasa lainnya bagi umum dengan menggunakan sebagian atau seluruh bangunan. Usaha ini dikelola secara komersial serta memenuhi ketentuan persyaratan sebagai hotel bintang (termasuk berlian) yang ditetapkan dalam surat keputusan instansi yang membinanya. Misalnya hotel bintang lima, hotel bintang empat dan seterusnya.

5. **Tingkat penghunian kamar hotel** adalah persentase banyaknya malam kamar yang dihuni terhadap banyaknya malam kamar yang tersedia.
6. **Rata-rata lamanya tamu menginap** adalah banyaknya malam tempat tidur yang terpakai (malam tamu) dengan banyaknya tamu yang menginap di hotel atau akomodasi lainnya.

services for the public by using a building or a part of a building. It is managed commercially and meets specified requirements as a star hotel (including diamonds) set forth in the decree of fostering agency. For example, five star hotel, four star hotel, and so on.

5. **Room occupancy rate** is the number of room-nights occupied divided by the number of room-nights available, multiplied by 100 percent.
6. **Average length of stay** is the number of bed-nights used (guest night) divided by the number of guests coming to spend the night at the accommodation.

ULASAN

Pada tahun 2020, di Kota Dumai tersedia 9 hotel berbintang (1 bintang satu, 3 bintang dua, 3 bintang tiga dan 2 bintang empat) dengan 748 kamar dan 1.134 tempat tidur serta 28 hotel melati dengan 723 kamar dan 1.078 tempat tidur.

Selama tahun 2020 di Kota Dumai tercatat 1.971 kedatangan dan 2.220 keberangkatan warga negara asing. Sementara itu jika dilihat berdasarkan asal regional, negara-negara ASEAN memberikan kontribusi terbanyak kedatangan warga negara asing di Kota Dumai.

Di tabel 7.2.3 dapat dilihat beberapa tempat wisata menarik di Kota Dumai, diantaranya adalah Mesjid Raya Al-Manan yang terletak kurang lebih 15 km dari pusat kota dan Pesanggrahan Putri Tujuh yang hanya berjarak kurang lebih 2 km dari pusat kota.

DESCRIPTION

In 2020, in Dumai Municipality, there were 9 classified hotels (comprised of 1 one star hotel, 3 two star hotels, 3 three star hotels and 2 four star hotel) with 748 rooms and 1.134 beds; and also 28 non-classified hotels with 723 rooms and 1,078 beds.

During 2020, in Dumai Municipality, there were 1,971 arrivals and 2,220 departures of foreign visitors. Whereas from regional perspective, ASEAN's countries were the most arriving countries as foreign visitors to Dumai Municipality.

In table 7.2.3 are some interesting tourism sites in Dumai Municipality, just like Mesjid Raya Al-Manan located more less 15 km from central city and Pesanggrahan Putri Tujuh located more less 2 km from central city.

7.1 HOTEL HOTEL

Tabel
Table 7.1.1

Jumlah Hotel dan Akomodasi Lainnya Menurut Klasifikasi di Kota Dumai, 2016-2020
The Number of Hotel and Other Accomodations by Classification in Dumai Municipality, 2016-2020

Tahun Year	Hotel Hotels				Akomodasi Lainnya Other Accomodations
	Bintang 1 1 Star	Bintang 2 2 Star	Bintang 3 3 Star	Bintang 4 4 Star	
(1)	(2)	(3)	(4)	(5)	(6)
2016	2	-	2	-	24
2017	1	3	2	1	28
2018	1	3	2	1	28
2019	1	3	2	2	28
2020	1	3	3	2	28

Sumber/Source: BPS Kota Dumai Melalui Survei Perusahaan/Usaha Jasa Akomodasi/ BPS-Statistics of Dumai Municipality Through Accommodation Services Establishment Survey

Tabel
Table 7.1.2**Banyaknya Kamar dan Tempat Tidur Hotel Menurut Statusnya di Kota Dumai, 2020**
The Number of Rooms and Beds of Hotel by Status and Subdistrict in Dumai Municipality, 2020

Kecamatan Subdistrict	HOTEL BERBINTANG Classified Hotel		HOTEL NONBINTANG Non Classified Hotel	
	KAMAR Rooms	TEMPAT TIDUR Beds	KAMAR Rooms	TEMPAT TIDUR Beds
(1)	(2)	(3)	(4)	(5)
1 Bukit Kapur	-	-	23	23
2 Medang Kampai	-	-	-	-
3 Sungai Sembilan	-	-	54	66
4 Dumai Barat	54	54	63	89
5 Dumai Selatan	-	-	49	69
6 Dumai Timur	218	319	92	136
7 Dumai Kota	476	761	442	695
Dumai	748	1 134	723	1 078

Sumber/Source: BPS Kota Dumai Melalui Survei Perusahaan/Usaha Jasa Akomodasi/ BPS-Statistics of Dumai Municipality Through Accommodation Services Establishment Survey

7.2 PARIWISATA TOURISM

Tabel 7.2.1 Banyaknya Kedatangan dan Keberangkatan Warga Negara Asing Melalui Kantor Imigrasi Dumai Setiap Bulannya, 2019-2020
The Number of Foreign Visitors in Dumai via Imigrasi Office of Dumai Each Month, 2019-2020

Bulan Month	KEDATANGAN Arrival		KEBERANGKATAN Departure	
	2019	2020	2019	2020
(1)	(2)	(3)	(4)	(5)
Januari/January	684	1 076	830	1 068
Februari/February	1 053	578	1 057	777
Maret/March	949	317	1 252	375
April/April	881	-	886	-
Mei/May	886	-	605	-
Juni/June	2 669	-	2 335	-
Juli/July	650	-	935	-
Agustus/August	1 146	-	1 330	-
September/September	701	-	816	-
Oktober/October	644	-	799	-
November/November	841	-	783	-
Desember/December	1 334	-	1 794	-
Dumai	12 438	1 971	13 422	2 220

Sumber/Source: BPS Kota Dumai Melalui Kompilasi Data Transportasi/ BPS-Statistics of Dumai Municipality Through Transportation Data Compilation

Tabel
Table 7.2.2**Jumlah Kedatangan Warga Asing per Asal Regional di Kota Dumai, 2020**
The Number of Foreign Arrivals per Regional Origin in Dumai Municipality, 2020

Bulan Month	ASEAN ASEAN		Asia (Tanpa ASEAN) Asia (without ASEAN)	
	VISA VISA	Tanpa VISA Without VISA	VISA VISA	Tanpa VISA Without VISA
(1)	(2)	(3)	(4)	(5)
Januari/January	13	900	1	84
Februari/February	3	476	-	49
Maret/March	5	280	-	1
April/April	-	-	-	-
Mei/May	-	-	-	-
Juni/June	-	-	-	-
Juli/July	-	-	-	-
Agustus/August	-	-	-	-
September/September	-	-	-	-
Oktober/October	-	-	-	-
November/November	-	-	-	-
Desember/December	-	-	-	-

Lanjutan Tabel/*Continued Table 7.2.2*

Bulan <i>Month</i>	Timur Tengah <i>The Middle East</i>		Eropa <i>Europe</i>	
	VISA <i>VISA</i>	Tanpa VISA <i>Without VISA</i>	VISA <i>VISA</i>	Tanpa VISA <i>Without VISA</i>
(1)	(6)	(7)	(8)	(9)
Januari/ <i>January</i>	1	1	3	63
Februari/ <i>February</i>	-	-	-	44
Maret/ <i>March</i>	-	-	7	19
April/ <i>April</i>	-	-	-	-
Mei/ <i>May</i>	-	-	-	-
Juni/ <i>June</i>	-	-	-	-
Juli/ <i>July</i>	-	-	-	-
Agustus/ <i>August</i>	-	-	-	-
September/ <i>September</i>	-	-	-	-
Oktober/ <i>October</i>	-	-	-	-
November/ <i>November</i>	-	-	-	-
Desember/ <i>December</i>	-	-	-	-

Lanjutan Tabel/Continued Table 7.2.2

Bulan Month	Amerika America		Oseania Oceania	
	VISA VISA	Tanpa VISA Without VISA	VISA VISA	Tanpa VISA Without VISA
(1)	(10)	(11)	(12)	(13)
Januari/January	-	4	-	5
Februari/February	-	4	-	1
Maret/March	1	2	-	-
April/April	-	-	-	-
Mei/May	-	-	-	-
Juni/June	-	-	-	-
Juli/July	-	-	-	-
Agustus/August	-	-	-	-
September/September	-	-	-	-
Oktober/October	-	-	-	-
November/November	-	-	-	-
Desember/December	-	-	-	-

Lanjutan Tabel/*Continued Table 7.2.2*

Bulan <i>Month</i>	Afrika <i>Africa</i>	
	VISA <i>VISA</i>	Tanpa VISA <i>Without VISA</i>
(1)	(14)	(15)
Januari/ <i>January</i>	-	1
Februari/ <i>February</i>	-	1
Maret/ <i>March</i>	1	1
April/ <i>April</i>	-	-
Mei/ <i>May</i>	-	-
Juni/ <i>June</i>	-	-
Juli/ <i>July</i>	-	-
Agustus/ <i>August</i>	-	-
September/ <i>September</i>	-	-
Oktober/ <i>October</i>	-	-
November/ <i>November</i>	-	-
Desember/ <i>December</i>	-	-

Sumber/*Source*: BPS Kota Dumai Melalui Kompilasi Data Transportasi/ *BPS-Statistics of Dumai Municipality Through Transportation Data Compilation*

Tabel
Table 7.2.3**Tempat-tempat Pariwisata Menurut Kecamatan Di Kota Dumai, 2020**
Tourism Places by Subdistrict in Dumai Municipality, 2020

Jenis Kind	Lokasi Location	Jarak (Km) Distance (Km)
(1)	(2)	(3)
1 WISATA ALAM		
a. Pantai Puak Teluk Makmur	Jl. Lintas Dumai Sei - Pakning (Kel. Teluk Makmur)	± 10 KM
b. Pantai Purnama	Jl. Cut Nyak Dien -Purnama	± 7 KM
c. Pantai Kapten Erwin	Jl. Lintas Dumai Sei-Pakning (Kel. Teluk Makmur)	± 10 KM
d. Pantai Bahar	Jl. Lintas Dumai Sei-Pakning (Kel. Teluk Makmur)	± 10 KM
e. Kuala Sungai Dumai	Jl. Syekh Umar	± 2 KM
f. Pesona Bukit Seludung	Jl. Lintas Dumai Sei-Pakning (Kel. Teluk Makmur)	± 10 KM
g. Pantai Panorama	Jl. Lintas Dumai Sei-Pakning (Kel. Teluk Makmur)	± 11 KM
h. Pantai Koneng	Jl. Lintas Dumai Sei-Pakning (Kel. Pelintung)	± 12 KM
i. Wisata Bandar Bakau	Jl. Nelayan Dumai	± 5 KM
j. Kampung Teratai	Jl. Soekarno Hatta (Jl. Lintas Dumai - Duri)	± 10 KM
k. Rumah Pohon	Jl. Soekarno Hatta (Jl. Lintas Dumai - Duri)	± 10 KM
l. Kampung Lamo Pulau Bungkok	Jl. Lintas Dumai Sei-Pakning (Kel. Pelintung)	± 12 KM
m. Kampung Wisata Pesisir	Jl. Cendrawasih (Kel. Laksamana)	± 3 KM
n. Taman Putri Zara	Jl. Lintas Dumai Sei-Pakning (Kel. Teluk Makmur)	± 10 KM
o. Pantai Bahtera	Jl. Lintas Dumai Sei-Pakning (Kel. Pelintung)	± 11 KM
p. Pantai Legenda	Jl. Lintas Dumai Sei-Pakning (Kel. Pelintung)	± 11 KM
q. Taman Wisata Bukit Gelanggang	Jl. HR. Soebrantas	± 300 M

Lanjutan Tabel/*Continued Table 7.2.3*

Jenis Kind	Lokasi Location	Jarak (Km) Distance (Km)
(1)	(2)	(3)
r. Penakaran Harimau Senepis	Kel. Basilam Baru Kec. Sungai Sembilan	± 25 KM
s. Pantai Pohon Binjai	Jl. Lintas Dumai Sei-Pakning (Kel. Pelintung)	± 11 KM
t. Pantai Wan Mas	Jl. Lintas Dumai Sei-Pakning (Kel. Pelintung)	± 12 KM
u. Pantai Salam Lestari	Jl. Lintas Dumai Sei-Pakning (Kel. Pelintung)	± 13 KM
2 WISATA SEJARAH		
a. Makan Pawang Lion	Jl. Lintas Dumai Sei-Pakning (Kel. Pelintung)	± 20 KM
b. Perigi Tuk Kurus	Komplek Pertamina Bukit Datuk	± 5 KM
c. Batu Telapak Harimau Sakti	Jl. Lintas Dumai Sei-Pakning (Kel. Pelintung)	± 15 KM
d. Keramat Cengal Sakti	Jl. Teduh (Pangkalan Sesai)	± 4 KM
e. Makan Tuk Kedondong	Komplek Patra Dock	± 5 KM
f. Makam Tuk Syech Umar	Jl. Syech Umar	± 2 KM
g. Pesanggarahan Putri Tujuh	Jl. Putri Tujuh (Kilang Pertamina)	± 2 KM
3 WISATA AGAMA		
a. kelenteng	Jl. Kelakap Tujuh	± 6 KM
b. Masjid Raya Al Manan	Jl. Soekarno Hatta (Jl. Lintas Dumai - Duri)	± 15 KM
c. Pura	Jl. Soekarno Hatta (Jl. Lintas Dumai - Duri)	± 15 KM
4 WISATA OLAH RAGA		
a. Lapangan Golf PTGC	Jl. Bukit Datuk (Komplek Pertamina RU II Dumai)	± 3 KM
b. Kolam Renang Bukit Datuk	Jl. Bukit Datuk (Komplek Pertamina RU II Dumai)	± 3 KM
c. Kolam Pancing Patra	Jl. Bukit Datuk (Komplek Pertamina RU II Dumai)	± 3 KM

Lanjutan Tabel/*Continued Table 7.2.3*

	Jenis Kind	Lokasi Location	Jarak (Km) Distance (Km)
	(1)	(2)	(3)
5	WISATA KULINER		
a.	DEKRANASDA Kota Dumai (Bolu Kemojo, Dodol, Keripik, dll)	Jl. Jend Sudirman No.55 (Samping Ramayana Plaza)	± 1 KM
b.	Wisata Kuliner Ombak (Menyediakan Berbagai Jenis Kuliner)	Jl. Sultan Hasanuddin/Jl. Ombak	± 2 KM
c.	Oleh - Oleh Khas Dumai (Kerupuk Cabe)	Jl. Pulau Mampu (Dekat Pasar P. Payung)	± 2 KM
d.	Dendeng Pucuk Ubi Fatmawati	Jl. Jeruk Jayamukti	± 5 KM
e.	Restoran Dan Rumah Makan	Jl. Tenaga - Sultan Syarif Kasim	± 5 KM
6	WISATA BELANJA		
a.	Ramayana Plaza	Jl. Jend. Sudirman	± 1 KM
b.	Citimall	Jl. Raya Bukit Datuk	± 2 KM
c.	Pasar Bunda Sei Mersing/ Pasar Pulau Payung	Jl. Diponegoro	± 2 KM
d.	Pasar Senggol	Jl. Jend. Sudirman	± 2 KM
e.	Pasar Lepin	Jl. Jend. Sudirman	± 1 KM

Sumber/*Source*: Dinas Kepemudaan, Olahraga, dan Pariwisata Kota Dumai/ *Youth, Sports and Tourism Service of Dumai Municipality*

#8

Transportasi dan Komunikasi

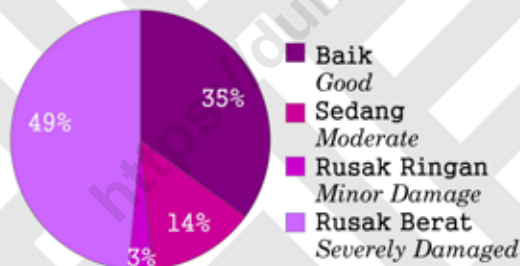
Transportation and Communication

- Infografis Kota Dumai
[Dumai Municipality Infographic]
- Kota Dumai dalam Angka 2021
[Dumai Municipality in Figures 2021]



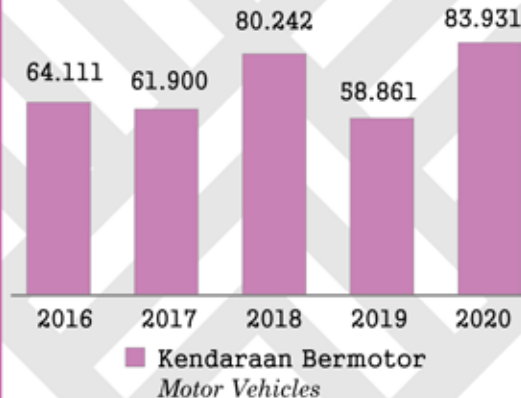
Panjang Jalan Menurut Kondisi Jalan di Kota Dumai, 2019

(Length of Roads by Road Condition in Dumai Municipality, 2019)



Banyaknya Kendaraan Bermotor yang terdaftar di Kota Dumai Tahun 2016–2020

(The Number of Registered Motor Vehicles in Dumai Municipality, 2016–2020)



Tahun 2020, Kantor Pos Pembantu Tersebar hanya di 4 Kecamatan di Kota Dumai

(In 2020, Sub Post Offices were spread in 4 Sub districts of Dumai Municipality)



POS INDONESIA



BADAN PUSAT STATISTIK KOTA DUMAI
BPS-STATISTICS OF DUMAI MUNICIPALITY

PENJELASAN TEKNIS

1. **Kendaraan bermotor** adalah setiap kendaraan yang digerakkan oleh peralatan teknik yang ada pada kendaraan tersebut, biasanya digunakan untuk angkutan orang atau barang di atas jalan raya selain kendaraan yang berjalan di atas rel. Kendaraan bermotor yang dicatat adalah semua jenis kendaraan kecuali kendaraan bermotor TNI/Polri dan Korps Diplomatik.
2. **Mobil penumpang** adalah setiap kendaraan bermotor yang dilengkapi dengan tempat duduk untuk sebanyak-banyaknya delapan orang, tidak termasuk tempat duduk untuk pengemudi, baik dilengkapi atau tidak dilengkapi bagasi.
3. **Mobil bus** adalah setiap kendaraan bermotor yang dilengkapi dengan tempat duduk untuk lebih dari delapan orang, tidak termasuk tempat duduk untuk pengemudi, baik dilengkapi atau tidak dilengkapi bagasi.
4. **Mobil truk** adalah setiap kendaraan bermotor yang digunakan untuk angkutan barang, selain mobil penumpang, mobil bis dan kendaraan bermotor roda dua.
5. **Surat Izin Mengemudi (SIM)** adalah bukti registrasi dan identifikasi yang diberikan oleh Polri kepada seseorang yang

TECHNICAL NOTES

1. **Motor vehicles** are any kind of vehicles motorized by machine set up in those vehicles, they are usually used for transporting peoples or goods on roads except vehicles moving along a railway line. The data cover all kinds of motor vehicles except those belong to Indonesia Army Force, Indonesian Police and Diplomatic Corps.
2. **Passenger cars** are any motor vehicles with no more than eight seats, excluding seat for driver, it can be with or without hoot.
3. **Buses** are large passenger cars having seats for more than eight passengers, excluding seat for driver, it can be with or without hoot.
4. **Trucks** are any motor vehicles used to transport goods excluding passenger cars, buses, and motorcycles.
5. **Driver's License** is proof of registration and identification provided by Indonesian Police to person who has met some

telah memenuhi persyaratan administrasi, sehat jasmani dan rohani, memahami peraturan lalu lintas dan terampil mengemudikan kendaraan bermotor. Golongan SIM berdasarkan Pasal 80 UU No. 22 Tahun 2009 :

6. **SIM A**, untuk mengemudikan mobil penumpang dan barang perseorangan dengan jumlah berat yang diperbolehkan tidak melebihi 3.500 kg.
 7. **SIM B1**, untuk mengemudikan mobil penumpang dan barang perseorangan dengan jumlah berat yang diperbolehkan lebih dari 3.500 kg.
 8. **SIM B2**, untuk mengemudikan kendaraan alat berat, kendaraan penarik, atau kendaraan bermotor dengan menarik kereta tempelan atau gandengan perseorangan dengan berat yang diperbolehkan untuk kereta tempelan atau gandengan lebih dari 1.000 kg.
 9. **SIM C**, untuk mengemudikan Sepeda Motor.
 10. **SIM D**, untuk mengemudikan kendaraan khusus bagi penyandang cacat.
 11. **Kantor Pos** adalah tempat pemberi pelayanan komunikasi tertulis dan atau surat elektronik, layanan paket, layanan logistik, layanan transaksi keuangan, dan layanan keagenan pos untuk kepentingan umum. Rumah pos berfungsi sama seperti kantor pos dan kantor pos pembantu,
- requirements (administrative, physical and mental), understood traffic rules and driven a motor vehicle skillfully.*
- Based on Article 80 of law no. 22 of 2009, driver's licence is categorized into*
6. **SIM A**, it is used by a driver with passenger cars and proprietorships with the amount of weight not allowed exceeding 3,500 kg.
 7. **SIM B1**, it is used by a driver with passenger cars and proprietorships with the amount of weight allowed exceeding 3,500 kg.
 8. **SIM B2**, it is used by a driver with heavy vehicles, towing vehicles, or motor vehicles by withdrawing buggy carriage or individual trolley with the amount of weight allowed exceeding 1,000 kg.
 9. **SIM C**, it is used by a driver using motorcycles.
 10. **SIM D**, it is used by a driver using special vehicles for people with disabilities.
 11. **Post Office** is a service providing facility of written communication and or electronic mail, parcel service, logistics services, financial transaction services, and postal services to the public. Postal house has the same function as the post office and subsidiary of post office, the difference is that postal house is

bedanya rumah pos biasanya terletak di daerah terpencil.

usually located in remote areas.

<https://dumaikota.bps.go.id>

ULASAN**DESCRIPTION****Perhubungan Darat**

Pada tahun 2020 di Kota Dumai terjadi penurunan kuantitas kendaraan bermotor yang terdaftar yaitu sebesar 4,60 persen jika dibandingkan dengan tahun sebelumnya, secara persentase penurunan kuantitas terbesar pada kendaraan sepeda motor yaitu sebesar 5,98 persen.

Prasarana jalan merupakan urat nadi kelancaran lalu lintas di darat. Lancarnya arus lalu lintas akan sangat menunjang perkembangan perekonomian suatu daerah. Guna menunjang kelancaran perhubungan darat di Kota Dumai pada tahun 2020 tercatat panjang jalan 1.397,53 km. Di lihat dari jenis permukaannya, berdasarkan total panjang jalan terdapat 98,29 km jalan aspal, 524,47 km jalan beton, 123,90 jalan kerikil dan 650,87 km jalan tanah.

Perhubungan Laut

Dari laporan pelabuhan laut Dumai diperoleh informasi bahwa pada tahun 2020 banyaknya barang-barang luar negeri yang dimuat berjumlah 4.987.890 ton dan yang dibongkar berjumlah 461.752 ton. Selanjutnya penumpang luar negeri melalui pelabuhan Dumai yang berangkat tahun 2020 tercatat sebanyak 24.587 orang dan yang datang sebanyak 24.691 orang.

Perhubungan Udara

Dari laporan bandara Pinang

Land Transportation

In Dumai Municipality there was a dramatic increase in the quantities of registered motor vehicles by 4.60 percent from 2019 to 2020, whereas the most increased quantity was in motorcycle by 5.98 percent.

Infrastructure of roads is a main factor needed to accelerate traffic activities on land. The acceleration of traffic will support economic activities in a region. In Dumai Municipality, in 2020 the total length of road was 1,397.53 km. Of its surface, there was 98.29 km paved road, 524.47 km concreted road, 123.90 gravel road and 650.87 km soil road.

Sea Transportation

The information from Dumai's Seaport showed that the number of overseas loaded cargo was 4,987,890 tons and unload cargo was 461,752 tons in 2020. Furthermore, in 2020 the number of departed passengers of overseas via Dumai was about 24,587 persons and the number of arrival passengers was about 24,691 persons.

Air Transportation

In 2020, reports by Pinang Kampai

Kampai Dumai menunjukkan bahwa frekuensi pesawat udara yang datang dan berangkat pada tahun 2020 sebanyak 571 dan 569. Selanjutnya lalu lintas penumpang yang datang tahun 2020 tercatat 14.957 orang. Sedangkan penumpang yang berangkat tahun 2020 tercatat sebanyak 14.082 orang.

Airport of Dumai Municipality indicated that the flight frequencies of arrival and departures were 571 and 569 times. Furthermore, in 2020 the number of arrival passengers in Dumai was about 14,957 persons and the number of departed passengers in Dumai was about 14,082 persons.

<https://dumaikota.bps.go.id>

8.1 TRANSPORTASI TRANSPORTATION

Tabel 8.1.1 **Panjang Jalan¹ Menurut Tingkat Kewenangan Pemerintahan di Kota Dumai (km), 2018-2020**
Length of Roads¹ by Level of Government Authority in Dumai Municipality (km), 2018-2020

Tingkat Kewenangan Pemerintahan <i>Level of Government Authority</i>	2018	2019	2020
(1)	(2)	(3)	(4)
Negara ² /State ²	59,17	59,17	59,17
Provinsi/Province	140,12	140,12	140,12
Kabupaten/Kota <i>Regency/Municipality</i>	1 198,23	1 198,24	1 198,24
Jumlah/Total	1 397,52	1 397,53	1 397,53

Catatan/Note: ¹ Data tidak termasuk panjang jalan tol/*Excluding toll road*

² Berdasarkan Keputusan Menteri Pekerjaan Umum dan Perumahan Rakyat No. 248/KPTS/M/2015/*Based on Public Work and Public Housing Ministerial Decree No. 248/KPTS/M/2015*

Sumber/Source: Dinas Pekerjaan Umum Dan Penataan Ruang Kota Dumai/ *Public Works Service and Spatial Planning of Dumai Municipality*

Tabel 8.1.2 **Panjang Jalan Menurut Jenis Permukaan Jalan di Kota Dumai (km), 2019-2020**
Table **Length of Roads by Type of Road Surface in Dumai Municipality (km), 2019-2020**

Jenis Permukaan Jalan Type of Road Surface	2019	2020
(1)	(3)	(4)
Aspal/Paved	98,25	98,29
Beton/Concreted	524,33	524,47
Kerikil/Gravel	123,56	123,90
Tanah/Soil	651,39	650,87
Jumlah/Total	1 397,53	1 397,53

Sumber/Source: Dinas Pekerjaan Umum Dan Penataan Ruang Kota Dumai/ *Public Works Service and Spatial Planning of Dumai Municipality*

Tabel
Table 8.1.1**Banyaknya Kendaraan Bermotor Yang Terdaftar Menurut Jenisnya di Kota Dumai, 2016-2020**
The Number of Registered Motor Vehicles by Type of Vehicle in Dumai Municipality, 2016-2020

Jenis Kendaraan <i>Type of Vehicle</i>	Tahun / Year				
	2016	2017	2018	2019	2020
(1)	(2)	(3)	(4)	(5)	(6)
Mobil Penumpang <i>Passenger Cars</i>	9 547	13 301	9 517	14 680	14 796
Truk <i>Trucks</i>	5 337	6 199	4 277	6 572	6 343
Bus <i>Buses</i>	114	116	66	101	98
Sepeda Motor <i>Motorcycles</i>	46 902	60 626	45 001	62 578	58 836
Jumlah / Total	61 900	80 242	58 861	83 931	80 073

Sumber/Source: Kepolisian Resor Kota Dumai/ *Resort Police of Dumai Municipality*

Tabel
Table 8.1.2**Banyaknya Surat Izin Mengemudi Yang Dikeluarkan oleh
Polres Dumai Menurut Jenisnya, 2016-2020**
**The Number of Driver Licenses by Type of License in Dumai
Municipality, 2016-2020**

	Jenis SIM Type of License	Tahun / Year				
		2016	2017	2018	2019	2020
	(1)	(2)	(3)	(4)	(5)	(6)
1	SIM A Baru	2 442	3 077	3 542	3 895	4 237
	SIM A Perpanjangan	3 586	4 179	4 104	4 245	4 405
2	SIM C Baru	3 821	4 417	4 659	5 324	5 148
	SIM C Perpanjangan	5 760	8 709	7 922	7 125	7 052
3	SIM B.1 Perpanjangan	80	86	111	98	68
	SIM B.1 Peningkatan	70	122	101	121	118
	SIM B.1 Umum Perpanjangan	122	142	160	166	100
	SIM B.1 Umum Peningkatan	75	72	95	105	69
4	SIM B.2 Perpanjangan	16	13	8	22	9
	SIM B.2 Peningkatan	10	13	8	24	11
	SIM B.2 Umum Perpanjangan	185	218	231	288	225
	SIM B.2 Umum Peningkatan	46	76	70	112	134
5	SIM A Umum Perpanjangan	-	2	2	-	-
	SIM A Umum Peningkatan	4	3	1	2	-
Jumlah / Total		16 217	21 129	21 014	21 527	21 576

Sumber/Source: Kepolisian Resor Kota Dumai/ Resort Police of Dumai Municipality

Tabel
Table 8.1.3**Banyaknya Barang dan Penumpang Luar Negeri Melalui
Pelabuhan Dumai Tahun 2020**
*Number of Loaded/Unloaded Cargo and The Arrival/
Departure Passengers of Over Seas via Dumai Port,
2020*

Bulan Month	BARANG (Ton) Cargo (Ton)		PENUMPANG (Orang) Passengers (Person)	
	MUAT Loaded	BONGKAR Unloaded	BERANGKAT Departure	DATANG Arrival
(1)	(2)	(3)	(4)	(5)
Januari/January	406 459	88 512	11 104	12 504
Februari/February	385 526	19 507	9 063	6 905
Maret/March	317 462	38 584	4 420	5 118
April/April	365 310	29 901	-	162
Mei/May	291 539	10 000	-	2
Juni/June	370 125	32 818	-	-
Juli/July	548 682	21 976	-	-
Agustus/August	351 514	46 600	-	-
September/September	491 563	31 962	-	-
Oktober/October	411 167	50 660	-	-
November/November	531 526	5 395	-	-
Desember/December	517 017	85 837	-	-
Jumlah / Total 2018	4 987 890	461 752	24 587	24 691

Sumber/Source: BPS Kota Dumai Melalui Kompilasi Data Transportasi/ BPS-Statistics of Dumai Municipality Through Transportation Data Compilation

Tabel
Table 8.1.4**Jumlah Pesawat dan Penumpang Yang Datang dan Berangkat Melalui Bandar Udara Pinang Kampai Tahun 2020****Number of Aircraft Traffics and Passengers Arrival and Departure Via Pinang Kampai Airport of Dumai, 2020**

Bulan Month	PESAWAT (Unit) Aircraft		PENUMPANG (Orang) Passengers (Person)	
	DATANG Arrival	BERANGKAT Departure	DATANG Arrival	BERANGKAT Departure
(1)	(2)	(3)	(4)	(5)
Januari/January	107	107	5 639	5 188
Februari/February	102	102	4 472	4 482
Maret/March	120	120	3 254	2 974
April/April	73	73	333	221
Mei/May	9	9	28	48
Juni/June	8	9	84	95
Juli/July	53	51	311	278
Agustus/August	35	36	402	305
September/September	18	16	152	106
Oktober/October	19	19	127	67
November/November	12	12	107	172
Desember/December	15	15	48	146
Jumlah / Total 2020	571	569	14 957	14 082

Sumber/Source: BPS Kota Dumai Melalui Kompilasi Data Transportasi/ BPS-Statistics of Dumai Municipality Through Transportation Data Compilation

Tabel
Table 8.1.5**Jumlah Barang dan Bagasi Yang Dibongkar dan Dimuat Melalui Bandar Udara Pinang Kampai (Kg) Tahun 2020**
Number of Cargo and Bagages Loaded and Unloaded Via Pinang Kampai Air Port (Kg), 2020

Bulan Month	BARANG (Kg) Cargo (Kg)		BAGASI (Kg) Baggage (Kg)	
	MUAT Loaded	BONGKAR Unloaded	MUAT Loaded	BONGKAR Unloaded
(1)	(2)	(3)	(4)	(5)
Januari/January	107	107	5 639	5 188
Februari/February	102	102	4 472	4 482
Maret/March	120	120	3 254	2 974
April/April	73	73	333	221
Mei/May	9	9	28	48
Juni/June	8	9	84	95
Juli/July	53	51	311	278
Agustus/August	35	36	402	305
September/September	18	16	152	106
Oktober/October	19	19	127	67
November/November	12	12	107	172
Desember/December	15	15	48	146
Jumlah / Total 2020	571	569	14 957	14 082

Sumber/Source: BPS Kota Dumai Melalui Kompilasi Data Transportasi/ BPS-Statistics of Dumai Municipality Through Transportation Data Compilation

8.2 KOMUNIKASI COMMUNICATION

Tabel 8.2.1 **Jumlah Kantor Pos Pembantu Menurut Kecamatan di Kota Dumai, 2016-2020**
Table 8.2.1 **The Number of Sub Post Office by Subdistrict in Dumai Municipality, 2016-2020**

Kecamatan Subdistrict	Tahun / Year				
	2016	2017	2018	2019	2020
(1)	(2)	(3)	(4)	(5)	(6)
1 Bukit Kapur	1	1	1	1	1
2 Medang Kampai	1	1	1	1	-
3 Sungai Sembilan	1	1	1	1	-
4 Dumai Barat	1	1	1	1	-
5 Dumai Selatan	1	1	1	0	-
6 Dumai Timur	1	1	1	0	1
7 Dumai Kota	0	0	0	0	-
Dumai	6	6	6	4	2

Sumber/Source: Kantor POS Kota Dumai / Post Office of Dumai Municipality

Tabel
Table 8.2.2

Lalu Lintas Surat yang Diterima dan Dikirimkan Melalui Kantor Pos Dumai Setiap Bulannya, 2020
The Number of Mails Received and Sent by Dumai Post Office Monthly, 2020

Bulan Month	Surat Kilat Khusus yang Dikirim <i>Special Express Mails Delivererd</i>	Paket Pos Biasa yang Dikirim <i>Regular Postage Packages Delivered</i>	Paket Pos Kilat Khusus yang Dikirim <i>Special Express Postage Packages Delivered</i>	Semua Paket dan surat yang diterima <i>All Packages and Mails Received</i>
(1)	(2)	(3)	(4)	(5)
Januari/January	12 731	411	357	36 040
Februari/February	11 206	354	344	41 969
Maret/March	12 173	355	300	37 643
April/April	11 443	338	310	30 665
Mei/May	7 036	257	367	38 100
Juni/June	6 308	365	229	32 084
Juli/July	9 932	515	241	30 150
Agustus/August	15 259	443	236	34 425
September/September	11 173	402	266	27 309
Oktober/October	7 371	430	289	31 060
November/November	9 422	414	268	26 187
Desember/December	7 226	403	269	42 061
Jumlah / Total 2019	121 280	4 687	3 476	407 693

Sumber/Source: Kantor POS Kota Dumai / Post Office of Dumai Municipality

Tabel 8.2.3 **Jumlah Pengiriman dari dan keluar Negeri (EMS) yang Diterima dan Dikirim Melalui Kantor Pos Dumai, 2020**
The Number of Express Mail Service (EMS) Received and Sent by Dumai Post Office, 2020

Bulan Month	Pengiriman dari dan keluar Negeri (EMS) Express Mail Service (EMS)	
	Dikirim Sent	Diterima Received
(1)	(2)	(3)
Januari/January	16	414
Februari/February	35	310
Maret/March	23	307
April/April	6	410
Mei/May	18	157
Juni/June	27	111
Juli/July	38	120
Agustus/August	37	313
September/September	30	436
Oktober/October	34	435
November/November	15	499
Desember/December	25	422
Jumlah / Total 2018	304	3 934

Sumber/Source: Kantor POS Kota Dumai / Post Office of Dumai Municipality

#9

Perdagangan Trade

- Infografis Kota Dumai
[Dumai Municipality Infographic]
- Kota Dumai dalam Angka 2021
[Dumai Municipality in Figures 2021]

Nilai Ekspor USD 8.942.334.474,81
(Export Value USD 8,942,334,474.81)

3 Negara Tujuan Ekspor Kota Dumai dengan Nilai Terbesar

(3 Export Destination Nations
with highest value)




Sub Sektor Komoditi dengan
Nilai Ekspor terbesar adalah
Sektor Industri Makanan
sebesar USD 6.899.077.881,23

(The highest exported Commodity's
Sub Sector was in food industry
by USD 6,899,077,881.23)

EKSPOR & IMPOR KOTA DUMAI 2020 (Export & Import of Dumai Municipality 2020)

3 Negara Asal Impor dengan Nilai Terbesar

(3 Import Origin Nations
with highest value)



Sub Sektor Komoditi dengan
Nilai Impor terbesar adalah
Industri Bahan Kimia dan
Barang Dari Bahan Kimia
sebesar USD 241.127.627,00
(The highest imported Commodity's
Sub Sector was in Chemical Industry
and Chemicals by USD 241,127,627.00)

Nilai Impor USD 403.504.320,00
(Export Value USD 403,504,320.00)



PENJELASAN TEKNIS

1. Barang-barang yang dikirim ke luar negeri untuk diolah dicatat sebagai ekspor, sedangkan hasil olahan yang dikembalikan ke Indonesia dicatat sebagai impor. Barang-barang luar negeri yang diolah di dalam negeri dicatat sebagai barang impor meskipun barang olahan tersebut akan kembali ke luar negeri. Barang-barang yang tidak dicakup dalam pencatatan:
 - a. Pakaian dan barang-barang perhiasan penumpang.
 - b. Barang-barang bawaan penumpang dari/ke luar negeri untuk dipakai sendiri, kecuali lemari es, pesawat televisi, dan sebagainya.
 - c. Barang-barang untuk keperluan perwakilan kedutaan suatu negara.
 - d. Barang-barang ekspedisi dan ekshibisi atau pameran.
 - e. Barang-barang untuk militer yang diimpor langsung oleh angkatan bersenjata
 - f. Pembungkus/peti kemas untuk diisi kembali.
 - g. Uang dan surat-surat berharga.
 - h. Barang-barang contoh
2. **Pelabuhan Muat** adalah pelabuhan darimana barang diangkut ke luar negeri atau diekspor
3. **Negara tujuan** adalah negara tujuan akhir yang diketahui untuk

TECHNICAL NOTES

1. *Goods sent abroad for processing purposes are recorded as export while products sent to Indonesia are recorded as import.*

Foreign goods processed in Indonesia are still recorded as imports although the products will be sent to abroad.

The following goods are not included in the statistics:

- a. *Clothings and passengers' jewelry.*
 - b. *Luggage of passengers for own use, except refrigerators, television sets, etc.*
 - c. *Goods imported/exported for the use of foreign representative countries/embassies.*
 - d. *Goods for expeditions, and shows or exhibitions.*
 - e. *Military goods directly imported by the Armed Forces.*
 - f. *Packings/containers to be refilled.*
 - g. *Bank notes and securities*
 - h. *Sample goods*
2. **Port of loading** is port where the goods are transported out of the country or exported.
 3. **Country of destination** is country that is known to export goods sent

barang ekspor yang dikirim ke luar negeri

4. **Jenis komoditi** adalah barang ekspor/impor yang dicatat sesuai kode Harmonized System (HS).
 5. **Penanaman Modal Dalam Negeri atau (PMDN)** adalah kegiatan menanam modal untuk melakukan usaha di wilayah negara Republik Indonesia yang dilakukan oleh penanam modal dalam negeri dengan menggunakan modal dalam negeri.
 6. **Penanaman Modal Asing (PMA)** adalah kegiatan menanam modal untuk melakukan usaha di wilayah Republik Indonesia yang dilakukan oleh penanam modal asing, baik menggunakan modal asing sepenuhnya maupun yang berpatungan dengan penanam modal dalam negeri. Ketentuan mengenai Penanaman Modal baik PMDN maupun PMA diatur di dalam Undang-undang No. 25 Tahun 2007 tentang Penanaman Modal.
 7. **Koperasi** adalah organisasi ekonomi yang dimiliki dan dioperasikan oleh orang-seorang demi kepentingan bersama. Koperasi melandaskan kegiatan berdasarkan prinsip gerakan ekonomi rakyat yang berdasarkan asas kekeluargaan.
4. **Type commodity** is exported/imported goods recorded based on Harmonized System (HS) code.
 5. **Domestic Investment** is an activity to invest financial capital in state of Indonesian Republic by domestic investor using domestic financial capital.
 6. **Foreign Investmen** is an activity to invest financial capital in state of Indonesian Republic by foreign investor, either using foreign financial capital or domestic financial capital. Provision of financial capital investment either domestic investment or foreign investment is ruled under the law 25 year of 2007 about financial capital investment.
 7. **A cooperative** is an economic organization possessed by and operated by person to person for all interests. It has a principle based on economics of people with conformity.

ULASAN

Statistik perdagangan luar negeri meliputi barang yang di ekspor ke luar negeri dan yang di impor dari luar negeri melalui wilayah Kota Dumai. Salah satu sumber alam yang cukup berperan menunjang ekspor Kota Dumai adalah minyak bumi dan hasil tambang lainnya.

Nilai ekspor Dumai pada Tahun 2020 adalah sebesar USD 10.396.561.570,33. Komoditi dengan nilai ekspor terbesar adalah Liquid fractions of refined palm oil, with iodine value 55 or more but less than 60 yaitu sebesar USD 2.481.216.566,15.

Nilai impor Dumai pada Tahun 2020 adalah sebesar USD 396.792.103,00. Komoditi dengan nilai impor terbesar adalah Potassium chloride yaitu sebesar USD 139.621.738,00.

Negara tujuan ekspor melalui Kota Dumai dengan nilai terbesar pada tahun 2020 adalah India dengan nilai sebesar USD 1.667.095.252,29. Sementara itu negara asal impor terbesar melalui Kota Dumai adalah Kanada dengan nilai sebesar USD 114.205.538,00.

DESCRIPTION

The foreign trade statistics covers the commodities import and export via port of Dumai. The oil and mining natural resources of Dumai which play an important role support the state export.

Dumai's export in 2020 was USD 10,396,561,570.33. The highest exported Commodity was Liquid fractions of refined palm oil, with iodine value 55 or more but less than 60 by USD 2,481,216,566.15.

Dumai's import in 2020 was USD 396,792,103.00. The highest imported commodity was Potassium chloride by USD 139,621,738.00.

The most destinated nation of export through Dumai Municipality in 2020 was India by USD 1,667,095,252.29. Whereas the most originated nation of import through Dumai Municaplity was Canada by USD 114,205,538.00.

9.1 PERDAGANGAN TRADE

Tabel 9.1.1 Berat dan Nilai Ekspor Melalui Kota Dumai Menurut Komoditi 2020
Weight and Value of Export Through Dumai Municipality by Commodities, 2020

Sektor/Sub Sektor/Komoditi <i>Sector/Subsector/Commodity</i>	BERAT BERSIH <i>Net Weight (Kg)</i>	NILAI <i>Value (FOB USD)</i>
(1)	(2)	(3)
Liquid fractions of refined palm oil, with iodine value 55 or more but less than 60	3 715 473 332,00	2 481 216 566,15
Crude palm oil	3 754 115 642,00	2 468 087 205,89
Refined palm oil	2 678 895 760,00	1 752 200 168,85
Solid fractions of refined palm oil, with iodine value 30 or more, but less than 40	865 983 961,00	579 812 178,17
Palm kernel oil, RBD	488 858 964,00	372 110 927,16
Other industrial monocarboxylic fatty acids, acid oils from refining	417 988 072,00	310 169 729,95
Crude petroleum oils	935 959 520,00	284 430 720,00
Industrial monocarboxylic fatty acids, acid oils from refining , other , Palm fatty acid distillate	391 002 795,00	234 899 918,80
Lubricating oil basestock	283 373 913,00	182 894 721,09
Industrial monocarboxylic fatty acids, acid oils from refining , other, acid oils from refining	258 370 190,00	158 533 789,42
Palm nuts or kernels, ground or in the form of pellets	1 247 074 263,00	154 328 627,78
Liquid fractions of refined palm oil, in packing of a net weight exceeding 25 kg, with iodine value more than 60	228 177 961,00	148 142 026,55
Industrial fatty alcohols other than in the form of wax	130 978 461,00	137 749 173,61
Lauric acid, myristic acid, their salts & esters	165 942 339,00	124 123 532,77
Crude oil of palm kernel	135 799 992,00	109 188 577,06
Solid fractions of refined palm oil, with iodine value exceeding 40	157 715 754,00	101 877 114,77
Solid fractions of refined palm kernel oil, not chemically modified	89 889 037,00	82 225 722,03
Palm kernel shells	801 029 226,00	74 811 371,65
Cigarettes containing tobacco, oth than beedies and clove cigarettes	1 900 519,75	69 895 388,54
Saturated acyclic monocarboxylic acids&their anhydrides,halides,peroxides&peroxyacids,oth than HS 2915.11.00-2915.90.40	62 735 632,00	62 425 360,84

Lanjutan Tabel/*Continued Table 9.1.1*

Sektor/Sub Sektor/Komoditi Sector/Subsector/Commodity	BERAT BERSIH Net Weight (Kg)	NILAI Value (FOB USD)
(1)	(2)	(3)
Crude glycerol	267 531 072,00	56 938 540,73
Palm nuts or kernels, oth than ground or in the form of pellets	350 563 611,00	56 241 876,49
Petroleum coke,not calcined	369 607 530,00	52 178 179,78
Palm kernel olein, refined, bleached and deodorized (RBD)	71 727 808,00	51 218 070,22
Glycerol	108 103 302,00	45 581 749,04
Naphthenic acids, their water insoluble salts and their esters	34 818 520,00	36 011 396,29
Other residues of petroleum oils or of oils obtained from bituminous minerals	85 949 624,00	34 341 158,20
Oth liquid mixtures or preparations of vegetable fats or oils or of their fractions, oth than 15179061-68	34 999 702,00	25 974 778,31
Coconut (copra) oil and its fractions, not chemically modified, oth than crude oil and oth than 15131910	20 434 699,00	19 364 695,36
Stearic acid	25 577 365,00	19 265 137,95
Industrial monocarboxylic fatty acids, acid oils from refining other Palm kernel fatty acid distillate	30 459 370,00	17 057 198,55
Oleic acid	19 099 640,00	16 713 077,13
Automotive diesel fuel	123 139 403,00	13 112 060,06
Biodiesel,not contain petroleum oil,Coconut methyl ester (CME),With ester alkyl content 96.5% or more but <98 %	15 999 745,00	11 557 059,34
Residues resulting from the treatment of fatty substances or animal or vegetable waxes	15 732 100,00	6 022 435,50
Biodiesel, not containing petroleum oil,Coconut methyl ester (CME),With ester alkyl content exceeding 98 %	6 999 080,00	5 431 289,16
Capric acid, its salts & esters	3 150 158,00	5 210 005,04
Mangosteens, fresh or dried	10 653 670,40	4 874 488,28
Dodecan-1-ol (lauryl alcohol), hexadecan-1-ol (cetyl alcohol) & octadecan-1-ol (stearyl alcohol)	3 780 860,00	4 548 312,22
Palmitic acid, its salts & esters	5 707 863,00	4 474 281,48
Unsolid fractions of unrefined palm kernel oil (palm kernel oil), not chemically modified	5 999 820,00	4 154 878,11
oth than maize (corn) germ	35 850 000,00	4 014 792,00
Caprylic acid, its salts & esters	2 949 981,00	3 775 660,19

Lanjutan Tabel/*Continued Table* 9.1.1

Sektor/Sub Sektor/Komoditi <i>Sector/Subsector/Commodity</i>	BERAT BERSIH <i>Net Weight (Kg)</i>	NILAI <i>Value (FOB USD)</i>
(1)	(2)	(3)
Solid fractions of unrefined palm oil, with packing of a net weight >25 kg	4 198 824,00	2 769 668,12
Octanol (octyl alcohol) & isomers thereof	968 720,00	1 813 474,96
Oth Marine fish, nec in heading 0302891, fresh/chilled, excl fillets, fish meat of 0304, edible fish offal of 030291-299	3 294 400,00	1 639 430,26
Other Saturated monohydric alcohols, other than hs 2905.11.00 to 2905.17.00	652 020,00	1 248 467,19
oth mixtures or preparations of animal fats or oils or of their fractions, nec in 151790	1 199 979,00	825 585,55
Activated clays or activated earths	2 450 000,00	473 250,00
Crabs, live, fresh or chilled	255 400,00	127 091,94
Taro (<i>Colocasia</i> spp), fresh, chilled, or dried	991 220,00	81 487,75
Sweet potatoes, fresh, chilled, or dried	572 556,00	72 919,51
Wood charcoal other of coconut shell, whether or not agglomerated.	1 250 000,00	59 535,15
Cabbages, kohlrabi, kale and similar edible brassicas, fresh or chilled, except HS 07041010-07049020	419 680,00	53 624,89
oth leguminous vegetables, shelled or unshelled, fresh or chilled, except HS 070810-070820	140 699,40	33 143,25
Limes (<i>Citrus aurantifolia</i> , <i>Citrus latifolia</i>), fresh or dried	169 970,00	25 687,47
Other wastes from chemical or allied industries other mainly containing organic constituents	23 784 035,00	23 784,03
Other shrimps and prawns, fresh or chilled	37 600,00	18 800,00
Manioc (cassava), sliced or in the form of pellets, oth dried chips	152 500,00	18 026,17
Cold-water shrimps and prawns (<i>Pandalus</i> spp, <i>Crangon crangon</i>), fresh or chilled	35 600,00	17 656,59
Areca nuts	35 530,00	13 428,27
Cuttle fish (<i>Sepia officinalis</i> , <i>Rossia macrosoma</i> , <i>Sepiola</i> spp) and squid (<i>Ommastrephes</i> spp, <i>Loligo</i> spp, etc), live	18 400,00	9 154,46
Papaws (papayas), fresh	58 000,00	6 934,84
Bananas, including plantains, fresh or dried, oth than lady"s finger banana	43 850,00	6 342,74
Potatoes (uncooked or cooked by steaming or boiling in water), frozen	66 120,00	5 305,13

Lanjutan Tabel/*Continued Table 9.1.1*

Sektor/Sub Sektor/Komoditi <i>Sector/Subsector/Commodity</i>	BERAT BERSIH <i>Net Weight (Kg)</i>	NILAI <i>Value (FOB USD)</i>
(1)	(2)	(3)
oth spices, oth mixtures referred to in Note 1(b) to this Chapter , oth than Thyme, bay leaves	41 560,00	4 914,35
oth vegetables, except HS 071010-071040, (uncooked or cooked by steaming or boiling in water), frozen	34 848,00	4 290,68
Dragon fruit, fresh	8 008,00	4 004,00
Cold-water shrimps and prawns (Pandalus spp, Crangon crangon), frozen, fit for human consumption	6 000,00	3 000,00
Pomegranate, soursop/sweetsops, bell fruit, marian plum, passion fruit, cottonfruit, jujube and tampoi or rambai	15 778,00	2 928,86
Durians, fresh	16 200,00	1 932,73
Onions, except for propagation	13 500,00	1 657,46
Cauliflowers, fresh or chilled	13 700,00	1 619,87
Salacca (snake fruit), fresh	7 800,00	1 494,48
Avocados, fresh or dried	10 080,00	1 343,97
Shallots, except for propagation	9 850,00	1 222,72
Turmeric (curcuma)	8 000,00	933,65
Jackfruit (including Cempedak and Nangka), fresh	7 500,00	903,56
Cuttle fish (Sepia officinalis, Rossia macrosoma, Sepiola spp), squid (Ommastrephes spp, Loligo spp,etc), fresh/chilled	1 500,00	750,00
oth spices, oth than curry, mixtures referred to in Note 1(b) to this Chapter	5 000,00	660,05
Tubes,pipes&hoses,vulcanised rubber o.t hard rubb,unreinforced/combined w/oth materials,w/their fittings,o.t 4009.12.10	1,90	490,16
Carrots, fresh or chilled	3 400,00	390,32
Shrimps and prawns, without shell, cooked by steaming or boiling in water, in airtight containers for retail sale	600,00	300,00
Seeds of coriander, neither crushed nor ground	1 644,00	254,74
Tomatoes, fresh or chilled	2 000,00	229,60
Pumpkins, squash and gourds (cucurbita spp), fresh or chilled	2 740,00	214,76
Ginger, Neither crushed nor ground	2 737,00	185,47
Brussels sprouts, fresh or chilled	1 455,00	166,92

Lanjutan Tabel/*Continued Table* 9.1.1

Sektor/Sub Sektor/Komoditi Sector/Subsector/Commodity	BERAT BERSIH Net Weight (Kg)	NILAI Value (FOB USD)
(1)	(2)	(3)
Essential oils of lemon grass, citronella, nutmeg, cinnamon, ginger, cardamom, fennel or palmrose	1 400,00	165,45
Leguminous veg, except peas & beans, shelled or unshelled, (uncooked or cooked by steaming or boiling in water), frozen	2 600,00	156,22
Fruits of the genus capsicum or of the genus Pimenta, except Chillies (fruits of genus capsicum), fresh or chilled	2 000,00	137,76
Soft shell crabs, frozen, fit for human consumption	200,00	100,00
Aubergines (egg-plants), fresh or chilled	750,00	86,10
Cucumbers and gherkins, fresh or chilled	700,00	81,89
Surgical masks	675,00	72,10
Chipping potatoes	500,00	59,65
Sea cucumbers (stichopus japonicus, holothuroidea), fresh or chilled	100,00	48,07
oth green tea (not fermented), in immediate packings of ≤ 3 kg, whether or not flavoured, oth leaves	405,00	12,44
Mangoes, fresh or dried	100,00	12,05
Celery oth than celeriac, fresh or chilled	100,00	11,48
Jumlah/Total	18 501 118 792,45	10 396 561 570,33

Sumber/Source: BPS Kota Dumai / BPS-Statistics of Dumai Municipality

Tabel
Table 9.1.2**Berat dan Nilai Impor Melalui Kota Dumai Menurut Komoditi 2020**
Weight and Value of Import Through Dumai Municipality by Commodities, 2020

Sektor/Sub Sektor/Komoditi Sector/Subsector/Commodity	BERAT BERSIH Net Weight (Kg)	NILAI Value (FOB USD)
(1)	(2)	(3)
Potassium chloride	550 361 000,00	139 621 738,00
Automotive diesel fuel	188 177 492,00	69 657 728,00
Methanol (methyl alcohol)	240 067 379,00	57 508 290,00
Mineral or chemical fertilisers, phosphatic, other than superphosphate & calcined phosphatic fertilisers	243 547 821,00	17 960 300,00
Tankers of gross tonnage > 5.000 ton but <= 50.000	9 434 000,00	15 500 000,00
Diammonium hydrogenorthophosphate (diammonium phosphate)	40 443 740,00	14 073 483,00
Superphosphates containing by weight 35 % or more of diphosphorus pentaoxide (P2O5), other than feed grade	51 476 300,00	11 768 890,00
Petroleum bitumen	26 728 781,00	10 915 153,00
Crude oil of coconut (copra) oil	9 000 000,00	9 015 585,00
Parts for Steam/other vapour generating boilers, oth than boiler bodies, shells or casings	2 850 764,00	8 450 493,00
Ammonium sulphate	59 918 000,00	6 852 810,00
Other disodium tetraborate (refined borax)	10 348 000,00	5 070 520,00
Ammonium chloride	47 680 000,00	4 864 150,00
Distilling or rectifying plant, electrically operated	321 625,00	2 860 278,00
Fractions of unrefined coconut oil, not chemically modified	3 000 000,00	2 639 980,00
Boilers, includ hybrid boiler, steam production > 15 ton/hour no electrically operated, other than central heating hot water	640 599,00	2 635 750,00
Bentonite	42 500 000,00	2 484 200,00
Part of filtering/purifying mach&aparatus for liquid/gas of 8421.21.19-90, 8421.29.10, 8421.29.30-40, 8421.29.90, 8421.39.20	137 229,00	1 733 463,00
Crude oil of oth fixed vegetable fats and oils, nec in heading 1515	3 995 000,00	1 606 115,00
Machinery, plant & equipment, oth than for making hot drink/ cooking/heating food, electrically operated	312 865,00	1 535 566,00
Sulphur of all kinds, other than sublimed sulphur, precipitated sulphur and colloidal sulphur	9 692 409,00	868 779,00

Lanjutan Tabel/*Continued Table* 9.1.2

Sektor/Sub Sektor/Komoditi Sector/Subsector/Commodity	BERAT BERSIH Net Weight (Kg)	NILAI Value (FOB USD)
(1)	(2)	(3)
Machines for the extraction/preparation of animal/fixed vegetable fats or oils, electrically operated	109 226,00	856 677,00
Palm kernel oil, RBD	663 961,00	675 248,00
Heat exchange units, other than cooling tower, electrically operated	65 138,00	549 308,00
Aseptic bags unreinforced w aluminium foil (exc retort pouches), width ≥ 315 mm & length ≥ 410 mm, not incorporating a sealed gland	171 903,00	504 935,00
Filtering/purifying mach & aparatus, oth than for medical/surgical/laboratory, sugar manufacture & oil drilling operation	59 484,00	468 957,00
Other tank, cask, drum, can, boxe & similar, capacity $> 50L$ & $\leq 300L$, n ot tinplate, steel casting, forging/stamping in rough state	308 160,00	462 849,00
Hydraulic or pneumatic	95 570,00	400 285,00
Prefabricated structural components for building or civil engineering	4 055 422,00	348 143,00
Switchboard & control panels: use for other purposes	30 819,00	333 900,00
Other industrial monocarboxylic fatty acids, acid oils from refining	198 860,00	312 459,00
Other articles for the conveyance or packing of goods, of plastics	110 449,00	277 378,00
Line pipe used for oil/gas pipelines of stainless steel	33 699,00	248 470,00
Other packing containers, including record sleeves	123 524,00	242 717,00
Oth tube/pipe fittings, not butt welding fittings/flanges/ elbows, bends, sleeve internal diameter ≥ 15 cm	35 473,00	216 343,00
Other manually operated gate valves of cast iron	32 392,00	187 179,00
Other ball valves of plastics	21 521,00	155 788,00
Oth stainless steel oth than flanges, butt welding, threaded elbow, bend & sleeve of iron/steel ≥ 15 cm	23 721,00	151 435,00
Other control panel	23 157,00	149 098,00
Machinery for agglomerating, shaping or moulding, for forming foundry moulds of sand electrically operated	55 661,00	148 589,00
Oth water pump with flow rate $\leq 8,000$ m ³ /h & inlet diameter > 200 mm, whether/not electrically operated, centrifugal type	17 707,00	139 319,00
Dryer, oth than for agricultural product, wood, paper pulp, paper/ paperboard, electrically operated	15 580,00	136 246,00

Lanjutan Tabel/*Continued Table* 9.1.2

Sektor/Sub Sektor/Komoditi <i>Sector/Subsector/Commodity</i>	BERAT BERSIH <i>Net Weight (Kg)</i>	NILAI <i>Value (FOB USD)</i>
(1)	(2)	(3)
Centrifuges machinery oth than used for sugar manufacture	29 797,00	124 800,00
Oth instruments,appliances and machines,other cable tester	14 368,00	123 599,00
Parts of refrigerator, freezer & oth refrigerating/freezingequipment, electric or other; heat pump not for AC machines	15 386,00	121 055,00
Continuous-action elevator & conveyor, oth than bucket&belttype, other than used for agriculture	26 240,00	109 894,00
Pump fitted with measuring device,electrically operated,excl for dispensing fuel/lubricant in filling-station/garage	8 445,00	106 782,00
Granules, chippings and powder, of stones of heading 2515 or 2516, whether or not heattreated other than marble	9 126 000,00	105 876,00
Other pneumatically controlled valves of plastics	10 651,00	105 681,00
Other high-pressure pipe capable of withstanding a pressureof not < 42,000 psi, cold-drawn/cold-rolled (cold-reduced)	67 767,00	87 002,00
Control panel fitted with a programmable processor;voltage<1000V	1 300,00	85 500,00
Line pipe used for oil/gas pipelines oth of stainless steel	10 408,00	84 738,00
Vacuum pumps	10 114,00	79 578,00
Programmable logic controllers for auto-mach for transport handling&storages of dies for semiconductor device	16 834,00	79 097,00
Part&acc for electrically operated instrument&apparatus,measure/ check the flow level,presure	6 962,00	66 865,00
Pneumatic elevator & conveyor used oth than for agriculture	7 387,00	58 120,00
Other not casting, forging or stamping, in the rough statecapacity > 1L<<50L,of tinplate	12 416,00	51 999,00
Tubes, pipes and hoses, of vulcanised rubber other than 4009.42.10-20	13 127,00	51 540,00
Circular cross-section,iron/non-alloy steel,diameter>=140mm&carbon >=0.45%, not cold-drawn/ cold-rolled (cold-reduced)	10 131,00	47 605,00
Oth measuring/checking pressure instruments, electrically operated	7 296,00	47 040,00
Machinery for liquefying air/oth gas, not electricallyoperated	33 493,00	43 000,00
Other manhole covers, gratings and frames there for not of non-malleable cast iron	12 467,00	38 932,00

Lanjutan Tabel/*Continued Table* 9.1.2

Sektor/Sub Sektor/Komoditi <i>Sector/Subsector/Commodity</i>	BERAT BERSIH <i>Net Weight (Kg)</i>	NILAI <i>Value (FOB USD)</i>
(1)	(2)	(3)
Oth moving,grading,levelling,scrapping machinery/similars, for earth, minerals/ores, self-propelled	14 450,00	38 576,00
Oth line pipe of a kind used for oil/gas pipelines; welded,of stainless steel,nor ERW &spiral/helical submerged welded	7 868,00	37 571,00
Other fuel cut-off valves for vehicles of copper/alloy	4 275,00	36 949,00
Parts of vacuum flasks or vacuum vessels	8 194,00	34 320,00
Machines for the extraction/preparation of animal/fixed vegetable fats or oils, not electrically operated	6 339,00	26 550,00
Oth Boiler tubes,stainless steel pipe&tube,w/extrnl diamtr>105mm,contain weight 30% nickel,w/extrnl dia>=10mm	5 496,00	26 146,00
Other safety or relief valves	3 149,00	22 020,00
Oth instruments of oth than thermometers&pyrometers, electrically operated	1 875,00	20 614,00
Other measuring/checking pressure instruments,not electrically operated	4 694,00	19 659,00
Other water pumps with flow rate > 13,000 m3/h & inletdiameter > 200 mm, centrifugal type	4 464,00	18 699,00
Oth metal furniture, other than fume cupboards	17 197,00	18 681,00
Goods of siliceous cont by weight,of oth metals compound	14 089,00	18 088,00
Thermometers&pyrometers,elect operated,oth temperature gauges for motor vehicles	1 508,00	17 405,00
Mixing,kneading,crushing,grinding,screening,sifting,homogenising, emulsifying/stirring machines, electrically operated	2 131,00	16 768,00
Economisers,super-heaters,gas recoverers (Auxiliary plant)for use with boilers of heading 84.02	12 977,00	16 660,00
Parts of machines of machine subheading 8479.89.20, electrically operated	3 522,00	14 750,00
Oth articles a kind used in machinery/mechanical/electric appliances,or for oth technical uses,oth thn 40169951-40169954	1 606,00	14 682,00
Constant weight scale machinery of material into a bag orcontainer, including hopper scale, electrically operated	1 798,00	14 147,00
Oth tube or pipe fittings flanges,internal diameter>=15cm	1 550,00	14 000,00
Other reflector lamp bulbs, power<=200W & voltage>100V	1 562,00	12 289,00

Lanjutan Tabel/Continued Table 9.1.2

Sektor/Sub Sektor/Komoditi Sector/Subsector/Commodity	BERAT BERSIH Net Weight (Kg)	NILAI Value (FOB USD)
(1)	(2)	(3)
Oth article monumental/building oth of granite	19 168,00	11 679,00
Other flanges, having an internal diameter of < 15 cm	1 244,00	11 230,00
Presses,crushers&similar mach. used in manfc of wine, ciderfruit juices/similar, not electrically operated	10 310,00	10 711,00
Other swing check-valves, of cast iron, with 4 cm<=an inlet of internal diameter ≤60 cm	1 603,00	10 680,00
Other screws and bolts, whether or not with their nuts or washers, having a shank of an external diameter > 16 mm	1 855,00	10 068,00
Other sluice / gate valves of iron or steel	1 202,00	9 457,00
Refractory cements	6 279,00	8 061,00
Goods of siliceous cont by weight,singly/together alumina,silika,or mixture >50%	5 433,00	6 975,00
Aluminium structure for windows & their frames & thresholdsfor doors	1 565,00	6 553,00
Other automatic service-vending machines, electrically operated	751,00	5 912,00
Continuous-action elevator & conveyor, bucket type,other than used for agriculture	1 384,00	5 796,00
Oth instruments/apparatus for measuring/checking the flow,level,p ressure,electrically operated	713,00	5 609,00
Swing check-valves, of cast iron, with 4 cm<=an inlet of internal diameter ≤60 cm	628,00	4 940,00
Slag wool, rock wool & similar mineral wools in bulk/sheets/rolls	3 240,00	4 159,00
Horns and serenes, assembled	2 337,00	3 000,00
Printed books Other than educational, technical, scientific, historical or cultural books	623,00	2 930,00
Flexible tubing of base metal, with or without fittings of iron or steel	360,00	2 828,00
Slaked lime	17 000,00	2 634,00
Oth mineral/chemical fertilisers contain fertilising elements nitrogen&phosphorus, exc containing nitrates&phosphates	2 482,00	2 312,00
Fans excl: table/floor/wall/similar; blower, with capacity> 125 kW & un-protective screen	518,00	2 171,00

Lanjutan Tabel/Continued Table 9.1.2

Sektor/Sub Sektor/Komoditi Sector/Subsector/Commodity	BERAT BERSIH Net Weight (Kg)	NILAI Value (FOB USD)
(1)	(2)	(3)
Other taps, cocks, valves & similar appliances for pipes, boiler shells, tanks, vats or the like	442,00	1 850,00
Other articles of glass.	133,00	1 684,00
Angle, oth than slotted angles, further work than hot finish, from flat-rolled product	369,00	1 546,00
Aluminium plates, sheets & strip of plain or figured by rolling of thickness > 0.2 mm	1 168,00	1 500,00
Gaskets and similar joints of metal sheeting combined with other material or of two or more layers of metal	857,00	1 100,00
Paint & varnishes incl enamels & lacquers exc based on polyesters & based on acrylic/vinyl polymers & HS 3208.90.10 to 3208.90.30	503,00	1 070,00
Oth thn brake lining & pad of friction material & article, containing asbestos	795,00	1 020,00
Prefabricated buildings of non-wood, fitted with mechanical or thermal equipment of iron or steel	241,00	1 010,00
Parts of machines of machine subheading 8479.89.20, not electrically operated	221,00	927,00
Parts of spray gun & similar appliance, electrically operated, oth than for agricultural / horticultural	99,00	782,00
Other hubless tube or pipe fittings	577,00	741,00
Other builders' ware of plastics, except headings 3925.10 to 3925.30	57,00	736,00
Parts of mach plant/laboratory for cooking/roasting/drying/steaming/similar excl for domestic, electrically operated	156,00	732,00
Other non articles, having a shank of an external diameter > 16 mm	436,00	560,00
Natural/artificial abrasive powder/grain on a base of paper/paperboard	378,00	485,00
Flat roll product stainless, width < 600 mm, unfurther work than hot roll, thickness < 4.75 mm, hoop & strip, width > 400 mm	351,00	450,00
Part of fuel/lubricating/cooling medium pump, concrete pump, reciprocating/rotary positive displacement water pump	104,00	433,00
Other articles of nickel	1,00	400,00
Other screws and bolts, whether or not with their nuts, or washers having a shank of an external diameter <= 16 mm	278,00	358,00

Lanjutan Tabel/*Continued Table* 9.1.2

Sektor/Sub Sektor/Komoditi Sector/Subsector/Commodity	BERAT BERSIH Net Weight (Kg)	NILAI Value (FOB USD)
(1)	(2)	(3)
Bungs for metal drums; bung covers; seals; case corner protectors of base metal other than aluminium	219,00	325,00
Phosphates of trisodium	60,00	197,00
Cigarette cases and boxes, not of iron or steel	116,00	150,00
Veg fertilisers, mixed/chemically treated or not, fertilisers produced by the mixing/chem treatment of solely veg origin	133,00	124,00
Other nuts for bolts having a shank of an external diameter not exceeding 16 mm	78,00	100,00
Other alkali or alkaline earth metals	60,00	86,00
Socket & plug for co-axial cable & printed circuits, for a current \geq 16A	9,00	67,00
Other carbon disulphide	25,00	64,00
Other refractory ceramic goods cont by weight, other metal compound $>$ 50%	16,00	20,00
Self-adhesive plates, sheets, film, foil, tape, strip & other flat shapes, of other plastic in rolls of a width \leq 20cm	8,00	10,00
Jumlah/Total	1 556 530 349,00	396 792 103,00

Sumber/Source: BPS Kota Dumai / BPS-Statistics of Dumai Municipality

Tabel 9.1.3
Table

Ekspor dan Impor Melalui Kota Dumai Per Bulan Tahun 2020
Export and Import Through Dumai Municipality by Month, 2020

Bulan Month	EKSPOR Export		IMPOR Import	
	BERAT BERSIH Net Weight (Kg)	NILAI Value (FOB USD)	BERAT BERSIH Net Weight (Kg)	NILAI Value (FOB USD)
(1)	(2)	(3)	(4)	(5)
Januari/January	1 340 138 829,95	793 328 907,75	147 338 111,00	36 799 768,00
Februari/February	1 407 092 149,85	826 007 286,71	145 779 539,00	49 282 755,00
Maret/March	1 376 962 483,15	760 218 995,19	154 729 616,00	32 850 161,00
April/April	1 225 806 561,80	651 246 081,32	119 923 533,00	27 439 279,00
Mei/May	1 295 165 380,25	673 524 156,71	124 854 894,00	36 215 129,00
Juni/June	1 410 665 796,85	691 104 203,57	119 894 414,00	26 712 234,00
Juli/July	1 630 525 405,95	832 374 226,53	87 553 515,00	20 019 731,00
Agustus/August	1 684 461 055,10	855 612 835,28	96 851 940,00	20 601 454,00
September/September	1 620 723 429,80	909 187 470,97	94 597 292,00	25 573 468,00
Oktober/October	1 710 405 480,45	1 029 557 738,51	123 665 990,00	37 332 108,00
November/November	1 865 775 353,70	1 156 264 699,07	145 550 600,00	31 696 207,00
Desember/December	1 933 396 865,60	1 218 134 968,73	195 790 905,00	52 269 809,00
Jumlah / Total 2020	18 501 118 792,45	10 396 561 570,33	1 556 530 349,00	396 792 103,00

Sumber/Source: BPS Kota Dumai / BPS-Statistics of Dumai Municipality

Tabel
Table 9.1.4**Ekspor dan Impor Melalui Kota Dumai Menurut Negara Tujuan dan Asal Tahun 2020**
Export and Import Through Dumai Municipality By Destination and Origin Country, 2020

Negara Country	Tujuan Ekspor Export Destination		Asal Impor Import Origin	
	BERAT BERSIH Net Weight (Kg)	NILAI Value (FOB USD)	BERAT BERSIH Net Weight (Kg)	NILAI Value (FOB USD)
(1)	(2)	(3)	(4)	(5)
India	2 733 109 659,00	1 667 095 252,29	42 505 229,00	2 547 218,00
Tiongkok	2 259 979 384,00	1 149 809 165,03	201 786 798,00	51 597 802,00
Belanda	1 742 726 043,00	771 505 399,30		
Malaysia	1 078 753 921,80	575 398 820,77	190 082 706,00	71 091 651,00
Pakistan	1 017 272 978,00	675 363 160,91		
Jepang	979 049 339,00	234 318 855,97	761 371,00	910 029,00
Singapura	827 842 066,90	348 024 276,04	30 174 800,00	13 130 486,00
Spanyol	719 106 090,00	468 077 119,93		
Italia	696 584 841,00	441 261 267,51	11 811,00	101 037,00
Mesir	578 449 011,00	390 008 818,33	148 363 791,00	8 688 760,00
Amerika Serikat	560 023 412,00	393 198 240,22	15 136 764,00	6 584 717,00
Vietnam	496 931 652,20	359 025 154,88	3 244 740,00	1 026 960,00
Korea Selatan	483 973 860,00	202 418 033,56	27 357 539,00	7 545 145,00
Bangladesh	472 722 846,00	315 139 474,77		
Rusia	448 658 013,00	299 193 239,39	47 906 119,00	14 327 188,00
Myanmar	335 990 409,00	223 223 273,10		
Philipina	290 872 981,00	215 807 980,12	12 000 000,00	11 655 565,00
Brazil	276 012 085,00	201 580 520,25		
Turki	260 151 422,00	159 184 818,79		
Perancis	224 714 142,00	136 238 470,26		
Saudi Arabia	223 876 670,00	92 427 225,01	47 651 801,00	11 500 904,00
Kenya	212 068 315,00	149 663 270,40		
Selandia Baru	200 049 911,00	24 213 588,78		

Lanjutan Tabel/*Continued Table* 9.1.4

Negara <i>Country</i>	Tujuan Ekspor <i>Export Destination</i>		Asal Impor <i>Import Origin</i>	
	BERAT BERSIH <i>Net Weight (Kg)</i>	NILAI <i>Value (FOB USD)</i>	BERAT BERSIH <i>Net Weight (Kg)</i>	NILAI <i>Value (FOB USD)</i>
(1)	(2)	(3)	(4)	(5)
Ukraina	149 752 239,00	95 704 205,20		
Estonia	140 646 711,00	97 618 339,68		
Thailand	125 528 158,00	58 694 190,17	203,00	2 563,00
Oman	105 076 641,00	71 716 937,04	46 497 000,00	11 570 878,00
Tanzania	103 187 975,00	62 863 718,06		
Haiti	90 454 542,00	62 898 119,02		
Uni Emirat Arab	68 279 029,00	44 435 356,08		
Sudan	60 193 335,00	42 330 412,96		
Meksiko	56 670 984,00	39 401 809,81		
Yaman	49 788 996,00	31 569 033,99		
Aljazair	48 744 473,00	30 703 407,05		
Jerman	44 770 614,00	31 324 401,54	23 138 856,00	5 907 151,00
Belgia	44 397 217,00	31 456 195,46		
Djibouti	39 017 588,00	25 798 805,87		
Afrika Selatan	36 360 446,00	23 899 694,03		
Yunani	33 697 219,00	21 349 093,14		
Latvia	30 498 007,00	20 529 783,64		
Iran	26 000 278,00	16 157 203,95		
Liberia	18 999 500,00	13 993 385,22		
Togo	17 331 517,00	12 038 256,47		
Australia	17 098 770,00	5 502 768,79	51 000 000,00	4 845 000,00
Georgia	13 249 462,00	8 814 874,23		
Mozambique	11 580 336,00	7 386 403,49		
Peru	11 500 162,00	8 829 124,74	44 184 030,00	4 426 540,00
Inggris	10 229 581,00	6 284 501,05	2 915,00	19 753,00
Guatemala	5 999 715,00	3 480 335,15		

Lanjutan Tabel/Continued Table 9.1.4

Negara Country	Tujuan Ekspor Export Destination		Asal Impor Import Origin	
	BERAT BERSIH Net Weight (Kg)	NILAI Value (FOB USD)	BERAT BERSIH Net Weight (Kg)	NILAI Value (FOB USD)
(1)	(2)	(3)	(4)	(5)
Denmark	4 515 986,00	2 407 092,48		
Taiwan	4 500 180,00	3 332 920,55	6 019 089,00	787 314,00
Tunisia	4 409 811,00	3 340 431,83		
Honduras	3 000 133,00	2 139 327,41		
Jamaica	2 499 527,00	1 722 296,51		
Jordan	1 828 000,00	960 501,30		
Maroko	999 957,00	719 969,04		
Democratic Rep. Of Congo	768 000,00	845 792,00		
Kamboja	378 651,55	13 923 116,12		
Lebanon	80 000,00	48 000,00		
Colombia	48 000,00	31 200,00		
Nigeria	48 000,00	54 040,00		
Pantai Gading	32 000,00	41 268,16		
Argentina	24 000,00	25 536,00	244,00	1 918,00
Kamerun	14 000,00	14 297,50		
Kanada			451 761 000,00	114 205 538,00
MARSHALL ISLANDS			9 434 000,00	15 500 000,00
Belarusia			57 500 000,00	14 872 200,00
Brunei Darussalam			84 339 120,00	19 694 155,00
Qatar			11 669 000,00	2 578 004,00
Rumania			232,00	2 930,00
Ghana			3 995 000,00	1 606 115,00
Swiss			6 191,00	64 582,00
Jumlah/Total	18 501 118 792,45	10 396 561 570,33	1 556 530 349,00	396 792 103,00

Sumber/Source: BPS Kota Dumai / BPS-Statistics of Dumai Municipality

Tabel
Table 9.1.5

**Realisasi Investasi dan Penyerapan Tenaga Kerja
Perusahaan Penanaman Modal Asing (PMA) dan
Penanaman Modal Dalam Negeri (PMDN) di Kota Dumai,
2016-2020**
*Actual Investment and Employment Absorbition of Foreign
Investment Corporation and Domestic Investment
Corporation in Dumai Municipality, 2016-2020*

Tahun Year	Jumlah Perusahaan Number of Corporation			Nilai Investasi Investment Value (Rp)		
	PMA Foreign Investment	PMDN Domestic Investment	Jumlah Total	PMA Foreign Investment	PMDN Domestic Investment	Jumlah Total
(1)	(2)	(3)	(4)	(5)	(6)	(7)
2016	39	29	68	3 244 520 658 070	2 318 981 600 000	5 563 502 258 070
2017	44	55	99	2 390 904 980 000	2 007 203 800 000	4 398 108 780 000
2018	44	77	121	1 635 027 800 000	371 285 600 000	2 006 313 400 000
2019	44	91	135	3 699 939 000 000	2 237 451 800 000	5 937 390 800 000
2020	44	98	142	5 844 192 480 000	7 117 105 500 000	12 961 297 980 000

Lanjutan Tabel/*Continued Table* 9.1.5

Tahun Year	Jumlah Tenaga Kerja Number of Employee					
	PMA Foreign Investment			PMDN Domestic Investment		
	TKI Local Workers	TKA Foreign Workers	Jumlah Total	TKI Local Workers	TKA Foreign Workers	Jumlah Total
(1)	(2)	(3)	(4)	(2)	(3)	(4)
2016	476	8	484	2 833	54	2 887
2017	224	8	232	2 101	48	2 149
2018	410	7	417	749	10	759
2019	618	6	624	871	-	871
2020	592	9	601	2 101	2	2 103

Sumber/*Source*: Dinas Penanaman Modal dan Pelayanan Terpadu Satu Pintu Kota Dumai/ *Investment Coordinating Board, Dumai Municipality*

Tabel
Table 9.1.7**Penerimaan dan Penyaluran Beras Melalui Perum Bulog
Subdivre Dumai Dirinci per Bulan (kg), 2020**
**Receipt and Distribution of Dumai of Rice of in Logistic
Shore of Dumai Monthly (kg), 2020**

Bulan Month	Stok Awal Initial Stock	Pemasukan Added	Jumlah Tersedia Available Quantity	Penyaluran Distribution	Stok Akhir Last Stock
(1)	(2)	(3)	(4)	(5)	(6)
Januari/January	4 253 264,0	15 000,0	4 268 264,0	353 805,0	3 914 459,0
Februari/February	3 914 459,0	1 032 185,0	4 946 644,0	403 970,0	4 542 674,0
Maret/March	4 542 674,0	31 700,0	4 574 374,0	341 600,0	4 232 774,0
April/April	4 232 774,0	600 000,0	4 832 774,0	476 085,0	4 356 689,0
Mei/May	4 356 689,0	585 150,0	4 941 839,0	621 875,0	4 319 964,0
Juni/June	4 319 964,0	1 449 850,0	5 769 814,0	751 901,0	5 017 913,0
Juli/July	5 017 913,0	700 762,0	5 718 675,0	2 034 363,0	3 684 312,0
Agustus/August	3 684 312,0	781 100,0	4 465 412,0	1 292 740,0	3 172 672,0
September/September	3 172 672,0	608 066,0	3 780 738,0	1 627 252,0	2 153 486,0
Oktober/October	2 153 486,0	670 445,0	2 823 931,0	1 864 000,0	959 931,0
November/November	959 931,0	349 540,0	1 309 471,0	470 673,0	838 798,0
Desember/December	838 798,0	1 529 260,0	2 368 058,0	777 770,0	1 590 288,0
Dumai	-	8 353 058,0	-	11 016 034,0	1 590 288,0

Sumber/Source: Perum Bulog Sub Divisi Regional Dumai/ Perum Bulog Shore of Dumai Municipality

Tabel 9.1.8 Jumlah Koperasi Aktif Menurut Kecamatan di Kota Dumai, 2017-2020
Table *The Number of Active Cooperatives by Subdistrict in Dumai Municipality, 2017-2020*

Kecamatan Subdistrict	2017	2018	2019	2020
(1)	(2)	(3)	(4)	(5)
1 Bukit Kapur	12	13	14	13
2 Medang Kampai	9	10	11	9
3 Sungai Sembilan	29	35	39	44
4 Dumai Barat	14	14	15	17
5 Dumai Selatan	26	28	28	23
6 Dumai Timur	34	38	41	30
7 Dumai Kota	37	39	42	27
Dumai	161	177	190	163

Sumber/Source: Dinas Perindustrian, Koperasi, dan UKM/ Industries, Cooperatives, Small & Medium Enterprises Service of Dumai Municipality

Tabel
Table 9.1.8

Jumlah Koperasi Menurut Jenis Koperasi dan Kecamatan di Kota Dumai, 2020
The Number of Cooperatives by Type of Cooperative and Subdistrict in Dumai Municipality, 2020

Kecamatan Subdistrict	KUD Village Unit Cooperatives	KPN Civil Servant's Cooperatives	KOPKAR Employee's Cooperatives
(1)	(2)	(3)	(4)
1 Bukit Kapur	-	1	-
2 Medang Kampai	-	1	1
3 Sungai Sembilan	2	-	-
4 Dumai Barat	-	6	-
5 Dumai Selatan	-	3	-
6 Dumai Timur	-	6	5
7 Dumai Kota	-	1	2
Dumai	2	18	8

Lanjutan Tabel/*Continued Table 9.1.8*

Kecamatan Subdistrict	KOPPAS Market Cooperatives	Lainnya Other	Jumlah Total
(1)	(5)	(6)	(7)
1 Bukit Kapur	-	19	20
2 Medang Kampai	-	14	16
3 Sungai Sembilan	-	53	55
4 Dumai Barat	-	20	26
5 Dumai Selatan	-	29	32
6 Dumai Timur	2	33	46
7 Dumai Kota	3	44	50
Dumai	5	212	245

Sumber/Source: Dinas Perindustrian, Koperasi, dan UKM/ *Industries, Cooperatives, Small & Medium Enterprises Service of Dumai Municipality*

Tabel
Table 9.1.9

**Rekapitulasi Koperasi Kota Dumai Menurut Kecamatan,
2020**
*Recapitulation of Cooperatives by Subdistrict in Dumai
Municipality, 2020*

Kecamatan Subdistrict	Koperasi Baru New Cooperatives	Koperasi Aktif Active Cooperatives	Koperasi Tidak Aktif Inactive Cooperatives	Jumlah Koperasi Total of Cooperatives
(1)	(2)	(3)	(4)	(5)
1 Bukit Kapur	1	13	7	20
2 Medang Kampai	2	9	7	16
3 Sungai Sembilan	9	44	11	55
4 Dumai Barat	5	17	9	26
5 Dumai Selatan	-	23	9	32
6 Dumai Timur	2	30	16	46
7 Dumai Kota	1	27	23	50
Dumai	20	163	82	245

Lanjutan Tabel/*Continued Table 9.1.9*

Kecamatan Subdistrict	Rencana Dibubarkan to be Inactive	Jumlah Anggota Members	Jumlah Pengurus Managements
(1)	(6)	(7)	(8)
1 Bukit Kapur	-	1 837	80
2 Medang Kampai	-	2 057	56
3 Sungai Sembilan	-	2 891	205
4 Dumai Barat	-	1 114	83
5 Dumai Selatan	-	2 185	128
6 Dumai Timur	-	5 448	181
7 Dumai Kota	-	3 810	181
Dumai	-	19 342	914

Sumber/Source: Dinas Perindustrian, Koperasi, dan UKM/ *Industries, Cooperatives, Small & Medium Enterprises Service of Dumai Municipality*

Tabel
Table 9.1.10

Jumlah Koperasi Menurut Kelompok Usaha yang Dikelola di Kota Dumai, 2020
The Number of Cooperatives by Managed Business Group in Dumai Municipality, 2020

	Kelompok Usaha Business Group	Koperasi Aktif Active Cooperatives	Koperasi Tidak Aktif Inactive Cooperatives	Jumlah Koperasi Total of Cooperatives	Jumlah Anggota Members
	(1)	(2)	(3)	(4)	(5)
1	KUD	-	2	2	371
2	Koperasi Pertanian	1	6	7	248
3	Koperasi Perkebunan	-	3	3	145
4	Koppotren	2	2	4	213
5	Koperasi Karyawan	8	2	10	1 847
6	Koperasi Angkatan Darat	2	-	2	320
7	Koperasi Angkatan Laut	1	-	1	234
8	Koperasi Angkatan Udara	1	-	1	61
9	Koperasi Kepolisian	1	-	1	574
10	Koperasi Serba Usaha	126	60	186	10 233
11	Koperasi Pasar	1	4	5	374
12	Koperasi Simpan Pinjam	1	-	1	31
13	Koperasi Angkutan Darat	-	-	-	-
14	Koperasi Telkom	1	-	1	124
15	Koperasi Pegawai Negeri (KPRI)	16	1	17	3 125
16	Koperasi Wanita	2	-	2	466
17	Koperasi Keuangan Syariah	-	2	2	976
18	Koperasi Lainnya	-	-	-	-
	Dumai	163	82	245	19 342

Sumber/Source: Dinas Perindustrian, Koperasi, dan UKM/ Industries, Cooperatives, Small & Medium Enterprises Service of Dumai Municipality

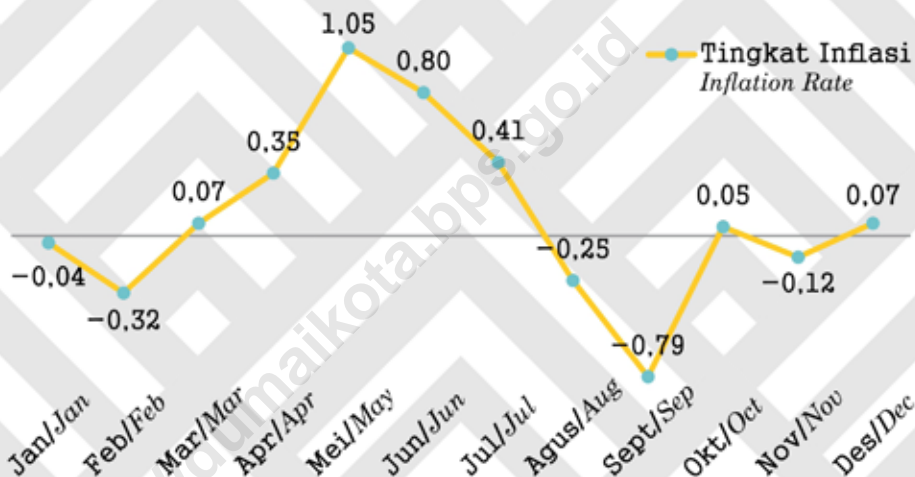
#10

Harga-Harga

Prices

- Infografis Kota Dumai
[Dumai Municipality Infographic]
- Kota Dumai dalam Angka 2021
[Dumai Municipality in Figures 2021]

Tingkat Inflasi Bulanan Kota Dumai Tahun 2020
(Monthly Inflation Rate of Dumai Municipality, 2020)



- **Inflasi Tertinggi : Mei 2020 (1,05)**
(Highest Inflation: May 2020 (1.05))
- **Inflasi Terendah : September 2020 (-0,79)**
(Lowest Inflation: September 2020 (-0.79))



PENJELASAN TEKNIS

1. **Inflasi** adalah kecenderungan naiknya harga barang dan jasa pada umumnya yang berlangsung secara terus menerus. Jika inflasi meningkat, maka harga barang dan jasa di dalam negeri mengalami kenaikan. Naiknya harga barang dan jasa tersebut menyebabkan turunnya nilai mata uang. Dengan demikian, inflasi dapat juga diartikan sebagai penurunan nilai mata uang terhadap nilai barang dan jasa secara umum.
2. **Indeks Harga Konsumen (IHK)** adalah Indeks yang menghitung rata-rata perubahan harga dari suatu paket barang dan jasa yang dikonsumsi oleh rumah tangga dalam kurun waktu tertentu.

TECHNICAL NOTES

1. **Inflation** is a sustained increase in the general price level of goods and services in an economy over a period of time. When the inflation rate rises, the price of goods and services in the country increases. The rising prices of goods and services led to a decline in currency values. Thus, inflation may also be interpreted as a decline in the value of the currency against the value of goods and services in general.
2. **Consumer Price Index (CPI)** is an index which calculates average price changes of a commodity package consisting of goods and services that people consumes in a certain period of time.

ULASAN

Inflasi terbesar yang terjadi selama tahun 2020 di Kota Dumai adalah pada bulan Mei yaitu sebesar 0,95 persen, yang mana kelompok bahan makanan memberikan kontribusi terbesar terjadinya inflasi pada bulan tersebut. Sementara pada Januari, Februari, Agustus, September dan November 2019 terjadi deflasi, yang berarti bahwa di Kota Dumai pada bulan-bulan tersebut umumnya terjadi penurunan harga barang/jasa konsumen, yang mana kelompok bahan makanan memberikan andil terbesar pada penurunan harga tersebut. Deflasi terbesar selama tahun 2019 terjadi pada bulan September yaitu sebesar 0,79 persen.

Untuk melihat harga rata-rata beberapa komoditas bahan pokok di Pasar Kota Dumai selama tahun 2019 setiap bulannya dapat dilihat pada tabel 10.1.4.

DESCRIPTION

In Dumai municipality, during 2019, the highest inflation was in May by 1.50 percent in which group of food stuff that took the most proportion of inflation in related month. While in January, February, August, September and November 2019, the deflation was occurred which means consumer prices of goods and services in Dumai Municipality decreased slightly, in which group of food stuff took the most proportion of deflation in related month. The highest deflation during 2019 was in September by 0.79 percent.

To get some information about average prices of commodities in some traditional markets in Dumai Municipality during 2019 can be seen in table 10.1.4.

10.1 HARGA-HARGA PRICES

Tabel 10.1.1 **Tingkat Inflasi Bulanan Kota Dumai, 2016-2020**
Table 10.1.1 **Inflation Rate by Monthly of Dumai Municipality, 2016-2020**

Bulan Month	Tahun/Year				
	2016	2017	2018	2019	2020
(1)	(2)	(3)	(4)	(5)	(6)
Januari/January	0,65	1,58	0,36	-0,04	0,54
Februari/February	0,32	1,12	-0,24	-0,32	0,21
Maret/March	0,23	-0,19	0,05	0,07	-0,05
April/April	-0,64	-0,21	0,14	0,35	-0,19
Mei/May	0,06	0,11	0,16	1,05	0,95
Juni/June	0,79	0,90	0,65	0,80	0,11
Juli/July	0,46	0,05	-0,10	0,41	-0,26
Agustus/August	0,05	0,14	-0,34	-0,25	-0,05
September/September	0,64	0,05	-0,26	-0,79	-0,02
Oktober/October	0,47	0,08	0,50	0,05	0,44
November/November	0,82	0,62	0,70	-0,12	0,37
Desember/December	0,07	0,53	0,22	0,07	0,80

Sumber/Source: BPS Kota Dumai Melalui Survei Harga Konsumen/ BPS-Statistics of Dumai Municipality Through Consumer Price Survey

Tabel
Table 10.1.2**Tingkat Inflasi di Kota Dumai menurut Kelompok
Pengeluaran (Tahun Dasar 2018=100), 2020 (%)**
**Inflation Rate in Dumai by Expenditure Group (Base Year
2018=100), 2020 (%)**

Bulan Month	Kelompok Pengeluaran Expenditure Group			
	Makanan, Minuman, dan Tembakau Food, Beverage, and Tobacco	Pakaian dan Alas Kaki Clothing and Footwear	Perumahan, Air, listrik, Gas dan Bahan Bakar Lainnya Housing, Water, Electricity, Gas and Other Fuel	Perlengkapan, Peralatan dan Pemeliharaan Rutin Rumah Tangga Household Maintenance Equipment
(1)	(2)	(3)	(4)	(5)
Januari/January	1,61	0,00	0,00	0,05
Februari/February	0,32	0,11	0,02	0,14
Maret/March	-0,30	0,00	0,08	-0,03
April/April	-0,83	-0,01	0,00	0,00
Mei/May	1,36	1,27	0,00	0,19
Juni/June	0,54	0,21	0,13	0,19
Juli/July	-0,82	0,01	0,01	0,05
Agustus/August	-0,56	-0,05	-0,01	-0,07
September/September	-0,38	-0,10	0,00	0,07
Oktober/October	1,45	-0,04	-0,08	0,07
November/November	1,18	0,15	-0,03	0,05
Desember/December	2,73	0,00	0,00	0,00

Lanjutan Tabel/Continued Table 10.1.2

Bulan Month	Kelompok Pengeluaran Expenditure Group			
	Kesehatan Medical Care	Transportasi Transportation	Informasi, Komunikasi dan Jasa Keuangan Information, Communication & Financial Service	Rekreasi, Olahraga dan Budaya Recreation, Sports and Culture
(1)	(6)	(7)	(8)	(9)
Januari/January	0,42	0,04	0,03	0,00
Februari/February	1,99	-0,05	0,00	0,00
Maret/March	0,06	-0,12	0,00	0,23
April/April	0,00	-0,47	0,36	0,00
Mei/May	0,30	2,71	0,03	0,08
Juni/June	-0,52	-0,66	0,03	0,02
Juli/July	0,01	-0,43	0,02	0,00
Agustus/August	1,05	-0,32	0,05	-0,20
September/September	0,05	0,56	0,04	0,00
Oktober/October	0,00	-0,01	0,00	0,22
November/November	0,00	0,03	-0,02	0,00
Desember/December	0,17	0,00	0,00	-0,01

Lanjutan Tabel/Continued Table 10.1.2

Bulan Month	Kelompok Pengeluaran Expenditure Group			
	Pendidikan Education	Penyedia Makanan dan Minuman/ Restoran Food and Beverage Providers/ Restaurants	Perawatan Pribadi dan Jasa Lainnya Personal Care and Other Services	Umum General
(1)	(10)	(11)	(12)	(13)
Januari/January	0,00	0,00	0,28	0,54
Februari/February	0,00	0,42	0,27	0,21
Maret/March	0,00	0,00	0,92	-0,05
April/April	0,00	0,00	2,26	-0,19
Mei/May	0,00	0,00	1,13	0,95
Juni/June	0,00	0,17	-0,29	0,11
Juli/July	0,00	0,00	1,02	-0,26
Agustus/August	0,60	0,12	2,46	-0,05
September/September	0,94	0,00	-0,11	-0,02
Oktober/October	0,00	0,00	0,01	0,44
November/November	0,00	0,00	-0,25	0,37
Desember/December	0,00	0,00	-1,24	0,80

Sumber/Source: BPS Kota Dumai Melalui Survei Harga Konsumen/ BPS-Statistics of Dumai Municipality Through Consumer Price Survey

Tabel
Table 10.1.3

**Perkembangan Indeks Harga Konsumen di Kota Dumai
Menurut Kelompok Pengeluaran (Tahun Dasar 2018=100),
2020 (%)**
*Consumer Price Indexes in Dumai by Expenditure Group
(Base Year 2018=100), 2020 (%)*

Bulan Month	Kelompok Pengeluaran Expenditure Group			
	Makanan, Minuman, dan Tembakau Food, Beverage, and Tobacco	Pakaian dan Alas Kaki Clothing and Footwear	Perumahan, Air, listrik, Gas dan Bahan Bakar Lainnya Housing, Water, Electricity, Gas and Other Fuel	Perlengkapan, Peralatan dan Pemeliharaan Rutin Rumah Tangga Household Maintenance Equipment
(1)	(2)	(3)	(4)	(5)
Januari/January	104,89	105,12	99,81	102,79
Februari/February	105,23	105,24	99,83	102,93
Maret/March	104,91	105,24	99,91	102,90
April/April	104,04	105,23	99,91	102,90
Mei/May	105,45	106,57	99,91	103,10
Juni/June	106,02	106,79	100,04	103,30
Juli/July	105,15	106,80	100,05	103,35
Agustus/August	104,56	106,75	100,04	103,28
September/September	104,16	106,64	100,04	103,35
Oktober/October	105,67	106,60	99,96	103,42
November/November	106,92	106,76	99,93	103,47
Desember/December	109,84	106,76	99,93	103,47

Lanjutan Tabel/Continued Table 10.1.3

Bulan Month	Kelompok Pengeluaran Expenditure Group			
	Kesehatan Medical Care	Transportasi Transportation	Informasi, Komunikasi dan Jasa Keuangan Information, Communication & Financial Service	Rekreasi, Olahraga dan Budaya Recreation, Sports and Culture
(1)	(6)	(7)	(8)	(9)
Januari/January	103,43	104,62	102,16	102,32
Februari/February	105,49	104,57	102,16	102,32
Maret/March	105,55	104,44	102,16	102,56
April/April	105,55	103,95	102,53	102,56
Mei/May	105,87	106,77	102,56	102,64
Juni/June	105,32	106,06	102,59	102,66
Juli/July	105,33	105,60	102,61	102,66
Agustus/August	106,44	105,26	102,66	102,45
September/September	106,49	105,85	102,7	102,45
Oktober/October	106,49	105,84	102,70	102,68
November/November	106,49	105,87	102,68	102,68
Desember/December	106,67	105,87	102,68	102,67

Lanjutan Tabel/*Continued Table* 10.1.3

Bulan <i>Month</i>	Pendidikan <i>Education</i>	Kelompok Pengeluaran <i>Expenditure Group</i>		
		Penyedia Makanan dan Minuman/ Restoran <i>Food and Beverage Providers/ Restaurants</i>	Perawatan Pribadi dan Jasa Lainnya <i>Personal Care and Other Services</i>	Umum <i>General</i>
(1)	(10)	(11)	(12)	(13)
Januari/ <i>January</i>	104,15	104,07	106,02	103,52
Februari/ <i>February</i>	104,15	104,51	106,31	103,74
Maret/ <i>March</i>	104,15	104,51	107,29	103,69
April/ <i>April</i>	104,15	104,51	109,71	103,49
Mei/ <i>May</i>	104,15	104,51	110,95	104,47
Juni/ <i>June</i>	104,15	104,69	110,63	104,59
Juli/ <i>July</i>	104,15	104,69	111,76	104,32
Agustus/ <i>August</i>	104,77	104,82	114,51	104,27
September/ <i>September</i>	105,76	104,82	114,38	104,25
Oktober/ <i>October</i>	105,76	104,82	114,39	104,71
November/ <i>November</i>	105,76	104,82	114,10	105,10
Desember/ <i>December</i>	105,76	104,82	112,68	105,94

Sumber/*Source*: BPS Kota Dumai Melalui Survei Harga Konsumen/ *BPS-Statistics of Dumai Municipality Through Consumer Price Survey*

Tabel
Table 10.1.4**Harga Rata-Rata Beberapa Komoditas Bahan Pokok di
Pasar Kota Dumai menurut Jenis Barang, 2020**
*Average Retail Price of Essential Commodities in Dumai
Municipality by Kind of Goods, 2020*

Bulan Month	Jenis Barang Types of Good			
	Beras ¹⁾ Rice	Ikan Asin Teri No. 2 Salted Fish	Minyak Goreng Curah Cooking Oil	Gula Pasir Sugar Cane
(1)	(2)	(3)	(4)	(5)
Januari/January	12 872	93 422	13 037	12 709
Februari/February	12 872	91 055	13 028	12 797
Maret/March	12 872	94 153	12 388	13 103
April/April	12 892	94 153	12 157	13 266
Mei/May	12 922	94 653	12 225	13 054
Juni/June	12 923	94 984	11 884	12 824
Juli/July	12 923	100 322	12 194	12 634
Agustus/August	13 017	102 946	12 833	12 582
September/September	12 387	102 731	13 057	12 568
Oktober/October	12 364	101 876	13 335	12 579
November/November	12 312	107 132	13 522	12 582
Desember/December	12 323	110 234	13 659	12 579

Lanjutan Tabel/*Continued Table* 10.1.4

Bulan Month	Jenis Barang Types of Good			
	Garam Hancur Kasar Salt	Bawang Merah Shallot	Tepung Terigu Wheat Flour	Daging Sapi Beef
(1)	(6)	(7)	(8)	(9)
Januari/ <i>January</i>	2 481	39 220	9 812	121 612
Februari/ <i>February</i>	2 481	36 388	9 812	121 612
Maret/ <i>March</i>	2 481	35 552	9 812	121 612
April/ <i>April</i>	2 481	42 916	9 812	121 612
Mei/ <i>May</i>	2 481	59 152	9 812	122 018
Juni/ <i>June</i>	2 417	52 567	9 812	121 612
Juli/ <i>July</i>	2 354	36 989	9 812	121 612
Agustus/ <i>August</i>	2 354	31 557	9 815	121 612
September/ <i>September</i>	2 354	30 262	9 824	121 612
Oktober/ <i>October</i>	2 354	32 752	9 824	121 936
November/ <i>November</i>	2 376	37 243	9 824	123 245
Desember/ <i>December</i>	2 322	34 030	9 824	123 245

Lanjutan Tabel/*Continued Table* 10.1.4

Bulan <i>Month</i>	Jenis Barang <i>Types of Good</i>			
	Daging Ayam Ras <i>Broiler Meat</i>	Telur Ayam Ras <i>Egg</i>	Ikan Kembung <i>Mackerel</i>	Cabai Merah ¹⁾ <i>Chili</i>
(1)	(10)	(11)	(12)	(13)
Januari/ <i>January</i>	38 919	1 416	38 844	35 487
Februari/ <i>February</i>	37 602	1 339	38 986	39 946
Maret/ <i>March</i>	39 062	1 375	36 164	38 296
April/ <i>April</i>	36 950	1 345	36 640	30 491
Mei/ <i>May</i>	37 470	1 179	37 142	25 652
Juni/ <i>June</i>	45 328	1 380	34 033	23 194
Juli/ <i>July</i>	41 219	1 521	34 688	25 221
Agustus/ <i>August</i>	38 738	1 444	34 297	28 601
September/ <i>September</i>	38 186	1 331	36 164	26 527
Oktober/ <i>October</i>	39 314	1 355	37 101	33 889
November/ <i>November</i>	43 320	1 422	36 136	40 189
Desember/ <i>December</i>	44 559	1 614	38 962	49 463

Catatan/*Note* : ¹⁾ Tertimbang/weighted

Sumber/*Source*: BPS Kota Dumai Melalui Survei Harga Konsumen/ *BPS-Statistics of Dumai Municipality Through Consumer Price Survey*

Tabel
Table 10.1.5

**Perkembangan Harga Eceran Beberapa Komoditas Bahan
Bangunan di Kota Dumai menurut Jenis Barang, 2020**
*Trend of Retail Price of Construction Material in Dumai
Municipality by kind of Goods, 2020*

Bulan Month	Jenis Barang Types of Good			
	Pasir Pasang Sand (M3)	Semen Cement (Zak=50 kg)	Batu Bata Besar Brick Press Size (Biji)	Papan Campuran Meranti Wood (Lembar)
(1)	(2)	(3)	(4)	(5)
Januari/January	242 521	57 482	645	66 675
Februari/February	242 521	58 145	645	66 675
Maret/March	277 610	58 270	645	66 521
April/April	277 610	58 270	645	66 521
Mei/May	277 610	58 270	645	66 521
Juni/June	277 610	58 270	645	66 521
Juli/July	277 610	58 648	645	66 521
Agustus/August	277 610	58 484	645	66 521
September/September	277 610	58 484	645	66 521
Oktober/October	277 610	58 484	645	66 521
November/November	277 610	58 484	645	66 521
Desember/December	277 610	58 484	645	66 521

Lanjutan Tabel/Continued Table 10.1.5

Bulan Month	Jenis Barang Types of Good			
	Keramik Ceramic (M ² = 40 x 40 cm)	Kayu Lapis Plywood (Batang=6 mm)	Kayu Balok /Kasau 5x5 Log (Batang)	Cat Tembok 5 Kg Wall Paint 5 Kg (Kaleng)
(1)	(6)	(7)	(8)	(9)
Januari/January	53 315	64 832	42 426	170 463
Februari/February	57 958	64 832	41 602	174 195
Maret/March	54 863	64 707	42 426	170 463
April/April	54 863	64 707	42 426	169 330
Mei/May	54 863	64 707	42 426	169 330
Juni/June	54 863	64 707	42 426	169 330
Juli/July	54 202	65 253	42 426	169 330
Agustus/August	54 202	65 253	42 426	169 330
September/September	54 202	65 253	42 426	169 330
Oktober/October	54 202	65 253	42 426	169 330
November/November	54 202	65 253	42 426	169 330
Desember/December	54 202	65 253	42 426	169 330

Sumber/Source: BPS Kota Dumai Melalui Survei Harga Konsumen/ BPS-Statistics of Dumai Municipality Through Consumer Price Survey

#11

Pendapatan Regional *Regional Income*

- Infografis Kota Dumai
[Dumai Municipality Infographic]
- Kota Dumai dalam Angka 2021
[Dumai Municipality in Figures 2021]

Pertumbuhan Ekonomi Kota Dumai Tahun 2020 adalah 5,61%

(The real economic growth of Dumai Municipality in 2020 was 5.61%)



Indeks Implisit PDRB di Kota Dumai Tahun 2020 adalah 145,58 (terjadi kenaikan harga produsen barang dan jasa di Kota Dumai sebesar 45,58% terhadap harga produsen barang dan jasa pada tahun 2011)

(GDRP implicit index of Dumai Municipality in 2020 was 145.58 (means producer price of goods and services increase by 45.58% of producer price of goods and services in 2011))

Distribusi Persentase PDRB di Kota Dumai Tahun 2020 Didominasi oleh Sektor Industri Pengolahan sebesar 57,74%

(Percentage Distribution of GRDP in Dumai Municipality 2020 was dominated by Manufacturing Sector (57.74%))



PENJELASAN TEKNIS

1. **Produk Domestik Regional Bruto (PDRB)** pada tingkat regional menggambarkan kemampuan suatu wilayah untuk menciptakan nilai tambah pada suatu waktu tertentu. Untuk menyusun PDRB digunakan dua pendekatan, yaitu lapangan usaha dan pengeluaran. Keduanya menyajikan komposisi data nilai tambah dirinci menurut sumber kegiatan ekonomi (lapangan usaha) dan menurut komponen penggunaannya. PDB maupun PDRB dari sisi lapangan usaha merupakan penjumlahan seluruh komponen nilai tambah bruto yang mampu diciptakan oleh sektor-sektor ekonomi atas berbagai aktivitas produksinya.
2. PDRB menurut lapangan usaha mengalami perubahan klasifikasi dari 9 lapangan usaha menjadi 17 lapangan usaha. PDRB menurut lapangan usaha dirinci menurut total nilai tambah dari seluruh sektor ekonomi yang mencakup lapangan usaha Pertanian, Kehutanan, dan Perikanan; Pertambangan dan Penggalian; Industri Pengolahan; Pengadaan Listrik dan Gas; Pengadaan Air, Pengelolaan Sampah, Limbah dan Daur Ulang; Konstruksi; Perdagangan Besar dan Eceran, Reparasi Mobil dan Sepeda Motor; Transportasi dan Pergudangan; Penyediaan Akomodasi dan

TECHNICAL NOTES

1. **Gross Domestic Product at the national level and Gross Regional Domestic Product (GRDP)** at the regional level (provinces/regencies/municipalities) are the basic measure of the value added arising from economic activity. To compile these statistics, two approaches have been used, i.e. "production approach" and "expenditure approach". The first approach is to measure value added produced by various kinds of economic activities, while the second approach is to measure final uses of the country's output. In other words, GDP/GRDP is the sum of total value added produced by all economic industries (activities) and the way of using it.
2. GRDP by industry classification changes from 9 sectors to 17 industries. GRDP by industry is classified by types of economic activities such as Agriculture, Forestry and Fishing; Mining and Quarrying; Manufacturing; Electricity and Gas; Water Supply, Sewerage, Waste Management and Remediation Activities; Construction; Wholesale and Retail Trade, Repair of Motor Vehicles and Motorcycles; Transportation and Storage; Accommodation and Food Service Activities; Information and Communication; Financial and Insurance Activities; Real Estate Activities; Business Activities;

Makan Minum; Informasi dan Komunikasi; Jasa Keuangan dan Asuransi; Real Estat; Jasa Perusahaan; Administrasi Pemerintahan, Pertahanan dan Jaminan Sosial Wajib; Jasa Pendidikan; Jasa Kesehatan dan Kegiatan Sosial; dan Jasa lainnya.

3. Produk Domestik Regional Bruto maupun agregat turunannya disajikan dalam 2 (dua) versi penilaian, yaitu atas dasar "harga berlaku" dan atas dasar "harga konstan". Disebut sebagai harga berlaku karena seluruh agregat dinilai dengan menggunakan harga pada tahun berjalan, sedangkan harga konstan penilaiannya didasarkan kepada harga satu tahun dasar tertentu, dalam publikasi ini digunakan harga tahun 2010.
4. **Indeks implisit** adalah suatu indeks yang menunjukkan tingkat perkembangan harga di tingkat produsen (producer price index). Indeks implisit digunakan untuk mengetahui adanya perubahan harga produsen dari barang dan jasa secara keseluruhan yang lebih dikenal dengan tingkat inflasi di sisi produsen.

Public Administration, Defence and Compulsory Social Security; Education; Human Health and Social Work Activities; and Other Service Activities.

3. *GRDP and its aggregations are presented in two forms: at current market prices and at constant base year market prices. In presenting current market prices, all aggregates are valued at current market prices, while base year constant market prices are shown by valuing all aggregates at fixed base year prices. Year of 2010 is used as the base year in this publication.*
4. **Implicit index** *is an index that shows producer price development. It is used to comprehend that there is change of poduser price in most of goods and service and it is also well known as inflation rate in producer's side.*

ULASAN

Produk Domestik Regional Bruto (PDRB) disajikan menurut harga konstan dan harga berlaku. Berdasarkan data PDRB atas dasar harga konstan dapat dihitung pertumbuhan ekonomi yang menggambarkan pertambahan riil kemampuan ekonomi suatu wilayah. Adapun dengan PDRB atas dasar harga berlaku dapat dilihat struktur ekonomi yang menggambarkan andil masing-masing sektor.

Bila kita lihat angka PDRB tahun 2019–2020 atas dasar harga berlaku menurut lapangan usaha terjadi kenaikan dari 36.145.361,93 juta rupiah pada tahun 2019 meningkat menjadi 36.322.881,23 juta rupiah di tahun 2020. Sedangkan PDRB atas dasar harga konstan 2010 menurut lapangan usaha tercatat 24.855.820,30 juta rupiah pada tahun 2019 menurun menjadi 24.595.613,77 juta rupiah pada tahun 2020.

Indeks implisit di Kota Dumai pada tahun 2020 sebesar 145,58 yang artinya bahwa terjadi kenaikan harga produsen barang dan jasa di Kota Dumai sebesar 45,58 persen terhadap harga produsen barang dan jasa pada tahun 2010. Selanjutnya laju indeks implisit pada tahun 2020 sebesar 3,56 persen yang menunjukkan bahwa terjadi kenaikan harga barang dan jasa di sisi produsen sebesar 3,56 persen terhadap harga barang dan jasa di sisi produsen tahun sebelumnya, dimana sektor pengadaan listrik dan gas memberikan kontribusi terbanyak

DESCRIPTION

Gross Regional Domestic Product (GRDP) is presented in two forms, at constant price and at current market price. GRDP at constant price is used to get economic growth that indicates rate of adding size of economic. Meanwhile, GRDP at current price describes economic structure that explains share of each economic sector.

If we observe the figures of Gross Regional Domestic Products at current Market Prices by Industry, there was a significant increase in Dumai's GRDP from 36,145,361.93 million rupiahs in 2019 to 36,322,881.23 million rupiahs in 2020. Whereas GRDP at constant 2010 market prices by Industry decreased from 24,855,820.30 million rupiahs in 2019 to 24,595,613.77 million in 2020.

Implicit index of Dumai Municipality in 2020 was 145.58. It means that there was a producer price increase in goods and services by 45.58 percent of producer price of goods and services in 2010. Furthermore, implicit growth rate in 2020 was 3.56 percent, it means that there was a producer price increase by 3.56 percent of the one in previous year, in which electricity and gas took most proportion of it by 5.36 percent.

sebesar 5,36 persen.

<https://dumaikota.bps.go.id>

11.1 PRODUK DOMESTIK REGIONAL BRUTO MENURUT LAPANGAN USAHA
GROSS REGIONAL DOMESTIC PRODUCT BY INDUSTRY

Tabel 11.1.1 **Produk Domestik Regional Bruto Atas Dasar Harga Berlaku Menurut Lapangan Usaha di Kota Dumai (miliar rupiah), 2016-2020**
Gross Regional Domestic Product at Current Market Prices by Industry in Dumai Municipality (billion rupiahs), 2016-2020

Lapangan Usaha Industry		2016	2017	2018	2019*	2020**
(1)		(2)	(3)	(4)	(5)	(6)
A	Pertanian, Kehutanan, dan Perikanan/ <i>Agriculture, Forestry, and Fishing</i>	1 687,64	1 806,63	1 875,18	1 923,18	2 079,21
B	Pertambangan dan Penggalian/ <i>Mining and Quarrying</i>	121,86	116,79	120,04	128,17	129,58
C	Industri Pengolahan/ <i>Manufacturing</i>	15 088,11	16 611,66	18 660,48	20 865,62	21 783,30
D	Pengadaan Listrik dan Gas/ <i>Electricity and Gas</i>	24,52	27,10	28,10	31,77	73,72
E	Pengadaan Air; Pengelolaan Sampah, Limbah, dan Daur Ulang/ <i>Water Supply; Sewerage, Waste Management, and Remediation Activities</i>	4,29	4,74	4,88	5,33	5,60
F	Konstruksi/ <i>Construction</i>	3 214,66	3 533,02	3 786,76	4 049,17	3 941,63
G	Perdagangan Besar dan Eceran; Reparasi Mobil dan Sepeda Motor/ <i>Wholesale and Retail Trade; Repair of Motor Vehicles and Motorcycles</i>	5 000,29	5 250,80	5 413,96	5 736,85	5 257,96
H	Transportasi dan Pergudangan/ <i>Transportation and Storage</i>	862,15	918,54	973,79	1 055,63	726,94
I	Penyediaan Akomodasi dan Makan Minum/ <i>Accommodation and Food Service Activities</i>	260,52	280,82	303,73	319,62	258,81

Lanjutan Tabel/Continued Table 11.1.1

Lapangan Usaha Industry		2016	2017	2018	2019*	2020**
(1)	(2)	(3)	(4)	(5)	(6)	
J	Informasi dan Komunikasi/ Information and Communication	294,25	333,68	380,26	418,39	457,24
K	Jasa Keuangan dan Asuransi/ Financial and Insurance Activities	367,27	375,46	390,06	397,14	409,21
L	Real Estat/Real Estate Activities	134,71	143,28	153,05	161,68	164,04
M,N	Jasa Perusahaan/Business Activities	1,55	1,66	1,84	2,06	1,63
O	Administrasi Pemerintahan, Pertahanan, dan Jaminan Sosial Wajib/Public Administration and Defence; Compulsory Social Security	541,62	553,24	568,68	587,76	590,24
P	Jasa Pendidikan/Education	149,35	155,05	161,94	177,13	185,34
Q	Jasa Kesehatan dan Kegiatan Sosial/Human Health and Social Work Activities	49,79	53,47	56,82	65,84	77,38
R,S,T,U	Jasa Lainnya/Other Services Activities	159,68	176,90	196,64	220,03	181,04
Produk Domestik Regional Bruto/Gross Regional Domestic Product		27 962,26	30 342,84	33 076,21	36 145,36	36 322,88

Catatan/Note: * Angka Sementara/ Preliminary Figures, ** Angka sangat Sementara/Very Preliminary Figures

Sumber/Source: BPS, berbagai sensus, survei dan sumber lain/BPS-Statistics Indonesia, various census, survey, and other sources

Tabel
Table 11.1.2

Produk Domestik Regional Bruto Atas Dasar Harga Konstan 2010 Menurut Lapangan Usaha di Kota Dumai (miliar rupiah), 2016-2020
Gross Regional Domestic Product at 2010 Constant Market Prices by Industry in Dumai Municipality (billion rupiahs), 2016-2020

Lapangan Usaha Industry		2016	2017	2018	2019*	2020**
(1)		(2)	(3)	(4)	(5)	(6)
A	Pertanian, Kehutanan, dan Perikanan/ <i>Agriculture, Forestry, and Fishing</i>	1 152,20	1 190,35	1 223,32	1 247,70	1 299,83
B	Pertambangan dan Penggalian/ <i>Mining and Quarrying</i>	83,89	79,73	76,74	78,51	77,49
C	Industri Pengolahan/ <i>Manufacturing</i>	12 032,42	12 654,79	13 605,10	14 580,04	15 018,79
D	Pengadaan Listrik dan Gas/ <i>Electricity and Gas</i>	17,11	17,29	17,84	19,14	45,61
E	Pengadaan Air; Pengelolaan Sampah, Limbah, dan Daur Ulang/ <i>Water Supply; Sewerage, Waste Management, and Remediation Activities</i>	3,52	3,68	3,72	3,95	4,11
F	Konstruksi/ <i>Construction</i>	2 184,09	2 300,70	2 360,06	2 458,03	2 383,80
G	Perdagangan Besar dan Eceran; Reparasi Mobil dan Sepeda Motor/ <i>Wholesale and Retail Trade; Repair of Motor Vehicles and Motorcycles</i>	3 857,61	3 967,11	4 042,84	4 159,51	3 730,22
H	Transportasi dan Pergudangan/ <i>Transportation and Storage</i>	620,94	650,89	675,94	712,13	465,48
I	Penyediaan Akomodasi dan Makan Minum/ <i>Accommodation and Food Service Activities</i>	154,07	163,77	174,35	180,95	144,75
J	Informasi dan Komunikasi/ <i>Information and Communication</i>	255,85	271,85	287,48	308,20	336,68

Lanjutan Tabel/*Continued Table* 11.1.2

Lapangan Usaha Industry		2016	2017	2018	2019*	2020**
(1)		(2)	(3)	(4)	(5)	(6)
K	Jasa Keuangan dan Asuransi/ <i>Financial and Insurance Activities</i>	266,88	264,91	270,44	270,75	280,07
L	Real Estat/ <i>Real Estate Activities</i>	96,11	99,41	103,20	108,60	110,40
M,N	Jasa Perusahaan/ <i>Business Activities</i>	1,07	1,14	1,25	1,34	1,05
O	Administrasi Pemerintahan, Pertahanan, dan Jaminan Sosial Wajib/ <i>Public Administration and Defence; Compulsory Social Security</i>	430,68	431,15	432,38	442,43	432,88
P	Jasa Pendidikan/ <i>Education</i>	95,15	97,72	101,57	107,28	108,79
Q	Jasa Kesehatan dan Kegiatan Sosial/ <i>Human Health and Social Work Activities</i>	32,59	34,38	36,29	40,22	46,10
R,S,T,U	Jasa Lainnya/ <i>Other Services Activities</i>	107,39	115,97	125,95	137,02	109,57
Produk Domestik Regional Bruto/<i>Gross Regional Domestic Product</i>		21 391,57	22 344,83	23 538,47	24 855,82	24 595,61

Catatan/Note: * Angka Sementara/ *Preliminary Figures*, ** Angka sangat Sementara/*Very Preliminary Figures*

Sumber/Source: BPS, berbagai sensus, survei dan sumber lain/*BPS-Statistics Indonesia, various census, survey, and other sources*

Tabel
Table 11.1.3

Distribusi Persentase Produk Domestik Regional Bruto Atas Dasar Harga Berlaku Menurut Lapangan Usaha di Kota Dumai (persen), 2016-2020
Percentage Distribution of Gross Regional Domestic Product at Current Market Prices by Industry in Kota Dumai (percent), 2016-2020

Lapangan Usaha Industry		2016	2017	2018	2019*	2020**
(1)		(2)	(3)	(4)	(5)	(6)
A	Pertanian, Kehutanan, dan Perikanan/ <i>Agriculture, Forestry, and Fishing</i>	6,04	5,95	5,67	5,32	5,72
B	Pertambangan dan Penggalian/ <i>Mining and Quarrying</i>	0,44	0,38	0,36	0,35	0,36
C	Industri Pengolahan/ <i>Manufacturing</i>	53,96	54,75	56,42	57,73	59,97
D	Pengadaan Listrik dan Gas/ <i>Electricity and Gas</i>	0,09	0,09	0,08	0,09	0,20
E	Pengadaan Air; Pengelolaan Sampah, Limbah, dan Daur Ulang/ <i>Water Supply; Sewerage, Waste Management, and Remediation Activities</i>	0,02	0,02	0,01	0,01	0,02
F	Konstruksi/ <i>Construction</i>	11,50	11,64	11,45	11,20	10,85
G	Perdagangan Besar dan Eceran; Reparasi Mobil dan Sepeda Motor/ <i>Wholesale and Retail Trade; Repair of Motor Vehicles and Motorcycles</i>	17,88	17,30	16,37	15,87	14,48
H	Transportasi dan Pergudangan/ <i>Transportation and Storage</i>	3,08	3,03	2,94	2,92	2,00
I	Penyediaan Akomodasi dan Makan Minum/ <i>Accommodation and Food Service Activities</i>	0,93	0,93	0,92	0,88	0,71
J	Informasi dan Komunikasi/ <i>Information and Communication</i>	1,05	1,10	1,15	1,16	1,26

Lanjutan Tabel/*Continued Table* 11.1.3

Lapangan Usaha Industry		2016	2017	2018	2019 [*]	2020 ^{**}
(1)		(2)	(3)	(4)	(5)	(6)
K	Jasa Keuangan dan Asuransi/ <i>Financial and Insurance Activities</i>	1,31	1,24	1,18	1,10	1,13
L	Real Estat/ <i>Real Estate Activities</i>	0,48	0,47	0,46	0,45	0,45
M,N	Jasa Perusahaan/ <i>Business Activities</i>	0,01	0,01	0,01	0,01	0,00
O	Administrasi Pemerintahan, Pertahanan, dan Jaminan Sosial Wajib/ <i>Public Administration and Defence; Compulsory Social Security</i>	1,94	1,82	1,72	1,63	1,62
P	Jasa Pendidikan/ <i>Education</i>	0,53	0,51	0,49	0,49	0,51
Q	Jasa Kesehatan dan Kegiatan Sosial/ <i>Human Health and Social Work Activities</i>	0,18	0,18	0,17	0,18	0,21
R,S,T,U	Jasa Lainnya/ <i>Other Services Activities</i>	0,57	0,58	0,59	0,61	0,50
Produk Domestik Regional Bruto/<i>Gross Regional Domestic Product</i>		100,00	100,00	100,00	100,00	100,00

Catatan/Note: * Angka Sementara/ *Preliminary Figures*, ** Angka sangat Sementara/*Very Preliminary Figures*

Sumber/Source: BPS, berbagai sensus, survei dan sumber lain/*BPS-Statistics Indonesia, various census, survey, and other sources*

Tabel 11.1.4 **Laju Pertumbuhan Produk Domestik Regional Bruto Atas Dasar Harga Konstan 2010 Menurut Lapangan Usaha di Kota Dumai (persen), 2016-2020**
Growth Rate of Gross Regional Domestic Product at 2010 Constant Market Prices by Industry in Dumai Municipality (percent), 2016-2020

Lapangan Usaha Industry		2016	2017	2018	2019*	2020**
(1)		(2)	(3)	(4)	(5)	(6)
A	Pertanian, Kehutanan, dan Perikanan/ <i>Agriculture, Forestry, and Fishing</i>	1,14	3,31	2,77	1,99	4,18
B	Pertambangan dan Penggalian/ <i>Mining and Quarrying</i>	-4,04	-4,95	-3,75	2,30	-1,30
C	Industri Pengolahan/ <i>Manufacturing</i>	5,71	5,17	7,51	7,17	3,01
D	Pengadaan Listrik dan Gas/ <i>Electricity and Gas</i>	18,12	1,04	3,21	7,29	138,28
E	Pengadaan Air; Pengelolaan Sampah, Limbah, dan Daur Ulang/ <i>Water Supply; Sewerage, Waste Management, and Remediation Activities</i>	-0,16	4,60	1,13	6,24	3,90
F	Konstruksi/ <i>Construction</i>	3,03	5,34	2,58	4,15	-3,02
G	Perdagangan Besar dan Eceran; Reparasi Mobil dan Sepeda Motor/ <i>Wholesale and Retail Trade; Repair of Motor Vehicles and Motorcycles</i>	2,16	2,84	1,91	2,89	-10,32
H	Transportasi dan Pergudangan/ <i>Transportation and Storage</i>	3,02	4,82	3,85	5,35	-34,64
I	Penyediaan Akomodasi dan Makan Minum/ <i>Accommodation and Food Service Activities</i>	2,58	6,30	6,46	3,79	-20,01
J	Informasi dan Komunikasi/ <i>Information and Communication</i>	4,13	6,25	5,75	7,21	9,24

Lanjutan Tabel/*Continued Table* 11.1.4

Lapangan Usaha Industry		2016	2017	2018	2019 [*]	2020 ^{**}
(1)		(2)	(3)	(4)	(5)	(6)
K	Jasa Keuangan dan Asuransi/ <i>Financial and Insurance Activities</i>	0,51	-0,74	2,09	0,12	3,44
L	Real Estat/ <i>Real Estate Activities</i>	1,41	3,43	3,81	5,24	1,65
M,N	Jasa Perusahaan/ <i>Business Activities</i>	3,61	6,91	9,07	7,74	-22,06
O	Administrasi Pemerintahan, Pertahanan, dan Jaminan Sosial Wajib/ <i>Public Administration and Defence; Compulsory Social Security</i>	0,16	0,11	0,28	2,33	-2,16
P	Jasa Pendidikan/ <i>Education</i>	0,55	2,70	3,94	5,62	1,41
Q	Jasa Kesehatan dan Kegiatan Sosial/ <i>Human Health and Social Work Activities</i>	0,87	5,49	5,57	10,83	14,62
R,S,T,U	Jasa Lainnya/ <i>Other Services Activities</i>	5,26	7,99	8,61	8,79	-20,03
Produk Domestik Regional Bruto/<i>Gross Regional Domestic Product</i>		4,14	4,46	5,34	5,60	-1,05

Catatan/Note: * Angka Sementara/ *Preliminary Figures*, ** Angka sangat Sementara/*Very Preliminary Figures*

Sumber/Source: BPS, berbagai sensus, survei dan sumber lain/*BPS-Statistics Indonesia, various census, survey, and other sources*

Tabel
Table 11.1.5

**Indeks Harga Implisit Produk Domestik Regional Bruto
Menurut Lapangan Usaha di Kota Dumai (2010=100),
2016-2020**
*Implicit Price Index of Gross Regional Domestic Product by
Industry in Dumai Municipality (2010=100), 2016-2020*

Lapangan Usaha Industry		2016	2017	2018	2019 ^a	2020 ^{aa}
(1)		(2)	(3)	(4)	(5)	(6)
A	Pertanian, Kehutanan, dan Perikanan/ <i>Agriculture, Forestry, and Fishing</i>	146,47	151,77	153,29	154,14	159,96
B	Pertambangan dan Penggalian/ <i>Mining and Quarrying</i>	145,27	146,48	156,43	163,26	167,23
C	Industri Pengolahan/ <i>Manufacturing</i>	125,40	131,27	137,16	143,11	145,04
D	Pengadaan Listrik dan Gas/ <i>Electricity and Gas</i>	143,34	156,75	157,52	165,96	161,64
E	Pengadaan Air; Pengelolaan Sampah, Limbah, dan Daur Ulang/ <i>Water Supply; Sewerage, Waste Management, and Remediation Activities</i>	122,03	128,83	131,02	134,75	136,43
F	Konstruksi/ <i>Construction</i>	147,19	153,56	160,45	164,73	165,35
G	Perdagangan Besar dan Eceran; Reparasi Mobil dan Sepeda Motor/ <i>Wholesale and Retail Trade; Repair of Motor Vehicles and Motorcycles</i>	129,62	132,36	133,91	137,92	140,96
H	Transportasi dan Pergudangan/ <i>Transportation and Storage</i>	138,85	141,12	144,07	148,24	156,17
I	Penyediaan Akomodasi dan Makan Minum/ <i>Accommodation and Food Service Activities</i>	169,10	171,47	174,21	176,63	178,80
J	Informasi dan Komunikasi/ <i>Information and Communication</i>	115,01	122,75	132,27	135,75	135,81

Lanjutan Tabel/*Continued Table* 11.1.5

Lapangan Usaha <i>Industry</i>		2016	2017	2018	2019*	2020**
(1)		(2)	(3)	(4)	(5)	(6)
K	Jasa Keuangan dan Asuransi/ <i>Financial and Insurance Activities</i>	137,61	141,73	144,23	146,68	146,11
L	Real Estat/ <i>Real Estate Activities</i>	140,16	144,13	148,31	148,87	148,59
M,N	Jasa Perusahaan/ <i>Business Activities</i>	145,41	145,43	147,95	153,12	155,84
O	Administrasi Pemerintahan, Pertahanan, dan Jaminan Sosial Wajib/ <i>Public Administration and Defence; Compulsory Social Security</i>	125,76	128,32	131,52	132,85	136,35
P	Jasa Pendidikan/ <i>Education</i>	156,95	158,66	159,43	165,11	170,36
Q	Jasa Kesehatan dan Kegiatan Sosial/ <i>Human Health and Social Work Activities</i>	152,79	155,54	156,56	163,71	167,85
R,S,T,U	Jasa Lainnya/ <i>Other Services Activities</i>	148,69	152,54	156,13	160,59	165,23
Produk Domestik Regional Bruto/<i>Gross Regional Domestic Product</i>		130,72	135,79	140,52	145,42	147,68

Catatan/Note: * Angka Sementara/ *Preliminary Figures*, ** Angka sangat Sementara/*Very Preliminary Figures*

Sumber/Source: BPS, berbagai sensus, survei dan sumber lain/*BPS-Statistics Indonesia, various census, survey, and other sources*

Tabel
Table 11.1.6

Laju Implisit Produk Domestik Regional Bruto Menurut Lapangan Usaha di Kota Dumai (persen), 2016-2020
Implicit Growth Rate of Gross Regional Domestic Product by Industry in Dumai Municipality (percent), 2016-2020

Lapangan Usaha Industry		2016	2017	2018	2019*	2020**
(1)		(2)	(3)	(4)	(5)	(6)
A	Pertanian, Kehutanan, dan Perikanan/ <i>Agriculture, Forestry, and Fishing</i>	7,57	3,62	1,00	0,56	3,78
B	Pertambangan dan Penggalian/ <i>Mining and Quarrying</i>	5,42	0,83	6,79	4,37	2,43
C	Industri Pengolahan/ <i>Manufacturing</i>	5,38	4,68	4,49	4,34	1,35
D	Pengadaan Listrik dan Gas/ <i>Electricity and Gas</i>	15,17	9,36	0,49	5,36	-2,60
E	Pengadaan Air; Pengelolaan Sampah, Limbah, dan Daur Ulang/ <i>Water Supply; Sewerage, Waste Management, and Remediation Activities</i>	6,32	5,57	1,70	2,84	1,25
F	Konstruksi/ <i>Construction</i>	8,72	4,33	4,49	2,67	0,38
G	Perdagangan Besar dan Eceran; Reparasi Mobil dan Sepeda Motor/ <i>Wholesale and Retail Trade; Repair of Motor Vehicles and Motorcycles</i>	4,33	2,11	1,18	2,99	2,20
H	Transportasi dan Pergudangan/ <i>Transportation and Storage</i>	3,61	1,64	2,09	2,89	5,35
I	Penyediaan Akomodasi dan Makan Minum/ <i>Accommodation and Food Service Activities</i>	8,04	1,40	1,60	1,39	1,23
J	Informasi dan Komunikasi/ <i>Information and Communication</i>	4,38	6,73	7,76	2,63	0,04

Lanjutan Tabel/*Continued Table* 11.1.6

Lapangan Usaha <i>Industry</i>		2016	2017	2018	2019*	2020**
(1)		(2)	(3)	(4)	(5)	(6)
K	Jasa Keuangan dan Asuransi/ <i>Financial and Insurance Activities</i>	2,93	2,99	1,77	1,70	-0,39
L	Real Estat/ <i>Real Estate Activities</i>	4,41	2,83	2,90	0,38	-0,19
M,N	Jasa Perusahaan/ <i>Business Activities</i>	5,76	0,02	1,73	3,49	1,78
O	Administrasi Pemerintahan, Pertahanan, dan Jaminan Sosial Wajib/ <i>Public Administration and Defence; Compulsory Social Security</i>	3,07	2,04	2,50	1,01	2,64
P	Jasa Pendidikan/ <i>Education</i>	3,88	1,09	0,48	3,56	3,18
Q	Jasa Kesehatan dan Kegiatan Sosial/ <i>Human Health and Social Work Activities</i>	5,29	1,80	0,66	4,57	2,53
R,S,T,U	Jasa Lainnya/ <i>Other Services Activities</i>	6,45	2,59	2,35	2,85	2,89
Produk Domestik Regional Bruto/<i>Gross Regional Domestic Product</i>		5,49	3,88	3,48	3,49	1,55

Catatan/Note: * Angka Sementara/ *Preliminary Figures*, ** Angka sangat Sementara/*Very Preliminary Figures*

Sumber/Source: BPS, berbagai sensus, survei dan sumber lain/*BPS-Statistics Indonesia, various census, survey, and other sources*

11.2 PRODUK DOMESTIK REGIONAL BRUTO MENURUT PENGELUARAN

GROSS REGIONAL DOMESTIC PRODUCT BY EXPENDITURE

Tabel 11.2.1 **Produk Domestik Regional Bruto Atas Dasar Harga Berlaku Menurut Pengeluaran di Kota Dumai (miliar rupiah), 2015-2019**
Gross Regional Domestic Product at Current Prices by Expenditure in Dumai Municipality (billion rupiahs), 2015-2019

Jenis Pengeluaran Type of Expenditure	2015	2016	2017	2018*	2019**
(1)	(2)	(3)	(4)	(5)	(6)
Pengeluaran Konsumsi Rumah Tangga <i>Household Consumption Expenditure</i>	9 329,15	10 026,52	10 683,92	11 406,74	12 087,77
Pengeluaran Konsumsi LNPRT <i>NPISH Consumption Expenditure</i>	116,32	126,45	138,68	151,68	169,38
Pengeluaran Konsumsi Pemerintah <i>Government Consumption Expenditure</i>	1 664,60	1 912,61	1 996,15	2 064,55	2 280,66
Pembentukan Modal Tetap Bruto <i>Gross Fixed Capital Formation</i>	12 393,86	13 643,26	14 547,02	15 506,32	16 484,60
Perubahan Inventori <i>Changes in Inventories</i>	831,62	1 375,91	968,42	924,30	920,61
Net Ekspor Barang dan Jasa <i>Net Exports of Goods and Services</i>	1 095,03	890,66	2 008,64	3 039,39	4 249,38
Produk Domestik Regional Bruto Gross Regional Domestic Product	25 430,57	27 975,40	30 342,84	33 092,97	36 192,40

Catatan/Note: * Angka Sementara/ Preliminary Figures, ** Angka sangat Sementara/Very Preliminary Figures

Sumber/Source: BPS, berbagai sensus, survei dan sumber lain/BPS-Statistics Indonesia, various census, survey, and other sources

Tabel 11.2.2 **Produk Domestik Regional Bruto Atas Dasar Harga Konstan Menurut Pengeluaran di Kota Dumai (miliar rupiah), 2015-2019**
Gross Regional Domestic Product at Constant Prices by Expenditure in Dumai Municipality (billion rupiahs), 2015-2019

Jenis Pengeluaran <i>Type of Expenditure</i>	2015	2016	2017	2018*	2019**
(1)	(2)	(3)	(4)	(5)	(6)
Pengeluaran Konsumsi Rumah Tangga <i>Household Consumption Expenditure</i>	6 571,91	6 856,03	7 119,37	7 392,55	7 616,99
Pengeluaran Konsumsi LNPR <i>NPISH Consumption Expenditure</i>	85,76	88,85	92,84	99,29	108,19
Pengeluaran Konsumsi Pemerintah <i>Government Consumption Expenditure</i>	1 410,13	1 422,44	1 429,07	1 435,92	1 465,31
Pembentukan Modal Tetap Bruto <i>Gross Fixed Capital Formation</i>	9 345,38	9 518,70	9 760,67	10 091,35	10 329,08
Perubahan Inventori <i>Changes in Inventories</i>	544,01	569,84	493,68	356,56	399,75
Net Ekspor Barang dan Jasa <i>Net Exports of Goods and Services</i>	2 559,30	2 945,14	3 449,20	4 164,74	4 941,37
Produk Domestik Regional Bruto Gross Regional Domestic Product	20 516,49	21 401,00	22 344,83	23 540,40	24 860,69

Catatan/Note: * Angka Sementara/ Preliminary Figures, ** Angka sangat Sementara/Very Preliminary Figures

Sumber/Source: BPS, berbagai sensus, survei dan sumber lain/BPS-Statistics Indonesia, various census, survey, and other sources

Tabel
Table 11.2.3

Distribusi Produk Domestik Regional Bruto Atas Dasar Harga Berlaku Menurut Pengeluaran di Kota Dumai (persen), 2015-2019
Percentage Distribution of Gross Regional Domestic Product at Current Prices by Expenditure in Dumai Municipality (persen), 2015-2019

Jenis Pengeluaran Type of Expenditure	2015	2016	2017	2018*	2019**
(1)	(2)	(3)	(4)	(5)	(6)
Pengeluaran Konsumsi Rumah Tangga <i>Household Consumption Expenditure</i>	36,68	35,84	35,21	34,47	33,40
Pengeluaran Konsumsi LNPRT <i>NPISH Consumption Expenditure</i>	0,46	0,45	0,46	0,46	0,47
Pengeluaran Konsumsi Pemerintah <i>Government Consumption Expenditure</i>	6,55	6,84	6,58	6,24	6,30
Pembentukan Modal Tetap Bruto <i>Gross Fixed Capital Formation</i>	48,74	48,77	47,94	46,86	45,55
Perubahan Inventori <i>Changes in Inventories</i>	3,27	4,92	3,19	2,79	2,54
Net Ekspor Barang dan Jasa <i>Net Exports of Goods and Services</i>	4,31	3,18	6,62	9,18	11,74
Produk Domestik Regional Bruto Gross Regional Domestic Product	100,00	100,00	100,00	100,00	100,00

Catatan/Note: * Angka Sementara/ Preliminary Figures, ** Angka sangat Sementara/Very Preliminary Figures

Sumber/Source: BPS, berbagai sensus, survei dan sumber lain/BPS-Statistics Indonesia, various census, survey, and other sources

Tabel 11.2.4 **Laju Pertumbuhan Produk Domestik Regional Bruto Atas Dasar Harga Konstan Menurut Pengeluaran di Kota Dumai (persen), 2015-2019**
Growth Rate of Gross Regional Domestic Product at Constant Prices by Expenditure in Dumai Municipality (percent), 2015-2019

Jenis Pengeluaran <i>Type of Expenditure</i>	2015	2016	2017	2018*	2019**
(1)	(2)	(3)	(4)	(5)	(6)
Pengeluaran Konsumsi Rumah Tangga <i>Household Consumption Expenditure</i>	5,21	4,32	3,84	3,84	3,04
Pengeluaran Konsumsi LNPRT <i>NPISH Consumption Expenditure</i>	1,99	3,60	4,49	6,94	8,96
Pengeluaran Konsumsi Pemerintah <i>Government Consumption Expenditure</i>	1,56	0,87	0,47	0,48	2,05
Pembentukan Modal Tetap Bruto <i>Gross Fixed Capital Formation</i>	1,28	1,85	2,54	3,39	2,36
Perubahan Inventori <i>Changes in Inventories</i>	-	-	-	-	-
Net Ekspor Barang dan Jasa <i>Net Exports of Goods and Services</i>	-	-	-	-	-
Produk Domestik Regional Bruto <i>Gross Regional Domestic Product</i>	1,91	4,31	4,41	5,35	5,61

Catatan/Note: * Angka Sementara/ Preliminary Figures, ** Angka sangat Sementara/Very Preliminary Figures

Sumber/Source: BPS, berbagai sensus, survei dan sumber lain/BPS-Statistics Indonesia, various census, survey, and other sources

Tabel
Table 11.2.5

Laju Indeks Harga Implisit Produk Domestik Regional Bruto Menurut Pengeluaran di Kota Dumai (persen), 2015-2019
Growth Rate of Implicit Price Index of Gross Regional Domestic Product by Expenditure in Dumai Municipality (percent), 2015-2019

Jenis Pengeluaran Type of Expenditure	2015	2016	2017	2018*	2019**
(1)	(2)	(3)	(4)	(5)	(6)
Pengeluaran Konsumsi Rumah Tangga <i>Household Consumption Expenditure</i>	5,21	3,02	2,62	2,82	2,85
Pengeluaran Konsumsi LNPRT <i>NPISH Consumption Expenditure</i>	3,46	4,93	4,96	2,27	2,48
Pengeluaran Konsumsi Pemerintah <i>Government Consumption Expenditure</i>	8,56	13,90	3,88	2,93	8,25
Pembentukan Modal Tetap Bruto <i>Gross Fixed Capital Formation</i>	9,01	8,08	3,98	3,10	3,86
Perubahan Inventori <i>Changes in Inventories</i>	-	-	-	-	-
Net Ekspor Barang dan Jasa <i>Net Exports of Goods and Services</i>	-	-	-	-	-
Produk Domestik Regional Bruto Gross Regional Domestic Product	5,61	5,46	3,88	3,52	3,56

Catatan/Note: * Angka Sementara/ Preliminary Figures, ** Angka sangat Sementara/Very Preliminary Figures

Sumber/Source: BPS, berbagai sensus, survei dan sumber lain/BPS-Statistics Indonesia, various census, survey, and other sources

#12

Perbandingan Antar Kabupaten/Kota *Regency/Municipal Comparison*

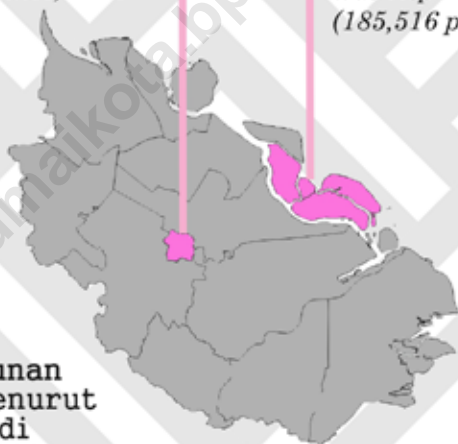
- Infografis Kota Dumai
[Dumai Municipality Infographic]
- Kota Dumai dalam Angka 2021
[Dumai Municipality in Figures 2021]

Kota Pekanbaru merupakan Kabupaten/Kota dengan Jumlah Penduduk Terbanyak di Provinsi Riau Tahun 2020 (1.143.359 jiwa)

(Pekanbaru Municipality was the most populated municipality/regency in Riau Province, 2020 (1,143,359 people))

Kabupaten dengan Penduduk Terendah Tahun 2020 di Provinsi Riau adalah Kabupaten Kep. Meranti (185.516 jiwa)

(Regency with the fewest population in Riau Province, 2020 was Kep. Meranti Regency (185,516 people))



Indeks Pembangunan Manusia (IPM) Menurut Kabupaten/Kota di Provinsi Riau, 2020

(Human Development Index (HDI) by Regency/Municipality in Riau Province, 2020)

■ Indeks Pembangunan Manusia (IPM) *(Human Development Index (HDI))*



PENJELASAN TEKNIS

1. **Jumlah penduduk dan Angka Harapan Hidup** penduduk setiap negara merupakan hasil estimasi yang merujuk pada data sensus yang dilakukan setiap negara. Misalnya Indonesia mengacu pada hasil Sensus Penduduk (SP) 2010. Estimasi tersebut memperhatikan perubahan tingkat kelahiran, kematian, dan perpindahan penduduk.
2. **Laju pertumbuhan Produk Domestik Bruto (PDB)** diperoleh dari perhitungan PDB atas dasar harga konstan. Diperoleh dengan cara mengurangi nilai PDB pada tahun ke-n terhadap nilai pada tahun ke n-1 (tahun sebelumnya), dibagi dengan nilai pada tahun ke n-1, dikalikan dengan 100 persen. Laju pertumbuhan menunjukkan perkembangan agregat pendapatan dari satu waktu tertentu terhadap waktu sebelumnya.
3. **Penduduk Miskin** adalah penduduk yang memiliki rata-rata pengeluaran perkapita perbulan dibawah garis kemiskinan. Untuk mengukur kemiskinan, BPS menggunakan konsep kemampuan memenuhi kebutuhan dasar (basic needs approach). Dengan pendekatan ini, kemiskinan dipandang sebagai ketidakmampuan dari sisi ekonomi untuk memenuhi kebutuhan dasar makanan dan

TECHNICAL NOTES

1. **Population data and life expectancy at birth data** of each country refer to the population census - based estimation result conducted by each country. For example, Indonesia population data refer to the result of the 2010 Population Census. The estimates took into account the trends in fertility, mortality, and migration.
2. **Growth rate of Gross Domestic Product is derived from GDP** at constant market prices. It is obtained by subtracting the value of GDP year n with the value of GDP year $n-1$, divided by the value of GDP year $n-1$ then multiplied by 100 percent. The growth rate of GDP explains the income growth during the given period.
3. **Poor population** is the population that has an average monthly per capita expenditure below the poverty line. To measure poverty, BPS uses the concept of ability to meet basic needs (basic needs approach). With this approach, poverty is seen as an inability on the economic side to meet basic food and non-food needs as measured by expenditure.

bukan makanan yang diukur dari sisi pengeluaran.

4. Indeks Pembangunan Manusia (IPM) diperkenalkan oleh United Nations Development Programme (UNDP) pada tahun 1990 dan dipublikasikan secara berkala dalam laporan tahunan Human Development Report (HDR). IPM menjelaskan bagaimana penduduk dapat mengakses hasil pembangunan dalam memperoleh pendapatan, kesehatan, pendidikan, dan sebagainya. IPM dibentuk oleh 3 (tiga) dimensi dasar yaitu, umur panjang dan hidup sehat, pengetahuan serta standar hidup layak. IPM merupakan indikator penting untuk mengukur keberhasilan dalam upaya membangun kualitas hidup manusia (masyarakat/penduduk). IPM dapat menentukan peringkat atau level pembangunan suatu wilayah/negara. Bagi Indonesia, IPM merupakan data strategis karena selain sebagai ukuran kinerja Pemerintah, IPM juga digunakan sebagai salah satu alokator penentuan Dana Alokasi Umum (DAU).

4. The Human Development Index (HDI) was introduced by the United Nations Development Program (UNDP) in 1990 and is published regularly in the annual Human Development Report (HDR) report. IPM explains how residents can access the results of development in obtaining income, health, education, and so on. HDI is formed by 3 (three) basic dimensions namely, long life and healthy living, knowledge and decent living standards. HDI is an important indicator to measure success in efforts to build the quality of human life (community / population). HDI can determine the ranking or level of development of a region / country. For Indonesia, HDI is a strategic data because in addition to being a measure of Government performance, HDI is also used as one of the allocators for determining the General Allocation Fund (GAF).

ULASAN

Berdasarkan hasil Sensus Penduduk 2020 yang dilaksanakan pada September 2020 lalu, jumlah penduduk Provinsi Riau adalah 6,39 juta jiwa. Secara regional, kabupaten/kota yang memiliki jumlah penduduk terbanyak adalah Kota Pekanbaru. Sedangkan Kabupaten Kepulauan Meranti menjadi kabupaten/kota dengan jumlah penduduk terendah.

Kondisi perekonomian suatu daerah dapat dilihat dari beberapa indikator, diantaranya laju pertumbuhan PDRB, pendapatan perkapita dan inflasi. Selain menjadi indikator ekonomi, laju pertumbuhan PDRB juga menjadi indikator kemakmuran suatu daerah. Laju pertumbuhan PDRB Kota Dumai tahun 2020 sebesar 3,91 %, sementara Provinsi Riau sebesar 2,84 %.

Tingkat keberhasilan pembangunan suatu daerah bisa diukur dari tingkat kemiskinan dan indeks pembangunan manusia. Persentase penduduk miskin di Provinsi Riau sebanyak 6,82%. Kabupaten/kota dengan persentase penduduk miskin tertinggi adalah Kabupaten Kepulauan Meranti, sedangkan Kota Dumai memiliki 3,16% penduduk miskin di tahun 2020. Dari aspek pembangunan manusia, nilai IPM Kota Dumai adalah sebesar 74,40. Nilai ini berada diatas nilai IPM Provinsi Riau yaitu sebesar 72,71.

DESCRIPTION

Based on the results of 2020 population census that was held in September 2020, population of Riau is 6.39 million people. Regionally, the Regency/Municipal that has the largest population is the city of Pekanbaru. While Kepulauan Meranti became a Regency/Municipal with the lowest population.

The economic conditions of an area can be seen from several indicators, including the GDP growth rate, per capita income and inflation. In addition to being economic indicators, the rate of GDP growth is also an indicator of prosperity of a region. Dumai Municipality GDP growth rate in 2020 amounted to 3,91 %, while the Province of Riau at 2,84 %.

The success rate of region development can be measured by the level of poverty and human development index. Percentage of poor people in the province of Riau as many as 6,82 %. Regency/Municipal that have the highest number of poor people is Kepulauan Meranti Regency, Dumai Municipality has 3,16 % poor people in 2020. From the aspect of human development, the HDI value of Dumai Municipality is 74.40. This value is above Riau Provincial HDI value.

**12.1 PERBANDINGAN ANTAR KABUPATEN/KOTA
REGENCY/MUNICIPAL COMPARISON**

Tabel 12.1.1 **Jumlah Penduduk Menurut Kabupaten/Kota di Provinsi Riau (jiwa), 2016-2020**
Table 12.1.1 **Population by Regency/Municipality in Riau Province (people), 2016-2020**

Kabupaten/Kota Regency/Municipality	2016¹	2017¹	2018¹	2019¹	2020²
(1)	(2)	(3)	(4)	(5)	(6)
Kabupaten/ Regency					
1 Kuantan Singingi	317 935	321 216	324 413	327 316	334 943
2 Indragiri Hulu	417 733	425 897	433 934	441 789	444 548
3 Indragiri Hilir	713 034	722 234	731 396	740 598	654 909
4 Pelalawan	417 498	438 788	460 780	483 622	390 046
5 Siak	453 052	465 414	477 670	489 996	457 940
6 Kampar	812 702	832 387	851 837	871 117	841 332
7 Rokan Hulu	616 466	641 208	666 410	692 120	561 385
8 Bengkalis	551 683	559 081	566 228	573 003	565 569
9 Rokan Hilir	662 242	679 663	697 218	714 497	637 161
10 Kepulauan Meranti	182 152	183 297	184 372	185 516	206 116
Kota/Municipality					
1 Pekanbaru	1 064 566	1 091 088	1 117 359	1 143 359	983 356
2 Dumai	291 908	297 638	303 292	308 812	316 782
Riau	6 500 971	6 657 911	6 814 909	6 971 745	6 394 087

Sumber/Source: ¹ BPS, Proyeksi Penduduk Indonesia 2010–2035/BPS-Statistics Indonesia, Indonesia Population Projection 2010–2035
² BPS, Sensus Penduduk (SP) 2020/BPS-Statistics Indonesia, 2020 Population Census

Tabel
Table 12.1.2

Laju Pertumbuhan Produk Domestik Regional Bruto Atas Dasar Harga Konstan 2010 Menurut Kabupaten/Kota di Provinsi Riau (persen), 2016-2020
Rate of Growth of Regional Domestic Products at Constant 2010 Prices by Regency/Municipality in Riau Province (percent), 2016-2020

Kabupaten/Kota Regency/Municipality	2016	2017	2018	2019*	2020**
(1)	(2)	(3)	(4)	(5)	(6)
Kabupaten/ Regency					
1 Kuantan Singingi	3,89	4,37	4,68	4,62	0,98
2 Indragiri Hulu	3,69	3,98	3,49	3,78	-0,12
3 Indragiri Hilir	4,68	4,52	3,61	4,19	0,34
4 Pelalawan	2,96	4,06	3,77	3,91	2,24
5 Siak	0,35	0,92	1,12	1,52	-0,10
6 Kampar	2,80	2,97	1,92	3,88	-0,90
7 Rokan Hulu	4,77	5,38	4,19	4,93	1,51
8 Bengkalis	-2,54	-1,72	-1,67	-1,86	-3,30
9 Rokan Hilir	1,97	1,56	-0,25	0,68	-0,96
10 Kepulauan Meranti	3,20	3,29	4,04	2,66	0,43
Kota/Municipality					
1 Pekanbaru	5,68	6,12	5,40	6,01	-4,38
2 Dumai	4,14	4,46	5,35	5,61	-1,05
Riau	2,18	2,66	2,37	2,84	-1,12

Catatan/Note: * Angka Sementara/ Preliminary Figures, ** Angka sangat Sementara/Very Preliminary Figures

Sumber/Source: BPS, berbagai sensus, survei dan sumber lain/BPS-Statistics Indonesia, various census, survey, and other sources

Tabel 12.1.3 **Jumlah Penduduk Miskin Menurut Kabupaten/Kota Se-
Provinsi Riau Tahun 2016-2020 (ribu jiwa)**
Table 12.1.3 **Number of Poor People by Regency/Municipality in Riau
Province, 2016-2020 (thousand people)**

Kabupaten/Kota Regency/Municipality		2016	2017	2018	2019	2020
(1)		(2)	(3)	(4)	(5)	(6)
Kabupaten/ Regency						
1	Kuantan Singingi	31,22	31,95	32,10	31,22	29,34
2	Indragiri Hulu	29,73	26,42	27,22	26,66	26,66
3	Indragiri Hilir	56,82	55,40	51,42	48,29	44,29
4	Pelalawan	45,35	44,40	44,29	45,98	45,88
5	Siak	24,86	26,83	25,81	24,49	25,38
6	Kampar	67,68	66,33	69,32	66,81	65,30
7	Rokan Hulu	67,42	69,24	72,28	72,21	73,35
8	Bengkalis	37,49	38,19	35,11	35,83	36,96
9	Rokan Hilir	52,40	53,19	48,92	49,80	48,85
10	Kepulauan Meranti	56,18	53,05	51,17	49,89	47,10
Kota/Municipality						
1	Pekanbaru	32,49	33,09	31,62	28,60	30,40
2	Dumai	13,76	13,53	11,19	10,95	9,88
Riau		515,40	514,62	500,44	490,72	483,39

Catatan/Note: Referensi waktu adalah Maret/Time reference applied is March

Sumber/Source: BPS, Survei Sosial Ekonomi Nasional/BPS-Statistics Indonesia, National Socio Economic Survey

Tabel
Table 12.1.4

**Persentase Penduduk Miskin Menurut Kabupaten/Kota
Se-Provinsi Riau Tahun 2016-2020 (ribu jiwa)**
*Percentage of Poor People by Regency/Municipality in Riau
Province, 2016-2020 (thousand people)*

Kabupaten/Kota Regency/Municipality	2016	2017	2018	2019	2020
(1)	(2)	(3)	(4)	(5)	(6)
Kabupaten/ Regency					
1 Kuantan Singingi	9,85	9,97	9,92	9,56	8,91
2 Indragiri Hulu	7,15	6,94	6,30	6,06	5,96
3 Indragiri Hilir	7,99	7,70	7,05	6,54	5,93
4 Pelalawan	11,00	10,25	9,73	9,62	9,16
5 Siak	5,52	5,80	5,44	5,03	5,09
6 Kampar	8,38	8,02	8,18	7,71	7,38
7 Rokan Hulu	11,05	10,91	10,95	10,53	10,31
8 Bengkalis	6,82	6,85	6,22	6,27	6,40
9 Rokan Hilir	7,97	7,88	7,06	7,01	6,72
10 Kepulauan Meranti	30,89	28,99	27,79	26,93	25,28
Kota/Municipality					
1 Pekanbaru	3,07	3,05	2,85	2,52	2,62
2 Dumai	4,74	4,57	3,71	3,56	3,16
Riau	7,98	7,78	7,39	7,08	6,82

Catatan/Note: Referensi waktu adalah Maret/Time reference applied is March

Sumber/Source: BPS, Survei Sosial Ekonomi Nasional/BPS-Statistics Indonesia, National Socio Economic Survey

Tabel 12.1.5 **Indeks Pembangunan Manusia (IPM) Menurut Kabupaten/ Kota di Provinsi Riau, 2019-2020**
Human Development Index (HDI) by Regency/Municipality in Riau Province, 2019-2020

Kabupaten/Kota <i>Regency/Municipality</i>	2016	2017	2018	2019	2020
(1)	(2)	(3)	(4)	(5)	(6)
Kabupaten/ Regency					
1 Kuantan Singingi	68,66	69,53	69,96	70,78	70,31
2 Indragiri Hulu	68,67	68,97	69,66	70,05	69,83
3 Indragiri Hilir	65,35	66,17	66,51	66,84	66,54
4 Pelalawan	70,21	70,59	71,44	71,85	71,56
5 Siak	72,70	73,18	73,73	74,07	73,68
6 Kampar	71,39	72,19	72,50	73,15	72,83
7 Rokan Hulu	67,86	68,67	69,36	69,93	69,38
8 Bengkalis	71,98	72,27	72,94	73,44	73,46
9 Rokan Hilir	67,52	67,84	68,73	69,40	69,15
10 Kepulauan Meranti	63,90	64,70	65,23	65,93	65,50
Kota/Municipality					
1 Pekanbaru	79,69	79,97	80,66	81,35	81,32
2 Dumai	72,96	73,46	74,06	74,64	74,40
Riau	71,20	71,79	72,44	73,00	72,71

Sumber/Source: BPS, Diolah dari Hasil Sensus, Survei, dan Berbagai Sumber Lainnya/BPS-Statistics Indonesia, Based on Census, Surveys, and Other Sources

Tabel
Table 12.1.6

Tingkat Pengangguran Terbuka (TPT) Menurut Kabupaten/Kota Se-Provinsi Riau Tahun 2016-2020 (persen)
Unemployment Rate by Regency/Municipality in Riau Province, 2016-2020 (percent)

Kabupaten/Kota Regency/Municipality		2018	2019	2020
(1)		(2)	(3)	(4)
Kabupaten/ Regency				
1	Kuantan Singingi	5,79	4,82	5,21
2	Indragiri Hulu	4,53	4,79	4,91
3	Indragiri Hilir	3,96	4,55	4,35
4	Pelalawan	5,12	4,67	5,99
5	Siak	4,06	4,13	5,80
6	Kampar	5,19	5,65	6,15
7	Rokan Hulu	5,23	4,51	4,42
8	Bengkalis	9,76	9,28	9,31
9	Rokan Hilir	5,82	4,79	4,80
10	Kepulauan Meranti	6,47	5,93	7,94
Kota/Municipality				
1	Pekanbaru	8,11	7,74	8,56
2	Dumai	5,87	6,30	8,19
Riau		5,98	5,76	6,32

Sumber/Source: BPS, Survei Angkatan Kerja Nasional Agustus/BPS-Statistics Indonesia, August National Labor Force Survey



Sensus
Penduduk
2020



DATA

MENCERDASKAN BANGSA

Enlighten the Nation



BADAN PUSAT STATISTIK KOTA DUMAI
BPS - Statistics of Dumai Municipality
Jl. Tuanku Tambusai - Dumai
Telp. (0765) 4300005
Homepage: www.dumaikota.bps.go.id
Email: bps1473@bps.go.id

ISSN 2355-8601



9 772355 860103 >