

Katalog/Catalog : 1102001.1374

*Kota*  
**PADANG PANJANG**  
**DALAM ANGKA**  
*Padang Panjang Municipality In Figures*  
**2021**



**BADAN PUSAT STATISTIK  
KOTA PADANG PANJANG**  
**BPS - Statistics of Padang Panjang Municipality**

*Kota*

# **PADANG PANJANG DALAM ANGKA**

*Padang Panjang Municipality In Figures*

# **2021**



**KOTA PADANG PANJANG DALAM ANGKA**  
***Padang Panjang Municipality in Figures***  
**2021**

**ISSN:** 0215-3793

**No. Publikasi/Publication Number:** 13740.2103

**Katalog/Catalog:** 1102001.1374

**Ukuran Buku/Book Size:** 14,8 cm x 21 cm

**Jumlah Halaman/Number of Pages:** Ixii + 578 hal/pages

**Naskah/Manuscript:**

BPS Kota Padang Panjang

*BPS-Statistics of Padang Panjang Municipality*

**Penyunting/Editor:**

BPS Kota Padang Panjang

*BPS-Statistics of Padang Panjang Municipality*

**Desain Kover/Cover Design:**

BPS Kota Padang Panjang

*BPS-Statistics of Padang Panjang Municipality*

**Ilustrasi Kover/Cover Illustration:**

Masjid Islamic Centre/ *Islamic Centre Mosque*

**Diterbitkan oleh/Published by:**

©BPS Kota Padang Panjang/*BPS-Statistics of Padang Panjang Municipality*

**Dicetak oleh/Printed by:**

CV Adyta Padang (Cetakan 1/ *1<sup>st</sup> Printed*)

**Sumber Ilustrasi/ Graphic by:**

Dinas Komunikasi dan Informatika Kota Padang Panjang

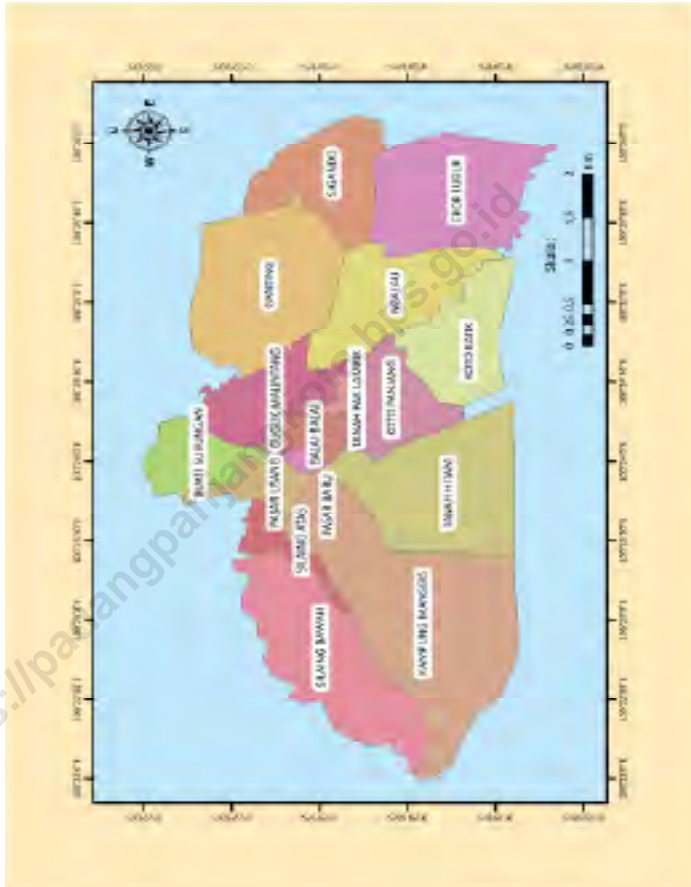
*Communication and Information Agency of Padang Panjang Municipality*

freepik.com

**Dilarang mengumumkan, mendistribusikan, mengomunikasikan, dan/atau menggandakan sebagian atau seluruh isi buku ini untuk tujuan komersil tanpa izin tertulis dari Badan Pusat Statistik Kota Padang Panjang.**

*Prohibited to announce, distribute, communicate, and/or copy part or all of this book for commercial purpose without permission from BPS-Statistics of Padang Panjang Municipality.*

**PETA WILAYAH KOTA PADANG PANJANG**  
**MAP OF PADANG PANJANG MUNICIPALITY**





**KEPALA BPS KOTA PADANG PANJANG**  
**CHIEF STATISTICIAN OF PADANG PANJANG MUNICIPALITY**



**ARIUS JONNAIDI, SE, ME**





## KATA PENGANTAR

Publikasi Kota Padang Panjang Dalam Angka 2021 merupakan seri publikasi tahunan BPS Kota Padang Panjang yang menyajikan beragam jenis data yang bersumber dari BPS dan institusi lain. Publikasi ini memuat gambaran umum tentang keadaan geografi dan iklim, pemerintahan, serta perkembangan kondisi sosial-demografi dan perekonomian. Beberapa tabel tertentu menyajikan data pada tingkat kabupaten/kota dan provinsi untuk melihat perbandingan antarwilayah. Untuk memudahkan pemahaman dan pemanfaatan data, disertakan juga penjelasan teknis dari setiap jenis statistik yang disajikan.

Untuk mempermudah akses terhadap publikasi ini dan tabel-tabel berdasarkan subjek, maka Publikasi Kota Padang Panjang Dalam Angka bisa dibaca dan diunduh melalui website tanpa berbayar. Pada publikasi ini juga dilengkapi dengan infografis sebagai pembatas bab.

Publikasi ini dapat terwujud berkat kerja sama dan partisipasi dari berbagai pihak. Kepada semua pihak yang telah memberikan kontribusi, kami sampaikan penghargaan dan terima kasih. Semoga publikasi yang disajikan bermanfaat bagi pengguna untuk berbagai keperluan. Kami mengharapkan tanggapan dan saran dari para pengguna publikasi ini untuk perbaikan pada edisi yang akan datang.

Padang Panjang, Februari 2021  
KEPALA BADAN PUSAT STATISTIK  
KOTA PADANG PANJANG

**ARIUS JONNAIDI, SE, ME**





## PREFACE

*Publication of Padang Panjang Municipality in Figures 2021 is an annual publication presenting various data from BPS-Statistics and other agencies. The publication provides general pictures of geographic and climate conditions, government, and key socio-demographic and economic characteristics. The data in some particular tables are presented at regency/municipality and provincial level to compare socio-economic condition inter-regions. Technical notes for each statistics are also featured in this publication to provide a better understanding in interpreting the data.*

*This publication and a series of the tables by subject can be read and downloaded on our website for free as our commitment to provide an immediate and easier access to the data. In this edition, it also comes with infographics for some featured data on the chapter breaks.*

*The release of the publication has been made possible due to the assistance and contribution of various government institutions and private organizations. To all parties who have been involved in the completion of this publication, I would like to express my high appreciation and gratitude. Hopefully this publication will be a useful resource for any purposes. Feedback and suggestions to improve the publication are always welcome.*

*Padang Panjang, February 2021  
Chief Statistician of  
Padang Panjang Municipality*

**ARIUS JONNAIDI, SE, ME**

## DAFTAR ISI / CONTENTS

	Halaman <i>Page</i>
Kata Pengantar/ <i>Preface</i> .....	vii
Daftar Isi/ <i>Contents</i> .....	ix
Daftar Tabel/ <i>List of Tables</i> .....	xi
Daftar Gambar/ <i>List of Figures</i> .....	lv
Penjelasan Umum/ <i>Explanatory Notes</i> .....	lix
Daftar Singkatan/ <i>List of Abbreviations</i> .....	lx
Statistik Kunci/ <i>Key Statistics</i> .....	lxi
1. Geografi dan Iklim/ <i>Geography and Climate</i> .....	1
2. Pemerintahan/ <i>Government</i> .....	25
3. Penduduk dan Ketenagakerjaan/ <i>Population and Employment</i> .....	125
4. Sosial dan Kesejahteraan Rakyat/ <i>Social and Welfare</i> .....	165
5. Pertanian, Perkebunan, Peternakan, dan Perikanan/ <i>Agriculture, Crops, Livestock, and Fishery</i> .....	327
6. Energi dan Industri/ <i>Energy and Industry</i> .....	397
7. Pariwisata/ <i>Tourism</i> .....	417
8. Transportasi dan Komunikasi/ <i>Transportation and Communication</i> .....	429
9. Perbankan, Koperasi, dan Harga/ <i>Banking, Cooperative, dan Prices</i> .....	473
10. Pengeluaran Penduduk/ <i>Population Expenditure</i> .....	509
11. Perdagangan/ <i>Trade</i> .....	519
12. Sistem Neraca Regional/ <i>System of Regional Accounts</i> .....	529
13. Perbandingan Antar Kabupaten/Kota/ <i>Regency/Municipal Comparison</i> .....	553



## DAFTAR TABEL/LIST OF TABLES

Halaman  
Page

<b>1.</b>	<b>GEOGRAFI DAN IKLIM</b> <b>GEOGRAPHY AND CLIMATE</b>	
<b>1.1</b>	<b>KEADAAN GEOGRAFI</b> <b>GEOGRAPHY CONDITION</b>	
1.1.1	Luas Daerah dan Jumlah Pulau Menurut Kecamatan di Kota Padang Panjang, 2020 <i>Total Area and Number of Islands by Subdistrict in Padang Panjang Municipality, 2020</i> .....	13
1.1.2	Tinggi Wilayah dan Jarak ke Ibukota Kota Menurut Kecamatan di Kota Padang Panjang, 2020 <i>Altitude and Distance to the Capital of Municipality by Subdistrict in Padang Panjang Municipality, 2020</i> .....	15
1.1.3	Luas Tanah Menurut Jenis Penggunaan di Kota Padang Panjang, 2020 <i>Total Area by Kind of Uses in Padang Panjang Municipality, 2020</i> .....	16
1.1.4	Nama-nama Sungai/Batang Air di Kota Padang Panjang <i>Name of Rivers in Padang Panjang Municipality, 2020</i> .....	17
1.1.5	Jarak Antara Kota Padang Panjang dengan beberapa Kota di Sumatera <i>Distance Between Some Municipality in Sumatera</i> .....	18
<b>1.2</b>	<b>KEADAAN IKLIM</b> <b>CLIMATE CONDITION</b>	
1.2.1	Pengamatan Unsur Iklim Menurut Bulan di Stasiun Pengamatan Badan Meteorologi Klimatologi dan Geofisika (BMKG) Kota Padang Panjang, 2020 <i>Observation of Climate Elements by Month at The Meteorology Climatology and Geophysics Agency Station in Padang Panjang Municipality, 2020</i> .....	19

1.2.2	Pengamatan Gempa di Stasiun Pengamatan Badan Meteorologi Klimatologi dan Geofisika (BMKG) Menurut Bulan dan Kekuatan Gempa di Kota Padang Panjang, 2020 <i>Observation of Climate Elements at The Meteorology Climatology and Geophysics Agency Station by Month and Magnitude in Padang Panjang Municipality, 2020</i> .....	23
<b>2.</b>	<b>PEMERINTAHAN GOVERNMENT</b>	
<b>2.1</b>	<b>WILAYAH ADMINISTRATIF ADMINISTRATIVE AREA</b>	
2.1.1	Jumlah Desa <sup>1</sup> /Kelurahan Menurut Kecamatan di Kota Padang Panjang, 2016–2020 <i>Number of Villages<sup>1</sup>/Kelurahan by Subdistrict in Padang Panjang Municipality, 2016–2020</i> .....	37
2.1.2	Jumlah Rukun Tetangga (RT) Menurut Kecamatan/Kelurahan di Kota Padang Panjang, 2019 - 2020 <i>Number of Subdistrict Society by Subdistrict/Kelurahan in Padang Panjang Municipality, 2019 - 2020</i> .....	38
<b>2.2</b>	<b>DEWAN PERWAKILAN RAKYAT DAERAH REGIONAL HOUSE OF REPRESENTATIVE</b>	
2.2.1	Jumlah Anggota Dewan Perwakilan Rakyat Daerah Menurut Partai Politik dan Jenis Kelamin di Kota Padang Panjang, 2020 <i>Number of Regional House of Representatives's Members by Political Parties and Sex in Padang Panjang Municipality, 2020</i> .....	39
2.2.2	Jumlah Anggota DPRD di Kota Padang Panjang <i>Number of Padang Panjang Municipality Regional Representative Members</i> .....	40

2.2.3	Nama-nama Anggota Dewan Perwakilan Rakyat Daerah (DPRD) di Kota Padang Panjang Periode 2019 - 2024 <i>Names of Members of Regional Representative Council in Padang Panjang Municipality Period 2019 - 2024</i> .....	41
2.2.4	Jumlah Kegiatan Sidang dan Rapat DPRD di Kota Padang Panjang, 2020 <i>Number of Meeting Activity Regional Representative Membership of Padang Panjang Municipality, 2020</i> .....	42
2.2.5	Jumlah Pemberian Persetujuan Peraturan Daerah di Kota Padang Panjang, 2016 - 2020 <i>Number of Granting Approval of Regional Regulation in the Padang Panjang Municipality, 2016 - 2020</i> .....	43
2.2.6	Jumlah Keputusan Pimpinan DPRD Kota Padang Panjang, 2016 - 2020 <i>Number of Decision of Representative Assembly Chairman of Padang Panjang Municipality, 2016 - 2020</i> .....	44
2.2.7	Banyaknya Keputusan DPRD Kota Padang Panjang, 2016 - 2020 <i>Number of Decision of Padang Panjang Municipality Representative Council, 2016 - 2020</i> .....	45
2.2.8	Banyaknya Keputusan DPRD Menurut Jenis Keputusan di Kota Padang Panjang, 2016 - 2020 <i>Number of Decision of Padang Panjang Municipality Representative Council, 2016 - 2020</i> .....	46
2.2.9	Nama-nama Walikota di Kota Padang Panjang, 1957 - 2020 <i>Names of Mayor in Padang Panjang Municipality, 1957 - 2020</i> .....	47
2.2.10	Nama-nama Ketua DPRD di Kota Padang Panjang <i>Names of Chairman in Padang Panjang Municipality</i> .....	48

2.2.11	Perolehan Suara Pemilihan Walikota dan Wakil Walikota Menurut Kecamatan/ Kelurahan dan Nama Pasangan Calon di Kota Padang Panjang, 2018 <i>Number of Votes for Major and Vice Major by Subdistrict/ Villages and Candidates in Padang Panjang Municipality, 2018</i> .....	49
2.2.12	Persentase Perolehan Suara Pemilihan Walikota dan Wakil Walikota Menurut Kecamatan/ Kelurahan dan Nama Pasangan Calon di Kota Padang Panjang, 2018 <i>Percentage of Votes for Major and Vice Major by Subdistrict/ Villages and Candidates in Padang Panjang Municipality, 2018</i> .....	51
2.2.13	Jumlah Tempat Pemungutan Suara (TPS) dan Pemilih yang Menggunakan Hak Pilih pada Pemilihan Presiden dan Wakil Presiden Menurut Kecamatan dan Kelurahan di Kota Padang Panjang, 2019 <i>Number of Polling Station and Voters by Subdistrict and Villages in Padang Panjang Municipality, 2019</i> .....	53
2.2.14	Perolehan Suara Pemilihan Presiden dan Wakil Presiden Menurut Kelurahan di Kota Padang Panjang, 2019 <i>Number of Votes for President and Vice President by Villages in Padang Panjang Municipality, 2019</i> .....	54
2.2.15	Persentase Perolehan Suara Pemilihan Presiden dan Wakil Presiden Menurut Kelurahan di Kota Padang Panjang, 2019 <i>Percentage of Votes for President and Vice President by Villages in Padang Panjang Municipality, 2019</i> .....	55
2.2.16	Jumlah Tempat Pemungutan Suara (TPS) dan Pemilih Daftar Pemilih Tetap (DPT) pada Pemilihan Umum Menurut Kecamatan dan Kelurahan di Kota Padang Panjang, 2019 <i>Number of Polling Station and Voters by Subdistrict and Villages in Padang Panjang Municipality, 2019</i> .....	56
2.2.17	Jumlah Perolehan Suara Sah Menurut Lima Partai Terbesar untuk DPRD Kota pada Pemilu 2019 di Kota Padang Panjang <i>Big Five Number of Votes for Regional Representative Council 2019 in Padang Panjang Municipality</i> .....	57

2.2.18	Jumlah Perolehan Suara Sah Menurut Lima Partai Terbesar untuk DPRD Provinsi Sumatera Barat pada Pemilu 2019 di Kota Padang Panjang <i>Big Five Number of Votes for Sumatera Barat Province Representative Council 2019 in Padang Panjang Municipality</i> .....	58
2.2.19	Jumlah Perolehan Suara Sah Menurut Lima Partai Terbesar untuk DPR Republik Indonesia pada Pemilu 2019 di Kota Padang Panjang <i>Big Five Number of Votes for Indonesia Representative Council 2019 in Padang Panjang Municipality</i> .....	59
2.2.20	Nama-nama Calon Anggota Dewan Perwakilan Daerah (DPD) pada Pemilu 2019 di Kota Padang Panjang <i>Names of Members of Regional Representative Council 2019 in Padang Panjang Municipality</i> .....	60
2.2.21	Jumlah Perolehan Lima Suara Terbesar Calon Anggota DPD pada Pemilu 2019 di Kota Padang Panjang <i>Big Five Number of Votes for Local Representative Council 2019 in Padang Panjang Municipality</i> .....	61
2.2.22	Jumlah Perolehan Suara Calon Gubernur dan Wakil Gubernur pada Pemilihan Gubernur Sumatera Barat di Kota Padang Panjang, 2020 <i>Number of Votes for Governor and Vice Governor of Sumatera Barat Election in Padang Panjang Municipality, 2020</i> .....	62
2.2.23	Persentase Perolehan Suara Calon Gubernur dan Wakil Gubernur pada Pemilihan Gubernur Sumatera Barat di Kota Padang Panjang, 2020 <i>Percentage of Votes for Governor and Vice Governor of Sumatera Barat Election in Padang Panjang Municipality, 2020</i> .....	63
2.2.24	Jumlah Tempat Pemungutan Suara (TPS) dan Pemilih pada Pemilihan Gubernur dan Calon Gubernur Menurut Kecamatan dan Kelurahan di Kota Padang Panjang, 2020 <i>Number of Polling Station and Voters in Votes Governor and Vice Governor of Sumatera Barat by Subdistrict and Villages in Padang Panjang Municipality, 2020</i> .....	64



**2.3 SUMBER DAYA MANUSIA  
HUMAN RESOURCES**

2.3.1 Jumlah Pegawai Negeri Sipil Pemerintah Daerah Menurut Jabatan dan Jenis Kelamin di Kota Padang Panjang, Desember 2019 dan Desember 2020  
*Number of Local Civil Servants by Occupation and Sex in Padang Panjang Municipality, Desember 2019 dan Desember 2020* ..... 65

2.3.2 Jumlah Pegawai Negeri Sipil Pemerintah Daerah Menurut Tingkat Pendidikan dan Jenis Kelamin di Kota Padang Panjang, Desember 2019 dan Desember 2020  
*Number of Local Civil Servants by Educational Level and Sex in Padang Panjang Municipality, December 2019 and December 2020*..... 67

2.3.3 Jumlah Pegawai Negeri Sipil Pemerintah Daerah Menurut Tingkat Kepangkatan dan Jenis Kelamin di Kota Padang Panjang, Desember 2019 dan Desember 2020  
*Number of Local Civil Servants by Hierarchy and Sex in Padang Panjang Municipality, December 2019 and December 2020* ..... 69

2.3.4 Jumlah Pegawai Negeri Sipil Instansi Vertikal Menurut Jabatan dan Jenis Kelamin di Kota Padang Panjang, Desember 2020  
*Number of Vertical Civil Servants by Occupation and Sex in Padang Panjang Municipality, December 2020* ..... 71

2.3.5 Jumlah Pegawai Negeri Sipil Instansi Vertikal Menurut Tingkat Pendidikan dan Jenis Kelamin di Kota Padang Panjang, Desember 2019 dan Desember 2020  
*Number of Vertical Civil Servants by Educational Level and Sex in Padang Panjang Municipality, December 2019 and December 2020*..... 72

2.3.6 Jumlah Pegawai Negeri Sipil Instansi Vertikal Menurut Tingkat Kepangkatan dan Jenis Kelamin di Kota Padang Panjang, Desember 2019 dan Desember 2020  
*Number of Vertical Civil Servants by Hierarchy and Sex in Padang Panjang Municipality, December 2019 and December 2020* ..... 74

2.3.7	Jumlah Pegawai Negeri Sipil Pemerintah Daerah Menurut Unit Kerja dan Jenis Kelamin di Kota Padang Panjang, Desember 2020 <i>Number of Local Civil Servants by Working Unit and Sex in Padang Panjang Municipality, December 2020</i> .....	76
2.3.8	Jumlah Pegawai Negeri Sipil Instansi Vertikal Menurut Unit Kerja dan Jenis Kelamin di Kota Padang Panjang, Desember 2020 <i>Number of Vertical Civil Servants by Working Unit and Sex in Padang Panjang Municipality, December 2020</i> .....	81
2.3.9	Jumlah Pegawai Tetap BUMN/BUMD Menurut Unit Kerja dan Jenis Kelamin di Kota Padang Panjang, Desember 2020 <i>Number of Servant in National and Local Enterprise by Working Unit and Sex in Padang Panjang Municipality, December 2020</i> .....	82
2.3.10	Jumlah Pegawai Negeri Sipil Pemerintah Daerah Menurut Unit Kerja dan Golongan di Kota Padang Panjang, Desember 2020 <i>Number of Local Civil Servants by Working Unit and Sex in Padang Panjang Municipality, December 2020</i> .....	83
2.3.11	Jumlah Pegawai Negeri Sipil Instansi Vertikal Menurut Unit Kerja dan Golongan di Kota Padang Panjang, Desember 2020 <i>Number of Vertical Civil Servants by Working Unit and Rank in Padang Panjang Municipality, December 2020</i> .....	88
2.3.12	Jumlah Pegawai Negeri Sipil Pemerintah Daerah Menurut Unit Kerja dan Kelompok Umur di Kota Padang Panjang, Desember 2020 <i>Number of Local Civil Servants by Working Unit and Group of Ages in Padang Panjang Municipality, December 2020</i> .....	89
2.3.13	Jumlah Pegawai Negeri Sipil Instansi Vertikal Menurut Unit Kerja dan Kelompok Umur di Kota Padang Panjang, Desember 2020 <i>Number of Vertical Civil Servants by Working Unit and Group of Ages in Padang Panjang Municipality, December 2020</i> .....	94
2.3.14	Jumlah Pegawai Tetap BUMN/BUMD Menurut Unit Kerja dan Kelompok Umur di Kota Padang Panjang, Desember 2020 <i>Number of Servant in National and Local Enterprise by Working Unit and Group of Ages in Padang Panjang Municipality, December 2020</i> .....	95

2.3.15	Jumlah Pegawai Negeri Sipil Pemerintah Daerah Menurut Unit Kerja dan Tingkat Pendidikan di Kota Padang Panjang, Desember 2020 <i>Number of Local Civil Servants by Working Unit and Education Level in Padang Panjang Municipality, December 2020</i> .....	96
2.3.16	Jumlah Pegawai Negeri Sipil Instansi Vertikal Menurut Unit Kerja dan Tingkat Pendidikan di Kota Padang Panjang, Desember 2020 <i>Number of Vertical Civil Servants by Working Unit and Education Level in Padang Panjang Municipality, December 2020</i> .....	106
2.3.17	Jumlah Pegawai Tetap BUMN/BUMD Menurut Unit Kerja dan Kelompok Umur di Kota Padang Panjang, Desember 2020 <i>Number of Servant in National and Local Enterprise by Working Unit and Education Level in Padang Panjang Municipality, December 2020</i> .....	108
2.3.18	Jumlah Pegawai Negeri Sipil Pemerintah Daerah Menurut Unit Kerja dan Jenjang Karir di Kota Padang Panjang, Desember 2020 <i>Number of Local Civil Servants by Working Unit and Career Path in Padang Panjang Municipality, December 2020</i> .....	110
2.3.19	Jumlah Pegawai Negeri Sipil Instansi Vertikal Menurut Unit Kerja dan Jenjang Karir di Kota Padang Panjang, Desember 2020 <i>Number of Vertical Civil Servants by Working Unit and Career Path in Padang Panjang Municipality, December 2020</i> .....	115
<b>2.4</b>	<b>KEUANGAN PEMERINTAH GOVERNMENT FINANCE</b>	
2.4.1	Realisasi Pendapatan Pemerintah Kota Padang Panjang Menurut Jenis Pendapatan (juta rupiah), 2017–2020 <i>Actual of Padang Panjang Municipality Government Revenues by Kind of Revenues (million rupiahs), 2017–2020</i> .....	116
2.4.2	Realisasi Belanja Pemerintah Kota Padang Panjang Menurut Jenis Belanja (juta rupiah), 2017–2020 <i>Actual of Padang Panjang Municipality Government Expenditures by Kind of Expenditures (million rupiahs), 2017–2020</i> .....	118

2.4.3	Realisasi Pembiayaan Daerah Menurut Jenis Belanja di Kota Padang Panjang (juta rupiah), 2017 - 2020 <i>Realization of Expenditure by Source in Padang Panjang Municipality (million rupiahs), 2017 - 2020</i> .....	120
2.4.4	Anggaran Pendapatan dan Belanja Daerah (juta rupiah) di Kota Padang Panjang, 2018 - 2020 <i>State Budget (million rupiahs) in Padang Panjang Municipality, 2018 - 2020</i> .....	122
2.4.5	Anggaran Pendapatan Daerah (juta rupiah) di Kota Padang Panjang, 2018 - 2020 <i>Budget of Local Revenues (million rupiahs) in Padang Panjang Municipality, 2018 - 2020</i> .....	123
2.4.6	Target dan Realisasi Penerimaan Pajak Bumi Bangunan (PBB) di Kota Padang Panjang (Rupiah), 2012 - 2020 <i>Target and Realization of Building Tax in Padang Panjang Municipality (Rupiahs), 2012 - 2020</i> .....	124
<b>3.</b>	<b>PENDUDUK DAN KETENAGAKERJAAN</b> <b>POPULATION AND EMPLOYMENT</b>	
<b>3.1</b>	<b>PENDUDUK</b> <b>POPULATION</b>	
3.1.1	Penduduk, Laju Pertumbuhan Penduduk, Distribusi Persentase Penduduk, Kepadatan Penduduk, Rasio Jenis Kelamin Penduduk Menurut Kecamatan di Kota Padang Panjang, 2020 <i>Population, Population Growth Rate, Percentage Distribution of Population, Population Density, and Population Sex Ratio by Subdistrict in Padang Panjang Municipality, 2020</i> .....	143
3.1.2	Penduduk Menurut Kecamatan dan Jenis Kelamin di Kota Padang Panjang, 2020 <i>Population by Subdistrict and Sex in Padang Panjang Municipality, 2020</i> .....	146

3.1.3	Penduduk Menurut Kelompok Umur dan Jenis Kelamin di Kota Padang Panjang, 2020 <i>Population by Age Group and Sex in Padang Panjang Municipality, 2020</i> .....	147
3.1.4	Laju Pertumbuhan Penduduk di Kota Padang Panjang, 1971 - 2020 <i>Population Growth in Padang Panjang Municipality, 1971 - 2020</i> .....	148
3.1.5	Persentase Penduduk Berumur 15 Tahun Keatas Menurut Ijazah/STTB Tertinggi yang Dimiliki dan Jenis Kelamin di Kota Padang Panjang, 2020 <i>Percentage Population Aged 15 Years and Over by The Highest School Certificate Owned and Sex in Padang Panjang Municipality, 2020</i> .....	149
3.1.6	Persentase Penduduk Berumur 10 Tahun Keatas Menurut Status Perkawinan dan Jenis Kelamin di Kota Padang Panjang, 2020 <i>Percentage of Population 10 Years of Age and Over by Marriage Statue and Sex in Padang Panjang Municipality, 2020</i> .....	150
3.1.7	Persentase Penduduk Berumur 10 Tahun Keatas Menurut Status Perkawinan dan Kelompok Umur di Kota Padang Panjang, 2020 <i>Percentage of Population 10 Years of Age and Over by Marriage Statue and Age Group in Padang Panjang Municipality, 2020</i> .....	151
3.1.8	Proporsi Penduduk Perempuan Berumur 10 Tahun Keatas Pernah Kawin Menurut Usia Kawin Pertama di Kota Padang Panjang, 2020 <i>Population Proportion for Ever Married Women 10 Years of Age and Over by Age of First Marriage in Padang Panjang Municipality, 2020</i> .....	152
<b>3.2</b>	<b>KETENAGAKERJAAN EMPLOYMENT</b>	
3.2.1	Jumlah Penduduk Berumur 15 Tahun Keatas Menurut Jenis Kegiatan Selama Seminggu yang Lalu dan Jenis Kelamin di Kota Padang Panjang, 2020 <sup>1</sup> <i>Population Aged 15 Years and Over by Type of Activity During The Previous Week and Sex in Padang Panjang Municipality, 2020<sup>1</sup></i> .....	153
3.2.2	Penduduk Berumur 15 Tahun ke Atas Menurut Pendidikan Tertinggi yang Ditamatkan dan Jenis Kegiatan Selama Seminggu yang Lalu di Kota Padang Panjang, 2020 <i>Population 15 Years of Age and Over by Educational Attainment and Type</i>	

	<i>of Activity During the Previous Week in Padang Panjang Municipality, 2020</i> .....	154
3.2.3	Penduduk Berumur 15 Tahun Keatas yang Bekerja Selama Seminggu yang Lalu Menurut Status Pekerjaan Utama dan Jenis Kelamin di Kota Padang Panjang, 2020 <sup>1</sup> <i>Population Aged 15 Years and Over who Worked During The Previous Week by Main Employment Status and Sex in Padang Panjang Municipality, 2020<sup>1</sup></i> .....	156
3.2.4	Persentase Penduduk Berumur 15 Tahun Keatas Menurut Jenis Kegiatan dan Jenis Kelamin di Kota Padang Panjang 2020 <sup>1</sup> <i>Percentage of Population 15 Years of Age and Over by Type of Activity and Sex in Padang Panjang Municipality, 2020<sup>1</sup></i> .....	157
3.2.5	Jumlah Penduduk Berumur 15 Tahun Keatas yang Bekerja Selama Seminggu yang Lalu Menurut Lapangan Pekerjaan Utama dan Jenis Kelamin di Kota Padang Panjang, 2020 <sup>1</sup> <i>Population Aged 15 Years and Over who Worked During The Previous Week by Main Industry and Sex in Padang Panjang Municipality, 2020<sup>1</sup></i> .....	158
3.2.6	Jumlah Pencari Kerja Terdaftar Menurut Tingkat Pendidikan dan Jenis Kelamin di Kota Padang Panjang, 2020 <i>Number of Registered Job Applicants by Education and Sex in Padang Panjang Municipality, 2020</i> .....	159
3.2.7	Jumlah Pencari Kerja Terdaftar Menurut Kecamatan/kelurahan dan Jenis Kelamin di Kota Padang Panjang, 2020 <i>Number of Registered Job Applicants by Subdistrict/ Kelurahan and Sex in Padang Panjang Municipality, 2020</i> .....	160
3.2.8	Jumlah Siswa yang Dilatih di Badan Latihan Kerja (BLK) Padang Panjang Menurut Jenis Kejuruan dan Jenjang Pendidikan, 2020 <i>Number of Students at Training Centre of Padang Panjang by Specilization and Education Level, 2020</i> .....	161
3.2.9	Jumlah Siswa yang Dilatih di Badan Latihan Kerja (BLK) Padang Panjang Menurut Jenis Kejuruan dan Kelompok Umur, 2020 <i>Number of Students at Training Centre of Padang Panjang by Specilization</i>	

*and Age Group, 2020* ..... 163

**4. SOSIAL DAN KESEJAHTERAAN RAKYAT  
SOCIAL AND WELFARE**

**4.1 PENDIDIKAN  
EDUCATION**

- 4.1.1 Jumlah Sekolah, Guru, dan Murid Taman Kanak-Kanak (TK) di Bawah Kementerian Pendidikan dan Kebudayaan Menurut Kecamatan di Kota Padang Panjang, 2019/2020 dan 2020/2021  
*Number of Schools, Teachers, and Pupils in Kindergarten Under The Ministry of Education and Culture by Subdistrict in Padang Panjang Municipality, 2019/2020 and 2020/2021* ..... 179
- 4.1.2 Jumlah Sekolah, Guru, dan Murid Raudatul Athfal (RA) di Bawah Kementerian Agama Menurut Kecamatan di Kota Padang Panjang, 2019/2020 dan 2020/2021  
*Number of Schools, Teachers, and Pupils in Raudatul Athfal (RA) Under The Ministry of Religious Affairs by Subdistrict in Padang Panjang Municipality, 2019/2020 dan 2020/2021* ..... 182
- 4.1.3 Jumlah Sekolah, Guru, dan Murid Sekolah Dasar (SD) di Bawah Kementerian Pendidikan dan Kebudayaan Menurut Kecamatan di Kota Padang Panjang, 2019/2020 dan 2020/2021  
*Number of Schools, Teachers, and Pupils in Primary Schools Under The Ministry of Education and Culture by Subdistrict in Padang Panjang Municipality, 2019/2020 dan 2020/2021* ..... 183
- 4.1.4 Jumlah Sekolah, Guru, dan Murid Madrasah Ibtidaiyah (MI) di Bawah Kementerian Agama Menurut Kecamatan di Kota Padang Panjang, 2019/2020 dan 2020/2021  
*Number of Schools, Teachers, and Pupils in Madrasah Ibtidaiyah (MI) Under The Ministry of Religious Affairs by Subdistrict in Padang Panjang Municipality, 2019/2020 dan 2020/2021* ..... 186
- 4.1.5 Jumlah Sekolah, Guru, dan Murid Sekolah Menengah Pertama (SMP) di Bawah Kementerian Pendidikan dan Kebudayaan Menurut Kecamatan di Kota Padang Panjang, 2019/2020 dan 2020/2021

	<i>Number of Schools, Teachers, and Pupils in Junior High Schools Under The Ministry of Education and Culture by Subdistrict in Padang Panjang Municipality, 2019/2020 dan 2020/2021</i> .....	189
4.1.6	Jumlah Sekolah, Guru, dan Murid Madrasah Tsanawiyah (MTs) di Bawah Kementerian Agama Menurut Kecamatan di Kota Padang Panjang, 2019/2020 dan 2020/2021 <i>Number of Schools, Teachers, and Pupils in Madrasah Tsanawiyah (MTs) Under The Ministry of Religious Affairs by Subdistrict in Padang Panjang Municipality, 2019/2020 dan 2020/2021</i> .....	192
4.1.7	Jumlah Sekolah, Guru, dan Murid Sekolah Menengah Atas (SMA) di Bawah Kementerian Pendidikan dan Kebudayaan Menurut Kecamatan di Kota Padang Panjang, 2019/2020 dan 2020/2021 <i>Number of Schools, Teachers, and Pupils in Senior High Schools Under The Ministry of Education and Culture by Subdistrict in Padang Panjang Municipality, 2019/2020 and 2020/2021</i> .....	195
4.1.8	Jumlah Sekolah, Guru, dan Murid Sekolah Menengah Kejuruan (SMK) di Bawah Kementerian Pendidikan dan Kebudayaan Menurut Kecamatan di Kota Padang Panjang, 2019/2020 dan 2020/2021 <i>Number of Schools, Teachers, and Pupils in Vocational High Schools Under The Ministry of Education and Culture by Subdistrict in Padang Panjang Municipality, 2019/2020 dan 2020/2021</i> .....	198
4.1.9	Jumlah Sekolah, Guru, dan Murid Madrasah Aliyah (MA) di Bawah Kementerian Agama Menurut Kecamatan di Kota Padang Panjang, 2019/2020 dan 2020/2021 <i>Number of Schools, Teachers, and Pupils in Madrasah Aliyah (MA) Under the Ministry of Religious Affairs by Subdistrict in Padang Panjang Municipality, 2019/2020 and 2020/2021</i> .....	201
4.1.10	Jumlah Desa <sup>1</sup> /Kelurahan yang Memiliki Fasilitas Sekolah Menurut Kecamatan dan Tingkat Pendidikan di Kota Padang Panjang, 2018 - 2020 <i>Number of Villages<sup>1</sup> Having Educational Facilities by Subdistrict and Educational Level in Padang Panjang Municipality, 2018 – 2020</i> .....	204



4.1.11	Angka Partisipasi Murni (APM) dan Angka Partisipasi Kasar (APK) Menurut Jenjang Pendidikan di Kota Padang Panjang, 2019-2020 <i>Net Participation Rates and Gross Participation Rates by Educational Level in Padang Panjang Municipality, 2019-2020</i> .....	209
4.1.12	Persentase Penduduk Berumur 15 Tahun ke Atas yang Melek Huruf Menurut Kelompok Umur di Kota Padang Panjang, 2019 dan 2020 <i>Percentage of Literate People Aged 15 Years and Over by Age Group in Padang Panjang Municipality, 2019 and 2020</i> .....	210
4.1.13	Persentase Penduduk Berumur 15 Tahun ke Atas yang Melek Huruf dan Buta Huruf Menurut Kelompok Umur dan Jenis Kelamin di Kota Padang Panjang, 2020 <i>Percentage of Literate People Aged 15 Years and Over by Age Group and Sex in Padang Panjang Municipality, 2020</i> .....	211
4.1.14	Jumlah Perguruan Tinggi <sup>1</sup> , Mahasiswa, dan Tenaga Pendidik Menurut Kementerian Penanggungjawab di Kota Padang Panjang, 2020/2021 <i>Number of Universities<sup>1</sup>, Students, and Lectures by Ministry in Padang Panjang Municipality, 2020/2021</i> .....	212
4.1.15	Persentase Penduduk Usia 7 - 24 Tahun Menurut Jenis Kelamin, Kelompok Umur Sekolah, dan Partisipasi Sekolah di Kota Padang Panjang, 2020 <i>Percentage of Population Aged 7-24 Years by Sex, Age Group, and School Participation in Padang Panjang Municipality, 2020</i> .....	213
4.1.16	Banyaknya Sekolah, Kelas, Murid, dan Guru Pendidikan Anak Usia Dini Tempat Penitipan Anak Menurut Kecamatan dan Kelurahan di Kota Padang Panjang, 2020/2021 <i>Number of School, Class, Pupils, and Teacher of Pre School by Subdistrict and Villages in Padang Panjang Municipality, 2020/2021</i> .....	214
4.1.17	Banyaknya Sekolah, Kelas, Murid, dan Guru Kelompok Bermain (Kober) Menurut Kecamatan dan Kelurahan di Kota Padang Panjang, 2020/2021 <i>Number of School, Class, Pupils, and Teacher of Playgroup by Subdistrict and Villages in Padang Panjang Municipality, 2020/2021</i> .....	215

- 4.1.18 Banyaknya Sekolah, Kelas, Murid, dan Guru Taman Pendidikan Al-Qur'an (TPA/TPSA) Menurut Kecamatan dan Kelurahan di Kota Padang Panjang, 2020  
*Number of School, Class, Pupils, and Teacher of Al-Qur'an Education by Subdistrict and Villages in Padang Panjang Municipality, 2020.....*216
- 4.1.19 Banyaknya Sekolah, Kelas, Murid, dan Guru Madrasah Diniyyah Awaliyah (MDA) Menurut Kecamatan dan Kelurahan di Kota Padang Panjang, 2020  
*Number of School, Class, Pupils, and Teacher of Private Islamic Elementary School by Subdistrict and Villages in Padang Panjang Municipality, 2020 .....*217
- 4.1.20 Jumlah Murid Baru dan Lulusan Sekolah Dasar Menurut Status Sekolah di Kota Padang Panjang, 2020/2021  
*Number of New Pupils and Graduate of Elementary School by Type of School in Padang Panjang Municipality, 2020/2021 .....*218
- 4.1.21 Jumlah Murid Baru dan Lulusan Madrasah Ibtidaiyah (MI) Menurut Status Sekolah di Kota Padang Panjang, 2020/2021  
*Number of New Pupils and Graduate of Islamic Elementary School by Type of School in Padang Panjang Municipality, 2020/2021 .....*219
- 4.1.22 Jumlah Murid Baru dan Lulusan Sekolah Menengah Pertama Menurut Status Sekolah di Kota Padang Panjang, 2020/2021  
*Number of New Pupils and Graduate Junior High School by Type of School in Padang Panjang Municipality, 2020/2021.....*220
- 4.1.23 Jumlah Murid Baru dan Lulusan Madrasah Tsanawiyah (MTs) Menurut Status Sekolah di Kota Padang Panjang, 2020/2021  
*Number of New Pupils and Graduate of Islamic Junior High School by Type of School in Padang Panjang Municipality, 2020/2021 .....*221
- 4.1.24 Jumlah Murid Baru dan Lulusan Madrasah Aliyah (MA) Menurut Status Sekolah di Kota Padang Panjang, 2020/2021  
*Number of New Pupils and Graduate of Islamic Senior High School by Type of School in Padang Panjang Municipality, 2020/2021 .....*222

4.1.25	Banyaknya Gugus Depan dan Anggota Gerakan Pramuka Menurut Jenis Kelamin di Kota Padang Panjang, 2020 <i>Number of Boy Scout Member by Sex in Padang Panjang Municipality, 2020</i> .....	223
4.1.26	Banyaknya Anggota Gerakan Pramuka Menurut Kecamatan/Kelurahan di Kota Padang Panjang, 2020 <i>Number of Boy Scout Member by Subdistrict/Kelurahan in Padang Panjang Municipality, 2020</i> .....	224
<b>4.2</b>	<b>KESEHATAN HEALTH</b>	
4.2.1	Jumlah Desa <sup>1</sup> /Kelurahan Yang Memiliki Sarana Kesehatan Menurut Kecamatan di Kota Padang Panjang, 2018 – 2020 <i>Number of Villages<sup>1</sup> Having Health Facilities by Subdistrict, in Padang Panjang Municipality 2018 – 2020</i> .....	225
4.2.2	Jumlah Tenaga Kesehatan Menurut Kecamatan di Kota Padang Panjang, 2020 <i>Number of Medical Personnel by Subdistrict in Padang Panjang Municipality, 2020</i> .....	231
4.2.3	Persentase Penduduk yang Mempunyai Keluhan Kesehatan Selama Sebulan Terakhir Menurut Jenis Kelamin di Kota Padang Panjang, 2016-2020 <i>Percentage of People Who Had Health Complaint During a Month Prior to The Survey by Sex in Padang Panjang Municipality, 2016-2020</i> .....	233
4.2.4	Jumlah Rumah Sakit Umum, Rumah Sakit Khusus, Rumah Sakit/Rumah Bersalin, Puskesmas, Klinik/Balai Kesehatan, Posyandu, dan Polindes Menurut Kecamatan/Kelurahan di Kota Padang Panjang, 2019 dan 2020 <i>Number of General Hospital, Special Hospital, Maternity Hospital and Public Health Center, Medical Clinic, Integrated Service Post, Village maternity Cottage by Subdistrict/Kelurahan in Padang Panjang Municipality, 2019 and 2020</i> .....	234

4.2.5	Jumlah dan Kapasitas Tempat Tidur pada Rumah Sakit di Kota Padang Panjang, 2020 <i>Number of Available Bed and Bed Capacity in Padang Panjang Municipality, 2020</i> .....	237
4.2.6	Banyaknya Kasus Baru pada Rumah Sakit Umum Daerah Menurut Jenis Penyakit dan Rawatan di Kota Padang Panjang, 2020 <i>Number of New Cases at Public Hospital by Kind of Main Disease in Padang Panjang Municipality, 2020</i> .....	238
4.2.7	Banyaknya Kasus Baru pada Rumah Sakit Islam Ibnu Sina Menurut Jenis Penyakit dan Rawatan di Kota Padang Panjang, 2020 <i>Number of New Cases at Private Hospital by Kind of Main Disease in Padang Panjang Municipality, 2020</i> .....	240
4.2.8	Rata-rata Kunjungan per Hari ke Sarana Kesehatan di Kota Padang Panjang, 2016 - 2020 <i>Average of Out Patient Visit Health Infrastructure in Padang Panjang Municipality, 2016 - 2020</i> .....	242
4.2.9	Banyaknya Pasien yang Dirawat di Rumah Sakit Umum Daerah Menurut Bagian di Kota Padang Panjang, 2020 <i>Number of Opname Patient at Government Public Hospital by Section in Padang Panjang Municipality, 2020</i> .....	243
4.2.10	Banyaknya Pasien yang Dirawat di Rumah Sakit Islam Ibnu Sina Menurut Bagian di Kota Padang Panjang, 2020 <i>Number of Opname Patient Private Hospital by Section in Padang Panjang Municipality, 2020</i> .....	244
4.2.11	Jumlah Kunjungan pada Rumah Sakit Umum Daerah di Kota Padang Panjang, 2020 <i>Number of Visit at Public Hospital in Padang Panjang Municipality, 2020</i> .....	245
4.2.12	Jumlah Kunjungan pada Puskesmas di Kota Padang Panjang, 2020 <i>Number of Visit at Public Health Center in Padang Panjang Municipality, 2020</i> .....	246

4.2.13	Banyaknya Lahir Hidup, Lahir Mati, dan Kematian Ibu Sewaktu Melahirkan di Kota Padang Panjang, 2013-2020 <i>Number of Alive Birth, Dead Birth, and Maternal in Padang Panjang Municipality, 2013-2020</i> .....	247
4.2.14	Banyaknya Kematian Bayi dan Anak-anak di Kota Padang Panjang, 2013-2020 <i>Number of Infant and Child Death in Padang Panjang Municipality, 2013-2020</i> .....	248
4.2.15	Banyaknya Kunjungan Ibu Hamil, Bayi, dan Anak-anak pada Rumah Sakit Umum Daerah di Kota Padang Panjang, 2020 <i>Number of Visit Pregnant Mother, Infant, and Children at Public Hospital in Padang Panjang Municipality, 2020</i> .....	249
4.2.16	Banyaknya Kunjungan Rawat Jalan Ibu Hamil dan Anak-anak pada Rumah Sakit Islam Ibnu Sina di Kota Padang Panjang, 2020 <i>Number of Visiting Pregnant Mother and Children at Private Hospital in Padang Panjang Municipality, 2020</i> .....	250
4.2.17	Banyaknya Imunisasi Bayi di Kota Padang Panjang, 2020 <i>Number of Infant Immunization in Padang Panjang Municipality, 2020</i> .	251
4.2.18	Banyaknya Imunisasi Tetanus Toxoid pada Wanita Usia Subur di Kota Padang Panjang, 2020 <i>Number of Tetanus Toxoid Immunization in for Fertility Woman in Padang Panjang Municipality, 2020</i> .....	252
4.2.19	Banyaknya Imunisasi Bayi Menurut Kecamatan/kelurahan di Kota Padang Panjang, 2020 <i>Number of Infant Immunization by Subdistrict/Villages in Padang Panjang Municipality, 2020</i> .....	253
4.2.20	Banyaknya Ibu Hamil Melakukan Kunjungan K1, K4, KEK, dan Mendapat Tablet Zat Besi (Fe) Menurut Puskesmas di Kota Padang Panjang, 2020 <i>Number of Pregnant Women, Conduct Visits K1, K4, KEK and Gets Ferrum (Fe) by Public Health Center in Padang Panjang Municipality, 2020</i> .....	255

4.2.21	Banyaknya Bayi Lahir, Bayi Berat Badan Lahir Rendah (BBLR), BBLR Dirujuk, dan Gizi Buruk Menurut Puskesmas di Kota Padang Panjang, 2020 <i>Number of Infant Born, Under rated baby weight by Public Health Center in Padang Panjang Municipality, 2020</i> .....	256
4.2.22	Jumlah Kasus 10 Penyakit Terbanyak pada Fasilitas Pelayanan Kesehatan Tingkat Pertama di Kota Padang Panjang, 2020 <i>Number of Top Ten Cases Disease in Basic Health Services in Padang Panjang Municipality, 2020</i> .....	257
4.2.23	Jumlah Kasus 10 Penyakit di Rumah Sakit Umum Daerah Kota Padang Panjang, 2020 <i>Number of Ten Cases Disease in Public Hospital Padang Panjang Municipality, 2020</i> .....	258
4.2.24	Jumlah Kasus 10 Penyakit Terbanyak di Rumah Sakit Islam Ibnu Sina Kota Padang Panjang, 2020 <i>Number of Top Ten Cases Disease in Private Hospital Padang Panjang Municipality, 2020</i> .....	259
4.2.25	Pemakaian 10 Obat Terbanyak pada Fasilitas Pelayanan Kesehatan Tingkat Pertama di Kota Padang Panjang, 2020 <i>Number of Top Ten Drug Use in Basic Health Services in Padang Panjang Municipality, 2020</i> .....	260
4.2.26	Banyaknya Penderita Penyakit Menular Menurut Jenis Penyakit di Kota Padang Panjang, 2016 - 2020 <i>Number of Cases of Disease by Kind in Padang Panjang Municipality, 2016 - 2020</i> .....	261
4.2.27	Jumlah Kasus Penyakit Menurut Kecamatan/kelurahan dan Jenis Penyakit di Kota Padang Panjang, 2020 <i>Number of Diseases Case by Subdistricts/kelurahan and Type of Diseases in Padang Panjang Municipality, 2020</i> .....	262
4.2.28	Banyaknya Pos Pelayanan Terpadu Menurut Puskesmas dan Jenis	

	Tingkatan di Kota Padang Panjang, 2020 <i>Number of Integrated Service Post by Public Health Centre and Kind of Levels in Padang Panjang Municipality, 2020</i> .....	264
4.2.29	Banyaknya Klinik Keluarga Berencana (KKB) dan Pos Pelayanan Keluarga Berencana (PPKBD) Menurut Kecamatan/kelurahan di Kota Padang Panjang, 2020 <i>Number of Family Planning Clinic and Rural Postal Family Planning Services by Subdistrict/ Kelurahan in Padang Panjang Municipality, 2020</i> .....	265
4.2.30	Banyaknya Pasangan Usia Subur dan Peserta Keluarga Berencana (KB) Aktif Menurut Kecamatan/kelurahan di Kota Padang Panjang, 2020 <i>Number of Fertile Couple and Family Planning Active Participants by Subdistrict/Kelurahan in Padang Panjang Municipality, 2020</i> .....	266
4.2.31	Target Peserta Keluarga Berencana (KB) Baru Menurut Kecamatan di Kota Padang Panjang, 2020 <i>Target of Family Planning New Participants by Subdistrict in Padang Panjang Municipality, 2020</i> .....	267
4.2.32	Capaian Peserta Baru KB Menurut Bulan di Kota Padang Panjang, 2020 <i>Realizatiton of New Acceptor of Family Planning by Month in Padang Panjang Municipality, 2020</i> .....	268
4.2.33	Target dan Capaian Peserta Baru KB Menurut Jenis Alat KB di Kota Padang Panjang, 2020 <i>Target and Realizatiton of New Acceptor of Family Planning by Tools in Padang Panjang Municipality, 2020</i> .....	269
<b>4.3</b>	<b>AGAMA DAN SOSIAL LAINNYA</b> <b>RELIGION AND OTHER SOCIAL AFFAIRS</b>	
4.3.1	Jumlah Penduduk Menurut Kecamatan/kelurahan dan Agama yang Dianut di Kota Padang Panjang, 2020 <i>Population by Subdistrict/kelurahan and Religion in Padang Panjang Municipality, 2020</i> .....	270
4.3.2	Jumlah Tempat Peribadatan Menurut Kecamatan/Kelurahan di Kota	

	Padang Panjang, 2020 <i>Number of Places of Worship by Subdistrict/Kelurahan and Religion in Padang Panjang Municipality, 2020</i> .....	271
4.3.3	Jumlah Kelurahan yang Mengalami Bencana Alam <sup>1</sup> Menurut Kecamatan di Kota Padang Panjang, 2014– 2020 <i>Number of Villages that Had Natural Disaster<sup>1</sup> by Subdistrict in Padang Panjang Municipality, 2014– 2020</i> .....	272
4.3.4	Jumlah Kejadian Bencana Alam Menurut Kecamatan/kelurahan di Kota Padang Panjang, 2020 <i>Number of Natural Disaster by Subdistrict/Villages in Padang Panjang Municipality, 2020</i> .....	275
4.3.5	Jumlah Korban Manusia yang Diakibatkan Bencana Alam Menurut Kecamatan/kelurahan di Kota Padang Panjang, 2020 <i>Number of Human Victims Caused by Natural Disasters by Subdistrict/Villages in Padang Panjang Municipality, 2020</i> .....	277
4.3.6	Jumlah Korban Manusia yang Diakibatkan Bencana Alam Menurut Kecamatan/kelurahan di Kota Padang Panjang, 2020 <i>Number of Human Victims Caused by Natural Disasters by Subdistrict/Kelurahan in Padang Panjang Municipality, 2020</i> .....	279
4.3.7	Jumlah Calon Jamaah Haji Menurut Kecamatan/kelurahan dan Jenis Kelamin di Kota Padang Panjang, 2020 <i>Number of Prospective Moslem Pilgrims by Subdistrict/Kelurahan and Sex in Padang Panjang Municipality, 2020</i> .....	280
4.3.8	Banyaknya Calon Jamaah Haji Menurut Golongan Umur dan Jenis Kelamin di Kota Padang Panjang, 2020 <i>Number of Moslem Pilgrims by Age Group and Sex in Padang Panjang Municipality, 2020</i> .....	281
4.3.9	Banyaknya Calon Jamaah Haji Menurut Jenis Kegiatan di Kota Padang Panjang, 2016 - 2020 <i>Number of Moslem Pigrims by Occupations in Padang Panjang</i>	



	<i>Municipality, 2016 - 2020</i> .....	282
4.3.10	Banyaknya Calon Jamaah Haji Menurut Pendidikan Tertinggi yang Ditatamkan di Kota Padang Panjang, 2016 -2020 <i>Number of Moslem Pigrims by Education in Padang Panjang Municipality, 2016-2020</i> .....	283
4.3.11	Jumlah Ternak Kurban, Peserta Kurban, dan Penerima Kurban di Kota Padang Panjang, 2014 - 2020 <i>Number of Livestock Sacrifice, Sacrifice Participant, and Beneficiaries of Sacrifice Eid Adha in Padang Panjang Municipality, 2014 - 2020</i> .....	284
4.3.12	Jumlah Ternak Kurban, Peserta Kurban, dan Penerima Kurban Menurut Kecamatan/kelurahan pada Hari Raya Idul Adha di Kota Padang Panjang, 2020 <i>Number of Livestock Sacrifice, Sacrifice Participant, and Beneficiaries of Sacriface Eid Adha by Subdistrict/ Kelurahan in Padang Panjang Municipality, 2020</i> .....	285
4.3.13	Jumlah Zakat yang Disalurkan Badan Amil Zakat Nasional (BAZNAS) Menurut Jenis Keperluan di Kota Padang Panjang, 2020 <i>Number of Distributing Zakat by Type of Purpose in Padang Panjang Municipality, 2020</i> .....	286
4.3.14	Jumlah Zakat yang Disalurkan Badan Amil Zakat Nasional (BAZNAS) untuk Modal Usaha Menurut Kecamatan/Kelurahan di Kota Padang Panjang, 2020 <i>Number of Distributing Zakat for Startup Capital by Subdistrict/Kelurahan in Padang Panjang Municipality, 2020</i> .....	287
4.3.15	Jumlah Zakat yang Disalurkan Badan Amil Zakat Nasional (BAZNAS) untuk Biaya Pendidikan Menurut Kecamatan/kelurahan di Kota Padang Panjang, 2020 <i>Number of Distributing Zakat for Education Payment by Subdistrict/ Kelurahan in Padang Panjang Municipality, 2020</i> .....	288
4.3.16	Jumlah Zakat yang Disalurkan Badan Amil Zakat Nasional (BAZNAS) untuk Biaya Pengobatan Menurut Kecamatan/kelurahan di Kota Padang Panjang, 2020	

	<i>Number of Distributing Zakat for Medicine Payment by Subdistrict/villages in Padang Panjang Municipality, 2020</i> .....	289
4.3.17	Jumlah Zakat yang Disalurkan Badan Amil Zakat Nasional (BAZNAS) untuk Program Peduli Menurut Kecamatan/kelurahan di Kota Padang Panjang, 2020 <i>Number of Distributing Zakat for Care Programs by Subdistrict/ Kelurahan in Padang Panjang Municipality, 2020</i> .....	290
4.3.18	Jumlah Zakat yang Disalurkan Badan Amil Zakat Nasional (BAZNAS) kepada Mustahiq Menurut Kecamatan/kelurahan di Kota Padang Panjang, 2020 <i>Number of Distributing Zakat to Mustahiq by Subdistrict/Kelurahan in Padang Panjang Municipality, 2020</i> .....	291
4.3.19	Banyaknya Perceraian Menurut Kecamatan/kelurahan dan Sebabnya di Kota Padang Panjang, 2020 <i>Number of Divorces by Subdistrict/ Kelurahan and Causes in Padang Panjang Municipality, 2020</i> .....	292
4.3.20	Banyaknya Perkara yang Diterima pada Pengadilan Agama Menurut Kecamatan/kelurahan di Kota Padang Panjang, 2020 <i>Number of Cases Accepted by Religion Court by Subdistrict/Kelurahan in Padang Panjang Municipality, 2020</i> .....	293
4.3.21	Nikah dan Cerai yang Dikeluarkan Menurut Kecamatan dan Kelurahan di Kota Padang Panjang, 2020 <i>Marriages and Divorces Reconciliation by Subdistrict and Kelurahan in Padang Panjang Municipality, 2020</i> .....	295
4.3.22	Banyaknya Penghuni Panti di Kota Padang Panjang, 2020 <i>Number of Orphanage in Padang Panjang Municipality, 2020</i> .....	296
4.3.23	Banyaknya Taman Makam Pahlawan (TMP) Panti Asuhan, Karang Taruna, Organisasi Sosial Masyarakat (OSM) dan Pekerja Sosial Masyarakat (PSM) di Kota Padang Panjang, 2020 <i>Number of Heroes Cemetery, Orphanage, Youth Organization, Community Social Organization, and Social Workers in Padang Panjang Municipality,</i>	

	2020.....	297
4.3.24	Banyaknya Makam pada Taman Makam Pahlawan (TMP) Kesuma Bakti di Kota Padang Panjang, 2016-2020 <i>Number of Cemeteries at Kesuma Bakti Hero Cemetery in Padang Panjang Municipality, 2016-2020.....</i>	298
4.3.25	Banyaknya Akta Catatan Sipil di Kota Padang Panjang, 2020 <i>Number of Civil Registration Certified Published in Padang Panjang Municipality, 2020 .....</i>	299
4.3.26	Banyaknya Akta yang Dikeluarkan Menurut Kecamatan dan Kelurahan di Kota Padang Panjang, 2017 - 2020 <i>Number of Civil Registration Certificate Published by Subdistrict and Kelurahan in Padang Panjang Municipality, 2017 - 2020.....</i>	301
4.3.27	Banyaknya Pembuatan Sertifikat Tanah Menurut Bulan dan Jenis Sertifikat di Kota Padang Panjang, 2020 <i>Number of Land Certificates Published by Kind in Padang Panjang Municipality, 2020 .....</i>	302
4.3.28	Banyaknya Sertifikat Tanah yang Dikeluarkan Menurut Jenis Hak Atas Tanah di Kota Padang Panjang, 2016-2020 <i>Number of Land Certificates Published by Kind in Padang Panjang Municipality, 2016-2020.....</i>	306
4.3.29	Banyaknya Ijin Membuat Bangunan (IMB) yang Dikeluarkan Menurut Kecamatan/kelurahan di Kota Padang Panjang, 2017 - 2020 <i>Number of Land Number of Building Permits Published by Subdistrict/ Kelurahan in Padang Panjang Municipality, 2017 - 2020.....</i>	307
4.3.30	Banyaknya Ijin Membuat Bangunan (IMB) yang Dikeluarkan Menurut Bulan dan Klasifikasi Bangunan di Kota Padang Panjang, 2020 <i>Number of Land Number of Building Permits Published by Month and Building Classification in Padang Panjang Municipality, 2020 .....</i>	308
<b>4.4</b>	<b>KEMISKINAN</b>	
	<b>POVERTY</b>	
4.4.1	Garis Kemiskinan, Jumlah, dan Persentase Penduduk Miskin di Kota Padang Panjang, 2013–2020	

	<i>Poverty Line, Number, and Percentage of Poor People in Padang Panjang Municipality, 2013–2020</i> .....	309
4.4.2	Indeks Kedalaman Kemiskinan dan Indeks Keparahan Kemiskinan di Kota Padang Panjang, 2013–2020 <i>Poverty Gap Index and Poverty Severity Index in Padang Panjang Municipality, 2013–2020</i> .....	310
4.4.3	Jumlah Penerima Bantuan (Kepala Keluarga) dan Anggaran Bantuan Sosial Pangan Menurut Kecamatan/kelurahan di Kota Padang Panjang, 2020 <i>Number of Beneficiaries (Family Head) and Food Social Assistance Budget by Subdistrict/Kelurahan in Padang Panjang Municipality, 2020</i> .....	311
<b>4.5</b>	<b>KRIMINALITAS</b>	
	<b>CRIME</b>	
4.5.1	Banyaknya Kecelakaan Lalu Lintas di Wilayah Hukum Padang Panjang, 2020 <i>Number of Accidents in Jurisdiction of Padang Panjang, 2020</i> .....	312
4.5.2	Jumlah Tindak Pidana Menurut Jenis Kasus di Kota Padang Panjang, 2016 - 2020 <i>Number of Reported Criminal Cases by Cases in Padang Panjang Municipality, 2016 - 2020</i> .....	313
4.5.3	Jumlah Tindak Pidana yang dilaporkan Menurut Bulan Kasus di Kota Padang Panjang, 2020 <i>Number of Reported Criminal Cases by Month in Padang Panjang Municipality, 2020</i> .....	314
4.5.4	Jumlah Tindak Pidana, Resiko Penduduk Terjadi Tindak Pidana per 100.000 Penduduk, Persentase Penyelesaian Tindak Pidana, dan Selang Waktu Terjadinya Tindak Pidana Menurut Kecamatan di Kota Padang Panjang, 2020 <i>Crime Total, Crime Rate per 100,000 Population, Clearance Rate , and Crime Clock by Subdistrict in Padang Panjang Municipality, 2020</i> .....	315
4.5.5	Banyaknya Perkara Pidana pada Pengadilan Negeri di Kota Padang Panjang, 2020 <i>Number of Criminal Cases in Padang Panjang Municipality, 2020</i> .....	317

4.5.6	Banyaknya Perkara Perdata pada Pengadilan Negeri di Kota Padang Panjang, 2020 <i>Number of Civil Cases in Padang Panjang Municipality, 2020</i> .....	319
4.5.7	Banyaknya Perkara yang Diproses pada Kejaksaan Negeri Menurut Jenis Perkara di Kota Padang Panjang, 2016 - 2020 <i>Number of Cases Processed at Domestic Prosecution by Type of Cases in Padang Panjang Municipality, 2016 - 2020</i> .....	321
4.5.8	Jumlah Penghuni Rumah Tahanan Negara Menurut Lama Hukuman dan Jenis Kelamin di Kota Padang Panjang, per 31 Desember 2020 <sup>1</sup> <i>Number of Prisoners by Length and Sex in Padang Panjang Municipality, as of December 31<sup>st</sup> 2020<sup>1</sup></i> .....	322
4.5.9	Jumlah Penghuni Rumah Tahanan Negara Menurut Kejahatan dan Jenis Kelamin di Kota Padang Panjang, per 31 Desember 2020 <sup>1</sup> <i>Number of Prisoners by Type of Crimes and Sex in Padang Panjang Municipality, as of December 31<sup>st</sup> 2020<sup>1</sup></i> .....	323
4.5.10	Banyaknya Tambahan Narapidana Per Bulan Menurut Jenis Kelamin di Kota Padang Panjang, per 31 Desember 2020 <sup>1</sup> <i>Number of Prison Inmates by Sex in Padang Panjang Municipality, as of December 31<sup>st</sup> 2020<sup>1</sup></i> .....	324
4.5.11	Banyaknya Tambahan Narapidana Bebas Per Bulan Menurut Jenis Kelamin di Kota Padang Panjang, per 31 Desember 2020 <sup>1</sup> <i>Number of Free Prison Inmates by Sex in Padang Panjang Municipality, as of December 31<sup>st</sup> 2020<sup>1</sup></i> .....	325
<b>5.</b>	<b>PERTANIAN, PERKEBUNAN, PETERNAKAN, DAN PERIKANAN AGRICULTURE, CROPS, LIVESTOCK, AND FISHERY</b>	
<b>5.1</b>	<b>HORTIKULTURA HORTICULTURE</b>	
5.1.1	Luas Panen Tanaman Sayuran Menurut Kecamatan/Kelurahan dan Jenis Tanaman (ha) di Kota Padang Panjang, 2019 dan 2020 <i>Harvested Area of Vegetables by Subdistrict and Kind of Plant (ha) in Padang Panjang Municipality, 2019 and 2020</i> .....	339

5.1.2	Produksi Tanaman Sayuran Menurut Kecamatan/Kelurahan dan Jenis Tanaman (kuintal) di Kota Padang Panjang, 2019 dan 2020 <i>Production of Vegetables by Subdistrict/Kelurahan and Kind of Plant (quintals) in Padang Panjang Municipality, 2019 and 2020</i> .....	342
5.1.3	Luas Panen Tanaman Sayuran dan Buah–Buahan Semusim Menurut Jenis Tanaman (ha) di Kota Padang Panjang, 2017 - 2020 <i>Harvested Area of Seasonal Vegetables and Fruits by Kind of Plant (ha) in Padang Panjang Municipality, 2017- 2020</i> .....	345
5.1.4	Produksi Tanaman Sayuran dan Buah–Buahan Semusim Menurut Jenis Tanaman (kuintal) di Kota Padang Panjang, 2017 - 2020 <i>Production of Seasonal Vegetables and Fruits by Kind of Plant (quintals) in Padang Panjang Municipality, 2017 - 2020</i> .....	346
5.1.5	Luas Panen Tanaman Biofarmaka Menurut Kecamatan/Kelurahan dan Jenis Tanaman (m <sup>2</sup> ) di Kota Padang Panjang, 2019 dan 2020 <i>Harvested Area of Medicinal Plants by Subdistrict/Kelurahan and Kind of Plant (m<sup>2</sup>) in Padang Panjang Municipality, 2019 and 2020</i> .....	347
5.1.6	Produksi Tanaman Biofarmaka Menurut Kecamatan/Kelurahan dan Jenis Tanaman di Kota Padang Panjang (kg), 2019 and 2020 <i>Production of Medicinal Plants by Subdistrict/ Kelurahan and Kind of Plant in Padang Panjang Municipality (kg) 2019 and 2020</i> .....	349
5.1.7	Luas Panen Tanaman Biofarmaka Menurut Jenis Tanaman di Kota Padang Panjang (m <sup>2</sup> ), 2017 - 2020 <i>Harvested Area of Medicinal Plants by Kind of Plant in Padang Panjang Municipality (m<sup>2</sup>), 2017 - 2020</i> .....	351
5.1.8	Produksi Tanaman Biofarmaka Menurut Jenis Tanaman di Kota Padang Panjang (kg), 2017 - 2020 <i>Production of Medicinal Plants by Kind of Plant in Padang Panjang Municipality (kg), 2017 - 2020</i> .....	352
5.1.9	Luas Panen Tanaman Hias Menurut Kecamatan/Kelurahan dan Jenis Tanaman di Kota Padang Panjang (m <sup>2</sup> ), 2019 dan 2020	

	<i>Harvested Area of Ornamental Plants by Subdistrict/Kelurahan and Kind of Plant in Padang Panjang Municipality (m<sup>2</sup>), 2019 and 2020 .....</i>	353
5.1.10	Produksi Tanaman Hias Menurut Kecamatan/ Kelurahan dan Jenis Tanaman di Kota Padang Panjang (tangkai), 2019 and 2020 <i>Production of Ornamental Plants by Subdistrict/ Kelurahan and Kind of Plant in Padang Panjang Municipality (stalks), 2019 and 2020 .....</i>	355
5.1.11	Luas Panen Tanaman Hias Menurut Jenis Tanaman di Kota Padang Panjang (m <sup>2</sup> ), 2017 – 2020 <i>Harvested Area of Ornamental Plants by Kind of Plant in Padang Panjang Municipality (m<sup>2</sup>), 2017 – 2020 .....</i>	357
5.1.12	Produksi Tanaman Hias Menurut Jenis Tanaman di Kota Padang Panjang (tangkai), 2017 - 2020 <i>Production of Ornamental Plants by Kind of Plant in Padang Panjang Municipality (stalks), 2017 - 2020 .....</i>	358
5.1.13	Produksi Buah-buahan Menurut Kecamatan/ Kelurahan dan Jenis Tanaman di Kota Padang Panjang (kuintal), 2019 and 2020 <i>Production of Fruits by Subdistrict/ Kelurahan and Kind of Plant in Padang Panjang Municipality (quintals), 2019 and 2020 .....</i>	359
5.1.14	Produksi Buah–Buahan dan Sayuran Tahunan Menurut Jenis Tanaman di Kota Padang Panjang (kuintal), 2017-2020 <i>Production of Annual Fruits and Vegetables by Kind of Plant in Padang Panjang Municipality (quintals), 2017-2020 .....</i>	363
<b>5.2</b>	<b>PERKEBUNAN</b>	
	<b>ESTATE CROPS</b>	
5.2.1	Luas Areal Tanaman Perkebunan Menurut Kecamatan dan Jenis Tanaman di Kota Padang Panjang (ha), 2019 dan 2020 <i>Planted Area of Estate Crops by Subdistrict and Type of Crops in Padang Panjang Municipality (ha), 2019 dan 2020 .....</i>	364
5.2.2	Produksi Perkebunan Menurut Kecamatan/ Kelurahan dan Jenis Tanaman di Kota Padang Panjang (ton), 2019 dan 2020	

	<i>Production of Estate by Subdistrict/ Kelurahan and Type of Crops in Padang Panjang Municipality (ton), 2019 and 2020.....</i>	368
5.2.3	Luas Tanam, Luas Panen, dan Produksi Tanaman Perkebunan Menurut Jenisnya di Kota Padang Panjang, 2020 <i>Area of Plant, Planted Area, and Production of Crops by Type of Crop in Padang Panjang Municipality, 2020.....</i>	372
5.2.4	Harga Komoditi dan Pendapatan Petani Perkebunan Menurut Jenis Tanaman di Kota Padang Panjang, 2020 <i>Comodity Price and Income of Plantation Farmer by Kind of Plant in Padang Panjang Municipality, 2020.....</i>	373
5.2.5	Luas Tanam dan Banyaknya Tanaman Hias Palem Jari/Raphis Waregu Menurut Kecamatan/Kelurahan di Kota Padang Panjang, 2020 <i>Planted Area and Number of Ornamental Plants/Raphis Waregu by Subdistrict/Kelurahan in Padang Panjang Municipality, 2020 .....</i>	374
5.2.6	Hasil Panen dan Harga Tanaman Hias Palem Jari/Raphis Waregu yang Diekspor ke Belanda per Tahun di Kota Padang Panjang, 2016 - 2020 <i>Harvested Result and Price of Ornamental Plants/Raphis Waregu are Exported to Holland by Year in Padang Panjang Municipality, 2016 - 2020 .....</i>	375
5.2.7	Banyaknya Mesin Pengolahan Tanah Menurut Kecamatan/Kelurahan di Kota Padang Panjang, 2020 <i>Number of Soil Processing Machinery by Subdistrict/Kelurahan in Padang Panjang Municipality, 2020.....</i>	376
5.2.8	Banyaknya Mesin Pemberantas Jasad Pengganggu Menurut Kecamatan/Kelurahan di Kota Padang Panjang, 2020 <i>Number of Pest Control Machinery by Subdistrict/ Kelurahan in Padang Panjang Municipality, 2020.....</i>	377
5.2.9	Banyaknya Mesin Pengolah Gabah Menurut Kecamatan/Kelurahan di Kota Padang Panjang, 2020	



*Number of Grain Processing Machinery by Subdistrict/Kelurahan in Padang Panjang Municipality, 2020*..... 378

**5.3 PETERNAKAN  
LIVESTOCK**

5.3.1 Populasi Ternak Menurut Kecamatan/Kelurahan dan Jenis Ternak (Ekor) di Kota Padang Panjang, 2020  
*Livestock Population by Subdistrict/ kelurahan in Padang Panjang Municipality, 2020* ..... 379

5.3.2 Jumlah Ternak yang Dipotong di Rumah Potong Hewan (RPH) Menurut Jenis Ternak di Kota Padang Panjang (Ekor), 2020  
*Livestock Slaughtered at Slaughtered House (Abattoir) by Kind of Livestock in Padang Panjang Municipality (heads), 2020* ..... 380

5.3.3 Produksi Daging Menurut Jenis Ternak di Kota Padang Panjang (Kg), 2020  
*Production of Livestock by Kind of Livestock in Padang Panjang Municipality (kg), 2020*..... 381

5.3.4 Produksi Daging Ternak Menurut Kecamatan/Kelurahan dan Jenis Ternak di Kota Padang Panjang (Ton), 2020  
*Production of Livestock by Subdistrict/ Kelurahan and Kind of Livestock in Padang Panjang Municipality (Tons), 2020* ..... 382

5.3.5 Produksi Kulit Menurut Bulan dan Jenis Ternak di Kota Padang Panjang (Lembar), 2020  
*Leather Production by Month and Kind of Livestock in Padang Panjang Municipality (sheet), 2020* ..... 383

5.3.6 Populasi Unggas Menurut Kecamatan/Kelurahan dan Jenis Ternak di Kota Padang Panjang (Ekor), 2020  
*Poultry Population by Subdistrict/ Kelurahan and Kind of Livestock in Padang Panjang Municipality (heads), 2020*..... 384

5.3.7 Produksi Telur Unggas dan Susu Sapi Menurut Kecamatan/Kelurahan di Kota Padang Panjang, 2020  
*Production of Poultry Eggs and Cow Milk by Subdistrict/ Kelurahan in Padang Panjang Municipality, 2020*..... 385

5.3.8	Produksi Daging Unggas Menurut Kecamatan/Kelurahan dan Jenis Unggas di Kota Padang Panjang (Ton), 2020 <i>Production of Poultry by Subdistrict/Kelurahan and Kind of Poultry in Padang Panjang Municipality (tons), 2020</i> .....	386
5.3.9	Pelaksanaan Inseminasi Buatan (IB) pada Ternak Sapi di Kota Padang Panjang, 2020 <i>Implementation of Artificial Insemination (AI) on Cattle in Padang Panjang Municipality, 2020</i> .....	387
5.3.10	Vaksinasi Rabies Menurut Jenis Hewan di Kota Padang Panjang (Ekor/ Dosis), 2020 <i>Rabies Vaccination by Kind of Animals in Padang Panjang Municipality (heads/dose), 2020</i> .....	388
<b>5.4</b>	<b>PERIKANAN FISHERY</b>	
5.4.1	Luas dan Jumlah Areal Perikanan Menurut Kecamatan/Kelurahan dan Jenis Perikanan di Kota Padang Panjang 2020 <i>Area and Number of Fishery by Subdistrict/ Kelurahan and Kind of Fishery in Padang Panjang Municipality, 2020</i> .....	389
5.4.2	Produksi Perikanan Darat Menurut Kecamatan/Kelurahan dan Jenis Perikanan di Kota Padang Panjang (Ton), 2020 <i>Production of Marine Land by Subdistrict/ Kelurahan and Kind of Fishery in Padang Panjang Municipality (Ton), 2020</i> .....	390
5.4.3	Produksi Perikanan Darat Menurut Kecamatan/Kelurahan dan Jenis Ikan di Kota Padang Panjang (Ton), 2020 <i>Production of Marine Land by Subdistrict/ Kelurahan and Kind of Fish in Padang Panjang Municipality (Ton), 2020</i> .....	392
5.4.4	Produksi dan Nilai Produksi Perikanan Budidaya Menurut Kecamatan/ Kelurahan dan Jenis Budidaya di Kota Padang Panjang, 2020 <i>Production and Production Value of Aquaculture Fisheries by Subdistrict/ Kelurahan and Type of Cultivation in Padang Panjang Municipality, 2020</i> .....	393

5.4.5	Harga Rata-rata Ikan Menurut Jenisnya di Kota Padang Panjang (Rp/kg), 2020 <i>Average Price of Fish by Kind in Padang Panjang Municipality (Rp/kg), 2020</i>	394
<b>6.</b>	<b>ENERGI DAN INDUSTRI</b> <b>ENERGY AND INDUSTRY</b>	
6.1	Daya Terpasang, Produksi, dan Distribusi Listrik PT. PLN (Persero) pada Cabang/Ranting PLN Padang Panjang, 2017-2020 <i>Installed Electricity Power, Production, and Distribution of PT. PLN (Persero) at PLN Branch of Padang Panjang, 2017-2020</i>	403
6.2	Jumlah Pelanggan Listrik PT. PLN (Persero) Menurut Kecamatan pada Cabang/Ranting PLN Padang Panjang, 2016 - 2020 <i>Number of Electricity Customers of PT. PLN (Persero) by Subdistrict at PLN Branch of Padang Panjang, 2016-2020</i>	404
6.3	Jumlah Pelanggan dan Air yang Disalurkan Menurut Jenis Langganan di Kota Padang Panjang, 2020 <i>Number of Customers and Distributed Water by Kind of Customers in Padang Panjang Municipality, 2020</i>	405
6.4	Banyaknya Pelanggan Listrik Menurut Jenis Tarif di Kota Padang Panjang, 2020 <i>Number of Costumers by Tariff of PLN in Padang Panjang Municipality, 2020</i>	406
6.5	Banyaknya Pelanggan PDAM Menurut Kecamatan/kelurahan di Kota Padang Panjang, 2020 <i>Number of Customers by Subdistrict/kelurahan in Padang Panjang Municipality, 2020</i>	407
6.6	Produksi dan Distribusi Air PDAM di Kota Padang Panjang (m3), 2014 - 2020 <i>Production and Distribution of Water in Padang Panjang Municipality (m3), 2014 - 2020</i>	408

6.7	Potensi Industri Kecil Menurut Jenis Industri di Kota Padang Panjang, 2020 <i>Potency of Small Industry by Kind of Industry in Padang Panjang Municipality, 2020</i> .....409	409
6.8	Banyaknya Perusahaan dan Tenaga Kerja Bidang Usaha Kimia, Agro, dan Hasil Hutan Menurut Kecamatan/kelurahan di Kota Padang Panjang, 2020 <i>Number of Company and Employment by Subdistrict/kelurahan in Padang Panjang Municipality, 2020</i> .....411	411
6.9	Banyaknya Perusahaan dan Tenaga Kerja Bidang Usaha Logam, Mesin, Elektronika, dan Aneka Menurut Kecamatan/kelurahan di Kota Padang Panjang, 2020 <i>Number of Companies and Field Workers Metal, Machinery, Electronics and Multifarious Businesses by Subdistrict/kelurahan in Padang Panjang Municipality, 2020</i> .....412	412
6.10	Nilai Bahan Baku, Nilai Produksi, dan Nilai Investasi Industri Kimia, Agro, dan Hasil Hutan Menurut Kecamatan/kelurahan di Kota Padang Panjang (ribu rupiah), 2020 <i>Value of Raw Material, Production, and Value of Investment by Subdistrict/kelurahan in Padang Panjang Municipality (thousand rupiahs), 2020</i> .....413	413
6.11	Nilai Bahan Baku, Nilai Produksi, dan Nilai Investasi Industri Logam, Mesin, Elektronika, dan Aneka Menurut Kecamatan/kelurahan di Kota Padang Panjang (ribu rupiah), 2020 <i>Value of Raw Material, Production, and Value of Investment by Subdistrict/kelurahan in Padang Panjang Municipality (thousand rupiahs), 2020</i> .....414	414
6.12	Banyaknya Usaha Menengah Kecil Mikro (UMKM) Menurut Kecamatan/kelurahan di Kota Padang Panjang, 2016 - 2020 <i>Number of Middle Small Micro Industry by Subdistrict/kelurahan in Padang Panjang Municipality, 2016 - 2020</i> .....415	415
<b>7.</b>	<b>PARIWISATA/TOURISM</b>	
7.1	Jumlah Rumah Makan/Restoran Menurut Kecamatan di Kota Padang Panjang, 2017 - 2020 <i>Number of Restaurants by Subdistrict in Padang Panjang Municipality,</i>	

	2017 - 2020 .....	423
7.2	Banyaknya Akomodasi, Kamar, dan Tempat Tidur yang Tersedia di Kota Padang Panjang, 2012 - 2020 <i>Number of Accomodation, Room, and Available Bed in Padang Panjang Municipality, 2012 - 2020.....</i>	424
7.3	Objek Wisata di Kota Padang Panjang, 2020 <i>Tourist Object in Padang Panjang Municipality, 2020.....</i>	425
7.4	Jumlah Kunjungan ke Objek Wisata Menurut Wisatawan di Kota Padang Panjang, 2020 <i>Number of Visitors bt Kind of Tourism to Padang Panjang Municipality, 2020.....</i>	426
7.5	Banyaknya Industri Pariwisata Menurut Jenis Usaha di Kota Padang Panjang, 2016 - 2020 <i>Number of Tourist Industry by Kind in Padang Panjang Municipality, 2016 - 2020.....</i>	427
7.6	Banyaknya Sanggar Kesenian Menurut Jenis dan Kecamatan di Kota Padang Panjang, 2020 <i>Number of Art Galery by Kind and Subdistrict in Padang Panjang Municipality, 2020 .....</i>	428
<b>8.</b>	<b>TRANSPORTASI DAN KOMUNIKASI</b> <b>TRANSPORTATION AND COMMUNICATION</b>	
<b>8.1</b>	<b>TRANSPORTASI</b> <b>TRANSPORTATION</b>	
8.1.1	Panjang Jalan Menurut Tingkat Kewenangan Pemerintahan di Kota Padang Panjang (km), 2017–2020 <i>Length of Roads by Level of Government Authority in Padang Panjang Municipality (km), 2017–2020.....</i>	435
8.1.2	Panjang Jalan Menurut Jenis Permukaan Jalan di Kota Padang Panjang (km), 2017–2020	

	<i>Length of Roads by Type of Road Surface in Padang Panjang Municipality (km), 2017–2020</i> .....	436
8.1.3	Panjang Jalan Menurut Kondisi Jalan di Kota Padang Panjang (km), 2017–2020 <i>Length of Roads by Condition of Roads in Padang Panjang Municipality (km), 2017–2020</i> .....	437
8.1.4	Jumlah Kendaraan Bermotor Menurut Kecamatan/kelurahan dan Jenis Kendaraan (unit) di Kota Padang Panjang, 2020 <i>Number of Registered Motor Vehicles by Subdistrict/kelurahan and Type of Motor Vehicles (units) in Padang Panjang Municipality, 2020</i> .....	438
8.1.5	Jumlah Kendaraan Bermotor Wajib Uji yang telah Diuji Menurut Bulan dan Jenis Kendaraan di Kota Padang Panjang, 2020 <i>Number of Compulsory Test Car by Month and Kind in Padang Panjang Municipality, 2020</i> .....	439
8.1.6	Banyaknya Kendaraan Bermotor Wajib Uji Menurut Merek di Kota Padang Panjang, 2020 <i>Number of Compulsory Test by Brand in Padang Panjang Municipality, 2020</i> .....	448
8.1.7	Perkembangan Armada Angkutan Kota di Kota Padang Panjang, 2016 - 2020 <i>Development of Transportation Armada in Padang Panjang Municipality, 2016 - 2020</i> .....	451
8.1.8	Perkembangan Kendaraan Bermotor Menurut Jenis Kendaraan di Kota Padang Panjang, 2016 - 2020 <i>Development of Number of Motor Vehicle by Kind in Padang Panjang Municipality, 2016 - 2020</i> .....	452
8.1.9	Jumlah Kendaraan yang Membayar Pajak Kendaraan Bermotor (PKB) Menurut Jenis Kendaraan per Bulan di Kota Padang Panjang, 2020 <i>Number of Vehicles that Pay Taxes by Type of Vehicles in Padang Panjang Municipality, 2020</i> .....	453

8.1.10	Jumlah Pembayaran STNK Kendaraan Bermotor (PKB) Menurut Jenis Kendaraan per Bulan di Kota Padang Panjang, 2020 <i>Number of Payment Motor Vehicle Registration by Type of Vehicles in Padang Panjang Municipality, 2020</i> .....	458
8.1.11	Perkembangan Produksi STNK Kendaraan Bermotor Menurut Jenis Kendaraan per Bulan di Kota Padang Panjang, 2019 - 2020 <i>Development of Production of Payment Motor Vehicle Registration by Type of Vehicles in Padang Panjang Municipality, 2019 - 2020</i> .....	460
8.1.12	Jumlah Surat Ijin Mengemudi (SIM) yang Diterbitkan Menurut Jenis dan Bulan di Kota Padang Panjang, 2020 <i>Number of Driving License Published by Type and Month in Padang Panjang Municipality, 2020</i> .....	461
<b>8.2</b>	<b>KOMUNIKASI</b> <b>COMMUNICATION</b>	
8.2.1	Jumlah Kantor Pos Pembantu Menurut Kecamatan di Kota Padang Panjang, 2017–2020 <i>Number of Post Offices Subsidiaries by Subdistrict in Padang Panjang Municipality, 2017–2020</i> .....	462
8.2.2	Banyaknya Surat Pos Kilat Khusus yang Dikirim dan Diterima Melalui PT Pos Indonesia di Kota Padang Panjang, 2020 <i>Number of Special Express Mail Sent and Receive by Post Office in Padang Panjang Municipality, 2020</i> .....	463
8.2.3	Banyaknya Surat Pos Express yang Dikirim dan Diterima Melalui PT Pos Indonesia di Kota Padang Panjang, 2020 <i>Number of Express Mail Sent and Receive by Post Office in Padang Panjang Municipality, 2020</i> .....	464
8.2.4	Banyaknya Surat Pos Luar Negeri yang Dikirim dan Diterima Melalui PT Pos Indonesia di Kota Padang Panjang, 2020 <i>Number of Abroad Mail Sent and Receive by Post Office in Padang Panjang Municipality, 2020</i> .....	465

8.2.5	Banyaknya Paket Pos Biasa yang Dikirim dan Diterima Melalui PT Pos Indonesia di Kota Padang Panjang, 2020 <i>Number of Usual Parcels Sent and Receive by Post Office in Padang Panjang Municipality, 2020</i> .....	466
8.2.6	Banyaknya Paket Pos Kilat Khusus yang Dikirim dan Diterima Melalui PT Pos Indonesia di Kota Padang Panjang, 2020 <i>Number of Special Express Parcels Sent and Receive by Post Office in Padang Panjang Municipality, 2020</i> .....	467
8.2.7	Banyaknya Paket Pos Ekspres yang Dikirim dan Diterima Melalui PT Pos Indonesia di Kota Padang Panjang, 2020 <i>Number of Express Parcels Sent and Receive by Post Office in Padang Panjang Municipality, 2020</i> .....	468
8.2.8	Banyaknya Wesel Pos Dikirim dan Diterima Melalui PT Pos Indonesia di Kota Padang Panjang, 2020 <i>Number of Money Order Sent and Receive by Post Office in Padang Panjang Municipality, 2020</i> .....	469
8.2.9	Banyaknya SOPP Melalui PT Pos Indonesia di Kota Padang Panjang, 2020 <i>Number of SOPP by Post Office in Padang Panjang Municipality, 2020</i> ....	470
8.2.10	Banyaknya Tabungan dan Pembayaran Tabanas Melalui PT Pos Indonesia di Kota Padang Panjang, 2020 <i>Number of Saving and Payment of Tabanas by Post Office in Padang Panjang Municipality, 2020</i> .....	472
<b>9.</b>	<b>PERBANKAN, KOPERASI, DAN HARGA BANKING, COOPERATIVE, AND PRICES</b>	
9.1	Jumlah Bank dan Kantor Bank Menurut Jenis Bank di Kota Padang Panjang, 2020 <i>Number of Bank and Office by Type in Padang Panjang Municipality, 2020</i> .....	481
9.2	Posisi Simpanan Masyarakat Rupiah dan Valuta Asing Bank Umum dan BPR Berdasarkan Lokasi Kantor Penghimpun Dana di Kota Padang	



	Panjang (juta rupiah), 2020 <i>Outstanding of Private Deposit in Rupiah and Foreign Currency of Commercial and Rural Banks Based on Bank's Office Fund in Padang Panjang Municipality (million rupiahs), 2020</i> .....	482
9.3	Posisi Pinjaman Rupiah dan Valuta Asing yang diberikan Bank Umum dan Bank Perkreditan Rakyat Menurut Jenis Penggunaan Berdasarkan Lokasi Proyek di Kota Padang Panjang (juta rupiah), 2020 <i>Outstanding of Rupiah and Foreign Currency Loans Provided by Commercial Banks and Rural Banks by Type of Loan Based on Project Location in Padang Panjang Municipality (million rupiahs), 2020</i> .....	483
9.4	Posisi Pinjaman yang Diberikan Rupiah dan Valuta Asing Bank Umum dan BPR Menurut Sektor Ekonomi Berdasarkan Lokasi Proyek di Kota Padang Panjang (juta rupiah), 2020 <i>Commercial and Rural Banks Outstanding Loans by Economic Sector Based on Project Location in Padang Panjang Municipality (million rupiahs), 2020</i> .....	484
9.5	Posisi Kredit Usaha Mikro, Kecil dan Menengah yang diberikan Bank Umum Menurut Skala Usaha Berdasarkan Lokasi Proyek di Kota Padang Panjang (juta rupiah), 2020 <i>Outstanding of Commercial Banks Credit to Micro, Small and Medium Scale Enterprise on Project Location in Padang Panjang Municipality (million rupiahs), 2020</i> .....	489
9.6	Posisi Kredit Mikro, Kecil, dan Menengah yang Diberikan Bank Umum Menurut Sektor Ekonomi Berdasarkan Lokasi Proyek di Kota Padang Panjang (juta rupiah), 2020 <i>Outstanding of Commercial Rural Banks Credit to Micro, Small, and Medium Scale Enterprise by Economic Sector Based on Project Location in Padang Panjang Municipality (million rupiahs), 2020</i> .....	490
9.7	Pemberian Kredit Kepada Nasabah PT Pegadaian di Kota Padang Panjang, 2020 <i>Credits Provision for Relation of PT Pegadaian in Padang Panjang</i>	

	<i>Municipality, 2020</i> .....	495
9.8	Pelunasan Kembali Pinjaman Nasabah PT Pegadaian di Kota Padang Panjang, 2020 <i>Credits Provision for Discharge of Relation Debt of PT Pegadaian in Padang Panjang Municipality, 2020</i> .....	496
9.9	Barang yang Dilelang di PT Pegadaian Kota Padang Panjang, 2020 <i>Auction Goods of PT Pegadaian in Padang Panjang Municipality, 2020</i> ..	497
9.10	Sisa Uang Pinjaman yang Masih Berada Ditangan Nasabah PT Pegadaian Kota Padang Panjang, 2020 <i>The rest of the Money Lending Still Being hands of the Customer of PT Pegadaian in Padang Panjang Municipality, 2020</i> .....	498
9.11	Jumlah Koperasi Aktif Menurut Kecamatan/Kelurahan di Kota Padang Panjang, 2017–2020 <i>Number of Active Cooperative by Subdistrict/ Kelurahan in Padang Panjang Municipality, 2017–2020</i> .....	499
9.12	Jumlah Koperasi Menurut Jenis Koperasi dan Kecamatan/ Kelurahan di Kota Padang Panjang, 2020 <i>Number of Cooperative by Kind of Cooperative and Subdistrict/ Kelurahan in Padang Panjang Municipality, 2020</i> .....	500
9.13	Indeks Harga Konsumen per Bulan Menurut Kelompok Pengeluaran (2018=100) di Kota Bukittinggi, 2020 <i>Consumer Price Index per Month by Expenditure Group (2018=100) in Bukittinggi Municipality, 2020</i> .....	501
9.14	Inflasi Bulanan Menurut Kelompok Pengeluaran (2018=100) di Kota Bukittinggi, 2020 <i>Monthly Inflation by Expenditure Group (2018=100) in Bukittinggi Municipality, 2020</i> .....	505

**10. PENGELUARAN PENDUDUK**

## **POPULATION EXPENDITURE**

10.1	Rata-rata Pengeluaran per Kapita Sebulan Menurut Kelompok Komoditas (rupiah) di Kota Padang Panjang, 2019 dan 2020 <i>Monthly Average Expenditure per Capita by Commodity Group (rupiahs) in Padang Panjang Municipality, 2019 and 2020</i> .....	515
10.2	Persentase Pengeluaran per Kapita Sebulan Menurut Kelompok Komoditas di Kota Padang Panjang, 2019 dan 2020 <i>Percentage of Monthly Expenditure per Capita by Commodity Group in Padang Panjang Municipality, 2019 and 2020</i> .....	516
10.3	Persentase Penduduk Menurut Golongan Pengeluaran Per Kapita Sebulan di Kota Padang Panjang, 2019 dan 2020 <i>Percentage of Population by Per Capita Spending Group a Month in Padang Panjang Municipality, 2019 and 2020</i> .....	517
10.4	Distribusi Pembagian Pengeluaran Per Kapita Sebulan dan Indeks Gini di Kota Padang Panjang, 2019 dan 2020 <i>Distribution of Expenditure Per Capita and Gini Index in Padang Panjang Municipality, 2019 and 2020</i> .....	518
<b>11.</b>	<b>PERDAGANGAN TRADE</b>	
11.1	Jumlah Sarana Perdagangan Menurut Jenisnya di Kota Padang Panjang, 2017–2020 <i>Number of Trading Facilities by Type of Facility in Padang Panjang Municipality, 2017–2020</i> .....	525
11.2	Perkembangan Penerbitan Surat Ijin Usaha Perdagangan Menurut Skala Usaha di Kota Padang Panjang, 2015 - 2020 <i>Development of Trade Companies by Companies Scale in Padang Panjang Municipality, 2015 - 2020</i> .....	526
11.3	Perkembangan Tanda Daftar Perusahaan (TDP) yang Diterbitkan di Kota Padang Panjang, 2016 - 2020	

*Development Published Trade Register in Padang Panjang Municipality, 2016 - 2020* ..... 527

**12. PRODUK DOMESTIK REGIONAL BRUTO REGIONAL  
REGIONAL GROSS REGIONAL DOMESTIC PRODUCT**

- 12.1 Produk Domestik Regional Bruto Atas Dasar Harga Berlaku Menurut Lapangan Usaha di Kota Padang Panjang (miliar rupiah), 2016–2020  
*Gross Regional Domestic Product at Current Market Prices by Industry in Padang Panjang Municipality (billion rupiahs), 2016-2020* ..... 541
- 12.2 Produk Domestik Regional Bruto Atas Dasar Harga Konstan 2010 Menurut Lapangan Usaha di Kota Padang Panjang (miliar rupiah), 2016 - 2020  
*Gross Regional Domestic Product at 2010 Constant Market Prices by Industry in Padang Panjang Municipality (billion rupiahs), 2016 - 2020*... 543
- 12.3 Distribusi Persentase Produk Domestik Regional Bruto Atas Dasar Harga Berlaku Menurut Lapangan Usaha di Kota Padang Panjang, 2016 - 2020  
*Percentage Distribution of Gross Regional Domestic Product at Current Market Prices by Industry in Padang Panjang Municipality, 2016 - 2020*.. 545
- 12.4 Laju Pertumbuhan Produk Domestik Regional Bruto Atas Dasar Harga Konstan 2010 Menurut Lapangan Usaha di Kota Padang Panjang (persen), 2016 - 2020  
*Growth Rate of Gross Regional Domestic Product at 2010 Constant Market Prices by Industry in Padang Panjang Municipality (percent), 2016 - 2020* ..... 547
- 12.5 Produk Domestik Regional Bruto Atas Dasar Harga Berlaku Menurut Jenis Pengeluaran di Kota Padang Panjang (miliar rupiah), 2015 - 2019  
*Gross Regional Domestic Product at Current Market Prices by Type of Expenditure in Padang Panjang Municipality (billion rupiahs), 2015 - 2019* ..... 549

12.6	<p>Produk Domestik Regional Bruto Atas Dasar Harga Konstan 2010 Menurut Jenis Pengeluaran di Kota Padang Panjang (miliar rupiah), 2015 - 2019</p> <p><i>Gross Regional Domestic Product at 2010 Constant Market Prices by Type of Expenditure in Padang Panjang Municipality (billion rupiahs), 2015 - 2019.....</i></p>	550
12.7	<p>Distribusi Produk Domestik Regional Bruto Atas Dasar Harga Berlaku Menurut Pengeluaran di Kota Padang Panjang (persen), 2015-2019</p> <p><i>Percentage Distribution of Gross Regional Domestic Product at Current Market Prices by Expenditure in Padang Panjang Municipality (percent), 2015 - 2019.....</i></p>	551
12.8	<p>Laju Pertumbuhan Produk Domestik Regional Bruto Atas Dasar Harga Konstan 2010 Menurut Pengeluaran di Kota Padang Panjang (persen), 2015 - 2019</p> <p><i>Growth Rate of Gross Regional Domestic Product at 2010 Constant Market Prices by Expenditure in Padang Panjang Municipality (percent), 2015 - 2019.....</i></p>	552
<b>13. PERBANDINGAN ANTAR KABUPATEN/KOTA</b>		
<b>INTER REGENCY/MUNICIPALITY COMPARISON</b>		
13.1	<p>Luas Wilayah Sumatera Barat Menurut Kabupaten/kota dan Ibukota</p> <p><i>Area of Sumatera Barat Province by Regency/ Municipality and Capital..</i></p>	563
13.2	<p>Banyaknya Kecamatan, Nagari, Kelurahan, Desa, Jorong, Dusun, dan Rukun Tetangga (RT) Menurut Kabupaten/kota di Provinsi Sumatera Barat, 2020</p> <p><i>Number of Sub District, Villages, and Neighborhood Association by Regency/ Municipality In Sumatera Barat Province, 2020.....</i></p>	564
13.3	<p>Jumlah Penduduk Menurut Kabupaten/Kota di Provinsi Sumatera Barat, 2016–2020</p> <p><i>Population by Regency/Municipality in Sumatera Barat Province, 2016–2020.....</i></p>	565

13.4	Jumlah Penduduk, Laju Pertumbuhan Penduduk, Distribusi Persentase Penduduk, Kepadatan Penduduk, Rasio Jenis Kelamin Penduduk Menurut Kabupaten/Kota di Provinsi Sumatera Barat, 2000, 2010, dan 2020 <i>Population, Population Growth Rate, Percentage Distribution of Population, Population Density, and Population Sex Ratio by Regency/ Municipality in Sumatera Barat Province, 2000, 2010, and 2020</i> .....566
13.5	Tingkat Partisipasi Angkatan Kerja Menurut Kabupaten/kota di Provinsi Sumatera Barat, 2018 - 2020 <i>Unemployment Rate by Regency/ Municipality in Sumatera Barat Province, 2018 - 2020</i> .....569
13.6	Tingkat Pengangguran Terbuka Menurut Kabupaten/kota di Provinsi Sumatera Barat, 2018 - 2020 <i>Unemployment Rate by Regency/ Municipality in Sumatera Barat Province, 2018 - 2020</i> .....570
13.7	Penduduk Berumur 15 Tahun ke Atas <sup>1</sup> yang Bekerja Selama Seminggu yang Lalu Menurut Lapangan Pekerjaan Utama dan Kabupaten/Kota di Provinsi Sumatera Barat (Orang), 2020 <i>Population Aged 15 Years and Over<sup>1</sup> Who Worked During the Previous Week by Main Industry and Regency/Municipality in Sumatera Barat Province (People), 2020</i> .....571
13.8	Laju Pertumbuhan Produk Domestik Regional Bruto Atas Dasar Harga Konstan 2010 Menurut Kabupaten/Kota di Provinsi Sumatera Barat (persen), 2016–2020 <i>Rate of Growth of Gross Regional Domestic Products at Constant 2010 Prices by Regency/Municipality in Sumatera Barat Province (percent), 2016–2020</i> .....572
13.9	Jumlah Penduduk Miskin Menurut Kabupaten/Kota di Provinsi Sumatera Barat (ribu), 2016–2020 <i>Number of Poor Population by Regency/Municipality in Sumatera Barat Province (thousand), 2016–2020</i> .....573
13.10	Indeks Kedalaman Kemiskinan dan Indeks Keparahan Kemiskinan

	Menurut Kabupaten/kota di Provinsi Sumatera Barat, 2019 - 2020 <i>Poverty Gap Indeks and Poverty Severity Indeks by Regency/ Municipality in Sumatera Barat Province, 2019 - 2020</i> .....	574
13.11	Rasio Gini Menurut Kabupaten/Kota di Provinsi Sumatera Barat, 2016– 2020 <i>Gini Ratio by Regency/Municipality in Sumatera Barat Province, 2016–2020</i> .....	575
13.12	Indeks Pembangunan Manusia Menurut Kabupaten/kota di Provinsi Sumatera Barat, 2016 - 2020 <i>Human Development Indeks by Regency/ Municipality in Sumatera Barat Province, 2016 - 2020</i> .....	576
13.13	Indeks Pembangunan Manusia Menurut Kabupaten/kota dan Indikatornya di Provinsi Sumatera Barat, 2020 <i>Human Development Indeks by Regency/ Municipality and Indicator in Sumatera Barat Province, 2020</i> .....	577
13.14	Indeks Pembangunan Gender Menurut Kabupaten/kota di Provinsi Sumatera Barat, 2017 - 2020 <i>Gender Development Indeks by Regency/ Municipality and Indicator in Sumatera Barat Province, 2017 - 2020</i> .....	578

## DAFTAR GAMBAR/LIST OF FIGURES

	Halaman Page	
1.1	Luas Daerah menurut Kecamatan dan Kelurahan (%) di Kota Padang Panjang, 2020 <i>Area of Subdistrict and Kelurahan in Padang Panjang Municipality(%), 2020.....</i>	11
1.2	Curah Hujan menurut Bulan (mm) di Kota Padang Panjang, 2020 <i>Rain Falls by Month(mm) in Padang Panjang Municipality, 2020 .....</i>	12
2.1	Pegawai Negeri Sipil Pemerintah Daerah menurut Pendidikan di Kota Padang Panjang, 2020 <i>Local Civil Servant by Education in Padang Panjang Municipality, 2020.....</i>	35
2.2	Persentase Anggota DPRD menurut Partai Pendukung Periode 2019-2024 di Kota Padang Panjang, 2020 <i>Percentage of Regional Representative Council by Party period 2020- 2024 in Padang Panjang Municipality, 2020.....</i>	36
3.1	Persentase Penduduk menurut Kecamatan di Kota Padang Panjang (%), 2020 <i>Percentage of Population by Subdistrict in Padang Panjang Municipality (%), 2020.....</i>	141
3.2	Penduduk Menurut Kelompok Umur dan Jenis Kelamin di Kota Padang Panjang, 2020 <i>Population by Group of Age and Sex in Padang Panjang Municipality, 2020.....</i>	142
4.1	Jumlah Tenaga Kesehatan di Kota Padang Panjang, 2020 <i>Number of Medical Personel in Padang Panjang Municipality, 2020.....</i>	176
4.2	Jumlah Kunjungan pada Rumah Sakit Umum Daerah di Kota Padang Panjang, 2020 <i>Number of Visit at Public Hospital in Padang Panjang Municipality, 2020.....</i>	177



5.1	Produksi Tanaman Perkebunan menurut Jenis Tanaman (Ton) di Kota Padang Panjang, 2020 <i>Production of Crops by Type of Crop (Tons) in Padang Panjang Municipality, 2020</i> .....	336
5.2	Produksi Telur Unggas di Kota Padang Panjang (kg), 2019-2020 ..... <i>Production of Poultry Eggs in Padang Panjang Municipality (kg), 2019-2020</i> .....	337
6.1	Daya Listrik Terpasang PT. PLN (Persero) pada Cabang/ Ranting PLN Padang Panjang (Juta KW), 2016-2020 <i>Installed Electricity Power of PT. PLN (Persero) at PLN Branch of Padang Panjang, 2016-2020</i> .....	401
7.1	Jumlah Rumah Makan/ Restoran di Kota Padang Panjang, 2016-2020 <i>Number of Restaurants in Padang Panjang Municipality, 2016 - 2020</i> .	421
7.2	Jumlah Kunjungan Wisatawan Mancanegara di Kota Padang Panjang , 2016-2020..... <i>Number of Foreign Visitor who Visit Padang Panjang Municipality, 2016-2020</i> .....	422
8.1	Persentase Panjang Jalan Menurut Kondisi Jalan di Kota Padang Panjang, 2020 ..... <i>Percentage of Lenght of Roads by Condition in Padang Panjang Municipality, 2020</i> .....	433
8.2	Perkembangan Armada Angkutan Kota di Kota Padang Panjang, 2016 - 2020 <i>Development of Transportation Armada in Padang Panjang, 2016 - 2020</i> .....	434
9.1	Persentase Pinjaman Rupiah dan Valuta Asing yang diberikan Bank Umum dan Bank Perkreditan Rakyat Menurut Jenis Penggunaan di Kota Padang Panjang, 2020 <i>Percentage of Rupiah and Foreign Currency Loans Provided by Commercial Banks and Rural Banks by Type of Loan in Padang Panjang Municipality, 2020</i> .....	479

10.1	<p>Persentase Pengeluaran per Kapita Sebulan Kelompok Makanan di Kota Padang Panjang, 2020</p> <p><i>Percentage of Monthly Expenditure per Capita by Food Commodity in Padang Panjang Municipality, 2020</i> .....</p>	513
10.2	<p>Persentase Pengeluaran per Kapita Sebulan Kelompok Non Makanan di Kota Padang Panjang, 2020</p> <p><i>Percentage of Monthly Expenditure per Capita by Non Food Commodity in Padang Panjang Municipality, 2020</i>.....</p>	514
11.1	<p>Perkembangan Penerbitan Surat Ijin Usaha Perdagangan di Kota Padang Panjang, 2016 - 2020</p> <p><i>Development of Trade Companies in Padang Panjang Municipality, 2016 - 2020</i> .....</p>	524
12.1	<p>Laju Pertumbuhan Produk Domestik Regional Bruto Tertinggi di Kota Padang Panjang, 2020<sup>xx</sup> .....</p> <p><i>The Highest Gross Regional Domestic Product Growth of Padang Panjang Municipality, 2020<sup>xx</sup></i> .....</p>	538
12.2	<p>Kontribusi Tertinggi Produk Domestik Regional Bruto Atas Dasar Harga Berlaku Menurut Lapangan Usaha di Kota Padang Panjang, 2020<sup>xx</sup> ..</p> <p><i>The Highest Contribution of Gross Regional Domestic Product at Current Market Prices by Industry in Padang Panjang Municipality, 2020<sup>xx</sup></i> .....</p>	539
13.1	<p>Indeks Pembangunan Manusia Menurut Kabupaten/kota di Provinsi Sumatera Barat, 2020 .....</p> <p><i>Human Development Indeks by Regency/ Municipality in Sumatera Barat Province, 2020</i> .....</p>	561
13.2	<p>Persentase Penduduk Miskin Menurut Kabupaten/Kota di Provinsi Sumatera Barat, 2020</p> <p><i>Percentage of Population Below Poverty Line by Regency/ Municipality in Sumatera Barat Province, 2020</i> .....</p>	562



## PENJELASAN UMUM/EXPLANATORY NOTES

Tanda-tanda, satuan-satuan, dan lain-lainnya yang digunakan dalam publikasi ini adalah sebagai berikut:

*Symbols, measurement units, and acronyms which are used in this publication, are as follows:*

### 1. TANDA-TANDA/SYMBOLS

Data tidak tersedia/ <i>Data not available</i> .....	: ...
Tidak ada atau nol / <i>Null or zero</i> .....	: -
Data dapat diabaikan/ <i>Data negligible</i> .....	: 0
Tanda decimal/ <i>Decimal point</i> .....	: ,
Data tidak dapat ditampilkan/ <i>Not applicable</i> .....	: NA
Angka estimasi/ <i>Estimated figures</i> .....	: e
Angka diperbaiki/ <i>Revised figures</i> .....	: r
Angka sementara/ <i>Preliminary figures</i> .....	: x
Angka sangat sementara/ <i>Very preliminary figures</i> .....	: xx
Angka sangat sangat sementara/ <i>Very very preliminary figures</i> .....	: xxx

### 2. SATUAN/UNITS

barel/ <i>barrel</i> .....	: 158,99 liter/ <i>litres</i> = 1/6,2898 m <sup>3</sup>
hektar (ha)/ <i>hectare (ha)</i> .....	: 10 000 m <sup>2</sup>
kilometer (km)/ <i>kilometres (km)</i> .....	: 1 000 meter/ <i>meters (m)</i>
knot/ <i>knot</i> .....	: 1,8523 km/jam ( <i>km/hour</i> )
kuintal/ <i>quintal</i> .....	: 100 kg
KWh .....	: 1 000 Watt hour
MWh .....	: 1 000 KWh
liter (untuk beras)/ <i>litre (for rice)</i> .....	: 0,80 kg
MMSCF .....	: 1/35,3 m <sup>3</sup>
metrik ton (m.ton)/ <i>metric ton (m. ton)</i> .....	: 0,98421 long ton = 1 000 kg
ons/ <i>ounce</i> .....	: 28,31 gram/ <i>grams</i>
ton .....	: 1 000 kg

Satuan lain: buah, dus, butir, helai/lembar, kaleng, batang, pulsa, ton kilometer (ton-km), jam, menit, persen (%).

*Other units: unit, pack, pieces, sheet, tin, pulse, ton-kilometres(ton-km), hour, minute, percent (%).*

Perbedaan angka di belakang koma disebabkan oleh pembulatan angka.

*The difference in decimal numbers is caused by rounding.*

## DAFTAR SINGKATAN/ LIST OF ABBREVIATIONS

PLN	: Perusahaan Listrik Negara
PDAM	: Perusahaan Daerah Air Minum
KAI	: Kereta Api Indonesia
Telkom	: Telekomunikasi
UPTD	: Unit Pelaksana Teknis Daerah
TK	: Taman Kanak-kanak/ <i>Kindergarten School</i>
SD	: Sekolah Dasar/ <i>Elementary School</i>
SLTP	: Sekolah Lanjutan Tingkat Pertama/ <i>Junior High School</i>
SLTA	: Sekolah Lanjutan Tingkat Atas/ <i>Senior High School</i>
Polres	: Kepolisian Resort
HAM	: Hak Asasi Manusia
Dt	: Datuk
Gerindra	: Gerakan Indonesia Raya
Golkar	: Golongan Karya
Nasdem	: Nasional Demokrat
OMSK	: Otitis Media Supuratif Kronis
Puskesmas	: Pusat Kesehatan Masyarakat
Poskeskel	: Pos Kesehatan Kelurahan
BOR	: <i>Bed Occupancy Ratio</i>
BCG	: Bacillus Calmette Guerin
DPT	: Difteri, Pertusis, Tetanus
HB	: Hepatitis
TT	: Tetanus Toxoid
K1	: Kunjungan baru ibu hamil
K4	: Kunjungan 4 kali selama masa kehamilan
ISPA	: Infeksi Saluran Pernapasan Akut
IUD	: <i>Intrauterine Device</i>
MOW	: Metode Operasi Wanita
MOP	: Metode Operasi Pria

## Statistik Kunci, 2018–2020 Key Statistics, 2018–2020

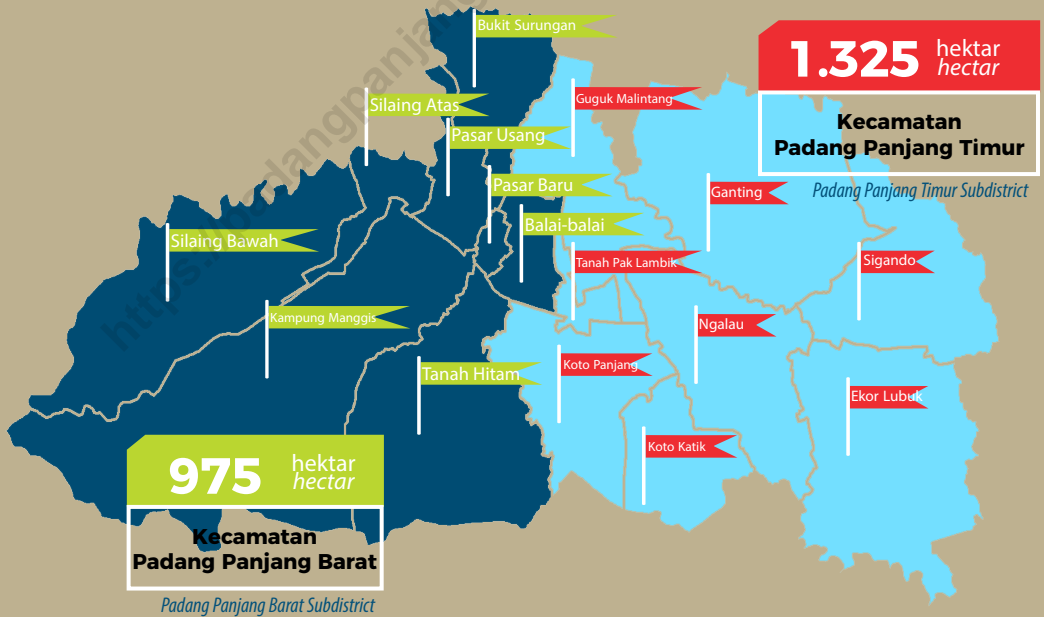
Rincian/Description	Satuan/Unit	2018	2019	2020
(1)	(2)	(3)	(4)	(5)
<b>SOSIAL/SOCIAL</b>				
Penduduk <sup>1</sup> /Population <sup>1</sup>	ribu/thousand	52,994	53,693	56,311 <sup>2</sup>
Tingkat Partisipasi Angkatan Kerja –TPAK <sup>3</sup> Labour Force Participation Rate-LFPR <sup>3</sup>	%	66,17	69,05	69,81
Tingkat Pengangguran Terbuka-TPT <sup>3</sup> Unemployment Rate-UR <sup>3</sup>	%	5,35	4,38	7,22
Penduduk Miskin <sup>4</sup> /Poor People <sup>4</sup>	ribu/thousand	3,11	3,00	2,84
Persentase Penduduk Miskin <sup>4</sup> Percentage of Poor People <sup>4</sup>	%	5,88	5,60	5,24
Indeks Pembangunan Manusia-IPM <sup>5</sup> Human Development Index <sup>5</sup>	–	77,30	78,00	77,93
Angka Harapan Hidup-e <sub>0</sub> / Life Expectancy Rate	tahun/ years	72,58	72,77	72,82
Harapan Lama Sekolah/ Expected Year School	tahun/ years	15,04	15,05	15,06
Rata-rata Lama Sekolah Mean Year School	tahun/ years	11,44	11,45	11,62
Pengeluaran per Kapita Disesuaikan Expenditure	ribu rp/orang/tahun thousand rp/people/year	10 440	11 013	10 734
Indeks Pembangunan Gender-IPG Gender Development Index	–	97,77	97,50	97,70
<b>EKONOMI/ECONOMIC</b>				
Produk Domestik Regional Bruto (PDRB) Harga Berlaku <sup>6</sup> Gross Regional Domestic Bruto (GRDP) at Current Price <sup>6</sup>	miliar rupiah billion rupiahs	3 198,03	3 474,77 <sup>x</sup>	3 473,24 <sup>xx</sup>
Laju Pertumbuhan Ekonomi <sup>7</sup> /Economic Growth <sup>7</sup>	%	5,71	5,56 <sup>x</sup>	-1,44 <sup>xx</sup>
PDRB Per Kapita Harga Berlaku <sup>1,2,6</sup> Per Capita of GRDP at Current Price <sup>1,2,6</sup>	juta rupiah million rupiahs	60,35	64,72 <sup>x</sup>	61,68 <sup>xx</sup>

- Catatan/Notes: <sup>1</sup> Data 2018-2019: Hasil proyeksi penduduk Indonesia 2010–2035 (pertengahan tahun/Juni)/*Data in 2018-2019: The result of Indonesia population projection 2010–2035 (mid year/June)*
- <sup>2</sup> Data 2020: Hasil Sensus Penduduk (SP) 2020 (September)/ *Data in 2020: The result of 2020 Population Census (September)*
- <sup>3</sup> Kondisi Agustus/*Condition at August*  
Menggunakan penimbang hasil proyeksi penduduk Survei Penduduk Antar Sensus (SUPAS) 2015/ *Weighted by the population projection results of the Intercensal Population Survey (SUPAS) 2015*
- <sup>4</sup> Kondisi Maret/*Condition at March*
- <sup>5</sup> Sejak tahun 2010, IPM dihitung dengan metode baru. Komponen IPM metode baru adalah angka harapan hidup saat lahir, harapan lama sekolah, rata-rata lama sekolah, dan pengeluaran per kapita/*Since 2010, HDI was calculated using new method. New HDI component are life expectancy at birth, expected years of schooling, means years of schooling, and expenditure per capita*
- <sup>6</sup> Mulai tahun 2010 mengadopsi System of National Account 2008 (SNA 2008)/*Since 2010 is in line with System of National Account 2008 (SNA 2008)*
- <sup>7</sup> Menggunakan tahun dasar 2010 (2010=100)/*Using 2010 base year (2010=100)*

## LUAS WILAYAH PADANG PANJANG

Total area of Padang Panjang

23,00 km<sup>2</sup>  
sq.km



## Jumlah Kelurahan

Number of Kelurahan

16





**PENJELASAN TEKNIS**

1. Secara astronomis, Kota Padang Panjang terletak antara 100o20' dan 100o30' Bujur Timur dan 0o27' dan 0o32' Lintang Selatan.
2. Berdasarkan posisi geografisnya, Kota Padang Panjang berbatasan langsung dengan Kabupaten Tanah Datar, baik di sebelah utara, selatan, barat, maupun timur. Di sebelah utara, barat, dan selatan berbatasan dengan Kecamatan X Koto sedangkan di sebelah timur berbatasan dengan Kecamatan Batipuh.
3. Curah hujan merupakan ketebalan air hujan yang terkumpul pada luasan 1 m<sup>2</sup>. Satuan curah hujan yang digunakan dalam mm.
4. Hujan adalah titik-titik air di udara atau awan yang sudah terlalu berat karena kandungan airnya sudah sangat banyak, sehingga akan jatuh kembali ke permukaan bumi sebagai hujan (presipitasi). Alat untuk mengukur curah hujan adalah fluviometer. Garis khayal di peta yang menghubungkan tempat-tempat yang mendapatkan curah hujan yang sama disebut isohyet.
5. Curah hujan dihitung dengan satuan mm (milimeter), yaitu tinggi air yang tertampung pada

**TECHNICAL NOTES**

1. *Astronomically, Padang Panjang Municipality is located between 100o20' and 100o30' East longitude and between 0o27' and 0o32' South latitude.*
2. *In terms of geographic position, Padang Panjang has boundaries as follows: directly adjacent to Tanah Datar Regency, both in the north, south, west and east. In the north, west, and south adjacent to the X Koto district while the east by the Batipuh district.*
3. *Rainfall is the thickness of the rainwater collected in an area of 1 m<sup>2</sup>. Unit used rainfall in mm*
4. *Rain is water droplets in the air or a cloud that is too heavy because the water content is already very much, so it will fall back to the earth's surface as rain (precipitation). Tools to measure rainfall is fluviometer. An imaginary line on a map connecting places that get the same rainfall called Isohyets*
5. *Rainfall is calculated in mm (millimeters), ie the height of water being stored in an area of 1m x 1m*

area seluas 1 m x 1 m atau 1 meter persegi (m<sup>2</sup>). Jadi curah hujan 1 m adalah jumlah air yang turun dari langit sebanyak 1 m x 1 m x 1 m = 0,001 m<sup>3</sup> = 1 liter

or 1 square meter (m<sup>2</sup>). So rainfall of 1 m is the amount of water that fell from the sky as much as 1 m x 1 m x 1 m = 0,001 m<sup>3</sup> = 1 liter

6. Suhu udara adalah ukuran energi kinetik rata – rata dari pergerakan molekul – molekul. Suhu suatu benda ialah keadaan yang menentukan kemampuan benda tersebut, untuk memindahkan (transfer) panas ke benda – benda lain atau menerima panas dari benda – benda lain tersebut. Dalam sistem dua benda, benda yang kehilangan panas dikatakan benda yang bersuhu lebih tinggi.
  7. Alat untuk mengukur temperatur adalah thermometer. Ada beberapa jenis thermometer yang digunakan dewasa ini, namun dalam pengamatan meteorologi dan klimatologi, umumnya digunakan thermometer kaca (liquid-in-glass thermometer) untuk peralatan Konvensional dan thermometer PT-100 untuk peralatan-peralatan digital.
  8. Thermometer kaca (liquid-in-glass thermometer) umumnya menggunakan Air raksa (mercury) untuk pengukuran temperatur diatas suhu freezing point (-38.3 °C) dan menggunakan alkohol untuk pengukuran yang memiliki jangkauan ukur dibawah/sekitar freezing point.
6. *The air temperature is a measure of the kinetic energy - average of the movement of molecules. Temperature of an object is a state that determines the ability of these objects, to move (transfer) of heat to other objects or receive heat from other objects. In a system of two objects, objects that loss heat are said to be higher temperature objects.*
  7. *Instrument for measuring temperature is a thermometer. There are several types of thermometer that is used today, but the observation of meteorology and climatology, commonly used glass thermometer (liquid-in-glass thermometer) for equipment Conventional and thermometer PT-100 for digital equipment.*
  8. *Glass Thermometer (liquid-in-glass thermometer) typically use mercury (mercury) for the measurement of temperatures above the freezing point temperature (-38.3 ° C) and the use of alcohol for measurement has measuring range under / around freezing point.*

9. Selain suhu atau temperatur udara, unsur cuaca dan iklim yang lain adalah tekanan udara. Tekanan udara pada suatu permukaan adalah gaya yang diberikan kepada suatu permukaan atau area oleh sekelompok udara di atas permukaan tersebut. Tekanan yang diberikan tersebut sebanding dengan massa udara vertikal yang terdapat di atas permukaan tersebut sampai pada batas ketinggian lapisan atmosfer terluar. Hal itu yang membuat tekanan udara di setiap tempat berbeda menurut ketinggian dari tempat tersebut. Tekanan udara juga merupakan salah satu parameter yang diamati oleh observer ketika melakukan pengamatan udara permukaan atau synoptic observation. Pada kenyataannya terdapat banyak alat yang digunakan untuk mengukur tekanan udara, diantaranya barometer air raksa, barometer aneroid, aneroid barograph, serta bourdon tube barograph.
9. *In addition to temperature or air temperature, weather elements and other climate is air pressure. The air pressure on a surface is the force applied to a surface or an area by one column of air above the surface. The pressure exerted is proportional to the vertical air mass located above the surface up to the upper limit of the outer layer of the atmosphere. It makes the air pressure in each place is different according to the altitude of the place. The air pressure is also one parameter was observed by the observer when observing surface air or synoptic observation. In fact there are many tools used to measure air pressure, such as mercury barometer, aneroid barometer, aneroid barograph, and Bourdon tube barograph.*
10. Alat yang digunakan untuk mengukur kecepatan angin yaitu cup counter anemometer. Alat ini terdiri dari tiga buah mangkuk yang dipasang simetris pada sumbu vertikal. Pada bagian bawah dari sumbu vertikal dipasang generator, yang berputar oleh ketiga mangkuk. Tegangan dari generator sebanding
10. *The tools used to measure the wind speed is cup counter anemometer. The tool consists of three bowls mounted symmetrically on the vertical axis. At the bottom of the vertical axis mounted generator, which is rotated by all three bowls. The voltage of the generator is proportional to the rotational speed of the bowls. Wind Vane*

dengan kecepatan berputar dari mangkuk - mangkuk. Wind Vane atau alat penunjuk arah angin adalah sebuah instrumen yang digunakan untuk mengetahui arah horizontal pergerakan angin (angin permukaan). Alat ini terdiri dari suatu objek tidak simetris (contohnya suatu anak panah atau panah berbentuk ayam jago yang menempel pada pusat gravitasinya sehingga panah itu dapat bergerak dengan bebas di sekitar poros horizontalnya) yang dihubungkan pada vane/weather cock sensor pada anemometer.

*or wind direction instrument is an instrument used to determine the direction of the horizontal movement of the wind (wind surface). This device consists of an asymmetric object (eg a dart or arrow-shaped rooster attached to the center of gravity so that the shaft can move freely around the horizontal axis) which is connected to the vane / anemometer sensor on the weather cock.*

11. Secara umum kelembaban (Relative Humidity) adalah istilah yang digunakan untuk menggambarkan jumlah uap air yang ada di udara dan dinyatakan dalam persen dari jumlah uap air maksimum dalam kondisi jenuh. Dan alat yang dapat digunakan untuk mengukur kelembaban udara (Relative Humidity) adalah Higrometer. Higrometer rambut adalah sebuah alat pengukur kelembaban udara dengan satuan persen yang menggunakan prinsip muai panjang rambut dimana rambut akan memanjang ketika kelembaban udara bertambah. Adapun rambut yang digunakan adalah rambut manusia atau kuda yang sudah dihilangkan lemaknya yang kemudian dikaitkan dengan pengungkit (engsel) yang

11. *In general humidity (Relative Humidity) is a term used to describe the amount of water vapor in the air and expressed as a percent of the maximum amount of water vapor in a saturated condition. And tools that can be used to measure humidity (Relative Humidity) is Hygrometer. Hair hygrometer is an air humidity gauge with percent unit that uses the principle of hair expansion where the hair length hair will elongate when humidity increases. The hair used is human hair or horse that has been defatted which is then linked to a lever (hinge) that is connected to the needle that pointing to the scale thus enlarging the scale change from a small change in the hair length.*

dihubungkan dengan jarum yang menunjuk kepada skala sehingga memperbesar perubahan skala dari perubahan kecil dari panjangnya rambut.

12. Lama penyinaran matahari merupakan salah satu dari beberapa unsur klimatologi, dan didefinisikan sebagai kekuatan matahari yang melebihi  $120 \text{ W/m}^2$ . Campbell Stokes Recorder merupakan alat pengukur lama penyinaran matahari yang secara resmi digunakan oleh Badan Meteorologi, Klimatologi dan Geofisika. Alat ini terdiri dari sebuah bola kaca berdiameter  $10 \text{ cm}$  yang berfungsi sebagai lensa cembung, dan kertas pias yang diletakkan dibagian fokus bola kaca. Kekuatan insolasi yang melebihi  $120 \text{ W/m}^2$  akan meninggalkan jejak terbakar pada kertas pias yang panjang jejaknya berkaitan dengan lama penyinaran matahari.
13. Kelembaban udara/ legas udara adalah jumlah kandungan uap air yang ada dalam udara. Kandungan uap air di udara berubah-ubah bergantung pada suhu. Makin tinggi suhu, makin banyak kandungan uap airnya. Alat pengukur kelembaban udara adalah higrometer. Kelembaban udara ada 2 jenis sebagai berikut:
- Kelembaban mutlak (absolut) yaitu bilangan
12. *Solar radiation is one of several elements climatology, and is defined as solar power that exceeding  $120 \text{ W/m}^2$ . Campbell Stokes Recorder is a measuring tool for the duration of sun irradiation that officially used by the Meteorology, Climatology and Geophysics Agency. This tool consists of a  $10 \text{ cm}$  diameter glass ball that serves as a lens convex, and record paper are placed at the focus of a glass bulb. Insulation strength that exceedings  $120 \text{ W/m}^2$  will leave a traces of burnings on the record paper that has a trace lenght associated with duration of sun exposure.*
13. *Air Humidity is the amount of moisture content in the air. The content of water vapor in the air varies depending on temperature. The higher the temperature, the more water vapor content. Humidity gauges are hygrometer. There are 2 types of humidity as follows:*
- The absolute humidity (absolute) is a number that indicates the amount of water*

- yang menunjukkan jumlah uap air dalam satuan gram pada satu meter kubik udara.
- b. Kelembaban relatif (nisbi), yaitu angka dalam persen yang menunjukkan perbandingan antara banyaknya uap air yang benar-benar dikandung udara pada suhu tertentu dan jumlah uap air maksimum yang dapat dikandung udara.
- vapor in grams in one cubic meter of air.*
- b. *Relative humidity (relative), the figures in percent which shows a comparison between the amount of water vapor actually contained in the air at a specific temperature and the maximum amount of water vapor that can be contained in the air.*

<https://padangpanjangkota.bps.go.id>

**ULASAN**

Padang Panjang merupakan kota terkecil yang berada di wilayah Provinsi Sumatera Barat. Padang Panjang mempunyai luas 2.300 hektar atau sekitar 0,05 persen dari luas Sumatera Barat. Walaupun kecil, Kota Padang Panjang memiliki posisi yang strategis karena terletak pada lintasan regional antara Kota Padang dan Kota Bukittinggi, serta antara Kota Solok dan Kota Bukittinggi.

Kota Padang Panjang terdiri dari 2 Kecamatan dan 16 (enam belas) kelurahan. Kecamatan Padang Panjang Barat dengan luas wilayah 975 hektar terbagi 8 (delapan) kelurahan dan Kecamatan Padang Panjang Timur dengan luas wilayah 1.325 hektar, juga memiliki 8 (delapan) kelurahan. Kelurahan Kampung Manggis adalah kelurahan dengan luas wilayah terbesar dengan luas sebesar 316 hektar. Sedangkan Kelurahan Pasar Baru adalah kelurahan dengan luas terkecil yaitu hanya sebesar 23 hektar.

Kota Padang Panjang merupakan dataran tinggi yang berada pada ketinggian antara 700 sampai 900 meter di atas permukaan laut dengan posisinya yang diapit oleh tiga gunung, yaitu Gunung Marapi, Gunung Singgalang, dan Gunung Tandikat menyebabkan daerah ini beriklim sejuk.

Berdasarkan data dari Badan Meteorologi, Klimatologi, dan Geofisika suhu udara pada tahun 2020 berkisar dari 15° celsius sampai 33,6°

**DESCRIPTION**

*Padang Panjang is the smallest cities located in Sumatera Barat Province. Total area of Padang Panjang is 2,300 hectares or about 0.05 percent of Sumatera Barat area. Although small, Padang Panjang Municipality has a strategic position because it is located on the regional track between Padang Municipality and Bukittinggi Municipality, between Solok Municipality and Bukittinggi Municipality.*

*Padang Panjang Municipality consists of two districts and 16 (sixteen) villages. The total area of Padang Panjang Barat district is 975 hectares, which consist of 8 (eight) villages. And the Area of Padang Panjang Timur districts is 1,325 hectares. The largest village in Padang Panjang Barat is Kampung Manggis Village which covers 316 hectares, while the smallest village is Pasar Baru Village which is only 23 hectares.*

*Padang Panjang is a highland which located at an altitude between 700 to 900 meters, with the position surrounded by three mountains, which are Mount Marapi, Mount Singgalang, and Mount Tandikat. Therefore, this region has cool temperate.*

*Based on data from Meteorology, Climatology, and Geophysics Council, the air temperature in 2020 ranges from 15° celsius to 33.6° celsius. The amount of*



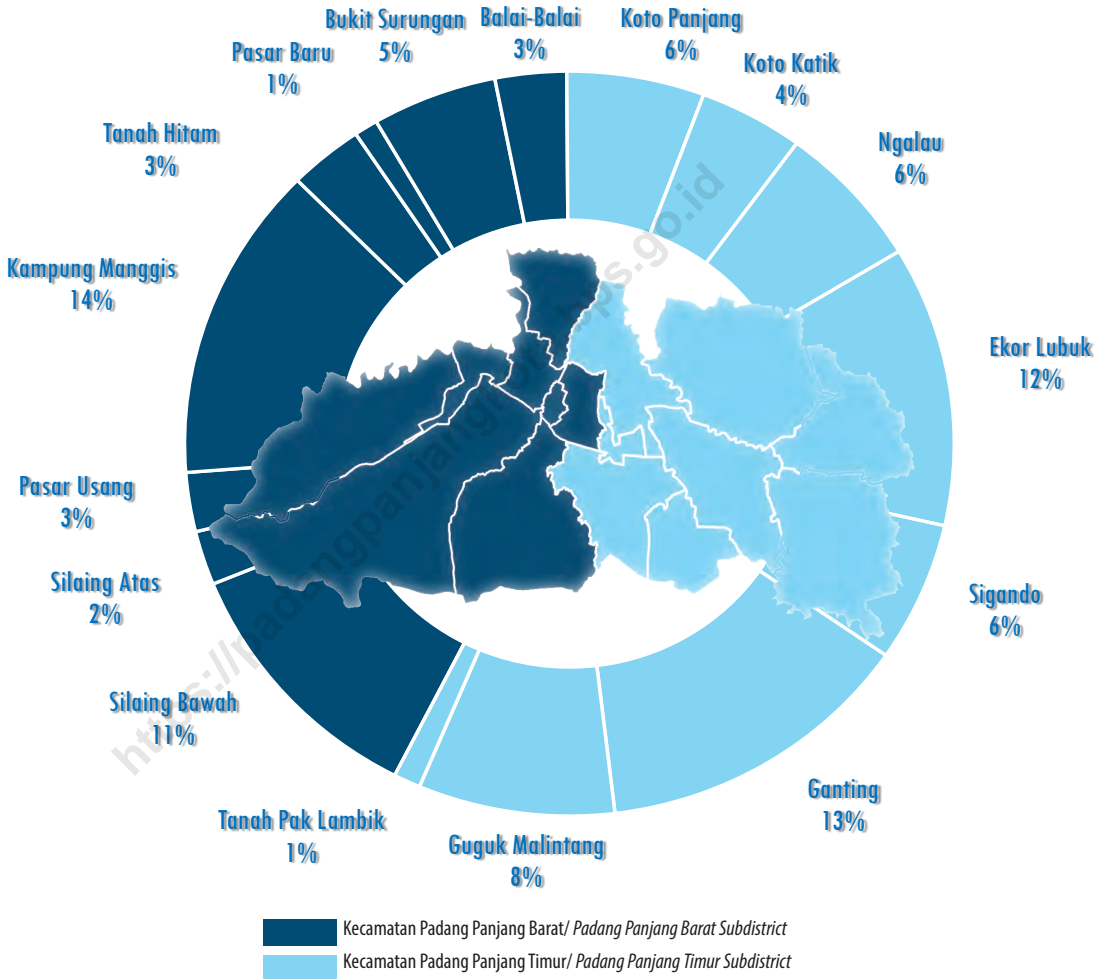
celsius. Jumlah curah hujan di Kota Padang Panjang selama tahun 2020 mencapai 3.119,60 mm dengan jumlah hari hujan sebanyak 176 hari. Curah hujan tertinggi terjadi pada bulan April dengan curah hujan 545 dengan 20 hari hujan. Sedangkan curah hujan terendah terjadi di bulan Juni dengan curah hujan 130,70 dan jumlah hari hujan sebanyak 14 hari.

*rainfall in Padang Panjang Municipality during 2020 reached 3,119.60 mm with a total of 176 rainy days. The highest rainfall occurs in April with 545 rainfall with 20 rainy days. While the lowest rainfall occurred in June with rainfall of 130.70 and the number of rainy days as much as 14 days.*

<https://padangpanjangkota.bps.go.id>

**Gambar** 1.1  
**Figures**

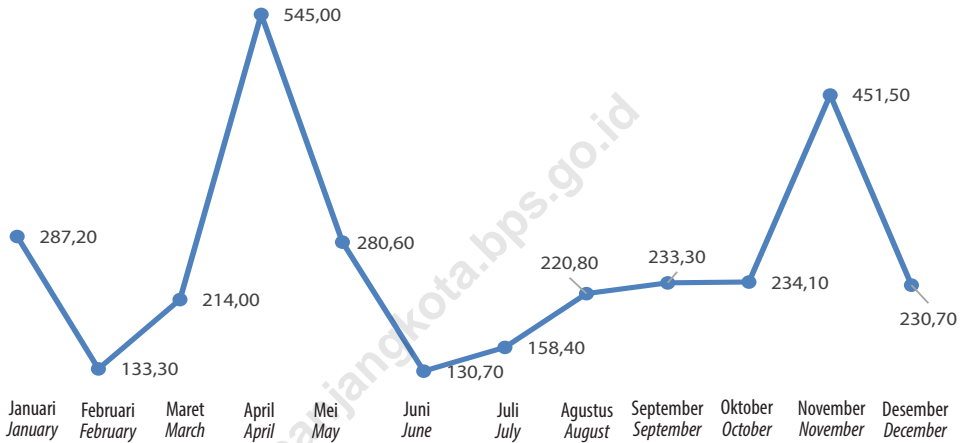
**Luas Daerah menurut Kecamatan dan Kelurahan (%) di Kota Padang Panjang, 2020**  
**Area of Subdistrict and Kelurahan in Padang Panjang Municipality(%) , 2020**



Sumber/Source : Berdasarkan Peraturan Menteri Dalam Negeri No. 66 Tahun 2011 tanggal 28 Desember 2011  
Based on Minister Of Home Affairs Regulation No 66/2011, December 28,2011

**Gambar** 1.2  
**Figures**

**Curah Hujan menurut Bulan (mm) di Kota Padang Panjang, 2020**  
**Rain Falls by Month(mm) in Padang Panjang Municipality, 2020**



Sumber/Source: Badan Meteorologi Klimatologi dan Geofisika/ Meteorology, Climatology, and Geophysics Council

## 1.1 KEADAAN GEOGRAFI GEOGRAPHY CONDITION

**Tabel** 1.1.1 **Luas Daerah dan Jumlah Pulau Menurut Kecamatan di Kota Padang Panjang, 2020**  
**Table** 1.1.1 **Total Area and Number of Islands by Subdistrict in Padang Panjang Municipality, 2020**

Kecamatan Subdistrict	Ibukota Kecamatan Capital of Subdistrict	Luas Total Area (km <sup>2</sup> /sq.km)
(1)	(2)	(3)
Padang Panjang Barat	Kampung Manggis	9,75
Padang Panjang Timur	Ngalau	13,25
<b>Padang Panjang</b>	<b>Padang Panjang</b>	<b>23,00</b>

Lanjutan Tabel/*Continued Table 1.1.1*

<b>Kecamatan Subdistrict</b>	<b>Persentase terhadap Luas Kota Percentage to Municipality's Area</b>	<b>Jumlah Pulau Number of Islands</b>
(1)	(4)	(5)
Padang Panjang Barat	42,39	-
Padang Panjang Timur	57,60	-
<b>Padang Panjang</b>	<b>100,00</b>	<b>-</b>

Sumber/*Source*: Badan Perencanaan, Penelitian dan Pengembangan Daerah Kota Padang Panjang/ *Regional Planning, Research and Development of Padang Panjang Municipality*

**Tabel**  
**Table** 1.1.2**Tinggi Wilayah dan Jarak ke Ibukota Kota Menurut Kecamatan di Kota Padang Panjang, 2020**  
**Altitude and Distance to the Capital of Municipality by Subdistrict in Padang Panjang Municipality, 2020**

<b>Kecamatan Subdistrict</b>	<b>Tinggi Wilayah (mdpl) Altitude (m a.s.l)</b>	<b>Jarak ke Ibukota Kota(km) Distance to the Capital of Municipality (km)</b>
(1)	(2)	(3)
Padang Panjang Barat	762,5	2,3
Padang Panjang Timur	787,0	3,3
<b>Padang Panjang</b>	<b>700-900</b>	<b>-</b>

Sumber/Source: Badan Perencanaan, Penelitian dan Pengembangan Daerah Kota Padang Panjang/ *Regional Planning, Research and Development of Padang Panjang Municipality*

**Tabel** 1.1.3 **Luas Tanah Menurut Jenis Penggunaan di Kota Padang Panjang, 2020**  
**Table** 1.1.3 **Total Area by Kind of Uses in Padang Panjang Municipality, 2020**

Jenis Penggunaan Kind of Used	Luas Wilayah Total Area (Ha)	Persentase terhadap Luas Kota Percentage to Municipality's Area
(1)	(2)	(3)
I. Lahan Pertanian/ <i>Agriculture Land</i>	1 428	62,09
a. Sawah/ <i>Wetland</i>	630	27,39
b. Tegal/Kebun/ <i>Garden</i>	264	11,48
c. Ladang/huma/ <i>Farm Land/ Bareland</i>	95	4,13
d. Hutan Rakyat/ <i>Woods Forest</i>	213	9,26
e. Kolam/Tebet/Empang/ <i>Water Pond/Fish Pond</i>	87	3,78
f. Sementara Tidak Diusahakan/ <i>Not Cultivated Land</i>	139	6,04
II. Lahan Bukan Pertanian/ <i>Non Agriculture Land</i>	872	37,91
<b>Padang Panjang</b>	<b>2 300</b>	<b>100,00</b>

Sumber/Source: Dinas Pangan dan Pertanian Kota Padang Panjang/ *Regional Office of Food and Agriculture of Padang Panjang Municipality*

**Tabel 1.1.4** Nama-nama Sungai/Batang Air di Kota Padang Panjang  
**Name of Rivers in Padang Panjang Municipality, 2020**

Kecamatan Subdistrict	Nama Sungai River Name	Panjang Sungai Long River (Km)
(1)	(2)	(3)
Padang Panjang Barat	1. Batang Air Putih	1,56
	2. Batang Air Berkarek Karek	3,73
	3. Sungai Andok	1,15
Padang Panjang Timur	1. Sungai Talang	4,39
	2. Sungai Sibunian	4,45
	3. Sungai Jirek	1,10
	4. Sungai Sikareh	4,02
	5. Batang Arau	3,66
	6. Parik Rumpang	4,41
	7. Batang Air Sitabak	4,15

Sumber/Source: Badan Perencanaan, Penelitian dan Pengembangan Daerah Kota Padang Panjang/ *Regional Planning, Reseach and Development of Padang Panjang Municipality*



**Tabel**  
**Table** 1.1.5**Jarak Antara Kota Padang Panjang dengan beberapa Kota di Sumatera**  
***Distance Between Some Municipality in Sumatera***

<b>Rute Route</b>	<b>Jarak/ Distance (km)</b>
(1)	(2)
1. Padang Panjang - Medan (via Sibolga)	740
2. Padang Panjang - Pekanbaru (via Payakumbuh)	236
3. Padang Panjang - Jambi	520
4. Padang Panjang - Palembang (via Muara Enim)	943
5. Padang Panjang - Banda Aceh (via Gunung Tua)	1 365
6. Padang Panjang - Bengkulu	709
7. Padang Panjang - Tanjung Karang	1 253

Sumber/Source: Dinas Perhubungan Kota Padang Panjang/ *Transportation Department of Padang Panjang Municipality*

## 1.2 KEADAAN IKLIM CLIMATE CONDITION

**Tabel**  
**Table** 1.2.1

**Pengamatan Unsur Iklim Menurut Bulan di Stasiun  
Pengamatan Badan Meteorologi Klimatologi dan Geofisika  
(BMKG) Kota Padang Panjang, 2020**  
*Observation of Climate Elements by Month at The  
Meteorology Climatology and Geophysics Agency Station in  
Padang Panjang Municipality, 2020*

Bulan Month	Suhu/Temperature °C			Kelembaban/ Humidity (%)		
	Minimum Minimum	Rata-rata Average	Maksimum Maximum	Minimum Minimum	Rata-rata Average	Maksimum Maximum
(1)	(2)	(3)	(4)	(5)	(6)	(7)
Januari/January	16,8	24,0	29,2	59,0	82,1	98,0
Februari/February	17,2	24,2	30,4	59,0	79,9	98,0
Maret/March	17,4	24,6	30,4	57,0	80,9	98,0
April/April	16,2	24,3	30,6	56,0	84,7	98,0
Mei/May	15,0	24,3	33,6	60,0	84,3	98,0
Juni/June	16,2	24,1	32,0	50,0	82,1	98,0
Juli/July	17,8	24,0	29,6	60,0	82,2	98,0
Agustus/August	16,4	23,9	29,0	58,0	81,3	96,0
September/September	16,2	23,3	29,4	52,0	84,1	98,0
Oktober/October	17,2	23,0	28,4	57,0	84,9	98,0
November/November	17,2	23,3	30,2	54,0	85,9	99,0
Desember/December	16,0	23,0	28,9	54,0	83,8	100,0
<b>Rata-rata/ Average 2020<sup>1</sup></b>	<b>16,6</b>	<b>23,8</b>	<b>30,1</b>	<b>56,3</b>	<b>83,0</b>	<b>98,1</b>
<b>2019</b>	<b>19,0</b>	<b>22,4</b>	<b>27,5</b>	<b>78,8</b>	<b>88,4</b>	<b>95,0</b>
<b>2018</b>	<b>19,8</b>	<b>22,3</b>	<b>27,4</b>	<b>78,1</b>	<b>88,2</b>	<b>95,8</b>
<b>2017</b>	<b>17,6</b>	<b>22,0</b>	<b>28,6</b>	<b>60,1</b>	<b>87,8</b>	<b>98,1</b>
<b>2016</b>	<b>19,7</b>	<b>22,3</b>	<b>...</b>	<b>77,4</b>	<b>88,9</b>	<b>95,5</b>

Lanjutan Tabel/*Continued Table 1.2.1*

Bulan Month	Kecepatan Angin (m/det) Wind Velocity (m/sec)		Tekanan Udara Atmospheric Pressure (mb)		
	Rata-rata Average	Maksimum Maximum	Minimum Minimum	Rata-rata Average	Maksimum Maximum
(1)	(8)	(9)	(10)	(11)	(12)
Januari/January	2,7	9,3	926,7	930,9	935,1
Februari/February	2,0	7,2	920,9	931,2	934,7
Maret/March	1,2	7,2	926,7	930,7	934,0
April/April	1,7	5,7	927,2	930,8	934,3
Mei/May	1,5	5,1	925,4	930,1	934,4
Juni/June	1,5	5,7	926,9	930,2	933,9
Juli/July	2,2	7,2	925,9	929,5	932,5
Agustus/August	1,7	7,2	926,9	930,0	933,3
September/September	1,9	7,2	926,4	930,3	933,8
Oktober/October	1,7	9,3	927,1	930,1	933,6
November/November	1,4	5,7	926,7	930,2	933,5
Desember/December	1,9	5,1	926,4	930,2	933,3
<b>Rata-rata/Average 2020<sup>1</sup></b>	<b>1,8</b>	<b>6,8</b>	<b>926,1</b>	<b>930,4</b>	<b>933,9</b>
<b>2019</b>	<b>3,5</b>	<b>13,0</b>	<b>929,1</b>	<b>931,5</b>	<b>933,3</b>
<b>2018</b>	<b>...</b>	<b>...</b>	<b>929,0</b>	<b>930,9</b>	<b>933,5</b>
<b>2017</b>	<b>4,2</b>	<b>...</b>	<b>929,2</b>	<b>931,0</b>	<b>932,9</b>
<b>2016</b>	<b>...</b>	<b>...</b>	<b>929,2</b>	<b>931,4</b>	<b>933,2</b>

Lanjutan Tabel/*Continued Table 1.2.1*

<b>Bulan Month</b>		<b>Jumlah Curah Hujan Number of Precipitation (mm)</b>	<b>Jumlah Hari Hujan (hari) Number of Rainy Days (day)</b>	<b>Rata-rata Penyinaran Matahari Average of Duration of Sunshine (%)</b>
(1)		(13)	(14)	(15)
Januari/ <i>January</i>		287,2	11,0	53,1
Februari/ <i>February</i>		133,3	10,0	42,4
Maret/ <i>March</i>		214,0	14,0	54,6
April/ <i>April</i>		545,0	20,0	30,6
Mei/ <i>May</i>		280,6	20,0	29,3
Juni/ <i>June</i>		130,7	14,0	63,9
Juli/ <i>July</i>		158,4	16,0	66,7
Agustus/ <i>August</i>		220,8	12,0	68,3
September/ <i>September</i>		233,3	13,0	45,5
Oktober/ <i>October</i>		234,1	15,0	44,0
November/ <i>November</i>		451,5	20,0	40,2
Desember/ <i>December</i>		230,7	11,0	38,4
<b>Jumlah/ Total</b>	<b>2020<sup>1</sup></b>	<b>3 119,6</b>	<b>176,0</b>	<b>48,1</b>
	<b>2019</b>	<b>3 253,7</b>	<b>226,0</b>	<b>39,8</b>
	<b>2018</b>	<b>3 961,9</b>	<b>253,0</b>	<b>40,6</b>
	<b>2017</b>	<b>5 236,8</b>	<b>253,0</b>	<b>39,4</b>
	<b>2016</b>	<b>3 801,7</b>	<b>260,0</b>	<b>39,9</b>

Lanjutan Tabel/*Continued Table 1.2.1*

Bulan Month	Penguapan Air/ <i>Evaporation (mm)</i>		
	Minimum Minimum	Rata-rata Average	Maksimum Maximum
(1)	(16)	(17)	(18)
Januari/ <i>January</i>	0,30	2,85	5,30
Februari/ <i>February</i>	0,01	3,01	7,54
Maret/ <i>March</i>	0,50	3,55	7,50
April/ <i>April</i>	0,05	2,66	8,78
Mei/ <i>May</i>	0,10	2,72	6,88
Juni/ <i>June</i>	0,10	2,84	7,00
Juli/ <i>July</i>	0,18	2,26	5,75
Agustus/ <i>August</i>	0,36	3,20	8,20
September/ <i>September</i>	0,00	2,96	7,76
Oktober/ <i>October</i>	0,72	3,87	8,64
November/ <i>November</i>	0,16	3,18	8,40
Desember/ <i>December</i>	0,50	2,76	7,80
<b>Rata-rata/ <i>Average</i> 2020</b>	<b>0,25</b>	<b>2,99</b>	<b>7,46</b>
<b>2019</b>	<b>0,57</b>	<b>3,23</b>	<b>7,89</b>
<b>2018</b>	<b>0,29</b>	<b>3,49</b>	<b>9,82</b>
<b>2017</b>	<b>0,41</b>	<b>3,40</b>	<b>7,36</b>
<b>2016</b>	<b>0,64</b>	<b>3,49</b>	<b>8,60</b>

Catatan/ Note: <sup>1</sup> Data dari Pusat Database BMKG/ *Data from the BMKG Database Center*  
 Sumber/Source: Badan Meteorologi Klimatologi dan Geofisika Stasiun Geofisika Kota Padang Panjang/ *Meteorology, Climatology, and Geophysics Agency Geophysical Station of Padang Panjang Municipality*

**Tabel**  
**Table** 1.2.2

**Pengamatan Gempa di Stasiun Pengamatan Badan Meteorologi Klimatologi dan Geofisika (BMKG) Menurut Bulan dan Kekuatan Gempa di Kota Padang Panjang, 2020**

*Observation of Climate Elements at The Meteorology Climatology and Geophysics Agency Station by Month and Magnitude in Padang Panjang Municipality, 2020*


Bulan Month	Kekuatan Gempa/ Magnitude			Jumlah Total	Jumlah Gempa yang dirasakan Number of earthquakes felt
	M < 5	M > 5			
(1)	(2)	(3)	(4)	(5)	
Januari/January	26	-	26	-	
Februari/February	22	1	23	3	
Maret/March	39	1	40	4	
April/April	43	-	43	-	
Mei/May	32	1	33	-	
Juni/June	32	1	33	3	
Juli/July	24	-	24	-	
Agustus/August	19	1	20	1	
September/September	43	-	43	3	
Oktober/October	46	8	54	10	
November/November	37	3	40	6	
Desember/December	24	-	24	1	
<b>Jumlah/ Total</b>	<b>2020</b>	<b>387</b>	<b>16</b>	<b>403</b>	<b>31</b>
	<b>2019</b>	<b>505</b>	<b>27</b>	<b>532</b>	<b>32</b>
	<b>2018</b>	<b>510</b>	<b>30</b>	<b>540</b>	<b>28</b>

Sumber/Source: Badan Meteorologi Klimatologi dan Geofisika Stasiun Geofisika Kota Padang Panjang/ Meteorology, Climatology, and Geophysics Agency Geophysical Station of Padang Panjang Municipality



REALISASI APBD 2020  
Actual State Budget 2020

Anggaran Kota Padang Panjang tercatat mengalami surplus sebesar 3,87 miliar rupiah  
Padang Panjang Municipality's state budget surplus stood at 3,87 billion rupiah







**PENJELASAN TEKNIS****TECHNICAL NOTES**

- |   |   |
|---|---|
| <p>1. Anggota Dewan Perwakilan Rakyat Daerah (DPRD) dipilih melalui pemilihan umum (pemilu) dan dilantik dalam masa jabatan lima tahun.</p>   | <p>1. <i>Regional House of Representatives (DPRD) members are elected through a general election and appointed for a five-years membership.</i></p>   |
| <p>2. Susunan pemerintahan Republik Indonesia periode 2019–2024 terdiri dari presiden, wakil presiden, lembaga tinggi negara, kementerian, setingkat menteri, dan Lembaga Pemerintahan Non Kementerian (LPNK)</p>   | <p>2. <i>The government structure of the Republic of Indonesia period 2019–2024 consists of president, vice president, state supreme agencies, ministries, ministerial level institutions, and non-ministerial institutions.</i></p>                                  |
| <p>3. Lembaga tinggi negara terdiri dari Majelis Permusyawaratan Rakyat (MPR), Dewan Perwakilan Rakyat (DPR), Badan Pemeriksa Keuangan (BPK), dan Mahkamah Agung (MA), Dewan Perwakilan Daerah (DPD), Mahkamah Konstitusi (MK), dan Komisi Yudisial (KY).</p> | <p>3. <i>State supreme agencies consist of The People's Consultative Assembly, The House of Representative, The Audit Board of the Republic of Indonesia, Supreme Court, Local Councils, Constitutional Court, and Judicial Commission.</i></p>                       |
| <p>4. Kementerian terdiri dari kementerian koordinator dan kementerian.</p>   | <p>4. <i>Ministries consist of coordinating ministry and departmental ministry.</i></p>   |
| <p>5. Kementerian koordinator terdiri dari bidang politik, hukum, dan keamanan (Polhukam), bidang perekonomian, bidang pembangunan manusia dan kebudayaan, dan bidang kemaritiman.</p>  | <p>5. <i>Coordinating ministries consist of Coordinating Ministry for Political, Legal, and Security Affairs, Coordinating Ministry for the Economy, Coordinating Ministry for Maritime Affairs, and Coordinating Ministry for Human Development and Culture.</i></p> |
| <p>6. Kementerian terdiri dari Kementerian Sekretaris Negara,</p>   | <p>6. <i>Departmental Ministries consist of State Secretary; Ministry of Home</i></p>   |

Kementrian Dalam Negeri,  
 Kementerian Luar Negeri,  
 Kementerian Perencanaan  
 Pembangunan Nasional/  
 Bappenas, Kementerian  
 Pertahanan, Kementerian  
 Hukum dan Hak Asasi Manusia,  
 Kementerian Keuangan,  
 Kementerian Energi dan Sumber  
 Daya Mineral, Kementerian  
 Perindustrian, Kementerian  
 Perdagangan, Kementerian  
 Pertanian, Kementerian Perhubun-  
 gnan, Kementerian Kelautan  
 dan Perikanan, Kementerian  
 Ketenagakerjaan, Kementerian  
 Badan Usaha Milik Negara,  
 Kementerian Koperasi dan  
 UKM, Kementerian Pekerjaan  
 Umum dan Perumahan Rakyat,  
 Kementerian Lingkungan Hidup  
 dan Kehutanan, Kementerian  
 Agraria dan Tata Ruang/  
 Badan Pertanahan Nasional,  
 Kementerian Kesehatan,  
 Kementerian Kebudayaan dan  
 Pendidikan Dasar Menengah,  
 Kementerian Sosial, Kementerian  
 Agama, Kementerian Pariwisata,  
 Kementerian Komunikasi dan  
 Informatika, Kementerian  
 Pendayagunaan Aparatur  
 Negara dan Reformasi Birokrasi,  
 Kementerian Pemuda dan  
 Olahraga, Kementerian Desa,  
 Pembangunan Daerah Tertinggal  
 dan Transmigrasi, Kementerian  
 Riset Teknologi dan Pendidikan  
 Tinggi, dan Kementerian  
 Pemberdayaan Perempuan dan

*Affairs; Ministry of Foreign Affairs;  
 Ministry of National Development  
 Planning/Chairperson of National  
 Development Planning Agency;  
 Ministry of Defense; Ministry of  
 Justice and Human Rights; Ministry  
 of Finance; Ministry of Energy  
 and Mineral Resources; Ministry  
 of Industry; Ministry of Trade;  
 Ministry of Agriculture; Ministry  
 of Transportation; Ministry of  
 Maritime Affairs and Fisheries;  
 Ministry of Manpower; Ministry of  
 State Owned Enterprises; Ministry  
 of Cooperatives and Small and  
 Medium Enterprises; Ministry of  
 Public Works and Public Housing;  
 Ministry of Environment and  
 Forestry; Ministry of Agrarian Affairs  
 and Spatial Planning/Natio-  
 nal Land Agency; Ministry of Health;  
 Ministry of Culture and Elementary  
 & Secondary Education; Ministry of  
 Social Services; Ministry of Religious  
 Affairs; Ministry of Tourism; Ministry  
 of Communication and Informatics;  
 Ministry of Empowerment of  
 State Apparatus and Bureaucracy  
 Reform; Ministry of Youth and  
 Sports Affairs; Ministry of Village  
 Development, Disadvantaged  
 Regions and Transmigration;  
 Ministry of Research, Technology,  
 and Higher Education; and Ministry  
 of Women Empowerment and  
 Child Protection*

Perlindungan Anak.

- |  |   |
|--|---|
| <p>7. Setingkat Menteri terdiri dari Kejaksaan Agung, Tentara Nasional Indonesia, dan Kepolisian Negara Republik Indonesia</p>   | <p>7. <i>Ministerial Level Officials consist of Attorney General, Indonesian National Defense Force, and Indonesian National Police.</i></p>  |
| <p>8. Lembaga Pemerintah Non Kementerian terdiri dari Arsip Nasional Republik Indonesia, Badan Intelijen Negara, Badan Kepegawaian Negara, Badan Kependudukan dan Keluarga Berencana Nasional, Badan Koordinasi Penanaman Modal, Badan Informasi Geospasial, Badan Meteorologi, Klimatologi, dan Geofisika, Badan Narkotika Nasional, Badan Nasional Penanggulangan Bencana, Badan Nasional Penanggulangan Terorisme, Badan Nasional Penempatan dan Perlindungan Tenaga Kerja Indonesia, Badan Pengawasan Obat dan Makanan, Badan Pengawasan Tenaga Nuklir, Badan Pengawasan Keuangan dan Pembangunan, Badan Pengkajian dan Penerapan Teknologi, Badan Pusat Statistik, Badan SAR Nasional, Badan Standardisasi Nasional, Badan Tenaga Nuklir Nasional, Lembaga Administrasi Negara, Lembaga Ilmu Pengetahuan Indonesia, Lembaga Ketahanan Nasional, Lembaga Kebijakan Pengadaan Barang/Jasa Pemerintah, Lembaga Penerbangan dan</p> | <p>8. <i>Non Ministerial Institutions consist of National Archive of the Republic of Indonesia, State Intelligence Board, National Civil Service Agency, National Population and Family Planning Board, Investment Coordinating Board, Geospatial Information Agency, Meteorology, Climatology, and Geophysics Agency, National Narcotics Agency, National Agency for Disaster Management, National Counter Terrorism Agency, The National Authority for The Placement and Protection of Indonesian Overseas Workers, National Agency of Drugs and Foods Control, Nuclear Energy Controlling Board, Audit and Development Supervising Agency, Agency for the Assesment and Application Technology, BPS-Statistics Indonesia, National Search and Rescue Agency, National Standardization Board, National Nuclear Energy Board, National Institute of Administration, National Institute of Science, National Resilience Institute, Government Procurement Policy Board, National Institute of Space and Aeronautics, National Crypto Agency, and National</i></p> |

Antariksa Nasional, Lembaga  
Sandi Negara, dan Perpustakaan  
Nasional Republik Indonesia

*Library of Republic of Indonesia.*

<https://padangpanjangkota.bps.go.id>

**ULASAN****DESCRIPTION****Wilayah Administrasi**

Kota Padang Panjang terkenal dengan julukan Kota Serambi Mekah memiliki sejarah yang panjang mulai dibentuk setelah proklamasi kemerdekaan RI yang wilayahnya meliputi Padang Panjang, Batipuh dan X Koto yang berkedudukan di Padang Panjang. Berdasarkan Ketetapan Ketua PDRl tanggal 1 Januari 1950 tentang Pembagian Provinsi juga sekaligus merupakan pembagian Kabupaten dan Kota, Batipuh dan X Koto masuk kedalam wilayah Kabupaten Tanah Datar dan Padang Panjang hanya merupakan tempat kedudukan Wedana yang mengkoordinir Kecamatan X Koto. Berdasarkan UU No. 8 tahun 1956 tentang Pembentukan Daerah Otonom Kota Kecil di lingkungan Provinsi Sumatera Tengah, kemudian dengan adanya Undang-Undang Nomor 1 Tahun 1957, maka lahirlah secara resmi Kota Kecil Padang Panjang yang memiliki status sejajar dengan daerah Kabupaten/ Kota lainnya di Indonesia.

Berdasarkan keputusan DPRD tentang Peralihan Kota Praja tanggal 25 September 1957 No. 12/K/DPRD-PP/57, maka Kota Praja Padang Panjang dibagi kedalam 4 wilayah administratif yang disebut dengan Resort, yaitu Resort Gunung, Resort Lareh Nan Panjang, Resort Pasar dan Resort Bukit Surungan. Berdasarkan Undang-Undang Nomor 18 Tahun 1965 istilah

**Administration**

*Padang Panjang municipality is famous as Serambi Mekah City which is established after the Independence of Indonesia. Initially, its territory consists of Padang Panjang, Batipuh and X Koto which held in Padang Panjang. Based on the Decree of the Chairman of the Emergency Government dated January 1, 1950 about the Provincial division which also contains the division of regency or Municipality, Batipuh and X Kota are included to Tanah Datar Regency. As consequence, Padang Panjang only has territory in where the Wedana officer (refer to person who have authority to control several sub-districts) coordinates X Koto sub district. According to the Law. 8 of 1956 about the Establishment of the Autonomous Region Small Town in the province of Central Sumatra and the presence of Act No. 1 of 1957, Padang Panjang, which has an equal status with the regencies / cities in Indonesia, is officially established.*

*Based on the decision of Regional House of Representative about Transitional Township dated 25 September 1957 no 12/K/DPRD-PP/57, Padang Panjang is divided into 4 administrative regions called as Resort. Those are Gunung resort, Lareh Nan Panjang resort, Pasar resort and Bukit Surungan resort. Under Law No. 18 1965 the term was changed from Township*

Kota Praja diganti menjadi Kota Madya dan berdasarkan Peraturan Menteri Dalam Negeri Nomor 44 tahun 1980 dan Peraturan Pemerintah Nomor 16 Tahun 1982 tentang Susunan dan Tata Kerja Pemerintahan Kelurahan, maka Resort diganti menjadi Kecamatan dan Jorong diganti menjadi Kelurahan. Kemudian berdasarkan Peraturan Pemerintah No.13 tahun 1982, Kota Padang Panjang dibagi atas dua kecamatan yaitu Padang Panjang Barat dan Padang Panjang Timur. Dua kecamatan ini masing-masing memiliki delapan kelurahan.

### **Dewan Perwakilan Rakyat Daerah**

Dewan Perwakilan Rakyat Daerah Kota Padang Panjang tahun 2020 memiliki 20 wakil rakyat terdiri dari 18 orang laki-laki dan 2 orang perempuan. Partai Amanat Nasional memiliki wakil DPRD terbanyak sebanyak 4 orang dan sisanya tersebar pada tujuh partai lainnya.

### **Sumber Daya Manusia**

Gambaran umum mengenai komposisi Pegawai Negeri Sipil (PNS) di lingkungan pemerintah daerah Padang Panjang tahun 2020, terdapat 2.005 pegawai di lingkungan pemerintah daerah yang terdiri dari 762 pegawai laki-laki dan 1.243 pegawai perempuan. Tingkat pendidikan PNS di lingkungan pemerintah daerah paling banyak adalah tingkat sarjana/doktor/ Ph.d yaitu sebanyak 1.265 orang.

*to Municipality and by the Minister of Home Affairs regulation No. 44 1980 and Government Regulation No. 16 1982 on the Structure and Governance at Village level, the Resort was changed to be sub-district and Jorong was changed to be Village. Then based on Government Regulation No. 13 1982, the Municipality of Padang Panjang is divided into two sub-districts which are Padang Panjang Barat and Padang Panjang Timur. There are 8 kelurahan in every sub district.*

### **Regional House of Representative**

*The Regional People's Representative Council of Padang Panjang Municipality in 2020 has 20 representatives consisting of 18 men and 2 women. PAN has the largest number of DPRD representatives as many as 4 people and the rest are spread over seven other parties.*

### **Human Resources**

*An overview of the composition of Civil Servants (PNS) in the Padang Panjang local government in 2020, there are 2,005 employees in the local government consisting of 762 male employees and 1,243 female employees. The educational level of civil servants in local government circles is at most undergraduate / doctoral / Ph.d levels, namely 1,265 people.*

## Keuangan Daerah

Pendapatan daerah Pemerintah Kota Padang Panjang selama tahun anggaran 2020 sebesar 547.931 miliar rupiah. Pendapatan terbesar berasal dari dana perimbangan dengan jumlah 440.669 miliar rupiah, diikuti Pendapatan Asli Daerah dengan sebesar 79.427 miliar rupiah. Sedangkan lain-lain pendapatan daerah yang sah sebesar 27.835 miliar rupiah.

## Government Finance

*The regional revenue of the Padang Panjang Municipality Government during the 2020 fiscal year amounted to 547,931 billion rupiah. The largest revenue came from the balance fund with the amount of 440,669 billion rupiah, followed by Regional Original Revenue with 79,427 billion rupiah. Meanwhile, other legal regional revenues amounted to 27,835 billion rupiah.*

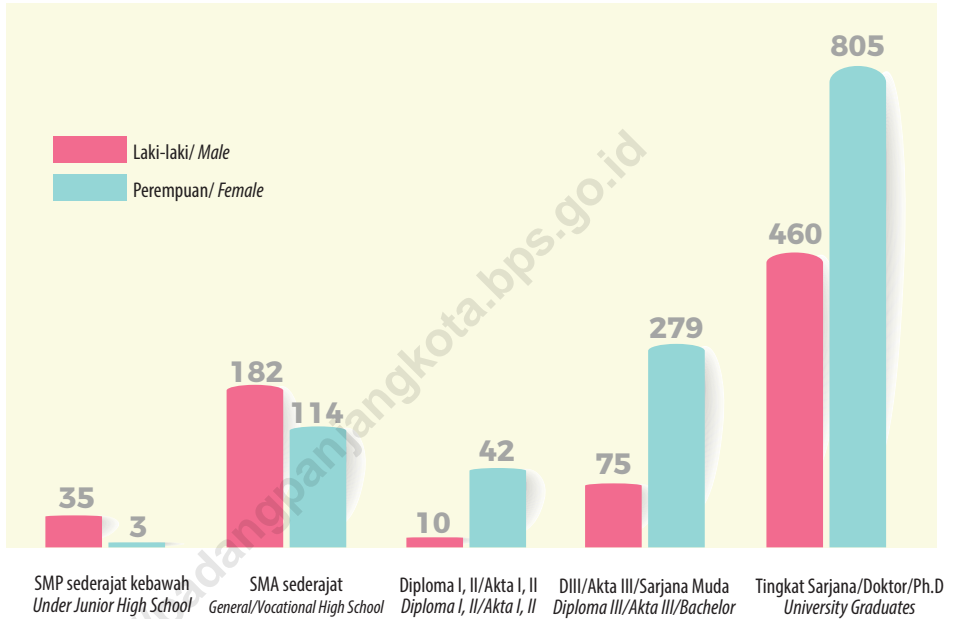
<https://padangpanjangkota.bps.go.id>





**Gambar** 2.1  
**Figures**

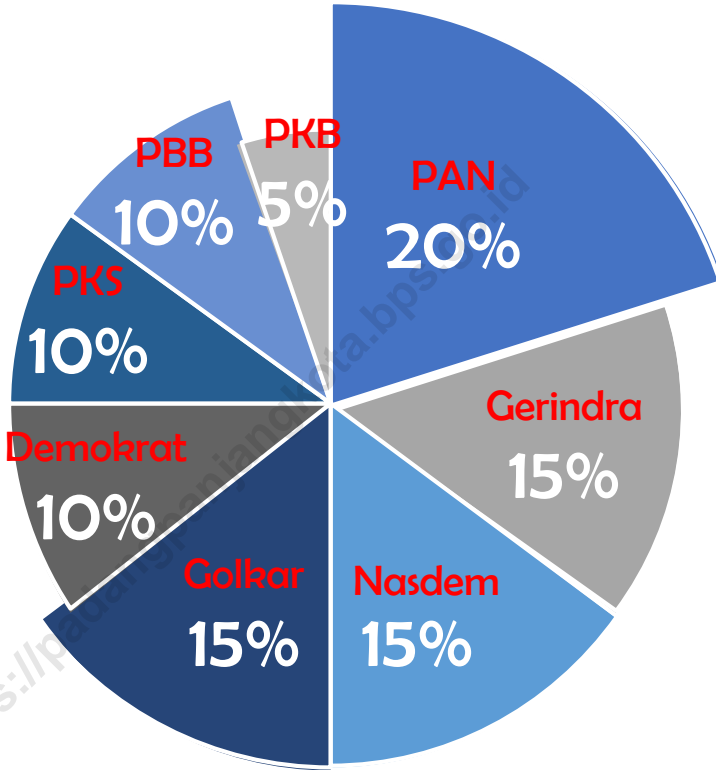
**Pegawai Negeri Sipil Pemerintah Daerah menurut Pendidikan di Kota Padang Panjang, 2020**  
**Local Civil Servant by Education in Padang Panjang Municipality, 2020**



Sumber/Source: Badan Kepegawaian dan Pengembangan Sumber Daya Manusia Kota Padang Panjang/ Regional Agency for Employee Affairs and Development of Human Resources of Padang Panjang Municipality

**Gambar** 2.2  
**Figures**

**Persentase Anggota DPRD menurut Partai Pendukung Periode 2019-2024 di Kota Padang Panjang, 2020**  
**Percentage of Regional Representative Council by Party period 2020-2024 in Padang Panjang Municipality, 2020**



Sumber/Source: Sekretariat Dewan Perwakilan Rakyat Daerah Kota Padang Panjang/ Secretariat of The Regional House of Representatives of Padang Panjang Municipality

## 2.1 WILAYAH ADMINISTRATIF ADMINISTRATIVE AREA

**Tabel** 2.1.1 **Jumlah Desa<sup>1</sup>/Kelurahan Menurut Kecamatan di Kota Padang Panjang, 2016–2020**  
**Table** 2.1.1 **Number of Villages<sup>1</sup>/Kelurahan by Subdistrict in Padang Panjang Municipality, 2016–2020**

Kecamatan Subdistrict	2016	2017	2018	2019	2020
(1)	(2)	(3)	(4)	(5)	(6)
Padang Panjang Barat	8	8	8	8	8
Padang Panjang Timur	8	8	8	8	8
<b>Padang Panjang</b>	<b>16</b>	<b>16</b>	<b>16</b>	<b>16</b>	<b>16</b>

Catatan/Note: <sup>1</sup> Termasuk kelurahan dan Unit Permukiman Transmigrasi (UPT)/Include Transmigration Settlement Unit  
Sumber/Source: Peraturan Kepala Badan Pusat Statistik Nomor 1 Tahun 2020 Tanggal 5 Februari 2020 tentang Perubahan Atas Peraturan Kepala Badan Pusat Statistik Nomor 3 Tahun 2020 tentang Kode dan Nama Wilayah Kerja Statistik Tahun 2020/ Chief Statistician Regulation Number 1/2020, February 5 2020, as a revision of Chief Statistician Regulation Number 3 of 2020 on Code and Name of Regional Level of Data Collection

**Tabel**  
**Table** 2.1.2**Jumlah Rukun Tetangga (RT) Menurut Kecamatan/  
Kelurahan di Kota Padang Panjang, 2019 - 2020**  
**Number of Subdistrict Society by Subdistrict/Kelurahan in  
Padang Panjang Municipality, 2019 - 2020**

Kecamatan/Kelurahan Subdistrict/Kelurahan	Jumlah Rukun Tetangga Total of Subdistrict Society	
	2019	2020
(1)	(2)	(3)
Padang Panjang Barat	125	128
1. Silaing Bawah	20	20
2. Silaing Atas	10	10
3. Pasar Usang	16	16
4. Kampung Manggis	25	25
5. Tanah Hitam	15	18
6. Pasar Baru	6	6
7. Bukit Surungan	9	9
8. Balai-Balai	24	24
Padang Panjang Timur	103	103
1. Koto Panjang	20	20
2. Koto Katik	4	4
3. Ngalau	14	14
4. Ekor Lubuk	13	13
5. Sigando	10	10
6. Ganting	11	11
7. Guguk Malintang	23	23
8. Tanah Pak Lambik	8	8
Jumlah/Total	228	231

Sumber/Source: Kantor Camat Padang Panjang Barat dan Kantor Camat Padang Panjang Timur/ Subdistrict Office of Padang Panjang Barat and Subdistrict Office of Padang Panjang Timur

## 2.2 DEWAN PERWAKILAN RAKYAT DAERAH REGIONAL HOUSE OF REPRESENTATIVE

**Tabel** 2.2.1 **Jumlah Anggota Dewan Perwakilan Rakyat Daerah Menurut Partai Politik dan Jenis Kelamin di Kota Padang Panjang, 2020**  
*Number of Regional House of Representatives's Members by Political Parties and Sex in Padang Panjang Municipality, 2020*

Partai Politik <i>Political Parties</i>	Laki-laki <i>Male</i>	Perempuan <i>Female</i>	Jumlah <i>Total</i>
(1)	(2)	(3)	(4)
Partai Amanat Nasional (PAN)	4	-	4
Gerindra	3	-	3
Nasdem	2	1	3
Golkar	3	-	3
Demokrat	1	1	2
PKS	2	-	2
PBB	2	-	2
PKB	1	-	1
<b>Jumlah/ Total</b>	<b>18</b>	<b>2</b>	<b>20</b>

Sumber/Source: Sekretariat Dewan Perwakilan Rakyat Daerah Kota Padang Panjang/ *Secretariat of The Regional House of Representatives of Padang Panjang Municipality*

**Tabel 2.2.2** Jumlah Anggota DPRD di Kota Padang Panjang  
**Table 2.2.2** Number of Padang Panjang Municipality Regional Representative Members

Sifat	Partai/Golongan Party	Hasil Pemilu/ Election Result				
		1999	2004	2009	2014	2019
(1)	(2)	(3)	(4)	(5)	(6)	(7)
1. Dipilih	P P P	4	2	1	2	-
	PDI / PDIP	2	1	1	1	-
	P A N	4	5	4	3	4
	P B B	2	1	2	2	2
	P K S	1	3	2	2	2
	Golkar	5	5	4	4	3
	Demokrat	-	2	3	2	2
	P K P B	-	1	-	-	-
	Gerindra	-	-	2	3	3
	P K B	-	-	1	-	1
	Nasdem	-	-	-	1	3
2. Ditunjuk	A B R I	2	-	-	-	-
	Non A B R I	-	-	-	-	-

Sumber/Source: Sekretariat Dewan Perwakilan Rakyat Daerah Kota Padang Panjang/ Secretariat of The Regional House of Representatives of Padang Panjang Municipality

**Tabel**  
**Table** 2.2.3

**Nama-nama Anggota Dewan Perwakilan Rakyat Daerah (DPRD) di Kota Padang Panjang Periode 2019 - 2024**  
**Names of Members of Regional Representative Council in Padang Panjang Municipality Period 2019 - 2024**

<b>Partai</b> <b>Party</b>	<b>Nama Anggota DPRD</b> <b>Name of Legislature</b>
(1)	(2)
1. Partai Kebangkitan Bangsa	Herman
2. Partai Gerindra	Yudha Prasetya
3. Partai Gerindra	Riza Aditya Nugraha, SH
4. Partai Golkar	Mahdelmi, S. Sos, Dt. Barbanso
5. Partai Golkar	Yovan Fadayan Remindo, S. Ikom
6. Partai Nasdem	Imbral, SE
7. Partai Nasdem	Micko Kirstie, S. Psi
8. Partai Keadilan Sejahtera	H. Nasrullah Nukman, SH
9. Partai Amanat Nasional	Hukumri
10. Partai Amanat Nasional	Erizal, SH
11. Partai Demokrat	Drs. Nasrul Efendi
12. Partai Bulan Bintang	Hendra Saputra, SH
13. Partai Gerindra	Yulius Kaisar
14. Partai Golkar	Dr. H. Novi Hendri, SE, M. Si
15. Partai Nasdem	Kiki Anugerah Dia, SE
16. Partai Keadilan Sejahtera	Idris
17. Partai Amanat Nasional	Zulfikri, SE, Dt. Gindo Malano
18. Partai Amanat Nasional	Mardiansyah, A. Md
19. Partai Demokrat	Puji Hastuti, A. Md
20. Partai Bulan Bintang	Drs. Aditiawarman

Sumber/Source: Sekretariat Dewan Perwakilan Rakyat Daerah Kota Padang Panjang/ *Secretariat of The Regional House of Representatives of Padang Panjang Municipality*



**Tabel** 2.2.4 **Jumlah Kegiatan Sidang dan Rapat DPRD di Kota Padang Panjang, 2020**  
**Table** *Number of Meeting Activity Regional Representative Membership of Padang Panjang Municipality, 2020*

Jenis Kegiatan Activity	Jumlah Total (kali)	Jenis Kegiatan Activity	Jumlah Total (kali)
(1)	(2)	(3)	(4)
Rapat Paripurna	25	Rapat Lainnya	24
		a. Gabungan Komisi	1
Rapat-rapat		b. Pimpinan/Ketua	12
a. Komisi I	23	c. Pertemuan/Konsultasi	2
b. Komisi II	23	d. Hearing/Rapat Kerja	9
c. Komisi III	23	e. Ramah Tamah	-
Rapat Panitia		Peningkatan Sumber Daya Manusia	
a. Musyawarah	16	a. Diklat Pimpinan/ Anggaran	6
b. Anggaran	13	b. Kunjungan Kerja	20
c. Khusus/kehormatan	2		
d. Legislasi/ Badan Pem- bentukan Perda	4	Pengawasan Terhadap APBD/ Kunjungan Lapangan	
e. Pansus	12	a. Komisi I	6
		b. Komisi II	6
		c. Komisi III	6

Sumber/Source: Sekretariat Dewan Perwakilan Rakyat Daerah Kota Padang Panjang/ *Secretariat of The Regional House of Representatives of Padang Panjang Municipality*

**Tabel**  
**Table** 2.2.5

**Jumlah Pemberian Persetujuan Peraturan Daerah di Kota Padang Panjang, 2016 - 2020**  
**Number of Granting Approval of Regional Regulation in the Padang Panjang Municipality, 2016 - 2020**

Bulan Month	Banyaknya Keputusan/ Number of Decision				
	2016	2017	2018	2019	2020
(1)	(2)	(3)	(4)	(5)	(6)
Januari/January	-	-	-	-	-
Februari/ February	-	-	-	-	-
Maret/ March	-	-	-	1	-
April/ April	-	-	-	1	-
Mei/ May	1	-	-	1	-
Juni/ June	-	-	-	2	-
Juli/ July	-	3	1	1	1
Agustus/ August	1	-	-	1	-
September/ September	-	-	1	1	1
Oktober/ October	2	2	-	-	-
November/ November	1	2	1	1	1
Desember/ December	-	-	-	2	7
<b>Jumlah/ Total</b>	<b>5</b>	<b>7</b>	<b>3</b>	<b>11</b>	<b>10</b>

Sumber/Source: Sekretariat Dewan Perwakilan Rakyat Daerah Kota Padang Panjang/ Secretariat of The Regional House of Representatives of Padang Panjang Municipality

**Tabel**  
**Table** 2.2.6**Jumlah Keputusan Pimpinan DPRD Kota Padang Panjang, 2016 - 2020**  
**Number of Decision of Representative Assembly Chairman of Padang Panjang Municipality, 2016 - 2020**

<b>Bulan Month</b>	<b>Banyaknya Keputusan/ Number of Decision</b>				
	<b>2016</b>	<b>2017</b>	<b>2018</b>	<b>2019</b>	<b>2020</b>
(1)	(2)	(3)	(4)	(5)	(6)
Januari/January	-	-	1	-	...
Februari/February	-	2	-	-	...
Maret/March	-	-	-	-	...
April/April	2	2	4	-	...
Mei/May	-	-	-	-	...
Juni/June	-	-	-	-	...
Juli/July	2	3	4	1	...
Agustus/August	-	-	2	1	...
September/September	1	-	1	-	...
Oktober/October	-	-	-	-	...
November/November	-	1	2	3	...
Desember/December	-	-	1	-	...
<b>Jumlah/Total</b>	<b>5</b>	<b>8</b>	<b>15</b>	<b>5</b>	<b>...</b>

Sumber/Source: Sekretariat Dewan Perwakilan Rakyat Daerah Kota Padang Panjang/ *Secretariat of The Regional House of Representatives of Padang Panjang Municipality*

**Tabel**  
**Table** 2.2.7

**Banyaknya Keputusan DPRD Kota Padang Panjang, 2016 - 2020**  
**Number of Decision of Padang Panjang Municipality Representative Council, 2016 - 2020**

Bulan Month	Banyaknya Keputusan/ Number of Decision				
	2016	2017	2018	2019	2020
(1)	(2)	(3)	(4)	(5)	(6)
Januari/January	-	6	1	-	1
Februari/ February	-	-	-	-	-
Maret/ March	-	-	-	2	-
April/ April	-	-	4	3	-
Mei/ May	2	5	-	-	-
Juni/ June	-	-	-	3	3
Juli/ July	-	3	4	1	1
Agustus/ August	1	-	2	2	-
September/ September	-	-	1	4	3
Oktober/ October	2	-	-	-	-
November/ November	2	-	2	2	4
Desember/ December	-	-	1	4	2
<b>Jumlah/ Total</b>	<b>7</b>	<b>14</b>	<b>15</b>	<b>21</b>	<b>14</b>

Sumber/Source: Sekretariat Dewan Perwakilan Rakyat Daerah Kota Padang Panjang/ Secretariat of The Regional House of Representatives of Padang Panjang Municipality

**Tabel**  
**Table** 2.2.8

**Banyaknya Keputusan DPRD Menurut Jenis Keputusan di Kota Padang Panjang, 2016 - 2020**  
**Number of Decision of Padang Panjang Municipality Representative Council, 2016 - 2020**

Jenis Keputusan <i>Kind of Decisions</i>	Banyaknya Keputusan/ <i>Number of Decision</i>				
	2016	2017	2018	2019	2020
(1)	(2)	(3)	(4)	(5)	(6)
Peraturan Daerah	5	7	3	11	10
Keputusan DPRD	7	14	15	21	14
Keputusan Pimpinan DPRD	5	8	15	21	-
Keputusan Daerah/ bersama DPRD	9	4	3	5	-

Sumber/Source: Sekretariat Dewan Perwakilan Rakyat Daerah Kota Padang Panjang/ *Secretariat of The Regional House of Representatives of Padang Panjang Municipality*

**Tabel**  
**Table** 2.2.9**Nama-nama Walikota di Kota Padang Panjang, 1957 - 2020**  
**Names of Mayor in Padang Panjang Municipality, 1957 - 2020**

Walikota Mayor	Wakil Walikota Vice Mayor	Masa Jabatan Periode Period
(1)	(2)	(3)
1. Umar Ali	...	1957 - 1958
2. M. Y. Dt Malano Basa	...	5-5-1958 - 5-5-1959
3. RM. Sutoro Tejukusumo	...	6-6-1959 - 1-1-1960
4. Sujatmono, BA	...	1-1-1960 - 1-7-1963
5. St Mansur Dt Sati	...	1-7-1963 - 11-1963
6. Kamaruddin	...	11-1963 - 28-2-1967
7. Anwardin, BA	...	28-2-1967 - 19-5-1973
8. Drs. Rustian Said	...	9-7-1973 - 2-9-1980
9. Drs. Muzahar Mukhtar	...	2-9-1980 - 20-7-1983
10. Drs. Asril Saman	...	8-8-1983 - 8-8-1988
11. HM. Achjarli A Djalil, SH	...	8-8-1988 - 11-9-1993
12. Drs. Loekman Gindo	...	11-9-1993 - 12-9-1998
13. Yohanis Tamin, SH	...	12-9-1998 - 12-9-2003
14. dr. Suir Syam, M. Kes, MMR	Drs. H. Adirozal, M. Si	12-9-2003 - 12-9-2008
15. dr. Suir Syam, M. Kes, MMR	Ir. Edwin, SP	12-9-2008 - 1-10-2013
16. H Hendri Arnis, BSBA	dr. H. Mawardi	1-10-2013 - 9-10-2020
17. H. Fadly Amran, B. B. A	Drs. Asrul	9-10-2020 - ...

Sumber/Source: Bagian Pemerintahan Umum Sekretaris Daerah Kota Padang Panjang/ *Government Division of Local Secretariat of Padang Panjang Municipality*

**Tabel** 2.2.10 **Nama-nama Ketua DPRD di Kota Padang Panjang**  
**Table** **Names of Chairman in Padang Panjang Municipality**

Ketua DPRD Chairman	Masa Jabatan Periode Period
(1)	(2)
1. Drs. H. Anas Amir	1971 - 1977
2. Letkol Inf H. Taher STM	1977 - 1982
3. H. Azmi Dt Marajo Nan Bapanding	1982 - 1992
4. H. Bustanul Arifin Adam	1992 - 1994
5. H. Abdul Malik Dt Dikoto	1995 - 1997
6. Dra. Hilma Hamid	1997 - 1999
7. Drs. Hamidi	1999 - 2004
8. Drs. Hamidi	2004 - 2009
9. DR. Novi Hendri, SE, M. Si	2009 - 2014
10. DR. Novi Hendri, SE, M. Si	2014 - 2020
11. Mardiansyah, A. Md	2020 - 2024

Sumber/Source: Sekretariat Dewan Perwakilan Rakyat Daerah Kota Padang Panjang/ *Secretariat of The Regional House of Representatives of Padang Panjang Municipality*

**Tabel** 2.2.11  
**Table**

**Perolehan Suara Pemilihan Walikota dan Wakil Walikota Menurut Kecamatan/ Kelurahan dan Nama Pasangan Calon di Kota Padang Panjang, 2018**  
*Number of Votes for Major and Vice Major by Subdistrict/ Villages and Candidates in Padang Panjang Municipality, 2018*

Kecamatan/Kelurahan Subdistrict/Kelurahan	dr.Mawardi, MKM Taufiq Idris, SH	Ir. Rafdi M Syarif Ahmad Fadly,S.Psi	Fadly Amran, BBA Drs. Asrul
(1)	(2)	(3)	(4)
Padang Panjang Barat	2 274	1 108	6 163
1. Silaing Bawah	522	216	1 148
2. Silaing Atas	147	101	429
3. Pasar Usang	307	160	761
4. Kampung Manggis	464	253	1 328
5. Tanah Hitam	199	98	661
6. Pasar Baru	65	43	269
7. Bukit Surungan	204	112	491
8. Balai-Balai	366	125	1 076
Padang Panjang Timur	1 982	832	4 028
1. Koto Panjang	312	153	840
2. Koto Katik	54	26	241
3. Ngalau	338	100	500
4. Ekor Lubuk	156	42	341
5. Sigando	131	85	321
6. Ganting	192	129	505
7. Guguk Malintang	679	231	883
8. Tanah Pak Lambik	120	66	397
<b>Jumlah/ Total</b>	<b>4 256</b>	<b>1 940</b>	<b>10 191</b>



Lanjutan Tabel/*Continued Table 2.2.11*

<b>Kecamatan/Kelurahan Subdistrict/Kelurahan</b>	<b>H. Hendri Arnis, BSBA Eko Furqani, SE, MM</b>	<b>Jumlah/ Total</b>
<b>(1)</b>	<b>(5)</b>	<b>(6)</b>
Padang Panjang Barat	5 068	14 613
1. Silaing Bawah	765	2 651
2. Silaing Atas	451	1 128
3. Pasar Usang	530	1 758
4. Kampung Manggis	1 076	3 121
5. Tanah Hitam	726	1 684
6. Pasar Baru	293	670
7. Bukit Surungan	371	1 178
8. Balai-Balai	856	2 423
Padang Panjang Timur	4 270	11 112
1. Koto Panjang	722	2 027
2. Koto Katik	220	541
3. Ngalau	528	1 466
4. Ekor Lubuk	728	1 267
5. Sigando	373	910
6. Ganting	573	1 399
7. Guguk Malintang	800	2 593
8. Tanah Pak Lambik	326	909
<b>Jumlah/ Total</b>	<b>9 338</b>	<b>25 725</b>

Sumber/*Source*: Komisi Pemilihan Umum Kota Padang Panjang/ *General Election Commission of Padang Panjang Municipality*

**Tabel**  
**Table** 2.2.12

**Persentase Perolehan Suara Pemilihan Walikota dan Wakil Walikota Menurut Kecamatan/ Kelurahan dan Nama Pasangan Calon di Kota Padang Panjang, 2018**  
*Percentage of Votes for Major and Vice Major by Subdistrict/ Villages and Candidates in Padang Panjang Municipality, 2018*

Kecamatan/Kelurahan Subdistrict/Kelurahan	dr.Mawardi, MKM Taufiq Idris, SH	Ir. Rafdi M Syarif Ahmad Fadly,S.Psi	Fadly Amran, BBA Drs. Asrul
(1)	(2)	(3)	(4)
Padang Panjang Barat	15,56	7,58	42,17
1. Silaing Bawah	19,69	8,15	43,30
2. Silaing Atas	13,03	8,95	38,03
3. Pasar Usang	17,46	9,10	43,29
4. Kampung Manggis	14,87	8,11	42,55
5. Tanah Hitam	11,82	5,82	39,25
6. Pasar Baru	9,70	6,42	40,15
7. Bukit Surungan	17,32	9,51	41,68
8. Balai-Balai	15,11	5,16	44,41
Padang Panjang Timur	17,84	7,49	36,25
1. Koto Panjang	15,39	7,55	41,44
2. Koto Katik	9,98	4,81	44,55
3. Ngalau	23,06	6,82	34,11
4. Ekor Lubuk	12,31	3,31	26,91
5. Sigando	14,40	9,34	35,27
6. Ganting	13,72	9,22	36,10
7. Guguk Malintang	26,19	8,91	34,05
8. Tanah Pak Lambik	13,20	7,26	43,67
<b>Jumlah/ Total</b>	<b>16,54</b>	<b>7,54</b>	<b>39,62</b>

Lanjutan Tabel/*Continued Table 2.2.12*

Kecamatan/Kelurahan <i>Subdistrict/Kelurahan</i>	H. Hendri Arnis, BSBA Eko Furqani, SE, MM	Jumlah/ Total
(1)	(5)	(6)
Padang Panjang Barat	34,68	100,00
1. Silaing Bawah	28,86	100,00
2. Silaing Atas	39,98	100,00
3. Pasar Usang	30,15	100,00
4. Kampung Manggis	34,48	100,00
5. Tanah Hitam	43,11	100,00
6. Pasar Baru	43,73	100,00
7. Bukit Surungan	31,49	100,00
8. Balai-Balai	35,33	100,00
Padang Panjang Timur	38,43	100,00
1. Koto Panjang	35,62	100,00
2. Koto Katik	40,67	100,00
3. Ngalau	36,02	100,00
4. Ekor Lubuk	57,46	100,00
5. Sigando	40,99	100,00
6. Ganting	40,96	100,00
7. Guguk Malintang	30,85	100,00
8. Tanah Pak Lambik	35,86	100,00
<b>Jumlah/ Total</b>	<b>36,30</b>	<b>100,00</b>

Sumber/*Source*: Komisi Pemilihan Umum Kota Padang Panjang/ *General Election Commission of Padang Panjang Municipality*

**Tabel**  
**Table** 2.2.13

**Jumlah Tempat Pemungutan Suara (TPS) dan Pemilih yang Menggunakan Hak Pilih pada Pemilihan Presiden dan Wakil Presiden Menurut Kecamatan dan Kelurahan di Kota Padang Panjang, 2019**  
*Number of Polling Station and Voters by Subdistrict and Villages in Padang Panjang Municipality, 2019*

Kecamatan/Kelurahan <i>Subdistrict/Kelurahan</i>	Tempat Pemungutan Suara <i>Polling Station</i>	Pemilih <i>Voters</i>
(1)	(2)	(3)
Padang Panjang Barat	101	18 508
1. Silaing Bawah	17	3 277
2. Silaing Atas	7	1 348
3. Pasar Usang	10	2 279
4. Kampung Manggis	21	3 953
5. Tanah Hitam	13	2 091
6. Pasar Baru	6	898
7. Bukit Surungan	9	1 431
8. Balai-Balai	18	3 231
Padang Panjang Timur	76	13 471
1. Koto Panjang	14	2 451
2. Koto Katik	4	653
3. Ngalau	9	1 743
4. Ekor Lubuk	8	1 454
5. Sigando	6	1 090
6. Ganting	9	1 665
7. Guguk Malintang	21	3 303
8. Tanah Pak Lambik	5	1 112
<b>Jumlah/ Total</b>	<b>177</b>	<b>31 979</b>

Sumber/Source: Komisi Pemilihan Umum Kota Padang Panjang/ *General Election Commission of Padang Panjang Municipality*

**Tabel 2.2.14** Perolehan Suara Pemilihan Presiden dan Wakil Presiden Menurut Kelurahan di Kota Padang Panjang, 2019  
**Table** *Number of Votes for President and Vice President by Villages in Padang Panjang Municipality, 2019*

Kecamatan/Kelurahan Subdistrict/Kelurahan	Joko Widodo & Ma'ruf Amin	Prabowo Subianto & Sandiaga Uno	Jumlah/ Total
(1)	(2)	(3)	(4)
Padang Panjang Barat	2 331	15 972	18 303
1. Silaing Bawah	407	2 846	3 253
2. Silaing Atas	196	1 145	1 341
3. Pasar Usang	293	1 964	2 257
4. Kampung Manggis	474	3 435	3 909
5. Tanah Hitam	250	1 808	2 058
6. Pasar Baru	107	776	883
7. Bukit Surungan	147	1 264	1 411
8. Balai-Balai	457	2 734	3 191
Padang Panjang Timur	1 662	11 673	13 335
1. Koto Panjang	372	2 054	2 426
2. Koto Katik	65	581	646
3. Ngalau	164	1 566	1 730
4. Ekor Lubuk	147	1 284	1 431
5. Sigando	105	978	1 083
6. Ganting	153	1 493	1 646
7. Guguk Malintang	428	2 845	3 273
8. Tanah Pak Lambik	228	872	1 100
<b>Jumlah/ Total</b>	<b>3 993</b>	<b>27 645</b>	<b>31 638</b>

Sumber/Source: Komisi Pemilihan Umum Kota Padang Panjang/ General Election Commission of Padang Panjang Municipality

**Tabel**  
**Table** 2.2.15

**Persentase Perolehan Suara Pemilihan Presiden dan Wakil Presiden Menurut Kelurahan di Kota Padang Panjang, 2019**  
*Percentage of Votes for President and Vice President by Villages in Padang Panjang Municipality, 2019*

Kecamatan/Kelurahan <i>Subdistrict/Kelurahan</i>	Joko Widodo & Ma'ruf Amin	Prabowo Subianto & Sandiaga Uno	Jumlah/ <i>Total</i>
(1)	(2)	(3)	(4)
Padang Panjang Barat	12,74	87,26	100,00
1. Silaing Bawah	12,51	87,49	100,00
2. Silaing Atas	14,62	85,38	100,00
3. Pasar Usang	12,98	87,02	100,00
4. Kampung Manggis	12,13	87,87	100,00
5. Tanah Hitam	12,15	87,85	100,00
6. Pasar Baru	12,12	87,88	100,00
7. Bukit Surungan	10,42	89,58	100,00
8. Balai-Balai	14,32	85,68	100,00
Padang Panjang Timur	12,46	87,54	100,00
1. Koto Panjang	15,33	84,67	100,00
2. Koto Katik	10,06	89,94	100,00
3. Ngalau	9,48	90,52	100,00
4. Ekor Lubuk	10,27	89,73	100,00
5. Sigando	9,70	90,30	100,00
6. Ganting	9,30	90,70	100,00
7. Guguk Malintang	13,08	86,92	100,00
8. Tanah Pak Lambik	20,73	79,27	100,00
<b>Jumlah/ <i>Total</i></b>	<b>12,62</b>	<b>87,38</b>	<b>100,00</b>

Sumber/Source: Komisi Pemilihan Umum Kota Padang Panjang/ *General Election Commission of Padang Panjang Municipality*

**Tabel**  
**Table** 2.2.16

**Jumlah Tempat Pemungutan Suara (TPS) dan Pemilih Daftar Pemilih Tetap (DPT) pada Pemilihan Umum Menurut Kecamatan dan Kelurahan di Kota Padang Panjang, 2019**

**Number of Polling Station and Voters by Subdistrict and Villages in Padang Panjang Municipality, 2019**

Kecamatan/Kelurahan Subdistrict/Kelurahan	Tempat Pemungutan Suara Polling Station	Pemilih (DPT) Voters
(1)	(2)	(3)
Padang Panjang Barat	101	22 704
1. Silaing Bawah	17	3 975
2. Silaing Atas	7	1 656
3. Pasar Usang	10	2 712
4. Kampung Manggis	21	4 859
5. Tanah Hitam	13	2 557
6. Pasar Baru	6	1 095
7. Bukit Surungan	9	1 816
8. Balai-Balai	18	4 034
Padang Panjang Timur	76	16 077
1. Koto Panjang	14	2 916
2. Koto Katik	4	770
3. Ngalau	9	2 027
4. Ekor Lubuk	8	1 760
5. Sigando	6	1 273
6. Ganting	9	1 888
7. Guguk Malintang	21	4 142
8. Tanah Pak Lambik	5	1 301
<b>Jumlah/ Total</b>	<b>177</b>	<b>38 781</b>

Sumber/Source: Komisi Pemilihan Umum Kota Padang Panjang/ General Election Commission of Padang Panjang Municipality

**Tabel**  
**Table** 2.2.17

**Jumlah Perolehan Suara Sah Menurut Lima Partai Terbesar  
untuk DPRD Kota pada Pemilu 2019 di Kota Padang  
Panjang**  
*Big Five Number of Votes for Regional Representative Council  
2019 in Padang Panjang Municipality*

Kecamatan/Kelurahan Subdistrict/Kelurahan	Jumlah Suara/ Votes					Jumlah Total
	PAN	GERINDRA	NASDEM	GOLKAR	PBB	
(1)	(2)	(3)	(4)	(5)	(6)	(7)
Padang Panjang Barat	2 543	2 322	2 687	2 451	2 203	12 206
1. Silaing Bawah	326	275	501	640	424	2 166
2. Silaing Atas	164	180	150	206	192	892
3. Pasar Usang	239	246	243	255	175	1 158
4. Kampung Manggis	456	886	617	509	341	2 809
5. Tanah Hitam	230	213	479	349	250	1 521
6. Pasar Baru	340	72	126	75	39	652
7. Bukit Surungan	175	205	293	148	109	930
8. Balai-Balai	613	245	278	269	673	2 078
Padang Panjang Timur	2 136	2 083	1 517	1 222	1 168	8 126
1. Koto Panjang	234	380	276	140	170	1 200
2. Koto Katik	89	208	35	86	90	508
3. Ngalau	235	216	185	217	117	970
4. Ekor Lubuk	352	191	112	166	185	1 006
5. Sigando	98	168	200	112	119	697
6. Ganting	372	178	285	211	105	1 151
7. Guguk Malintang	429	640	374	245	325	2 013
8. Tanah Pak Lambik	327	102	50	45	57	581
<b>Jumlah/ Total</b>	<b>4 679</b>	<b>4 405</b>	<b>4 204</b>	<b>3 673</b>	<b>3 371</b>	<b>20 332</b>

Sumber/Source: Komisi Pemilihan Umum Kota Padang Panjang/ General Election Commission of Padang Panjang Municipality



**Tabel**  
**Table** 2.2.18

**Jumlah Perolehan Suara Sah Menurut Lima Partai Terbesar  
untuk DPRD Provinsi Sumatera Barat pada Pemilu 2019 di  
Kota Padang Panjang**  
*Big Five Number of Votes for Sumatera Barat Province  
Representative Council 2019 in Padang Panjang  
Municipality*

Kecamatan/Kelurahan Subdistrict/Kelurahan	Jumlah Suara/ Votes					Jumlah Total
	GERINDRA	PKS	PAN	GOLKAR	DEMOKRAT	
(1)	(2)	(3)	(4)	(5)	(6)	(7)
Padang Panjang Barat	5 088	3 063	1 896	1 612	885	12 544
1. Silaing Bawah	936	630	296	283	198	2 343
2. Silaing Atas	365	258	111	123	60	917
3. Pasar Usang	502	510	192	276	112	1 592
4. Kampung Manggis	1 277	546	361	313	170	2 667
5. Tanah Hitam	615	217	198	199	67	1 296
6. Pasar Baru	221	170	149	49	49	638
7. Bukit Surungan	378	224	162	133	76	973
8. Balai-Balai	794	508	427	236	153	2 118
Padang Panjang Timur	3 541	2 293	1 931	898	839	9 502
1. Koto Panjang	670	471	217	148	137	1 643
2. Koto Katik	248	67	85	35	27	462
3. Ngalau	427	379	172	151	113	1 242
4. Ekor Lubuk	419	204	258	80	79	1 040
5. Sigando	246	203	83	88	87	707
6. Ganting	451	241	200	140	100	1 132
7. Guguk Malintang	846	578	751	158	213	2 546
8. Tanah Pak Lambik	234	150	165	98	83	730
<b>Jumlah/ Total</b>	<b>8 629</b>	<b>5 356</b>	<b>3 827</b>	<b>2 510</b>	<b>1 724</b>	<b>22 046</b>

Sumber/Source: Komisi Pemilihan Umum Kota Padang Panjang/ General Election Commission of Padang Panjang Municipality

**Tabel**  
**Table** 2.2.19

**Jumlah Perolehan Suara Sah Menurut Lima Partai Terbesar  
untuk DPR Republik Indonesia pada Pemilu 2019 di Kota  
Padang Panjang**  
*Big Five Number of Votes for Indonesia Representative  
Council 2019 in Padang Panjang Municipality*

Kecamatan/Kelurahan <i>Subdistrict/Kelurahan</i>	Jumlah Suara/ <i>Votes</i>					Jumlah <i>Total</i>
	GERINDRA	PKS	PAN	GOLKAR	DEMOKRAT	
(1)	(2)	(3)	(4)	(5)	(6)	(7)
Padang Panjang Barat	8 881	2 513	1 447	806	789	14 436
1. Silaing Bawah	1 612	475	238	155	141	2 621
2. Silaing Atas	641	260	68	43	47	1 059
3. Pasar Usang	1 037	315	197	87	102	1 738
4. Kampung Manggis	2 063	434	278	162	196	3 133
5. Tanah Hitam	1 038	221	129	111	71	1 570
6. Pasar Baru	392	137	102	39	22	692
7. Bukit Surungan	725	187	113	70	67	1 162
8. Balai-Balai	1 373	484	322	139	143	2 461
Padang Panjang Timur	6 969	1 856	1 098	560	523	11 006
1. Koto Panjang	1 086	469	146	58	118	1 877
2. Koto Katik	390	46	47	30	9	522
3. Ngalau	945	268	118	88	53	1 472
4. Ekor Lubuk	749	188	173	92	49	1 251
5. Sigando	590	152	72	53	35	902
6. Ganting	998	176	122	72	45	1 413
7. Guguk Malintang	1 795	397	303	109	154	2 758
8. Tanah Pak Lambik	416	160	117	58	60	811
<b>Jumlah/ <i>Total</i></b>	<b>15 850</b>	<b>4 369</b>	<b>2 545</b>	<b>1 366</b>	<b>1 312</b>	<b>25 442</b>

Sumber/Source: Komisi Pemilihan Umum Kota Padang Panjang/ *General Election Commission of Padang Panjang Municipality*

**Tabel**  
**Table** 2.2.20**Nama-nama Calon Anggota Dewan Perwakilan Daerah (DPD) pada Pemilu 2019 di Kota Padang Panjang**  
**Names of Members of Regional Representative Council 2019 in Padang Panjang Municipality**

No	Nomor Urut	Nama Calon Anggota DPD
(1)	(2)	(3)
1	21	H. Afrizal, SE
2	22	Dr. H. Alimansori, SH, M. Hum, MM
3	23	Alkudri
4	24	H. Asnawi Bahar, SE, M. Si
5	25	Attila Majidi, SP
6	26	Dr. H. Chairul Umaiya, MM. Ak
7	27	Drs. H. Desra Ediwan Anantanur, MM
8	28	Hj. Emma Yohanna
9	29	Dr. H. Helmy Panuh Dt Ponomarajo, SH, M. Kn
10	30	Ibrani Dt Rajo Tiango, SH, MH
11	31	H. Icu Zukafril Dt Bandaharo
12	32	Drs. Irdam Imran, M. Si
13	33	Julia F Agusta, SE
14	34	Komi Chaniago, SH
15	35	H. Leonardy Harmainy Dt Bandaro Basa, S. IP, MH
16	36	Ir. H. Mulyadi Afmar
17	37	H. Muslim M Yatim, Lc, MM
18	38	Nurkhalis
19	39	Ramal Saleh
20	40	Tukiman
21	41	Dr. H. Yuherman, SH, MH, M. Kn
22	42	Zainal Akil
23	43	H. Zul Evi Astar, SH

Sumber/Source: Komisi Pemilihan Umum Kota Padang Panjang/ *General Election Commission of Padang Panjang Municipality*

**Tabel**  
**Table** 2.2.21

**Jumlah Perolehan Lima Suara Terbesar Calon Anggota  
DPD pada Pemilu 2019 di Kota Padang Panjang**  
**Big Five Number of Votes for Local Representative Council  
2019 in Padang Panjang Municipality**

Kecamatan/Kelurahan Subdistrict/Kelurahan	Nomor Urut Calon Anggota DPD				
	37	28	35	26	41
(1)	(2)	(3)	(4)	(5)	(6)
Padang Panjang Barat	2 619	3 009	2 061	1 138	690
1. Silaing Bawah	541	511	352	186	183
2. Silaing Atas	235	228	136	89	38
3. Pasar Usang	347	423	252	135	42
4. Kampung Manggis	461	693	467	228	94
5. Tanah Hitam	193	359	260	142	53
6. Pasar Baru	149	126	102	48	21
7. Bukit Surungan	240	209	142	77	34
8. Balai-Balai	453	460	350	233	225
Padang Panjang Timur	2 528	1 726	1 556	840	495
1. Koto Panjang	456	272	259	183	58
2. Koto Katik	81	103	78	45	14
3. Ngalau	414	216	188	80	90
4. Ekor Lubuk	240	150	238	101	46
5. Sigando	264	127	134	52	37
6. Ganting	266	224	195	86	71
7. Guguk Malintang	638	465	356	225	153
8. Tanah Pak Lambik	169	169	108	68	26
<b>Jumlah/ Total</b>	<b>5 147</b>	<b>4 735</b>	<b>3 617</b>	<b>1 978</b>	<b>1 185</b>

Sumber/Source: Komisi Pemilihan Umum Kota Padang Panjang/ General Election Commission of Padang Panjang Municipality

**Tabel**  
**Table** 2.2.22**Jumlah Perolehan Suara Calon Gubernur dan Wakil Gubernur pada Pemilihan Gubernur Sumatera Barat di Kota Padang Panjang, 2020**  
**Number of Votes for Governor and Vice Governor of Sumatera Barat Election in Padang Panjang Municipality, 2020**

Kecamatan/Kelurahan Subdistrict/Kelurahan	Mulyadi & Ali Mukhni	Nasrul Abit & Indra Catri	Fakhrizal & Gennius Umar	Mahyeldi Ansharullah & Audy Joinaldy	Jumlah/ Total
(1)	(2)	(3)	(4)	(5)	(6)
Padang Panjang Barat	1 928	2 604	1 161	6 085	11 778
1. Silaing Bawah	282	520	258	1 231	2 291
2. Silaing Atas	101	174	101	531	907
3. Pasar Usang	189	288	131	818	1 426
4. Kampung Manggis	407	622	220	1 181	2 430
5. Tanah Hitam	237	325	153	545	1 260
6. Pasar Baru	132	91	57	231	511
7. Bukit Surungan	151	235	61	539	986
8. Balai-Balai	429	349	180	1 009	1 967
Padang Panjang Timur	1 553	1 904	835	5 189	9 481
1. Koto Panjang	267	351	178	941	1 737
2. Koto Katik	98	161	28	201	488
3. Ngalau	176	191	125	787	1 279
4. Ekor Lubuk	176	170	92	572	1 010
5. Sigando	93	144	54	473	764
6. Ganting	222	264	98	624	1 208
7. Guguk Malintang	374	494	201	1 233	2 302
8. Tanah Pak Lambik	147	129	59	358	693
<b>Jumlah/ Total</b>	<b>3 481</b>	<b>4 508</b>	<b>1 996</b>	<b>11 274</b>	<b>21 259</b>

Sumber/Source: Komisi Pemilihan Umum Kota Padang Panjang/ General Election Commission of Padang Panjang Municipality

**Tabel**  
**Table** 2.2.23

**Persentase Perolehan Suara Calon Gubernur dan Wakil Gubernur pada Pemilihan Gubernur Sumatera Barat di Kota Padang Panjang, 2020**  
*Percentage of Votes for Governor and Vice Governor of Sumatera Barat Election in Padang Panjang Municipality, 2020*

Kecamatan/Kelurahan <i>Subdistrict/Kelurahan</i>	Mulyadi & Ali Mukhni	Nasrul Abit & Indra Catri	Fakhrizal & Gennius Umar	Mahyeldi Ansharullah & Audy Joinaldy	Jumlah/ <i>Total</i>
(1)	(2)	(3)	(4)	(5)	(6)
Padang Panjang Barat	16,37	22,11	9,86	51,66	55,40
1. Silaing Bawah	12,31	22,70	11,26	53,73	19,45
2. Silaing Atas	11,14	19,18	11,14	58,54	7,70
3. Pasar Usang	13,25	20,20	9,19	57,36	12,11
4. Kampung Manggis	16,75	25,60	9,05	48,60	20,63
5. Tanah Hitam	18,81	25,79	12,14	43,25	10,70
6. Pasar Baru	25,83	17,81	11,15	45,21	4,34
7. Bukit Surungan	15,31	23,83	6,19	54,67	8,37
8. Balai-Balai	21,81	17,74	9,15	51,30	16,70
Padang Panjang Timur	16,38	20,08	8,81	54,73	44,60
1. Koto Panjang	15,37	20,21	10,25	54,17	18,32
2. Koto Katik	20,08	32,99	5,74	41,19	5,15
3. Ngalau	13,76	14,93	9,77	61,53	13,49
4. Ekor Lubuk	17,43	16,83	9,11	56,63	10,65
5. Sigando	12,17	18,85	7,07	61,91	8,06
6. Ganting	18,38	21,85	8,11	51,66	12,74
7. Guguk Malintang	16,25	21,46	8,73	53,56	24,28
8. Tanah Pak Lambik	21,21	18,61	8,51	51,66	7,31
<b>Jumlah/ Total</b>	<b>16,37</b>	<b>21,21</b>	<b>9,39</b>	<b>53,03</b>	<b>100,00</b>

Sumber/Source: Komisi Pemilihan Umum Kota Padang Panjang/ *General Election Commission of Padang Panjang Municipality*

**Tabel**  
**Table** 2.2.24

**Jumlah Tempat Pemungutan Suara (TPS) dan Pemilih pada Pemilihan Gubernur dan Calon Gubernur Menurut Kecamatan dan Kelurahan di Kota Padang Panjang, 2020**

**Number of Polling Station and Voters in Votes Governor and Vice Governor of Sumatera Barat by Subdistrict and Villages in Padang Panjang Municipality, 2020**

Kecamatan/Kelurahan Subdistrict/Kelurahan	Tempat Pemungutan Suara Polling Station	Jumlah Pengguna Hak Pilih Numbers of Voters	Jumlah Suara Sah Numbers of Valid Votes
(1)	(2)	(3)	(4)
Padang Panjang Barat	72	12 069	11 778
1. Silaing Bawah	13	2 351	2 291
2. Silaing Atas	5	932	907
3. Pasar Usang	9	1 459	1 426
4. Kampung Manggis	15	2 501	2 430
5. Tanah Hitam	8	1 290	1 260
6. Pasar Baru	4	530	511
7. Bukit Surungan	5	1 008	986
8. Balai-Balai	13	1 998	1 967
Padang Panjang Timur	51	9 704	9 481
1. Koto Panjang	10	1 780	1 737
2. Koto Katik	2	500	488
3. Ngalau	6	1 302	1 279
4. Ekor Lubuk	6	1 030	1 010
5. Sigando	4	785	764
6. Ganting	6	1 230	1 208
7. Guguk Malintang	13	2 362	2 302
8. Tanah Pak Lambik	4	715	693
<b>Jumlah/ Total</b> 2020	<b>123</b>	<b>21 773</b>	<b>21 259</b>

Sumber/Source: Komisi Pemilihan Umum Kota Padang Panjang/ General Election Commission of Padang Panjang Municipality

## 2.3 SUMBER DAYA MANUSIA HUMAN RESOURCES

**Tabel 2.3.1** Jumlah Pegawai Negeri Sipil Pemerintah Daerah Menurut Jabatan dan Jenis Kelamin di Kota Padang Panjang, Desember 2019 dan Desember 2020  
*Number of Local Civil Servants by Occupation and Sex in Padang Panjang Municipality, Desember 2019 dan Desember 2020*

Kecamatan Subdistrict	2019		Jumlah Total
	Laki-laki Male	Perempuan Female	
(1)	(2)	(3)	(4)
Fungsional Tertentu <i>Specific Functional</i>	176	741	917
Fungsional Umum <i>Staf General Functional</i>	361	268	629
Struktural/ <i>Structural</i>			
Eselon V/ <i>5th Echelon</i>	-	-	-
Eselon IV/ <i>4th Echelon</i>	162	189	351
Eselon III/ <i>3rd Echelon</i>	60	32	92
Eselon II/ <i>2nd Echelon</i>	14	2	16
Eselon I/ <i>1st Echelon</i>	-	-	-
<b>Jumlah/Total</b>	<b>773</b>	<b>1 232</b>	<b>2 005</b>



Lanjutan Tabel/Continued Table 2.3.1

Kecamatan Subdistrict	2020		
	Laki-laki Male	Perempuan Female	Jumlah Total
(1)	(5)	(6)	(7)
Fungsional Tertentu <i>Specific Functional</i>	168	713	881
Fungsional Umum <i>Staf General Functional</i>	345	307	652
Struktural/ <i>Structural</i>	249	223	472
Eselon V/ <i>5th Echelon</i>	-	-	-
Eselon IV/ <i>4th Echelon</i>	163	189	352
Eselon III/ <i>3rd Echelon</i>	63	30	93
Eselon II/ <i>2nd Echelon</i>	23	4	27
Eselon I/ <i>1st Echelon</i>	-	-	-
<b>Jumlah/Total</b>	<b>762</b>	<b>1 243</b>	<b>2 005</b>

Sumber/Source: Badan Kepegawaian dan Pengembangan Sumber Daya Manusia Kota Padang Panjang/ *Regional Agency for Employee Affairs and Development of Human Resources of Padang Panjang Municipality*

**Tabel**  
**Table** 2.3.2

**Jumlah Pegawai Negeri Sipil Pemerintah Daerah Menurut Tingkat Pendidikan dan Jenis Kelamin di Kota Padang Panjang, Desember 2019 dan Desember 2020**  
**Number of Local Civil Servants by Educational Level and Sex in Padang Panjang Municipality, December 2019 and December 2020**

Tingkat Pendidikan <i>Educational Level</i>	2019		
	Laki-laki <i>Male</i>	Perempuan <i>Female</i>	Jumlah <i>Total</i>
(1)	(2)	(3)	(4)
Sampai dengan SD <i>Up to Primary School</i>	12	1	13
SMP/Sederajat <i>General Vocational Junior High School</i>	25	2	27
SMA/Sederajat <i>General/Vocational Senior High School</i>	208	147	355
Diploma I, II/Akta I, II <i>Diploma I, II/Akta I, II</i>	12	81	93
Diploma III/Akta III/Sarjana Muda <i>Diploma III/Akta III/Bachelor</i>	72	281	353
Tingkat Sarjana/Doktor/Ph.D <i>University Graduates</i>	444	720	1 164
<b>Jumlah/Total</b>	<b>773</b>	<b>1 232</b>	<b>2 005</b>

Lanjutan Tabel/Continued Table 2.3.2

Tingkat Pendidikan Educational Level	2020		
	Laki-laki Male	Perempuan Female	Jumlah Total
(1)	(2)	(3)	(4)
Sampai dengan SD <i>Up to Primary School</i>	11	1	12
SMP/Sederajat <i>General Vocational Junior High School</i>	24	2	26
SMA/Sederajat <i>General/Vocational Senior High School</i>	182	114	296
Diploma I, II/Akta I, II <i>Diploma I, II/Akta I, II</i>	10	42	52
Diploma III/Akta III/Sarjana Muda <i>Diploma III/Akta III/Bachelor</i>	75	279	354
Tingkat Sarjana/Doktor/Ph.D <i>University Graduates</i>	460	805	1 265
<b>Jumlah/Total</b>	<b>762</b>	<b>1 243</b>	<b>2 005</b>

Sumber/Source: Badan Kepegawaian dan Pengembangan Sumber Daya Manusia Kota Padang Panjang/ Regional Agency for Employee Affairs and Development of Human Resources of Padang Panjang Municipality

**Tabel**  
**Table** 2.3.3

**Jumlah Pegawai Negeri Sipil Pemerintah Daerah Menurut Tingkat Kepangkatan dan Jenis Kelamin di Kota Padang Panjang, Desember 2019 dan Desember 2020**  
*Number of Local Civil Servants by Hierarchy and Sex in Padang Panjang Municipality, December 2019 and December 2020*

Pangkat/Golongan/Ruang <i>Hierarchy</i>	2019		
	Laki-laki <i>Male</i>	Perempuan <i>Female</i>	Jumlah <i>Total</i>
	(1)	(2)	(3)
1. I/A (Juru Muda)	-	-	-
2. I/B (Juru Muda Tingkat I)	1	-	1
3. I/C (Juru)	9	1	10
4. I/D (Juru Tingkat I)	4	1	5
<b>Golongan I/Range I</b>	<b>14</b>	<b>2</b>	<b>16</b>
5. II/A (Pengatur Muda)	11	2	13
6. II/B (Pengatur Muda Tingkat I)	37	9	46
7. II/C (Pengatur)	94	78	172
8. II/D (Pengatur Tingkat I)	55	52	107
<b>Golongan II/Range II</b>	<b>197</b>	<b>141</b>	<b>338</b>
9. III/A (Penata Muda)	86	182	268
10. III/B (Penata Muda Tingkat I)	123	252	375
11. III/C (Penata)	111	211	322
12. III/D (Penata Tingkat I)	100	200	300
<b>Golongan III/Range III</b>	<b>420</b>	<b>845</b>	<b>1 265</b>
13. IV/A (Pembina)	86	205	291
14. IV/B (Pembina Tingkat I)	39	33	72
15. IV/C (Pembina Utama Muda)	15	6	21
16. IV/D (Pembina Utama Madya)	2	-	2
17. IV/E (Pembina Utama)	-	-	-
<b>Golongan IV/Range IV</b>	<b>142</b>	<b>244</b>	<b>386</b>
<b>Jumlah/Total</b>	<b>773</b>	<b>1 232</b>	<b>2 005</b>

Lanjutan Tabel/*Continued Table 2.3.3*

Pangkat/Golongan/Ruang <i>Hierarchy</i>	2020		
	Laki-laki <i>Male</i>	Perempuan <i>Female</i>	Jumlah <i>Total</i>
	(1)	(6)	(7)
1. I/A (Juru Muda)	-	-	-
2. I/B (Juru Muda Tingkat I)	1	-	1
3. I/C (Juru)	2	1	3
4. I/D (Juru Tingkat I)	9	-	9
<b>Golongan I/Range I</b>	<b>12</b>	<b>1</b>	<b>13</b>
5. II/A (Pengatur Muda)	8	3	11
6. II/B (Pengatur Muda Tingkat I)	33	7	40
7. II/C (Pengatur)	61	79	140
8. II/D (Pengatur Tingkat I)	84	54	138
<b>Golongan II/Range II</b>	<b>186</b>	<b>143</b>	<b>329</b>
9. III/A (Penata Muda)	94	190	284
10. III/B (Penata Muda Tingkat I)	117	251	368
11. III/C (Penata)	108	214	322
12. III/D (Penata Tingkat I)	108	225	333
<b>Golongan III/Range III</b>	<b>427</b>	<b>880</b>	<b>1307</b>
13. IV/A (Pembina)	85	182	267
14. IV/B (Pembina Tingkat I)	29	32	61
15. IV/C (Pembina Utama Muda)	21	5	26
16. IV/D (Pembina Utama Madya)	2	-	2
17. IV/E (Pembina Utama)	-	-	-
<b>Golongan IV/Range IV</b>	<b>137</b>	<b>219</b>	<b>356</b>
<b>Jumlah/Total</b>	<b>762</b>	<b>1 243</b>	<b>2 005</b>

Sumber/*Source*: Badan Kepegawaian dan Pengembangan Sumber Daya Manusia Kota Padang Panjang/ *Regional Agency for Employee Affairs and Development of Human Resources of Padang Panjang Municipality*

**Tabel**  
**Table** 2.3.4

**Jumlah Pegawai Negeri Sipil Instansi Vertikal Menurut Jabatan dan Jenis Kelamin di Kota Padang Panjang, Desember 2020**  
**Number of Vertical Civil Servants by Occupation and Sex in Padang Panjang Municipality, December 2020**

Kecamatan Subdistrict	2020		
	Laki-laki Male	Perempuan Female	Jumlah Total
(1)	(2)	(3)	(4)
Fungsional Tertentu <i>Specific Functional</i>	181	120	301
Fungsional Umum <i>Staf General Functional</i>	75	51	126
Struktural/ <i>Structural</i>	38	29	67
Eselon V/ <i>5th Echelon</i>	15	11	26
Eselon IV/ <i>4th Echelon</i>	18	16	34
Eselon III/ <i>3rd Echelon</i>	3	2	5
Eselon II/ <i>2nd Echelon</i>	2	-	2
Eselon I/ <i>1st Echelon</i>	-	-	-
Pejabat Negara/ <i>State Official</i>	11	22	33
<b>Jumlah/Total</b>	<b>305</b>	<b>222</b>	<b>527</b>

Sumber/Source: Masing-masing Unit Kerja di Kota Padang Panjang/ *All Related Unit in Padang Panjang Municipality*

**Tabel**  
**Table** 2.3.5

**Jumlah Pegawai Negeri Sipil Instansi Vertikal Menurut Tingkat Pendidikan dan Jenis Kelamin di Kota Padang Panjang, Desember 2019 dan Desember 2020**  
**Number of Vertical Civil Servants by Educational Level and Sex in Padang Panjang Municipality, December 2019 and December 2020**

Tingkat Pendidikan <i>Educational Level</i>	2019		
	Laki-laki <i>Male</i>	Perempuan <i>Female</i>	Jumlah <i>Total</i>
(1)	(2)	(3)	(4)
Sampai dengan SD <i>Up to Primary School</i>	2	-	2
SMP/Sederajat <i>General Vocational Junior High School</i>	1	1	2
SMA/Sederajat <i>General/Vocational Senior High School</i>	49	35	84
Diploma I, II/Akta I, II <i>Diploma I, II/Akta I, II</i>	0	2	2
Diploma III/Akta III/Sarjana Muda <i>Diploma III/Akta III/Bachelor</i>	17	30	47
Tingkat Sarjana/Doktor/Ph.D <i>University Graduates</i>	248	164	412
<b>Jumlah/Total</b>	<b>317</b>	<b>232</b>	<b>549</b>

Lanjutan Tabel/*Continued Table 2.3.5*

Tingkat Pendidikan <i>Educational Level</i>	2020		
	Laki-laki <i>Male</i>	Perempuan <i>Female</i>	Jumlah <i>Total</i>
(1)	(2)	(3)	(4)
Sampai dengan SD <i>Up to Primary School</i>	2	-	2
SMP/Sederajat <i>General Vocational Junior High School</i>	1	1	2
SMA/Sederajat <i>General/Vocational Senior High School</i>	45	27	72
Diploma I, II/Akta I, II <i>Diploma I, II/Akta I, II</i>	3	10	13
Diploma III/Akta III/Sarjana Muda <i>Diploma III/Akta III/Bachelor</i>	9	14	23
Tingkat Sarjana/Doktor/Ph.D <i>University Graduates</i>	245	170	415
<b>Jumlah/Total</b>	<b>305</b>	<b>222</b>	<b>527</b>

Sumber/*Source*: Masing-masing Unit Kerja di Kota Padang Panjang/ *All Related Unit in Padang Panjang Municipality*



**Tabel**  
**Table 2.3.6**

**Jumlah Pegawai Negeri Sipil Instansi Vertikal Menurut Tingkat Kepangkatan dan Jenis Kelamin di Kota Padang Panjang, Desember 2019 dan Desember 2020**  
*Number of Vertical Civil Servants by Hierarchy and Sex in Padang Panjang Municipality, December 2019 and December 2020*

Pangkat/Golongan/Ruang <i>Hierarchy</i>	2019		
	Laki-laki <i>Male</i>	Perempuan <i>Female</i>	Jumlah <i>Total</i>
(1)	(2)	(3)	(4)
1. I/A (Juru Muda)	-	-	-
2. I/B (Juru Muda Tingkat I)	1	-	1
3. I/C (Juru)	-	1	1
4. I/D (Juru Tingkat I)	-	-	-
<b>Golongan I/Range I</b>	<b>1</b>	<b>1</b>	<b>2</b>
5. II/A (Pengatur Muda)	8	2	10
6. II/B (Pengatur Muda Tingkat I)	14	5	19
7. II/C (Pengatur)	4	9	13
8. II/D (Pengatur Tingkat I)	7	7	14
<b>Golongan II/Range II</b>	<b>33</b>	<b>23</b>	<b>56</b>
9. III/A (Penata Muda)	41	20	61
10. III/B (Penata Muda Tingkat I)	79	50	129
11. III/C (Penata)	48	37	85
12. III/D (Penata Tingkat I)	50	48	98
<b>Golongan III/Range III</b>	<b>218</b>	<b>155</b>	<b>373</b>
13. IV/A (Pembina)	33	25	58
14. IV/B (Pembina Tingkat I)	20	19	39
15. IV/C (Pembina Utama Muda)	12	8	20
16. IV/D (Pembina Utama Madya)	1	-	1
17. IV/E (Pembina Utama)	-	-	-
<b>Golongan IV/Range IV</b>	<b>66</b>	<b>52</b>	<b>118</b>
<b>Jumlah/Total</b>	<b>318</b>	<b>231</b>	<b>549</b>

Lanjutan Tabel/*Continued Table 2.3.6*

Pangkat/Golongan/Ruang <i>Hierarchy</i>	2020		
	Laki-laki <i>Male</i>	Perempuan <i>Female</i>	Jumlah <i>Total</i>
(1)	(5)	(6)	(7)
1. I/A (Juru Muda)	-	-	-
2. I/B (Juru Muda Tingkat I)	1	-	1
3. I/C (Juru)	-	-	-
4. I/D (Juru Tingkat I)	-	-	-
<b>Golongan I/Range I</b>	<b>1</b>	<b>-</b>	<b>1</b>
5. II/A (Pengatur Muda)	8	2	10
6. II/B (Pengatur Muda Tingkat I)	15	4	19
7. II/C (Pengatur)	4	9	13
8. II/D (Pengatur Tingkat I)	6	8	14
<b>Golongan II/Range II</b>	<b>33</b>	<b>23</b>	<b>56</b>
9. III/A (Penata Muda)	32	19	51
10. III/B (Penata Muda Tingkat I)	83	46	129
11. III/C (Penata)	43	36	79
12. III/D (Penata Tingkat I)	52	47	99
<b>Golongan III/Range III</b>	<b>210</b>	<b>148</b>	<b>358</b>
13. IV/A (Pembina)	31	23	54
14. IV/B (Pembina Tingkat I)	18	20	38
15. IV/C (Pembina Utama Muda)	11	8	19
16. IV/D (Pembina Utama Madya)	1	-	1
17. IV/E (Pembina Utama)	-	-	-
<b>Golongan IV/Range IV</b>	<b>61</b>	<b>51</b>	<b>112</b>
<b>Jumlah/Total</b>	<b>305</b>	<b>222</b>	<b>527</b>

Sumber/*Source*: Masing-masing Unit Kerja di Kota Padang Panjang/ *All Related Unit in Padang Panjang Municipality*

**Tabel**  
**Table 2.3.7****Jumlah Pegawai Negeri Sipil Pemerintah Daerah Menurut Unit Kerja dan Jenis Kelamin di Kota Padang Panjang, Desember 2020**  
**Number of Local Civil Servants by Working Unit and Sex in Padang Panjang Municipality, December 2020**

Unit Kerja <i>Work Unit</i>	Jenis Kelamin/ Sex		
	Laki-laki <i>Male</i>	Perempuan <i>Female</i>	Jumlah <i>Total</i>
(1)	(2)	(3)	(4)
1. Sekretariat Daerah	73	35	108
2. Sekretariat DPRD	12	11	23
3. Inspektorat	17	13	30
Badan			
4. Badan Perencanaan Penelitian dan Pengembangan Daerah	12	21	33
5. Badan Kepegawaian dan Pengembangan Sumber Daya Manusia	22	18	40
6. Badan Penanggulangan Bencana Daerah, Kesatuan Bangsa dan Politik	25	8	33
7. Badan Pengelola Keuangan Daerah	27	25	52
Dinas			
8. Dinas Pendidikan dan Kebudayaan	20	24	44
9. Dinas Kesehatan	6	32	38
10. Dinas Pangan dan Pertanian	20	21	41
11. Dinas Pekerjaan Umum dan Penataan Ruang	34	16	50
12. Dinas Perdagangan, Koperasi, Usaha Kecil dan Menengah	25	19	44
13. Dinas Sosial, Pengendalian Penduduk, Keluarga Berencana, Pemberdayaan Perempuan dan Perlindungan Anak	14	20	34

Lanjutan Tabel/*Continued Table 2.3.7*

Unit Kerja <i>Work Unit</i>	Jenis Kelamin/ <i>Sex</i>		
	Laki-laki <i>Male</i>	Perempuan <i>Female</i>	Jumlah <i>Total</i>
(1)	(2)	(3)	(4)
14. Dinas Perhubungan	39	3	42
15. Dinas Perumahan, Kawasan Pemukiman dan Lingkungan Hidup	15	20	35
16. Dinas Kependudukan dan Pencatatan Sipil	6	14	20
17. Dinas Perpustakaan dan Arsip	6	19	25
18. Dinas Pemuda, Olahraga dan Pariwisata	23	9	32
19. Dinas Penanaman Modal dan Pelayanan Terpadu Satu Pintu	11	11	22
20. Dinas Komunikasidan Informatika	15	9	24
Kantor			
21. Kantor Camat Padang Panjang Barat	10	6	16
22. Kantor Camat Padang Panjang Timur	8	7	15
23. Rumah Sakit Umum Daerah	59	236	295
24. Satuan Polisi Pamong Praja Pe- madam Kebakaran	35	10	45
UPTD Dinas Perumahan, Kawasan Pemukiman dan Lingkungan Hidup			
1. UPTD Laboratorium Lingkungan Hidup	3	-	3

Lanjutan Tabel/Continued Table 2.3.7

Unit Kerja Work Unit	Jenis Kelamin/ Sex		
	Laki-laki Male	Perempuan Female	Jumlah Total
(1)	(2)	(3)	(4)
UPTD dan Unit Kerja Lainnya dibawah Dinas Pendidikan, Pemuda dan Olahraga			
1. UPTD Sanggar Kegiatan Belajar	3	6	9
2. SLTP (SLTP 1, SLTP 2, SLTP 3, SLTP 4, SLTP 5, SLTP 6)	59	150	209
3. SDN se-Kota Padang Panjang	58	239	297
4. Guru DPK TK	-	32	32
5. Guru DPK SD	1	4	5
6. Guru DPK SLTP	1	3	4
UPTD dan Unit Kerja Lainnya dibawah Dinas Kesehatan			
1. UPTD Puskesmas Gunung	2	37	39
2. UPTD Puskesmas Kebun Sikolos	5	36	41
3. UPTD Puskesmas Koto Katik	3	32	35
4. UPTD Puskesmas Bukit Surungan	4	38	42
5. UPTD Instalasi Farmasi	3	2	5
UPTD dibawah Dinas Perhubungan			
1. UPTD PKB	4	1	5

Lanjutan Tabel/Continued Table 2.3.7

Unit Kerja Work Unit	Jenis Kelamin/ Sex		
	Laki-laki Male	Perempuan Female	Jumlah Total
(1)	(2)	(3)	(4)
UPTD dibawah Dinas Pangan dan Pertanian			
1. UPTD Rumah Potong Hewan	3	-	3
2. UPTD Pusat Kesehatan Hewan	5	1	6
3. UPTD Balai Benih Ikan	3	1	4
UPTD dibawah Dinas Perdagangan, Koperasi, Usaha Kecil dan Menengah			
1. UPTD Pengolahan Kulit	3	1	4
2. UPTD Pengelolaan Dana Bergulir	2	2	4
3. UPTD Meteologi Legal	4	-	4
Kantor Lurah Kecamatan Padang Panjang Barat			
1. Lurah Silaing Bawah	3	4	7
2. Lurah Silaing Atas	4	3	7
3. Lurah Pasar Usang	3	3	6
4. Lurah Kampung Manggis	2	3	5
5. Lurah Tanah Hitam	1	5	6
6. Lurah Pasar Baru	3	5	8
7. Lurah Bukit Surungan	5	2	7
8. Lurah Balai-Balai	5	3	8

Lanjutan Tabel/Continued Table 2.3.7

Unit Kerja Work Unit	Jenis Kelamin/ Sex		
	Laki-laki Male	Perempuan Female	Jumlah Total
(1)	(2)	(3)	(4)
Kantor Lurah Kecamatan Padang Panjang Timur			
1. Lurah Koto Panjang	4	3	7
2. Lurah Koto Katik	4	3	7
3. Lurah Ngalau	4	3	7
4. Lurah Ekor Lubuk	7	3	10
5. Lurah Sigando	4	3	7
6. Lurah Ganting	4	3	7
7. Lurah Guguk Malintang	4	3	7
8. Lurah Tanah Pak Lambik	5	2	7
<b>Jumlah/Total</b>	<b>762</b>	<b>1 243</b>	<b>2 005</b>

Sumber/Source: Badan Kepegawaian dan Pengembangan Sumber Daya Manusia Kota Padang Panjang/ Regional Agency for Employee Affairs and Development of Human Resources of Padang Panjang Municipality

**Tabel**  
**Table** 2.3.8

**Jumlah Pegawai Negeri Sipil Instansi Vertikal Menurut Unit Kerja dan Jenis Kelamin di Kota Padang Panjang, Desember 2020**  
**Number of Vertical Civil Servants by Working Unit and Sex in Padang Panjang Municipality, December 2020**

<b>Unit Kerja</b> <b>Work Unit</b>	<b>Laki-laki</b> <b>Male</b>	<b>Perempuan</b> <b>Female</b>	<b>Jumlah</b> <b>Total</b>
(1)	(2)	(3)	(4)
1. Pengadilan Negeri	13	11	24
2. Pengadilan Agama	7	12	19
3. Kejaksaan Negeri	15	9	24
4. Polres Padang Panjang	1	4	5
5. Secata Rindam B	1	1	2
6. Institut Seni Indonesia	196	113	309
7. Badan Pusat Statistik	2	10	12
8. Badan Pertanahan Nasional	9	13	22
9. Badan Meteorologi, Klimatologi, dan Geofisika	13	8	21
10. Kantor Kementerian Agama	25	36	61
11. Kantor Kementerian Hukum dan HAM	23	5	28
<b>Jumlah/Total</b>	<b>305</b>	<b>222</b>	<b>527</b>

Sumber/Source: Masing-masing Unit Kerja di Kota Padang Panjang/ All Related Unit in Padang Panjang Municipality



**Tabel**  
**Table 2.3.9****Jumlah Pegawai Tetap BUMN/BUMD Menurut Unit Kerja dan Jenis Kelamin di Kota Padang Panjang, Desember 2020*****Number of Servant in National and Local Enterprise by Working Unit and Sex in Padang Panjang Municipality, December 2020***

<b>Unit Kerja Work Unit</b>	<b>Laki-laki Male</b>	<b>Perempuan Female</b>	<b>Jumlah Total</b>
(1)	(2)	(3)	(4)
1. PT. Pegadaian (Persero)	-	2	2
2. PT. PLN	10	2	12
3. PT. Pos	6	5	11
4. PT. KAI (Persero)	2	-	2
5. PT. Telkom	-	1	1
6. PDAM	40	12	52
7. Bank Negara Indonesia (BNI)	3	7	10
8. Bank Rakyat Indonesia (BRI)	41	26	67
<b>Jumlah/Total</b>	<b>102</b>	<b>55</b>	<b>157</b>

Sumber/Source: Masing-masing Unit Kerja di Kota Padang Panjang/ All Related Unit in Padang Panjang Municipality

**Tabel**  
**Table** 2.3.10

**Jumlah Pegawai Negeri Sipil Pemerintah Daerah Menurut Unit Kerja dan Golongan di Kota Padang Panjang, Desember 2020**  
*Number of Local Civil Servants by Working Unit and Sex in Padang Panjang Municipality, December 2020*

Unit Kerja Work Unit	Golongan/ Rank				Jumlah Total
	I	II	III	IV	
(1)	(2)	(3)	(4)	(5)	(6)
1. Sekretariat Daerah	2	28	60	18	108
2. Sekretariat DPRD	2	3	13	5	23
3. Inspektorat	-	3	20	7	30
Badan					
4. Badan Perencanaan Penelitian dan Pengembangan Daerah	-	6	18	9	33
5. Badan Kepegawaian dan Pengembangan Sumber Daya Manusia	-	14	19	7	40
6. Badan Penanggulangan Bencana Daerah, Kesatuan Bangsa dan Politik	-	9	17	7	33
7. Badan Pengelola Keuangan Daerah	-	11	37	4	52
Dinas					
8. Dinas Pendidikan dan Kebudayaan	-	6	24	14	44
9. Dinas Kesehatan	1	5	27	5	38
10. Dinas Pangan dan Pertanian	-	5	25	11	41
11. Dinas Pekerjaan Umum dan Penataan Ruang	1	15	31	3	50
12. Dinas Perdagangan, Koperasi, Usaha Kecil dan Menengah	-	14	27	3	44
13. Dinas Sosial, Pengendalian Penduduk, Keluarga Berencana, Pemberdayaan Perempuan dan Perlindungan Anak	-	2	25	7	34

Lanjutan Tabel/*Continued Table* 2.3.10

Unit Kerja <i>Work Unit</i>	Golongan/ Rank				Jumlah <i>Total</i>
	I	II	III	IV	
(1)	(2)	(3)	(4)	(5)	(6)
14. Dinas Perhubungan	-	19	20	3	42
15. Dinas Perumahan, Kawasan Pemukiman dan Lingkungan Hidup	-	7	22	6	35
16. Dinas Kependudukan dan Pen- catatan Sipil	-	5	12	4	21
17. Dinas Perpustakaan dan Arsip	-	3	17	4	24
18. Dinas Pemuda, Olahraga dan Pariwisata	-	8	21	3	32
19. Dinas Penanaman Modal dan Pe- layanan Terpadu Satu Pintu	-	5	12	5	22
20. Dinas Komunikasidan Informatika	-	3	19	2	24
Kantor					
21. Kantor Camat Padang Panjang Barat	1	4	10	1	16
22. Kantor Camat Padang Panjang Timur	1	2	11	1	15
23. Rumah Sakit Umum Daerah	1	45	221	28	295
24. Satuan Polisi Pamong Praja Pe- madam Kebakaran	1	26	16	2	45
UPTD Dinas Perumahan, Kawasan Pemukiman dan Lingkungan Hidup					
1. UPTD Laboratorium Lingkungan Hidup	-	-	3	-	3

Lanjutan Tabel/*Continued Table* 2.3.10

Unit Kerja <i>Work Unit</i>	Golongan/ <i>Rank</i>				Jumlah <i>Total</i>
	I	II	III	IV	
(1)	(2)	(3)	(4)	(5)	(6)
UPTD dan Unit Kerja Lainnya dibawah Dinas Pendidikan, Pemuda dan Olahraga					
1. UPTD Sanggar Kegiatan Belajar	-	-	-	9	9
2. SLTP (SLTP 1, SLTP 2, SLTP 3, SLTP 4, SLTP 5, SLTP 6)	-	4	127	78	209
3. SDN se-Kota Padang Panjang	-	17	195	84	297
4. Guru DPK TK	-	2	30	-	32
5. Guru DPK SD	-	-	1	4	5
6. Guru DPK SLTP	-	-	3	1	4
UPTD dan Unit Kerja Lainnya dibawah Dinas Kesehatan					
1. UPTD Puskesmas Gunung	-	7	30	2	39
2. UPTD Puskesmas Kebun Sikolos	-	10	25	6	41
3. UPTD Puskesmas Koto Katik	-	6	25	4	35
4. UPTD Puskesmas Bukit Surungan	-	9	27	6	42
5. UPTD Instalasi Farmasi	-	-	3	2	5
UPTD dibawah Dinas Perhubungan					
1. UPTD PKB	-	3	2	-	5

Lanjutan Tabel/Continued Table 2.3.10

Unit Kerja Work Unit	Golongan/ Rank				Jumlah Total
	I	II	III	IV	
(1)	(2)	(3)	(4)	(5)	(6)
UPTD dibawah Dinas Pangan dan Pertanian					
1. UPTD Rumah Potong Hewan	-	1	2	-	3
2. UPTD Pusat Kesehatan Hewan	1	1	4	-	6
3. UPTD Balai Benih Ikan	-	-	4	-	4
UPTD dibawah Dinas Perdagangan, Koperasi, Usaha Kecil dan Menengah					
1. UPTD Pengolahan Kulit	-	1	3	-	4
2. UPTD Pengelolaan Dana Bergulir	-	-	4	-	4
3. UPTD Meteologi Legal	-	1	3	-	4
Kantor Lurah Kecamatan Padang Panjang Barat					
1. Lurah Silaing Bawah	-	-	7	-	7
2. Lurah Silaing Atas	-	2	5	-	7
3. Lurah Pasar Usang	-	1	5	-	6
4. Lurah Kampung Manggis	-	1	4	-	5
5. Lurah Tanah Hitam	-	-	6	-	6
6. Lurah Pasar Baru	-	2	6	-	8
7. Lurah Bukit Surungan	-	1	6	-	7
8. Lurah Balai-Balai	-	2	6	-	8

Lanjutan Tabel/*Continued Table 2.3.10*

Unit Kerja <i>Work Unit</i>	Golongan/ Rank				Jumlah <i>Total</i>
	I	II	III	IV	
(1)	(2)	(3)	(4)	(5)	(6)
Kantor Lurah Kecamatan Padang Panjang Timur					
1. Lurah Koto Panjang	-	1	6	-	7
2. Lurah Koto Katik	-	1	5	1	7
3. Lurah Ngalau	-	2	5	-	7
4. Lurah Ekor Lubuk	-	1	9	-	10
5. Lurah Sigando	-	1	6	-	7
6. Lurah Ganting	-	1	6	-	7
7. Lurah Guguk Malintang	-	2	5	-	7
8. Lurah Tanah Pak Lambik	1	1	5	-	7
<b>Jumlah/Total</b>	<b>13</b>	<b>329</b>	<b>1 307</b>	<b>356</b>	<b>2 005</b>

Sumber/*Source*: Badan Kepegawaian dan Pengembangan Sumber Daya Manusia Kota Padang Panjang/ *Regional Agency for Employee Affairs and Development of Human Resources of Padang Panjang Municipality*

**Tabel**  
**Table 2.3.11****Jumlah Pegawai Negeri Sipil Instansi Vertikal Menurut Unit Kerja dan Golongan di Kota Padang Panjang, Desember 2020**  
**Number of Vertical Civil Servants by Working Unit and Rank in Padang Panjang Municipality, December 2020**

Unit Kerja Work Unit	Golongan/ Rank				Jumlah Total
	I	II	III	IV	
(1)	(2)	(3)	(4)	(5)	(6)
1. Pengadilan Negeri	-	3	19	2	24
2. Pengadilan Agama	-	1	16	2	19
3. Kejaksaan Negeri	-	4	19	1	24
4. Polres Padang Panjang	-	1	4	-	5
5. Secata Rindam B	-	2	-	-	2
6. Institut Seni Indonesia	1	14	201	93	309
7. Badan Pusat Statistik	-	1	10	1	12
8. Badan Pertanahan Nasional	-	4	17	1	22
9. Badan Meteorologi, Klimatologi, dan Geofisika	-	1	19	1	21
10. Kantor Kementerian Agama	-	12	38	11	61
11. Kantor Kementerian Hukum dan HAM	-	13	15	-	28
<b>Jumlah/Total</b>	<b>1</b>	<b>56</b>	<b>358</b>	<b>112</b>	<b>527</b>

Sumber/Source: Masing-masing Unit Kerja di Kota Padang Panjang/ All Related Unit in Padang Panjang Municipality

**Tabel**  
**Table** 2.3.12

**Jumlah Pegawai Negeri Sipil Pemerintah Daerah Menurut Unit Kerja dan Kelompok Umur di Kota Padang Panjang, Desember 2020**  
**Number of Local Civil Servants by Working Unit and Group of Ages in Padang Panjang Municipality, December 2020**

Unit Kerja Work Unit	Kelompok Umur/ Age				Jumlah Total
	≤ 30	31-40	41-50	≥ 51	
(1)	(2)	(3)	(4)	(5)	(6)
1. Sekretariat Daerah	6	40	37	25	108
2. Sekretariat DPRD		8	8	7	23
3. Inspektorat	1	14	9	6	30
Badan					
4. Badan Perencanaan Penelitian dan Pengembangan Daerah	3	7	17	6	33
5. Badan Kepegawaian dan Pengembangan Sumber Daya Manusia	5	19	11	5	40
6. Badan Penanggulangan Bencana Daerah, Kesatuan Bangsa dan Politik	3	6	6	18	33
7. Badan Pengelola Keuangan Daerah	4	21	25	2	52
Dinas					
8. Dinas Pendidikan dan Kebudayaan	-	15	13	16	44
9. Dinas Kesehatan	1	11	16	10	38
10. Dinas Pangan dan Pertanian	-	11	16	14	41
11. Dinas Pekerjaan Umum dan Penataan Ruang	3	19	22	6	50
12. Dinas Perdagangan, Koperasi, Usaha Kecil dan Menengah	1	15	21	7	44
13. Dinas Sosial, Pengendalian Penduduk, Keluarga Berencana, Pemberdayaan Perempuan dan Perlindungan Anak	-	7	7	20	34



Lanjutan Tabel/*Continued Table 2.3.12*

Unit Kerja <i>Work Unit</i>	Kelompok Umur/ <i>Age</i>				Jumlah <i>Total</i>
	≤ 30	31-40	41-50	≥ 51	
(1)	(2)	(3)	(4)	(5)	(6)
14. Dinas Perhubungan	1	7	21	13	42
15. Dinas Perumahan, Kawasan Pemukiman dan Lingkungan Hidup	3	10	16	6	35
16. Dinas Kependudukan dan Pen- catatan Sipil	2	7	3	9	21
17. Dinas Perpustakaan dan Arsip	-	9	6	9	24
18. Dinas Pemuda, Olahraga dan Pariwisata	2	9	13	8	32
19. Dinas Penanaman Modal dan Pe- layanan Terpadu Satu Pintu	-	6	7	9	22
20. Dinas Komunikasidan Informatika	4	7	10	3	24
Kantor					
21. Kantor Camat Padang Panjang Barat	2	5	4	5	16
22. Kantor Camat Padang Panjang Timur	-	1	4	10	15
23. Rumah Sakit Umum Daerah	30	124	119	22	295
24. Satuan Polisi Pamong Praja Pe- madam Kebakaran	1	9	24	11	45
UPTD Dinas Perumahan, Kawasan Pemukiman dan Lingkungan Hidup					
1. UPTD Laboratorium Lingkungan Hidup	-	-	3	-	3

Lanjutan Tabel/*Continued Table* 2.3.12

Unit Kerja <i>Work Unit</i>	Kelompok Umur/ <i>Age</i>				Jumlah <i>Total</i>
	≤ 30	31-40	41-50	≥ 51	
(1)	(2)	(3)	(4)	(5)	(6)
UPTD dan Unit Kerja Lainnya dibawah Dinas Pendidikan, Pemuda dan Olahraga					
1. UPTD Sanggar Kegiatan Belajar	-	-	2	7	9
2. SLTP (SLTP 1, SLTP 2, SLTP 3, SLTP 4, SLTP 5, SLTP 6)	12	33	59	105	209
3. SDN se-Kota Padang Panjang	33	82	48	134	297
4. Guru DPK TK	-	4	24	4	32
5. Guru DPK SD	-	-	1	4	5
6. Guru DPK SLTP	-	1	-	3	4
UPTD dan Unit Kerja Lainnya dibawah Dinas Kesehatan					
1. UPTD Puskesmas Gunung	1	19	12	7	39
2. UPTD Puskesmas Kebun Sikolos	3	18	12	8	41
3. UPTD Puskesmas Koto Katik	1	15	15	4	35
4. UPTD Puskesmas Bukit Surungan	-	21	13	8	42
5. UPTD Instalasi Farmasi	-	2	1	2	5
UPTD dibawah Dinas Perhubungan					
1. UPTD PKB	-	1	2	2	5

Lanjutan Tabel/Continued Table 2.3.12

Unit Kerja Work Unit	Kelompok Umur/ Age				Jumlah Total
	≤ 30	31-40	41-50	≥ 51	
(1)	(2)	(3)	(4)	(5)	(6)
UPTD dibawah Dinas Pangan dan Pertanian					
1. UPTD Rumah Potong Hewan	-	-	-	3	3
2. UPTD Pusat Kesehatan Hewan	-	1	5	-	6
3. UPTD Balai Benih Ikan	-	2	1	1	4
UPTD dibawah Dinas Perdagangan, Koperasi, Usaha Kecil dan Menengah					
1. UPTD Pengolahan Kulit	-	1	3	-	4
2. UPTD Pengelolaan Dana Bergulir	-	1	1	2	4
3. UPTD Meteologi Legal	-	1	2	1	4
Kantor Lurah Kecamatan Padang Panjang Barat					
1. Lurah Silaing Bawah	-	-	2	5	7
2. Lurah Silaing Atas	-	1	3	3	7
3. Lurah Pasar Usang	-	3	1	2	6
4. Lurah Kampung Manggis	1	1	-	3	5
5. Lurah Tanah Hitam	-	3	-	3	6
6. Lurah Pasar Baru	-	-	3	5	8
7. Lurah Bukit Surungan	-	3	2	2	7
8. Lurah Balai-Balai	-	1	4	3	8

Lanjutan Tabel/*Continued Table 2.3.12*

Unit Kerja <i>Work Unit</i>	Kelompok Umur/ <i>Age</i>				Jumlah <i>Total</i>
	≤ 30	31-40	41-50	≥ 51	
(1)	(2)	(3)	(4)	(5)	(6)
Kantor Lurah Kecamatan Padang Panjang Timur					
1. Lurah Koto Panjang	-	1	2	4	7
2. Lurah Koto Katik	-	2	2	3	7
3. Lurah Ngalau	-	3	1	3	7
4. Lurah Ekor Lubuk	-	1	5	4	10
5. Lurah Sigando	-	2	1	4	7
6. Lurah Ganting	-	2	1	4	7
7. Lurah Guguk Malintang	-	-	2	5	7
8. Lurah Tanah Pak Lambik	-	-	3	4	7
<b>Jumlah/Total</b>	<b>123</b>	<b>611</b>	<b>671</b>	<b>600</b>	<b>2 005</b>

Sumber/*Source*: Badan Kepegawaian dan Pengembangan Sumber Daya Manusia Kota Padang Panjang/ *Regional Agency for Employee Affairs and Development of Human Resources of Padang Panjang Municipality*

**Tabel**  
**Table** 2.3.13**Jumlah Pegawai Negeri Sipil Instansi Vertikal Menurut Unit Kerja dan Kelompok Umur di Kota Padang Panjang, Desember 2020**  
**Number of Vertical Civil Servants by Working Unit and Group of Ages in Padang Panjang Municipality, December 2020**

Unit Kerja Work Unit	Kelompok Umur/ Age				Jumlah Total
	≤ 30	31-40	41-50	≥ 51	
(1)	(2)	(3)	(4)	(5)	(6)
1. Pengadilan Negeri	4	4	8	8	24
2. Pengadilan Agama	1	10	6	2	19
3. Kejaksaan Negeri	4	14	3	3	24
4. Polres Padang Panjang	-	-	1	4	5
5. Secata Rindam B	-	-	1	1	2
6. Institut Seni Indonesia	8	71	102	128	309
7. Badan Pusat Statistik	4	4	3	1	12
8. Badan Pertanahan Nasional	10	6	-	6	22
9. Badan Meteorologi, Klimatologi, dan Geofisika	5	8	7	1	21
10. Kantor Kementerian Agama	-	9	33	9	61
11. Kantor Kementerian Hukum dan HAM	5	14	1	8	28
<b>Jumlah/Total</b>	<b>41</b>	<b>140</b>	<b>165</b>	<b>171</b>	<b>527</b>

Sumber/Source: Masing-masing Unit Kerja di Kota Padang Panjang/ All Related Unit in Padang Panjang Municipality

**Tabel**  
**Table** 2.3.14

**Jumlah Pegawai Tetap BUMN/BUMD Menurut Unit Kerja dan Kelompok Umur di Kota Padang Panjang, Desember 2020**

*Number of Servant in National and Local Enterprise by Working Unit and Group of Ages in Padang Panjang Municipality, December 2020*

Unit Kerja Work Unit (1)	Kelompok Umur/ Age				Jumlah Total (6)
	≤ 30 (2)	31-40 (3)	41-50 (4)	≥ 51 (5)	
1. PT. Pegadaian (Persero)	-	1	1	-	2
2. PT. PLN	9	2	-	1	12
3. PT. Pos	8	3	-	-	11
4. PT. KAI (Persero)	-	-	2	-	2
5. PT. Telkom	-	1	-	-	1
6. PDAM	12	18	12	10	52
7. Bank Negara Indonesia (BNI)	3	5	2	-	10
8. Bank Rakyat Indonesia (BRI)	13	40	11	3	67
<b>Jumlah/Total</b>	<b>45</b>	<b>70</b>	<b>28</b>	<b>14</b>	<b>157</b>

Sumber/Source: Masing-masing Unit Kerja di Kota Padang Panjang/ All Related Unit in Padang Panjang Municipality

**Tabel**  
**Table 2.3.15****Jumlah Pegawai Negeri Sipil Pemerintah Daerah Menurut Unit Kerja dan Tingkat Pendidikan di Kota Padang Panjang, Desember 2020**  
**Number of Local Civil Servants by Working Unit and Education Level in Padang Panjang Municipality, December 2020**

Unit Kerja Work Unit	Tingkat Pendidikan/ Education Level			
	SD	SLTP	SLTA	D1-3
(1)	(2)	(3)	(4)	(5)
1. Sekretariat Daerah	2	3	25	5
2. Sekretariat DPRD	2	1	4	2
3. Inspektorat	-	1	2	-
Badan				
4. Badan Perencanaan Penelitian dan Pengembangan Daerah		1	5	4
5. Badan Kepegawaian dan Pengembangan Sumber Daya Manusia	-	1	8	8
6. Badan Penanggulangan Bencana Daerah, Kesatuan Bangsa dan Politik	-	-	9	2
7. Badan Pengelola Keuangan Daerah	-	1	11	9
Dinas				
8. Dinas Pendidikan dan Kebudayaan	-	-	6	2
9. Dinas Kesehatan	1	-	6	5
10. Dinas Pangan dan Pertanian	-	-	9	1
11. Dinas Pekerjaan Umum dan Penataan Ruang	1	1	10	9
12. Dinas Perdagangan, Koperasi, Usaha Kecil dan Menengah	-	1	14	5
13. Dinas Sosial, Pengendalian Penduduk, Keluarga Berencana, Pemberdayaan Perempuan dan Perlindungan Anak	-	1	8	6

Lanjutan Tabel/*Continued Table 2.3.15*

Unit Kerja <i>Work Unit</i>	Tingkat Pendidikan/ <i>Education Level</i>			Jumlah <i>Total</i>
	S1	S2	S3	
(1)	(6)	(7)	(8)	(9)
1. Sekretariat Daerah	54	18	1	108
2. Sekretariat DPRD	11	3	-	23
3. Inspektorat	20	6	1	30
<b>Badan</b>				
4. Badan Perencanaan Penelitian dan Pengembangan Daerah	15	8	-	33
5. Badan Kepegawaian dan Pengembangan Sumber Daya Manusia	15	8	-	40
6. Badan Penanggulangan Bencana Daerah, Kesatuan Bangsa dan Politik	19	3	-	33
7. Badan Pengelola Keuangan Daerah	24	6	1	52
<b>Dinas</b>				
8. Dinas Pendidikan dan Kebudayaan	25	11	-	44
9. Dinas Kesehatan	22	4	-	38
10. Dinas Pangan dan Pertanian	27	4	-	41
11. Dinas Pekerjaan Umum dan Penataan Ruang	25	4	-	50
12. Dinas Perdagangan, Koperasi, Usaha Kecil dan Menengah	21	3	-	44
13. Dinas Sosial, Pengendalian Penduduk, Keluarga Berencana, Pemberdayaan Perempuan dan Perlindungan Anak	15	4	-	34



Lanjutan Tabel/*Continued Table 2.3.15*

Unit Kerja <i>Work Unit</i>	Tingkat Pendidikan/ <i>Education Level</i>			
	SD	SLTP	SLTA	D1-3
(1)	(2)	(3)	(4)	(5)
14. Dinas Perhubungan	-	4	18	5
15. Dinas Perumahan, Kawasan Pemukiman dan Lingkungan Hidup	1	-	5	5
16. Dinas Kependudukan dan Pen- catatan Sipil	-	-	5	4
17. Dinas Perpustakaan dan Arsip	-	-	5	5
18. Dinas Pemuda, Olahraga, dan Pariwisata	-	-	5	4
19. Dinas Penanaman Modal dan Pe- layanan Terpadu Satu Pintu	-	1	4	1
20. Dinas Komunikasidan Informatika	-	-	2	7
Kantor				
21. Kantor Camat Padang Panjang Barat	-	1	3	1
22. Kantor Camat Padang Panjang Timur	1	1	4	-
23. Rumah Sakit Umum Daerah	1	2	12	152
24. Satuan Polisi Pamong Praja Pe- madam Kebakaran	1	2	23	4
UPTD Dinas Perumahan, Kawasan Pemukiman dan Lingkungan Hidup				
1. UPTD Laboratorium Lingkungan Hidup	-	-	-	-

Lanjutan Tabel/*Continued Table* 2.3.15

Unit Kerja <i>Work Unit</i>	Tingkat Pendidikan/ <i>Education Level</i>			Jumlah <i>Total</i>
	S1	S2	S3	
(1)	(6)	(7)	(8)	(9)
14. Dinas Perhubungan	11	4	-	42
15. Dinas Perumahan, Kawasan Pemukiman dan Lingkungan Hidup	21	3	-	35
16. Dinas Kependudukan dan Pen- catatan Sipil	7	5	-	21
17. Dinas Perpustakaan dan Arsip	13	1	-	24
18. Dinas Pemuda, Olahraga, dan Pariwisata	20	3	-	32
19. Dinas Penanaman Modal dan Pe- layanan Terpadu Satu Pintu	14	2	-	22
20. Dinas Komunikasidan Informatika	12	3	-	24
Kantor				
21. Kantor Camat Padang Panjang Barat	9	2	-	16
22. Kantor Camat Padang Panjang Timur	7	2	-	15
23. Rumah Sakit Umum Daerah	96	32	-	295
24. Satuan Polisi Pamong Praja Pe- madam Kebakaran	13	2	-	45
UPTD Dinas Perumahan, Kawasan Pemukiman dan Lingkungan Hidup				
1. UPTD Laboratorium Lingkungan Hidup	3	-	-	3

Lanjutan Tabel/*Continued Table 2.3.15*

Unit Kerja <i>Work Unit</i>	Tingkat Pendidikan/ <i>Education Level</i>			
	SD	SLTP	SLTA	D1-3
(1)	(2)	(3)	(4)	(5)
UPTD dan Unit Kerja Lainnya dibawah Dinas Pendidikan, Pemuda dan Olahraga				
1. UPTD Sanggar Kegiatan Belajar	-	-	-	-
2. SLTP (SLTP 1, SLTP 2, SLTP 3, SLTP 4, SLTP 5, SLTP 6)	-	-	6	16
3. SDN se-Kota Padang Panjang	1	1	19	38
4. Guru DPK TK	-	-	1	7
5. Guru DPK SD	-	-	-	2
6. Guru DPK SLTP	-	-	-	1
UPTD dan Unit Kerja Lainnya dibawah Dinas Kesehatan				
1. UPTD Puskesmas Gunung	-	-	4	20
2. UPTD Puskesmas Kebun Sikolos	-	-	5	18
3. UPTD Puskesmas Koto Katik	-	-	4	20
4. UPTD Puskesmas Bukit Surungan	-	-	2	24
5. UPTD Instalasi Farmasi	-	-	1	4
UPTD dibawah Dinas Perhubungan				
1. UPTD PKB	-	-	3	1

Lanjutan Tabel/*Continued Table* 2.3.15

Unit Kerja <i>Work Unit</i>	Tingkat Pendidikan/ <i>Education Level</i>			Jumlah <i>Total</i>
	S1	S2	S3	
(1)	(6)	(7)	(8)	(9)
UPTD dan Unit Kerja Lainnya dibawah Dinas Pendidikan, Pemuda dan Olahraga				
1. UPTD Sanggar Kegiatan Belajar	8	1	-	9
2. SLTP (SLTP 1, SLTP 2, SLTP 3, SLTP 4, SLTP 5, SLTP 6)	175	12	-	209
3. SDN se-Kota Padang Panjang	235	3	-	297
4. Guru DPK TK	24		-	32
5. Guru DPK SD	2	1	-	5
6. Guru DPK SLTP	2	1	-	4
UPTD dan Unit Kerja Lainnya dibawah Dinas Kesehatan				
1. UPTD Puskesmas Gunung	15	-	-	39
2. UPTD Puskesmas Kebun Sikolos	16	2	-	41
3. UPTD Puskesmas Koto Katik	10	1	-	35
4. UPTD Puskesmas Bukit Surungan	15	1	-	42
5. UPTD Instalasi Farmasi	4	-	-	9
UPTD dibawah Dinas Perhubungan				
1. UPTD PKB	1	-	-	5

Lanjutan Tabel/*Continued Table 2.3.15*

Unit Kerja <i>Work Unit</i>	Tingkat Pendidikan/ <i>Education Level</i>			
	SD	SLTP	SLTA	D1-3
(1)	(2)	(3)	(4)	(5)
UPTD dibawah Dinas Pangan dan Pertanian				
1. UPTD Rumah Potong Hewan	-	1	-	-
2. UPTD Pusat Kesehatan Hewan	1	-	1	-
3. UPTD Balai Benih Ikan	-	-	1	-
UPTD dibawah Dinas Perdagangan, Koperasi, Usaha Kecil dan Menengah				
1. UPTD Pengolahan Kulit	-	-	1	1
2. UPTD Pengelolaan Dana Bergulir	-	-	1	-
3. UPTD Meteologi Legal	-	-	-	2
Kantor Lurah Kecamatan Padang Panjang Barat				
1. Lurah Silaing Bawah	-	-	3	1
2. Lurah Silaing Atas	-	-	5	-
3. Lurah Pasar Usang	-	-	1	1
4. Lurah Kampung Manggis	-	-	3	1
5. Lurah Tanah Hitam	-	-	1	1
6. Lurah Pasar Baru	-	-	2	-
7. Lurah Bukit Surungan	-	-	2	1
8. Lurah Balai-Balai	-	-	2	1

Lanjutan Tabel/*Continued Table* 2.3.15

Unit Kerja <i>Work Unit</i>	Tingkat Pendidikan/ <i>Education Level</i>			Jumlah <i>Total</i>
	S1	S2	S3	
(1)	(6)	(7)	(8)	(9)
UPTD dibawah Dinas Pangan dan Pertanian				
1. UPTD Rumah Potong Hewan	2	-	-	3
2. UPTD Pusat Kesehatan Hewan	4	-	-	6
3. UPTD Balai Benih Ikan	3	-	-	4
UPTD dibawah Dinas Perdagangan, Koperasi, Usaha Kecil dan Menengah				
1. UPTD Pengolahan Kulit	2	-	-	4
2. UPTD Pengelolaan Dana Bergulir	3	-	-	4
3. UPTD Meteologi Legal	2	-	-	4
Kantor Lurah Kecamatan Padang Panjang Barat				
1. Lurah Silaing Bawah	3	-	-	7
2. Lurah Silaing Atas	2	-	-	7
3. Lurah Pasar Usang	4	-	-	6
4. Lurah Kampung Manggis	1	-	-	5
5. Lurah Tanah Hitam	4	-	-	6
6. Lurah Pasar Baru	6	-	-	8
7. Lurah Bukit Surungan	4	-	-	7
8. Lurah Balai-Balai	4	1	-	8

Lanjutan Tabel/*Continued Table 2.3.15*

Unit Kerja <i>Work Unit</i>	Tingkat Pendidikan/ <i>Education Level</i>			
	SD	SLTP	SLTA	D1-3
(1)	(2)	(3)	(4)	(5)
Kantor Lurah Kecamatan Padang Panjang Timur				
1. Lurah Koto Panjang	-	-	1	-
2. Lurah Koto Katik	-	-	2	-
3. Lurah Ngalau	-	-	2	3
4. Lurah Ekor Lubuk	-	-	5	-
5. Lurah Sigando	-	-	4	-
6. Lurah Ganting	-	-	4	-
7. Lurah Guguk Malintang	-	1	5	-
8. Lurah Tanah Pak Lambik	-	1	3	-
<b>Jumlah/Total</b>	<b>12</b>	<b>26</b>	<b>296</b>	<b>406</b>

Lanjutan Tabel/*Continued Table 2.3.15*

Unit Kerja <i>Work Unit</i>	Tingkat Pendidikan/ <i>Education Level</i>			Jumlah <i>Total</i>
	S1	S2	S3	
(1)	(6)	(7)	(8)	(9)
Kantor Lurah Kecamatan Padang Panjang Timur				
1. Lurah Koto Panjang	6	-	-	7
2. Lurah Koto Katik	4	1	-	7
3. Lurah Ngalau	2	-	-	7
4. Lurah Ekor Lubuk	4	1	-	10
5. Lurah Sigando	3	-	-	7
6. Lurah Ganting	3	-	-	7
7. Lurah Guguk Malintang	1	-	-	7
8. Lurah Tanah Pak Lambik	3	-	-	7
<b>Jumlah/Total</b>	<b>1 096</b>	<b>166</b>	<b>3</b>	<b>2 005</b>

Sumber/*Source*: Badan Kepegawaian dan Pengembangan Sumber Daya Manusia Kota Padang Panjang/ *Regional Agency for Employee Affairs and Development of Human Resources of Padang Panjang Municipality*



**Tabel**  
**Table 2.3.16****Jumlah Pegawai Negeri Sipil Instansi Vertikal Menurut Unit Kerja dan Tingkat Pendidikan di Kota Padang Panjang, Desember 2020**  
**Number of Vertical Civil Servants by Working Unit and Education Level in Padang Panjang Municipality, December 2020**

Unit Kerja <i>Work Unit</i>	Tingkat Pendidikan/ <i>Education Level</i>			
	SD	SLTP	SLTA	D1-3
(1)	(2)	(3)	(4)	(5)
1. Pengadilan Negeri	-	-	8	-
2. Pengadilan Agama	-	-	3	-
3. Kejaksaan Negeri	-	-	5	1
4. Polres Padang Panjang	-	-	4	-
5. Secata Rindam B	-	1	1	-
6. Institut Seni Indonesia	2	-	21	12
7. Badan Pusat Statistik	-	-	1	-
8. Badan Pertanahan Nasional	-	-	2	4
9. Badan Meteorologi, Klimatologi, dan Geofisika	-	-	-	6
10. Kantor Kementerian Agama	-	-	10	10
11. Kantor Kementerian Hukum dan HAM	-	-	19	2
<b>Jumlah/Total</b>	<b>2</b>	<b>1</b>	<b>74</b>	<b>35</b>

Lanjutan Tabel/*Continued Table 2.3.16*

Unit Kerja <i>Work Unit</i>	Tingkat Pendidikan/ <i>Education Level</i>			Jumlah <i>Total</i>
	S1	S2	S3	
(1)	(6)	(7)	(8)	(9)
1. Pengadilan Negeri	11	5	-	24
2. Pengadilan Agama	11	5	-	19
3. Kejaksaan Negeri	12	6	-	24
4. Polres Padang Panjang	1	-	-	5
5. Secata Rindam B	-	-	-	2
6. Institut Seni Indonesia	48	196	30	309
7. Badan Pusat Statistik	9	2	-	12
8. Badan Pertanahan Nasional	14	2	-	22
9. Badan Meteorologi, Klimatologi, dan Geofisika	10	5	-	21
10. Kantor Kementerian Agama	34	7	-	61
11. Kantor Kementerian Hukum dan HAM	6	1	-	28
<b>Jumlah/Total</b>	<b>156</b>	<b>229</b>	<b>30</b>	<b>527</b>

Sumber/*Source*: Masing-masing Unit Kerja di Kota Padang Panjang/ *All Related Unit in Padang Panjang Municipality*

**Tabel**  
**Table** 2.3.17

**Jumlah Pegawai Tetap BUMN/BUMD Menurut Unit Kerja dan Kelompok Umur di Kota Padang Panjang, Desember 2020**

*Number of Servant in National and Local Enterprise by Working Unit and Education Level in Padang Panjang Municipality, December 2020*

Unit Kerja Work Unit	Tingkat Pendidikan/ Education Level			
	SD	SLTP	SLTA	D1-3
(1)	(2)	(3)	(4)	(5)
1. PT. Pegadaian (Persero)	-	-	1	1
2. PT. PLN	-	-	5	1
3. PT. Pos	-	-	2	7
4. PT. KAI (Persero)	-	-	2	-
5. PT. Telkom	-	-	1	-
6. PDAM	2	3	29	1
7. Bank Negara Indonesia (BNI)	-	-	-	-
8. Bank Rakyat Indonesia (BRI)	-	-	1	12
<b>Jumlah/Total</b>	<b>2</b>	<b>3</b>	<b>41</b>	<b>22</b>

Lanjutan Tabel/*Continued Table 2.3.17*

Unit Kerja <i>Work Unit</i>	Tingkat Pendidikan/ <i>Education Level</i>			Jumlah <i>Total</i>
	S1	S2	S3	
(1)	(6)	(7)	(8)	(9)
1. PT. Pegadaian (Persero)	-	-	-	2
2. PT. PLN	6	-	-	12
3. PT. Pos	2	-	-	11
4. PT. KAI (Persero)	-	-	-	2
5. PT. Telkom	-	-	-	1
6. PDAM	17	-	-	52
7. Bank Negara Indonesia (BNI)	10	-	-	10
8. Bank Rakyat Indonesia (BRI)	52	2	-	67
<b>Jumlah/Total</b>	<b>87</b>	<b>3</b>	<b>-</b>	<b>157</b>

Sumber/*Source*: Masing-masing Unit Kerja di Kota Padang Panjang/ *All Related Unit in Padang Panjang Municipality*

**Tabel**  
**Table 2.3.18****Jumlah Pegawai Negeri Sipil Pemerintah Daerah Menurut Unit Kerja dan Jenjang Karir di Kota Padang Panjang, Desember 2020**  
**Number of Local Civil Servants by Working Unit and Career Path in Padang Panjang Municipality, December 2020**

Unit Kerja Work Unit	Jenjang Karir/ Career Path				Jumlah Total
	PIM IV	PIM III	PIM II	PIM I	
(1)	(2)	(3)	(4)	(5)	(6)
1. Sekretariat Daerah	22	9	3	-	34
2. Sekretariat DPRD	5	2	-	-	7
3. Inspektorat	7	2	-	-	9
Badan					
4. Badan Perencanaan Penelitian dan Pengembangan Daerah	9	1	1	-	11
5. Badan Kepegawaian dan Pengembangan Sumber Daya Manusia	3	2	-	-	5
6. Badan Penanggulangan Bencana Daerah, Kesatuan Bangsa dan Politik	12	3	-	-	15
7. Badan Pengelola Keuangan Daerah	12	-	-	-	12
Dinas					
8. Dinas Pendidikan dan Kebudayaan	2	4	-	-	6
9. Dinas Kesehatan	5	3	-	-	8
10. Dinas Pangan dan Pertanian	10	4	-	-	14
11. Dinas Pekerjaan Umum dan Penataan Ruang	9	1	-	-	10
12. Dinas Perdagangan, Koperasi, Usaha Kecil dan Menengah	6	2	-	-	8
13. Dinas Sosial, Pengendalian Penduduk, Keluarga Berencana, Pemberdayaan Perempuan dan Perlindungan Anak	13	4	-	-	17

Lanjutan Tabel/*Continued Table* 2.3.18

Unit Kerja <i>Work Unit</i>	Jenjang Karir/ <i>Career Path</i>				Jumlah <i>Total</i>
	PIM IV	PIM III	PIM II	PIM I	
(1)	(2)	(3)	(4)	(5)	(6)
14. Dinas Perhubungan	5	1	1	-	7
15. Dinas Perumahan, Kawasan Pemukiman dan Lingkungan Hidup	10	1	-	-	11
16. Dinas Kependudukan dan Pencatatan Sipil	3	4	-	-	7
17. Dinas Perpustakaan dan Arsip	6	2	-	-	8
18. Dinas Pemuda, Olahraga dan Pariwisata	7	2	-	-	9
19. Dinas Penanaman Modal dan Pelayanan Terpadu Satu Pintu	8	2	-	-	10
20. Dinas Komunikasidan Informatika	3	1	-	-	4
Kantor					
21. Kantor Camat Padang Panjang Barat	5	-	-	-	5
22. Kantor Camat Padang Panjang Timur	5	-	-	-	5
23. Rumah Sakit Umum Daerah	5	3	-	-	8
24. Satuan Polisi Pamong Praja Pemadam Kebakaran	7	1	-	-	8
UPTD Dinas Perumahan, Kawasan Pemukiman dan Lingkungan Hidup					
1. UPTD Laboratorium Lingkungan Hidup	-	-	-	-	-

Lanjutan Tabel/*Continued Table 2.3.18*

Unit Kerja <i>Work Unit</i>	Jenjang Karir/ <i>Career Path</i>				Jumlah <i>Total</i>
	PIM IV	PIM III	PIM II	PIM I	
(1)	(2)	(3)	(4)	(5)	(6)
UPTD dan Unit Kerja Lainnya dibawah Dinas Pendidikan, Pemuda dan Olahraga					
1. UPTD Sanggar Kegiatan Belajar	1	-	-	-	1
2. SLTP (SLTP 1, SLTP 2, SLTP 3, SLTP 4, SLTP 5, SLTP 6)	2	-	-	-	2
3. SDN se-Kota Padang Panjang	-	-	-	-	-
4. Guru DPK TK	-	-	-	-	-
5. Guru DPK SD	-	-	-	-	-
6. Guru DPK SLTP	-	-	-	-	-
UPTD dan Unit Kerja Lainnya dibawah Dinas Kesehatan					
1. UPTD Puskesmas Gunung	1	1	-	-	2
2. UPTD Puskesmas Kebun Sikelos	1	2	-	-	3
3. UPTD Puskesmas Koto Katik	1	-	-	-	1
4. UPTD Puskesmas Bukit Surungan	3	-	-	-	3
5. UPTD Instalasi Farmasi	1	-	-	-	1
UPTD dibawah Dinas Perhubungan					
1. UPTD PKB	-	-	-	-	-

Lanjutan Tabel/*Continued Table* 2.3.18

Unit Kerja <i>Work Unit</i>	Jenjang Karir/ <i>Career Path</i>				Jumlah <i>Total</i>
	PIM IV	PIM III	PIM II	PIM I	
(1)	(2)	(3)	(4)	(5)	(6)
UPTD dibawah Dinas Pangan dan Pertanian					
1. UPTD Rumah Potong Hewan	2	-	-	-	2
2. UPTD Pusat Kesehatan Hewan	1	-	-	-	1
3. UPTD Balai Benih Ikan	1	-	-	-	1
UPTD dibawah Dinas Perdagangan, Koperasi, Usaha Kecil dan Menengah					
1. UPTD Pengolahan Kulit	1	-	-	-	1
2. UPTD Pengelolaan Dana Bergulir	1	-	-	-	1
3. UPTD Meteologi Legal	-	-	-	-	-
Kantor Lurah Kecamatan Padang Panjang Barat					
1. Lurah Silaing Bawah	4	-	-	-	4
2. Lurah Silaing Atas	3	-	-	-	3
3. Lurah Pasar Usang	-	-	-	-	-
4. Lurah Kampung Manggis	3	-	-	-	3
5. Lurah Tanah Hitam	3	-	-	-	3
6. Lurah Pasar Baru	4	-	-	-	4
7. Lurah Bukit Surungan	1	-	-	-	1
8. Lurah Balai-Balai	1	-	-	-	1



Lanjutan Tabel/Continued Table 2.3.18

Unit Kerja Work Unit	Jenjang Karir/ Career Path				Jumlah Total
	PIM IV	PIM III	PIM II	PIM I	
(1)	(2)	(3)	(4)	(5)	(6)
Kantor Lurah Kecamatan Padang Panjang Timur					
1. Lurah Koto Panjang	1	-	-	-	1
2. Lurah Koto Katik	1	-	-	-	1
3. Lurah Ngalau	1	-	-	-	1
4. Lurah Ekor Lubuk	2	-	-	-	2
5. Lurah Sigando	3	-	-	-	3
6. Lurah Ganting	3	-	-	-	3
7. Lurah Guguk Malintang	4	-	-	-	4
8. Lurah Tanah Pak Lambik	2	-	-	-	2
<b>Jumlah/Total</b>	<b>231</b>	<b>57</b>	<b>5</b>	<b>-</b>	<b>293</b>

Sumber/Source: Badan Kepegawaian dan Pengembangan Sumber Daya Manusia Kota Padang Panjang/ Regional Agency for Employee Affairs and Development of Human Resources of Padang Panjang Municipality

**Tabel**  
**Table** 2.3.19

**Jumlah Pegawai Negeri Sipil Instansi Vertikal Menurut Unit Kerja dan Jenjang Karir di Kota Padang Panjang, Desember 2020**  
**Number of Vertical Civil Servants by Working Unit and Career Path in Padang Panjang Municipality, December 2020**

Unit Kerja <i>Work Unit</i>	Jenjang Karir/ <i>Career Path</i>				Jumlah <i>Total</i>
	PIM IV	PIM III	PIM II	PIM I	
(1)	(2)	(3)	(4)	(5)	(6)
1. Pengadilan Negeri	1	-	-	-	1
2. Pengadilan Agama	3	-	-	-	3
3. Kejaksaan Negeri	-	1	-	-	1
4. Polres Padang Panjang	1	-	-	-	1
5. Secata Rindam B	-	-	-	-	-
6. Institut Seni Indonesia	5	5	2	-	12
7. Badan Pusat Statistik	2	1	-	-	3
8. Badan Pertanahan Nasional	3	-	-	-	3
9. Badan Meteorologi, Klimatologi, dan Geofisika	1	1	-	-	2
10. Kantor Kementerian Agama	6	1	-	-	7
11. Kantor Kementerian Hukum dan HAM	1	-	-	-	1
<b>Jumlah/Total</b>	<b>23</b>	<b>9</b>	<b>2</b>	<b>-</b>	<b>34</b>

Sumber/Source: Masing-masing Unit Kerja di Kota Padang Panjang/ All Related Unit in Padang Panjang Municipality

## 2.4 KEUANGAN PEMERINTAH GOVERNMENT FINANCE

**Tabel** 2.4.1 **Realisasi Pendapatan Pemerintah Kota Padang Panjang Menurut Jenis Pendapatan (juta rupiah), 2017–2020**  
**Table** 2.4.1 **Actual of Padang Panjang Municipality Government Revenues by Kind of Revenues (million rupiahs), 2017–2020**

Jenis Pendapatan/Kind of Revenues	2017	2018
(1)	(2)	(3)
<b>1. Pendapatan Asli Daerah (PAD)/Regional Revenue</b>	<b>88 837</b>	<b>79 752</b>
1.1 Pajak Daerah/Regional Tax	6 906	8 293
1.2 Retribusi Daerah/Regional Retribution	4 134	5 159
1.3 Hasil Perusahaan Milik Daerah dan Pengelolaan Kekayaan Daerah yang Dipisahkan/Regional-Owned Company Revenue and Separated Management of Regional Wealth	7 693	5 795
1.4 Lain-lain PAD yang Sah/Other Regional Revenue	70 102	60 504
<b>2. Dana Perimbangan/Balance Funds</b>	<b>439 519</b>	<b>442 112</b>
2.1 Bagi Hasil Pajak/Tax Sharing Revenue	9 882	7 795
2.2 Bagi Hasil Bukan Pajak/Sumber Daya Alam/Non-Tax Sharing Revenue/Natural Resources	1 091	1 455
2.3 Dana Alokasi Umum/General Allocation Fund	375 436	375 436
2.4 Dana Alokasi Khusus/Special Allocation Fund	53 108	57 424
2.5 Dana Insentif Daerah/ Regional Incentive Fund	-	-
<b>3. Lain-lain Pendapatan yang Sah/Other Revenue</b>	<b>62 706</b>	<b>31 923</b>
3.1 Pendapatan Hibah/Grant	42 836	7 451
3.2 Dana Darurat/Emergency Fund	-	-
3.3 Dana Bagi Hasil Pajak dari Provinsi dan Pemerintah Daerah Lainnya/Tax Sharing Revenue from Provincial and Other Regional Governments	19 470	20 472
3.4 Dana Penyesuaian dan Otonomi Daerah/Regional Adjustment and Autonomy Fund	-	4 000
3.5 Bantuan Keuangan dari Provinsi atau Pemerintah Daerah Lainnya/Financial Assistance from Provincial or Other Regional Governments	400	-
3.6 Lainnya/Others	-	-
<b>Jumlah/Total</b>	<b>591 062</b>	<b>553 788</b>

Lanjutan Tabel/*Continued Table 2.4.1*

<b>Jenis Pendapatan/Kind of Revenues</b>	<b>2019<sup>a</sup></b>	<b>2020<sup>a</sup></b>
(1)	(4)	(5)
<b>1. Pendapatan Asli Daerah (PAD)/Regional Revenue</b>	<b>77 323</b>	<b>79 427</b>
1.1 Pajak Daerah/ <i>Regional Tax</i>	9 049	7 827
1.2 Retribusi Daerah/ <i>Regional Retribution</i>	4 624	4 657
1.3 Hasil Perusahaan Milik Daerah dan Pengelolaan Kekayaan Daerah yang Dipisahkan/ <i>Regional-Owned Company Revenue and Separated Management of Regional Wealth</i>	6 059	6 313
1.4 Lain-lain PAD yang Sah/ <i>Other Regional Revenue</i>	57 591	60 630
<b>2. Dana Perimbangan/Balance Funds</b>	<b>487 568</b>	<b>440 669</b>
2.1 Bagi Hasil Pajak/ <i>Tax Sharing Revenue</i>	6 534	8 034
2.2 Bagi Hasil Bukan Pajak/Sumber Daya Alam/ <i>Non-Tax Sharing Revenue/Natural Resources</i>	19 065	1 948
2.3 Dana Alokasi Umum/ <i>General Allocation Fund</i>	390 320	352 753
2.4 Dana Alokasi Khusus/ <i>Special Allocation Fund</i>	54 408	49 973
2.5 Dana Insentif Daerah/ <i>Regional Incentive Fund</i>	17 241	27 961
<b>3. Lain-lain Pendapatan yang Sah/Other Revenue</b>	<b>30 687</b>	<b>27 835</b>
3.1 Pendapatan Hibah/ <i>Grant</i>	8 162	7 910
3.2 Dana Darurat/ <i>Emergency Fund</i>		
3.3 Dana Bagi Hasil Pajak dari Provinsi dan Pemerintah Daerah Lainnya/ <i>Tax Sharing Revenue from Provincial and Other Regional Governments</i>	22 525	19 925
3.4 Dana Penyesuaian dan Otonomi Daerah/ <i>Regional Adjustment and Autonomy Fund</i>	-	-
3.5 Bantuan Keuangan dari Provinsi atau Pemerintah Daerah Lainnya/ <i>Financial Assistance from Provincial or Other Regional Governments</i>	-	-
3.6 Lainnya/ <i>Others</i>	-	-
<b>Jumlah/Total</b>	<b>595 578</b>	<b>547 931</b>

Sumber/Source: Badan Pengelola Keuangan Daerah Kota Padang Panjang/*Regional Financial Management Board of Padang Panjang Municipality*

**Tabel 2.4.2** Realisasi Belanja Pemerintah Kota Padang Panjang Menurut Jenis Belanja (juta rupiah), 2017–2020  
**Table** *Actual of Padang Panjang Municipality Government Expenditures by Kind of Expenditures (million rupiahs), 2017–2020*

Jenis Belanja <i>Kind of Expenditures</i>	2017	2018
(1)	(2)	(3)
<b>1. Belanja Tidak Langsung/<i>Indirect Expenditures</i></b>	<b>197 210</b>	<b>263 852</b>
1.1 Belanja Pegawai/ <i>Personnel Expenditures</i>	192 156	245 553
1.2 Belanja Bunga/ <i>Interest Expenditures</i>	-	-
1.3 Belanja Subsidi/ <i>Subsidies Expenditures</i>	-	-
1.4 Belanja Hibah/ <i>Grant Expenditures</i>	4 466	17 422
1.5 Belanja Bantuan Sosial/ <i>Social Aid Expenditures</i>	108	373
1.6 Belanja Bagi Hasil/ <i>Sharing Fund Expenditure</i>	-	-
1.7 Belanja Bantuan Keuangan/ <i>Financial Aids Expenditures</i>	478	503
1.8 Belanja Tidak Terduga/ <i>Unpredicted Expenditures</i>	-	-
<b>2. Belanja Langsung/<i>Direct Expenditures</i></b>	<b>410 898</b>	<b>349 632</b>
2.1 Belanja Pegawai/ <i>Personnel Expenditures</i>	14 820	3 141
2.2 Belanja Barang dan Jasa/ <i>Goods and Services Expenditures</i>	184 568	221 464
2.3 Belanja Modal/ <i>Capital Expenditure</i>	211 509	125 026
<b>Jumlah/<i>Total</i></b>	<b>608 108</b>	<b>613 485</b>

Lanjutan Tabel/Continued Table 2.4.2

Jenis Belanja <i>Kind of Expenditures</i>	2019	2020*
(1)	(4)	(5)
<b>1. Belanja Tidak Langsung/Indirect Expenditures</b>	<b>264 915</b>	<b>272 972</b>
1.1 Belanja Pegawai/Personnel Expenditures	256 801	243 421
1.2 Belanja Bunga/Interest Expenditures	-	-
1.3 Belanja Subsidi/Subsidies Expenditures	-	-
1.4 Belanja Hibah/Grant Expenditures	5 253	2 888
1.5 Belanja Bantuan Sosial/Social Aid Expenditures	2 294	434
1.6 Belanja Bagi Hasil/Sharing Fund Expenditure	-	-
1.7 Belanja Bantuan Keuangan/Financial Aids Expenditures	565	654
1.8 Belanja Tidak Terduga/Unpredicted Expenditures	-	25 575
<b>2. Belanja Langsung/Direct Expenditures</b>	<b>335 288</b>	<b>271 091</b>
2.1 Belanja Pegawai/Personnel Expenditures	3 611	3 193
2.2 Belanja Barang dan Jasa/Goods and Services Expenditures	233 488	213 295
2.3 Belanja Modal/Capital Expenditure	98 188	54 604
<b>Jumlah/Total</b>	<b>600 204</b>	<b>544 064</b>

Sumber/Source: Badan Pengelola Keuangan Daerah Kota Padang Panjang/ Regional Financial Management Board of Padang Panjang Municipality

**Tabel**  
**Table** 2.4.3

**Realisasi Pembiayaan Daerah Menurut Jenis Belanja di Kota Padang Panjang (juta rupiah), 2017 - 2020**  
**Realization of Expenditure by Source in Padang Panjang Municipality (million rupiahs), 2017 - 2020**

Rincian/ Description	2017	2018
(1)	(2)	(3)
1. Total Pembiayaan/ Total of Financing	145 651	128 606
a. Penerimaan Pembiayaan Daerah/ Regional Financing Receipts	145 651	128 606
b. Pengeluaran Pembiayaan Daerah/ Regional Financing Expenditure	-	-
2. Sisa Lebih Pembiayaan Anggaran Tahun Berkenaan/ Remaining Budget	128 606	68 909

Lanjutan Tabel/*Continued Table* 2.4.3

Rincian/ <i>Description</i>	2019	2020*
(1)	(4)	(5)
1. Total Pembiayaan/ <i>Total of Financing</i>	68 909	47 042
a. Penerimaan Pembiayaan Daerah/ <i>Regional Financing Receipts</i>	68 909	47 042
b. Pengeluaran Pembiayaan Daerah/ <i>Regional Financing Expenditure</i>	-	-
2. Sisa Lebih Pembiayaan Anggaran Tahun Berkenaan/ <i>Remaining Budget</i>	47 042	50 910

Sumber/*Source*: Badan Pengelola Keuangan Daerah Kota Padang Panjang/ *Regional Financial Management Board of Padang Panjang Municipality*



**Tabel**  
**Table 2.4.4****Anggaran Pendapatan dan Belanja Daerah (juta rupiah) di Kota Padang Panjang, 2018 - 2020**  
**State Budget (million rupiahs) in Padang Panjang Municipality, 2018 - 2020**

Rincian/ Description	2018	2019	2020
(1)	(2)	(3)	(4)
Pendapatan/ Revenue	573 798	602 072	595 420
1. Pendapatan Asli Daerah/ Regional Revenue	84 612	87 838	97 545
2. Dana Perimbangan/ Balance Fund	454 541	466 348	457 677
3. Lain-lain Pendapatan Daerah yang Sah Other Revenue	34 645	47 886	40 198
Belanja Daerah/ Expenditure	687 539	682 368	644 520
1. Belanja Tidak Langsung/ Indirect Expenditure	272 634	281 993	286 760
2. Belanja Langsung/ Direct Expenditure	414 905	400 375	357 760

Sumber/Source: Badan Pengelola Keuangan Daerah Kota Padang Panjang/ Regional Financial Management Board of Padang Panjang Municipality

**Tabel**  
**Table** 2.4.5

**Anggaran Pendapatan Daerah (juta rupiah) di Kota Padang Panjang, 2018 - 2020**  
**Budget of Local Revenues (million rupiahs) in Padang Panjang Municipality, 2018 - 2020**

Rincian/ Description	2018	2019	2020
(1)	(2)	(3)	(4)
1. Pendapatan Asli Daerah	84 612	87 838	97 545
a. Hasil Pajak Daerah	8 078	8 520	9 385
b. Hasil Retribusi Daerah	5 104	5 464	5 786
c. Hasil Pengelolaan Kekayaan Daerah yang dipisahkan	5 795	6 059	6 390
d. Lain-lain PAD yang sah	65 635	67 795	75 984
2. Dana Perimbangan	454 541	466 348	457 677
a. Bagi Hasil Pajak dan Bukan Pajak	11 542	10 263	9 431
b. Dana Alokasi Umum	375 436	390 263	391 399
c. Dana Alokasi Khusus	67 563	65 822	56 847
3. Lain-lain Pendapatan Daerah yang Sah	34 645	47 886	40 198
a. Dana Pendapatan Hibah	7 480	7 480	7 480
b. Dana Bagi Hasil Pajak dari Propinsi dan Pemerintah Daerah Lainnya	19 165	23 165	20 494
c. Dana Penyesuaian dan Otonomi Khusus	8 000	17 241	-
d. Bantuan Keuangan dari Propinsi atau Pemerintah Daerah Lainnya	-	-	-
e. Dana Insentif Daerah	-	-	12 224
<b>Jumlah/ Total</b>	<b>573 798</b>	<b>602 072</b>	<b>595 420</b>

Sumber/Source: Badan Pengelola Keuangan Daerah Kota Padang Panjang/ Regional Financial Management Board of Padang Panjang Municipality

**Tabel**  
**Table** 2.4.6**Target dan Realisasi Penerimaan Pajak Bumi Bangunan (PBB) di Kota Padang Panjang (Rupiah), 2012 - 2020**  
**Target and Realization of Building Tax in Padang Panjang Municipality (Rupiahs), 2012 - 2020**

Tahun/ Year	Target Target	Realisasi Realization	Persentase Percentage
(1)	(2)	(3)	(4)
2020	775 000 000	827 894 892	106,83
2019 <sup>a</sup>	1 100 000 000	983 772 004	89,43
2018	1 150 000 000	940 733 981	81,80
2017	1 134 652 208	865 175 293	76,25
2016	1 000 000 000	772 226 257	77,22
2015	1 039 739 000	821 416 398	79,01
2014	900 000 000	813 523 068	90,39
2013	809 793 722	592 806 357	73,20
2012	773 549 236	699 056 450	90,37

Sumber/Source: Badan Pengelola Keuangan Daerah Kota Padang Panjang/ *Regional Financial Management Board of Padang Panjang Municipality*

# HASIL SENSUS PENDUDUK 2020

Population Census Result

## Jumlah Penduduk Kota Padang Panjang Hasil Sensus Penduduk 2020 (September 2020)

Total population of Padang Panjang Municipality  
Population Census Results 2020 (September 2020)

**56.311**

Jiwa/ people

Bertambah 9.303 jiwa  
dibandingkan SP 2010

Increase 9,303 people than Population Census 2010

Laju Pertumbuhan Penduduk  
Per Tahun, 2010 - 2020

Population Growth Rate  
Per Year, 2010 - 2020

**1,76%**

Rasio Jenis Kelamin/ Sex Ratio

**101**

Terdapat 101 penduduk laki-laki  
untuk setiap 100  
penduduk perempuan

There are 101 male population  
for every 100 female population

## Komposisi Penduduk

### Kota Padang Panjang

Population Composition of Padang Panjang Municipality

**1,74%**

#### PRE-BOOMER

Lahir sebelum tahun 1945

Perkiraan usia sekarang 75+ tahun

Born before 1945

The estimated age is now 75+ years

**14,63%**

#### POST GEN Z

Lahir tahun 2013 dst

Perkiraan usia

sekarang s.d.

7 tahun

Born in 2013 and so on

Approximate age now

up to 7 years

**27,70%**

#### GEN Z

Lahir tahun 1997-2012

Perkiraan usia

sekarang 8-23 tahun

Born in 1997-2012

Approximate age

now 8-23 years

**56.311**

Jiwa/ people

**11,01%**

#### BABY BOOMER

Lahir tahun 1946-1964

Perkiraan usia sekarang

56-74 tahun

Born in 1946-1964

Approximate age

now 56-74 years

**19,21%**

#### GEN X

Lahir tahun 1965-1980

Perkiraan usia sekarang

40- 55 tahun

Born in 1965-1980

Approximate age

now 40-55 years

**25,71%**

#### MILENIAL

Lahir tahun 1981-1996

Perkiraan usia

sekarang 24-39 tahun

Born in 1981-1996

Approximate age

now 24-39 years



**PENJELASAN TEKNIS**

**TECHNICAL NOTES**

1. Salah satu sumber data kependudukan adalah sensus penduduk yang dilaksanakan setiap sepuluh tahun sekali. Sensus penduduk telah dilaksanakan sebanyak tujuh kali sejak Indonesia merdeka, yaitu tahun 1961, 1971, 1980, 1990, 2000, 2010, dan 2020.

Keenam sensus penduduk sebelumnya dilaksanakan dengan menggunakan metode tradisional, yaitu mencatat setiap penduduk dari rumah ke rumah. Pertama kalinya dalam sejarah sensus penduduk di Indonesia, Sensus Penduduk 2020 (SP2020) menggunakan metode kombinasi yaitu dengan memanfaatkan data Administrasi Kependudukan (Admuduk) dari Direktorat Jenderal Kependudukan dan Pencatatan Sipil (Ditjen Dukcapil) Kementerian Dalam Negeri (Kemendagri) sebagai data dasar pelaksanaan SP2020. Hal ini dirancang dan dilaksanakan sebagai upaya untuk mewujudkan "SATU DATA KEPENDUDUKAN INDONESIA".

Cakupan penduduk pada SP2020 adalah seluruh penduduk yang tinggal di wilayah teritorial Indonesia, mencakup Warga Negara Indonesia (WNI) dan Warga Negara Asing (WNA) yang

1. *One of the source of demographic data is population census, which is conducted every ten years. Population Census has been conducted seven times since Indonesia's independence: 1961, 1971, 1980, 1990, 2000, 2010 and 2020.*

*The previous six population censuses were carried out using the traditional method, canvassing each person door-to-door. For the first time in the history of the population census in Indonesia, the 2020 Population Census (SP2020) used a combined method, that is utilizing Population Administration data managed by the Directorate General of Population and Civil Registration of the Ministry of Home Affairs as the basic data for the population census. This is designed and implemented as an effort to realize "ONE INDONESIAN POPULATION DATA".*

*The target for population coverage in Population Census 2020 is all residents who live in Indonesia's territory, including Indonesian citizens (WNI) and foreign citizens (WNA) who have stayed or plan*

telah menetap atau berencana menetap di wilayah Indonesia selama minimal satu tahun. WNI yang dicakup juga termasuk mereka yang berada di luar negeri, yaitu Anggota Korps Diplomatik Republik Indonesia beserta keluarganya di luar negeri dan Anggota TNI/POLRI beserta keluarganya yang sedang melakukan misi perdamaian di luar negeri.

Pengumpulan data dalam SP2020 dilakukan dengan berbagai moda yaitu Sensus Penduduk Online, *Drop Off - Pick Up* (DOPU) Kuesioner, dan wawancara. Adanya pandemi Coronavirus Disease (COVID-19) yang dihadapi dunia sejak awal tahun 2020 mendorong banyak kantor statistik nasional (*National Statistics Office – NSO*) untuk melakukan penyesuaian tata kelola penyelenggaraan Sensus Penduduk, termasuk juga BPS. Pendataan penduduk semula direncanakan dengan wawancara dan membagi wilayah menjadi dua zona dengan mempertimbangkan ketersediaan akses internet, yaitu zona yang menggunakan kuesioner kertas (*Paper and Pencil Interviewing, PAPI*) dan zona yang menggunakan elektronik (*Computer Assisted Personal Interviewing, CAWI*). Dengan adanya tata kelola baru,

*to stay in Indonesian territory for at least one year. The Indonesian citizens who are covered also include those who are abroad, namely members of the Diplomatic Corps of the Republic of Indonesia and their families abroad and members of the TNI / POLRI and their families who are carrying out Peacekeeping Missions abroad.*

*Data collection in SP2020 is carried out in various modes, namely Online Population Census, Drop Off - Pick Up (DOPU) Questionnaires, and interviews. The existence of the Coronavirus Disease (COVID-19) pandemic facing the world since the beginning of 2020 has prompted many national statistical offices (NSO) to make adjustments to the governance of the implementation of the Population Census, including BPS - Statistics Indonesia. Population data collection is originally planned by interview and divided the area into two zones taking into account the availability of internet access, namely the zone that uses paper questionnaires (Paper and Pencil Interviewing, PAPI) and the zone that uses electronics (Computer Assisted Personal Interviewing, CAPI). With the adjusted business processes, population data collection is divided into three zones, namely Zone 1 DOPU, Zone 2 Non-DOPU,*

pendataan penduduk dibagi menjadi tiga zona, yaitu Zona 1 DOPU, Zona 2 Non DOPU, dan Zona 3 Wawancara.

*and Zone 3 Interview.*

Dalam publikasi ini, data yang disajikan merupakan hasil SP2010 (Mei) dan hasil SP2020 (September).

*In this publication, the data presented are the SP2010 results (May) and the SP2020 results (September).*

2. Penduduk Padang Panjang adalah semua orang yang berdomisili di wilayah teritorial Indonesia, mencakup Warga Negara Indonesia (WNI) dan Warga Negara Asing (WNA) yang telah menetap selama satu tahun atau lebih atau berencana menetap di wilayah Indonesia selama minimal satu tahun. Pada sensus sebelumnya referensi waktu dalam konsep kependudukan adalah enam bulan. Perubahan ini didasari oleh UU No. 24 Tahun 2013 tentang Perubahan atas UU No. 23 Tahun 2006 tentang Administrasi Kependudukan pada Pasal 15.
2. *The population of Padang Panjang are all people who live in Indonesia's territory, including Indonesian citizens and foreign citizens who have lived for one year or more or plan to stay in Indonesian territory for at least one year. In the previous census the time reference in the population concept was six months. This change is based on Law no. 24 of 2013 concerning Amendments to Law no. 23 of 2006 concerning Population Administration in Article 15.*
3. Laju pertumbuhan penduduk per tahun adalah angka yang menunjukkan rata-rata tingkat penambahan penduduk per tahun dalam jangka waktu tertentu. Angka ini dinyatakan sebagai persentase dari penduduk dasar. Metode penghitungan laju pertumbuhan penduduk yang digunakan oleh BPS adalah metode geometrik.
3. *Annual population growth rate is a number that shows the average rate of population growth per year in a certain period of time. This rate is a percentage of the basic population. The method used by Statistics Indonesia is the geometric method.*



4. Kepadatan penduduk adalah ukuran persebaran penduduk yang menunjukkan jumlah penduduk untuk setiap kilometer persegi luas wilayah
  5. Rasio jenis kelamin adalah perbandingan antara jumlah penduduk laki-laki dan jumlah penduduk perempuan pada suatu daerah dan waktu tertentu, yang biasanya dinyatakan dalam banyaknya penduduk laki-laki per 100 perempuan.
  6. Distribusi penduduk adalah pola persebaran penduduk di suatu wilayah, baik berdasarkan batas-batas geografis maupun berdasarkan batas-batas administrasi pemerintahan.
  7. Komposisi penduduk adalah pola persebaran penduduk menurut karakteristiknya, contoh: penduduk menurut kelompok umur, penduduk menurut jenis kelamin.
  8. Sumber utama data ketenagakerjaan adalah Survei Angkatan Kerja Nasional (Sakernas). Survei ini khusus dirancang untuk mengumpulkan informasi/data ketenagakerjaan. Sakernas pertama kali diselenggarakan pada tahun 1976, kemudian dilanjutkan pada tahun 1977 dan 1978. Pada tahun 1986-1993, Sakernas diselenggarakan
4. *Population density is a measure of the distribution of the population which shows the total population for each square kilometer of area.*
  5. *Sex ratio is the ratio between total male population and total female population in a certain area and at a certain time, which is usually stated in the number of male residents per 100 female.*
  6. *Population distribution is the pattern of population distribution in an area, either by geographic boundaries or by government administrative boundaries.*
  7. *Population composition is the pattern of population distribution by its characteristics, example: population by age group, population by sex.*
  8. *The main source of employment data is National Labour Force Survey (Sakernas). This survey is specifically designed to collect information on labour force statistics. The first Sakernas was conducted in 1976, then conducted annually during the period 1977-1978. During 1986-1993, Sakernas was conducted quarterly in all provinces in Indonesia, only since*

secara triwulanan, sejak tahun 1994-2001, Sakernas dilaksanakan secara tahunan, yaitu setiap bulan Agustus. Pada tahun 2002-2004, di samping Sakernas Tahunan dilakukan pula Sakernas Triwulanan. Pada tahun 2005-2010, pengumpulan data Sakernas dilaksanakan secara semesteran pada Februari (Semester I) dan Agustus (Semester II). Tahun 2011-2014, Sakernas dilaksanakan Triwulanan, yaitu Februari (Triwulan I), Mei (Triwulan II), Agustus (Triwulan III), dan November (Triwulan IV). Sakernas Triwulanan ini dimaksudkan untuk memantau indikator ketenagakerjaan secara dini di Indonesia yang mengacu pada The Key Indicators of the Labour Market (KILM) yang direkomendasikan oleh The International Labour Organization (ILO). Mulai tahun 2015, pengumpulan data Sakernas dilaksanakan secara semesteran pada Februari (Semester I) dan Agustus (Semester II).

Sejak Sakernas 2001, konsep status pekerjaan dan pengangguran mengalami perluasan dan penyempurnaan. Status pekerjaan yang pada Sakernas 2000 hanya 5 kategori, mulai tahun 2001 ditambahkan kategori baru, yaitu: pekerja bebas di pertanian dan pekerja bebas di nonpertanian. Selain

*1994 until 2001 Sakernas was conducted yearly, every August of the year. During the period 2002–2004, besides a yearly Sakernas, BPS also conducted a quarterly Sakernas. During the period 2005–2010, Sakernas has been conducted in semester period, i.e. February (First Semester) and August (Second Semester). During 2011-2014, Sakernas is conducted on a quarterly basis ie: February (First Quarter), May (Second Quarter), August (Third Quarter), and November (Fourth Quarter). A Quarterly Sakernas is aimed to monitor the prompt indicators of Indonesian labour market which referred to The Key Indicators of the Labour Market (KILM) recommended by The International Labour Organization (ILO). Since 2015, the Sakernas has been conducted on biannual basis again, the first semester on February and the later semester on August.*

*Since Sakernas 2001, the concept of employment status and unemployment was revised. The employment status previously covered only 5 categories, but since 2001 two new categories of casual employee both in agriculture and non-agriculture sectors have been added. In addition, to adapt the ILO concept, the concept of*

itu, dalam rangka menyesuaikan dengan konsep ILO, konsep pengangguran terbuka diperluas, yaitu di samping mencakup penduduk yang aktif mencari pekerjaan, mencakup pula kelompok penduduk yang sedang mempersiapkan usaha/pekerjaan baru, kelompok penduduk yang tidak mencari pekerjaan karena merasa tidak mungkin mendapatkan pekerjaan, serta kelompok penduduk yang tidak aktif mencari pekerjaan dengan alasan sudah mempunyai pekerjaan, tetapi belum mulai bekerja.

Hasil Sakernas Semester disajikan sampai tingkat provinsi (jumlah sampel 75.000 rumah tangga). Sementara itu, Sakernas Semester II disajikan sampai tingkat kabupaten/kota dengan jumlah sampel sebesar 300.000 rumah tangga. Mulai Sakernas Agustus 2020, penghitungan indikator menggunakan penimbang hasil proyeksi penduduk Survei Penduduk Antar Sensus (SUPAS) 2015.

*unemployment was also extended. Unemployment covers population who were looking for work, population who were establishing a new business/firm/establishment, discouraged job seekers, and those who were not actively looking for work with the reason of already having job but not starting to work (future starter).*

*The results of Sakernas for first semester were presented at provincial level (sample size 75,000 households), while for the second semester were presented up to regency/municipal level (sample size 300,000 households). Starting from Sakernas August 2020, the calculation of indicators uses a weighting of the population projection results of the Intercensal Population Survey (SUPAS) 2015.*

9. Penduduk usia kerja adalah penduduk yang berumur 15 tahun ke atas.
10. Angkatan kerja adalah penduduk usia kerja (15 tahun ke atas) yang bekerja, punya pekerjaan namun sementara tidak bekerja, dan

9. *Working age population is persons of 15 years and over.*
10. *Labor force or economically active are persons of 15 years and over, who in the previous week were working, temporarily absent*

pengangguran.

11. Bekerja adalah kegiatan ekonomi yang dilakukan oleh seseorang dengan maksud memperoleh atau membantu memperoleh pendapatan atau keuntungan dan lamanya bekerja paling sedikit 1 jam secara terus menerus dalam seminggu yang lalu (termasuk pekerja keluarga tanpa upah yang membantu dalam suatu usaha/ kegiatan ekonomi).
  12. Jumlah jam kerja seluruhnya adalah jumlah jam kerja yang digunakan untuk bekerja (tidak termasuk jam kerja istirahat resmi dan jam kerja yang digunakan untuk hal-hal di luar pekerjaan).
  13. Lapangan usaha adalah bidang kegiatan dari pekerjaan/tempat bekerja di mana seseorang bekerja. Klasifikasi lapangan usaha mengikuti Klasifikasi Baku Lapangan Usaha Indonesia (KBLI) dalam 1 digit.
  14. Status pekerjaan adalah kedudukan seseorang dalam unit usaha/kegiatan dalam melakukan pekerjaan.
  15. Berusaha sendiri tanpa dibantu orang lain adalah bekerja atau berusaha dengan menanggung risiko secara ekonomis, yaitu tidak menggunakan pekerja dibayar maupun pekerja tak dibayar,
11. *Working is economic activity conducted by a person and intended to earn income by doing work or helping to do work at least one hour continuously during the reference week (including unpaid family worker/s for any economic activity).*
  12. *total working hours is the total hours spent by an employee to perform all jobs (excluding the time used for other activities which are not classified as work).*
  13. *Industry is field of a person's activity or establishment. The classification of industries follows the Indonesia Standard Industrial Classification (KBLI) in one digit.*
  14. *Employment status is the status of a person at his place of work or establishment where he was employed.*
  15. *Own-account worker is a person who works at his own risk without assisted by paid per mount worker or unpaid worker include technical job or skill job.*

termasuk yang sifat pekerjaannya memerlukan teknologi atau keahlian khusus.

16. Berusaha dibantu buruh tidak tetap/buruh tidak dibayar adalah bekerja atau berusaha atas risiko sendiri, dan menggunakan buruh/pekerja tak dibayar dan atau buruh/pekerja tidak tetap.
17. 17.Berusaha dibantu buruh tetap/buruh dibayar adalah berusaha atas risiko sendiri dan mempekerjakan paling sedikit satu orang buruh/pekerja tetap yang dibayar.
18. Buruh/karyawan/pegawai adalah seseorang yang bekerja pada orang lain atau instansi/kantor/ perusahaan secara tetap dengan menerima upah/gaji baik berupa uang maupun barang. Buruh yang tidak mempunyai majikan tetap, tidak digolongkan sebagai buruh/karyawan, tetapi sebagai pekerja bebas. Seseorang dianggap memiliki majikan tetap jika memiliki 1 (satu) majikan (orang/ rumah tangga) yang sama dalam sebulan terakhir, khusus pada sektor bangunan batasannya tiga bulan. Apabila majikannya instansi/ lembaga, boleh lebih dari satu.
19. Pekerja bebas adalah seseorang yang bekerja pada orang lain/ majikan/institusi yang tidak
16. *Employer assisted by temporary workers/unpaid worker is a person who works at his own risk and assisted by temporary worker/unpaid worker.*
17. *Employer assisted by permanent workers/paid workers is a person who does his business at her/his own risk at least one assisted by paid permanent worker.*
18. *Employee is a person who work permanently for other people or institution/office/ company and gains some money/cash or goods as wage/salary. Labor who have no permanent employer is not categorized as a laborer/ worker/ employee but casual worker. A laborers in general is considered to have a permanent employer if he has the same employer during the past month, particularly for building construction sector is 3 months. If the employer is an institution, more than 1 (one) employer is allowed.*
19. *Casual employee is a person who does not work permanently for other people/employer/institution*

tetap (lebih dari 1 majikan dalam sebulan terakhir) di usaha pertanian baik berupa usaha rumah tangga maupun bukan usaha rumah tangga, ataupun di nonpertanian atas dasar balas jasa dengan menerima upah atau imbalan baik berupa uang maupun barang, dan baik dengan sistem pembayaran harian maupun borongan. Usaha pertanian meliputi: pertanian tanaman pangan, perkebunan, kehutanan, peternakan, perikanan dan perburuan, termasuk jasa pertanian. Usaha nonpertanian meliputi: usaha di sector pertambangan, sektor industri, sektor listrik, gas dan air, sektor konstruksi/bangunan, sektor perdagangan, sektor angkutan, pergudangan dan komunikasi, sektor keuangan, asuransi, usaha persewaan bangunan, tanah dan jasa perusahaan, sektor jasa kemasyarakatan, sosial dan perorangan.

*(more than 1 employer during the last 1 month) in agricultural sector, either home industry or not home industry, or in non-agricultural sector based on remuneration paid with money or goods, and based on daily or contact payment system. Agricultural: industry covers food-based agricultural, plantation, forestry, breeding, fishery, including agricultural services. Non-agricultural: industry covers industries in mining, electricity, gas, water, building construction, trade, transportation, warehousing and communication, financial, insurance, property leasing and services industry, public services, social and individual services.*

20. Pekerja tak dibayar adalah seseorang yang bekerja membantu usaha untuk memperoleh penghasilan/keuntungan yang dilakukan oleh salah seorang anggota rumah tangga atau bukan anggota rumah tangga tanpa mendapat upah/gaji baik berupa uang maupun barang.

20. *Unpaid worker is a person who intended to work without pay either with money or good, in an establishment run by other members of the family, relative or neighbor.*

21. Mulai tahun 2017, sumber utama

21. *Since in 2017, the main source*

data upah berasal dari hasil Survei Angkatan Kerja Nasional (Sakernas). Hal ini berbeda dengan tahun-tahun sebelumnya dimana sumber utama data upah berasal dari Survei Upah Buruh (SUB) yang berbasis perusahaan. Sakernas merupakan survei berbasis rumah tangga yang dilaksanakan secara semesteran pada bulan Februari dan Agustus di seluruh Indonesia

*of data on wages are from the Indonesian Labor Force Survey (Sakernas). This is different from the previous years where the main source of data on wages came from the Labour Wage Survey which is an establishment-based survey. Sakernas is household-based survey and conducted semi-annually in February and August throughout Indonesia.*

22. Data yang ditampilkan adalah upah buruh untuk pekerja berstatus buruh (sebagai pendekatan untuk penghitungan upah/gaji pekerja di sektor formal) dan pendapatan untuk pekerja nonburuh yang terdiri dari pekerja yang berstatus berusaha sendiri, pekerja bebas di pertanian, dan pekerja bebas di nonpertanian (sebagai pendekatan untuk penghitungan pendapatan/penghasilan bersih pekerja di sektor informal).

22. *Data presented are the wage of employee (as an approach for wage/salary of employee in the formal sector) and income for own-account worker, casual employee in agriculture, and casual employee in non-agriculture (as an approach for income of employee in the informal sector).*

23. Pendapatan/penghasilan bersih sebulan adalah pendapatan/penghasilan/imbalan/balas jasa selama sebulan yang lalu, baik berupa uang maupun barang yang diterima oleh seseorang yang bekerja dengan status berusaha sendiri, pekerja bebas di pertanian, atau pekerja bebas di nonpertanian.

23. *Net income per month is income during last month, in the form of money or goods received by someone who worked as own-account worker, casual employee in agriculture, or casual employee in non-agriculture.*

24. Upah/gaji bersih sebulan

24. *Net wage/salary per month is wage*

merupakan imbalan/balas jasa yang diterima selama sebulan yang lalu baik berupa uang maupun barang yang dibayarkan oleh perusahaan/kantor/majikan dari pekerjaan utama kepada buruh/karyawan/pegawai. Komponen upah/gaji mencakup gaji dan tunjangan, upah lembur, uang transpor dan uang makan.

*received during last month, in the form of money or goods, paid by the company/agency/employer to the employee for the major work done. The components of wage include salary and benefits, overtime pay, transportation allowance and meal allowance*

<https://padangpanjangkota.bps.go.id>



**ULASAN****DESCRIPTION****Penduduk**

Penduduk Kota Padang Panjang tahun 2020 hasil Sensus Penduduk September sebanyak 56.311 jiwa yang terdiri dari 28.286 laki-laki dan 28.025 jiwa perempuan dengan rasio jenis kelamin 101. Laju pertumbuhan penduduk dalam sepuluh tahun (2010-2020) sebesar 1,76. Tingkat kepadatan penduduk Kota Padang Panjang tahun 2020, sebesar 2.448 orang per km<sup>2</sup> dan merupakan kepadatan penduduk tertinggi kedua setelah Kota Bukittinggi.

Persentase penduduk usia produktif (15-64 tahun) sebesar 67,47 persen. Sementara sisanya 32,53 persen termasuk penduduk usia non produktif. Dengan struktur umur tersebut, Kota Padang Panjang berada pada periode jendela kesempatan untuk menikmati bonus demografi. Sementara persentase penduduk lanjut usia atau lansia (60 tahun ke atas) sebesar 9,17 persen.

**Ketenagakerjaan**

Dalam konsep ketenagakerjaan, penduduk dibagi atas dua kelompok, yaitu penduduk usia kerja dan penduduk bukan usia kerja. Yang dimaksud dengan penduduk usia kerja adalah penduduk berumur 15 tahun dan lebih. Tahun 2020 penduduk usia kerja di Kota Padang Panjang mencapai 39.563 orang. Dari

**Population**

*The population of Padang Panjang Municipality in 2020 as a result of the September Population Census was 56,311, consisting of 28,286 men and 28,025 women with a sex ratio of 101. The population growth rate in ten years (2010-2020) was 1.76. The population density level of Padang Panjang Municipality in 2020 is 2,448 people per km<sup>2</sup> and is the second highest population density after Bukittinggi.*

*The percentage of the population of productive age (15-64 years) is 67.47 percent. While the remaining 32.53 percent includes non-productive age population. With this age structure, Kota Padang Panjang is in the window of opportunity to enjoy the demographic bonus. Meanwhile, the percentage of the elderly or elderly (60 years and over) was 9.17 percent.*

**Employment**

*In the concept of employment, the population is divided into two groups, namely the working age population and the non-working age population. What is meant by residents of working age are residents aged 15 years and over. In 2020 the working age population in Padang Panjang Municipality will reach 39,563 people. Of the working*

penduduk usia kerja tersebut, 27.619 orang merupakan penduduk angkatan kerja, yang terdiri dari bekerja 25.625 orang dan pengangguran terbuka 1.994 orang. Jumlah bukan angkatan kerja mencapai 11.944 orang terdiri dari penduduk yang bersekolah 4.408 orang, mengurus rumahtangga 6.095 orang dan lainnya sebanyak 1.441 orang.

Jumlah angkatan kerja di tahun 2020 masih didominasi oleh laki-laki, yang mencapai 15.495 orang dengan Tingkat Partisipasi Angkatan Kerjanya (TPAK) sebesar 79,51 persen. Sedangkan jumlah angkatan kerja perempuan sebanyak 12.124 orang dengan TPAK 60,39 persen.

Tingkat Pengangguran Terbuka (TPT) Agustus 2020 sebesar 7,22 persen. TPT laki-laki tercatat sebesar 7,14 persen, dan TPT perempuan sebesar 7,32 persen. Tingginya tingkat pengangguran ini dikarenakan adanya pandemi covid19.

Menurut lapangan pekerjaan utama, jumlah pekerja yang bekerja di sektor jasa-jasa mendominasi sebanyak 18.630 orang. Sektor kedua terbanyak adalah sektor manufaktur yang tercatat sebanyak 4.781 orang.

*age population, 27,619 people are in the labor force, consisting of 25,625 working people and 1,994 open unemployed people. The number of non-labor force reached 11,944 people consisting of the population who attend school 4,408 people, take care of the household 6,095 people and others as many as 1,441 people.*

*The number of workforce in 2020 is still dominated by men, reaching 15,495 people with a Labor Force Participation Rate (TPAK) of 79.51 percent. Meanwhile, the total female workforce was 12,124 people with a TPAK of 60.39 percent.*

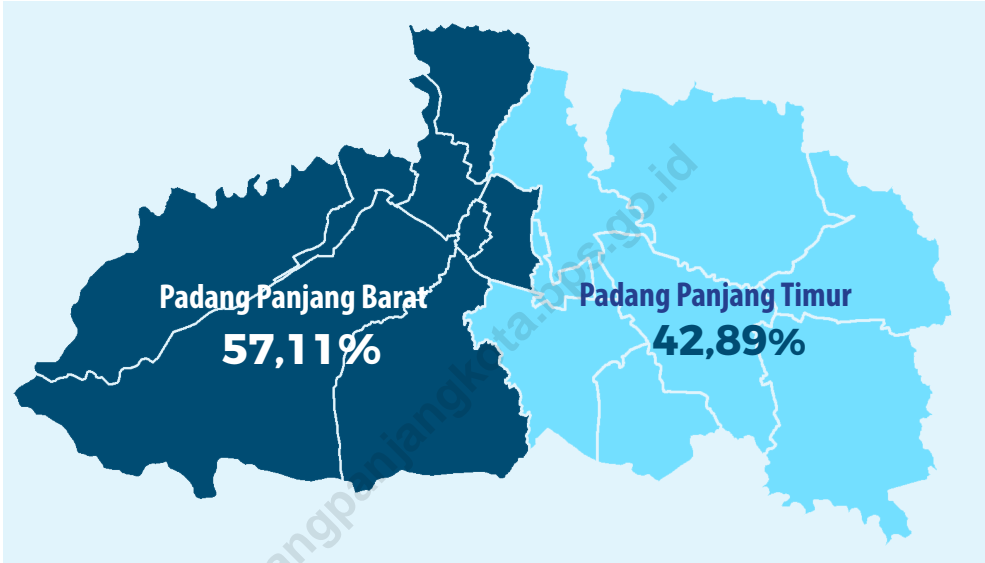
*The Open Unemployment Rate (TPT) for August 2020 was 7.22 percent. The TPT for men was recorded at 7.14 percent, and the TPT for women was 7.32 percent. This high unemployment rate is due to the COVID-19 pandemic.*

*According to the main employment fields, the number of workers working in the services sector dominates as many as 18,630 people. The second largest sector is the manufacturing sector with 4,781 people.*



**Gambar** 3.1  
**Figures**

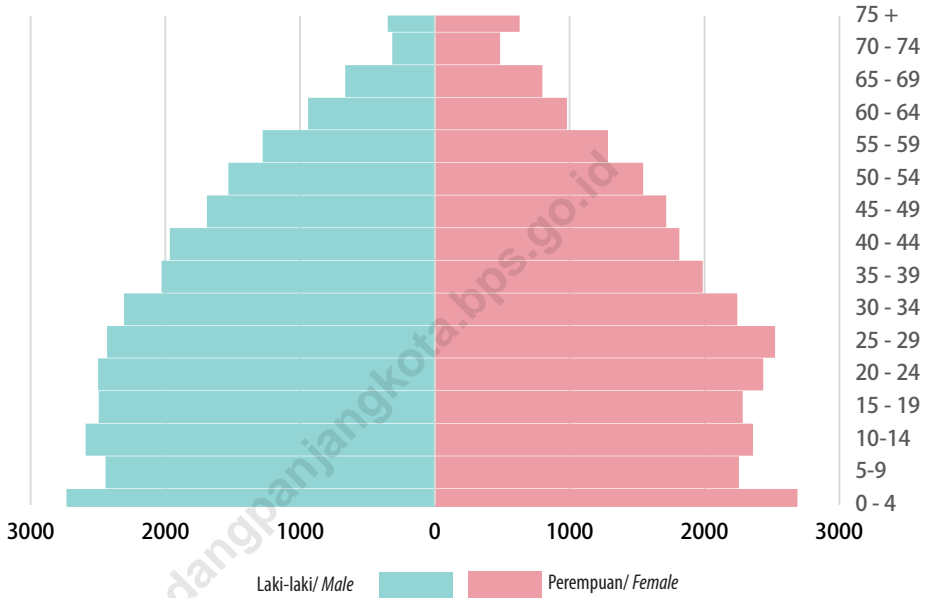
**Persentase Penduduk menurut Kecamatan di Kota Padang Panjang (%), 2020**  
**Percentage of Population by Subdistrict in Padang Panjang Municipality (%), 2020**



Sumber / Source : BPS, Hasil SP2020 (September) / BPS – Statistics Indonesia, The result of the 2020 Population Census (September)

**Gambar** 3.2  
**Figures**

**Penduduk Menurut Kelompok Umur dan Jenis Kelamin di Kota Padang Panjang, 2020**  
**Population by Group of Age and Sex in Padang Panjang Municipality, 2020**



Sumber / Source : BPS, Hasil SP2020 (September) / BPS – Statistics Indonesia, The result of the 2020 Population Census (September)

### 3.1 PENDUDUK POPULATION

**Tabel 3.1.1** Penduduk, Laju Pertumbuhan Penduduk, Distribusi Persentase Penduduk, Kepadatan Penduduk, Rasio Jenis Kelamin Penduduk Menurut Kecamatan di Kota Padang Panjang, 2020  
*Population, Population Growth Rate, Percentage Distribution of Population, Population Density, and Population Sex Ratio by Subdistrict in Padang Panjang Municipality, 2020*

Kecamatan Subdistrict	Penduduk Population	Laju Pertumbuhan Penduduk per Tahun 2019–2020 Annual Population Growth Rate (%) 2019–2020
(1)	(2)	(3)
Padang Panjang Barat	32 160	9,64
Padang Panjang Timur	24 151	-0,86
<b>Padang Panjang</b>	<b>56 311</b>	<b>4,88</b>

Lanjutan Tabel/*Continued Table 3.1.1*

<b>Kecamatan Subdistrict</b>	<b>Persentase Penduduk Percentage of Total Population</b>	<b>Kepadatan Penduduk per km<sup>2</sup> Population Density per sq.km</b>
(1)	(4)	(5)
Padang Panjang Barat	57,11	3 298
Padang Panjang Timur	42,89	1 823
<b>Padang Panjang</b>	<b>100,00</b>	<b>2 448</b>

Lanjutan Tabel/*Continued Table* 3.1.1

<b>Kecamatan Subdistrict</b>	<b>Rasio Jenis Kelamin Population Sex Ratio</b>
(1)	(6)
Padang Panjang Barat	99,38
Padang Panjang Timur	103,03
<b>Padang Panjang</b>	<b>100,93</b>

Sumber / Source : BPS, Hasil SP2020 (September) / BPS – Statistics Indonesia, The result of the 2020 Population Census (September)



**Tabel** 3.1.2 **Penduduk Menurut Kecamatan dan Jenis Kelamin di Kota Padang Panjang, 2020**  
**Table** **Population by Subdistrict and Sex in Padang Panjang Municipality, 2020**

Kecamatan Subdistrict	Jenis Kelamin/ Sex		Jumlah Total	
	Laki-laki/Male	Perempuan/Female		
(1)	(2)	(3)	(4)	
Padang Panjang Barat	16 030	16 130	32 160	
Padang Panjang Timur	12 256	11 895	24 151	
<b>Jumlah/ Total</b>	<b>2020<sup>2</sup></b>	<b>28 286</b>	<b>28 025</b>	<b>56 311</b>
	<b>2019<sup>1</sup></b>	<b>26 821</b>	<b>26 872</b>	<b>53 693</b>
	<b>2018<sup>1</sup></b>	<b>26 402</b>	<b>26 592</b>	<b>52 994</b>
	<b>2017<sup>1</sup></b>	<b>26 202</b>	<b>26 220</b>	<b>52 422</b>
	<b>2016<sup>1</sup></b>	<b>25 812</b>	<b>25 900</b>	<b>51 712</b>

Catatan/ Note: <sup>1</sup> Hasil Proyeksi Penduduk Kabupaten/kota Provinsi Sumatera Barat 2010-2020 (Pertengahan tahun/Juni)/ *The Result of Regency/Municipality Population Projection of Sumatera Barat Province 2010-2020 (Mid year/ June)*

<sup>2</sup> Hasil SP2020 (September), / *The result of the 2020 Population Census (September)*

Sumber / Source : BPS / BPS – Statistics of Indonesia

**Tabel**  
**Table** 3.1.3

**Penduduk Menurut Kelompok Umur dan Jenis Kelamin di Kota Padang Panjang, 2020**  
*Population by Age Group and Sex in Padang Panjang Municipality, 2020*

Kelompok Umur <i>Age Group</i>	Jenis Kelamin/ Sex		Jumlah <i>Total</i>	
	Laki-laki/Male	Perempuan/Female		
(1)	(2)	(3)	(4)	
0 - 4	2 735	2 690	5 425	
5 - 9	2 445	2 255	4 700	
10 - 14	2 592	2 361	4 953	
15 - 19	2 495	2 284	4 779	
20 - 24	2 501	2 437	4 938	
25 - 29	2 433	2 524	4 957	
30 - 34	2 307	2 243	4 550	
35 - 39	2 030	1 986	4 016	
40 - 44	1 968	1 814	3 782	
45 - 49	1 693	1 715	3 408	
50 - 54	1 533	1 544	3 077	
55 - 59	1 280	1 284	2 564	
60 - 64	941	979	1 920	
65 - 69	667	797	1 464	
70 - 74	316	484	800	
75 +	350	628	978	
<b>Jumlah/ Total</b>	<b>2020<sup>2</sup></b>	<b>28 286</b>	<b>28 025</b>	<b>56 311</b>
	<b>2019<sup>1</sup></b>	<b>26 821</b>	<b>26 872</b>	<b>53 693</b>
	<b>2018<sup>1</sup></b>	<b>26 402</b>	<b>26 592</b>	<b>52 994</b>
	<b>2017<sup>1</sup></b>	<b>26 202</b>	<b>26 220</b>	<b>52 422</b>
	<b>2016<sup>1</sup></b>	<b>25 812</b>	<b>25 900</b>	<b>51 712</b>

Catatan/ Note: <sup>1</sup> Hasil Proyeksi Penduduk Kabupaten/kota Provinsi Sumatera Barat 2010-2020 (Pertengahan tahun/Juni)/ *The Result of Regency/Municipality Population Projection of Sumatera Barat Province 2010-2020 (Mid year/ June)*

<sup>2</sup> Hasil SP2020 (September), *The result of the 2020 Population Census (September)*

Sumber / Source : BPS / BPS – Statistics of Indonesia

**Tabel** 3.1.4 **Laju Pertumbuhan Penduduk di Kota Padang Panjang, 1971 - 2020**  
**Table** 3.1.4 **Population Growth in Padang Panjang Municipality, 1971 - 2020**

Periode Period	Laju Pertumbuhan Penduduk Population Growth Rate
(1)	(2)
1. 1971 - 1980	1,29
2. 1980 - 1990	1,12
3. 1990 - 2000	0,40
4. 2000 - 2010	1,59
5. 2010 - 2020	1,76

Sumber/Source: BPS Kota Padang Panjang/ BPS-Statistics of Padang Panjang Municipality

**Tabel**  
**Table** 3.1.5

**Persentase Penduduk Berumur 15 Tahun Keatas Menurut Ijazah/STTB Tertinggi yang Dimiliki dan Jenis Kelamin di Kota Padang Panjang, 2020**  
*Percentage Population Aged 15 Years and Over by The Highest School Certificate Owned and Sex in Padang Panjang Municipality, 2020*

Ijazah/STTB Tertinggi yang Dimiliki <i>The Highest School Certificate Owned</i>	Jenis Kelamin/ Sex		Jumlah Total
	Laki-laki/Male	Perempuan/Female	
(1)	(2)	(3)	(4)
1. Tidak Mempunyai Ijazah <i>No Certificate</i>	5,54	6,11	5,83
2. SD/ sederajat <i>Primary School</i>	14,22	12,10	13,16
3. SLTP/ sederajat <i>Junior High School</i>	24,21	20,38	22,28
4. SMA keatas <i>Up Senior High School</i>	56,03	61,41	58,73
<b>Jumlah/ Total</b>	<b>100,00</b>	<b>100,00</b>	<b>100,00</b>

Sumber/Source: BPS, Survei Sosial Ekonomi Nasional (Susenas) Maret 2020/ BPS-Statistics Indonesia, National Socioeconomic Survey (Susenas) March 2020

**Tabel**  
**Table** 3.1.6

**Persentase Penduduk Berumur 10 Tahun Keatas Menurut Status Perkawinan dan Jenis Kelamin di Kota Padang Panjang, 2020**  
*Percentage of Population 10 Years of Age and Over by Marriage Statue and Sex in Padang Panjang Municipality, 2020*

Status Perkawinan <i>Marriage Statue</i>	Jenis Kelamin/ <i>Sex</i>		Jumlah <i>Total</i>
	Laki-laki/ <i>Male</i>	Perempuan/ <i>Female</i>	
(1)	(2)	(3)	(4)
1. Belum Kawin/ <i>Single</i>	43,50	35,75	39,59
2. Kawin/ <i>Married</i>	52,49	52,37	52,43
3. Cerai Hidup/ <i>Life Divorced</i>	1,88	3,33	2,61
4. Cerai Mati/ <i>Death Divorce</i>	2,13	8,56	5,37
<b>Jumlah/ <i>Total</i></b>	<b>100,00</b>	<b>100,00</b>	<b>100,00</b>

Sumber/*Source*: BPS, Survei Sosial Ekonomi Nasional (Susenas) Maret 2020/ *BPS-Statistics Indonesia, National Socioeconomic Survey (Susenas) March 2020*

**Tabel** 3.1.7  
**Table**

**Persentase Penduduk Berumur 10 Tahun Keatas Menurut Status Perkawinan dan Kelompok Umur di Kota Padang Panjang, 2020**  
*Percentage of Population 10 Years of Age and Over by Marriage Statue and Age Group in Padang Panjang Municipality, 2020*

Kelompok Umur Age Group	Status Perkawinan/ Marriage Statue			
	Belum Kawin Single	Kawin Married	Cerai Hidup Life Divorce	Cerai Mati Death Divorce
(1)	(2)	(3)	(4)	(5)
<b>Laki-laki/ Male</b>				
< 25	82,66	1,14	0,00	0,00
25 - 49	16,14	65,23	47,55	16,99
50 +	1,20	33,62	52,45	83,01
<b>Perempuan/ Female</b>				
< 25	91,99	5,75	7,31	0,00
25 - 49	7,44	68,09	50,11	4,79
50 +	0,57	26,16	42,58	95,21

Sumber/Source: BPS, Survei Sosial Ekonomi Nasional (Susenas) Maret 2020/ BPS-Statistics Indonesia, National Socioeconomic Survey (Susenas) March 2020

**Tabel**  
**Table** 3.1.8

**Proporsi Penduduk Perempuan Berumur 10 Tahun Keatas  
Pernah Kawin Menurut Usia Kawin Pertama di Kota Padang  
Panjang, 2020**  
*Population Proportion for Ever Married Women 10 Years of  
Age and Over by Age of First Marriage in Padang Panjang  
Municipality, 2020*

<b>Umur Perkawinan</b> <i>Marriage Age Group</i>	<b>Persentase</b> <i>Percentage</i>
(1)	(2)
< 16	3,13
16 - 24	56,69
25 +	37,17

Sumber/Source: BPS, Survei Sosial Ekonomi Nasional (Susenas) Maret 2020/ BPS-Statistics Indonesia, National Socioeconomic Survey (Susenas) March 2020

### 3.2 KETENAGAKERJAAN EMPLOYMENT

**Tabel 3.2.1** Jumlah Penduduk Berumur 15 Tahun Keatas Menurut Jenis Kegiatan Selama Seminggu yang Lalu dan Jenis Kelamin di Kota Padang Panjang, 2020<sup>1</sup>  
*Population Aged 15 Years and Over by Type of Activity During The Previous Week and Sex in Padang Panjang Municipality, 2020<sup>1</sup>*

Jenis Kegiatan <i>Type of Activity</i>	Jenis Kelamin/ Sex		Jumlah <i>Total</i>
	Laki-laki/Male	Perempuan/Female	
(1)	(2)	(3)	(4)
1. Angkatan Kerja <i>Economically Active</i>	15 495	12 124	27 619
Bekerja/ <i>Working</i>	14 389	11 236	25 625
Pengangguran Terbuka <i>Unemployment</i>	1 106	888	1 994
2. Bukan Angkatan Kerja <i>Economically Inactive</i>	3 992	7 952	11 944
Sekolah/ <i>Attending School</i>	2 026	2 382	4 408
Mengurus Rumah Tangga <i>Housekeeping</i>	1 048	5 047	6 095
Lainnya/ <i>Others</i>	918	523	1 441
<b>Jumlah/ <i>Total</i></b>	<b>19 487</b>	<b>20 076</b>	<b>39 563</b>
Tingkat Partisipasi Angkatan Kerja <i>Economically Active Participation Rate</i>	79,51	60,39	69,81
Tingkat Pengangguran Terbuka <i>Unemployment Rate</i>	7,14	7,32	7,22

Catatan/ Note : <sup>1</sup> Menggunakan penimbang hasil Proyeksi penduduk SUPAS 2015/ *Uses a weighting of the population projection results from SUPAS 2015*

Sumber / Source : BPS, Survei Angkatan Kerja Nasional (Sakernas) Agustus/ *BPS, August National Labor Force Survey*



**Tabel**  
**Table** 3.2.2

**Penduduk Berumur 15 Tahun ke Atas Menurut Pendidikan Tertinggi yang Ditamatkan dan Jenis Kegiatan Selama Seminggu yang Lalu di Kota Padang Panjang, 2020**  
*Population 15 Years of Age and Over by Educational Attainment and Type of Activity During the Previous Week in Padang Panjang Municipality, 2020*

Pendidikan Tertinggi yang Ditamatkan <sup>1</sup> <i>Educational Attainment<sup>1</sup></i>	Angkatan Kerja/Economically Active			Persentase Bekerja terhadap Angkatan Kerja <i>Percentage of Working to Economically Active</i>
	Bekerja <i>Working</i>	Pengangguran <sup>2</sup> <i>Unemployment<sup>2</sup></i>	Jumlah Angkatan Kerja <i>Total of Economically Active</i>	
(1)	(2)	(3)	(4)	(5)
0	3 414	287	3 701	92,25
1	4 624	239	4 863	95,09
2	10 147	956	11 103	91,39
3	7 440	512	7 952	93,56
<b>Jumlah/Total</b>	<b>25 625</b>	<b>1 994</b>	<b>27 619</b>	<b>92,78</b>

Lanjutan Tabel/*Continued Table* 3.2.2

<b>Pendidikan Tertinggi yang Ditamatkan<sup>1</sup></b> <i>Educational Attainment<sup>1</sup></i>	<b>Bukan Angkatan Kerja</b> <i>Not Economically Active</i>	<b>Jumlah Total</b>	<b>Persentase Angkatan Kerja terhadap Penduduk Usia Kerja</b> <i>Percentage of Economically Active to Working Age Population</i>
(1)	(6)	(7)	(8)
0	2 007	5 708	64,84
1	3 882	8 745	55,61
2	4 468	15 571	71,31
3	1 587	9 539	83,36
<b>Jumlah/Total</b>	<b>11 944</b>	<b>39 563</b>	<b>69,81</b>

Catatan/Note: <sup>1</sup> 0. ≤ Sekolah Dasar (SD)/≤ *Primary School*  
 1. Sekolah Menengah Pertama/*Junior High School*  
 2. Sekolah Menengah Atas/*Senior High School*  
 3. Perguruan Tinggi/*Collage*  
<sup>2</sup> 1. Mencari pekerjaan/*Looking for work*  
 2. Mempersiapkan usaha/*Establishing a new business/firm*  
 3. Merasa tidak mungkin mendapat pekerjaan/*Hopeless of job*  
 4. Sudah punya pekerjaan tetapi belum mulai bekerja/*Have a job in future start*  
 Menggunakan penimbang hasil Proyeksi penduduk SUPAS 2015/ *Uses a weighting of the population projection results from SUPAS 2015*

Sumber/Source: BPS, Survei Angkatan Kerja Nasional (Sakernas) Agustus 2020/ *BPS-Statistics Indonesia, National Labor Force Survey (Susenat) August 2020*

**Tabel**  
**Table** 3.2.3**Penduduk Berumur 15 Tahun Keatas yang Bekerja Selama Seminggu yang Lalu Menurut Status Pekerjaan Utama dan Jenis Kelamin di Kota Padang Panjang, 2020<sup>1</sup>**  
**Population Aged 15 Years and Over who Worked During The Previous Week by Main Employment Status and Sex in Padang Panjang Municipality, 2020<sup>1</sup>**

Status Pekerjaan Utama Main Employment Status	Jenis Kelamin/ Sex		Jumlah Total
	Laki-laki/Male	Perempuan/Female	
(1)	(2)	(3)	(4)
Berusaha sendiri <i>Own account worker</i>	3 522	2 699	6 221
Berusaha dibantu buruh tidak tetap/ buruh tak dibayar <i>Employer assisted by temporary worker/ Unpaid worker</i>	1 426	1 055	2 481
Berusaha dibantu buruh tetap/buruh dibayar <i>Employer assisted by permanent worker/paid worker</i>	1 206	362	1 568
Buruh/Karyawan/Pegawai <i>Regular employee</i>	6 036	4 955	10 991
Pekerja bebas <i>Casual employee</i>	1 195	340	1 535
Pekerja keluarga/tak dibayar <i>Family worker/unpaid worker</i>	1 004	1 825	2 829
<b>Jumlah/ Total</b>	<b>14 389</b>	<b>11 236</b>	<b>25 625</b>

Catatan/ Note : <sup>1</sup> Menggunakan penimbang hasil Proyeksi penduduk SUPAS 2015/ *Uses a weighting of the population projection results from SUPAS 2015*

Sumber / Source : BPS, Survei Angkatan Kerja Nasional (Sakernas) Agustus/ BPS, August National Labor Force Survey

**Tabel**  
**Table** 3.2.4

**Persentase Penduduk Berumur 15 Tahun Keatas Menurut Jenis Kegiatan dan Jenis Kelamin di Kota Padang Panjang 2020<sup>1</sup>**

*Percentage of Population 15 Years of Age and Over by Type of Activity and Sex in Padang Panjang Municipality, 2020<sup>1</sup>*

Jenis Kegiatan Type of Activity	Jenis Kelamin/ Sex		Jumlah Total
	Laki-laki/Male	Perempuan/Female	
(1)	(2)	(3)	(4)
1. Angkatan Kerja <i>Economically Active</i>	100,00	100,00	100,00
Bekerja/ <i>Working</i>	92,86	92,68	92,78
Pengangguran Terbuka <i>Unemployment</i>	7,14	7,32	7,22
2. Bukan Angkatan Kerja <i>Economically Inactive</i>	100,00	100,00	100,00
Sekolah/ <i>Attending School</i>	50,75	29,95	36,91
Mengurus Rumah Tangga <i>Housekeeping</i>	26,25	63,47	51,03
Lainnya/ <i>Others</i>	23,00	6,58	12,06

Catatan/ Note : <sup>1</sup> Menggunakan penimbang hasil Proyeksi penduduk SUPAS 2015/ *Uses a weighting of the population projection results from SUPAS 2015*

Sumber / Source : BPS, Survei Angkatan Kerja Nasional (Sakernas) Agustus/ *BPS, August National Labor Force Survey*

**Tabel**  
**Table** 3.2.5

**Jumlah Penduduk Berumur 15 Tahun Keatas yang Bekerja Selama Seminggu yang Lalu Menurut Lapangan Pekerjaan Utama dan Jenis Kelamin di Kota Padang Panjang, 2020<sup>1</sup>**

***Population Aged 15 Years and Over who Worked During The Previous Week by Main Industry and Sex in Padang Panjang Municipality, 2020<sup>1</sup>***

Lapangan Pekerjaan Utama <sup>2</sup> <i>Main Industry<sup>2</sup></i>	Jenis Kelamin/ Sex		Jumlah <i>Total</i>
	Laki-laki/Male	Perempuan/Female	
(1)	(2)	(3)	(4)
1	1 017	1 197	2 214
2	3 076	1 705	4 781
3	10 296	8 334	18 630
<b>Jumlah/ Total</b>	<b>14 389</b>	<b>11 236</b>	<b>25 625</b>

Catatan/ Note : <sup>1</sup> Menggunakan penimbang hasil Proyeksi penduduk SUPAS 2015/ *Uses a weighting of the population projection results from SUPAS 2015*

<sup>2</sup>1. Pertanian, Kehutanan, Perikanan/Agriculture, Forestry, and Fishing

2. Pertambangan dan Penggalian; Industri Pengolahan; Pengadaan Listrik dan Gas; Pengadaan Air; Pengelolaan Sampah, Limbah, dan Daur Ulang; Konstruksi/ Mining and Quarrying; Manufacturing; Electricity and Gas; Water Supply; Sewerage, Waste Management, and Remediation Activities; Construction

3. Perdagangan Besar dan Eceran; Reparasi Mobil dan Sepeda Motor; Transportasi dan Pergudangan; Penyediaan Akomodasi dan Makan Minum; Informasi dan Komunikasi; Jasa Keuangan dan Asuransi; Real Estat; Jasa Perusahaan; Administrasi Pemerintahan, Pertahanan, dan Jaminan Sosial Wajib; Jasa Pendidikan; Jasa Kesehatan dan Kegiatan Sosial; Jasa Lainnya/ Wholesale and Retail Trade; Repair of Motor Vehicles and Motorcycles; Transportation and Storage; Accommodation and Food Service Activities; Information and Communication; Financial and Insurance Activities; Real Estate Activities; Business Activities; Public Administration and Defence; Compulsory Social Security; Education; Human Health and Social Work Activities; Other Services Activities

Sumber / Source : BPS, Survei Angkatan Kerja Nasional (Sakernas) Agustus/ BPS, August National Labor Force Survey

**Tabel**  
**Table** 3.2.6

**Jumlah Pencari Kerja Terdaftar Menurut Tingkat Pendidikan dan Jenis Kelamin di Kota Padang Panjang, 2020**  
**Number of Registered Job Applicants by Education and Sex in Padang Panjang Municipality, 2020**

Tingkat Pendidikan <i>Education Level</i>	Pencari Kerja Terdaftar/ <i>Registered Job Applicants</i>		
	Laki-laki/ <i>Male</i>	Perempuan/ <i>Female</i>	Jumlah/ <i>Total</i>
(1)	(2)	(3)	(4)
1. Tidak/belum pernah sekolah	-	-	-
2. Tidak/ belum tamat SD	-	-	-
3. SD Sederajat	-	-	-
4. SMP Sederajat	-	-	-
5. SMA Sederajat	39	45	84
6. Diploma I/II/III	-	22	22
7. Diploma IV/S1	64	71	135
8. S2/S3	-	-	-
<b>Jumlah/ <i>Total</i></b>	<b>103</b>	<b>138</b>	<b>241</b>

Sumber/Source: Dinas Penanaman Modal dan Pelayanan Terpadu Satu Pintu Kota Padang Panjang/ *Regional Office of investment and One-door Integrated Service of Padang Panjang Municipality*

**Tabel**  
**Table** 3.2.7

**Jumlah Pencari Kerja Terdaftar Menurut Kecamatan/  
kelurahan dan Jenis Kelamin di Kota Padang Panjang,  
2020**  
*Number of Registered Job Applicants by Subdistrict/  
Kelurahan and Sex in Padang Panjang Municipality, 2020*

Kecamatan/Kelurahan Subdistrict/Kelurahan	Pencari Kerja Terdaftar/ Registered Job Applicants		
	Laki-laki/Male	Perempuan/Female	Jumlah/ Total
(1)	(2)	(3)	(4)
Padang Panjang Barat	54	68	122
1. Silaing Bawah	6	10	16
2. Silaing Atas	4	7	11
3. Pasar Usang	9	10	19
4. Kampung Manggis	5	6	11
5. Tanah Hitam	4	6	10
6. Pasar Baru	9	13	22
7. Bukit Surungan	5	7	12
8. Balai-Balai	12	9	21
Padang Panjang Timur	49	70	119
1. Koto Panjang	4	6	10
2. Koto Katik	6	8	14
3. Ngalau	7	9	16
4. Ekor Lubuk	5	7	12
5. Sigando	1	2	3
6. Ganting	7	6	13
7. Guguk Malintang	15	17	32
8. Tanah Pak Lambik	4	15	19
<b>Jumlah/ Total</b>	<b>103</b>	<b>138</b>	<b>241</b>

Sumber/Source: Dinas Penanaman Modal dan Pelayanan Terpadu Satu Pintu Kota Padang Panjang/ Regional Office of investment and One-door Integrated Service of Padang Panjang Municipality

**Tabel**  
**Table** 3.2.8

**Jumlah Siswa yang Dilatih di Badan Latihan Kerja (BLK) Padang Panjang Menurut Jenis Kejuruan dan Jenjang Pendidikan, 2020**  
*Number of Students at Training Centre of Padang Panjang by Specilization and Education Level, 2020*

<i>Jenis Kejuruan</i> <i>Type of Skill Training</i>	<i>Tingkat Pendidikan/ Education Level</i>		
	<i>SD</i> <i>Elementary School</i>	<i>SMP</i> <i>Junior High School</i>	<i>SMA</i> <i>Senior High School</i>
(1)	(2)	(3)	(4)
1. Sepeda Motor	8	7	29
2. Teknisi HP	1	3	6
3. Elektronika/Audio Video	-	-	-
4. Instalasi Penerangan	-	-	-
5. Program Logic Control (PLC)	-	1	14
6. Wikel/ Menggulung Dinamo	-	-	-
7. Teknik Pendingin	-	5	11
8. Menjahit	2	6	54
9. Membordir	-	-	-
10. Asesoris Rumah Tangga	-	-	-
11. Las Listrik 3 G	3	2	11
12. Las Listrik 6 G	-	-	-
13. Kontruksi Bangunan	-	-	-
14. Meublair/ Perabot	-	-	-
15. Prosesing	-	3	19
16. Peternakan	-	-	-
17. Pariwisata	-	-	-
18. Practical Office	-	-	25
19. Teknisi Komputer	-	-	-
<b>Jumlah/ Total</b> 2020	<b>14</b>	<b>27</b>	<b>169</b>



Lanjutan Tabel/*Continued Table 3.2.8*

<i>Jenis Kejuruan</i> <i>Type of Skill Training</i>	<i>Tingkat Pendidikan/ Education Level</i>		
	<i>D III</i> <i>Diploma Bachelor</i>	<i>S1</i> <i>University Graduates</i>	<i>Jumlah/ Total</i>
(1)	(5)	(6)	(7)
1. Sepeda Motor	2	2	48
2. Teknisi HP	2	4	16
3. Elektronika/Audio Video	-	-	-
4. Instalasi Penerangan	-	-	-
5. <i>Program Logic Control (PLC)</i>	-	1	16
6. Wikel/ Menggulung Dinamo	-	-	-
7. Teknik Pendingin	-	-	16
8. Menjahit	1	17	80
9. Membordir	-	-	-
10. Asesoris Rumah Tangga	-	-	-
11. Las Listrik 3 G	-	-	16
12. Las Listrik 6 G	-	-	-
13. Kontruksi Bangunan	-	-	-
14. Meublair/ Perabot	-	-	-
15. Prosesing	-	10	32
16. Peternakan	-	-	-
17. Pariwisata	-	-	-
18. <i>Practical Office</i>	-	7	32
19. Teknisi Komputer	-	-	-
<b>Jumlah/ Total 2020</b>	<b>5</b>	<b>41</b>	<b>256</b>

Sumber/*Source*: Balai Latihan Kerja Provinsi Sumatera Barat di Kota Padang Panjang/ *Training Centres of Sumatera Barat Province in Padang Panjang Municipality*

**Tabel** 3.2.9  
**Table**

**Jumlah Siswa yang Dilatih di Badan Latihan Kerja (BLK) Padang Panjang Menurut Jenis Kejuruan dan Kelompok Umur, 2020**  
**Number of Students at Training Centre of Padang Panjang by Specilization and Age Group, 2020**

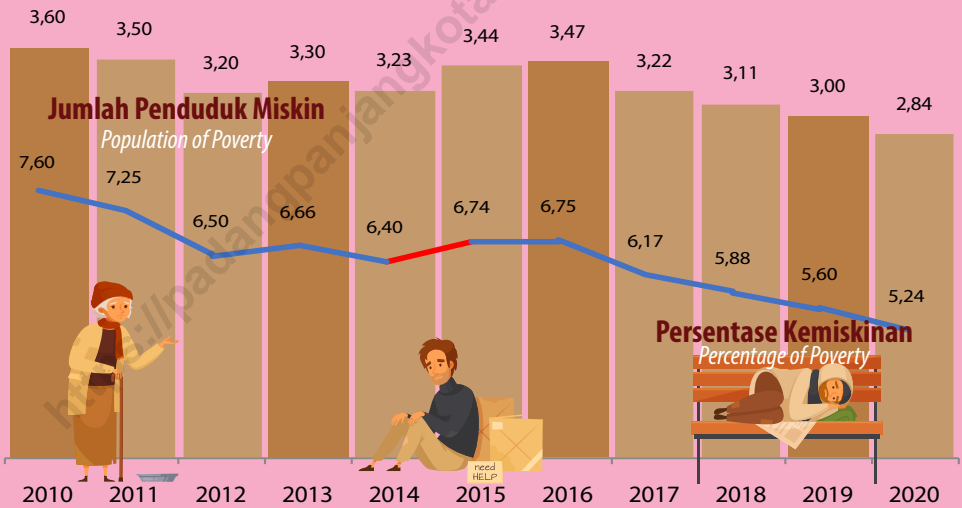
Jenis Kejuruan Type of Skill Training	Kelompok Umur/ Age Group					Jumlah Total
	≤20	21-30	31-40	41-50	≥51	
(1)	(2)	(3)	(4)	(5)	(6)	(7)
1. Sepeda Motor	29	18	1	-	-	48
2. Teknisi HP	7	7	1	1	-	16
3. Elektronika/Audio Video	-	-	-	-	-	-
4. Instalasi Penerangan	-	-	-	-	-	-
5. Program Logic Control (PLC)	4	12	-	-	-	16
6. Wikel/ Menggulung Dinamo	-	-	-	-	-	-
7. Teknik Pendingin	11	5	-	-	-	16
8. Menjahit	30	44	-	6	-	80
9. Membordir	-	-	-	-	-	-
10. Asesoris Rumah Tangga	-	-	-	-	-	-
11. Las Listrik	3	12	1	-	-	16
12. Las Listrik 6 G	-	-	-	-	-	-
13. Kontruksi Bangunan	-	-	-	-	-	-
14. Mobiler	-	-	-	-	-	-
15. Prosesing	-	25	5	1	1	32
16. Peternakan	-	-	-	-	-	-
17. Pariwisata	-	-	-	-	-	-
18. Practical Office	11	21	-	-	-	32
19. Teknisi Komputer	-	-	-	-	-	-
<b>Jumlah/ Total</b>	<b>95</b>	<b>144</b>	<b>8</b>	<b>8</b>	<b>1</b>	<b>256</b>

Sumber/Source: Balai Latihan Kerja Provinsi Sumatera Barat di Kota Padang Panjang/ Training Centres of Sumatera Barat Province in Padang Panjang Municipality



POTRET KEMISKINAN KOTA PADANG PANJANG

Poverty of Padang Panjang Municipality



Indeks Kedalaman Kemiskinan  
Poverty Gap Index

0,46

Indeks Keparahan Kemiskinan  
Poverty Severity Index

0,08



**PENJELASAN TEKNIS****TECHNICAL NOTES**

- |   |  |
|---|--|
| <p>1. Tidak/belum pernah sekolah adalah mereka yang tidak pernah atau belum pernah terdaftar dan tidak pernah atau belum pernah aktif mengikuti pendidikan di suatu jenjang pendidikan formal.</p>  | <p>1. <i>Not/never attending school is someone who has never attended or never been registered in a formal education, such as primary, secondary, and tertiary education. Those who just completed kindergarten are considered as never attended school.</i></p>   |
| <p>2. Masih bersekolah adalah mereka yang terdaftar dan aktif mengikuti pendidikan di suatu jenjang pendidikan formal (Paket A, B, atau C) baik pendidikan dasar, menengah, maupun pendidikan tinggi, bagi mahasiswa yang sedang cuti dianggap masih bersekolah.</p>  | <p>2. <i>Attending school is someone who is currently attending primary, secondary, or tertiary education, including package A, package B, or package C. College student who postpones his/her study is considered as attending school.</i></p>  |
| <p>3. Tidak bersekolah lagi adalah mereka yang pernah terdaftar dan aktif mengikuti pendidikan di suatu jenjang pendidikan formal dan nonformal (Paket A, B, atau C), tetapi pada saat pencacahan tidak lagi terdaftar dan tidak aktif mengikuti pendidikan.</p>  | <p>3. <i>Not attending school anymore is someone who had enrolled and participated in formal and non-formal education in the past including package A, package B, or package C, but currently does not attend school.</i></p>  |
| <p>4. Tamat sekolah adalah menyelesaikan pelajaran yang ditandai dengan lulus ujian akhir pada kelas atau tingkat terakhir suatu jenjang pendidikan di sekolah negeri maupun swasta dengan mendapatkan tanda tamat belajar/ijazah. Seseorang yang belum mengikuti pelajaran pada kelas tertinggi tetapi telah</p> | <p>4. <i>Completed particular level of education is someone who has completed particular level of education in private or public school and accepting graduation certificate. Someone who has never attended the highest grade but passed the final exam is considered as completed particular level of education.</i></p> |

mengikuti ujian akhir dan lulus dianggap tamat sekolah.

5. Jalur Pendidikan di Indonesia terdiri atas 1) pendidikan formal, 2) pendidikan nonformal, dan 3) pendidikan informal yang ketiganya dapat saling melengkapi dan memperkaya (Undang-Undang No. 20 Tahun 2013 tentang Sistem Pendidikan Nasional).
6. Jenjang Pendidikan Formal terdiri atas pendidikan dasar, pendidikan menengah, dan pendidikan tinggi. Jenis pendidikan yang diajarkan mencakup pendidikan umum, kejuruan, akademik, profesi, vokasi, keagamaan, dan khusus.
  - a. Pendidikan Dasar berbentuk Sekolah Dasar (SD) dan Madrasah Ibtidaiyah (MI) atau bentuk lain yang sederajat serta Sekolah Menengah Pertama (SMP) dan Madrasah Tsanawiyah (MTs), atau bentuk lain yang sederajat.
  - b. Pendidikan Menengah berbentuk Sekolah Menengah Atas (SMA), Madrasah Aliyah (MA), Sekolah Menengah Kejuruan (SMK), dan Madrasah Aliyah Kejuruan (MAK), atau bentuk lain yang sederajat.
  - c. Pendidikan Tinggi merupakan jenjang pendidikan setelah pendidikan menengah
5. *The Education System in Indonesia consists of 1) a formal education, 2) non-formal education, and 3) informal education that all three can be complementary and enriching (Law No. 20 Year 2013 about The National Education System).*
6. *The Formal Education Level consists of primary education, secondary education, and high education. The kind of education that taught consists of general education, vocational, academic, professional, religious, and specific education.*
  - a.. *The Primary Education consists of Elementary School and Islamic Elementary School or other equivalent forms and Junior High School and MTs, or other equivalent forms.*
  - b. *The Secondary Education consists of the senior high school, MA, Vocational School, and Vocational Madrasah Aliyah, or other equivalent forms.*
  - c. *The High Education consists of the education level after the secondary education that*

yang mencakup program pendidikan diploma, sarjana, magister, spesialis, dan doktor yang diselenggarakan oleh perguruan tinggi. Perguruan tinggi dapat berbentuk akademi, politeknik, sekolah tinggi, institut, atau universitas.

*consists of diplomas, bachelor, master, specialist, and doctoral degrees that are held by the college. The colleges can be academy, polytechnic, high school, institute, or university.*

7. Rumah Sakit adalah tempat pemeriksaan dan perawatan kesehatan, biasanya berada di bawah pengawasan dokter/tenaga medis, yang melayani penderita yang sakit untuk berobat rawat jalan atau rawat inap.
  8. Poliklinik adalah sarana kesehatan yang dipakai untuk pelayanan berobat jalan, biasanya berada di bawah pengawasan dokter/tenaga medis.
  9. Puskesmas (Pusat Kesehatan Masyarakat) adalah unit pelaksana teknis dinas kesehatan kabupaten/kota yang mempunyai fungsi utama sebagai penyelenggara pelayanan kesehatan tingkat pertama. Wilayah kerja puskesmas maksimal adalah satu kecamatan dan untuk dapat menjangkau wilayah kerjanya, puskesmas mempunyai jaringan pelayanan yang meliputi unit Puskesmas Pembantu (Pustu), unit Puskesmas Keliling (Puskel), dan unit bidan desa/komunitas (Peraturan Menteri Kesehatan RI
7. *Hospital is a place for health check, usually controlled/supervised by doctors/medical personnel to serve the ill patients to get outpatient or inpatient treatment services.*
  8. *Polyclinic is a health facility in which to get outpatient services, usually under the control of doctor/medical personnel.*
  9. *Public Health Center is technical implementation unit of regency health department that have the primary function as a first-level health care providers. The working area standard of public health center is one Subdistrict and to reach their working areas, public health centers have a service network covering subsidiary of public health center, mobile public health center units, and midwife units (Regulation of the Minister of Health of Indonesia Number 75 Year 2014 about Public Health Center).*



No. 75 Tahun 2014 Tentang Pusat Kesehatan Masyarakat).

10. Apotek adalah suatu tempat tertentu yang digunakan untuk melakukan pekerjaan kefarmasian, dan penyaluran/ penjualan obat atau bahan farmasi dan perbekalan kesehatan lainnya kepada masyarakat yang dikelola oleh tenaga apoteker (Peraturan Menteri Kesehatan RI No. 1332 Tahun 2002 Tentang Perubahan Atas Peraturan Menteri Kesehatan RI No. 922/MENKES/PER/X/1993 Tentang Ketentuan dan Tata Cara Pemberian Izin Apotek).
11. Imunisasi adalah memasukkan kuman atau racun penyakit tertentu yang sudah dilemahkan (vaksin) ke dalam tubuh dengan cara disuntik atau diminum (diteteskan dalam mulut) dengan maksud agar terjadi kekebalan tubuh terhadap penyakit tersebut
12. BCG (Bacillus Calmette Guerin) merupakan vaksinasi untuk mencegah penyakit TBC, diberikan pada bayi baru lahir atau anak, dengan suntikan pada kulit pangkal lengan atas. Bekas suntikan kemudian akan membentuk tonjolan kecil jaringan parut pada kulit lengan atas. Suntikan BCG diberikan kepada anak sebanyak 1 kali.
13. DPT (Difteri, Pertusis, Tetanus) me-
10. *Pharmacy is a specific place that is used for pharmaceutical jobs, and distribution/sale of drugs/ pharmaceuticals and other medical supplies to people that are administered by trained pharmacist (Regulation of the Minister of Health of Indonesia Number 1332 Year 2002 about the Changes of Regulation of the Minister of Health of Indonesia Number 922/MENKES/PER/X/1993 about Pro-vision and Procedures for Administration of Licensed Pharmacies).*
11. *Immunization is putting enervated microbe of a certain disease into human body by injection or drinking (dropping into mouth) to make the body immune to that disease.*
12. *BCG (Bacillus Calmette Guerin) is a vaccine to prevent TBC disease, given to newborns or children, by injection at the base of the skin of the upper arm. Injection site will form little bumps of scar tissue in the skin of the upper arm. BCG injections given to children 1 times.*
13. *DPT (Diphtheria, Pertussis,*

rupakan vaksin untuk mencegah penyakit Difteri, Pertusis, dan Tetanus yang diberikan pada bayi berumur 3 bulan ke atas, dengan suntikan pada paha, diulang 1 bulan dan 2 bulan kemudian, sehingga suntikan imunisasi DPT lengkap pada balita berjumlah 3 kali (kadang-kadang selang waktu antar suntikan bisa lebih dari 1 bulan).

*Tetanus) is a vaccine to prevent the diphtheria, pertussis, and tetanus disease, given to infants aged 3 months and above, with a shot in the thigh, repeated one month and two months later, so that the complete DPT immunization shots at toddler totaling 3 times (sometimes the time interval between injections can be more than 1 month).*

14. Peristiwa tindak pidana yang dilaporkan ialah setiap peristiwa yang diterima kepolisian dari laporan masyarakat, atau peristiwa dimana pelakunya tertangkap tangan oleh kepolisian.
  15. Jumlah tindak pidana menggambarkan jumlah kasus tindak pidana yang terjadi pada kurun waktu tertentu.
  16. Untuk mengukur kemiskinan, BPS menggunakan konsep kemampuan memenuhi kebutuhan dasar (basic needs approach). Dengan pendekatan ini, kemiskinan dipandang sebagai ketidakmampuan dari sisi ekonomi untuk memenuhi kebutuhan dasar makanan dan bukan makanan yang diukur dari sisi pengeluaran. Metode yang digunakan adalah menghitung Garis Kemiskinan (GK), yang terdiri dari dua komponen yaitu Garis Kemiskinan Makanan (GKM) dan
14. *Reported crime incidence includes all criminal cases reported and received by police office, and all crimes caught by police.*
  15. *Crime total refers to the number of criminal cases occurring during a given period.*
  16. *To measure poverty, BPS-Statistics Indonesia has used the concept of basic needs approach. Therefore, poverty is viewed as economic inability to fulfill food and non-food basic needs which are measured by consumption/expenditure. The method used is calculating poverty line, which consists of two components that are Food Poverty Line (FPL) and Non-Food Poverty Line (NFPL). The poverty line was calculated separately for urban and rural areas.*

Garis Kemiskinan Non-Makanan (GKNM). Penghitungan Garis Kemiskinan dilakukan secara terpisah untuk daerah perkotaan dan perdesaan.

17. Penduduk miskin adalah penduduk yang memiliki rata-rata pengeluaran per kapita per bulan di bawah Garis Kemiskinan.
  18. Garis Kemiskinan Makanan (GKM) merupakan nilai pengeluaran kebutuhan minimum makanan yang disetarakan dengan 2.100 kkalori per kapita per hari. Garis Kemiskinan Non-Makanan (GKNM) adalah kebutuhan minimum untuk perumahan, sandang, pendidikan, kesehatan, dan kebutuhan dasar lainnya.
  19. Ukuran Kemiskinan
    - a. Head Count Index (HCI-P0) adalah persentase penduduk miskin yang berada di bawah Garis Kemiskinan (GK).
    - b. Indeks Kedalaman Kemiskinan (Poverty Gap Index-P1) merupakan ukuran rata-rata kesenjangan pengeluaran masing-masing penduduk miskin terhadap garis kemiskinan. Semakin tinggi nilai indeks, semakin jauh rata-rata pengeluaran penduduk dari garis kemiskinan.
    - c. Indeks Keparahan Kemiskinan (Poverty Severity
17. *A person whose expenditure per capita per month is below the poverty line is considered to be poor people.*
  18. *The Food Poverty Line refers to the daily minimum requirement of 2,100 kcal per capita per day. The Non-Food Poverty Line refers to the minimum requirement for household necessities for clothing, education, health, and other basic individual needs.*
  19. *Poverty Measures*
    - a. *Head Count Index (HCI-P0) is measures the percentage of the population that is counted as poor who are below the poverty line, often denoted by P0.*
    - b. *Poverty Gap Index-P1 measures the extent to which individuals fall below the poverty line (the poverty gaps) as a proportion of the poverty line. Higher value of the index shows that the gap between average expenditure of the poor and the poverty line is wider.*
    - c. *The poverty severity index*

Index-P2) memberikan gambaran mengenai penyebaran pengeluaran di antara penduduk miskin. Semakin tinggi nilai indeks, semakin tinggi ketimpangan pengeluaran di antara penduduk miskin.

*provide on overview of the spread of spending among the poor. The higher the index value, the higher the disparity of expenditure among the poor.*

<https://padangpanjangkota.bps.go.id>

**ULASAN****DESCRIPTION****Pendidikan**

Pendidikan merupakan hak setiap warga negara yang tertuang dalam UUD 1945 dalam pasal 31. Untuk itu pada tahun 1984 pemerintah mencanangkan program wajib belajar (wajar) 6 tahun. Program wajar ini semakin meningkat pada tahun 1994 menjadi 9 tahun.

Berdasarkan data dari Badan Pusat Statistik, nilai Angka Partisipasi Murni (APM) untuk SD/MI, SMP/MTs dan SMA/MA/SMK secara berturut-turut sebesar 99,28 persen; 78,94 persen; dan 74,80 persen. Nilai Angka Partisipasi Kasar (APK) dari tingkat SD, SMP, dan SMA secara berturut-turut adalah 106,37 persen; 93,66 persen; dan 108,88 persen.

Kondisi penduduk berusia 7-24 tahun yang masih bersekolah menurut kelompok umur dan jenis kelamin dapat dilihat pada tabel 4.1.15. Penduduk yang berusia 7-24 tahun sebesar 80,05 persen masih bersekolah. Pada kelompok umur 19-24 tahun, persentase penduduk yang masih bersekolah relatif rendah dibandingkan kelompok umur sekolah lainnya, yaitu 8,75 persen.

**Kesehatan**

Ketersediaan sarana dan prasarana kesehatan masyarakat sangat terkait dengan derajat kesehatan masyarakat. Kota Padang Panjang memiliki dua

**Education**

*Education is the right of every citizen as stipulated in the 1945 Constitution in article 31. For this reason, in 1984 the government launched a 6-year compulsory education program. This fair program increased from 1994 to 9 years.*

*Based on data from the Central Bureau of Statistics, the net enrollment rate (APM) for SD / MI, SMP / MTs and SMA / MA / SMK is 99.28 percent; 78.94 percent; and 74.80 percent. The value of the gross enrollment rate (APK) at the SD, SMP and SMA levels is 106.37 percent respectively; 93.66 percent; and 108.88 percent.*

*The condition of the population aged 7-24 years who are still in school according to age group and sex can be seen in table 4.1.15. 80.05 percent of the population aged 7-24 years are still in school. In the 19-24 year age group, the percentage of the population who is still in school is relatively low compared to other school age groups, namely 8.75 percent.*

**Health**

*The availability of public health facilities and infrastructure is closely related to the degree of public health. Padang Panjang Municipality has two*

sarana Rumah Sakit, yaitu RSUD dan Rumah Sakit Islam Ibnu Sina (Yarsi) yang berstatus swasta. Selain rumah sakit, terdapat 4 puskesmas yang terdapat di Kelurahan Koto Katik, Bukit Surungan, Kampung Manggis, dan Ekor Lubuk.

*hospital facilities, namely the private hospital and the Ibnu Sina (Yarsi) Hospital. Apart from the hospital, there are 4 health centers located in Koto Katik, Bukit Surungan, Manggis, and Ekor Lubuk.*

### **Agama dan Sosial Lainnya**

Berdasarkan data administrasi dari Dinas Kependudukan dan Pencatatan Sipil Kota Padang Panjang, persentase penduduk Kota Padang Panjang yang beragama Islam tahun 2020 sebanyak 98,66 persen dan 1,34 persen lainnya beragama Protestan, Katolik, Budha dan lainnya.

Jumlah tempat ibadah di Kota Padang Panjang sebanyak 151 tempat ibadah. Tempat ibadah tersebut terdiri dari 53 masjid, 96 mushola, dan gereja protestan katolik masing-masing 1 unit.

### **Religion and Other Social**

*Based on administrative data from the Department of Population and Civil Registration of Padang Panjang Municipality, the percentage of residents of Padang Panjang Municipality who are Muslims in 2020 was 98.66 percent and 1.34 percent were Protestants, Catholics, Buddhists and others.*

*The number of places of worship in Padang Panjang is 151 places of worship. The places of worship consist of 53 mosques, 96 prayer rooms, and one Catholic Protestant church each.*

### **Kemiskinan**

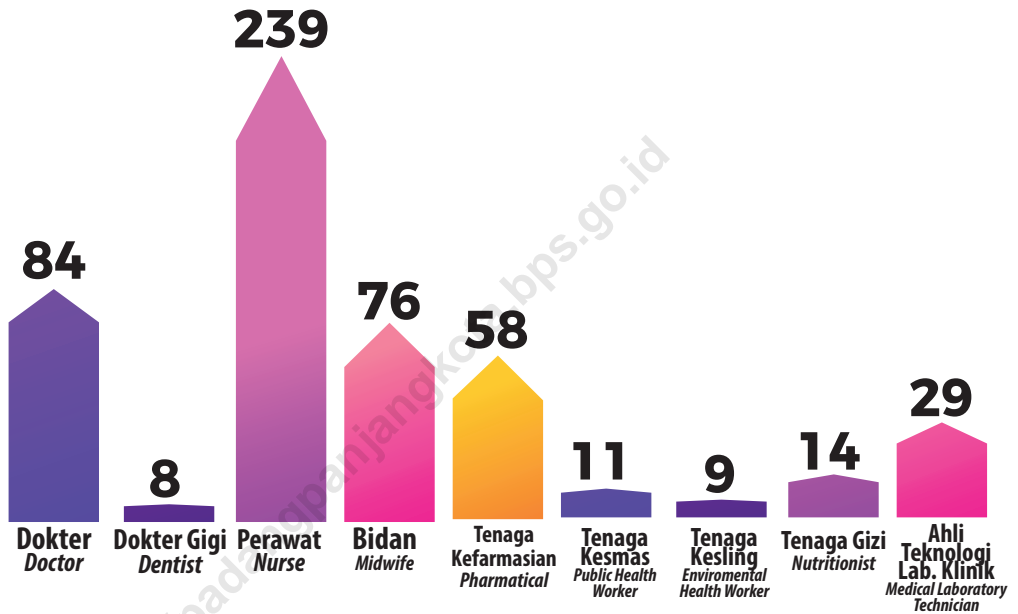
Berdasarkan data Badan Pusat Statistik, jumlah penduduk miskin tahun 2020 menurun dibandingkan tahun 2019, yaitu dari 3,00 ribu jiwa menjadi 2,84 ribu jiwa. Demikian juga dengan persentase penduduk miskin mengalami penurunan dari 5,60 persen menjadi 5,24 persen pada tahun 2020.

### **Poverty**

*Based on data from BPS-Statistics, the number of poor people in 2020 decreased compared to 2019, from 3.00 thousand to 2.84 thousand people. Likewise, the percentage of poor people has decreased from 5.60 percent to 5.24 percent in 2020.*

**Gambar** 4.1  
**Figures**

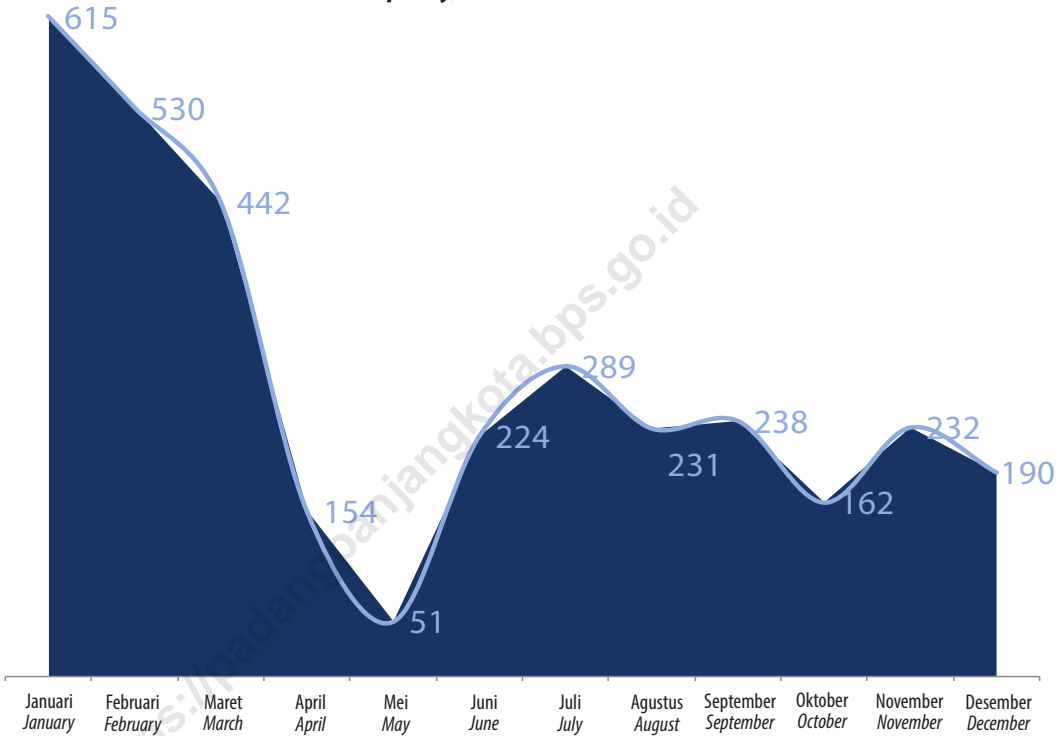
**Jumlah Tenaga Kesehatan di Kota Padang Panjang, 2020**  
**Number of Medical Personnel in Padang Panjang Municipality, 2020**



Sumber/ Source : Dinas Kesehatan Kota Padang Panjang, RSUD Kota Padang Panjang, RSI Ibnu Sina Kota Padang Panjang/ Health Department of Padang Panjang Municipality, Public Hospital of Padang Panjang Municipality, Private Hospital of Padang Panjang Municipality

**Gambar** 4.2  
**Figures**

**Jumlah Kunjungan pada Rumah Sakit Umum Daerah di Kota Padang Panjang, 2020**  
**Number of Visit at Public Hospital in Padang Panjang Municipality, 2020**



Sumber/ Source : RSUD Kota Padang Panjang/ Public Hospital of Padang Panjang Municipality





#### 4.1 PENDIDIKAN EDUCATION

**Tabel 4.1.1** Jumlah Sekolah, Guru, dan Murid Taman Kanak-Kanak (TK) di Bawah Kementerian Pendidikan dan Kebudayaan Menurut Kecamatan di Kota Padang Panjang, 2019/2020 dan 2020/2021  
*Number of Schools, Teachers, and Pupils in Kindergarten Under The Ministry of Education and Culture by Subdistrict in Padang Panjang Municipality, 2019/2020 and 2020/2021*

Kecamatan Subdistrict	Sekolah/Schools					
	Negeri/Public		Swasta/Private		Jumlah/Total	
	2019/2020	2020/2021	2019/2020	2020/2021	2019/2020	2020/2021
(1)	(2)	(3)	(4)	(5)	(6)	(7)
Padang Panjang Barat	1	1	9	9	10	10
Padang Panjang Timur	-	-	9	9	9	9
<b>Padang Panjang</b>	<b>1</b>	<b>1</b>	<b>18</b>	<b>18</b>	<b>19</b>	<b>19</b>

Lanjutan Tabel/*Continued Table 4.1.1*

Kecamatan Subdistrict	Guru <sup>1</sup> /Teachers <sup>1</sup>					
	Negeri/Public		Swasta/Private		Jumlah/Total	
	2019/2020	2020/2021	2019/2020	2020/2021	2019/2020	2020/2021
(1)	(8)	(9)	(10)	(11)	(12)	(13)
Padang Panjang Barat	13	13	54	60	67	73
Padang Panjang Timur	-	-	54	51	54	51
<b>Padang Panjang</b>	<b>13</b>	<b>13</b>	<b>108</b>	<b>111</b>	<b>121</b>	<b>124</b>

Lanjutan Tabel/*Continued Table* 4.1.1

Kecamatan Subdistrict	Murid/Students					
	Negeri/Public		Swasta/Private		Jumlah/Total	
	2019/2020	2020/2021	2019/2020	2020/2021	2019/2020	2020/2021
(1)	(14)	(15)	(16)	(17)	(18)	(19)
Padang Panjang Barat	141	130	467	445	608	575
Padang Panjang Timur	-	-	519	451	519	451
<b>Padang Panjang</b>	<b>141</b>	<b>130</b>	<b>986</b>	<b>896</b>	<b>1 127</b>	<b>1 026</b>

Catatan/Note: <sup>1</sup> Jumlah guru termasuk kepala sekolah dan guru/*The total of teachers including headmaster and teacher*

Sumber/Source: Kementerian Pendidikan dan Kebudayaan, Data Semester Ganjil/ *Ministry of Educations and Culture, Odd Semester Data*

**Tabel 4.1.2** Jumlah Sekolah, Guru, dan Murid Raudatul Athfal (RA) di Bawah Kementerian Agama Menurut Kecamatan di Kota Padang Panjang, 2019/2020 dan 2020/2021  
**Number of Schools, Teachers, and Pupils in Raudatul Athfal (RA) Under The Ministry of Religious Affairs by Subdistrict in Padang Panjang Municipality, 2019/2020 dan 2020/2021**

Kecamatan Subdistrict	Sekolah/Schools		Guru/Teachers		Murid/Pupils	
	2019/2020	2020/2021	2019/2020	2020/2021	2019/2020	2020/2021
(1)	(2)	(3)	(4)	(5)	(6)	(7)
Padang Panjang Barat	1	1	12	10	84	86
Padang Panjang Timur	2	2	22	21	164	117
<b>Padang Panjang</b>	<b>3</b>	<b>3</b>	<b>34</b>	<b>31</b>	<b>248</b>	<b>203</b>

Catatan/ Note: Seluruh Raudatul Athfal (RA) berstatus swasta/ All Raudatul Athfal (RA) are private

Sumber/ Source: Kementerian Agama Kota Padang Panjang, Data Semester Ganjil/ Ministry of Religious Affairs of Padang Panjang Municipality, Odd Semester Data

**Tabel 4.1.3**  
**Table**

**Jumlah Sekolah, Guru, dan Murid Sekolah Dasar (SD) di Bawah Kementerian Pendidikan dan Kebudayaan Menurut Kecamatan di Kota Padang Panjang, 2019/2020 dan 2020/2021**

*Number of Schools, Teachers, and Pupils in Primary Schools Under The Ministry of Education and Culture by Subdistrict in Padang Panjang Municipality, 2019/2020 dan 2020/2021*

Kecamatan Subdistrict	Sekolah/Schools					
	Negeri/Public		Swasta/Private		Jumlah/Total	
	2019/2020	2020/2021	2019/2020	2020/2021	2019/2020	2020/2021
(1)	(2)	(3)	(4)	(5)	(6)	(7)
Padang Panjang Barat	17	17	4	4	21	21
Padang Panjang Timur	15	15	2	2	17	17
<b>Padang Panjang</b>	<b>32</b>	<b>32</b>	<b>6</b>	<b>6</b>	<b>38</b>	<b>38</b>

Lanjutan Tabel/*Continued Table 4.1.3*

Kecamatan Subdistrict	Guru <sup>1</sup> /Teachers <sup>1</sup>					
	Negeri/Public		Swasta/Private		Jumlah/Total	
	2019/2020	2020/2021	2019/2020	2020/2021	2019/2020	2020/2021
(1)	(8)	(9)	(10)	(11)	(12)	(13)
Padang Panjang Barat	170	209	38	45	208	254
Padang Panjang Timur	144	181	22	24	166	205
<b>Padang Panjang</b>	<b>314</b>	<b>390</b>	<b>60</b>	<b>69</b>	<b>374</b>	<b>459</b>

Lanjutan Tabel/*Continued Table* 4.1.3

Kecamatan Subdistrict	Murid/Students					
	Negeri/Public		Swasta/Private		Jumlah/Total	
	2019/2020	2020/2021	2019/2020	2020/2021	2019/2020	2020/2021
(1)	(14)	(15)	(16)	(17)	(18)	(19)
Padang Panjang Barat	2 848	2 761	724	749	3 572	3 510
Padang Panjang Timur	2 543	2 450	467	494	3 010	2 944
<b>Padang Panjang</b>	<b>5 391</b>	<b>5 211</b>	<b>1 191</b>	<b>1 243</b>	<b>6 582</b>	<b>6 454</b>

Catatan/Note: <sup>1</sup> Jumlah guru termasuk kepala sekolah dan guru/*The total of teachers including headmaster and teacher*

Sumber/Source: Kementerian Pendidikan dan Kebudayaan, Data Semester Ganjil/ *Ministry of Educations and Culture, Odd Semester Data*



**Tabel 4.1.4** Jumlah Sekolah, Guru, dan Murid Madrasah Ibtidaiyah (MI) di Bawah Kementerian Agama Menurut Kecamatan di Kota Padang Panjang, 2019/2020 dan 2020/2021  
**Number of Schools, Teachers, and Pupils in Madrasah Ibtidaiyah (MI) Under The Ministry of Religious Affairs by Subdistrict in Padang Panjang Municipality, 2019/2020 dan 2020/2021**

Kecamatan Subdistrict	Sekolah/Schools					
	Negeri/Public		Swasta/Private		Jumlah/Total	
	2019/2020	2020/2021	2019/2020	2020/2021	2019/2020	2020/2021
(1)	(2)	(3)	(4)	(5)	(6)	(7)
Padang Panjang Barat	-	-	1	1	1	1
Padang Panjang Timur	-	-	1	1	1	1
<b>Padang Panjang</b>	-	-	<b>2</b>	<b>2</b>	<b>2</b>	<b>2</b>

Lanjutan Tabel/*Continued Table* 4.1.4

Kecamatan Subdistrict	Guru <sup>1</sup> /Teachers <sup>1</sup>					
	Negeri/Public		Swasta/Private		Jumlah/Total	
	2019/2020	2020/2021	2019/2020	2020/2021	2019/2020	2020/2021
(1)	(8)	(9)	(10)	(11)	(12)	(13)
Padang Panjang Barat	-	-	25	24	25	24
Padang Panjang Timur	-	-	33	29	33	29
<b>Padang Panjang</b>	<b>-</b>	<b>-</b>	<b>58</b>	<b>53</b>	<b>58</b>	<b>53</b>

Lanjutan Tabel/*Continued Table 4.1.4*

Kecamatan Subdistrict	Guru <sup>1</sup> /Teachers <sup>1</sup>					
	Negeri/Public		Swasta/Private		Jumlah/Total	
	2019/2020	2020/2021	2019/2020	2020/2021	2019/2020	2020/2021
(1)	(8)	(9)	(10)	(11)	(12)	(13)
Padang Panjang Barat	-	-	304	307	304	307
Padang Panjang Timur	-	-	579	407	576	407
<b>Padang Panjang</b>	-	-	<b>880</b>	<b>714</b>	<b>880</b>	<b>714</b>

Sumber/ Source : Kementerian Agama Kota Padang Panjang, Data Semester Ganjil/ Ministry of Religious Affairs of Padang Panjang Municipality, Odd Semester Data

**Tabel 4.1.5**  
**Table**

**Jumlah Sekolah, Guru, dan Murid Sekolah Menengah Pertama (SMP) di Bawah Kementerian Pendidikan dan Kebudayaan Menurut Kecamatan di Kota Padang Panjang, 2019/2020 dan 2020/2021**  
*Number of Schools, Teachers, and Pupils in Junior High Schools Under The Ministry of Education and Culture by Subdistrict in Padang Panjang Municipality, 2019/2020 dan 2020/2021*

Kecamatan Subdistrict	Sekolah/Schools					
	Negeri/Public		Swasta/Private		Jumlah/Total	
	2019/2020	2020/2021	2019/2020	2020/2021	2019/2020	2020/2021
(1)	(2)	(3)	(4)	(5)	(6)	(7)
Padang Panjang Barat	3	3	5	5	8	8
Padang Panjang Timur	3	3	3	3	6	6
<b>Padang Panjang</b>	<b>6</b>	<b>6</b>	<b>8</b>	<b>8</b>	<b>14</b>	<b>14</b>

Lanjutan Tabel/Continued Table 4.1.5

Kecamatan Subdistrict	Guru <sup>1</sup> /Teachers <sup>1</sup>					
	Negeri/Public		Swasta/Private		Jumlah/Total	
	2019/2020	2020/2021	2019/2020	2020/2021	2019/2020	2020/2021
(1)	(8)	(9)	(10)	(11)	(12)	(13)
Padang Panjang Barat	106	147	46	52	152	199
Padang Panjang Timur	106	135	47	54	153	189
<b>Padang Panjang</b>	<b>212</b>	<b>282</b>	<b>93</b>	<b>106</b>	<b>305</b>	<b>388</b>

Lanjutan Tabel/*Continued Table* 4.1.5

Kecamatan Subdistrict	Murid/Students					
	Negeri/Public		Swasta/Private		Jumlah/Total	
	2019/2020	2020/2021	2019/2020	2020/2021	2019/2020	2020/2021
(1)	(8)	(9)	(10)	(11)	(12)	(13)
Padang Panjang Barat	1 481	1 423	352	412	1 833	1 835
Padang Panjang Timur	1 499	1 494	319	238	1 818	1 732
<b>Padang Panjang</b>	<b>2 980</b>	<b>2 917</b>	<b>671</b>	<b>650</b>	<b>3 651</b>	<b>3 567</b>

Catatan/Note: <sup>1</sup> Jumlah guru termasuk kepala sekolah dan guru/*The total of teachers including headmaster and teacher*

Sumber/Source: Kementerian Pendidikan dan Kebudayaan, Data Semester Ganjil/ *Ministry of Educations and Culture, Odd Semester Data*

**Tabel 4.1.6** Jumlah Sekolah, Guru, dan Murid Madrasah Tsanawiyah (MTs) di Bawah Kementerian Agama Menurut Kecamatan di Kota Padang Panjang, 2019/2020 dan 2020/2021  
**Number of Schools, Teachers, and Pupils in Madrasah Tsanawiyah (MTs) Under The Ministry of Religious Affairs by Subdistrict in Padang Panjang Municipality, 2019/2020 dan 2020/2021**

Kecamatan Subdistrict	Sekolah/Schools					
	Negeri/Public		Swasta/Private		Jumlah/Total	
	2019/2020	2020/2021	2019/2020	2020/2021	2019/2020	2020/2021
(1)	(2)	(3)	(4)	(5)	(6)	(7)
Padang Panjang Barat	1	1	2	2	3	3
Padang Panjang Timur	-	-	3	3	3	3
<b>Padang Panjang</b>	<b>1</b>	<b>1</b>	<b>5</b>	<b>5</b>	<b>6</b>	<b>6</b>

Lanjutan Tabel/*Continued Table* 4.1.6

Kecamatan Subdistrict	Guru <sup>1</sup> /Teachers <sup>1</sup>					
	Negeri/Public		Swasta/Private		Jumlah/Total	
	2019/2020	2020/2021	2019/2020	2020/2021	2019/2020	2020/2021
(1)	(8)	(9)	(10)	(11)	(12)	(13)
Padang Panjang Barat	74	72	42	41	116	113
Padang Panjang Timur	-	-	72	52	72	52
<b>Padang Panjang</b>	<b>74</b>	<b>72</b>	<b>114</b>	<b>93</b>	<b>188</b>	<b>165</b>



Lanjutan Tabel/*Continued Table 4.1.6*

Kecamatan Subdistrict	Murid/Students					
	Negeri/Public		Swasta/Private		Jumlah/Total	
	2019/2020	2020/2021	2019/2020	2020/2021	2019/2020	2020/2021
(1)	(8)	(9)	(10)	(11)	(12)	(13)
Padang Panjang Barat	1 019	1 086	446	415	1 465	1 501
Padang Panjang Timur	-	-	442	410	442	410
<b>Padang Panjang</b>	<b>1 019</b>	<b>1 086</b>	<b>888</b>	<b>825</b>	<b>1 907</b>	<b>1 911</b>

Sumber/ Source : Kementerian Agama Kota Padang Panjang, Data Semester Ganjil/ Ministry of Religious Affairs of Padang Panjang Municipality, Odd Semester Data

**Tabel 4.1.7**  
**Table**

**Jumlah Sekolah, Guru, dan Murid Sekolah Menengah Atas (SMA) di Bawah Kementerian Pendidikan dan Kebudayaan Menurut Kecamatan di Kota Padang Panjang, 2019/2020 dan 2020/2021**

*Number of Schools, Teachers, and Pupils in Senior High Schools Under The Ministry of Education and Culture by Subdistrict in Padang Panjang Municipality, 2019/2020 and 2020/2021*

Kecamatan Subdistrict	Sekolah/Schools					
	Negeri/Public		Swasta/Private		Jumlah/Total	
	2019/2020	2020/2021	2019/2020	2020/2021	2019/2020	2020/2021
(1)	(8)	(9)	(10)	(11)	(12)	(13)
Padang Panjang Barat	1	1	1	1	2	2
Padang Panjang Timur	3	3	2	1	5	4
<b>Padang Panjang</b>	<b>4</b>	<b>4</b>	<b>3</b>	<b>2</b>	<b>7</b>	<b>6</b>

Lanjutan Tabel/*Continued Table 4.1.7*

Kecamatan Subdistrict	Guru <sup>1</sup> /Teachers <sup>1</sup>					
	Negeri/Public		Swasta/Private		Jumlah/Total	
	2019/2020	2020/2021	2019/2020	2020/2021	2019/2020	2020/2021
(1)	(8)	(9)	(10)	(11)	(12)	(13)
Padang Panjang Barat	43	44	10	7	53	51
Padang Panjang Timur	126	126	16	16	142	142
<b>Padang Panjang</b>	<b>169</b>	<b>170</b>	<b>26</b>	<b>23</b>	<b>195</b>	<b>193</b>

Lanjutan Tabel/*Continued Table 4.1.7*

Kecamatan Subdistrict	Murid/Students					
	Negeri/Public		Swasta/Private		Jumlah/Total	
	2019/2020	2020/2021	2019/2020	2020/2021	2019/2020	2020/2021
(1)	(8)	(9)	(10)	(11)	(12)	(13)
Padang Panjang Barat	711	783	74	52	785	835
Padang Panjang Timur	2 104	2 162	189	130	2 293	2 292
<b>Padang Panjang</b>	<b>2 815</b>	<b>2 945</b>	<b>263</b>	<b>182</b>	<b>3 078</b>	<b>3 127</b>

Catatan/Note: <sup>1</sup> Jumlah guru termasuk kepala sekolah dan guru/*The total of teachers including headmaster and teacher*

Sumber/Source: Kementerian Pendidikan dan Kebudayaan, Data Semester Ganjil/ *Ministry of Educations and Culture, Odd Semester Data*

**Tabel 4.1.8** Jumlah Sekolah, Guru, dan Murid Sekolah Menengah Kejuruan (SMK) di Bawah Kementerian Pendidikan dan Kebudayaan Menurut Kecamatan di Kota Padang Panjang, 2019/2020 dan 2020/2021  
**Number of Schools, Teachers, and Pupils in Vocational High Schools Under The Ministry of Education and Culture by Subdistrict in Padang Panjang Municipality, 2019/2020 dan 2020/2021**

Kecamatan Subdistrict	Sekolah/Schools					
	Negeri/Public		Swasta/Private		Jumlah/Total	
	2019/2020	2020/2021	2019/2020	2020/2021	2019/2020	2020/2021
(1)	(8)	(9)	(10)	(11)	(12)	(13)
Padang Panjang Barat	-	-	1	1	1	1
Padang Panjang Timur	2	2	1	1	3	3
<b>Padang Panjang</b>	<b>2</b>	<b>2</b>	<b>2</b>	<b>2</b>	<b>4</b>	<b>4</b>

Lanjutan Tabel/*Continued Table* 4.1.8

Kecamatan Subdistrict	Guru <sup>1</sup> /Teachers <sup>1</sup>					
	Negeri/Public		Swasta/Private		Jumlah/Total	
	2019/2020	2020/2021	2019/2020	2020/2021	2019/2020	2020/2021
(1)	(8)	(9)	(10)	(11)	(12)	(13)
Padang Panjang Barat	-	-	27	23	27	23
Padang Panjang Timur	105	114	27	26	132	140
<b>Padang Panjang</b>	<b>105</b>	<b>114</b>	<b>54</b>	<b>49</b>	<b>159</b>	<b>163</b>

Lanjutan Tabel/*Continued Table* 4.1.8

Kecamatan Subdistrict	Murid/Students					
	Negeri/Public		Swasta/Private		Jumlah/Total	
	2019/2020	2020/2021	2019/2020	2020/2021	2019/2020	2020/2021
(1)	(8)	(9)	(10)	(11)	(12)	(13)
Padang Panjang Barat	-	-	229	155	229	155
Padang Panjang Timur	1 697	1 647	326	254	2 023	1 901
<b>Padang Panjang</b>	<b>1 697</b>	<b>1 647</b>	<b>555</b>	<b>409</b>	<b>2 252</b>	<b>2 056</b>

Catatan/Note: <sup>1</sup> Jumlah guru termasuk kepala sekolah dan guru/The total of teachers including headmaster and teacher

Sumber/Source: Kementerian Pendidikan dan Kebudayaan, Data Semester Ganjil/ Ministry of Educations and Culture, Odd Semester Data

**Tabel 4.1.9**  
**Table**

**Jumlah Sekolah, Guru, dan Murid Madrasah Aliyah (MA) di Bawah Kementerian Agama Menurut Kecamatan di Kota Padang Panjang, 2019/2020 dan 2020/2021**  
***Number of Schools, Teachers, and Pupils in Madrasah Aliyah (MA) Under the Ministry of Religious Affairs by Subdistrict in Padang Panjang Municipality, 2019/2020 and 2020/2021***

Kecamatan Subdistrict	Sekolah/Schools					
	Negeri/Public		Swasta/Private		Jumlah/Total	
	2019/2020	2020/2021	2019/2020	2020/2021	2019/2020	2020/2021
(1)	(8)	(9)	(10)	(11)	(12)	(13)
Padang Panjang Barat	2	2	2	2	4	4
Padang Panjang Timur	1	1	4	4	5	5
<b>Padang Panjang</b>	<b>3</b>	<b>3</b>	<b>6</b>	<b>6</b>	<b>9</b>	<b>9</b>



Lanjutan Tabel/*Continued Table* 4.1.9

Kecamatan Subdistrict	Guru <sup>1</sup> /Teachers <sup>1</sup>					
	Negeri/Public		Swasta/Private		Jumlah/Total	
	2019/2020	2020/2021	2019/2020	2020/2021	2019/2020	2020/2021
(1)	(8)	(9)	(10)	(11)	(12)	(13)
Padang Panjang Barat	32	128	47	29	79	157
Padang Panjang Timur	147	42	76	53	223	95
<b>Padang Panjang</b>	<b>179</b>	<b>170</b>	<b>123</b>	<b>82</b>	<b>302</b>	<b>252</b>

Lanjutan Tabel/*Continued Table* 4.1.9

Kecamatan Subdistrict	Murid/Students					
	Negeri/Public		Swasta/Private		Jumlah/Total	
	2019/2020	2020/2021	2019/2020	2020/2021	2019/2020	2020/2021
(1)	(8)	(9)	(10)	(11)	(12)	(13)
Padang Panjang Barat	263	1 299	336	325	599	1 624
Padang Panjang Timur	580	644	511	431	1 091	1 075
<b>Padang Panjang</b>	<b>1 808</b>	<b>1 943</b>	<b>1 808</b>	<b>756</b>	<b>2 655</b>	<b>2 699</b>

Sumber/ Source : Kementerian Agama Kota Padang Panjang, Data Semester Ganjil/ Ministry of Religious Affairs of Padang Panjang Municipality, Odd Semester Data

**Tabel 4.1.10** Jumlah Desa<sup>1</sup>/Kelurahan yang Memiliki Fasilitas Sekolah Menurut Kecamatan dan Tingkat Pendidikan di Kota Padang Panjang, 2018 - 2020  
**Table** Number of Villages<sup>1</sup> Having Educational Facilities by Subdistrict and Educational Level in Padang Panjang Municipality, 2018 - 2020

Kecamatan Subdistrict	SD Primary School		
	2018	2019	2020
(1)	(2)	(3)	(4)
Padang Panjang Barat	6	6	6
Padang Panjang Timur	8	8	8
<b>Padang Panjang</b>	<b>14</b>	<b>14</b>	<b>14</b>

Lanjutan Tabel/*Continued Table* 4.1.10

Kecamatan Subdistrict	SMP Junior High School		
	2018	2019	2020
(1)	(5)	(6)	(7)
Padang Panjang Barat	5	5	5
Padang Panjang Timur	5	5	5
<b>Padang Panjang</b>	<b>10</b>	<b>10</b>	<b>10</b>

Lanjutan Tabel/*Continued Table* 4.1.10

Kecamatan Subdistrict	SMA Senior High School		
	2018	2019	2020
(1)	(8)	(9)	(10)
Padang Panjang Barat	3	3	3
Padang Panjang Timur	6	6	5
<b>Padang Panjang</b>	<b>9</b>	<b>9</b>	<b>8</b>

Lanjutan Tabel/*Continued Table* 4.1.10

Kecamatan Subdistrict	SMK Vocational School		
	2018	2019	2020
(1)	(11)	(12)	(13)
Padang Panjang Barat	1	1	1
Padang Panjang Timur	2	2	2
<b>Padang Panjang</b>	<b>3</b>	<b>3</b>	<b>3</b>

Lanjutan Tabel/*Continued Table* 4.1.10

Kecamatan Subdistrict	Perguruan Tinggi University		
	2018	2019	2020
(1)	(14)	(15)	(16)
Padang Panjang Barat	2	2	2
Padang Panjang Timur	3	2	3
<b>Padang Panjang</b>	<b>5</b>	<b>4</b>	<b>5</b>

Sumber/Source: BPS, Pendataan Potensi Desa (Podes)/ *BPS—Statistics Indonesia, Village Potential Data Collection*

**Tabel 4.1.11**      **Angka Partisipasi Murni (APM) dan Angka Partisipasi Kasar (APK) Menurut Jenjang Pendidikan di Kota Padang Panjang, 2019-2020**  
**Table**                      **Net Participation Rates and Gross Participation Rates by Educational Level in Padang Panjang Municipality, 2019-2020**

Tingkat Pendidikan <i>Educational Level</i>	Angka Partisipasi Murni (APM) <i>Net Participation Rates</i>		Angka Partisipasi Kasar (APK) <i>Gross Participation Rates</i>	
	2019	2020	2019	2020
(1)	(2)	(3)	(4)	(5)
SD/MI <i>Elementary School</i>	99,12	99,28	106,27	106,37
SMP/MTs <i>Junior High School</i>	78,91	78,94	95,80	93,66
SMU/MA/SMK <i>Senior High School</i>	74,58	74,80	108,72	108,88

Sumber / Source: Badan Pusat Statistik Kota Padang Panjang/ BPS- Statistics of Padang Panjang Municipality



**Tabel 4.1.12**      **Persentase Penduduk Berumur 15 Tahun ke Atas yang Melek Huruf Menurut Kelompok Umur di Kota Padang Panjang, 2019 dan 2020**  
**Table**                **Percentage of Literate People Aged 15 Years and Over by Age Group in Padang Panjang Municipality, 2019 and 2020**

<b>Kelompok Umur</b> <i>Age Group</i>	<b>2019</b>	<b>2020</b>
(1)	(2)	(3)
15–19	15,26	15,28
20–24	10,33	10,86
25–29	11,42	10,71
30–34	9,23	9,55
35–39	10,62	10,25
40–44	9,41	9,46
45–49	8,74	8,63
50+	24,87	25,25
<b>Jumlah/Total</b>	<b>99,88</b>	<b>99,89</b>
<b>15–24</b>	<b>25,59</b>	<b>26,15</b>
<b>15–44</b>	<b>66,27</b>	<b>66,12</b>
<b>15+</b>	<b>99,88</b>	<b>99,89</b>
<b>45+</b>	<b>33,61</b>	<b>33,88</b>

Sumber/Source: BPS, Survei Sosial Ekonomi Nasional Maret (Susenas)/BPS-Statistics Indonesia, March National Socioeconomic Survey

**Tabel 4.1.13** Persentase Penduduk Berumur 15 Tahun ke Atas yang Melek Huruf dan Buta Huruf Menurut Kelompok Umur dan Jenis Kelamin di Kota Padang Panjang, 2020  
**Table** Percentage of Literate People Aged 15 Years and Over by Age Group and Sex in Padang Panjang Municipality, 2020

Kelompok Umur Age Group	Jenis Kelamin/ Sex		Jumlah/Total
	Laki-Laki/ Male	Perempuan/ Female	
(1)	(2)	(3)	(4)
15 +			
Angka Melek Huruf	100,00	99,78	99,89
Angka Buta Huruf	0,00	0,22	0,11
15 - 49			
Angka Melek Huruf	97,62	97,64	97,63
Angka Buta Huruf	2,38	2,36	2,37

Sumber/Source: BPS, Survei Sosial Ekonomi Nasional (Susenas) Maret/BPS-Statistics Indonesia, March National Socioeconomic Survey

**Tabel 4.1.14** Jumlah Perguruan Tinggi<sup>1</sup>, Mahasiswa, dan Tenaga Pendidik Menurut Kementerian Penanggujawab di Kota Padang Panjang, 2020/2021  
**Table** Number of Universities<sup>1</sup>, Students, and Lectures by Ministry in Padang Panjang Municipality, 2020/2021

Kementerian Penanggujawab Ministry	Jumlah Perguruan Tinggi Number of Universities		Jumlah Mahasiswa Number of Students		Jumlah Tenaga Pendidik Number of Lecturers	
	Negeri Public	Swasta Private	Negeri Public	Swasta Private	Negeri Public	Swasta Private
(1)	(2)	(3)	(4)	(5)	(6)	(7)
Kementerian Riset, Teknologi dan Pendidikan Tinggi Ministry of Research, Technology and High Education	1	2	2 280	243	239	40
Kementerian Agama Ministry of Religious Affairs	-	2	-	220	-	43
<b>Padang Panjang</b>	<b>1</b>	<b>4</b>	<b>2 280</b>	<b>463</b>	<b>239</b>	<b>83</b>

Catatan/ Note : <sup>1</sup> Termasuk Institut, Sekolah Tinggi, Akademi, dan Politeknik. Termasuk Kampus II UMSB/ Including Institute, College, Academi, and Polytechnic. Including UMSB

Sumber/ Source : Perguruan Tinggi di Kota Padang Panjang/ Universities in Padang Panjang Municipality

**Tabel 4.1.15** Persentase Penduduk Usia 7 - 24 Tahun Menurut Jenis Kelamin, Kelompok Umur Sekolah, dan Partisipasi Sekolah di Kota Padang Panjang, 2020  
**Table** Percentage of Population Aged 7-24 Years by Sex, Age Group, and School Participation in Padang Panjang Municipality, 2020

Rincian Item	Partisipasi Sekolah/ School Participation		
	Tidak/Belum Pernah Sekolah Not/Never Attending School	Masih Sekolah Attending School	Tidak Sekolah Lagi Not Attending School Anymore
(1)	(2)	(3)	(4)
<b>Laki-Laki/ Male</b>			
7 - 12	0,30	38,35	0,00
13 - 15	0,00	13,24	0,45
16 - 18	0,00	17,97	2,29
19 - 24	0,00	8,50	18,90
7 - 24	0,30	78,06	21,64
<b>Perempuan/ Female</b>			
7 - 12	0,00	34,85	0,00
13 - 15	0,00	20,67	0,39
16 - 18	0,00	17,62	0,00
19 - 24	0,00	9,02	17,44
7 - 24	0,00	82,17	17,83
<b>Laki-laki+Perempuan/ Male+Female</b>			
7 - 12	0,16	36,66	0,00
13 - 15	0,00	16,84	0,42
16 - 18	0,00	17,80	1,18
19 - 24	0,00	8,75	18,19
7 - 24	0,00	80,05	19,80

Sumber / Source: Badan Pusat Statistik Kota Padang Panjang/ BPS- Statistics of Padang Panjang Municipality

**Tabel 4.1.16** Banyaknya Sekolah, Kelas, Murid, dan Guru Pendidikan Anak Usia Dini Tempat Penitipan Anak Menurut Kecamatan dan Kelurahan di Kota Padang Panjang, 2020/2021  
**Table** **Number of School, Class, Pupils, and Teacher of Pre School by Subdistrict and Villages in Padang Panjang Municipality, 2020/2021**

Kecamatan/Kelurahan Subdistrict/Villages	Sekolah School	Murid Pupils	Guru Teacher	Rasio Murid-Guru Pupil-Teacher Ratio	
(1)	(2)	(3)	(4)	(5)	
Padang Panjang Barat	11	155	32	5	
1. Silaing Bawah	3	26	7	4	
2. Silaing Atas	1	10	2	5	
3. Pasar Usang	4	73	16	5	
4. Kampung Manggis	-	-	-	-	
5. Tanah Hitam	-	-	-	-	
6. Pasar Baru	1	18	2	9	
7. Bukit Surungan	1	17	3	6	
8. Balai-Balai	1	11	2	6	
Padang Panjang Timur	14	202	24	8	
1. Koto Panjang	2	15	2	8	
2. Koto Katik	-	-	-	-	
3. Ngalau	2	32	4	8	
4. Ekor Lubuk	2	34	3	11	
5. Sigando	-	-	-	-	
6. Ganting	1	11	2	6	
7. Guguk Malintang	4	62	7	9	
8. Tanah Pak Lambik	3	48	6	8	
<b>Jumlah/ Total</b>	<b>2020</b>	<b>25</b>	<b>357</b>	<b>56</b>	<b>6</b>
	<b>2019</b>	<b>26</b>	<b>382</b>	<b>68</b>	<b>6</b>
	<b>2018</b>	<b>26</b>	<b>357</b>	<b>...</b>	<b>...</b>
	<b>2017</b>	<b>25</b>	<b>386</b>	<b>...</b>	<b>...</b>

Sumber/Source: Dinas Pendidikan dan Kebudayaan Kota Padang Panjang, Data Semester Ganjil/ Educations and Culture Agency of Padang Panjang Municipality, Odd Semester Data

**Tabel 4.1.17** Banyaknya Sekolah, Kelas, Murid, dan Guru Kelompok Bermain (Kober) Menurut Kecamatan dan Kelurahan di Kota Padang Panjang, 2020/2021  
**Table** Banyaknya Sekolah, Kelas, Murid, dan Guru Kelompok Bermain (Kober) Menurut Kecamatan dan Kelurahan di Kota Padang Panjang, 2020/2021  
*Number of School, Class, Pupils, and Teacher of Playgroup by Subdistrict and Villages in Padang Panjang Municipality, 2020/2021*

Kecamatan/Kelurahan Subdistrict/Villages	Sekolah School	Murid Pupils	Guru Teacher	Rasio Murid-Guru Pupil-Teacher Ratio	
(1)	(2)	(3)	(4)	(5)	
Padang Panjang Barat	17	320	40	8	
1. Silaing Bawah	4	49	11	4	
2. Silaing Atas	1	18	2	9	
3. Pasar Usang	4	105	9	12	
4. Kampung Manggis	2	64	8	8	
5. Tanah Hitam	-	-	-	-	
6. Pasar Baru	2	29	3	10	
7. Bukit Surungan	1	10	1	10	
8. Balai-Balai	3	45	6	8	
Padang Panjang Timur	19	419	40	10	
1. Koto Panjang	3	44	6	7	
2. Koto Katik	1	20	1	20	
3. Ngalau	2	62	5	12	
4. Ekor Lubuk	2	48	3	16	
5. Sigando	2	43	4	11	
6. Ganting	1	36	5	7	
7. Guguk Malintang	6	123	12	10	
8. Tanah Pak Lambik	2	43	4	11	
<b>Jumlah/ Total</b>	<b>2020</b>	<b>36</b>	<b>739</b>	<b>80</b>	<b>9</b>
	<b>2019</b>	<b>36</b>	<b>809</b>	<b>78</b>	<b>10</b>
	<b>2018</b>	<b>35</b>	<b>903</b>	<b>105</b>	<b>8</b>
	<b>2017</b>	<b>35</b>	<b>918</b>	<b>...</b>	<b>...</b>

Sumber/Source: Dinas Pendidikan dan Kebudayaan Kota Padang Panjang, Data Semester Ganji/ *Educations and Culture Agency of Padang Panjang Municipality, Odd Semester Data*

**Tabel 4.1.18** Banyaknya Sekolah, Kelas, Murid, dan Guru Taman Pendidikan Al-Qur'an (TPA/TPSA) Menurut Kecamatan dan Kelurahan di Kota Padang Panjang, 2020  
**Table** Banyaknya Sekolah, Kelas, Pupils, and Teacher of Al-Qur'an Education by Subdistrict and Villages in Padang Panjang Municipality, 2020

Kecamatan/Kelurahan Subdistrict/Villages	Sekolah School	Kelas Classroom	Murid Pupils	Guru Teacher	Rasio Murid- Guru Pupil-Teacher Ratio
(1)	(2)	(3)	(4)	(5)	(6)
Padang Panjang Barat	26	97	1 740	111	16
1. Silaing Bawah	6	17	172	12	14
2. Silaing Atas	2	7	99	5	20
3. Pasar Usang	2	9	358	26	14
4. Kampung Manggis	6	20	384	19	20
5. Tanah Hitam	1	4	50	3	17
6. Pasar Baru	2	12	154	12	13
7. Bukit Surungan	4	10	188	14	13
8. Balai-Balai	3	18	335	20	17
Padang Panjang Timur	25	105	2 241	105	21
1. Koto Panjang	4	14	234	13	18
2. Koto Katik	1	3	59	3	20
3. Ngalau	2	4	119	5	24
4. Ekor Lubuk	2	7	153	14	11
5. Sigando	2	8	134	7	19
6. Ganting	5	19	309	16	19
7. Guguk Malintang	8	45	1109	42	26
8. Tanah Pak Lambik	1	5	124	5	25
<b>Jumlah/ Total</b>	<b>2020</b>	<b>51</b>	<b>3 981</b>	<b>216</b>	<b>18</b>
	<b>2019</b>	<b>45</b>	<b>4 618</b>	<b>198</b>	<b>23</b>
	<b>2018</b>	<b>45</b>	<b>3 390</b>	<b>230</b>	<b>14</b>

Sumber / Source : Kantor Kementerian Agama Kota Padang Panjang/ The Ministry of Religious Affairs of Padang Panjang Municipality

**Tabel 4.1.19** Banyaknya Sekolah, Kelas, Murid, dan Guru Madrasah Diniyyah Awaliyah (MDA) Menurut Kecamatan dan Kelurahan di Kota Padang Panjang, 2020  
**Table** *Number of School, Class, Pupils, and Teacher of Private Islamic Elementary School by Subdistrict and Villages in Padang Panjang Municipality, 2020*

Kecamatan/Kelurahan Subdistrict/Villages	Sekolah School	Kelas Classroom	Murid Pupils	Guru Teacher	Rasio Murid- Guru Pupil-Teacher Ratio	
(1)	(2)	(3)	(4)	(5)	(6)	
Padang Panjang Barat	9	46	747	54	14	
1. Silaing Bawah	2	9	161	15	11	
2. Silaing Atas	1	7	150	8	19	
3. Pasar Usang	3	14	239	18	13	
4. Kampung Manggis	2	12	136	9	15	
5. Tanah Hitam	1	4	61	4	15	
6. Pasar Baru	-	-	-	-	-	
7. Bukit Surungan	-	-	-	-	-	
8. Balai-Balai	-	-	-	-	-	
Padang Panjang Timur	4	19	313	19	16	
1. Koto Panjang	1	7	132	7	19	
2. Koto Katik	-	-	-	-	-	
3. Ngalau	2	8	131	9	15	
4. Ekor Lubuk	-	-	-	-	-	
5. Sigando	-	-	-	-	-	
6. Ganting	-	-	-	-	-	
7. Guguk Malintang	1	4	50	3	17	
8. Tanah Pak Lambik	-	-	-	-	-	
<b>Jumlah/ Total</b>	<b>2020</b>	<b>13</b>	<b>65</b>	<b>1 060</b>	<b>73</b>	<b>15</b>
	<b>2019</b>	<b>12</b>	<b>56</b>	<b>1 034</b>	<b>53</b>	<b>20</b>
	<b>2018</b>	<b>12</b>	<b>56</b>	<b>1 054</b>	<b>55</b>	<b>19</b>

Sumber / Source : Kantor Kementerian Agama Kota Padang Panjang/ The Ministry of Religious Affairs of Padang Panjang Municipality



**Tabel 4.1.20** Jumlah Murid Baru dan Lulusan Sekolah Dasar Menurut Status Sekolah di Kota Padang Panjang, 2020/2021  
**Table** Number of New Pupils and Graduate of Elementary School by Type of School in Padang Panjang Municipality, 2020/2021

Status Sekolah Type of School	Murid Baru New Pupils	Lulusan Graduate
(1)	(2)	(3)
Negeri/ Public	754	884
Swasta/ Private	254	135
<b>Jumlah/ Total</b>	<b>1 008</b>	<b>1 019</b>
<b>2019</b>	<b>1 011</b>	<b>1 019</b>
<b>2018</b>	<b>936</b>	<b>975</b>
<b>2017</b>	<b>970</b>	<b>1 008</b>

Sumber/Source: Dinas Pendidikan dan Kebudayaan Kota Padang Panjang, Data Semester Ganjil/ Educations and Culture Agency of Padang Panjang Municipality, Odd Semester Data

**Tabel 4.1.21** Jumlah Murid Baru dan Lulusan Madrasah Ibtidaiyah (MI) Menurut Status Sekolah di Kota Padang Panjang, 2020/2021  
**Number of New Pupils and Graduate of Islamic Elementary School by Type of School in Padang Panjang Municipality, 2020/2021**

Status Sekolah Type of School	Murid Baru New Pupils	Lulusan Graduate
(1)	(2)	(3)
Negeri/ Public	-	-
Swasta/ Private	151	138
<b>Jumlah/ Total</b>		
	<b>2020</b>	<b>151</b>
	<b>2019</b>	<b>144</b>
	<b>2018</b>	<b>142</b>
	<b>2017</b>	<b>133</b>
		<b>138</b>
		<b>111</b>
		<b>129</b>
		<b>134</b>

Sumber / Source : Kantor Kementerian Agama Kota Padang Panjang/ The Ministry of Religious Affairs of Padang Panjang Municipality

**Tabel 4.1.22** Jumlah Murid Baru dan Lulusan Sekolah Menengah Pertama Menurut Status Sekolah di Kota Padang Panjang, 2020/2021  
**Table** Number of New Pupils and Graduate Junior High School by Type of School in Padang Panjang Municipality, 2020/2021

Status Sekolah Type of School		Murid Baru New Pupils	Lulusan Graduate
(1)		(2)	(3)
Negeri/ Public		1 149	929
Swasta/ Private		219	206
<b>Jumlah/ Total</b>	<b>2020</b>	<b>1 368</b>	<b>1 135</b>
	<b>2019</b>	<b>1 379</b>	<b>1 135</b>
	<b>2018</b>	<b>1 508</b>	<b>1 355</b>
	<b>2017</b>	<b>1 133</b>	<b>1 145</b>

Sumber/Source: Dinas Pendidikan dan Kebudayaan Kota Padang Panjang, Data Semester Ganjil/ *Educations and Culture Agency of Padang Panjang Municipality, Odd Semester Data*

**Tabel 4.1.23** Jumlah Murid Baru dan Lulusan Madrasah Tsanawiyah (MTs) Menurut Status Sekolah di Kota Padang Panjang, 2020/2021  
**Table** *Number of New Pupils and Graduate of Islamic Junior High School by Type of School in Padang Panjang Municipality, 2020/2021*

Status Sekolah <i>Type of School</i>	Murid Baru <i>New Pupils</i>	Lulusan <i>Graduate</i>
(1)	(2)	(3)
Negeri/ <i>Public</i>	392	301
Swasta/ <i>Private</i>	233	250
<b>Jumlah/ <i>Total</i></b>	<b>625</b>	<b>551</b>
	<b>2019</b>	<b>551</b>
	<b>2018</b>	<b>529</b>
	<b>2017</b>	<b>548</b>

Sumber / *Source* : Kantor Kementerian Agama Kota Padang Panjang/ *The Ministry of Religious Affairs of Padang Panjang Municipality*

**Tabel 4.1.24** Jumlah Murid Baru dan Lulusan Madrasah Aliyah (MA) Menurut Status Sekolah di Kota Padang Panjang, 2020/2021  
**Table** Number of New Pupils and Graduate of Islamic Senior High School by Type of School in Padang Panjang Municipality, 2020/2021

Status Sekolah Type of School	Murid Baru New Pupils	Lulusan Graduate
(1)	(2)	(3)
Negeri/ Public	713	572
Swasta/ Private	245	258
<b>Jumlah/ Total</b>	<b>958</b>	<b>830</b>
	<b>2020</b>	<b>830</b>
	<b>2019</b>	<b>842</b>
	<b>2018</b>	<b>1 000</b>
	<b>2017</b>	<b>781</b>

Sumber / Source : Kantor Kementerian Agama Kota Padang Panjang/ The Ministry of Religious Affairs of Padang Panjang Municipality

**Tabel 4.1.25** Banyaknya Gugus Depan dan Anggota Gerakan Pramuka Menurut Jenis Kelamin di Kota Padang Panjang, 2020  
**Number of Boy Scout Member by Sex in Padang Panjang Municipality, 2020**

Uraian Items	Laki-laki Male	Perempuan Female	Jumlah Total
(1)	(2)	(3)	(4)
1. Gugus Depan	71	71	142
2. Sumber Didik			
a. Pembina	103	122	225
b. Pelatih	5	5	10
c. Andalan	35	18	53
d. Majelis Pembimbing	117	191	308
3. Sasaran Didik			
a. Siaga	545	553	1 098
b. Penggalang	915	1 273	2 173
c. Penegak	635	1 030	1 665
d. Pandega	5	7	12

Sumber/ Source : Kwartir Cabang Gerakan Pramuka Kota Padang Panjang/ Boy Scout of Padang Panjang Municipality

**Tabel 4.1.26** Banyaknya Anggota Gerakan Pramuka Menurut Kecamatan/Kelurahan di Kota Padang Panjang, 2020  
**Table** Number of Boy Scout Member by Subdistrict/Kelurahan in Padang Panjang Municipality, 2020

Kecamatan/Kelurahan Subdistrict/Villages	Anggota/ Member					Jumlah Total
	Siaga	Penggalang	Penegak	Pandega		
(1)	(2)	(3)	(4)	(5)	(6)	
Padang Panjang Barat	665	1 655	300	-		2 620
1. Silaing Bawah	130	485	50	-		665
2. Silaing Atas	-	30	-	-		30
3. Pasar Usang	130	170	20	-		320
4. Kampung Manggis	160	215	80	-		455
5. Tanah Hitam	45	130	-	-		175
6. Pasar Baru	-	-	-	-		-
7. Bukit Surungan	35	130	150	-		315
8. Balai-Balai	165	495	-	-		660
Padang Panjang Timur	433	533	1 365	12		2 343
1. Koto Panjang	40	40	-	-		80
2. Koto Katik	20	20	-	-		40
3. Ngalau	30	31	-	-		61
4. Ekor Lubuk	51	97	-	-		148
5. Sigando	20	20	-	-		40
6. Ganting	40	40	335	-		415
7. Guguk Malintang	182	215	990	12		1 399
8. Tanah Pak Lambik	50	70	40	-		160
<b>Jumlah/ Total</b>	<b>2020</b>	<b>1 098</b>	<b>2 188</b>	<b>1 665</b>	<b>12</b>	<b>4 963</b>
	<b>2019</b>	<b>1 098</b>	<b>2 188</b>	<b>1 665</b>	<b>12</b>	<b>4 963</b>
	<b>2018</b>	<b>1 417</b>	<b>2 868</b>	<b>1 706</b>	<b>15</b>	<b>6 006</b>

Sumber/ Source : Kwartir Cabang Gerakan Pramuka Kota Padang Panjang/ Boy Scout of Padang Panjang Municipality

## 4.2 KESEHATAN HEALTH

**Tabel 4.2.1** Jumlah Desa<sup>1</sup>/Kelurahan Yang Memiliki Sarana Kesehatan Menurut Kecamatan di Kota Padang Panjang, 2018 – 2020  
**Table** *Number of Villages<sup>1</sup> Having Health Facilities by Subdistrict, in Padang Panjang Municipality 2018 – 2020*

Kecamatan Subdistrict	Rumah Sakit Hospital		
	2018	2019	2020
(1)	(2)	(3)	(4)
Padang Panjang Barat	1	1	1
Padang Panjang Timur	1	1	1
<b>Padang Panjang</b>	<b>2</b>	<b>2</b>	<b>2</b>



Lanjutan Tabel/*Continued Table* 4.2.1

Kecamatan <i>Subdistrict</i>	Rumah Sakit Bersalin <i>Maternity Hospital</i>		
	2018	2019	2020
(1)	(5)	(6)	(7)
Padang Panjang Barat	-	-	-
Padang Panjang Timur	-	-	-
<b>Padang Panjang</b>	-	-	-

Lanjutan Tabel/*Continued Table* 4.2.1

Kecamatan <i>Subdistrict</i>	Poliklinik <i>Polyclinic</i>		
	2018	2019	2020
(1)	(8)	(9)	(10)
Padang Panjang Barat	1	1	-
Padang Panjang Timur	3	3	1
<b>Padang Panjang</b>	<b>4</b>	<b>4</b>	<b>1</b>

Lanjutan Tabel/*Continued Table 4.2.1*

Kecamatan Subdistrict	Puskesmas Public Health Center		
	2018	2019	2020
(1)	(11)	(12)	(13)
Padang Panjang Barat	2	2	2
Padang Panjang Timur	2	2	2
<b>Padang Panjang</b>	<b>4</b>	<b>4</b>	<b>4</b>

Lanjutan Tabel/*Continued Table* 4.2.1

Kecamatan <i>Subdistrict</i>	Puskesmas Pembantu <i>Subsidiary of Public Health Center</i>		
	2018	2019	2020
(1)	(14)	(15)	(16)
Padang Panjang Barat	3	3	3
Padang Panjang Timur	4	3	3
<b>Padang Panjang</b>	<b>7</b>	<b>6</b>	<b>6</b>

Lanjutan Tabel/*Continued Table 4.2.1*

Kecamatan Subdistrict	Apotek Pharmacy		
	2018	2019	2020
(1)	(17)	(18)	(19)
Padang Panjang Barat	4	4	4
Padang Panjang Timur	3	2	2
<b>Padang Panjang</b>	<b>7</b>	<b>6</b>	<b>6</b>

Sumber/*Source*: BPS, Pendataan Potensi Desa (Podes)/BPS-Statistics Indonesia, Village Potential Data Collecting

**Tabel 4.2.2** Jumlah Tenaga Kesehatan Menurut Kecamatan di Kota Padang Panjang, 2020  
**Table** *Number of Medical Personnel by Subdistrict in Padang Panjang Municipality, 2020*

Kecamatan Subdistrict	Dokter Doctor	Dokter Gigi Dentist	Perawat Nurse	Bidan Midwife	Tenaga Kefarmasian Pharmaceutical
(1)	(2)	(3)	(4)	(5)	(6)
Padang Panjang Barat	37	3	65	29	16
Puskesmas Kebun Sikolos	3	1	11	11	3
Puskesmas Bukit Surungan	2	1	11	8	3
RSI Ibnu Sina	32	1	43	10	10
Padang Panjang Timur	47	5	174	47	42
Puskesmas Koto Katik	2	1	7	11	3
Puskesmas Gunung	2	1	10	14	3
Rumah Sakit Umum Daerah	43	3	157	22	36
<b>Padang Panjang</b>	<b>84</b>	<b>8</b>	<b>239</b>	<b>76</b>	<b>58</b>

Lanjutan Tabel/*Continued Table 4.2.2*

<b>Kecamatan Subdistrict</b>	<b>Tanaga Kesehatan Masyarakat Public Health Worker</b>	<b>Tenaga Kesehatan Lingkungan Environment Health Worker</b>	<b>Tenaga Gizi Nutritionist</b>	<b>Ahli Teknologi Laboratorium Medik Medical Laboratory Technician</b>
(1)	(2)	(3)	(4)	(5)
Padang Panjang Barat	5	3	3	8
Puskesmas Kebun Sikolos	2	1	1	2
Puskesmas Bukit Surungan	3	1	1	2
RSI Ibnu Sina	-	1	1	4
Padang Panjang Timur	6	6	11	21
Puskesmas Koto Katik	1	1	1	1
Puskesmas Gunung	1	1	2	2
Rumah Sakit Umum Daerah	4	4	8	18
<b>Padang Panjang</b>	<b>11</b>	<b>9</b>	<b>14</b>	<b>29</b>

Sumber/ Source : Dinas Kesehatan Kota Padang Panjang, RSUD Kota Padang Panjang, RSI Ibnu Sina Kota Padang Panjang/ Health Department of Padang Panjang Municipality, Public Hospital of Padang Panjang Municipality, Private Hospital of Padang Panjang Municipality

**Tabel 4.2.3**  
**Table**

**Persentase Penduduk yang Mempunyai Keluhan Kesehatan Selama Sebulan Terakhir Menurut Jenis Kelamin di Kota Padang Panjang, 2016-2020**  
**Percentage of People Who Had Health Complaint During a Month Prior to The Survey by Sex in Padang Panjang Municipality, 2016-2020**

Tahun Year	Jenis Kelamin/ Sex		
	Laki-laki/ Male	Perempuan/ Female	Jumlah/Total
(1)	(2)	(3)	(4)
2020	37,59	41,02	39,30
2019	35,23	39,57	37,40
2018	33,39	39,51	36,46
2017	37,81	46,32	42,07
2016	39,60	44,37	42,00

Sumber/Source: BPS, Survei Sosial Ekonomi Nasional (Susenas)/BPS-Statistics Indonesia, National Socioeconomic Survey



**Tabel 4.2.4** Jumlah Rumah Sakit Umum, Rumah Sakit Khusus, Rumah Sakit/Rumah Bersalin, Puskesmas, Klinik/Balai Kesehatan, Posyandu, dan Polindes Menurut Kecamatan/Kelurahan di Kota Padang Panjang, 2019 dan 2020  
*Number of General Hospital, Special Hospital, Maternity Hospital and Public Health Center, Medical Clinic, Integrated Service Post, Village maternity Cottage by Subdistrict/ Kelurahan in Padang Panjang Municipality, 2019 and 2020*

Kecamatan/Kelurahan Subdistrict/Kelurahan	Rumah Sakit Umum General Hospital		Rumah Sakit Khusus Special Hospital	
	2019	2020	2019	2020
(1)	(2)	(3)	(4)	(5)
Padang Panjang Barat	1	1	-	-
1. Silaing Bawah	-	-	-	-
2. Silaing Atas	-	-	-	-
3. Pasar Usang	-	-	-	-
4. Kampung Manggis	-	-	-	-
5. Tanah Hitam	-	-	-	-
6. Pasar Baru	-	-	-	-
7. Bukit Surungan	1	1	-	-
8. Balai-Balai	-	-	-	-
Padang Panjang Timur	1	1	-	-
1. Koto Panjang	-	-	-	-
2. Koto Katik	-	-	-	-
3. Ngalau	-	-	-	-
4. Ekor Lubuk	-	-	-	-
5. Sigando	-	-	-	-
6. Ganting	1	1	-	-
7. Guguk Malintang	-	-	-	-
8. Tanah Pak Lambik	-	-	-	-
<b>Padang Panjang</b>	<b>2</b>	<b>2</b>	<b>-</b>	<b>-</b>

Lanjutan Tabel/*Continued Table 4.2.4*

Kecamatan/Kelurahan <i>Subdistrict/Kelurahan</i>	Rumah Sakit Bersalin/ Rumah Bersalin <i>Maternity Hospital</i>		Puskesmas <i>Public Health Center</i>	
	2019	2020	2019	2020
(1)	(6)	(7)	(8)	(9)
Padang Panjang Barat	-	-	2	2
1. Silaing Bawah	-	-	-	-
2. Silaing Atas	-	-	-	-
3. Pasar Usang	-	-	-	-
4. Kampung Manggis	-	-	1	1
5. Tanah Hitam	-	-	-	-
6. Pasar Baru	-	-	-	-
7. Bukit Surungan	-	-	1	1
8. Balai-Balai	-	-	-	-
Padang Panjang Timur	-	-	2	2
1. Koto Panjang	-	-	-	-
2. Koto Katik	-	-	1	1
3. Ngalau	-	-	-	-
4. Ekor Lubuk	-	-	1	1
5. Sigando	-	-	-	-
6. Ganting	-	-	-	-
7. Guguk Malintang	-	-	-	-
8. Tanah Pak Lambik	-	-	-	-
<b>Padang Panjang</b>	<b>-</b>	<b>-</b>	<b>4</b>	<b>4</b>

Lanjutan Tabel/Continued Table 4.2.4

Kecamatan/Kelurahan Subdistrict/Kelurahan	Klinik/Balai Kesehatan Medical Clinic		Posyandu Integrated Service Post		Polindes Village Maternity Cottage	
	2019	2020	2019	2020	2019	2020
(1)	(10)	(11)	(12)	(13)	(14)	(15)
Padang Panjang Barat	1	1	54	54	-	-
1. Silaing Bawah	-	-	8	8	-	-
2. Silaing Atas	-	-	6	6	-	-
3. Pasar Usang	-	-	9	8	-	-
4. Kampung Manggis	-	-	10	10	-	-
5. Tanah Hitam	-	-	5	5	-	-
6. Pasar Baru	-	-	3	3	-	-
7. Bukit Surungan	-	-	4	5	-	-
8. Balai-Balai	1	1	9	9	-	-
Padang Panjang Timur	3	3	39	40	-	-
1. Koto Panjang	1	1	7	7	-	-
2. Koto Katik	-	-	3	3	-	-
3. Ngalau	-	-	7	7	-	-
4. Ekor Lubuk	1	1	4	4	-	-
5. Sigando	-	-	3	3	-	-
6. Ganting	-	-	4	5	-	-
7. Guguk Malintang	1	1	8	8	-	-
8. Tanah Pak Lambik	-	-	3	3	-	-
<b>Padang Panjang</b>	<b>4</b>	<b>4</b>	<b>93</b>	<b>94</b>	<b>-</b>	<b>-</b>

Sumber/ Source : Dinas Kesehatan Kota Padang Panjang/ Health Department of Padang Panjang Municipality

**Tabel 4.2.5** Jumlah dan Kapasitas Tempat Tidur pada Rumah Sakit di Kota Padang Panjang, 2020  
**Table** *Number of Available Bed and Bed Capacity in Padang Panjang Municipality, 2020*

Jenis Rumah Sakit <i>Type of Hospital</i>	Tempat Tidur/ Bed	
	Tersedia <i>Available Bed</i>	Kapasitas <i>Capacity</i>
(1)	(2)	(3)
1. Rumah Sakit Umum Daerah Public Hospital	125	150
2. Rumah Sakit Swasta (RSI Ibnu Sina) Private Hospital	50	50
<b>Jumlah/ Total</b>		
	<b>2020</b>	<b>200</b>
	<b>2019</b>	<b>185</b>
	<b>2018</b>	<b>185</b>
	<b>2017</b>	<b>185</b>

Sumber / Source : Unit Kerja Masing-masing di Kota Padang Panjang/ Each Unit in Padang Panjang Municipality

**Tabel 4.2.6** Banyaknya Kasus Baru pada Rumah Sakit Umum Daerah Menurut Jenis Penyakit dan Rawatan di Kota Padang Panjang, 2020  
**Number of New Cases at Public Hospital by Kind of Main Disease in Padang Panjang Municipality, 2020**

Jenis Penyakit Kind of Main Disease	Rawat Jalan Outpatient	Persentase Percentage	Rawat Inap Inpatient	Persentase Percentage
(1)	(2)	(3)	(4)	(5)
1. ISPA	24	0,76	16	0,23
2. Pharyngitis	2	0,06	4	0,06
3. Karlis Gigi	-	-	-	-
4. Penyakit Pulpa & Perlapikal	127	4,01	-	-
5. Penyakit Gusi & Jaringan Periodental	12	0,38	-	-
6. Vulnus Lecaratum	5	0,16	6	0,09
7. Gangguan Daya Lihat	617	19,50	2	0,03
8. Gastro Enteritis (Diare)	4	0,13	24	0,35
9. Demam Typoid	2	0,06	19	0,28
10. TBC	15	0,47	12	0,18
11. Diabetes Mellitus	16	0,51	8	0,12
12. Hipertensi	47	1,49	20	0,29

Lanjutan Tabel/*Continued Table 4.2.6*

<b>Jenis Penyakit</b> <i>Kind of Main Disease</i>	<b>Rawat Jalan</b> <i>Outpatient</i>	<b>Persentase</b> <i>Percentage</i>	<b>Rawat Inap</b> <i>Inpatient</i>	<b>Persentase</b> <i>Percentage</i>
(1)	(6)	(7)	(8)	(9)
13. Penyakit Jantung Lainnya	126	3,98	64	0,93
14. Bronchitis	12	0,38	7	0,10
15. Tonsilitis	17	0,54	11	0,16
16. Appendixitis	3	0,09	8	0,12
17. Hepatitis	1	0,03	3	0,04
18. Stroke	12	0,38	9	0,13
19. Dispepsia	42	1,33	45	0,66
20. Cerumen Prop	205	6,48	-	-
21. Rematik artritis	-	-	-	-
22. O M S K	93	2,94	1	0,01
23. Cephalgia	8	0,25	5	0,07
24. Decompentatio Cordis	-	-	-	-
25. Penyakit Lainnya	1 774	56,07	6 583	96,14
<b>Jumlah/ Total</b>	<b>3 164</b>	<b>100,00</b>	<b>6 847</b>	<b>100,00</b>

Sumber / Source : Rumah Sakit Umum Daerah Kota Padang Panjang / *Public Hospital of Padang Panjang Municipality*

**Table 4.2.7** Banyaknya Kasus Baru pada Rumah Sakit Islam Ibnu Sina Menurut Jenis Penyakit dan Rawatan di Kota Padang Panjang, 2020  
*Number of New Cases at Private Hospital by Kind of Main Disease in Padang Panjang Municipality, 2020*

Jenis Penyakit Kind of Main Disease	Rawat Jalan Outpatient	Persentase Percentage	Rawat Inap Inpatient	Persentase Percentage
(1)	(2)	(3)	(4)	(5)
1. ISPA	634	1,57	25	0,77
2. Pharyngitis	1 077	2,67	23	0,71
3. Karlis Gigi	8	0,02	-	-
4. Penyakit Pulpa & Perlapikal	569	1,41	-	-
5. Penyakit Gusi & Jaringan Periodental	149	0,37	-	-
6. Vulnus Lecaratum	827	2,05	21	0,65
7. Gangguan Daya Lihat	825	2,04	-	-
8. Gastro Enteritis (Diare)	727	1,80	88	2,71
9. Demam Typoid	53	0,13	17	0,52
10. TBC	306	0,76	14	0,43
11. Diabetes Mellitus	2 901	7,19	201	6,18
12. Hipertensi	4 331	10,73	143	4,40

Lanjutan Tabel/*Continued Table 4.2.7*

Jenis Penyakit <i>Kind of Main Disease</i>	Rawat Jalan <i>Outpatient</i>	Persentase <i>Percentage</i>	Rawat Inap <i>Inpatient</i>	Persentase <i>Percentage</i>
(1)	(6)	(7)	(8)	(9)
13. Penyakit Jantung Lainnya	340	0,84	45	1,38
14. Bronchitis	320	0,79	10	0,31
15. Tonsilitis	108	0,27	2	0,06
16. Appendixitis	165	0,41	42	1,29
17. Hepatitis	12	0,03	1	0,03
18. Stroke	88	0,22	44	1,35
19. Dispepsia	4 945	12,25	380	11,69
20. Cerumen Prop	459	1,14	-	-
21. Rematik artrilis	733	1,82	21	0,65
22. O M S K	251	0,62	-	-
23. Cephalgia	64	0,16	21	0,65
24. Decompentatio Cordis	398	0,99	15	0,46
25. Penyakit Lainnya	20 077	49,74	2 139	65,77
<b>Jumlah/ Total</b>	<b>40 367</b>	<b>100,00</b>	<b>3 252</b>	<b>100,00</b>

Sumber/*Source* : Rumah Sakit Islam Ibnu Sina Kota Padang Panjang/ *Private Hospital of Padang Panjang Municipality*



**Tabel 4.2.8** Rata-rata Kunjungan per Hari ke Sarana Kesehatan di Kota Padang Panjang, 2016 - 2020  
**Table** Average of Out Patient Visit Health Infrastructure in Padang Panjang Municipality, 2016 - 2020

Jenis Penyakit Kind of Main Disease	2016	2017	2018	2019	2020
(1)	(2)	(3)	(4)	(5)	(6)
1. Rumah Sakit Umum Public Hospital	169	183	204	...	...
2. Poliklinik Polyclinics	2	...	-	...	...
3. Puskesmas Public Health Center	206	63	226	126	206
4. Poskeskel Clinics Villages	16	12	13	...	10
5. Balai Pengobatan Out Patient Clinics	-	-	-	...	...
6. Tempat Praktek Dokter Private Doctors	38	39	37	...	...

Sumber/ Source : Dinas Kesehatan Kota Padang Panjang/ Health Department of Padang Panjang Municipality

**Tabel 4.2.9**  
**Table****Banyaknya Pasien yang Dirawat di Rumah Sakit Umum Daerah Menurut Bagian di Kota Padang Panjang, 2020**  
**Number of Opname Patient at Government Public Hospital by Section in Padang Panjang Municipality, 2020**

<b>Bagian Department</b>	<b>Pasien Patient</b>	<b>Hari Rawat Days of Hospitalized</b>	<b>Rata-rata Pasien per Hari Average Patient</b>	<b>B O R (%)</b>
(1)	(2)	(3)	(4)	(5)
1. Kebidanan dan Kandungan <i>Obstetric and Gynecology</i>	647	1 835	1,80	30,66
2. Bedah <i>Surgery</i>	532	1 937	1,50	44,01
3. Penyakit Dalam <i>Internist</i>	900	4 560	2,50	50,85
4. Kesehatan Anak <i>Child Health</i>	220	1 012	0,60	20,73
5. Penyakit Mata <i>Ophthalmology</i>	5	10	0,00	0,18
6. Perinatologi <i>Perinatology</i>	207	1 180	0,60	31,99
7. Paru-paru, THT, VIP, dan Lain-lain/ <i>Others</i>	1 555	8 118	4,20	55,79
<b>Jumlah/ Total</b>	<b>2020</b>	<b>4 066</b>	<b>18 652</b>	
	<b>2019</b>	<b>7 262</b>	<b>30 335</b>	
	<b>2018</b>	<b>7 605</b>	<b>31 373</b>	

Sumber/Source : Rumah Sakit Umum Daerah Kota Padang Panjang/ *Public Hospital of Padang Panjang Municipality*

**Tabel 4.2.10** Banyaknya Pasien yang Dirawat di Rumah Sakit Islam Ibnu Sina Menurut Bagian di Kota Padang Panjang, 2020  
**Table** Number of Opname Patient Private Hospital by Section in Padang Panjang Municipality, 2020

Bagian Department	Pasien Patient	Hari Rawat Days of Hospitalized	Rata-rata Pasien per Hari Average Patient
(1)	(2)	(3)	(4)
1. Kebidanan dan Kandungan <i>Obstetric and Gynecology</i>	880	1 682	4
2. Bedah <i>Surgery</i>	542	926	2
3. Penyakit Dalam <i>Internist</i>	1 078	3 386	9
4. Kesehatan Anak <i>Child Health</i>	164	405	1
5. Penyakit Mata <i>Ophthalmology</i>	-	-	-
6. Perinatologi <i>Perinatology</i>	-	-	-
7. Paru-paru, THT, VIP, dan Lain-lain/ <i>Others</i>	-	-	-
<b>Jumlah/ Total</b>	<b>2020</b>	<b>2 664</b>	<b>6 399</b>
	<b>2019</b>	<b>3 403</b>	<b>8 306</b>
	<b>2018</b>	<b>3 048</b>	<b>7 892</b>

Sumber/Source : Rumah Sakit Islam Ibnu Sina Kota Padang Panjang/ *Private Hospital of Padang Panjang Municipality*

**Tabel 4.2.11** Jumlah Kunjungan pada Rumah Sakit Umum Daerah di Kota Padang Panjang, 2020  
**Table** Number of Visit at Public Hospital in Padang Panjang Municipality, 2020

Bulan Month	Penderita Baru New Patient	Penderita Lama Old Patient	Jumlah Total
(1)	(2)	(3)	(4)
Januari/January	615	7 733	8 348
Februari/February	530	7 595	8 125
Maret/March	442	6 570	7 012
April/April	154	3 671	3 825
Mei/May	51	1 669	1 720
Juni/June	224	3 990	4 214
Juli/July	289	4 931	5 220
Agustus/August	231	4 557	4 788
September/September	238	4 499	4 737
Oktober/October	162	4 010	4 172
November/November	232	4 517	4 749
Desember/December	190	4 404	4 594
<b>Jumlah/Total</b>	<b>2020</b>	<b>3 358</b>	<b>58 146</b>
	<b>2019</b>	<b>14 415</b>	<b>93 231</b>
	<b>2018</b>	<b>8 203</b>	<b>66 318</b>

Sumber/Source : Rumah Sakit Umum Daerah Kota Padang Panjang/ Public Hospital of Padang Panjang Municipality

**Tabel 4.2.12** Jumlah Kunjungan pada Puskesmas di Kota Padang Panjang, 2020  
**Table** Number of Visit at Public Health Center in Padang Panjang Municipality, 2020

Bulan Month	Penderita Baru New Patient	Penderita Lama Old Patient	Jumlah Total
(1)	(2)	(3)	(4)
Januari/January	453	8 517	8 970
Februari/February	440	6 865	7 305
Maret/March	687	6 271	6 958
April/April	150	3 181	3 331
Mei/May	144	1 591	1 735
Juni/June	479	3 646	4 125
Juli/July	799	3 869	4 668
Agustus/August	509	3 320	3 799
September/September	447	3 320	3 797
Oktober/October	923	3 180	4 103
November/November	522	3 400	3 922
Desember/December	452	2 943	3 395
<b>Jumlah/Total</b>	<b>2020</b>	<b>6 005</b>	<b>50 103</b>
	<b>2019</b>	<b>7 424</b>	<b>30 472</b>

Sumber/ Source : Dinas Kesehatan Kota Padang Panjang/ Health Department of Padang Panjang Municipality

**Tabel 4.2.13** Banyaknya Lahir Hidup, Lahir Mati, dan Kematian Ibu Sewaktu Melahirkan di Kota Padang Panjang, 2013-2020  
**Table** *Number of Alive Birth, Dead Birth, and Maternal in Padang Panjang Municipality, 2013-2020*

Tahun Year	Lahir Hidup Live Birth	Lahir Mati Stillbirth	Kematian Ibu Sewaktu Melahirkan Maternal Mortality
(1)	(2)	(3)	(4)
2020	994	11	4
2019	1 033	5	-
2018	1 062	3	-
2017	1 089	12	3
2016	1 095	1	-
2015	996	5	1
2014	966	9	-
2013	1 011	9	1

Sumber/ Source : Dinas Kesehatan Kota Padang Panjang/ Health Department of Padang Panjang Municipality

**Tabel 4.2.14** Banyaknya Kematian Bayi dan Anak-anak di Kota Padang Panjang, 2013-2020  
**Table** *Number of Infant and Child Death in Padang Panjang Municipality, 2013-2020*

Tahun Year	Bayi/ Baby		Anak-anak (1-4 Tahun) Children (1-4 Year)
	0 - 7 Hari 0 - 7 Days	8 Hari - 1 Tahun 8 Days - 1 year	
(1)	(2)	(3)	(4)
2020	3	-	2
2019	3	4	2
2018	7	5	4
2017	10	2	2
2016	10	3	-
2015	5	7	-
2014	7	8	2
2013	5	1	1

Sumber/ Source : Dinas Kesehatan Kota Padang Panjang/ Health Department of Padang Panjang Municipality

**Tabel 4.2.15**  
**Table****Banyaknya Kunjungan Ibu Hamil, Bayi, dan Anak-anak pada Rumah Sakit Umum Daerah di Kota Padang Panjang, 2020**  
**Number of Visit Pregnant Mother, Infant, and Children at Public Hospital in Padang Panjang Municipality, 2020**

Bulan Month	Ibu Hamil/ Pregnant		Bayi/ Infant		Anak-anak/ Children		
	Baru/ New	Lama/ Old	Baru/ New	Lama/ Old	Baru/ New	Lama/ Old	
(1)	(2)	(3)	(4)	(5)	(6)	(7)	
Januari/ January	24	76	2	59	49	396	
Februari/ February	24	84	1	53	30	378	
Maret/ March	26	92	-	49	25	347	
April/ April	25	59	3	53	8	155	
Mei/ May	2	17	1	14	4	66	
Juni/ June	20	78	-	27	3	140	
Juli/ July	30	102	6	38	7	173	
Agustus/ August	15	68	1	32	8	181	
September/ September	10	47	-	45	18	155	
Oktober/ October	14	31	-	32	10	129	
November/ November	11	47	7	26	21	156	
Desember/ December	8	30	3	16	11	120	
<b>Jumlah/ Total</b>	<b>2020</b>	<b>209</b>	<b>731</b>	<b>24</b>	<b>444</b>	<b>194</b>	<b>2 396</b>
	<b>2019</b>	<b>295</b>	<b>914</b>	<b>13</b>	<b>270</b>	<b>631</b>	<b>3 969</b>
	<b>2018</b>	<b>80</b>	<b>662</b>	<b>262</b>	<b>175</b>	<b>303</b>	<b>2 468</b>

Sumber/Source : Rumah Sakit Umum Daerah Kota Padang Panjang/ Public Hospital of Padang Panjang Municipality



**Tabel 4.2.16** Banyaknya Kunjungan Rawat Jalan Ibu Hamil dan Anak-anak pada Rumah Sakit Islam Ibnu Sina di Kota Padang Panjang, 2020  
**Table** *Number of Visiting Pregnant Mother and Children at Private Hospital in Padang Panjang Municipality, 2020*

Bulan Month	Ibu Hamil/ Pregnant		Anak-anak/ Children		
	Baru/ New	Lama/ Old	Baru/ New	Lama/ Old	
(1)	(2)	(3)	(4)	(5)	
Januari/January	50	136	9	57	
Februari/ February	35	130	7	49	
Maret/ March	39	120	14	65	
April/ April	92	169	-	30	
Mei/ May	132	198	18	30	
Juni/ June	165	286	7	44	
Juli/ July	111	286	3	44	
Agustus/ August	50	165	7	55	
September/ September	46	158	2	41	
Oktober/ October	52	162	-	38	
November/ November	38	138	8	50	
Desember/ December	49	111	8	48	
<b>Jumlah/ Total</b>	<b>2020</b>	<b>859</b>	<b>2 059</b>	<b>83</b>	<b>551</b>
	<b>2019</b>	<b>553</b>	<b>1 346</b>	<b>92</b>	<b>387</b>
	<b>2018</b>	<b>369</b>	<b>1 240</b>	<b>83</b>	<b>308</b>

Sumber/Source : Rumah Sakit Islam Ibnu Sina Kota Padang Panjang/ Private Hospital of Padang Panjang Municipality

**Tabel 4.2.17** Banyaknya Imunisasi Bayi di Kota Padang Panjang, 2020  
**Table** Number of Infant Immunization in Padang Panjang Municipality, 2020

Bulan Month	BCG	HBO	Polio 4	Campak	DPT3/HB3	
(1)	(2)	(3)	(4)	(5)	(6)	
Januari/January	82	94	85	67	85	
Februari/February	82	73	85	43	85	
Maret/March	75	66	77	30	77	
April/April	60	70	38	27	38	
Mei/May	65	67	65	101	65	
Juni/June	114	80	82	130	82	
Juli/July	88	85	83	78	83	
Agustus/August	89	85	108	80	108	
September/September	73	84	97	73	97	
Oktober/October	69	79	100	76	100	
November/November	77	77	91	82	91	
Desember/December	74	73	66	84	66	
<b>Jumlah/Total</b>	<b>2020</b>	<b>948</b>	<b>933</b>	<b>977</b>	<b>871</b>	<b>977</b>
	<b>2019</b>	<b>1 026</b>	<b>987</b>	<b>1 036</b>	<b>357</b>	<b>1 036</b>
	<b>2018</b>	<b>1 061</b>	<b>1 007</b>	<b>988</b>	<b>999</b>	<b>988</b>

Catatan/ Note: Termasuk didalamnya kunjungan dari luar Kota Padang Panjang/ Including visits from outside of Padang Panjang Municipality

Sumber/ Source : Dinas Kesehatan Kota Padang Panjang/ Health Department of Padang Panjang Municipality

**Tabel 4.2.18** Banyaknya Imunisasi Tetanus Toxoid pada Wanita Usia Subur di Kota Padang Panjang, 2020  
**Table** *Number of Tetanus Toxoid Immunization in for Fertility Woman in Padang Panjang Municipality, 2020*

Bulan Month	TT 1	TT 2	TT 3	TT 4	TT 5	
(1)	(2)	(3)	(4)	(5)	(6)	
Januari/January	-	-	-	-	-	
Februari/February	-	-	1	4	6	
Maret/March	2	-	9	12	13	
April/April	-	2	1	-	1	
Mei/May	-	3	3	5	2	
Juni/June	-	-	1	-	3	
Juli/July	-	-	3	1	6	
Agustus/August	-	-	-	4	3	
September/September	-	-	-	-	1	
Oktober/October	-	-	1	3	-	
November/November	-	-	1	1	2	
Desember/December	-	1	5	4	7	
<b>Jumlah/Total</b>	<b>2020</b>	<b>2</b>	<b>6</b>	<b>25</b>	<b>34</b>	<b>44</b>
	<b>2019</b>	<b>23</b>	<b>71</b>	<b>230</b>	<b>319</b>	<b>235</b>
	<b>2018</b>	<b>36</b>	<b>112</b>	<b>260</b>	<b>231</b>	<b>177</b>

Sumber/ Source : Dinas Kesehatan Kota Padang Panjang/ Health Department of Padang Panjang Municipality

**Tabel 4.2.19** Banyaknya Imunisasi Bayi Menurut Kecamatan/kelurahan di Kota Padang Panjang, 2020  
**Table** *Number of Infant Immunization by Subdistrict/Villages in Padang Panjang Municipality, 2020*

Kecamatan/Kelurahan Subdistrict/Kelurahan	BCG	DPT			Polio			
		1	2	3	1	2	3	4
(1)	(2)	(3)	(4)	(5)	(6)	(7)	(8)	(9)
Padang Panjang Barat	530	534	533	545	530	534	533	545
1. Silaing Bawah	92	92	98	102	92	92	98	102
2. Silaing Atas	32	32	32	31	32	32	32	31
3. Pasar Usang	49	47	52	50	49	47	52	50
4. Kampung Manggis	113	120	115	121	113	120	115	121
5. Tanah Hitam	64	66	64	65	64	66	64	65
6. Pasar Baru	34	30	25	28	34	30	25	28
7. Bukit Surungan	39	39	40	42	39	39	40	42
8. Balai-Balai	107	108	107	106	107	108	107	106
Padang Panjang Timur	413	380	394	430	413	380	394	430
1. Koto Panjang	74	57	60	78	74	57	60	78
2. Koto Katik	14	7	9	14	14	7	9	14
3. Ngalau	48	38	37	39	48	38	37	39
4. Ekor Lubuk	53	58	55	56	53	58	55	56
5. Sigando	26	25	29	31	26	25	29	31
6. Ganting	56	50	45	43	56	50	45	43
7. Guguk Malintang	115	120	131	131	115	120	131	131
8. Tanah Pak Lambik	27	25	28	38	27	25	28	38
<b>Padang Panjang</b>	<b>943</b>	<b>914</b>	<b>927</b>	<b>975</b>	<b>943</b>	<b>914</b>	<b>927</b>	<b>975</b>

Lanjutan Tabel/*Continued Table* 4.2.19

Kecamatan/Kelurahan <i>Subdistrict/Kelurahan</i>	Hepatitis B			Campak
	1	2	3	
(1)	(10)	(11)	(12)	(13)
Padang Panjang Barat	534	533	545	507
1. Silaing Bawah	92	98	102	80
2. Silaing Atas	32	32	31	32
3. Pasar Usang	47	52	50	38
4. Kampung Manggis	120	115	121	128
5. Tanah Hitam	66	64	65	65
6. Pasar Baru	30	25	28	27
7. Bukit Surungan	39	40	42	33
8. Balai-Balai	108	107	106	104
Padang Panjang Timur	380	394	430	363
1. Koto Panjang	57	60	78	82
2. Koto Katik	7	9	14	11
3. Ngalau	38	37	39	39
4. Ekor Lubuk	58	55	56	40
5. Sigando	25	29	31	25
6. Ganting	50	45	43	41
7. Guguk Malintang	120	131	131	112
8. Tanah Pak Lambik	25	28	38	13
<b>Padang Panjang</b>	<b>914</b>	<b>927</b>	<b>975</b>	<b>870</b>

Sumber/ *Source* : Dinas Kesehatan Kota Padang Panjang/ *Health Department of Padang Panjang Municipality*

**Tabel 4.2.20**  
**Table**

**Banyaknya Ibu Hamil Melakukan Kunjungan K1, K4, KEK, dan Mendapat Tablet Zat Besi (Fe) Menurut Puskesmas di Kota Padang Panjang, 2020**  
*Number of Pregnant Women, Conduct Visits K1, K4, KEK and Gets Ferrum (Fe) by Public Health Center in Padang Panjang Municipality, 2020*

Puskesmas Public Health Center	Jumlah Ibu Hamil Pregnant	Kunjungan/ Visiting		Kurang Energi Kalori (KEK)	Mendapat Zat Besi (Fe)	
		K1	K4			
(1)	(2)	(3)	(4)	(5)	(6)	
Kebun Sikolos	345	346	341	37	337	
Bukit Surungan	302	347	246	17	243	
Gunung	195	195	175	33	194	
Koto Katik	332	245	215	43	216	
<b>Jumlah/ Total</b>	<b>2020</b>	<b>1 174</b>	<b>1 133</b>	<b>977</b>	<b>130</b>	<b>990</b>
	<b>2019</b>	<b>1 178</b>	<b>1 107</b>	<b>1 037</b>	<b>53</b>	<b>1 035</b>
	<b>2018</b>	<b>1 159</b>	<b>1 133</b>	<b>1 037</b>	<b>65</b>	<b>1 037</b>
	<b>2017</b>	<b>1 192</b>	<b>1 181</b>	<b>1 103</b>	<b>69</b>	<b>1 093</b>

Sumber/ Source : Dinas Kesehatan Kota Padang Panjang/ Health Department of Padang Panjang Municipality

**Tabel 4.2.21** Banyaknya Bayi Lahir, Bayi Berat Badan Lahir Rendah (BBLR), BBLR Dirujuk, dan Gizi Buruk Menurut Puskesmas di Kota Padang Panjang, 2020  
**Number of Infant Born, Under rated baby weight by Public Health Center in Padang Panjang Municipality, 2020**

Puskesmas <i>Public Health Center</i>	Bayi Lahir <i>Born Baby</i>	BBLR		Gizi Buruk <i>Bad Nutrition</i>	
		Jumlah <i>Total</i>	Dirujuk <i>Referred to</i>		
(1)	(2)	(3)	(4)	(5)	
Kebun Sikolos	335	5	-	2	
Bukit Surungan	240	11	5	-	
Gunung	192	5	-	-	
Koto Katik	227	5	-	-	
<b>Jumlah/ Total</b>	<b>2020</b>	<b>994</b>	<b>26</b>	<b>5</b>	<b>2</b>
	<b>2019</b>	<b>1 033</b>	<b>19</b>	<b>9</b>	<b>4</b>
	<b>2018</b>	<b>1 062</b>	<b>23</b>	<b>5</b>	<b>-</b>
	<b>2017</b>	<b>1 089</b>	<b>19</b>	<b>19</b>	<b>1</b>

Sumber/ Source : Dinas Kesehatan Kota Padang Panjang/ Health Department of Padang Panjang Municipality

**Tabel 4.2.22** Jumlah Kasus 10 Penyakit Terbanyak pada Fasilitas Pelayanan Kesehatan Tingkat Pertama di Kota Padang Panjang, 2020  
**Table** *Number of Top Ten Cases Disease in Basic Health Services in Padang Panjang Municipality, 2020*

No.	Jenis Penyakit <i>Kind of Disease</i>	Banyaknya Kasus <i>Number of Cases</i>
(1)	(2)	(3)
1	Hipertensi Primer/ Esensial	4 611
2	<i>Common Cold</i>	3 913
3	Diabetes Melitus	2 429
4	Gastritis	1 245
5	<i>Rheumatic</i>	1 152
6	Penyakit Jantung/ chf	864
7	Gangguan Refraksi dan Akomodasi	834
8	ISPA	768
9	<i>Dyspepsia</i>	719
10	Faringitis Akut	714

Sumber/ Source : UPTD Instalasi Farmasi Padang Panjang/ *Medicine Instalation of Padang Panjang Municipality*



**Tabel 4.2.23** Jumlah Kasus 10 Penyakit di Rumah Sakit Umum Daerah Kota Padang Panjang, 2020  
**Table** Number of Ten Cases Disease in Public Hospital Padang Panjang Municipality, 2020

Rawat Jalan/ Outpatient		Rawat Inap/ Inpatient	
Jenis Penyakit Kind of Disease	Banyaknya Kasus Number of Cases	Jenis Penyakit Kind of Disease	Banyaknya Kasus Number of Cases
(1)	(2)	(3)	(4)
1. CKD STG V	5 640	1. Dyspepsia	272
2. CHF	4 293	2. COVID-19	265
3. LBP	3 568	3. DM Tipe II	248
4. HHD	2 970	4. Partus Normal	233
5. Osteo Arthritis	2 707	5. CHF	214
6. DM Tipe II	2 702	6. CAP	211
7. Hypertensi	2 589	7. Hypertensi	206
8. CAD	1 920	8. HHD	166
9. PPOK	1 470	9. Anemia	144
10. VISUS	1 273	10. SCTTP	142

Sumber/Source : Rumah Sakit Umum Daerah Kota Padang Panjang/ Public Hospital of Padang Panjang Municipality

**Tabel 4.2.24** Jumlah Kasus 10 Penyakit Terbanyak di Rumah Sakit Islam Ibnu Sina Kota Padang Panjang, 2020  
**Table** Number of Top Ten Cases Disease in Private Hospital Padang Panjang Municipality, 2020

No.	Rawat Jalan/ Outpatient			Rawat Inap/ Inpatient		
	ICD	Diagnosa Kind of Disease	Banyaknya Kasus Number of Cases	ICD	Diagnosa Kind of Disease	Banyaknya Kasus Number of Cases
		(1)	(2)		(3)	(4)
1	K30	Dyspepsia	2 606	J18-9	Pneumonia	97
2	J02-9	Pharingitis	908	K30	Dispepsia	88
3	A09-0	Diare	491	A91	DBD	60
4	H26-8		474	E11-9	DM Tipe II	58
5	H52-2	Astigmatism	446	E11-5	Ulcus DM	48
6	I10	Hipertensi	426	E87-1	Hyponatremia	46
7	J06-9	ISPA	362	R56-0	KDS	42
8	J45-9	Asma	346	E87-6	Hypokalemia	36
9	H61-2	Impacted Cerumen	330	A09-0	Diare	34
10	R50-9	Febris	323	I21-4	Nstemi	33

Sumber/Source : Rumah Sakit Islam Ibnu Sina Kota Padang Panjang/ Private Hospital of Padang Panjang Municipality

**Tabel 4.2.25** **Pemakaian 10 Obat Terbanyak pada Fasilitas Pelayanan Kesehatan Tingkat Pertama di Kota Padang Panjang, 2020**  
**Table** **Number of Top Ten Drug Use in Basic Health Services in Padang Panjang Municipality, 2020**

No.	Jenis Obat <i>Kind of Medicine</i>	Satuan <i>Unit</i>	Jumlah Pemakaian <i>Amount of Consumption</i>
(1)	(2)	(3)	(4)
1	Parasetamol Tab 500 mg	Tablet	143 828
2	Amilodipin Tab 5 mg	Tablet	99 236
3	Metformin HCL Tab 500 mg	Tablet	80 306
4	Kalsium Laktat tab 500 mg	Tablet	75 365
5	Klorfeniramin Maleat Tab 4 mg	Tablet	70 639
6	Amoksisiklin Tab 500 mg	Tablet	56 467
7	Ranitidin Tab	Tablet	48 597
8	Dexametahason Tab 0.5 mg	Tablet	23 478
9	Bromhexin Tab 8 mg	Tablet	19 145
10	Acetylsystein Tab	Tablet	9 071

Sumber/ Source : UPTD Instalasi Farmasi Padang Panjang/ *Medicine Instalation of Padang Panjang Municipality*

**Tabel 4.2.26** Banyaknya Penderita Penyakit Menular Menurut Jenis Penyakit di Kota Padang Panjang, 2016 - 2020  
**Table** *Number of Cases of Disease by Kind in Padang Panjang Municipality, 2016 - 2020*

Jenis Penyakit <i>Kind of Disease</i>	2016	2017	2018	2019	2020
(1)	(2)	(3)	(4)	(5)	(6)
1. TBC (TBA +) <i>Tuberculosis</i>	52	35	87	82	34
2. TBC (TBA -) <i>RO Positif 1</i>	33	30	88	94	49
3. Kolera <i>Colera</i>	-	-	-	228	-
4. Malaria <i>Malaria</i>	-	-	-	-	1
5. Kusta <i>Leprosi</i>	-	-	-	-	-
6. Rabies <i>Rabies</i>	-	-	-	83	-
7. Demam Berdarah <i>Dengue Fever</i>	66	14	21	61	26
8. Diare <i>Castro Enteris</i>	990	394	1 221	341	661
9. HIV/AIDS	7	4	5	6	3

Sumber/ Source : Dinas Kesehatan Kota Padang Panjang/ *Health Department of Padang Panjang Municipality*

**Tabel 4.2.27** Jumlah Kasus Penyakit Menurut Kecamatan/kelurahan dan Jenis Penyakit di Kota Padang Panjang, 2020  
**Table** Number of Diseases Case by Subdistricts/Kelurahan and Type of Diseases in Padang Panjang Municipality, 2020

Kecamatan/Kelurahan Subdistrict/Kelurahan	Malaria Suspek Malaria Suspect	TB Paru Tuberculosis	Pneumonia Pneumonia
(1)	(2)	(3)	(4)
Padang Panjang Barat	1	26	-
1. Silaing Bawah	-	3	-
2. Silaing Atas	-	1	-
3. Pasar Usang	-	3	-
4. Kampung Manggis	1	5	-
5. Tanah Hitam	-	4	-
6. Pasar Baru	-	2	-
7. Bukit Surungan	-	3	-
8. Balai-Balai	-	5	-
Padang Panjang Timur		10	
1. Koto Panjang	-	1	-
2. Koto Katik	-	2	-
3. Ngalau	-	1	-
4. Ekor Lubuk	-	2	-
5. Sigando	-	-	-
6. Ganting	-	1	-
7. Guguk Malintang	-	3	-
8. Tanah Pak Lambik	-	-	-
<b>Jumlah/ Total</b> 2020	<b>1</b>	<b>36</b>	<b>-</b>

Lanjutan Tabel/*Continued Table 4.2.27*

Kecamatan/Kelurahan <i>Subdistrict/Kelurahan</i>	Campak <i>Measles</i>	Diare <i>Diarrhea</i>	Demam Berdarah <i>Dengue Fever</i>	HIV/AIDS
(1)	(5)	(6)	(7)	(8)
Padang Panjang Barat	-	343	14	-
1. Silaing Bawah	-	60	2	-
2. Silaing Atas	-	30	-	-
3. Pasar Usang	-	41	-	-
4. Kampung Manggis	-	71	2	-
5. Tanah Hitam	-	38	-	-
6. Pasar Baru	-	12	-	-
7. Bukit Surungan	-	38	8	-
8. Balai-Balai	-	53	2	-
Padang Panjang Timur	-	261	12	3
1. Koto Panjang	-	20	1	-
2. Koto Katik	-	45	-	2
3. Ngalau	-	40	1	-
4. Ekor Lubuk	-	36	1	-
5. Sigando	-	30	-	-
6. Ganting	-	40	2	-
7. Guguk Malintang	-	30	3	-
8. Tanah Pak Lambik	-	20	4	1
<b>Jumlah/ Total</b> <b>2020</b>	-	<b>604</b>	<b>26</b>	<b>3</b>

Sumber/ *Source* : Dinas Kesehatan Kota Padang Panjang/ *Health Department of Padang Panjang Municipality*

**Tabel 4.2.28** Banyaknya Pos Pelayanan Terpadu Menurut Puskesmas dan Jenis Tingkatan di Kota Padang Panjang, 2020  
**Table** Number of Integrated Service Post by Public Health Centre and Kind of Levels in Padang Panjang Municipality, 2020

Puskesmas Public Health Center	Tingkatan/ Level				Jumlah Total	
	Pratama	Madya	Purnama	Mandiri		
(1)	(2)	(3)	(4)	(5)	(6)	
Kebun Sikolos	-	-	27	-	27	
Bukit Surungan	-	-	27	-	27	
Gunung	-	-	17	2	19	
Koto Katik	-	-	20	1	21	
<b>Jumlah/ Total</b>	<b>2020</b>	-	-	<b>91</b>	<b>3</b>	<b>94</b>
	<b>2019</b>	-	-	<b>91</b>	<b>2</b>	<b>93</b>
	<b>2018</b>	-	-	<b>53</b>	<b>39</b>	<b>92</b>

Sumber/ Source : Dinas Kesehatan Kota Padang Panjang/ Health Department of Padang Panjang Municipality

**Tabel 4.2.29** Banyaknya Klinik Keluarga Berencana (KKB) dan Pos Pelayanan Keluarga Berencana (PPKBD) Menurut Kecamatan/kelurahan di Kota Padang Panjang, 2020  
**Number of Family Planning Clinic and Rural Postal Family Planning Services by Subdistrict/ Kelurahan in Padang Panjang Municipality, 2020**

Kecamatan/Kelurahan Subdistrict/Kelurahan	KKB	PPKBD
(1)	(2)	(3)
Padang Panjang Barat	11	8
1. Silaing Bawah	1	1
2. Silaing Atas	-	1
3. Pasar Usang	1	1
4. Kampung Manggis	3	1
5. Tanah Hitam	1	1
6. Pasar Baru	1	1
7. Bukit Surungan	2	1
8. Balai-Balai	2	1
Padang Panjang Timur	20	8
1. Koto Panjang	3	1
2. Koto Katik	2	1
3. Ngalau	2	1
4. Ekor Lubuk	4	1
5. Sigando	1	1
6. Ganting	5	1
7. Guguk Malintang	2	1
8. Tanah Pak Lambik	1	1
<b>Jumlah/ Total</b>	<b>31</b>	<b>16</b>
<b>2020</b>	<b>27</b>	<b>16</b>
<b>2019</b>	<b>29</b>	<b>16</b>

Sumber/Source : Dinas Sosial, Pengendalian Penduduk, Keluarga Berencana, Pemberdayaan Perempuan, dan Perlindungan Anak Kota Padang Panjang/ Social Service, Population Control, Family Planning, Women Empowerment, and Child Protection of Padang Panjang Municipality



**Tabel 4.2.30** Banyaknya Pasangan Usia Subur dan Peserta Keluarga Berencana (KB) Aktif Menurut Kecamatan/ kelurahan di Kota Padang Panjang, 2020  
**Table** *Number of Fertile Couple and Family Planning Active Participants by Subdistrict/Kelurahan in Padang Panjang Municipality, 2020*

Kecamatan/Kelurahan Subdistrict/Kelurahan	Jumlah PUS	Peserta KB Aktif/ Active KB Participants							Jumlah Total	
		IUD	MOW	MOP	Kondom	Implant	Suntikan	Pil		
(1)	(2)	(3)	(4)	(5)	(6)	(7)	(8)	(9)	(10)	
Padang Panjang Barat	3 948	987	227	15	524	130	627	203	2 713	
1. Silaing Bawah	728	162	48	-	114	19	109	80	532	
2. Silaing Atas	241	80	26	-	28	6	32	3	175	
3. Pasar Usang	452	129	28	-	58	9	79	14	317	
4. Kampung Manggis	913	231	43	3	115	39	131	38	600	
5. Tanah Hitam	463	103	21	8	73	25	95	18	343	
6. Pasar Baru	154	44	11	-	12	9	32	3	111	
7. Bukit Surungan	338	98	16	1	73	9	39	22	258	
8. Balai-Balai	659	140	34	3	51	14	110	25	377	
Padang Panjang Timur	3 034	782	196	10	474	81	374	146	2 063	
1. Koto Panjang	572	193	38	2	76	11	80	19	419	
2. Koto Katik	169	47	9	-	13	-	17	16	102	
3. Ngalau	383	88	17	3	94	13	42	16	273	
4. Ekor Lubuk	318	75	23	3	60	9	39	16	225	
5. Sigando	225	47	18	-	16	9	29	18	137	
6. Ganting	389	74	33	-	55	17	44	17	240	
7. Guguk Malintang	762	194	43	2	129	19	107	35	529	
8. Tanah Pak Lambik	216	64	15	-	31	3	16	9	138	
<b>Jumlah/ Total</b>	<b>2020</b>	<b>6 982</b>	<b>1 769</b>	<b>423</b>	<b>25</b>	<b>998</b>	<b>211</b>	<b>1 001</b>	<b>349</b>	<b>4 776</b>
	<b>2019</b>	<b>6 700</b>	<b>1 542</b>	<b>349</b>	<b>26</b>	<b>662</b>	<b>191</b>	<b>1 080</b>	<b>378</b>	<b>4 228</b>
	<b>2018</b>	<b>6 072</b>	<b>1 266</b>	<b>265</b>	<b>24</b>	<b>433</b>	<b>167</b>	<b>929</b>	<b>284</b>	<b>3 368</b>

Sumber/Source : Dinas Sosial, Pengendalian Penduduk, Keluarga Berencana, Pemberdayaan Perempuan, dan Perlindungan Anak Kota Padang Panjang/ Social Service, Population Control, Family Planning, Women Empowerment, and Child Protection of Padang Panjang Municipality

**Tabel 4.2.31 Target Peserta Keluarga Berencana (KB) Baru Menurut Kecamatan di Kota Padang Panjang, 2020**  
**Target of Family Planning New Participants by Subdistrict in Padang Panjang Municipality, 2020**

Kecamatan Subdistrict	Peserta KB Baru/ New KB Participants							Total Peserta Baru Total Participants
	IUD	MOW	MOP	Kondom	Implant	Suntikan	Pil	
(1)	(2)	(3)	(4)	(5)	(6)	(7)	(8)	(9)
Padang Panjang Barat	209	15	1	67	21	128	109	550
Padang Panjang Timur	171	12	-	54	18	105	89	449
<b>Jumlah/ Total</b>	<b>380</b>	<b>27</b>	<b>1</b>	<b>121</b>	<b>39</b>	<b>233</b>	<b>198</b>	<b>999</b>

Sumber/Source : Dinas Sosial, Pengendalian Penduduk, Keluarga Berencana, Pemberdayaan Perempuan, dan Perlindungan Anak Kota Padang Panjang/ Social Service, Population Control, Family Planning, Women Empowerment, and Child Protection of Padang Panjang Municipality

**Tabel 4.2.32**      **Capaian Peserta Baru KB Menurut Bulan di Kota Padang Panjang, 2020**  
**Table**                **Realizatiton of New Acceptor of Family Planning by Month in Padang Panjang Municipality, 2020**

Bulan Month	IUD	MOW	MOP	Kondom	Implant	Suntikan	Pil	Jumlah Total
(1)	(2)	(3)	(4)	(5)	(6)	(7)	(8)	(9)
Januari/January	42	7	-	12	1	18	2	82
Februari/ February	41	7	-	1	1	26	-	76
Maret/ March	32	7	-	2	-	35	1	77
April/ April	22	2	-	15	3	24	29	95
Mei/ May	31	8	-	2	3	54	5	103
Juni/ June	71	7	-	28	15	48	19	188
Juli/ July	40	13	-	14	1	17	8	93
Agustus/ August	28	7	-	10	3	22	1	71
September/ September	34	8	-	1	1	10	3	57
Oktober/ October	48	4	-	13	7	36	24	132
November/ November	42	9	1	15	-	18	31	116
Desember/ December	36	6	-	90	4	17	4	157
<b>Jumlah/ Total</b>	<b>467</b>	<b>85</b>	<b>1</b>	<b>203</b>	<b>39</b>	<b>325</b>	<b>127</b>	<b>1 247</b>

Sumber/Source : Dinas Sosial, Pengendalian Penduduk, Keluarga Berencana, Pemberdayaan Perempuan, dan Perlindungan Anak Kota Padang Panjang/ Social Service, Population Control, Family Planning, Women Empowerment, and Child Protection of Padang Panjang Municipality

**Tabel 4.2.33** Target dan Capaian Peserta Baru KB Menurut Jenis Alat KB di Kota Padang Panjang, 2020  
**Table** Target and Realizatiton of New Acceptor of Family Planning by Tools in Padang Panjang Municipality, 2020

Jenis Alat KB <i>Type of Family Planning</i>	Akseptor KB/ <i>New Acceptor</i>		
	Target <i>Target</i>	Capaian <i>Realization</i>	Persentase <i>Percentage</i>
(1)	(2)	(3)	(4)
IUD	380	467	122,89
MOW	27	85	314,81
MOP	1	1	100,00
Kondom	121	203	167,77
Implant	39	39	100,00
Suntikan	233	325	139,48
Pil	198	127	64,14
<b>Jumlah/ Total</b>	<b>999</b>	<b>1 247</b>	<b>124,82</b>

Sumber/Source : Dinas Sosial, Pengendalian Penduduk, Keluarga Berencana, Pemberdayaan Perempuan, dan Perlindungan Anak Kota Padang Panjang/ *Social Service, Population Control, Family Planning, Women Empowerment, and Child Protection of Padang Panjang Municipality*

### 4.3 AGAMA DAN SOSIAL LAINNYA RELIGION AND OTHER SOCIAL AFFAIRS

**Tabel 4.3.1** Jumlah Penduduk Menurut Kecamatan/kelurahan dan Agama yang Dianut di Kota Padang Panjang, 2020  
**Table** Population by Subdistrict/kelurahan and Religion in Padang Panjang Municipality, 2020

Kecamatan/Kelurahan Subdistrict/Kelurahan	Islam Moslem	Protestan Protestant	Katolik Catholic	Hindu Hindu	Budha Buddha	Lainnya Others
(1)	(2)	(3)	(4)	(5)	(6)	(7)
Padang Panjang Barat	33 141	232	237	-	50	1
1. Silaing Bawah	5 917	102	67	-	-	-
2. Silaing Atas	2 439	65	38	-	-	-
3. Pasar Usang	3 710	15	70	-	47	-
4. Kampung Manggis	7 165	36	44	-	1	-
5. Tanah Hitam	3 710	7	8	-	-	-
6. Pasar Baru	1 608	-	4	-	2	1
7. Bukit Surungan	2 566	-	-	-	-	-
8. Balai-Balai	6 026	7	6	-	-	-
Padang Panjang Timur	24 447	147	112	-	-	-
1. Koto Panjang	4 383	37	37	-	-	-
2. Koto Katik	1 171	13	-	-	-	-
3. Ngalau	3 060	5	23	-	-	-
4. Ekor Lubuk	2 632	-	-	-	-	-
5. Sigando	1 910	-	-	-	-	-
6. Ganting	3 028	-	-	-	-	-
7. Guguk Malintang	6 497	71	16	-	-	-
8. Tanah Pak Lambik	1 766	21	36	-	-	-
<b>Padang Panjang</b>	<b>57 588</b>	<b>379</b>	<b>349</b>	<b>-</b>	<b>50</b>	<b>1</b>

Sumber/ Source : Dinas Kependudukan dan Pencatatan Sipil Kota Padang Panjang/ Civil Registration Office of Padang Panjang Municipality

**Tabel 4.3.2** Jumlah Tempat Peribadatan Menurut Kecamatan/  
**Table** Jumlah Tempat Peribadatan Menurut Kecamatan/  
**Number of Places of Worship by Subdistrict/Kelurahan and**  
**Religion in Padang Panjang Municipality, 2020**

Kecamatan/Kelurahan Subdistrict/Kelurahan	Masjid Mosque	Mushola Pray Room	Gereja Protestan Protestant Church	Gereja Katholik Catholic Church	Pura Temple	Vihara
(1)	(2)	(3)	(4)	(5)	(6)	(7)
Padang Panjang Barat	31	46	1	1	-	-
1. Silaing Bawah	5	17	-	-	-	-
2. Silaing Atas	2	5	-	-	-	-
3. Pasar Usang	7	3	-	-	-	-
4. Kampung Manggis	5	3	-	-	-	-
5. Tanah Hitam	2	2	-	-	-	-
6. Pasar Baru	3	2	-	-	-	-
7. Bukit Surungan	4	8	-	-	-	-
8. Balai-Balai	3	6	1	1	-	-
Padang Panjang Timur	22	50	-	-	-	-
1. Koto Panjang	4	9	-	-	-	-
2. Koto Katik	2	-	-	-	-	-
3. Ngalau	2	9	-	-	-	-
4. Ekor Lubuk	1	4	-	-	-	-
5. Sigando	2	4	-	-	-	-
6. Ganting	3	9	-	-	-	-
7. Guguk Malintang	6	13	-	-	-	-
8. Tanah Pak Lambik	2	2	-	-	-	-
<b>Padang Panjang</b>	<b>53</b>	<b>96</b>	<b>1</b>	<b>1</b>	<b>-</b>	<b>-</b>

Sumber / Source : Kantor Kementerian Agama Kota Padang Panjang/ The Ministry of Religious Affairs of Padang Panjang Municipality

**Tabel 4.3.3** Jumlah Kelurahan yang Mengalami Bencana Alam<sup>1</sup> Menurut Kecamatan di Kota Padang Panjang, 2014–2020  
**Table** Number of Villages that Had Natural Disaster<sup>1</sup> by Subdistrict in Padang Panjang Municipality, 2014–2020

Kecamatan Subdistrict	Banjir/Flood		
	2014	2018	2020
(1)	(2)	(3)	(4)
Padang Panjang Barat	-	5	-
Padang Panjang Timur	-	3	-
<b>Padang Panjang</b>	<b>-</b>	<b>8</b>	<b>-</b>

Lanjutan Tabel/*Continued Table* 4.3.3

Kecamatan <i>Subdistrict</i>	Gempa Bumi/ <i>Earthquake</i>		
	2014	2018	2020
(1)	(5)	(6)	(7)
Padang Panjang Barat	-	-	-
Padang Panjang Timur	-	-	-
<b>Padang Panjang</b>	-	-	-



Lanjutan Tabel/*Continued Table 4.3.3*

Kecamatan Subdistrict	Tanah Longsor/ <i>Landslide</i>		
	2014	2018	2020
(1)	(8)	(9)	(10)
Padang Panjang Barat	-	2	-
Padang Panjang Timur	-	-	1
<b>Padang Panjang</b>	<b>-</b>	<b>2</b>	<b>1</b>

Catatan/*Note*: <sup>1</sup> Terjadi dalam tiga tahun terakhir sampai dengan saat pencacahan/*Occured during the last three years by the time of enumeration*

Sumber/*Source*: BPS, Pendataan Potensi Desa (Podes)/*BPS-Statistics Indonesia, Village Potential Data Collecting*

**Tabel 4.3.4** Jumlah Kejadian Bencana Alam Menurut Kecamatan/ kelurahan di Kota Padang Panjang, 2020  
**Table** Number of Natural Disaster by Subdistrict/Villages in Padang Panjang Municipality, 2020

Kecamatan/Kelurahan Subdistrict/Villages	Gempa Bumi Earthquake	Tanah Longsor Landslide	Banjir Flood
(1)	(2)	(3)	(4)
Padang Panjang Barat	-	7	9
1. Silaing Bawah	-	5	-
2. Silaing Atas	-	-	-
3. Pasar Usang	-	-	-
4. Kampung Manggis	-	-	3
5. Tanah Hitam	-	2	2
6. Pasar Baru	-	-	-
7. Bukit Surungan	-	-	4
8. Balai-Balai	-	-	-
Padang Panjang Timur	-	5	6
1. Koto Panjang	-	-	2
2. Koto Katik	-	2	-
3. Ngalau	-	-	-
4. Ekor Lubuk	-	-	1
5. Sigando	-	-	2
6. Ganting	-	2	-
7. Guguk Malintang	-	1	-
8. Tanah Pak Lambik	-	-	1
<b>Padang Panjang</b>	<b>-</b>	<b>12</b>	<b>15</b>

Lanjutan Tabel/Continued Table 4.3.4

Kecamatan/Kelurahan Subdistrict/Villages	Kebakaran Fire	Angin Badai Storm	Gunung Api Volcano
(1)	(5)	(6)	(7)
Padang Panjang Barat	26	28	
1. Silaing Bawah	1	15	
2. Silaing Atas	1	2	
3. Pasar Usang	2	-	
4. Kampung Manggis	5	7	-
5. Tanah Hitam	3	1	
6. Pasar Baru	7	-	
7. Bukit Surungan	2	2	
8. Balai-Balai	5	1	
<b>Padang Panjang Timur</b>	<b>13</b>	<b>49</b>	
1. Koto Panjang	1	4	
2. Koto Katik	-	2	
3. Ngalau	2	3	
4. Ekor Lubuk	1	6	-
5. Sigando	1	16	
6. Ganting	1	13	
7. Guguk Malintang	6	3	
8. Tanah Pak Lambik	1	2	
<b>Padang Panjang</b>	<b>39</b>	<b>77</b>	

Sumber / Source : Badan Penanggulangan Bencana Daerah Kota Padang Panjang/ Regional Disaster Management Agency of Padang Panjang Municipality

**Tabel 4.3.5**  
**Table**

**Jumlah Korban Manusia yang Diakibatkan Bencana Alam Menurut Kecamatan/kelurahan di Kota Padang Panjang, 2020**  
*Number of Human Victims Caused by Natural Disasters by Subdistrict/Villages in Padang Panjang Municipality, 2020*

Kecamatan/Kelurahan <i>Subdistrict/Villages</i>	Gempa Bumi <i>Earthquake</i>			Tanah Longsor <i>Landslide</i>		
	Meninggal dan hilang <i>Died and Dissapeared</i>	Luka-luka <i>Wound</i>	Terdampak dan Mengungsi <i>Affected and Displaced</i>	Meninggal dan hilang <i>Died and Dissapeared</i>	Luka-luka <i>Wound</i>	Terdampak dan Mengungsi <i>Affected and Displaced</i>
(1)	(2)	(3)	(4)	(5)	(6)	(7)
Padang Panjang Barat	-	-	-	-	-	-
1. Silaing Bawah	-	-	-	-	-	-
2. Silaing Atas	-	-	-	-	-	-
3. Pasar Usang	-	-	-	-	-	-
4. Kampung Manggis	-	-	-	-	-	-
5. Tanah Hitam	-	-	-	-	-	-
6. Pasar Baru	-	-	-	-	-	-
7. Bukit Surungan	-	-	-	-	-	-
8. Balai-Balai	-	-	-	-	-	-
Padang Panjang Timur	-	-	-	-	-	-
1. Koto Panjang	-	-	-	-	-	-
2. Koto Katik	-	-	-	-	-	-
3. Ngalau	-	-	-	-	-	-
4. Ekor Lubuk	-	-	-	-	-	-
5. Sigando	-	-	-	-	-	-
6. Ganting	-	-	-	-	-	-
7. Guguk Malintang	-	-	-	-	-	-
8. Tanah Pak Lambik	-	-	-	-	-	-
<b>Padang Panjang</b>	-	-	-	-	-	-

Lanjutan Tabel/Continued Table 4.3.5

Kecamatan/Kelurahan <i>Subdistrict/Villages</i>	Banjir <i>Flood</i>		
	Meninggal dan hilang <i>Died and Dissapeared</i>	Luka-luka <i>Wound</i>	Terdampak dan Mengungsi <i>Affected and Displaced</i>
(1)	(8)	(9)	(10)
Padang Panjang Barat	-	-	-
1. Silaing Bawah	-	-	-
2. Silaing Atas	-	-	-
3. Pasar Usang	-	-	-
4. Kampung Manggis	-	-	-
5. Tanah Hitam	-	-	-
6. Pasar Baru	-	-	-
7. Bukit Surungan	-	-	-
8. Balai-Balai	-	-	-
Padang Panjang Timur	-	-	-
1. Koto Panjang	-	-	-
2. Koto Katik	-	-	-
3. Ngalau	-	-	-
4. Ekor Lubuk	-	-	-
5. Sigando	-	-	-
6. Ganting	-	-	-
7. Guguk Malintang	-	-	-
8. Tanah Pak Lambik	-	-	-
<b>Padang Panjang</b>	-	-	-

Sumber / Source : Badan Penanggulangan Bencana Daerah Kota Padang Panjang/ *Regional Disaster Management Agency of Padang Panjang Municipality*

**Tabel 4.3.6**  
**Table****Jumlah Korban Manusia yang Diakibatkan Bencana Alam Menurut Kecamatan/kelurahan di Kota Padang Panjang, 2020**  
**Number of Human Victims Caused by Natural Disasters by Subdistrict/Kelurahan in Padang Panjang Municipality, 2020**

Kecamatan/Kelurahan Subdistrict/Kelurahan	Rusak Berat Heavily Damaged	Rusak Sedang Moderately Damaged	Rusak Ringan Lightly Damaged	Terendam Submerged
(1)	(2)	(3)	(4)	(5)
Padang Panjang Barat	-	-	-	-
1. Silaing Bawah	-	-	-	-
2. Silaing Atas	-	-	-	-
3. Pasar Usang	-	-	-	-
4. Kampung Manggis	-	-	-	-
5. Tanah Hitam	-	-	-	-
6. Pasar Baru	-	-	-	-
7. Bukit Surungan	-	-	-	-
8. Balai-Balai	-	-	-	-
Padang Panjang Timur	-	-	-	-
1. Koto Panjang	-	-	-	-
2. Koto Katik	-	-	-	-
3. Ngalau	-	-	-	-
4. Ekor Lubuk	-	-	-	-
5. Sigando	-	-	-	-
6. Ganting	-	-	-	-
7. Guguk Malintang	-	-	-	-
8. Tanah Pak Lambik	-	-	-	-
<b>Padang Panjang</b>	-	-	-	-

Sumber / Source : Badan Penanggulangan Bencana Daerah Kota Padang Panjang/ Regional Disaster Management Agency of Padang Panjang Municipality

**Tabel 4.3.7** Jumlah Calon Jamaah Haji Menurut Kecamatan/kelurahan dan Jenis Kelamin di Kota Padang Panjang, 2020  
**Table** Number of Prospective Moslem Pilgrims by Subdistrict/Kelurahan and Sex in Padang Panjang Municipality, 2020

Kecamatan/Kelurahan Subdistrict/Kelurahan	Laki-laki Male	Perempuan Female	Jumlah Total
(1)	(2)	(3)	(4)
Padang Panjang Barat	18	22	40
1. Silaing Bawah	6	7	13
2. Silaing Atas	1	1	2
3. Pasar Usang	3	3	6
4. Kampung Manggis	3	4	7
5. Tanah Hitam	1	2	3
6. Pasar Baru	1	1	2
7. Bukit Surungan	-	-	
8. Balai-Balai	3	4	7
Padang Panjang Timur	17	19	36
1. Koto Panjang	6	4	10
2. Koto Katik	-	1	1
3. Ngalau	3	3	6
4. Ekor Lubuk	-	1	1
5. Sigando	1	2	3
6. Ganting	-	-	
7. Guguk Malintang	6	7	13
8. Tanah Pak Lambik	1	1	2
<b>Jumlah/ Total</b>			
	<b>2020</b>	<b>35</b>	<b>41</b>
	<b>2019</b>	<b>46</b>	<b>69</b>
	<b>2018</b>	<b>85</b>	<b>126</b>

Sumber / Source : Kantor Kementerian Agama Kota Padang Panjang/ The Ministry of Religious Affairs of Padang Panjang Municipality

**Tabel 4.3.8** Banyaknya Calon Jamaah Haji Menurut Golongan Umur dan Jenis Kelamin di Kota Padang Panjang, 2020  
**Table** *Number of Moslem Pilgrims by Age Group and Sex in Padang Panjang Municipality, 2020*

Kelompok Umur <i>Ages Group</i>	Laki-laki <i>Male</i>	Perempuan <i>Female</i>	Jumlah <i>Total</i>
(1)	(2)	(3)	(4)
16 - 35	3	1	4
36 - 55	9	20	29
56 - 75	23	20	43
76+	-	-	-
<b>Jumlah/ Total</b>	<b>2020</b>	<b>41</b>	<b>76</b>
	<b>2019</b>	<b>69</b>	<b>115</b>
	<b>2018</b>	<b>126</b>	<b>211</b>

Sumber / Source : Kantor Kementerian Agama Kota Padang Panjang/ *The Ministry of Religious Affairs of Padang Panjang Municipality*



**Tabel 4.3.9** Banyaknya Calon Jamaah Haji Menurut Jenis Kegiatan di Kota Padang Panjang, 2016 - 2020  
**Number of Moslem Pigrims by Occupations in Padang Panjang Municipality, 2016 - 2020**

Kegiatan Activity	2016	2017	2018	2019	2020
(1)	(2)	(3)	(4)	(5)	(6)
1. Petani <i>Farmer</i>	3	16	14	4	3
2. Pedagang <i>Trader</i>	15	10	23	14	15
3. Pegawai Negeri/ Pensiunan <i>Public Servant</i>	79	77	73	53	15
4. TNI, POLRI, dan Veteran <i>Military and Veteran</i>	2	2	1	1	1
5. Pegawai Swasta <i>Private Employment</i>	33	20	37	15	10
6. BUMN/BUMD	2	2	2	3	3
7. Ibu Rumah Tangga <i>Housewife</i>	25	42	46	23	20
8. Pelajar/Mahasiswa <i>Student</i>	3	2	2	2	-
9. Lainnya <i>Others</i>	5	-	13	-	9
<b>Jumlah/ Total</b>	<b>167</b>	<b>171</b>	<b>211</b>	<b>115</b>	<b>76</b>

Sumber / Source : Kantor Kementerian Agama Kota Padang Panjang/ *The Ministry of Religious Affairs of Padang Panjang Municipality*

**Tabel 4.3.10** Banyaknya Calon Jamaah Haji Menurut Pendidikan Tertinggi yang Ditamatkan di Kota Padang Panjang, 2016-2020  
**Table** *Number of Moslem Pigrims by Education in Padang Panjang Municipality, 2016-2020*

<b>Pendidikan Tertinggi yang Ditamatkan Education</b>	<b>2016</b>	<b>2017</b>	<b>2018</b>	<b>2019</b>	<b>2020</b>
(1)	(2)	(3)	(4)	(5)	(6)
1. Tidak Tamat SD <i>Not Completed Primary School</i>	-	-	-	-	-
2. SD <i>Elementary School</i>	19	19	34	11	6
3. SLTP <i>Junior High School</i>	17	27	18	10	4
4. SLTA <i>Senior High School</i>	46	57	86	43	20
5. Sarjana Muda (D3) <i>Bachelor Degree</i>	17	18	1	6	10
6. Universitas (S1, S2, S3) <i>University Degree</i>	68	50	72	45	36
<b>Jumlah/ Total</b>	<b>167</b>	<b>171</b>	<b>211</b>	<b>115</b>	<b>76</b>

Sumber / Source : Kantor Kementerian Agama Kota Padang Panjang/ *The Ministry of Religious Affairs of Padang Panjang Municipality*

**Tabel 4.3.11** Jumlah Ternak Kurban, Peserta Kurban, dan Penerima Kurban di Kota Padang Panjang, 2014 - 2020  
**Table** *Number of Livestock Sacrifice, Sacrifice Participant, and Beneficiaries of Sacrifice Eid Adha in Padang Panjang Municipality, 2014 - 2020*

Tahun Year	Kambing Goat	Sapi Beef Cattle	Kerbau Buffalo	Peserta Kurban Participant	Penerima Kurban Receipt
(1)	(2)	(3)	(4)	(5)	(6)
2020	19	532	-	3 743	33 161
2019	46	508	-	3 601	31 441
2018	30	512	-	3 656	26 275
2017	23	495	-	3 351	37 016
2016	20	711	-	3 168	29 300
2015	8	507	-	3 520	46 166
2014	12	580	-	4 073	47 166

Sumber / Source : Kantor Kementerian Agama Kota Padang Panjang/ The Ministry of Religious Affairs of Padang Panjang Municipality

**Tabel 4.3.12**  
**Table****Jumlah Ternak Kurban, Peserta Kurban, dan Penerima Kurban Menurut Kecamatan/kelurahan pada Hari Raya Idul Adha di Kota Padang Panjang, 2020**  
**Number of Livestock Sacrifice, Sacrifice Participant, and Beneficiaries of Sacrifice Eid Adha by Subdistrict/ Kelurahan in Padang Panjang Municipality, 2020**

Kecamatan/Kelurahan Subdistrict/Kelurahan	Jenis Ternak Kurban/ Livestock			Peserta Kurban Participant	Penerima Kurban Receipt	
	Kambing Goat	Sapi Beef Cattle	Kerbau Buffalo			
(1)	(2)	(3)	(4)	(5)	(6)	
Padang Panjang Barat	2	272	-	1 905	17 183	
1. Silaing Bawah	-	46	-	322	2 801	
2. Silaing Atas	-	21	-	147	1 278	
3. Pasar Usang	-	34	-	237	2 675	
4. Kampung Manggis	2	41	-	289	2 514	
5. Tanah Hitam	-	22	-	154	1 339	
6. Pasar Baru	-	24	-	168	1 461	
7. Bukit Surungan	-	38	-	266	2 314	
8. Balai-Balai	-	46	-	322	2 801	
Padang Panjang Timur	17	260	-	1 837	15 978	
1. Koto Panjang	11	51	-	368	3 201	
2. Koto Katik	-	14	-	98	852	
3. Ngalau	5	34	-	243	2 114	
4. Ekor Lubuk	-	31	-	217	1 887	
5. Sigando	1	20	-	141	1 226	
6. Ganting	-	31	-	217	1 887	
7. Guguk Malintang	-	60	-	420	3 654	
8. Tanah Pak Lambik	-	19	-	133	1 157	
<b>Jumlah/ Total</b>	<b>2020</b>	<b>19</b>	<b>532</b>	<b>-</b>	<b>3 742</b>	<b>33 161</b>
	<b>2019</b>	<b>46</b>	<b>508</b>	<b>-</b>	<b>3 601</b>	<b>31 441</b>
	<b>2018</b>	<b>30</b>	<b>512</b>	<b>-</b>	<b>3 656</b>	<b>26 275</b>

Sumber / Source : Kantor Kementerian Agama Kota Padang Panjang/ The Ministry of Religious Affairs of Padang Panjang Municipality

**Tabel 4.3.13** Jumlah Zakat yang Disalurkan Badan Amil Zakat Nasional (BAZNAS) Menurut Jenis Keperluan di Kota Padang Panjang, 2020  
**Table** Number of Distributing Zakat by Type of Purpose in Padang Panjang Municipality, 2020

Jenis Keperluan <i>Type of Purpose</i>	Jumlah Penerima <i>Participant</i> (paket/ package)	Jumlah Zakat yang Disalurkan <i>Distributed Zakat (rupiah)</i>
(1)	(2)	(3)
1. Modal Usaha <i>Venture Capital</i>	398	1 099 030 000
2. Biaya Pendidikan <i>Cost of Education</i>	632	1 082 070 000
3. Biaya Pengobatan <i>Cost Treatment</i>	80	145 683 500
4. Peduli <i>Care</i>	5 974	1 391 568 500
<b>Jumlah/ Total</b>	<b>2020</b>	<b>7 084</b>
	<b>2019</b>	<b>3 511</b>
	<b>2018</b>	<b>3 660</b>
	<b>2017</b>	<b>3 341</b>
		<b>3 718 352 000</b>
		<b>2 479 070 000</b>
		<b>3 265 725 000</b>
		<b>3 028 783 500</b>

Sumber/ Source : Badan Amil Zakat Nasional Kota Padang Panjang/ BAZNAS of Padang Panjang Municipality

**Tabel 4.3.14** Jumlah Zakat yang Disalurkan Badan Amil Zakat Nasional (BAZNAS) untuk Modal Usaha Menurut Kecamatan/ Kelurahan di Kota Padang Panjang, 2020  
**Table** *Number of Distributing Zakat for Startup Capital by Subdistrict/Kelurahan in Padang Panjang Municipality, 2020*

Kecamatan/Kelurahan <i>Subdistrict/Kelurahan</i>	Jumlah Penerima <i>Participant</i> (paket/ package)	Jumlah Zakat yang Disalurkan <i>Distributed Zakat (rupiah)</i>
(1)	(2)	(3)
Padang Panjang Barat	268	720 350 000
1. Silaing Bawah	24	59 500 000
2. Silaing Atas	31	86 500 000
3. Pasar Usang	22	84 000 000
4. Kampung Manggis	56	159 350 000
5. Tanah Hitam	36	90 000 000
6. Pasar Baru	28	69 000 000
7. Bukit Surungan	30	73 500 000
8. Balai-Balai	41	98 500 000
Padang Panjang Timur	130	378 680 000
1. Koto Panjang	31	89 400 000
2. Koto Katik	4	10 000 000
3. Ngalau	17	53 100 000
4. Ekor Lubuk	11	31 880 000
5. Sigando	10	32 500 000
6. Ganting	17	54 600 000
7. Guguk Malintang	29	76 500 000
8. Tanah Pak Lambik	11	30 700 000
<b>Jumlah/ Total</b>	<b>398</b>	<b>1 099 030 000</b>
	<b>2019</b>	<b>1 066 565 000</b>
	<b>2018</b>	<b>1 310 625 000</b>

Sumber/ Source : Badan Amil Zakat Nasional Kota Padang Panjang/ BAZNAS of Padang Panjang Municipality

**Tabel 4.3.15** Jumlah Zakat yang Disalurkan Badan Amil Zakat Nasional (BAZNAS) untuk Biaya Pendidikan Menurut Kecamatan/ kelurahan di Kota Padang Panjang, 2020  
**Table** *Number of Distributing Zakat for Education Payment by Subdistrict/ Kelurahan in Padang Panjang Municipality, 2020*

Kecamatan/Kelurahan Subdistrict/Kelurahan	Jumlah Penerima Participant (paket/ package)	Jumlah Zakat yang Disalurkan Distributed Zakat (rupiah)
(1)	(2)	(3)
Padang Panjang Barat	342	640 950 000
1. Silaing Bawah	40	80 000 000
2. Silaing Atas	28	71 750 000
3. Pasar Usang	34	67 500 000
4. Kampung Manggis	71	125 500 000
5. Tanah Hitam	61	108 650 000
6. Pasar Baru	46	64 050 000
7. Bukit Surungan	13	35 750 000
8. Balai-Balai	49	87 750 000
Padang Panjang Timur	198	382 450 000
1. Koto Panjang	30	55 600 000
2. Koto Katik	16	28 000 000
3. Ngalau	24	48 950 000
4. Ekor Lubuk	25	44 100 000
5. Sigando	18	36 250 000
6. Ganting	23	45 150 000
7. Guguk Malintang	56	113 000 000
8. Tanah Pak Lambik	6	11 400 000
Fisabilillah	92	58 670 000
<b>Jumlah/ Total</b>	<b>2020</b>	<b>632</b>
	<b>2019</b>	<b>481</b>
	<b>2018</b>	<b>595</b>
		<b>1 082 070 000</b>
		<b>692 805 000</b>
		<b>935 000 000</b>

Sumber/ Source : Badan Amil Zakat Nasional Kota Padang Panjang/ BAZNAS of Padang Panjang Municipality

**Tabel 4.3.16** Jumlah Zakat yang Disalurkan Badan Amil Zakat Nasional (BAZNAS) untuk Biaya Pengobatan Menurut Kecamatan/ kelurahan di Kota Padang Panjang, 2020  
**Table** *Number of Distributing Zakat for Medicine Payment by Subdistrict/villages in Padang Panjang Municipality, 2020*

Kecamatan/Kelurahan Subdistrict/Kelurahan	Jumlah Penerima Participant (paket/ package)	Jumlah Zakat yang Disalurkan Distributed Zakat (rupiah)
(1)	(2)	(3)
Padang Panjang Barat	59	108 555 000
1. Silaing Bawah	5	11 000 000
2. Silaing Atas	3	5 500 000
3. Pasar Usang	7	12 500 000
4. Kampung Manggis	13	24 375 000
5. Tanah Hitam	7	13 000 000
6. Pasar Baru	9	15 830 000
7. Bukit Surungan	5	8 000 000
8. Balai-Balai	10	18 350 000
Padang Panjang Timur	21	37 128 500
1. Koto Panjang	-	-
2. Koto Katik	2	3 500 000
3. Ngalau	4	6 500 000
4. Ekor Lubuk	1	1 542 000
5. Sigando	1	500 000
6. Ganting	5	10 500 000
7. Guguk Malintang	5	7 086 500
8. Tanah Pak Lambik	3	7 500 000
<b>Jumlah/ Total</b>	<b>2020</b>	<b>80</b>
	<b>2019</b>	<b>77</b>
	<b>2018</b>	<b>68</b>
		<b>145 683 500</b>
		<b>157 300 000</b>
		<b>126 000 000</b>

Sumber/ Source : Badan Amil Zakat Nasional Kota Padang Panjang/ BAZNAS of Padang Panjang Municipality



**Tabel 4.3.17** Jumlah Zakat yang Disalurkan Badan Amil Zakat Nasional (BAZNAS) untuk Program Peduli Menurut Kecamatan/ kelurahan di Kota Padang Panjang, 2020  
**Table** Number of Distributing Zakat for Care Programs by Subdistrict/ Kelurahan in Padang Panjang Municipality, 2020

Kecamatan/Kelurahan Subdistrict/Kelurahan	Jumlah Penerima Participant (paket/ package)	Jumlah Zakat yang Disalurkan Distributed Zakat (rupiah)
(1)	(2)	(3)
Padang Panjang Barat	55	145 358 000
1. Silaing Bawah	2	4 000 000
2. Silaing Atas	1	3 600 000
3. Pasar Usang	5	13 100 000
4. Kampung Manggis	20	46 200 000
5. Tanah Hitam	13	31 300 000
6. Pasar Baru	5	10 300 000
7. Bukit Surungan	-	-
8. Balai-Balai	9	36 858 000
Padang Panjang Timur	37	114 692 000
1. Koto Panjang	9	28 950 000
2. Koto Katik	1	3 600 000
3. Ngalau	1	5 000 000
4. Ekor Lubuk	3	7 600 000
5. Sigando	3	8 200 000
6. Ganting	2	7 200 000
7. Guguk Malintang	8	14 200 000
8. Tanah Pak Lambik	10	39 942 000
Lainnya	5 882	1 131 518 500
<b>Jumlah/ Total</b>	<b>2020</b>	<b>5 974</b>
	<b>2019</b>	<b>2 525</b>
	<b>2018</b>	<b>2 456</b>
		<b>1 391 568 500</b>
		<b>562 400 000</b>
		<b>894 100 000</b>

Sumber/ Source : Badan Amil Zakat Nasional Kota Padang Panjang/ BAZNAS of Padang Panjang Municipality

\* Lainnya: Mualaf, Bantuan Mustahiq Terdampak Covid-19, Zakat Fitrah THL dan Tenaga Honorer, Ibnu Sabil, Fisabilillah, Gharimin

**Tabel 4.3.18** Jumlah Zakat yang Disalurkan Badan Amil Zakat Nasional (BAZNAS) kepada Mustahiq Menurut Kecamatan/kelurahan di Kota Padang Panjang, 2020  
**Table** Number of Distributing Zakat to Mustahiq by Subdistrict/Kelurahan in Padang Panjang Municipality, 2020

Kecamatan/Kelurahan Subdistrict/Kelurahan	Jumlah Penerima Participant (paket/ package)	Jumlah Zakat yang Disalurkan Distributed Zakat (rupiah)
(1)	(2)	(3)
Padang Panjang Barat	724	1 615 213 000
1. Silaing Bawah	71	154 500 000
2. Silaing Atas	63	167 350 000
3. Pasar Usang	68	177 100 000
4. Kampung Manggis	160	355 425 000
5. Tanah Hitam	117	242 950 000
6. Pasar Baru	88	159 180 000
7. Bukit Surungan	48	117 250 000
8. Balai-Balai	109	241 458 000
Padang Panjang Timur	386	912 950 500
1. Koto Panjang	70	173 950 000
2. Koto Katik	23	45 100 000
3. Ngalau	46	113 550 000
4. Ekor Lubuk	40	85 122 000
5. Sigando	32	77 450 000
6. Ganting	47	117 450 000
7. Guguk Malintang	98	210 786 500
8. Tanah Pak Lambik	30	89 542 000
Lainnya	5 974	1 190 188 500
<b>Jumlah/ Total</b>	<b>2020</b>	<b>7 084</b>
	<b>2019</b>	<b>3 508</b>
	<b>2018</b>	<b>3 660</b>
		<b>3 718 352 000</b>
		<b>2 508 445 000</b>
		<b>3 265 725 000</b>

Sumber/ Source : Badan Amil Zakat Nasional Kota Padang Panjang/ BAZNAS of Padang Panjang Municipality

**Tabel 4.3.19** Banyaknya Perceraian Menurut Kecamatan/kelurahan dan Penyebabnya di Kota Padang Panjang, 2020  
**Table** Number of Divorces by Subdistrict/ Kelurahan and Causes in Padang Panjang Municipality, 2020

Kecamatan/Kelurahan Subdistrict/Kelurahan	Perselisihan Dispute	Ekonomi Economic	Meninggalkan Salah Satu Pihak Leave	Kekerasan Dalam Rumah Tangga Domestic Violence	Dihukum Penjara Incarceration
(1)	(2)	(3)	(4)	(5)	(6)
Padang Panjang Barat	53	-	7	-	-
1. Silaing Bawah	9	-	1	-	-
2. Silaing Atas	4	-	-	-	-
3. Pasar Usang	6	-	2	-	-
4. Kampung Manggis	13	-	1	-	-
5. Tanah Hitam	4	-	2	-	-
6. Pasar Baru	2	-	-	-	-
7. Bukit Surungan	4	-	-	-	-
8. Balai-Balai	11	-	1	-	-
Padang Panjang Timur	36	1	6	-	-
1. Koto Panjang	10	-	-	-	-
2. Koto Katik	3	-	-	-	-
3. Ngalau	3	-	2	-	-
4. Ekor Lubuk	3	-	2	-	-
5. Sigando	5	-	1	-	-
6. Ganting	4	-	-	-	-
7. Guguk Malintang	6	-	1	-	-
8. Tanah Pak Lambik	2	1	-	-	-
<b>Jumlah/ Total</b>	<b>89</b>	<b>1</b>	<b>13</b>	<b>-</b>	<b>-</b>

Sumber / Source : Pengadilan Agama Kota Padang Panjang/ Religion Court Regional Office of Padang Panjang Municipality

**Tabel 4.3.20** Banyaknya Perkara yang Diterima pada Pengadilan Agama Menurut Kecamatan/kelurahan di Kota Padang Panjang, 2020  
**Table** *Number of Cases Accepted by Religion Court by Subdistrict/ Kelurahan in Padang Panjang Municipality, 2020*

Kecamatan/Kelurahan Subdistrict/Kelurahan	Jenis Perkara/ Cases			
	Cerai Talak Divorce	Cerai Gugat Divorced	Harta Bersama Joint Property	Isbat Nikah Isbat Marriages
(1)	(2)	(3)	(4)	(5)
Padang Panjang Barat	22	46	-	5
1. Silaing Bawah	5	4	-	-
2. Silaing Atas	1	4	-	-
3. Pasar Usang	1	6	-	2
4. Kampung Manggis	4	13	-	2
5. Tanah Hitam	3	6	-	-
6. Pasar Baru	1	1	-	-
7. Bukit Surungan	-	4	-	-
8. Balai-Balai	7	8	-	1
Padang Panjang Timur	16	32	-	1
1. Koto Panjang	6	6	-	-
2. Koto Katik	1	2	-	-
3. Ngalau	2	4	-	-
4. Ekor Lubuk	1	4	-	-
5. Sigando	1	6	-	-
6. Ganting	-	4	-	-
7. Guguk Malintang	3	5	-	1
8. Tanah Pak Lambik	2	1	-	-
<b>Jumlah/ Total</b> 2020	<b>38</b>	<b>78</b>	<b>-</b>	<b>6</b>

Lanjutan Tabel/Continued Table 4.3.20

Kecamatan/Kelurahan Subdistrict/Kelurahan	Jenis Perkara/ Cases			
	Wali Adhal Guardian Adhal	Dispensasi Kawin Marriage Dispensation	Penetapan Ahli Waris Appointment of Heirs	Pengangkatan Anak Adoption
(1)	(6)	(7)	(8)	(9)
Padang Panjang Barat	1	4	2	1
1. Silaing Bawah	1	-	1	-
2. Silaing Atas	-	-	-	1
3. Pasar Usang	-	-	-	-
4. Kampung Manggis	-	1	-	-
5. Tanah Hitam	-	-	-	-
6. Pasar Baru	-	1	-	-
7. Bukit Surungan	-	1	1	-
8. Balai-Balai	-	1	-	-
Padang Panjang Timur	-	3	-	-
1. Koto Panjang	-	2	-	-
2. Koto Katik	-	-	-	-
3. Ngalau	-	-	-	-
4. Ekor Lubuk	-	-	-	-
5. Sigando	-	1	-	-
6. Ganting	-	-	-	-
7. Guguk Malintang	-	-	-	-
8. Tanah Pak Lambik	-	-	-	-
<b>Jumlah/ Total</b>	<b>1</b>	<b>7</b>	<b>2</b>	<b>1</b>

Sumber / Source : Pengadilan Agama Kota Padang Panjang/ Religion Court Regional Office of Padang Panjang Municipality

**Tabel 4.3.21**      **Nikah dan Cerai yang Dikeluarkan Menurut Kecamatan dan Kelurahan di Kota Padang Panjang, 2020**  
**Table**                **Marriages and Divorces Reconciliation by Subdistrict and Kelurahan in Padang Panjang Municipality, 2020**

<b>Kecamatan/Kelurahan</b> <i>Subdistrict/Kelurahan</i>	<b>Nikah<sup>1</sup></b> <i>Marriages</i>	<b>Cerai</b> <i>Divorces</i>
(1)	(2)	(3)
Padang Panjang Barat	252	-
1. Silaing Bawah	38	-
2. Silaing Atas	22	-
3. Pasar Usang	23	-
4. Kampung Manggis	45	-
5. Tanah Hitam	28	-
6. Pasar Baru	14	-
7. Bukit Surungan	22	-
8. Balai-Balai	60	-
Padang Panjang Timur	168	-
1. Koto Panjang	31	-
2. Koto Katik	7	-
3. Ngalau	43	-
4. Ekor Lubuk	15	-
5. Sigando	7	-
6. Ganting	19	-
7. Guguk Malintang	35	-
8. Tanah Pak Lambik	11	-
<b>Jumlah/ Total</b> <b>2020</b>	<b>420</b>	-
	<b>2018</b>	<b>437</b>

Catatan/ Note : <sup>1</sup> Hanya untuk yang beragama Islam/ For Muslim Only

Sumber / Source : Kantor Kementerian Agama Kota Padang Panjang/ The Ministry of Religious Affairs of Padang Panjang Municipality

**Tabel 4.3.22** Banyaknya Penghuni Panti di Kota Padang Panjang, 2020  
**Table** Number of Orphanage in Padang Panjang Municipality, 2020

Panti Asuhan Orphanage	Anak Didik Foster Child		Pegawai Officer		Pengurus Organizer		Jumlah Total	
	Laki-laki Male	Perempuan Female	Laki-laki Male	Perempuan Female	Laki-laki Male	Perempuan Female		
(1)	(2)	(3)	(4)	(5)	(6)	(7)	(8)	
1. Tri Murni <sup>1</sup>	-	100	16	10	-	-	126	
2. Panti Sosial Bina Remaja <sup>1</sup>	-	200	11	11	-	-	222	
3. Aisyiah	35	-	1	3	12	11	62	
4. YPPC "Panti Amanah Bunda"	7	6	1	1	4	1	20	
<b>Jumlah/ Total</b>	<b>2020</b>	<b>42</b>	<b>306</b>	<b>29</b>	<b>25</b>	<b>16</b>	<b>12</b>	<b>430</b>
	<b>2019</b>	...	...	...	...	...	...	...
	<b>2018</b>	<b>47</b>	<b>208</b>	<b>24</b>	<b>21</b>	<b>19</b>	<b>18</b>	<b>337</b>

Catatan/ Note: <sup>1</sup>Dibawah Dinas Sosial Provinsi Sumatera Barat/ Under Social Agency of Sumatera Barat Province

Sumber/ Source : Dinas Sosial, Pengendalian Penduduk, Keluarga Berencana, Pemberdayaan Perempuan, dan Perlindungan Anak Kota Padang Panjang/ Social Service, Population Control, Family Planning, Women Empowerment, and Child Protection of Padang Panjang Municipality

**Tabel 4.3.23** Banyaknya Taman Makam Pahlawan (TMP) Panti Asuhan, Karang Taruna, Organisasi Sosial Masyarakat (OSM) dan Pekerja Sosial Masyarakat (PSM) di Kota Padang Panjang, 2020  
**Number of Heroes Cemetery, Orphanage, Youth Organization, Community Social Organization, and Social Workers in Padang Panjang Municipality, 2020**

Kecamatan Subdistrict	Taman Makam Pahlawan Cemetery Heroes	Panti Asuhan Orphanage	Karang Taruna <sup>1</sup> Youth Club	OSM Social Organization	PSM Social Workers
(1)	(2)	(3)	(4)	(5)	(6)
Padang Panjang Barat	1	1	10	1	47
Padang Panjang Timur	-	1	9	-	45
<b>Jumlah/ Total</b>	<b>2020</b>	<b>2</b>	<b>19</b>	<b>1</b>	<b>92</b>
	<b>2019</b>	<b>4</b>	<b>19</b>	<b>2</b>	<b>90</b>
	<b>2018</b>	<b>4</b>	<b>16</b>	<b>1</b>	<b>91</b>

Catatan/ Note: <sup>1</sup>Termasuk Karang Taruna Tingkat Kota dan Kecamatan/ Including Youth Organization of Municipality and Subdistrict

Sumber/ Source : Dinas Sosial, Pengendalian Penduduk, Keluarga Berencana, Pemberdayaan Perempuan, dan Perlindungan Anak Kota Padang Panjang/ Social Service, Population Control, Family Planning, Women Empowerment, and Child Protection of Padang Panjang Municipality



**Tabel 4.3.24** Banyaknya Makam pada Taman Makam Pahlawan (TMP) Kesuma Bakti di Kota Padang Panjang, 2016-2020  
**Table** **Number of Cemeteries at Kesuma Bakti Hero Cemetery in Padang Panjang Municipality, 2016-2020**

Makam Cemetery	2016	2017	2018	2019	2020
(1)	(2)	(3)	(4)	(5)	(6)
1. Makam Pahlawan <i>Heroes Cemetery</i>	130	130	130	130	130
Tak Dikenal <i>Unknown</i>	37	37	37	37	37
Dikenal <i>Known</i>	93	93	93	93	93
2. Taman Bahagia	32	32	32	32	32
<b>Jumlah/ Total</b>	<b>292</b>	<b>292</b>	<b>292</b>	<b>292</b>	<b>292</b>

Sumber/ Source : Dinas Sosial, Pengendalian Penduduk, Keluarga Berencana, Pemberdayaan Perempuan, dan Perlindungan Anak Kota Padang Panjang/ *Social Service, Population Control, Family Planning, Women Empowerment, and Child Protection of Padang Panjang Municipality*

**Tabel 4.3.25** Banyaknya Akta Catatan Sipil di Kota Padang Panjang, 2020  
**Table** *Number of Civil Registration Certified Published in Padang Panjang Municipality, 2020*

Bulan Month	Akta Kelahiran Birth Certificate		Akta Kematian Dead Certificate	Akta Perkawinan Marriage Certificate	
	Biasa Regular	Terlambat Late			
(1)	(2)	(3)	(4)	(5)	
Januari/January	65	65	37	1	
Februari/February	69	83	24	-	
Maret/March	59	129	16	-	
April/April	51	26	12	1	
Mei/May	33	24	16	-	
Juni/June	92	80	38	-	
Juli/July	62	64	41	1	
Agustus/August	48	30	30	-	
September/September	56	85	23	-	
Oktober/October	66	109	26	-	
November/November	87	81	27	-	
Desember/December	54	65	31	-	
<b>Jumlah/Total</b>	<b>2020</b>	<b>742</b>	<b>841</b>	<b>321</b>	<b>3</b>
	<b>2019</b>	<b>676</b>	<b>2 251</b>	<b>456</b>	<b>3</b>
	<b>2018</b>	<b>540</b>	<b>2 270</b>	<b>279</b>	<b>5</b>

Lanjutan Tabel/Continued Table 4.3.25

<b>Bulan Month</b>	<b>Kutip Akta Kedua Second Certificate</b>	<b>Jumlah Total</b>
(1)	(6)	(7)
Januari/January	21	189
Februari/February	7	183
Maret/March	13	217
April/April	6	96
Mei/May	5	78
Juni/June	27	237
Juli/July	21	189
Agustus/August	7	115
September/September	11	175
Oktober/October	5	206
November/November	17	212
Desember/December	11	161
<b>Jumlah/Total</b>	<b>2020</b>	<b>151</b>
	<b>2019</b>	<b>259</b>
	<b>2018</b>	<b>143</b>
		<b>3 058</b>
		<b>3 645</b>
		<b>3 237</b>

Sumber / Source : Dinas Kependudukan dan Pencatatan Sipil Kota Padang Panjang/ Civil Registration Office of Padang Panjang Municipality

**Tabel 4.3.26** Banyaknya Akta yang Dikeluarkan Menurut Kecamatan dan Kelurahan di Kota Padang Panjang, 2017 - 2020  
**Table** *Number of Civil Registration Certificate Published by Subdistrict and Kelurahan in Padang Panjang Municipality, 2017 - 2020*

Kecamatan/Kelurahan Subdistrict/Kelurahan	2017	2018 <sup>a</sup>	2019	2020
(1)	(2)	(3)	(4)	(5)
Padang Panjang Barat	2 194	1 703	2 130	807
1. Silaing Bawah	450	395	272	108
2. Silaing Atas	185	118	187	64
3. Pasar Usang	252	181	135	79
4. Kampung Manggis	491	355	483	97
5. Tanah Hitam	99	190	204	203
6. Pasar Baru	209	57	109	147
7. Bukit Surungan	104	169	121	29
8. Balai-Balai	404	238	619	80
Padang Panjang Timur	2 076	1 534	1 515	1 251
1. Koto Panjang	649	253	189	91
2. Koto Katik	276	31	96	160
3. Ngalau	293	196	176	249
4. Ekor Lubuk	121	122	212	247
5. Sigando	150	279	102	64
6. Ganting	201	204	187	66
7. Guguk Malintang	322	379	455	175
8. Tanah Pak Lambik	64	70	98	199
<b>Jumlah/ Total</b>	<b>4 270</b>	<b>3 237</b>	<b>3 645</b>	<b>2 058</b>

Sumber / Source : Dinas Kependudukan dan Pencatatan Sipil Kota Padang Panjang/ Civil Registration Office of Padang Panjang Municipality

**Tabel 4.3.27** Banyaknya Pembuatan Sertifikat Tanah Menurut Bulan dan Jenis Sertifikat di Kota Padang Panjang, 2020  
**Table** Number of Land Certificates Published by Kind in Padang Panjang Municipality, 2020

Bulan Month	Pemberian Hak Granting of Rights		Penegasan Hak Affirmation of Rights		
	Pembuatan Sertifikat Certificate	Luas (m <sup>2</sup> ) Area	Pembuatan Sertifikat Certificate	Luas (m <sup>2</sup> ) Area	
(1)	(2)	(3)	(4)	(5)	
Januari/January	-	-	-	-	
Februari/February	-	-	-	-	
Maret/March	-	-	9	3 204	
April/April	1	2 994	2	693	
Mei/May	1	603	-	-	
Juni/June	-	-	3	4 299	
Juli/July	2	915	3	1 206	
Agustus/August	17	13 811	6	7 051	
September/September	10	17 558	36	63 779	
Oktober/October	1	16 590	2	1 453	
November/November	3	1 511	3	7 422	
Desember/December	-	-	7	8 017	
<b>Jumlah/Total</b>	<b>2020</b>	<b>35</b>	<b>53 982</b>	<b>71</b>	<b>97 124</b>
	<b>2019</b>	<b>13</b>	<b>39 169</b>	<b>216</b>	<b>116 003</b>
	<b>2018</b>	<b>16</b>	<b>71 896</b>	<b>82</b>	<b>187 601</b>

Lanjutan Tabel/*Continued Table 4.3.27*

Bulan Month	Peralihan Hak Transfer of Rights		Pemisahan Hak Separation of Rights		
	Pembuatan Sertifikat Certificate	Luas (m <sup>2</sup> ) Area	Pembuatan Sertifikat Certificate	Luas (m <sup>2</sup> ) Area	
(1)	(6)	(7)	(8)	(9)	
Januari/ <i>January</i>	11	2 784	3	1 148	
Februari/ <i>February</i>	20	4 791	1	434	
Maret/ <i>March</i>	21	4 375	-	-	
April/ <i>April</i>	23	6 336	1	774	
Mei/ <i>May</i>	10	1 963	-	-	
Juni/ <i>June</i>	15	3 776	1	154	
Juli/ <i>July</i>	36	8 314	1	825	
Agustus/ <i>August</i>	12	1 373	3	2 390	
September/ <i>September</i>	21	8 291	2	1 919	
Oktober/ <i>October</i>	34	7 140	1	820	
November/ <i>November</i>	34	10 304	-	-	
Desember/ <i>December</i>	74	6 026	1	91	
<b>Jumlah/ Total</b>	<b>2020</b>	<b>311</b>	<b>65 473</b>	<b>14</b>	<b>8 555</b>
	<b>2019</b>	<b>287</b>	<b>96 919</b>	<b>155</b>	<b>47 824</b>
	<b>2018</b>	<b>303</b>	<b>105 252</b>	<b>181</b>	<b>31 534</b>

Lanjutan Tabel/Continued Table 4.3.27

Bulan Month	Penggabungan Hak Merging Rights		Penghapusan Hak Abolition of Rights		
	Pembuatan Sertifikat Certificate	Luas (m <sup>2</sup> ) Area	Pembuatan Sertifikat Certificate	Luas (m <sup>2</sup> ) Area	
(1)	(10)	(11)	(12)	(13)	
Januari/January	-	-	-	-	
Februari/February	1	338	2	6 778	
Maret/March	-	-	-	-	
April/April	-	-	-	-	
Mei/May	-	-	-	-	
Juni/June	-	-	-	-	
Juli/July	-	-	-	-	
Agustus/August	-	-	-	-	
September/September	-	-	25	7 303	
Oktober/October	-	-	1	4 590	
November/November	4	2 039	-	-	
Desember/December	-	-	30	38 015	
<b>Jumlah/ Total</b>	<b>2020</b>	<b>5</b>	<b>2 377</b>	<b>58</b>	<b>56 686</b>
	<b>2019</b>	<b>4</b>	<b>53 393</b>	<b>7</b>	<b>10 449</b>
	<b>2018</b>	<b>7</b>	<b>15 463</b>	<b>5</b>	<b>8 834</b>

Lanjutan Tabel/*Continued Table* 4.3.27

Bulan Month	Hak Tanggungan Mortgage Rights	
	Pembuatan Sertifikat Certificate	Nilai Hak Tanggungan (Rp) Area
(1)	(14)	(15)
Januari/January	6	1 711 650 000
Februari/February	15	2 466 300 000
Maret/March	15	4 340 800 000
April/April	25	5 786 400 000
Mei/May	10	1 172 570 000
Juni/June	23	5 076 800 000
Juli/July	11	2 015 200 000
Agustus/August	8	2 963 750 000
September/September	21	5 355 450 000
Oktober/October	25	8 177 250 000
November/November	14	3 485 000 000
Desember/December	27	13 506 974 250
<b>Jumlah/ Total</b> <b>2020</b>	<b>200</b>	<b>56 058 144 250</b>

Sumber / Source : Badan Pertanahan Nasional Kota Padang Panjang/ National Land Agency of Padang Panjang Municipality



**Tabel 4.3.28** Banyaknya Sertifikat Tanah yang Dikeluarkan Menurut Jenis Hak Atas Tanah di Kota Padang Panjang, 2016-2020  
**Table** Number of Land Certificates Published by Kind in Padang Panjang Municipality, 2016-2020

Hak Atas Tanah <i>Lands Right</i>	2016	2017	2018	2019	2020
(1)	(2)	(3)	(4)	(5)	(6)
Hak Milik <i>Rights of Ownership</i>	249	387	265	368	71
Hak Guna Bangunan <i>Building Rights</i>	-	3	3	-	17
Hak Guna Usaha <i>Cultivation Rights</i>	-	-	-	-	-
Hak Pakai <i>Usage Rights</i>	5	19	7	13	18
Hak Pengelolaan <i>Management Rights</i>	-	-	-	-	-
Hak Wakaf <i>Wakaf Rights</i>	-	-	18	-	-
<b>Jumlah/ Total</b>	<b>254</b>	<b>409</b>	<b>293</b>	<b>381</b>	<b>106</b>

Sumber / Source : Badan Pertanahan Nasional Kota Padang Panjang/ National Land Agency of Padang Panjang Municipality

**Tabel 4.3.29** Banyaknya Ijin Membuat Bangunan (IMB) yang Dikeluarkan Menurut Kecamatan/kelurahan di Kota Padang Panjang, 2017 - 2020  
**Number of Land Number of Building Permits Published by Subdistrict/Kelurahan in Padang Panjang Municipality, 2017 - 2020**

Kecamatan/Kelurahan Subdistrict/Kelurahan	Banyaknya IMB yang Dikeluarkan Number of Building Permits Published			
	2017	2018	2019	2020
(1)	(2)	(3)	(4)	(5)
Padang Panjang Barat	42	54	77	51
1. Silaing Bawah	11	37	63	7
2. Silaing Atas	9	-	1	1
3. Pasar Usang	4	2	-	4
4. Kampung Manggis	5	10	9	10
5. Tanah Hitam	3	1	1	1
6. Pasar Baru	-	-	-	1
7. Bukit Surungan	6	1	2	24
8. Balai-Balai	4	3	1	3
Padang Panjang Timur	104	30	14	37
1. Koto Panjang	4	2	-	5
2. Koto Katik	23	4	-	6
3. Ngalau	10	6	3	7
4. Ekor Lubuk	5	1	-	8
5. Sigando	-	1	-	1
6. Ganting	40	6	3	-
7. Guguk Malintang	20	10	7	9
8. Tanah Pak Lambik	2	-	1	1
<b>Jumlah/ Total</b>	<b>146</b>	<b>84</b>	<b>91</b>	<b>88</b>

Sumber/ Source : Dinas Penanaman Modal dan Pelayanan Terpadu Satu Pintu Kota Padang Panjang/ Department of Investment and License Service Office of Padang Panjang Municipality

**Tabel 4.3.30** Banyaknya Ijin Membuat Bangunan (IMB) yang Dikeluarkan Menurut Bulan dan Klasifikasi Bangunan di Kota Padang Panjang, 2020  
**Table** *Number of Land Number of Building Permits Published by Month and Building Classification in Padang Panjang Municipality, 2020*

Bulan Month	Klasifikasi Bangunan Building Classification				Jumlah Total
	Permanen	Semi Permanen	Kayu Papan	Permanen Bertingkat	
(1)	(2)	(3)	(4)	(5)	(6)
Januari/January	2	-	-	2	4
Februari/February	-	-	-	8	8
Maret/March	4	-	-	2	6
April/April	1	-	-	4	5
Mei/May	1	-	-	3	4
Juni/June	-	-	-	1	1
Juli/July	1	-	-	3	4
Agustus/August	5	-	-	5	10
September/September	4	-	-	1	5
Oktober/October	2	-	-	2	4
November/November	29	-	-	3	32
Desember/December	4	-	-	1	5
<b>Jumlah/Total</b>	<b>53</b>	<b>-</b>	<b>-</b>	<b>35</b>	<b>88</b>

Sumber/ Source : Dinas Penanaman Modal dan Pelayanan Terpadu Satu Pintu Kota Padang Panjang/ Department of Investment and License Service Office of Padang Panjang Municipality

#### 4.4 KEMISKINAN POVERTY

**Tabel** 4.4.1 **Garis Kemiskinan, Jumlah, dan Persentase Penduduk Miskin di Kota Padang Panjang, 2013–2020**  
*Poverty Line, Number, and Percentage of Poor People in Padang Panjang Municipality, 2013–2020*

Tahun Year	Garis Kemiskinan (rupiah/kapita/bulan) Poverty Line (rupiah/capita/month)	Jumlah Penduduk Miskin (ribu) Number of Poor People (thousand)	Persentase Penduduk Miskin Percentage of Poor People
(1)	(2)	(3)	(4)
2020	491 192	2,84	5,24
2019	450 377	3,00	5,60
2018	438 075	3,11	5,88
2017	424 298	3,22	6,17
2016	420 981	3,47	6,75
2015	384 969	3,40	6,74
2014	378 852	3,23	6,40
2013	354 955	3,18	6,66

Sumber/Source: BPS, Survei Sosial Ekonomi Nasional Maret/BPS-Statistics Indonesia, March National Socioeconomic Survey

**Tabel** 4.4.2 **Indeks Kedalaman Kemiskinan dan Indeks Keparahan Kemiskinan di Kota Padang Panjang, 2013–2020**  
**Poverty Gap Index and Poverty Severity Index in Padang Panjang Municipality, 2013–2020**

Tahun Year	Indeks Kedalaman Kemiskinan Poverty Gap Index	Indeks Keparahan Kemiskinan Poverty Severity Index
(1)	(2)	(3)
2020	0,46	0,08
2019	0,53	0,09
2018	0,88	0,22
2017	0,94	0,22
2016	0,66	0,11
2015	0,54	0,05
2014	0,47	0,07
2013	0,81	0,15

Sumber/Source: BPS, Survei Sosial Ekonomi Nasional Maret/BPS-Statistics Indonesia, March National Socioeconomic Survey

**Tabel 4.4.3**  
**Table**

**Jumlah Penerima Bantuan (Kepala Keluarga) dan Anggaran Bantuan Sosial Pangan Menurut Kecamatan/kelurahan di Kota Padang Panjang, 2020**  
*Number of Beneficiaries (Family Head) and Food Social Assistance Budget by Subdistrict/Kelurahan in Padang Panjang Municipality, 2020*

Kecamatan/Kelurahan <i>Subdistrict/Kelurahan</i>	Jumlah Penerima Bantuan (Kepala Keluarga) <i>Number of Beneficiaries (head of household)</i>		Jumlah Anggaran (ribu rupiah) <i>Budget Amount (thousand rupiahs)</i>	
	Rencana <i>Planning</i>	Realisasi <i>Realization</i>	Rencana <i>Planning</i>	Realisasi <i>Realization</i>
(1)	(2)	(3)	(4)	(5)
Padang Panjang Barat	68	68	16 500 000	16 500 000
1. Silaing Bawah	7	7	1 750 000	1 750 000
2. Silaing Atas	6	6	1 500 000	1 500 000
3. Pasar Usang	8	8	2 000 000	2 000 000
4. Kampung Manggis	11	11	2 250 000	2 250 000
5. Tanah Hitam	8	8	2 000 000	2 000 000
6. Pasar Baru	10	10	2 500 000	2 500 000
7. Bukit Surungan	9	9	2 250 000	2 250 000
8. Balai-Balai	9	9	2 250 000	2 250 000
Padang Panjang Timur	57	57	14 250 000	14 250 000
1. Koto Panjang	8	8	2 000 000	2 000 000
2. Koto Katik	9	9	2 250 000	2 250 000
3. Ngalau	5	5	1 250 000	1 250 000
4. Ekor Lubuk	8	8	2 000 000	2 000 000
5. Sigando	8	8	2 000 000	2 000 000
6. Ganting	6	6	1 500 000	1 500 000
7. Guguk Malintang	6	6	1 500 000	1 500 000
8. Tanah Pak Lambik	7	7	1 750 000	1 750 000
<b>Padang Panjang</b>	<b>125</b>	<b>125</b>	<b>30 750 000</b>	<b>30 750 000</b>

Sumber/ Source : Dinas Sosial, Pengendalian Penduduk, Keluarga Berencana, Pemberdayaan Perempuan, dan Perlindungan Anak Kota Padang Panjang/ *Social Service, Population Control, Family Planning, Women Empowerment, and Child Protection of Padang Panjang Municipality*

## 4.5 CRIMINALITAS/ CRIME

**Tabel 4.5.1** Banyaknya Kecelakaan Lalu Lintas di Wilayah Hukum Padang Panjang, 2020  
**Table** Number of Accidents in Jurisdiction of Padang Panjang, 2020

Bulan Month	Jumlah Kecelakaan Accident	Korban/ Victim			Kerugian Material Loss
		Meninggal Dunia Dead	Luka Berat Seriously Injured	Luka Ringan Minor Injured	
(1)	(2)	(3)	(4)	(5)	(6)
Januari/ January	1	-	-	1	-
Februari/ February	3	1	-	2	600 000
Maret/ March	3	-	-	6	1 100 000
April/ April	-	-	-	-	-
Mei/ May	4	-	-	7	5 900 000
Juni/ June	3	1	-	3	500 000
Juli/ July	2	-	-	2	200 000
Agustus/ August	5	-	-	8	1 600 000
September/ September	1	-	-	1	500 000
Oktober/ October	2	-	-	3	1 000 000
November/ November	-	-	-	-	-
Desember/ December	2	-	-	2	15 000 000
<b>Jumlah/ Total</b> 2020	<b>26</b>	<b>2</b>		<b>35</b>	<b>26 400 000</b>
<b>2019</b>	<b>103</b>	<b>11</b>	<b>4</b>	<b>151</b>	<b>131 650 000</b>
<b>2018</b>	<b>82</b>	<b>7</b>	<b>3</b>	<b>142</b>	<b>293 050 000</b>

Sumber/ Source : Polres Padang Panjang/ Police Department of Padang Panjang

**Tabel 4.5.2** Jumlah Tindak Pidana Menurut Jenis Kasus di Kota Padang Panjang, 2016 - 2020  
**Table** *Number of Reported Criminal Cases by Cases in Padang Panjang Municipality, 2016 - 2020*

Indikator <i>Indicator</i>	2016	2017	2018	2019	2020
(1)	(2)	(3)	(4)	(5)	(6)
Kejahatan Konvensional <i>Conventional Crime</i>	279	270	246	110	144
Kejahatan Trans Nasional <i>Trans National Crime</i>	-	15	20	22	22
Kejahatan Merugikan Negara <i>Crime Harms The Country</i>	11	-	-	1	-
Kejahatan Berimplikasi Kontijensi <i>Contingent Implications Crime</i>	-	-	-	-	-

Sumber/ Source : Polres Padang Panjang/ Police Department of Padang Panjang



**Tabel 4.5.3** Jumlah Tindak Pidana yang dilaporkan Menurut Bulan Kasus di Kota Padang Panjang, 2020  
**Table** Number of Reported Criminal Cases by Month in Padang Panjang Municipality, 2020

Bulan Month	Kelalaian menyebabkan orang lain luka/ mati Negligence	Perjudian Gambling	Pelanggaran Lalu lintas Traffic Violations	Senjata Tajam/Api Weapon	
(1)	(2)	(3)	(4)	(5)	
Januari/January	1	4	607	-	
Februari/February	-	-	508	-	
Maret/March	-	-	610	-	
April/April	-	-	320	-	
Mei/May	-	-	60	-	
Juni/June	-	2	143	-	
Juli/July	-	-	125	-	
Agustus/August	-	-	291	-	
September/September	1	-	214	-	
Oktober/October	-	-	121	-	
November/November	-	-	143	-	
Desember/December	-	1	127	-	
<b>Jumlah/Total</b>	<b>2020</b>	<b>2</b>	<b>7</b>	<b>3 269</b>	<b>-</b>
	<b>2019</b>	<b>1</b>	<b>8</b>	<b>6 500</b>	<b>-</b>
	<b>2018</b>	<b>5</b>	<b>8</b>	<b>5 400</b>	<b>-</b>

Sumber/ Source : Polres Padang Panjang/ Police Department of Padang Panjang

**Tabel 4.5.4**  
**Table**

**Jumlah Tindak Pidana, Resiko Penduduk Terjadi Tindak Pidana per 100.000 Penduduk, Persentase Penyelesaian Tindak Pidana, dan Selang Waktu Terjadinya Tindak Pidana Menurut Kecamatan di Kota Padang Panjang, 2020**  
*Crime Total, Crime Rate per 100,000 Population, Clearance Rate, and Crime Clock by Subdistrict in Padang Panjang Municipality, 2020*

<b>Kecamatan Subdistrict</b>	<b>Jumlah Kejahatan yang Dilaporkan Crime Total</b>	<b>Resiko Penduduk Terjadi Tindak Pidana per 100.000 Penduduk Crime Rate per 100,000 Population</b>
(1)	(2)	(3)
Padang Panjang Barat	73	227
Padang Panjang Timur	48	199
<b>Padang Panjang</b>	<b>121</b>	<b>215</b>

Lanjutan Tabel/*Continued Table 4.5.4*

Kecamatan/Kelurahan <i>Subdistrict/Kelurahan</i>	Persentase Penyelesaian Kejahatan <i>Clearance Rate</i>	Selang Waktu Terjadinya Kejahatan <i>Crime Clock</i>
(1)	(4)	(5)
Padang Panjang Barat	8,97	99'33"01
Padang Panjang Timur	4,18	150'00"00
<b>Padang Panjang</b>	<b>13,15</b>	<b>...</b>

Sumber/ *Source* : Polres Padang Panjang/ *Police Department of Padang Panjang*

**Tabel 4.5.5**  
**Table****Banyaknya Perkara Pidana pada Pengadilan Negeri di Kota Padang Panjang, 2020**  
**Number of Criminal Cases in Padang Panjang Municipality, 2020**

Bulan Month	Sisa Bulan Lalu Rest of Last Month				Masuk Bulan Ini Enter This Month			
	Biasa Regular	Singkat Short	Cepat Fast	Anak Child	Biasa Regular	Singkat Short	Cepat Fast	Anak Child
(1)	(2)	(3)	(4)	(5)	(6)	(7)	(8)	(9)
Januari/January	7	-	-	-	14	-	284	1
Februari/February	15	-	-	1	3	-	421	-
Maret/March	6	-	-	-	8	-	548	1
April/April	9	-	-	-	6	-	120	-
Mei/May	10	-	-	-	4	-	4	-
Juni/June	5	-	-	-	6	-	83	-
Juli/July	5	-	-	-	4	-	65	-
Agustus/August	1	-	-	-	8	-	229	-
September/September	4	-	-	-	6	-	204	1
Oktober/October	5	-	-	-	8	-	65	2
November/November	6	-	-	1	7	-	60	-
Desember/December	6	-	-	-	2	-	125	1

Lanjutan Tabel/Continued Table 4.5.5

Bulan Month	Putus Bulan Ini Off This Month				Sisa Bulan Ini Rest of This Month			
	Biasa Regular	Singkat Short	Cepat Fast	Anak Child	Biasa Regular	Singkat Short	Cepat Fast	Anak Child
(1)	(10)	(11)	(12)	(13)	(14)	(15)	(16)	(17)
Januari/January	6	-	283	-	15	-	-	1
Februari/February	12	-	421	1	6	-	-	-
Maret/March	5	-	548	1	9	-	-	-
April/April	5	-	120	-	10	-	-	-
Mei/May	9	-	4	-	5	-	-	-
Juni/June	6	-	83	-	5	-	-	-
Juli/July	8	-	65	-	1	-	-	-
Agustus/August	5	-	229	-	4	-	-	-
September/September	5	-	204	1	5	-	-	-
Oktober/October	7	-	65	1	6	-	-	1
November/November	7	-	61	1	6	-	-	-
Desember/December	8	-	125	1	-	-	-	-

Catatan/Note: Data Perkara Pidana pada Pengadilan Negeri ini termasuk Perkara Pidana Tilang/ Criminal Cases data in this State Court includes Criminal Cases of Violations

Sumber / Source : Pengadilan Negeri Kota Padang Panjang/ Public Court of Padang Panjang Municipality

**Tabel 4.5.6**  
**Table****Banyaknya Perkara Perdata pada Pengadilan Negeri di Kota Padang Panjang, 2020**  
**Number of Civil Cases in Padang Panjang Municipality, 2020**

Bulan Month	Sisa Bulan Lalu Rest of Last Month			Masuk Bulan Ini Enter This Month		
	Gugatan Accusation	Permohonan Petition	Gugatan Sederhana Simple Accusation	Gugatan Accusation	Permohonan Petition	Gugatan Sederhana Simple Accusation
(1)	(2)	(3)	(4)	(5)	(6)	(7)
Januari/January	1	-	-	2	3	-
Februari/February	3	-	-	-	-	-
Maret/March	3	-	-	-	2	-
April/April	3	1	-	1	1	-
Mei/May	4	-	-	-	-	-
Juni/June	4	-	-	-	2	-
Juli/July	4	-	-	-	1	-
Agustus/August	4	1	-	-	3	-
September/September	3	-	-	4	-	2
Oktober/October	5	-	2	2	2	-
November/November	7	-	-	-	-	-
Desember/December	6	-	-	-	2	-

Lanjutan Tabel/Continued Table 4.5.6

Bulan Month	Putus Bulan Ini Rest of Last Month			Sisa Bulan Ini Enter This Month		
	Gugatan Accusation	Permohonan Petition	Gugatan Sederhana Simple Accusation	Gugatan Accusation	Permohonan Petition	Gugatan Sederhana Simple Accusation
(1)	(8)	(9)	(10)	(11)	(12)	(13)
Januari/January	-	3	-	3	-	-
Februari/February	-	-	-	3	-	-
Maret/March	-	1	-	3	1	-
April/April	1	1	-	4	-	-
Mei/May	-	-	-	4	-	-
Juni/June	-	2	-	4	-	-
Juli/July	-	-	-	4	1	-
Agustus/August	1	4	-	3	-	-
September/September	2	-	-	5	-	2
Oktober/October	-	2	2	7	-	-
November/November	1	-	-	6	-	-
Desember/December	1	2	-	5	-	-

Sumber / Source : Pengadilan Negeri Kota Padang Panjang/ Public Court of Padang Panjang Municipality

**Tabel 4.5.7**  
**Table****Banyaknya Perkara yang Diproses pada Kejaksaan Negeri Menurut Jenis Perkara di Kota Padang Panjang, 2016 - 2020**  
**Number of Cases Processed at Domestic Prosecution by Type of Cases in Padang Panjang Municipality, 2016 - 2020**

Jenis Perkara Type of Cases	2016	2017	2018	2019	2020
(1)	(2)	(3)	(4)	(5)	(6)
1. Pencurian	22	28	18	28	20
2. Penganiayaan	19	10	1	3	4
3. Pencabulan	5	3	4	7	6
4. Lalu Lintas	6	3	2	4	-
5. Pembunuhan	-	-	1	1	6
6. Penggelapan/ Pe nipuan	3	5	9	4	8
7. Narkotika	8	14	20	37	29
8. Kekerasan dalam Rumah Tangga	2	4	1	1	1
9. Perjudian	10	2	-	4	6
10. Perlindungan Anak	12	11	-	16	6
11. Tilang	3 699	3 194	5 351	6 435	2 160

Sumber/ Source : Kejaksaan Negeri Kota Padang Panjang/ Domestic Prosecution Office of Padang Panjang Municipality



**Tabel 4.5.8** Jumlah Penghuni Rumah Tahanan Negara Menurut Lama Hukuman dan Jenis Kelamin di Kota Padang Panjang, per 31 Desember 2020<sup>1</sup>  
**Number of Prisoners by Length and Sex in Padang Panjang Municipality, as of December 31<sup>st</sup> 2020<sup>1</sup>**

Lama Hukuman Length Sentence	Dewasa Adult		Anak-anak Children		Jumlah Total	
	Laki-Laki Male	Perempuan Female	Laki-Laki Male	Perempuan Female	Laki-Laki Male	Perempuan Female
(1)	(2)	(3)	(4)	(5)	(6)	(7)
Seumur Hidup	-	-	-	-	-	-
> 5 Tahun	32	-	-	-	-	-
1 - 5 Tahun	53	-	-	-	-	-
< 1 Tahun	8	-	-	-	-	-
Tahanan	8	-	-	-	-	-
<b>Jumlah/ Total</b>	<b>101</b>	<b>-</b>	<b>-</b>	<b>-</b>	<b>-</b>	<b>-</b>

Catatan/ Note : <sup>1</sup>Termasuk Wilayah X Koto, tahun sebelumnya Wilayah X Koto dimasukkan di Kabupaten Tanah Datar/

Sumber/Source : Rumah Tahanan Negara Kelas II B Kota Padang Panjang/ Prison Type II B of Padang Panjang Municipality

**Tabel 4.5.9** Jumlah Penghuni Rumah Tahanan Negara Menurut Kejahatan dan Jenis Kelamin di Kota Padang Panjang, per 31 Desember 2020<sup>1</sup>  
**Number of Prisoners by Type of Crimes and Sex in Padang Panjang Municipality, as of December 31<sup>st</sup> 2020<sup>1</sup>**

Kejahatan yang Dilakukan <i>Type of Crimes</i>	Laki-Laki <i>Male</i>	Perempuan <i>Female</i>	Jumlah <i>Total</i>
(1)	(2)	(3)	(4)
1. Penganiayaan/ <i>Treatment</i>	5	-	5
2. Pencurian/ <i>Thieving</i>	18	-	18
3. Pembunuhan/ <i>Murder</i>	-	-	-
4. Penggelapan/ <i>Embezzment</i>	1	-	1
5. Narkotika/ <i>Drugs</i>	50	-	50
6. Penipuan/ <i>Swindle</i>	1	-	1
7. Perampokan/ <i>Robber</i>	-	-	-
8. Kesusilaan/ <i>Morality</i>	4	-	4
9. Penadahan/ <i>Cistern</i>	1	-	1
10. Lain-lain/ <i>Others</i>	21	-	21
<b>Jumlah/Total</b>	<b>2020</b>	<b>101</b>	<b>-</b>
	<b>2019</b>	<b>138</b>	<b>2</b>
	<b>2018</b>	<b>77</b>	<b>7</b>
			<b>84</b>

Catatan/ *Note* : <sup>1</sup>Termasuk Wilayah X Koto, tahun sebelumnya Wilayah X Koto dimasukkan di Kabupaten Tanah Datar/  
 Sumber/*Source* : Rumah Tahanan Negara Kelas II B Kota Padang Panjang/ *Prison Type II B of Padang Panjang Municipality*

**Tabel 4.5.10** Banyaknya Tambahan Narapidana Per Bulan Menurut Jenis Kelamin di Kota Padang Panjang, per 31 Desember 2020<sup>1</sup>  
**Number of Prison Inmates by Sex in Padang Panjang Municipality, as of December 31<sup>st</sup> 2020<sup>1</sup>**

Bulan Month	Dewasa Adult		Anak-anak Children		Jumlah Total		
	Laki-Laki Male	Perempuan Female	Laki-Laki Male	Perempuan Female	Laki-Laki Male	Perempuan Female	
(1)	(2)	(3)	(4)	(5)	(6)	(7)	
Januari/January	9	1	-	-	9	1	
Februari/February	3	-	-	-	3	-	
Maret/March	9	-	-	-	9	-	
April/April	7	1	-	-	7	1	
Mei/May	3	-	-	-	3	-	
Juni/June	10	-	-	-	10	-	
Juli/July	6	-	-	-	6	-	
Agustus/August	12	-	-	-	12	-	
September/September	12	-	-	-	12	-	
Oktober/October	5	-	-	-	5	-	
November/November	8	-	-	-	8	-	
Desember/December	2	3	1	-	3	3	
<b>Jumlah/Total</b>	<b>2020</b>	<b>86</b>	<b>5</b>	<b>1</b>	<b>-</b>	<b>87</b>	<b>5</b>
	<b>2019</b>	<b>94</b>	<b>2</b>	<b>2</b>	<b>-</b>	<b>96</b>	<b>2</b>
	<b>2018</b>	<b>56</b>	<b>7</b>	<b>2</b>	<b>-</b>	<b>58</b>	<b>7</b>

Catatan/ Note : <sup>1</sup>Termasuk Wilayah X Koto, tahun sebelumnya Wilayah X Koto dimasukkan di Kabupaten Tanah Datar/  
 Sumber/Source : Rumah Tahanan Negara Kelas II B Kota Padang Panjang/ Prison Type II B of Padang Panjang Municipality

**Tabel 4.5.11**  
**Table****Banyaknya Tambahan Narapidana Bebas Per Bulan Menurut Jenis Kelamin di Kota Padang Panjang, per 31 Desember 2020<sup>1</sup>****Number of Free Prison Inmates by Sex in Padang Panjang Municipality, as of December 31<sup>st</sup> 2020<sup>1</sup>**

Bulan Month	Dewasa Adult		Anak-anak Children		Jumlah Total	
	Laki-Laki Male	Perempuan Female	Laki-Laki Male	Perempuan Female	Laki-Laki Male	Perempuan Female
(1)	(2)	(3)	(4)	(5)	(6)	(7)
Januari/January	18	-	-	-	18	-
Februari/February	17	1	-	-	17	1
Maret/March	16	-	-	-	16	-
April/April	37	1	-	-	37	1
Mei/May	2	-	-	-	2	-
Juni/June	3	-	-	-	3	-
Juli/July	11	-	-	-	11	-
Agustus/August	2	1	-	-	2	1
September/September	11	-	-	-	11	-
Oktober/October	1	-	-	-	1	-
November/November	6	-	-	-	6	-
Desember/December	1	-	-	-	1	-
<b>Jumlah/Total</b>	<b>2020</b>	<b>125</b>	<b>3</b>	<b>-</b>	<b>125</b>	<b>3</b>
	<b>2019</b>	<b>42</b>	<b>3</b>	<b>-</b>	<b>42</b>	<b>3</b>
	<b>2018</b>	<b>32</b>	<b>3</b>	<b>-</b>	<b>32</b>	<b>3</b>

Catatan/ Note : <sup>1</sup>Termasuk Wilayah X Koto, tahun sebelumnya Wilayah X Koto dimasukkan di Kabupaten Tanah Datar/

Sumber/Source : Rumah Tahanan Negara Kelas II B Kota Padang Panjang/ Prison Type II B of Padang Panjang Municipality



**PRODUKSI  
TANAMAN  
SAYURAN  
— DAN —  
HIAS  
2020**

*Vegetables and Ornamental  
Plants Production in 2020*



Petsai/Sawi / *Chinese Cabbage*

**27.846 kuintal**

▲ **Meningkat 4,53 % / Increase 4.53 %**

Bawang Daun/ *Wlech Onion*  
**22.610 kuintal**

▼ **Turun 0,74 % / Decrease 0.74 %**



Terung / *Eggplant*

**13.415 kuintal**

▼ **Turun 18,36 % / Decrease 18.36 %**



**Anthurium Bunga / Flamingo Lily Flower**

**70.221**

**tangkai/pohon/rumpun**  
*stalks/ tree/ clumps*



**Palem / Palm**

**12.494**

**tangkai/pohon/rumpun**  
*stalks/ tree/ clumps*



**Anggrek/ Orchid**

**7.027**

**tangkai/pohon/rumpun**  
*stalks/ tree/ clumps*



**PENJELASAN TEKNIS**

1. Data pokok tanaman pangan yang dikumpulkan oleh Badan Pusat Statistik adalah luas panen dan produktivitas (hasil per hektar). Produksi merupakan hasil perkalian antara luas panen dan produktivitas.
2. Data luas panen padi tahun 2018 dihitung dengan metode Kerangka Sampel Area (KSA), menggantikan metode pengumpulan data luas panen padi yang sebelumnya, yaitu metode eye estimate yang dikumpulkan melalui pelaporan data Statistik Pertanian (SP) oleh Kepala Cabang Dinas (KCD) Kecamatan.
3. Angka produktivitas padi diperoleh melalui survei ubinan pada plot berukuran 2,5 m x 2,5 m dalam bentuk produksi Gabah Kering Panen (GKP) yang dikonversikan menjadi Gabah Kering Giling (GKG) berdasarkan angka konversi GKP ke GKG hasil Survei Konversi Gabah ke Beras tahun 2018.
4. Angka produksi setara beras diperoleh melalui hasil perkalian antar produksi padi dengan angka konversi GKG ke beras hasil Survei Konversi Gabah ke Beras tahun

**TECHNICAL NOTES**

1. *The main of food crops collected by BPS-Statistics Indonesia are harvested area and productivity (yield per hectare). Production is the result of multiplication between harvested area and productivity.*
2. *The calculation of paddy harvested area data was carried out by the area Sampling Frame (ASF) method in 2018. The method replaced the previous one, namely the eye estimate method by which the data were collected through reporting on Agricultural Statistics data (called SP for Statistik Pertanian) by the Agricultural Extension Officer (called KCD for Kepala Cabang Dinas) of Sub-district.*
3. *The paddy productivity (yield) figures are obtained through a crop cutting survey on plots sized of 2.5 m in the form of harvest unhusked paddy (called GKP for Gabah Kering Panen) converted onto dry unhusked paddy (called GKG for Gabah Kering Giling) using conversion rates based on the paddy to Rice Conversion Survey in 2018.*
4. *The rice production figures were obtained through the multiplication of paddy production with the conversion rates from GKG to polished rice resulted from the*



2018.

*Paddy to Rice Conversion Survey in 2018.*

5. Data produksi Palawija (termasuk jagung dan kedelai) terakhir dirilis pada tahun 2015. Sejak tahun 2016, BPS sudah tidak merilis lagi data produksi palawija karena metode pengumpulan luas panen metode palawija masih menggunakan metode lama, yaitu eye estimate, yang diduga sudah tidak akurat untuk pengumpulan data luas panen.
  6. Data luas baku lahan sawah yang digunakan sebagai dasar perhitungan luas panen adalah Luas Baku Lahan Sawah Nasional terbaru berdasarkan Ketetapan Menteri ATR/Kepala BPN-RI No. 399/Kep-23.3/X/2018 tanggal 8 Oktober 2018. Luas lahan baku sawah nasional tahun 2018 adalah sebesar 7.105.145 hektar.
  7. Survei Pertanian Hortikultura (SPH) diselenggarakan oleh Badan Pusat Statistik bekerja sama dengan Direktorat Jendral Hortikultura, Kementerian Pertanian.
  8. Kuesioner yang digunakan dalam pengumpulan data SPH mencakup:
    - a. SPH-SBS digunakan untuk data tanaman sayuran dan buah-buahan semusim.
    - b. SPH-BST digunakan untuk data tanaman buah-buahan
5. *Data on secondary food crops (including maize and soyabeans) were last relased in 2015. Since 2016, BPS-Statistics Indonesia has not relased production data on secon- dary used the old method, which is was suspected to be inaccurate for data collection of harvested area.*
  6. *The wetland area used as the basis for calculating the harvested area is the latest National Wetland Area based on the Decree of the Agrarian Affairs and Spatial Planning Minister/Chief of National land Agency No. 399/Kep-23.3/X/2018 October 8,2018. The wetland area in 2018 was 7,105,145 hectares.*
  7. *The Agritural Survey for Horticultural (SPH) is carried out by the BPS-Statistics in cooperation with the Directorate General of Hoticulture, Ministry of Agriculture.*
  8. *The Questionnaire used to collect the Agricultural Survey for Horticultural data are:*
    - a. *SPH-SBS used for data on seasonal vegetables and fruit plants.*
    - b. *SPH-BST used for data on annual fruit and vegetable*

- dan sayuran tahunan.
- c. SPH-TBF digunakan untuk data tanaman biofarmaka.
  - d. SPH-TH digunakan untuk data tanaman hias.
9. Metode Yang digunakan dalam survei ini adalah metode pencacahan lengkap terhadap seluruh kecamatan di Indonesia dan dilaporkan secara rutin bulanan untuk SPH-SBS dan triwulanan untuk SPH-BST,SPH-TBF, SPH-TH oleh KCD.
10. Tanaman sayuran dan buah-buahan semusim
- a. Tanaman sayuran semusim adalah tanaman yang bermanfaat sebagai sayur, sebagai sumber vitamin, mi- neral, dan lain-lain yang berumur kurang dari satu tahun. Pada umumnya bagian yang digunakan sebagai sayur berupa daun, bunga, buah dan umbi.
  - b. Tanaman buah-buahan semusim adalah tanaman yang menghasilkan buah segar sebagai sumber vitamin, mineral, dan lain-lain yang berumur kurang dari satu tahun dan berbatang lunak. Pada umumnya buah yang dihasilkan dapat dikonsumsi tanpa terlebih dahulu.
11. Tanaman Buah-buahan dan sayuran tahunan
- plants.*
- c. *SPH-TBF used for data on medicinal plants.*
  - d. *SPH-TH used for data on ornamental plants.*
9. *The method used in this survey is complete enumeration for all of sub districts in Indonesia and reported monthly for SPH-SBS and quarterly for SPH-BST, SPH-TBF, SPH-TH by agriculture extension workers.*
10. *Seasonal vegetable and fruit plants*
- a. *Seasonal vegetables, wich are the source of vitamin,mineral,etc that are aged less then 1 year. In general, parts that consumed are in the from of leaves, flower, fruits, and tubers.*
  - b. *Seasonal fruit plants are plants that produce fresh fruit as a source of vitamin, mineral, etc that are aged less then 1 year and soft trunked. Gene- rally, the fruit produced can be consumed without being cooked first.*
11. *11. Annual fruit and vegetable plants*

- a. Tanaman buah-buahan tahunan adalah tanaman yang menghasilkan buah segar sebagai sumber vitamin, mineral, dan lain-lain yang berumur satu tahun atau lebih. Pada umumnya buah yang dihasilkan dapat dikonsumsi tanpa dimasak dahulu.
- b. Tanaman sayuran tahunan adalah tanaman yang bermanfaat sebagai sayur, sebagai sumber vitamin, mineral, dan lain-lain yang berumur satu tahun atau lebih. Pada umumnya bagian yang digunakan sebagai sayur berupa daun, bunga, buah, dan umbi.
12. Tanaman Biofarmaka adalah tanaman yang bermanfaat untuk obat-obatan, kosmetik, dan kesehatan yang dikonsumsi atau digunakan dari bagian-bagian tanaman, seperti daun, batang, buah, umbi (rimpang) ataupun akar.
13. Tanaman Hias adalah tanaman yang mempunyai nilai keindahan baik bentuk, warna daun, tajuk maupun yang sering digunakan untuk penghias pekarangan dan lain sebagainya.
14. Data yang dikumpulkan dalam SPH mencakup: data tentang luas penanaman, luas panen (untuk buah-buahan tahunan
- a. *Annual fruit plants are plants that produce fresh fruit as source of vitamin, mineral, etc that are aged less than 1 year and soft trunked. Generally, the fruit produced can be consumed without being cooked first.*
- b. *Annual vegetable plants used as vegetables as sources of vitamin, mineral, etc that are aged less than 1 year. In general, parts that consumed are in the form of leaves, flower, fruits, and tubers.*
12. *Medicinal plants are plants which are useful for medicine, cosmetic, and health. It is consumed from part of the plant, such as leaf, flower, fruit, tuber, and root.*
13. *Ornamental plants are plants which have a beauty value, either in shape, colour of leaf or crown of flower and they are often used as a yard decorator.*
14. *The Agriculture Survey for Horticulture collect the information on the planted area, harvested area (for annual fruits is the number*

adalah banyaknya tanaman yang menghasilkan), produksi, luas rusak, luas tanaman akhir, dan harga jual petani.

*of production plant), production, damage area, plant area in the end of period, and price on the farm-gate level.*

15. Luas panen adalah luas tanaman sayuran, buah-buahan, biofarmaka, dan tanaman hias yang diambil hasilnya/dipanen pada periode pelaporan.

15. *Harvested are is are which vegetables, fruit, medicinal and ornamental plant of crop harvested during the period of report.*

16. Luas panen untuk tanaman sayuran : luas tanaman yang dipanen sekaligus/habis/dibongkar dan luas tanaman yang dipanen berkali-berkali (lebih dari satu kali)/belum habis.

16. *Harvested are of vegetables: area of entirely harvested/demolished plant and plant that is harvested several times/undemonlished.*

a. Tanaman yang dipanen sekaligus/habis/dibongkar adalah tanaman yang sehabis panen langsung dibongkar/dicabut, terdiri dari bawang merah, bawang putih, bawang daun, kentang, wortel, lobak, dan lain-lain.

a. *Entirely harvested/demolished plant are plants usually harvested once and demolished to be substuted by other plants, consisting of sallots, garlic, welch onion, potato, cabbage, cauliflower, chinnesse cabbage, carrots, radish, etc.*

b. Tanaman yang dipanen berkali-kali (lebih dari satu kali)/ belum habis adalah tanaman yang pemanenannya lebih dari satu kali dan biasanya dibongkar apabila panen terakhir sudah tidak memadai lagi, terdiri: kacang panjang, terung, tomat, buncis, ketimun, labu siam, kangkung, bayam, melon semangka, dan blewah.

b. *Plants that are harvested sereval time/undemolished are plants usually harvested more than once and demolished in the case that the last harvest was economically not profitable. They consist of: yarld long beans, chili, small chili, mushroom, tomatoes, eggplant, green beans, cucumber, chayote, kangkong, spinach, melon, watermelon, and capulage.*

17. Produksi adalah hasil menurut bentuk produk dari setiap

17. *Productioin is the standard production quantity form of*

tanaman sayuran, buah-buahan, biofarmaka, dan tanaman hias yang diambil berdasarkan luas yang dipanen/tanaman yang menghasilkan pada bulan/triwulan laporan.

*vegetable, fruit, medicinal and ornamental plant based on harvested area/the number of production plant reported monthly/quarterly.*

18. Data Perkebunan merupakan data sekunder yang bersumber dari Dinas Pangan dan Pertanian Kota Padang Panjang.

18. *Plantations data are secondary data obtained from Agriculture Agency of Padang Panjang Municipality.*

19. Data populasi ternak dan produksi ternak bersumber dari Dinas Pangan dan Pertanian Kota Padang Panjang,

19. *Data of domestic livestock population and Production of livestock are obtain from Agriculture Agency of Padang Panjang Municipality.*

20. Data statistik perikanan merupakan data sekunder yang bersumber dari Dinas Pangan dan Pertanian Kota Padang Panjang. Statistik perikanan dibedakan atas data Perikanan Tangkap dan Perikanan Budidaya. Perikanan Tangkap diklasifikasikan atas penangkapan ikan di laut dan penangkapan ikan di perairan umum. Perikanan Budidaya diklasifikasikan atas jenis budidaya yaitu budidaya laut, tambak, kolam, karamba, jaring apung, dan sawah.

20. *Fishery data are secondary data obtained from Agriculture Agency of Padang Panjang Municipality. Fishery Statistics are categorized into capture fisheries and aquaculture. Capture fisheries are further classified into marine capture fisheries and inland open water capture fisheries. Aquaculture are further classified into several types of culture: marine culture, brackish water pond, fresh water pond, cage, floating net, and fish breeding in paddy fields.*

21. Rumah Tangga Perikanan Tangkap adalah rumah tangga yang melakukan kegiatan penangkapan ikan/binatang air lainnya/tanaman air dengan tujuan sebagian/seluruh hasilnya untuk dijual.

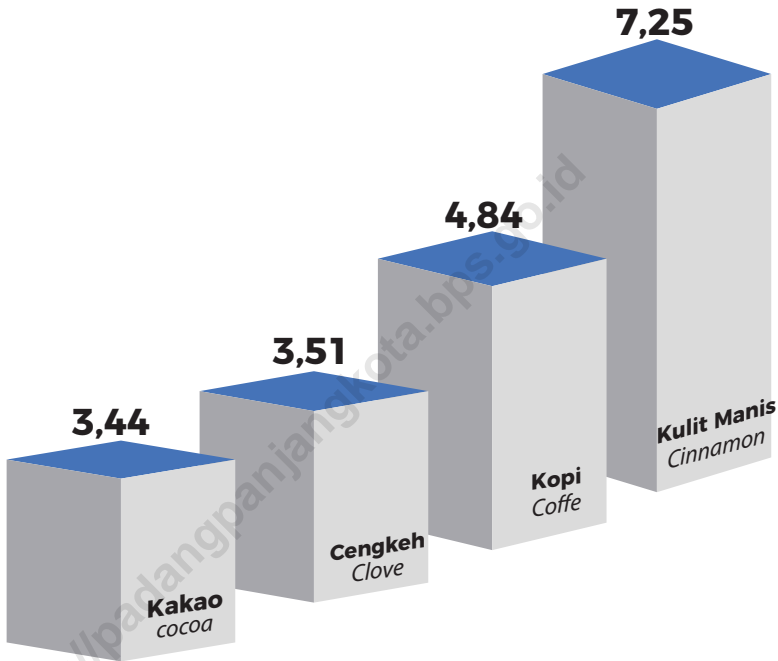
21. *A capture fisheries household is a household conducting activities in catching fishes/other aquatic animals/aquatic plants, for which the products are wholly or partly to be sold.*

22. Rumah Tangga Perikanan Budidaya adalah rumah tangga yang melakukan kegiatan budidaya ikan/binatang air lainnya/tanaman air dengan tujuan sebagian/seluruh hasilnya untuk dijual
22. *An aquaculture fisheries household is a household conducting activities in culturing fishes/other aquatic animals/aquatic plants, for which the products are wholly or partly to be sold.*

<https://padangpanjangkota.bps.go.id>

**Gambar** 5.1  
**Figures**

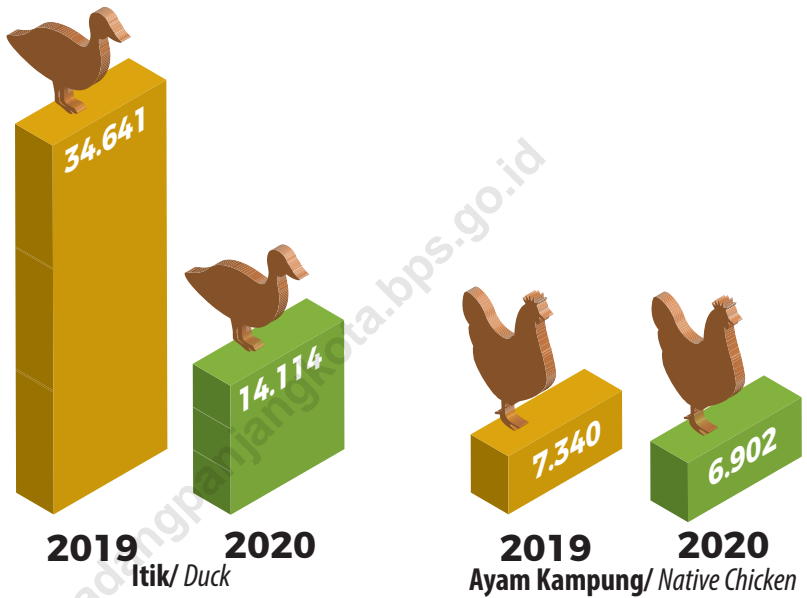
**Produksi Tanaman Perkebunan menurut Jenis Tanaman (Ton) di Kota Padang Panjang, 2020**  
*Production of Crops by Type of Crop (Tons) in Padang Panjang Municipality, 2020*



Sumber/Source: Dinas Pangan dan Pertanian Kota Padang Panjang/Food and Agriculture Agency of Padang Panjang Municipality

**Gambar** 5.2  
**Figures**

**Produksi Telur Unggas di Kota Padang Panjang (kg),  
2019-2020**  
*Production of Poultry Eggs in Padang Panjang  
Municipality (kg), 2019-2020*



Sumber/Source: Dinas Pangan dan Pertanian Kota Padang Panjang/Food and Agriculture Agency of Padang Panjang Municipality





## 5.1 HORTIKULTURA

### HORTICULTURE

**Tabel** 5.1.1 **Luas Panen Tanaman Sayuran Menurut Kecamatan/ Kelurahan dan Jenis Tanaman (ha) di Kota Padang Panjang, 2019 dan 2020**  
**Harvested Area of Vegetables by Subdistrict and Kind of Plant (ha) in Padang Panjang Municipality, 2019 and 2020**

Kecamatan/Kelurahan Subdistrict/Kelurahan	Bawang Daun/Wlech Onion		Cabai Besar/ Big Chili	
	2019	2020	2019	2020
(1)	(2)	(3)	(4)	(5)
Padang Panjang Barat	79	95	58	39
1. Silaing Bawah	10	13	9	6
2. Silaing Atas	1	1	1	1
3. Pasar Usang	2	3	1	1
4. Kampung Manggis	23	27	18	13
5. Tanah Hitam	1	1	2	1
6. Pasar Baru	-	-	-	-
7. Bukit Surungan	42	50	27	17
8. Balai-Balai	-	-	-	-
Padang Panjang Timur	120	104	98	60
1. Koto Panjang	7	7	4	3
2. Koto Katik	6	6	4	3
3. Ngalau	16	17	14	9
4. Ekor Lubuk	21	20	18	10
5. Sigando	26	23	20	14
6. Ganting	35	25	32	17
7. Guguk Malintang	9	6	6	4
8. Tanah Pak Lambik	-	-	-	-
<b>Padang Panjang</b>	<b>199</b>	<b>199</b>	<b>156</b>	<b>99</b>

Lanjutan Tabel/Continued Table 5.1.1

Kecamatan/Kelurahan Subdistrict/Kelurahan	Petsai/ Sawi/Chinese Cabbage		Tomat/Tomato	
	2019	2020	2018	2020
(1)	(6)	(7)	(8)	(9)
Padang Panjang Barat	80	111	15	9
1. Silaing Bawah	9	12	3	1
2. Silaing Atas	-	1	-	-
3. Pasar Usang	2	3	-	1
4. Kampung Manggis	31	43	7	5
5. Tanah Hitam	1	2	-	-
6. Pasar Baru	-	-	-	-
7. Bukit Surungan	37	50	5	2
8. Balai-Balai	-	-	-	-
Padang Panjang Timur	119	103	24	19
1. Koto Panjang	6	6	1,5	1
2. Koto Katik	5	4	3	2
3. Ngalau	17	17	4	4
4. Ekor Lubuk	20	19	5	4
5. Sigando	25	23	4,5	4
6. Ganting	37	28	5	4
7. Guguk Malintang	9	6	1	0
8. Tanah Pak Lambik	-	-	-	-
<b>Padang Panjang</b>	<b>199</b>	<b>214</b>	<b>39</b>	<b>28</b>

Lanjutan Tabel/*Continued Table 5.1.1*

Kecamatan/Kelurahan <i>Subdistrict/Kelurahan</i>	Terung/ <i>Eggplant</i>		Buncis/ <i>Bean</i>	
	2019	2020	2019	2020
(1)	(10)	(11)	(12)	(13)
Padang Panjang Barat	39	41	15	10
1. Silaing Bawah	7	6	3	2
2. Silaing Atas	-	1	-	-
3. Pasar Usang	1	1	1	1
4. Kampung Manggis	14	15	6	4
5. Tanah Hitam	1	1	-	0
6. Pasar Baru	-	-	-	-
7. Bukit Surungan	16	17	5	3
8. Balai-Balai	-	-	-	-
Padang Panjang Timur	37	31	25	19
1. Koto Panjang	3	2	1	1
2. Koto Katik	3	2	1	1
3. Ngalau	5	4	5	3
4. Ekor Lubuk	6	6	6	4
5. Sigando	7	6	4	4
6. Ganting	9	8	6	5
7. Guguk Malintang	4	3	2	1
8. Tanah Pak Lambik	-	-	-	-
<b>Padang Panjang</b>	<b>76</b>	<b>72</b>	<b>40</b>	<b>29</b>

Sumber/*Source*: BPS, Statistik Pertanian Hortikultura SPH-SBS dan Dinas Pangan dan Pertanian Kota Padang Panjang/*BPS-Statistics Indonesia, Agricultural Statistic for Horticulture SPH-SBS/ Food and Agriculture Agency of Padang Panjang Municipality*

**Tabel**  
**Table** 5.1.2

**Produksi Tanaman Sayuran Menurut Kecamatan/  
Kelurahan dan Jenis Tanaman (kuintal) di Kota Padang  
Panjang, 2019 dan 2020**  
*Production of Vegetables by Subdistrict/Kelurahan and Kind  
of Plant (quintals) in Padang Panjang Municipality, 2019 and  
2020*

Kecamatan/Kelurahan Subdistrict/Kelurahan	Bawang Daun/Wlech Onion		Cabai Besar/Big Chili	
	2019	2020	2019	2020
(1)	(2)	(3)	(4)	(5)
Padang Panjang Barat	9 291	11 241	5 865	3 698
1. Silaing Bawah	1 176	1 538	910	569
2. Silaing Atas	118	118	101	95
3. Pasar Usang	235	355	101	95
4. Kampung Manggis	2 705	3 196	1 820	1 233
5. Tanah Hitam	118	118	203	95
6. Pasar Baru	-	-	-	-
7. Bukit Surungan	4 939	5 916	2 730	1 611
8. Balai-Balai	-	-	-	-
Padang Panjang Timur	13 488	11 369	9 019	5 607
1. Koto Panjang	787	649	368	329
2. Koto Katik	674	541	368	328
3. Ngalau	1 799	1 842	1 288	850
4. Ekor Lubuk	2 360	2 166	1 657	938
5. Sigando	2 922	2 383	1 841	1 199
6. Ganting	3 934	3 141	2 945	1 546
7. Guguk Malintang	1 012	647	552	417
8. Tanah Pak Lambik	-	-	-	-
<b>Padang Panjang</b>	<b>22 779</b>	<b>22 610</b>	<b>14 884</b>	<b>9 305</b>

Lanjutan Tabel/*Continued Table* 5.1.2

Kecamatan/Kelurahan Subdistrict/Kelurahan	Petsai/ Sawi/Chinese Cabbage		Tomat/Tomato	
	2019	2020	2019	2020
(1)	(6)	(7)	(8)	(9)
Padang Panjang Barat	10 932	14 187	2 192	1 115
1. Silaing Bawah	1 230	1 533	438	124
2. Silaing Atas	-	128	-	-
3. Pasar Usang	273	383	-	62
4. Kampung Manggis	4 236	5 496	1 023	619
5. Tanah Hitam	137	256	-	-
6. Pasar Baru	-	-	-	-
7. Bukit Surungan	5 056	6 391	731	310
8. Balai-Balai	-	-	-	-
Padang Panjang Timur	15 707	13 659	4 043	3 820
1. Koto Panjang	792	675	253	210
2. Koto Katik	660	527	505	406
3. Ngalau	2 244	2 101	674	699
4. Ekor Lubuk	2 640	2 402	842	895
5. Sigando	3 299	3 002	758	701
6. Ganting	4 884	4 053	843	797
7. Guguk Malintang	1 188	899	168	112
8. Tanah Pak Lambik	-	-	-	-
<b>Padang Panjang</b>	<b>26 639</b>	<b>27 846</b>	<b>6 235</b>	<b>4 935</b>

Lanjutan Tabel/Continued Table 5.1.2

Kecamatan/Kelurahan Subdistrict/Kelurahan	Terung/Eggplant		Buncis/Bean	
	2019	2020	2019	2020
(1)	(6)	(7)	(8)	(9)
Padang Panjang Barat	9 794	7 873	2 351	1 733
1. Silaing Bawah	1 758	1 248	470	346
2. Silaing Atas	-	102	-	-
3. Pasar Usang	251	197	157	87
4. Kampung Manggis	3 516	2 873	940	693
5. Tanah Hitam	251	197	-	87
6. Pasar Baru	-	-	-	-
7. Bukit Surungan	4 018	3 256	784	520
8. Balai-Balai	-	-	-	-
Padang Panjang Timur	6 636	5 542	3 783	3 091
1. Koto Panjang	538	411	150	172
2. Koto Katik	538	410	152	174
3. Ngalau	897	767	757	534
4. Ekor Lubuk	1 076	856	912	607
5. Sigando	1 256	1 121	605	534
6. Ganting	1 614	1 389	904	823
7. Guguk Malintang	717	588	303	247
8. Tanah Pak Lambik	-	-	-	-
<b>Padang Panjang</b>	<b>16 430</b>	<b>13 415</b>	<b>6 134</b>	<b>4 824</b>

Sumber/Source: BPS, Statistik Pertanian Hortikultura SPH-SBS dan Dinas Pangan dan Pertanian Kota Padang Panjang/BPS-Statistics Indonesia, Agricultural Statistic for Horticulture SPH-SBS/ Food and Agriculture Agency of Padang Panjang Municipality

**Tabel**  
**Table** 5.1.3

**Luas Panen Tanaman Sayuran dan Buah–Buahan Semusim Menurut Jenis Tanaman (ha) di Kota Padang Panjang, 2017 - 2020**  
**Harvested Area of Seasonal Vegetables and Fruits by Kind of Plant (ha) in Padang Panjang Municipality, 2017- 2020**

<b>Jenis Tanaman</b> <b>Kind of Plants</b>	<b>2017</b>	<b>2018</b>	<b>2019</b>	<b>2020</b>
(1)	(2)	(3)	(4)	(5)
<i>Sayuran/ Vegetables</i>				
Bawang Merah/ <i>Shallots</i>	-	-	15	23
Bawang Putih/ <i>Garlic</i>	-	-	-	-
Bawang Daun/ <i>Wlech Onion</i>	167	183	199	199
Cabai Besar/ <i>Big Chili</i>	185	175	156	99
Cabai Rawit/ <i>Chili/Cayenne Pepper</i>	-	-	-	-
Kentang/ <i>Potato</i>	-	-	-	-
Kubis/ <i>Cabbage</i>	-	-	-	-
Petsai/sawi / <i>Chinese Cabbage</i>	169	178	199	214
Tomat/ <i>Tomato</i>	25	35	39	28
Terung/ <i>Eggplant</i>	55	62	76	72
Buncis/ <i>Bean</i>	25	34	40	29
<i>Buah–Buahan/ Fruits</i>				
Semangka/ <i>Watermelon</i>	-	-	-	-
Stroberi/ <i>Strawberry</i>	-	-	-	-

Sumber/Source: BPS, Statistik Pertanian Hortikultura SPH-SBS dan Dinas Pangan dan Pertanian Kota Padang Panjang/BPS-Statistics Indonesia, Agricultural Statistic for Horticulture SPH-SBS/ Food and Agriculture Agency of Padang Panjang Municipality



**Tabel** 5.1.4 **Produksi Tanaman Sayuran dan Buah-Buahan Semusim Menurut Jenis Tanaman (kuintal) di Kota Padang Panjang, 2017 - 2020**  
**Production of Seasonal Vegetables and Fruits by Kind of Plant (quintals) in Padang Panjang Municipality, 2017 - 2020**

Jenis Tanaman Kind of Plants	2017	2018	2019	2020
(1)	(2)	(3)	(4)	(5)
<i>Sayuran/ Vegetables</i>				
Bawang Merah/ <i>Shallots</i>	-	-	1 424	2 446
Bawang Putih/ <i>Garlic</i>	-	-	-	-
Bawang Daun/ <i>Wlech Onion</i>	19 027	20 884	22 779	22 610
Cabai Besar/ <i>Big Chili</i>	18 631	17 166	14 884	9 305
Cabai Rawit/ <i>Chili/Cayenne Pepper</i>	-	-	-	-
Kentang/ <i>Potato</i>	-	-	-	-
Kubis/ <i>Cabbage</i>	-	-	-	-
Petsai/sawi / <i>Chinese Cabbage</i>	23 842	23 678	26 639	27 846
Tomat/ <i>Tomato</i>	4 684	5 390	6 235	4 935
Terung/ <i>Eggplant</i>	11 087	14 881	16 431	13 415
Buncis/ <i>Bean</i>	4 265	5 095	6 134	4 824
<i>Buah-Buahan/ Fruits</i>				
Semangka/ <i>Watermelon</i>	-	-	-	-
Stroberi/ <i>Strawberry</i>	-	-	-	-

Sumber/Source: BPS, Statistik Pertanian Hortikultura SPH-SBS dan Dinas Pangan dan Pertanian Kota Padang Panjang/BPS-Statistics Indonesia, Agricultural Statistic for Horticulture SPH-SBS/ Food and Agriculture Agency of Padang Panjang Municipality

**Tabel**  
**Table** 5.1.5

**Luas Panen Tanaman Biofarmaka Menurut Kecamatan/  
Kelurahan dan Jenis Tanaman (m<sup>2</sup>) di Kota Padang Panjang,  
2019 dan 2020**  
*Harvested Area of Medicinal Plants by Subdistrict/Kelurahan  
and Kind of Plant (m<sup>2</sup>) in Padang Panjang Municipality, 2019  
and 2020*

Kecamatan/Kelurahan Subdistrict/Kelurahan	Jahe/Ginger		Laos/Lengkuas/Galanga	
	2019	2020	2019	2020
(1)	(2)	(3)	(4)	(5)
Padang Panjang Barat	1 700	2 800	150	245
1. Silaing Bawah	400	500	30	40
2. Silaing Atas	-	-	-	-
3. Pasar Usang	-	-	-	15
4. Kampung Manggis	700	1 200	50	80
5. Tanah Hitam	200	300	30	50
6. Pasar Baru	-	-	-	-
7. Bukit Surungan	400	800	40	60
8. Balai-Balai	-	-	-	-
Padang Panjang Timur	4 500	9 500	760	900
1. Koto Panjang	500	1 000	100	100
2. Koto Katik	1 000	1 500	100	100
3. Ngalau	700	1 500	60	100
4. Ekor Lubuk	700	1 500	200	200
5. Sigando	800	2 000	100	150
6. Ganting	800	2 000	200	250
7. Guguk Malintang	-	-	-	-
8. Tanah Pak Lambik	-	-	-	-
<b>Padang Panjang</b>	<b>6 200</b>	<b>12 300</b>	<b>910</b>	<b>1 145</b>

Lanjutan Tabel/Continued Table 5.1.5

Kecamatan/Kelurahan Subdistrict/Kelurahan	Kencur/East Indian Galangal		Kunyit/Turmeric	
	2019	2020	2019	2020
(1)	(6)	(7)	(8)	(9)
Padang Panjang Barat	-	-	350	400
1. Silaing Bawah	-	-	60	80
2. Silaing Atas	-	-	30	30
3. Pasar Usang	-	-	50	60
4. Kampung Manggis	-	-	50	70
5. Tanah Hitam	-	-	50	50
6. Pasar Baru	-	-	-	-
7. Bukit Surungan	-	-	60	60
8. Balai-Balai	-	-	50	50
Padang Panjang Timur	-	-	800	1 000
1. Koto Panjang	-	-	100	80
2. Koto Katik	-	-	100	70
3. Ngalau	-	-	80	150
4. Ekor Lubuk	-	-	200	250
5. Sigando	-	-	70	150
6. Ganting	-	-	250	300
7. Guguk Malintang	-	-	-	-
8. Tanah Pak Lambik	-	-	-	-
<b>Padang Panjang</b>	<b>-</b>	<b>-</b>	<b>1 150</b>	<b>1 400</b>

Sumber/Source: BPS, Statistik Pertanian Hortikultura SPH-SBS dan Dinas Pangan dan Pertanian Kota Padang Panjang/BPS-Statistics Indonesia, Agricultural Statistic for Horticulture SPH-SBS/ Food and Agriculture Agency of Padang Panjang Municipality

**Tabel**  
**Table** 5.1.6**Produksi Tanaman Biofarmaka Menurut Kecamatan/  
Kelurahan dan Jenis Tanaman di Kota Padang Panjang  
(kg), 2019 and 2020**  
*Production of Medicinal Plants by Subdistrict/ Kelurahan  
and Kind of Plant in Padang Panjang Municipality (kg) 2019  
and 2020*

Kecamatan/Kelurahan Subdistrict/Kelurahan	Jahe/Ginger		Laos/Lengkuas/Galanga	
	2019	2020	2019	2020
(1)	(2)	(3)	(4)	(5)
Padang Panjang Barat	9 140	14 130	535	840
1. Silaing Bawah	2 150	2 525	107	140
2. Silaing Atas	-	-	-	-
3. Pasar Usang	-	-	-	50
4. Kampung Manggis	3 765	6 060	178	275
5. Tanah Hitam	1 075	1 515	107	170
6. Pasar Baru	-	-	-	-
7. Bukit Surungan	2 150	4 030	143	205
8. Balai-Balai	-	-	-	-
Padang Panjang Timur	19 313	42 075	2 190	2 470
1. Koto Panjang	2 145	4 428	290	272
2. Koto Katik	4 292	6 646	287	274
3. Ngalau	3 002	6 641	173	274
4. Ekor Lubuk	3 008	6 645	570	548
5. Sigando	3 430	8 855	288	416
6. Ganting	3 436	8 860	582	686
7. Guguk Malintang	-	-	-	-
8. Tanah Pak Lambik	-	-	-	-
<b>Padang Panjang</b>	<b>28 453</b>	<b>56 205</b>	<b>2 725</b>	<b>3 310</b>

Lanjutan Tabel/Continued Table 5.1.6

Kecamatan/Kelurahan Subdistrict/Kelurahan	Kencur/East Indian Galangal		Kunyit/Turmeric	
	2019	2020	2019	2020
(1)	(6)	(7)	(8)	(9)
Padang Panjang Barat	-	-	1 425	1 500
1. Silaing Bawah	-	-	243	298
2. Silaing Atas	-	-	122	113
3. Pasar Usang	-	-	204	225
4. Kampung Manggis	-	-	204	263
5. Tanah Hitam	-	-	204	188
6. Pasar Baru	-	-	-	-
7. Bukit Surungan	-	-	244	225
8. Balai-Balai	-	-	204	188
Padang Panjang Timur	-	-	3 577	4 200
1. Koto Panjang	-	-	421	336
2. Koto Katik	-	-	421	294
3. Ngalau	-	-	337	633
4. Ekor Lubuk	-	-	842	1 050
5. Sigando	-	-	294	627
6. Ganting	-	-	1 263	1 260
7. Guguk Malintang	-	-	-	-
8. Tanah Pak Lambik	-	-	-	-
<b>Padang Panjang</b>	<b>-</b>	<b>-</b>	<b>5 002</b>	<b>5 700</b>

Sumber/Source: BPS, Statistik Pertanian Hortikultura SPH-SBS dan Dinas Pangan dan Pertanian Kota Padang Panjang/BPS-Statistics Indonesia, Agricultural Statistic for Horticulture SPH-SBS/ Food and Agriculture Agency of Padang Panjang Municipality

**Tabel**  
**Table** 5.1.7**Luas Panen Tanaman Biofarmaka Menurut Jenis Tanaman  
di Kota Padang Panjang (m<sup>2</sup>), 2017 - 2020**  
*Harvested Area of Medicinal Plants by Kind of Plant in  
Padang Panjang Municipality (m<sup>2</sup>), 2017 - 2020*

Jenis Tanaman <i>Kind of Plants</i>	2017	2018	2019	2020
(1)	(2)	(3)	(4)	(5)
Dlingo/Dringo <i>Sweet Root/Calamus</i>	–	–	–	–
Jahe/ <i>Ginger</i>	19 000	5 800	6 200	12 300
Kapulaga/ <i>Java Cardamon</i>	–	–	–	–
Keji Beling/Kecibeling <i>Strobilanthes crisper</i>	5	–	–	–
Kencur/ <i>East Indian Galangal</i>	50	–	–	–
Kunyit/ <i>Turmeric</i>	450	710	1 150	1 400
Laos/Lengkuas/ <i>Galanga</i>	400	715	910	1 145
Lempuyang <i>Zingiber Aromaticum</i>	–	–	–	–
Lidah Buaya/ <i>Oliviera</i>	–	–	–	–
Mahkota Dewa/ <i>God's Crown</i>	73	73	70	62
Mengkudu/Pace <i>Indian Mulberry</i>	138	119	102	89
Sambiloto/ <i>King of Bitter</i>	–	–	–	–
Temuireng/ <i>Black Turmeric</i>	–	–	–	–
Temukunci/ <i>Chinese Keys</i>	–	–	–	–
Temulawak/ <i>Java Turmeric</i>	–	–	–	–

Sumber/Source: BPS, Statistik Pertanian Hortikultura SPH-SBS dan Dinas Pangan dan Pertanian Kota Padang Panjang/BPS-Statistics Indonesia, *Agricultural Statistic for Horticulture SPH-SBS/ Food and Agriculture Agency of Padang Panjang Municipality*

**Tabel 5.1.8** **Produksi Tanaman Biofarmaka Menurut Jenis Tanaman di Kota Padang Panjang (kg), 2017 - 2020**  
**Production of Medicinal Plants by Kind of Plant in Padang Panjang Municipality (kg), 2017 - 2020**

Jenis Tanaman Kind of Plants	2017	2018	2019	2020
(1)	(2)	(3)	(4)	(5)
Dlingo/Dringo Sweet Root/ <i>Calamus</i>	-	-	-	-
Jahe/ <i>Ginger</i>	81 640	26 780	28 453	56 205
Kapulaga/ <i>Java Cardamon</i>	-	-	-	-
Keji Beling/Kecibeling <i>Strobilanthes crisper</i>	10	-	-	-
Kencur/ <i>East Indian Galangal</i>	205	-	-	-
Kunyit/ <i>Turmeric</i>	2 140	3 208	5 002	5 700
Laos/Lengkuas/ <i>Galanga</i>	2 140	2 068	2 725	3 310
Lempuyang <i>Zingiber Aromaticum</i>	-	-	-	-
Lidah Buaya/ <i>Oliviera</i>	-	-	-	-
Mahkota Dewa/ <i>God's Crown</i>	3 432	3 730	3 681	3 132
Mengkudu/Pace <i>Indian Mulberry</i>	1 598	1 583	1 109	933
Sambiloto/ <i>King of Bitter</i>	-	-	-	-
Temuireng/ <i>Black Turmeric</i>	-	-	-	-
Temukunci/ <i>Chinese Keys</i>	-	-	-	-
Temulawak/ <i>Java Turmeric</i>	-	-	-	-

Sumber/Source: BPS, Statistik Pertanian Hortikultura SPH-SBS dan Dinas Pangan dan Pertanian Kota Padang Panjang/BPS-Statistics Indonesia, Agricultural Statistic for Horticulture SPH-SBS/ Food and Agriculture Agency of Padang Panjang Municipality

**Tabel**  
**Table** 5.1.9

**Luas Panen Tanaman Hias Menurut Kecamatan/Kelurahan dan Jenis Tanaman di Kota Padang Panjang (m<sup>2</sup>), 2019 and 2020**

*Harvested Area of Ornamental Plants by Subdistrict/Kelurahan and Kind of Plant in Padang Panjang Municipality (m<sup>2</sup>), 2019 and 2020*

Kecamatan/Kelurahan Subdistrict/Kelurahan	Anggrek/ <i>Orchid</i>		Krisan/ <i>Chrysantemum</i>	
	2019	2020	2019	2020
(1)	(2)	(3)	(4)	(5)
Padang Panjang Barat	720	760	-	-
1. Silaing Bawah	700	730	-	-
2. Silaing Atas	-	-	-	-
3. Pasar Usang	-	-	-	-
4. Kampung Manggis	-	-	-	-
5. Tanah Hitam	20	30	-	-
6. Pasar Baru	-	-	-	-
7. Bukit Surungan	-	-	-	-
8. Balai-Balai	-	-	-	-
Padang Panjang Timur	10	5	-	-
1. Koto Panjang	...	2	-	-
2. Koto Katik	...	-	-	-
3. Ngalau	...	-	-	-
4. Ekor Lubuk	...	-	-	-
5. Sigando	...	-	-	-
6. Ganting	...	1	-	-
7. Guguk Malintang	...	2	-	-
8. Tanah Pak Lambik	...	-	-	-
<b>Padang Panjang</b>	<b>730</b>	<b>765</b>	<b>-</b>	<b>-</b>



Lanjutan Tabel/Continued Table 5.1.9

Kecamatan/Kelurahan Subdistrict/Kelurahan	Mawar/Rose		Sedap Malam/Tuberose	
	2019	2020	2019	2020
(1)	(6)	(7)	(8)	(9)
Padang Panjang Barat	-	-	50	15
1. Silaing Bawah	-	-	40	12
2. Silaing Atas	-	-	-	-
3. Pasar Usang	-	-	-	-
4. Kampung Manggis	-	-	-	-
5. Tanah Hitam	-	-	6	3
6. Pasar Baru	-	-	2	-
7. Bukit Surungan	-	-	-	-
8. Balai-Balai	-	-	2	-
Padang Panjang Timur	-	-	-	-
1. Koto Panjang	-	-	-	-
2. Koto Katik	-	-	-	-
3. Ngalau	-	-	-	-
4. Ekor Lubuk	-	-	-	-
5. Sigando	-	-	-	-
6. Ganting	-	-	-	-
7. Guguk Malintang	-	-	-	-
8. Tanah Pak Lambik	-	-	-	-
<b>Padang Panjang</b>	<b>-</b>	<b>-</b>	<b>50</b>	<b>15</b>

Sumber/Source: BPS, Statistik Pertanian Hortikultura SPH-SBS dan Dinas Pangan dan Pertanian Kota Padang Panjang/BPS-Statistics Indonesia, Agricultural Statistic for Horticulture SPH-SBS/ Food and Agriculture Agency of Padang Panjang Municipality

**Tabel**  
**Table** 5.1.10

**Produksi Tanaman Hias Menurut Kecamatan/ Kelurahan dan Jenis Tanaman di Kota Padang Panjang (tangkai), 2019 and 2020**  
*Production of Ornamental Plants by Subdistrict/ Kelurahan and Kind of Plant in Padang Panjang Municipality (stalks), 2019 and 2020*

Kecamatan/Kelurahan Subdistrict/Kelurahan	Anggrek/ <i>Orchid</i>		Krisan/ <i>Chrysantemum</i>	
	2019	2020	2019	2020
(1)	(2)	(3)	(4)	(5)
Padang Panjang Barat	7 200	7 000	-	-
1. Silaing Bawah	7 000	6 720	-	-
2. Silaing Atas	-	-	-	-
3. Pasar Usang	-	-	-	-
4. Kampung Manggis	-	-	-	-
5. Tanah Hitam	200	280	-	-
6. Pasar Baru	-	-	-	-
7. Bukit Surungan	-	-	-	-
8. Balai-Balai	-	-	-	-
Padang Panjang Timur	70	27	-	-
1. Koto Panjang	-	10	-	-
2. Koto Katik	-	-	-	-
3. Ngalau	-	-	-	-
4. Ekor Lubuk	-	-	-	-
5. Sigando	-	-	-	-
6. Ganting	-	6	-	-
7. Guguk Malintang	-	11	-	-
8. Tanah Pak Lambik	-	-	-	-
<b>Padang Panjang</b>	<b>7 270</b>	<b>7 027</b>	<b>-</b>	<b>-</b>

Lanjutan Tabel/*Continued Table* 5.1.10

Kecamatan/Kelurahan <i>Subdistrict/Kelurahan</i>	Mawar/Rose		Sedap Malam/Tuberose	
	2019	2020	2019	2020
(1)	(6)	(7)	(8)	(9)
Padang Panjang Barat	-	-	200	60
1. Silaing Bawah	-	-	160	48
2. Silaing Atas	-	-	-	-
3. Pasar Usang	-	-	-	-
4. Kampung Manggis	-	-	-	-
5. Tanah Hitam	-	-	24	12
6. Pasar Baru	-	-	8	-
7. Bukit Surungan	-	-	-	-
8. Balai-Balai	-	-	8	-
Padang Panjang Timur	-	-	-	-
1. Koto Panjang	-	-	-	-
2. Koto Katik	-	-	-	-
3. Ngalau	-	-	-	-
4. Ekor Lubuk	-	-	-	-
5. Sigando	-	-	-	-
6. Ganting	-	-	-	-
7. Guguk Malintang	-	-	-	-
8. Tanah Pak Lambik	-	-	-	-
<b>Padang Panjang</b>	<b>-</b>	<b>-</b>	<b>200</b>	<b>60</b>

Sumber/*Source*: BPS, Statistik Pertanian Hortikultura SPH-SBS dan Dinas Pangan dan Pertanian Kota Padang Panjang/*BPS-Statistics Indonesia, Agricultural Statistic for Horticulture SPH-SBS/ Food and Agriculture Agency of Padang Panjang Municipality*

**Tabel**  
**Table** 5.1.11

**Luas Panen Tanaman Hias Menurut Jenis Tanaman di Kota Padang Panjang (m<sup>2</sup>), 2017 – 2020**  
**Harvested Area of Ornamental Plants by Kind of Plant in Padang Panjang Municipality (m<sup>2</sup>), 2017 – 2020**

Jenis Tanaman Kind of Plants	2017	2018	2019	2020
(1)	(2)	(3)	(4)	(5)
Adenium (Kamboja Jepang) <i>Adenium obesum</i>	–	–	-	-
Aglonema/ <i>Chinese Evergreens</i>	200	175	80	160
Anggrek/ <i>Orchid</i>	460	710	730	765
Anthurium Bunga/ <i>Flamingo Lily Flower</i>	5 500	6 200	7 300	5 200
Anthurium Daun/ <i>Laceleaf</i>	118	90	103	202
Anyelir/ <i>Carnation</i>	–	–	-	-
Keladi Hias/ <i>Caladium</i>	747	350	24	43
Cordyline/ <i>Cordyline</i>	10	–	-	-
Diffenbachia/ <i>Dumb canes</i>	–	–	-	-
Dracaena/ <i>Dracaena</i>	110	30	5	2
Euphorbia/ <i>Spurges</i>	–	–	-	-
Gladiol/ <i>Gladiol</i>	8	–	-	-
Herbras/ <i>Gerbera</i>	–	–	-	-
Krisan/ <i>Chrysantemum</i>	–	–	-	-
Mawar/ <i>Rose</i>	3	–	-	-
Melati/ <i>Jasmine</i>	–	–	-	-
Monstera/ <i>Swiss cheese plant</i>	12	–	-	-
Pakis/ <i>Fern</i>	–	–	-	-
Palem/ <i>Palm</i>	23 500	17 000	12 970	9 600
Pedang-pedangan/ <i>Sansevieria</i>	450	600	655	374
Pisang-pisangan/ <i>Heliconia</i>	–	–	-	-
Philodendron/ <i>Philodendron</i>	48	30	70	55
Sedap Malam/ <i>Tuberose</i>	5	–	50	15
Soka/ <i>Ixora</i>	–	–	-	-

Sumber/Source: BPS, Statistik Pertanian Hortikultura SPH-SBS dan Dinas Pangan dan Pertanian Kota Padang Panjang/BPS-Statistics Indonesia, Agricultural Statistic for Horticulture SPH-SBS/ Food and Agriculture Agency of Padang Panjang Municipality

**Tabel**  
**Table** 5.1.12

**Produksi Tanaman Hias Menurut Jenis Tanaman di Kota Padang Panjang (tangkai), 2017 - 2020**  
**Production of Ornamental Plants by Kind of Plant in Padang Panjang Municipality (stalks), 2017 - 2020**

Jenis Tanaman <i>Kind of Plants</i>	2017	2018	2019	2020
(1)	(2)	(3)	(4)	(5)
Adenium (Kamboja Jepang) <i>Adenium obesum</i>	–	–	-	-
Aglanema/ <i>Chinese Evergreens</i>	3 000	2 625	1 200	2 400
Anggrek/ <i>Orchid</i>	6 013	7 078	7 270	7 027
Anthurium Bunga/ <i>Flamingo Lily Flower</i>	71 583	71 666	77 700	70 221
Anthurium Daun/ <i>Laceleaf</i>	2 380	2 500	970	1 078
Anyelir/ <i>Carnation</i>	–	–	-	-
Caladium/ <i>Heart of Jesus</i>	15 633	840	54	107
Cordyline/ <i>Cordyline</i>	150	–	-	-
Diffenbachia/ <i>Dumb canes</i>	–	–	-	-
Dracaena/ <i>Dracaena</i>	1 609	498	80	32
Euphorbia/ <i>Spurges</i>	–	–	-	-
Gladiol/ <i>Gladiol</i>	160	–	-	-
Herbras/ <i>Gerbera</i>	–	–	-	-
Krisan/ <i>Chrysantemum</i>	–	–	-	-
Mawar/ <i>Rose</i>	15	–	-	-
Melati/ <i>Jasmine</i>	–	–	-	-
Monstera/ <i>Swiss cheese plant</i>	24	–	-	-
Pakis/ <i>Fern</i>	–	–	-	-
Palem/ <i>Palm</i>	33 620	24 990	14 953	12 494
Pedang-pedangan/ <i>Sansevieria</i>	10 875	13 700	14 070	7 922
Pisang–pisangan/ <i>Heliconia</i>	–	–	-	-
Philodendron/ <i>Philodendron</i>	1 578	1 109	2 403	1 873
Sedap Malam/ <i>Tuberose</i>	75	–	200	60
Soka/ <i>Ixora</i>	–	–	-	-

Sumber/Source: BPS, Statistik Pertanian Hortikultura SPH-SBS dan Dinas Pangan dan Pertanian Kota Padang Panjang/BPS-Statistics Indonesia, Agricultural Statistic for Horticulture SPH-SBS/Food and Agriculture Agency of Padang Panjang Municipality

**Tabel**  
**Table** 5.1.13

**Produksi Buah-buahan Menurut Kecamatan/ Kelurahan dan Jenis Tanaman di Kota Padang Panjang (kuintal), 2019 and 2020**  
*Production of Fruits by Subdistrict/ Kelurahan and Kind of Plant in Padang Panjang Municipality (quintals), 2019 and 2020*

Kecamatan/Kelurahan Subdistrict/Kelurahan	Alpukat/Avocado		Durian/Durian	
	2019	2020	2019	2020
(1)	(2)	(3)	(4)	(5)
Padang Panjang Barat	950,0	1 010,0	3,0	12,0
1. Silaing Bawah	200,0	220,0	0,5	2,0
2. Silaing Atas	55,0	60,0	0,2	0,5
3. Pasar Usang	60,0	60,0	0,2	1,0
4. Kampung Manggis	245,0	260,0	1,0	4,5
5. Tanah Hitam	230,0	240,0	0,8	3,0
6. Pasar Baru	-	-	-	-
7. Bukit Surungan	120,0	130,0	0,3	1,0
8. Balai-Balai	40,0	40,0	-	-
Padang Panjang Timur	455,0	442,0	5,0	2,0
1. Koto Panjang	76,7	68,2	1,2	0,3
2. Koto Katik	52,9	52,4	0,8	0,4
3. Ngalau	29,3	30,2	0,8	0,2
4. Ekor Lubuk	64,2	63,2	0,2	0,1
5. Sigando	89,5	87,6	0,7	0,3
6. Ganting	95,8	93,6	1,0	0,6
7. Guguk Malintang	46,6	46,8	0,3	0,1
8. Tanah Pak Lambik	-	-	-	-
<b>Padang Panjang</b>	<b>1 405,0</b>	<b>1 452,0</b>	<b>8,0</b>	<b>14,0</b>

Lanjutan Tabel/Continued Table 5.1.13

Kecamatan/Kelurahan Subdistrict/Kelurahan	Jeruk/Orange		Pisang/Banana	
	2019	2020	2019	2020
(1)	(6)	(7)	(8)	(9)
Padang Panjang Barat	3 034,0	4 243,0	774,0	746,0
1. Silaing Bawah	194,0	173,0	165,0	150,0
2. Silaing Atas	-	-	50,0	20,0
3. Pasar Usang	-	-	45,0	46,0
4. Kampung Manggis	205,0	350,0	185,0	240,0
5. Tanah Hitam	2520,0	3 610,0	160,0	150,0
6. Pasar Baru	-	-	5,0	-
7. Bukit Surungan	115,0	110,0	150,0	130,0
8. Balai-Balai	-	-	14,0	10,0
Padang Panjang Timur	520,0	850,0	713,0	628,0
1. Koto Panjang	94,6	99,8	113,0	83,0
2. Koto Katik	88,1	334,0	109,0	81,0
3. Ngalau	-	-	107,0	94,0
4. Ekor Lubuk	110,8	175,2	105,0	113,0
5. Sigando	-	-	87,0	80,0
6. Ganting	124,5	136,6	99,0	101,0
7. Guguk Malintang	102,0	104,4	93,0	76,0
8. Tanah Pak Lambik	-	-	-	-
<b>Padang Panjang</b>	<b>3 554,0</b>	<b>5 093,0</b>	<b>1 487,0</b>	<b>1 374,0</b>

Lanjutan Tabel/*Continued Table* 5.1.13

Kecamatan/Kelurahan <i>Subdistrict/Kelurahan</i>	Pepaya/Papaya		Sawo/Sawo	
	2019	2020	2019	2020
(1)	(10)	(11)	(12)	(13)
Padang Panjang Barat	470,0	485,0	-	-
1. Silaing Bawah	78,0	80,0	-	-
2. Silaing Atas	40,0	30,0	-	-
3. Pasar Usang	20,0	40,0	-	-
4. Kampung Manggis	77,0	105,0	-	-
5. Tanah Hitam	70,0	75,0	-	-
6. Pasar Baru	5,0	5,0	-	-
7. Bukit Surungan	125,0	110,0	-	-
8. Balai-Balai	55,0	40,0	-	-
Padang Panjang Timur	402,0	399,0	6,0	7,0
1. Koto Panjang	74,0	71,0	1,3	1,1
2. Koto Katik	72,0	69,0	0,9	0,9
3. Ngalau	52,0	52,0	1,0	1,1
4. Ekor Lubuk	49,0	54,0	0,7	1,1
5. Sigando	69,0	67,0	0,8	1,0
6. Ganting	44,0	44,0	0,8	1,3
7. Guguk Malintang	42,0	42,0	0,5	0,5
8. Tanah Pak Lambik	-	-	-	-
<b>Padang Panjang</b>	<b>872,0</b>	<b>884,0</b>	<b>6,0</b>	<b>7,0</b>



Lanjutan Tabel/Continued Table 5.1.13

Kecamatan/Kelurahan Subdistrict/Kelurahan	Jambu Biji/ Guava		Manggis/ Mangosteen		Nangka/Cempedak/Jackfruit	
	2019	2020	2019	2020	2019	2020
(1)	(14)	(15)	(16)	(17)	(18)	(19)
Padang Panjang Barat	-	-	60,0	42,0	56,0	73,0
1. Silaing Bawah	-	-	1,3	0,4	7,0	11,0
2. Silaing Atas	-	-	-	-	8,0	5,5
3. Pasar Usang	-	-	1,8	0,6	1,7	2,5
4. Kampung Manggis	-	-	41,4	37,0	18,0	27,5
5. Tanah Hitam	-	-	13,3	3,5	11,0	13,0
6. Pasar Baru	-	-	-	-	0,5	-
7. Bukit Surungan	-	-	2,2	0,5	8,3	12,0
8. Balai-Balai	-	-	-	-	1,5	1,5
<b>Padang Panjang Timur</b>	<b>290,0</b>	<b>243,0</b>	<b>114,0</b>	<b>118,0</b>	<b>78,0</b>	<b>115,0</b>
1. Koto Panjang	44,0	31,0	18,0	17,0	5,8	8,2
2. Koto Katik	49,0	34,0	26,0	23,0	3,6	6,6
3. Ngalau	12,0	14,0	7,0	13,0	4,6	10,6
4. Ekor Lubuk	18,0	19,0	15,0	15,0	13,0	18,0
5. Sigando	26,0	28,0	13,0	13,0	15,0	23,0
6. Ganting	57,0	57,0	35,0	37,0	28,4	37,2
7. Guguk Malintang	84,0	60,0	-	-	7,6	11,4
8. Tanah Pak Lambik	-	-	-	-	-	-
<b>Padang Panjang</b>	<b>290,0</b>	<b>243,0</b>	<b>174,0</b>	<b>160,0</b>	<b>134,0</b>	<b>188,0</b>

Sumber/Source: BPS, Statistik Pertanian Hortikultura SPH-SBS dan Dinas Pangan dan Pertanian Kota Padang Panjang/BPS-Statistics Indonesia, Agricultural Statistic for Horticulture SPH-SBS/ Food and Agriculture Agency of Padang Panjang Municipality

**Tabel** 5.1.14  
**Table****Produksi Buah–Buahan dan Sayuran Tahunan Menurut Jenis Tanaman di Kota Padang Panjang (kuintal), 2017–2020****Production of Annual Fruits and Vegetables by Kind of Plant in Padang Panjang Municipality (quintals), 2017–2020**

Jenis Tanaman Kind of Plants	2017	2018	2019	2020
(1)	(2)	(3)	(4)	(5)
Buah–Buahan/ Fruits:				
Alpukat/ Avocado	1 449	1 635	1 405	1 452
Duku/Langsar/Kokosan/ Duku	-	-	-	-
Durian/ Durian	-	20	8	14
Jambu Air/ Rose Apple	-	-	-	-
Jambu Biji/ Guava	26	295	290	243
Jeruk Besar/ Pomelo	-	-	-	-
Jeruk Siam/Keprok/ Tangerine/ Orange	1 283	3 399	3 554	5 093
Jeruk/ Orange ( Tangerine + Pomelo )	1 283	3 399	-	-
Mangga/ Mango	-	-	-	-
Manggis/ Mangosteen	-	229	174	160
Markisa/ Marquisa	-	-	-	-
Nangka/Cempedak/ Jack Fruit	207	179	134	188
Nenas/ Pineapple	-	-	-	-
Pepaya/ Papaya	829	870	872	884
Pisang/ Banana	1 153	1 349	1 487	1 374
Sawo/Sapodilla/ Star Apple	11	9	6	7
Sirsak/ Soursop	12	45	32	26
Sukun/ Bread Fruit	-	59	40	40
Sayuran/ Vegetables				
Jengkol/ Jengkol	5	10	7	4
Melinjo/ Melinjo	-	-	-	-
Petai/ Twisted Cluster Bean	7	46	46	37

Sumber/Source: BPS, Statistik Pertanian Hortikultura SPH-SBS dan Dinas Pangan dan Pertanian Kota Padang Panjang/BPS-Statistics Indonesia, Agricultural Statistic for Horticulture SPH-SBS/ Food and Agriculture Agency of Padang Panjang Municipality

**5.2 PERKEBUNAN  
ESTATE CROPS**

**Tabel 5.2.1 Luas Areal Tanaman Perkebunan Menurut Kecamatan dan Jenis Tanaman di Kota Padang Panjang (ha), 2019 dan 2020**  
*Planted Area of Estate Crops by Subdistrict and Type of Crops in Padang Panjang Municipality (ha), 2019 dan 2020*

Kecamatan/Kelurahan Subdistrict/Kelurahan	Kelapa/Coconut		Kopi/Coffee	
	2019	2020	2019	2020
(1)	(2)	(3)	(4)	(5)
Padang Panjang Barat	4,20	4,20	12,20	16,60
1. Silaing Bawah	1,70	1,70	2,80	1,80
2. Silaing Atas	-	-	-	-
3. Pasar Usang	-	-	-	-
4. Kampung Manggis	2,00	2,00	7,00	7,80
5. Tanah Hitam	0,50	0,50	2,40	7,00
6. Pasar Baru	-	-	-	-
7. Bukit Surungan	-	-	-	-
8. Balai-Balai	-	-	-	-
Padang Panjang Timur	5,80	5,60	9,80	9,30
1. Koto Panjang	1,00	0,90	1,30	1,30
2. Koto Katik	0,60	0,60	2,90	2,80
3. Ngalau	0,50	0,50	0,80	0,70
4. Ekor Lubuk	1,80	1,70	1,40	1,30
5. Sigando	0,60	0,60	1,20	1,10
6. Ganting	1,30	1,30	2,20	2,10
7. Guguk Malintang	-	-	-	-
8. Tanah Pak Lambik	-	-	-	-
<b>Padang Panjang</b>	<b>10,00</b>	<b>9,80</b>	<b>22,00</b>	<b>25,90</b>

Lanjutan Tabel/Continued Table 5.2.1

Kecamatan/Kelurahan Subdistrict/Kelurahan	Kakao/Cocoa		Tebu/Sugar cane	
	2019	2020	2019	2020
(1)	(6)	(7)	(8)	(9)
Padang Panjang Barat	10,60	8,60	0,80	0,80
1. Silaing Bawah	2,80	1,60	0,20	0,20
2. Silaing Atas	-	-	-	-
3. Pasar Usang	-	-	-	-
4. Kampung Manggis	4,80	4,50	0,40	0,40
5. Tanah Hitam	3,00	2,50	0,20	0,20
6. Pasar Baru	-	-	-	-
7. Bukit Surungan	-	-	-	-
8. Balai-Balai	-	-	-	-
Padang Panjang Timur	15,90	15,70	1,10	1,00
1. Koto Panjang	2,50	2,50	0,10	0,10
2. Koto Katik	2,70	2,70	0,50	0,40
3. Ngalau	0,60	0,60	-	-
4. Ekor Lubuk	4,10	4,10	-	-
5. Sigando	3,10	3,00	0,40	0,40
6. Ganting	2,80	2,80	0,10	0,10
7. Guguk Malintang	-	-	-	-
8. Tanah Pak Lambik	0,10	-	-	-
<b>Padang Panjang</b>	<b>26,50</b>	<b>24,30</b>	<b>1,90</b>	<b>1,80</b>

Lanjutan Tabel/*Continued Table 5.2.1*

Kecamatan/Kelurahan <i>Subdistrict/Kelurahan</i>	Kulit Manis/ <i>Cinnamon</i>		Cengkeh/ <i>Clove</i>	
	2019	2020	2019	2020
(1)	(10)	(11)	(12)	(13)
Padang Panjang Barat	41,00	38,40	4,00	3,50
1. Silaing Bawah	12,00	9,00	1,00	0,50
2. Silaing Atas	-	-	-	-
3. Pasar Usang	-	-	-	-
4. Kampung Manggis	19,00	21,40	3,00	3,00
5. Tanah Hitam	10,00	8,00	-	-
6. Pasar Baru	-	-	-	-
7. Bukit Surungan	-	-	-	-
8. Balai-Balai	-	-	-	-
Padang Panjang Timur	39,00	37,70	6,00	5,70
1. Koto Panjang	7,80	7,50	-	-
2. Koto Katik	17,20	17,00	2,00	1,90
3. Ngalau	2,20	2,00	-	-
4. Ekor Lubuk	3,90	3,70	-	-
5. Sigando	3,50	3,30	2,00	1,90
6. Ganting	4,40	4,20	2,00	1,90
7. Guguk Malintang	-	-	-	-
8. Tanah Pak Lambik	-	-	-	-
<b>Padang Panjang</b>	<b>80,00</b>	<b>76,10</b>	<b>10,00</b>	<b>9,20</b>

Lanjutan Tabel/*Continued Table* 5.2.1

Kecamatan/Kelurahan <i>Subdistrict/Kelurahan</i>	Pinang/Pinang	
	2019	2020
(1)	(14)	(15)
Padang Panjang Barat	4,80	4,80
1. Silaing Bawah	1,30	1,30
2. Silaing Atas	-	-
3. Pasar Usang	-	-
4. Kampung Manggis	2,00	2,00
5. Tanah Hitam	1,50	1,50
6. Pasar Baru	-	-
7. Bukit Surungan	-	-
8. Balai-Balai	-	-
Padang Panjang Timur	4,20	4,20
1. Koto Panjang	1,20	1,20
2. Koto Katik	1,50	1,50
3. Ngalau	-	-
4. Ekor Lubuk	0,70	0,70
5. Sigando	0,80	0,80
6. Ganting	-	-
7. Guguk Malintang	-	-
8. Tanah Pak Lambik	-	-
<b>Padang Panjang</b>	<b>9,00</b>	<b>9,00</b>

Sumber/*Source*: Dinas Pangan dan Pertanian Kota Padang Panjang/*Food and Agriculture Agency of Padang Panjang Municipality*

**Tabel**  
**Table** 5.2.2

**Produksi Perkebunan Menurut Kecamatan/ Kelurahan dan Jenis Tanaman di Kota Padang Panjang (ton), 2019 dan 2020**

**Production of Estate by Subdistrict/ Kelurahan and Type of Crops in Padang Panjang Municipality (ton), 2019 and 2020**

Kecamatan/Kelurahan Subdistrict/Kelurahan	Kelapa/Coconut		Kopi/Coffee	
	2019	2020	2019	2020
(1)	(2)	(3)	(4)	(5)
Padang Panjang Barat	2,40	1,49	2,70	3,40
1. Silaing Bawah	0,96	0,60	0,50	0,50
2. Silaing Atas	-	-	-	-
3. Pasar Usang	-	-	-	-
4. Kampung Manggis	1,12	0,71	1,40	2,40
5. Tanah Hitam	0,32	0,18	0,80	0,50
6. Pasar Baru	-	-	-	-
7. Bukit Surungan	-	-	-	-
8. Balai-Balai	-	-	-	-
Padang Panjang Timur	1,80	1,36	3,00	1,44
1. Koto Panjang	0,50	0,40	0,90	0,50
2. Koto Katik	0,30	0,20	1,10	0,70
3. Ngalau	0,10	0,10	-	-
4. Ekor Lubuk	0,60	0,40	0,40	0,10
5. Sigando	0,10	0,10	0,20	0,14
6. Ganting	0,20	0,16	0,40	-
7. Guguk Malintang	-	-	-	-
8. Tanah Pak Lambik	-	-	-	-
<b>Padang Panjang</b>	<b>4,20</b>	<b>2,85</b>	<b>5,70</b>	<b>4,84</b>

Lanjutan Tabel/*Continued Table 5.2.2*

Kecamatan/Kelurahan <i>Subdistrict/Kelurahan</i>	Kakao/Cocoa		Tebu/Sugar cane	
	2019	2020	2019	2020
(1)	(6)	(7)	(8)	(9)
Padang Panjang Barat	1,00	2,37	0,52	1,19
1. Silaing Bawah	0,20	0,42	0,13	0,30
2. Silaing Atas	-	-	-	-
3. Pasar Usang	-	-	-	-
4. Kampung Manggis	0,30	1,25	0,26	0,60
5. Tanah Hitam	0,50	0,70	0,13	0,29
6. Pasar Baru	-	-	-	-
7. Bukit Surungan	-	-	-	-
8. Balai-Balai	-	-	-	-
Padang Panjang Timur	2,10	1,07	0,70	1,78
1. Koto Panjang	0,35	0,35	-	0,20
2. Koto Katik	0,80	0,50	0,40	0,40
3. Ngalau	0,10	0,10	-	0,20
4. Ekor Lubuk	0,80	0,10	-	0,20
5. Sigando	-	-	0,30	0,40
6. Ganting	0,05	0,02	-	0,28
7. Guguk Malintang	-	-	-	0,10
8. Tanah Pak Lambik	-	-	-	-
<b>Padang Panjang</b>	<b>3,10</b>	<b>3,44</b>	<b>1,22</b>	<b>2,97</b>



Lanjutan Tabel/Continued Table 5.2.2

Kecamatan/Kelurahan Subdistrict/Kelurahan	Kulit Manis/Cinnamon		Cengkeh/Clove	
	2019	2020	2019	2020
(1)	(10)	(11)	(12)	(13)
Padang Panjang Barat	4,90	3,85	1,22	2,24
1. Silaing Bawah	1,50	0,90	0,30	1,19
2. Silaing Atas	-	-	-	-
3. Pasar Usang	-	-	-	-
4. Kampung Manggis	2,20	2,15	0,92	1,05
5. Tanah Hitam	1,20	0,80	-	-
6. Pasar Baru	-	-	-	-
7. Bukit Surungan	-	-	-	-
8. Balai-Balai	-	-	-	-
Padang Panjang Timur	3,70	3,40	1,48	1,27
1. Koto Panjang	1,20	1,10	0,34	0,34
2. Koto Katik	1,05	0,95	0,60	0,50
3. Ngalau	-	-	-	-
4. Ekor Lubuk	-	-	-	-
5. Sigando	-	-	-	-
6. Ganting	1,45	1,35	0,54	0,43
7. Guguk Malintang	-	-	-	-
8. Tanah Pak Lambik	-	-	-	-
<b>Padang Panjang</b>	<b>8,60</b>	<b>7,25</b>	<b>2,70</b>	<b>3,51</b>

Lanjutan Tabel/*Continued Table* 5.2.2

Kecamatan/Kelurahan <i>Subdistrict/Kelurahan</i>	Pinang/Pinang	
	2019	2020
(1)	(14)	(15)
Padang Panjang Barat	0,98	0,96
1. Silaing Bawah	0,27	0,26
2. Silaing Atas	-	-
3. Pasar Usang	-	-
4. Kampung Manggis	0,41	0,40
5. Tanah Hitam	0,30	0,30
6. Pasar Baru	-	-
7. Bukit Surungan	-	-
8. Balai-Balai	-	-
Padang Panjang Timur	2,32	0,59
1. Koto Panjang	0,94	0,20
2. Koto Katik	0,48	0,20
3. Ngalau	-	-
4. Ekor Lubuk	0,50	0,10
5. Sigando	-	-
6. Ganting	0,40	0,09
7. Guguk Malintang	-	-
8. Tanah Pak Lambik	-	-
<b>Padang Panjang</b>	<b>3,30</b>	<b>1,55</b>

Sumber/*Source*: Dinas Pangan dan Pertanian Kota Padang Panjang/*Food and Agriculture Agency of Padang Panjang Municipality*

**Tabel**  
**Table** 5.2.3

**Luas Tanam, Luas Panen, dan Produksi Tanaman Perkebunan Menurut Jenisnya di Kota Padang Panjang, 2020**  
**Area of Plant, Planted Area, and Production of Crops by Type of Crop in Padang Panjang Municipality, 2020**

Jenis Tanaman <i>Type of Crop</i>	Luas Tanam <i>Area of Plant (Ha)</i>	Luas Panen <i>Planted Area (Ha)</i>	Produksi <i>Production (Ton)</i>
(1)	(2)	(3)	(4)
1. Kopi/ <i>Coffe</i>	-	7,70	4,87
2. Kulit Manis/ <i>Cinnamon</i>	0,20	6,90	7,25
3. Cengkeh/ <i>Clove</i>	-	4,20	2,51
4. Tebu/ <i>Sugar Cane</i>	0,10	3,60	3,07
5. Kelapa/ <i>Coconut</i>	-	4,70	2,85
6. Kakao/ <i>Cocoa</i>	0,30	4,90	3,44
7. Pinang/ <i>Pinang</i>	0,20	5,50	1,75

Sumber/Source: Dinas Pangan dan Pertanian Kota Padang Panjang/*Food and Agriculture Agency of Padang Panjang Municipality*

**Tabel**  
**Table** 5.2.4

**Harga Komoditi dan Pendapatan Petani Perkebunan Menurut Jenis Tanaman di Kota Padang Panjang, 2020**  
**Comodity Price and Income of Plantation Farmer by Kind of Plant in Padang Panjang Municipality, 2020**

Jenis Tanaman <i>Type of Crop</i>	Jumlah Kepala Keluarga (KK) <i>Total of Family</i>	Pendapatan Petani Perkebunan (Ribu Rupiah)/ <i>Income</i>	Pendapatan Petani/KK (Rp)	Harga Rata-rata (Rp/Kg)
(1)	(2)	(3)	(4)	(5)
1. Kopi/ <i>Coffe</i>	63	293 000	18 459 000	24 417
2. Kulit Manis/ <i>Cinnamon</i>	175	700 000	122 500 000	58 333
3. Cengkeh/ <i>Clove</i>	30	635 000	19 050 000	52 917
4. Tebu/ <i>Sugar Cane</i>	38	53 000	2 014 000	4 417
5. Kelapa/ <i>Coconut</i>	57	72 000	4 104 000	6 000
6. Kakao/ <i>Cocoa</i>	190	291 000	55 290 000	24 250
7. Pinang/ <i>Pinang</i>	61	134 000	8 174 000	11 167

Sumber/Source: Dinas Pangan dan Pertanian Kota Padang Panjang/*Food and Agriculture Agency of Padang Panjang Municipality*

**Tabel**  
**Table** 5.2.5

**Luas Tanam dan Banyaknya Tanaman Hias Palem Jari/  
Raphis Waregu Menurut Kecamatan/Kelurahan di Kota  
Padang Panjang, 2020**  
*Planted Area and Number of Ornamental Plants/Raphis  
Waregu by Subdistrict/Kelurahan in Padang Panjang  
Municipality, 2020*

<b>Kecamatan/Kelurahan</b> <i>Subdistrict/Kelurahan</i>	<b>Luas Tanam (Ha)</b> <i>Planted Area</i>	<b>Banyaknya yang Ditanam (Batang)</b> <i>Number of Planted</i>
(1)	(2)	(3)
Padang Panjang Barat	0,003	60
1. Silaing Bawah	0,002	40
2. Silaing Atas	-	-
3. Pasar Usang	-	-
4. Kampung Manggis	-	-
5. Tanah Hitam	0,001	20
6. Pasar Baru	-	-
7. Bukit Surungan	-	-
8. Balai-Balai	-	-
Padang Panjang Timur	-	-
1. Koto Panjang	-	-
2. Koto Katik	-	-
3. Ngalau	-	-
4. Ekor Lubuk	-	-
5. Sigando	-	-
6. Ganting	-	-
7. Guguk Malintang	-	-
8. Tanah Pak Lambik	-	-
<b>Jumlah/ Total</b> 2020	<b>0,003</b>	<b>60</b>
2019	<b>0,001</b>	<b>20</b>
2018	<b>0,080</b>	<b>1 700</b>

Sumber/Source: Dinas Pangan dan Pertanian Kota Padang Panjang/*Food and Agriculture Agency of Padang Panjang Municipality*

**Tabel**  
**Table** 5.2.6

**Hasil Panen dan Harga Tanaman Hias Palem Jari/Raphis Waregu yang Diekspor ke Belanda per Tahun di Kota Padang Panjang, 2016 - 2020**  
*Harvested Result and Price of Ornamental Plants/Raphis Waregu are Exported to Holland by Year in Padang Panjang Municipality, 2016 - 2020*

Tahun Year	Produksi (Batang) Production	Produksi (Rangkaian) Production	Harga Rata-rata (Rp/Rangkaian) Average Price	Pendapatan Petani (Rp) Farmers Income
(1)	(2)	(3)	(4)	(5)
2020	12 494	833	80 000	66 640 000
2019	14 953	997	80 000	79 749 380
2018	24 990	1 666	80 000	133 280 000
2017	30 621	2 041	80 000	163 312 000
2016	31 599	2 100	80 000	168 000 000

Sumber/Source: Dinas Pangan dan Pertanian Kota Padang Panjang/*Food and Agriculture Agency of Padang Panjang Municipality*

**Tabel 5.2.7** Banyaknya Mesin Pengolahan Tanah Menurut Kecamatan/ Kelurahan di Kota Padang Panjang, 2020  
**Number of Soil Processing Machinery by Subdistrict/ Kelurahan in Padang Panjang Municipality, 2020**

Kecamatan/Kelurahan Subdistrict/Kelurahan	Traktor Roda Dua Two Wheel Tractor	Traktor Roda Empat Four Wheel Tractor
(1)	(2)	(3)
Padang Panjang Barat	10	-
1. Silaing Bawah	2	-
2. Silaing Atas	-	-
3. Pasar Usang	-	-
4. Kampung Manggis	3	-
5. Tanah Hitam	-	-
6. Pasar Baru	-	-
7. Bukit Surungan	5	-
8. Balai-Balai	-	-
Padang Panjang Timur	103	-
1. Koto Panjang	5	-
2. Koto Katik	6	-
3. Ngalau	10	-
4. Ekor Lubuk	36	-
5. Sigando	20	-
6. Ganting	22	-
7. Guguk Malintang	4	-
8. Tanah Pak Lambik	-	-
<b>Jumlah/ Total</b> 2020	<b>113</b>	<b>-</b>
2019	102	-
2018	107	-
2017	102	-

Sumber/Source: Dinas Pangan dan Pertanian Kota Padang Panjang/Food and Agriculture Agency of Padang Panjang Municipality

**Tabel**  
**Table** 5.2.8**Banyaknya Mesin Pemberantas Jasad Pengganggu Menurut Kecamatan/Kelurahan di Kota Padang Panjang, 2020****Number of Pest Control Machinery by Subdistrict/ Kelurahan in Padang Panjang Municipality, 2020**

<b>Kecamatan/Kelurahan</b> <i>Subdistrict/Kelurahan</i>	<b>Penyemprot</b> <i>Hand Sprayer</i>	<b>Emposan Tikus</b> <i>Rat Fumigator</i>	<b>Pembersih Gulma</b> <i>Manual</i>
(1)	(2)	(3)	(4)
Padang Panjang Barat	73	-	-
1. Silaing Bawah	13	-	-
2. Silaing Atas	1	-	-
3. Pasar Usang	4	-	-
4. Kampung Manggis	15	-	-
5. Tanah Hitam	4	-	-
6. Pasar Baru	-	-	-
7. Bukit Surungan	34	-	-
8. Balai-Balai	2	-	-
Padang Panjang Timur	464	21	27
1. Koto Panjang	49	-	3
2. Koto Katik	43	-	3
3. Ngalau	59	4	4
4. Ekor Lubuk	90	6	5
5. Sigando	89	6	5
6. Ganting	97	5	6
7. Guguk Malintang	37	-	1
8. Tanah Pak Lambik	-	-	-
<b>Jumlah/ Total</b>	<b>2020</b>	<b>537</b>	<b>21</b>
	<b>2019</b>	<b>465</b>	<b>21</b>
	<b>2018</b>	<b>460</b>	<b>21</b>
	<b>2017</b>	<b>425</b>	<b>21</b>

Sumber/Source: Dinas Pangan dan Pertanian Kota Padang Panjang/*Food and Agriculture Agency of Padang Panjang Municipality*



**Tabel** 5.2.9 **Banyaknya Mesin Pengolah Gabah Menurut Kecamatan/ Kelurahan di Kota Padang Panjang, 2020**  
**Number of Grain Processing Machinery by Subdistrict/ Kelurahan in Padang Panjang Municipality, 2020**

Kecamatan/Kelurahan Subdistrict/Kelurahan	Perontok Padi	Pengering Gabah	Pembersih Gabah	Penggilingan Padi	
(1)	(2)	(3)	(4)	(5)	
Padang Panjang Barat	1	-	7	-	
1. Silaing Bawah	-	-	1	-	
2. Silaing Atas	-	-	-	-	
3. Pasar Usang	-	-	-	-	
4. Kampung Manggis	-	-	4	-	
5. Tanah Hitam	-	-	-	-	
6. Pasar Baru	-	-	-	-	
7. Bukit Surungan	1	-	2	-	
8. Balai-Balai	-	-	-	-	
Padang Panjang Timur	6	1	50	10	
1. Koto Panjang	-	-	4	-	
2. Koto Katik	-	-	3	1	
3. Ngalau	-	-	6	2	
4. Ekor Lubuk	3	-	11	2	
5. Sigando	3	1	10	1	
6. Ganting	-	-	13	4	
7. Guguk Malintang	-	-	3	-	
8. Tanah Pak Lambik	-	-	-	-	
<b>Jumlah/ Total</b>	<b>2020</b>	<b>7</b>	<b>1</b>	<b>57</b>	<b>10</b>
	<b>2019</b>	<b>7</b>	<b>1</b>	<b>50</b>	<b>10</b>
	<b>2018</b>	<b>7</b>	<b>1</b>	<b>51</b>	<b>10</b>

Sumber/Source: Dinas Pangan dan Pertanian Kota Padang Panjang/*Food and Agriculture Agency of Padang Panjang Municipality*

### 5.3 PETERNAKAN LIVESTOCK

**Tabel 5.3.1** Populasi Ternak Menurut Kecamatan/Kelurahan dan Jenis Ternak (Ekor) di Kota Padang Panjang, 2020  
*Livestock Population by Subdistrict/ kelurahan in Padang Panjang Municipality, 2020*

Kecamatan/Kelurahan <i>Subdistrict/Kelurahan</i>	Sapi Perah <i>Dairy Cattle</i>	Sapi Potong <i>Beef Cattle</i>	Kerbau <i>Buffalo</i>	Kuda <i>Horse</i>	Kambing <i>Goat</i>
(1)	(2)	(3)	(4)	(5)	(6)
Padang Panjang Barat	91	57	16	44	299
1. Silaing Bawah	42	15	5	5	100
2. Silaing Atas	-	-	-	1	23
3. Pasar Usang	-	6	-	2	24
4. Kampung Manggis	33	25	3	8	42
5. Tanah Hitam	-	3	2	25	28
6. Pasar Baru	-	1	-	-	10
7. Bukit Surungan	16	5	6	-	30
8. Balai-Balai	-	2	-	3	42
Padang Panjang Timur	130	153	10	29	295
1. Koto Panjang	12	7	1	27	130
2. Koto Katik	14	10	1	-	32
3. Ngalau	5	30	2	2	28
4. Ekor Lubuk	4	28	1	-	23
5. Sigando	13	45	3	-	33
6. Ganting	82	28	2	-	26
7. Guguk Malintang	-	3	-	-	8
8. Tanah Pak Lambik	-	2	-	-	15
<b>Jumlah/ Total</b> 2020	<b>221</b>	<b>210</b>	<b>26</b>	<b>73</b>	<b>594</b>
2019	210	228	22	71	593
2018	289	217	76	83	632
2017	341	235	84	76	529
2016	374	222	72	72	527

Sumber/Source: Dinas Pangan dan Pertanian Kota Padang Panjang/*Food and Agriculture Agency of Padang Panjang Municipality*

**Tabel**  
**Table** 5.3.2

**Jumlah Ternak yang Dipotong di Rumah Potong Hewan (RPH) Menurut Jenis Ternak di Kota Padang Panjang (Ekor), 2020**  
**Livestock Slaughtered at Slaughtered House (Abattoir) by Kind of Livestock in Padang Panjang Municipality (heads), 2020**

<b>Bulan</b> <b>Month</b>	<b>Sapi</b> <b>Beef Cattle</b>	<b>Kerbau</b> <b>Buffalo</b>	<b>Kambing</b> <b>Goat</b>	<b>Jumlah</b> <b>Total</b>	
(1)	(2)	(3)	(4)	(5)	
Januari/January	275	35	-	310	
Februari/February	246	28	-	274	
Maret/March	251	23	-	274	
April/April	132	18	-	150	
Mei/May	179	21	-	200	
Juni/June	208	22	-	230	
Juli/July	213	25	-	238	
Agustus/August	181	27	-	208	
September/September	143	17	-	160	
Oktober/October	216	31	-	247	
November/November	255	43	-	298	
Desember/December	297	53	-	350	
<b>Jumlah/ Total</b>	<b>2020</b>	<b>2 596</b>	<b>343</b>	<b>-</b>	<b>2 939</b>
	<b>2019</b>	<b>3 792</b>	<b>574</b>	<b>-</b>	<b>4 366</b>
	<b>2018</b>	<b>2 977</b>	<b>722</b>	<b>-</b>	<b>3 699</b>
	<b>2017</b>	<b>3 350</b>	<b>1 119</b>	<b>89</b>	<b>4 558</b>
	<b>2016</b>	<b>1 833</b>	<b>2 003</b>	<b>41</b>	<b>3 877</b>

Sumber/Source: Dinas Pangan dan Pertanian Kota Padang Panjang/ Food and Agriculture Agency of Padang Panjang Municipality

**Tabel 5.3.3** **Produksi Daging Menurut Jenis Ternak di Kota Padang Panjang (Kg), 2020**  
**Production of Livestock by Kind of Livestock in Padang Panjang Municipality (kg), 2020**

<b>Bulan</b> <b>Month</b>	<b>Sapi</b> <b>Beef Cattle</b>	<b>Kerbau</b> <b>Buffalo</b>	<b>Kambing</b> <b>Goat</b>	<b>Jumlah</b> <b>Total</b>	
(1)	(2)	(3)	(4)	(5)	
Januari/January	48 956	6 013	425	55 394	
Februari/February	43 793	4 810	567	49 170	
Maret/March	44 683	3 951	402	49 036	
April/April	23 499	3 092	413	27 004	
Mei/May	31 866	3 608	543	36 017	
Juni/June	37 028	3 780	555	41 363	
Juli/July	37 918	4 295	484	42 697	
Agustus/August	129 599	4 639	803	135 041	
September/September	25 457	2 921	413	28 791	
Oktober/October	38 452	5 326	449	44 227	
November/November	45 395	7 387	496	53 278	
Desember/December	52 872	9 105	543	62 520	
<b>Jumlah/ Total</b>	<b>2020</b>	<b>559 518</b>	<b>58 927</b>	<b>6 093</b>	<b>624 538</b>
	<b>2019</b>	<b>843 796</b>	<b>123 268</b>	<b>8 501</b>	<b>975 565</b>
	<b>2018</b>	<b>773 519</b>	<b>142 406</b>	<b>6 804</b>	<b>922 729</b>
	<b>2017</b>	<b>810 700</b>	<b>249 328</b>	<b>1 316</b>	<b>1 061 344</b>
	<b>2016</b>	<b>458 708</b>	<b>446 285</b>	<b>778</b>	<b>905 771</b>

Sumber/Source: Dinas Pangan dan Pertanian Kota Padang Panjang/Food and Agriculture Agency of Padang Panjang Municipality

**Tabel**  
**Table** 5.3.4

**Produksi Daging Ternak Menurut Kecamatan/Kelurahan dan Jenis Ternak di Kota Padang Panjang (Ton), 2020**  
**Production of Livestock by Subdistrict/ Kelurahan and Kind of Livestock in Padang Panjang Municipality (Tons), 2020**

<b>Kecamatan/Kelurahan</b> <b>Subdistrict/Kelurahan</b>	<b>Sapi Potong</b> <b>Beef Cattle</b>	<b>Kerbau</b> <b>Buffalo</b>	<b>Kambing</b> <b>Goat</b>
(1)	(2)	(3)	(4)
Padang Panjang Barat	515,368	73,659	5,963
1. Silaing Bawah	475,669	73,659	-
2. Silaing Atas	3,382	-	0,047
3. Pasar Usang	6,053	-	0,012
4. Kampung Manggis	6,587	-	-
5. Tanah Hitam	3,204	-	0,047
6. Pasar Baru	4,451	-	5,763
7. Bukit Surungan	6,409	-	-
8. Balai-Balai	9,613	-	0,094
Padang Panjang Timur	44,149	-	0,094
1. Koto Panjang	7,299	-	-
2. Koto Katik	2,492	-	-
3. Ngalau	7,121	-	0,035
4. Ekor Lubuk	4,629	-	-
5. Sigando	3,916	-	0,012
6. Ganting	6,765	-	0,035
7. Guguk Malintang	9,257	-	0,012
8. Tanah Pak Lambik	2,670	-	-
<b>Jumlah/ Total</b>	<b>559,517</b>	<b>73,659</b>	<b>6,057</b>

Sumber/Source: Dinas Pangan dan Pertanian Kota Padang Panjang/Food and Agriculture Agency of Padang Panjang Municipality

**Tabel**  
**Table** 5.3.5

**Produksi Kulit Menurut Bulan dan Jenis Ternak di Kota Padang Panjang (Lembar), 2020**  
**Leather Production by Month and Kind of Livestock in Padang Panjang Municipality (sheet), 2020**

Bulan Month	Sapi Beef Cattle	Kerbau Buffalo	Kambing Goat	Jumlah Total	
(1)	(2)	(3)	(4)	(5)	
Januari/January	275	35	36	346	
Februari/February	246	28	48	322	
Maret/March	251	23	34	308	
April/April	132	18	35	185	
Mei/May	179	21	46	246	
Juni/June	208	22	47	277	
Juli/July	213	25	41	279	
Agustus/August	728	27	68	823	
September/September	143	17	35	195	
Oktober/October	216	31	38	285	
November/November	255	43	42	340	
Desember/December	297	53	46	396	
<b>Jumlah/ Total</b>	<b>2020<sup>1</sup></b>	<b>3 143</b>	<b>343</b>	<b>516</b>	<b>4 002</b>
	<b>2019</b>	<b>4 874</b>	<b>574</b>	<b>597</b>	<b>6 045</b>
	<b>2018</b>	<b>3 551</b>	<b>722</b>	<b>576</b>	<b>4 849</b>
	<b>2017</b>	<b>3 350</b>	<b>1 119</b>	<b>89</b>	<b>4 558</b>
	<b>2016</b>	<b>1 833</b>	<b>2 003</b>	<b>41</b>	<b>3 877</b>

Catatan/ Note: <sup>1)</sup> Tidak termasuk data dari UPTD Pengolahan Kulit/ Not include data on UPTD Skin Processing

Sumber/Source: Dinas Pangan dan Pertanian Kota Padang Panjang/Food and Agriculture Agency of Padang Panjang Municipality

**Tabel** 5.3.6 **Populasi Unggas Menurut Kecamatan/Kelurahan dan Jenis Ternak di Kota Padang Panjang (Ekor), 2020**  
**Poultry Population by Subdistrict/ Kelurahan and Kind of Livestock in Padang Panjang Municipality (heads), 2020**

Kecamatan/Kelurahan Subdistrict/Kelurahan	Ayam Kampung Native Chicken	Itik Duck
(1)	(2)	(3)
Padang Panjang Barat	1 443	595
1. Silaing Bawah	350	213
2. Silaing Atas	70	32
3. Pasar Usang	201	15
4. Kampung Manggis	300	200
5. Tanah Hitam	155	65
6. Pasar Baru	17	15
7. Bukit Surungan	200	30
8. Balai-Balai	150	25
Padang Panjang Timur	10 794	2 126
1. Koto Panjang	1 123	25
2. Koto Katik	793	126
3. Ngalau	1 396	193
4. Ekor Lubuk	3 056	863
5. Sigando	1 493	510
6. Ganting	958	313
7. Guguk Malintang	1 432	53
8. Tanah Pak Lambik	543	43
<b>Jumlah/ Total</b>	<b>2020</b>	<b>12 237</b>
	<b>2019</b>	<b>11 460</b>
	<b>2018</b>	<b>14 224</b>
	<b>2017</b>	<b>12 132</b>
	<b>2016</b>	<b>13 625</b>

Sumber/Source: Dinas Pangan dan Pertanian Kota Padang Panjang/Food and Agriculture Agency of Padang Panjang Municipality

**Tabel**  
**Table** 5.3.7

**Produksi Telur Unggas dan Susu Sapi Menurut Kecamatan/  
Kelurahan di Kota Padang Panjang, 2020**  
*Production of Poultry Eggs and Cow Milk by Subdistrict/  
Kelurahan in Padang Panjang Municipality, 2020*

<b>Kecamatan/Kelurahan</b> <i>Subdistrict/Kelurahan</i>	<b>Ayam Kampung (kg)</b> <i>Native Chicken</i>	<b>Itik (kg)</b> <i>Duck</i>	<b>Susu Sapi (Liter)</b> <i>Dairy Cattle</i>
(1)	(2)	(3)	(4)
Padang Panjang Barat	814	3 266	159 744
1. Silaing Bawah	224	1 169	37 892
2. Silaing Atas	45	176	-
3. Pasar Usang	129	82	-
4. Kampung Manggis	192	1 098	70 120
5. Tanah Hitam	99	357	-
6. Pasar Baru	11	82	-
7. Bukit Surungan	18	165	51 732
8. Balai-Balai	96	137	-
Padang Panjang Timur	6 088	10 848	167 506
1. Koto Panjang	719	137	28 280
2. Koto Katik	508	692	7 200
3. Ngalau	894	1 060	-
4. Ekor Lubuk	1 957	4 738	12 100
5. Sigando	956	2 800	20 815
6. Ganting	614	1 169	99 111
7. Guguk Malintang	92	16	-
8. Tanah Pak Lambik	348	236	-
<b>Jumlah/ Total</b> 2020	<b>6 902</b>	<b>14 114</b>	<b>327 250</b>
2019	7 340	34 641	396 025
2018	9 110	63 234	442 170
2017	7 770	63 003	521 730
2016	8 726	61 414	572 220

Sumber/Source: Dinas Pangan dan Pertanian Kota Padang Panjang/*Food and Agriculture Agency of Padang Panjang Municipality*



**Tabel** 5.3.8 **Produksi Daging Unggas Menurut Kecamatan/Kelurahan dan Jenis Unggas di Kota Padang Panjang (Ton), 2020**  
**Table** 5.3.8 **Production of Poultry by Subdistrict/Kelurahan and Kind of Poultry in Padang Panjang Municipality (tons), 2020**

<b>Kecamatan/Kelurahan</b> <i>Subdistrict/Kelurahan</i>	<b>Ayam Kampung</b> <i>Native Chicken</i>	<b>Itik</b> <i>Duck</i>
(1)	(2)	(3)
Padang Panjang Barat	-	-
1. Silaing Bawah	-	-
2. Silaing Atas	-	-
3. Pasar Usang	-	-
4. Kampung Manggis	-	-
5. Tanah Hitam	-	-
6. Pasar Baru	-	-
7. Bukit Surungan	-	-
8. Balai-Balai	-	-
Padang Panjang Timur	-	-
1. Koto Panjang	-	-
2. Koto Katik	-	-
3. Ngalau	-	-
4. Ekor Lubuk	-	-
5. Sigando	-	-
6. Ganting	-	-
7. Guguk Malintang	-	-
8. Tanah Pak Lambik	-	-
<b>Padang Panjang</b>	<b>-</b>	<b>-</b>

Sumber/Source: Dinas Pangan dan Pertanian Kota Padang Panjang/*Food and Agriculture Agency of Padang Panjang Municipality*

**Tabel** 5.3.9 **Pelaksanaan Inseminasi Buatan (IB) pada Ternak Sapi di Kota Padang Panjang, 2020**  
**Table** 5.3.9 **Implementation of Artificial Insemination (AI) on Cattle in Padang Panjang Municipality, 2020**

Bulan Month	Jumlah Total	Jumlah yang Lahir/ Born		
		Jantan Male	Betina Female	
(1)	(2)	(3)	(4)	
Januari/January	40	6	11	
Februari/February	12	5	9	
Maret/March	14	3	6	
April/April	18	3	7	
Mei/May	3	4	6	
Juni/June	11	1	5	
Juli/July	25	5	8	
Agustus/August	21	2	6	
September/September	25	1	3	
Oktober/October	22	2	5	
November/November	15	4	8	
Desember/December	21	6	10	
<b>Jumlah/ Total</b>	<b>2020</b>	<b>227</b>	<b>42</b>	<b>84</b>
	<b>2019</b>	<b>212</b>	<b>45</b>	<b>36</b>
	<b>2018</b>	<b>255</b>	<b>51</b>	<b>55</b>
	<b>2017</b>	<b>382</b>	<b>51</b>	<b>58</b>
	<b>2016</b>	<b>527</b>	<b>95</b>	<b>81</b>

Sumber/Source: Dinas Pangan dan Pertanian Kota Padang Panjang/Food and Agriculture Agency of Padang Panjang Municipality

**Tabel 5.3.10** **Vaksinasi Rabies Menurut Jenis Hewan di Kota Padang Panjang (Ekor/Dosis), 2020**  
**Rabies Vaccination by Kind of Animals in Padang Panjang Municipality (heads/dose), 2020**

<b>Bulan</b> <i>Month</i>	<b>Anjing</b> <i>Dog</i>	<b>Kucing</b> <i>Cat</i>	<b>Kera</b> <i>Ape</i>
(1)	(2)	(3)	(4)
Januari/ <i>January</i>	7	45	-
Februari/ <i>February</i>	11	109	-
Maret/ <i>March</i>	18	178	2
April/ <i>April</i>	8	69	-
Mei/ <i>May</i>	2	14	-
Juni/ <i>June</i>	9	39	-
Juli/ <i>July</i>	5	18	-
Agustus/ <i>August</i>	7	28	-
September/ <i>September</i>	8	32	-
Oktober/ <i>October</i>	37	264	2
November/ <i>November</i>	89	587	5
Desember/ <i>December</i>	6	29	-
<b>Jumlah/ Total</b>	<b>2020</b>	<b>1412</b>	<b>9</b>
	<b>2019</b>	<b>1 140</b>	<b>1</b>
	<b>2018</b>	<b>974</b>	<b>6</b>
	<b>2017</b>	<b>803</b>	<b>4</b>
	<b>2016</b>	<b>694</b>	<b>1</b>

Sumber/Source: Dinas Pangan dan Pertanian Kota Padang Panjang/*Food and Agriculture Agency of Padang Panjang Municipality*

## 5.4 PERIKANAN FISHERY

**Tabel 5.4.1** Luas dan Jumlah Areal Perikanan Menurut Kecamatan/ Kelurahan dan Jenis Perikanan di Kota Padang Panjang 2020  
*Area and Number of Fishery by Subdistrict/ Kelurahan and Kind of Fishery in Padang Panjang Municipality, 2020*

Kecamatan/Kelurahan Subdistrict/ Kelurahan	Kolam Air Tenang		Kolam Air Deras Fresh Water Pond	Perairan Sungai Marine River	Pembenihan Ikan Rakyat
	Jumlah/ Total	Luas Area (ha)			
(1)	(2)	(3)	(4)	(5)	(6)
Padang Panjang Barat	203,00	2,51	21,00	5,30	-
1. Silaing Bawah	64,00	0,65	10,00	4,00	-
2. Silaing Atas	22,00	0,11	-	-	-
3. Pasar Usang	11,00	0,19	7,00	0,40	-
4. Kampung Manggis	43,00	0,73	4,00	0,90	-
5. Tanah Hitam	4,00	0,15	-	-	-
6. Pasar Baru	1,00	0,06	-	-	-
7. Bukit Surungan	19,00	0,15	-	-	-
8. Balai-Balai	39,00	0,47	-	-	-
Padang Panjang Timur	353,00	8,53	31,00	9,75	4,00
1. Koto Panjang	41,00	0,46	-	1,50	-
2. Koto Katik	12,00	0,08	2,00	1,50	-
3. Ngalau	29,00	0,53	15,00	2,05	-
4. Ekor Lubuk	120,00	2,92	11,00	2,10	1,00
5. Sigando	22,00	0,82	-	1,00	1,00
6. Ganting	91,00	2,70	2,00	0,10	1,00
7. Guguk Malintang	20,00	0,52	1,00	1,50	1,00
8. Tanah Pak Lambik	18,00	0,50	-	-	-
<b>Jumlah/ Total 2020</b>	<b>556,00</b>	<b>11,04</b>	<b>52,00</b>	<b>15,05</b>	<b>4,00</b>
<b>2019</b>	<b>556,00</b>	<b>9,87</b>	<b>52,00</b>	<b>15,05</b>	<b>2,00</b>
<b>2018</b>	<b>556,00</b>	<b>9,87</b>	<b>52,00</b>	<b>15,05</b>	<b>2,00</b>

Sumber/Source: Dinas Pangan dan Pertanian Kota Padang Panjang/*Food and Agriculture Agency of Padang Panjang Municipality*

**Tabel**  
**Table** 5.4.2

**Produksi Perikanan Darat Menurut Kecamatan/Kelurahan dan Jenis Perikanan di Kota Padang Panjang (Ton), 2020**

*Production of Marine Land by Subdistrict/ Kelurahan and Kind of Fishery in Padang Panjang Municipality (Ton), 2020*

<b>Kecamatan/Kelurahan</b> <i>Subdistrict/Kelurahan</i>	<b>Kolam Air Tenang</b> <i>Fresh Water Pond</i>	<b>Kolam Air Deras Fresh</b> <i>Water Pond</i>	<b>Terpal</b> <i>Cage (unit)</i>
(1)	(2)	(3)	(4)
Padang Panjang Barat	238,48	5,18	39,40
1. Silaing Bawah	55,50	3,68	10,80
2. Silaing Atas	30,85	-	6,58
3. Pasar Usang	26,50	1,50	6,92
4. Kampung Manggis	40,60	-	10,80
5. Tanah Hitam	10,38	-	-
6. Pasar Baru	12,58	-	-
7. Bukit Surungan	40,70	-	-
8. Balai-Balai	21,37	-	4,30
Padang Panjang Timur	335,08	6,40	23,41
1. Koto Panjang	40,99	-	2,08
2. Koto Katik	10,91	-	-
3. Ngalau	65,84	5,10	4,40
4. Ekor Lubuk	79,00	1,30	8,60
5. Sigando	45,20	-	3,09
6. Ganting	60,84	-	3,70
7. Guguk Malintang	30,80	-	1,54
8. Tanah Pak Lambik	1,50	-	-
<b>Jumlah/ Total</b> 2020	<b>573,56</b>	<b>11,58</b>	<b>62,81</b>
2019	<b>602,06</b>	<b>13,74</b>	<b>100,86</b>
2018	<b>525,71</b>	<b>4,74</b>	<b>80,07</b>

Lanjutan Tabel/*Continued Table 5.4.2*

<b>Kecamatan/Kelurahan Subdistrict/Kelurahan</b>	<b>Perairan Sungai Marine River</b>	<b>Jumlah Total</b>	<b>Pembenihan Ikan Rakyat</b>	
(1)	(4)	(5)	(6)	
Padang Panjang Barat	14,20	297,26	-	
1. Silaing Bawah	6,00	75,98	-	
2. Silaing Atas	-	37,43	-	
3. Pasar Usang	5,40	40,32	-	
4. Kampung Manggis	2,80	54,20	-	
5. Tanah Hitam	-	10,38	-	
6. Pasar Baru	-	12,58	-	
7. Bukit Surungan	-	40,70	-	
8. Balai-Balai	-	25,67	-	
Padang Panjang Timur	21,51	386,40	-	
1. Koto Panjang	2,54	45,61	-	
2. Koto Katik	3,50	14,41	-	
3. Ngalau	6,60	81,94	-	
4. Ekor Lubuk	4,30	93,20	-	
5. Sigando	3,20	51,49	-	
6. Ganting	0,17	64,71	-	
7. Guguk Malintang	1,20	33,54	-	
8. Tanah Pak Lambik	-	1,50	-	
<b>Jumlah/ Total</b>	<b>2020</b>	<b>35,71</b>	<b>683,66</b>	<b>-</b>
	<b>2019</b>	<b>22,00</b>	<b>738,66</b>	<b>633 528</b>
	<b>2018</b>	<b>9,48</b>	<b>620,00</b>	<b>90 530</b>

Sumber/*Source*: Dinas Pangan dan Pertanian Kota Padang Panjang/*Food and Agriculture Agency of Padang Panjang Municipality*

**Tabel**  
**Table** 5.4.3

**Produksi Perikanan Darat Menurut Kecamatan/Kelurahan dan Jenis Ikan di Kota Padang Panjang (Ton), 2020**  
**Production of Marine Land by Subdistrict/ Kelurahan and Kind of Fish in Padang Panjang Municipality (Ton), 2020**

Kecamatan/Kelurahan Subdistrict/Kelurahan	Jenis Ikan/ Kind of Fish			
	Mas Rayo	Nila	Lele	
(1)	(2)	(3)	(4)	
Padang Panjang Barat	11,04	147,01	139,21	
1. Silaing Bawah	4,50	30,00	41,48	
2. Silaing Atas	0,80	10,86	25,77	
3. Pasar Usang	0,19	20,00	20,13	
4. Kampung Manggis	1,50	30,25	22,45	
5. Tanah Hitam	0,08	4,00	6,30	
6. Pasar Baru	-	7,30	5,28	
7. Bukit Surungan	3,50	25,60	11,60	
8. Balai-Balai	0,47	19,00	6,20	
Padang Panjang Timur	13,65	229,72	144,53	
1. Koto Panjang	0,54	18,97	26,10	
2. Koto Katik	0,01	12,06	2,34	
3. Ngalau	9,73	56,50	15,71	
4. Ekor Lubuk	0,02	50,52	44,16	
5. Sigando	2,01	30,64	18,84	
6. Ganting	0,82	40,69	23,20	
7. Guguk Malintang	0,02	19,34	14,18	
8. Tanah Pak Lambik	0,50	1,00	-	
<b>Jumlah/ Total</b>	<b>2020</b>	<b>24,69</b>	<b>376,73</b>	<b>283,74</b>
	<b>2019</b>	<b>0,24</b>	<b>461,04</b>	<b>257,40</b>
	<b>2018</b>	<b>0,16</b>	<b>399,99</b>	<b>219,85</b>

Sumber/Source: Dinas Pangan dan Pertanian Kota Padang Panjang/*Food and Agriculture Agency of Padang Panjang Municipality*

**Tabel**  
**Table** 5.4.4

**Produksi dan Nilai Produksi Perikanan Budidaya Menurut Kecamatan/Kelurahan dan Jenis Budidaya di Kota Padang Panjang, 2020**

*Production and Production Value of Aquaculture Fisheries by Subdistrict/ Kelurahan and Type of Cultivation in Padang Panjang Municipality, 2020*

Kecamatan/ Subdistrict/ Kelurahan	Kolam Air Deras		Kolam Air Tenang		Terpal	
	Volume (Ton) Volume	Nilai (Rp) Value	Volume (Ton) Volume	Nilai (Rp) Value	Volume (Ton) Volume	Nilai (Rp) Value
(1)	(2)	(3)	(4)	(5)	(6)	(7)
Padang Panjang Barat	5,18	145 040 000	221,10	5 969 700 000	33,62	773 260 000
1. Silaing Bawah	3,68	103 040 000	51,50	1 390 500 000	9,80	225 400 000
2. Silaing Atas	-	-	26,85	724 950 000	5,80	133 400 000
3. Pasar Usang	1,50	42 000 000	24,50	661 500 000	6,92	159 160 000
4. Kampung Manggis	-	-	38,60	1 042 200 000	8,80	202 400 000
5. Tanah Hitam	-	-	7,00	189 000 000	-	-
6. Pasar Baru	-	-	11,58	312 660 000	-	-
7. Bukit Surungan	-	-	39,70	1 071 900 000	-	-
8. Balai-Balai	-	-	21,37	576 990 000	2,30	52 900 000
Padang Panjang Timur	6,40	179 200 000	320,25	8 646 350 000	23,41	538 430 000
1. Koto Panjang	-	-	37,99	1 025 730 000	2,08	47 840 000
2. Koto Katik	-	-	8,91	240 570 000	-	-
3. Ngalau	5,10	142 800 000	62,84	1 696 880 000	4,40	101 200 000
4. Ekor Lubuk	1,30	36 400 000	76,50	2 065 500 000	8,60	197 800 000
5. Sigando	-	-	41,20	1 112 400 000	3,09	71 070 000
6. Ganting	-	-	58,84	1 588 680 000	3,70	85 100 000
7. Guguk Malintang	-	-	26,80	723 000 000	1,54	35 420 000
8. Tanah Pak Lambik	-	-	7,17	193 590 000	-	-
<b>Jumlah/ Total</b> 2020	<b>11,58</b>	<b>324 240 000</b>	<b>541,35</b>	<b>14 616 050 000</b>	<b>57,03</b>	<b>1 311 690 000</b>

Sumber/Source: Dinas Pangan dan Pertanian Kota Padang Panjang/Food and Agriculture Agency of Padang Panjang Municipality



**Tabel**  
**Table** 5.4.5

**Harga Rata-rata Ikan Menurut Jenisnya di Kota Padang Panjang (Rp/kg), 2020**  
**Average Price of Fish by Kind in Padang Panjang Municipality (Rp/kg), 2020**

<b>Bulan Month</b>	<b>Mas Rayo</b>	<b>Tawas</b>	<b>Mujair</b>
(1)	(2)	(3)	(4)
Januari/January	32 000	25 000	23 000
Februari/February	32 000	25 000	23 000
Maret/March	25 000	25 000	23 000
April/April	33 000	25 000	23 000
Mei/May	33 000	25 000	23 000
Juni/June	33 000	30 000	23 000
Juli/July	33 000	30 000	23 000
Agustus/August	33 000	25 000	23 000
September/September	33 000	25 000	23 000
Oktober/October	33 000	25 000	23 000
November/November	33 000	25 000	23 000
Desember/December	35 000	25 000	23 000

Lanjutan Tabel/*Continued Table* 5.4.5

<b>Bulan Month</b>	<b>Nila</b>	<b>Lele</b>	<b>Gurami</b>
(1)	(4)	(5)	(6)
Januari/ <i>January</i>	28 000	23 000	45 000
Februari/ <i>February</i>	28 000	22 000	45 000
Maret/ <i>March</i>	28 000	24 000	45 000
April/ <i>April</i>	28 000	23 000	45 000
Mei/ <i>May</i>	28 000	22 000	45 000
Juni/ <i>June</i>	28 000	24 000	45 000
Juli/ <i>July</i>	29 000	23 000	45 000
Agustus/ <i>August</i>	28 000	23 000	45 000
September/ <i>September</i>	28 000	22 000	45 000
Oktober/ <i>October</i>	29 000	24 000	45 000
November/ <i>November</i>	28 000	24 000	45 000
Desember/ <i>December</i>	30 000	25 000	45 000

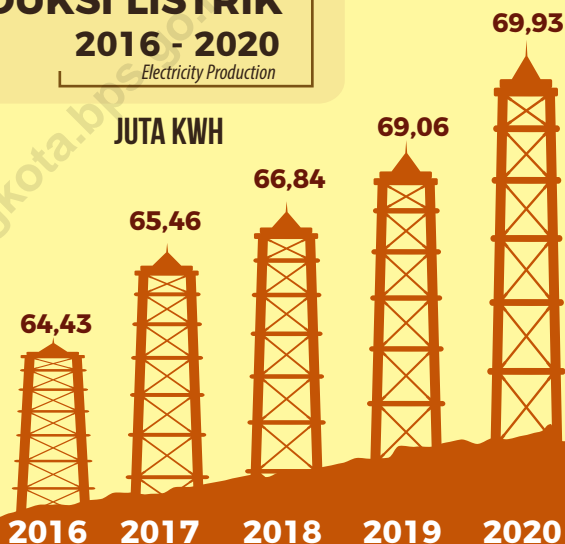
Sumber/*Source*: Dinas Pangan dan Pertanian Kota Padang Panjang/*Food and Agriculture Agency of Padang Panjang Municipality*



### PRODUKSI LISTRIK

2016 - 2020


Electricity Production



### PRODUKSI AIR

2016 - 2020

Water Production





**PENJELASAN TEKNIS****TECHNICAL NOTES**

- |  |   |
|--|---|
| <p>1. Kapasitas listrik terpasang adalah total kapasitas dari seluruh mesin pembangkit listrik yang dioperasikan.</p>  | <p>1. <i>Installed electricity capacity is the total capacity generated by all power plants machines.</i></p>   |
| <p>2. Listrik yang dibangkitkan adalah jumlah listrik yang dibangkitkan oleh seluruh mesin pembangkit listrik dan dinyatakan dalam satuan dasar Watt hours.</p>  | <p>2. <i>Electricity generated is the amount of electricity generated by all power plant engine in Watt hours.</i></p>  |
| <p>3. Jumlah listrik/gas/air bersih yang terjual/didistribusikan adalah banyaknya listrik/gas/air bersih yang disalurkan kepada para pelanggan.</p>  | <p>3. <i>Sold/distributed electricity/gas/ cleaned water is total electricity/gas/ cleaned water distributed to costumers.</i></p>  |
| <p>4. Kapasitas produksi potensial adalah hubungan antara output yang sebenarnya diproduksi dengan peralatan yang terpasang dan potensi output yang dapat diproduksi dengan peralatan terpasang tersebut, jika kapasitas sepenuhnya digunakan.</p>               | <p>4. <i>Potential capacity production is relationship between output that is actually produce with the installed equipment, and the potential output which could be produce with it, if capacity was fully used.</i></p>   |
| <p>5. Volume air bersih yang disalurkan adalah banyaknya air bersih yang disalurkan oleh perusahaan air bersih (dalam satuan m<sup>3</sup>). Semakin besar volume air bersih yang disalurkan maka akan semakin terpenuhi kebutuhan konsumen akan air bersih.</p> | <p>5. <i>Volume of water distributed is the amount of water that can be distributed by the water company (in units of m<sup>3</sup>). That greater the volume of water distributed it will be increasingly fulfilled the needs of consumer for clean water.</i></p> |
| <p>6. Industri manufaktur adalah suatu kegiatan ekonomi yang melakukan kegiatan mengubah</p>   | <p>6. <i>Manufacturing industry is defined as an economic activity processing basic goods mechanically,</i></p>   |

suatu barang dasar secara mekanis, kimia, atau dengan tangan sehingga menjadi barang jadi/setengah jadi, dan atau barang yang kurang nilainya menjadi barang yang lebih tinggi nilainya, dan sifatnya lebih dekat kepada pemakai akhir. Termasuk dalam kegiatan ini adalah jasa industri dan pekerjaan perakitan.

*chemicals or manually into final or intermediate goods. It is also defined as processing of lower value goods into higher value goods as final or intermediate products. The activities also include services for manufacturing and assembling.*

7. Perusahaan atau usaha industri adalah suatu unit (kesatuan) usaha yang melakukan kegiatan ekonomi, bertujuan menghasilkan barang atau jasa, terletak pada suatu bangunan atau lokasi tertentu, dan mempunyai catatan administrasi tersendiri mengenai produksi dan struktur biaya serta ada seorang atau lebih yang bertanggung jawab atas usaha tersebut.

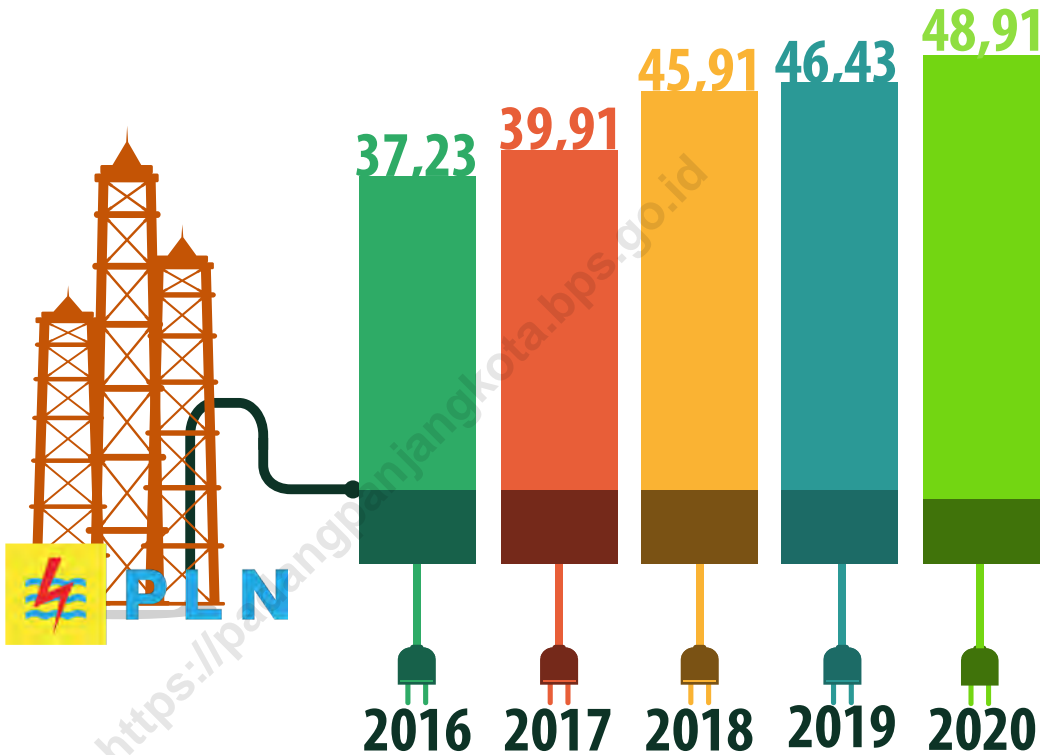
7. *A manufacturing establishment is defined as a production unit engaged in economic activity, producing goods or services, located in a building or in a certain location, keeping a business record concerning the production and cost structure, and having a person or more that are responsible to those activities.*

8. Industri manufaktur dikelompokkan ke dalam 4 golongan berdasarkan banyaknya pekerja, yaitu: industri besar (100 orang pekerja atau lebih), industri sedang/menengah (20–99 orang pekerja), industri kecil (5–19 orang pekerja), dan industri mikro (1–4 orang pekerja).

8. *Manufacturing industries are categorized into four groups, based on the number of employees: large scale manufacturing (100 employees or more), medium scale manufacturing (20–99 employees), small scale manufacturing (5–19 employees), and micro industry (1–4 employees).*

**Gambar** 6.1  
**Figures**

**Daya Listrik Terpasang PT. PLN (Persero) pada Cabang/  
Ranting PLN Padang Panjang (Juta KW), 2016-2020**  
*Installed Electricity Power of PT. PLN (Persero) at PLN  
Branch of Padang Panjang, 2016-2020*







**Tabel**  
**Table** 6.1

**Daya Terpasang, Produksi, dan Distribusi Listrik PT. PLN (Persero) pada Cabang/Ranting PLN Padang Panjang, 2017-2020**  
**Installed Electricity Power, Production, and Distribution of PT. PLN (Persero) at PLN Branch of Padang Panjang, 2017-2020**

Tahun Year	Daya Terpasang Installed Electricity Power (KW)	Produksi Listrik Electricity Production (KWh)	Listrik Terjual Electricity Sold (KWh)	Dipakai Sendiri Own Used (KWh)	Susut/ Hilang Shrinkage/ Lost (KWh)
(1)	(2)	(3)	(4)	(5)	(6)
2020	48 906 850	69 927 768	67 896 622	17 657	2 772 505 (3,96%)
2019	46 431 800	69 064 661	66 696 643	14 101	3 118 295 (4,51%)
2018	45 908 825	66 839 892	64 249 204	14 261	2 463 443 (3,68%)
2017	39 910 350	65 464 972	62 137 850	14 772	2 193 451 (3,35 %)

Sumber/Source: PT. PLN (Persero) Ranting Padang Panjang/ PT. PLN (Persero) Branch of Padang Panjang

**Tabel 6.2** Jumlah Pelanggan Listrik PT. PLN (Persero) Menurut Kecamatan pada Cabang/Ranting PLN Padang Panjang, 2016 - 2020  
**Number of Electricity Customers of PT. PLN (Persero) by Subdistrict at PLN Branch of Padang Panjang, 2016-2020**

Kecamatan Subdistrict	2016	2017	2018	2019	2020
(1)	(2)	(3)	(4)	(5)	(6)
Padang Panjang Barat	...	...	...	...	...
Padang Panjang Timur	...	...	...	...	...
<b>Padang Panjang</b>	<b>13 709</b>	<b>14 502</b>	<b>15 896</b>	<b>15 424</b>	<b>16 297</b>

Sumber/Source: PT. PLN (Persero) Ranting Padang Panjang/PT. PLN (Persero) Branch of Padang Panjang

**Tabel**  
**Table** 6.3**Jumlah Pelanggan dan Air yang Disalurkan Menurut Jenis  
Langganan di Kota Padang Panjang, 2020**  
*Number of Customers and Distributed Water by Kind of  
Customers in Padang Panjang Municipality, 2020*

Jenis Pelanggan <i>Kind of Customers</i>	Pelanggan <i>Number of Customers</i>	Air Disalurkan <i>Distributed Water</i> (m <sup>3</sup> )	Nilai <i>Value</i> (Rp)
(1)	(2)	(3)	(4)
A. Sosial	107	109 894	161 008 050
Umum	42	30 325	28 152 700
Khusus	65	79 569	132 855 350
B. Rumah Tangga	7 850	2 433 789	5 848 361 400
Rumah Tangga A	12	2 874	4 934 200
Rumah Tangga B	1 291	333 522	693 442 500
Rumah Tangga C	5 885	1 907 915	4 626 714 500
Rumah Tangga D	662	189 478	523 270 200
C. Instansi Pemerintah/ TNI/POLRI	189	360 999	2 321 099 000
D. Niaga	972	250 136	1 096 817 200
Niaga Kecil	907	225 675	953 505 200
Niaga Besar	65	24 461	143 312 000
E. Industri	-	-	-
F. Khusus	-	-	-
<b>Padang Panjang</b>	<b>9 118</b>	<b>3 154 876</b>	<b>9 427 454 850</b>

Sumber/Source: PDAM Kota Padang Panjang/ *Water Supply Enterprise of Padang Panjang*

**Tabel**  
**Table** 6.4**Banyaknya Pelanggan Listrik Menurut Jenis Tarif di Kota Padang Panjang, 2020**  
**Number of Costumers by Tariff of PLN in Padang Panjang Municipality, 2020**

Jenis Tarif Tariff	Jumlah Pelanggan Number of Costumers
(1)	(2)
S1	-
S2	409
S2	1
R1	13 295
R2	99
R3	16
B1	1 990
B2	146
B3	2
I1	7
I2	4
P1	157
P3	130
L	41
<b>Padang Panjang</b>	<b>16 297</b>

Sumber/Source: PT. PLN (Persero) Ranting Padang Panjang/PT. PLN (Persero) Branch of Padang Panjang

**Tabel**  
**Table** 6.5

**Banyaknya Pelanggan PDAM Menurut Kecamatan/  
kelurahan di Kota Padang Panjang, 2020**  
*Number of Customers by Subdistrict/Kelurahan in Padang  
Panjang Municipality, 2020*

Kecamatan/Kelurahan <i>Subdistrict/Kelurahan</i>	Jumlah Pelanggan <i>Costumers</i>
(1)	(2)
Padang Panjang Barat	6 240
1. Silaing Bawah	1 118
2. Silaing Atas	541
3. Pasar Usang	741
4. Kampung Manggis	1 335
5. Tanah Hitam	680
6. Pasar Baru	447
7. Bukit Surungan	575
8. Balai-Balai	803
Padang Panjang Timur	2 663
1. Koto Panjang	790
2. Koto Katik	165
3. Ngalau	245
4. Ekor Lubuk	239
5. Sigando	115
6. Ganting	287
7. Guguk Malintang	543
8. Tanah Pak Lambik	279
Daerah Paninjauan	215
<b>Jumlah/ Total</b>	<b>9 118</b>

Sumber/Source: PDAM Kota Padang Panjang/ *Water Supply Enterprise of Padang Panjang*

**Tabel**  
**Table** 6.6**Produksi dan Distribusi Air PDAM di Kota Padang Panjang (m3), 2014 - 2020**  
**Production and Distribution of Water in Padang Panjang Municipality (m3), 2014 - 2020**

Tahun Year	Produksi Production	Distribusi Distribution	Terjual Sold	Susut/ Hilang Shrinkage/ Lost
(1)	(2)	(3)	(4)	(5)
2020	5 370 316	5 242 641	3 155 052	2 035 704
2019	4 497 129	3 743 129	3 100 575	1 396 554
2018	4 159 704	4 067 388	2 751 469	1 395 096
2017	3 924 031	3 803 478	2 570 493	1 353 493
2016	3 844 331	3 590 199	2 510 827	1 333 623
2015	3 669 051	3 429 314	2 313 441	1 109 010
2014	3 715 159	3 333 788	2 309 343	1 024 445

Sumber/Source: PDAM Kota Padang Panjang/ *Water Supply Enterprise of Padang Panjang*

**Tabel**  
**Table** 6.7

**Potensi Industri Kecil Menurut Jenis Industri di Kota Padang Panjang, 2020**  
**Potency of Small Industry by Kind of Industry in Padang Panjang Municipality, 2020**

<b>Jenis Industri</b> <i>Kind of Industry</i>	<b>Jumlah Perusahaan</b> <i>Number of Company</i>	<b>Jumlah Tenaga Kerja</b> <i>Worker</i>	<b>Nilai Bahan Baku</b> <i>Value of Raw Material</i> <b>(Ribu Rupiah)</b>
(1)	(2)	(3)	(4)
1. Industri Kimia Agro, dan Hasil Hutan <i>Industry of Chemical, Agro, and Forestry</i>	484	1 093	48 803 416
2. Industri Logam, Mesin, Elektronika, dan Aneka <i>Industry of Metal, Machinery, Electronic, and Varied</i>	143	306	13 402 830
<b>Jumlah/Total</b>	<b>2020</b>	<b>627</b>	<b>62 206 246</b>
	<b>2019</b>	<b>590</b>	<b>74 957 446</b>
	<b>2018</b>	<b>580</b>	<b>52 134 618</b>



Lanjutan Tabel/Continued Table 6.7

<b>Jenis Industri Kind of Industry</b>	<b>Nilai Produksi/ Value of Production (Ribu Rupiah/ Thousand Rupiah)</b>	<b>Nilai Investasi/ Value of Investment (Ribu Rupiah/ Thousand Rupiah)</b>
(1)	(5)	(6)
1. Industri Kimia Agro, dan Hasil Hutan <i>Industry of Chemical, Agro, and Forestry</i>	71 284 952	5 025 643
2. Industri Logam, Mesin, Elektronika, dan Aneka <i>Industry of Metal, Machinery, Electronic, and Varied</i>	17 971 976	1 834 434
<b>Jumlah/Total</b>	<b>89 256 928</b>	<b>6 860 077</b>
<b>2020</b>	<b>89 256 928</b>	<b>6 860 077</b>
<b>2019</b>	<b>106 106 842</b>	<b>8 605 658</b>
<b>2018</b>	<b>78 981 867</b>	<b>2 487 038</b>

Sumber/Source: Dinas Perdagangan, Koperasi, Usaha Kecil dan Menengah Kota Padang Panjang/ *Regional Office of Trade, Cooperatives, Small and Medium Enterprises of Padang Panjang Municipality*

**Tabel**  
**Table** 6.8

**Banyaknya Perusahaan dan Tenaga Kerja Bidang Usaha Kimia, Agro, dan Hasil Hutan Menurut Kecamatan/kelurahan di Kota Padang Panjang, 2020**  
*Number of Company and Employment by Subdistrict/kelurahan in Padang Panjang Municipality, 2020*

Kecamatan/Kelurahan <i>Subdistrict/Kelurahan</i>	Jumlah Perusahaan <i>Number of Company</i>	Tenaga Kerja <i>Employment</i>
(1)	(2)	(3)
Padang Panjang Barat	282	582
1. Silaing Bawah	51	109
2. Silaing Atas	35	63
3. Pasar Usang	33	70
4. Kampung Manggis	49	109
5. Tanah Hitam	30	58
6. Pasar Baru	18	42
7. Bukit Surungan	33	82
8. Balai-Balai	33	49
Padang Panjang Timur	202	511
1. Koto Panjang	41	134
2. Koto Katik	13	28
3. Ngalau	22	46
4. Ekor Lubuk	16	31
5. Sigando	15	42
6. Ganting	36	68
7. Guguk Malintang	37	103
8. Tanah Pak Lambik	22	59
<b>Jumlah/ Total</b> 2020	<b>484</b>	<b>1 093</b>
	<b>466</b>	<b>1 120</b>
	<b>456</b>	<b>1 083</b>

Sumber/Source: Dinas Perdagangan, Koperasi, Usaha Kecil dan Menengah Kota Padang Panjang/ *Regional Office of Trade, Cooperatives, Small and Medium Enterprises of Padang Panjang Municipality*

**Tabel**  
**Table** 6.9**Banyaknya Perusahaan dan Tenaga Kerja Bidang Usaha Logam, Mesin, Elektronika, dan Aneka Menurut Kecamatan/kelurahan di Kota Padang Panjang, 2020**  
**Number of Companies and Field Workers Metal, Machinery, Electronics and Multifarious Businesses by Subdistrict/ kelurahan in Padang Panjang Municipality, 2020**

<b>Kecamatan/Kelurahan</b> <b>Subdistrict/Kelurahan</b>	<b>Jumlah Perusahaan</b> <b>Number of Company</b>	<b>Tenaga Kerja</b> <b>Employment</b>
(1)	(2)	(3)
Padang Panjang Barat	80	180
1. Silaing Bawah	14	21
2. Silaing Atas	3	4
3. Pasar Usang	19	52
4. Kampung Manggis	10	16
5. Tanah Hitam	4	9
6. Pasar Baru	16	28
7. Bukit Surungan	12	46
8. Balai-Balai	2	4
Padang Panjang Timur	63	126
1. Koto Panjang	9	15
2. Koto Katik	3	3
3. Ngalau	3	16
4. Ekor Lubuk	9	11
5. Sigando	8	13
6. Ganting	11	32
7. Guguk Malintang	19	35
8. Tanah Pak Lambik	1	1
<b>Jumlah/ Total</b> 2020	<b>143</b>	<b>306</b>
2019	<b>124</b>	<b>292</b>
2018	<b>124</b>	<b>292</b>

Sumber/Source: Dinas Perdagangan, Koperasi, Usaha Kecil dan Menengah Kota Padang Panjang/ *Regional Office of Trade, Cooperatives, Small and Medium Enterprises of Padang Panjang Municipality*

**Tabel**  
**Table** 6.10

**Nilai Bahan Baku, Nilai Produksi, dan Nilai Investasi Industri Kimia, Agro, dan Hasil Hutan Menurut Kecamatan/ kelurahan di Kota Padang Panjang (ribu rupiah), 2020**  
**Value of Raw Material, Production, and Value of Investment by Subdistrict/kelurahan in Padang Panjang Municipality (thousand rupiahs), 2020**

<b>Kecamatan/Kelurahan</b> <i>Subdistrict/Kelurahan</i>	<b>Nilai Bahan Baku</b> <i>Value of Raw Material</i>	<b>Nilai Produksi</b> <i>Value of Production</i>	<b>Nilai Investasi</b> <i>Value of Investment</i>	
(1)	(2)	(3)	(4)	
Padang Panjang Barat	20 405 748	28 488 430	2 591 193	
1. Silaing Bawah	4 223 184	5 708 143	600 540	
2. Silaing Atas	1 661 022	2 236 282	237 824	
3. Pasar Usang	1 263 643	1 894 263	145 548	
4. Kampung Manggis	4 014 816	5 371 059	395 893	
5. Tanah Hitam	1 830 986	2 296 372	177 129	
6. Pasar Baru	2 961 836	5 019 138	296 280	
7. Bukit Surungan	3 044 789	3 860 276	517 614	
8. Balai-Balai	1 405 472	2 102 897	220 365	
Padang Panjang Timur	28 397 668	42 796 522	2 434 450	
1. Koto Panjang	14 335 021	22 157 510	816 213	
2. Koto Katik	500 264	903 718	70 951	
3. Ngalau	2 023 582	2 709 718	226 997	
4. Ekor Lubuk	958 146	1 433 694	64 180	
5. Sigando	1 671 916	2 171 636	174 406	
6. Ganting	4 070 675	6 119 380	654 770	
7. Guguk Malintang	3 061 840	4 490 342	334 526	
8. Tanah Pak Lambik	1 776 224	2 810 524	92 407	
<b>Jumlah/ Total</b>	<b>2020</b>	<b>48 803 416</b>	<b>71 284 952</b>	<b>5 025 643</b>
	<b>2019</b>	<b>61 346 636</b>	<b>88 012 586</b>	<b>6 552 385</b>
	<b>2018</b>	<b>38 523 808</b>	<b>60 887 611</b>	<b>4 337 695</b>

Sumber/Source: Dinas Perdagangan, Koperasi, Usaha Kecil dan Menengah Kota Padang Panjang/ *Regional Office of Trade, Cooperatives, Small and Medium Enterprises of Padang Panjang Municipality*

**Tabel**  
**Table** 6.11

**Nilai Bahan Baku, Nilai Produksi, dan Nilai Investasi Industri Logam, Mesin, Elektronika, dan Aneka Menurut Kecamatan/kelurahan di Kota Padang Panjang (ribu rupiah), 2020**

**Value of Raw Material, Production, and Value of Investment by Subdistrict/kelurahan in Padang Panjang Municipality (thousand rupiahs), 2020**

<b>Kecamatan/Kelurahan</b> <i>Subdistrict/Kelurahan</i>	<b>Nilai Bahan Baku</b> <i>Value of Raw Material</i>	<b>Nilai Produksi</b> <i>Value of Production</i>	<b>Nilai Investasi</b> <i>Value of Investment</i>
(1)	(2)	(3)	(4)
Padang Panjang Barat	10 425 694	13 520 492	1 423 339
1. Silaing Bawah	212 100	350 550	95 491
2. Silaing Atas	28 864	40 980	6 831
3. Pasar Usang	616 392	1 073 024	70 620
4. Kampung Manggis	461 042	773 852	54 677
5. Tanah Hitam	72 120	102 416	15 000
6. Pasar Baru	7 875 940	9 621 850	89 700
7. Bukit Surungan	1 127 236	1 508 920	1 084 465
8. Balai-Balai	32 000	48 900	6 555
Padang Panjang Timur	2 977 136	4 451 484	411 095
1. Koto Panjang	304 338	581 364	99 141
2. Koto Katik	26 030	30 100	7 750
3. Ngalau	182 956	237 900	61 916
4. Ekor Lubuk	145 112	199 440	20 614
5. Sigando	482 790	795 980	40 982
6. Ganting	1 087 548	1 541 100	79 197
7. Guguk Malintang	737 062	1 050 400	99 495
8. Tanah Pak Lambik	11 300	15 200	2 000
<b>Jumlah/ Total</b>	<b>2020</b>	<b>13 402 830</b>	<b>17 971 976</b>
	<b>2019</b>	<b>13 610 810</b>	<b>18 094 256</b>
	<b>2018</b>	<b>13 610 810</b>	<b>18 094 256</b>

Sumber/Source: Dinas Perdagangan, Koperasi, Usaha Kecil dan Menengah Kota Padang Panjang/ *Regional Office of Trade, Cooperatives, Small and Medium Enterprises of Padang Panjang Municipality*

**Tabel**  
**Table 6.12****Banyaknya Usaha Menengah Kecil Mikro (UMKM) Menurut Kecamatan/kelurahan di Kota Padang Panjang, 2016 - 2020**  
**Number of Middle Small Micro Industry by Subdistrict/ kelurahan in Padang Panjang Municipality, 2016 - 2020**

Kecamatan/Kelurahan Subdistrict/Kelurahan	2016	2017	2018	2019	2020
(1)	(2)	(3)	(4)	(5)	(6)
Padang Panjang Barat	8 991	9 013	9 021	9 029	8 040
1. Silaing Bawah	1 500	1 505	1 510	1 511	1 320
2. Silaing Atas	686	686	686	687	532
3. Pasar Usang	1 250	1 254	1 255	1 255	1 037
4. Kampung Manggis	998	1 002	1 003	1 004	1 139
5. Tanah Hitam	940	940	940	941	879
6. Pasar Baru	1 687	1 687	1 687	1 687	1 425
7. Bukit Surungan	781	790	790	792	584
8. Balai-Balai	1 149	1 149	1 150	1 152	1 124
Padang Panjang Timur	5 050	5 058	5 065	5 077	4 404
1. Koto Panjang	690	690	692	696	566
2. Koto Katik	520	520	521	521	425
3. Ngalau	740	740	740	743	631
4. Ekor Lubuk	431	433	433	433	384
5. Sigando	653	653	654	657	526
6. Ganting	751	751	752	753	664
7. Guguk Malintang	620	625	625	626	666
8. Tanah Pak Lambik	645	646	648	648	542
<b>Jumlah/ Total</b>	<b>14 041</b>	<b>14 071</b>	<b>14 086</b>	<b>14 106</b>	<b>12 444</b>

Sumber/Source: Dinas Perdagangan, Koperasi, Usaha Kecil dan Menengah Kota Padang Panjang/ *Regional Office of Trade, Cooperatives, Small and Medium Enterprises of Padang Panjang Municipality*



BAB  
Chapter

07

# PARIWISATA

## TOURISM

PADA TAHUN 2020  
PENURUNAN JUMLAH  
KUNJUNGAN WISATAWAN

Decreasing Number of Visiting Tourism

KARENA / because

**PANDEMI**

Pandemic



JUMLAH AKOMODASI

Accommodation

53

JUMLAH KAMAR

Room

481







**PENJELASAN TEKNIS****TECHNICAL NOTES**

1. Wisatawan mancanegara (wisman) ialah setiap pengunjung yang mengunjungi suatu negara di luar tempat tinggalnya, didorong oleh satu atau beberapa keperluan tanpa bermaksud memperoleh penghasilan di tempat yang dikunjungi dan lamanya kunjungan tersebut tidak lebih dari satu tahun (12 bulan). Definisi ini mencakup 2 (dua) kategori wisatawan mancanegara, yaitu :
    - a. Wisatawan (turis) ialah setiap pengunjung seperti definisi di atas yang tinggal paling sedikit 24 jam, akan tetapi tidak lebih dari 1 (satu) tahun di tempat yang dikunjungi, dengan maksud antara lain: berlibur, rekreasi, olah raga, bisnis, menghadiri pertemuan, studi, dan kunjungan dengan alasan kesehatan.
    - b. Excursionist ialah setiap pengunjung seperti definisi di atas yang tinggal kurang dari 24 jam di tempat yang dikunjungi (termasuk "Cruise passengers"). Cruise Passengers ialah setiap pengunjung yang tiba di suatu negara di mana mereka tidak menginap di akomodasi yang tersedia di negara tersebut, misalnya dengan kapal laut.
  2. Rata-rata lama tinggal adalah rata-rata waktu tinggal wisatawan
1. *An International Visitor is any person visiting a country other than his usual place of residence for any reason other than for earning income in the country visited, and the length of stay is no more than one year (12 months). This definition covers two categories of foreign visitors, namely*
    - a. *"Tourist" is any visitor staying for at least 24 hours, but no more than one year, in the country visited, with the intention of visiting, and for any of these purposes: Pleasure, recreation and sports, Business, visiting friends and relatives, missions, attending meetings, conferences, visit for health reasons and study.*
    - b. *"Excursionist" is any visitor staying less than 24 hours in the country visited including, "Cruise Passengers", i.e. visitors arriving in a country without staying in any accommodation available in the visited country.*
  2. *Average length of stay is the average stay duration of foreign*

mancanegara di Indonesia untuk satu kali kunjungan.

3. Usaha penyediaan akomodasi adalah usaha yang menyediakan pelayanan penginapan yang dapat dilengkapi dengan pelayanan pariwisata lainnya. Usaha penyediaan akomodasi dapat berupa hotel, vila, pondok wisata, bumi perkemahan, persinggahan karavan, dan akomodasi lainnya yang digunakan untuk tujuan pariwisata.
  4. Hotel adalah penyediaan akomodasi secara harian berupa kamar-kamar di dalam satu bangunan yang dapat dilengkapi dengan jasa pelayanan makan dan minum, kegiatan hiburan dan atau fasilitas lainnya. Hotel terdiri dari hotel berbintang dan hotel non- bintang.
  5. Hotel bintang adalah usaha penyediaan jasa pelayanan penginapan, makan minum serta jasa lainnya bagi umum dengan menggunakan sebagian atau seluruh bangunan. Usaha ini dikelola secara komersial serta memenuhi ketentuan persyaratan sebagai hotel bintang yang ditetapkan dalam surat keputusan instansi yang membinanya. Misalnya hotel bintang lima, hotel bintang empat dan seterusnya.
3. *The business of providing accommodation is a business that provides specialty services that can be equipped with other tourism services. It includes hotel, villa, cottage, camping, caravan stop, and other accommodation that are used for tourism purposes.*
  4. *Hotel is a daily supply of accommodation rooms within a building which can be equipped with eating and drinking services, entertainment activities and/or other facilities. Hotel consists of a classified hotel and a non-classified hotel.*
  5. *A star hotel is the business of providing an accommodation, eating and drinking as well as other services for the public by using a building or a part of a building. It is managed commercially and meets specified requirements as a star hotel which is stipulated in the decree of institution that carries it. For example, five star hotel, four star hotel, and so on.*

**Gambar** 7.1  
**Figures**

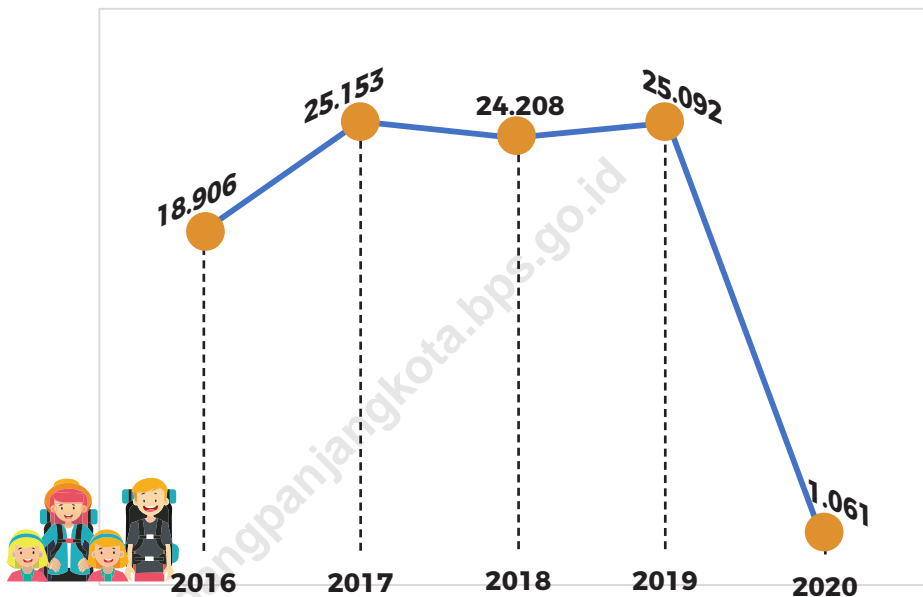
**Jumlah Rumah Makan/ Restoran di Kota Padang Panjang, 2016-2020**  
*Number of Restaurants in Padang Panjang Municipality, 2016 - 2020*



Sumber/Source: Dinas Pemuda, Olahraga, dan Pariwisata Kota Padang Panjang/ *Regional Office of Youth, Sport, and Tourism of Padang Panjang Municipality*

**Gambar** 7.2  
**Figures**

**Jumlah Kunjungan Wisatawan Mancanegara di Kota Padang Panjang , 2016-2020**  
**Number of Foreign Visitor who Visit Padang Panjang Municipality, 2016-2020**



Sumber/Source: Dinas Pemuda, Olahraga, dan Pariwisata Kota Padang Panjang/ Regional Office of Youth, Sport, and Tourism of Padang Panjang Municipality

**Tabel**  
**Table** 7.1**Jumlah Rumah Makan/Restoran Menurut Kecamatan di Kota Padang Panjang, 2017 - 2020**  
**Number of Restaurants by Subdistrict in Padang Panjang Municipality, 2017 - 2020**

<b>Kecamatan Subdistrict</b>	<b>2017</b>	<b>2018</b>	<b>2019</b>	<b>2020</b>
(1)	(2)	(3)	(4)	(5)
Padang Panjang Barat	...	...	56	...
Padang Panjang Timur	...	...	25	...
<b>Padang Panjang</b>	<b>34</b>	<b>81</b>	<b>81</b>	<b>78</b>

Sumber/Source: Dinas Pemuda, Olahraga, dan Pariwisata Kota Padang Panjang/ *Regional Office of Youth, Sport, and Tourism of Padang Panjang Municipality*

**Tabel**  
**Table** 7.2**Banyaknya Akomodasi, Kamar, dan Tempat Tidur yang Tersedia di Kota Padang Panjang, 2012 - 2020**  
**Number of Accomodation, Room, and Available Bed in Padang Panjang Municipality, 2012 - 2020**

Tahun/Year	Akomodasi Accomodation	Kamar Room	Tempat Tidur Bed
(1)	(2)	(3)	(4)
2020	53	481	516
2019	37	411	447
2018	36	397	371
2017	29	318	331
2016	19	276	247
2015	20	329	617
2014	19	306	574
2013	19	301	564
2012	13	257	500

Sumber/Source: Dinas Pemuda, Olahraga, dan Pariwisata Kota Padang Panjang/ *Regional Office of Youth, Sport, and Tourism of Padang Panjang Municipality*

**Tabel**  
**Table** 7.3

**Objek Wisata di Kota Padang Panjang, 2020**  
**Tourist Object in Padang Panjang Municipality, 2020**

<b>Objek Wisata</b> <i>Tourist Object</i>	<b>Lokasi</b> <i>Location</i>	<b>Jarak dari Pusat Kota</b> <i>(km) Distance</i>	<b>Jenis Objek Wisata</b> <i>Type of Tourist Object</i>
(1)	(2)	(3)	(4)
1. Minang Fantasi (MIFAN)	Silaing Bawah	3,0	Budaya/Alam
2. Pusat Dokumentasi dan Informasi Kebudayaan Minangkabau (PDKIM)	Silaing Bawah	3,0	Budaya
3. Pemandian Lubuk Mata Kucing	Pasar Usang	2,0	Alam
4. Institut Seni Indonesia (ISI)	Guguk Malintang	1,5	Pendidikan
5. Bukit Berbunga	Silaing Bawah	4,0	Alam
6. Masjid Azazi	Sigando	4,0	Sejarah
7. Diniyyah Putri	Pasar Usang	0,5	Pendidikan
8. Perguruan Thawalib	Pasar Usang	0,5	Pendidikan
9. Kauman Muhammadiyah	Tanah Pak Lambik	0,5	Pendidikan
10. SMA Unggul	Guguk Malintang	0,5	Pendidikan
11. RSUD	Guguk Malintang	4,0	Kesehatan
12. Sate Mak Syukur	Silaing Bawah	3,0	Kuliner
13. Rumah Makan Pak Datuk	Silaing Bawah	3,0	Kuliner
14. Serambi Milk	Ganting	5,0	Kuliner
15. Kubu Gadang	Ekor Lubuk	6,0	Budaya

Sumber/Source: Dinas Pemuda, Olahraga, dan Pariwisata Kota Padang Panjang/ *Regional Office of Youth, Sport, and Tourism of Padang Panjang Municipality*



**Tabel**  
**Table** 7.4

**Jumlah Kunjungan ke Objek Wisata Menurut Wisatawan di Kota Padang Panjang, 2020**  
**Number of Visitors bt Kind of Tourism to Padang Panjang Municipality, 2020**

Objek Wisata <i>Tourist Object</i>	Jumlah Kunjungan/ <i>Visitors</i>		
	Mancanegara <i>Foreign</i>	Nusantara <i>Domestic</i>	Jumlah <i>Total</i>
(1)	(2)	(3)	(4)
1. Minang Fantasi (MIFAN)	-	65 931	65 931
2. Pusat Dokumentasi dan Informasi Kebudayaan Minangkabau (PDKIM)	893	12 437	13 330
3. Pemandian Lubuk Mata Kucing	-	17 015	17 015
4. Serambi Milk	-	3 520	3 520
5. Kubu Gadang	168	1 873	2 041
<b>Jumlah /Total</b>	<b>2020</b>	<b>1 061</b>	<b>100 776</b>
	<b>2019</b>	<b>25 092</b>	<b>278 446</b>
	<b>2018</b>	<b>24 208</b>	<b>202 359</b>
	<b>2017</b>	<b>25 153</b>	<b>550 847</b>
	<b>2016</b>	<b>18 906</b>	<b>279 307</b>

Sumber/Source: Dinas Pemuda, Olahraga, dan Pariwisata Kota Padang Panjang/ *Regional Office of Youth, Sport, and Tourism of Padang Panjang Municipality*

**Tabel**  
**Table** 7.5

**Banyaknya Industri Pariwisata Menurut Jenis Usaha di Kota Padang Panjang, 2016 - 2020**  
**Number of Tourist Industry by Kind in Padang Panjang Municipality, 2016 - 2020**

Jenis Usaha Kind of Activity	Jumlah Usaha/ Number of Tourist Industry				
	2016	2017	2018	2019	2020
(1)	(2)	(3)	(4)	(5)	(6)
1. Hotel Bintang	-	-	-	-	-
2. Hotel Non Bintang	6	9	-	...	9
3. Penginapan	13	20	27	...	39
4. Biro Perjalanan	-	5	...	3	...
5. Agen Perjalanan	12	15	...	2	...
6. Toko Souvenir	8	9	...	...	...
7. Rumah Makan dan Restoran	34	34	81	81	78
<b>Padang Panjang</b>	<b>73</b>	<b>92</b>	<b>...</b>	<b>...</b>	<b>...</b>

Sumber/Source: Dinas Pemuda, Olahraga, dan Pariwisata Kota Padang Panjang/ Regional Office of Youth, Sport, and Tourism of Padang Panjang Municipality

**Tabel**  
**Table** 7.6

**Banyaknya Sanggar Kesenian Menurut Jenis dan Kecamatan di Kota Padang Panjang, 2020**  
**Number of Art Galery by Kind and Subdistrict in Padang Panjang Municipality, 2020**

Jenis Sanggar Kesenian <i>Kind of Art Galery</i>	Kecamatan/ <i>Subdistrict</i>		
	Padang Panjang Barat	Padang Panjang Timur	Jumlah Total
(1)	(2)	(3)	(4)
1. Sanggar Tari dan Musik Tradisional	6	13	19
2. Sanggar Tari dan Musik Pemula	1	6	7
3. Grup Randai	2	8	10
4. Grup Pasambahan	6	13	19
<b>Jumlah /Total</b>	<b>2020</b>	<b>15</b>	<b>40</b>
	<b>2019</b>	<b>15</b>	<b>16</b>
	<b>2018</b>	<b>13</b>	<b>14</b>
	<b>2017</b>	<b>10</b>	<b>14</b>
	<b>2016</b>	<b>7</b>	<b>6</b>

Sumber/*Source*: Dinas Pemuda, Olahraga, dan Pariwisata Kota Padang Panjang/ *Regional Office of Youth, Sport, and Tourism of Padang Panjang Municipality*

# TRANSPORTASI DAN KOMUNIKASI

## TRANSPORTATION AND COMMUNICATION

Jumlah  
Kendaraan  
Bermotor  
*Number of Vehicles*

2020



Truk  
*Truck*

889



Bis  
*Buses*

96



Mobil Penumpang  
*Passenger Cars*

3.760

Sepeda Motor  
*Motorcycle*



9.565



**PENJELASAN TEKNIS**

1. Kendaraan bermotor adalah setiap kendaraan yang digerakkan oleh peralatan teknik yang ada pada kendaraan tersebut, biasanya digunakan untuk angkutan orang atau barang di atas jalan raya selain kendaraan yang berjalan di atas rel. Kendaraan bermotor yang dicatat adalah semua jenis kendaraan kecuali kendaraan bermotor TNI/Polri dan Korps Diplomatik.
2. Mobil penumpang adalah setiap kendaraan bermotor yang dilengkapi dengan tempat duduk untuk sebanyak-banyaknya delapan orang, tidak termasuk tempat duduk untuk pengemudi, baik dilengkapi atau tidak dilengkapi bagasi.
3. Mobil bis adalah setiap kendaraan bermotor yang dilengkapi dengan tempat duduk untuk lebih dari delapan orang, tidak termasuk tempat duduk untuk pengemudi, baik dilengkapi atau tidak dilengkapi bagasi.
4. Mobil truk adalah setiap kendaraan bermotor yang digunakan untuk angkutan barang, selain mobil penumpang, mobil bis dan kendaraan bermotor roda dua.

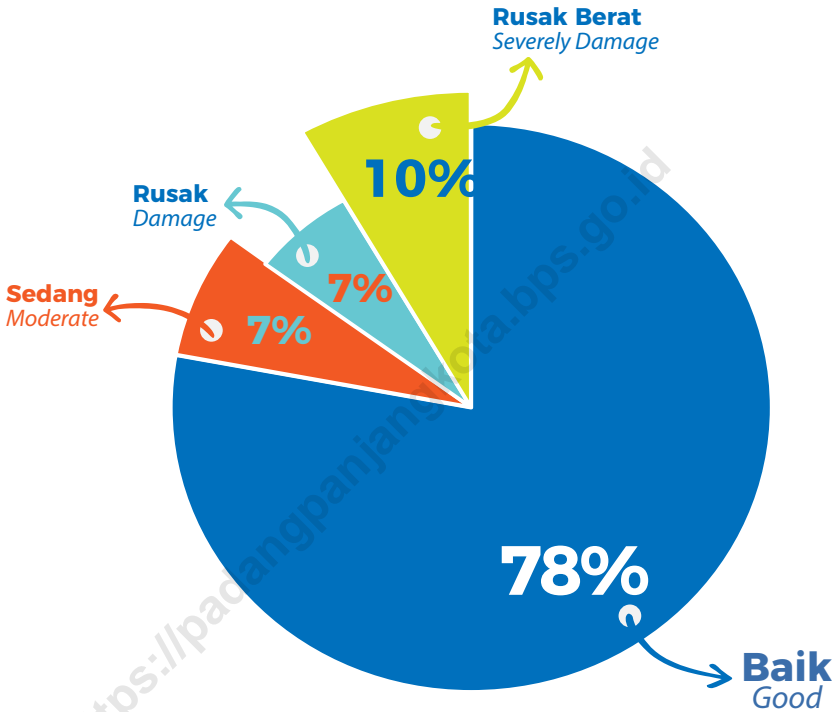
**TECHNICAL NOTES**

1. *Motor vehicles are any kind of vehicles motorized by machine set up in those vehicles, they are usually used for transporting peoples or goods on roads except vehicles moving along a railway line. The data cover all kinds of motor vehicles except those belong to Indonesia Army Force Indonesian State Police and Diplomatic Corps.*
2. *Passenger cars are any motor vehicles with no more than eight seats, excluding seat for driver, it can be with or without hoot.*
3. *Buses are large passenger cars ha-ving seats for more than eight passengers, excluding seat for driver, it can be with or without hoot.*
4. *Trucks are any motor vehicles used to transport goods excluding passenger cars, buses, and motorcycles.*

5. Kantor Pos adalah tempat pemberi pelayanan komunikasi tertulis dan atau surat elektronik, layanan paket, layanan logistik, layanan transaksi keuangan, dan layanan keagenan pos untuk kepentingan umum. Rumah pos berfungsi sama seperti kantor pos dan kantor pos pembantu, bedanya rumah pos biasanya terletak di daerah terpencil.
5. *Post Office is a service provider facility of written communication and or electronic mail, parcel service, logistics services, financial transaction services, and postal services to the public. Postal house has the same function as the post office and subsidiary of post office, the difference is that postal house is usually located in remote areas.*

**Gambar** 8.1  
**Figures**

**Persentase Panjang Jalan Menurut Kondisi Jalan di Kota Padang Panjang, 2020**  
**Percentage of Length of Roads by Condition in Padang Panjang Municipality, 2020**

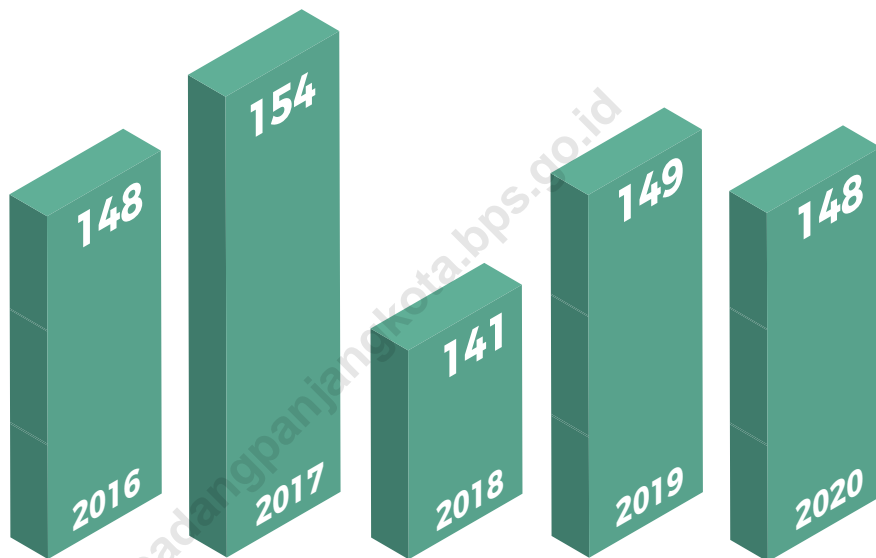


Sumber/Source: Dinas Pekerjaan Umum dan Penata Ruang Kota Padang Panjang/ Regional Office of Public Works and Spatial Planning of Padang Panjang Municipality



**Gambar** 8.2  
**Figures**

**Perkembangan Armada Angkutan Kota di Kota Padang Panjang, 2016 - 2020**  
**Development of Transportation Armada in Padang Panjang Municipality, 2016 - 2020**



Sumber/Source: Dinas Perhubungan Kota Padang Panjang/ Regional Office of Transportation of Padang Panjang Municipality

## 8.1 TRANSPORTASI TRANSPORTATION

**Tabel 8.1.1** Panjang Jalan Menurut Tingkat Kewenangan Pemerintahan di Kota Padang Panjang (km), 2017–2020  
*Length of Roads by Level of Government Authority in Padang Panjang Municipality (km), 2017–2020*

Tingkat Kewenangan Pemerintahan <i>Level of Government Authority</i>	2017	2018	2019	2020
(1)	(2)	(3)	(4)	(5)
Negara/ <i>State</i>	11,004	11,004	11,004	11,004
Provinsi/ <i>Province</i>	-	-	-	-
Kabupaten/Kota <i>Regency/Municipality</i>	94,456	94,456	94,456	94,456
<b>Jumlah/<i>Total</i></b>	<b>105,460</b>	<b>105,460</b>	<b>105,460</b>	<b>105,460</b>

Sumber/*Source*: Dinas Pekerjaan Umum dan Penata Ruang Kota Padang Panjang/ *Regional Office of Public Works and Spatial Planning of Padang Panjang Municipality*

**Tabel 8.1.2 Panjang Jalan Menurut Jenis Permukaan Jalan di Kota Padang Panjang (km), 2017–2020**  
**Length of Roads by Type of Road Surface in Padang Panjang Municipality (km), 2017–2020**

Jenis Permukaan Jalan Type of Road Surface	2017	2018	2019	2020
(1)	(2)	(3)	(4)	(5)
Aspal/Paved	95,029	94,959	94,959	94,709
Kerikil/Gravel	0,050	0,000	0,000	1,250
Tanah, Lainnya/Soil, Others	10,381	10,501	10,501	9,501
<b>Jumlah/Total</b>	<b>105,460</b>	<b>105,460</b>	<b>105,460</b>	<b>105,460</b>

Sumber/Source: Dinas Pekerjaan Umum dan Penata Ruang Kota Padang Panjang/ Regional Office of Public Works and Spatial Planning of Padang Panjang Municipality

**Tabel 8.1.3 Panjang Jalan Menurut Kondisi Jalan di Kota Padang Panjang (km), 2017–2020**  
**Length of Roads by Condition of Roads in Padang Panjang Municipality (km), 2017–2020**

<b>Kondisi Jalan</b> <i>Condition of Roads</i>	<b>2017</b>	<b>2018</b>	<b>2019</b>	<b>2020</b>
(1)	(2)	(3)	(4)	(5)
Baik/ <i>Good</i>	88,304	83,394	83,231	82,217
Sedang/ <i>Moderate</i>	1,814	3,214	3,731	7,702
Rusak/ <i>Damage</i>	6,271	10,411	9,911	6,850
Rusak Berat/ <i>Severely Damage</i>	9,071	8,441	8,587	8,691
<b>Jumlah/Total</b>	<b>105,460</b>	<b>105,460</b>	<b>105,460</b>	<b>105,460</b>

Sumber/Source: Dinas Pekerjaan Umum dan Penata Ruang Kota Padang Panjang/ *Regional Office of Public Works and Spatial Planning of Padang Panjang Municipality*

**Tabel 8.1.4** Jumlah Kendaraan Bermotor Menurut Kecamatan/kelurahan dan Jenis Kendaraan (unit) di Kota Padang Panjang, 2020  
**Number of Registered Motor Vehicles by Subdistrict/kelurahan and Type of Motor Vehicles (units) in Padang Panjang Municipality, 2020**

Kecamatan/Kelurahan Subdistrict/Kelurahan	Mobil Penumpang Passenger Cars	Bus Buses	Truk Trucks	Sepeda Motor Motorcycles	Jumlah Total
(1)	(2)	(3)	(4)	(5)	(6)
Padang Panjang Barat	1 960	55	465	4 805	7 285
1. Silaing Bawah	214	7	48	475	744
2. Silaing Atas	245	6	59	576	886
3. Pasar Usang	249	8	57	589	903
4. Kampung Manggis	231	6	60	684	981
5. Tanah Hitam	247	7	53	578	885
6. Pasar Baru	260	6	64	673	1 003
7. Bukit Surungan	249	7	72	543	871
8. Balai-Balai	265	8	52	687	1 012
Padang Panjang Timur	1 800	41	424	4 760	7 025
1. Koto Panjang	189	4	43	547	783
2. Koto Katik	178	4	46	531	759
3. Ngalau	211	5	53	542	811
4. Ekor Lubuk	246	4	58	639	947
5. Sigando	267	7	59	667	1 000
6. Ganting	253	8	60	658	979
7. Guguk Malintang	269	6	54	643	972
8. Tanah Pak Lambik	187	3	51	533	774
<b>Jumlah/ Total 2020</b>	<b>3 760</b>	<b>96</b>	<b>889</b>	<b>9 565</b>	<b>14 310</b>

Sumber/Source: Polres Padang Panjang/ Padang Panjang State Police

**Tabel**  
**Table** 8.1.5

**Jumlah Kendaraan Bermotor Wajib Uji yang telah Diuji Menurut Bulan dan Jenis Kendaraan di Kota Padang Panjang, 2020**  
**Number of Compulsory Test Car by Month and Kind in Padang Panjang Municipality, 2020**

Bulan Month	Mini Bis/ Mini Bus			Bus/ Buses		
	Umum	Tidak Umum	Dinas	Umum	Tidak Umum	Dinas
(1)	(2)	(3)	(4)	(5)	(6)	(7)
Januari/ January	14	-	-	7	-	-
Februari/ February	24	-	-	1	4	-
Maret/ March	18	1	-	3	1	-
April/ April	6	1	-	1	1	3
Mei/ May	2	-	-	2	-	-
Juni/ June	8	2	1	2	2	-
Juli/ July	27	2	-	6	-	-
Agustus/ August	27	-	-	3	2	-
September/ September	34	1	-	2	2	-
Oktober/ October	11	1	-	2	1	2
November/ November	13	-	-	6	2	2
Desember/ December	11	-	3	2	-	-
<b>Jumlah/ Total 2020</b>	<b>195</b>	<b>8</b>	<b>4</b>	<b>37</b>	<b>15</b>	<b>7</b>

Lanjutan Tabel/Continued Table 8.1.5

Bulan Month	Mobil Penumpang/ Mini Bus			Pick Up		
	Umum	Tidak Umum	Dinas	Umum	Tidak Umum	Dinas
(1)	(8)	(9)	(10)	(11)	(12)	(13)
Januari/January	4	-	-	-	42	-
Februari/February	4	1	-	-	46	1
Maret/March	1	-	-	1	38	2
April/April	-	-	-	-	19	1
Mei/May	-	-	-	-	21	-
Juni/June	1	-	-	-	38	1
Juli/July	-	-	-	-	51	1
Agustus/August	3	1	-	-	45	-
September/September	4	-	-	2	41	3
Oktober/October	1	-	-	-	29	1
November/November	-	-	-	1	34	-
Desember/December	-	-	-	-	33	-
<b>Jumlah/ Total 2020</b>	<b>18</b>	<b>2</b>	<b>-</b>	<b>4</b>	<b>437</b>	<b>10</b>

Lanjutan Tabel/Continued Table 8.1.5

Bulan Month	Pick Up Box			Pick Up Double Cabin		
	Umum	Tidak Umum	Dinas	Umum	Tidak Umum	Dinas
(1)	(14)	(15)	(16)	(17)	(18)	(19)
Januari/January	-	3	-	-	2	-
Februari/February	-	2	1	-	1	-
Maret/March	-	1	-	-	4	1
April/April	-	4	-	-	2	-
Mei/May	-	2	-	-	3	-
Juni/June	-	1	-	-	1	-
Juli/July	-	1	-	-	3	-
Agustus/August	-	2	-	-	4	-
September/September	-	2	-	-	6	1
Oktober/October	-	7	-	-	-	-
November/November	-	1	-	-	1	1
Desember/December	-	1	-	-	4	3
<b>Jumlah/ Total 2020</b>	<b>-</b>	<b>27</b>	<b>1</b>	<b>-</b>	<b>31</b>	<b>6</b>



Lanjutan Tabel/Continued Table 8.1.5

Bulan Month	Truk			Truk Tangki		
	Umum	Tidak Umum	Dinas	Umum	Tidak Umum	Dinas
(1)	(20)	(21)	(22)	(23)	(24)	(25)
Januari/January	18	12	-	1	1	-
Februari/February	17	16	-	-	1	-
Maret/March	16	13	5	-	-	-
April/April	10	7	-	-	-	-
Mei/May	15	8	-	-	1	-
Juni/June	13	13	-	-	1	-
Juli/July	15	12	-	1	1	-
Agustus/August	15	12	-	-	1	-
September/September	22	7	5	-	-	-
Oktober/October	12	9	-	-	-	-
November/November	15	12	-	-	1	-
Desember/December	16	8	-	-	2	-
<b>Jumlah/ Total 2020</b>	<b>184</b>	<b>129</b>	<b>10</b>	<b>2</b>	<b>9</b>	<b>-</b>

Lanjutan Tabel/Continued Table 8.1.5

Bulan Month	Truk Box			Truk Car Carier		
	Umum	Tidak Umum	Dinas	Umum	Tidak Umum	Dinas
(1)	(26)	(27)	(28)	(29)	(30)	(31)
Januari/January	3	4	-	1	1	-
Februari/February	5	8	-	-	1	-
Maret/March	2	2	-	-	2	-
April/April	2	1	1	1	-	-
Mei/May	6	1	-	-	-	-
Juni/June	4	5	-	-	-	-
Juli/July	5	3	-	1	1	-
Agustus/August	3	10	-	-	1	-
September/September	6	4	-	-	2	-
Oktober/October	1	5	1	1	-	-
November/November	8	3	-	-	-	-
Desember/December	10	4	-	-	2	-
<b>Jumlah/ Total 2020</b>	<b>55</b>	<b>50</b>	<b>2</b>	<b>4</b>	<b>10</b>	<b>-</b>

Lanjutan Tabel/Continued Table 8.1.5

Bulan Month	Truck Crane			Truk Tronton		
	Umum	Tidak Umum	Dinas	Umum	Tidak Umum	Dinas
(1)	(32)	(33)	(34)	(35)	(36)	(37)
Januari/January	-	1	-	1	-	-
Februari/February	-	-	-	-	-	-
Maret/March	-	-	-	3	-	1
April/April	-	-	-	1	-	-
Mei/May	-	-	-	-	-	-
Juni/June	-	-	-	1	-	-
Juli/July	-	1	-	2	-	-
Agustus/August	-	-	-	-	-	-
September/September	-	-	-	1	-	1
Oktober/October	-	-	-	1	-	-
November/November	-	-	-	1	-	-
Desember/December	-	-	-	2	-	-
<b>Jumlah/ Total 2020</b>	<b>-</b>	<b>2</b>	<b>-</b>	<b>13</b>	<b>-</b>	<b>2</b>

Lanjutan Tabel/Continued Table 8.1.5

Bulan Month	Dump Truk			Light Truk		
	Umum	Tidak Umum	Dinas	Umum	Tidak Umum	Dinas
(1)	(38)	(39)	(40)	(41)	(42)	(43)
Januari/January	3	2	-	-	-	-
Februari/February	2	2	-	1	-	-
Maret/March	1	3	3	1	-	-
April/April	-	3	-	-	-	-
Mei/May	-	1	-	-	-	-
Juni/June	2	-	-	-	3	-
Juli/July	4	2	-	-	1	-
Agustus/August	1	2	-	1	-	-
September/September	-	3	4	-	-	-
Oktober/October	-	3	-	1	-	-
November/November	4	2	-	1	-	-
Desember/December	1	2	-	-	2	-
<b>Jumlah/ Total 2020</b>	<b>18</b>	<b>25</b>	<b>7</b>	<b>5</b>	<b>6</b>	<b>-</b>

Lanjutan Tabel/Continued Table 8.1.5

Bulan Month	Derek			Delivery Van		
	Umum	Tidak Umum	Dinas	Umum	Tidak Umum	Dinas
(1)	(44)	(45)	(46)	(47)	(48)	(49)
Januari/January	-	-	-	1	2	-
Februari/February	-	-	-	-	1	-
Maret/March	-	-	-	-	-	-
April/April	-	-	1	-	-	-
Mei/May	-	-	-	-	4	-
Juni/June	-	-	-	-	3	-
Juli/July	-	-	-	-	1	-
Agustus/August	-	-	-	-	2	-
September/September	-	-	-	-	2	-
Oktober/October	-	-	-	-	1	-
November/November	-	-	1	1	2	-
Desember/December	-	-	-	-	1	1
<b>Jumlah/ Total 2020</b>	-	-	<b>2</b>	<b>2</b>	<b>19</b>	<b>1</b>

Lanjutan Tabel/Continued Table 8.1.5

Bulan Month	Blind Van			Bestel Wagon		
	Umum	Tidak Umum	Dinas	Umum	Tidak Umum	Dinas
(1)	(50)	(51)	(52)	(53)	(54)	(55)
Januari/January	-	-	-	-	2	-
Februari/February	-	1	-	-	1	-
Maret/March	-	-	-	-	2	1
April/April	-	-	-	2	-	-
Mei/May	-	-	-	2	1	-
Juni/June	-	-	-	2	-	-
Juli/July	-	2	-	1	1	-
Agustus/August	-	-	-	2	2	-
September/September	-	-	-	-	1	1
Oktober/October	-	-	-	-	-	-
November/November	-	-	-	-	2	-
Desember/December	-	-	-	2	-	-
<b>Jumlah/ Total 2020</b>	<b>-</b>	<b>3</b>	<b>-</b>	<b>11</b>	<b>12</b>	<b>2</b>

Sumber/Source: Dinas Perhubungan Kota Padang Panjang/ Regional Office of Transportation of Padang Panjang Municipality

**Tabel 8.1.6** Banyaknya Kendaraan Bermotor Wajib Uji Menurut Merek di Kota Padang Panjang, 2020  
**Number of Compulsory Test by Brand in Padang Panjang, 2020**

Merek/ Brand	Mini Bis	Bis	Mobil Penumpang / Oplet	Pick Up	Pick Up Box	Pick Up Double Cabin
(1)	(2)	(3)	(4)	(5)	(6)	(7)
1. Mitsubitsi Colt	113	35	11	231	20	8
2. Mitsubitsi Fuso	-	1	-	-	-	-
3. Toyota	53	2	1	91	-	11
4. Daihatsu	13	-	1	82	5	4
5. Chevrolet	3	-	7	2	-	-
6. Mercedes	7	4	-	-	-	-
7. Suzuki	15	-	-	23	3	1
8. Hino	2	5	-	-	-	-
9. Isuzu	1	6	-	13	-	2
10. Nissan	-	-	-	8	-	8
11. Ford, Hyundai, KIA, UD, Mazda	-	6	-	1	-	3
<b>Jumlah/ Total</b>	<b>207</b>	<b>59</b>	<b>20</b>	<b>451</b>	<b>28</b>	<b>37</b>

Lanjutan Tabel/*Continued Table 8.1.6*

Merek/ Brand	Truk	Truk Tangki	Truk Box	Truk Car Carier	Truk Crane	Truk Tronton
(1)	(8)	(9)	(10)	(11)	(12)	(13)
1. Mitsubitsi Colt	221	10	65	8	2	-
2. Mitsubitsi Fuso	20	-	-	-	-	5
3. Toyota	10	-	2	-	-	2
4. Daihatsu	-	-	-	-	-	-
5. Chevrolet	-	-	-	-	-	-
6. Mercedes	-	-	-	-	-	-
7. Suzuki	-	-	-	-	-	-
8. Hino	55	-	32	4	-	8
9. Isuzu	6	1	1	2	-	-
10. Nissan	10	-	7	-	-	-
11. Ford, Hyundai, KIA, UD, Mazda	1	-	-	-	-	-
<b>Jumlah/ Total</b>	<b>323</b>	<b>11</b>	<b>107</b>	<b>14</b>	<b>2</b>	<b>15</b>



Lanjutan Tabel/Continued Table 8.1.6

Merek/ Brand	Dump Truk	Light Truk	Derek	Delivery Van	Blind Van	Bestel Wagon	Jumlah Total
(1)	(14)	(15)	(16)	(17)	(18)	(19)	(20)
1. Mitsubitsi Colt	30	9	-	5	-	16	784
2. Mitsubitsi Fuso	-	-	-	-	-	-	26
3. Toyota	15	-	-	-	-	-	187
4. Daihatsu	-	-	-	12	3	-	120
5. Chevrolet	-	-	-	-	-	-	12
6. Mercedes	-	-	-	-	-	-	11
7. Suzuki	-	-	-	3	-	-	45
8. Hino	3	-	2	-	-	6	117
9. Isuzu	2	2	-	2	-	2	40
10. Nissan	-	-	-	-	-	1	34
11. Ford, Hyundai, KIA, UD, Mazda	-	-	-	-	-	-	11
<b>Jumlah/ Total</b>	<b>50</b>	<b>11</b>	<b>2</b>	<b>22</b>	<b>3</b>	<b>25</b>	<b>1 387</b>

Sumber/Source: Dinas Perhubungan Kota Padang Panjang/ Regional Office of Transportation of Padang Panjang Municipality

**Tabel**  
**Table** 8.1.7

**Perkembangan Armada Angkutan Kota di Kota Padang Panjang, 2016 - 2020**  
**Development of Transportation Armada in Padang Panjang Municipality, 2016 - 2020**

Koperasi Angkutan <i>Coorporation</i>	Jumlah Armada/ <i>Number of Cars</i>				
	2016	2017	2018	2019	2020
(1)	(2)	(3)	(4)	(5)	(6)
1. Sari Menanti	27	21	22	27	27
2. Koppabri	27	17	19	26	26
3. Wredatama	24	19	21	24	24
4. Sakato	26	38	23	23	23
5. Media Transport	8	8	8	8	8
6. Delman/Bendi	6	6	6	6	6
7. Pita Bunga	16	28	25	20	19
8. KUD Balai Sabuah	8	11	11	9	9
9. KSU Singgalang	6	6	6	6	6
<b>Jumlah/ <i>Total</i></b>	<b>148</b>	<b>154</b>	<b>141</b>	<b>149</b>	<b>148</b>

Sumber/Source: Dinas Perhubungan Kota Padang Panjang/ *Regional Office of Transportation of Padang Panjang Municipality*

**Tabel 8.1.8** Perkembangan Kendaraan Bermotor Menurut Jenis Kendaraan di Kota Padang Panjang, 2016 - 2020  
*Development of Number of Motor Vehicle by Kind in Padang Panjang Municipality, 2016 - 2020*

Jenis Kendaraan Kind of Motor Vehicle	2016	2017	2018	2019	2020
(1)	(2)	(3)	(4)	(5)	(6)
1. Sedan	338	349	365	375	335
2. Mini Bus	3 349	3 864	3 996	4 261	4 385
3. Jeep	223	273	282	336	343
4. Bus	18	22	24	29	40
5. Pick Up	838	818	869	856	877
6. Truck	538	538	513	511	482
7. Alat Berat	2	2	2	2	-
8. Oplet	122	107	113	121	108
9. Sepeda Motor	16 803	16 995	17 499	18 268	17 305
<b>Jumlah/ Total</b>	<b>22 231</b>	<b>22 968</b>	<b>23 663</b>	<b>24 759</b>	<b>23 875</b>

Sumber/Source: Badan Keuangan Daerah Provinsi Sumatera Barat UPTD Pengelolaan Pendapatan Daerah di Kota Padang Panjang  
 Regional Revenue Office in Padang Panjang Municipality

**Tabel**  
**Table** 8.1.9

**Jumlah Kendaraan yang Membayar Pajak Kendaraan Bermotor (PKB) Menurut Jenis Kendaraan per Bulan di Kota Padang Panjang, 2020**  
**Number of Vehicles that Pay Taxes by Type of Vehicles in Padang Panjang Municipality, 2020**

Bulan Month	Sedan			Jeep		
	Umum	Tidak Umum	Dinas	Tidak Umum	Dinas	
(1)	(2)	(3)	(4)	(5)	(6)	
Januari/January	-	38	-	32	3	
Februari/February	-	30	-	16	-	
Maret/March	-	27	1	15	-	
April/April	-	18	-	14	-	
Mei/May	-	17	-	14	-	
Juni/June	-	19	-	20	-	
Juli/July	-	28	-	24	-	
Agustus/August	-	21	-	27	-	
September/September	-	38	2	38	-	
Oktober/October	-	26	-	49	1	
November/November	-	37	3	43	4	
Desember/December	-	28	2	42	1	
<b>Jumlah/ Total</b>	<b>2020</b>	<b>-</b>	<b>327</b>	<b>8</b>	<b>334</b>	<b>9</b>
	<b>2019</b>	<b>-</b>	<b>365</b>	<b>10</b>	<b>329</b>	<b>7</b>
	<b>2018</b>	<b>-</b>	<b>337</b>	<b>8</b>	<b>265</b>	<b>5</b>

Lanjutan Tabel/Continued Table 8.1.9

Bulan Month	Mini Bis/ Mini Bus			Bus/ Buses		
	Umum	Tidak Umum	Dinas	Umum	Tidak Umum	Dinas
(1)	(7)	(8)	(9)	(10)	(11)	(12)
Januari/January	17	378	12	7	-	-
Februari/ February	20	277	9	6	-	-
Maret/ March	22	310	5	4	-	-
April/ April	6	208	9	3	-	1
Mei/ May	6	236	14	-	-	-
Juni/ June	13	334	21	9	-	-
Juli/ July	10	358	12	3	-	-
Agustus/ August	27	308	3	5	-	-
September/ September	47	399	18	1	-	-
Oktober/ October	20	404	15	-	-	-
November/ November	19	365	8	-	-	1
Desember/ December	13	436	26	2	-	-
<b>Jumlah/ Total</b>	<b>2020</b>	<b>220</b>	<b>4 013</b>	<b>152</b>	<b>40</b>	<b>2</b>
	<b>2019</b>	<b>268</b>	<b>3 844</b>	<b>149</b>	<b>21</b>	<b>6</b>
	<b>2018</b>	<b>253</b>	<b>3 495</b>	<b>138</b>	<b>-</b>	<b>2</b>

Lanjutan Tabel/*Continued Table* 8.1.9

Bulan <i>Month</i>	Mikro Bus			Pick up			
	Umum	Tidak Umum	Dinas	Umum	Tidak Umum	Dinas	
(1)	(13)	(14)	(15)	(16)	(17)	(18)	
Januari/ <i>January</i>	3	2	-	-	75	2	
Februari/ <i>February</i>	5	4	2	-	71	-	
Maret/ <i>March</i>	2	-	1	-	73	-	
April/ <i>April</i>	8	-	-	-	41	2	
Mei/ <i>May</i>	5	-	3	-	40	1	
Juni/ <i>June</i>	10	-	-	-	62	4	
Juli/ <i>July</i>	9	2	1	1	73	3	
Agustus/ <i>August</i>	7	3	-	-	73	1	
September/ <i>September</i>	5	4	1	-	93	7	
Oktober/ <i>October</i>	7	3	-	1	92	3	
November/ <i>November</i>	5	4	2	1	72	5	
Desember/ <i>December</i>	7	1	2	1	72	8	
<b>Jumlah/ Total</b>	<b>2020</b>	<b>73</b>	<b>23</b>	<b>12</b>	<b>4</b>	<b>837</b>	<b>36</b>
	<b>2019</b>	<b>85</b>	<b>22</b>	<b>14</b>	<b>1</b>	<b>822</b>	<b>33</b>
	<b>2018</b>	<b>72</b>	<b>27</b>	<b>10</b>	<b>1</b>	<b>800</b>	<b>29</b>

Lanjutan Tabel/Continued Table 8.1.9

Bulan Month	Light Truck			Truk/ Trucks			
	Umum	Tidak Umum	Dinas	Umum	Tidak Umum	Dinas	
(1)	(19)	(20)	(21)	(22)	(23)	(24)	
Januari/January	10	19	-	2	2	-	
Februari/February	18	17	3	3	2	-	
Maret/March	13	17	2	9	1	-	
April/April	7	9	-	10	3	-	
Mei/May	4	14	-	4	1	-	
Juni/June	10	21	1	13	5	1	
Juli/July	9	12	4	9	3	-	
Agustus/August	9	15	-	10	3	-	
September/September	10	13	2	9	7	-	
Oktober/October	3	21	4	10	6	2	
November/November	15	19	-	9	9	1	
Desember/December	5	19	2	15	4	1	
<b>Jumlah/ Total</b>	<b>2020</b>	<b>113</b>	<b>196</b>	<b>18</b>	<b>103</b>	<b>46</b>	<b>5</b>
	<b>2019</b>	<b>151</b>	<b>229</b>	<b>24</b>	<b>71</b>	<b>34</b>	<b>2</b>
	<b>2018</b>	<b>188</b>	<b>188</b>	<b>26</b>	<b>81</b>	<b>18</b>	<b>3</b>

Lanjutan Tabel/*Continued Table* 8.1.9

Bulan Month	Sepeda Motor/ Motorcycles		Jumlah/ Total	
	Tidak Umum	Dinas		
(1)	(25)	(26)	(27)	
Januari/January	1 350	30	1 982	
Februari/February	1 252	29	1 764	
Maret/March	1 360	11	1 873	
April/April	876	24	1 239	
Mei/May	898	15	1 272	
Juni/June	1 378	72	1 993	
Juli/July	1 587	66	2 214	
Agustus/August	1 654	68	2 234	
September/September	1 781	17	2 492	
Oktober/October	1 619	37	2 323	
November/November	1 483	38	2 143	
Desember/December	1 537	115	2 339	
<b>Jumlah/ Total</b>	<b>2020</b>	<b>16 775</b>	<b>522</b>	<b>23 868</b>
	<b>2019</b>	<b>17 747</b>	<b>521</b>	<b>24 757</b>
	<b>2018</b>	<b>16 681</b>	<b>520</b>	<b>23 169</b>

Sumber/Source: Badan Keuangan Daerah Provinsi Sumatera Barat UPTD Pengelolaan Pendapatan Daerah di Kota Padang Panjang  
Regional Revenue Office in Padang Panjang Municipality



**Tabel 8.1.10** Jumlah Pembayaran STNK Kendaraan Bermotor (PKB) Menurut Jenis Kendaraan per Bulan di Kota Padang Panjang, 2020  
**Number of Payment Motor Vehicle Registration by Type of Vehicles in Padang Panjang Municipality, 2020**

Bulan Month	Sepeda Motor	Sedan	Mini Bus	Jeep
(1)	(2)	(3)	(4)	(5)
Januari/January	339	18	152	14
Februari/February	243	20	57	18
Maret/March	289	16	68	15
April/April	167	18	28	16
Mei/May	131	11	30	10
Juni/June	255	15	65	14
Juli/July	291	14	88	13
Agustus/August	266	20	46	17
September/September	367	21	122	18
Oktober/October	428	32	146	35
November/November	351	25	93	24
Desember/December	307	21	85	22
<b>Jumlah/ Total</b> 2020	<b>3 434</b>	<b>231</b>	<b>980</b>	<b>216</b>
2019	<b>3 782</b>	<b>148</b>	<b>1 083</b>	<b>104</b>
2018	<b>3 502</b>	<b>84</b>	<b>862</b>	<b>43</b>

Lanjutan Tabel/*Continued Table* 8.1.10

<b>Bulan Month</b>	<b>Bus</b>	<b>Pick Up</b>	<b>Truck</b>	<b>Oplet</b>	<b>Jumlah/ Total</b>	
(1)	(6)	(7)	(8)	(9)	(10)	
Januari/ <i>January</i>	3	19	152	17	714	
Februari/ <i>February</i>	1	17	57	10	423	
Maret/ <i>March</i>	1	18	68	13	488	
April/ <i>April</i>	1	13	28	14	285	
Mei/ <i>May</i>	1	14	30	10	237	
Juni/ <i>June</i>	3	20	65	18	455	
Juli/ <i>July</i>	6	19	88	14	533	
Agustus/ <i>August</i>	6	9	46	12	422	
September/ <i>September</i>	4	25	122	15	694	
Oktober/ <i>October</i>	5	33	146	20	845	
November/ <i>November</i>	4	25	93	15	630	
Desember/ <i>December</i>	3	27	85	14	564	
<b>Jumlah/ Total</b>	<b>2020</b>	<b>38</b>	<b>239</b>	<b>980<sup>1</sup></b>	<b>172<sup>2</sup></b>	<b>6 290</b>
	<b>2019</b>	<b>15</b>	<b>220</b>	<b>138</b>	<b>25</b>	<b>5 515</b>
	<b>2018</b>	<b>20</b>	<b>161</b>	<b>136</b>	<b>12</b>	<b>4 820</b>

Catatan/ *Note* : <sup>1</sup>Jumlah Pembayaran STNK untuk jenis kendaraan truk pada tahun 2020 meningkat karena adanya pemutihan pada 1 September - 15 Desember 2020/ *The number of STNK payments for types of truck vehicles in 2020 increased due to a tax amnesty event on 1 September - 15 December 2020*

<sup>2</sup>Jumlah Pembayaran STNK untuk jenis kendaraan Oplet pada tahun 2020 meningkat karena oplet pribadi harus bergabung dengan asosiasi dan adanya bantuan dana untuk pembayaran STNK/ *The number of STNK payments for Oplet types of vehicles in 2020 increases because private oplets must join an association and there is financial assistance for vehicle registration payments*

Sumber/*Source*: Badan Keuangan Daerah Provinsi Sumatera Barat UPTD Pengelolaan Pendapatan Daerah di Kota Padang Panjang Regional Revenue Office in Padang Panjang Municipality

**Tabel 8.1.11** Perkembangan Produksi STNK Kendaraan Bermotor Menurut Jenis Kendaraan per Bulan di Kota Padang Panjang, 2019 - 2020  
*Development of Production of Payment Motor Vehicle Registration by Type of Vehicles in Padang Panjang Municipality, 2019 - 2020*

Bulan Month	2019		2020	
	Roda 2 Two Wheel	Roda 4 Four Wheels	Roda 2 Two Wheel	Roda 4 Four Wheels
(1)	(2)	(3)	(4)	(5)
Januari/January	317	129	339	237
Februari/February	240	104	243	138
Maret/March	269	144	289	146
April/April	233	111	167	98
Mei/May	258	106	131	85
Juni/June	218	87	255	151
Juli/July	342	132	291	164
Agustus/August	326	132	266	116
September/September	424	187	367	222
Oktober/October	368	207	428	287
November/November	350	195	351	205
Desember/December	437	199	307	187
<b>Jumlah/Total</b>	<b>3 782</b>	<b>1 733</b>	<b>3 434</b>	<b>2 036</b>

Sumber/Source: Badan Keuangan Daerah Provinsi Sumatera Barat UPTD Pengelolaan Pendapatan Daerah di Kota Padang Panjang  
 Regional Revenue Office in Padang Panjang Municipality

**Tabel**  
**Table** 8.1.12

**Jumlah Surat Ijin Mengemudi (SIM) yang Diterbitkan Menurut Jenis dan Bulan di Kota Padang Panjang, 2020**

**Number of Driving License Published by Type and Month in Padang Panjang Municipality, 2020**

Bulan Month	Jenis Surat Ijin Mengemudi (SIM) /Driving License			Jumlah/ Total
	SIM A	SIM B	SIM C	
(1)	(2)	(3)	(4)	(5)
Januari/January	248	16	488	752
Februari/February	234	4	402	640
Maret/March	220	10	383	613
April/April	150	8	245	403
Mei/May	123	1	183	307
Juni/June	309	9	476	794
Juli/July	324	14	566	904
Agustus/August	339	9	493	841
September/September	253	12	400	665
Oktober/October	215	7	380	602
November/November	283	9	465	757
Desember/December	276	9	409	694
<b>Jumlah/ Total</b>	<b>2020</b>	<b>2 974</b>	<b>108</b>	<b>4 890</b>
	<b>2019</b>	<b>2 846</b>	<b>203</b>	<b>5 667</b>
	<b>2018</b>	<b>2 714</b>	<b>52</b>	<b>5 386</b>

Sumber/Source: Polres Padang Panjang/ Padang Panjang State Police

## 8.2 KOMUNIKASI COMMUNICATION

**Tabel** 8.2.1 **Jumlah Kantor Pos Pembantu Menurut Kecamatan di Kota Padang Panjang, 2017–2020**  
*Number of Post Offices Subsidiaries by Subdistrict in Padang Panjang Municipality, 2017–2020*

Kecamatan Subdistrict	2017	2018	2019	2020
(1)	(2)	(3)	(4)	(5)
Padang Panjang Barat	-	-	-	-
Padang Panjang Timur	-	-	-	-
<b>Padang Panjang</b>	-	-	-	-

Catatan/ Note: Tidak termasuk Agen Pos/ Not include Post Agent

Sumber/Source: Kantor Pos Kota Padang Panjang/ Post Office of Padang Panjang Municipality

**Tabel**  
**Table** 8.2.2

**Banyaknya Surat Pos Kilat Khusus yang Dikirim dan Diterima Melalui PT Pos Indonesia di Kota Padang Panjang, 2020**  
**Number of Special Express Mail Sent and Receive by Post Office in Padang Panjang Municipality, 2020**

Bulan Month	Surat Pos Kilat/ Express Mail	
	Dikirim/ Sent	Diterima/ Receive
(1)	(2)	(3)
Januari/ January	264	1 250
Februari/ February	124	1 200
Maret/ March	137	1 278
April/ April	210	1 280
Mei/ May	122	1 360
Juni/ June	214	1 265
Juli/ July	176	1 105
Agustus/ August	118	1 275
September/ September	166	1 312
Oktober/ October	139	1 421
November/ November	99	1 271
Desember/ December	214	1 381
<b>Jumlah/ Total</b>	<b>2020</b>	<b>1 983</b>
	<b>2019</b>	<b>13 987</b>
	<b>2018</b>	<b>18 801</b>

Catatan/ Note: Data tahun 2019 merupakan data kiriman surat kilat khusus yang diterima di Kantor POS Padang Panjang untuk tujuan Kota Padang Panjang dan Kabupaten Tanah Datar, sementara data tahun 2020 hanya untuk Kota Padang Panjang/ Data for 2019 is special express mail delivery data received at the Padang Panjang POS Office for the purpose of Padang Panjang Municipality and Tanah Datar Regency, while the data for 2020 is only for Padang Panjang Municipality.

Sumber/Source: Kantor Pos Kota Padang Panjang/ Post Office of Padang Panjang Municipality

**Tabel**  
**Table** 8.2.3**Banyaknya Surat Pos Express yang Dikirim dan Diterima Melalui PT Pos Indonesia di Kota Padang Panjang, 2020**  
**Number of Express Mail Sent and Receive by Post Office in Padang Panjang Municipality, 2020**

Bulan Month	Surat Pos Express/ Express Mail	
	Dikirim/ Sent	Diterima/ Receive
(1)	(2)	(3)
Januari/January	279	279
Februari/February	404	265
Maret/March	250	280
April/April	185	266
Mei/May	124	278
Juni/June	266	269
Juli/July	287	288
Agustus/August	255	250
September/September	283	267
Oktober/October	201	270
November/November	233	281
Desember/December	220	231
<b>Jumlah/ Total</b>	<b>2020</b>	<b>3 224</b>
	<b>2019</b>	<b>3 059</b>
	<b>2018</b>	<b>8 428</b>

Catatan/ Note: Data tahun 2019 merupakan data yang diterima di Kantor POS Padang Panjang untuk tujuan Kota Padang Panjang dan Kabupaten Tanah Datar, sementara data tahun 2020 hanya untuk Kota Padang Panjang/ Data for 2019 is data received at the Padang Panjang POS Office for the purpose of Padang Panjang Municipality and Tanah Datar Regency, while the data for 2020 is only for Padang Panjang Municipality.

Sumber/Source: Kantor Pos Kota Padang Panjang/ Post Office of Padang Panjang Municipality

**Tabel**  
**Table** 8.2.4

**Banyaknya Surat Pos Luar Negeri yang Dikirim dan Diterima Melalui PT Pos Indonesia di Kota Padang Panjang, 2020**

**Number of Abroad Mail Sent and Receive by Post Office in Padang Panjang Municipality, 2020**

Bulan Month	Surat Pos Luar Negeri/ Abroad Mail	
	Dikirim/ Sent	Diterima/ Receive
(1)	(2)	(3)
Januari/ January	4	-
Februari/ February	5	8
Maret/ March	5	2
April/ April	8	6
Mei/ May	4	-
Juni/ June	3	6
Juli/ July	3	-
Agustus/ August	4	6
September/ September	4	7
Oktober/ October	5	5
November/ November	3	8
Desember/ December	3	4
<b>Jumlah/ Total</b>	<b>2020</b>	<b>51</b>
	<b>2019</b>	<b>260</b>
	<b>2018</b>	<b>15</b>
		<b>372</b>

Catatan/ Note: Data tahun 2019 merupakan data yang diterima di Kantor POS Padang Panjang untuk tujuan Kota Padang Panjang dan Kabupaten Tanah Datar, sementara data tahun 2020 hanya untuk Kota Padang Panjang/ Data for 2019 is data received at the Padang Panjang POS Office for the purpose of Padang Panjang Municipality and Tanah Datar Regency, while the data for 2020 is only for Padang Panjang Municipality.

Sumber/Source: Kantor Pos Kota Padang Panjang/ Post Office of Padang Panjang Municipality



**Tabel**  
**Table** 8.2.5**Banyaknya Paket Pos Biasa yang Dikirim dan Diterima Melalui PT Pos Indonesia di Kota Padang Panjang, 2020**  
**Number of Usual Parcels Sent and Receive by Post Office in Padang Panjang Municipality, 2020**

Bulan Month	Paket Pos Biasa/ Usual Parcels			
	Dikirim/ Sent	Besar Biaya/ Cost (rupiah)	Diterima/ Receive	
(1)	(2)	(3)	(4)	
Januari/January	29	3 080 100	125	
Februari/ February	33	2 892 500	114	
Maret/ March	14	1 184 900	126	
April/ April	12	820 700	135	
Mei/ May	12	1 449 700	115	
Juni/ June	19	2 720 300	117	
Juli/ July	11	1 050 300	118	
Agustus/ August	12	1 389 900	120	
September/ September	23	3 159 400	116	
Oktober/ October	12	1 575 600	121	
November/ November	21	1 731 000	126	
Desember/ December	220	3 137 100	130	
<b>Jumlah/ Total</b>	<b>2020</b>	<b>418</b>	<b>24 191 500</b>	<b>1 463</b>

Sumber/Source: Kantor Pos Kota Padang Panjang/ Post Office of Padang Panjang Municipality

**Tabel**  
**Table** 8.2.6

**Banyaknya Paket Pos Kilat Khusus yang Dikirim dan Diterima Melalui PT Pos Indonesia di Kota Padang Panjang, 2020**  
**Number of Special Express Parcels Sent and Receive by Post Office in Padang Panjang Municipality, 2020**

Bulan Month	Paket Pos Kilat Khusus/ Express Parcels			
	Dikirim/ Sent	Besar Biaya/ Cost (rupiah)	Diterima/ Receive	
(1)	(2)	(3)	(4)	
Januari/ January	188	10 338 000	1 678	
Februari/ February	196	10 350 300	1 906	
Maret/ March	217	11 643 500	1 844	
April/ April	291	11 967 600	1 322	
Mei/ May	374	19 929 400	1 020	
Juni/ June	271	12 960 800	1 472	
Juli/ July	344	12 130 900	1 150	
Agustus/ August	405	16 996 206	1 069	
September/ September	276	7 850 308	1 091	
Oktober/ October	361	9 792 764	1 253	
November/ November	399	10 613 518	1 540	
Desember/ December	463	12 307 046	1 852	
<b>Jumlah/ Total</b>	<b>2020</b>	<b>3 785</b>	<b>146 880 342</b>	<b>17 197</b>

Sumber/Source: Kantor Pos Kota Padang Panjang/ Post Office of Padang Panjang Municipality

**Tabel**  
**Table 8.2.7****Banyaknya Paket Pos Ekspres yang Dikirim dan Diterima Melalui PT Pos Indonesia di Kota Padang Panjang, 2020**  
**Number of Express Parcels Sent and Receive by Post Office in Padang Panjang Municipality, 2020**

Bulan Month	Paket Pos Ekspres/ Express Parcels			
	Dikirim/ Sent	Besar Biaya/ Cost (rupiah)	Diterima/ Receive	
(1)	(2)	(3)	(4)	
Januari/January	170	11 444 700	212	
Februari/ February	178	11 349 700	212	
Maret/ March	291	19 757 800	174	
April/ April	239	16 718 900	160	
Mei/ May	106	3 385 000	81	
Juni/ June	49	1 271 700	132	
Juli/ July	56	2 557 100	137	
Agustus/ August	255	19 439 799	94	
September/ September	69	5 230 492	197	
Oktober/ October	49	3 699 596	291	
November/ November	67	5 484 092	169	
Desember/ December	49	3 206 994	124	
<b>Jumlah/ Total</b>	<b>2020</b>	<b>1 578</b>	<b>103 545 873</b>	<b>1 983</b>

Sumber/Source: Kantor Pos Kota Padang Panjang/ Post Office of Padang Panjang Municipality

**Tabel**  
**Table** 8.2.8

**Banyaknya Wesel Pos Dikirim dan Diterima Melalui PT Pos Indonesia di Kota Padang Panjang, 2020**  
**Number of Money Order Sent and Receive by Post Office in Padang Panjang Municipality, 2020**

Bulan Month	Wesel Kirim/ Money Orders		Wesel Bayar/ Money Orders Payed	
	Dikirim/ Sent	Uang/ Money	Dibayar/ Payed	Uang/ Money
(1)	(2)	(3)	(4)	(5)
Januari/ January	118	152 257 400	161	199 221 819
Februari/ February	109	239 797 542	157	170 017 200
Maret/ March	104	141 756 900	162	374 378 850
April/ April	113	233 622 680	127	222 993 400
Mei/ May	109	178 546 030	850	1 075 026 186
Juni/ June	74	103 498 500	115	221 065 546
Juli/ July	74	79 942 067	854	644 697 040
Agustus/ August	65	73 923 400	121	180 807 313
September/ September	136	116 336 400	124	182 985 000
Oktober/ October	374	604 688 890	188	310 281 530
November/ November	94	146 993 500	126	159 312 950
Desember/ December	85	156 761 400	108	197 698 617
<b>Jumlah/ Total</b>	<b>1 455</b>	<b>2 228 124 709</b>	<b>3 093</b>	<b>3 938 485 451</b>

Sumber/Source: Kantor Pos Kota Padang Panjang/ Post Office of Padang Panjang Municipality

**Tabel 8.2.9** Banyaknya SOPP Melalui PT Pos Indonesia di Kota Padang Panjang, 2020  
**Table 8.2.9** Number of SOPP by Post Office in Padang Panjang Municipality, 2020

Bulan Month	Telkom/Telkomsel		Angsuran FIF		
	Transaksi Transaction	Besar Uang Cost (ribu rupiah)	Transaksi Transaction	Besar Uang Cost (ribu rupiah)	
(1)	(2)	(3)	(4)	(5)	
Januari/January	418	113 440	143	97 229	
Februari/February	456	122 992	139	95 735	
Maret/March	468	120 831	136	91 094	
April/April	499	136 010	98	72 284	
Mei/May	496	116 100	81	56 784	
Juni/June	442	111 599	403	292 688	
Juli/July	537	136 748	396	283 818	
Agustus/August	501	132 247	400	299 552	
September/September	475	129 379	373	274 989	
Oktober/October	458	126 515	366	277 301	
November/November	448	127 076	363	280 650	
Desember/December	450	120 752	338	266 571	
<b>Jumlah/Total</b>	<b>2020</b>	<b>5 648</b>	<b>1 493 690</b>	<b>3 236</b>	<b>2 388 695</b>
	<b>2019</b>	<b>4 759</b>	<b>1 211 919</b>	<b>1 773</b>	<b>1 173 335</b>
	<b>2018</b>	<b>5 040</b>	<b>428 318 957</b>	<b>6 012</b>	<b>3 322 638</b>

Lanjutan Tabel/*Continued Table* 8.2.9

Bulan Month	Angsuran ADIRA	
	Transaksi Transaction	Besar Uang/ Cost (ribu rupiah)
(1)	(6)	(7)
Januari/January	291	322 515
Februari/February	264	315 977
Maret/March	266	308 477
April/April	183	220 023
Mei/May	162	195 660
Juni/June	171	227 136
Juli/July	167	252 318
Agustus/August	181	238 911
September/September	173	226 945
Oktober/October	161	206 978
November/November	158	222 451
Desember/December	151	227 368
<b>Jumlah/ Total</b>		
	<b>2020</b>	<b>2 328</b>
	<b>2019</b>	<b>4 061</b>
	<b>2018</b>	<b>9 555</b>
		<b>121 253 912</b>

Sumber/Source: Kantor Pos Kota Padang Panjang/ Post Office of Padang Panjang Municipality

**Tabel** 8.2.10 **Banyaknya Tabungan dan Pembayaran Tabanas Melalui PT Pos Indonesia di Kota Padang Panjang, 2020**  
**Table** **Number of Saving and Payment of Tabanas by Post Office in Padang Panjang Municipality, 2020**

Bulan Month	Tabungan/ Saving		Pembayaran/ Payment		
	Bill/kwitansi	Besar Uang Cost (ribu rupiah)	Transaksi Transaction	Besar Uang Cost (ribu rupiah)	
(1)	(2)	(3)	(4)	(5)	
Januari/January	113	456 824	64	119 495	
Februari/ February	108	598 247	48	153 271	
Maret/ March	115	570 644	54	218 680	
April/ April	145	434 629	51	93 607	
Mei/ May	116	484 602	52	189 629	
Juni/ June	96	196 461	54	208 540	
Juli/ July	101	136 748	46	94 362	
Agustus/ August	111	162 501	47	101 450	
September/ September	116	161 830	64	380 350	
Oktober/ October	110	166 738	30	34 510	
November/ November	147	371 069	30	121 900	
Desember/ December	116	352 206	36	321 050	
<b>Jumlah/ Total</b>	<b>2020</b>	<b>1 394</b>	<b>4 092 499</b>	<b>576</b>	<b>2 036 844</b>
	<b>2019</b>	<b>1 574</b>	<b>6 781 401</b>	<b>1 027</b>	<b>2 168 058</b>
	<b>2018</b>	<b>8 568</b>	<b>10 210 128</b>	<b>7 206</b>	<b>...</b>

Sumber/Source: Kantor Pos Kota Padang Panjang/ Post Office of Padang Panjang Municipality

BAB  
Chapter

# 09

## PERBANKAN, KOPERASI, DAN HARGA

BANKING, COOPERATIVE,  
AND PRICE

### Koperasi Aktif

Active Cooperatives

2020

48 unit  
units



Sumber/Source: Dinas Perdagangan, Koperasi, UKM Kota Padang Panjang / Regional Office of Trade, Cooperatives, Industry of Padang Panjang Municipality

Terbanyak di Guguk Malintang

Most Widely

10 unit  
units

Guguk Malintang

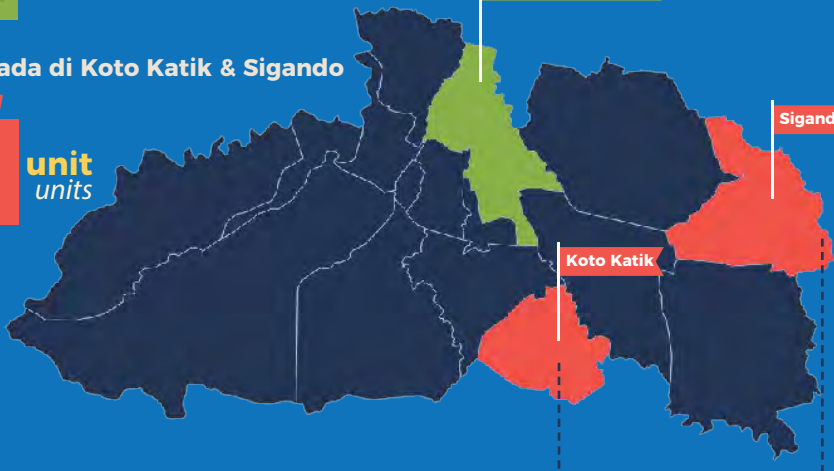
Tidak ada di Koto Katik & Sigando

Nothing

0 unit  
units

Sigando

Koto Katik







**PENJELASAN TEKNIS****TECHNICAL NOTES**

- |   |   |
|---|---|
| <p>1. Data statistik perbankan berasal dari Bank Indonesia dan Otoritas Jasa Keuangan</p>   | <p>1. <i>Banking statistics are obtained from The Bank Indonesia and Financial Services Authority</i></p>   |
| <p>2. Kantor bank terdiri dari Kantor Cabang (KC) , Kantor Cabang Pembantu (KCP), dan kantor dibawah KCP</p>  | <p>2. <i>Bank offices consist of branch office (KC), sub branch office (KCP), and offices under KCP</i></p>   |
| <p>3. Simpanan Masyarakat adalah simpanan milik pihak ketiga bukan bank umum dan Bank Perkreditan Rakyat/BPR (termasuk pengumpulan dana dengan prinsip syariah) baik dalam Rupiah maupun Valuta Asing (BPR saat ini tidak diperbolehkan menerima simpanan dalam Valuta Asing) yang berbentuk giro, tabungan dan simpanan berjangka.</p> | <p>3. <i>Community Deposits are deposits owned by third parties not commercial banks and Rural Bank / BPR (including fund raising with sharia principles) both in Rupiah and Foreign Currency (BPRs are currently not allowed to accept deposits in Foreign Currency) in the form of demand deposits, savings and time deposits .</i></p> |
| <p>4. Giro adalah simpanan dalam rupiah dan valuta asing milik pihak ketiga bukan bank pada bank umum (saat ini BPR belum dapat menghimpun dana dalam bentuk Giro) yang penarikannya dapat dilakukan setiap saat dengan menggunakan cek, surat perintah pembayaran lainnya, atau dengan cara pemindahbukuan.</p>                        | <p>4. <i>Demand Deposits are deposits in rupiah and foreign currencies owned by non-bank third parties at commercial banks (currently BPRs cannot collect funds in the form of Demand Deposits), which can be withdrawn at any time by using checks, other payment orders, or by book-entry</i></p>                                       |
| <p>5. Tabungan adalah simpanan dalam rupiah dan valuta asing milik pihak ketiga bukan bank (tidak termasuk milik pemerintah pusat dan bukan penduduk) yang penarikannya hanya dapat</p>   | <p>5. <i>Savings are deposits in rupiah and foreign currencies belonging to non-bank third parties (excluding those belonging to the central government and non-residents) whose withdrawals can only</i></p>   |

dilakukan menurut syarat-syarat tertentu yang disepakati, tetapi tidak dapat ditarik dengan cek atau alat yang dapat dipersamakan dengan itu.

*be made according to certain agreed conditions, but cannot be withdrawn by check or equivalent instrument.*

6. Simpanan Berjangka adalah simpanan pada bank umum dan BPR dalam Rupiah dan valuta asing milik pihak ketiga bukan bank, tidak termasuk milik pemerintah pusat dan bukan penduduk yang penarikannya dapat dilakukan menurut suatu jangka waktu tertentu sesuai dengan perjanjian.

6. *Time Deposits are deposits in commercial banks and BPRs in Rupiah and foreign currencies owned by non-bank third parties, not including those of the central government and non-residents whose withdrawals can be made according to a certain time period in accordance with the agreement.*

7. Deposito Berjangka adalah simpanan berjangka yang penarikannya hanya dapat dilakukan pada waktu tertentu menurut perjanjian nasabah penyimpan dengan uang.

7. *Time Deposits are time deposits whose withdrawals can only be made at a certain time according to the agreement of the depositing customer with money.*

8. Deposits on Call adalah simpanan yang hanya dapat ditarik dengan syarat pemberitahuan sebelumnya.

8. *Deposits on Call are deposits that can only be withdrawn on condition of prior notice.*

9. Sertifikat Deposito adalah simpanan dalam bentuk deposito yang sertifikat bukti simpanannya dapat dipindahtangankan. Tidak termasuk dalam pengertian Simpanan berjangka adalah simpanan berjangka milik nasabah yang diblokir untuk tujuan apapun.

9. *Certificates of Deposit are deposits in the form of deposits whose certificate of deposit can be transferred. Not included in the understanding of time deposits are time deposits belonging to customers that are blocked for any purpose.*

10. Pinjaman yang diberikan

10. *Loans are all the provision of*

adalah semua penyediaan uang atau tagihan yang dapat dipersamakan dengan itu dalam rupiah dan valuta asing, berdasarkan persetujuan atau kesepakatan pinjam meminjam antara bank dengan sektor swasta domestik (termasuk piutang/ pembiayaan berdasarkan prinsip syariah) yang hanya mencakup pinjaman bank umum dan BPR yang beroperasi di wilayah Indonesia. Tidak termasuk dalam pengertian pinjaman ini adalah pinjaman kepada Pemerintah Pusat, pinjaman kepada bukan penduduk, pinjaman kelolaan, pinjaman dalam rangka penerusan kredit dari Bank Indonesia, nilai lawan valuta asing pinjaman investasi dalam rangka bantuan proyek, bantuan proyek, pinjaman kelolaan di luar bantuan proyek, dan biaya lokal rekening dana investasi.

*money or bills that can be equaled in rupiah and foreign currencies, based on loan agreements or agreements between banks and the domestic private sector (including receivables / financing based on sharia principles) which only covers commercial bank loans and rural banks operates in Indonesia. Not included in the definition of this loan are loans to non-residents, managed loans, loans for the purpose of credit forwarding from Bank Indonesia, foreign exchange values for investment loans for project assistance, project assistance, loans under management outside project assistance, and local investment fund account fees.*

11. Pinjaman Modal Kerja adalah pinjaman jangka pendek yang diberikan untuk membiayai keperluan modal kerja debitur yang bersangkutan, misalnya pinjaman untuk properti, pinjaman untuk agribisnis, dll.

11. *Working Capital Loans are short-term loans provided to finance the working capital needs of the debtor concerned, for example loans for property, loans for agribusiness, etc.*

12. Pinjaman Investasi adalah pinjaman jangka menengah / panjang untuk pembelian barang-barang modal dan jasa yang diperlukan guna rehabilitasi, modernisasi, ekspansi, dan

12. *Investment Loans are medium / long-term loans for the purchase of capital goods and services needed for rehabilitation, modernization, expansion and relocation of projects and / or the establishment*

relokasi proyek dan atau pendirian usaha baru.

*of new businesses.*

13. Pinjaman Konsumsi adalah pemberian pinjaman untuk keperluan konsumsi dengan cara membeli, menyewa, atau dengan cara lain, misalnya pinjaman Pemilikan Rumah (KPR), ruko, rukan dll.

13. *Consumption Loans are loans for consumption purposes by buying, renting, or by other means, such as mortgages, shop houses, office houses, etc.*

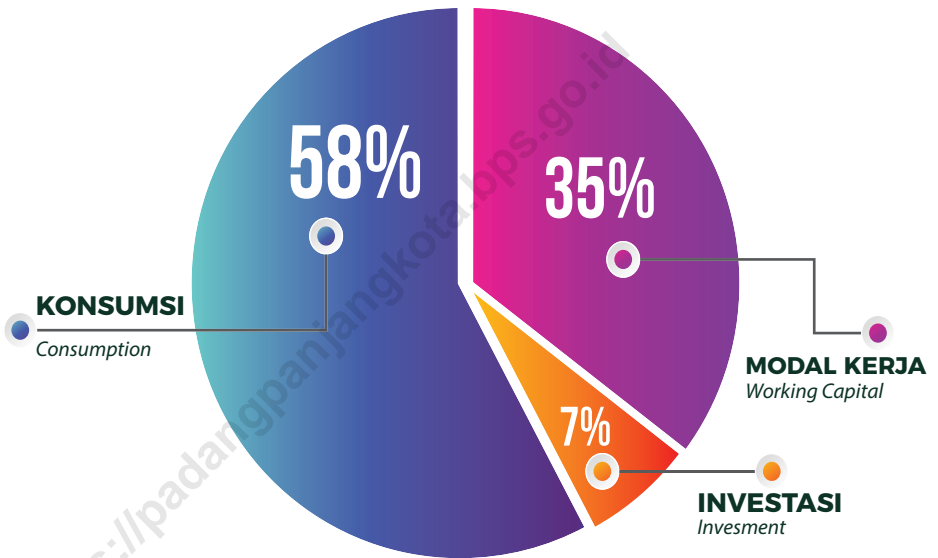
14. Koperasi adalah badan usaha yang beranggotakan orang seorang atau badan hukum koperasi dengan berlandaskan kegiatannya berdasarkan prinsip koperasi sekaligus sebagai gerakan ekonomi rakyat yang berdasar atas asas kekeluargaan

14. *Cooperative is an establishment that its members are people or establishment with legal statue of cooperative and its activities based on people economic movement*

**Gambar 9.1**  
**Figures**

**Persentase Pinjaman Rupiah dan Valuta Asing yang diberikan Bank Umum dan Bank Perkreditan Rakyat Menurut Jenis Penggunaan di Kota Padang Panjang, 2020**

*Percentage of Rupiah and Foreign Currency Loans Provided by Commercial Banks and Rural Banks by Type of Loan in Padang Panjang Municipality, 2020*



Sumber/Source: Kantor Perwakilan Bank Indonesia Provinsi Sumatera Barat/ Central Bank of Republic Indonesia in Sumatera Barat Province



**Tabel**  
**Table** 9.1**Jumlah Bank dan Kantor Bank Menurut Jenis Bank di Kota Padang Panjang, 2020**  
**Number of Bank and Office by Type in Padang Panjang Municipality, 2020**

<i>Jenis Bank</i> <i>Type of Banks</i>	<i>Bank</i> <i>Banks</i>	<i>Kantor Bank</i> <i>Bank's Office</i>
(1)	(2)	(3)
<b>A. Bank Umum / Commercial Banks</b>		
A1. Bank Umum Konvensional/ <i>Conventional Bank</i>		
a. Bank Umum Devisa/ <i>Foreign Exchange Bank</i>	-	-
Bank Pemerintah/ <i>Government Bank</i>	2	2
Bank Pemerintah Daerah/ <i>Regional Bank</i>	1	3
Bank Swasta Nasional/ <i>Private National Bank</i>	-	-
Bank Asing dan Campuran <i>Non Foreign and Exchange Bank</i>	-	-
b. Bank Umum Non Devisa/ <i>Non Foreign and Joint Venture Bank</i>		
Bank Pemerintah/ <i>Government Bank</i>	-	-
Bank Pemerintah Daerah/ <i>Regional Bank</i>	-	-
Bank Swasta Nasional/ <i>Private National Bank</i>	-	-
Bank Asing dan Campuran <i>Non Foreign and Exchange Bank</i>	-	-
A2. Bank Umum Syariah/ <i>Sharia Bank</i>		
Jenis Kantor/ <i>Type of Office</i>		
Kantor Pusat/ <i>Central Office</i>	-	-
Kantor Wilayah/ <i>Regional Office</i>	-	-
Bank Cabang/ <i>Branch Office</i>	1	1
Bank Cabang Pembantu/ <i>Ranch Office</i>	1	1
<b>B. Bank Perkreditan Rakyat / Rural Banks</b>		
Jenis Kantor/ <i>Type of Office</i>		
Kantor Pusat/ <i>Central Office</i>	1	1
Kantor Wilayah/ <i>Regional Office</i>	-	-
Bank Cabang/ <i>Branch Office</i>	2	2
Bank Kantor Kas/ <i>Cash Office</i>	2	2
<b>Jumlah/Total</b>	<b>10</b>	<b>12</b>

Sumber/Source: Kantor Otoritas Jasa Keuangan/ *Financial Services Authority*



**Tabel**  
**Table** 9.2

**Posisi Simpanan Masyarakat Rupiah dan Valuta Asing Bank Umum dan BPR Berdasarkan Lokasi Kantor Penghimpun Dana di Kota Padang Panjang (juta rupiah), 2020**  
**Outstanding of Private Deposit in Rupiah and Foreign Currency of Commercial and Rural Banks Based on Bank's Office Fund in Padang Panjang Municipality (million rupiahs), 2020**

<b>Bulan</b> <b>Month</b>	<b>Giro</b> <b>Demand Deposit</b>	<b>Deposito</b> <b>Time Deposit</b>	<b>Tabungan</b> <b>Saving Deposit</b>
(1)	(2)	(3)	(4)
Januari/January	120 085	184 741	560 328
Februari/February	116 569	203 491	534 550
Maret/March	116 611	205 857	543 486
April/April	110 171	205 465	537 945
Mei/May	78 409	203 136	589 585
Juni/June	117 941	226 911	579 539
Juli/July	108 489	246 641	571 456
Agustus/August	123 488	222 628	586 734
September/September	147 865	245 870	600 230
Oktober/October	166 764	207 966	587 128
November/November	140 277	207 542	593 018
Desember/December	84 031	159 979	658 392

Sumber/Source: Kantor Perwakilan Bank Indonesia Provinsi Sumatera Barat/ Central Bank of Republic Indonesia in Sumatera Barat Province

**Tabel** 9.3  
**Table**

**Posisi Pinjaman Rupiah dan Valuta Asing yang diberikan Bank Umum dan Bank Perkreditan Rakyat Menurut Jenis Penggunaan Berdasarkan Lokasi Proyek di Kota Padang Panjang (juta rupiah), 2020**

***Oustanding of Rupiah and Foreign Currency Loans Provided by Commercial Banks and Rural Banks by Type of Loan Based on Project Location in Padang Panjang Municipality (million rupiahs), 2020***

<b>Bulan Month</b>	<b>Modal Kerja Working Capital</b>	<b>Investasi Investment</b>	<b>Konsumsi Consumption</b>
(1)	(2)	(3)	(4)
Januari/January	287 618	57 431	510 789
Februari/February	289 998	58 451	512 867
Maret/March	292 488	57 743	491 449
April/April	290 411	57 542	491 232
Mei/May	287 139	57 910	491 485
Juni/June	298 045	58 157	489 574
Juli/July	298 127	58 510	493 430
Agustus/August	304 595	59 307	494 198
September/September	313 086	59 801	495 126
Oktober/October	323 597	60 359	494 762
November/November	330 939	61 049	496 821
Desember/December	335 999	56 790	500 413

Sumber/Source: Kantor Perwakilan Bank Indonesia Provinsi Sumatera Barat/ Central Bank of Republic Indonesia in Sumatera Barat Province

**Tabel**  
**Table** 9.4

**Posisi Pinjaman yang Diberikan Rupiah dan Valuta Asing Bank Umum dan BPR Menurut Sektor Ekonomi Berdasarkan Lokasi Proyek di Kota Padang Panjang (juta rupiah), 2020**

*Commercial and Rural Banks Outstanding Loans by Economic Sector Based on Project Location in Padang Panjang Municipality (million rupiahs), 2020*

<b>Akhir Periode</b> <i>End of Period</i>	<b>Pertanian</b> <i>Agriculture</i>	<b>Pertambangan</b> <i>Mining</i>	<b>Industri</b> <i>Industry</i>	<b>Listrik, Gas,</b> <i>Electricity, Gas</i>
(1)	(2)	(3)	(4)	(5)
Januari/ <i>January</i>	17 586	144	13 319	41
Februari/ <i>February</i>	17 745	143	13 678	41
Maret/ <i>March</i>	17 320	142	15 127	41
April/ <i>April</i>	17 094	340	15 364	41
Mei/ <i>May</i>	16 822	334	15 397	41
Juni/ <i>June</i>	17 774	329	16 212	41
Juli/ <i>July</i>	17 660	324	17 106	41
Agustus/ <i>August</i>	18 272	327	19 530	41
September/ <i>September</i>	19 126	329	20 628	41
Oktober/ <i>October</i>	18 976	324	21 628	41
November/ <i>November</i>	19 738	318	21 661	41
Desember/ <i>December</i>	19 595	308	21 543	41

Lanjutan Tabel/*Continued Table 9.4*

<b>Akhir Periode</b> <i>End of Period</i>	<b>Air, Pengelolaan Sampah &amp; Limbah</b>	<b>Konstruksi</b> <i>Construction</i>	<b>Perdagangan</b> <i>Trade</i>	<b>Transportasi</b> <i>Transportation</i>
(1)	(6)	(7)	(8)	(9)
Januari/ <i>January</i>	144	9 575	238 043	9 645
Februari/ <i>February</i>	140	9 568	243 528	10 415
Maret/ <i>March</i>	186	7 789	246 089	10 238
April/ <i>April</i>	181	7 790	244 926	10 336
Mei/ <i>May</i>	178	7 580	245 937	11 570
Juni/ <i>June</i>	174	8 324	253 322	11 531
Juli/ <i>July</i>	170	8 328	250 558	11 543
Agustus/ <i>August</i>	167	7 561	254 307	11 504
September/ <i>September</i>	161	7 646	260 269	11 462
Oktober/ <i>October</i>	156	7 647	268 393	11 197
November/ <i>November</i>	152	8 499	274 371	10 686
Desember/ <i>December</i>	147	8 609	275 756	10 339

Lanjutan Tabel/*Continued Table 9.4*

<b>Akhir Periode</b> <i>End of Period</i> (1)	<b>Akomodasi dan</b> <b>Makan Minum</b> (10)	<b>Informasi dan</b> <b>Komunikasi</b> (11)	<b>Keuangan dan</b> <b>Asuransi</b> (12)	<b>Real Estate</b> <i>Real Estate</i> (13)
Januari/ <i>January</i>	8 686	996	3 824	1 100
Februari/ <i>February</i>	8 578	957	3 747	1 100
Maret/ <i>March</i>	8 637	733	2 996	162
April/ <i>April</i>	8 497	715	2 915	161
Mei/ <i>May</i>	8 436	695	2 834	306
Juni/ <i>June</i>	8 585	714	2 752	305
Juli/ <i>July</i>	9 404	692	2 669	293
Agustus/ <i>August</i>	9 846	671	2 579	293
September/ <i>September</i>	10 153	414	2 503	293
Oktober/ <i>October</i>	11 265	401	2 424	293
November/ <i>November</i>	10 625	387	2 348	498
Desember/ <i>December</i>	10 848	398	2 271	495

Lanjutan Tabel/*Continued Table* 9.4

<b>Akhir Periode</b> <i>End of Period</i> (1)	<b>Jasa Perusahaan</b> <i>Business Services</i> (14)	<b>Adm. Pemerintahan</b> <i>Public Adm.</i> (15)	<b>Jasa Pendidikan</b> <i>Education Services</i> (16)	<b>Jasa Kesehatan</b> <i>Health Services</i> (17)
Januari/ <i>January</i>	4 879	1 758	2 730	7 283
Februari/ <i>February</i>	4 910	1 757	2 744	3 219
Maret/ <i>March</i>	4 630	1 756	2 743	4 959
April/ <i>April</i>	4 189	1 755	2 743	4 898
Mei/ <i>May</i>	2 399	1 754	2 743	3 241
Juni/ <i>June</i>	2 380	1 753	2 742	4 225
Juli/ <i>July</i>	2 361	1 752	2 742	4 843
Agustus/ <i>August</i>	2 634	1 751	2 742	4 784
September/ <i>September</i>	2 611	1 717	2 741	4 974
Oktober/ <i>October</i>	2 500	1 717	2 656	4 908
November/ <i>November</i>	2 458	1 717	2 685	5 336
Desember/ <i>December</i>	2 410	1 717	2 684	5 264

Lanjutan Tabel/Continued Table 9.4

<b>Akhir Periode</b> <i>End of Period</i>	<b>Jasa Lainnya</b> <i>Others Services</i>	<b>Bukan Lapangan Usaha</b> <i>Non Industrial Origin</i>	<b>Jumlah/ Total</b>
(1)	(18)	(19)	(20)
Januari/January	25 295	510 789	855 838
Februari/ February	26 179	512 867	861 316
Maret/ March	26 684	491 449	841 681
April/ April	26 008	491 232	839 185
Mei/ May	24 783	491 485	836 534
Juni/ June	25 039	489 574	845 775
Juli/ July	26 151	493 430	850 067
Agustus/ August	26 894	494 198	858 100
September/ September	27 818	495 126	868 013
Oktober/ October	29 430	494 762	878 718
November/ November	30 467	496 821	888 809
Desember/ December	30 362	500 413	893 201

Sumber/Source: Kantor Perwakilan Bank Indonesia Provinsi Sumatera Barat/ *Central Bank of Republic Indonesia in Sumatera Barat Province*

**Tabel**  
**Table** 9.5**Posisi Kredit Usaha Mikro, Kecil dan Menengah yang diberikan Bank Umum Menurut Skala Usaha Berdasarkan Lokasi Proyek di Kota Padang Panjang (juta rupiah), 2020**  
***Outstanding of Commercial Banks Credit to Micro, Small and Medium Scale Enterprise on Project Location in Padang Panjang Municipality (million rupiahs), 2020***

<b>Bulan</b> <b>Month</b>	<b>Mikro</b> <b>Micro</b>	<b>Kecil</b> <b>Small</b>	<b>Menengah</b> <b>Medium</b>
(1)	(2)	(3)	(4)
Januari/January	87 961	174 768	46 547
Februari/February	89 246	180 646	46 719
Maret/March	91 486	181 538	44 336
April/April	89 375	180 571	43 681
Mei/May	87 015	179 713	43 227
Juni/June	85 602	188 908	44 267
Juli/July	83 823	190 496	47 169
Agustus/August	82 341	195 855	48 362
September/September	80 914	204 556	50 709
Oktober/October	79 554	209 894	53 790
November/November	76 045	211 454	58 527
Desember/December	73 672	212 487	58 715

Sumber/Source: Kantor Perwakilan Bank Indonesia Provinsi Sumatera Barat/ *Central Bank of Republic Indonesia in Sumatera Barat Province*



**Tabel**  
**Table** 9.6

**Posisi Kredit Mikro, Kecil, dan Menengah yang Diberikan Bank Umum Menurut Sektor Ekonomi Berdasarkan Lokasi Proyek di Kota Padang Panjang (juta rupiah), 2020**  
***Outstanding of Commercial Rural Banks Credit to Micro, Small, and Medium Scale Enterprise by Economic Sector Based on Project Location in Padang Panjang Municipality (million rupiahs), 2020***

<b>Akhir Periode</b> <b>End of Period</b>	<b>Pertanian</b> <b>Agriculture</b>	<b>Pertambangan</b> <b>Mining</b>	<b>Industri</b> <b>Industry</b>	<b>Listrik, Gas,</b> <b>Electricity, Gas</b>
(1)	(2)	(3)	(4)	(5)
Januari/January	17 011	12	12 878	-
Februari/February	17 173	11	13 243	-
Maret/March	16 750	10	14 697	-
April/April	16 505	208	14 937	-
Mei/May	16 247	202	14 966	-
Juni/June	17 144	197	15 550	-
Juli/July	16 998	192	16 321	-
Agustus/August	17 586	195	18 445	-
September/September	18 429	197	19 378	-
Oktober/October	18 270	192	20 141	-
November/November	18 728	186	19 988	-
Desember/December	18 474	176	19 748	-

Lanjutan Tabel/*Continued Table 9.6*

<b>Akhir Periode</b> <i>End of Period</i>	<b>Air, Pengelolaan Sampah &amp; Limbah</b>	<b>Konstruksi</b> <i>Construction</i>	<b>Perdagangan</b> <i>Trade</i>	<b>Transportasi</b> <i>Transportation</i>
(1)	(6)	(7)	(8)	(9)
Januari/ <i>January</i>	144	8 126	217 428	8 535
Februari/ <i>February</i>	140	8 119	222 809	9 305
Maret/ <i>March</i>	186	6 340	226 103	9 128
April/ <i>April</i>	181	6 341	223 311	9 226
Mei/ <i>May</i>	178	6 131	221 914	10 460
Juni/ <i>June</i>	174	6 875	228 227	10 421
Juli/ <i>July</i>	170	6 879	227 318	10 433
Agustus/ <i>August</i>	167	6 112	229 325	10 394
September/ <i>September</i>	161	6 197	236 203	10 352
Oktober/ <i>October</i>	156	6 198	240 849	10 087
November/ <i>November</i>	152	6 183	243 290	9 576
Desember/ <i>December</i>	147	6 292	243 132	9 229

Lanjutan Tabel/*Continued Table 9.6*

<b>Akhir Periode</b> <i>End of Period</i> (1)	<b>Akomodasi dan</b> <b>Makan Minum</b> (10)	<b>Informasi dan</b> <b>Komunikasi</b> (11)	<b>Keuangan dan</b> <b>Asuransi</b> (12)	<b>Real Estate</b> <i>Real Estate</i> (13)
Januari/ <i>January</i>	6 927	996	3 680	953
Februari/ <i>February</i>	6 818	957	3 603	952
Maret/ <i>March</i>	6 878	733	2 851	14
April/ <i>April</i>	6 738	715	2 771	13
Mei/ <i>May</i>	6 676	695	2 690	158
Juni/ <i>June</i>	6 795	674	2 608	157
Juli/ <i>July</i>	7 616	653	2 525	145
Agustus/ <i>August</i>	8 059	633	2 434	145
September/ <i>September</i>	8 367	376	2 359	145
Oktober/ <i>October</i>	9 480	364	2 280	145
November/ <i>November</i>	8 866	351	2 204	350
Desember/ <i>December</i>	9 089	363	2 127	347

Lanjutan Tabel/*Continued Table* 9.6

<b>Akhir Periode</b> <i>End of Period</i> (1)	<b>Jasa Perusahaan</b> <i>Business Services</i> (14)	<b>Adm. Pemerintahan</b> <i>Public Adm.</i> (15)	<b>Jasa Pendidikan</b> <i>Education Services</i> (16)	<b>Jasa Kesehatan</b> <i>Health Services</i> (17)
Januari/ <i>January</i>	4 879	-	802	3 238
Februari/ <i>February</i>	4 910	-	817	3 184
Maret/ <i>March</i>	4 630	-	816	3 123
April/ <i>April</i>	4 189	-	815	3 243
Mei/ <i>May</i>	2 399	-	815	3 206
Juni/ <i>June</i>	2 380	-	815	3 340
Juli/ <i>July</i>	2 361	-	814	4 808
Agustus/ <i>August</i>	2 634	-	814	4 749
September/ <i>September</i>	2 611	-	813	4 940
Oktober/ <i>October</i>	2 500	-	728	4 873
November/ <i>November</i>	2 458	-	758	5 301
Desember/ <i>December</i>	2 410	-	757	5 229

Lanjutan Tabel/Continued Table 9.6

<b>Akhir Periode</b> <i>End of Period</i>	<b>Jasa Lainnya</b> <i>Others Services</i>	<b>Bukan Lapangan Usaha</b> <i>Non Industrial Origin</i>	<b>Jumlah/ Total</b>
(1)	(18)	(19)	(20)
Januari/January	23 667	-	309 276
Februari/February	24 571	-	316 611
Maret/March	25 102	-	317 360
April/April	24 434	-	313 627
Mei/May	23 217	-	309 955
Juni/June	23 422	-	318 778
Juli/July	24 255	-	321 488
Agustus/August	24 867	-	326 558
September/September	25 652	-	336 179
Oktober/October	26 973	-	343 237
November/November	27 634	-	346 026
Desember/December	27 354	-	344 873

Sumber/Source: Kantor Perwakilan Bank Indonesia Provinsi Sumatera Barat/ Central Bank of Republic Indonesia in Sumatera Barat Province

**Tabel**  
**Table** 9.7**Pemberian Kredit Kepada Nasabah PT Pegadaian di Kota Padang Panjang, 2020**  
**Credits Provision for Relation of PT Pegadaian in Padang Panjang Municipality, 2020**

<b>Bulan</b> <b>Month</b>	<b>Barang Jaminan</b> <b>Goods Loans</b>	<b>Uang Pinjaman</b> <b>Money Loans (rupiah)</b>
(1)	(2)	(3)
Januari/January	579	2 273 566 260
Februari/February	612	2 167 420 200
Maret/March	523	2 291 238 000
April/April	430	2 070 350 000
Mei/May	286	1 510 945 700
Juni/June	445	2 226 371 000
Juli/July	541	2 460 454 700
Agustus/August	446	2 067 573 300
September/September	450	2 377 762 400
Oktober/October	409	2 040 759 350
November/November	470	2 113 495 000
Desember/December	421	2 162 971 250
<b>Jumlah/Total</b>	<b>2020</b>	<b>25 762 907 160</b>
	<b>2019</b>	<b>25 675 914 500</b>

Sumber/Source: PT Pegadaian Cabang Kota Padang Panjang/ PT Pegadaian Branch of Padang Panjang Municipality

**Tabel**  
**Table** 9.8**Pelunasan Kembali Pinjaman Nasabah PT Pegadaian di Kota Padang Panjang, 2020**  
**Credits Provision for Discharge of Relation Debt of PT Pegadaian in Padang Panjang Municipality, 2020**

<b>Bulan</b> <b>Month</b>	<b>Barang Jaminan</b> <b>Goods Loans</b>	<b>Uang Pinjaman</b> <b>Money Loans (rupiah)</b>
(1)	(2)	(3)
Januari/January	260	1 354 700 000
Februari/February	249	1 041 190 000
Maret/March	272	1 394 110 000
April/April	224	1 145 430 000
Mei/May	180	899 160 000
Juni/June	176	914 400 000
Juli/July	224	1 029 680 000
Agustus/August	167	830 550 000
September/September	174	982 890 000
Oktober/October	167	781 100 000
November/November	172	1 179 940 000
Desember/December	178	846 170 000
<b>Jumlah/Total</b>	<b>2 443</b>	<b>12 399 320 000</b>
	<b>2 962</b>	<b>13 900 780 000</b>

Sumber/Source: PT Pegadaian Cabang Kota Padang Panjang/ PT Pegadaian Branch of Padang Panjang Municipality

**Tabel**  
**Table** 9.9**Barang yang Dilelang di PT Pegadaian Kota Padang Panjang, 2020**  
**Auction Goods of PT Pegadaian in Padang Panjang Municipality, 2020**

<b>Bulan</b> <b>Month</b>	<b>Barang Jaminan</b> <b>Goods Loans</b>	<b>Uang Pinjaman</b> <b>Money Loans (rupiah)</b>
(1)	(2)	(3)
Januari/January	-	-
Februari/February	-	-
Maret/March	-	-
April/April	18	4 560 000
Mei/May	-	-
Juni/June	42	92 150 000
Juli/July	25	55 900 000
Agustus/August	-	-
September/September	22	48 580 000
Oktober/October	-	-
November/November	19	24 000 000
Desember/December	10	24 730 000
<b>Jumlah/Total</b>		
	<b>2020</b>	<b>136</b>
	<b>2019</b>	<b>160</b>
		<b>249 920 000</b>
		<b>246 970 000</b>

Sumber/Source: PT Pegadaian Cabang Kota Padang Panjang/ PT Pegadaian Branch of Padang Panjang Municipality



**Tabel**  
**Table** 9.10

**Sisa Uang Pinjaman yang Masih Berada Ditangan Nasabah  
PT Pegadaian Kota Padang Panjang, 2020**  
*The rest of the Money Lending Still Being hands of the  
Customer of PT Pegadaian in Padang Panjang Municipality,  
2020*

<b>Bulan</b> <b>Month</b>	<b>Barang Jaminan</b> <b>Goods Loans</b>	<b>Uang Pinjaman</b> <b>Money Loans (rupiah)</b>
(1)	(2)	(3)
Januari/January	1 439	5 397 090 000
Februari/February	1 505	5 729 810 000
Maret/March	1 429	5 471 390 000
April/April	1 379	5 371 430 000
Mei/May	1 231	5 016 460 000
Juni/June	1 204	5 175 490 000
Juli/July	1 203	5 331 800 000
Agustus/August	1 183	5 257 110 000
September/September	1 199	5 292 660 000
Oktober/October	1 189	5 365 240 000
November/November	1 217	5 292 940 000
Desember/December	1 208	5 648 020 000
<b>Jumlah/Total</b>	<b>2020</b>	<b>64 349 440 000</b>
	<b>2019</b>	<b>40 800 170 000</b>

Sumber/Source: PT Pegadaian Cabang Kota Padang Panjang/ PT Pegadaian Branch of Padang Panjang Municipality

**Tabel**  
**Table** 9.11**Jumlah Koperasi Aktif Menurut Kecamatan/Kelurahan di Kota Padang Panjang, 2017–2020**  
**Number of Active Cooperative by Subdistrict/ Kelurahan in Padang Panjang Municipality, 2017–2020**

Kecamatan/Kelurahan Subdistrict/Kelurahan	2017	2018	2019	2020
(1)	(2)	(3)	(4)	(5)
Padang Panjang Barat	42	24	26	27
1. Silaing Bawah	7	4	5	6
2. Silaing Atas	3	2	2	2
3. Pasar Usang	9	7	8	8
4. Kampung Manggis	-	1	1	1
5. Tanah Hitam	2	1	1	1
6. Pasar Baru	6	2	2	2
7. Bukit Surungan	7	4	4	4
8. Balai-Balai	8	3	3	3
Padang Panjang Timur	31	21	21	21
1. Koto Panjang	2	1	1	1
2. Koto Katik	-	-	-	-
3. Ngalau	4	4	4	4
4. Ekor Lubuk	2	1	1	1
5. Sigando	-	-	-	-
6. Ganting	6	3	3	3
7. Guguk Malintang	13	10	10	10
8. Tanah Pak Lambik	4	2	2	2
<b>Padang Panjang</b>	<b>73</b>	<b>45</b>	<b>47</b>	<b>48</b>

Sumber/Source: Dinas Perdagangan, Koperasi, Usaha Kecil dan Menengah Kota Padang Panjang/ Regional Office of Trade, Cooperatives, Small and Medium Enterprises of Padang Panjang Municipality

**Tabel**  
**Table** 9.12**Jumlah Koperasi Menurut Jenis Koperasi dan Kecamatan/  
Kelurahan di Kota Padang Panjang, 2020**  
*Number of Cooperative by Kind of Cooperative and  
Subdistrict/ Kelurahan in Padang Panjang Municipality,  
2020*

Kecamatan/Kelurahan Subdistrict/Kelurahan	Jenis Koperasi/ Kind of Cooperative					Jumlah Total
	KUD	KPN	KOPKAR	KOPPAS	Lainnya Other	
(1)	(2)	(3)	(4)	(5)	(6)	(7)
Padang Panjang Barat	1	10	3	1	12	27
1. Silaing Bawah	-	2	-	-	4	6
2. Silaing Atas	-	2	-	-	-	2
3. Pasar Usang	1	-	2	-	5	8
4. Kampung Manggis	-	1	-	-	-	1
5. Tanah Hitam	-	-	-	-	1	1
6. Pasar Baru	-	-	-	1	1	2
7. Bukit Surungan	-	3	1	-	-	4
8. Balai-Balai	-	2	-	-	1	3
Padang Panjang Timur	1	12	-	-	8	21
1. Koto Panjang	-	-	-	-	1	1
2. Koto Katik	-	-	-	-	-	-
3. Ngalau	1	1	-	-	2	4
4. Ekor Lubuk	-	1	-	-	-	1
5. Sigando	-	-	-	-	-	-
6. Ganting	-	1	-	-	2	3
7. Guguk Malintang	-	7	-	-	3	10
8. Tanah Pak Lambik	-	2	-	-	-	2
<b>Padang Panjang</b>	<b>2</b>	<b>22</b>	<b>3</b>	<b>1</b>	<b>20</b>	<b>48</b>

Sumber/Source: Dinas Perdagangan, Koperasi, Usaha Kecil dan Menengah Kota Padang Panjang/ *Regional Office of Trade, Cooperatives, Small and Medium Enterprises of Padang Panjang Municipality*

**Tabel**  
**Table** 9.13**Indeks Harga Konsumen per Bulan Menurut Kelompok  
Pengeluaran (2018=100) di Kota Bukittinggi, 2020**  
**Consumer Price Index per Month by Expenditure Group  
(2018=100) in Bukittinggi Municipality, 2020**

<b>Bulan</b> <b>Month</b>	<b>Makanan, Minuman dan Tembakau</b> <b>Food, Beverages and Tobacco</b>	<b>Pakaian dan Alas Kaki</b> <b>Clothing and Footwear</b>	<b>Perumahan, Air, Listrik, dan Bahan Bakar Rumah Tangga</b> <b>Housing, Water, Electricity, and Household Fuels</b>
(1)	(2)	(3)	(4)
Januari/January	102,35	99,31	101,77
Februari/February	103,43	100,58	101,77
Maret/March	103,24	100,81	101,78
April/April	103,22	100,95	101,81
Mei/May	104,28	101,16	101,81
Juni/June	103,44	102,21	101,8
Juli/July	102,15	102,45	101,78
Agustus/August	101,27	102,45	101,78
September/September	101,14	102,45	101,78
Oktober/October	103,47	102,46	101,75
November/November	104,57	102,46	101,72
Desember/December	105,63	102,53	101,92

Lanjutan Tabel/*Continued Table* 9.13

<b>Bulan</b> <b>Month</b>	<b>Perlengkapan, Peralatan, dan Pemeliharaan Rutin Rumah Tangga</b> <b>Furnishing, Household Equipment and Routine Household Maintenance</b>	<b>Kesehatan</b> <b>Health</b>	<b>Transportasi</b> <b>Transport</b>
(1)	(5)	(6)	(7)
Januari/ <i>January</i>	109,31	108,29	106,32
Februari/ <i>February</i>	109,31	108,35	106,15
Maret/ <i>March</i>	109,49	108,58	106,15
April/ <i>April</i>	109,79	109,67	106,16
Mei/ <i>May</i>	110,47	110,30	106,34
Juni/ <i>June</i>	110,62	110,32	107,02
Juli/ <i>July</i>	110,70	110,35	107,02
Agustus/ <i>August</i>	110,69	110,38	107,02
September/ <i>September</i>	110,59	110,27	107,03
Oktober/ <i>October</i>	110,76	110,27	107,03
November/ <i>November</i>	110,78	110,46	107,10
Desember/ <i>December</i>	110,84	110,46	107,18

Lanjutan Tabel/*Continued Table* 9.13

<b>Bulan Month</b>	<b>Informasi, Komunikasi, dan Jasa Keuangan Information, Communication and Financial Services</b>	<b>Rekreasi, Olahraga, dan Budaya Recreation, Sport, and Culture</b>	<b>Pendidikan Education</b>
(1)	(8)	(9)	(10)
Januari/ <i>January</i>	101,99	101,29	105,36
Februari/ <i>February</i>	102,01	101,33	105,36
Maret/ <i>March</i>	102,01	101,53	105,36
April/ <i>April</i>	100,64	101,53	105,36
Mei/ <i>May</i>	100,64	101,53	105,36
Juni/ <i>June</i>	100,64	101,53	105,36
Juli/ <i>July</i>	100,63	101,62	104,26
Agustus/ <i>August</i>	100,63	101,72	104,75
September/ <i>September</i>	100,61	101,67	105,46
Oktober/ <i>October</i>	100,61	101,87	105,46
November/ <i>November</i>	100,62	102,48	105,46
Desember/ <i>December</i>	100,68	102,48	105,67

Lanjutan Tabel/Continued Table 9.13

<b>Bulan Month</b>	<b>Penyediaan Makanan dan Minuman/Restoran Food and Beverage Services/Restaurant</b>	<b>Perawatan Pribadi dan Jasa Lainnya Personal Care and Other Services</b>	<b>Umum General</b>
(1)	(11)	(12)	(13)
Januari/January	102,80	104,43	102,99
Februari/February	102,80	105,02	103,46
Maret/March	102,80	107,05	103,53
April/April	102,88	108,74	103,59
Mei/May	102,88	108,30	103,99
Juni/June	102,88	108,20	103,85
Juli/July	102,88	109,09	103,44
Agustus/August	102,88	111,27	103,26
September/September	102,88	111,61	103,25
Oktober/October	102,88	111,20	104,02
November/November	103,05	110,81	104,41
Desember/December	103,22	110,06	104,82

Catatan/Note: Kota Bukittinggi merupakan kota inflasi terdekat dengan Kota Padang Panjang/ *Bukittinggi Municipality is the nearest inflation city to Padang Panjang Municipality*

Sumber/Source: BPS, Survei Harga Konsumen/BPS-Statistics Indonesia, Consumer Price Survey

**Tabel**  
**Table** 9.14**Inflasi Bulanan Menurut Kelompok Pengeluaran  
(2018=100) di Kota Bukittinggi, 2020**  
**Monthly Inflation by Expenditure Group (2018=100) in  
Bukittinggi Municipality, 2020**

<b>Bulan Month</b>	<b>Makanan, Minuman dan Tembakau Food, Beverages and Tobacco</b>	<b>Pakaian dan Alas Kaki Clothing and Footwear</b>	<b>Perumahan, Air, Listrik, dan Bahan Bakar Rumah Tangga Housing, Water, Electricity, and Household Fuels</b>
(1)	(2)	(3)	(4)
Januari/January	0,46	0,09	0,02
Februari/February	1,06	1,28	0,00
Maret/March	-0,18	0,23	0,01
April/April	-0,02	0,14	0,03
Mei/May	1,03	0,21	0,00
Juni/June	-0,81	1,04	-0,01
Juli/July	-1,25	0,23	-0,02
Agustus/August	-0,86	0,00	0,00
September/September	-0,13	0,00	0,00
Oktober/October	2,30	0,01	-0,03
November/November	1,06	0,00	-0,03
Desember/December	1,01	0,07	0,20



Lanjutan Tabel/*Continued Table 9.4*

<b>Bulan</b> <i>Month</i>	<b>Perlengkapan, Peralatan, dan Pemeliharaan Rutin Rumah Tangga</b> <i>Furnishing, Household Equipment and Routine Household Maintenance</i>	<b>Kesehatan</b> <i>Health</i>	<b>Transportasi</b> <i>Transport</i>
(1)	(5)	(6)	(7)
Januari/ <i>January</i>	0,46	2,69	-0,16
Februari/ <i>February</i>	0,00	0,06	-0,16
Maret/ <i>March</i>	0,16	0,21	0,00
April/ <i>April</i>	0,27	1,00	0,01
Mei/ <i>May</i>	0,62	0,57	0,17
Juni/ <i>June</i>	0,14	0,02	0,64
Juli/ <i>July</i>	0,07	0,03	0,00
Agustus/ <i>August</i>	-0,01	0,03	0,00
September/ <i>September</i>	-0,09	-0,10	0,01
Oktober/ <i>October</i>	0,15	0,00	0,00
November/ <i>November</i>	0,02	0,17	0,07
Desember/ <i>December</i>	0,05	0,00	0,07

Lanjutan Tabel/*Continued Table 9.4*

<b>Bulan Month</b>	<b>Informasi, Komunikasi, dan Jasa Keuangan Information, Communication and Financial Services</b>	<b>Rekreasi, Olahraga, dan Budaya Recreation, Sport, and Culture</b>	<b>Pendidikan Education</b>
(1)	(8)	(9)	(10)
Januari/January	0,00	0,07	0,23
Februari/February	0,02	0,04	0,00
Maret/March	0,00	0,20	0,00
April/April	-1,34	0,00	0,00
Mei/May	0,00	0,00	0,00
Juni/June	0,00	0,00	0,00
Juli/July	-0,01	0,09	-1,04
Agustus/August	0,00	0,10	0,47
September/September	-0,02	-0,05	0,68
Oktober/October	0,00	0,20	0,00
November/November	0,01	0,60	0,00
Desember/December	0,06	0,00	0,20

Lanjutan Tabel/*Continued Table 9.4*

<b>Bulan Month</b>	<b>Penyediaan Makanan dan Minuman/Restoran Food and Beverage Services/Restaurant</b>	<b>Perawatan Pribadi dan Jasa Lainnya Personal Care and Other Services</b>	<b>Umum General</b>
(1)	(11)	(12)	(13)
Januari/January	0,05	0,40	0,25
Februari/February	0,00	0,56	0,46
Maret/March	0,00	1,93	0,07
April/April	0,08	1,58	0,06
Mei/May	0,00	-0,40	0,39
Juni/June	0,00	-0,09	-0,13
Juli/July	0,00	0,82	-0,39
Agustus/August	0,00	2,00	-0,17
September/September	0,00	0,31	-0,01
Oktober/October	0,00	-0,37	0,75
November/November	0,17	-0,35	0,37
Desember/December	0,16	-0,68	0,39

Catatan/Note: Kota Bukittinggi merupakan kota inflasi terdekat dengan Kota Padang Panjang/ *Bukittinggi Municipality is the nearest inflation city to Padang Panjang Municipality*

Sumber/Source: BPS, Survei Harga Konsumen/BPS-Statistics Indonesia, Consumer Price Survey

## PENGELUARAN PENDUDUK POPULATION EXPENDITURE

41,13%

Makanan  
Food

" Pengeluaran per kapita sebulan untuk Bukan Makanan lebih besar daripada untuk Makanan "

*Montly per capita expendiure for Non Food is greater than for Food*

58,87%

Bukan Makanan  
Non Food



" Pengeluaran per kapita sebulan untuk Rokok sebanding dengan pengeluaran Telur, Susu, dan Buah-buahan "

*Montly per capita expendiure for cigarettes is equal to double expenditure of eggs, milk, and fruits*

Rp. 83.760,-



Rokok  
Cigarettes

Rp. 39.559,-



Telur dan Susu  
Eggs and Milk

Rp. 43.580,-



Buah-Buahan  
Fruits



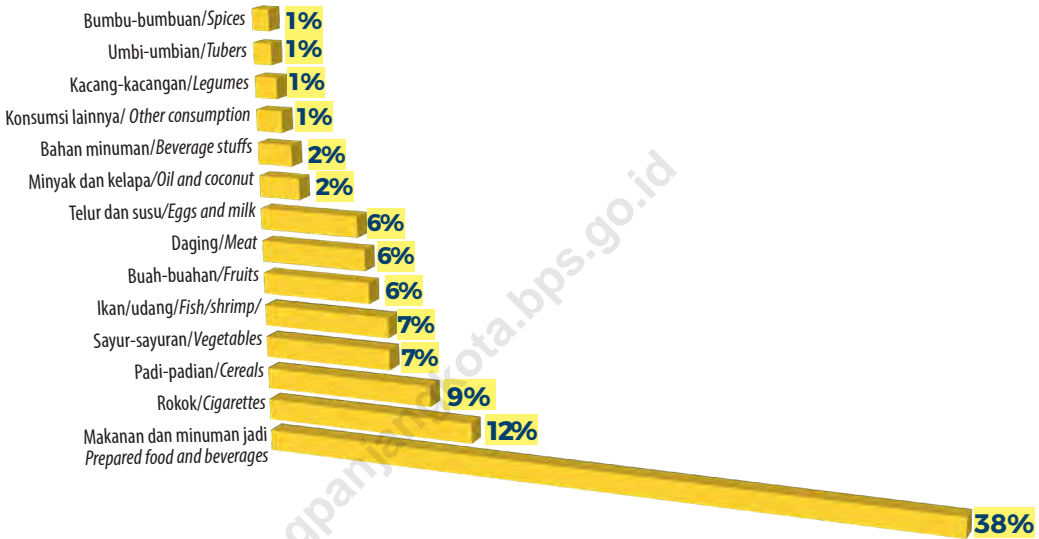
**PENJELASAN TEKNIS****TECHNICAL NOTES**

1. Kegiatan pengumpulan data sosial dan ekonomi yang dilaksanakan secara rutin oleh BPS melalui Survei Sosial Ekonomi Nasional (Susenas).
  2. Sejak tahun 2011 sampai dengan 2014, pengumpulan data Susenas konsumsi pengeluaran rumah tangga dilaksanakan secara triwulanan. Mulai tahun 2015 pengumpulan data Susenas dilaksanakan dua kali dalam setahun, yaitu pada Maret dan September.
  3. Data hasil pencacahan Susenas Maret dapat disajikan untuk tingkat nasional, provinsi, dan kabupaten/kota, sedangkan untuk data hasil Susenas September hanya dapat disajikan untuk tingkat nasional dan provinsi.
  4. Data konsumsi/pengeluaran yang dikumpulkan pada Susenas Maret dibagi menjadi dua kelompok, yaitu makanan dan bukan makanan. Jumlah komoditi makanan sebanyak 112 komoditi. Pengumpulan data kelompok makanan meliputi banyaknya komoditi yang dikonsumsi beserta nilai pengeluarannya.
1. *Socioeconomic data collection activities are carried out regularly by the BPS -Statistics Indonesia through the National Socioeconomic Survey (Susenas).*
  2. *Since 2011 to 2014, Susenas data collection of household consumption/expenditures was conducted quarterly. Starting in 2015, collecting of data Susenas carry out twice a year, in March and September.*
  3. *The result from Susenas data collection in March can be presented on national, provincial, and regency/municipal level estimates, while in September can be disseminated only for the national and provincial levels.*
  4. *The consumption/expenditure data collected in March Susenas are divided into two groups, namely food and non-food. The number of food commodity are 112 commodities. The food group data collection includes quantity and value of commodities consumed.*

5. Pengumpulan data pada sebagian besar kelompok bukan makanan hanya mencakup nilai pengeluaran barang yang dikonsumsi, kecuali beberapa jenis barang tertentu juga dikumpulkan kuantitasnya, seperti listrik, air, gas, dan bahan bakar minyak (BBM).
  6. Referensi waktu survei yang digunakan adalah selama seminggu terakhir untuk konsumsi makanan dan sebulan atau setahun terakhir untuk konsumsi bukan makanan.
  7. Pengeluaran rata-rata per kapita adalah biaya yang dikeluarkan untuk konsumsi semua anggota rumah tangga selama sebulan baik yang berasal dari pembelian, pemberian maupun produksi sendiri dibagi dengan banyaknya anggota rumah tangga dalam rumah tangga tersebut.
5. *Data collection on mostly non food groups cover only the value of expenditures consumed except for certain commodities can also collected its quantity, such as the use of electricity, water, gas, and fuel oil (BBM).*
  6. *The survey time reference period is previous week before enumeration date for food consumption and last month or last year for non food consumption.*
  7. *Per capita Average Expenditure is the cost spent for all household members consumption during the month, whether from purchasing, giving or own production, divided by the number of household members in the household.*

**Gambar** 10.1  
**Figures**

**Persentase Pengeluaran per Kapita Sebulan Kelompok Makanan di Kota Padang Panjang, 2020**  
**Percentage of Monthly Expenditure per Capita by Food Commodity in Padang Panjang Municipality, 2020**

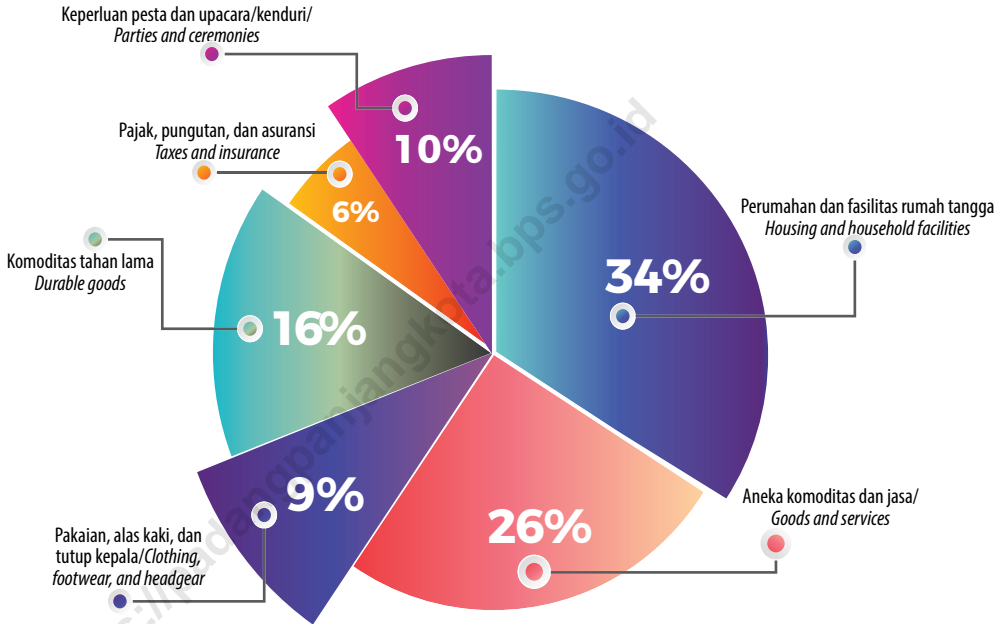


Sumber/Source: BPS, Survei Sosial Ekonomi Nasional (Susenas) Maret/BPS-Statistics Indonesia, March National Socioeconomic Survey



**Gambar** 10.2  
**Figures**

**Persentase Pengeluaran per Kapita Sebulan Kelompok Non Makanan di Kota Padang Panjang, 2020**  
**Percentage of Monthly Expenditure per Capita by Non Food Commodity in Padang Panjang Municipality, 2020**



Sumber/Source: BPS, Survei Sosial Ekonomi Nasional (Susenas) Maret/BPS-Statistics Indonesia, March National Socioeconomic Survey

**Tabel**  
**Table** 10.1

**Rata-rata Pengeluaran per Kapita Sebulan Menurut Kelompok Komoditas (rupiah) di Kota Padang Panjang, 2019 dan 2020**  
**Monthly Average Expenditure per Capita by Commodity Group (rupiahs) in Padang Panjang Municipality, 2019 and 2020**

<b>Kelompok Komoditas/Commodity Group</b>	<b>2019</b>	<b>2020</b>
(1)	(2)	(3)
<b>Makanan/Food</b>		
Padi-padian/Cereals	66 680,80	67 417,99
Umbi-umbian/Tubers	6 583,77	7 181,22
Ikan/udang/cumi/kerang/Fish/shrimp/common squid/shells	53 566,71	50 986,75
Daging/Meat	40 463,94	42 222,25
Telur dan susu/Eggs and milk	36 969,83	39 558,88
Sayur-sayuran/Vegetables	39 302,02	51 142,41
Kacang-kacangan/Legumes	8 285,04	8 790,43
Buah-buahan/Fruits	34 567,19	43 579,75
Minyak dan kelapa/Oil and coconut	16 333,42	16 424,38
Bahan minuman/Beverage stuffs	12 322,15	13 741,10
Bumbu-bumbuan/Spices	6 754,54	6 733,72
Konsumsi lainnya/Miscellaneous food items	8 734,60	10 421,17
Makanan dan minuman jadi/Prepared food and beverages	270 658,79	268 205,63
Rokok/Cigarettes	69 410,81	83 760,23
<b>Jumlah makanan/Total food</b>	<b>670 633,59</b>	<b>710 165,93</b>
<b>Bukan makanan/Non-food</b>		
Perumahan dan fasilitas rumah tangga/Housing and household facilities	316 748,79	345 419,59
Aneka komoditas dan jasa/Goods and services	287 643,60	260 302,30
Pakaian, alas kaki, dan tutup kepala/Clothing, footwear, and headgear	79 482,31	96 518,55
Komoditas tahan lama/Durable goods	128 991,35	158 214,14
Pajak, pungutan, dan asuransi/Taxes and insurance	47 040,59	59 359,74
Keperluan pesta dan upacara/kenduri/Parties and ceremonies	26 099,71	96 594,80
<b>Jumlah bukan makanan/Total non-food</b>	<b>886 006,36</b>	<b>1 016 409,11</b>
<b>Jumlah/Total</b>	<b>1 556 639,95</b>	<b>1 726 575,04</b>

Sumber/Source: BPS, Survei Sosial Ekonomi Nasional (Susenas) Maret/BPS-Statistics Indonesia, National Socioeconomic Survey March

**Tabel**  
**Table** 10.2

**Persentase Pengeluaran per Kapita Sebulan Menurut Kelompok Komoditas di Kota Padang Panjang, 2019 dan 2020**  
**Percentage of Monthly Expenditure per Capita by Commodity Group in Padang Panjang Municipality, 2019 and 2020**

<b>Kelompok Komoditas/Commodity Group</b>	<b>2019</b>	<b>2020</b>
(1)	(2)	(3)
<b>Makanan/Food</b>		
Padi-padian/ <i>Cereals</i>	4,28	3,90
Umbi-umbian/ <i>Tubers</i>	0,42	0,42
Ikan/udang/cumi/kerang/ <i>Fish/shrimp/common squid/shells</i>	3,44	2,95
Daging/ <i>Meat</i>	2,60	2,45
Telur dan susu/ <i>Eggs and milk</i>	2,37	2,29
Sayur-sayuran/ <i>Vegetables</i>	2,52	2,96
Kacang-kacangan/ <i>Legumes</i>	0,53	0,51
Buah-buahan/ <i>Fruits</i>	2,22	2,52
Minyak dan kelapa/ <i>Oil and coconut</i>	1,05	0,95
Bahan minuman/ <i>Beverage stuffs</i>	0,79	0,80
Bumbu-bumbuan/ <i>Spices</i>	0,43	0,39
Konsumsi lainnya/ <i>Miscellaneous food items</i>	0,56	0,60
Makanan dan minuman jadi/ <i>Prepared food and beverages</i>	17,39	15,53
Rokok/ <i>Cigarettes</i>	4,46	4,85
<b>Jumlah makanan/Total food</b>	<b>43,08</b>	<b>41,13</b>
<b>Bukan makanan/Non-food</b>		
Perumahan dan fasilitas rumah tangga/ <i>Housing and household facilities</i>	20,35	20,01
Aneka komoditas dan jasa/ <i>Goods and services</i>	18,48	15,08
Pakaian, alas kaki, dan tutup kepala/ <i>Clothing, footwear, and headgear</i>	5,11	5,59
Komoditas tahan lama/ <i>Durable goods</i>	8,29	9,16
Pajak, pungutan, dan asuransi/ <i>Taxes and insurance</i>	3,02	3,44
Keperluan pesta dan upacara/kenduri/ <i>Parties and ceremonies</i>	1,68	5,59
<b>Jumlah bukan makanan/Total non-food</b>	<b>56,92</b>	<b>58,87</b>
<b>Jumlah/Total</b>	<b>100,00</b>	<b>100,00</b>

Sumber/Source: BPS, Survei Sosial Ekonomi Nasional (Susenas) Maret/BPS-Statistics Indonesia, National Socioeconomic Survey March

**Tabel**  
**Table** 10.3

**Persentase Penduduk Menurut Golongan Pengeluaran Per Kapita Sebulan di Kota Padang Panjang, 2019 dan 2020**  
*Percentage of Population by Per Capita Spending Group a Month in Padang Panjang Municipality, 2019 and 2020*

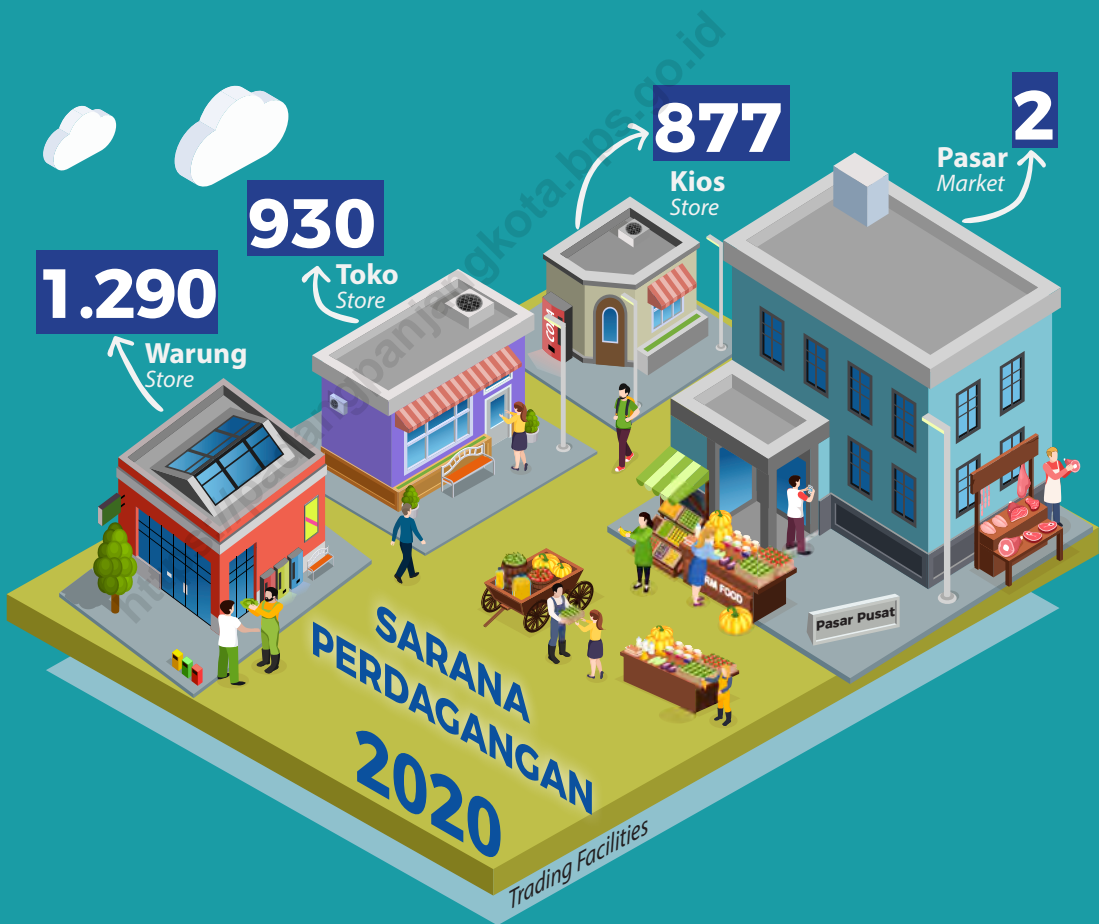
<b>Golongan Pengeluaran Spending Group (Rp)</b>	<b>2019</b>	<b>2020</b>
(1)	(2)	(3)
< 150 000	0,00	0,00
150 000–199 999	0,00	0,00
200 000–299 999	0,00	0,00
300 000–499 999	1,94	0,41
500 000–749 999	13,49	13,94
750 000–999 999	18,90	22,23
1 000 000–1 499 999	25,55	27,06
> 1 500 000	40,13	36,36
<b>Jumlah/Total</b>	<b>100,00</b>	<b>100,00</b>

Sumber/Source: BPS, Survei Sosial Ekonomi Nasional (Susenas) Maret/BPS-Statistics Indonesia, National Socioeconomic Survey March

**Tabel**  
**Table** 10.4**Distribusi Pembagian Pengeluaran Per Kapita Sebulan dan Indeks Gini di Kota Padang Panjang, 2019 dan 2020**  
***Distribution of Expenditure Per Capita and Gini Index in Padang Panjang Municipality, 2019 and 2020***

<b>Golongan Pengeluaran</b> <b><i>Spending Group</i></b> <b>(Rp)</b>	<b>2019</b>	<b>2020</b>
(1)	(2)	(3)
40% Berpengeluaran Rendah <i>40% Low Expenditure</i>	20,530	18,620
40% Berpengeluaran Sedang <i>40% Medium Expenditure</i>	39,080	33,510
20% Berpengeluaran Tinggi <i>20% High Expenditure</i>	40,400	47,860
Indeks Gini <i>Gini Index</i>	0,322	0,394

Sumber/Source: BPS, Survei Sosial Ekonomi Nasional (Susenas) Maret/BPS-Statistics Indonesia, National Socioeconomic Survey March





**PENJELASAN TEKNIS****TECHNICAL NOTES**

- |   |  |
|---|--|
| <ol style="list-style-type: none"> <li>1. Sistem pencatatan Statistik Ekspor dan Impor adalah "General Trade" dengan wilayah pencatatan meliputi seluruh wilayah kepabeanan Indonesia.</li> <li>2. Pengesahan dokumen kepabeanan ekspor dan impor dilakukan oleh Bea dan Cukai berdasarkan Persetujuan Muat/Bongkar Barang.</li> <li>3. Data ekspor berasal dari dokumen kepabeanan BC 3.0 atau yang disebut dokumen Pemberitahuan Ekspor Barang (PEB) yang diisi oleh eksportir.</li> <li>4. Data impor berasal dari dokumen kepabeanan BC 2.0 atau yang disebut dokumen Pemberitahuan Impor Barang (PIB), Pemberitahuan Impor Barang Khusus (PIBK), Pemberitahuan Pabean Free Trade Zone (PPFTZ) dan dokumen kepabeanan BC 2.3 yang mencatat impor barang dari Luar Negeri ke Kawasan Berikat.</li> <li>5. Barang-barang yang dikirim ke luar negeri untuk diolah dicatat sebagai ekspor, sedangkan hasil olahan yang dikembalikan ke Indonesia dicatat sebagai impor.</li> <li>6. Barang-barang luar negeri yang diolah di dalam negeri dicatat sebagai barang impor meskipun</li> </ol> | <ol style="list-style-type: none"> <li>1. <i>The recording of export and import statistics is based on General Trade System covering all Indonesian customs areas.</i></li> <li>2. <i>The legalization of customs export and import documents is conducted by the Customs and Excise Office.</i></li> <li>3. <i>The export data are compiled based on customs export documents BC 3.0 or known as Export Declarations (PEB), filled by exporters.</i></li> <li>4. <i>The import data are compiled based on customs import documents BC 2.0 or known as Import Declarations Form (PIB), Import Declarations Form for Special Commodity (PIBK), Customs Declaration Form for Free Trade Zone (PPFTZ), and customs import documents BC 2.3 which records import goods from foreign country to Bounded Zones Area.</i></li> <li>5. <i>Goods send abroad for processing purposes are recorded as export while its product sent to Indonesia are recorded as import.</i></li> <li>6. <i>Foreign goods processed in Indonesia are still recorded as imports although the products will</i></li> </ol> |
|---|--|



barang olahan tersebut akan kembali ke luar negeri.

7. Barang-barang yang tidak dicakup dalam pencatatan:
- Pakaian dan barang-barang perhiasan penumpang.
  - Barang-barang bawaan penumpang dari/ke luar negeri untuk dipakai sendiri, kecuali lemari es, pesawat televisi, dan sebagainya.
  - Barang-barang untuk keperluan perwakilan kedutaan suatu negara.
  - Barang-barang ekspedisi dan ekshibisi atau pameran.
  - Barang-barang untuk militer yang diimpor langsung oleh angkatan bersenjata
  - Pembungkus/peti kemas untuk diisi kembali.
  - Uang dan surat-surat berharga.
  - Barang-barang contoh

8. Sistem pengolahan dokumen impor/ekspor Indonesia adalah sistem "Carry Over" yaitu dokumen ditunggu selama satu bulan, setelah bulan berjalan, sedangkan dokumen-dokumen yang terlambat akan diolah pada bulan berikutnya. Dengan demikian dokumen bulan-bulan sebelumnya yang terlambat diterima dan masuk pada bulan berjalan, diperlakukan sebagai dokumen bulan pengolahan.

*be sent to abroad.*

7. *The following goods are not included in the statistics:*
- Clothings and passengers' jewelry.*
  - Luggage of passengers for own use, except refrigerators, television sets, etc.*
  - Goods imported/exported for the use of foreign representative countries/embassies.*
  - Goods for expeditions, and shows or exhibitions.*
  - Military goods directly imported by the Armed Forces.*
  - Packings/containers to be refilled.*
  - Bank notes and securities*
  - Sample goods*


8. *The carry-over system is used in processing Indonesian export and import documents. Documents are processed one month after the current month, while those received later will be processed for the succeeding month. This means previous documents received in the current month will be treated as processed documents.*

9. Pelabuhan Muat adalah pelabuhan darimana barang diangkut ke luar ne-geri atau diekspor.
  10. Negara tujuan adalah negara tujuan akhir yang diketahui untuk barang ekspor yang dikirim ke luar negeri
  11. Jenis komoditi adalah barang ekspor yang dicatat sesuai kode Harmonized System (HS)
9. *Port of loading is port where the goods are transported out of the country or exported.*
  10. *Country of destination is country that is known to export goods sent abroad.*
  11. *Type commodity is exported goods recorded based on Harmonized System (HS) code.*

<https://padangpanjangkota.bps.go.id/>

**Gambar** 11.1  
**Figures**

**Perkembangan Penerbitan Surat Ijin Usaha  
Perdagangan di Kota Padang Panjang, 2016 - 2020**  
*Development of Trade Companies in Padang Panjang  
Municipality, 2016 - 2020*



Sumber/Source: Dinas Penanaman Modal dan Pelayanan Terpadu Satu Pintu Kota Padang Panjang/ *Regional Office of investment and One-door Integrated Service of Padang Panjang Municipality*

**Tabel**  
**Table** 11.1**Jumlah Sarana Perdagangan Menurut Jenisnya di Kota Padang Panjang, 2017–2020**  
**Number of Trading Facilities by Type of Facility in Padang Panjang Municipality, 2017–2020**

<b>Jenis Sarana Perdagangan</b> <b>Type of Trading Facilities</b>	<b>2017</b>	<b>2018</b>	<b>2019</b>	<b>2020</b>
(1)	(2)	(3)	(4)	(5)
Pasar/Market	2	2	2	2
Toko/Store	320	320	352	930
Kios	725	725	787	877
Warung	35	1 281	1 281	1 290
<b>Jumlah/ Total</b>	<b>1 082</b>	<b>2 328</b>	<b>2 422</b>	<b>3 099</b>

Sumber/Source: Dinas Perdagangan, Koperasi, Usaha Kecil dan Menengah Kota Padang Panjang/ *Regional Office of Trade, Cooperatives, Small and Medium Enterprises of Padang Panjang Municipality*

**Tabel**  
**Table** 11.2**Perkembangan Penerbitan Surat Ijin Usaha Perdagangan Menurut Skala Usaha di Kota Padang Panjang, 2015 - 2020*****Development of Trade Companies by Companies Scale in Padang Panjang Municipality, 2015 - 2020***

Tahun Year	Skala Usaha/ Companies Scale			Jumlah/ Total
	Kecil/ Small	Menengah Medium	Besar/ Large	
(1)	(2)	(3)	(4)	(5)
2020	45	54	2	101
2019	187	1	-	188
2018	127	5	1	133
2017	65	9	-	74
2016	89	19	1	109
2015	86	14	-	100

Sumber/Source: Dinas Penanaman Modal dan Pelayanan Terpadu Satu Pintu Kota Padang Panjang/ Regional Office of investment and One-door Integrated Service of Padang Panjang Municipality

**Tabel**  
**Table** 11.3**Perkembangan Tanda Daftar Perusahaan (TDP) yang  
Diterbitkan di Kota Padang Panjang, 2016 - 2020**  
*Development Published Trade Register in Padang Panjang  
Municipality, 2016 - 2020*

<b>Bentuk Usaha</b> <i>Type of Company</i>	<b>2016</b>	<b>2017</b>	<b>2018</b>	<b>2019</b>	<b>2020</b>
(1)	(2)	(3)	(4)	(5)	(6)
1. Perseroan Terbatas (PT) <i>Limited Company</i>	25	11	9	11	8
2. Koperasi <i>Cooperation</i>	6	1	1	1	2
3. Commanditaire Venno tchap (CV) <i>Limited Partnership</i>	54	65	88	67	29
4. Firma <i>Firm</i>	-	-	-	-	-
5. Badan Usaha Lainnya <i>Others</i>	-	-	-	-	1
6. Perusahaan Perorangan <i>Individual Company</i>	91	53	35	110	61

Sumber/Source: Dinas Penanaman Modal dan Pelayanan Terpadu Satu Pintu Kota Padang Panjang/ *Regional Office of investment and One-door Integrated Service of Padang Panjang Municipality*



### Laju Pertumbuhan PDRB Menurut Lapangan Usaha

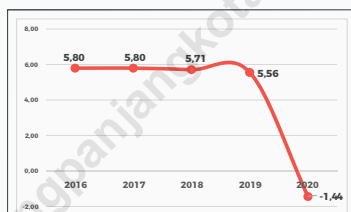
# 2020

GRDP Growth Rate by Industry

Economy of Padang Panjang Municipality in 2020 contracted

**Ekonomi Kota Padang Panjang Tahun 2020 terkontraksi**

**1,44%**



"Selama tahun 2020, kontraksi terbesar pada lapangan usaha **Penyediaan Akomodasi dan Makan Minum**"

"During 2020, the largest contraction in Accommodation and Food Service Activities"

### Kontraksi Laju PDRB Terbesar Menurut Lapangan Usaha

Largest Contraction of GRDP by Industry



**I**

Penyediaan Akomodasi dan Makan Minum/  
Accommodation and Food Service Activities

**-12,04%**



**H**

Transportasi dan Pergudangan/  
Transportation and Storage

**-11,12%**



**R, S, T, U**

Jasa Lainnya/  
Other Services Activities

**-9,66%**



**D**

Pengadaan Listrik dan Gas/  
Electricity and Gas

**-6,84%**





**PENJELASAN TEKNIS****TECHNICAL NOTES**

1. Penghitungan statistik neraca nasional mengikuti buku petunjuk yang diterbitkan oleh Perserikatan Bangsa Bangsa (PBB) dikenal sebagai Sistem Neraca Nasional (SNN). SNN adalah rekomendasi internasional tentang bagaimana menyusun ukuran aktivitas ekonomi yang sesuai dengan standar neraca baku yang didasarkan pada prinsip-prinsip ekonomi. Rekomendasi yang dimaksud dinyatakan dalam sekumpulan konsep, definisi, klasifikasi, dan aturan neraca yang disepakati secara internasional dalam mengukur indikator tertentu seperti Produk Domestik Bruto (PDB). Salah satu bentuk adaptasi pencatatan statistik nasional adalah melakukan perubahan tahun dasar PDB Indonesia dari tahun 2000 ke 2010. Perubahan tahun dasar PDB dilakukan seiring dengan mengadopsi rekomendasi PBB yang tertuang dalam Sistem Neraca Nasional 2008 (SNA 2008).

2. Produk Domestik Bruto pada tingkat nasional serta Produk Domestik Regional Bruto (PDRB) pada tingkat regional (provinsi) menggambarkan kemampuan suatu wilayah untuk menciptakan nilai tambah pada suatu waktu tertentu. Untuk menyusun PDB

1. *The method used to estimate national accounts BPS-Statistics is based on the standard guidelines formed by United Nation known as System of National Accounts (SNA). SNA is the internationally agreed standard set of recommendations on how to compile measures of economic activity in accordance with strict accounting conventions based on economic principles. The recommendations are expressed in term of a set of concepts, definitions, classifications and accounting rules that comprise the internationally agreed standard for measuring indicators such as Gross Domestic Product (GDP). One of the improvement in the national statistical system is to rebase GDP form base year 2000 to 2010 in order to capture current economic condition. It is in line with the United Nations (UN) recommendation on 2008 SNA.*

2. *The basic measure of the value added arising from economic activity is known as Gross Domestic Product at the national level and Gross Regional Domestic Product (GRDP) at the regional level (provinces/regencies/municipalities). To compile these*

maupun PDRB digunakan 2 pendekatan, yaitu lapangan usaha dan pengeluaran. Keduanya menyajikan komposisi data nilai tambah dirinci menurut sumber kegiatan ekonomi (lapangan usaha) dan menurut komponen penggunaannya. PDB maupun PDRB dari sisi lapangan usaha merupakan penjumlahan seluruh komponen nilai tambah bruto yang mampu diciptakan oleh sektor-sektor ekonomi atas berbagai aktivitas produksinya. Sedangkan dari sisi pengeluaran menjelaskan tentang penggunaan dari nilai tambah tersebut.

3. PDB menurut lapangan usaha mengalami perubahan klasifikasi dari 9 lapangan usaha menjadi 17 lapangan usaha. PDB menurut lapangan usaha dirinci menurut total nilai tambah dari seluruh sektor ekonomi yang mencakup lapangan usaha Pertanian, Kehutanan, dan Perikanan; Pertambangan dan Penggalian; Industri Pengolahan; Pengadaan Listrik dan Gas; Pengadaan Air, Pengelolaan Sampah, Limbah dan Daur Ulang; Konstruksi; Perdagangan Besar dan Eceran, Reparasi Mobil dan Sepeda Motor; Transportasi dan Pergudangan; Penyediaan Akomodasi dan Makan Minum; Informasi dan Komunikasi; Jasa Keuangan dan Asuransi; Real Estat; Jasa

*BPS-Statistics, two approaches have been used, i.e. "production approach" and "expenditure approach". The first approach is to measure value added produced by various kinds of economic activities, while the second approach is to measure final uses of the country's output. In other words, GDP/GRDP is the sum of total value added produced by all economic industries (activities) and the way of using it.*

3. *GDP by industry classification changes from 9 sectors to 17 industries. GDP by industry is classified by types of economic activities such as Agriculture, Forestry and Fishing; Mining and Quarrying; Manufacturing; Electricity and Gas; Water supply, Sewerage, Waste Management and Remediation Activities; Construction; Wholesale and Retail Trade; Repair of Motor Vehicles and Motorcycles; Transportation and Storage; Accommodation and Food Service Activities; Information and Communication; Financial and Insurance Activities; Real Estate Activities; Business Activities; Public Administration; Defence and Compulsory Social Security;*

Perusahaan; Administrasi Pemerintahan, Pertahanan dan Jaminan Sosial Wajib; Jasa Pendidikan; Jasa Kesehatan dan Kegiatan Sosial; dan Jasa lainnya.

*Education; Human Health and Social Work Activities; and Other Services Activities.*

4. PDB menurut pengeluaran mengalami perubahan klasifikasi dimana pengeluaran konsumsi Lembaga Non Profit yang Melayani Rumah Tangga (LNPR) yang sebelumnya termasuk bagian dari pengeluaran konsumsi rumah tangga menjadi komponen terpisah. Sehingga klasifikasi PDB menurut pengeluaran dirinci menjadi 7 komponen yaitu komponen pengeluaran konsumsi rumah tangga, pengeluaran konsumsi LNPR, pengeluaran konsumsi pemerintah, pembentukan modal tetap bruto, perubahan inventori, ekspor barang dan jasa, dan impor barang dan jasa.

4. *GDP by expenditure classification changes where consumption expenditure Non-profit Institutions Serving Households (NPISH) previously included as part of household consumption expenditure is taken out into separate component. So that, GDP by type of expenditures is classified into: household consumption expenditure, NPISH consumption expenditure, government consumption expenditure, gross fixed capital formation, changes in inventories, exports of goods and services, and imports of goods and services.*

5. Pengeluaran konsumsi rumah tangga mencakup berbagai pengeluaran konsumsi akhir rumah tangga atas barang dan jasa untuk memenuhi kebutuhan individu ataupun kelompok secara langsung. Pengeluaran rumah tangga di sini mencakup makanan dan minuman selain restoran; pakaian, alas kaki dan jasa perawatannya; perumahan dan perlengkapan rumah tangga; kesehatan dan pendidikan; transportasi dan komunikasi;

5. *Household consumption expenditures consist of expenditures incurred by households, which are used for both individual or collective needs. Household consumptions are classified into food and beverages other than restaurants; clothing, footwear, and related maintenance services; housing and household equipment; health and education; transport and communication; restaurants and hotels; and others.*

restoran dan hotel serta lainnya.

6. Pengeluaran Pemerintah terdiri dari Pengeluaran Konsumsi Individu dan Pengeluaran Konsumsi Kolektif. Barang dan jasa individu merupakan barang dan jasa privat, dimana ciri-ciri barang privat adalah a) *Scarcity*, yaitu ada kelangkaan/keterbatasan dalam jumlah; b) *Excludable consumption*, yaitu konsumsi suatu barang dapat dibatasi hanya pada mereka yang memenuhi persyaratan tertentu (biasanya harga); c) *Rivalrous competition*, yaitu konsumsi oleh satu konsumen akan mengurangi atau menghilangkan kesempatan pihak lain untuk melakukan hal serupa. Contoh barang dan jasa yang dihasilkan pemerintah dan tergolong sebagai barang dan jasa individu adalah jasa pelayanan kesehatan pemerintah di rumah sakit/puskesmas dan jasa pendidikan di sekolah/universitas negeri. Sedangkan barang dan jasa kolektif ekuivalen dengan barang publik yang memiliki ciri a) *Non rivalry*, yaitu penggunaan satu konsumen terhadap suatu barang tidak mengurangi kesempatan konsumen lain untuk juga mengkonsumsi barang tersebut; b) *Non excludable*, yaitu apabila suatu barang publik tersedia, maka tidak ada yang dapat menghalangi siapapun
6. *Government consumption expenditure consists of Individual Consumption Expenditure and Collective Consumption Expenditure. Individual goods and services are private goods and services, which the characteristics of private goods is a) Scarcity, that there is a scarcity/limited in number; b) Excludable consumption, the consumption of goods can be limited only to those who meet certain requirements (usually the price); c) Rivalrous competition, ie consumption by the consumer will reduce or eliminate the chance of another party to do so. Examples of goods and services produced by government and classified as goods and services of individuals is the government health services in hospitals/health centers and education services in schools/universities. Collective goods and services equivalent to public goods characterized by a) Non-rivalry, namely the use of a consumer for an item does not reduce the chance of another consumer to also consume goods; b) Non-excludable, i.e. when a public good available, then nothing can hinder anyone to benefit from the goods or in other words everyone has access to the goods. Examples of goods and services produced by government and classified as collective goods and services is carried military*

untuk memperoleh manfaat dari barang tersebut atau dengan kata lain setiap orang memiliki akses ke barang tersebut. Contoh barang dan jasa yang dihasilkan pemerintah dan tergolong sebagai barang dan jasa kolektif adalah jasa pertahanan yang dilakukan TNI dan keamanan yang dilakukan kepolisian.

*defense services and the police's security.*

7. Pembentukan Modal Tetap Bruto (PMTB) mencakup pengadaan, pembuatan, dan pembelian barang modal. Barang modal dimaksud adalah barang-barang yang digunakan untuk proses produksi, ta-han lama atau yang mempunyai umur pemakaian lebih dari satu tahun seperti bangunan, mesin-mesin dan alat angkutan. Termasuk pula di sini perbaikan besar (berat) yang sifatnya memperpanjang umur atau mengubah bentuk atau kapasitas barang modal tersebut. Pengeluaran barang modal untuk keperluan militer juga dicakup sebagai PMTB. Klasifikasi komponen PMTB dibagi menjadi 6 sub komponen yaitu Konstruksi; Mesin dan Peralatan; Kendaraan; Peralatan Lainnya; Cultivated Biological Resurces (CBR) dan Produk Kekayaan Intelektual.
7. *Gross Fixed Capital Formation (GFCF) includes procurement, manufacture, and the purchase of capital goods. Capital goods are goods which are used for the production process, durable or have a service life of more than one year such as buildings, machinery, and transportation equipment. Including here: huge improvement that are to extend the life or changing the shape or the capacity of the capital goods. Capital expenditures for military purposes are also covered as GFCF. GFCF component are classified into six sub-components: Construction; Machinery and Equipment; vehicle; Other equipment; Cultivated Biological Resurces (CBR) and Intellectual Property Product.*
8. Ekspor barang dan jasa merupakan transaksi perdagangan barang dan jasa dari penduduk (residen) ke bukan penduduk (nonresiden).
8. *Exports of goods and services consist of transactions of goods and services from residents to non-re-sidents. Imports of goods*

Impor barang dan jasa adalah transaksi perdagangan dari bukan penduduk ke penduduk. Ekspor atau impor barang terjadi pada saat terjadi perubahan hak kepemilikan barang antara penduduk dengan bukan penduduk (dengan atau tanpa perpindahan fisik barang tersebut). Pada PDB dengan tahun dasar 2010, ekspor dan impor barang dirinci menjadi nonmigas dan migas.

*and services consist of transaction of goods and services from non-residents to residents. Exports and imports of goods occur when there are changes in ownership of goods between residents and non-residents (with or without physical movements of goods across frontiers). On the GDP at 2010 basic year, exports and imports of goods specified into non oil and gas and oil and gas.*

9. Produk Domestik Bruto maupun agregat turunannya disajikan dalam 2 (dua) versi penilaian, yaitu atas dasar "harga berlaku" dan atas dasar "harga konstan". Disebut sebagai harga berlaku karena seluruh agregat dinilai dengan menggunakan harga pada tahun berjalan, sedangkan harga konstan penilaiannya didasarkan kepada harga satu tahun dasar tertentu, dalam publikasi ini digunakan harga tahun 2010.

9. *GDP and its aggregations are presented in two forms: at current market prices and at constant base year market prices. In presenting current market prices, all aggregates are valued at current market prices, while base year constant market prices are shown by valuing all aggregates at fixed base year prices. Year of 2010 is used as the base year in this publication.*

10. Laju pertumbuhan Produk Domestik regional Bruto diperoleh dari perhitungan PDRB atas dasar harga konstan. Diperoleh dengan cara mengurangi nilai PDRB pada tahun ke-n terhadap nilai pada tahun ke n-1 (tahun sebelumnya), dibagi dengan nilai pada tahun ke n-1, dikalikan dengan 100

10. *Growth rate of Gross Regional Domestic Product is derived from GRDP at constant market prices. It is obtained by subtracting the value of GRDP year n with the value of GRDP year n-1, divided by the value of GRDP year n-1 then multiplied by 100 percent. The growth rate of*

persen. Laju pertumbuhan menunjukkan perkembangan agregat pendapatan dari satu waktu tertentu terhadap waktu sebelumnya.

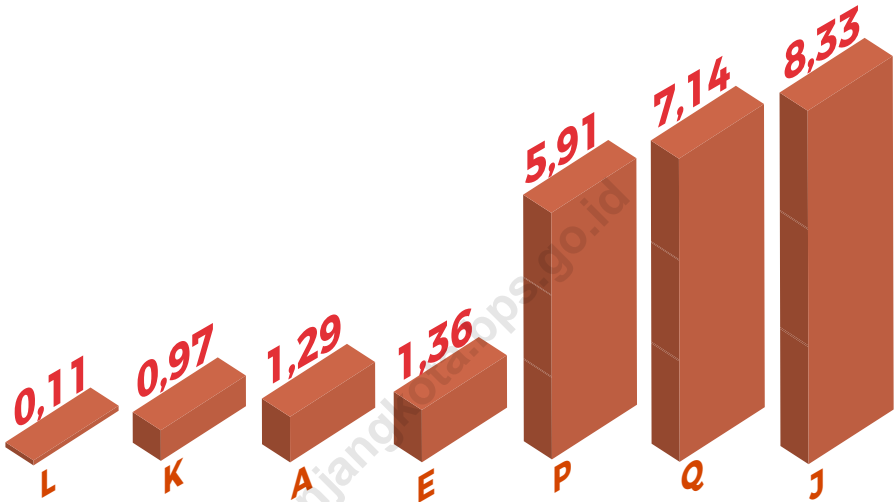
*GRDP explains the income growth during the given period.*

<https://padangpanjangkota.bps.go.id>



**Gambar 12.1**  
**Figures**

**Laju Pertumbuhan Produk Domestik Regional Bruto Tertinggi di Kota Padang Panjang, 2020<sup>xx</sup>**  
**The Highest Gross Regional Domestic Product Growth of Padang Panjang Municipality , 2020<sup>xx</sup>**



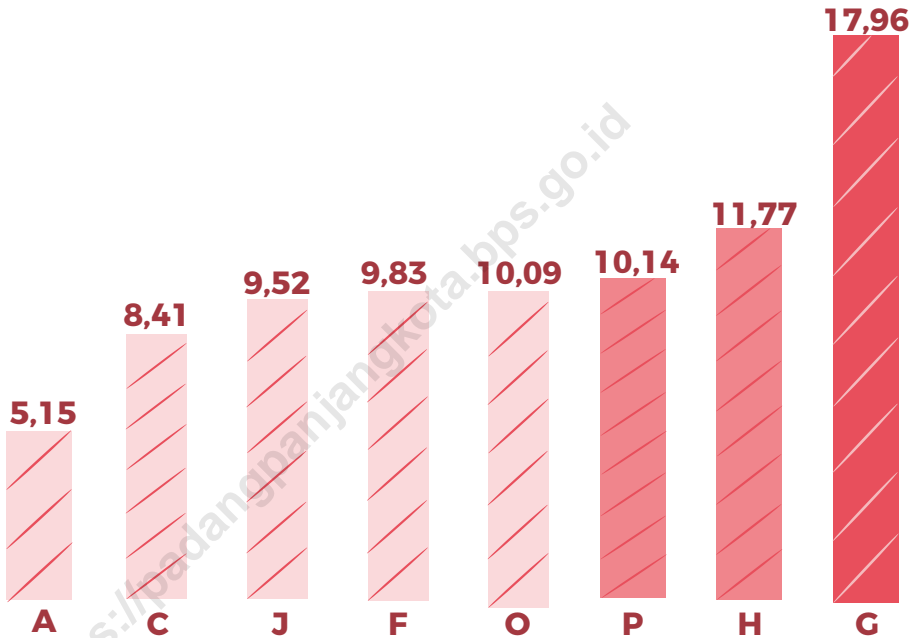
Catatan/Note: Laju pertumbuhan PDRB yang mengalami peningkatan/Increasing of GRDP Growth

- A Pertanian, Kehutanan dan Perikanan/ *Agriculture, Forestry and Fishery*
- E Pengadaan Air, Pengelolaan Sampah, Limbah dan Daur Ulang/ *Water supply, Sewerage, Waste Management and Remediation Activities*
- J Informasi dan Komunikasi/ *Information and Communication*
- K Jasa Keuangan dan Asuransi/ *Financial and Insurance Activities*
- L Real Estat/ *Real Estate Activities*
- P Jasa Pendidikan/Education
- Q Jasa Kesehatan dan Kegiatan Sosial/ *Human Health and Social Work Activities*

Sumber/Source: BPS, berbagai sensus, survei, dan sumber lain/ *BPS-Statistics Indonesia, various census, survey, and other sources*

**Gambar** 12.2  
**Figures**

**Kontribusi Tertinggi Produk Domestik Regional Bruto Atas Dasar Harga Berlaku Menurut Lapangan Usaha di Kota Padang Panjang, 2020<sup>xx</sup>**  
***The Highest Contribution of Gross Regional Domestic Product at Current Market Prices by Industry in Padang Panjang Municipality, 2020<sup>xx</sup>***



Catatan/Note: Kontribusi PDRB diatas 5 persen/ *Contribution of GRDP over than 5 percent*

- A Pertanian, Kehutanan dan Perikanan/ *Agriculture, Forestry and Fishery*
- C Industri Pengolahan/ *Manufacturing*
- J Informasi dan Komunikasi/ *Information and Communication*
- F Konstruksi/ *Construction*
- O Administrasi Pemerintahan, Pertahanan dan Jaminan Sosial Wajib/ *Public Administration and Defence; Compulsory Social Security*
- P Jasa Pendidikan/ *Education*
- H Transportasi dan Pergudangan/ *Transportation and Storage*
- G Perdagangan Besar dan Eceran; Reparasi Mobil dan Sepeda Motor/ *Wholesale and Retail Trade; Repair of Motor Vehicles and Motorcycles*

Sumber/Source: BPS, berbagai sensus, survei, dan sumber lain/ *BPS-Statistics Indonesia, various census, survey, and other sources*



**Tabel**  
**Table** 12.1

**Produk Domestik Regional Bruto Atas Dasar Harga Berlaku Menurut Lapangan Usaha di Kota Padang Panjang (miliar rupiah), 2016–2020**  
**Gross Regional Domestic Product at Current Market Prices by Industry in Padang Panjang Municipality (billion rupiahs), 2016-2020**

<b>Lapangan Usaha/Industry</b>	<b>2016</b>	<b>2017</b>	<b>2018</b>	<b>2019<sup>*</sup></b>	<b>2020<sup>xx</sup></b>
(1)	(2)	(3)	(4)	(5)	(6)
A Pertanian, Kehutanan, dan Perikanan/ <i>Agriculture, Forestry, and Fishing</i>	154,89	160,63	164,99	175,34	178,83
B Pertambangan dan Penggalian/ <i>Mining and Quarrying</i>	9,07	9,20	9,44	9,55	9,37
C Industri Pengolahan/ <i>Manufacturing</i>	288,40	296,28	303,72	292,17	292,91
D Pengadaan Listrik dan Gas/ <i>Electricity and Gas</i>	1,94	2,05	2,16	2,39	2,25
E Pengadaan Air; Pengelolaan Sampah, Limbah, dan Daur Ulang/ <i>Water Supply; Sewerage, Waste Management, and Remediation Activities</i>	7,56	7,74	7,92	8,58	8,72
F Konstruksi/ <i>Construction</i>	266,68	291,56	319,24	345,84	341,50
G Perdagangan Besar dan Eceran; Reparasi Mobil dan Sepeda Motor/ <i>Wholesale and Retail Trade; Repair of Motor Vehicles and Motorcycles</i>	519,07	549,82	594,61	640,50	623,94
H Transportasi dan Pergudangan/ <i>Transportation and Storage</i>	350,55	377,06	409,05	446,90	408,83
I Penyediaan Akomodasi dan Makan Minum/ <i>Accommodation and Food Service Activities</i>	77,43	84,20	91,90	102,44	91,71
J Informasi dan Komunikasi/ <i>Information and Communication</i>	223,88	246,67	272,10	305,26	330,56

Lanjutan Tabel/*Continued Table* 12.1

<b>Lapangan Usaha/Industry</b>		<b>2016</b>	<b>2017</b>	<b>2018</b>	<b>2019<sup>x</sup></b>	<b>2020<sup>xx</sup></b>
(1)		(2)	(3)	(4)	(5)	(6)
K	Jasa Keuangan dan Asuransi/ <i>Financial and Insurance Activities</i>	123,64	127,90	132,28	140,51	144,20
L	Real Estat/ <i>Real Estate Activities</i>	102,39	108,37	115,32	123,25	124,52
M,N	Jasa Perusahaan/ <i>Business Activities</i>	2,30	2,47	2,63	2,89	2,81
O	Administrasi Pemerintahan, Pertahanan, dan Jaminan Sosial Wajib/ <i>Public Administration and Defence; Compulsory Social Security</i>	251,51	274,28	294,63	329,85	350,51
P	Jasa Pendidikan/ <i>Education</i>	237,88	265,27	289,01	331,78	352,19
Q	Jasa Kesehatan dan Kegiatan Sosial/ <i>Human Health and Social Work Activities</i>	36,76	39,82	42,91	48,39	53,63
R,S,T,U	Jasa Lainnya/ <i>Other Services Activities</i>	120,11	131,02	146,12	169,13	156,77
<b>Produk Domestik Regional Bruto Gross Regional Domestic Product</b>		<b>2 774,05</b>	<b>2 974,35</b>	<b>3 198,03</b>	<b>3 474,77</b>	<b>3 473,24</b>

Sumber/Source: BPS, berbagai sensus, survei, dan sumber lain/ *BPS-Statistics Indonesia, various census, survey, and other sources*

**Tabel**  
**Table** 12.2

**Produk Domestik Regional Bruto Atas Dasar Harga Konstan 2010 Menurut Lapangan Usaha di Kota Padang Panjang (miliar rupiah), 2016 - 2020**  
**Gross Regional Domestic Product at 2010 Constant Market Prices by Industry in Padang Panjang Municipality (billion rupiahs), 2016 - 2020**

<b>Lapangan Usaha/Industry</b>	<b>2016</b>	<b>2017</b>	<b>2018</b>	<b>2019<sup>x</sup></b>	<b>2020<sup>xx</sup></b>
(1)	(2)	(3)	(4)	(5)	(6)
A Pertanian, Kehutanan, dan Perikanan/ <i>Agriculture, Forestry, and Fishing</i>	113,20	116,39	117,96	122,27	123,84
B Pertambangan dan Penggalian/ <i>Mining and Quarrying</i>	6,05	6,07	6,10	6,13	5,97
C Industri Pengolahan/ <i>Manufacturing</i>	239,09	244,30	248,28	241,46	235,64
D Pengadaan Listrik dan Gas/ <i>Electricity and Gas</i>	1,46	1,52	1,58	1,62	1,51
E Pengadaan Air; Pengelolaan Sampah, Limbah, dan Daur Ulang/ <i>Water Supply; Sewerage, Waste Management, and Remediation Activities</i>	6,07	6,14	6,19	6,48	6,56
F Konstruksi/ <i>Construction</i>	199,10	215,20	230,12	244,01	236,08
G Perdagangan Besar dan Eceran; Reparasi Mobil dan Sepeda Motor/ <i>Wholesale and Retail Trade; Repair of Motor Vehicles and Motorcycles</i>	406,44	425,21	448,90	472,37	467,60
H Transportasi dan Pergudangan/ <i>Transportation and Storage</i>	297,27	317,00	339,15	363,05	322,68
I Penyediaan Akomodasi dan Makan Minum/ <i>Accommodation and Food Service Activities</i>	48,33	51,95	55,74	59,77	52,58
J Informasi dan Komunikasi/ <i>Information and Communication</i>	220,22	239,37	260,03	281,56	305,02

Lanjutan Tabel/Continued Table 12.2

<b>Lapangan Usaha/Industry</b>	<b>2016</b>	<b>2017</b>	<b>2018</b>	<b>2019<sup>x</sup></b>	<b>2020<sup>xx</sup></b>
(1)	(2)	(3)	(4)	(5)	(6)
K Jasa Keuangan dan Asuransi/ <i>Financial and Insurance Activities</i>	92,22	94,21	94,79	96,86	97,80
L Real Estat/ <i>Real Estate Activities</i>	76,74	80,20	83,96	88,53	88,63
M,N Jasa Perusahaan/ <i>Business Activities</i>	1,76	1,87	1,96	2,06	1,97
O Administrasi Pemerintahan, Pertahanan, dan Jaminan Sosial Wajib/ <i>Public Administration and Defence; Compulsory Social Security</i>	193,30	202,88	215,88	230,12	228,46
P Jasa Pendidikan/ <i>Education</i>	167,90	184,88	199,50	218,11	231,00
Q Jasa Kesehatan dan Kegiatan Sosial/ <i>Human Health and Social Work Activities</i>	29,40	31,42	33,39	35,56	38,10
R,S,T,U Jasa Lainnya/ <i>Other Services Activities</i>	87,45	94,10	101,25	110,64	99,96
<b>Produk Domestik Regional Bruto Gross Regional Domestic Product</b>	<b>2 186,01</b>	<b>2 312,71</b>	<b>2 444,77</b>	<b>2 580,61</b>	<b>2 543,40</b>

Sumber/Source: BPS, berbagai sensus, survei, dan sumber lain/ BPS-Statistics Indonesia, various census, survey, and other sources

**Tabel**  
**Table** 12.3

**Distribusi Persentase Produk Domestik Regional Bruto Atas Dasar Harga Berlaku Menurut Lapangan Usaha di Kota Padang Panjang, 2016 - 2020**  
**Percentage Distribution of Gross Regional Domestic Product at Current Market Prices by Industry in Padang Panjang Municipality, 2016 - 2020**

<b>Lapangan Usaha/Industry</b>	<b>2016</b>	<b>2017</b>	<b>2018</b>	<b>2019<sup>*</sup></b>	<b>2020<sup>xx</sup></b>
(1)	(2)	(3)	(4)	(5)	(6)
A Pertanian, Kehutanan, dan Perikanan/ <i>Agriculture, Forestry, and Fishing</i>	5,58	5,40	5,16	5,05	5,15
B Pertambangan dan Penggalian/ <i>Mining and Quarrying</i>	0,33	0,31	0,30	0,27	0,27
C Industri Pengolahan/ <i>Manufacturing</i>	10,40	9,96	9,50	8,41	8,43
D Pengadaan Listrik dan Gas/ <i>Electricity and Gas</i>	0,07	0,07	0,07	0,07	0,06
E Pengadaan Air; Pengelolaan Sampah, Limbah, dan Daur Ulang/ <i>Water Supply; Sewerage, Waste Management, and Remediation Activities</i>	0,27	0,26	0,25	0,25	0,25
F Konstruksi/ <i>Construction</i>	9,61	9,80	9,98	9,95	9,83
G Perdagangan Besar dan Eceran; Reparasi Mobil dan Sepeda Motor/ <i>Wholesale and Retail Trade; Repair of Motor Vehicles and Motorcycles</i>	18,71	18,49	18,59	18,43	17,96
H Transportasi dan Pergudangan/ <i>Transportation and Storage</i>	12,64	12,68	12,79	12,86	11,77
I Penyediaan Akomodasi dan Makan Minum/ <i>Accommodation and Food Service Activities</i>	2,79	2,83	2,87	2,95	2,64
J Informasi dan Komunikasi/ <i>Information and Communication</i>	8,07	8,29	8,51	8,79	9,52



Lanjutan Tabel/*Continued Table 12.3*

<b>Lapangan Usaha/Industry</b>		<b>2016</b>	<b>2017</b>	<b>2018</b>	<b>2019<sup>x</sup></b>	<b>2020<sup>xx</sup></b>
(1)		(2)	(3)	(4)	(5)	(6)
K	Jasa Keuangan dan Asuransi/ <i>Financial and Insurance Activities</i>	4,46	4,30	4,14	4,04	4,15
L	Real Estat/ <i>Real Estate Activities</i>	3,69	3,64	3,61	3,55	3,59
M,N	Jasa Perusahaan/ <i>Business Activities</i>	0,08	0,08	0,08	0,08	0,08
O	Administrasi Pemerintahan, Pertahanan, dan Jaminan Sosial Wajib/ <i>Public Administration and Defence; Compulsory Social Security</i>	9,07	9,22	9,21	9,49	10,09
P	Jasa Pendidikan/ <i>Education</i>	8,58	8,92	9,04	9,55	10,14
Q	Jasa Kesehatan dan Kegiatan Sosial/ <i>Human Health and Social Work Activities</i>	1,33	1,34	1,34	1,39	1,54
R,S,T,U	Jasa Lainnya/ <i>Other Services Activities</i>	4,33	4,41	4,57	4,87	4,51
<b>Produk Domestik Regional Bruto Gross Regional Domestic Product</b>		<b>100,00</b>	<b>100,00</b>	<b>100,00</b>	<b>100,00</b>	<b>100,00</b>

Sumber/*Source*: BPS, berbagai sensus, survei, dan sumber lain/ *BPS-Statistics Indonesia, various census, survey, and other sources*

**Tabel**  
**Table** 12.4

**Laju Pertumbuhan Produk Domestik Regional Bruto Atas Dasar Harga Konstan 2010 Menurut Lapangan Usaha di Kota Padang Panjang (persen), 2016 - 2020**  
**Growth Rate of Gross Regional Domestic Product at 2010 Constant Market Prices by Industry in Padang Panjang Municipality (percent), 2016 - 2020**

<b>Lapangan Usaha/Industry</b>	<b>2016</b>	<b>2017</b>	<b>2018</b>	<b>2019<sup>x</sup></b>	<b>2020<sup>xx</sup></b>
(1)	(2)	(3)	(4)	(5)	(6)
A Pertanian, Kehutanan, dan Perikanan/ <i>Agriculture, Forestry, and Fishing</i>	1,99	2,82	1,35	3,65	1,29
B Pertambangan dan Penggalian/ <i>Mining and Quarrying</i>	0,40	0,47	0,35	0,54	-2,64
C Industri Pengolahan/ <i>Manufacturing</i>	4,49	2,18	1,63	-2,75	-2,41
D Pengadaan Listrik dan Gas/ <i>Electricity and Gas</i>	9,93	4,14	4,16	2,36	-6,84
E Pengadaan Air; Pengelolaan Sampah, Limbah, dan Daur Ulang/ <i>Water Supply; Sewerage, Waste Management, and Remediation Activities</i>	1,30	1,06	0,87	4,64	1,36
F Konstruksi/ <i>Construction</i>	5,19	8,08	6,93	6,04	-3,25
G Perdagangan Besar dan Eceran; Reparasi Mobil dan Sepeda Motor/ <i>Wholesale and Retail Trade; Repair of Motor Vehicles and Motorcycles</i>	6,12	4,62	5,57	5,23	-1,01
H Transportasi dan Pergudangan/ <i>Transportation and Storage</i>	6,57	6,64	6,99	7,05	-11,12
I Penyediaan Akomodasi dan Makan Minum/ <i>Accommodation and Food Service Activities</i>	7,25	7,48	7,30	7,23	-12,04
J Informasi dan Komunikasi/ <i>Information and Communication</i>	7,85	8,70	8,63	8,28	8,33

Lanjutan Tabel/*Continued Table* 12.4

<b>Lapangan Usaha/<i>Industry</i></b>		<b>2016</b>	<b>2017</b>	<b>2018</b>	<b>2019<sup>x</sup></b>	<b>2020<sup>xx</sup></b>
(1)		(2)	(3)	(4)	(5)	(6)
K	Jasa Keuangan dan Asuransi/ <i>Financial and Insurance Activities</i>	6,35	2,16	0,62	2,19	0,97
L	Real Estat/ <i>Real Estate Activities</i>	3,53	4,51	4,68	5,45	0,11
M,N	Jasa Perusahaan/ <i>Business Activities</i>	6,24	6,21	4,87	5,11	-4,45
O	Administrasi Pemerintahan, Pertahanan, dan Jaminan Sosial Wajib/ <i>Public Administration and Defence; Compulsory Social Security</i>	4,57	4,96	6,41	6,60	-0,72
P	Jasa Pendidikan/ <i>Education</i>	8,15	10,11	7,90	9,33	5,91
Q	Jasa Kesehatan dan Kegiatan Sosial/ <i>Human Health and Social Work Activities</i>	5,19	6,88	6,26	6,49	7,14
R,S,T,U	Jasa Lainnya/ <i>Other Services Activities</i>	6,59	7,61	7,60	9,27	-9,66
<b>Produk Domestik Regional Bruto <i>Gross Regional Domestic Product</i></b>		<b>5,80</b>	<b>5,80</b>	<b>5,71</b>	<b>5,56</b>	<b>-1,44</b>

Sumber/*Source*: BPS, berbagai sensus, survei, dan sumber lain/ *BPS-Statistics Indonesia, various census, survey, and other sources*

**Tabel**  
**Table** 12.5

**Produk Domestik Regional Bruto Atas Dasar Harga Berlaku Menurut Jenis Pengeluaran di Kota Padang Panjang (miliar rupiah), 2015 - 2019**  
**Gross Regional Domestic Product at Current Market Prices by Type of Expenditure in Padang Panjang Municipality (billion rupiahs), 2015 - 2019**

<b>Jenis Pengeluaran</b> <i>Type of Expenditure</i>	<b>2015</b>	<b>2016</b>	<b>2017</b>	<b>2018<sup>*</sup></b>	<b>2019<sup>xx</sup></b>
(1)	(2)	(3)	(4)	(5)	(6)
Pengeluaran Konsumsi Rumah Tangga <i>Household Consumption Expenditure</i>	1 355,91	1 467,81	1 575,99	1 696,88	1 857,07
Pengeluaran Konsumsi LNPR <i>NPISH Consumption Expenditure</i>	29,49	32,36	33,35	36,28	40,37
Pengeluaran Konsumsi Pemerintah <i>Government Consumption Expenditure</i>	551,36	584,30	597,45	635,36	686,39
Pembentukan Modal Tetap Bruto <i>Gross Fixed Capital Formation</i>	833,23	902,37	953,12	1 013,92	1 085,05
Perubahan Inventori <i>Changes in Inventories</i>	3,62	65,50	6,53	11,18	-0,70
Net Ekspor Barang dan Jasa <i>Net Exports of Goods and Services</i>	- 240,56	- 278,30	- 192,08	- 194,95	- 191,62
<b>Produk Domestik Regional Bruto</b> <b>Gross Regional Domestic Product</b>	<b>2 533,05</b>	<b>2 774,05</b>	<b>2 974,35</b>	<b>3 198,67</b>	<b>3 476,56</b>

Sumber/Source: Badan Pusat Statistik Kota Padang Panjang/ BPS-Statistics of Padang Panjang Municipality

**Tabel**  
**Table** 12.6

**Produk Domestik Regional Bruto Atas Dasar Harga Konstan 2010 Menurut Jenis Pengeluaran di Kota Padang Panjang (miliar rupiah), 2015 - 2019**  
**Gross Regional Domestic Product at 2010 Constant Market Prices by Type of Expenditure in Padang Panjang Municipality (billion rupiahs), 2015 - 2019**

<b>Jenis Pengeluaran</b> <b>Type of Expenditure</b>	<b>2015</b>	<b>2016</b>	<b>2017</b>	<b>2018<sup>x</sup></b>	<b>2019<sup>xx</sup></b>
(1)	(2)	(3)	(4)	(5)	(6)
Pengeluaran Konsumsi Rumah Tangga <i>Household Consumption Expenditure</i>	1 027,62	1 073,46	1 130,09	1 178,64	1 231,72
Pengeluaran Konsumsi LNPRT <i>NPISH Consumption Expenditure</i>	23,33	24,35	25,50	27,24	29,97
Pengeluaran Konsumsi Pemerintah <i>Government Consumption Expenditure</i>	399,05	399,51	393,43	409,53	426,66
Pembentukan Modal Tetap Bruto <i>Gross Fixed Capital Formation</i>	638,10	674,53	701,21	721,93	749,75
Perubahan Inventori <i>Changes in Inventories</i>	3,54	52,88	4,64	7,73	- 0,47
Net Ekspor Barang dan Jasa <i>Net Exports of Goods and Services</i>	- 25,39	- 38,72	57,85	100,23	144,28
<b>Produk Domestik Regional Bruto</b> <b>Gross Regional Domestic Product</b>	<b>2 066,25</b>	<b>2 186,01</b>	<b>2 312,71</b>	<b>2 445,31</b>	<b>2 581,91</b>

Sumber/Source: BPS, berbagai sensus, survei, dan sumber lain/ BPS-Statistics Indonesia, various census, survey, and other sources

**Tabel**  
**Table** 12.7

**Distribusi Produk Domestik Regional Bruto Atas Dasar Harga Berlaku Menurut Pengeluaran di Kota Padang Panjang (persen), 2015-2019**  
**Percentage Distribution of Gross Regional Domestic Product at Current Market Prices by Expenditure in Padang Panjang Municipality (percent), 2015 - 2019**

<b>Jenis Pengeluaran</b> <b>Type of Expenditure</b>	<b>2015</b>	<b>2016</b>	<b>2017</b>	<b>2018<sup>*</sup></b>	<b>2019<sup>xx</sup></b>
(1)	(2)	(3)	(4)	(5)	(6)
Pengeluaran Konsumsi Rumah Tangga <i>Household Consumption Expenditure</i>	53,53	52,91	52,99	53,05	53,42
Pengeluaran Konsumsi LNPR <i>NPISH Consumption Expenditure</i>	1,16	1,17	1,12	1,13	1,16
Pengeluaran Konsumsi Pemerintah <i>Government Consumption Expenditure</i>	21,77	21,06	20,09	19,86	19,74
Pembentukan Modal Tetap Bruto <i>Gross Fixed Capital Formation</i>	32,89	32,53	32,04	31,7	31,21
Perubahan Inventori <i>Changes in Inventories</i>	0,14	2,36	0,22	0,35	-0,02
Net Ekspor Barang dan Jasa <i>Net Exports of Goods and Services</i>	-9,50	-10,03	-6,46	-6,09	-5,51
<b>Produk Domestik Regional Bruto</b> <b>Gross Regional Domestic Product</b>	<b>100,00</b>	<b>100,00</b>	<b>100,00</b>	<b>100,00</b>	<b>100,00</b>

Sumber/Source: BPS, berbagai sensus, survei, dan sumber lain/ BPS-Statistics Indonesia, various census, survey, and other sources

**Tabel**  
**Table** 12.8

**Laju Pertumbuhan Produk Domestik Regional Bruto Atas Dasar Harga Konstan 2010 Menurut Pengeluaran di Kota Padang Panjang (persen), 2015 - 2019**  
**Growth Rate of Gross Regional Domestic Product at 2010 Constant Market Prices by Expenditure in Padang Panjang Municipality (percent), 2015 - 2019**

<b>Jenis Pengeluaran</b> <i>Type of Expenditure</i>	<b>2015</b>	<b>2016</b>	<b>2017</b>	<b>2018<sup>x</sup></b>	<b>2019<sup>xx</sup></b>
(1)	(2)	(3)	(4)	(5)	(6)
Pengeluaran Konsumsi Rumah Tangga <i>Household Consumption Expenditure</i>	4,19	4,46	5,28	4,30	4,50
Pengeluaran Konsumsi LNPR <i>NPISH Consumption Expenditure</i>	3,11	4,39	4,69	6,83	10,03
Pengeluaran Konsumsi Pemerintah <i>Government Consumption Expenditure</i>	10,74	0,12	-1,52	4,09	4,18
Pembentukan Modal Tetap Bruto <i>Gross Fixed Capital Formation</i>	5,41	5,71	3,96	2,96	3,85
Perubahan Inventori <i>Changes in Inventories</i>	-	-	-	-	-
Net Ekspor Barang dan Jasa <i>Net Exports of Goods and Services</i>	-	-	-	-	-
<b>Produk Domestik Regional Bruto</b> <b>Gross Regional Domestic Product</b>	<b>5,91</b>	<b>5,80</b>	<b>5,80</b>	<b>5,73</b>	<b>5,59</b>

Sumber/Source: BPS, berbagai sensus, survei, dan sumber lain/ BPS-Statistics Indonesia, various census, survey, and other sources

BAB  
Chapter

# 13

## PERBANDINGAN ANTAR KABUPATEN/KOTA

INTER REGENCY/MUNICIPALITY  
COMPARISON

Indeks  
Pembangunan  
Manusia

Human Development Index

2020







**PENJELASAN TEKNIS**

1. Sumber data yang digunakan dalam bab ini berasal dari Badan Pusat Statistik, baik dari sensus maupun survei yang telah dilaksanakan BPS.
2. Jumlah penduduk mengacu pada hasil Sensus Penduduk (SP) 2020. Data yang disajikan merupakan hasil SP2020 (September). Hasil proyeksi penduduk merujuk pada pertengahan tahun (Juni).
3. Sumber data ketenagakerjaan adalah Survei Angkatan Kerja Nasional (Sakernas). Survei ini khusus dirancang untuk mengumpulkan informasi/data ketenagakerjaan.
4. Pengumpulan data Statistik Pertanian (SP) diselenggarakan oleh Badan Pusat Statistik bekerjasama dengan Dinas Pertanian.
5. Data pokok tanaman pangan yang dikumpulkan adalah luas panen dan produktivitas (hasil per hektar). Produksi tanaman pangan merupakan hasil perkalian antara luas panen dengan produktivitas.
6. Penghitungan PDRB pada tahun ini menggunakan tahun dasar baru yaitu, tahun 2010. Tahun 2010 dipilih sebagai tahun dasar

**TECHNICAL NOTES**

1. *The data source used in this chapter comes from the BPS- Statistics, either from census or survey has been conducted by BPS.*
2. *The total population refers to the results of the 2020 Population Census. Data presented is the result of SP2020 (September). Population projection refer to mid-year population (June).*
3. *Employment data source is the National Labor Force Survey (Sakernas). The survey was specifically designed to collect information / data employment.*
4. *Agricultural Survey is carried out by the BPS-Statistics Indonesia in cooperation with Agriculture department of Padang Panjang Municipality.*
5. *The main food crops data collected consists of harvested area and productivity (yield per hectare). Food crops production is generated by harvested area multiplied by productivity.*
6. *Calculation of GRDP this year using 2010 base year. The year 2010 is chosen as the new base year replaced the 2000 base year for the*

baru menggantikan tahun dasar 2000 karena beberapa alasan berikut:

*following reasons:*

7. Perekonomian Indonesia tahun 2010 relatif stabil; Telah terjadi perubahan struktur ekonomi selama 10 (sepuluh) tahun terakhir, terutama di bidang informasi dan teknologi serta transportasi yang berpengaruh terhadap pola distribusi dan munculnya produk-produk baru; Rekomendasi PBB tentang pergantian tahun dasar dilakukan setiap 5 (lima) atau 10 (sepuluh) tahun; Adanya pembaharuan konsep, definisi, klasifikasi, cakupan, sumber data dan metodologi sesuai rekomendasi dalam SNA 2008; Tersedianya sumber data baru untuk perbaikan PDRB seperti data Sensus Penduduk 2010 (SP 2010) dan Indeks harga produsen (Producers Price Index /PPI); Tersedianya kerangka kerja SUT (Supply and Use Tables) yang menggambarkan keseimbangan aliran produksi dan konsumsi (barang dan jasa) dan penciptaan pendapatan dari aktivitas produksi tersebut.
7. *The Indonesian economy in 2010 are relatively stable; There has been change of structural in the economy during the 10 (ten) years, especially information also technology and transportation that affect the distribution patterns and the emergence of new products; United Nations Recommendations on the turn base year conducted every 5 (five) or 10 (ten) years; The renewal of concepts, definitions, classification, coverage, data sources and methodology as recommended in the SNA 2008; The availability of new data sources for GRDP improvement such as the Population Census of 2010 ( SP 2010) and producer price index (PPI) ; Availability of SUT framework that describes the flow of production and consumption balance (goods and services) and the creation of income from the production activity.*
8. Pada tahun 2015 ini dilakukan penyempurnaan metodologi penghitungan Indeks Pembangunan Manusia (IPM). Penyempurnaan metodologi tersebut adalah Mengganti tahun
8. *In 2015 this was done calculation methodology refinement of the Human Development Index (HDI). Completion of the methodology is Changing the base year GNI (Gross National Income) per capita*

dasar PNB (Pendapatan Nasional Bruto) per kapita dari tahun 2005 menjadi 2011; Merubah metode agregasi indeks pendidikan dari rata-rata aritmatik menjadi rata-rata geometrik.

*from 2005 to 2011; Changing the method of aggregation of the education index arithmetic mean to average geometric.*

9. Alasan yang dijadikan dasar perubahan metodologi penghitungan IPM yaitu:

9. *Reasons that form the basis of HDI calculation methodology changes are:*

PERTAMA:

10. Beberapa indikator sudah tidak tepat untuk digunakan dalam penghitungan IPM. Angka Melek Huruf (AMH) sudah tidak relevan dalam mengukur pendidikan secara utuh karena tidak dapat menggambarkan kualitas pendidikan. Selain itu, karena AMH di sebagian besar daerah sudah tinggi, sehingga tidak dapat membedakan tingkat pendidikan antardaerah dengan baik.

FIRST:

10. *Some of the indicators is not appropriate for use in the calculation of the HDI. Literacy Rate (AMH) is not relevant in assessing education as a whole because it can not describe the quality of education. Moreover, because of AMH in most areas has been high, so it can not distinguish between regions with a good level of education.*

KEDUA:

11. Penggunaan rumus rata-rata aritmatik dalam penghitungan IPM menggambarkan bahwa capaian yang rendah di suatu dimensi dapat ditutupi oleh capaian tinggi dimensi lain.

SECOND:

11. *The use of the arithmetic mean formula in calculating the HDI illustrates that low achievement in one dimension can be covered by a high performance another dimension.*

12. Indikator IPM metode baru adalah:

**1. Harapan hidup saat lahir**

12. *HDI indicators of the new method are:*

**1. The life expectancy at birth.**

13. Angka Harapan Hidup saat Lahir (AHH) didefinisikan sebagai rata-

13. *Life expectancy at birth (LE) is defined as the average of the*

rata perkiraan banyak tahun yang dapat ditempuh oleh seseorang sejak lahir.

*estimates of many years that can be taken by someone since birth.*

14. AHH mencerminkan derajat kesehatan suatu masyarakat. AHH dihitung dari hasil Proyeksi SP2010.

14. *LE reflects the health of a society. LE calculated from the projection SP2010.*

## 2. Harapan lama sekolah

## 2. Expected Years of Schooling

15. Angka Harapan Lama Sekolah (HLS) didefinisikan sebagai lamanya sekolah (dalam tahun) yang diharapkan akan dirasakan oleh anak pada umur tertentu di masa mendatang. HLS dapat digunakan untuk mengetahui kondisi pembangunan sistem pendidikan di berbagai jenjang.

15. *Expected Years of Schooling (EYS) is defined as the length of the school (in years) are expected to be felt by children at a certain age in the future. EYS can be used to determine the condition of the development of the education system at all levels.*

16. HLS dihitung pada usia 7 tahun ke atas karena mengikuti kebijakan pemerintah yaitu program wajib belajar.

16. *EYS is calculated at age 7 years and above because it follows the government's policy of compulsory education.*

17. Untuk mengakomodir penduduk yang tidak tercakup dalam Susenas, HLS dikoreksi dengan siswa yang bersekolah di pesantren. Sumber data pesantren yaitu dari Direktorat Pendidikan Islam.

17. *To accommodate residents who are not covered by the Susenas, HLS corrected with students who attend boarding schools. The data source from the Directorate of Education schools, namely Islam*

## 3. Rata-rata lama sekolah

## 3. Mean Years of Schooling

18. Rata-rata Lama Sekolah (RLS) didefinisikan sebagai jumlah

18. *Mean Years of Schooling (MYS) is defined as the number of years used*

tahun yang digunakan oleh penduduk dalam menjalani pendidikan formal.

*by the population in undergoing formal education.*

19. Cakupan penduduk yang dihitung RLS adalah penduduk berusia 25 tahun ke atas.

19. *Coverage is calculated MYS population is the population aged 25 years and above.*

20. RLS dihitung untuk usia 25 tahun ke atas dengan asumsi pada umur 25 tahun pro-ses pendidikan sudah berakhir.

20. *MYS is calculated for ages 25 years and above with the assumption that at age 25 the education process has ended.*

21. Penghitungan RLS pada usia 25 tahun ke atas juga mengikuti standard internasional yang digunakan oleh UNDP.

21. *Calculation of MYS at the age of 25 years and above also follow the international standards used by the UNDP.*

#### **4. Pengeluaran per kapita**

#### **4. Expenditure per capita**

22. Pengeluaran per kapita disesuaikan ditentukan dari nilai pengeluaran per kapita dan paritas daya beli.

22. *Adjusted per capita expenditure is determined from the value of expenditure per capita and purchasing power parity.*

23. Rata-rata pengeluaran per kapita setahun diperoleh dari Susenas Modul, dihitung dari level provinsi hingga level kabupaten/kota. Rata-rata pengeluaran per kapita dibuat konstan/riil dengan tahun dasar 2012=100.

23. *Average expenditure per capita a year obtained from Susenas Module, calculated from the provincial level to the level of district/city. Average expenditure per capita is made constant / real with base year 2012 = 100.*

24. Perhitungan paritas daya beli pada metode baru menggunakan 96 komoditas dimana 66 komoditas merupakan makanan dan sisanya merupakan komoditas non makanan. Metode penghitungannya menggunakan

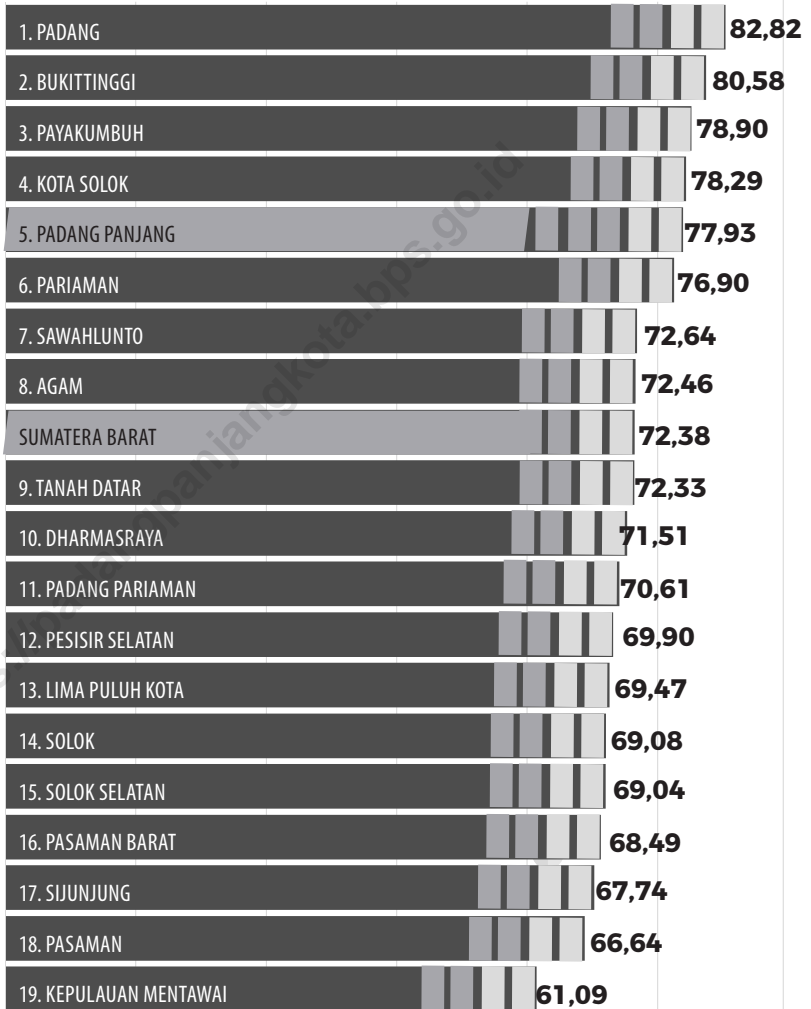
24. *Calculation of purchasing power parity in the new method uses 96 commodities which 66 commodities are food and rest is non-food commodities. Method of estimation using the method of Rao.*

Metode Rao.

<https://padangpanjangkota.bps.go.id>

**Gambar**  
**Figures** 13.1

**Indeks Pembangunan Manusia Menurut Kabupaten/  
kota di Provinsi Sumatera Barat, 2020**  
*Human Development Indeks by Regency/ Municipality in  
Sumatera Barat Province, 2020*

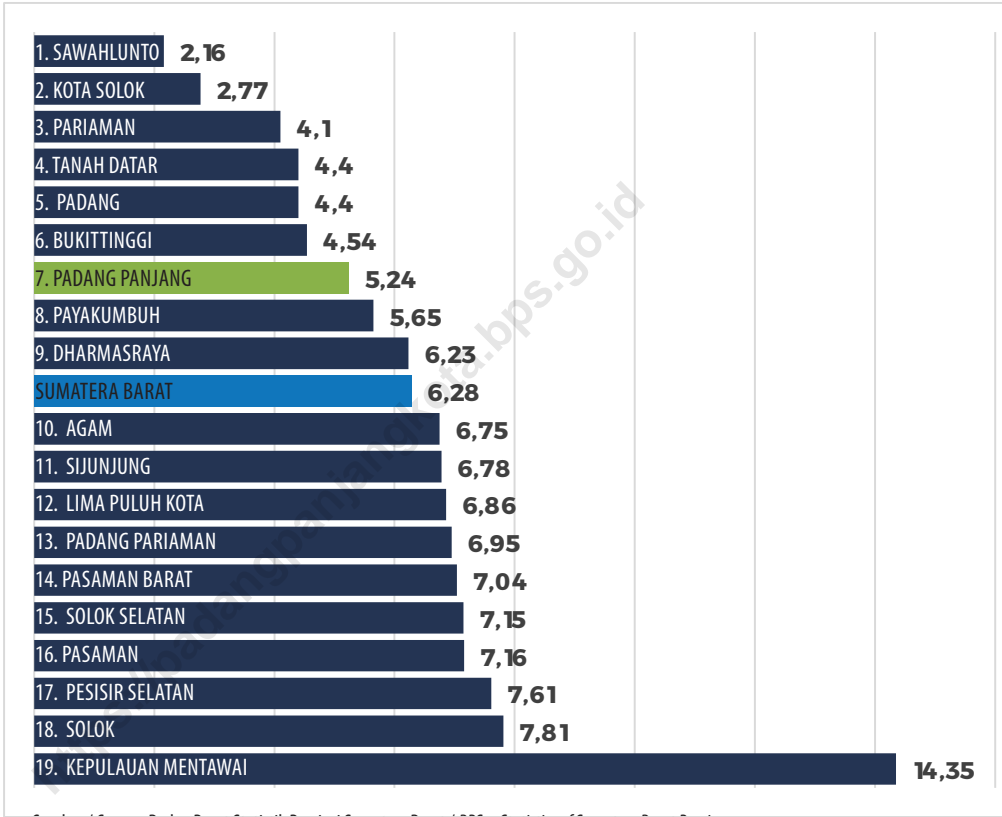


Sumber / Source : Badan Pusat Statistik Provinsi Sumatera Barat / BPS – Statistics of Sumatera Barat Province



**Gambar** 13.2  
**Figures**

**Persentase Penduduk Miskin Menurut Kabupaten/Kota di Provinsi Sumatera Barat, 2020**  
*Percentage of Population Below Poverty Line by Regency/ Municipality in Sumatera Barat Province, 2020*



Sumber / Source : Badan Pusat Statistik Provinsi Sumatera Barat / BPS – Statistics of Sumatera Barat Province

**Tabel 13.1** Luas Wilayah Sumatera Barat Menurut Kabupaten/kota dan Ibukota  
**Table** Area of Sumatera Barat Province by Regency/ Municipality and Capital

Kabupaten/ Kota Regency/ Municipality	Luas Wilayah Area (km <sup>2</sup> )	Ibukota /Kota Capital
(1)	(2)	(3)
<i>Kabupaten/ Regency</i>		
1. Kepulauan Mentawai	6 011,35	Tua Pejat
2. Pesisir Selatan	5 794,95	Painan
3. Solok	3 738,00	Aro Suka
4. Sijunjung	3 130,80	Muaro Sijunjung
5. Tanah Datar	1 336,00	Batusangkar
6. Padang Pariaman	1 328,79	Parit Malintang
7. Agam	2 232,30	Lubuk Basung
8. Lima Puluh Kota	3 354,30	Sarilamak
9. Pasaman	3 947,63	Lubuk Sikaping
10. Solok Selatan	3 346,20	Padang Aro
11. Dharmasraya	2 961,13	Sungai Dareh
12. Pasaman Barat	3 887,77	Simpang Empat
<i>Kota/ Municipality</i>		
1. Padang	694,96	Padang
2. Solok	57,64	Solok
3. Sawahlunto	273,45	Sawahlunto
4. Padang Panjang	23,00	Padang Panjang
5. Bukittinggi	25,24	Bukittinggi
6. Payakumbuh	80,43	Payakumbuh
7. Pariaman	73,36	Pariaman
<b>Sumatera Barat</b>	<b>42 297,30</b>	<b>Padang</b>

Sumber / Source : Badan Pusat Statistik Provinsi Sumatera Barat / BPS – Statistics of Sumatera Barat Province

**Tabel 13.2** Banyaknya Kecamatan, Nagari, Kelurahan, Desa, Jorong, Dusun, dan Rukun Tetangga (RT) Menurut Kabupaten/kota di Provinsi Sumatera Barat, 2020  
**Table** Banyaknya Kecamatan, Nagari, Kelurahan, Desa, Jorong, Dusun, dan Rukun Tetangga (RT) Menurut Kabupaten/kota di Provinsi Sumatera Barat, 2020  
*Number of Sub District, Villages, and Neighborhood Association by Regency/ Municipality In Sumatera Barat Province, 2020*

Kabupaten/ Kota Regency/ Municipality	Jumlah/ Total						
	Kecamatan Subdistrict	Nagari Traditional Villages	Kelurahan Villages	Desa Villages	Jorong Jorong	Dusun Village	RT Neighborhood
(1)	(2)	(3)	(4)	(5)	(6)	(7)	(8)
<i>Kabupaten/ Regency</i>							
1. Kepulauan Mentawai	10	-	-	43	-	354	-
2. Pesisir Selatan	15	182	-	-	480	-	-
3. Solok	14	74	-	-	415	-	-
4. Sijunjung	8	61	-	1	299	5	-
5. Tanah Datar	14	75	-	-	395	-	-
6. Padang Pariaman	17	103	-	-	600	-	-
7. Agam	16	82	-	-	478	-	-
8. Lima Puluh Kota	13	79	-	-	415	-	-
9. Pasaman	12	37	-	-	225	-	-
10. Solok Selatan	7	39	-	-	275	-	-
11. Dharmasraya	11	52	-	-	461	-	-
12. Pasaman Barat	11	19	-	-	218	-	-
<i>Kota/ Municipality</i>							
1. Padang	11	-	104	-	-	-	3 434
2. Solok	2	-	13	-	-	-	151
3. Sawahlunto	4	-	10	27	-	108	64
4. Padang Panjang	2	-	16	-	-	-	231
5. Bukittinggi	3	-	24	-	-	-	337
6. Payakumbuh	5	-	47	-	-	-	481
7. Pariaman	4	-	16	55	-	172	84
<b>Sumatera Barat</b>	<b>179</b>	<b>803</b>	<b>230</b>	<b>126</b>	<b>4 261</b>	<b>639</b>	<b>4 782</b>

Sumber / Source : Badan Pusat Statistik Provinsi Sumatera Barat / BPS – Statistics of Sumatera Barat Province

**Tabel 13.3** Jumlah Penduduk Menurut Kabupaten/Kota di Provinsi Sumatera Barat, 2016–2020  
**Table** Population by Regency/Municipality in Sumatera Barat Province, 2016–2020

Kabupaten/ Kota Regency/ Municipality	2016 <sup>1</sup>	2017 <sup>1</sup>	2018 <sup>1</sup>	2019 <sup>1</sup>	2020 <sup>2</sup>
(1)	(2)	(3)	(4)	(5)	(6)
<i>Kabupaten/ Regency</i>					
1. Kepulauan Mentawai	86 981	88 692	90 373	92 021	87 623
2. Pesisir Selatan	453 822	457 285	460 716	463 923	504 418
3. Solok	366 213	368 691	371 105	373 414	391 497
4. Sijunjung	226 300	230 104	233 810	237 376	235 045
5. Tanah Datar	345 706	346 578	347 407	348 219	371 704
6. Padang Pariaman	408 612	411 003	413 272	415 613	430 626
7. Agam	480 722	484 288	487 914	491 282	529 138
8. Lima Puluh Kota	372 568	376 072	379 514	382 817	383 525
9. Pasaman	272 804	275 728	278 480	281 211	299 851
10. Solok Selatan	162 724	165 603	168 411	171 075	182 027
11. Dharmasraya	229 313	235 476	241 571	247 579	228 591
12. Pasaman Barat	418 785	427 295	435 612	443 722	431 672
<i>Kota/ Municipality</i>					
1. Padang	914 968	927 011	939 112	950 871	909 040
2. Solok	67 307	68 602	69 776	71 010	73 438
3. Sawahlunto	60 778	61 398	61 898	62 524	65 138
4. Padang Panjang	51 712	52 422	52 994	53 693	56 311
5. Bukittinggi	124 715	126 804	128 783	130 773	121 028
6. Payakumbuh	129 807	131 819	133 703	135 573	139 576
7. Pariaman	85 691	86 618	87 626	88 501	94 224
<b>Sumatera Barat</b>	<b>5 259 528</b>	<b>5 321 489</b>	<b>5 382 077</b>	<b>5 441 197</b>	<b>5 534 472</b>

Sumber/Source: <sup>1</sup> BPS, Proyeksi Penduduk Indonesia 2010–2035/BPS-Statistics Indonesia, Indonesia Population Projection 2010–2035

<sup>2</sup> BPS, Sensus Penduduk (SP) 2020/BPS-Statistics Indonesia, 2020 Population Census

**Tabel 13.4** Jumlah Penduduk, Laju Pertumbuhan Penduduk, Distribusi Persentase Penduduk, Kepadatan Penduduk, Rasio Jenis Kelamin Penduduk Menurut Kabupaten/Kota di Provinsi Sumatera Barat, 2000, 2010, dan 2020  
**Population, Population Growth Rate, Percentage Distribution of Population, Population Density, and Population Sex Ratio by Regency/Municipality in Sumatera Barat Province, 2000, 2010, and 2020**

Kabupaten/ Kota Regency/ Municipality	Jumlah Penduduk (orang) Population (people)				Laju Pertumbuhan Penduduk per Tahun Annual Population Growth Rate (%)	
	SP2000	SP2010 <sup>1</sup>	SP2010 <sup>2</sup>	SP2020 <sup>3</sup>	SP2000 - SP2010 <sup>2</sup>	SP2010 - SP2020 <sup>3</sup>
(1)	(2)	(3)	(4)	(5)	(6)	(7)
<i>Kabupaten/ Regency</i>						
1. Kepulauan Mentawai	60 897	76 173	76 476	87 623	2,27	1,36
2. Pesisir Selatan	391 347	429 246	430 905	504 418	0,92	1,57
3. Solok	438 975	348 566	349 916	391 497	0,82	1,13
4. Sijunjung	307 810	201 823	202 601	235 045	1,94	1,49
5. Tanah Datar	327 114	338 494	339 792	371 704	0,33	0,91
6. Padang Pariaman	432 790	391 056	392 503	430 626	0,72	0,94
7. Agam	414 972	454 853	456 607	529 138	0,91	1,47
8. Lima Puluh Kota	311 773	348 555	349 906	383 525	1,11	0,93
9. Pasaman	513 674	253 299	254 312	299 851	1,24	1,65
10. Solok Selatan	NA	144 281	144 797	182 027	2,04	2,27
11. Dharmasraya	NA	191 422	192 100	228 591	3,09	1,73
12. Pasaman Barat	NA	365 129	366 474	431 672	2,34	1,63
<i>Kota/ Municipality</i>						
1. Padang	713 242	833 562	836 671	909 040	1,57	0,84
2. Solok	48 120	59 396	59 631	73 438	2,13	2,07
3. Sawahlunto	50 868	56 866	57 086	65 138	1,11	1,32
4. Padang Panjang	40 139	47 008	47 198	56 311	1,59	1,76
5. Bukittinggi	91 983	111 312	111 725	121 028	1,92	0,81
6. Payakumbuh	97 901	116 825	117 320	139 576	1,78	1,74
7. Pariaman	NA	79 043	79 311	94 224	1,35	1,71
<b>Sumatera Barat</b>	<b>4 241 605</b>	<b>4 846 909</b>	<b>4 865 331</b>	<b>5 534 472</b>	<b>1,34</b>	<b>1,29</b>

Lanjutan Tabel/*Continued Table* 13.4

Kabupaten/ Kota <i>Regency/ Municipality</i>	Persentase Penduduk (%) <i>Percentage Population (%)</i>		Kepadatan Penduduk per km <sup>2</sup> <i>Population Density per sq.km</i>	
	SP2010 <sup>1</sup>	SP2020 <sup>3</sup>	SP2010 <sup>1</sup>	SP2020 <sup>3</sup>
(1)	(8)	(9)	(10)	(11)
<i>Kabupaten/ Regency</i>				
1. Kepulauan Mentawai	1,57	1,58	12,67	14,58
2. Pesisir Selatan	8,86	9,11	74,65	87,73
3. Solok	7,19	7,07	93,25	104,73
4. Sijunjung	4,16	4,25	64,47	75,08
5. Tanah Datar	6,98	6,72	253,34	278,22
6. Padang Pariaman	8,07	7,78	293,47	323,17
7. Agam	9,38	9,56	252,09	293,26
8. Lima Puluh Kota	7,19	6,93	97,60	107,40
9. Pasaman	5,23	5,42	64,16	75,96
10. Solok Selatan	2,98	3,29	43,12	54,40
11. Dharmasraya	3,95	4,13	64,64	77,20
12. Pasaman Barat	7,53	7,80	93,92	111,03
<i>Kota/ Municipality</i>				
1. Padang	17,20	16,43	1 201,69	1 310,50
2. Solok	1,23	1,33	833,16	1 030,13
3. Sawahlunto	1,17	1,18	245,19	280,85
4. Padang Panjang	0,97	1,02	2 043,83	2 448,30
5. Bukittinggi	2,30	2,19	4 410,32	4 795,09
6. Payakumbuh	2,41	2,52	1 370,86	1 637,83
7. Pariaman	1,63	1,70	1 195,27	1 424,83
<b>Sumatera Barat</b>	<b>100,00</b>	<b>100,00</b>	<b>115,37</b>	<b>130,85</b>

Lanjutan Tabel/Continued Table 13.4

Kabupaten/ Kota Regency/ Municipality	Penduduk Menurut Jenis Kelamin, 2020 <sup>3</sup> (Jiwa) Population by Sex, 2020 <sup>3</sup> (People)			Rasio Jenis Kelamin Sex Ratio	
	Laki-Laki Male	Perempuan Female	Jumlah Total	SP2010 <sup>1</sup>	SP2020 <sup>2</sup>
	(1)	(12)	(13)	(14)	(15)
<i>Kabupaten/ Regency</i>					
1. Kepulauan Mentawai	45 477	42 146	87 623	107,73	107,90
2. Pesisir Selatan	253 854	250 564	504 418	97,79	101,31
3. Solok	196 899	194 598	391 497	97,24	101,18
4. Sijunjung	119 126	115 919	235 045	99,71	102,77
5. Tanah Datar	186 134	185 570	371 704	94,94	100,30
6. Padang Pariaman	215 038	215 588	430 626	96,40	99,74
7. Agam	266 848	262 290	529 138	96,25	101,74
8. Lima Puluh Kota	191 736	191 789	383 525	98,06	99,97
9. Pasaman	150 798	149 053	299 851	97,81	101,17
10. Solok Selatan	92 859	89 168	182 027	101,19	104,14
11. Dharmasraya	116 310	112 281	228 591	106,88	103,59
12. Pasaman Barat	218 573	213 099	431 672	101,61	102,57
<i>Kota/ Municipality</i>					
1. Padang	456 329	452 711	909 040	99,30	100,80
2. Solok	36 990	36 448	73 438	97,74	101,49
3. Sawahlunto	32 767	32 371	65 138	98,10	101,22
4. Padang Panjang	28 286	28 025	56 311	98,86	100,93
5. Bukittinggi	60 515	60 513	121 028	93,70	100,00
6. Payakumbuh	70 250	69 326	139 576	98,24	101,33
7. Pariaman	47 571	46 653	94 224	97,01	101,97
<b>Sumatera Barat</b>	<b>2 786 360</b>	<b>2 748 112</b>	<b>5 534 472</b>	<b>98,44</b>	<b>101,39</b>

Catatan/ Note: <sup>1</sup> Hasil SP2010 (Mei)/ The result of the 2010 Population Census (May)

<sup>2</sup> Hasil Proyeksi Penduduk Kabupaten/kota Provinsi Sumatera Barat 2010-2020 (Pertengahan tahun/Juni)/ The Result of Regency/Municipality Population Projection of Sumatera Barat Province 2010-2020 (Mid year/ June)

<sup>3</sup> Hasil SP2020 (September), /The result of the 2020 Population Census (September)

Sumber / Source : Badan Pusat Statistik Provinsi Sumatera Barat / BPS – Statistics of Sumatera Barat Province

**Tabel 13.5** Tingkat Partisipasi Angkatan Kerja Menurut Kabupaten/kota di Provinsi Sumatera Barat, 2018 - 2020<sup>1</sup>  
**Table** *Unemployment Rate by Regency/ Municipality in Sumatera Barat Province, 2018 - 2020<sup>1</sup>*

Kabupaten/Kota Regency/Municipality	2018 <sup>1</sup>	2019 <sup>1</sup>	2020 <sup>1</sup>
(1)	(2)	(3)	(4)
<i>Kabupaten/ Regency</i>			
1. Kepulauan Mentawai	75,00	83,10	81,65
2. Pesisir Selatan	66,63	68,82	65,00
3. Solok	68,35	70,83	74,64
4. Sijunjung	68,43	70,17	70,70
5. Tanah Datar	69,03	69,25	69,42
6. Padang Pariaman	65,56	63,23	67,18
7. Agam	68,56	69,59	70,29
8. Lima Puluh Kota	73,10	73,28	72,71
9. Pasaman	67,20	70,91	72,97
10. Solok Selatan	74,89	72,56	72,67
11. Dharmasraya	68,56	70,49	72,72
12. Pasaman Barat	66,96	65,76	67,47
<i>Kota/ Municipality</i>			
1. Padang	62,78	61,98	64,31
2. Solok	64,76	62,51	66,77
3. Sawahlunto	72,88	69,83	70,57
4. Padang Panjang	66,17	69,05	69,81
5. Bukittinggi	69,15	65,55	69,84
6. Payakumbuh	70,81	68,76	68,68
7. Pariaman	67,00	69,36	64,16
<b>Sumatera Barat</b>	<b>67,56</b>	<b>67,88</b>	<b>69,01</b>

Catatan/ Note : <sup>1</sup> Menggunakan penimbang hasil Proyeksi penduduk SUPAS 2015/ Uses a weighting of the population projection results from SUPAS 2015

Sumber / Source : BPS, Survei Angkatan Kerja Nasional (Sakernas) Agustus/ BPS, August National Labor Force Survey



**Tabel 13.6** Tingkat Pengangguran Terbuka Menurut Kabupaten/kota di Provinsi Sumatera Barat, 2018 - 2020<sup>1</sup>  
**Table** *Unemployment Rate by Regency/ Municipality in Sumatera Barat Province, 2018 - 2020<sup>1</sup>*

Kabupaten/Kota Regency/Municipality	2018 <sup>e</sup>	2019 <sup>e</sup>	2020 <sup>1</sup>
(1)	(2)	(3)	(4)
<i>Kabupaten/ Regency</i>			
1. Kepulauan Mentawai	2,31	2,92	3,98
2. Pesisir Selatan	6,03	6,02	7,00
3. Solok	6,12	4,72	4,65
4. Sijunjung	3,22	3,64	5,30
5. Tanah Datar	4,01	3,20	4,79
6. Padang Pariaman	7,03	6,08	8,13
7. Agam	4,93	4,78	4,61
8. Lima Puluh Kota	2,73	2,30	3,03
9. Pasaman	6,04	5,28	5,04
10. Solok Selatan	5,84	4,91	5,62
11. Dharmasraya	4,02	5,06	5,31
12. Pasaman Barat	3,36	4,74	4,69
<i>Kota/ Municipality</i>			
1. Padang	9,29	8,74	13,64
2. Solok	6,03	7,06	8,35
3. Sawahlunto	5,92	6,84	8,20
4. Padang Panjang	5,35	4,38	7,22
5. Bukittinggi	7,24	6,20	7,51
6. Payakumbuh	3,95	4,13	6,68
7. Pariaman	5,82	5,48	5,73
<b>Sumatera Barat</b>	<b>5,66</b>	<b>5,38</b>	<b>6,88</b>

Catatan / Note : <sup>1</sup> Menggunakan penimbang hasil Proyeksi penduduk SUPAS 2015/ Uses a weighting of the population projection results from SUPAS 2015

Sumber / Source : BPS, Survei Angkatan Kerja Nasional (Sakernas) Agustus/ BPS, August National Labor Force Survey

**Tabel 13.7**  
**Table****Penduduk Berumur 15 Tahun ke Atas<sup>1</sup> yang Bekerja Selama Seminggu yang Lalu Menurut Lapangan Pekerjaan Utama dan Kabupaten/Kota di Provinsi Sumatera Barat (Orang), 2020****Population Aged 15 Years and Over<sup>1</sup> Who Worked During the Previous Week by Main Industry and Regency/Municipality in Sumatera Barat Province (People), 2020**

Kabupaten/ Kota Regency/ Municipality	Lapangan Pekerjaan Utama <sup>2</sup> /Main Industry <sup>2</sup>			Jumlah Total
	1	2	3	
(1)	(2)	(3)	(4)	(5)
<i>Kabupaten/ Regency</i>				
1. Kepulauan Mentawai	35 675	2 193	11 897	49 765
2. Pesisir Selatan	85 250	26 849	91 152	203 251
3. Solok	111 810	21 267	58 224	191 301
4. Sijunjung	41 358	20 321	53 980	115 659
5. Tanah Datar	80 818	24 220	65 706	170 744
6. Padang Pariaman	65 484	36 614	81 633	183 731
7. Agam	99 580	47 081	95 634	242 295
8. Lima Puluh Kota	93 029	41 279	65 814	200 122
9. Pasaman	78 565	14 327	44 550	137 442
10. Solok Selatan	41 205	12 911	31 190	85 306
11. Dharmasraya	55 512	17 520	56 225	129 257
12. Pasaman Barat	105 843	23 724	73 279	202 846
<i>Kota/ Municipality</i>				
1. Padang	16 989	78 228	316 432	411 649
2. Solok	3 550	4 880	24 063	32 493
3. Sawahlunto	5 646	7 361	17 303	30 310
4. Padang Panjang	2 214	4 781	18 630	25 625
5. Bukittinggi	1 286	10 745	52 885	64 916
6. Payakumbuh	6 259	13 891	44 994	65 144
7. Pariaman	5 059	8 830	25 779	39 668
<b>Sumatera Barat</b>	<b>935 132</b>	<b>417 022</b>	<b>1 229 370</b>	<b>2 581 524</b>

Catatan/Notes : <sup>1</sup> Menggunakan penimbang hasil Proyeksi penduduk SUPAS 2015/ Uses a weighting of the population projection results from SUPAS 2015

<sup>2</sup>1. Pertanian/ Agriculture

2. Industri Pengolahan/Manufacturing Industry

3. Jasa/Services

Sumber / Source : BPS, Survei Angkatan Kerja Nasional (Sakernas) Agustus/ BPS, August National Labor Force Survey

**Tabel**  
**Table** 13.8

**Laju Pertumbuhan Produk Domestik Regional Bruto Atas Dasar Harga Konstan 2010 Menurut Kabupaten/Kota di Provinsi Sumatera Barat (persen), 2016–2020**  
**Rate of Growth of Gross Regional Domestic Products at Constant 2010 Prices by Regency/Municipality in Sumatera Barat Province (percent), 2016–2020**

<b>Kabupaten/ Kota Regency/ Municipality</b>	<b>2016</b>	<b>2017</b>	<b>2018</b>	<b>2019*</b>	<b>2020**</b>
(1)	(2)	(3)	(4)	(5)	(6)
<b>Kabupaten/ Regency</b>					
1. Kepulauan Mentawai	5,02	5,12	4,89	4,73	-1,85
2. Pesisir Selatan	5,33	5,41	5,32	4,78	-1,11
3. Solok	5,31	5,32	5,19	5,04	-1,12
4. Sijunjung	5,26	5,26	5,07	4,81	-1,10
5. Tanah Datar	5,03	5,11	5,04	4,99	-1,13
6. Padang Pariaman	5,52	5,58	5,44	2,40	-10,46
7. Agam	5,41	5,43	5,23	4,78	-1,38
8. Lima Puluh Kota	5,32	5,33	5,23	5,06	-1,16
9. Pasaman	5,07	5,08	4,97	4,80	-0,87
10. Solok Selatan	5,12	5,15	5,00	4,86	-1,24
11. Dharmasraya	5,42	5,44	5,28	4,94	-1,39
12. Pasaman Barat	5,33	5,34	5,21	4,45	-1,34
<b>Kota/ Municipality</b>					
1. Padang	6,22	6,23	6,06	5,65	-1,86
2. Solok	5,76	5,76	5,65	5,49	-1,42
3. Sawahlunto	5,73	5,74	5,50	5,31	-1,27
4. Padang Panjang	5,80	5,80	5,71	5,56	-1,44
5. Bukittinggi	6,05	6,08	6,00	5,84	-1,74
6. Payakumbuh	6,09	6,12	6,02	5,89	-1,66
7. Pariaman	5,59	5,61	5,47	5,30	-1,32
<b>Sumatera Barat</b>	<b>5,27</b>	<b>5,30</b>	<b>5,14</b>	<b>5,01</b>	<b>-1,60</b>

Sumber / Source : Badan Pusat Statistik / BPS – Statistics of Indonesia

**Tabel**  
**Table** 13.9**Jumlah Penduduk Miskin Menurut Kabupaten/Kota di  
Provinsi Sumatera Barat (ribu), 2016–2020**  
*Number of Poor Population by Regency/Municipality in  
Sumatera Barat Province (thousand), 2016–2020*

<b>Kabupaten/ Kota</b> <b>Regency/ Municipality</b>	<b>2016</b>	<b>2017</b>	<b>2018</b>	<b>2019</b>	<b>2020</b>
(1)	(2)	(3)	(4)	(5)	(6)
<i>Kabupaten/ Regency</i>					
1. Kepulauan Mentawai	13,09	12,95	12,99	13,22	13,37
2. Pesisir Selatan	35,86	35,53	34,92	36,51	35,46
3. Solok	34,06	33,33	32,89	29,74	29,28
4. Sijunjung	17,12	16,83	16,55	16,65	16,28
5. Tanah Datar	19,63	19,27	18,48	16,20	15,34
6. Padang Pariaman	36,34	34,70	33,20	29,48	28,98
7. Agam	37,55	36,57	32,92	33,10	33,31
8. Lima Puluh Kota	28,57	26,93	26,47	26,64	26,43
9. Pasaman	20,83	20,38	20,31	20,22	20,29
10. Solok Selatan	11,91	11,89	11,85	12,49	12,39
11. Dharmasraya	16,24	15,63	15,42	15,49	15,70
12. Pasaman Barat	30,76	30,84	31,83	31,53	31,64
<i>Kota/ Municipality</i>					
1. Padang	42,56	43,75	44,04	42,44	42,17
2. Solok	2,59	2,50	2,29	2,29	1,99
3. Sawahlunto	1,34	1,23	1,48	1,35	1,36
4. Padang Panjang	3,47	3,22	3,11	3,00	2,84
5. Bukittinggi	6,81	6,75	6,32	6,00	6,01
6. Payakumbuh	8,35	7,72	7,69	7,68	7,74
7. Pariaman	4,47	4,49	4,40	4,20	3,66
<b>Sumatera Barat</b>	<b>371,55</b>	<b>364,51</b>	<b>357,13</b>	<b>348,22</b>	<b>344,23</b>

Sumber / Source : Badan Pusat Statistik Provinsi Sumatera Barat / BPS – Statistics of Sumatera Barat Province

**Tabel 13.10** Indeks Kedalaman Kemiskinan dan Indeks Keparahan Kemiskinan Menurut Kabupaten/kota di Provinsi Sumatera Barat, 2019 - 2020  
**Poverty Gap Indeks and Poverty Severity Indeks by Regency/ Municipality in Sumatera Barat Province, 2019 - 2020**

Kabupaten/Kota Regency/Municipality	Indeks Kedalaman Kemiskinan Poverty Gap Indeks		Indeks Keparahan Kemiskinan Poverty Severity Indeks	
	2019	2020	2019	2020
(1)	(2)	(3)	(4)	(5)
<i>Kabupaten/ Regency</i>				
1. Kepulauan Mentawai	1,87	2,84	0,45	0,77
2. Pesisir Selatan	0,76	0,81	0,13	0,14
3. Solok	0,71	1,16	0,12	0,35
4. Sijunjung	0,94	0,97	0,22	0,27
5. Tanah Datar	0,42	0,42	0,06	0,06
6. Padang Pariaman	1,02	0,67	0,21	0,11
7. Agam	0,82	0,79	0,13	0,17
8. Lima Puluh Kota	0,51	0,78	0,07	0,14
9. Pasaman	0,59	0,70	0,11	0,11
10. Solok Selatan	0,84	0,79	0,21	0,15
11. Dharmasraya	0,89	0,71	0,20	0,13
12. Pasaman Barat	0,81	0,62	0,17	0,09
<i>Kota/ Municipality</i>				
1. Padang	0,63	0,45	0,18	0,09
2. Solok	0,29	0,27	0,04	0,04
3. Sawahlunto	0,23	0,07	0,05	-
4. Padang Panjang	0,53	0,46	0,09	0,08
5. Bukittinggi	0,56	0,56	0,12	0,20
6. Payakumbuh	0,46	0,71	0,06	0,14
7. Pariaman	0,49	0,49	0,07	0,10
<b>Sumatera Barat</b>	<b>0,94</b>	<b>0,92</b>	<b>0,21</b>	<b>0,20</b>

Sumber / Source : Badan Pusat Statistik Provinsi Sumatera Barat / BPS – Statistics of Sumatera Barat Province

**Tabel**  
**Table** 13.11**Rasio Gini Menurut Kabupaten/Kota di Provinsi Sumatera Barat, 2016–2020**  
**Gini Ratio by Regency/Municipality in Sumatera Barat Province, 2016–2020**

<b>Kabupaten/ Kota</b> <b>Regency/ Municipality</b>	<b>2016</b>	<b>2017</b>	<b>2018</b>	<b>2019</b>	<b>2020</b>
(1)	(2)	(3)	(4)	(5)	(6)
<b>Kabupaten/ Regency</b>					
1. Kepulauan Mentawai	0,306	0,319	0,306	0,336	0,273
2. Pesisir Selatan	0,269	0,299	0,255	0,246	0,264
3. Solok	0,310	0,294	0,303	0,285	0,277
4. Sijunjung	0,325	0,333	0,300	0,293	0,269
5. Tanah Datar	0,302	0,262	0,288	0,278	0,273
6. Padang Pariaman	0,258	0,280	0,296	0,297	0,257
7. Agam	0,285	0,279	0,257	0,251	0,278
8. Lima Puluh Kota	0,268	0,262	0,283	0,238	0,222
9. Pasaman	0,297	0,260	0,266	0,330	0,310
10. Solok Selatan	0,307	0,299	0,309	0,295	0,307
11. Dharmasraya	0,300	0,252	0,264	0,278	0,280
12. Pasaman Barat	0,311	0,286	0,290	0,283	0,258
<b>Kota/ Municipality</b>					
1. Padang	0,350	0,338	0,344	0,312	0,312
2. Solok	0,343	0,299	0,296	0,271	0,286
3. Sawahlunto	0,318	0,299	0,310	0,289	0,300
4. Padang Panjang	0,381	0,300	0,290	0,322	0,394
5. Bukittinggi	0,329	0,313	0,337	0,267	0,265
6. Payakumbuh	0,340	0,303	0,302	0,276	0,325
7. Pariaman	0,338	0,301	0,316	0,300	0,310
<b>Sumatera Barat</b>	<b>0,331</b>	<b>0,318</b>	<b>0,321</b>	<b>0,306</b>	<b>0,305</b>

Sumber / Source : Badan Pusat Statistik Provinsi Sumatera Barat / BPS – Statistics of Sumatera Barat Province

**Tabel 13.12** Indeks Pembangunan Manusia Menurut Kabupaten/kota di Provinsi Sumatera Barat, 2016 - 2020  
**Table** Human Development Indeks by Regency/ Municipality in Sumatera Barat Province, 2016 - 2020

Kabupaten/Kota Regency/Municipality	2016	2017	2018	2019	2020
(1)	(2)	(3)	(4)	(5)	(6)
<i>Kabupaten/ Regency</i>					
1. Kepulauan Mentawai	58,27	59,25	60,28	61,26	61,09
2. Pesisir Selatan	68,39	68,74	69,40	70,08	69,90
3. Solok	67,67	67,86	68,60	69,08	69,08
4. Sijunjung	66,01	66,60	66,97	67,66	67,74
5. Tanah Datar	70,11	70,37	71,25	72,14	72,33
6. Padang Pariaman	68,44	68,90	69,71	70,59	70,61
7. Agam	70,36	71,10	71,70	72,37	72,46
8. Lima Puluh Kota	68,37	68,69	69,17	69,67	69,47
9. Pasaman	64,57	64,94	65,60	66,46	66,64
10. Solok Selatan	67,47	67,81	68,45	68,94	69,04
11. Dharmasraya	70,25	70,40	70,86	71,52	71,51
12. Pasaman Barat	66,03	66,83	67,43	68,21	68,49
<i>Kota/ Municipality</i>					
1. Padang	81,06	81,58	82,25	82,68	82,82
2. Solok	77,07	77,44	77,89	78,38	78,29
3. Sawahlunto	70,67	71,13	71,72	72,39	72,64
4. Padang Panjang	76,50	77,01	77,30	78,00	77,93
5. Bukittinggi	79,11	79,80	80,11	80,71	80,58
6. Payakumbuh	77,56	77,91	78,23	78,95	78,90
7. Pariaman	75,44	75,71	76,26	76,70	76,90
<b>Sumatera Barat</b>	<b>70,73</b>	<b>71,24</b>	<b>71,73</b>	<b>72,39</b>	<b>72,38</b>

Sumber / Source : Badan Pusat Statistik Provinsi Sumatera Barat / BPS – Statistics of Sumatera Barat Province

**Tabel 13.13** Indeks Pembangunan Manusia Menurut Kabupaten/kota dan Indikatornya di Provinsi Sumatera Barat, 2020  
**Table** *Human Development Indeks by Regency/ Municipality and Indicator in Sumatera Barat Province, 2020*

Kabupaten/Kota <i>Regency/Municipality</i>	Angka Harapan Hidup <i>Life Expectancy</i>	Harapan Lama Sekolah <i>Expected Year School</i>	Rata-rata Lama Sekolah <i>Mean Year School</i>	Pengeluaran per Kapita Disesuaikan <i>Expenditure (000 rupiah/orang/tahun)</i>	Indeks Pembangunan Manusia <i>Human Development Indeks</i>
(1)	(2)	(3)	(4)	(5)	(6)
<i>Kabupaten/ Regency</i>					
1. Kepulauan Mentawai	64,73	12,82	7,09	6 281,00	61,09
2. Pesisir Selatan	70,86	13,32	8,26	9 212,00	69,90
3. Solok	68,58	13,04	7,86	10 171,00	69,08
4. Sijunjung	66,21	12,37	8,11	10 361,00	67,74
5. Tanah Datar	69,94	14,33	8,61	10 588,00	72,33
6. Padang Pariaman	68,79	13,67	7,87	10 998,00	70,61
7. Agam	72,37	13,87	8,96	9 651,00	72,46
8. Lima Puluh Kota	69,79	13,29	7,99	9 596,00	69,47
9. Pasaman	67,40	12,80	8,09	8 425,00	66,64
10. Solok Selatan	67,81	12,71	8,28	10 325,00	69,04
11. Dharmasraya	71,33	12,43	8,47	11 273,00	71,51
12. Pasaman Barat	67,82	13,61	8,19	9 047,00	68,49
<i>Kota/ Municipality</i>					
1. Padang	73,65	16,52	11,58	14 481,00	82,82
2. Solok	73,61	14,32	11,03	12 117,00	78,29
3. Sawahlunto	70,00	13,17	10,17	10 182,00	72,64
4. Padang Panjang	72,82	15,06	11,62	10 734,00	77,93
5. Bukittinggi	74,38	14,97	11,33	13 282,00	80,58
6. Payakumbuh	73,74	14,26	10,73	13 281,00	78,90
7. Pariaman	70,28	14,54	10,59	12 796,00	76,90
<b>Sumatera Barat</b>	<b>69,47</b>	<b>14,02</b>	<b>8,99</b>	<b>10 733,00</b>	<b>72,38</b>

Sumber / Source : Badan Pusat Statistik Provinsi Sumatera Barat / BPS – Statistics of Sumatera Barat Province



**Tabel 13.14**      **Indeks Pembangunan Gender Menurut Kabupaten/kota**  
**Table**              **di Provinsi Sumatera Barat, 2017 - 2020**  
**Gender Development Indeks by Regency/ Municipality and**  
**Indicator in Sumatera Barat Province, 2017 - 2020**

Kabupaten/Kota Regency/Municipality	2017	2018	2019	2019
(1)	(2)	(3)	(4)	(5)
<i>Kabupaten/ Regency</i>				
1. Kepulauan Mentawai	89,13	89,45	89,33	89,59
2. Pesisir Selatan	94,98	94,62	95,16	95,12
3. Solok	95,73	96,20	96,17	96,18
4. Sijunjung	93,40	93,21	93,01	93,03
5. Tanah Datar	98,51	97,58	97,55	97,57
6. Padang Pariaman	93,79	93,07	92,92	92,69
7. Agam	97,16	96,92	96,84	97,01
8. Lima Puluh Kota	94,62	94,93	94,77	95,03
9. Pasaman	93,00	92,61	92,59	92,45
10. Solok Selatan	94,54	94,92	95,03	95,08
11. Dharmasraya	88,43	88,26	88,30	88,31
12. Pasaman Barat	88,97	89,59	90,06	90,26
<i>Kota/ Municipality</i>				
1. Padang	93,77	93,77	93,48	93,64
2. Solok	96,70	97,24	97,13	97,05
3. Sawahlunto	95,50	95,68	95,51	95,48
4. Padang Panjang	97,76	97,77	97,50	97,70
5. Bukittinggi	98,78	98,80	98,77	98,89
6. Payakumbuh	98,53	98,54	98,51	98,46
7. Pariaman	98,95	98,61	98,19	98,49
<b>Sumatera Barat</b>	<b>94,16</b>	<b>94,17</b>	<b>94,09</b>	<b>94,17</b>

Sumber / Source : Badan Pusat Statistik Provinsi Sumatera Barat / BPS – Statistics of Sumatera Barat Province



Sensus  
Penduduk  
2020

#MencatatIndonesia

# DATA

MENCERDASKAN BANGSA

— Enlighten The Nation —



**BADAN PUSAT STATISTIK  
KOTA PADANG PANJANG**  
*BPS - Statistics of Padang Panjang Municipality*

Jl. St Syahrir No. 2, Silaing Bawah

Padang Panjang 27118

Telp: (0752) 83089

Homepage: <https://padangpanjangkota.bps.go.id>

E-mail: [bps1374@bps.go.id](mailto:bps1374@bps.go.id)

