

# Kota SOLOK DALAM ANGKA

*Solok Municipality in Figures*

**2021**



**BADAN PUSAT STATISTIK  
KOTA SOLOK**  
*BPS-Statistics of Solok Municipality*

# Kota SOLOK DALAM ANGKA

*Solok Municipality in Figures*

**2021**



**KOTA SOLOK DALAM ANGKA  
SOLOK MUNICIPALITY IN FIGURES  
2021**

ISSN: 0215-3777

No. Publikasi/*Publication Number*: 13720.2101

Katalog /*Catalog*: 1102001.1372

Ukuran Buku/*Book Size*: 14,8 cm x 21 cm

Jumlah Halaman/*Number of Pages* : I + 452 halaman/*pages*

Naskah/*Manuscript*:

Badan Pusat Statistik Kota Solok

*BPS-Statistics of Solok Municipality*

Penyunting/*Editor*:

Badan Pusat Statistik Kota Solok

*BPS-Statistics of Solok Municipality*

Gambar Kover/*Cover Design*:

Badan Pusat Statistik Kota Solok

*BPS-Statistics of Solok Municipality*

Ilustrasi Kover/*Cover Illustration*:

Ikon-ikon Kota Solok/*Solok Municipality*

Diterbitkan oleh/*Published by*:

©BPS Kota Solok/*BPS-Statistics of Solok Municipality*

Dicetak oleh/*Printed by*:

CV. DEMY (Cetakan I/*Edition I*)

Dilarang mengumumkan, mendistribusikan, mengomunikasikan, dan/atau menggandakan Sebagian atau seluruh isi buku ini untuk tujuan komersil tanpa izin tertulis dari Badan Pusat Statistik Kota Solok (UU No. 28 Tahun 2014 Tentang Hak Cipta Pasal 43 huruf b).

*Prohibited to announce, distribute, communicate, and/or copy part or all of this book for commercial purpose without permission from BPS-Statistics of Solok Municipality (Law No. 28 Year 2014 About Copyright Article 43 letter b).*

**PETA WILAYAH KOTA SOLOK**  
**MAP OF SOLOK MUNICIPALITY**



1372010: Kecamatan Lubuk Sikarah  
1372020: Kecamatan Tanjung Harapan

PETA WILAYAH KOTA SOLOK MENURUT KECAMATAN

<p>A compass rose showing cardinal directions (N, S, E, W) and a scale bar with markings at 0, 600, 1200, 1800, and 2400 units.</p>	<p>The logo of the Badan Pusat Statistik (BPS) of Indonesia, featuring stylized blue and orange shapes.</p> <p><b>BADAN PUSAT STATISTIK</b></p>	<p>An inset map of Indonesia with various regions highlighted in different colors, showing the location of Solok Municipality in Sumatra.</p> <p>Sumber: Peta Wilayah Kerja Statistik (Badan Pusat Statistik)</p>
---	---	---



**KEPALA BPS KOTA SOLOK**  
**CHIEF STATISTICIAN OF SOLOK MUNICIPALITY**



**AMPERIANTO, S.ST**





## KATA PENGANTAR

Kota Solok Dalam Angka 2021 merupakan publikasi tahunan yang diterbitkan oleh BPS Kota Solok. Publikasi ini menyajikan data dari berbagai bidang kegiatan yang dapat memberikan gambaran mengenai keadaan geografi dan karakteristik sosial ekonomi masyarakat Kota Solok.

Publikasi ini dapat terwujud berkat kerja sama dan bantuan dari berbagai pihak baik instansi pemerintah maupun swasta. Kepada semua pihak yang telah memberikan bantuan disampaikan penghargaan dan terima kasih yang sebesar-besarnya.

Walaupun publikasi ini telah disiapkan sebaik-baiknya, namun disadari masih ada kekurangan dan kesalahan yang terjadi. Untuk perbaikan publikasi ini, tanggapan dan saran yang bersifat konstruktif dari para pemakai sangat diharapkan.

Solok, Februari 2021  
Kepala BPS Kota Solok

**Amperianto, S.ST**





## **PREFACE**

*Solok Municipality in Figures 2021 is an annual publication written by BPS Statistics of Solok Municipality. This publication contains data on various fields of activities. It is intended to provide information on the geographic condition an general social economic condition and the characteristics of the people in Solok Municipality.*

*This comprehensive publication has been made possible with the assistance and contribution both government and private agencies. To all parties who have been involved in the preparation of this publication, delivered appreciation and gratitude.*

*Comments and constructive suggestions for the improvement of this publication are always welcome.*

*Solok, Februari 2021  
Chief Statistician of Solok Municipality*

*Amperianto, S.ST*

## DAFTAR ISI / CONTENTS

	Halaman Page
Kata Pengantar/ <i>Preface</i> .....	vii
Daftar Isi/ <i>Contents</i> .....	ix
Daftar Tabel/ <i>List of Tables</i> .....	xi
Penjelasan Umum/ <i>Explanatory Notes</i> .....	xlvii
Daftar Singkatan/ <i>List of Abbreviations</i> .....	xlix
1. Geografi dan Iklim/ <i>Geography and Climate</i> .....	1
1.1 Keadaan Geografi/ <i>Geography Condition</i> .....	5
1.2 Keadaan Iklim/ <i>Climate Condition</i> .....	15
2. Pemerintahan/ <i>Government</i> .....	17
2.1 Wilayah Administratif/ <i>Administrative Area</i> .....	21
2.2 Dewan Perwakilan Rakyat Daerah/ <i>The Regional House of         Representatives</i> .....	23
2.3 Sumber Daya Manusia/ <i>Human Resource</i> .....	32
2.4 Keuangan Pemerintah/ <i>Government Finance</i> .....	76
2.5 Lainnya/ <i>Others</i> .....	87
3. Penduduk dan Ketenagakerjaan/ <i>Population and Employment</i> .....	95
3.1 Penduduk/ <i>Population</i> .....	99
3.2 Ketenagakerjaan/ <i>Employment</i> .....	111
4. Sosial dan Kesejahteraan Rakyat/ <i>Social and Welfare</i> .....	125
4.1 Pendidikan/ <i>Education</i> .....	129
4.2 Kesehatan/ <i>Health</i> .....	168
4.3 Agama dan Sosial Lainnya/ <i>Religion and Other Social Affair</i> .....	206
5. Pertanian, Peternakan, dan Perikanan/ <i>Agriculture, Livestock, and     Fishery</i> .....	263
5.1 Tanaman Pangan/ <i>Food Crops</i> .....	267
5.2 Horticultura/ <i>Horticulture</i> .....	274
5.3 Perkebunan/ <i>Estate Crops</i> .....	298
5.4 Peternakan/ <i>Livestock</i> .....	311

	Halaman Page
5.5 Perikanan/ <i>Fishery</i> .....	320
6. Energi/ <i>Energy</i> .....	327
7. Pariwisata/ <i>Tourism</i> .....	339
8. Transportasi dan Komunikasi/ <i>Transportation and Communication</i> .....	351
8.1 Transportasi/ <i>Transportation</i> .....	355
8.2 Komunikasi/ <i>Communication</i> .....	366
9. Perbankan, Koperasi, dan Harga-harga/ <i>Banking, Cooperative, and Prices</i> .....	373
10. Pengeluaran Penduduk/ <i>Population Expenditure</i> .....	383
11. Perdagangan/ <i>Trade</i> .....	391
12. Sistem Neraca Regional/ <i>System of Regional Accounts</i> .....	403
13. Perbandingan antar Kabupaten/Kota/ <i>Regency/Municipal Comparison</i> .....	437

## DAFTAR TABEL/LIST OF TABLES

Halaman  
Page

### 1. GEOGRAFI DAN IKLIM/GEOGRAPHY AND CLIMATE

#### 1.1 KEADAAN GEOGRAFI

##### **GEOGRAPHY CONDITION**

1.1.1	Luas Daerah dan Jumlah Pulau menurut Kecamatan di Kota Solok, 2020 <i>Total Area and Number of Islands by Subdistrict in Solok Municipality, 2020</i> .....	5
1.1.2	Tinggi Wilayah dan Jarak ke Ibukota di Kota Solok, 2020 <i>Altitude and Distance to the Capital of Solok Municipality by Subdistrict in Solok Municipality, 2020</i> .....	7
1.1.3	Letak Geografis Kota Solok, 2020 <i>Geographical Location of Solok Municipality, 2020</i> .....	8
1.1.4	Luas Wilayah Provinsi Sumatera Barat menurut Kabupaten/Kota, 2020 <i>Total Area of Sumatera Barat Province by Regency/ Municipality, 2020</i>	9
1.1.5	Luas Lahan Sawah dan Lahan Kering menurut Kecamatan di Kota Solok, 2020 <i>Wetland and Dryland Area by Subdistrict in Solok Municipality, 2020</i> ..	10
1.1.6	Jarak antara Kota Solok dengan Beberapa Kota Lain dalam Provinsi Sumatera Barat (km), 2020 <i>Distance between Solok Municipality and Other Towns in Sumatera Barat (km), 2020</i> .....	11
1.1.7	Jarak antara Kota Solok ke Beberapa Daerah Tetangga (km), 2020 <i>The Distance between Solok Municipality and Several Neighboring Areas (km), 2020</i> .....	12
1.1.8	Jarak antara Kota Solok dengan Ibu Kota Kabupaten Lain di Sumatera Barat (km), 2020 <i>Distance Between Solok Municipality and Other Towns (km), 2020</i> .....	13
1.1.9	Jarak antara Kota Solok ke Berbagai Kota di Jalan Lintas Sumatera (km), 2020 <i>Distance Between Solok Municipality and Other Towns in Sumatera Roadway (km), 2020</i> .....	14

## **1.2 KEADAAN IKLIM**

### **CLIMATE CONDITION**

1.2.1	Rata-rata Curah Hujan dan Jumlah Hari Hujan menurut Bulan di Kota Solok, 2020 <i>Average Precipitation and Number of Rainy Days by Month in Solok Municipality, 2020</i> .....	15
-------	---	----

## **2. PEMERINTAHAN/GOVERNMENT**

### **2.1 WILAYAH ADMINISTRATIF**

#### **ADMINISTRATIVE AREA**

2.1.1	Jumlah Kelurahan menurut Kecamatan di Kota Solok, 2016-2020 <i>Number of Urban Villages by Subdistrict in Solok Municipality, 2016-2020</i> .....	21
2.1.2	Jumlah Wilayah Administrasi di Kota Solok, 2020 <i>Number of Administrative Area in Solok Municipality, 2020</i> .....	22

### **2.2 DEWAN PERWAKILAN RAKYAT DAERAH**

#### **REGIONAL HOUSE OF REPRESENTATIVE**

2.2.1	Jumlah Anggota Dewan Perwakilan Rakyat Daerah (DPRD) menurut Partai Politik dan Jenis Kelamin di Kota Solok, 2020 <i>Number of Regional House of Representatives's Members by Political Parties and Sex in Solok Municipality, 2020</i> .....	23
2.2.2	Jumlah Pemilih yang Terdaftar dalam Pemilu Anggota Dewan Perwakilan Rakyat (DPR), Dewan Perwakilan Rakyat Daerah (DPRD), dan Dewan Perwakilan Daerah (DPD) 2019 menurut Kecamatan di Kota Solok <i>Number of Registered Voters in Parliamentary Election 2019 by Subdistrict in Solok Municipality</i> .....	24
2.2.3	Jumlah Pemilih yang Terdaftar dalam Pemilu Presiden 2019 menurut Kecamatan dan Jenis Kelamin di Kota Solok <i>Number of Registered Voters in Presidential Election 2019 by Subdistrict and Sex in Solok Municipality</i> .....	25

2.2.4	Jumlah Pemilih yang Terdaftar dalam Pemilihan Kepala Daerah (Pilkada) 2020 menurut Kecamatan dan Jenis Kelamin di Kota Solok <i>Number of Registered Voters in Local Leaders Election 2020 by Subdistrict and Sex in Solok Municipality</i> .....	26
2.2.5	Jumlah Suara yang Sah pada Pemilihan Anggota Dewan Perwakilan Rakyat (DPR), Dewan Perwakilan Rakyat Daerah (DPRD), dan Dewan Perwakilan Daerah (DPD) 2019 menurut Kecamatan di Kota Solok <i>Number of Valid Votes in Parliamentary Election 2019 by Subdistrict in Solok Municipality</i> .....	27
2.2.6	Jumlah Suara yang Sah pada Pemilihan Presiden 2019 menurut Kecamatan di Kota Solok <i>Number of Valid Votes in Presidential Election 2019 by Subdistrict in Solok Municipality</i> .....	28
2.2.7	Jumlah Suara yang Sah pada Pemilihan Kepala Daerah (Pilkada) 2020 di Kota Solok <i>Number of Valid Votes in Local Leaders Election 2020 by Subdistrict in Solok Municipality</i> .....	29
2.2.8	Kegiatan Dewan Perwakilan Rakyat Daerah Kota Solok Periode 2019-2024 menurut Jenis Kegiatan, 2020 <i>Parliament Activity of Solok Municipality 2019-2024 by Activities, 2020</i> .....	30
2.2.9	Jumlah Surat Aspirasi yang Diterima oleh Dewan Perwakilan Rakyat Daerah (DPRD) Kota Solok menurut Bulan, 2020 <i>Number of Aspiration Letters Received by The Regional House of Representatives of Solok Municipality by Month, 2020</i> .....	31
<b>2.3</b>	<b>SUMBER DAYA MANUSIA</b> <b>HUMAN RESOURCES</b>	
2.3.1	Jumlah Pegawai Negeri Sipil menurut Jabatan dan Jenis Kelamin di Kota Solok, Desember 2019 dan Desember 2020 <i>Number of Civil Servants by Occupation and Sex in Solok Municipality, December 2019 and Desember 2020</i> .....	32

2.3.2	Jumlah Pegawai Negeri Sipil menurut Tingkat Pendidikan dan Jenis Kelamin di Kota Solok, Desember 2019 dan Desember 2020 <i>Number of Civil Servants by Educational Level and Sex in Solok Municipality, December 2019 and December 2020</i> .....	34
2.3.3	Jumlah Pegawai Negeri Sipil menurut Tingkat Kepangkatan dan Jenis Kelamin di Kota Solok, Desember 2019 dan Desember 2020 <i>Number of Civil Servants by Hierarchy and Sex in Solok Municipality, December 2019 and December 2020</i> .....	36
2.3.4	Jumlah Pegawai Negeri Sipil menurut Kecamatan dan Jenis Kelamin di Kota Solok, Desember 2019 dan Desember 2020 <i>Number of Civil Servants by Subdistrict and Sex in Solok Municipality, December 2019 and Desember 2020</i> .....	38
2.3.5	Jumlah Pegawai Negeri Sipil menurut Unit Kerja dan Jenis Kelamin di Kota Solok, Desember 2019 dan Desember 2020 <i>Number of Civil Servants by Department and Sex in Solok Municipality, December 2019 and December 2020</i> .....	40
2.3.6	Jumlah Pegawai Negeri Sipil menurut Unit Kerja dan Tingkat Kepangkatan di Kota Solok, Desember 2019 dan Desember 2020 <i>Number of Civil Servants by Department and Hierarchy in Solok Municipality, December 2019 and December 2020</i> .....	46
2.3.7	Jumlah Pegawai Negeri Sipil menurut Unit Kerja dan Tingkat Pendidikan di Kota Solok, Desember 2019 dan Desember 2020 <i>Number of Civil Servants by Department and Education in Solok Municipality, December 2019 and December 2020</i> .....	52
2.3.8	Jumlah Pegawai Negeri Sipil menurut Unit Kerja dan Diklat Kepemimpinan di Kota Solok, Desember 2019 dan Desember 2020 <i>Number of Civil Servants by Department and Leadership Training in Solok Municipality, December 2019 and December 2020</i> .....	58
2.3.9	Jumlah Pegawai Negeri Sipil Instansi Vertikal menurut Unit Kerja dan Jenis Kelamin di Kota Solok, 2019 dan 2020 <i>Number of Vertical Agencies Civil Servants by Department and Sex in Solok Municipality, 2019 and 2020</i> .....	64

2.3.10	Jumlah Pegawai Negeri Sipil Instansi Vertikal menurut Unit Kerja dan Tingkat Kepangkatan di Kota Solok, Desember 2019 dan Desember 2020 <i>Number of Vertical Agencies Civil Servants by Department and Hierarchy in Solok Municipality, December 2019 and December 2020..</i>	66
2.3.11	Jumlah Pegawai Negeri Sipil Instansi Vertikal menurut Unit Kerja dan Tingkat Pendidikan di Kota Solok, Desember 2019 dan Desember 2020 <i>Number of Vertical Agencies Civil Servants by Department and Educational Level in Solok Municipality, December 2019 and December 2020.....</i>	68
2.3.12	Jumlah Pegawai Negeri Sipil menurut Unit Kerja dan Diklat Kepemimpinan di Kota Solok, Desember 2019 dan Desember 2020 <i>Number of Civil Servants by Department and Leadership Training in Solok Municipality, December 2019 and December 2020 .....</i>	70
2.3.13	Jumlah Karyawan Badan Usaha Milik Negara/Badan Usaha Milik Daerah (BUMN/BUMD) dan Pelayanan Publik menurut Unit Kerja dan Jenis Kelamin di Kota Solok, Desember 2019 dan Desember 2020 <i>Number of Employees of State-owned Enterprises/Regional-owned Enterprises and Public Services by Department and Sex in Solok Municipality, Desember 2019 dan Desember 2020.....</i>	72
2.3.14	Jumlah Karyawan Badan Usaha Milik Negara/Badan Usaha Milik Daerah (BUMN/BUMD) dan Pelayanan Publik menurut Unit Kerja dan Tingkat Pendidikan di Kota Solok, Desember 2019 dan Desember 2020 <i>Number of Employees of State-owned/Regional-owned Enterprises and Public Services by Department and Educational Level in Solok Municipality, Desember 2019 dan Desember 2020.....</i>	74
<b>2.4</b>	<b>KEUANGAN PEMERINTAH</b> <b>GOVERNMENT FINANCE</b>	
2.4.1	Realisasi Pendapatan Pemerintah Kota Solok menurut Jenis Pendapatan (ribu rupiah), 2019-2020 <i>Actual Solok Municipal Government Revenues by Kind of Revenues(thousand rupiahs), 2019-2020 .....</i>	76



2.4.2	Realisasi Belanja Pemerintah Kota Solok menurut Jenis Belanja (ribu rupiah), 2019-2020 <i>Actual Solok Municipal Government Expenditures by Kind of Expenditures (thousand rupiahs), 2019-2020.....</i>	77
2.4.3	Target dan Realisasi Pajak Bumi dan Bangunan di Kota Solok, 2020 <i>Target and Realization of Land and Buildings Tax in Solok Municipality, 2020.....</i>	78
2.4.4	Perkembangan Realisasi Belanja Pemerintah Daerah Kota Solok Selama Sepuluh Tahun Terakhir (ribu rupiah), 2011-2020 <i>Growth of Expenditures for Ten Years in Solok Municipality (thousand rupiahs), 2011-2020.....</i>	79
2.4.5	Struktur dan Realisasi Anggaran Pendapatan Belanja Daerah Kota Solok, 2020 <i>Structure and Realization of Government Revenue and Expenditure of Solok Municipality, 2020 .....</i>	80
2.4.6	Jumlah Kendaraan Roda Empat yang Membayar Pajak menurut Bulan di Kota Solok, 2020 <i>Number of Four-Wheeled Vehicles Paying Tax in Solok Municipality, 2020.....</i>	83
2.4.7	Jumlah Kendaraan Roda Dua yang Membayar Pajak menurut Bulan di Kota Solok, 2020 <i>Number of Two-Wheeled Vehicles Paying Tax by Month in Solok Municipality, 2020.....</i>	84
2.4.8	Jumlah Pemasukan Bea Balik Nama Kendaraan Bermotor (BBNKB) Roda Empat menurut Bulan di Kota Solok, 2020 <i>Amount of Importation of Four-Wheeled Motor Vehicle Title Fee (BBNKB) by Month in Solok Municipality, 2020.....</i>	85
2.4.9	Jumlah Pemasukan Bea Balik Nama Kendaraan Bermotor (BBNKB) Roda Dua menurut Bulan di Kota Solok, 2020 <i>Amount of Importation of Two-Wheeled Motor Vehicle Title Fee by Month in Solok Municipality, 2020 .....</i>	86

## 2.5 LAINNYA

### OTHERS

2.5.1	Jumlah Penerbitan Sertifikat Tanah menurut Status, Bidang, dan Luas Lahan di Kota Solok, 2020 <i>Number of Land Certificate Issuance by The Status of Right, Field, and Area in Solok Municipality, 2020</i> .....	87
2.5.2	Jumlah Peralihan Hak, Hak Tanggungan dan Penghapusan Hak Tanggungan Atas Tanah di Kota Solok, 2020 <i>Number of Roght Production by Land Possession in Solok Municipality, 2020</i> .....	88
2.5.3	Penerbitan Sertifikat Hak Atas Tanah menurut Status dan Kecamatan di Kota Solok, 2020 <i>Issuance of Certificate of Land Right by Subdistrict and Status in Solok Municipality, 2020</i> .....	89
2.5.4	Jumlah Pengurusan Hak Atas Tanah menurut Kecamatan di Kota Solok, 2020 <i>Number of Land Rights Affairs of Solok Municipality by Subdistrict in Solok Municipality, 2020</i> .....	90
2.5.5	Jumlah Izin Mendirikan Bangunan (IMB) yang Diterbitkan menurut Kecamatan di Kota Solok, 2020 <i>Number of Building Permits Issued by Subdistrict in Solok Municipality, 2020</i> .....	91
2.5.6	Jumlah Izin Mendirikan Bangunan (IMB) yang Diterbitkan menurut Bulan di Kota Solok, 2020 <i>Number of Building Permits Issued by Month in Solok Municipality, 2020</i> .....	92
2.5.7	Jumlah Berita Tentang Kota Solok yang Dimuat Surat Kabar Daerah dan Nasional di Kota Solok, 2020 <i>Number of Solok Municipality Issues at Local and National Newspapers in Solok Municipality, 2020</i> .....	93

### **3. PENDUDUK DAN KETENAGAKERJAAN/ POPULATION AND EMPLOYMENT**

#### **3.1 PENDUDUK POPULATION**

3.1.1	Penduduk, Laju Pertumbuhan Penduduk, Distribusi Persentase Penduduk, Kepadatan Penduduk, dan Rasio Jenis Kelamin Penduduk menurut Kecamatan di Kota Solok, 2019 dan 2020 <i>Population, Population Growth Rate, Percentage Distribution of Population, Population Density, and Population Sex Ratio by Subdistrict in Solok Municipality, 2019 dan 2020</i> .....	99
3.1.2	Penduduk, Laju Pertumbuhan Penduduk, Distribusi Persentase Penduduk, Kepadatan Penduduk, Jenis Kelamin, dan Rasio Jenis Kelamin Penduduk menurut Kecamatan di Kota Solok, 2019 dan 2020 <i>Population, Population Growth Rate, Distribution of Population Percentage, Population Density, Sex, and Population Sex Ratio by Subdistrict in Solok Municipality, 2019 and 2020</i> .....	102
3.1.3	Jumlah Penduduk menurut Kelompok Umur dan Jenis Kelamin di Kota Solok, 2020 <i>Population by Age Group and Sex in Solok Municipality, 2020</i> .....	105
3.1.4	Jumlah Penduduk Kota Solok, 2006-2020 <i>Population of Solok Municipality, 2006-2020</i> .....	106
3.1.5	Jumlah Penduduk Lahir dan Mati menurut Kecamatan dan Jenis Kelamin di Kota Solok, 2020 <i>Number of Population Born and Death by Subdistrict and Sex in Solok Municipality, 2020</i> .....	107
3.1.6	Jumlah Penduduk yang Datang dan Pindah menurut Kecamatan dan Jenis Kelamin di Kota Solok, 2020 <i>Number of Immigration and Emigration by Subdistrict and Sex in Solok Municipality, 2020</i> .....	108
3.1.7	Jumlah Penerbitan Akte Kependudukan menurut Bulan dan Jenisnya di Kota Solok, 2020 <i>Number of Issuance of Demographic Certificate by Month and Type in Solok Municipality, 2020</i> .....	109

3.1.8	Jumlah Penduduk Wajib Kartu Tanda Penduduk (KTP) menurut Jenis Kelamin dan Kecamatan di Kota Solok, 2020 <i>Number of People Who's Compulsory Identity Card by Sex and Subdistrict in Solok Municipality, 2020</i> .....	110
-------	---	-----

## **3.2 KETENAGAKERJAAN**

### **EMPLOYMENT**

3.2.1	Penduduk Berumur 15 Tahun ke Atas menurut Jenis Kegiatan Selama Seminggu yang Lalu dan Jenis Kelamin di Kota Solok, 2020 <i>Population Aged 15 Years and Over by Type of Activity During the Previous Week and Sex in Solok Municipality, 2020</i> .....	111
3.2.2	Penduduk Berumur 15 Tahun ke Atas menurut Pendidikan Tertinggi yang Ditamatkan dan Jenis Kegiatan Selama Seminggu yang Lalu di Kota Solok, 2020 <i>Population Aged 15 Years and Over by Educational Attainment and Type of Activity During the Previous Week in Solok Municipality, 2020</i> ..	112
3.2.3	Penduduk Berumur 15 Tahun ke Atas yang Bekerja Selama Seminggu yang Lalu menurut Kelompok Umur dan Jenis Kelamin di Kota Solok, 2020 <i>Population Aged 15 Years and Over Who Worked During the Previous Week by Age Group and Sex in Solok Municipality, 2020</i> .....	113
3.2.4	Penduduk Berumur 15 Tahun ke Atas yang Bekerja Selama Seminggu yang Lalu menurut Lapangan Pekerjaan Utama dan Jenis Kelamin di Kota Solok, 2020 <i>Population Aged 15 Years and Over Who Worked During the Previous Week by Main Activity and Sex in Solok Municipality, 2020</i> .....	114
3.2.5	Penduduk Berumur 15 Tahun ke atas yang Bekerja Selama Seminggu yang Lalu menurut Jumlah Jam Kerja Seluruhnya dan Jenis Kelamin di Kota Solok, 2020 <i>Population Aged 15 Years and Over Who Worked During the Previous Week by Total Work Hours and Sex in Solok Municipality, 2020</i> .....	115

3.2.6	Penduduk Berumur 15 Tahun ke Atas yang Bekerja Selama Seminggu yang Lalu menurut Jumlah Jam Kerja pada Pekerjaan Utama dan Jenis Kelamin di Kota Solok, 2020 <i>Population Aged 15 Years and Over Who Worked During the Previous Week by Number of Working Hours on Main Industry and Sex in Solok Municipality, 2020</i> .....	116
3.2.7	Penduduk Berumur 15 Tahun ke Atas yang Bekerja Selama Seminggu yang Lalu menurut Status Pekerjaan Utama dan Jenis Kelamin di Kota Solok, 2020 <i>Population Aged 15 Years and Over Who Worked During the Previous Week by Main Employment Status and Sex in Solok Municipality, 2020</i>	117
3.2.8	Penduduk Berumur 15 Tahun ke Atas yang Termasuk Pengangguran Terbuka menurut Tingkat Pendidikan yang Ditamatkan di Kota Solok, 2020 <i>Population Aged 15 Years and Over Who Were Categorized Unemployment by Educational Level in Solok Municipality, 2020</i> .....	118
3.2.9	Jumlah Pencari Kerja Terdaftar, Lowongan Kerja Terdaftar, dan Penempatan/Pemenuhan Tenaga Kerja menurut Kecamatan dan Jenis Kelamin di Kota Solok, 2020 <i>Number of Registered Job Applicants, Registered Job Vacancies, and Placement of Workers by Subdistrict and Sex in Solok Municipality, 2020</i> .....	119
3.2.10	Jumlah Pencari Kerja yang Terdaftar di Dinas Penanaman Modal dan Pelayanan Terpadu Satu Pintu menurut Tingkat Pendidikan di Kota Solok, 2020 <i>Number of Registered Job Seekers in Regional Office of Investment and One Door Integrated by Level Education in Solok Municipality, 2020</i> .....	110
3.2.11	Jumlah Tenaga Kerja Industri menurut Cabang Industri di Kota Solok, 2020 <i>Number of Industrial Workers by Branch of Industry in Solok Municipality, 2020</i> .....	111

3.2.12	Jumlah Tenaga Kerja Formal dan Non Formal pada Industri Kimia dan Bahan Bangunan Dirinci menurut Bahan Baku di Kota Solok, 2020 <i>Number of Formal and Non-Formal Chemical Industry Enterprises and Building Material by Type of Material in Solok Municipality, 2020..</i>	112
3.2.13	Jumlah Tenaga Kerja Formal dan Non Formal pada Industri Logam, Mesin, dan Elektronika di Kota Solok, 2020 <i>Number of Formal and Non-Formal Workers at Metal, Machine and Electronic Industry in Solok Municipality, 2020.....</i>	113
3.2.14	Jumlah Tenaga Kerja Formal dan Non Formal pada Industri Pangan di Kota Solok, 2020 <i>Number of Formal and Non Formal Workers at Food Industry in Solok Municipality, 2020.....</i>	114
<b>4.</b>	<b>SOSIAL DAN KESEJAHTERAAN RAKYAT/SOCIAL AND WELFARE</b>	
<b>4.1</b>	<b>PENDIDIKAN</b>	
	<b>EDUCATION</b>	
4.1.1	Jumlah Sekolah, Guru, dan Murid Taman Kanak-Kanak (TK) di Bawah Kementerian Pendidikan dan Kebudayaan menurut Kecamatan di Kota Solok, 2019/2020 dan 2020/2021 <i>Number of Schools, Teachers, and Pupils in Kindergarten Under The Ministry of Education and Culture by Subdistrict in Solok Municipality, 2019/2020 and 2020/2021.....</i>	129
4.1.2	Jumlah Sekolah, Guru, dan Murid Raudatul Athfal (RA) di Bawah Kementerian Agama menurut Kecamatan di Kota Solok, 2019/2020 dan 2020/2021 <i>Number of Schools, Teachers, and Pupils in Raudatul Athfal (RA) Under The Ministry of Religious Affairs by Subdistrict in Solok Municipality, 2019/2020 and 2020/2021 .....</i>	132
4.1.3	Jumlah Sekolah, Guru, dan Murid Sekolah Dasar (SD) di Bawah Kementerian Pendidikan dan Kebudayaan menurut Kecamatan di Kota Solok, 2019/2020 dan 2020/2021 <i>Number of Schools, Teachers, and Pupils in Primary Schools Under The Ministry of Education and Culture by Subdistrict in Solok Municipality, 2019/2020 and 2020/2021 .....</i>	135

4.1.4	Jumlah Sekolah, Guru, dan Murid Madrasah Ibtidaiyah (MI) di Bawah Kementerian Agama menurut Kecamatan di Kota Solok, 2019/2020 dan 2020/2021 <i>Number of Schools, Teachers, and Pupils in Madrasah Ibtidaiyah (MI) Under The Ministry of Religious Affairs by Subdistrict in Solok Municipality, 2019/2020 and 2020/2021</i> .....	138
4.1.5	Jumlah Sekolah, Guru, dan Murid Sekolah Menengah Pertama (SMP) di Bawah Kementerian Pendidikan dan Kebudayaan menurut Kecamatan di Kota Solok, 2019/2020 dan 2020/2021 <i>Number of Schools, Teachers, and Pupils in Lower Secondary Schools Under The Ministry of Education and Culture by Subdistrict in Solok Municipality, 2019/2020 and 2020/2021</i> .....	141
4.1.6	Jumlah Sekolah, Guru, dan Murid Madrasah Tsanawiyah (MTs) di Bawah Kementerian Agama menurut Kecamatan di Kota Solok, 2019/2020 dan 2020/2021 <i>Number of Schools, Teachers, and Pupils in Madrasah Tsanawiyah (MTs) Under The Ministry of Religious Affairs by Subdistrict in Solok Municipality, 2019/2020 and 2020/2021</i> .....	144
4.1.7	Jumlah Sekolah, Guru, dan Murid Sekolah Menengah Atas (SMA) di Bawah Kementerian Pendidikan dan Kebudayaan menurut Kecamatan di Kota Solok, 2019/2020 dan 2020/2021 <i>Number of Schools, Teachers, and Pupils in Upper Secondary Schools Under The Ministry of Education and Culture by Subdistrict in Solok Municipality, 2019/2020 and 2020/2021</i> .....	147
4.1.8	Jumlah Sekolah, Guru, dan Murid Sekolah Menengah Kejuruan (SMK) di Bawah Kementerian Pendidikan dan Kebudayaan menurut Kecamatan di Kota Solok, 2019/2020 dan 2020/2021 <i>Number of Schools, Teachers, and Pupils in Vocational High Schools Under The Ministry of Education and Culture by Subdistrict in Solok Municipality, 2019/2020 and 2020/2021</i> .....	150
4.1.9	Jumlah Sekolah, Guru, dan Murid Madrasah Aliyah (MA) di Bawah Kementerian Agama menurut Kecamatan di Kota Solok, 2019/2020 dan 2020/2021 <i>Number of Schools, Teachers, and Pupils in Madrasah Aliyah (MA) Under the Ministry of Religious Affairs by Subdistrict in Solok Municipality, 2019/2020 and 2020/2021</i> .....	153

4.1.10	Jumlah Perguruan Tinggi, Mahasiswa, dan Tenaga Edukatif (Negeri dan Swasta) di Bawah Kementerian Agama menurut Kecamatan di Kota Solok, 2019/2020 dan 2020/2021 <i>Number of Universities, Students, and Lecturers Under the Ministry of Religious Affairs by Subdistrict in Solok Municipality, 2019/2020 and 2020/2021</i> .....	156
4.1.11	Jumlah Perguruan Tinggi (Negeri dan Swasta) di Bawah Kementerian Riset, Teknologi dan Pendidikan Tinggi menurut Kecamatan di Kota Solok, 2019/2020 dan 2020/2021 <i>Number of Universities Under the Ministry of Research, Technology and Higher Education by Subdistrict in Solok Municipality, 2019/2020 and 2020/2021</i> .....	159
4.1.12	Jumlah Kelurahan yang Memiliki Fasilitas Sekolah menurut Kecamatan dan Tingkat Pendidikan di Kota Solok, 2018-2020 <i>Number of Urban Villages Having Educational Facilities by Subdistrict and Educational Level in Solok Municipality, 2018-2020</i> .....	160
4.1.13	Persentase Penduduk Usia 7-24 Tahun menurut Jenis Kelamin dan Partisipasi Sekolah di Kota Solok, 2020 <i>Percentage of Population of Age 7-24 Years by Sex and School Enrolment by Subdistrict in Solok Municipality, 2020</i> .....	165
4.1.14	Angka Partisipasi Murni (APM) dan Angka Partisipasi Kasar (APK) menurut Jenjang Pendidikan di Kota Solok, 2020 <i>Net Participation Rates and Gross Participation Rates by Educational Level in Solok Municipality, 2020</i> .....	166
4.1.15	Persentase Penduduk Berumur 15 Tahun ke Atas yang Melek Huruf Menurut Kelompok Umur di Kota Solok, 2019 dan 2020 <i>Percentage of Literate People Aged 15 Years and Over by Age Group in Solok Municipality, 2019 and 2020</i> .....	167
<b>4.2</b>	<b>KESEHATAN</b>	
	<b>HEALTH</b>	
4.2.1	Jumlah Kelurahan yang Memiliki Sarana Kesehatan menurut Kecamatan di Kota Solok, 2018 - 2020 <i>Number of Urban Villages Having Health Facilities by Subdistrict in Solok Municipality, 2018 - 2020</i> .....	168



4.2.2	Jumlah Rumah Sakit Umum, Rumah Sakit Khusus, Rumah Sakit/ Rumah Bersalin, Puskesmas, Klinik/Balai Kesehatan, Posyandu, dan Polindes menurut Kecamatan di Kota Solok, 2019 dan 2020 <i>Number of General Hospital, Special Hospital, Maternity Hospital and Public Health Center, Medical Clinic, Integrated Service Post, Village maternity Cottage by Subdistrict in Solok Municipality, 2019 and 2020</i>	174
4.2.3	Jumlah Tenaga Medis menurut Kecamatan di Kota Solok, 2020 <i>Number of Medical Personnel by Subdistrict in Solok Municipality, 2020 .....</i>	177
4.2.4	Jumlah Kasus Penyakit Menular menurut Kecamatan dan Jenis Penyakit di Kota Solok, 2020 <i>Number of Cases of Communicable Disease by Subdistrict and Types of Diseases in Solok Municipality, 2020 .....</i>	178
4.2.5	Jumlah Tenaga Kesehatan menurut Kecamatan di Kota Solok, 2020 <i>Number of Health Workers by Subdistrict in Solok Municipality, 2020 ..</i>	179
4.2.6	Persentase Penduduk yang Mempunyai Keluhan Kesehatan Selama Sebulan Terakhir menurut Kecamatan di Kota Solok, 2015- 2020 <i>Percentage of People Who Had Health Complaint During a Month Prior to The Survey by Subdistrict in Solok Municipality, 2015-2020.....</i>	181
4.2.7	Jumlah Sarana Kesehatan di Kota Solok, 2020 <i>Number of Health Facilities in Solok Municipality, 2020 .....</i>	182
4.2.8	Jumlah Balita yang Pernah Mendapat Imunisasi menurut Jenis Imunisasi di Kota Solok, 2019-2020 <i>Number of Children Under Five Years Who Had Immunization by Type of Immunization in Solok Municipality, 2019-2020 .....</i>	183
4.2.9	Jumlah Bayi Lahir, Bayi Berat Badan Lahir Rendah (BBLR), BLBR Dirujuk, dan Bergizi Buruk di Kota Solok, 2020 <i>Number of Births, Babies with Low Birth Weights (LBW), Treated LBW, and Malnutrition Cases in Solok Municipality, 2020.....</i>	184

4.2.10	Jumlah Ibu Hamil, Melakukan Kunjungan Pemeriksaan K1, Melakukan Kunjungan Pemeriksaan K4, Kurang Energi Kronis (KEK), dan Mendapat Tablet Zat Besi (Fe) di Kota Solok, 2020 <i>Number of Pregnant Mother, Those with One Visit and four Visits of Antenatal Care, Chronic Energy Deficiency (CED), and Receiving Iron Supplement in Solok Municipality, 2020</i> .....	185
4.2.11	Jumlah Tenaga Medis dan Paramedis Perawatan di Rumah Sakit Umum Mohammad Natsir Solok, 2020 <i>Number of Medical and Nursing Paramedical in Mohammad Natsir General Hospital of Solok, 2020</i> .....	186
4.2.12	Jumlah Tenaga Paramedis Non Perawatan di Rumah Sakit Umum Mohammad Natsir Solok, 2020 <i>Number of Non Nursing Paramedical Personnel in Mohammad Natsir General Hospital of Solok, 2020</i> .....	187
4.2.13	Jumlah Tenaga Non Medis di Rumah Sakit Umum Daerah Mohammad Natsir Solok, 2020 <i>Number of Non Medical Personnel in Mohammad Natsir General Hospital of Solok, 2020</i> .....	188
4.2.14	Jumlah Tempat Tidur, Pasien Rawat Inap, dan Hari Rawatan di Rumah Sakit Umum Daerah Mohammad Natsir Solok, 2020 <i>Numbers of Beds, Inpatients, and Nursing Days in Mohammad Natsir General Hospital of Solok, 2020</i> .....	189
4.2.15	Rujukan Dari Bawah dan Rujukan ke Atas Untuk Pasien Rawat Jalan di Rumah Sakit Umum Daerah Mohammad Natsir Solok, 2020 <i>Number of Non Nursing Paramedical Personnel in Mohammad Natsir General Hospital of Solok, 2020</i> .....	190
4.2.16	Jumlah Kasus 10 Penyakit Terbanyak di Rumah Sakit Umum Daerah Mohammad Natsir Solok (Rawat Inap), 2020 <i>Number of Cases of the 10 Most Diseases in Mohammad Natsir General Hospital of Solok (Inpatients), 2020</i> .....	191
4.2.17	Jumlah Kasus 10 Penyakit Terbanyak di Rumah Sakit Umum Daerah Mohammad Natsir Solok (Rawat Jalan), 2020 <i>Number of Cases of the 10 Most Diseases in Mohammad Natsir General Hospital of Solok (Outpatients), 2020</i> .....	192

4.2.18	Pasien Rawat Inap menurut Bulan dan Jenis Kelamin di Rumah Sakit Umum Daerah Mohammad Natsir Solok, 2020 <i>Number of Inpatients by Month and Sex in Mohammad Natsir General Hospital of Solok, 2020 .....</i>	193
4.2.19	Jumlah Pasien yang Meninggal menurut Bulan dan Jenis Kelamin di Rumah Sakit Umum Daerah Mohammad Natsir Solok, 2020 <i>Number of Patient Who Died by Month and Sex in Mohammad Natsir General Hospital of Solok, 2020 .....</i>	194
4.2.20	Jumlah Ibu yang Melahirkan menurut Bulan dan Kondisi Anak Terlahir di Rumah Sakit Umum Daerah Mohammad Natsir Solok, 2020 <i>Number of Mother Giving Birth and Child Condition at Birth in Mohammad Natsir General Hospital of Solok, 2020 .....</i>	195
4.2.21	Jumlah Kunjungan Pasien Ke Puskesmas menurut Kecamatan dan Bulan di Kota Solok, 2020 <i>Number of Patient Visits to Puskesmas by Subdistrict and Month in Solok Municipality, 2020.....</i>	196
4.2.22	Jumlah Peserta Berobat ke Puskesmas dan Jumlah Rujukan ke Rumah Sakit di Kota Solok, 2020 <i>Number of Participants at Public Health Center and Number of Referrals to The Hospitals in Solok Municipality, 2020 .....</i>	197
4.2.23	Jumlah Pelayanan Rawat Jalan dan Rawat Inap Bagi Peserta Badan Penyelenggara Jaminan Sosial (BPJS) Kesehatan di Kota Solok, 2020 <i>Number of Outpatient and Inpatient Services for Health Social Security Administering Bodies Members in Solok Municipality, 2020....</i>	198
4.2.24	Jumlah 10 Kasus Diagnosa Terbanyak Rawat Jalan Tingkat Lanjut Peserta Badan Penyelenggara Jaminan Sosial (BPJS) Kesehatan di Kota Solok, 2020 <i>Number of 10 Most Advanced Outpatient Diagnostic Cases of Health Social Security Administering Bodies Members in Solok Municipality, 2020 .....</i>	199

4.2.25	Jumlah 10 Kasus Diagnosa Terbanyak Rawat Inap Tingkat Lanjut Peserta Badan Penyelenggara Jaminan Sosial (BPJS) Kesehatan di Kota Solok, 2020 <i>Number of 10 Most Advanced Inpatient Diagnostic Cases of Health Social Security Administering Bodies Members in Solok Municipality, 2020 .....</i>	200
4.2.26	Jumlah Peserta Keluarga Berencana (KB) Baru menurut Kecamatan dan Alat Kontrasepsi yang Digunakan di Kota Solok, 2020 <i>Number of New Family Planning Participants by Subdistrict and Contraception Used in Solok Municipality, 2020 .....</i>	201
4.2.27	Jumlah Alat Kontrasepsi yang Digunakan Pasangan Usia Subur menurut Kecamatan dan Jenis Alat Kontrasepsi di Kota Solok, 2020 <i>Number of Contraceptions Used by Spouses of Fertile Age by Subdistrict and Type in Solok Municipality, 2020 .....</i>	202
4.2.28	Jumlah Pasangan Usia Subur, Jumlah Peserta Keluarga Berencana (KB), dan Jumlah Bukan Peserta Keluarga Berencana (KB) menurut Kecamatan di Kota Solok, 2020 <i>Number of Spouses of Fertile Age, Family Planning Participants, and Non Family Planning Participant by Subdistrict in Solok Municipality, 2020 .....</i>	203
4.2.29	Jumlah Tenaga Pengelola Program Keluarga Berencana (KB) menurut Kecamatan di Kota Solok, 2020 <i>Number of Personnel Managing of Family Planning Program by Subdistrict in Solok Municipality, 2020 .....</i>	204
4.2.30	Jumlah Keluarga Sejahtera (KS) menurut Kecamatan dan Tingkatan di Kota Solok, 2020 <i>Number of Welfare Family by Subdistrict and Level di Kota Solok, 2020</i>	205
<b>4.3</b>	<b>AGAMA DAN SOSIAL LAINNYA</b> <b>RELIGION AND OTHER SOCIAL AFFAIRS</b>	
4.3.1	Jumlah Penduduk menurut Kecamatan dan Agama yang Dianut di Kota Solok, 2020 <i>Population by Subdistrict and Religion in Solok Municipality, 2020 .....</i>	206

4.3.2	Jumlah Tempat Peribadatan menurut Kecamatan di Kota Solok, 2020 <i>Number of Places of Worship by Subdistrict in Solok Municipality, 2020</i> .....	207
4.3.3	Jumlah Pasangan Nikah, Talak, Cerai, dan Rujuk yang menurut Kecamatan di Kota Solok, 2020 <i>Number of Couples Getting Marriage, Talak, Divorces, and Reconcile by Subdistrict in Solok Municipality, 2020</i> .....	208
4.3.4	Jumlah Perceraian menurut Faktor Penyebab di Kota Solok, 2019-2020 <i>Number of Divorces by Cause Factors in Solok Municipality, 2019-2020</i> .....	209
4.3.5	Jumlah Kelurahan yang Mengalami Bencana Alam <sup>1</sup> menurut Kecamatan di Kota Solok, 2018–2020 <i>Number of Urban Villages that Had Natural Disaster<sup>1</sup> by Subdistrict in Solok Municipality, 2018–2020</i> .....	210
4.3.6	Jumlah Korban Manusia yang Diakibatkan Bencana Alam menurut Kecamatan di Kota Solok, 2020 <i>Number of Victim Due to Natural Disaster by Subdistrict in Solok Municipality, 2020</i> .....	213
4.3.7	Jumlah Kerusakan Rumah yang Diakibatkan Bencana Alam menurut Kecamatan di Kota Solok, 2020 <i>Number of Damaged Houses Due to Natural Disaster by Subdistrict in Solok Municipality, 2020</i> .....	214
4.3.8	Jumlah Penerima Bantuan dan Anggaran Bantuan Sosial Pangan menurut Kecamatan di Kota Solok, 2020 <i>Number of Aid Recipients and Food Social Assistance Budget by Subdistrict in Solok Municipality, 2020</i> .....	215
4.3.9	Jumlah Tokoh Agama Islam menurut Tingkat Pendidikan di Kota Solok, 2020 <i>Number of Islamic Religious Leaders by Education Level in Solok Municipality, 2020</i> .....	216
4.3.10	Jumlah Tokoh Agama Islam menurut Kelompok Umur di Kota Solok, 2020 <i>Number of Islamic Religious Leaders by Age Group in Solok Municipality, 2020</i> .....	217

4.3.11	Jumlah Jemaah Haji menurut Kecamatan dan Jenis Kelamin di Kota Solok, 2020 <i>Number of Moslem Pilgrims by Subdistrict and Sex in Solok Municipality, 2020</i> .....	218
4.3.12	Jumlah Jemaah Haji menurut Kelompok Umur dan Jenis Kelamin di Kota Solok, 2020 <i>Number of Moslem Pilgrims by Age Group and Sex in Solok Municipality, 2020</i> .....	219
4.3.13	Jumlah Jemaah Haji menurut Jenis Pekerjaan di Kota Solok, 2020 <i>Number of Pilgrims by Occupations in Solok Municipality, 2020</i> .....	220
4.3.14	Jumlah Jemaah Haji menurut Kecamatan dan Tingkat Pendidikan di Kota Solok, 2020 <i>Number of Pilgrims by Subdistrict and Education Level in Solok Municipality, 2020</i> .....	221
4.3.15	Jumlah Jemaah Haji menurut Kecamatan dan Frekuensi Menunaikan Ibadah Haji di Kota Solok, 2020 <i>Number of Pilgrims by Subdistrict and Frequency Undergo in Solok Municipality, 2020</i> .....	222
4.3.16	Besaran Ongkos Naik Haji (ONH) Sepuluh Tahun Terakhir di Kota Solok, 2010-2020 <i>Hajj Operation Cost in Solok Municipality, 2010-2020</i> .....	223
4.3.17	Jumlah Perkara yang Diterima oleh Pengadilan Agama Solok, 2020 <i>Number of Cases Received by Religious Court of Solok, 2020</i> .....	224
4.3.18	Jumlah Perkara Perkawinan yang Diputuskan oleh Pengadilan Agama Kota Solok, 2020 <i>Number of Marriage Cases That Was Decided by Religious Court of Solok Municipality, 2020</i> .....	226
4.3.19	Jumlah Perkara Selain Perkawinan yang Diputuskan oleh Pengadilan Agama Kota Solok, 2020 <i>Number of Non Marriage Cases That Was Decided by Religious Court of Solok Municipality, 2020</i> .....	227
4.3.20	Penyebab Perceraian yang Diputuskan oleh Pengadilan Agama Kota Solok, 2020 <i>Causes of Divorces by Months of Solok Municipality, 2020</i> .....	228

4.3.21	Jumlah Kasus Kriminal yang Dilaporkan dan Diselesaikan oleh Kepolisian Resor Kota Solok menurut Jenis Kasus, 2020 <i>Number of Criminal Cases Reported and Resolved in Solok Municipality Police Station by Types of Cases, 2020</i> .....	231
4.3.22	Jumlah Kasus Narkoba yang Dilaporkan dan Diselesaikan oleh Kepolisian Resor Kota Solok menurut Bulan, 2020 <i>Number of Drug Cases Reported and Resolved in Solok Municipality's Police Station by Month, 2020</i> .....	232
4.3.23	Jumlah Kasus Kriminal yang Dilaporkan dan Diselesaikan oleh Kepolisian Resor Kota Solok menurut Bulan, 2020 <i>Number of Criminal Cases Reported and Resolved in Solok Municipality's Police Station by Month, 2020</i> .....	233
4.3.24	Jumlah Surat Izin Mengemudi (SIM) Baru yang Dikeluarkan Kepolisian Resor Kota Solok menurut Bulan, 2020 <i>Number of Driver's License Issued by Solok Municipality's Police Station by Month, 2020</i> .....	234
4.3.25	Jumlah Surat Izin Mengemudi (SIM) Perpanjangan yang Dikeluarkan Kepolisian Resor Kota Solok menurut Bulan, 2020 <i>Number of Renewal of Driver's License Issued by Solok Municipality's Police Station, 2020</i> .....	235
4.3.26	Jumlah Kecelakaan Lalu Lintas menurut Bulan yang Tercatat di Kepolisian Resor Kota Solok, 2020 <i>Number of Traffic Accidents Recorded in Solok Municipality's Police Station, 2020</i> .....	236
4.3.27	Jumlah Razia Lalu Lintas yang Dilaksanakan oleh Kepolisian Resor Kota Solok, 2020 <i>Number of Traffics Raids Carried Out by Solok Municipality's Police Station, 2020</i> .....	237
4.3.28	Jumlah Pelanggaran dan Denda Lalu Lintas di Wilayah Kota Solok, 2020 <i>Number of Traffics Violations and Fine by Month in Solok Municipality, 2020</i> .....	238
4.3.29	Jumlah Penyelesaian Perkara di Kejaksaan Negeri Solok, 2020 <i>Number of Cases Solved by Attorney of Solok, 2020</i> .....	239

4.3.30	Jumlah Tahanan Kejaksaan Negeri Solok, 2020 <i>Number of Case Files Prisoners In Attorney of Solok, 2020</i> .....	240
4.3.31	Jumlah Perkara yang Masuk, Diputuskan, dan Sisa di Pengadilan Negeri Solok, 2020 <i>Number of Cases Arrived, Solved, and Remains at District Court of Solok, 2020</i> .....	241
4.3.32	Jumlah Terdakwa yang Masuk, Diputuskan dan Sisa di Pengadilan Negeri Solok, 2020 <i>Number of Cases Arrived, Solved, and Remains at District Court of Solok, 2020</i> .....	242
4.3.33	Jumlah Perkara yang Diputuskan Pengadilan Negeri Solok menurut Bulan dan Jenis Perkara, 2020 <i>Types of Cases That Was Solved at District Court of Solok, 2020</i> .....	243
4.3.34	Sikap Terdakwa terhadap Putusan Perkara di Pengadilan Negeri Solok, 2020 <i>Type of Defendant Attitude Toward Case Decision at Court of Solok, 2020</i> .....	244
4.3.35	Jumlah Terdakwa yang Diputus Perkaranya menurut Jenis Vonis yang Dijatuhkan Pengadilan Negeri Solok, 2020 <i>Number of Case Decision at District Court of Solok by Types of Verdict, 2020</i> .....	245
4.3.36	Jumlah Terdakwa pada Pengadilan Negeri Solok menurut Masa Hukuman, 2020 <i>Number of Defendant at District Court of Solok by Length of Punishment, 2020</i> .....	246
4.3.37	Jumlah Narapidana di Lembaga Pemasyarakatan Kota Solok menurut Jenis Tindak Pidana, 2020 <i>Number of Defendants at District Court of Solok by Length of Punishment, 2020</i> .....	247
4.3.38	Jumlah Penghuni Lembaga Pemasyarakatan Kota Solok menurut Status dan Lamanya Hukuman, 2020 <i>Number of Prisoners at Solok Municipality's Penitentiary by Status and Length of Punishment, 2020</i> .....	248



4.3.39	Tambahan Narapidana di Lembaga Pemasyarakatan Kota Solok menurut Jenis Pelanggaran dan Jenis Kelamin, 2020 <i>Additional of Prisoners at Solok Municipality's Penitentiary by Criminal Act and Sex, 2020</i> .....	249
4.3.40	Jumlah Penghuni Lembaga Pemasyarakatan Kota Solok Dirinci menurut Tindak Pidana dan Status, 2020 <i>Numbers of Prisoner at Solok Municipality's Penitentiary by Criminal Act and Status, 2020</i> .....	250
4.3.41	Korban Kekerasan terhadap Perempuan menurut Kelompok Umur di Kota Solok, 2019-2020 <i>Victims of Violence Against Women by Age Group in Solok Municipality, 2019-2020</i> .....	251
4.3.42	Korban Kekerasan terhadap Perempuan menurut Status Perkawinan di Kota Solok, 2019-2020 <i>Victims of Violence Against Women by Marital Status in Solok Municipality, 2019-2020</i> .....	252
4.3.43	Korban Kekerasan terhadap Perempuan menurut Jenis Kekerasan di Kota Solok, 2019-2020 <i>Victims of Violence Against Women by Types of Violences in Solok Municipality, 2019-2020</i> .....	253
4.3.44	Korban Kekerasan terhadap Perempuan menurut Tempat Kejadian di Kota Solok, 2019-2020 <i>Victims of Violence Against Women by Scene in Solok Municipality, 2019-2020</i> .....	254
4.3.45	Jenis Pelayanan yang Diberikan pada Korban Kekerasan terhadap Perempuan di Kota Solok, 2019-2020 <i>Types of Services Given to The Victims of Violence Against Women in Solok Municipality, 2019-2020</i> .....	255
4.3.46	Pelaku Kekerasan terhadap Perempuan menurut Jenis Kelamin dan Hubungan dengan Korban di Kota Solok, 2019-2020 <i>Perpetrators of Violence Against Women by Sex and Relationship with The Victim in Solok Municipality, 2019-2020</i> .....	256
4.3.47	Korban Kekerasan terhadap Anak menurut Jenis Kelamin dan Jenis Kekerasan di Kota Solok, 2019-2020 <i>Victims of Violence Against Children by Sex and Types of Violence in Solok Municipality, 2019-2020</i> .....	257

4.3.48	Korban Kekerasan terhadap Anak menurut Tempat Kejadian di Kota Solok, 2019-2020 <i>Victims of Violence Against Children by Scene in Solok Municipality, 2019-2020</i> .....	258
4.3.49	Jenis Pelayanan yang Diberikan pada Korban Kekerasan terhadap Anak menurut Jenis Kelamin di Kota Solok, 2019-2020 <i>Types of Services Given to The Victims of Violence Against Children by Sex in Solok Municipality, 2019-2020</i> .....	259
4.3.50	Jumlah Lembaga Layanan yang Menangani Anak Korban Kekerasan, 2019-2020 <i>Number of Service Agencies that Handle Children Victims of Violence, 2019-2020</i> .....	260
<b>4.4</b>	<b>KEMISKINAN</b>	
	<b>POVERTY</b>	
4.4.1	Garis Kemiskinan, Jumlah, dan Persentase Penduduk Miskin di Kota Solok, 2013-2020 <i>Poverty Line, Number, and Percentage of Poor People in Solok Municipality, 2013-2020</i> .....	261
4.4.2	Indeks Kedalaman Kemiskinan dan Indeks Keparahan Kemiskinan di Kota Solok, 2013-2020 <i>Poverty Gap Index and Poverty Severity Index in Solok Municipality, 2013-2020</i> .....	262
<b>5.</b>	<b>PERTANIAN, KEHUTANAN, PETERNAKAN, DAN PERIKANAN/ AGRICULTURE, FORESTRY, LIVESTOCK, AND FISHERY</b>	
<b>5.1</b>	<b>TANAMAN PANGAN</b>	
	<b>FOOD CROPS</b>	
5.1.1	Luas Panen, Produktivitas, dan Produksi Padi menurut Kecamatan di Kota Solok, 2020 <i>Harvested Area, Productivity, and Production of Paddy by Subdistrict in Solok Municipality, 2020</i> .....	267

5.1.2	Produksi Padi <sup>1</sup> dan Beras menurut Kecamatan di Kota Solok (ton), 2020 <i>Paddy and Rice Production<sup>1</sup> by Subdistrict in Solok Municipality (ton), 2020</i> .....	268
5.1.3	Luas Lahan Sawah menurut Kecamatan dan Jenis Pengairan di Kota Solok (ha), 2020 <i>Area of Wetland by Subdistrict and Types of Irrigation in Solok Municipality (ha), 2020</i> .....	269
5.1.4	Luas Panen Jagung dan Kedelai menurut Kecamatan di Kota Solok (ha), 2020 <i>Harvested Area of Maize and Soybeans by Subdistrict in Solok Municipality (ha), 2020</i> .....	270
5.1.5	Produksi Jagung dan Kedelai menurut Kecamatan di Kota Solok (ton), 2020 <i>Production of Maize and Soybeans by Subdistrict in Solok Municipality (ton), 2020</i> .....	271
5.1.6	Luas Panen Kacang Tanah, Kacang Hijau, Ubi Kayu, dan Ubi Jalar menurut Kecamatan di Kota Solok (ha), 2020 <i>Harvested Area of Peanut, Mungbean, Cassava, and Sweet Potato by Subdistrict Solok Municipality (ha), 2020</i> .....	272
5.1.7	Produksi Kacang Tanah, Kacang Hijau, Ubi Kayu, dan Ubi Jalar menurut Kecamatan di Kota Solok (ton), 2020 <i>Production of Peanut, Mungbean, Cassava, and Sweet Potato by Subdistrict in Solok Municipality (ton), 2020</i> .....	273
<b>5.2</b>	<b>HORTIKULTURA</b>	
	<b>HORTICULTURE</b>	
5.2.1	Luas Panen Tanaman Sayuran menurut Kecamatan dan Jenis Tanaman di Kota Solok (ha), 2019 dan 2020 <i>Harvested Area of Vegetables by Subdistrict and Kind of Plant in Solok Municipality (ha), 2019 and 2020</i> .....	274
5.2.2	Produksi Tanaman Sayuran menurut Kecamatan dan Jenis Tanaman di Kota Solok (ton), 2019 dan 2020 <i>Production of Vegetables by Subdistrict and Kind of Plant in Solok Municipality (ton), 2019 and 2020</i> .....	277

5.2.3	Luas Panen Tanaman Sayuran dan Buah-Buahan Semusim menurut Jenis Tanaman di Kota Solok (ha), 2017-2020 <i>Harvested Area of Seasonal Vegetables and Fruits by Kind of Plant in Solok Municipality (ha), 2017-2020</i> .....	280
5.2.4	Produksi Tanaman Sayuran dan Buah-Buahan Semusim menurut Jenis Tanaman di Kota Solok (ton), 2017-2020 <i>Production of Seasonal Vegetables and Fruits by Kind of Plant in Solok Municipality (ton), 2017-2020</i> .....	281
5.2.5	Luas Panen Tanaman Biofarmaka menurut Kecamatan dan Jenis Tanaman di Kota Solok (m <sup>2</sup> ), 2019 dan 2020 <i>Harvested Area of Medicinal Plants by Subdistrict and Kind of Plant in Solok Municipality (m<sup>2</sup>), 2019 and 2020</i> .....	282
5.2.6	Produksi Tanaman Biofarmaka menurut Kecamatan dan Jenis Tanaman di Kota Solok (kg), 2019 and 2020 <i>Production of Medicinal Plants by Subdistrict and Kind of Plant in Solok Municipality (kg), 2019 and 2020</i> .....	284
5.2.7	Luas Panen Tanaman Biofarmaka menurut Jenis Tanaman di Kota Solok (m <sup>2</sup> ), 2017–2020 <i>Harvested Area of Medicinal Plants by Kind of Plant in Solok Municipality (m<sup>2</sup>), 2017–2020</i> .....	286
5.2.8	Produksi Tanaman Biofarmaka menurut Jenis Tanaman di Kota Solok (kg), 2017–2020 <i>Production of Medicinal Plants by Kind of Plant in Solok Municipality (kg), 2017–2020</i> .....	287
5.2.9	Luas Panen Tanaman Hias menurut Kecamatan dan Jenis Tanaman di Kota Solok (m <sup>2</sup> ), 2019 dan 2020 <i>Harvested Area of Ornamental Plants by Subdistrict and Kind of Plant in Solok Municipality (m<sup>2</sup>), 2019 and 2020</i> .....	288
5.2.10	Produksi Tanaman Hias menurut Kecamatan dan Jenis Tanaman di Kota Solok (tangkai), 2019 and 2020 <i>Production of Ornamental Plants by Subdistrict and Kind of Plant in Solok Municipality (stalks), 2019 and 2020</i> .....	290
5.2.11	Luas Panen Tanaman Hias menurut Jenis Tanaman di Kota Solok (m <sup>2</sup> ), 2017–2020 <i>Harvested Area of Ornamental Plants by Kind of Plant in Solok Municipality (m<sup>2</sup>), 2017–2020</i> .....	292

5.2.12	Produksi Tanaman Hias menurut Jenis Tanaman di Kota Solok (tangkai), 2017–2020 <i>Production of Ornamental Plants by Kind of Plant n Solok Municipality (stalks), 2017–2020</i> .....	293
5.2.13	Produksi Buah-buahan menurut Kecamatan dan Jenis Tanaman di Kota Solok (kuintal), 2019 and 2020 <i>Production of Fruits by Subdistrict and Kind of Plant in Solok Municipality (kuintal), 2019 and 2020</i> .....	294
5.2.14	Produksi Buah-Buahan dan Sayuran Tahunan menurut Jenis Tanaman di Kota Solok (kuintal), 2017–2020 <i>Production of Annual Fruits and Vegetables by Kind of Plant in Solok Municipality (quintal), 2017–2020</i> .....	297
<b>5.3</b>	<b>PERKEBUNAN</b>	
	<b>ESTATE CROPS</b>	
5.3.1	Luas Areal Tanaman Perkebunan menurut Kecamatan dan Jenis Tanaman di Kota Solok (ha), 2019 dan 2020 <i>Planted Area of Estate Crops by Subdistrict and Type of Crops in Solok Municipality (ha), 2019 and 2020</i> .....	298
5.3.2	Produksi Tanaman Perkebunan menurut Kecamatan dan Jenis Tanaman di Kota Solok (ton), 2019 dan 2020 <i>Production of Estate Crops by Subdistrict and Type of Crops in Solok Municipality (ton), 2019 and 2020</i> .....	302
5.3.3	Luas Tanam dan Produksi Kayu Manis dan Kemiri di Kota Solok, 2019 dan 2020 <i>Planted Area and Production of Cinnamon and Candlenut in Solok Municipality, 2019 dan 2020</i> .....	306
5.3.4	Luas Tanam dan Produksi Jahe, Merica, dan Kunyit di Kota Solok, 2019 dan 2020 <i>Planted Area and Production of Ginger, Pepper, and Turmeric in Solok Municipality, 2019 dan 2020</i> .....	307
5.3.5	Luas Tanam dan Produksi Kapulaga dan Pinang di Kota Solok, 2019 dan 2020 <i>Planted Area and Production of Cardamom and Areca Nut in Solok Municipality , 2019 dan 2020</i> .....	309

5.3.6	Luas Tanam dan Produksi Serai Wangi dan Nilam di Kota Solok, 2019 dan 2020 <i>Planted Area and Production of Citronella and Patchouli in Solok Municipality, 2019 dan 2020</i> .....	310
<b>5.4</b>	<b>PETERNAKAN</b>	
	<b>LIVESTOCKS</b>	
5.4.1	Populasi Ternak menurut Kecamatan dan Jenis Ternak di Kota Solok (ekor), 2019 dan 2020 <i>Livestock Population by Subdistrict and Types of Livestock in Solok Municipality (heads), 2019 dan 2020</i> .....	311
5.4.2	Populasi Unggas menurut Kecamatan dan Jenis Unggas di Kota Solok (ekor), 2019 dan 2020 <i>Poultry Population by Subdistrict and Types of Poultry in Solok Municipality (heads), 2019 dan 2020</i> .....	312
5.4.3	Produksi Daging Ternak menurut Kecamatan dan Jenis Ternak di Kota Solok (ton), 2019 dan 2020 <i>Meat Production by Subdistrict and Types of Livestock in Solok Municipality (ton), 2019 dan 2020</i> .....	313
5.4.4	Jumlah Ternak yang Dipotong di UPTD Rumah Potong Hewan (RPH) menurut Jenis Ternak di Kota Solok, 2019 dan 2020 <i>Number of Livestocks Slaughtered in Slaughterhouse by Type of Livestock in Solok Municipality, 2019 dan 2020</i> .....	314
5.4.5	Jumlah Rumah Tangga Peternak menurut Jenis Ternak di Kota Solok, 2020 <i>Number of Livestock Breeder Household by Type of Livestock in Solok Municipality, 2020</i> .....	315
5.4.6	Jumlah Hewan yang dapat Menularkan Penyakit Rabies di Kota Solok, 2020 <i>Number of Animals That Can Transmit Rabies in Solok Municipality, 2020</i> .....	317
5.4.7	Jumlah Orang yang Digigit Hewan dan Positif Rabies menurut Kecamatan di Kota Solok, 2020 <i>Number of Human Bitten by Animal and Rabies Positive by Subdistrict in Solok Municipality, 2020</i> .....	318

5.4.8	Populasi Hewan Peliharaan menurut Kecamatan di Kota Solok, 2020 <i>Pet Population by Subdistrict in Solok Municipality, 2020</i> .....	319
<b>5.5</b>	<b>PETERNAKAN</b>	
	<b>LIVESTOCKS</b>	
5.5.1	Produksi dan Nilai Produksi Perikanan Laut menurut Kecamatan di Kota Solok, 2020 <i>Production and Production Value of Marine Fisheries by Subdistrict in Solok Municipality, 2020</i> .....	320
5.5.2	Produksi dan Nilai Produksi Perikanan Perairan Umum menurut Kecamatan di Kota Solok, 2020 <i>Production and Production Value of Inland Fisheries by Subdistrict in Solok Municipality, 2020</i> .....	321
5.5.3	Produksi dan Nilai Produksi Perikanan Budidaya menurut Kecamatan dan Jenis Budidaya di Kota Solok, 2020 <i>Production and Production Value of Aquaculture by Subdistrict and Type of Culture in Solok Municipality, 2020</i> .....	322
5.5.4	Jumlah Rumah Tangga Perikanan Tangkap menurut Kecamatan di Kota Solok, 2019 dan 2020 <i>Number of Fishing Household by Subdistrict in Solok Municipality, 2019 and 2020</i> .....	323
5.5.5	Jumlah Rumah Tangga Perikanan Budidaya menurut Kecamatan dan Jenis Budidaya di Kota Solok, 2020 <i>Number of Aquaculture Households by Subdistrict and Type of Aquaculture in Solok Municipality, 2020</i> .....	324
5.5.6	Produksi dan Nilai Ikan Tangkapan menurut Jenis Ikan di Kota Solok, 2020 <i>Production and Value of Fishery by Types of Fish in Solok Municipality, 2020</i> .....	325

## **6. INDUSTRI, PERTAMBANGAN, DAN ENERGI/ INDUSTRY, MINING, AND ENERGY**

6.1	Daya Terpasang, Produksi, dan Distribusi Listrik PT. PLN (Persero) pada Cabang/Ranting PLN menurut Kecamatan di Kota Solok, 2020 <i>Installed Electricity Power, Production, and Distribution of PT. PLN (Persero) at PLN Branch by Subdistrict in Solok Municipality, 2020.....</i>	331
6.2	Jumlah Pelanggan Listrik menurut Kecamatan di Kota Solok, 2016-2020 <i>Number of Electricity Customers by Subdistrict in Solok Municipality, 2016-2020 .....</i>	332
6.3	Jumlah Pelanggan Listrik menurut Kategori di Kota Solok, 2020 <i>Number of Electricity Customers by Categories in Solok Municipality, 2020.....</i>	333
6.4	Jumlah Pelanggan dan Air yang Disalurkan menurut Kecamatan di Kota Solok, 2020 <i>Number of Customers and Distributed Water by Subdistrict in Solok Municipality, 2020.....</i>	334
6.5	Jumlah Pelanggan Air PDAM menurut Kategori dan Jumlah Air yang Disalurkan di Kota Solok, 2020 <i>Number of Customers by Categories and Amount of Water Distributed in Solok Municipality, 2020.....</i>	335
6.6	Sumber Air PDAM Kota Solok menurut Kecamatan, Kapasitas, dan Produksi di Kota Solok, 2020 <i>Water Source of PDAM by Subdistrict, Capacity, and Production in Solok Municipality, 2020 .....</i>	336
6.7	Jumlah Pelanggan Baru PDAM menurut Bulan di Kota Solok, 2020 <i>Number of New Customers of PDAM by Month in Solok Municipality, 2020.....</i>	337
6.8	Jumlah Pelanggan Baru PDAM menurut Kecamatan di Kota Solok, 2020 <i>Number of New Customers of PDAM by Subdistrict in Solok Municipality, 2020.....</i>	338



## **7. PARIWISATA/TOURISM**

7.1	Jumlah Rumah Makan/Restoran menurut Kecamatan di Kota Solok, 2017-2020 <i>Number of Restaurants by Subdistrict in Solok Municipality, 2017-2020</i> .....	343
7.2	Jumlah Hotel dan Akomodasi Lainnya menurut Klasifikasi di Kota Solok, 2019 dan 2020 <i>Number of Hotels and Other Accomodations by Classification in Solok Municipality, 2019 and 2020</i> .....	344
7.3	Sarana Akomodasi di Kota Solok, 2020 <i>Accomodation Facilities in Solok Municipality, 2020</i> .....	345
7.4	Sarana Akomodasi, Jumlah Kamar, Jumlah Tempat Tidur, dan Tarif Kamar di Kota Solok, 2020 <i>Accomodation Facilities, Number of Rooms, Number of Beds, and Rates in Solok Municipality, 2020</i> .....	346
7.5	Objek Wisata dan Jarak dari Pusat Kota, 2020 <i>Tourism Attractions and Distance From The Downtown, 2020</i> .....	347
7.6	Jumlah Objek Wisata menurut Kecamatan di Kota Solok, 2020 <i>Number of Tourism Objects by Subdistrict in Solok Municipality, 2020</i> .	348
7.7	Jumlah Hari Kunjungan Tamu Domestik dan Tamu Mancanegara menurut Tahun di Kota Solok, 2018-2020 <i>Total Days of Visit of Domestic and Foreign Visitors by Year in Solok Municipality, 2018-2020</i> .....	349
7.8	Jumlah Sanggar Seni dan Budaya menurut Kecamatan di Kota Solok, 2020 <i>Number of Arts and Culture Workshop by Subdistrict in Solok Municipality, 2020</i> .....	350

## **8. TRANSPORTASI DAN KOMUNIKASI/ TRANSPORTATION AND COMMUNICATION**

### **8.1 TRANSPORTASI**

#### **TRANSPORTATION**

8.1.1	Panjang Jalan <sup>1</sup> menurut Kecamatan dan Tingkat Kewenangan Pemerintahan di Kota Solok (km), 2018-2020 <i>Length of Roads<sup>1</sup> by Subdistrict and Level of Government Authority in Solok Municipality (km), 2018-2020.....</i>	355
8.1.2	Panjang Jalan menurut Kecamatan dan Jenis Permukaan di Kota Solok (km), 2020 <i>Road Length by Subdistrict and Type of Road Surface (km), 2020.....</i>	357
8.1.3	Panjang Jalan menurut Kecamatan dan Kondisi Jalan (km), 2020 <i>Length of Roads by Subdistrict and Type of Road Surface (km), 2020....</i>	358
8.1.4	Jumlah Jembatan menurut Jenis Konstruksi di Kota Solok, 2020 <i>Number of Bridges by Type of Construction in Solok Municipality, 2020.....</i>	359
8.1.5	Jumlah Kendaraan Umum menurut Jenis di Kota Solok, 2020 <i>Number of Public Transportation by Type in Solok Municipality, 2020..</i>	360
8.1.6	Jumlah Alat Bantu Lalu Lintas menurut Kecamatan di Kota Solok 2020 <i>Number of Traffic Tools by Subdistrict in Solok Municipality 2020.....</i>	361
8.1.7	Jumlah Sarana Transportasi menurut Jenisnya di Kota Solok, 2019 dan 2020 <i>Number of Transportations Facilities by Type in Solok Municipality, 2019 and 2020.....</i>	362
8.1.8	Jumlah Mobil Penumpang menurut Trayek di Kota Solok, 2020 <i>Number of Passengers Cars by Route in Solok Municipality, 2020.....</i>	363
8.1.9	Jumlah Angkutan Kota menurut Jurusan di Kota Solok, 2020 <i>Number of City Transports by Route in Solok Municipality, 2020.....</i>	364
8.1.10	Jumlah Kendaraan Bermotor Wajib Uji pada Dinas Perhubungan Kota Solok, 2020 <i>Number of Motor Vehicle Test in Regional Office of Transportation of Solok Municipality, 2020.....</i>	365

## **8.2 KOMUNIKASI COMMUNICATION**

8.2.1	Jumlah Kantor Pos dan Kantor Pos Pembantu menurut Kecamatan di Kota Solok, 2017-2020 <i>Number of Post Office and The Auxiliary by Subdistrict in Solok Municipality, 2017-2020.....</i>	366
8.2.2	Jumlah Transaksi Surat di Kantor Pos menurut Jenis Surat di Kota Solok, 2020 <i>Number of Letter Transactions Through Post Office by Type of Mail in Solok Municipality, 2020 .....</i>	367
8.2.3	Jumlah Transaksi Paket di Kantor Pos menurut Bulan di Kota Solok, 2020 <i>Number of Parcel Transactions Through Post Office by Month of Mail in Solok Municipality, 2020.....</i>	368
8.2.4	Jumlah Transaksi Pensiun yang Diterima dan dibayar Kantor Pos di Kota Solok, 2020 <i>Number of Pension Transactions Through Post Office by Month in Solok Municipality, 2020 .....</i>	369
8.2.5	Penerimaan Wesel Pos menurut Bulan dan Jenis Produk di Kota Solok, 2020 <i>Money Order Receipt From Domestic by Month and Products in Solok Municipality, 2020.....</i>	370
8.2.6	Pembayaran Wesel Pos menurut Bulan dan Jenis Produk di Kota Solok, 2020 <i>Money Order Delivery From Domestic by Month and Products in Solok Municipality, 2020.....</i>	371

## **9. PERBANKAN, KOPERASI, DAN HARGA-HARGA/ BANKING, COOPERATIVE, AND PRICES**

9.1	Beberapa Lembaga Keuangan yang Beroperasi di Kota Solok, 2020 <i>Some of Financial Institutions in Solok Municipality, 2020 .....</i>	377
9.2	Jumlah Koperasi menurut Kecamatan dan Jenis Koperasi di Kota Solok, 2020 <i>Number of Cooperatives by Subdistrict and Types of Cooperatives in Solok Municipality, 2020 .....</i>	378

9.3	Jumlah Koperasi dan Jumlah Anggota Koperasi di Kota Solok, 2019 dan 2020 <i>Number of Cooperatives and Total of Members in Solok Municipality, 2019 and 2020</i> .....	379
9.4	Jumlah Simpanan pada Koperasi menurut Jenis Simpanan di Kota Solok, 2020 <i>Total Savings in Cooperative by Types of Cooperatives in Solok Municipality, 2020</i> .....	380
9.5	SHU, Cadangan Keuangan, Dana-dana pada Koperasi di Kota Solok, 2020 <i>Net Benefit, Financial Reserves, and Funds in Cooperatives in Solok Municipality, 2020</i> .....	381
9.6	Perkembangan Harga Dasar Gabah, Harga Pembelian Gabah, dan Harga Beras Perum Bulog di Kota Solok, 2004-2020 <i>Development of Basic Prices, Purchase Prices of Grain, and Rice Prices at Perum Bulog in Solok Municipality, 2004-2020</i> .....	382
<b>10.</b>	<b>PENGELUARAN PENDUDUK/POPULATION EXPENDITURE</b>	
10.1	Rata-rata Pengeluaran per Kapita Sebulan menurut Kelompok Komoditas (rupiah) di Kota Solok, 2019 dan 2020 <i>Monthly Average Expenditure per Capita by Commodity Group (rupiahs) in Solok Municipality, 2019 and 2020</i> .....	387
10.2	Persentase Pengeluaran per Kapita Sebulan menurut Kelompok Komoditas di Kota Solok, 2019 dan 2020 <i>Percentage of Monthly Expenditure per Capita by Commodity Group in Solok Municipality, 2019 and 2020</i> .....	388
10.3	Persentase Penduduk menurut Golongan Pengeluaran Per Kapita Sebulan di Kota Solok, 2020 <i>Percentage of Population by Per Capita Spending Group a Month in Solok Municipality, 2020</i> .....	389
<b>11.</b>	<b>PERDAGANGAN/TRADE</b>	
11.1	Jumlah Sarana Perdagangan menurut Jenisnya di Kota Solok, 2020 <i>Number of Trading Facilities by Type of Facility in Solok Municipality, 2020</i> .....	395

11.2	Jumlah Pedagang menurut Kecamatan di Kota Solok, 2020 <i>Number of Merchants by Subdistrict in Solok Municipality, 2020 .....</i>	396
11.3	Jumlah Pedagang di Pasar Raya Solok menurut Lokasi, 2020 <i>Number of Trader at Pasar Raya Solok by Location, 2020.....</i>	397
11.4	Ketersediaan Beras di Perum Bulog Cabang Solok menurut Bulan, 2020 <i>Rice Availability at Perum Bulog by Month in Solok Municipality, 2020</i>	400
11.5	Jumlah Perusahaan menurut Bentuk Badan Hukum di Kota Solok, 2019 dan 2020 <i>Number of Companies by Type of Business Entity in Solok Municipality, 2019 and 2020 .....</i>	401
<b>12.</b>	<b>SISTEM NERACA REGIONAL/SYSTEM OF REGIONAL ACCOUNTS</b>	
12.1.	Produk Domestik Regional Bruto Atas Dasar Harga Berlaku menurut Lapangan Usaha di Kota Solok (juta rupiah), 2016–2020 <i>Gross Regional Domestic Product at Current Market Prices by Industry in Solok Municipality (million rupiahs), 2016-2020.....</i>	407
12.2	Produk Domestik Regional Bruto Atas Dasar Harga Konstan 2010 menurut Lapangan Usaha di Kota Solok (juta rupiah), 2016–2020 <i>Gross Regional Domestic Product at 2010 Constant Market Prices by Industry in Solok Municipality (million rupiahs), 2016-2020.....</i>	412
12.3	Distribusi Persentase Produk Domestik Regional Bruto Atas Dasar Harga Berlaku menurut Lapangan Usaha di Kota Solok, 2016-2020 <i>Percentage Distribution of Gross Regional Domestic Product at Current Market Prices by Industry in Solok Municipality, 2016-2020 .....</i>	417
12.4	Laju Pertumbuhan Produk Domestik Regional Bruto Atas Dasar Harga Konstan 2010 menurut Lapangan Usaha di Kota Solok (persen), 2016-2020 <i>Growth Rate of Gross Regional Domestic Product at 2010 Constant Market Prices by Industry in Solok Municipality (percent), 2016-2020 ...</i>	422
12.5	Produk Domestik Regional Bruto Atas Dasar Harga Berlaku menurut Jenis Pengeluaran di Kota Solok (miliar rupiah), 2016-2020 <i>Gross Regional Domestic Product at Current Market Prices by Type of Expenditure in Solok Municipality (billion rupiahs), 2016-2020.....</i>	427

12.6	Produk Domestik Regional Bruto Atas Dasar Harga Konstan 2010 menurut Jenis Pengeluaran di Kota Solok (miliar rupiah), 2016-2020 <i>Gross Regional Domestic Product at 2010 Constant Market Prices by Type of Expenditure in Solok Municipality (billion rupiahs), 2016-2020</i>	432
<b>13. PERBANDINGAN ANTAR KABUPATEN/ KOTA/ REGENCY/MUNICIPAL COMPARISON</b>		
13.1	Jumlah Penduduk Menurut Kabupaten/Kota di Provinsi Sumatera Barat (jiwa), 2016–2020 <i>Population by Regency/Municipality in Sumatera Barat Province (jiwa), 2016–2020</i> .....	441
13.2	Produk Domestik Regional Bruto Atas Dasar Harga Berlaku menurut Kabupaten/Kota di Provinsi Sumatera Barat (Jutaan Rupiah), 2015-2020 <i>Gross Regional Domestic Product at Current Market Prices by Regency/Municipality in Sumatera Barat Province (Million Rupiahs), 2015-2020</i> .....	442
13.3	Produk Domestik Regional Bruto Atas Dasar Harga Konstan 2010 menurut Kabupaten/Kota di Provinsi Sumatera Barat (Jutaan Rupiah), 2015–2020 <i>Gross Regional Domestic Product at 2010 Constant Market Prices by Regency/Municipality in Sumatera Barat Province (Million Rupiahs), 2015-2020</i> .....	444
13.4	Laju Pertumbuhan Produk Domestik Regional Bruto Atas Dasar Harga Konstan 2010 menurut Kabupaten/Kota di Provinsi Sumatera Barat (persen), 2015–2020 <i>Growth Rate of Gross Regional Domestic Product at 2010 Constant Market Prices by Regency/Municipality in Sumatera Barat Province (percent), 2015-2020</i> .....	446
13.5	PDRB Perkapita menurut Kabupaten/Kota di Provinsi Sumatera Barat (Ribu Rupiah), 2015–2020 <i>Percapita Gross Regional Domestic Product by Regency/Municipality in Sumatera Barat Province (Thousand Rupiahs), 2015-2020</i> .....	447

13.6	Persentase Kontribusi terhadap Total PDRB ADHB Kabupaten/Kota di Provinsi Sumatera Barat, 2015-2020 <i>Contribution Percentage of Total GDP ADHB Regency/Municipality in Sumatera Barat Province, 2015-2020.....</i>	448
13.7	Persentase Penduduk Miskin menurut Kabupaten/Kota di Provinsi Sumatera Barat , 2015-2020 <i>Percentage of Poor Population by Regency/Municipality in Sumatera Barat Province, 2015-2020.....</i>	449
13.8	Indeks Kedalaman Kemiskinan dan Indeks Keparahan Kemiskinan menurut Kabupaten/Kota di Provinsi Sumatera Barat, 2019 dan 2020 <i>Poverty Gap Indices and Poverty Severity Indices by Regency/ Municipality in Sumatera Barat Province, 2019 and 2020.....</i>	450
13.9	Indeks Pembangunan Manusia menurut Kabupaten/Kota di Provinsi Sumatera Barat, 2016-2020 <i>Human Development Indices by Regency/Municipality in Sumatera Barat Province, 2016-2020.....</i>	451
13.10	Indikator Penghitungan Indeks Pembangunan Manusia (Metode Baru) menurut Kabupaten/Kota di Provinsi Sumatera Barat, 2020 <i>Indicator of Human Development Indices (New Method) by Regency/ Municipality in Sumatera Barat Province, 2020 .....</i>	452

## PENJELASAN UMUM/EXPLANATORY NOTES

Tanda-tanda, satuan-satuan, dan lain-lainnya yang digunakan dalam publikasi ini adalah sebagai berikut:

*Symbols, measurement units, and acronyms which are used in this publication, are as follows:*

### 1. TANDA-TANDA/SYMBOLS

Data tidak tersedia/Data not available .....	: ...
Tidak ada atau nol /Null or zero .....	: -
Data dapat diabaikan/Data negligible .....	: 0
Tanda decimal/Decimal point .....	: ,
Data tidak dapat ditampilkan/Not applicable .....	: NA
Angka estimasi/Estimated figures .....	: e
Angka diperbaiki/Revised figures .....	: r
Angka sementara/Preliminary figures .....	: x
Angka sangat sementara/Very preliminary figures .....	: xx
Angka sangat sangat sementara/Very very preliminary figures .....	: xxx

### 2. SATUAN/UNITS

barel/barrel .....	: 158,99 liter/litres = 1/6,2898 m <sup>3</sup>
hektar (ha)/hectare (ha) .....	: 10 000 m <sup>2</sup>
kilometer (km)/kilometres (km) .....	: 1 000 meter/meters (m)
knot/knot .....	: 1,8523 km/jam (km/hour)
kuintal/quintal .....	: 100 kg
KWh .....	: 1 000 Watt hour
MWh .....	: 1 000 KWh
liter (untuk beras)/litre (for rice) .....	: 0,80 kg
MMSCF .....	: 1/35,3 m <sup>3</sup>
metrik ton (m.ton)/metric ton (m. ton) .....	: 0,98421 long ton = 1 000 kg
ons/ounce .....	: 28,31 gram/grams
ton .....	: 1 000 kg

Satuan lain: buah, dus, butir, helai/lembar, kaleng, batang, pulsa, ton kilometer (ton-km), jam, menit, persen (%).

*Other units: unit, pack, pieces, sheet, tin, pulse, ton-kilometres(ton-km), hour, minute, percent (%).*

Perbedaan angka di belakang koma disebabkan oleh pembulatan angka.  
*The difference in decimal numbers is caused by rounding.*



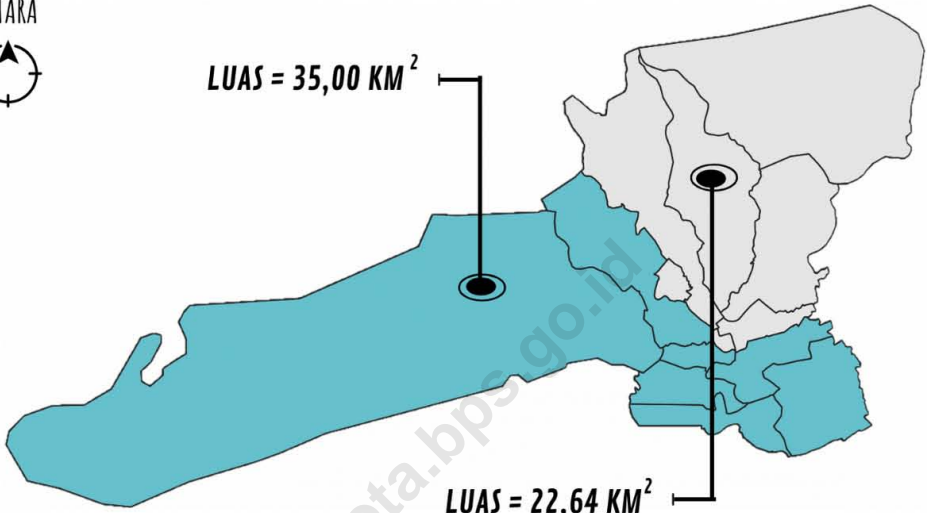


## DAFTAR SINGKATAN/ LIST OF ABBREVIATIONS

BMKG	: Badan Meteorologi, Klimatologi, dan Geofisika
SDM	: Sumber Daya Manusia
TK	: Taman Kanak-kanak
RA	: Raudatul Athfal
MI	: Madrasah Ibtidaiyah
MTs	: Madrasah Tsanawiyah
SMP	: Sekolah Menengah Pertama
MA	: Madrasah Aliyah
SMA	: Sekolah Menengah Atas
SMK	: Sekolah Menengah Kejuruan
Puskesmas	: Puskesmas Kesehatan Masyarakat/ <i>Public Health Center</i>
HIV	: <i>Human Immunodeficiency Virus</i>
AIDS	: <i>Acquired Immune Deficiency Syndrome</i>
DBD	: <i>Demam Berdarah Dengue</i>
TBC	: <i>Tuberculosis</i>
PLN	: Perusahaan Listrik Negara/ <i>State Electricity Company</i>
PDAM	: Perusahaan Daerah Air Minum/ <i>The Water Supply Company</i>
Persero	: Perusahaan Perseroan
PDB	: Produk Domestik Bruto (PDB)/ <i>Gross Domestic Product</i>
PDRB	: Produk Domestik Regional Bruto (PDB)/ <i>Gross Regional Domestic Product</i>
KBLI	: Klasifikasi Baku Lapangan Usaha Indonesia
LNPRT	: Lembaga Non-Profit yang Melayani Rumah Tangga



UTARA

 $LUAS = 35,00 \text{ KM}^2$ 

● Lubuk Sikarah

● Tanjung Harapan

 **$LUAS \text{ KOTA SOLOK} = 57,64 \text{ KM}^2$** 

RATA-  
RATA  
CURAH  
HUJAN

**239**  
 $\text{mm}^3$

KETINGGIAN  
DAERAH DI  
ATAS  
PERMUKAAN  
LAUT



**390**  
mdpl





**PENJELASAN TEKNIS**

1. Kecamatan adalah bagian wilayah dari daerah kabupaten/kota yang dipimpin oleh camat.
2. Kota Solok terdiri dari dua kecamatan, yaitu:
  - Kecamatan Lubuk Sikarah
  - Kecamatan Tanjung Harapan
3. Data Geografi dan Iklim dikumpulkan dari berbagai sumber. Data keadaan geografis dikumpulkan dari Badan Perencanaan Penelitian dan Pengembangan Daerah dan Dinas Perumahan Kawasan Permukiman Pertanahan dan Lingkungan Hidup. Data iklim dikumpulkan dari Dinas Ketahanan Pangan Pertanian dan Perikanan.
4. Tinggi kecamatan dan ibukota kecamatan diukur dari permukaan laut.
5. Curah hujan merupakan ketebalan air hujan yang terkumpul pada luasan  $1 \text{ m}^2$ . Satuan curah hujan yang digunakan dalam  $\text{mm}^3$ .

**TECHNICAL NOTES**

1. *Subdistrict is a part of a regency/ municipality that is ruled by camat.*
2. *Solok Municipality has two subdistricts:*
  - *Lubuk Sikarah Subdistrict*
  - *Tanjung Harapan Subdistrict*
3. *Geography and climate data were collected from various sources. Geographic data is taken from Department of Planning Research and Regional Development and the Department of Housing and Settlement Area Environment. Climate data is derived from Department of Food Security Agriculture and Fisheries.*
4. *Altitude of subdistrict and subdistrict capital are measured from sea level.*
5. *Rainfall is the thickness of the rain water collected in an area of  $1 \text{ m}^2$ . Unit used rainfall in  $\text{mm}^3$ .*



## 1.1 KEADAAN GEOGRAFI GEOGRAPHY CONDITION

**Tabel**  
**Table** 1.1.1 **Luas Daerah dan Jumlah Pulau menurut Kecamatan di Kota Solok, 2020**  
**Total Area and Number of Islands by Subdistrict in Solok Municipality, 2020**

Kecamatan Subdistrict	Ibukota Kecamatan Capital of Subdistrict	Luas Total Area (km <sup>2</sup> /sq.km)
(1)	(2)	(3)
Lubuk Sikarah	Tanah Garam	35,00
Tanjung Harapan	Tanjung Paku	22,64
<b>Kota Solok</b>	<b>Lubuk Sikarah</b>	<b>57,64</b>



Lanjutan Tabel/*Continued Table 1.1.1*

<b>Kecamatan Subdistrict</b>	<b>Persentase terhadap Luas Wilayah Percentage to Area</b>	<b>Jumlah Pulau Number of Islands</b>
(1)	(4)	(5)
Lubuk Sikarah	60,72	-
Tanjung Harapan	39,28	-
<b>Kota Solok</b>	<b>100,00</b>	<b>-</b>

Sumber/Source: Masing-masing Kantor Camat/*Each of Subdistrict Offices*

**Tabel**  
**Table** 1.1.2**Tinggi Wilayah dan Jarak ke Ibukota di Kota Solok,  
2020**  
*Altitude and Distance to the Capital of Solok Municipality by  
Subdistrict in Solok Municipality, 2020*

<b>Kecamatan Subdistrict</b>	<b>Tinggi Wilayah (mdpl) Altitude (m a.s.l)</b>	<b>Jarak ke Ibukota Distance to the Capital</b>
(1)	(2)	(3)
Lubuk Sikarah	390	7
Tanjung Harapan	390	2
<b>Kota Solok</b>	<b>390</b>	<b>7</b>

Sumber/Source: Masing-masing Kantor Camat/Each of Subdistrict Offices

**Tabel**  
**Table** 1.1.3

**Letak Geografis Kota Solok, 2020**  
**Geographical Location of Solok Municipality, 2020**

Uraian	Keterangan
(1)	(2)
1. Letak Geografis/ <i>Geographical Situation</i>	0° 44' 28" - 0° 49' 12" Lintang Selatan 100° 32' 42" - 100° 41' 12" Bujur Timur
2. Batas Wilayah/ <i>Borderline</i> Berbatasan langsung dengan beberapa nagari dan kecamatan:	
- Utara/ <i>North</i>	Nagari Tanjung Bingkung, Arian, dan Kunci (Kabupaten Solok)
- Selatan/ <i>South</i>	Nagari Gaung, Koto Baru, Koto Hilalang, dan Selayo (Kabupaten Solok)
- Barat/ <i>West</i>	Kecamatan Pauh dan Koto Tengah (Kota Padang)
- Timur/ <i>East</i>	Nagari Saok Laweh, Guguk Sarai, dan Gaung (Kabupaten Solok)
3. Luas Daerah/ <i>Total Area</i>	5 764 ha/57,64 km <sup>2</sup>
4. Ketinggian/ <i>Elevation</i>	390 m dari Permukaan Laut
5. Rata-rata Suhu Udara/ <i>Average of Temperature</i>	Maksimum ... °C; Minimum ... °C
6. Sungai-Sungai/ <i>Rivers</i>	1. Batang Lembang 2. Batang Gawan 3. Batang Aia Binguang

Sumber/Source: Dinas Kominfo Kota Solok/*Regional Office of Communication and Information of Solok Municipality*

**Tabel**  
**Table** 1.1.4

**Luas Wilayah Provinsi Sumatera Barat menurut Kabupaten/Kota, 2020**  
**Total Area of Sumatera Barat Province by Regency/ Municipality, 2020**

Kabupaten/Kota Regency/Municipality	Luas Total Area (km <sup>2</sup> /sq.km)	Persentase terhadap Luas Wilayah Percentage to Area
(1)	(2)	(3)
<b>I. Kabupaten/Regency</b>	<b>41 087,09</b>	<b>97,10</b>
1. Kepulauan Mentawai	6 011,00	14,21
2. Pesisir Selatan	5 749,89	13,70
3. Solok	3 738,00	8,84
4. Sijunjung	3 130,80	7,40
5. Tanah Datar	1 336,00	3,16
6. Padang Pariaman	1 328,79	3,14
7. Agam	2 232,30	5,28
8. Lima Puluh Kota	3 354,30	7,93
9. Pasaman	3 947,63	10,52
10. Solok Selatan	3 344,62	7,91
11. Dharmasraya	3 025,99	7,00
12. Pasaman Barat	3 887,77	8,01
<b>II. Kota/Municipality</b>	<b>1 228,08</b>	<b>2,90</b>
13. Padang	694,96	1,64
14. Solok	57,64	0,14
15. Sawahlunto	273,45	0,65
16. Padang Panjang	23,00	0,05
17. Bukittinggi	25,24	0,06
18. Payakumbuh	80,43	0,19
19. Pariaman	73,36	0,17
<b>Sumatera Barat</b>	<b>42 315,17</b>	<b>100,00</b>

Sumber/Source: Badan Pusat Statistik Provinsi Sumatera Barat/BPS-Statistics of Sumatera Barat Province

**Tabel** 1.1.5 **Luas Lahan Sawah dan Lahan Kering menurut Kecamatan di Kota Solok, 2020**  
**Table** 1.1.5 **Wetland and Dryland Area by Subdistrict in Solok Municipality, 2020**

Kecamatan Subdistrict	Luas Total Area (ha)		Jumlah Total
	Sawah Wetland	Kering Dryland	
(1)	(2)	(3)	(4)
Lubuk Sikarah	675,51	2 815,29	3 490,80
Tanjung Harapan	199,08	2 074,92	2 274,00
<b>Kota Solok</b>	<b>874,59</b>	<b>4 890,21</b>	<b>5 764,80</b>

Sumber/Source : Dinas Pertanian Kota Solok/Regional Office of Agriculture of Solok Municipality

**Tabel**  
**Table 1.1.6****Jarak antara Kota Solok dengan Beberapa Kota Lain  
dalam Provinsi Sumatera Barat (km), 2020**  
*Distance between Solok Municipality and Other Towns in  
Sumatera Barat (km), 2020*

							Dari-ke From-to
(1)	(2)	(3)	(4)	(5)	(6)	(7)	
Solok-Padang							
4	Koto Baru						
11	7	Cupak					
14	10	3	Talang				
17	13	6	3	Guguk			
27	23	16	13	10	Lubuk Selasih		
64	60	53	50	47	37	Padang	
Solok-Payakumbuh							
11	Sumani						
14	3	Singkarak					
44	33	30	Kubu Karambia				
54	43	39	10	Padang Panjang			
72	61	58	28	19	Bukittinggi		
106	95	92	62	52	33	Payakumbuh	
Solok-Sawahlunto							
8	Guguk Sarai						
13	5	Sungai Lasi					
25	17	12	Muaro Kalaban				
31	23	18	6	Sawahlunto			
Solok-Batusangkar							
25	Kacang						
36	11	Batu Taba					
44	19	11	Kubu Karambia				
85	40	29	21	Batusangkar			

Sumber/Source : Dinas Perhubungan Kota Solok/Regional Office of Transportation of Solok Municipality

**Tabel 1.1.7** **Jarak antara Kota Solok ke Beberapa Daerah Tetangga (km), 2020**  
**The Distance between Solok Municipality and Several Neighboring Areas (km), 2020**

				Dari-ke From-to				
(1)	(2)	(3)	(4)	(5)	(6)	(7)	(8)	(9)
Solok-Lubuk Gadang (Solok Selatan)								
27	Lubuk Selasih							
60	33	Alahan Panjang						
90	63	40	Surian					
124	97	64	31	Muara Labuh				
143	116	83	53	19	Liki			
159	132	99	69	25	16	Lubuk Gadang		
Solok- Tanjung Simalidu (Dharmasraya)								
43	Tanjung Ampalu							
63	20	Sijunjung						
89	48	26	Tanjung Gadang					
128	85	65	39	Kiliran Jao				
151	108	88	62	23	Sungai Dareh			
169	128	108	80	41	18	Sitiung		
187	144	124	98	59	36	18	Simpang Koto Baru	
202	159	138	113	74	51	33	15	Tanjung Simalidu

Sumber/Source : Dinas Perhubungan Kota Solok/Regional Office of Transportation of Solok Municipality

**Tabel**  
**Table 1.1.8****Jarak antara Kota Solok dengan Ibu Kota/Kabupaten Lain di Sumatera Barat (km), 2020**  
***Distance Between Solok Municipality and Other Towns (km), 2020***

<b>Dari From</b>	<b>Ke To</b>	<b>Jarak (km) Distance (km)</b>
(1)	(2)	(3)
Solok	Padang	64
Solok	Padang Panjang	54
Solok	Batusangkar	62
Solok	Bukittinggi	72
Solok	Payakumbuh	106
Solok	Lubuk Sikaping	157
Solok	Pariaman	106
Solok	Painan	130
Solok	Sijunjung	63
Solok	Sawahlunto	31

Sumber/Source : Dinas Perhubungan Kota Solok/Regional Office of Transportation of Solok Municipality



**Tabel** 1.1.9 **Jarak antara Kota Solok ke Berbagai Kota di Jalan Lintas Sumatera (km), 2020**  
**Table** 1.1.9 **Distance Between Solok Municipality and Other Towns in Sumatera Roadway (km), 2020**

Dari-Ke From-To										
(1)	(2)	(3)	(4)	(5)	(6)	(7)	(8)	(9)	(10)	(11)
Solok-Bireun										
53	Padang Panjang									
72	19	Bukittinggi								
365	312	293	Padang Sidempuan							
453	400	381	88	Sibolga						
526	573	554	261	173	Parapat					
674	621	602	309	221	48	Padang Siantar				
721	668	649	356	288	95	47	Tebing Tinggi			
802	749	720	437	349	176	128	81	Medan		
971	918	899	606	518	345	297	250	169	Langsa	
1 191	1 136	1 119	826	738	564	517	470	389	220	Bireun
Solok-Srengsem										
225	Muaro Bungo									
317	92	Bangko								
565	340	324	Lubuk Linggau							
641	416	348	76	Tebing Tinggi						
719	494	402	154	72	Lahat					
762	537	445	197	121	43	Muara Enim				
874	649	557	309	233	155	112	Batu Raja			
1 039	814	772	474	393	320	277	165	Koto Bumi		
1 146	921	829	581	505	427	334	272	107	Bandar Lampung	
1 160	938	743	595	519	441	348	286	121	14	Srengsem

Sumber/Source : Dinas Perhubungan Kota Solok/Regional Office of Transportation of Solok Municipality

## 1.2 KEADAAN IKLIM CLIMATE CONDITION

**Tabel**  
**Table** 1.2.1 **Rata-rata Curah Hujan dan Jumlah Hari Hujan menurut Bulan di Kota Solok, 2020**  
**Average Precipitation and Number of Rainy Days by Month in Solok Municipality, 2020**

<b>Bulan Month</b>	<b>Curah Hujan (mm<sup>3</sup>) Precipitation (mm<sup>3</sup>)</b>	<b>Hari Hujan Rainy Days</b>
(1)	(2)	(3)
Januari/January	289	18
Februari/February	569	17
Maret/March	100	14
April/April	145	21
Mei/Mei	101	13
Juni/June	144	13
Juli/July	376	18
Agustus/August	145	17
September/September	361	15
Oktober/October	154	19
November/November	321	21
Desember/December	67	9
<b>Jumlah/Total</b>		<b>195</b>
<b>Rata-rata/Average</b>	<b>239</b>	<b>16</b>

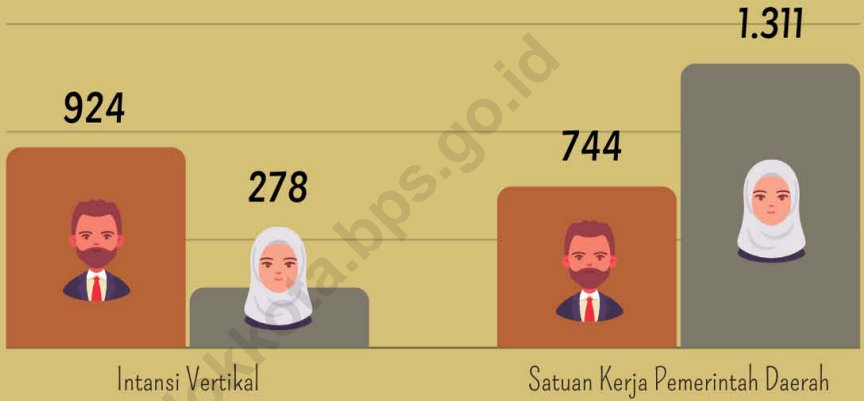
Sumber/Source: Dinas Pertanian Kota Solok/Regional Office of Agriculture of Solok Municipality



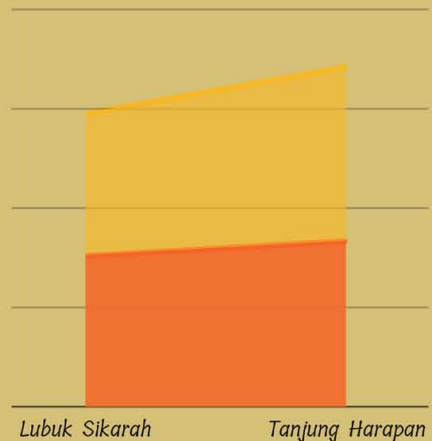
TERDAPAT SEBANYAK

**3.257**  
**PNS**

yang bekerja pada  
instansi pusat dan  
SKPD di Kota  
Solo



### TARGET DAN REALISASI PAJAK BUMI DAN BANGUNAN



● TARGET ● REALISASI



**PENJELASAN TEKNIS**

1. Kelurahan adalah bagian wilayah dari kecamatan sebagai perangkat kecamatan.
2. Anggota Dewan Perwakilan Rakyat Daerah (DPRD) dipilih melalui pemilihan umum (pemilu) dan dilantik dalam masa jabatan lima tahun.
3. Pegawai Negeri adalah setiap warga negara Republik Indonesia yang telah memenuhi syarat yang ditentukan, diangkat oleh pejabat yang berwenang dan disertai tugas dalam suatu jabatan negeri, atau disertai tugas negara lainnya, dan digaji berdasarkan peraturan perundang-undangan yang berlaku.
3. Pegawai Negeri terdiri dari:
  - Pegawai Negeri Sipil;
  - Anggota Tentara Nasional Indonesia;
  - Anggota Kepolisian Negara Republik Indonesia.

**TECHNICAL NOTES**

1. *Urban village is a part of a subdistrict which acts as a subdistrict apparatus.*
2. *Regional House of Representatives (DPRD) members are elected through a general election and appointed for a five years membership.*
3. *Civil servant is every citizen of the Republic of Indonesia who has fulfilled the specified requirements, appointed by an authorized official and entrusted with duties in a public office, or entrusted with other state duties, and is paid according to the applicable laws and regulations.*
4. *Civil servant consist of:*
  - *Civil servant;*
  - *Indonesian National Army member;*
  - *Indonesian Police member.*



## 2.1 WILAYAH ADMINISTRATIF ADMINISTRATIVE AREA

**Tabel** 2.1.1 **Jumlah Kelurahan menurut Kecamatan di Kota Solok, 2016-2020**  
**Table** *Number of Urban Villages by Subdistrict in Solok Municipality, 2016–2020*

<b>Kecamatan Subdistrict</b>	<b>2016</b>	<b>2017</b>	<b>2018</b>	<b>2019</b>	<b>2020</b>
(1)	(2)	(3)	(4)	(5)	(6)
Lubuk Sikarah	7	7	7	7	7
Tanjung Harapan	6	6	6	6	6
<b>Kota Solok</b>	<b>13</b>	<b>13</b>	<b>13</b>	<b>13</b>	<b>13</b>

Sumber/Source: Peraturan Kepala Badan Pusat Statistik Nomor 29 Tahun 2018 Tanggal 15 Januari 2018 tentang Perubahan Atas Peraturan Kepala Badan Pusat Statistik Nomor 55 Tahun 2017 tentang Kode dan Nama Wilayah Kerja Statistik Tahun 2017/*Chief Statistician Regulation Number 29/2018, January 15 2018, as a revision of Chief Statistician Regulation Number 55 of 2017 on Code and Name of Regional Level of Data Collection*



**Tabel 2.1.2** Jumlah Wilayah Administrasi di Kota Solok, 2020  
**Table** Number of Administrative Area in Solok Municipality, 2020

Kecamatan Subdistrict	Rukun Warga Citizens Association		Rukun Tetangga Neighborhood	
	2019	2020	2019	2020
(1)	(2)	(3)	(4)	(5)
Lubuk Sikarah	27	27	72	75
Tanjung Harapan	27	27	76	76
<b>Kota Solok</b>	<b>54</b>	<b>54</b>	<b>148</b>	<b>151</b>

Sumber/Source: Masing-masing Kantor Camat/Each of Subdistrict Offices

## 2.2 DEWAN PERWAKILAN RAKYAT DAERAH THE REGIONAL HOUSE OF REPRESENTATIVES

**Tabel** 2.2.1 **Jumlah Anggota Dewan Perwakilan Rakyat Daerah (DPRD) menurut Partai Politik dan Jenis Kelamin di Kota Solok, 2020**  
*Number of Regional House of Representatives's Members by Political Parties and Sex in Solok Municipality, 2020*

	<b>Partai Politik</b> <i>Political Parties</i>	<b>Laki-laki</b> <i>Male</i>	<b>Perempuan</b> <i>Female</i>	<b>Jumlah</b> <i>Total</i>
	(1)	(2)	(3)	(4)
1.	Partai Golongan Karya (Golkar)	2	1	3
2.	Partai Demokrat	2	-	2
3.	Partai Amanat Nasional (PAN)	2	-	2
4.	Partai Persatuan Pembangunan (PPP)	1	-	1
5.	Partai Gerakan Indonesia Raya (Gerindra)	1	1	2
6.	Partai Nasional Demokrat (Nasdem)	2	-	2
7.	Partai Keadilan Sejahtera (PKS)	2	-	2
8.	Partai Bulan Bintang (PBB)	2	-	2
9.	Partai Keadilan dan Persatuan Indonesia (PKPI)	1	-	1
10.	Partai Hati Nurani Rakyat (Hanura)	2	-	2
11.	Partai Demokrasi Indonesia Perjuangan (PDIP)	1	-	1
	<b>Jumlah/Total</b>	<b>18</b>	<b>2</b>	<b>20</b>

Sumber/Source: Komisi Pemilihan Umum (KPU) Kota Solok/Electoral Commission of Solok Municipality

**Tabel**  
**Table** 2.2.2

**Jumlah Pemilih yang Terdaftar dalam Pemilu Anggota Dewan Perwakilan Rakyat (DPR), Dewan Perwakilan Rakyat Daerah (DPRD), dan Dewan Perwakilan Daerah (DPD) 2019 menurut Kecamatan di Kota Solok**  
***Number of Registered Voters in Parliamentary Election 2019 by Subdistrict in Solok Municipality***

<b>Kecamatan Subdistrict</b>	<b>Pemilih Terdaftar (Orang) Registered Voters (People)</b>
(1)	(2)
Lubuk Sikarah	26 143
Tanjung Harapan	21 275
<b>Kota Solok</b>	<b>47 418</b>

Sumber/Source: Komisi Pemilihan Umum (KPU) Kota Solok/Electoral Commission of Solok Municipality

**Tabel**  
**Table** 2.2.3

**Jumlah Pemilih yang Terdaftar dalam Pemilu Presiden  
2019 menurut Kecamatan dan Jenis Kelamin di Kota Solok**  
*Number of Registered Voters in Presidential Election 2019  
by Subdistrict and Sex in Solok Municipality*

<b>Kecamatan</b> <i>Subdistrict</i>	<b>Laki-laki</b> <i>Male</i>	<b>Perempuan</b> <i>Female</i>	<b>Jumlah</b> <i>Total</i>
(1)	(2)	(3)	(4)
Lubuk Sikarah	12 977	13 166	26 143
Tanjung Harapan	10 411	10 864	21 275
<b>Kota Solok</b>	<b>23 388</b>	<b>24 030</b>	<b>47 418</b>

Sumber/Source: Komisi Pemilihan Umum (KPU) Kota Solok/Electoral Commission of Solok Municipality

**Tabel**  
**Table** 2.2.4

**Jumlah Pemilih yang Terdaftar dalam Pemilihan Kepala Daerah (Pilkada) 2020 menurut Kecamatan dan Jenis Kelamin di Kota Solok**  
***Number of Registered Voters in Local Leaders Election 2020 by Subdistrict and Sex in Solok Municipality***

<b>Kecamatan Subdistrict</b>	<b>Laki-laki Male</b>	<b>Perempuan Female</b>	<b>Jumlah Total</b>
(1)	(2)	(3)	(4)
Lubuk Sikarah	13 302	13 615	26 917
Tanjung Harapan	10 959	11 242	22 201
<b>Kota Solok</b>	<b>24 261</b>	<b>24 857</b>	<b>49 118</b>

Sumber/Source: Komisi Pemilihan Umum (KPU) Kota Solok/Electoral Commission of Solok Municipality

**Tabel**  
**Table** 2.2.5

**Jumlah Suara yang Sah pada Pemilihan Anggota Dewan Perwakilan Rakyat (DPR), Dewan Perwakilan Rakyat Daerah (DPRD), dan Dewan Perwakilan Daerah (DPD) 2019 menurut Kecamatan di Kota Solok**  
***Number of Valid Votes in Parliamentary Election 2019 by Subdistrict in Solok Municipality***

<b>Kecamatan Subdistrict</b>	<b>DPR</b>	<b>DPRD Provinsi</b>	<b>DPD</b>	<b>DPRD Kota</b>
(1)	(2)	(3)	(4)	(5)
Lubuk Sikarah	20 686	21 014	18 869	21 279
Tanjung Harapan	16 742	16 842	15 247	17 487
<b>Kota Solok</b>	<b>37 428</b>	<b>37 856</b>	<b>34 116</b>	<b>39 216</b>

Sumber/Source: Komisi Pemilihan Umum (KPU) Kota Solok/Electoral Commission of Solok Municipality

**Tabel** 2.2.6 **Jumlah Suara yang Sah pada Pemilihan Presiden 2019 menurut Kecamatan di Kota Solok**  
**Table** *Number of Valid Votes in Presidential Election 2019 by Subdistrict in Solok Municipality*

<b>Kecamatan Subdistrict</b>	<b>Suara yang Sah Valid Votes</b>
(1)	(2)
Lubuk Sikarah	18 869
Tanjung Harapan	18 207
<b>Kota Solok</b>	<b>40 565</b>

Sumber/Source: Komisi Pemilihan Umum (KPU) Kota Solok/Electoral Commission of Solok Municipality

**Tabel 2.2.7** Jumlah Suara yang Sah pada Pemilihan Kepala Daerah (Pilkada) 2020 di Kota Solok  
**Number of Valid Votes in Local Leaders Election 2020 by Subdistrict in Solok Municipality**

Kecamatan Subdistrict	Jumlah Suara yang Sah Number of Valid Votes	
	Pemilihan Gubernur Governor Election	Pemilihan Walikota Mayor Election
(1)	(2)	(3)
Lubuk Sikarah	20 402	20 394
Tanjung Harapan	16 508	16 287
<b>Kota Solok</b>	<b>36 910</b>	<b>36 681</b>

Sumber/Source: Komisi Pemilihan Umum (KPU) Kota Solok/Electoral Commission of Solok Municipality



**Tabel**  
**Table 2.2.8****Kegiatan Dewan Perwakilan Rakyat Daerah Kota Solok  
Periode 2019-2024 menurut Jenis Kegiatan, 2020**  
*Parliament Activities of Solok Municipality 2019-2024 by  
Activities, 2020*

<b>Jenis Kegiatan</b>		<b>Jumlah</b>
<b>Activities</b>		<b>Total</b>
(1)		(2)
1.	Rapat Paripurna Istimewa	-
2.	Rapat Paripurna Biasa	21
3.	Rapat Panitia Khusus	8
4.	Rapat Badan Musyawarah	8
5.	Rapat Badan Anggaran	6
6.	Rapat Gabungan Komisi	-
7.	Rapat Dengar Pendapat	-
8.	Rapat Komisi-Komisi	14
9.	Reses	-
10.	Rapat Fraksi	3
11.	Perda	5
12.	SK DPRD	22
<b>Jumlah/Total</b>		<b>87</b>

Sumber/Source: Sekretariat DPRD Kota Solok/Representative Secretary of Solok Municipality

**Tabel**  
**Table** 2.2.9

**Jumlah Surat Aspirasi yang Diterima oleh Dewan Perwakilan Rakyat Daerah (DPRD) Kota Solok menurut Bulan, 2020**  
**Number of Aspiration Letters Received by The Regional House of Representatives of Solok Municipality by Month, 2020**

<b>Bulan</b> <b>Month</b>	<b>Jumlah Surat Masuk</b> <b>Number of Incoming Letters</b>
(1)	(2)
Januari/January	3
Februari/February	-
Maret/March	-
April/April	-
Mei/May	-
Juni/June	1
Juli/July	-
Agustus/August	-
September/September	6
Oktober/October	2
November/November	-
Desember/December	-
<b>Jumlah/Total</b>	<b>12</b>

Sumber/Source: Sekretariat DPRD Kota Solok/Representative Secretary of Solok Municipality

### 2.3 SUMBER DAYA MANUSIA HUMAN RESOURCES

**Tabel** 2.3.1 **Jumlah Pegawai Negeri Sipil menurut Jabatan dan Jenis Kelamin di Kota Solok, Desember 2019 dan Desember 2020**  
**Number of Civil Servants by Occupation and Sex in Solok Municipality, December 2019 and Desember 2020**

	Jabatan <i>Occupation</i>	2019		Jumlah <i>Total</i>
		Laki-laki <i>Male</i>	Perempuan <i>Female</i>	
	(1)	(2)	(3)	(4)
1.	Fungsional Tertentu/ <i>Specific Functional Staff</i>	180	818	998
2.	Fungsional Umum/ <i>General Functional Staff</i>	345	294	639
3.	Struktural/ <i>Structural</i>	264	258	520
	• Eselon V/ <i>5th Echelon</i>	2	4	6
	• Eselon IV/ <i>4th Echelon</i>	179	203	382
	• Eselon III/ <i>3rd Echelon</i>	59	44	103
	• Eselon II/ <i>2nd Echelon</i>	24	7	31
	• Eselon I/ <i>1st Echelon</i>	-	-	-
	<b>Jumlah/<i>Total</i></b>	<b>789</b>	<b>1 370</b>	<b>2 159</b>

Lanjutan Tabel/*Continued Table 2.3.1*

Jabatan <i>Occupation</i>	2020		Jumlah <i>Total</i>
	Laki-laki <i>Male</i>	Perempuan <i>Female</i>	
(1)	(5)	(6)	(7)
1. Fungsional Tertentu/ <i>Specific Functional Staff</i>	161	787	948
2. Fungsional Umum/ <i>General Functional Staff</i>	322	279	601
3. Struktural/ <i>Structural</i>	261	245	506
• Eselon V/ <i>5th Echelon</i>	2	4	6
• Eselon IV/ <i>4th Echelon</i>	179	194	373
• Eselon III/ <i>3rd Echelon</i>	57	42	99
• Eselon II/ <i>2nd Echelon</i>	23	5	28
• Eselon I/ <i>1st Echelon</i>	-	-	-
<b>Jumlah/<i>Total</i></b>	<b>744</b>	<b>1 311</b>	<b>2 055</b>

Sumber/*Source*: Badan Kepegawaian dan Pengembangan Sumber Daya Manusia (SDM) Kota Solok/*Human Resource Development Agency of Solok Municipality*

**Tabel**  
**Table 2.3.2**

**Jumlah Pegawai Negeri Sipil menurut Tingkat Pendidikan dan Jenis Kelamin di Kota Solok, Desember 2019 dan Desember 2020**  
**Number of Civil Servants by Educational Level and Sex in Solok Municipality, December 2019 and December 2020**

Tingkat Pendidikan <i>Educational Level</i>	2019		Jumlah <i>Total</i>
	Laki-laki <i>Male</i>	Perempuan <i>Female</i>	
(1)	(2)	(3)	(4)
Sampai dengan SD <i>Up to Primary School</i>	7	-	7
SMP/Sederajat <i>General Vocational Lower Secondary School</i>	20	2	22
SMA/Sederajat <i>General/Vocational Secondary School</i>	143	85	228
Diploma I, II/Akta I, II <i>Diploma I, II/Akta I, II</i>	7	45	52
Diploma III/Akta III/Sarjana Muda <i>Diploma III/Akta III/Bachelor</i>	58	204	262
Tingkat Sarjana/Doktor/Ph.D <i>University Graduates</i>	554	1 034	1 588
<b>Jumlah/Total</b>	<b>789</b>	<b>1 370</b>	<b>2 159</b>

Lanjutan Tabel/*Continued Table 2.3.2*

<b>Tingkat Pendidikan</b> <i>Educational Level</i>	<b>Laki-laki</b> <i>Male</i>	<b>2020</b> <b>Perempuan</b> <i>Female</i>	<b>Jumlah</b> <i>Total</i>
(1)	(5)	(6)	(7)
<i>Sampai dengan SD</i> <i>Up to Primary School</i>	7	-	7
<i>SMP/Sederajat</i> <i>General Vocational Lower Secondary School</i>	18	1	19
<i>SMA/Sederajat</i> <i>General/Vocational Secondary School</i>	130	74	204
<i>Diploma I, II/Akta I, II</i> <i>Diploma I, II/Akta I, II</i>	7	39	46
<i>Diploma III/Akta III/Sarjana Muda</i> <i>Diploma III/Akta III/Bachelor</i>	54	197	251
<i>Tingkat Sarjana/Doktor/Ph.D</i> <i>University Graduates</i>	528	1 000	1 529
<b>Jumlah/Total</b>	<b>744</b>	<b>1 311</b>	<b>2 055</b>

Sumber/Source: Badan Kepegawaian dan Pengembangan Sumber Daya Manusia (SDM) Kota Solok/*Human Resource Development Agency of Solok Municipality*

**Tabel 2.3.3** Jumlah Pegawai Negeri Sipil menurut Tingkat Kepegangatan dan Jenis Kelamin di Kota Solok, Desember 2019 dan Desember 2020  
**Number of Civil Servants by Hierarchy and Sex in Solok Municipality, December 2019 and December 2020**

Pangkat/Golongan/Ruang <i>Hierarchy</i>	2019		Jumlah <i>Total</i>
	Laki-laki <i>Male</i>	Perempuan <i>Female</i>	
(1)	(2)	(3)	(4)
1. I/A (Juru Muda)	-	-	-
2. I/B (Juru Muda Tingkat I)	1	-	1
3. I/C (Juru)	8	-	8
4. I/D (Juru Tingkat I)	6	-	6
<b>Golongan I/Range I</b>	<b>15</b>	<b>-</b>	<b>15</b>
5. II/A (Pengatur Muda)	7	6	13
6. II/B (Pengatur Muda Tingkat I)	32	11	43
7. II/C (Pengatur)	53	53	106
8. II/D (Pengatur Tingkat I)	54	23	77
<b>Golongan II/Range II</b>	<b>146</b>	<b>93</b>	<b>239</b>
9. III/A (Penata Muda)	104	211	315
10. III/B (Penata Muda Tingkat I)	122	253	375
11. III/C (Penata)	129	261	390
12. III/D (Penata Tingkat I)	134	260	394
<b>Golongan III/Range III</b>	<b>489</b>	<b>985</b>	<b>1 474</b>
13. IV/A (Pembina)	80	178	258
14. IV/B (Pembina Tingkat I)	43	106	149
15. IV/C (Pembina Utama Muda)	16	8	24
16. IV/D (Pembina Utama Madya)	-	-	-
17. IV/E (Pembina Utama)	-	-	-
<b>Golongan IV/Range IV</b>	<b>139</b>	<b>292</b>	<b>431</b>
<b>Jumlah/Total</b>	<b>789</b>	<b>1 370</b>	<b>2 159</b>

Lanjutan Tabel/*Continued Table 2.3.3*

Pangkat/Golongan/Ruang <i>Hierarchy</i>	2020		Jumlah <i>Total</i>
	Laki-laki <i>Male</i>	Perempuan <i>Female</i>	
(1)	(5)	(6)	(7)
1. I/A (Juru Muda)	-	-	-
2. I/B (Juru Muda Tingkat I)	-	-	-
3. I/C (Juru)	6	-	6
4. I/D (Juru Tingkat I)	4	-	4
<b>Golongan I/Range I</b>	<b>10</b>	<b>-</b>	<b>10</b>
5. II/A (Pengatur Muda)	11	5	16
6. II/B (Pengatur Muda Tingkat I)	25	11	36
7. II/C (Pengatur)	32	39	71
8. II/D (Pengatur Tingkat I)	64	26	90
<b>Golongan II/Range II</b>	<b>132</b>	<b>81</b>	<b>213</b>
9. III/A (Penata Muda)	94	184	278
10. III/B (Penata Muda Tingkat I)	119	217	338
11. III/C (Penata)	131	276	405
12. III/D (Penata Tingkat I)	122	279	401
<b>Golongan III/Range III</b>	<b>466</b>	<b>956</b>	<b>1 422</b>
13. IV/A (Pembina)	83	161	244
14. IV/B (Pembina Tingkat I)	38	107	145
15. IV/C (Pembina Utama Muda)	14	6	21
16. IV/D (Pembina Utama Madya)	1	-	1
17. IV/E (Pembina Utama)	-	-	-
<b>Golongan IV/Range IV</b>	<b>137</b>	<b>274</b>	<b>411</b>
<b>Jumlah/Total</b>	<b>744</b>	<b>1 311</b>	<b>2 055</b>

Sumber/*Source*: Badan Kepegawaian dan Pengembangan Sumber Daya Manusia (SDM) Kota Solok/*Human Resource Development Agency of Solok Municipality*



**Tabel**  
**Table** 2.3.4

**Jumlah Pegawai Negeri Sipil menurut Kecamatan dan Jenis Kelamin di Kota Solok, Desember 2019 dan Desember 2020**  
*Number of Civil Servants by Subdistrict and Sex in Solok Municipality, December 2019 and Desember 2020*

Kecamatan <i>Subdistrict</i>	2019 <sup>1</sup>		Jumlah <i>Total</i>
	Laki-laki <i>Male</i>	Perempuan <i>Female</i>	
(1)	(2)	(3)	(4)
Lubuk Sikarah	28	34	62
Tanjung Harapan	26	25	51
<b>Kota Solok</b>	<b>54</b>	<b>59</b>	<b>113</b>

Lanjutan Tabel/*Continued Table 2.3.4*

Kecamatan <i>Subdistrict</i>	2020		Jumlah <i>Total</i>
	Laki-laki <i>Male</i>	Perempuan <i>Female</i>	
(1)	(5)	(6)	(7)
Lubuk Sikarah	27	29	56
Tanjung Harapan	23	22	45
<b>Kota Solok</b>	<b>50</b>	<b>51</b>	<b>101</b>

Catatan/*Note*: <sup>1</sup>Pegawai di Kecamatan dan di Kelurahan/*Civil Servants at Subdistrict and Urban Village's Offices*

Sumber/*Source*: Badan Kepegawaian dan Pengembangan Sumber Daya Manusia (SDM) Kota Solok/*Human Resource Development Agency of Solok Municipality*

**Tabel**  
**Table 2.3.5**

**Jumlah Pegawai Negeri Sipil menurut Unit Kerja dan Jenis Kelamin di Kota Solok, Desember 2019 dan Desember 2020**  
**Number of Civil Servants by Department and Sex in Solok Municipality, December 2019 and December 2020**

Unit Kerja <i>Department</i>	2019		Jumlah <i>Total</i>
	Laki-laki <i>Male</i>	Perempuan <i>Female</i>	
(1)	(2)	(3)	(4)
Sekretaris Daerah	1	-	1
Asisten Bidang Pemerintahan	1	-	1
Asisten Bidang Ekonomi dan Pembangunan	1	-	1
Asisten Bidang Administrasi Umum	1	-	1
Staf Ahli Bidang Pemerintahan, Politik, dan hukum	1	1	2
Staf Ahli Bidang Pembangunan, Ekonomi, dan Keuangan	3	-	3
Staf Ahli Bidang Kemasyarakatan dan SDM	1	2	3
Bagian Pemerintahan	4	5	9
Bagian Hukum dan HAM	3	3	6
Bagian Organisasi	3	7	10
Bagian Perekonomian	1	6	7
Bagian Kesejahteraan Rakyat	4	9	13
Bagian Pengendalian Administrasi Pembangunan	9	2	11
Bagian Umum	7	8	15
Bagian Program dan Keuangan	2	9	11
Bagian Humas dan Protokol	10	6	16
Sekretariat DPRD	11	10	21
Inspektorat	22	21	43
Dinas Pendidikan	19	24	43
Dinas Kesehatan Kota Solok	12	42	54
Dinas Pekerjaan Umum dan Penataan Ruang	40	12	52
Dinas Perumahan dan Kawasan Pemukiman	21	12	33
Satuan Polisi Pamong Praja dan Pemadaman Kebakaran	65	4	69
<b>Subjumlah I/Subtotal I</b>	<b>242</b>	<b>183</b>	<b>425</b>

Lanjutan Tabel/Continued Table 2.3.5

<b>Unit Kerja Department</b>	<b>Laki-laki Male</b>	<b>2020 Perempuan Female</b>	<b>Jumlah Total</b>
(1)	(5)	(6)	(7)
Sekretaris Daerah	1	-	1
Asisten Bidang Pemerintahan	1	-	1
Asisten Bidang Ekonomi dan Pembangunan	1	-	1
Asisten Bidang Administrasi Umum	1	-	1
Staf Ahli Bidang Pemerintahan, Politik, dan hukum	2	1	3
Staf Ahli Bidang Pembangunan, Ekonomi, dan Keuangan	1	-	1
Staf Ahli Bidang Kemasyarakatan dan SDM	-	2	2
Bagian Pemerintahan	3	5	8
Bagian Hukum dan HAM	3	2	5
Bagian Organisasi	2	7	9
Bagian Perekonomian	1	6	7
Bagian Kesejahteraan Rakyat	4	9	13
Bagian Pengendalian Administrasi Pembangunan	7	4	11
Bagian Umum	8	8	16
Bagian Pengadaan Barang dan Jasa (PBJ)	5	7	12
Bagian Humas dan Protokol	8	6	14
Sekretariat DPRD	10	10	20
Inspektorat	22	20	42
Dinas Pendidikan	21	24	45
Dinas Kesehatan Kota Solok	43	272	315
Dinas Pekerjaan Umum dan Penataan Ruang	37	12	49
Dinas Perumahan dan Kawasan Pemukiman	15	11	26
Satuan Polisi Pamong Praja dan Pemadaman Kebakaran	60	6	66
<b>Subjumlah I/Subtotal I</b>	<b>256</b>	<b>412</b>	<b>668</b>

Lanjutan Tabel/Continued Table 2.3.5

Unit Kerja <i>Department</i>	2019		Jumlah <i>Total</i>
	Laki-laki <i>Male</i>	Perempuan <i>Female</i>	
(1)	(2)	(3)	(4)
Dinas Sosial	9	12	21
Dinas Pemberdayaan Perempuan dan Perlindungan Anak	3	24	27
Dinas Pangan	9	9	18
Dinas Lingkungan Hidup	24	5	29
Dinas Kependudukan dan Pencatatan Sipil	12	14	26
Dinas Pengendalian Penduduk dan KB	11	18	29
Dinas Perhubungan	25	5	30
Dinas Komunikasi dan Informatika	14	7	21
Dinas Penanaman Modal dan Pelayanan Terpadu Satu Pintu	17	15	32
Dinas Pemuda dan Olahraga	17	6	23
Dinas Pariwisata	8	17	25
Dinas Perpustakaan dan Kearsipan	8	21	29
Dinas Pertanian	12	24	36
Dinas Perdagangan, Koperasi dan UKM	30	12	42
Badan Perencanaan Pembangunan Daerah	15	19	34
Badan Kepegawaian dan Pengembangan Sumber Daya	14	24	38
Badan Keuangan Daerah	24	38	62
Badan Penelitian dan Pengembangan	12	9	21
Badan Penanggulangan Bencana Daerah	6	-	6
Kantor Kesatuan Bangsa dan Politik	7	4	11
Kecamatan Lubuk Sikarah	7	12	19
Kelurahan se Kecamatan Lubuk Sikarah	21	22	43
Kecamatan Tanjung Harapan	5	8	13
Kelurahan se Kecamatan Tanjung Harapan	19	17	36
UPTD se Kota Solok	68	248	316
<b>Subjumlah II/Subtotal II</b>	<b>329</b>	<b>590</b>	<b>671</b>

Lanjutan Tabel/*Continued Table 2.3.5*

Unit Kerja <i>Department</i>	2020		Jumlah <i>Total</i>
	Laki-laki <i>Male</i>	Perempuan <i>Female</i>	
(1)	(5)	(6)	(7)
Dinas Sosial	9	12	21
Dinas Pemberdayaan Perempuan dan Perlindungan Anak	5	19	24
Dinas Pangan	7	9	16
Dinas Lingkungan Hidup	25	6	31
Dinas Kependudukan dan Pencatatan Sipil	11	13	24
Dinas Pengendalian Penduduk dan KB	10	18	28
Dinas Perhubungan	32	6	38
Dinas Komunikasi dan Informatika	13	9	22
Dinas Penanaman Modal dan Pelayanan Terpadu Satu Pintu	16	14	30
Dinas Pemuda dan Olahraga	16	8	24
Dinas Pariwisata	9	16	25
Dinas Perpustakaan dan Kearsipan	9	22	31
Dinas Pertanian	24	29	53
Dinas Perdagangan, Koperasi dan UKM	26	9	35
Badan Perencanaan Pembangunan Daerah	14	19	33
Badan Kepegawaian dan Pengembangan Sumber Daya	26	35	61
Badan Keuangan Daerah	29	41	70
Badan Penelitian dan Pengembangan	12	7	19
Badan Penanggulangan Bencana Daerah	8	1	9
Kantor Kesatuan Bangsa dan Politik	8	5	13
Kecamatan Lubuk Sikarah	6	11	17
Kelurahan se Kecamatan Lubuk Sikarah	21	18	39
Kecamatan Tanjung Harapan	2	7	9
Kelurahan se Kecamatan Tanjung Harapan	21	15	36
UPTD se Kota Solok	59	216	275
<b>Subjumlah II/Subtotal II</b>	<b>418</b>	<b>565</b>	<b>983</b>

Lanjutan Tabel/*Continued Table 2.3.5*

Unit Kerja <i>Department</i>	2019		Jumlah <i>Total</i>
	Laki-laki <i>Male</i>	Perempuan <i>Female</i>	
(1)	(2)	(3)	(4)
Sekretariat KPU	-	-	-
Lembaga Permodalan dan Penguatan Ekonomi	-	-	-
SLTA Negeri dan Swasta	55	198	253
SLTP Negeri dan Swasta	79	350	429
SD Negeri dan Swasta	1	31	32
TK Negeri dan Swasta	13	17	30
<b>Subjumlah III/<i>Subtotal III</i></b>	<b>150</b>	<b>597</b>	<b>747</b>
<b>Jumlah/<i>Total</i></b>	<b>789</b>	<b>1 370</b>	<b>2 159</b>

Lanjutan Tabel/*Continued Table 2.3.5*

Unit Kerja <i>Department</i>	2020		Jumlah <i>Total</i>
	Laki-laki <i>Male</i>	Perempuan <i>Female</i>	
(1)	(5)	(6)	(7)
Sekretariat KPU	2	1	3
Lembaga Permodalan dan Penguatan Ekonomi	-	-	-
SLTA Negeri dan Swasta	-	-	-
SLTP Negeri dan Swasta	51	186	237
SD Negeri dan Swasta	76	333	409
TK Negeri dan Swasta	1	30	31
Tugas Belajar	10	14	24
<b>Subjumlah III/<i>Subtotal III</i></b>	<b>140</b>	<b>564</b>	<b>704</b>
<b>Jumlah/<i>Total</i></b>	<b>814</b>	<b>1 541</b>	<b>2 355</b>

Sumber/*Source*: Badan Kepegawaian dan Pengembangan Sumber Daya Manusia (SDM) Kota Solok/*Human Resource Development Agency of Solok Municipality*



**Tabel 2.3.6** Jumlah Pegawai Negeri Sipil menurut Unit Kerja dan Tingkat Kepangkatan di Kota Solok, Desember 2019 dan Desember 2020  
**Number of Civil Servants by Department and Hierarchy in Solok Municipality, December 2019 and December 2020**

Unit Kerja Department	2019				Jumlah Total
	Golongan/Hierarchy				
(1)	I (2)	II (3)	III (4)	IV (5)	(6)
Sekretaris Daerah	-	-	-	1	1
Asisten Bidang Pemerintahan	-	-	-	1	1
Asisten Bidang Ekonomi dan Pembangunan	-	-	-	1	1
Asisten Bidang Administrasi Umum	-	-	-	1	1
Staf Ahli Bidang Pemerintahan, Politik, dan hukum	-	-	1	1	2
Staf Ahli Bidang Pembangunan, Ekonomi, dan Keuangan	-	-	-	3	3
Staf Ahli Bidang Kemasyarakatan dan SDM	-	-	-	3	3
Bagian Pemerintahan	-	-	7	2	9
Bagian Hukum dan HAM	-	-	5	1	6
Bagian Organisasi	-	-	9	1	10
Bagian Perekonomian	-	-	6	1	7
Bagian Kesejahteraan Rakyat	-	2	10	1	13
Bagian Pengendalian Administrasi Pembangunan	-	1	9	1	11
Bagian Umum	-	4	11	-	15
Bagian Program dan Keuangan	-	2	8	1	11
Bagian Humas dan Protokol	-	1	13	2	16
Sekretariat DPRD	-	3	14	4	21
Inspektorat	-	3	25	6	34
Dinas Pendidikan	-	3	23	17	43
Dinas Kesehatan Kota Solok	-	3	43	6	52
Dinas Pekerjaan Umum dan Penataan Ruang	2	10	32	6	50
Dinas Perumahan dan Kawasan Pemukiman	-	6	25	2	33
Satuan Polisi Pamong Praja dan Pemadaman Kebakaran	5	34	28	3	70
<b>Subjumlah I/Subtotal I</b>	<b>7</b>	<b>72</b>	<b>269</b>	<b>65</b>	<b>413</b>

Lanjutan Tabel/*Continued Table 2.3.6*

Unit Kerja <i>Department</i>	2020				Jumlah <i>Total</i>
	Golongan/ <i>Hierarchy</i>				
(1)	I (7)	II (8)	III (9)	IV (10)	(11)
Sekretaris Daerah	-	-	-	1	1
Asisten Bidang Pemerintahan	-	-	-	1	1
Asisten Bidang Ekonomi dan Pembangunan	-	-	-	1	1
Asisten Bidang Administrasi Umum	-	-	-	1	1
Staf Ahli Bidang Pemerintahan, Politik, dan hukum	-	-	1	2	3
Staf Ahli Bidang Pembangunan, Ekonomi, dan Keuangan	-	-	-	1	1
Staf Ahli Bidang Kemasyarakatan dan SDM	-	-	-	2	2
Bagian Pemerintahan	-	-	5	3	8
Bagian Hukum dan HAM	-	-	4	1	5
Bagian Organisasi	-	1	7	1	9
Bagian Perekonomian	-	-	6	1	7
Bagian Kesejahteraan Rakyat	-	1	10	2	13
Bagian Pengendalian Administrasi Pembangunan	-	1	10	-	11
Bagian Umum	-	4	11	1	16
Bagian Pengadaan Barang dan Jasa (PBJ)	-	1	10	1	12
Bagian Humas dan Protokol	-	-	12	2	14
Sekretariat DPRD	-	3	14	3	20
Inspektorat	-	3	29	10	42
Dinas Pendidikan	-	3	22	15	40
Dinas Kesehatan Kota Solok	-	3	48	7	58
Dinas Pekerjaan Umum dan Penataan Ruang	2	10	31	6	49
Dinas Perumahan dan Kawasan Pemukiman	-	2	22	2	26
Satuan Polisi Pamong Praja dan Pemadaman Kebakaran	1	35	27	3	66
<b>Subjumlah I/<i>Subtotal I</i></b>	<b>3</b>	<b>67</b>	<b>269</b>	<b>67</b>	<b>406</b>

Lanjutan Tabel/Continued Table 2.3.6

Unit Kerja Department	2019				Jumlah Total
	Golongan/Hierarchy				
	I	II	III	IV	
(1)	(2)	(3)	(4)	(5)	(6)
Dinas Sosial	1	2	14	4	21
Dinas Pemberdayaan Perempuan dan Perlindungan Anak	-	1	20	6	27
Dinas Pangan	-	1	12	5	18
Dinas Lingkungan Hidup	2	7	16	4	29
Dinas Kependudukan dan Pencatatan Sipil	1	3	17	5	26
Dinas Pengendalian Penduduk dan KB	-	4	20	5	29
Dinas Perhubungan	-	14	13	3	30
Dinas Komunikasi dan Informatika	-	2	16	3	21
Dinas Penanaman Modal dan Pelayanan Terpadu Satu Pintu	-	2	25	5	32
Dinas Pemuda dan Olahraga	1	3	15	4	23
Dinas Pariwisata	-	2	18	5	18
Dinas Perpustakaan dan Kearsipan	-	3	22	4	29
Dinas Pertanian	-	3	25	8	36
Dinas Perdagangan, Koperasi dan UKM	1	12	25	4	42
Badan Perencanaan Pembangunan Daerah	-	2	21	11	34
Badan Kepegawaian dan Pengembangan Sumber Daya	-	3	26	9	38
Badan Keuangan Daerah	-	12	44	6	62
Badan Penelitian dan Pengembangan	-	-	17	4	21
Badan Penanggulangan Bencana Daerah	-	1	5	-	6
Kantor Kesatuan Bangsa dan Politik	-	1	9	1	11
Kecamatan Lubuk Sikarah	-	1	18	-	19
Kelurahan se Kecamatan Lubuk Sikarah	-	2	40	1	43
Kecamatan Tanjung Harapan	-	1	10	2	13
Kelurahan se Kecamatan Tanjung Harapan	-	5	31	-	36
UPTD se Kota Solok	1	57	238	20	316
<b>Subjumlah II/Subtotal II</b>	<b>7</b>	<b>144</b>	<b>717</b>	<b>119</b>	<b>980</b>

Lanjutan Tabel/*Continued Table 2.3.6*

Unit Kerja <i>Department</i>	2020				Jumlah <i>Total</i>
	Golongan/ <i>Hierarchy</i>				
(1)	I (7)	II (8)	III (9)	IV (10)	(11)
Dinas Sosial	1	2	15	3	21
Dinas Pemberdayaan Perempuan dan Perlindungan Anak	-	1	19	4	24
Dinas Pangan	-	1	10	5	16
Dinas Lingkungan Hidup	1	7	12	7	27
Dinas Kependudukan dan Pencatatan Sipil	1	3	15	5	24
Dinas Pengendalian Penduduk dan KB	-	2	20	6	28
Dinas Perhubungan	-	13	13	2	28
Dinas Komunikasi dan Informatika	-	1	15	6	22
Dinas Penanaman Modal dan Pelayanan Terpadu Satu Pintu	-	1	23	6	30
Dinas Pemuda dan Olahraga	1	3	16	4	24
Dinas Pariwisata	-	2	18	5	25
Dinas Perpustakaan dan Kearsipan	-	4	22	5	31
Dinas Pertanian	-	1	26	8	35
Dinas Perdagangan, Koperasi dan UKM	-	7	21	5	33
Badan Perencanaan Pembangunan Daerah	-	2	22	9	33
Badan Kepegawaian dan Pengembangan Sumber Daya	-	2	28	7	37
Badan Keuangan Daerah	-	11	43	9	63
Badan Penelitian dan Pengembangan	-	-	17	2	19
Badan Penanggulangan Bencana Daerah	-	1	7	1	9
Kantor Kesatuan Bangsa dan Politik	-	1	10	2	13
Kecamatan Lubuk Sikarah	-	1	14	2	17
Kelurahan se Kecamatan Lubuk Sikarah	-	2	36	1	39
Kecamatan Tanjung Harapan	-	1	6	2	9
Kelurahan se Kecamatan Tanjung Harapan	-	4	32	-	36
UPTD se Kota Solok	1	37	218	19	275
<b>Subjumlah II/<i>Subtotal II</i></b>	<b>5</b>	<b>110</b>	<b>678</b>	<b>125</b>	<b>918</b>

Lanjutan Tabel/*Continued Table 2.3.6*

Unit Kerja Department	2019				Jumlah Total
	Golongan/Hierarchy				
(1)	I (2)	II (3)	III (4)	IV (5)	(6)
Sekretariat KPU	-	-	3	-	3
Lembaga Permodalan dan Penguatan Ekonomi	-	-	-	-	-
SLTA Negeri dan Swasta	-	-	-	-	-
SLTP Negeri dan Swasta	-	8	136	109	253
SD Negeri dan Swasta	2	18	292	117	431
TK Negeri dan Swasta	-	2	25	5	32
Tugas Belajar	-	2	28	-	30
<b>Subjumlah III/Subtotal III</b>	<b>2</b>	<b>30</b>	<b>484</b>	<b>231</b>	<b>749</b>
<b>Jumlah/Total</b>	<b>16</b>	<b>248</b>	<b>1 480</b>	<b>415</b>	<b>2 159</b>

Lanjutan Tabel/*Continued Table 2.3.6*

Unit Kerja <i>Department</i>	2020				Jumlah <i>Total</i>
	Golongan/ <i>Hierarchy</i>				
(1)	I (7)	II (8)	III (9)	IV (10)	(11)
Sekretariat KPU	-	-	3	-	3
Lembaga Permodalan dan Penguatan Ekonomi	-	-	-	-	-
SLTA Negeri dan Swasta	-	-	-	-	-
SLTP Negeri dan Swasta	-	7	133	97	237
SD Negeri dan Swasta	2	13	278	116	409
TK Negeri dan Swasta	-	-	25	6	31
Tugas Belajar	-	1	23	-	24
<b>Subjumlah III/<i>Subtotal III</i></b>	<b>2</b>	<b>21</b>	<b>462</b>	<b>219</b>	<b>704</b>
<b>Jumlah/<i>Total</i></b>	<b>10</b>	<b>198</b>	<b>1 409</b>	<b>411</b>	<b>2 028</b>

Sumber/*Source*: Badan Kepegawaian dan Pengembangan Sumber Daya Manusia (SDM) Kota Solok/*Human Resource Development Agency of Solok Municipality*

**Tabel**  
**Table** 2.3.7

**Jumlah Pegawai Negeri Sipil menurut Unit Kerja dan Tingkat Pendidikan di Kota Solok, Desember 2019 dan Desember 2020**  
**Number of Civil Servants by Department and Education in Solok Municipality, December 2019 and December 2020**

Unit Kerja <i>Department</i>	2019								Jumlah/ <i>Total</i>
	S2/S3	DIV/ S1	DIII	DII	DI	SLTA	SLTP	SD	
(1)	(2)	(3)	(4)	(5)	(6)	(7)	(8)	(9)	(10)
Sekretaris Daerah	1	-	-	-	-	-	-	-	1
Asisten Bidang Pemerintahan	-	1	-	-	-	-	-	-	1
Asisten Bidang Ekonomi dan Pembangunan	1	-	-	-	-	-	-	-	1
Asisten Bidang Administrasi Umum	1	-	-	-	-	-	-	-	1
Staf Ahli Bidang Pemerintahan, Politik, dan hukum	-	2	-	-	-	-	-	-	2
Staf Ahli Bidang Pembangunan, Ekonomi, dan Keuangan	1	2	-	-	-	-	-	-	3
Staf Ahli Bidang Kemasyarakatan dan SDM	2	1	-	-	-	-	-	-	3
Bagian Pemerintahan	4	5	-	-	-	-	-	-	9
Bagian Hukum dan HAM	3	3	-	-	-	-	-	-	6
Bagian Organisasi	1	8	1	-	-	-	-	-	10
Bagian Perekonomian	2	5	-	-	-	-	-	-	7
Bagian Kesejahteraan Rakyat	2	8	1	-	-	2	-	-	13
Bagian Pengendalian Administrasi Pembangunan	2	5	3	-	-	1	-	-	11
Bagian Umum	1	6	4	-	-	4	-	-	15
Bagian Program dan Keuangan	3	7	1	-	-	-	-	-	11
Bagian Humas dan Protokol	3	8	4	-	-	-	1	-	16
Sekretariat DPRD	4	13	2	-	-	2	-	-	21
Inspektorat	11	27	3	-	-	2	-	-	43
Dinas Pendidikan	10	26	2	1	-	4	-	-	43
Dinas Kesehatan Kota Solok	11	29	11	-	-	3	-	-	54
Dinas Pekerjaan Umum dan Penataan Ruang	7	27	5	-	-	9	3	1	52
Dinas Perumahan dan Kawasan Pemukiman	5	22	4	-	-	2	-	-	33
Satuan Polisi Pamong Praja dan Pemadaman Kebakaran	3	24	3	-	-	34	4	1	69
<b>Subjumlah I/Subtotal I</b>	<b>78</b>	<b>229</b>	<b>44</b>	<b>1</b>	<b>-</b>	<b>63</b>	<b>8</b>	<b>2</b>	<b>425</b>

Lanjutan Tabel/Continued Table 2.3.7

Unit Kerja Department	2020								Jumlah/ Total
	S2/S3	DIV/ S1	DIII	DII	DI	SLTA	SLTP	SD	
(1)	(11)	(12)	(13)	(14)	(15)	(16)	(17)	(18)	(19)
Sekretaris Daerah	1	-	-	-	-	-	-	-	1
Asisten Bidang Pemerintahan	-	1	-	-	-	-	-	-	1
Asisten Bidang Ekonomi dan Pembangunan	1	-	-	-	-	-	-	-	1
Asisten Bidang Administrasi Umum	1	-	-	-	-	-	-	-	1
Staf Ahli Bidang Pemerintahan, Politik, dan hukum	-	3	-	-	-	-	-	-	3
Staf Ahli Bidang Pembangunan, Ekonomi, dan Keuangan	-	1	-	-	-	-	-	-	1
Staf Ahli Bidang Kemasyarakatan dan SDM	2	-	-	-	-	-	-	-	2
Bagian Pemerintahan	4	4	-	-	-	-	-	-	8
Bagian Hukum dan HAM	3	2	-	-	-	-	-	-	5
Bagian Organisasi	2	5	2	-	-	-	-	-	9
Bagian Perekonomian	2	5	-	-	-	-	-	-	7
Bagian Kesejahteraan Rakyat	2	9	1	-	-	1	-	-	13
Bagian Pengendalian Administrasi Pembangunan	1	6	3	-	-	1	-	-	11
Bagian Umum	-	8	4	-	-	4	-	-	16
Bagian Pengadaan Barang dan Jasa (PBJ)	1	10	1	-	-	-	-	-	12
Bagian Humas dan Protokol	3	7	4	-	-	-	-	-	14
Sekretariat DPRD	3	13	2	-	-	2	-	-	20
Inspektorat	11	26	3	-	-	2	-	-	42
Dinas Pendidikan	9	28	2	1	-	5	-	-	45
Dinas Kesehatan Kota Solok	18	119	147	-	8	21	1	1	315
Dinas Pekerjaan Umum dan Penataan Ruang	7	25	4	-	-	9	3	1	49
Dinas Perumahan dan Kawasan Pemukiman	6	16	2	-	-	2	-	-	26
Satuan Polisi Pamong Praja dan Pemadaman Kebakaran	3	23	3	1	-	31	4	1	66
<b>Subjumlah I/Subtotal I</b>	<b>80</b>	<b>311</b>	<b>178</b>	<b>2</b>	<b>8</b>	<b>78</b>	<b>8</b>	<b>3</b>	<b>668</b>



Lanjutan Tabel/Continued Table 2.3.7

Unit Kerja Department	2019								Jumlah/ Total
	S2/S3	DIV/ S1	DIII	DII	DI	SLTA	SLTP	SD	
(1)	(2)	(3)	(4)	(5)	(6)	(7)	(8)	(9)	(10)
Dinas Sosial	1	14	1	-	-	4	-	1	21
Dinas Pemberdayaan Perempuan dan Perlindungan Anak	2	21	1	-	-	3	-	-	27
Dinas Pangan	4	12	-	-	-	2	-	-	18
Dinas Lingkungan Hidup	5	14	-	-	-	8	2	-	29
Dinas Kependudukan dan Pencatatan Sipil	8	14	1	-	-	2	1	-	26
Dinas Pengendalian Penduduk dan KB	3	20	2	-	-	4	-	-	29
Dinas Perhubungan	1	10	6	-	-	12	1	-	30
Dinas Komunikasi dan Informatika	11	6	1	-	-	3	-	-	21
Dinas Penanaman Modal dan Pelayanan Terpadu Satu Pintu	9	20	1	-	-	2	-	-	32
Dinas Pemuda dan Olahraga	2	15	2	-	-	3	-	1	23
Dinas Pariwisata	6	13	3	-	-	3	-	-	25
Dinas Perpustakaan dan Kearsipan	6	11	8	-	-	4	-	-	29
Dinas Pertanian	9	24	1	-	-	2	-	-	36
Dinas Perdagangan, Koperasi dan UKM	4	20	5	-	-	12	-	1	42
Badan Perencanaan Pembangunan Daerah	23	9	-	-	-	2	-	-	34
Badan Kepegawaian dan Pengembangan Sumber Daya	7	25	1	-	-	5	-	-	38
Badan Keuangan Daerah	10	34	5	-	-	12	1	-	62
Badan Penelitian dan Pengembangan	8	11	-	-	-	2	-	-	21
Badan Penanggulangan Bencana Daerah	-	5	-	-	-	1	-	-	6
Kantor Kesatuan Bangsa dan Politik	3	4	2	-	-	2	-	-	11
Kecamatan Lubuk Sikarah	3	9	2	-	-	5	-	-	19
Kelurahan se Kecamatan Lubuk Sikarah	3	27	3	-	-	9	1	-	43
Kecamatan Tanjung Harapan	1	10	1	-	-	1	-	-	13
Kelurahan se Kecamatan Tanjung Harapan	4	21	-	-	1	9	1	-	36
UPTD se Kota Solok	13	119	138	1	8	34	2	1	316
<b>Subjumlah II/Subtotal II</b>	<b>146</b>	<b>488</b>	<b>184</b>	<b>1</b>	<b>9</b>	<b>146</b>	<b>9</b>	<b>4</b>	<b>987</b>

Lanjutan Tabel/Continued Table 2.3.7

Unit Kerja Department	2020								Jumlah/ Total
	S2/S3	DIV/ S1	DIII	DII	DI	SLTA	SLTP	SD	
(1)	(11)	(12)	(13)	(14)	(15)	(16)	(17)	(18)	(19)
Dinas Sosial	1	14	1	-	-	4	-	1	21
Dinas Pemberdayaan Perempuan dan Perlindungan Anak	1	20	2	-	-	1	-	-	24
Dinas Pangan	4	11	-	-	-	1	-	-	16
Dinas Lingkungan Hidup	5	15	-	-	-	9	2	-	31
Dinas Kependudukan dan Pencatatan Sipil	7	13	1	-	-	2	1	-	24
Dinas Pengendalian Penduduk dan KB	4	19	2	-	-	3	-	-	28
Dinas Perhubungan	1	14	5	1	-	16	1	-	38
Dinas Komunikasi dan Informatika	11	7	1	-	-	3	-	-	22
Dinas Penanaman Modal dan Pelayanan Terpadu Satu Pintu	10	17	1	-	-	2	-	-	30
Dinas Pemuda dan Olahraga	3	15	2	-	-	3	-	1	24
Dinas Pariwisata	5	14	3	-	-	3	-	-	25
Dinas Perpustakaan dan Kearsipan	6	13	8	-	-	4	-	-	31
Dinas Pertanian	10	36	3	-	-	4	-	-	53
Dinas Perdagangan, Koperasi dan UKM	5	17	3	-	-	9	-	1	35
Badan Perencanaan Pembangunan Daerah	22	9	-	-	-	2	-	-	33
Badan Kepegawaian dan Pengembangan Sumber Daya	9	41	8	-	-	3	-	-	61
Badan Keuangan Daerah	12	38	5	-	-	14	1	-	70
Badan Penelitian dan Pengembangan	7	10	-	-	-	2	-	-	19
Badan Penanggulangan Bencana Daerah	2	5	1	-	-	1	-	-	9
Kantor Kesatuan Bangsa dan Politik	3	6	2	-	-	2	-	-	13
Kecamatan Lubuk Sikarah	3	10	2	-	-	2	-	-	17
Kelurahan se Kecamatan Lubuk Sikarah	3	22	1	-	-	7	1	-	34
Kecamatan Tanjung Harapan	1	7	-	-	-	1	-	-	9
Kelurahan se Kecamatan Tanjung Harapan	4	25	2	-	1	9	-	-	41
UPTD se Kota Solok	11	100	121	1	8	32	1	1	275
<b>Subjumlah II/Subtotal II</b>	<b>150</b>	<b>498</b>	<b>174</b>	<b>2</b>	<b>9</b>	<b>139</b>	<b>7</b>	<b>4</b>	<b>983</b>

Lanjutan Tabel/Continued Table 2.3.7

Unit Kerja Department	2019								Jumlah/ Total
	S2/S3	DIV/ S1	DIII	DII	DI	SLTA	SLTP	SD	
(1)	(2)	(3)	(4)	(5)	(6)	(7)	(8)	(9)	(10)
Sekretariat KPU	-	2	1	-	-	-	-	-	3
Lembaga Permodalan dan Penguatan Ekonomi	-	-	-	-	-	-	-	-	-
SLTA Negeri dan Swasta	-	-	-	-	-	-	-	-	-
SLTP Negeri dan Swasta	14	199	20	5	3	11	1	-	253
SD Negeri dan Swasta	13	367	5	32	-	7	4	1	429
TK Negeri dan Swasta	-	30	-	1	-	1	-	-	32
Tugas Belajar	2	20	8	-	-	-	-	-	30
<b>Subjumlah III/Subtotal III</b>	<b>29</b>	<b>618</b>	<b>34</b>	<b>38</b>	<b>3</b>	<b>19</b>	<b>5</b>	<b>1</b>	<b>747</b>
<b>Jumlah/Total</b>	<b>253</b>	<b>1 335</b>	<b>262</b>	<b>40</b>	<b>12</b>	<b>228</b>	<b>22</b>	<b>7</b>	<b>2 159</b>

Lanjutan Tabel/*Continued Table 2.3.7*

Unit Kerja <i>Department</i>	2020								Jumlah <i>Total</i>
	S2/S3	DIV/ S1	DIII	DII	DI	SLTA	SLTP	SD	
(1)	(11)	(12)	(13)	(14)	(15)	(16)	(17)	(18)	(19)
Sekretariat KPU	-	2	1	-	-	-	-	-	3
Lembaga Permodalan dan Penguatan Ekonomi	-	-	-	-	-	-	-	-	-
SLTA Negeri dan Swasta	-	-	-	-	-	-	-	-	-
SLTP Negeri dan Swasta	13	191	14	5	2	11	1	-	237
SD Negeri dan Swasta	12	354	5	26	-	7	4	1	409
TK Negeri dan Swasta	-	29	-	1	-	1	-	-	31
Tugas Belajar	1	17	6	-	-	-	-	-	24
<b>Subjumlah III/<i>Subtotal III</i></b>	<b>26</b>	<b>593</b>	<b>26</b>	<b>32</b>	<b>2</b>	<b>19</b>	<b>5</b>	<b>1</b>	<b>704</b>
<b>Jumlah/<i>Total</i></b>	<b>256</b>	<b>1 402</b>	<b>378</b>	<b>36</b>	<b>19</b>	<b>236</b>	<b>20</b>	<b>8</b>	<b>2 355</b>

Sumber/*Source*: Badan Kepegawaian dan Pengembangan Sumber Daya Manusia (SDM) Kota Solok/*Human Resource Development Agency of Solok Municipality*

**Tabel**  
**Table 2.3.8**

**Jumlah Pegawai Negeri Sipil menurut Unit Kerja dan Diklat Kepemimpinan di Kota Solok, Desember 2019 dan Desember 2020**  
**Number of Civil Servants by Department and Leadership Training in Solok Municipality, December 2019 and December 2020**

Unit Kerja Department	2019				Jumlah Total
	Diklat Kepemimpinan/Leadership Training				
	PIM II	PIM III	PIM IV	Belum	
(1)	(2)	(3)	(4)	(5)	(6)
Sekretaris Daerah	1	-	-	-	1
Asisten Bidang Pemerintahan	1	-	-	-	1
Asisten Bidang Ekonomi dan Pembangunan	1	-	-	-	1
Asisten Bidang Administrasi Umum	1	-	-	-	1
Staf Ahli Bidang Pemerintahan, Politik, dan hukum	-	-	-	2	2
Staf Ahli Bidang Pembangunan, Ekonomi, dan Keuangan	1	2	-	-	3
Staf Ahli Bidang Masyarakat dan SDM	1	2	-	-	3
Bagian Pemerintahan	-	1	3	5	9
Bagian Hukum dan HAM	-	1	3	2	6
Bagian Organisasi	-	1	3	6	10
Bagian Perekonomian	-	-	2	5	7
Bagian Kesejahteraan Rakyat	-	1	3	9	13
Bagian Pengendalian Administrasi Pembangunan	-	-	3	8	11
Bagian Umum	-	-	2	13	15
Bagian Program dan Keuangan	-	-	3	8	11
Bagian Humas dan Protokol	-	1	3	12	16
Sekretariat DPRD	-	2	6	13	21
Inspektorat	-	4	3	36	43
Dinas Pendidikan	1	1	10	31	43
Dinas Kesehatan Kota Solok	-	3	6	45	54
Dinas Pekerjaan Umum dan Penataan Ruang	-	3	12	37	52
Dinas Perumahan dan Kawasan Pemukiman	-	2	12	19	33
Satuan Polisi Pamong Praja dan Pemadaman Kebakaran	-	1	7	61	69
<b>Subjumlah I/Subtotal I</b>	<b>7</b>	<b>25</b>	<b>81</b>	<b>312</b>	<b>425</b>

Lanjutan Tabel/*Continued Table 2.3.8*

Unit Kerja <i>Department</i>	2020				Jumlah <i>Total</i>
	Diklat Kepemimpinan/ <i>Leadership Training</i>				
	PIM II	PIM III	PIM IV	Belum	
(1)	(7)	(8)	(9)	(10)	(11)
Sekretaris Daerah	1	-	-	-	1
Asisten Bidang Pemerintahan	1	-	-	-	1
Asisten Bidang Ekonomi dan Pembangunan	1	-	-	-	1
Asisten Bidang Administrasi Umum	1	-	-	-	1
Staf Ahli Bidang Pemerintahan, Politik, dan hukum	-	1	-	2	3
Staf Ahli Bidang Pembangunan, Ekonomi, dan Keuangan	1	-	-	-	1
Staf Ahli Bidang Masyarakat dan SDM	1	1	-	-	2
Bagian Pemerintahan	-	1	3	4	8
Bagian Hukum dan HAM	-	1	3	1	5
Bagian Organisasi	-	-	4	5	9
Bagian Perekonomian	-	-	2	5	7
Bagian Kesejahteraan Rakyat	-	1	3	9	13
Bagian Pengendalian Administrasi Pembangunan	-	-	3	8	11
Bagian Umum	-	-	2	14	16
Bagian Pengadaan Barang dan Jasa (PBJ)	-	-	2	10	12
Bagian Humas dan Protokol	-	1	3	10	14
Sekretariat DPRD	-	3	4	13	20
Inspektorat	-	3	3	36	42
Dinas Pendidikan	1	1	10	28	40
Dinas Kesehatan Kota Solok	-	3	5	50	58
Dinas Pekerjaan Umum dan Penataan Ruang	-	2	13	34	49
Dinas Perumahan dan Kawasan Pemukiman	-	1	11	14	26
Satuan Polisi Pamong Praja dan Pemadam Kebakaran	-	-	8	58	66
<b>Subjumlah I/Subtotal I</b>	<b>7</b>	<b>19</b>	<b>79</b>	<b>301</b>	<b>406</b>

Lanjutan Tabel/Continued Table 2.3.8

Unit Kerja Department	2019				Jumlah Total
	Diklat Kepemimpinan/Leadership Training				
	PIM II	PIM III	PIM IV	Belum	
(1)	(2)	(3)	(4)	(5)	(6)
Dinas Sosial	-	3	8	10	21
Dinas Pemberdayaan Perempuan dan Perlindungan Anak	-	3	11	13	27
Dinas Pangan	-	3	8	7	18
Dinas Lingkungan Hidup	1	-	10	18	29
Dinas Kependudukan dan Pencatatan Sipil	1	2	9	14	26
Dinas Pengendalian Penduduk dan KB	-	2	11	16	29
Dinas Perhubungan	-	3	6	21	30
Dinas Komunikasi dan Informatika	-	3	12	6	21
Dinas Penanaman Modal dan Pelayanan Terpadu Satu Pintu	-	3	14	15	32
Dinas Pemuda dan Olahraga	1	1	10	11	23
Dinas Pariwisata	-	4	7	14	25
Dinas Perpustakaan dan Kearsipan	-	2	11	16	29
Dinas Pertanian	-	4	14	18	36
Dinas Perdagangan, Koperasi dan UKM	1	2	7	32	42
Badan Perencanaan Pembangunan Daerah	1	3	17	13	34
Badan Kepegawaian dan Pengembangan Sumber Daya	-	2	12	24	38
Badan Keuangan Daerah	-	4	18	40	62
Badan Penelitian dan Pengembangan	-	1	10	10	21
Badan Penanggulangan Bencana Daerah	-	-	1	5	6
Kantor Kesatuan Bangsa dan Politik	-	1	4	6	11
Kecamatan Lubuk Sikarah	-	-	8	11	19
Kelurahan se Kecamatan Lubuk Sikarah	-	-	20	23	43
Kecamatan Tanjung Harapan	-	1	7	5	13
Kelurahan se Kecamatan Tanjung Harapan	-	-	19	17	36
UPTD se Kota Solok	-	1	25	290	316
<b>Subjumlah II/Subtotal II</b>	<b>5</b>	<b>48</b>	<b>279</b>	<b>655</b>	<b>987</b>

Lanjutan Tabel/*Continued Table 2.3.8*

Unit Kerja <i>Department</i>	2020				Jumlah <i>Total</i>
	Diklat Kepemimpinan/ <i>Leadership Training</i>				
	PIM II	PIM III	PIM IV	Belum	
(1)	(7)	(8)	(9)	(10)	(11)
Dinas Sosial	-	2	8	11	21
Dinas Pemberdayaan Perempuan dan Perlindungan Anak	-	2	10	12	24
Dinas Pangan	-	4	6	6	16
Dinas Lingkungan Hidup	1	1	10	15	27
Dinas Kependudukan dan Pencatatan Sipil	-	2	8	14	24
Dinas Pengendalian Penduduk dan KB	-	1	12	15	28
Dinas Perhubungan	-	2	7	19	28
Dinas Komunikasi dan Informatika	1	2	11	8	22
Dinas Penanaman Modal dan Pelayanan Terpadu Satu Pintu	-	2	15	13	30
Dinas Pemuda dan Olahraga	1	1	8	14	24
Dinas Pariwisata	-	4	7	14	25
Dinas Perpustakaan dan Kearsipan	-	2	11	18	31
Dinas Pertanian	-	5	14	16	35
Dinas Perdagangan, Koperasi dan UKM	1	3	6	23	33
Badan Perencanaan Pembangunan Daerah	1	3	15	14	33
Badan Kepegawaian dan Pengembangan Sumber Daya	-	2	9	26	37
Badan Keuangan Daerah	-	4	17	42	63
Badan Penelitian dan Pengembangan	-	-	9	10	19
Badan Penanggulangan Bencana Daerah	-	1	3	5	9
Kantor Kesatuan Bangsa dan Politik	-	1	4	8	13
Kecamatan Lubuk Sikarah	-	-	6	11	17
Kelurahan se Kecamatan Lubuk Sikarah	-	-	18	21	39
Kecamatan Tanjung Harapan	-	1	5	3	9
Kelurahan se Kecamatan Tanjung Harapan	-	-	16	20	36
UPTD se Kota Solok	-	1	19	283	303
<b>Subjumlah II/<i>Subtotal II</i></b>	<b>5</b>	<b>46</b>	<b>254</b>	<b>641</b>	<b>946</b>



Lanjutan Tabel/Continued Table 2.3.8

Unit Kerja Department	2019				Jumlah Total
	Diklat Kepemimpinan/Leadership Training				
	PIM II	PIM III	PIM IV	Belum	
(1)	(2)	(3)	(4)	(5)	(6)
Sekretariat KPU	-	-	3	-	3
Lembaga Permodalan dan Penguatan Ekonomi	-	-	-	-	-
SLTA Negeri dan Swasta	-	-	-	-	-
SLTP Negeri dan Swasta	-	-	6	247	253
SD Negeri dan Swasta	-	-	-	429	429
TK Negeri dan Swasta	-	-	-	32	32
Tugas Belajar	-	-	-	30	30
<b>Subjumlah III/Subtotal III</b>	-	-	<b>9</b>	<b>738</b>	<b>747</b>
<b>Jumlah/Total</b>	<b>12</b>	<b>73</b>	<b>369</b>	<b>1705</b>	<b>2159</b>

Lanjutan Tabel/*Continued Table 2.3.8*

Unit Kerja <i>Department</i>	2020				Jumlah <i>Total</i>
	Diklat Kepemimpinan/ <i>Leadership Training</i>				
	PIM II	PIM III	PIM IV	Belum	
(1)	(7)	(8)	(9)	(10)	(11)
Sekretariat KPU	-	-	3	-	3
Lembaga Permodalan dan Penguatan Ekonomi	-	-	-	-	-
SLTA Negeri dan Swasta	-	-	-	-	-
SLTP Negeri dan Swasta	-	-	6	231	237
SD Negeri dan Swasta	-	-	-	409	409
TK Negeri dan Swasta	-	-	-	31	31
Tugas Belajar	-	-	-	24	24
<b>Subjumlah III/<i>Subtotal III</i></b>	-	-	<b>9</b>	<b>695</b>	<b>704</b>
<b>Jumlah/<i>Total</i></b>	<b>12</b>	<b>65</b>	<b>342</b>	<b>1 637</b>	<b>2 056</b>

Sumber/*Source*: Badan Kepegawaian dan Pengembangan Sumber Daya Manusia (SDM) Kota Solok/*Human Resource Development Agency of Solok Municipality*

**Tabel**  
**Table 2.3.9**

**Jumlah Pegawai Negeri Sipil Instansi Vertikal menurut Unit Kerja dan Jenis Kelamin di Kota Solok, 2019 dan 2020**  
**Number of Vertical Agencies Civil Servants by Department and Sex in Solok Municipality, 2019 and 2020**

Unit Kerja <i>Department</i>	2019		Jumlah <i>Total</i>
	Laki-laki <i>Male</i>	Perempuan <i>Female</i>	
(1)	(2)	(3)	(4)
Kejaksaan Negeri	20	15	35
Pengadilan Negeri	14	10	24
Pengadilan Agama	10	5	15
Badan Pusat Statistik	9	8	17
Kementerian Agama	75	138	213
Kantor Pertanahan Kota Solok	8	12	20
Lembaga Pemasyarakatan	52	14	66
Balittro	13	9	22
KPP Pratama	41	37	78
UPTD Pelayanan Samsat	8	-	8
Kodim 0309 Solok	262	1	263
Polres Kota Solok	328	25	353
Komisi Pemilihan Umum	6	7	13
<b>Jumlah/Total</b>	<b>860</b>	<b>286</b>	<b>1 146</b>

Lanjutan Tabel/*Continued Table 2.3.9*

Unit Kerja <i>Department</i>	2020		Jumlah <i>Total</i>
	Laki-laki <i>Male</i>	Perempuan <i>Female</i>	
(1)	(5)	(6)	(7)
Kejaksaan Negeri	19	20	39
Pengadilan Negeri	13	11	24
Pengadilan Agama	10	8	18
Badan Pusat Statistik	8	10	18
Kementerian Agama	75	133	208
Kantor Pertanahan Kota Solok	8	11	19
Lembaga Pemasyarakatan	52	14	66
Balittro	10	9	19
KPP Pratama	43	39	82
UPTD Pelayanan Samsat	6	-	6
Kodim 0309 Solok	358	1	359
Polres Kota Solok	316	15	331
Komisi Pemilihan Umum	6	7	13
<b>Jumlah/Total</b>	<b>924</b>	<b>278</b>	<b>1202</b>

Sumber/*Source*: Instansi Terkait/*Related Institutions*

**Tabel**  
**Table** 2.3.10

**Jumlah Pegawai Negeri Sipil Instansi Vertikal menurut Unit Kerja dan Tingkat Kepangkatan di Kota Solok, Desember 2019 dan Desember 2020**  
**Number of Vertical Agencies Civil Servants by Department and Hierarchy in Solok Municipality, December 2019 and December 2020**

Unit Kerja Department	2019				Jumlah Total
	Golongan/Hierarchy				
(1)	I	II	III	IV	(6)
Kejaksaan Negeri	-	4	30	1	35
Pengadilan Negeri	-	-	22	2	24
Pengadilan Agama	-	-	13	2	15
Badan Pusat Statistik	-	2	13	2	17
Kementerian Agama	-	22	141	50	213
Kantor Pertanahan Kota Solok	-	4	15	1	20
Lembaga Perasyarakatan	-	36	28	2	66
Balittro	-	8	12	2	22
KPP Pratama	-	39	34	5	78
UPTD Pelayanan Samsat	-	3	3	2	8
Kodim 0309 Solok	54	188	18	3	263
Polres Kota Solok	-	297	51	5	353
Komisi Pemilihan Umum	-	1	11	1	13
<b>Jumlah/Total</b>	<b>54</b>	<b>618</b>	<b>398</b>	<b>76</b>	<b>1 146</b>

Lanjutan Tabel/*Continued Table* 2.3.10

Unit Kerja <i>Department</i>	2020				Jumlah <i>Total</i>
	Golongan/ <i>Hierarchy</i>				
(1)	I (7)	II (8)	III (9)	IV (10)	(11)
Kejaksaan Negeri	-	6	32	1	39
Pengadilan Negeri	-	-	23	1	24
Pengadilan Agama	-	1	15	2	18
Badan Pusat Statistik	-	2	14	2	18
Kementerian Agama	-	21	134	53	208
Kantor Pertanahan Kota Solok	-	4	12	3	19
Lembaga Pemasyarakatan	-	35	30	1	66
Balittro	-	7	10	2	19
KPP Pratama	-	43	34	5	82
UPTD Pelayanan Samsat	-	3	1	2	6
Kodim 0309 Solok	134	207	15	3	359
Polres Kota Solok	-	272	54	5	331
Komisi Pemilihan Umum	-	1	11	1	13
<b>Jumlah/Total</b>	<b>134</b>	<b>602</b>	<b>385</b>	<b>81</b>	<b>1 202</b>

Sumber/*Source*: Instansi Terkait/*Related Institutions*

**Tabel**  
**Table 2.3.11**

**Jumlah Pegawai Negeri Sipil Instansi Vertikal menurut Unit Kerja dan Tingkat Pendidikan di Kota Solok, Desember 2019 dan Desember 2020**  
**Number of Vertical Agencies Civil Servants by Department and Educational Level in Solok Municipality, December 2019 and December 2020**

Unit Kerja Department	2019								Jumlah Total
	S2/S3	DIV/S1	DIII	DII	DI	SLTA	SLTP	SD	
(1)	(2)	(3)	(4)	(5)	(6)	(7)	(8)	(9)	(10)
Kejaksaan Negeri	4	23	4	-	-	4	-	-	35
Pengadilan Negeri	5	13	-	-	-	6	-	-	24
Pengadilan Agama	2	11	2	-	-	-	-	-	15
Badan Pusat Statistik	2	7	-	-	-	8	-	-	17
Kementerian Agama	11	176	3	4	-	19	-	-	213
Kantor Pertanahan Kota Solok	3	11	1	-	2	3	-	-	20
Lembaga Permasarakatan	1	16	2	-	-	47	-	-	66
Balitro	-	10	2	-	-	10	-	-	22
KPP Pratama	6	25	22	-	18	7	-	-	78
UPTD Pelayanan Samsat	1	4	-	-	-	3	-	-	8
Kodim 0309 Solok	1	1	3	-	-	237	21	-	263
Polres Kota Solok	8	86	-	-	-	259	-	-	353
Komisi Pemilihan Umum	4	7	1	-	-	1	-	-	13
<b>Jumlah/Total</b>	<b>51</b>	<b>398</b>	<b>66</b>	<b>4</b>	<b>2</b>	<b>604</b>	<b>21</b>	<b>-</b>	<b>1 146</b>

Lanjutan Tabel/*Continued Table 2.3.11*

Unit Kerja <i>Department</i>	2020								Jumlah <i>Total</i>
	S2/S3	DIV/S1	DIII	DII	DI	SLTA	SLTP	SD	
(1)	(11)	(12)	(13)	(5)	(6)	(7)	(8)	(9)	(10)
Kejaksaan Negeri	5	24	5	-	-	5	-	-	39
Pengadilan Negeri	6	13	-	-	-	5	-	-	24
Pengadilan Agama	4	11	3	-	-	-	-	-	18
Badan Pusat Statistik	3	8	1	-	-	6	-	-	18
Kementerian Agama	14	156	5	12	-	21	-	-	208
Kantor Pertanahan Kota Solok	3	10	1	-	2	3	-	-	19
Lembaga Pemasarakatan	-	17	2	-	-	47	-	-	66
Balittro	-	10	-	-	-	9	-	-	19
KPP Pratama	6	25	22	-	22	7	-	-	82
UPTD Pelayanan Samsat	1	2	-	-	-	3	-	-	6
Kodim 0309 Solok	-	1	3	-	-	330	25	-	359
Polres Kota Solok	9	80	1	-	-	241	-	-	331
Komisi Pemilihan Umum	4	7	1	-	-	1	-	-	13
<b>Jumlah/Total</b>	<b>55</b>	<b>364</b>	<b>44</b>	<b>12</b>	<b>24</b>	<b>678</b>	<b>25</b>	<b>-</b>	<b>1 202</b>

Sumber/*Source*: Instansi Terkait/*Related Institutions*



**Tabel**  
**Table** 2.3.12

**Jumlah Pegawai Negeri Sipil Instansi Vertikal menurut Unit Kerja dan Diklat Kepemimpinan di Kota Solok, Desember 2019 dan Desember 2020**  
**Number of Vertical Agencies Civil Servants by Department and Leadership Training in Solok Municipality, December 2019 and December 2020**

Unit Kerja Department	2019				Jumlah Total
	Diklat Kepemimpinan/Leadership Training				
	PIM II	PIM III	PIM IV	Belum	
(1)	(2)	(3)	(4)	(5)	(6)
Kejaksaan Negeri	-	1	2	32	35
Pengadilan Negeri	-	-	1	23	24
Pengadilan Agama	-	-	2	13	15
Badan Pusat Statistik	-	-	5	12	17
Kementerian Agama	-	1	4	208	213
Kantor Pertanahan Kota Solok	-	-	4	16	20
Lembaga Permasayarakatan	-	1	7	58	66
Balittro	-	-	-	22	22
KPP Pratama	-	-	2	76	78
UPTD Pelayanan Samsat	-	1	2	5	8
Kodim 0309 Solok	1	-	-	262	263
Polres Kota Solok	5	4	-	344	353
Komisi Pemilihan Umum	-	1	3	9	13
<b>Jumlah/Total</b>	<b>6</b>	<b>10</b>	<b>32</b>	<b>1 098</b>	<b>1 146</b>

Lanjutan Tabel/*Continued Table* 2.3.12

Unit Kerja <i>Department</i>	2020				Jumlah <i>Total</i>
	Diklat Kepemimpinan/ <i>Leadership Training</i>				
	PIM II	PIM III	PIM IV	Belum	
(1)	(7)	(8)	(9)	(10)	(11)
Kejaksaan Negeri	-	1	-	38	39
Pengadilan Negeri	-	-	-	24	24
Pengadilan Agama	-	-	2	16	18
Badan Pusat Statistik	-	1	7	10	18
Kementerian Agama	-	-	4	204	208
Kantor Pertanahan Kota Solok	-	-	1	18	19
Lembaga Pemasarakatan	-	1	6	59	66
Balitro	-	-	-	19	19
KPP Pratama	-	-	2	80	82
UPTD Pelayanan Samsat	-	1	1	4	6
Kodim 0309 Solok	1	-	-	358	359
Polres Kota Solok	-	1	-	330	331
Komisi Pemilihan Umum	-	1	3	9	13
<b>Jumlah/<i>Total</i></b>	<b>1</b>	<b>6</b>	<b>26</b>	<b>1169</b>	<b>1 202</b>

Sumber/*Source*: Instansi Terkait/*Related Institutions*

**Tabel**  
**Table** 2.3.13

**Jumlah Karyawan Badan Usaha Milik Negara/Badan Usaha Milik Daerah (BUMN/BUMD) dan Pelayanan Publik menurut Unit Kerja dan Jenis Kelamin di Kota Solok, Desember 2019 dan Desember 2020**

***Number of Employees of State-owned Enterprises/Regional-owned Enterprises and Public Services by Department and Sex in Solok Municipality, Desember 2019 dan Desember 2020***

Unit Kerja <i>Department</i>	Laki-laki <i>Male</i>	2019	
		Perempuan <i>Female</i>	Jumlah <i>Total</i>
(1)	(2)	(3)	(4)
PT. Bank Nagari	26	32	58
Bank Rakyat Indonesia	137	87	224
Bank Mandiri	32	17	49
Bank Negara Indonesia	43	41	84
PT. Jasa Raharja (Persero)	9	3	12
PT. Pos Indonesia	31	7	38
Perum Bulog	13	5	18
PDAM	61	20	81
Rumah Sakit Umum M. Natsir Solok	105	337	442
Rumah Sakit Tentara	32	127	159
Perum Pegadaian	4	2	6
BPJS Ketenagakerjaan	10	11	21
BPJS Kesehatan	19	25	44
PLN	56	13	69
<b>Jumlah/Total</b>	<b>522</b>	<b>714</b>	<b>1 236</b>

Lanjutan Tabel/*Continued Table 2.3.13*

Unit Kerja <i>Department</i>	Laki-laki <i>Male</i>	2020	
		Perempuan <i>Female</i>	Jumlah <i>Total</i>
(1)	(5)	(6)	(7)
PT. Bank Nagari	29	30	59
Bank Rakyat Indonesia	128	96	224
Bank Mandiri	34	17	51
Bank Negara Indonesia	42	29	71
PT. Jasa Raharja (Persero)	9	2	11
PT. Pos Indonesia	31	6	37
Perum Bulog	12	4	16
PDAM	61	19	80
Rumah Sakit Umum M. Natsir Solok	101	335	436
Rumah Sakit Tentara	21	146	167
Perum Pegadaian	3	6	9
BPJS Ketenagakerjaan	9	8	17
BPJS Kesehatan	23	33	56
PLN	56	13	69
<b>Jumlah/Total</b>	<b>559</b>	<b>744</b>	<b>1 303</b>

Sumber/*Source*: Instansi Terkait/*Related Institutions*

**Tabel**  
**Table 2.3.14**

**Jumlah Karyawan Badan Usaha Milik Negara/Badan Usaha Milik Daerah (BUMN/BUMD) dan Pelayanan Publik menurut Unit Kerja dan Tingkat Pendidikan di Kota Solok, Desember 2019 dan Desember 2020**  
*Number of Employees of State-owned Enterprises/Regional-owned Enterprises and Public Services by Department and Educational Level in Solok Municipality, Desember 2019 dan Desember 2020*

Unit Kerja Department	2019								Jumlah Total
	S2/S3	DIV/S1	DIII	DII	DI	SLTA	SLTP	SD	
(1)	(2)	(3)	(4)	(5)	(6)	(7)	(8)	(9)	(10)
PT. Bank Nagari	3	30	4	-	-	21	1	1	58
Bank Rakyat Indonesia	2	211	5	-	-	6	-	-	224
Bank Mandiri	-	40	-	-	-	9	-	-	49
Bank Negara Indonesia	5	66	9	-	-	4	-	-	84
PT. Jasa Raharja (Persero)	1	6	3	-	-	2	-	-	12
PT. Pos Indonesia	-	6	5	-	-	27	-	-	38
Perum Bulog	-	7	2	-	-	9	-	-	18
PDAM	3	22	2	-	-	48	4	2	81
Rumah Sakit Umum M. Natsir Solok	45	173	193	-	1	29	-	1	442
Rumah Sakit Tentara	1	30	101	-	-	18	7	2	159
Perum Pegadaian	-	6	-	-	-	-	-	-	6
BPJS Ketenagakerjaan	2	16	2	-	-	1	-	-	21
BPJS Kesehatan	-	31	13	-	-	-	-	-	44
PLN	1	17	19	-	1	31	-	-	69
<b>Jumlah/Total</b>	<b>62</b>	<b>644</b>	<b>339</b>	<b>0</b>	<b>1</b>	<b>174</b>	<b>12</b>	<b>6</b>	<b>1 236</b>

Lanjutan Tabel/*Continued Table* 2.3.14

Unit Kerja <i>Department</i>	2020								Jumlah <i>Total</i>
	S2/S3	DIV/S1	DIII	DII	DI	SLTA	SLTP	SD	
(1)	(11)	(12)	(13)	(14)	(15)	(16)	(17)	(18)	(19)
PT. Bank Nagari	2	33	4	-	-	20	-	-	59
Bank Rakyat Indonesia	2	215	4	-	-	3	-	-	224
Bank Mandiri	-	42	-	-	-	9	-	-	51
Bank Negara Indonesia	4	58	7	-	-	2	-	-	71
PT. Jasa Raharja (Persero)	-	6	3	-	-	2	-	-	11
PT. Pos Indonesia	-	5	5	-	-	27	-	-	37
Perum Bulog	-	9	2	-	-	5	-	-	16
PDAM	3	23	2	-	-	47	3	2	80
Rumah Sakit Umum M. Natsir Solok	52	179	179	-	-	23	2	1	436
Rumah Sakit Tentara	-	33	107	-	18	7	2	-	167
Perum Pegadaian	1	6	2	-	-	-	-	-	9
BPJS Ketenagakerjaan	-	15	2	-	-	-	-	-	17
BPJS Kesehatan	1	40	15	-	-	-	-	-	56
PLN	1	19	17	-	2	30	-	-	69
<b>Jumlah/Total</b>	66	683	349	0	20	175	7	3	1303

Sumber/*Source*: Instansi Terkait/*Related Institutions*

## 2.4 KEUANGAN PEMERINTAH GOVERNMENT FINANCE

**Tabel** 2.4.1 **Realisasi Pendapatan Pemerintah Kota Solok menurut Jenis Pendapatan, 2019 dan 2020**  
**Table** 2.4.1 **Actual Solok Municipal Government Revenues by Kind of Revenues, 2019 and 2020**

Jenis Pendapatan Source of Revenues	2019	2020
(1)	(2)	(3)
<b>I. Pendapatan Asli Daerah (PAD)/Original Regional Income</b>	<b>41 651 420,80</b>	<b>40 546 279,37</b>
1.1 Pajak Daerah/Local Taxes	1 668 653,25	1 052 982,85
1.2 Retribusi Daerah/Retributions	5 643 419,48	4 078 343,70
1.3 Hasil Perusahaan Milik Daerah dan Pengelolaan Kekayaan Daerah yang Dipisahkan/Income of Regional Gov. Corporate and Management of Separated Reg. Gov. Wealth	14 502 090,62	16 002 626,56
1.4 Lain-lain PAD yang Sah/Other Original Regional Income	10 837 257,46	9 935 480,26
<b>II. Dana Perimbangan/Balanced Fund</b>	<b>506 591 203,58</b>	<b>440 042 432,25</b>
2.1 Bagi Hasil Pajak/Tax Sharing	9 525 329,20	9 214 621,74
2.2 Bagi Hasil Bukan Pajak/Sumber Daya Alam/Non Tax Sharing/Natural Resources	-	1 948 461,38
2.3 Dana Alokasi Umum/General Allocation Fund	410 905 114,00	376 130 341,00
2.4 Dana Alokasi Khusus/Special Allocation Funds	86 160 760,38	52 749 008,13
<b>III. Lain-lain Pendapatan yang Sah/Other Legal Income</b>	<b>64 826 596,11</b>	<b>64 966 116,06</b>
3.1 Pendapatan Hibah/Grant Income	12 094 720,00	11 513 819,00
3.2 Dana Darurat/Emergency Funds	-	-
3.3 Dana Bagi Hasil Pajak dari Provinsi dan Pemerintah Daerah Lainnya/Tax Sharing From Province And Other Local Governments	26 191 194,11	22 992 091,06
3.4 Dana Penyesuaian dan Otonomi Daerah/Adjustment Fund and Regional Autonomy	21 540 682,00	30 460 206,00
3.5 Bantuan Keuangan dari Provinsi atau Pemerintah Daerah Lainnya/Financial Assistance from Province And Other Regional Government	5 000 000,00	-
<b>IV. Lainnya/Other Funds</b>	<b>-</b>	<b>-</b>
<b>Jumlah/Total</b>	<b>613 069 220,49</b>	<b>545 554 827,68</b>

Sumber/Source: Badan Keuangan Daerah Kota Solok/Regional Finance Agency of Solok Municipality

**Tabel**  
**Table** 2.4.2

**Realisasi Belanja Pemerintah Kota Solok menurut Jenis Belanja (ribu rupiah), 2019 dan 2020**  
**Actual Solok Municipal Government Expenditures by Kind of Expenditures (thousand rupiahs), 2019 and 2020**

<b>Jenis Pendapatan</b> <b>Source of Revenues</b>	<b>2019</b>	<b>2020</b>
(1)	(2)	(3)
<b>I. Belanja Tidak Langsung/Indirect Expenditure</b>	<b>236 982 700,70</b>	<b>267 804 105,11</b>
1.1 Belanja Pegawai/Personnel Expenditure	225 123 824,70	217 363 480,82
1.2 Belanja Bunga/Interest Expenditure	-	-
1.3 Belanja Subsidi/Subsidies Expenditure	-	-
1.4 Belanja Hibah/Grant	8 074 211,00	18 994 470,43
1.5 Belanja Bantuan Sosial/Social Aid Expenditures	2 996 557,00	3 079 253,00
1.6 Belanja Bantuan Keuangan/Financial Assistance Expenditures	767 908,00	588 974,27
1.7 Belanja Tidak Terduga/Unexpected Expenditures	20 200,00	27 777 926,58
<b>II. Belanja Langsung/Direct Expenditure</b>	<b>372 253 411,09</b>	<b>229 650 241,45</b>
2.1 Belanja Pegawai/Personnel Expenditures	21 041 614,22	20 880 619,30
2.2 Belanja Barang dan Jasa/Goods and Services Expenditures	236 198 506,90	179 954 460,63
2.3 Belanja Modal/Capital Expenditure	115 013 289,97	28 815 161,54
<b>Jumlah/Total</b>	<b>609 236 111,79</b>	<b>497 454 346,56</b>

Sumber/Source: Badan Keuangan Daerah Kota Solok/Regional Finance Agency of Solok Municipality



**Tabel**  
**Table** 2.4.3**Target dan Realisasi Pajak Bumi dan Bangunan di Kota Solok, 2020**  
**Target and Realization of Land and Buildings Tax in Solok Municipality, 2020**

<b>Kecamatan</b> <b>Subdistrict</b>	<b>Target (Rp)</b> <b>Target (IDR)</b>	<b>Realisasi (Rp)</b> <b>Actual (IDR)</b>	<b>Persentase (%)</b> <b>Percentage (%)</b>
(1)	(2)	(3)	(4)
Lubuk Sikarah	381 944 206	357 369 386	93,57
Tanjung Harapan	418 055 794	436 634 608	104,44
<b>Kota Solok</b>	<b>800 000 000</b>	<b>794 003 994</b>	<b>99,25</b>

Sumber/Source: Badan Keuangan Daerah Kota Solok/Regional Finance Agency of Solok Municipality

**Tabel**  
**Table** 2.4.4

**Perkembangan Realisasi Belanja Pemerintah Daerah Kota Solok Selama Sepuluh Tahun Terakhir (ribu rupiah), 2011-2020**  
***Growth of Expenditures for Ten Years in Solok Municipality (thousand rupiahs), 2011-2020***

<b>Tahun Anggaran</b> <b>Budget Year</b>	<b>Realisasi</b> <b>Realization</b>
(1)	(2)
2011	357 351 554,49
2012	397 859 893,29
2013	420 777 699,29
2014	452 972 592,18
2015	477 740 630,85
2016	548 992 336,46
2017	556 789 190,79
2018	648 548 438,88
2019	609 236 111,79
<b>2020</b>	<b>497 454 346,56</b>

Sumber/Source: Badan Keuangan Daerah Kota Solok/Regional Finance Agency of Solok Municipality

**Tabel**  
**Table 2.4.5****Struktur dan Realisasi Anggaran Pendapatan Belanja Daerah Kota Solok, 2020**  
**Structure and Realization of Government Revenue and Expenditure of Solok Municipality, 2020**

Uraian	Jumlah Anggaran (000 Rp)		
	Pagu	Realisasi	%
(1)	(2)	(3)	(4)
<b>I PENDAPATAN</b>	<b>540 488 881 089,00</b>	<b>545 554 827 679,47</b>	<b>99,07</b>
1.1 PENDAPATAN ASLI DAERAH	37 184 206 989,00	40 546 279 369,47	91,71
1.1.1 Pajak Daerah	9 478 600 600,00	10 529 828 849,70	90,02
1.1.2 Retribusi Daerah	4 577 947 831,00	4 078 343 699,00	112,25
1.1.3 Hasil Pengolahan Kekayaan Daerah yang Dipisahkan	16 002 626 563,00	16 002 626 563,00	100,00
1.1.4 Lain-lain Pendapatan Asli Daerah yang Disahkan	7 125 031 995,00	9 935 480 257,77	71,71
1.2 DANA PERIMBANGAN	444 065 791 000,00	440 042 432 249,00	100,91
1.2.1 Bagi Hasil Pajak dan Bukan Pajak	11 518 769 000,00	11 163 083 118,00	103,19
1.2.2 Dana Alokasi Umum	377 778 817 000,00	376 130 341 000,00	100,44
1.2.3 Dana Alokasi Khusus	54 768 205 000,00	52 749 008 131,00	103,83
1.3 LAIN-LAIN PENDAPATAN DAERAH YANG SAH	59 238 883 094,00	64 966 116 061,00	91,18
1.3.1 Hibah	11 072 024 000,00	11 513 819 000,00	96,16
1.3.2 Dana Darurat	-	-	-
1.3.3 Dana Bagi Hasil Pajak dari Provinsi dan Pemerintah Daerah Lainnya	17 706 653 094,00	22 992 091 061,00	77,01
1.3.4 Dana Penyesuaian dan Otonomi Khusus	30 460 206 000,00	30 460 206 000,00	100,00
1.3.5 Bantuan Keuangan dari Provinsi atau Pemerintah Lainnya	-	-	-
1.3.6 Penerimaan Lain-lain yang Sah	-	-	-
<b>Jumlah Pendapatan</b>	<b>540 488 881 089,00</b>	<b>545 554 827 639,47</b>	<b>99,07</b>

Lanjutan Tabel/*Continued Table 2.4.5*

	Uraian	Jumlah Anggaran (000 Rp)		
		Pagu	Realisasi	%
	(1)	(2)	(3)	(4)
<b>II</b>	<b>BELANJA</b>	<b>599 506 757 455,00</b>	<b>497 454 346 555,01</b>	<b>82,98</b>
2.1	BELANJA TIDAK LANGSUNG	323 477 312 591,00	267 804 105 108,00	82,79
2.1.1	Belanja Pegawai	262 188 457 450,00	217 363 480 822,00	82,90
2.1.2	Belanja Bunga	-	-	-
2.1.3	Belanja Subsidi	-	-	-
2.1.4	Belanja Hibah	21 692 890 700,00	18 994 470 429,00	87,56
2.1.5	Belanja Bantuan Sosial	3 286 415 000,00	3 079 253 000,00	93,70
2.1.6	Belanja Bagi Hasil Kepada Kelurahan	-	-	-
2.1.7	Belanja Bantuan Keuangan kepada Kelurahan	658 553 584,00	588 974 274,00	89,43
2.1.8	Belanja Tak Terduga	35 650 995 857,00	27 777 926 583,00	77,92
2.2	BELANJA LANGSUNG	276 029 444 864,00	229 650 241 447,01	83,20
2.2.1	Belanja Pegawai	25 659 459 118,69	20 880 619 279,00	81,38
2.2.2	Belanja Barang dan Jasa	214 588 390 667,53	179 954 460 631,00	83,86
2.2.3	Belanja Modal	35 781 595 077,78	28 815 161 537,01	80,53
	<b>Jumlah Belanja</b>	<b>599 506 757 455,00</b>	<b>497 454 346 555,01</b>	<b>82,98</b>
	<b>Defisit/Surplus</b>	<b>(59 017 876 366,00)</b>	<b>48 100 481 084,46</b>	<b>-</b>

Lanjutan Tabel/*Continued Table 2.4.5*

	Uraian	Jumlah Anggaran (000 Rp)		
		Pagu	Realisasi	%
	(1)	(2)	(3)	(4)
<b>III</b>	<b>PENERIMAAN PEMBIAYAAN</b>	<b>59 017 876 372,00</b>	<b>59 017 876 372,00</b>	<b>100,00</b>
3.1	PENERIMAAN PEMBIAYAAN	59 017 876 372,00	59 017 876 372,00	100,00
3.1.1	Sisa Lebih Untung Anggaran Tahun Anggaran Sebelumnya (SILPA)	59 017 876 372,00	59 017 876 372,00	100,00
3.1.2	Pencairan Dana Cadangan	-	-	-
3.1.3	Hasil Penjualan Kekayaan yang Dipisahkan	-	-	-
3.1.4	Penerimaan Pinjaman Daerah	-	-	-
3.1.5	Penerimaan Kembali Pemberian Pinjaman	-	-	-
3.1.6	Penerimaan Piutang Daerah	-	-	-
3.1.7	Penerimaan Investasi Jangka Pendek	-	-	-
3.2	PENGELUARAN PEMBIAYAAN	-	-	-
3.2.1	Pembentukan Dana Cadangan	-	-	-
3.2.2	Penyertaan Modal (Investasi) Pemerintah Daerah	-	-	-
3.2.3	Pembayaran Pokok Hutang	-	-	-
3.2.4	Pemberiaan Pinjaman Daerah	-	-	-
	<b>Pembiayaan Neto</b>	<b>59 017 876 372,00</b>	<b>59 017 876 372,00</b>	<b>100,00</b>
	<b>Sisa Lebih Pembiayaan Anggaran (SILPA) Tahun Berkenaan</b>	<b>-</b>	<b>107 118 357 496,66</b>	<b>-</b>

Sumber/*Source*: Badan Keuangan Daerah Kota Solok/*Regional Finance Agency of Solok Municipality*

**Tabel 2.4.6** Jumlah Kendaraan Roda Empat yang Membayar Pajak menurut Bulan di Kota Solok, 2020  
**Number of Four-Wheeled Vehicles Paying Tax in Solok Municipality, 2020**

	<b>Bulan Month</b>	<b>Jumlah Kendaraan Number of Cars</b>	<b>Realisasi PKB Tax Realization (Rp)</b>
	(1)	(2)	(3)
1.	Januari/January	602	1 076 220 850
2.	Februari/February	544	914 360 950
3.	Maret/March	564	1 005 511 850
4.	April/April	434	765 218 500
5.	Mei/May	377	637 152 200
6.	Juni/June	568	1 032 911 400
7.	Juli/July	675	1 274 763 350
8.	Agustus/August	664	1 131 595 750
9.	September/September	719	1 217 053 000
10.	Oktober/October	822	1 374 672 400
11.	November/November	688	1 343 848 900
12.	Desember/Desember	776	1 366 918 550
	<b>Jumlah/Total</b>	<b>7 433</b>	<b>13 140 227 700</b>

Sumber/Source: UPTD Kantor Pelayanan Pendapatan Provinsi di Kota Solok/Provincial Revenue Service Office in Solok Municipality

**Tabel**  
**Table 2.4.7****Jumlah Kendaraan Roda Dua yang Membayar Pajak menurut Bulan di Kota Solok, 2020**  
**Number of Two-Wheeled Vehicles Paying Tax by Month in Solok Municipality, 2020**

	<b>Bulan</b> <b>Month</b>	<b>Jumlah Kendaraan</b> <b>Number of Motorcycle</b>	<b>Realisasi PKB</b> <b>Tax Realization (Rp)</b>
	(1)	(2)	(3)
1.	Januari/January	1 286	250 172 450
2.	Februari/February	1 179	228 487 600
3.	Maret/March	1 159	239 777 700
4.	April/April	879	164 083 900
5.	Mei/May	873	157 850 850
6.	Juni/June	1 320	253 621 600
7.	Juli/July	1 493	299 409 150
8.	Agustus/August	1 490	287 456 100
9.	September/September	1 567	329 714 350
10.	Oktober/October	1 624	315 352 200
11.	November/November	1 433	25 314 800
12.	Desember/Desember	1 377	280 335 950
	<b>Jumlah/Total</b>	<b>15 680</b>	<b>2 831 576 650</b>

Sumber/Source: UPTD Kantor Pelayanan Pendapatan Provinsi di Kota Solok/Provincial Revenue Service Office in Solok Municipality

**Tabel**  
**Table 2.4.8**

**Jumlah Pemasukan Bea Balik Nama Kendaraan Bermotor (BBNKB) Roda Empat menurut Bulan di Kota Solok, 2020**  
**Amount of Importation of Four-Wheeled Motor Vehicle Title Fee (BBNKB) by Month in Solok Municipality, 2020**

	<b>Bulan</b> <b>Month</b>	<b>Jumlah Kendaraan</b> <b>Number of Cars</b>	<b>Realisasi BBNKB</b> <b>BBNKB Tax Realization (Rp)</b>
	(1)	(2)	(3)
1.	Januari/January	54	62 833 350
2.	Februari/February	55	42 649 250
3.	Maret/March	47	38 625 550
4.	April/April	38	23 301 300
5.	Mei/May	34	36 096 400
6.	Juni/June	56	60 312 100
7.	Juli/July	86	68 238 750
8.	Agustus/August	63	72 488 350
9.	September/September	188	-
10.	Oktober/October	258	-
11.	November/November	100	-
12.	Desember/Desember	127	9 323 900
	<b>Jumlah/Total</b>	<b>1 106</b>	<b>413 868 950</b>

Sumber/Source: UPTD Kantor Pelayanan Pendapatan Provinsi di Kota Solok/Provincial Revenue Service Office in Solok Municipality



**Tabel 2.4.9** Jumlah Pemasukan Bea Balik Nama Kendaraan Bermotor (BBNKB) Roda Dua menurut Bulan di Kota Solok, 2020  
**Table 2.4.9** Amount of Importation of Two-Wheeled Motor Vehicle Title Fee by Month in Solok Municipality, 2020

	<b>Bulan Month</b>	<b>Jumlah Kendaraan Number of Motorcycle</b>	<b>Realisasi BBNKB BBNKB Tax Realization (Rp)</b>
	(1)	(2)	(3)
1.	Januari/January	21	1 997 050
2.	Februari/February	21	2 106 100
3.	Maret/March	34	6 723 550
4.	April/April	14	1 106 050
5.	Mei/May	13	1 648 650
6.	Juni/June	15	2 516 850
7.	Juli/July	25	2 278 450
8.	Agustus/August	20	2 131 550
9.	September/September	72	-
10.	Oktober/October	88	-
11.	November/November	33	-
12.	Desember/December	37	960 300
	<b>Jumlah/Total</b>	<b>393</b>	<b>21 468 550</b>

Sumber/Source: UPTD Kantor Pelayanan Pendapatan Provinsi di Kota Solok/Provincial Revenue Service Office in Solok Municipality

## 2.5 LAINNYA OTHERS

**Tabel 2.5.1 Jumlah Penerbitan Sertifikat Tanah menurut Status, Bidang, dan Luas Lahan di Kota Solok, 2020**  
**Number of Land Certificate Issuance by The Status of Right, Field, and Area in Solok Municipality, 2020**

Status Status of Rights (1)	Bidang Field (2)	Luas (ha) Area (ha) (3)
1. Hak Milik/ <i>Right of Ownership</i>	395	21,40
2. Hak Guna Bangunan/ <i>Building Rights</i>	308	3,98
3. Hak Pengelolaan/ <i>Management Rights</i>	-	-
4. Hak Pakai/ <i>Usage Rights</i>	3	0,76
5. Hak Guna Usaha/ <i>Cultivation Rights</i>	-	-
6. Wakaf/ <i>Waqf</i>	7	1,07
<b>Jumlah/Total</b>	<b>713</b>	<b>27,21</b>

Sumber/Source: Kantor Pertanahan Kota Solok/Land Office of Solok Municipality

**Tabel 2.5.2** Jumlah Peralihan Hak, Hak Tanggungan dan Penghapusan Hak Tanggungan Atas Tanah di Kota Solok, 2020  
**Number of Right Production by Land Possession in Solok Municipality, 2020**

Jenis Hak Types of Rights	Jumlah Total
(1)	(2)
<b>1. Peralihan Hak</b>	642
a. Hak Milik	463
b. Hak Guna Bangunan	179
c. Hak Pakai	-
d. Hak Pengelolaan	-
<b>2. Hak Tanggungan</b>	342
a. Hak Milik	257
b. Hak Guna Bangunan	85
c. Hak Pakai	-
d. Hak Pengelolaan	-
<b>3. Penghapusan Hak Tanggungan</b>	-
a. Hak Milik	-
b. Hak Guna Bangunan	-
c. Hak Pakai	-
d. Hak Pengelolaan	-
<b>Jumlah/Total</b>	<b>984</b>

Sumber/Source: Kantor Pertanahan Kota Solok/Land Office of Solok Municipality

**Tabel**  
**Table 2.5.3****Penerbitan Sertifikat Hak Atas Tanah menurut Status dan Kecamatan di Kota Solok, 2020**  
***Issuance of Certificate of Land Right by Subdistrict and Status in Solok Municipality, 2020***

Status Hak <i>Status of Rights</i>	Kecamatan <i>Subdistrict</i>		Jumlah <i>Total</i>
	Lubuk Sikarah	Tanjung Harapan	
(1)	(2)	(3)	(4)
1. Hak Milik/ <i>Right of Ownership</i>	49	2	51
2. Hak Guna Bangunan/ <i>Building Rights</i>	9	5	14
3. Hak Pengelolaan/ <i>Management Rights</i>	-	-	-
4. Hak Pakai/ <i>Usage Rights</i>	7	1	8
5. Hak Guna Usaha/ <i>Cultivation Rights</i>	-	-	-
<b>Jumlah/<i>Total</i></b>	<b>65</b>	<b>8</b>	<b>73</b>

Sumber/*Source*: Kantor Pertanahan Kota Solok/*Land Office of Solok Municipality*

**Tabel** 2.5.4 **Jumlah Pengurusan Hak Atas Tanah menurut Kecamatan di Kota Solok, 2020**  
**Table** **Number of Land Rights Affairs of Solok Municipality by Subdistrict in Solok Municipality, 2020**

<b>Kecamatan Subdistrict</b>	<b>Prona Prona</b>	<b>Penegasan Hak Affirmation of Rights</b>	<b>Pemberian Hak Granting of Rights</b>	<b>Lainnya Others</b>
(1)	(2)	(3)	(4)	(5)
Lubuk Sikarah	43	6	16	-
Tanjung Harapan	1	1	6	-
<b>Kota Solok</b>	<b>44</b>	<b>7</b>	<b>22</b>	<b>-</b>

Sumber/Source: Kantor Pertanahan Kota Solok/Land Office of Solok Municipality

**Tabel 2.5.5** Jumlah Izin Mendirikan Bangunan (IMB) menurut Kecamatan di Kota Solok, 2020  
**Number of Building Permits Issued by Subdistrict in Solok Municipality, 2020**

Kecamatan Subdistrict	Rumah Papan Wooden House	Permanen Permanent	Advice Planning
(1)	(2)	(3)	(5)
Lubuk Sikarah	-	99	55
Tanjung Harapan	-	419	32
<b>Kota Solok</b>	<b>-</b>	<b>518</b>	<b>87</b>

Sumber/Source: Dinas Pekerjaan Umum dan Penataan Ruang Kota Solok/Regional Office of Public Work and Planology of Solok Municipality

**Tabel 2.5.6** Jumlah Izin Mendirikan Bangunan (IMB) yang Diterbitkan menurut Bulan di Kota Solok, 2020  
**Number of Building Permits Issued by Month in Solok Municipality, 2020**

Bulan Month	Rumah Papan Wooden House	Permanen Permanent	Advice Planning
(1)	(2)	(3)	(4)
Januari/January	-	15	10
Februari/February	-	28	10
Maret/March	-	85	4
April/April	-	43	10
Mei/May	-	-	2
Juni/June	-	45	10
Juli/July	-	36	12
Agustus/August	-	43	8
September/September	-	38	3
Oktober/October	-	28	5
November/November	-	61	4
Desember/December	-	96	9
<b>Jumlah/Total</b>	-	<b>518</b>	<b>87</b>

Sumber/Source: Dinas Pekerjaan Umum dan Penataan Ruang Kota Solok/Regional Office of Public Work and Planology of Solok Municipality

**Tabel**  
**Table 2.5.7****Jumlah Berita Tentang Kota Solok yang Dimuat Surat  
Kabar Daerah dan Nasional di Kota Solok, 2020**  
**Number of Solok Municipality Issues at Local and National  
Newspapers in Solok Municipality, 2020**

<b>Nama Surat Kabar Newspapers</b>	<b>Jumlah Berita Number of News</b>
<b>(1)</b>	<b>(2)</b>
1. Haluan	18
2. Singgalang	1 261
3. Padang Ekspres	847
4. Surat Kabar Nasional	3
<b>Jumlah/Total</b>	<b>2 129</b>

Sumber/Source: Bagian Humas Sekretariat Daerah Kota Solok/*Public Relation of Government Secretariat of Solok Municipality*





### Hasil Sensus Penduduk 2020



### Jumlah Kelahiran



### Piramida Penduduk



### 3 Industri Pangan dengan Tenaga Kerja Terbanyak



### TERDAFTAR SEBANYAK

**385**  
orang

pencairi kerja di Dinas  
Penanaman Modal dan  
Pelayanan Terpadu Satu  
Pintu

JOB





**PENJELASAN TEKNIS**

**TECHNICAL NOTES**

- |  |   |
|--|---|
| <p>1. Salah satu sumber data kependudukan adalah sensus penduduk yang dilaksanakan setiap sepuluh tahun sekali. Sensus penduduk telah dilaksanakan sebanyak tujuh kali sejak Indonesia merdeka, yaitu tahun 1961, 1971, 1980, 1990, 2000, 2010, dan 2020.</p>  | <p>1. <i>One of the source of demographic data is population census, which is conducted every ten years. Population Census has been conducted seven times since Indonesia's independence: 1961, 1971, 1980, 1990, 2000, 2010 and 2020.</i></p>  |
| <p>2. Pengumpulan data dalam SP2020 dilakukan dengan berbagai moda yaitu Sensus Penduduk Online, Drop Off - Pick Up (DOPU) Kuesioner, dan wawancara. Adanya pandemi Coronavirus Disease (COVID-19) yang dihadapi dunia sejak awal tahun 2020 mendorong banyak kantor statistik nasional (National Statistics Office – NSO) untuk melakukan penyesuaian tata kelola penyelenggaraan Sensus Penduduk, termasuk juga BPS.</p> | <p>2. <i>Data collection in SP2020 is carried out in various modes, namely Online Population Census, Drop Off - Pick Up (DOPU) Questionnaires, and interviews. The existence of the Coronavirus Disease (COVID-19) pandemic facing the world since the beginning of 2020 has prompted many national statistical offices (NSO) to make adjustments to the governance of the implementation of the Population Census, including BPS - Statistics Indonesia.</i></p> |
| <p>3. Dalam publikasi ini, data yang disajikan merupakan hasil SP2010 (Mei) dan hasil SP2020 (September).</p>  | <p>3. <i>In this publication, the data presented are the SP2010 results (May) and the SP2020 results (September).</i></p>   |

4. Penduduk adalah semua orang yang berdomisili di suatu wilayah selama 6 bulan atau lebih dan atau mereka yang berdomisili kurang dari 6 bulan tapi bertujuan untuk menetap.
  5. Rasio jenis kelamin adalah perbandingan antara jumlah penduduk laki-laki dengan penduduk perempuan pada suatu daerah dan waktu tertentu. Biasanya dinyatakan dengan banyak penduduk laki-laki untuk 100 penduduk perempuan.
  6. Laju pertumbuhan penduduk adalah angka yang menunjukkan persentase penambahan penduduk dalam jangka waktu tertentu.
  7. Kepadatan penduduk adalah jumlah penduduk yang mendiami setiap 1 km<sup>2</sup>. Diperoleh dengan membagi jumlah penduduk dengan luas wilayah.
  8. Penduduk usia kerja adalah penduduk yang berumur 15 tahun ke atas.
4. *Population is all persons domiciled in a territory for 6 months or more or those who live less than 6 months but intended to settle.*
  5. *Sex ratio is the ratio between the number of male population with female population in a certain area and time. It's usually expressed by number of male population to 100 female population.*
  6. *The growth rate of population is the number that show percentage of population growth within a specified period.*
  7. *Population density is the number of people who inhabiting every 1 square km. It is obtained by dividing the population with the area.*
  8. *Working age population is persons of 15 years and over.*

**3.1 PENDUDUK  
POPULATION**

**Tabel 3.1.1 Penduduk, Laju Pertumbuhan Penduduk, Distribusi Persentase Penduduk, Kepadatan Penduduk, dan Rasio Jenis Kelamin Penduduk menurut Kecamatan di Kota Solok, 2019 dan 2020**  
*Population, Population Growth Rate, Percentage Distribution of Population, Population Density, and Population Sex Ratio by Subdistrict in Solok Municipality, 2019 and 2020*

<b>Kecamatan Subdistrict</b>	<b>Penduduk (jiwa) Population (people)</b>	<b>Laju Pertumbuhan Penduduk per Tahun 2019–2020 Annual Population Growth Rate (%) 2019–2020</b>
(1)	(2)	(3)
Lubuk Sikarah	41 133	1,20
Tanjung Harapan	33 835	0,61
<b>Kota Solok</b>		
<b>Hasil Registrasi/Registration Result</b>	<b>74 968</b>	<b>0,93</b>
<b>Hasil Sensus Penduduk 2020 2020 Population Census</b>	<b>73 438</b>	<b>2,07</b>

Lanjutan Tabel/*Continued Table 3.1.1*

<b>Kecamatan Subdistrict</b>	<b>Persentase Penduduk Percentage of Total Population</b>	<b>Kepadatan Penduduk per km<sup>2</sup> Population Density per sq.km</b>
(1)	(4)	(5)
Lubuk Sikarah	54,87	1 175
Tanjung Harapan	45,13	1 494
<b>Kota Solok</b>		
<b>Hasil Registrasi/<i>Registration Result</i></b>	<b>100,00</b>	<b>1 301</b>
<b>Hasil Sensus Penduduk 2020 <i>2020 Population Census</i></b>	<b>100,00</b>	<b>1 274</b>

Lanjutan Tabel/*Continued Table* 3.1.1

Kecamatan <i>Subdistrict</i>	Jenis Kelamin <i>Sex</i>		Jumlah <i>Total</i>	Rasio Jenis Kelamin <i>Population Sex Ratio</i>
	Laki-laki <i>Male</i>	Perempuan <i>Female</i>		
(1)	(6)	(7)	(8)	(9)
Lubuk Sikarah	20 718	20 415	41 133	101,48
Tanjung Harapan	16 957	16 878	33 835	100,47
<b>Kota Solok</b>				
<b>Hasil Registrasi/<i>Registration Result</i></b>	<b>37 675</b>	<b>37 293</b>	<b>74 968</b>	<b>101,02</b>
<b>Hasil Sensus Penduduk 2020 <i>2020 Population Census</i></b>	<b>36 990</b>	<b>36 448</b>	<b>73 438</b>	<b>101,49</b>

Catatan/*Note*: <sup>1</sup>Data dari Hasil Proyeksi Penduduk Indonesia 2015–2045 (Pertengahan tahun/Juni)/*Data from the result of Indonesia Population Projection 2015–2045 (mid year/June)*

Sumber/*Source*: Dinas Kependudukan dan Pencatatan Sipil Kota Solok/*Regional Office of Population and Civil Registration of Solok Municipality*



**Tabel**  
**Table** 3.1.2

**Penduduk, Laju Pertumbuhan Penduduk, Distribusi Persentase Penduduk, Kepadatan Penduduk, Jenis Kelamin, dan Rasio Jenis Kelamin Penduduk menurut Kecamatan di Kota Solok, 2019 dan 2020**  
*Population, Population Growth Rate, Distribution of Population Percentage, Population Density, Sex, and Population Sex Ratio by Subdistrict in Solok Municipality, 2019 and 2020*

<b>Kecamatan</b> <i>Subdistrict</i>	<b>Penduduk (jiwa)</b> <i>Population (people)</i>	<b>Laju Pertumbuhan Penduduk per Tahun 2019–2020</b> <i>Annual Population Growth Rate (%) 2019–2020</i>
(1)	(2)	(3)
Lubuk Sikarah	40 720	1,22
Tanjung Harapan	32 718	3,04
<b>Kota Solok</b>	<b>73 438</b>	<b>2,07</b>

Lanjutan Tabel/*Continued Table* 3.1.2

<b>Kecamatan Subdistrict</b>	<b>Persentase Penduduk Percentage of Total Population</b>	<b>Kepadatan Penduduk per km<sup>2</sup> Population Density per sq.km</b>
(1)	(4)	(5)
Lubuk Sikarah	55,45	1 163
Tanjung Harapan	44,55	1 445
<b>Kota Solok</b>	<b>100,00</b>	<b>1 274</b>

Lanjutan Tabel/*Continued Table 3.1.2*

Kecamatan <i>Subdistrict</i>	Jenis Kelamin <i>Sex</i>		Jumlah <i>Total</i>	Rasio Jenis Kelamin <i>Population Sex Ratio</i>
	Laki-laki <i>Male</i>	Perempuan <i>Female</i>		
(1)	(6)	(7)	(8)	(9)
Lubuk Sikarah	20 583	20 137	40 720	102,21
Tanjung Harapan	16 407	16 311	32 718	100,59
<b>Kota Solok</b>	<b>36 990</b>	<b>36 448</b>	<b>73 438</b>	<b>101,49</b>

Sumber/*Source*: Badan Pusat Statistik Kota Solok/*BPS-Statistics of Solok Municipality*

**Tabel 3.1.3** Jumlah Penduduk menurut Kelompok Umur dan Jenis Kelamin di Kota Solok, 2020  
*Population by Age Group and Sex in Solok Municipality, 2020*

Kelompok Umur <i>Age Group</i>	Jenis Kelamin <i>Sex</i>		Jumlah <i>Total</i>
	Laki-laki <i>Male</i>	Perempuan <i>Female</i>	
(1)	(2)	(3)	(4)
0–4	3 671	3 424	7 095
5–9	3 338	3 200	6 538
10–14	3 355	3 118	6 473
15–19	3 229	3 070	6 299
20–24	3 205	3 016	6 221
25–29	3 103	3 207	6 310
30–34	3 053	3 107	6 160
35–39	2 839	2 784	5 623
40–44	2 649	2 553	5 202
45–49	2 292	2 233	4 525
50–54	1 855	1 920	3 775
55–59	1 682	1 704	3 386
60–64	1 210	1 216	2 426
65–69	773	855	1 628
70–74	393	477	870
75+	343	564	907
<b>Jumlah/Total</b>	<b>36 990</b>	<b>36 448</b>	<b>73 438</b>

Sumber/Source: Badan Pusat Statistik Kota Solok/BPS-Statistics of Solok Municipality

**Tabel** 3.1.4 **Jumlah Penduduk Kota Solok, 2006-2020**  
**Table** **Population of Solok Municipality, 2006-2020**

Tahun Year	Jumlah Penduduk Number of Population			Rasio Jenis Kelamin Sex Ratio
	Laki-laki Male	Perempuan Female	Jumlah Total	
(1)	(2)	(3)	(4)	(5)
2006	26 784	27 880	54 664	96,07
2007	27 988	29 132	57 120	96,07
2008	28 989	30 173	59 162	96,08
2009	29 658	30 872	60 530	96,07
2010	29 419	30 204	59 623	97,40
2011	30 093	30 837	60 930	97,59
2012	30 763	31 470	62 233	97,75
2013	31 433	32 108	63 541	97,90
2014	32 126	32 693	64 819	98,27
2015	32 772	33 334	66 106	98,31
2016	33 308	33 999	67 307	97,97
2017	33 994	34 608	68 602	98,23
2018	34 611	35 165	69 776	98,42
2019	35 286	35 724	71 010	98,77
<b>2020</b>	<b>36 990</b>	<b>36 448</b>	<b>73 438</b>	<b>101,49</b>

Sumber/Source: Badan Pusat Statistik Kota Solok/BPS-Statistics of Solok Municipality

**Tabel**  
**Table** 3.1.5

**Jumlah Penduduk Lahir dan Mati menurut Kecamatan dan Jenis Kelamin di Kota Solok, 2020**  
**Number of Population Born and Death by Subdistrict and Sex in Solok Municipality, 2020**

Kecamatan Subdistrict	Lahir Born		Jumlah Total	Mati Died		Jumlah Total
	Laki-laki Male	Perempuan Female		Total	Perempuan Female	
(1)	(2)	(3)	(4)	(5)	(6)	(7)
Lubuk Sikarah	196	174	370	43	33	76
Tanjung Harapan	102	141	243	66	43	109
<b>Kota Solok</b>	<b>298</b>	<b>315</b>	<b>613</b>	<b>109</b>	<b>76</b>	<b>185</b>

Sumber/Source: Dinas Kependudukan dan Pencatatan Sipil Kota Solok/Regional Office of Population and Civil Registration of Solok Municipality

**Tabel**  
**Table** 3.1.6**Jumlah Penduduk yang Datang dan Pindah menurut Kecamatan dan Jenis Kelamin di Kota Solok, 2020**  
**Number of Immigration and Emigration by Subdistrict and Sex in Solok Municipality, 2020**

Kecamatan Subdistrict	Datang Immigration		Jumlah Total	Pindah Emigration		Jumlah Total
	Laki-laki Male	Perempuan Female		Total	Perempuan Female	
(1)	(2)	(3)	(4)	(5)	(6)	(7)
Lubuk Sikarah	763	629	1 392	503	392	895
Tanjung Harapan	614	551	1 165	431	347	778
<b>Kota Solok</b>	<b>1 377</b>	<b>1 180</b>	<b>2 557</b>	<b>934</b>	<b>739</b>	<b>1 673</b>

Sumber/Source: Dinas Kependudukan dan Pencatatan Sipil Kota Solok/Regional Office of Population and Civil Registration of Solok Municipality

**Tabel**  
**Table** 3.1.7

**Jumlah Penerbitan Akte Kependudukan menurut Bulan dan Jenisnya di Kota Solok, 2020**  
**Number of Issuance of Demographic Certificate by Month and Type in Solok Municipality, 2020**

Bulan Month	Akte Kelahiran Birth Certificate	Akte Kematian Death Certificate	Akte Perkawinan Marriage Certificate	Akte Pengangkatan Anak Adoption Deed
(1)	(2)	(3)	(4)	(5)
Januari/January	181	23	-	-
Februari/February	147	29	3	-
Maret/March	167	24	-	-
April/April	33	27	-	-
Mei/May	37	16	-	-
Juni/June	128	33	-	-
Juli/July	140	11	-	-
Agustus/August	120	28	-	-
September/September	66	28	-	-
Oktober/October	162	37	1	-
November/November	153	27	-	-
Desember/December	161	26	-	-
<b>Jumlah/Total</b>	<b>1 495</b>	<b>309</b>	<b>4</b>	<b>-</b>

Sumber/Source: Dinas Kependudukan dan Pencatatan Sipil Kota Solok/Regional Office of Population and Civil Registration of Solok Municipality



**Tabel**  
**Table** 3.1.8

**Jumlah Penduduk Wajib Kartu Tanda Penduduk (KTP)  
menurut Jenis Kelamin dan Kecamatan di Kota Solok,  
2020**  
*Number of People Who's Compulsory Identity Card by Sex  
and Subdistrict in Solok Municipality, 2020*

Kecamatan <i>Subdistrict</i>	Jenis Kelamin <i>Sex</i>		Jumlah <i>Total</i>
	Laki-laki <i>Male</i>	Perempuan <i>Female</i>	
(1)	(2)	(3)	(4)
Lubuk Sikarah	14 091	14 165	28 256
Tanjung Harapan	11 416	11 717	23 133
<b>Kota Solok</b>	<b>25 507</b>	<b>25 882</b>	<b>51 389</b>

Sumber/Source: Dinas Kependudukan dan Pencatatan Sipil Kota Solok/*Regional Office of Population and Civil Registration of Solok Municipality*

**3.2 KETENAGAKERJAAN  
EMPLOYMENT**

**Tabel 3.2.1 Penduduk Berumur 15 Tahun ke Atas menurut Jenis Kegiatan Selama Seminggu yang Lalu dan Jenis Kelamin di Kota Solok, 2020**  
*Population Aged 15 Years and Over by Type of Activity During the Previous Week and Sex in Solok Municipality, 2020*

Kegiatan Activity	Jenis Kelamin Sex		Jumlah Total
	Laki-laki Male	Perempuan Female	
(1)	(2)	(3)	(4)
<b>Angkatan Kerja/Economically Active</b>	<b>20 803</b>	<b>14 652</b>	<b>35 455</b>
Bekerja/Working	19 152	13 341	32 493
Pengangguran Terbuka/Unemployed	1 651	1 311	2 962
<b>Bukan Angkatan Kerja/Economically Inactive</b>	<b>5 314</b>	<b>12 329</b>	<b>17 643</b>
School/Attending School	3 129	3 546	6 675
Mengurus Rumah Tangga/Housekeeping	1 234	8 231	9 465
Lainnya/Others	951	552	1 503
<b>Jumlah/Total</b>	<b>26 117</b>	<b>26 981</b>	<b>53 098</b>
<b>Tingkat Partisipasi Angkatan Kerja/Labor Force Participation Rate</b>	<b>79,65</b>	<b>54,30</b>	<b>66,77</b>
<b>Tingkat Pengangguran/Unemployment Rate</b>	<b>7,94</b>	<b>8,95</b>	<b>8,35</b>

Sumber/Source: Badan Pusat Statistik Kota Solok/BPS-Statistics of Solok Municipality

**Tabel 3.2.2 Penduduk Berumur 15 Tahun ke Atas menurut Pendidikan Tertinggi yang Ditematkan dan Jenis Kegiatan Selama Seminggu yang Lalu di Kota Solok, 2020**  
**Population Aged 15 Years and Over by Educational Attainment and Type of Activity During the Previous Week in Solok Municipality, 2020**

Pendidikan Tertinggi yang Ditematkan <i>Educational Level</i>	Angkatan Kerja <i>Labor Force</i>		Jumlah <i>Total</i>
	Laki-laki <i>Male</i>	Perempuan <i>Female</i>	
(1)	(2)	(3)	(4)
Tidak/Belum Pernah Sekolah atau Tidak/Belum Tamat SD/ <i>No School Not Finished/Not Completed Primary School Yet</i>	1 011	967	1 978
Sekolah Dasar/ <i>Primary School</i>	3 270	1 319	4 589
Sekolah Menengah Pertama (SMP)/ <i>Lower Secondary School</i>	3 337	1 901	5 238
Sekolah Menengah Atas (SMA)/ <i>Upper Secondary School</i>	5 351	2 908	8 259
Sekolah Menengah Kejuruan (SMK)/ <i>Vocational Upper Secondary School</i>	3 346	1 906	5 252
Diploma I/II/III/ <i>Diploma I/II/III</i>	783	1 405	2 188
Diploma IV/ Universitas/ <i>Diploma IV/University</i>	3 705	4 246	7 951
<b>Jumlah/Total</b>	<b>20 803</b>	<b>14 652</b>	<b>35 455</b>

Sumber/Source: Badan Pusat Statistik Kota Solok/BPS-Statistics of Solok Municipality

**Tabel**  
**Table** 3.2.3

**Penduduk Berumur 15 Tahun ke Atas yang Bekerja Selama Seminggu yang Lalu menurut Kelompok Umur dan Jenis Kelamin di Kota Solok, 2020**  
*Population Aged 15 Years and Over Who Worked During the Previous Week by Age Group and Sex in Solok Municipality, 2020*

Kelompok Umur <i>Age Group</i>	Jenis Kelamin <i>Sex</i>		Jumlah <i>Total</i>
	Laki-laki <i>Male</i>	Perempuan <i>Female</i>	
(1)	(2)	(3)	(4)
15–19	373	445	818
20–24	1 698	1 383	3 081
25–29	2 698	1 900	4 598
30–34	3 003	1 781	4 784
35–39	2 665	1 766	4 431
40–44	2 274	1 692	3 966
45–49	2 259	1 577	3 836
50–54	1 628	1 320	2 948
55–59	1 115	692	1 807
60+	1 439	785	2 224
<b>Jumlah/Total</b>	<b>19 152</b>	<b>13 341</b>	<b>32 493</b>

Sumber/Source: Badan Pusat Statistik Kota Solok/BPS-Statistics of Solok Municipality

**Tabel** 3.2.4 **Penduduk Berumur 15 Tahun ke Atas yang Bekerja Selama Seminggu yang Lalu menurut Lapangan Pekerjaan Utama dan Jenis Kelamin di Kota Solok, 2020**  
**Population Aged 15 Years and Over Who Worked During the Previous Week by Main Activity and Sex in Solok Municipality, 2020**

Lapangan Pekerjaan Utama <i>Main Industries</i>	Jenis Kelamin <i>Sex</i>		Jumlah <i>Total</i>
	Laki-laki <i>Male</i>	Perempuan <i>Female</i>	
(1)	(2)	(3)	(4)
1. Pertanian/ <i>Agriculture</i>	1 845	1 705	3 550
2. Manufaktur/ <i>Manufacturing</i>	3 553	1 327	4 880
3. Jasa/ <i>Services</i>	13 754	10 309	24 063
<b>Jumlah/<i>Total</i></b>	<b>19 152</b>	<b>13 341</b>	<b>32 493</b>

Sumber/*Source*: Badan Pusat Statistik Kota Solok/*BPS-Statistics of Solok Municipality*

**Tabel**  
**Table** 3.2.5

**Penduduk Berumur 15 Tahun ke Atas yang Bekerja Selama Seminggu yang Lalu menurut Jumlah Jam Kerja Seluruhnya dan Jenis Kelamin di Kota Solok, 2020**  
*Population Aged 15 Years and Over Who Worked During the Previous Week by Total Work Hours and Sex in Solok Municipality, 2020*

Jumlah Jam Kerja Seluruhnya (jam) <i>Total Working Hours (hours)</i>	Jenis Kelamin <i>Sex</i>		Jumlah <i>Total</i>
	Laki-laki <i>Male</i>	Perempuan <i>Female</i>	
(1)	(2)	(3)	(4)
0 <sup>1</sup>	645	231	876
1–14	484	1 186	1 670
15–24	1 355	1 534	2 889
25–34	1 731	1 715	3 446
35–44	4 523	4 540	9 063
44+	10 414	4 135	14 549
<b>Jumlah/Total</b>	<b>19 152</b>	<b>13 341</b>	<b>32 493</b>

Catatan/Note: <sup>1</sup>Sementara tidak bekerja/*Temporarily out of work*

Sumber/Source: Badan Pusat Statistik Kota Solok/*BPS-Statistics of Solok Municipality*

**Tabel** 3.2.6 **Penduduk Berumur 15 Tahun ke Atas yang Bekerja Selama Seminggu yang Lalu menurut Jumlah Jam Kerja pada Pekerjaan Utama dan Jenis Kelamin di Kota Solok, 2020**  
**Population Aged 15 Years and Over Who Worked During the Previous Week by Number of Working Hours on Main Industry and Sex in Solok Municipality, 2020**

Jumlah Jam Kerja pada Pekerjaan Utama (jam) <i>Number of Working Hours on Main Industry (hours)</i>	Jenis Kelamin Sex		Jumlah Total
	Laki-laki Male	Perempuan Female	
(1)	(2)	(3)	(4)
0 <sup>1</sup>	645	231	876
1–14	572	1 206	1 778
15–24	1 355	1 735	3 090
25–34	1 643	1 544	3 187
35–44	4 685	4 646	9 331
44+	10 252	3 979	14 231
<b>Jumlah/Total</b>	<b>19 152</b>	<b>13 341</b>	<b>32 493</b>

Catatan/Note: <sup>1</sup>Sementara tidak bekerja/Temporarily out of work  
 Sumber/Source: Badan Pusat Statistik Kota Solok/BPS-Statistics of Solok Municipality

**Tabel**  
**Table** 3.2.7

**Penduduk Berumur 15 Tahun ke Atas yang Bekerja Selama Seminggu yang Lalu menurut Status Pekerjaan Utama dan Jenis Kelamin di Kota Solok, 2020**  
*Population Aged 15 Years and Over Who Worked During the Previous Week by Main Employment Status and Sex in Solok Municipality, 2020*

Status Pekerjaan Utama (jam) <i>Main Employment Status (hours)</i>	Jenis Kelamin <i>Sex</i>		Jumlah <i>Total</i>
	Laki-laki <i>Male</i>	Perempuan <i>Female</i>	
(1)	(2)	(3)	(4)
1. Berusaha sendiri <i>Own account worker</i>	4 615	2 258	6 873
2. Berusaha dibantu buruh tidak tetap/buruh tak dibayar <i>Employer assisted by temporary worker/unpaid worker</i>	1 849	1 058	2 907
3. Berusaha dibantu buruh tetap/buruh dibayar <i>Employer assisted by permanent worker/paid worker</i>	944	201	1 145
4. Buruh/Karyawan/Pegawai <i>Regular employee</i>	8 639	6 861	15 500
5. Pekerja bebas di sektor pertanian <i>Casual worker in the agricultural sector</i>	747	675	1 422
6. Pekerja bebas di sektor non-pertanian <i>Casual workers in the non-agricultural sector</i>	1 109	232	1 341
7. Pekerja keluarga/tak dibayar/ <i>Family worker/unpaid</i>	1 249	2 056	3 305
<b>Jumlah/Total</b>	<b>1 152</b>	<b>13 341</b>	<b>32 493</b>

Sumber/Source: Badan Pusat Statistik Kota Solok/BPS-Statistics of Solok Municipality



**Tabel 3.2.8** Penduduk Berumur 15 Tahun ke Atas yang Termasuk Pengangguran Terbuka menurut Tingkat Pendidikan yang Ditamatkan di Kota Solok, 2020  
*Population Aged 15 Years and Over Who Were Categorized Unemployment by Educational Level in Solok Municipality, 2020*

Pendidikan Tertinggi yang Ditamatkan <i>Educational Level</i>	Jenis Kelamin <i>Sex</i>		
	Laki-laki <i>Male</i>	Perempuan <i>Female</i>	Jumlah <i>Total</i>
(1)	(2)	(3)	(4)
1. Tidak/Belum Pernah Sekolah atau Tidak/Belum Tamat SD <i>No School Not Finished/Not Completed Primary School Yet</i>	80	37	117
2. Sekolah Dasar <i>Primary School</i>	213	39	252
3. Sekolah Menengah Pertama (SMP) <i>Lower Secondary School</i>	246	-	246
4. Sekolah Menengah Atas (SMA)/Sekolah Menengah Kejuruan (SMK) <i>Upper Secondary School</i>	873	884	1 757
5. Diploma I/II/III <i>Diploma I/II/III</i>	28	119	147
6. Diploma IV/ Universitas <i>Diploma IV/University</i>	211	232	443
<b>Jumlah/Total</b>	<b>1 651</b>	<b>1 311</b>	<b>2 962</b>

Sumber/Source: Badan Pusat Statistik Kota Solok/BPS-Statistics of Solok Municipality

**Tabel 3.2.9** Jumlah Pencari Kerja Terdaftar, Lowongan Kerja Terdaftar, dan Penempatan/Pemenuhan Tenaga Kerja menurut Kecamatan dan Jenis Kelamin di Kota Solok, 2020  
*Number of Registered Job Applicants, Registered Job Vacancies, and Placement of Workers by Subdistrict and Sex in Solok Municipality, 2020*

Kecamatan <i>Subdistrict</i>	Pencari Kerja Terdaftar <i>Registered Job Applicants</i>		
	Laki-laki <i>Male</i>	Perempuan <i>Female</i>	Total <i>Total</i>
(1)	(2)	(3)	(4)
Lubuk Sikarah	152	95	247
Tanjung Harapan	98	40	138
<b>Kota Solok</b>	<b>250</b>	<b>135</b>	<b>385</b>

Sumber/Source: Dinas Penanaman Modal dan Pelayanan Terpadu Satu Pintu Kota Solok/*Regional Office of One-Stop Integrated Services and Investment of Solok Municipality*

**Tabel 3.2.10** Jumlah Pencari Kerja yang Terdaftar di Dinas Penanaman Modal dan Pelayanan Terpadu Satu Pintu menurut Tingkat Pendidikan di Kota Solok, 2020  
**Number of Registrated Job Seekers in Regional Office of Investment and One Door Integrated by Level Education in Solok Municipality, 2020**

Pendidikan Tertinggi yang Ditamatkan <i>Educational Level</i>	Jenis Kelamin <i>Sex</i>		Jumlah <i>Total</i>
	Laki-laki <i>Male</i>	Perempuan <i>Female</i>	
(1)	(2)	(3)	(4)
1. Tidak Tamat SD/ <i>Not Completed Primary School Yet</i>	-	-	-
2. Sekolah Dasar/ <i>Primary School</i>	-	-	-
3. Sekolah Menengah Pertama (SMP)/ <i>Lower Secondary School</i>	-	-	-
4. Sekolah Menengah Atas (SMA)/ <i>Upper Secondary School</i>	34	15	49
5. Sekolah Menengah Kejuruan (SMK)/ <i>Vocational High School</i>	114	107	221
6. Akademi/ <i>Academy</i>	12	37	49
7. Sarjana/ <i>Bachelor</i>	14	32	46
8. S2/ <i>Magister</i>	9	11	20
9. S3/ <i>Doctoral</i>	-	-	-
<b>Jumlah/Total</b>	<b>183</b>	<b>202</b>	<b>385</b>

Sumber/*Source*: Dinas Penanaman Modal dan Pelayanan Terpadu Satu Pintu Kota Solok/*Regional Office of One-Stop Integrated Services and Investment of Solok Municipality*

**Tabel**  
**Table** 3.2.11

**Jumlah Tenaga Kerja Industri menurut Cabang Industri di Kota Solok, 2020**  
**Number of Industrial Workers by Branch of Industry in Solok Municipality, 2020**

Cabang Industri <i>Branch of Industry</i>	Jumlah Tenaga Kerja <i>Workers</i>	
	Formal <i>Formal</i>	Non-formal <i>Non-formal</i>
(1)	(2)	(3)
1. Industri Kerajinan/ <i>Craft Industries</i>	-	247
2. Industri Kimia dan Bahan Bangunan/ <i>Chemical Industry and Building Material</i>	-	710
3. Industri Logam, Mesin dan Elektronika/ <i>Metal Industry, Machinery, and Electronic</i>	-	161
4. Industri Pangan/ <i>Food Industry</i>	-	1 194
5. Industri Sandang dan Kulit/ <i>Clothing and Leather Industry</i>	-	726
6. Jasa/ <i>Services</i>	-	-
<b>Jumlah/Total</b>	-	<b>3 038</b>

Sumber/*Source*: Dinas Perdagangan, Koperasi, dan UKM Kota Solok/*Regional Office of Trade, Cooperatives, and Small & Medium Enterprises of Solok Municipality*

**Tabel**  
**Table** 3.2.12

**Jumlah Tenaga Kerja Formal dan Non Formal pada Industri Kimia dan Bahan Bangunan Dirinci menurut Bahan Baku di Kota Solok, 2020**  
**Number of Formal and Non-Formal Chemical Industry Enterprises and Building Material by Type of Material in Solok Municipality, 2020**

<b>Cabang Industri</b> <b>Branch of Industry</b>	<b>Jumlah Tenaga Kerja</b> <b>Workers</b>
(1)	(2)
1. Industri Bahan Kimia dan Barang dari Bahan Kimia/ <i>Made from Chemical</i>	-
2. Industri Barang Bangunan dari Kayu/ <i>Made of Woods for Building</i>	134
3. Industri Barang dari Gips Untuk Konstruksi/ <i>Made of Gypsum</i>	-
4. Industri Barang dari Karet Lainnya Ytdl/ <i>Made of Rubbers</i>	4
5. Industri Barang dari Marmer dan Granit untuk Keperluan Bahan Bangunan/ <i>Made of Marble and Granite</i>	-
6. Industri Barang Dari Plastik Untuk Bangunan/ <i>Made of Plastics for Building</i>	-
7. Industri Barang Dari Semen/ <i>Made of Cement</i>	52
8. Industri Barang Lainnya Dari Kaca/ <i>Another Goods Made of Glass</i>	20
9. Industri Barang Plastik Lainnya Ytdl/ <i>Another Goods from Plastics</i>	30
10. Industri Batu Bata dari Tanah Liat/ <i>Clay Bricks/Ceramic</i>	-
11. Industri Furnitur dari Kayu/ <i>Wooden Furniture</i>	290
12. Industri Gips/ <i>Gypsum</i>	4
13. Industri Minyak Atsiri/ <i>Volutile Oil</i>	17
14. Industri Percetakan Umum/ <i>Printing</i>	130
15. Industri Penggergajian Kayu/ <i>Sawmills</i>	-
16. Industri Pupuk Pelengkap/ <i>Supplementary Fertilizer</i>	12
17. Industri Veneer/ <i>Veneer</i>	-
18. Industri Vulkanisir Ban/ <i>Tire Retread</i>	17
<b>Jumlah/Total</b>	<b>710</b>

Sumber/Source: Dinas Perdagangan, Koperasi, dan UKM Kota Solok/*Regional Office of Trade, Cooperatives, and Small & Medium Enterprises of Solok Municipality*

**Tabel**  
**Table** 3.2.13

**Jumlah Tenaga Kerja Formal dan Non Formal pada Industri Logam, Mesin, dan Elektronika di Kota Solok, 2020**  
**Number of Formal and Non-Formal Workers at Metal, Machine and Electronic Industry in Solok Municipality, 2020**

<b>Cabang Industri</b> <b>Branch of Industry</b>	<b>Jumlah Tenaga Kerja</b> <b>Workers</b>
(1)	(2)
1. Industri Alat Potong Dari Perkakas Tangan Untuk Pertanian/ <i>Cutting Tools for Agriculture</i>	-
2. Industri Barang Dari Logam Bukan Aluminium Siap Pasang Untuk Bangunan/ <i>Goods from Metal</i>	87
3. Industri Kerajinan Ytdl/ <i>Craft Industry</i>	35
4. Industri Peralatan Perekam, Penerima dan Pengganda Audio dan Video, Bukan Industri Televisi/ <i>Audio and Video Equipment</i>	7
5. Jasa Industri untuk Berbagai Pengerjaan Khusus Logam dan Barang dari Logam/ <i>Services for Various Workmanship Metals and Goods from Metal</i>	20
6. Jasa Reparasi Mesin untuk Keperluan Umum/ <i>Engine Repair Services</i>	12
7. Industri Barang dari Logam Aluminium Siap Pasang untuk Bangunan/ <i>Goods from Aluminium Metal Ready to Install for Building</i>	-
8. Industri Mesin Percetakan/ <i>Machine for Printing</i>	-
<b>Jumlah/Total</b>	<b>161</b>

Sumber/Source: Dinas Perdagangan, Koperasi, dan UKM Kota Solok/  
*Regional Office of Trade, Cooperatives, and Small & Medium Enterprises of Solok Municipality*

**Tabel** 3.2.14 **Jumlah Tenaga Kerja Formal dan Non Formal pada Industri Pangan di Kota Solok, 2020**  
**Table** **Number of Formal and Non Formal Workers at Food Industry in Solok Municipality, 2020**

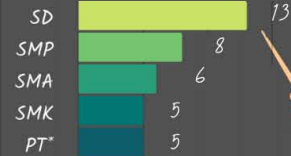
<b>Cabang Industri</b> <b>Branch of Industry</b>	<b>Jumlah Tenaga Kerja</b> <b>Workers</b>
(1)	(2)
1. Industri Air Minum dan Air Mineral/ <i>Drinking Water and Mineral Water Industry</i>	74
2. Industri Berbagai Macam Tepung Dari Padi-Padian, Biji-Bijian, Kacang-Kacangan, Umbi-Umbian/ <i>Flour Industry</i>	-
3. Industri Bumbu Masak dan Penyedap Masakan/ <i>Food Seasonings Industry</i>	44
4. Industri Kerupuk, Keripik, Peyek dan Sejenisnya/ <i>Crackers, Chips and of One Kind</i>	243
5. Industri Kue Basah/ <i>Pastry</i>	77
6. Industri Makanan dari Kedele dan Kacang-Kacangan Lainnya Bukan Kecap, Tempe dan Tahu/ <i>Foods from Soy and Nuts Industry</i>	45
7. Industri Minuman Ringan/ <i>Soft Drinks Industry</i>	7
8. Industri Pelumatan Buah-Buahan dan Sayuran/ <i>Pulverization of Fruit and Vegetable Industry</i>	-
9. Industri Pengasapan Ikan/ <i>Smoked Fish Industry</i>	-
10. Industri Penggilingan dan Pembersihan Padi-Padian dan Biji-Bijian/ <i>Rice Milling and Grain Industry</i>	-
11. Industri Penggilingan Padi dan Penyosohan Beras/ <i>Milling and Grinding Industry</i>	39
12. Industri Pengolahan dan Pengawetan Produk Daging dan Daging Unggas/ <i>Meat Processing and Preserving Industry</i>	-
13. Industri Pengolah Kopi dan Teh/ <i>Coffee and Tea Industry</i>	79
14. Industri Produk Makanan Lainnya/ <i>Other Food Products Industry</i>	39
15. Industri Produk Roti dan Kue/ <i>Cake and Bread Industry</i>	421
16. Industri Tahu Kedelai/ <i>Tofu Industry</i>	81
17. Industri Tempe Kedelai/ <i>Tempe Industry</i>	39
18. Industri Tepung dan Beras Jagung/ <i>Flour and Milled Corn Industry</i>	6
<b>Jumlah/Total</b>	<b>1 194</b>

Sumber/Source: Dinas Perdagangan, Koperasi, dan UKM Kota Solok/*Regional Office of Trade, Cooperatives, and Small & Medium Enterprises of Solok Municipality*



Jumlah sekolah dan perguruan tinggi di Kota Solok adalah **102**.

### JUMLAH KELURAHAN YANG MEMILIKI FASILITAS SEKOLAH



\* PT : Perguruan Tinggi

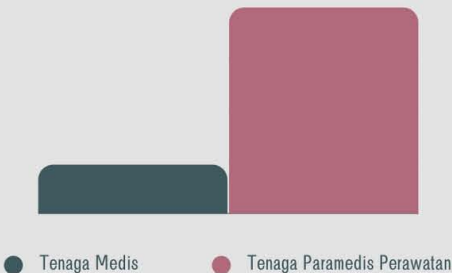


### Jumlah Tempat Ibadah



**98,94 %**  
penduduk Kota Solok  
menganut agama Islam

### Jumlah Tenaga Kesehatan di RSUD M. Natsir Solok



Jumlah peserta KB aktif sebanyak **7.383** pasangan





**PENJELASAN TEKNIS****TECHNICAL NOTES**

- |   |  |
|---|--|
| <p>1. Data pendidikan bersumber dari Dinas Pendidikan dan Kantor Kementerian Agama Kota Solok.</p>  | <p>1. <i>Educational data sourced from the Department of Education and the Office of the Ministry of Religious Solok Municipality.</i></p>   |
| <p>2. Sekolah adalah lembaga pendidikan formal yang dimulai dari pendidikan dasar, menengah dan tinggi. Pendidikan yang dicatat adalah pendidikan formal berdasarkan kurikulum Kementerian Pendidikan Nasional, termasuk pendidikan yang diselenggarakan oleh pondok pesantren dengan memakai kurikulum Kementerian Pendidikan Nasional, seperti Madrasah Ibtidaiyah (MI), Madrasah Tsanawiyah (MTs) dan Madrasah Aliyah (MA). Pondok Pesantren/ Madrasah Diniyah adalah sekolah yang tidak memakai kurikulum dari Kementerian Pendidikan Nasional.</p> | <p>2. <i>School is a formal institution for education starting from primary, secondary and tertiary education. The education data recorded in the survey covering data on formal education based on the curriculum set up by Ministry of National Education including education carried out by Muslim Boarding School (Pondok Pesantren) implementing the Ministry of National education curriculum, such as Madrasah Ibtidaiyah (Islamic primary school), Madrasah Tsanawiyah (Islamic Lower Secondary School), and Madrasah Aliyah (Islamic Lower Secondary School), Pondok Pesantren/Madrasah Diniyah (Islamic boarding school/Islamic school) is school which does not implement curriculum from the Ministry of National Education.</i></p> |
| <p>3. Data Bidang Kesehatan dikumpulkan dari Dinas Kesehatan Kota Solok dan RSUD M. Natsir Solok.</p>   | <p>3. <i>Health data sourced from Regional Office of Public Health of Solok Municipality and Mohammad Natsir General Hospital.</i></p>   |



#### 4.1 PENDIDIKAN EDUCATION

**Tabel** 4.1.1 **Jumlah Sekolah, Guru, dan Murid Taman Kanak-Kanak (TK) di Bawah Kementerian Pendidikan dan Kebudayaan menurut Kecamatan di Kota Solok, 2019/2020 dan 2020/2021**  
*Number of Schools, Teachers, and Pupils in Kindergarten Under The Ministry of Education and Culture by Subdistrict in Solok Municipality, 2019/2020 and 2020/2021*

Kecamatan Subdistrict	Sekolah/Schools					
	Negeri/Public		Swasta/Private		Jumlah/Total	
	2019/2020	2020/2021	2019/2020	2020/2021	2019/2020	2020/2021
(1)	(2)	(3)	(4)	(5)	(6)	(7)
Lubuk Sikarah	1	1	11	12	12	13
Tanjung Harapan	-	-	5	5	5	5
<b>Kota Solok</b>	<b>1</b>	<b>1</b>	<b>16</b>	<b>17</b>	<b>17</b>	<b>18</b>

Lanjutan Tabel/*Continued Table 4.1.1*

Kecamatan Subdistrict	Guru <sup>1</sup> /Teachers <sup>1</sup>					
	Negeri/ <i>Public</i>		Swasta/ <i>Private</i>		Jumlah/ <i>Total</i>	
	2019/2020	2020/2021	2019/2020	2020/2021	2019/2020	2020/2021
(1)	(8)	(9)	(10)	(11)	(12)	(13)
Lubuk Sikarah	9	6	58	47	67	53
Tanjung Harapan	-	-	24	15	24	15
<b>Kota Solok</b>	<b>9</b>	<b>6</b>	<b>82</b>	<b>62</b>	<b>91</b>	<b>68</b>

Lanjutan Tabel/*Continued Table* 4.1.1

Kecamatan Subdistrict	Murid/Students					
	Negeri/Public		Swasta/Private		Jumlah/Total	
	2019/2020	2020/2021	2019/2020	2020/2021	2019/2020	2020/2021
(1)	(14)	(15)	(16)	(17)	(18)	(19)
Lubuk Sikarah	93	82	631	495	724	577
Tanjung Harapan	-	-	202	159	202	159
<b>Kota Solok</b>	<b>93</b>	<b>82</b>	<b>833</b>	<b>654</b>	<b>926</b>	<b>736</b>

Catatan/Note: <sup>1</sup> Jumlah guru termasuk kepala sekolah dan guru/*The total of teachers including headmaster and teacher*

Sumber/Source: Dinas Pendidikan Kota Solok, Data Semester Ganjil/*Regional Office of Education of Solok Municipality, Odd Semester Data*

**Tabel**  
**Table** 4.1.2

**Jumlah Sekolah, Guru, dan Murid Raudatul Athfal (RA) di Bawah Kementerian Agama menurut Kecamatan di Kota Solok, 2019/2020 dan 2020/2021**  
**Number of Schools, Teachers, and Pupils in Raudatul Athfal (RA) Under The Ministry of Religious Affairs by Subdistrict in Solok Municipality, 2019/2020 and 2020/2021**

Kecamatan Subdistrict	Sekolah/Schools					
	Negeri/Public		Swasta/Private		Jumlah/Total	
	2019/2020	2020/2021	2019/2020	2020/2021	2019/2020	2020/2021
(1)	(2)	(3)	(4)	(5)	(6)	(7)
Lubuk Sikarah	-	-	2	2	2	2
Tanjung Harapan	-	-	5	5	5	5
<b>Kota Solok</b>	-	-	<b>7</b>	<b>7</b>	<b>7</b>	<b>7</b>

Lanjutan Tabel/*Continued Table* 4.1.2

Kecamatan <i>Subdistrict</i>	Guru <sup>1</sup> / <i>Teachers</i> <sup>1</sup>					
	Negeri/ <i>Public</i>		Swasta/ <i>Private</i>		Jumlah/ <i>Total</i>	
	2019/2020	2020/2021	2019/2020	2020/2021	2019/2020	2020/2021
(1)	(8)	(9)	(10)	(11)	(12)	(13)
Lubuk Sikarah	-	-	11	17	11	17
Tanjung Harapan	-	-	43	27	43	27
<b>Kota Solok</b>	-	-	<b>54</b>	<b>44</b>	<b>54</b>	<b>44</b>



Lanjutan Tabel/*Continued Table 4.1.2*

Kecamatan Subdistrict	Murid/Students					
	Negeri/Public		Swasta/Private		Jumlah/Total	
	2019/2020	2020/2021	2019/2020	2020/2021	2019/2020	2020/2021
(1)	(14)	(15)	(16)	(17)	(18)	(19)
Lubuk Sikarah	-	-	101	178	101	178
Tanjung Harapan	-	-	413	190	413	190
<b>Kota Solok</b>	-	-	<b>514</b>	<b>368</b>	<b>514</b>	<b>368</b>

Sumber/Source: Kementerian Agama Kota Solok, Data Semester Ganjil/Ministry of Religious Affairs of Solok Municipality, Odd Semester Data

**Tabel**  
**Table** 4.1.3

**Jumlah Sekolah, Guru, dan Murid Sekolah Dasar (SD)  
di Bawah Kementerian Pendidikan dan Kebudayaan  
menurut Kecamatan di Kota Solok, 2019/2020 dan  
2020/2021**

*Number of Schools, Teachers, and Pupils in Primary Schools  
Under The Ministry of Education and Culture by Subdistrict  
in Solok Municipality, 2019/2020 and 2020/2021*

Kecamatan Subdistrict	Sekolah/Schools					
	Negeri/Public		Swasta/Private		Jumlah/Total	
	2019/2020	2020/2021	2019/2020	2020/2021	2019/2020	2020/2021
(1)	(2)	(3)	(4)	(5)	(6)	(7)
Lubuk Sikarah	21	21	3	3	24	24
Tanjung Harapan	20	20	3	3	23	23
<b>Kota Solok</b>	<b>41</b>	<b>41</b>	<b>6</b>	<b>6</b>	<b>47</b>	<b>47</b>

Lanjutan Tabel/*Continued Table 4.1.3*

Kecamatan Subdistrict	Guru <sup>1</sup> /Teachers <sup>1</sup>					
	Negeri/Public		Swasta/Private		Jumlah/Total	
	2019/2020	2020/2021	2019/2020	2020/2021	2019/2020	2020/2021
(1)	(8)	(9)	(10)	(11)	(12)	(13)
Lubuk Sikarah	217	219	61	71	278	290
Tanjung Harapan	206	207	29	27	235	234
<b>Kota Solok</b>	<b>423</b>	<b>426</b>	<b>90</b>	<b>98</b>	<b>513</b>	<b>524</b>

Lanjutan Tabel/*Continued Table 4.1.3*

Kecamatan Subdistrict	Murid/Students					
	Negeri/Public		Swasta/Private		Jumlah/Total	
	2019/2020	2020/2021	2019/2020	2020/2021	2019/2020	2020/2021
(1)	(14)	(15)	(16)	(17)	(18)	(19)
Lubuk Sikarah	3 995	3 958	821	967	4 816	4 925
Tanjung Harapan	3 781	3 670	168	194	3 949	3 864
<b>Kota Solok</b>	<b>7 776</b>	<b>7 628</b>	<b>989</b>	<b>1 161</b>	<b>8 765</b>	<b>8 789</b>

Catatan/Note: <sup>1</sup> Jumlah guru termasuk kepala sekolah dan guru/*The total of teachers including headmaster and teacher*  
 Sumber/Source: Dinas Pendidikan Kota Solok, Data Semester Ganjil/*Regional Office of Education of Solok Municipality, Odd Semester Data*

**Tabel** 4.1.4 **Jumlah Sekolah, Guru, dan Murid Madrasah Ibtidaiyah (MI) di Bawah Kementerian Agama menurut Kecamatan di Kota Solok, 2019/2020 dan 2020/2021**  
**Number of Schools, Teachers, and Pupils in Madrasah Ibtidaiyah (MI) Under The Ministry of Religious Affairs by Subdistrict in Solok Municipality, 2019/2020 and 2020/2021**

Kecamatan Subdistrict	Sekolah/Schools					
	Negeri/Public		Swasta/Private		Jumlah/Total	
	2019/2020	2020/2021	2019/2020	2020/2021	2019/2020	2020/2021
(1)	(2)	(3)	(4)	(5)	(6)	(7)
Lubuk Sikarah	1	1	1	1	2	2
Tanjung Harapan	-	-	1	1	1	1
<b>Kota Solok</b>	<b>1</b>	<b>1</b>	<b>2</b>	<b>2</b>	<b>3</b>	<b>3</b>

Lanjutan Tabel/*Continued Table* 4.1.4

Kecamatan Subdistrict	Guru <sup>1</sup> /Teachers <sup>1</sup>					
	Negeri/Public		Swasta/Private		Jumlah/Total	
	2019/2020	2020/2021	2019/2020	2020/2021	2019/2020	2020/2021
(1)	(8)	(9)	(10)	(11)	(12)	(13)
Lubuk Sikarah	34	28	10	11	44	39
Tanjung Harapan	-	-	11	11	11	11
<b>Kota Solok</b>	<b>34</b>	<b>28</b>	<b>21</b>	<b>22</b>	<b>55</b>	<b>50</b>

Lanjutan Tabel/*Continued Table 4.1.4*

Kecamatan Subdistrict	Negeri/Public		Murid/Students Swasta/Private		Jumlah/Total	
	2019/2020	2020/2021	2019/2020	2020/2021	2019/2020	2020/2021
	(14)	(15)	(16)	(17)	(18)	(19)
Lubuk Sikarah	495	528	69	79	564	607
Tanjung Harapan	-	-	57	68	57	68
<b>Kota Solok</b>	<b>495</b>	<b>528</b>	<b>126</b>	<b>147</b>	<b>621</b>	<b>675</b>

Sumber/*Source*: Kementerian Agama Kota Solok, Data Semester Ganjil/*Ministry of Religious Affairs of Solok Municipality, Odd Semester Data*

**Tabel**  
**Table** 4.1.5

**Jumlah Sekolah, Guru, dan Murid Sekolah Menengah Pertama (SMP) di Bawah Kementerian Pendidikan dan Kebudayaan menurut Kecamatan di Kota Solok, 2019/2020 dan 2020/2021**  
***Number of Schools, Teachers, and Pupils in Lower Secondary Schools Under The Ministry of Education and Culture by Subdistrict in Solok Municipality, 2019/2020 and 2020/2021***

Kecamatan Subdistrict	Sekolah/Schools					
	Negeri/Public		Swasta/Private		Jumlah/Total	
	2019/2020	2020/2021	2019/2020	2020/2021	2019/2020	2020/2021
(1)	(2)	(3)	(4)	(5)	(6)	(7)
Lubuk Sikarah	3	3	1	-	4	3
Tanjung Harapan	3	3	1	2	4	5
<b>Kota Solok</b>	<b>6</b>	<b>6</b>	<b>2</b>	<b>2</b>	<b>8</b>	<b>8</b>



Lanjutan Tabel/*Continued Table 4.1.5*

Kecamatan Subdistrict	Guru <sup>1</sup> /Teachers <sup>1</sup>					
	Negeri/Public		Swasta/Private		Jumlah/Total	
	2019/2020	2020/2021	2019/2020	2020/2021	2019/2020	2020/2021
(1)	(8)	(9)	(10)	(11)	(12)	(13)
Lubuk Sikarah	104	115	16	-	120	115
Tanjung Harapan	159	165	9	24	168	189
<b>Kota Solok</b>	<b>263</b>	<b>280</b>	<b>25</b>	<b>24</b>	<b>288</b>	<b>304</b>

Lanjutan Tabel/*Continued Table* 4.1.5

Kecamatan Subdistrict	Murid/Students					
	Negeri/Public		Swasta/Private		Jumlah/Total	
	2019/2020	2020/2021	2019/2020	2020/2021	2019/2020	2020/2021
(1)	(14)	(15)	(16)	(17)	(18)	(19)
Lubuk Sikarah	1 674	1 506	171	-	1 845	1 506
Tanjung Harapan	2 689	2 620	42	178	2 731	2 798
<b>Kota Solok</b>	<b>4 363</b>	<b>4 126</b>	<b>213</b>	<b>178</b>	<b>4 576</b>	<b>4 304</b>

Catatan/Note: <sup>1</sup> Jumlah guru termasuk kepala sekolah dan guru/*The total of teachers including headmaster and teacher*  
 Sumber/Source: Dinas Pendidikan Kota Solok, Data Semester Ganjil/*Regional Office of Education of Solok Municipality, Odd Semester Data*

**Tabel**  
**Table 4.1.6**

**Jumlah Sekolah, Guru, dan Murid Madrasah Tsanawiyah (MTs) di Bawah Kementerian Agama menurut Kecamatan di Kota Solok, 2019/2020 dan 2020/2021**  
**Number of Schools, Teachers, and Pupils in Madrasah Tsanawiyah (MTs) Under The Ministry of Religious Affairs by Subdistrict in Solok Municipality, 2019/2020 and 2020/2021**

Kecamatan Subdistrict	Sekolah/Schools					
	Negeri/Public		Swasta/Private		Jumlah/Total	
	2019/2020	2020/2021	2019/2020	2020/2021	2019/2020	2020/2021
(1)	(2)	(3)	(4)	(5)	(6)	(7)
Lubuk Sikarah	1	1	-	-	1	1
Tanjung Harapan	-	-	1	1	1	1
<b>Kota Solok</b>	<b>1</b>	<b>1</b>	<b>1</b>	<b>1</b>	<b>2</b>	<b>2</b>

Lanjutan Tabel/*Continued Table* 4.1.6

Kecamatan Subdistrict	Guru <sup>1</sup> /Teachers <sup>1</sup>					
	Negeri/Public		Swasta/Private		Jumlah/Total	
	2019/2020	2020/2021	2019/2020	2020/2021	2019/2020	2020/2021
(1)	(8)	(9)	(10)	(11)	(12)	(13)
Lubuk Sikarah	69	54	-	-	69	54
Tanjung Harapan	-	-	33	35	33	35
<b>Kota Solok</b>	<b>69</b>	<b>54</b>	<b>33</b>	<b>35</b>	<b>102</b>	<b>89</b>

Lanjutan Tabel/*Continued Table 4.1.6*

Kecamatan Subdistrict	Murid/Students					
	Negeri/Public		Swasta/Private		Jumlah/Total	
	2019/2020	2020/2021	2019/2020	2020/2021	2019/2020	2020/2021
(1)	(14)	(15)	(16)	(17)	(18)	(19)
Lubuk Sikarah	837	806	-	-	837	806
Tanjung Harapan	-	-	282	307	282	307
<b>Kota Solok</b>	<b>837</b>	<b>806</b>	<b>282</b>	<b>307</b>	<b>1 119</b>	<b>1 113</b>

Sumber/Source: Kementerian Agama Kota Solok, Data Semester Ganjil/Ministry of Religious Affairs of Solok Municipality, Odd Semester Data

**Tabel**  
**Table** 4.1.7

**Jumlah Sekolah, Guru, dan Murid Sekolah Menengah Atas (SMA) di Bawah Kementerian Pendidikan dan Kebudayaan menurut Kecamatan di Kota Solok, 2019/2020 dan 2020/2021**  
*Number of Schools, Teachers, and Pupils in Upper Secondary Schools Under The Ministry of Education and Culture by Subdistrict in Solok Municipality, 2019/2020 and 2020/2021*

Kecamatan Subdistrict	Sekolah/Schools					
	Negeri/Public		Swasta/Private		Jumlah/Total	
	2019/2020	2020/2021	2019/2020	2020/2021	2019/2020	2020/2021
(1)	(2)	(3)	(4)	(5)	(6)	(7)
Lubuk Sikarah	3	3	-	-	3	3
Tanjung Harapan	1	1	2	2	3	3
<b>Kota Solok</b>	<b>4</b>	<b>4</b>	<b>2</b>	<b>2</b>	<b>6</b>	<b>6</b>

Lanjutan Tabel/*Continued Table 4.1.7*

Kecamatan Subdistrict	Guru <sup>1</sup> /Teachers <sup>1</sup>					
	Negeri/Public		Swasta/Private		Jumlah/Total	
	2019/2020	2020/2021	2019/2020	2020/2021	2019/2020	2020/2021
(1)	(8)	(9)	(10)	(11)	(12)	(13)
Lubuk Sikarah	212	216	-	-	212	216
Tanjung Harapan	46	46	8	9	54	55
<b>Kota Solok</b>	<b>258</b>	<b>262</b>	<b>8</b>	<b>9</b>	<b>266</b>	<b>271</b>

Lanjutan Tabel/*Continued Table 4.1.7*

Kecamatan Subdistrict	Murid/Students					
	Negeri/Public		Swasta/Private		Jumlah/Total	
	2019/2020	2020/2021	2019/2020	2020/2021	2019/2020	2020/2021
(1)	(14)	(15)	(16)	(17)	(18)	(19)
Lubuk Sikarah	3 277	3 512	-	-	3 277	3 512
Tanjung Harapan	572	430	130	123	702	553
<b>Kota Solok</b>	<b>3 849</b>	<b>3 942</b>	<b>130</b>	<b>123</b>	<b>3 979</b>	<b>4 065</b>

Catatan/Note: <sup>1</sup> Jumlah guru termasuk kepala sekolah dan guru/*The total of teachers including headmaster and teacher*

Sumber/Source: Kementerian Pendidikan dan Kebudayaan, Sistem Data Pokok Pendidikan, Data Semester Ganjil/*Ministry of Education and Culture, Basic Education Data System, Odd Semester Data*



**Tabel**  
**Table 4.1.8**

**Jumlah Sekolah, Guru, dan Murid Sekolah Menengah Kejuruan (SMK) di Bawah Kementerian Pendidikan dan Kebudayaan menurut Kecamatan di Kota Solok, 2019/2020 dan 2020/2021**  
***Number of Schools, Teachers, and Pupils in Vocational High Schools Under The Ministry of Education and Culture by Subdistrict in Solok Municipality, 2019/2020 and 2020/2021***

Kecamatan Subdistrict	Sekolah/Schools					
	Negeri/Public		Swasta/Private		Jumlah/Total	
	2019/2020	2020/2021	2019/2020	2020/2021	2019/2020	2020/2021
(1)	(2)	(3)	(4)	(5)	(6)	(7)
Lubuk Sikarah	1	1	-	-	1	1
Tanjung Harapan	2	2	2	2	4	4
<b>Kota Solok</b>	<b>3</b>	<b>3</b>	<b>2</b>	<b>2</b>	<b>5</b>	<b>5</b>

Lanjutan Tabel/*Continued Table* 4.1.8

Kecamatan Subdistrict	Guru <sup>1</sup> /Teachers <sup>1</sup>					
	Negeri/Public		Swasta/Private		Jumlah/Total	
	2019/2020	2020/2021	2019/2020	2020/2021	2019/2020	2020/2021
(1)	(8)	(9)	(10)	(11)	(12)	(13)
Lubuk Sikarah	123	127	-	-	123	127
Tanjung Harapan	142	144	27	25	169	169
<b>Kota Solok</b>	<b>265</b>	<b>271</b>	<b>27</b>	<b>25</b>	<b>292</b>	<b>296</b>

Lanjutan Tabel/*Continued Table 4.1.8*

Kecamatan Subdistrict	Murid/Students					
	Negeri/Public		Swasta/Private		Jumlah/Total	
	2019/2020	2020/2021	2019/2020	2020/2021	2019/2020	2020/2021
(1)	(14)	(15)	(16)	(17)	(18)	(19)
Lubuk Sikarah	1 520	1 618	-	-	1 520	1 618
Tanjung Harapan	1 658	1 611	107	80	1 765	1 691
<b>Kota Solok</b>	<b>3 178</b>	<b>3 229</b>	<b>107</b>	<b>80</b>	<b>3 285</b>	<b>3 309</b>

Catatan/Note: <sup>1</sup> Jumlah guru termasuk kepala sekolah dan guru/*The total of teachers including headmaster and teacher*  
 Sumber/Source: Kementerian Pendidikan dan Kebudayaan, Sistem Data Pokok Pendidikan, Data Semester Ganjil/ *Ministry of Educations and Culture, Basic Education Data System, Odd Semester Data*

**Tabel**  
**Table 4.1.9**

**Jumlah Sekolah, Guru, dan Murid Madrasah Aliyah (MA) di Bawah Kementerian Agama menurut Kecamatan di Kota Solok, 2019/2020 dan 2020/2021**  
***Number of Schools, Teachers, and Pupils in Madrasah Aliyah (MA) Under the Ministry of Religious Affairs by Subdistrict in Solok Municipality, 2019/2020 and 2020/2021***

Kecamatan Subdistrict	Sekolah/Schools					
	Negeri/Public		Swasta/Private		Jumlah/Total	
	2019/2020	2020/2021	2019/2020	2020/2021	2019/2020	2020/2021
(1)	(2)	(3)	(4)	(5)	(6)	(7)
Lubuk Sikarah	1	1	1	1	1	1
Tanjung Harapan	-	-	-	-	-	-
<b>Kota Solok</b>	<b>1</b>	<b>1</b>	<b>1</b>	<b>1</b>	<b>1</b>	<b>1</b>

Lanjutan Tabel/*Continued Table 4.1.9*

Kecamatan Subdistrict	Guru <sup>1</sup> /Teachers <sup>1</sup>					
	Negeri/Public		Swasta/Private		Jumlah/Total	
	2019/2020	2020/2021	2019/2020	2020/2021	2019/2020	2020/2021
(1)	(8)	(9)	(10)	(11)	(12)	(13)
Lubuk Sikarah	55	45	-	-	55	45
Tanjung Harapan	-	-	-	-	-	-
<b>Kota Solok</b>	<b>55</b>	<b>45</b>	<b>-</b>	<b>-</b>	<b>55</b>	<b>45</b>

Lanjutan Tabel/*Continued Table 4.1.9*

Kecamatan Subdistrict	Murid/Students					
	Negeri/Public		Swasta/Private		Jumlah/Total	
	2019/2020	2020/2021	2019/2020	2020/2021	2019/2020	2020/2021
(1)	(14)	(15)	(16)	(17)	(18)	(19)
Lubuk Sikarah	614	597	-	-	614	597
Tanjung Harapan	-	-	-	-	-	-
<b>Kota Solok</b>	<b>614</b>	<b>597</b>	<b>-</b>	<b>-</b>	<b>614</b>	<b>597</b>

Sumber/Source: Kementerian Agama Kota Solok, Data Semester Ganjil/Ministry of Religious Affairs of Solok Municipality, Odd Semester Data

**Tabel**  
**Table** 4.1.10

**Jumlah Perguruan Tinggi, Mahasiswa, dan Tenaga Edukatif (Negeri dan Swasta) di Bawah Kementerian Agama menurut Kecamatan di Kota Solok, 2019/2020 dan 2020/2021**

*Number of Universities, Students, and Lecturers Under the Ministry of Religious Affairs by Subdistrict in Solok Municipality, 2019/2020 and 2020/2021*

Kecamatan Subdistrict	Perguruan Tinggi/Universitas					
	Negeri/Public		Swasta/Private		Jumlah/Total	
	2019/2020	2020/2021	2019/2020	2020/2021	2019/2020	2020/2021
(1)	(2)	(3)	(4)	(5)	(6)	(7)
Lubuk Sikarah	-	-	-	-	-	-
Tanjung Harapan	-	-	-	-	-	-
<b>Kota Solok</b>	-	-	-	-	-	-

Lanjutan Tabel/*Continued Table* 4.1.10

Kecamatan <i>Subdistrict</i>	Mahasiswa/ <i>Students</i>					
	Negeri/ <i>Public</i>		Swasta/ <i>Private</i>		Jumlah/ <i>Total</i>	
	2019/2020	2020/2021	2019/2020	2020/2021	2019/2020	2020/2021
(1)	(8)	(9)	(10)	(11)	(12)	(13)
Lubuk Sikarah	-	-	-	-	-	-
Tanjung Harapan	-	-	-	-	-	-
<b>Kota Solok</b>	-	-	-	-	-	-



Lanjutan Tabel/*Continued Table* 4.1.10

Kecamatan Subdistrict	Tenaga Educatif/Lecturers					
	Negeri/Public		Swasta/Private		Jumlah/Total	
	2019/2020	2020/2021	2019/2020	2020/2021	2019/2020	2020/2021
(1)	(14)	(15)	(16)	(17)	(18)	(19)
Lubuk Sikarah	-	-	-	-	-	-
Tanjung Harapan	-	-	-	-	-	-
<b>Kota Solok</b>	-	-	-	-	-	-

Sumber/Source: Kementerian Agama Kota Solok, Data Semester Ganjil/Ministry of Religious Affairs of Solok Municipality, Odd Semester Data

**Tabel**  
**Table** 4.1.11

**Jumlah Perguruan Tinggi (Negeri dan Swasta) di Bawah Kementerian Riset, Teknologi dan Pendidikan Tinggi menurut Kecamatan di Kota Solok, 2019/2020 dan 2020/2021**

*Number of Universities Under the Ministry of Research, Technology and Higher Education by Subdistrict in Solok Municipality, 2019/2020 and 2020/2021*

Kecamatan Subdistrict	Perguruan Tinggi/Universitas					
	Negeri/Public		Swasta/Private		Jumlah/Total	
	2019/2020	2020/2021	2019/2020	2020/2021	2019/2020	2020/2021
(1)	(2)	(3)	(4)	(5)	(6)	(7)
Lubuk Sikarah	-	-	1	1	1	1
Tanjung Harapan	1	1	3	3	4	4
<b>Kota Solok</b>	<b>1</b>	<b>1</b>	<b>4</b>	<b>4</b>	<b>5</b>	<b>5</b>

Sumber/Source: BPS Kota Solok/ BPS-Statistics of Solok Municipality

**Tabel**  
**Table** 4.1.12

**Jumlah Kelurahan yang Memiliki Fasilitas Sekolah menurut Kecamatan dan Tingkat Pendidikan di Kota Solok, 2018-2020**  
***Number of Urban Villages Having Educational Facilities by Subdistrict and Educational Level in Solok Municipality, 2018-2020***

Kecamatan Subdistrict	SD Primary School		
	2018	2019	2020
(1)	(2)	(3)	(4)
Lubuk Sikarah	7	7	...
Tanjung Harapan	6	6	6
<b>Kota Solok</b>	<b>13</b>	<b>13</b>	<b>13</b>

Lanjutan Tabel/*Continued Table* 4.1.12

Kecamatan <i>Subdistrict</i>	SMP <i>Lower Secondary School</i>		
	2018	2019	2020
(1)	(5)	(6)	(7)
Lubuk Sikarah	4	4	4
Tanjung Harapan	4	5	4
<b>Kota Solok</b>	<b>8</b>	<b>9</b>	<b>8</b>

Lanjutan Tabel/*Continued Table* 4.1.12

Kecamatan <i>Subdistrict</i>	SMA <i>Upper Secondary School</i>		
	2018	2019	2020
(1)	(8)	(9)	(10)
Lubuk Sikarah	3	3	3
Tanjung Harapan	3	3	3
<b>Kota Solok</b>	<b>6</b>	<b>6</b>	<b>6</b>

Lanjutan Tabel/*Continued Table 4.1.12*

Kecamatan <i>Subdistrict</i>	SMK <i>Vocational School</i>		
	2018	2019	2020
(1)	(11)	(12)	(13)
Lubuk Sikarah	1	1	1
Tanjung Harapan	4	4	4
<b>Kota Solok</b>	<b>5</b>	<b>5</b>	<b>5</b>

Lanjutan Tabel/*Continued Table* 4.1.12

Kecamatan <i>Subdistrict</i>	Perguruan Tinggi <i>University</i>		
	2018	2019	2020
(1)	(14)	(15)	(16)
Lubuk Sikarah	1	1	1
Tanjung Harapan	4	4	4
<b>Kota Solok</b>	<b>5</b>	<b>5</b>	<b>5</b>

Catatan/*Note*: <sup>1</sup> Desa pada tabel ini termasuk Unit Permukiman Transmigrasi (UPT) yang masih dibina oleh kementerian terkait dan nagari di Provinsi Sumatera Barat/*Villages in this table include Transmigration Settlement Unit which is still fostered by the relevant ministries and the nagari in the Province of Sumatera Barat*

Sumber/*Source*: BPS, Pendataan Potensi Desa (Podes)/ *BPS—Statistics Indonesia, Village Potential Data Collection*

**Tabel**  
**Table** 4.1.13**Persentase Penduduk Usia 7-24 Tahun menurut Jenis Kelamin dan Partisipasi Sekolah di Kota Solok, 2020**  
**Percentage of Population of Age 7-24 Years by Sex and School Enrolment by Subdistrict in Solok Municipality, 2020**

Jenis Kelamin Sex	Partisipasi Sekolah School Participation		
	Tidak/Belum Pernah Sekolah Not/Never Attending School	Masih Sekolah Attending School	Tidak Bersekolah Lagi Not Attending School Anymore
(1)	(2)	(3)	(4)
Laki-laki/Male	0,28	73,20	26,53
Perempuan/Female	0,01	74,46	25,53
<b>Jumlah/Total</b>	<b>0,13</b>	<b>73,85</b>	<b>26,02</b>

Sumber/Source: BPS Kota Solok/ BPS-Statistics of Solok Municipality



**Tabel** 4.1.14 **Angka Partisipasi Murni (APM) dan Angka Partisipasi Kasar (APK) menurut Jenjang Pendidikan di Kota Solok, 2020**  
**Net Participation Rates and Gross Participation Rates by Educational Level in Solok Municipality, 2020**

<b>Jenjang Pendidikan</b> <i>Educational Level</i>	<b>APM</b> <i>Net Enrollment Rate</i>	<b>APK</b> <i>Gross Enrollment Rate</i>
(1)	(2)	(3)
SD/MI/Sederajat/ <i>Primary School</i>	99,40	107,12
SMP/MTs/Sederajat/ <i>Lower Secondary School</i>	75,71	89,63
SMA/MA/Sederajat/ <i>Upper Secondary School</i>	72,15	92,65

Sumber/Source: BPS Kota Solok/ BPS-Statistics of Solok Municipality

**Tabel 4.1.15** **Persentase Penduduk Berumur 15 Tahun ke Atas yang Melek Huruf Menurut Kelompok Umur di Kota Solok, 2019 dan 2020**  
**Percentage of Literate People Aged 15 Years and Over by Age Group in Solok Municipality, 2019 and 2020**

Kelompok Umur Age Group	2019	2020
(1)	(2)	(3)
15–19	13,81	13,47
20–24	11,29	11,27
25–29	11,01	12,87
30–34	10,59	9,83
35–39	12,28	11,11
40–44	7,72	10,08
45–49	9,38	8,27
50+	22,67	22,71
<b>Jumlah/Total</b>	<b>98,74</b>	<b>99,61</b>
<b>15–24</b>	<b>25,10</b>	<b>24,74</b>
<b>15–44</b>	<b>66,69</b>	<b>68,63</b>
<b>15+</b>	<b>98,74</b>	<b>99,61</b>
<b>45+</b>	<b>32,05</b>	<b>30,98</b>

Sumber/Source: BPS, Survei Sosial Ekonomi Nasional (Susenas)/BPS-Statistics Indonesia, National Socioeconomic Survey

## 4.2 KESEHATAN HEALTH

**Tabel** 4.2.1 **Jumlah Kelurahan yang Memiliki Sarana Kesehatan menurut Kecamatan di Kota Solok, 2018 - 2020**  
**Table** *Number of Urban Villages Having Health Facilities by Subdistrict in Solok Municipality, 2018 - 2020*

Kecamatan Subdistrict	Rumah Sakit <sup>1</sup> Hospital <sup>1</sup>		
	2018	2019	2020
(1)	(2)	(3)	(4)
Lubuk Sikarah	1	1	3
Tanjung Harapan	1	1	2
<b>Kota Solok</b>	<b>2</b>	<b>2</b>	<b>5</b>

Lanjutan Tabel/*Continued Table* 4.2.1

<b>Kecamatan Subdistrict</b>	<b>Rumah Sakit Bersalin Maternity Hospital</b>		
	<b>2018</b>	<b>2019</b>	<b>2020</b>
(1)	(5)	(6)	(7)
Lubuk Sikarah	2	2	-
Tanjung Harapan	1	2	-
<b>Kota Solok</b>	<b>3</b>	<b>4</b>	-

Lanjutan Tabel/*Continued Table 4.2.1*

Kecamatan <i>Subdistrict</i>	Poliklinik <i>Polyclinic</i>		
	2018	2019	2020
(1)	(8)	(9)	(10)
Lubuk Sikarah	-	-	-
Tanjung Harapan	3	-	2
<b>Kota Solok</b>	<b>3</b>	<b>-</b>	<b>2</b>

Lanjutan Tabel/*Continued Table 4.2.1*

Kecamatan <i>Subdistrict</i>	Puskesmas <i>Public Health Center</i>		
	2018	2019	2020
(1)	(11)	(12)	(13)
Lubuk Sikarah	2	2	2
Tanjung Harapan	2	2	2
<b>Kota Solok</b>	<b>4</b>	<b>4</b>	<b>4</b>

Lanjutan Tabel/*Continued Table 4.2.1*

<b>Kecamatan Subdistrict</b>	<b>Puskesmas Pembantu Subsidiary of Public Health Center</b>		
	<b>2018</b>	<b>2019</b>	<b>2020</b>
(1)	(14)	(15)	(16)
Lubuk Sikarah	5	5	6
Tanjung Harapan	6	6	6
<b>Kota Solok</b>	<b>11</b>	<b>11</b>	<b>12</b>

Lanjutan Tabel/*Continued Table 4.2.1*

Kecamatan <i>Subdistrict</i>	Apotek <i>Pharmacy</i>		
	2018	2019	2020
(1)	(17)	(18)	(19)
Lubuk Sikarah	2	4	5
Tanjung Harapan	2	3	2
<b>Kota Solok</b>	<b>4</b>	<b>7</b>	<b>7</b>

Catatan/*Note*: <sup>1</sup> Rumah Sakit terdiri dari Rumah Sakit Umum dan Rumah Sakit Ibu dan Anak / <sup>1</sup> *The hospital consists of General Hospital and Mother and Child Hospital*

Sumber/*Source*: BPS, Pendataan Potensi Desa (Podes) / *BPS–Statistics Indonesia, Village Potential Data Collection*



**Tabel**  
**Table** 4.2.2

**Jumlah Rumah Sakit Umum, Rumah Sakit Khusus, Rumah Sakit/Rumah Bersalin, Puskesmas, Klinik/Balai Kesehatan, Posyandu, dan Polindes menurut Kecamatan di Kota Solok, 2019 dan 2020**  
*Number of General Hospital, Special Hospital, Maternity Hospital and Public Health Center, Medical Clinic, Integrated Service Post, Village maternity Cottage by Subdistrict in Solok Municipality, 2019 and 2020*

Kecamatan Subdistrict	Rumah Sakit Umum General Hospital		Rumah Sakit Khusus Special Hospital	
	2019	2020	2019	2020
(1)	(2)	(3)	(4)	(5)
Lubuk Sikarah	1	1	1	1
Tanjung Harapan	1	1	1	1
<b>Kota Solok</b>	<b>2</b>	<b>2</b>	<b>2</b>	<b>2</b>

Lanjutan Tabel/*Continued Table* 4.2.2

Kecamatan <i>Subdistrict</i>	Rumah Sakit Bersalin/ Rumah Bersalin <i>Maternity Hospital</i>		Puskesmas <i>Public Health Center</i>	
	2019	2020	2019	2020
(1)	(6)	(7)	(8)	(9)
Lubuk Sikarah	1	1	2	2
Tanjung Harapan	1	1	2	2
<b>Kota Solok</b>	<b>2</b>	<b>2</b>	<b>4</b>	<b>4</b>

Lanjutan Tabel/*Continued Table 4.2.2*

Kecamatan <i>Subdistrict</i>	Klinik/Balai Kesehatan <i>Medical Clinic</i>		Posyandu <i>Integrated Service Post</i>		Polindes <i>Village Maternity Cottage</i>	
	2019	2020	2019	2020	2019	2020
(1)	(10)	(11)	(12)	(13)	(14)	(15)
Lubuk Sikarah	1	2	42	42	7	7
Tanjung Harapan	6	6	43	43	6	6
<b>Kota Solok</b>	<b>7</b>	<b>8</b>	<b>85</b>	<b>85</b>	<b>13</b>	<b>13</b>

Sumber/*Source*: Dinas Kesehatan Kota Solok/*Regional Office of Public Health of Solok Municipality*

**Tabel 4.2.3** Jumlah Tenaga Medis menurut Kecamatan di Kota Solok, 2020  
**Number of Medical Personnel by Subdistrict in Solok Municipality, 2020**

Kecamatan Subdistrict	Dokter Doctor	Dokter Gigi Dentist	Dokter Spesialis Specialist Doctor	Dokter Spesialis Gigi Dentist Specialist Doctor
(1)	(2)	(3)	(4)	(5)
Lubuk Sikarah	52	8	50	1
Tanjung Harapan	24	6	31	-
<b>Kota Solok</b>	<b>76</b>	<b>14</b>	<b>81</b>	<b>1</b>

Catatan/Notes:

1. Tenaga medis Kecamatan Lubuk Sikarah adalah tenaga medis yang bertugas di Puskesmas Tanah Garam, Puskesmas KTK, RSUD M. Natsir, RSIA Permata Bunda, dan RSUD Kota Solok/Lubuk Sikarah Subdistrict medical personnel are on duty at Tanah Garam Public Health Center, KTK Public Health Center, M. Natsir Hospital, Permata Bunda Mother and Child Hospital, and Solok Regional Public Hospital.
2. Tenaga medis Kecamatan Lubuk Sikarah adalah tenaga medis yang bertugas di Puskesmas Tanjung Paku, Puskesmas Nan Balimo, Rumah Sakit Tentara, RSIA Ananda, dan PSC 119/Tanjung Harapan Subdistrict medical personnel are on duty at Tanjung Paku Public Health Center, Nan Balimo Public Health Center, Army Hospital, Ananda Mother and Child Hospital, and PSC 199.

Sumber/Source: Dinas Kesehatan Kota Solok/Regional Office of Public Health of Solok Municipality

**Tabel 4.2.4** Jumlah Kasus Penyakit Menular menurut Kecamatan dan Jenis Penyakit di Kota Solok, 2020  
**Number of Cases of Communicable Disease by Subdistrict and Types of Diseases in Solok Municipality, 2020**

Kecamatan Subdistrict	HIV/AIDS	Infeksi Menular Seksual Sexually Trans-mitted Infections	DBD Dengue Fever	Diare Diarrhea	TBC Tuberculosis	Malaria Malaria
(1)	(2)	(3)	(4)	(5)	(6)	(7)
Lubuk Sikarah	1	1	7	497	101	-
Tanjung Harapan	1	4	7	533	73	-
<b>Kota Solok</b>	<b>2</b>	<b>5</b>	<b>14</b>	<b>1 030</b>	<b>174</b>	<b>-</b>

Sumber/Source: Dinas Kesehatan Kota Solok/ Regional Office of Public Health of Solok Municipality

**Tabel** 4.2.5 **Jumlah Tenaga Kesehatan menurut Kecamatan di Kota Solok, 2020**  
**Table** *Number of Health Workers by Subdistrict in Solok Municipality, 2020*

<b>Kecamatan Subdistrict</b>	<b>Tenaga Medis Medical Personnel</b>	<b>Tenaga Paramedis Perawatan Nursing Paramedical Personnel</b>
(1)	(2)	(3)
Lubuk Sikarah	111	382
Tanjung Harapan	61	154
<b>Kota Solok</b>	<b>172</b>	<b>536</b>

<https://solokkota.bps.go.id>

Lanjutan Tabel/*Continued Table 4.2.5*

<b>Kecamatan Subdistrict</b>	<b>Tenaga Paramedis Non Perawatan Non Nursing Paramedical Personnel</b>	<b>Tenaga Non Medis Non Medical Personnel</b>	<b>Jumlah Total</b>
(1)	(4)	(5)	(6)
Lubuk Sikarah	367	171	538
Tanjung Harapan	197	91	288
<b>Kota Solok</b>	<b>564</b>	<b>262</b>	<b>826</b>

Catatan/*Notes:*

1. Tenaga medis mencakup dokter umum, dokter gigi, dan dokter spesialis/*Medical personnel include general practitioners, dentists and specialists.*
2. Tenaga medis perawatan merujuk kepada tenaga perawat/*Nursing medical personnel refer to nurses.*
3. Tenaga medis non-perawatan adalah tenaga pada Bidang Kebidanan, Farmasi, Kesehatan Masyarakat, Kesehatan Lingkungan, Gizi, Keterampilan Fisik, Keteknisian Medis, Teknik Biomedika, Kesehatan Tradisional, dan Asisten Tenaga Kesehatan/*Non-nursing medical personnel are personnel in the fields of Obstetrics, Pharmacy, Public Health, Environmental Health, Nutrition, Physical Therapy, Medical Engineering, Biomedical Engineering, Traditional Health, and Health Workers Assistant.*

Sumber/*Source:* Dinas Kesehatan Kota Solok/*Regional Office of Public Health of Solok Municipality*

**Tabel**  
**Table** 4.2.6

**Persentase Penduduk yang Mempunyai Keluhan Kesehatan Selama Sebulan Terakhir menurut Kecamatan di Kota Solok, 2015-2020**  
***Percentage of People Who Had Health Complaint During a Month Prior to The Survey by Subdistrict in Solok Municipality, 2015-2020***

<b>Kecamatan Subdistrict</b>	<b>2015</b>	<b>2016</b>	<b>2017</b>	<b>2018</b>	<b>2019</b>	<b>2020</b>
(1)	(2)	(3)	(4)	(5)	(6)	(7)
Lubuk Sikarah	...	...	...	...	...	...
Tanjung Harapan	...	...	...	...	...	...
<b>Kota Solok</b>	<b>22,64</b>	<b>25,17</b>	<b>20,36</b>	<b>32,01</b>	<b>26,20</b>	<b>25,20</b>

Sumber/Source: BPS, Survei Sosial Ekonomi Nasional (Susenas)/BPS-Statistics Indonesia, National Socioeconomic Survey



**Tabel** 4.2.7 **Jumlah Sarana Kesehatan di Kota Solok, 2020**  
**Table** **Number of Health Facilities in Solok Municipality, 2020**

<b>jenis Sarana Kesehatan</b>		<b>Jumlah</b>
<b>Types of Health Facilities</b>		<b>Total</b>
<b>(1)</b>		<b>(2)</b>
1.	Rumah Sakit Umum/ <i>Public Hospital</i>	1
2.	Rumah Sakit Tentara/ <i>Army Hospital</i>	1
3.	Rumah Sakit Bersalin/ <i>Maternity Hospital</i>	2
4.	Rumah Bersalin/ <i>Maternity Home</i>	-
5.	Puskesmas/ <i>Public Health Center</i>	4
6.	Puskesmas Pembantu/ <i>Subsidiary Health Center</i>	17
7.	Puskesmas Keliling/ <i>Mobile Health Center</i>	13
8.	Praktek Dokter Perorangan/ <i>Individual Doctor's Practice</i>	3
9.	Balai Pengobatan/Klinik/ <i>Medical Center/Clinic</i>	8
10.	Poskeskel/ <i>Urban Village's Health Post</i>	13
11.	Posyandu/ <i>Integrated Healthcare Center</i>	85
12.	Praktek Pengobatan Tradisional/ <i>Traditional Medicine Practices</i>	-
13.	Apotek/Toko Obat/ <i>Pharmacy</i>	34
14.	Apotik Rakyat/ <i>Drugstore</i>	-
15.	Industri Obat Tradisional/ <i>Traditional Medicine Industry</i>	-
16.	Usaha Mikro Obat Tradisional/ <i>Traditional Medicine Micro Business</i>	4
<b>Jumlah/Total</b>		<b>185</b>

Sumber/Source: Dinas Kesehatan Kota Solok/*Regional Office of Public Health of Solok Municipality*

**Tabel 4.2.8** Jumlah Balita yang Pernah Mendapat Imunisasi menurut Jenis Imunisasi di Kota Solok, 2019 dan 2020  
**Number of Children Under Five Years Who Had Immunization by Type of Immunization in Solok Municipality, 2019 and 2020**

Jenis Imunisasi <i>Type of Immunizations</i>	2019	2020
(1)	(2)	(3)
BCG	1 484	1 269
Campak/Measles	1 410	1 226
DPT 1/ HB/Hib	1 480	1 275
DPT 2/HB/Hib	1 485	1 320
DPT 3/HB/Hib	1 468	1 340
Polio 1	1 484	1 275
Polio 2	1 480	1 320
Polio 3	1 485	1 340
Polio 4	1 468	1 340

Sumber/Source: Dinas Kesehatan Kota Solok/Regional Office of Public Health of Solok Municipality

**Tabel** 4.2.9 **Jumlah Bayi Lahir, Bayi Berat Badan Lahir Rendah (BBLR), BLBR Dirujuk, dan Bergizi Buruk di Kota Solok, 2020**  
**Table** **Number of Births, Babies with Low Birth Weights (LBW), Treated LBW, and Malnutrition Cases in Solok Municipality, 2020**

Kecamatan <i>Subdistrict</i>	Bayi Lahir <i>Baby Born</i>	BBLR/LBW		Gizi Buruk <i>Malnutrition</i>
		Jumlah <i>Total</i>	Dirujuk <i>Treated</i>	
(1)	(2)	(3)	(4)	(5)
Lubuk Sikarah	729	29	-	7
Tanjung Harapan	606	29	-	5
<b>Kota Solok</b>	<b>1 335</b>	<b>58</b>	<b>-</b>	<b>12</b>

Sumber/Source: Dinas Kesehatan Kota Solok/Regional Office of Public Health of Solok Municipality

**Tabel**  
**Table** 4.2.10

**Jumlah Ibu Hamil, Melakukan Kunjungan Pemeriksaan K1, Melakukan Kunjungan Pemeriksaan K4, Kurang Energi Kronis (KEK), dan Mendapat Tablet Zat Besi (Fe) di Kota Solok, 2020**

*Number of Pregnant Mother, Those with One Visit and four Visits of Antenatal Care, Chronic Energy Deficiency (CED), and Receiving Iron Supplement in Solok Municipality, 2020*

<b>Kecamatan Subdistrict</b>	<b>Ibu Hamil Pregnant Women</b>	<b>Melakukan Kunjungan K1 K1 Visit</b>	<b>Melakukan Kunjungan K4 K4 Visit</b>	<b>Kurang Energi Kronis (KEK) Chronic Energy Deficiency (CED)</b>	<b>Mendapat Zat Besi (Fe) Receiving Iron Supplement</b>
(1)	(2)	(3)	(4)	(5)	(6)
Lubuk Sikarah	880	849	776	55	776
Tanjung Harapan	729	732	685	66	685
<b>Kota Solok</b>	<b>1 609</b>	<b>1 581</b>	<b>1 461</b>	<b>121</b>	<b>1 461</b>

Sumber/Source: Dinas Kesehatan Kota Solok/Regional Office of Public Health of Solok Municipality

**Tabel** 4.2.11 **Jumlah Tenaga Medis dan Paramedis Perawatan di Rumah Sakit Umum Mohammad Natsir Solok, 2020**  
**Table** 4.2.11 **Number of Medical and Nursing Paramedical in Mohammad Natsir General Hospital of Solok, 2020**

<b>Jenis Tenaga Kesehatan</b> <i>Types of Health Workers</i>		<b>Jumlah</b> <i>Total</i>
(1)		(2)
<b>Tenaga Medis/Medical Personnel</b>		
1.	Dokter Spesialis Syaraf/Neurologist	3
2.	Dokter Spesialis Bedah/Surgeon	4
3.	Dokter Spesialis Penyakit dalam/Internist	6
4.	Dokter Spesialis Anak/Pediatrician	3
5.	Dokter Spesialis Kandungan/Obstetricians	1
6.	Dokter Spesialis Mata/Ophthalmologist	2
7.	Dokter Spesialis THT/Specialist Doctors Ear Nose Throat	2
8.	Dokter Gigi/Dentist	3
9.	Dokter Umum/General Practitioners	18
10.	Dokter Spesialis Anestesi/The Doctor Anesthesi	2
11.	Dokter Spesialis Jiwa/Psychiatrist	1
12.	Dokter Spesialis Radiologi + RM + Klinik	-
13.	Dokter Spesialis Jantung/Cardiologist	2
<b>Tenaga Paramedis Perawatan/Nursing Paramedical Personnel</b>		
1.	Pengatur Rawat Kesehatan/D III Kep	77
2.	Bidan/D I	-
3.	Juru rawat/SPK	2
4.	D III. Bidan	12
5.	Perawat S1	87
6.	DIV Bidan	16
7.	Perawat S2	4
<b>Jumlah/Total</b>		<b>245</b>

Sumber/Source: Rumah Sakit Umum Daerah Mohammad Natsir Solok/Mohammad Natsir General Hospital

**Tabel**  
**Table** 4.2.12**Jumlah Tenaga Paramedis Non Perawatan di Rumah Sakit Umum Mohammad Natsir Solok, 2020**  
**Number of Non Nursing Paramedical Personnel in Mohammad Natsir General Hospital of Solok, 2020**

<b>Jenis Tenaga Paramedis Non Perawatan</b> <i>Types of Non nursing Paramedical Personnel</i>		<b>Jumlah</b> <i>Total</i>
(1)		(2)
1.	Apoteker	10
2.	Penata Rekam Medik	-
3.	DIV Gizi	1
4.	Penata Gizi	8
5.	Penata Anastesi	-
6.	Penata Pisioterapi	6
7.	Penata Gigi	2
8.	Penata Analisis	22
9.	Penata Radiologi	11
10.	Penata Refraksi	1
11.	Penata Farmasi	21
12.	Akademi Teknik Elektro Medik	5
<b>Jumlah/Total</b>		<b>87</b>

Sumber/Source: Rumah Sakit Umum Daerah Mohammad Natsir Solok/Mohammad Natsir General Hospital

**Tabel** 4.2.13 **Jumlah Tenaga Non Medis di Rumah Sakit Umum Daerah Mohammad Natsir Solok, 2020**  
**Table** **Number of Non Medical Personnel in Mohammad Natsir General Hospital of Solok, 2020**

<b>Jenis Tenaga Non-medis</b> <i>Types of Non Medical Personnel</i>		<b>Jumlah</b> <i>Total</i>
(1)		(2)
1.	S2 Umum	11
2.	S2 Kesehatan	3
3.	S1 Umum	11
4.	S1 Kesehatan/Fisioterapi	6
5.	DIII Kesehatan	-
6.	DIII Umum	1
7.	DI Kesehatan	-
8.	Sekolah Menengah Atas (SMA)	23
9.	Sekolah Menengah Pertama (SMP)	2
10.	Sekolah Dasar (SD)	1
<b>Jumlah/Total</b>		<b>58</b>

Sumber/Source: Rumah Sakit Umum Daerah Mohammad Natsir Solok/Mohammad Natsir General Hospital

**Tabel**  
**Table** 4.2.14**Jumlah Tempat Tidur, Pasien Rawat Inap, dan Hari Rawatan di Rumah Sakit Umum Daerah Mohammad Natsir Solok, 2020**  
**Numbers of Beds, Inpatients, and Nursing Days in Mohammad Natsir General Hospital of Solok, 2020**

Bagian Fungsional <i>Department</i>	Tempat Tidur <i>Beds</i>	Pasien <i>Patients</i>	Jumlah Hari Rawatan <i>Days of Treatment</i>	Rata-rata Hari Rawatan <i>Average Days of Treatment</i>
(1)	(2)	(3)	(4)	(5)
1. Kebidanan/ <i>Obstetry and Gynecology</i>	26	753	2 258	2,81
2. Bedah/ <i>Surgery</i>	29	1 349	6 461	4
3. Penyakit dalam/ <i>Interne</i>	46	1 692	8 662	4,32
4. Kesehatan Anak/ <i>Children's Health</i>	28	419	1 958	4,15
5. Mata, THT/ <i>Eye, ENT</i>	11	222	1 080	4
6. Perinatologi/ <i>Perinatology</i>	18	279	2 901	9,36
7. VIP	13	597	894	4,56
8. ICU (CVCU)	5	112	900	6,61
9. Paru/ <i>Pulmology</i>	17	237	1 137	4,30
<b>Jumlah/Total</b>	<b>193</b>	<b>5 660</b>	<b>26 251</b>	<b>-</b>

Sumber/Source: Rumah Sakit Umum Daerah Mohammad Natsir Solok/*Mohammad Natsir General Hospital*



**Tabel** 4.2.15 **Rujukan Dari Bawah dan Rujukan ke Atas Untuk Pasien Rawat Jalan di Rumah Sakit Umum Daerah Mohammad Natsir Solok, 2020**  
**Number of Non Nursing Paramedical Personnel in Mohammad Natsir General Hospital of Solok, 2020**

Bagian Fungsional Department		Rujukan dari Bawah Referral from Below	Rujukan ke Atas Referral from Below
(1)		(2)	(3)
1.	Interne	8 086	1 121
2.	Bedah	4 578	635
3.	Bedah Orthopedi	4 651	1 561
4.	Mata	2 438	184
5.	Neurologi	10 534	25
6.	THT	1 923	14
7.	Paru	1 434	1 153
8.	Kulit/Kelamin	2 873	195
9.	Kebidanan	656	581
10.	Jiwa	7 658	404
11.	Gigi	2 166	1 217
12.	Anak	928	47
13.	Jantung	5 662	19
14.	Fisioterapi	10 618	-
15.	IGD	7 905	196
<b>Jumlah/Total</b>		<b>72 110</b>	<b>7 352</b>

Sumber/Source: Rumah Sakit Umum Daerah Mohammad Natsir Solok/Mohammad Natsir General Hospital

**Tabel**  
**Table** 4.2.16

**Jumlah Kasus 10 Penyakit Terbanyak di Rumah Sakit Umum Daerah Mohammad Natsir Solok (Rawat Inap), 2020**  
**Number of Cases of the 10 Most Diseases in Mohammad Natsir General Hospital of Solok (Inpatients), 2020**

	<b>Jenis Penyakit</b> <i>Types of Diseases</i>	<b>Jumlah Kasus</b> <i>Number of Cases</i>	<b>Persentase</b> <i>Percentage</i>
	(1)	(2)	(3)
1.	Stroke/Cerebral Infarction, Unspecified	295	15,01
2.	Bronkopneumonia/Bronchopneumonia, Unspecified	276	14,05
3.	Serangan Jantung/Acute Subendocardial Myocardial Infarction	261	13,28
4.	Skizofrenia Paranoid/Paranoid Schizophrenia	227	11,55
5.	Gagal Ginjal Stadium 5/Chronic Kidney Disease, Stage 5	180	9,16
6.	Gagal Jantung/Heart Failure, Unspecified	164	8,35
7.	Demam Berdarah/Dengue Hemorrhagic Fever	163	8,30
8.	Pendarahan Otak/Intracerebral Hemorrhage, Unspecified	141	7,18
9.	Anemia/Anemia, Unspecified	136	6,92
10.	Muntaber dan Radang Usus/Gastroenteritis and Colitis of Unspecified Origin	122	6,21
	<b>Jumlah/Total</b>	<b>1 965</b>	<b>100,00</b>

Sumber/Source: Rumah Sakit Umum Daerah Mohammad Natsir Solok/Mohammad Natsir General Hospital

**Tabel**  
**Table** 4.2.17

**Jumlah Kasus 10 Penyakit Terbanyak di Rumah Sakit Umum Daerah Mohammad Natsir Solok (Rawat Jalan), 2020**  
**Number of Cases of the 10 Most Diseases in Mohammad Natsir General Hospital of Solok (Outpatients), 2020**

	<b>Jenis Penyakit</b> <i>Types of Diseases</i>	<b>Jumlah Kasus</b> <i>Number of Cases</i>	<b>Persentase</b> <i>Percentage</i>
	(1)	(2)	(3)
1.	Gagal Ginjal Kronis/ <i>Chronic Renal Failure, Unspecified</i>	4 815	24,73
2.	Skizofrenia Paranoid/ <i>Paranoid Schizophrenia</i>	2 524	12,96
3.	Nyeri Punggung Bawah/ <i>Low Back Pain</i>	1 774	9,11
4.	Stroke Non-Hemoragik/ <i>Stroke, Not Specified as Hemorrhage or Infarction</i>	1 697	8,72
5.	Kelainan Paru-paru/ <i>Other Hypertrophic Osteoarthropathy</i>	1 646	8,45
6.	Penyakit Jantung Koroner/ <i>Atherosclerotic Heart Disease</i>	1 563	8,03
7.	Nyeri Pinggang/ <i>Sciatica</i>	1 535	7,88
8.	Penyakit Jantung Akibat Hipertensi/ <i>Hypertensive Heart Disease without CHF</i>	1 353	6,95
9.	Anemia/ <i>Anemia, Unspecified</i>	1 311	6,73
10.	Muntaber dan Radang Usus/ <i>Gastroenteritis and Colitis of Unspecified Origin</i>	1 250	6,42
	<b>Jumlah/Total</b>	<b>19 468</b>	<b>100,00</b>

Sumber/Source: Rumah Sakit Umum Daerah Mohammad Natsir Solok/Mohammad Natsir General Hospital

**Tabel**  
**Table** 4.2.18

**Pasien Rawat Inap menurut Bulan dan Jenis Kelamin di Rumah Sakit Umum Daerah Mohammad Natsir Solok, 2020**

***Number of Inpatients by Month and Sex in Mohammad Natsir General Hospital of Solok, 2020***

Bulan Month	Anak-anak/Children			Dewasa/Adult		
	Laki-laki Male	Perempuan Female	Jumlah Total	Laki-laki Male	Perempuan Female	Jumlah Total
(1)	(2)	(3)	(4)	(5)	(6)	(7)
Januari/January	69	68	137	580	591	1 171
Februari/February	91	91	182	456	578	1 034
Maret/March	83	54	137	416	524	940
April/April	33	24	57	209	202	411
Mei/May	23	21	44	161	229	390
Juni/June	45	32	77	199	324	523
Juli/July	57	31	88	250	301	551
Agustus/August	46	40	86	358	265	623
September/September	36	16	52	229	299	528
Oktober/October	27	33	60	212	279	491
November/November	56	39	95	194	234	428
Desember/December	47	35	82	208	198	406
<b>Jumlah/Total</b>	<b>613</b>	<b>484</b>	<b>1 097</b>	<b>3 472</b>	<b>4 024</b>	<b>7 496</b>

Sumber/Source: Rumah Sakit Umum Daerah Mohammad Natsir Solok/Mohammad Natsir General Hospital

**Tabel** 4.2.19 **Jumlah Pasien yang Meninggal menurut Bulan dan Jenis Kelamin di Rumah Sakit Umum Daerah Mohammad Natsir Solok, 2020**  
**Number of Patient Who Died by Month and Sex in Mohammad Natsir General Hospital of Solok, 2020**

<b>Bulan</b> <i>Month</i>	<b>Laki-laki</b> <i>Male</i>	<b>Perempuan</b> <i>Female</i>	<b>Jumlah</b> <i>Total</i>
(1)	(2)	(3)	(4)
Januari/ <i>January</i>	21	26	47
Februari/ <i>February</i>	26	29	55
Maret/ <i>March</i>	28	42	70
April/ <i>April</i>	21	17	38
Mei/ <i>May</i>	14	23	37
Juni/ <i>June</i>	15	15	30
Juli/ <i>July</i>	14	17	31
Agustus/ <i>August</i>	9	25	34
September/ <i>September</i>	11	14	25
Oktober/ <i>October</i>	11	24	35
November/ <i>November</i>	17	18	35
Desember/ <i>December</i>	20	16	36
<b>Jumlah/Total</b>	<b>207</b>	<b>266</b>	<b>473</b>

Sumber/Source: Rumah Sakit Umum Daerah Mohammad Natsir Solok/Mohammad Natsir General Hospital

**Tabel**  
**Table** 4.2.20

**Jumlah Ibu yang Melahirkan menurut Bulan dan Kondisi Anak Terlahir di Rumah Sakit Umum Daerah Mohammad Natsir Solok, 2020**  
**Number of Mother Giving Birth and Child Condition at Birth in Mohammad Natsir General Hospital of Solok, 2020**

<b>Bulan</b> <b>Month</b>	<b>Ibu yang Melahirkan</b> <b>Mother Giving Birth</b>	<b>Bayi Lahir Hidup</b> <b>Born Alive</b>	<b>Bayi Lahir Mati</b> <b>Stillborn</b>
(1)	(2)	(3)	(4)
Januari/January	36	37	6
Februari/February	47	46	4
Maret/March	44	52	6
April/April	49	41	-
Mei/May	28	30	5
Juni/June	25	30	2
Juli/July	19	19	10
Agustus/August	29	35	3
September/September	17	17	-
Oktober/October	34	30	2
November/November	25	25	5
Desember/December	26	28	16
<b>Jumlah/Total</b>	<b>379</b>	<b>390</b>	<b>59</b>

Sumber/Source: Rumah Sakit Umum Daerah Mohammad Natsir Solok/Mohammad Natsir General Hospital

**Tabel**  
**Table** 4.2.21**Jumlah Kunjungan Pasien Ke Puskesmas menurut  
Kecamatan dan Bulan di Kota Solok, 2020**  
**Number of Patient Visits to Puskesmas by Subdistrict and  
Month in Solok Municipality, 2020**

Bulan Month	Puskesmas di Kecamatan Lubuk Sikarah Public Health Centers at Lubuk Sikarah Subdistrict			Puskesmas di Kecamatan Tanjung Harapan Public Health Centers at Tanjung Harapan Subdistrict		
	Umum General	BPJS		Umum General	BPJS	
(1)	(2)	PBI	Non-PBI	(5)	PBI	Non-PBI
Januari/January	87	2 356	624	-	2 380	1 150
Februari/February	69	2 498	849	-	2 140	956
Maret/March	81	2 347	773	-	2 146	1 083
April/April	47	1 292	428	-	923	768
Mei/May	12	706	336	-	616	453
Juni/June	18	974	485	-	1 148	628
Juli/July	25	961	631	-	1 237	727
Agustus/August	27	886	521	-	1 185	873
September/September	19	1 116	564	-	1 234	714
Oktober/October	21	1 094	396	-	1 268	627
November/November	16	900	635	-	1 098	963
Desember/December	28	1 155	437	-	1 566	1 028
<b>Jumlah/Total</b>	<b>450</b>	<b>16 285</b>	<b>6 679</b>	<b>-</b>	<b>16 941</b>	<b>9 970</b>

Catatan/Note: Biaya berobat bagi pasien umum pada Puskesmas di Kecamatan Tanjung Harapan (Puskesmas Tanjung Paku dan Puskesmas Nan Balimo) digratiskan pada tahun 2020 sehingga dicatat sebagai pasien dengan BPJS/Medical costs for general patients at Tanjung Harapan Subdistrict Public Health Center (Tanjung Paku and Nan Balimo Public Health Center) were free in 2020 so that they are recorded as patients with BPJS

Sumber/Source: Dinas Kesehatan Kota Solok/Regional Office of Public Health of Solok Municipality

**Tabel**  
**Table** 4.2.22

**Jumlah Peserta Berobat ke Puskesmas dan Jumlah Rujukan ke Rumah Sakit di Kota Solok, 2020**  
**Number of Participants at Public Health Center and Number of Referrals to The Hospitals in Solok Municipality, 2020**

<b>Puskesmas</b> <b>Public Health Centers</b>	<b>Jumlah Peserta Berobat</b> <b>Number of Participants</b>	<b>Jumlah Rujukan ke Rumah Sakit</b> <b>Number of Referrals to The Hospitals</b>
(1)	(2)	(3)
Tanah Garam	13 696	2 999
Tanjung Paku	15 710	2 389
Kampai Tabu Karambia	9 800	1 166
Nan Balimo	11 119	1 217
<b>Jumlah/Total</b>	<b>50 325</b>	<b>7 771</b>

Sumber/Source: Dinas Kesehatan Kota Solok/Regional Office of Public Health of Solok Municipality



**Tabel 4.2.23 Jumlah Pelayanan Rawat Jalan dan Rawat Inap Bagi Peserta Badan Penyelenggara Jaminan Sosial (BPJS) Kesehatan di Kota Solok, 2020**  
**Number of Outpatient and Inpatient Services for Health Social Security Administering Bodies Members in Solok Municipality, 2020**

Jenis Pelayanan Types of Services	Jumlah Pelayanan* Number of Services*	Keterangan Remarks
(1)	(2)	(3)
1. Rawat Jalan Tingkat Pertama (RJTP)		
Jumlah Kasus	92 059	
Rate	108,81	
2. Rawat Jalan Tingkat Lanjutan ( RJTL )		
Jumlah Kasus	101 721	Data berdasarkan bulan pelayanan Januari sampai dengan Desember 2020
Rate	125,84	
3. Rawat Inap Tingkat Lanjutan ( RITL )		
Jumlah Kasus	12 176	
Rate	15,06	
4. Kasus Obat Kronis Rawat Jalan		
Jumlah Kasus	28 486	

Catatan/Note: \*Data berdasarkan klaim yang sudah diajukan oleh Rumah Sakit sampai dengan bulan pelayanan Oktober 2019, Rate Kota Solok menjadi sangat tinggi dikarenakan adanya RSUD M. Natsir sebagai FKRTL rujukan tertinggi (Kelas RSnya) untuk semua kabupaten/kota yang berada di wilayah kerja BPJS Kesehatan Cabang Solok

Sumber/Source: BPJS Kesehatan Cabang Solok/BPJS Kesehatan, Solok Branch

**Tabel**  
**Table** 4.2.24

**Jumlah 10 Kasus Diagnosa Terbanyak Rawat Jalan Tingkat Lanjut Peserta Badan Penyelenggara Jaminan Sosial (BPJS) Kesehatan di Kota Solok, 2020**  
**Number of 10 Most Advanced Outpatient Diagnostic Cases of Health Social Security Administering Bodies Members in Solok Municipality, 2020**

<b>Jenis Diagnosa</b> <i>Types of Diagnosis</i>		<b>Jumlah Kasus</b> <i>Number of Cases</i>
(1)		(2)
1.	Resep Berulang <i>Issue of Repeat Prescription</i>	38 147
2.	Pemeriksaan Lanjutan setelah Perawatan Lain untuk Kondisi Lain <i>Follow-up Examination after Other Treatment for Other Conditions</i>	21 581
3.	Terapi Fisik Lainnya <i>Other Physical Therapy</i>	6 641
4.	Dialisis Extracorporeal <i>Extracorporeal Dialysis</i>	4 902
5.	Pemeriksaan Lanjutan setelah Operasi untuk Kondisi Lain <i>Follow-up Examination after Surgery for Other Conditions</i>	4 554
6.	Perawatan Tindak Lanjut Bedah Khusus Lainnya <i>Other Specified Surgical Follow-up Care</i>	2 219
7.	Perawatan dan Pemeriksaan Segera setelah Persalinan <i>Care and Examination Immediately after Delivery</i>	1 496
8.	Rabun Jauh <i>Myopia</i>	975
9.	Sakit Perut Lainnya <i>Other and Unspecified Abdominal Pain</i>	897
10.	Nyeri Lokal di Perut Bagian Atas <i>Pain Localized to Upper Abdomen</i>	794
<b>Jumlah/Total</b>		<b>82 206</b>

Sumber/Source: BPJS Kesehatan Cabang Solok/BPJS Kesehatan, Solok Branch

**Tabel** 4.2.25 **Jumlah 10 Kasus Diagnosa Terbanyak Rawat Inap Tingkat Lanjut Peserta Badan Penyelenggara Jaminan Sosial (BPJS) Kesehatan di Kota Solok, 2020**  
**Number of 10 Most Advanced Inpatient Diagnostic Cases of Health Social Security Administering Bodies Members in Solok Municipality, 2020**

	<b>Jenis Diagnosa</b> <i>Types of Diagnosis</i>	<b>Jumlah Kasus</b> <i>Number of Cases</i>
	(1)	(2)
1.	Perawatan Ibu Akibat Bekas Luka Uterus dari Operasi Sebelumnya <i>Maternal Care Due to Uterine Scar from Previous Surgery</i>	629
2.	Ketuban Pecah Dini, Awal Mula Persalinan dalam 24 Jam <i>Premature Rupture of Membranes, Onset of Labour within 24 Hours</i>	391
3.	Janin dan Bayi Baru Lahir melalui Persalinan Caesar <i>Fetus and Newborn Affected by Caesarean Delivery</i>	350
4.	Bronkopneumonia <i>Bronchopneumonia, Unspecified</i>	314
5.	Persalinan Spontan <i>Spontaneous Vertex Delivery</i>	284
6.	Dispepsia <i>Dyspepsia</i>	273
7.	Serangan Jantung <i>Acute Subendocardial Myocardial Infarction</i>	268
8.	Demam Berdarah (DBD) <i>Dengue Haemorrhagic Fever</i>	241
9.	Skizofrenia Paranoid <i>Paranoid Schizophrenia</i>	233
10.	Gejala Radang Usus Buntu Kronis <i>Acute Appendicitis, Other, and Unspecified</i>	173
	<b>Jumlah/Total</b>	<b>3 156</b>

Sumber/Source: BPJS Kesehatan Cabang Solok/BPJS Kesehatan, Solok Branch

**Tabel**  
**Table** 4.2.26**Jumlah Peserta Keluarga Berencana (KB) Baru menurut Kecamatan dan Alat Kontrasepsi yang Digunakan di Kota Solok, 2020**  
**Number of New Family Planning Participants by Subdistrict and Contraception Used in Solok Municipality, 2020**

Kecamatan <i>Subdistrict</i>	Alat Kontrasepsi yang Digunakan <i>Contraception Used</i>						Jumlah <i>Total</i>
	Intrauterine Device (IUD)	Suntik <i>Injection</i>	Implan <i>Implant</i>	Metode Operasi Wanita (MOW)	Metode Operasi Pria (MOP)	Lainnya <i>Others</i>	
(1)	(2)	(3)	(4)	(5)	(6)	(7)	(8)
Lubuk Sikarah	250	71	147	200	-	96	764
Tanjung Harapan	177	241	149	31	1	115	714
<b>Kota Solok</b>	<b>427</b>	<b>312</b>	<b>296</b>	<b>231</b>	<b>1</b>	<b>211</b>	<b>1 478</b>

Sumber/Source: Dinas Pengendalian Penduduk dan KB Kota Solok/Regional Office of Population Control and Family Planning of Solok Municipality

**Tabel**  
**Table** 4.2.27**Jumlah Alat Kontrasepsi yang Digunakan Pasangan Usia Subur menurut Kecamatan dan Jenis Alat Kontrasepsi di Kota Solok, 2020**  
**Number of Contraceptions Used by Spouses of Fertile Age by Subdistrict and Type in Solok Municipality, 2020**

Kecamatan Subdistrict	Jenis Alat Kontrasepsi Types of Contraceptions						Jumlah Total
	Intrauterine Device (IUD)	Suntik Injection	Implan Implant	Metode Operasi Wanita (MOW)	Metode Operasi Pria (MOP)	Lainnya Others	
(1)	(2)	(3)	(4)	(5)	(6)	(7)	(8)
Lubuk Sikarah	1 059	1 265	779	356	23	798	4 280
Tanjung Harapan	682	1 000	430	231	8	752	3 103
<b>Kota Solok</b>	<b>1 741</b>	<b>2 265</b>	<b>1 209</b>	<b>587</b>	<b>31</b>	<b>1 550</b>	<b>7 383</b>

Sumber/Source: Dinas Pengendalian Penduduk dan KB Kota Solok/Regional Office of Population Control and Family Planning of Solok Municipality

**Tabel**  
**Table** 4.2.28

**Jumlah Pasangan Usia Subur, Jumlah Peserta Keluarga Berencana (KB), dan Jumlah Bukan Peserta Keluarga Berencana (KB) menurut Kecamatan di Kota Solok, 2020**  
***Number of Spouses of Fertile Age, Family Planning Participants, and Non Family Planning Participant by Subdistrict in Solok Municipality, 2020***

Kecamatan Subdistrict	Pasangan Usia Subur Spouses of Fertile Ages	Peserta KB/Acceptors		Bukan Peserta KB Non-Acceptors
		Aktif Active	Baru Implant	
(1)	(2)	(3)	(4)	(5)
Lubuk Sikarah	6 028	4 280	147	1 748
Tanjung Harapan	4 268	3 103	149	1 165
<b>Kota Solok</b>	<b>10 296</b>	<b>7 383</b>	<b>296</b>	<b>2 913</b>

Sumber/Source: Dinas Pengendalian Penduduk dan Keluarga Berencana (KB) Kota Solok/*Regional Office of Population Control and Family Planning of Solok Municipality*

**Tabel 4.2.29** Jumlah Tenaga Pengelola Program Keluarga Berencana (KB) menurut Kecamatan di Kota Solok, 2020  
**Table** *Number of Personnel Managing of Family Planning Program by Subdistrict in Solok Municipality, 2020*

Tenaga Pengelola Managing Staff	Kecamatan/ Subdistrict		Jumlah Total
	Lubuk Sikarah	Tanjung Harapan	
(1)	(2)	(3)	(4)
1. Pengawas PLKB	1	1	2
2. PKB	8	7	15
3. Dokter	12	6	18
4. Bidan	34	28	62
5. PPKBD	7	6	13
6. Sub PPKBD	75	69	144
<b>Jumlah/Total</b>	<b>137</b>	<b>117</b>	<b>254</b>

Sumber/Source: Dinas Pengendalian Penduduk dan Keluarga Berencana (KB) Kota Solok/Regional Office of Population Control and Family Planning of Solok Municipality

**Tabel 4.2.30** Jumlah Keluarga Sejahtera (KS) menurut Kecamatan dan Tingkatan di Kota Solok, 2020  
**Number of Welfare Family by Subdistrict and Level di Kota Solok, 2020**

Tahapan Keluarga Sejahtera (KS) Level of Family Welfare	Kecamatan/ Subdistrict		Jumlah Total
	Lubuk Sikarah	Tanjung Harapan	
(1)	(2)	(3)	(4)
Prasejahtera/Underprivileged	...	...	...
Keluarga Sejahtera I/Prosperous Family I	...	...	...
Keluarga Sejahtera II/Prosperous Family II	...	...	...
Keluarga Sejahtera III/Prosperous Family III	...	...	...
Keluarga Sejahtera III Plus/Prosperous Family III Plus	...	...	...
<b>Jumlah/Total</b>	...	...	...

Catatan/Note: Tidak tersedia data untuk tahun 2020/No data available for 2020

Sumber/Source: Dinas Pengendalian Penduduk dan Keluarga Berencana (KB) Kota Solok/Regional Office of Population Control and Family Planning of Solok Municipality



### 4.3 AGAMA DAN SOSIAL LAINNYA RELIGION AND OTHER SOCIAL AFFAIRS

**Tabel** 4.3.1 **Jumlah Penduduk menurut Kecamatan dan Agama yang Dianut di Kota Solok, 2020**  
**Table** 4.3.1 **Population by Subdistrict and Religion in Solok Municipality, 2020**

<b>Kecamatan Subdistrict</b>	<b>Islam Islam</b>	<b>Protestan Protestant</b>	<b>Katolik Catholic</b>	<b>Hindu Hindu</b>	<b>Budha Buddha</b>	<b>Jumlah Total</b>
(1)	(2)	(3)	(4)	(5)	(6)	(7)
Lubuk Sikarah	40 598	346	188	-	1	41 133
Tanjung Harapan	33 579	166	81	-	9	33 835
<b>Kota Solok</b>	<b>74 177</b>	<b>512</b>	<b>269</b>	<b>-</b>	<b>10</b>	<b>74 968</b>

Sumber/Source: Dinas Kependudukan dan Pencatatan Sipil Kota Solok/Regional Office of Population and Civil Registration of Solok Municipality

**Tabel 4.3.2** Jumlah Tempat Peribadatan menurut Kecamatan di Kota Solok, 2020  
**Table** *Number of Places of Worship by Subdistrict in Solok Municipality, 2020*

Kecamatan Subdistrict	Masjid Mosque	Mushola Prayer Room	Gereja Protestan Protestant Church	Gereja Katholik Catholic Church	Pura Temple	Vihara
(1)	(2)	(3)	(4)	(5)	(6)	(7)
Lubuk Sikarah	35	40	-	-	-	-
Tanjung Harapan	31	45	-	-	-	-
<b>Kota Solok</b>	<b>66</b>	<b>85</b>	<b>-</b>	<b>-</b>	<b>-</b>	<b>-</b>

Sumber/Source: Kantor Kementerian Agama Kota Solok/Regional Office of Religion of Solok Municipality

**Tabel** 4.3.3 **Jumlah Pernikahan menurut Kecamatan di Kota Solok, 2020**  
**Table** *Number of Marriages by Subdistrict in Solok Municipality, 2020*

<b>Kecamatan Subdistrict</b>	<b>Nikah Marriages</b>
(1)	(2)
Lubuk Sikarah	381
Tanjung Harapan	294
<b>Kota Solok</b>	<b>675</b>

Sumber/Source: Kantor Kementerian Agama Kota Solok/Regional Office of Religion of Solok Municipality

**Tabel 4.3.4** Jumlah Perceraian menurut Faktor Penyebab di Kota Solok, 2019 dan 2020  
**Table** *Number of Divorces by Cause Factors in Solok Municipality, 2019 and 2020*

Penyebab Perceraian <i>Causes of Divorces</i>		2019	2020
(1)		(2)	(3)
1.	Poligami Tak Sehat/ <i>Poligamy</i>	-	-
2.	Cemburu/ <i>Jealousy</i>	-	-
3.	Ekonomi/ <i>Economy</i>	5	5
4.	Tak Bertanggung Jawab/ <i>Unresponsible</i>	70	73
5.	Cacat Biologis/ <i>Biological</i>	-	-
6.	Orang Ketiga/ <i>Third Person</i>	-	-
7.	Tidak Harmonis/ <i>Unharmonious</i>	320	270
8.	Krisis Akhlak/ <i>Morality</i>	-	-
9.	Penganiayaan/ <i>Persecution</i>	5	-
10.	Lainnya/ <i>Others</i>	-	-
<b>Kota Solok</b>		<b>400</b>	<b>348</b>

Catatan/*Note*: Termasuk Kecamatan X koto Diatas, X Koto Singkarak, IX koto Sungai Lasi dan Junjung Sirih  
 Sumber/*Source*: Pengadilan Agama Kota Solok/*Religious Court of Solok Municipality*

**Tabel 4.3.5** Jumlah Kelurahan yang Mengalami Bencana Alam<sup>1</sup> menurut Kecamatan di Kota Solok, 2018-2020  
**Table** *Number of Urban Villages that Had Natural Disaster<sup>1</sup> by Subdistrict in Solok Municipality, 2018-2020*

Kecamatan Subdistrict	Banjir/Flood		
	2018	2019	2020
(1)	(2)	(3)	(4)
Lubuk Sikarah	7	-	3
Tanjung Harapan	2	2	5
<b>Kota Solok</b>	<b>9</b>	<b>2</b>	<b>8</b>

Lanjutan Tabel/*Continued Table* 4.3.5

Kecamatan <i>Subdistrict</i>	Gempa Bumi/ <i>Earthquake</i>		
	2018	2019	2020
(1)	(5)	(6)	(7)
Lubuk Sikarah	2	-	-
Tanjung Harapan	-	-	-
<b>Kota Solok</b>	<b>2</b>	<b>-</b>	<b>-</b>

Lanjutan Tabel/*Continued Table 4.3.5*

Kecamatan <i>Subdistrict</i>	Tanah Longsor/ <i>Landslide</i>		
	2018	2019	2020
(1)	(8)	(9)	(10)
Lubuk Sikarah	-	-	-
Tanjung Harapan	1	-	2
<b>Kota Solok</b>	<b>1</b>	<b>-</b>	<b>2</b>

Catatan/*Note*: <sup>1</sup>Desa pada tabel ini termasuk Unit Permukiman Transmigrasi (UPT) yang masih dibina oleh kementerian terkait dan nagari di Provinsi Sumatera Barat/*Villages in this table are included in Transmigration Settlement Unit which is still fostered by the relevant ministries and the nagari in the Province of Sumatera Barat*

<sup>2</sup>Terjadi dalam tiga tahun terakhir sampai dengan saat pencacahan/*Occured during the last three years by the time of enumeration*

Sumber/*Source*: BPS, Pendataan Potensi Desa (Podes)/*BPS-Statistics Indonesia, Village Potential Data Collecting*

**Tabel**  
**Table** 4.3.6**Jumlah Korban Manusia yang Diakibatkan Bencana Alam menurut Kecamatan di Kota Solok, 2020**  
**Number of Victim Due to Natural Disaster by Subdistrict in Solok Municipality, 2020**

Kecamatan Subdistrict	Jumlah Korban Bencana Number of Victim				
	Meninggal Died	Hilang Lost	Luka Berat Seriously Injured	Luka Ringan Minor Injured	Jumlah Total
(1)	(2)	(3)	(4)	(5)	(6)
Lubuk Sikarah	-	-	-	-	-
Tanjung Harapan	1	-	-	-	1
<b>Kota Solok</b>	<b>1</b>	<b>-</b>	<b>-</b>	<b>-</b>	<b>1</b>

Sumber/Source: Badan Penanggulangan Bencana Daerah Kota Solok/Regional Disaster Management of Solok Municipality



**Tabel 4.3.7** Jumlah Kerusakan Rumah yang Diakibatkan Bencana Alam menurut Kecamatan di Kota Solok, 2020  
**Number of Damaged Houses Due to Natural Disaster by Subdistrict in Solok Municipality, 2020**

Kecamatan Subdistrict	Jumlah Kerusakan Rumah Number of Damaged Houses			Jumlah Total
	Rusak Berat Heavily Damaged	Rusak Sedang Moderately Damaged	Rusak Ringan Minor Damaged	
(1)	(2)	(3)	(4)	(5)
Lubuk Sikarah	1	1	2	4
Tanjung Harapan	-	-	-	-
<b>Kota Solok</b>	<b>1</b>	<b>1</b>	<b>2</b>	<b>4</b>

Sumber/Source: Badan Kesbangpol dan Penanggulangan Bencana Daerah Kota Solok/Agency of National and Political Unity and Regional Disaster Management of Solok Municipality

**Tabel 4.3.8** Jumlah Penerima Bantuan dan Anggaran Bantuan Sosial Pangan menurut Kecamatan di Kota Solok, 2020  
**Number of Aid Recipients and Food Social Assistance Budget by Subdistrict in Solok Municipality, 2020**

Kecamatan Subdistrict	Penerima Bantuan (KK) Number of Aid Recipients (households)	Anggaran Bantuan Sosial Pangan Food Social Assistance Budget
(1)	(2)	(3)
Lubuk Sikarah	... <sup>1</sup>	17 050 000
Tanjung Harapan	-	-
<b>Kota Solok</b>	<b>...<sup>1</sup></b>	<b>17 050 000</b>

Catatan/Note: <sup>1</sup> Bantuan didistribusikan ke semua warga yang terdampak longsor/<sup>1</sup> Aid is distributed to all residents affected by the landslide

Sumber/Source: Badan Kesbangpol dan Penanggulangan Bencana Daerah Kota Solok/Agency of National and Political Unity and Regional Disaster Management of Solok Municipality

**Tabel 4.3.9** Jumlah Tokoh Agama Islam menurut Tingkat Pendidikan di Kota Solok, 2020  
**Number of Islamic Religious Leaders by Education Level in Solok Municipality, 2020**

Tokoh Agama Islam <i>Islamic Religious Leaders</i>	Tingkat Pendidikan <i>Education Level</i>				
	SD <i>Primary School</i>	SLTP <i>Lower Secondary School</i>	SLTA <i>Upper Secondary School</i>	Akademi DIII <i>Academy</i>	Perguruan Tinggi <i>College</i>
(1)	(2)	(3)	(4)	(5)	(6)
Ulama	-	-	-	-	-
Mubaligh	-	-	-	-	20
Khatib	-	-	-	-	83
Penyuluh Agama	-	-	-	-	29
<b>Jumlah/Total</b>	-	-	-	-	<b>132</b>

Sumber/Source: Kantor Kementerian Agama Kota Solok/Regional Office of Religion of Solok Municipality

**Tabel**  
**Table** 4.3.10**Jumlah Tokoh Agama Islam menurut Kelompok Umur di Kota Solok, 2020**  
**Number of Islamic Religious Leaders by Age Group in Solok Municipality, 2020**

Tokoh Agama Islam <i>Islamic Religious Leaders</i>	Kelompok Umur/ <i>Age Group</i>					Jumlah <i>Total</i>
	< 20	20-30	30-40	40-50	> 50	
(1)	(2)	(3)	(4)	(5)	(6)	(7)
Ulama	-	-	-	-	-	-
Mubaligh	-	-	-	13	7	20
Khatib	-	-	-	25	58	83
Penyuluh Agama	-	-	-	12	17	29
<b>Jumlah/Total</b>	-	-	-	<b>50</b>	<b>92</b>	<b>142</b>

Sumber/*Source*: Kantor Kementerian Agama Kota Solok/*Regional Office of Religion of Solok Municipality*

**Tabel** 4.3.11 **Jumlah Jemaah Haji menurut Kecamatan dan Jenis Kelamin di Kota Solok, 2020**  
**Table** **Number of Moslem Pilgrims by Subdistrict and Sex in Solok Municipality, 2020**

<b>Kecamatan Subdistrict</b>	<b>Laki-laki Male</b>	<b>Perempuan Female</b>	<b>Jumlah Total</b>
(1)	(2)	(3)	(4)
Lubuk Sikarah	15	27	42
Tanjung Harapan	26	38	64
Mutasi	-	-	-
<b>Kota Solok</b>	<b>41</b>	<b>65</b>	<b>106</b>

Catatan/Note: Data yang tersedia adalah jumlah jemaah haji yang seharusnya diberangkatkan di tahun 2020/*The data available is the number of pilgrims who should depart in 2020*

Sumber/Source: Kantor Kementerian Agama Kota Solok/*Regional Office of Religion of Solok Municipality*

**Tabel**  
**Table** 4.3.12**Jumlah Jemaah Haji menurut Kelompok Umur dan Jenis Kelamin di Kota Solok, 2020**  
**Number of Moslem Pilgrims by Age Group and Sex in Solok Municipality, 2020**

Kecamatan Subdistrict	Kelompok Umur dan Jenis Kelamin Age Group and Sex						Jumlah Total
	5-25		26-50		> 50		
	LI/M	Pr/F	LI/M	Pr/F	LI/M	Pr/F	
(1)	(2)	(3)	(4)	(5)	(6)	(7)	(8)
Lubuk Sikarah	-	-	3	11	11	17	42
Tanjung Harapan	2	3	16	13	13	18	64
Mutasi	-	-	-	-	-	-	-
<b>Jumlah/Total</b>	<b>2</b>	<b>3</b>	<b>19</b>	<b>24</b>	<b>24</b>	<b>35</b>	<b>106</b>

Catatan/Note: Data yang tersedia adalah jumlah jemaah haji yang seharusnya diberangkatkan di tahun 2020/The data available is the number of pilgrims who should depart in 2020

Sumber/Source: Kantor Kementerian Agama Kota Solok/Regional Office of Religion of Solok Municipality

**Tabel** 4.3.13 **Jumlah Jemaah Haji menurut Jenis Pekerjaan di Kota Solok, 2020**  
**Table** **Number of Pilgrims by Occupations in Solok Municipality, 2020**

Kecamatan Subdistrict	Jenis Pekerjaan Occupations						Jumlah Total
	Petani Farmer	Pedagang Trader	PNS Civil Servant	TNI dan Polri Army and Police	Pensiun Retired	Lainnya Others	
(1)	(2)	(3)	(4)	(5)	(6)	(7)	(8)
Lubuk Sikarah	12	14	10	2	4	-	42
Tanjung Harapan	6	22	16	-	15	5	64
Mutasi	-	-	-	-	-	-	-
<b>Jumlah/Total</b>	<b>18</b>	<b>38</b>	<b>26</b>	<b>2</b>	<b>19</b>	<b>5</b>	<b>106</b>

Catatan/Note: Data yang tersedia adalah jumlah jemaah haji yang seharusnya diberangkatkan di tahun 2020/The data available is the number of pilgrims who should depart in 2020

Sumber/Source: Kantor Kementerian Agama Kota Solok/Regional Office of Religion of Solok Municipality

**Tabel**  
**Table** 4.3.14**Jumlah Jemaah Haji menurut Kecamatan dan Tingkat Pendidikan di Kota Solok, 2020**  
**Number of Pilgrims by Subdistrict and Education Level in Solok Municipality, 2020**

Kecamatan Subdistrict	Tingkat Pendidikan Education Level					Jumlah Total
	SD Primary School	SLTP Lower Secondary School	SLTA Upper Secondary School	Akademi DIII Academy	Perguruan Tinggi College	
(1)	(2)	(3)	(4)	(5)	(6)	(7)
Lubuk Sikarah	2	8	15	5	12	42
Tanjung Harapan	1	12	25	8	18	64
Mutasi	-	-	-	-	-	-
<b>Jumlah/Total</b>	<b>3</b>	<b>20</b>	<b>40</b>	<b>13</b>	<b>30</b>	<b>106</b>

Catatan/Note: Data yang tersedia adalah jumlah jemaah haji yang seharusnya diberangkatkan di tahun 2020/The data available is the number of pilgrims who should depart in 2020

Sumber/Source: Kantor Kementerian Agama Kota Solok/Regional Office of Religion of Solok Municipality



**Tabel** 4.3.15 **Jumlah Jemaah Haji menurut Kecamatan dan Frekuensi Menunaikan Ibadah Haji di Kota Solok, 2020**  
**Number of Pilgrims by Subdistrict and Frequency Undergo in Solok Municipality, 2020**

<b>Kecamatan Subdistrict</b>	<b>Pertama Kali The First Time</b>	<b>Kedua Kali The Second Time</b>	<b>Ketiga Kali The Third Time</b>	<b>Keempat Kali atau Lebih The Fourth Time or More</b>	<b>Jumlah Total</b>
(1)	(2)	(3)	(4)	(5)	(6)
Lubuk Sikarah	41	1	-	-	42
Tanjung Harapan	59	1	1	3	64
Mutasi	-	-	-	-	-
<b>Jumlah/Total</b>	<b>100</b>	<b>2</b>	<b>1</b>	<b>3</b>	<b>106</b>

Catatan/Note: Data yang tersedia adalah jumlah jemaah haji yang seharusnya diberangkatkan di tahun 2020/The data available is the number of pilgrims who should depart in 2020

Sumber/Source: Kantor Kementerian Agama Kota Solok/Regional Office of Religion of Solok Municipality

**Tabel**  
**Table** 4.3.16**Besaran Ongkos Naik Haji (ONH) Sepuluh Tahun Terakhir  
di Kota Solok, 2010-2020**  
*Hajj Operation Cost in Solok Municipality, 2010-2020*

<b>Tahun</b> <b>Year</b>	<b>Ongkos Naik Haji (ONH)</b> <b>Hajj Operation Cost</b>
(1)	(2)
2010	\$ 3 233
2011	\$ 3 369
2012	\$ 3 617
2013	\$ 3 527
2014	\$ 3 329
2015	\$ 3 016
2016	Rp 32 519 099,-
2017	Rp 34 256 045,-
2018	Rp 33 068 245,-
2019	Rp 35 235 602,-
2020	-

Sumber/Source: Kantor Kementerian Agama Kota Solok/Regional Office of Religion of Solok Municipality

**Tabel** 4.3.17 **Jumlah Perkara yang Diterima oleh Pengadilan Agama Solok, 2020**  
**Table** 4.3.17 **Number of Cases Received by Religious Court of Solok, 2020**

Bulan Month	Perkara Bulan Lalu Last Month's Cases	Perkara Baru New Cases	Jumlah Diselesaikan Resolved Cases	Sisa Perkara Akhir Bulan Cases Remained at The End of The Month
(1)	(2)	(3)	(4)	(5)
Januari/January	-	48	33	15
Februari/February	15	38	32	21
Maret/March	21	47	49	19
April/April	19	17	31	5
Mei/May	5	8	8	5
Juni/June	5	50	35	20
Juli/July	20	55	55	20
Agustus/August	20	39	39	20
September/September	20	48	52	16
Oktober/October	16	30	35	11
November/November	11	43	25	29
Desember/December	29	28	55	2
<b>Jumlah/Total</b>	-	<b>451</b>	<b>449</b>	-

Lanjutan Tabel/*Continued Table* 4.3.17

Bulan Month	Perkara Diselesaikan Case Resolved				
	Dicabut Withdrawn	Ditolak Rejected	Diputuskan Decided	Gugur Failed	Tidak Diterima Not Accepted
(1)	(6)	(7)	(8)	(9)	(10)
Januari/January	1	-	32	-	-
Februari/February	2	-	30	-	-
Maret/March	2	-	46	1	-
April/April	3	-	28	-	-
Mei/May	2	-	6	-	-
Juni/June	1	1	32	1	-
Juli/July	5	-	50	-	-
Agustus/August	2	-	37	-	-
September/September	3	-	48	-	1
Oktober/October	-	-	34	-	1
November/November	5	-	20	-	-
Desember/December	3	-	51	1	-
<b>Jumlah/Total</b>	<b>29</b>	<b>1</b>	<b>414</b>	<b>3</b>	<b>2</b>

Catatan/Note: Termasuk Kecamatan X koto Diatas, X Koto Singkarak, IX koto Sungai Lasi dan Junjung Sirih

Sumber/Source: Pengadilan Agama Kota Solok/Religious Court of Solok Municipality

**Tabel 4.3.18** Jumlah Perkara Perkawinan yang Diputuskan oleh Pengadilan Agama Kota Solok, 2020  
**Table 4.3.18** Number of Marriage Cases That Was Decided by Religious Court of Solok Municipality, 2020

Bulan Month	Poligami Polygamy	Isbat Nikah Isbat of Marriage	Cerai Talak Divorces	Cerai Gugat Consisted Divorces	Dispensasi Nikah Marriage Dispensation	Harta Bersama Division of Property
(1)	(2)	(3)	(4)	(5)	(6)	(7)
Januari/January	-	1	13	17	1	-
Februari/February	-	3	9	13	4	-
Maret/March	-	4	12	32	1	-
April/April	-	2	4	22	2	-
Mei/May	-	-	2	5	1	-
Juni/June	-	2	5	28	-	-
Juli/July	-	5	11	33	4	-
Agustus/August	-	4	11	20	2	1
September/September	-	5	15	29	-	-
Oktober/October	-	1	9	20	5	-
November/November	-	4	4	11	4	1
Desember/December	-	6	10	32	5	1
<b>Jumlah/Total</b>	<b>-</b>	<b>37</b>	<b>105</b>	<b>262</b>	<b>29</b>	<b>3</b>

Catatan/Note: Termasuk Kecamatan X koto Diatas, X Koto Singkarak, IX koto Sungai Lasi dan Junjung Sirih

Sumber/Source: Pengadilan Agama Kota Solok/Religious Court of Solok Municipality

**Tabel 4.3.19** Jumlah Perkara Selain Perkawinan yang Diputuskan oleh Pengadilan Agama Kota Solok, 2020  
**Number of Non Marriage Cases That Was Decided by Religious Court of Solok Municipality, 2020**

Bulan Month	Kewarisan Inheritance	Penetapan Waris Inheritance Rights	Adopsi Anak Child Adoption	Wali Adhal Adhal Guardian	Penun- jukan Wali Guardian Rights	Penguasa- an Anak Child Custody	Hibah Grant
(1)	(2)	(3)	(4)	(5)	(6)	(7)	(8)
Januari/January	-	-	-	1	-	-	-
Februari/February	1	-	-	1	-	1	-
Maret/March	-	-	-	-	-	-	-
April/April	-	-	-	-	-	1	-
Mei/May	-	-	-	-	-	-	-
Juni/June	-	-	-	-	-	-	-
Juli/July	-	-	-	1	1	-	-
Agustus/August	-	-	-	-	1	-	-
September/September	-	-	-	-	2	-	1
Oktober/October	-	-	-	-	-	-	-
November/November	-	-	-	-	1	-	-
Desember/December	1	-	-	-	-	-	-
<b>Jumlah/Total</b>	<b>2</b>	<b>-</b>	<b>-</b>	<b>3</b>	<b>5</b>	<b>2</b>	<b>1</b>

Sumber/Source: Pengadilan Agama Kota Solok/Religious Court of Solok Municipality

**Tabel** 4.3.20 **Penyebab Perceraian yang Diputuskan oleh Pengadilan Agama Kota Solok, 2020**  
**Table** **Causes of Divorces by Months of Solok Municipality, 2020**

Penyebab Perceraian <i>Causes of Divorces</i>	Bulan <i>Month</i>			
	Januari <i>January</i>	Februari <i>February</i>	Maret <i>March</i>	April <i>April</i>
(1)	(2)	(3)	(4)	(5)
1. Poligami Tak Sehat/ <i>Poligamy</i>	-	1	2	-
2. Cemburu/ <i>Jealousy</i>	-	-	-	-
3. Ekonomi/ <i>Economy</i>	-	-	-	-
4. Tak Bertanggung Jawab/ <i>Unresponsible</i>	7	6	3	6
5. Cacat Biologis/ <i>Biological Defects</i>	-	-	-	-
6. Orang Ketiga/ <i>Third Person</i>	-	-	-	-
7. Tidak Harmonis/ <i>Out of Harmony</i>	33	21	20	36
8. Krisis Akhlak/ <i>Moral Crisis</i>	-	-	-	-
9. Penganiayaan/ <i>Persecution</i>	-	-	-	-
10. Lainnya/ <i>Others</i>	-	-	-	-
<b>Jumlah/Total</b>	<b>40</b>	<b>28</b>	<b>25</b>	<b>42</b>

Lanjutan Tabel/*Continued Table* 4.3.20

Penyebab Perceraian <i>Causes of Divorces</i>		Bulan <i>Month</i>			
		Mei <i>May</i>	Juni <i>June</i>	Juli <i>July</i>	Agustus <i>August</i>
(1)	(6)	(7)	(8)	(9)	
1. Poligami Tak Sehat/ <i>Poligamy</i>	-	-	-	-	
2. Cemburu/ <i>Jealousy</i>	-	-	-	-	
3. Ekonomi/ <i>Economy</i>	-	-	2	-	
4. Tak Bertanggung Jawab/ <i>Unresponsible</i>	1	1	9	10	
5. Cacat Biologis/ <i>Biological</i>	-	-	-	-	
6. Orang Ketiga/ <i>Third Person</i>	-	-	-	-	
7. Tidak Harmonis/ <i>Unharmonious</i>	15	10	18	20	
8. Krisis Akhlak/ <i>Morality</i>	-	-	-	-	
9. Penganiayaan/ <i>Persecution</i>	-	-	-	-	
10. Lainnya/ <i>Others</i>	-	-	-	-	
<b>Jumlah/Total</b>	<b>16</b>	<b>11</b>	<b>29</b>	<b>30</b>	



Lanjutan Tabel/Continued Table 4.3.20

Penyebab Perceraian <i>Causes of Divorces</i>	Bulan <i>Month</i>			
	September <i>September</i>	Oktober <i>October</i>	November <i>November</i>	Desember <i>Desember</i>
(1)	(10)	(11)	(12)	(13)
1. Poligami Tak Sehat/ <i>Poligamy</i>	-	-	-	-
2. Cemburu/ <i>Jealousy</i>	-	-	-	-
3. Ekonomi/ <i>Economy</i>	-	-	-	-
4. Tak Bertanggung Jawab/ <i>Unresponsible</i>	10	8	4	8
5. Cacat Biologis/ <i>Biological</i>	-	-	-	-
6. Orang Ketiga/ <i>Third Person</i>	-	-	-	-
7. Tidak Harmonis/ <i>Unharmonious</i>	30	25	28	14
8. Krisis Akhlak/ <i>Morality</i>	-	-	-	-
9. Penganiayaan/ <i>Persecution</i>	-	-	-	-
10. Lainnya/ <i>Others</i>	-	-	-	-
<b>Jumlah/Total</b>	<b>40</b>	<b>33</b>	<b>32</b>	<b>22</b>

Catatan/Note: Termasuk Kecamatan X Koto Diatas, X Koto Singkarak, IX Koto Sungai Lasi, dan Junjung Sirih/These include X Koto Diatas, X Koto Singkarak, IX Koto Sungai Lasi, and Junjung Sirih Subdistrict.

Sumber/Source: Pengadilan Agama Kota Solok/Religious Court of Solok Municipality

**Tabel**  
**Table** 4.3.21**Jumlah Kasus Kriminal yang Dilaporkan dan Diselesaikan oleh Kepolisian Resor Kota Solok menurut Jenis Kasus, 2020**  
**Number of Criminal Cases Reported and Resolved in Solok Municipality Police Station by Types of Cases, 2020**

Jenis Kasus <i>Types of Cases</i>	Kasus Kriminal <i>Criminal Cases</i>	
	Dilaporkan <i>Reported</i>	Diselesaikan <i>Resolved</i>
(1)	(2)	(3)
1. Pencurian dengan Pemberatan (Curat)	19	11
2. Pencurian Kendaraan Bermotor (Curanmor)	15	11
3. Pencurian Biasa	5	3
4. Pengeroyokan	6	6
5. Judi	2	2
6. Penganiayaan Ringan	24	24
7. Penganiayaan Berat	16	16
8. Penggelapan	17	15
9. Penipuan	11	8
10. Penghinaan	4	4
11. Pengrusakan	3	3
12. Perbuatan Tidak Menyenangkan	2	2
13. Penadah	1	1
14. Serobot Tanah	1	1
15. Cabul	4	4
16. KDRT	5	5
17. Kekerasan terhadap Anak	6	6
18. Migas	4	4
19. Pemalsuan Uang	1	1
<b>Jumlah/Total</b>	<b>146</b>	<b>127</b>

Sumber/Source: Polisi Resor Kota Solok/Police Station of Solok Municipality

**Tabel** 4.3.22 **Jumlah Kasus Narkoba yang Dilaporkan dan Diselesaikan oleh Kepolisian Resor Kota Solok menurut Bulan, 2020**  
**Number of Drug Cases Reported and Resolved in Solok Municipality's Police Station by Month, 2020**

Bulan Month	Kasus Narkoba Drug Cases	
	Dilaporkan Reported	Diselesaikan Resolved
(1)	(2)	(3)
Januari/January	7	3
Februari/February	7	6
Maret/March	3	6
April/April	5	3
Mei/May	1	9
Juni/June	4	5
Juli/July	3	3
Agustus/August	4	3
September/September	3	3
Oktober/October	4	5
November/November	1	3
Desember/December	4	4
<b>Jumlah/Total</b>	<b>46</b>	<b>53</b>

Sumber/Source: Polisi Resor Kota Solok/Police Station of Solok Municipality

**Tabel**  
**Table** 4.3.23**Jumlah Kasus Kriminal yang Dilaporkan dan Diselesaikan oleh Kepolisian Resor Kota Solok menurut Bulan, 2020**  
**Number of Criminal Cases Reported and Resolved in Solok Municipality's Police Station by Month, 2020**

Bulan Month	Kasus Kriminal Criminal Cases	
	Dilaporkan Reported	Diselesaikan Resolved
(1)	(2)	(3)
Januari/January	14	10
Februari/February	15	13
Maret/March	21	15
April/April	11	9
Mei/May	10	9
Juni/June	20	17
Juli/July	9	8
Agustus/August	14	13
September/September	15	14
Oktober/October	16	13
November/November	15	10
Desember/December	6	5
<b>Jumlah/Total</b>	<b>166</b>	<b>136</b>

Sumber/Source: Polisi Resor Kota Solok/Police Station of Solok Municipality

**Tabel 4.3.24** Jumlah Surat Izin Mengemudi (SIM) Baru yang Dikeluarkan Kepolisian Resor Kota Solok menurut Bulan, 2020  
**Number of Driver's License Issued by Solok Municipality's Police Station by Month, 2020**

Bulan Month	Jenis SIM Types of Driver's Licenses							
	A	AU	C	D	B1	B1U	B2	B2U
(1)	(2)	(3)	(4)	(5)	(6)	(7)	(8)	(9)
Januari/January	430	-	702	-	6	5	-	1
Februari/February	321	-	477	-	6	3	-	2
Maret/March	286	2	443	-	6	5	-	-
April/April	155	-	171	-	3	-	-	1
Mei/May	155	1	169	-	4	4	-	-
Juni/June	429	-	616	-	10	2	-	2
Juli/July	511	-	802	-	7	2	-	2
Agustus/August	519	-	719	-	5	2	-	1
September/September	374	-	447	-	14	4	-	3
Oktober/October	347	-	396	-	7	2	-	4
November/November	312	-	386	-	8	2	-	3
Desember/December	340	-	346	-	5	1	-	3
<b>Jumlah/Total</b>	<b>4 179</b>	<b>3</b>	<b>5 674</b>	<b>-</b>	<b>81</b>	<b>32</b>	<b>-</b>	<b>22</b>

Sumber/Source: Polisi Resor Kota Solok/Police Station of Solok Municipality

**Tabel**  
**Table** 4.3.25**Jumlah Surat Izin Mengemudi (SIM) Perpanjangan yang  
Dikeluarkan Kepolisian Resor Kota Solok menurut Bulan,  
2020**  
**Number of Renewal of Driver's License Issued by Solok  
Municipality's Police Station, 2020**

Bulan Month	Jenis SIM Types of Driver's Licenses							
	A	AU	C	D	B1	B1U	B2	B2U
(1)	(2)	(3)	(4)	(5)	(6)	(7)	(8)	(9)
Januari/January	50	-	103	-	1	15	-	3
Februari/February	42	-	100	-	-	14	-	5
Maret/March	64	-	114	-	-	15	-	3
April/April	79	-	142	-	-	8	-	4
Mei/May	68	-	130	-	-	2	-	6
Juni/June	95	-	183	-	1	14	-	5
Juli/July	98	-	198	-	-	20	-	4
Agustus/August	89	-	171	-	1	9	-	1
September/September	73	-	136	-	1	8	-	2
Oktober/October	61	-	137	-	1	5	-	7
November/November	43	-	107	-	2	14	-	7
Desember/December	64	-	107	-	-	12	-	5
<b>Jumlah/Total</b>	<b>826</b>	<b>-</b>	<b>1 628</b>	<b>-</b>	<b>7</b>	<b>136</b>	<b>-</b>	<b>52</b>

Sumber/Source: Polisi Resor Kota Solok/Police Station of Solok Municipality

**Tabel** 4.3.26 **Jumlah Kecelakaan Lalu Lintas menurut Bulan yang Tercatat di Kepolisian Resor Kota Solok, 2020**  
**Table** **Number of Traffic Accidents Recorded in Solok Municipality's Police Station, 2020**

Bulan Month	Jumlah Kecelakaan Number of Accidents	Meninggal Dunia Died	Korban Victims		Kerugian Materi (Rp 000) Material Loss (IDR. 000)
			Luka Berat Seriously Injured	Luka Ringan Slightly Injured	
(1)	(2)	(3)	(4)	(5)	(6)
Januari/January	14	3	1	21	23 300 000
Februari/February	9	2	-	16	19 500 000
Maret/March	7	-	-	16	2 900 000
April/April	7	3	-	11	4 600 000
Mei/May	7	2	1	15	5 200 000
Juni/June	6	1	-	15	44 500 000
Juli/July	2	-	-	2	500 000
Agustus/August	2	1	1	4	1 000 000
September/September	9	4	-	11	3 900 000
Oktober/October	2	1	-	1	800 000
November/November	3	-	1	19	15 600 000
Desember/December	6	-	1	9	3 900 000
<b>Jumlah/Total</b>	<b>74</b>	<b>17</b>	<b>5</b>	<b>140</b>	<b>125 700 000</b>

Sumber/Source: Polisi Resor Kota Solok/Police Station of Solok Municipality

**Tabel**  
**Table** 4.3.27

**Jumlah Razia Lalu Lintas yang Dilaksanakan oleh  
Kepolisian Resor Kota Solok, 2020**  
**Number of Traffics Raids Carried Out by Solok Municipality's  
Police Station, 2020**

Bulan Month	Banyak Razia Number of Raids	Banyak Kendaraan yang Terjaring Number of Vehicles Caught in The Raids	
		Roda 2 Motorcycles	Roda ≥ 4 Cars
(1)	(2)	(3)	(4)
Januari/January	19	449	103
Februari/February	21	594	210
Maret/March	21	537	106
April/April	22	168	37
Mei/May	7	3	3
Juni/June	20	312	19
Juli/July	22	429	47
Agustus/August	20	503	86
September/September	21	230	48
Oktober/October	21	172	44
November/November	20	149	34
Desember/December	17	65	10
<b>Jumlah/Total</b>	<b>231</b>	<b>3 611</b>	<b>747</b>

Sumber/Source: Polisi Resor Kota Solok/Police Station of Solok Municipality



**Tabel**  
**Table 4.3.28****Jumlah Pelanggaran dan Denda Lalu Lintas di Wilayah Kota Solok, 2020**  
**Number of Traffics Violations and Fine by Month in Solok Municipality, 2020**

Bulan Month	Pelanggaran Violation	Penindakan Enforcement		Denda Fine
		Tilang Ticketing	Teguran Warning	
(1)	(2)	(3)	(4)	(5)
Januari/January	552	552	94	51 750 000
Februari/February	804	804	77	81 010 000
Maret/March	645	645	38	66 870 000
April/April	205	205	122	17 890 000
Mei/May	6	6	45	600 000
Juni/June	331	331	64	33 215 000
Juli/July	476	476	124	48 480 000
Agustus/August	589	589	108	59 215 000
September/September	278	278	30	27 950 000
Oktober/October	216	216	22	22 620 000
November/November	183	183	149	18 385 000
Desember/December	75	75	38	7 240 000
<b>Jumlah/Total</b>	<b>4 360</b>	<b>4 360</b>	<b>911</b>	<b>435 225 000</b>

Sumber/Source: Polisi Resor Kota Solok/Police Station of Solok Municipality

**Tabel** 4.3.29 **Jumlah Penyelesaian Perkara di Kejaksaan Negeri Solok, 2020**  
**Table** *Number of Cases Solved by Attorney of Solok, 2020*

Jenis Perkara <i>Types of Cases</i>	Banyak Perkara <i>Number of Cases</i>			
	Dibebaskan <i>Freed</i>	Dilimpahkan ke PN <i>Delegated</i>	Dikirim ke PN <i>Sent to Court</i>	Dihukum/ Diputuskan <i>Decided</i>
(1)	(2)	(3)	(4)	(5)
Ringan/ <i>Light</i>	-	-	-	-
Biasa/ <i>Ordinary</i>	1	109	109	101
Ekonomi/ <i>Economy</i>	-	-	-	-
Subversi/ <i>Subversion</i>	-	-	-	-
Korupsi/ <i>Corruption</i>	-	10	10	10
Narkotika/ <i>Narcotics</i>	-	73	73	61
<b>Jumlah/Total</b>	<b>1</b>	<b>192</b>	<b>192</b>	<b>172</b>

Sumber/Source: Kejaksaan Negeri Solok/*Domestic Prosecutor's Office of Solok*

**Tabel** 4.3.30 **Jumlah Tahanan Kejaksaan Negeri Solok, 2020**  
**Table** 4.3.30 **Number of Case Files Prisoners In Attorney of Solok, 2020**

Jenis Perkara <i>Types of Cases</i>	Diproses oleh Kejaksaan <i>Processed by The AGO</i>	Banyak Perkara <i>Number of Cases</i>	
		Dikembalikan ke Penyidik <i>Returned to Investigator</i>	Diteruskan ke Pengadilan <i>Forwarded to The Court</i>
(1)	(2)	(3)	(4)
Ringan/ <i>Light</i>	-	-	-
Biasa/ <i>Ordinary</i>	177	-	177
Ekonomi/ <i>Economy</i>	-	-	-
Subversi/ <i>Subversion</i>	-	-	-
Korupsi/ <i>Corruption</i>	10	10	10
Narkotika/ <i>Narcotics</i>	126	-	126
<b>Jumlah/Total</b>	<b>313</b>	<b>10</b>	<b>313</b>

Sumber/Source: Kejaksaan Negeri Solok/*Domestic Prosecutor's Office of Solok*

**Tabel**  
**Table** 4.3.31

**Jumlah Perkara yang Masuk, Diputuskan, dan Sisa di  
Pengadilan Negeri Solok, 2020**  
*Number of Cases Arrived, Solved, and Remains at District  
Court of Solok, 2020*

<b>Bulan</b> <i>Month</i>	<b>Sisa Bulan Lalu</b> <i>Last Month's Cases</i>	<b>Masuk</b> <i>Arrived</i>	<b>Diputuskan</b> <i>Solved</i>	<b>Sisa Bulan Ini</b> <i>Remained</i>
(1)	(2)	(3)	(4)	(5)
Januari/January	11	16	3	24
Februari/February	24	12	13	23
Maret/March	23	11	17	17
April/April	17	15	13	19
Mei/May	19	13	12	20
Juni/June	20	20	7	33
Juli/July	33	12	17	28
Agustus/August	28	4	10	22
September/September	22	9	18	13
Oktober/October	13	8	8	13
November/November	13	13	8	18
Desember/December	18	2	10	10
<b>Jumlah/Total</b>	-	<b>135</b>	<b>136</b>	-

Sumber/Source: Pengadilan Negeri Solok/District Court of Solok

**Tabel** 4.3.32 **Jumlah Terdakwa yang Masuk, Diputuskan dan Sisa di Pengadilan Negeri Solok, 2020**  
**Table** **Number of Cases Arrived, Solved, and Remains at District Court of Solok, 2020**

<b>Bulan</b> <i>Month</i>	<b>Sisa Bulan Lalu</b> <i>Last Month's Cases</i>	<b>Masuk</b> <i>Arrived</i>	<b>Diputuskan</b> <i>Solved</i>	<b>Sisa Bulan Ini</b> <i>Remained</i>
(1)	(2)	(3)	(4)	(5)
Januari/ <i>January</i>	11	16	3	24
Februari/ <i>February</i>	24	12	13	23
Maret/ <i>March</i>	23	11	17	17
April/ <i>April</i>	17	15	13	19
Mei/ <i>May</i>	19	13	12	20
Juni/ <i>June</i>	20	20	7	33
Juli/ <i>July</i>	33	12	17	28
Agustus/ <i>August</i>	28	4	10	22
September/ <i>September</i>	22	9	18	13
Oktober/ <i>October</i>	13	8	8	13
November/ <i>November</i>	13	13	8	18
Desember/ <i>December</i>	18	2	10	10
<b>Jumlah/Total</b>	-	<b>135</b>	<b>136</b>	-

Sumber/*Source*: Pengadilan Negeri Solok/*District Court of Solok*

**Tabel**  
**Table** 4.3.33

**Jumlah Perkara yang Diputuskan Pengadilan Negeri Solok menurut Bulan dan Jenis Perkara, 2020**  
*Types of Cases That Was Solved at District Court of Solok, 2020*

Bulan Month	Jenis Perkara/Types of Cases			Jumlah Total
	Biasa Ordinary	Sumir Short	Pelanggaran Violation	
(1)	(2)	(3)	(4)	(5)
Januari/January	3	-	564	567
Februari/February	13	-	804	817
Maret/March	17	-	645	662
April/April	13	-	205	218
Mei/May	12	1	6	19
Juni/June	7	1	331	339
Juli/July	17	1	485	503
Agustus/August	10	2	589	601
September/September	18	-	278	296
Oktober/October	8	1	216	225
November/November	8	1	183	192
Desember/December	10	-	75	85
<b>Jumlah/Total</b>	<b>136</b>	<b>7</b>	<b>4 381</b>	<b>4 524</b>

Sumber/Source: Pengadilan Negeri Solok/District Court of Solok

**Tabel** 4.3.34 **Sikap Terdakwa terhadap Putusan Perkara di Pengadilan Negeri Solok, 2020**  
**Table** *Type of Defendant Attitude Toward Case Decision at Court of Solok, 2020*

Bulan Month	Sikap Terdakwa/Types of Defendant Attitudes				Jumlah Total
	Terima Accepted	Banding Appeal	Kasasi Cassation	PK Judicial Review	
(1)	(2)	(3)	(4)	(5)	(6)
Januari/January	-	-	-	-	-
Februari/February	11	2	-	-	13
Maret/March	15	2	-	-	17
April/April	10	1	2	-	13
Mei/May	11	1	-	-	12
Juni/June	4	2	-	1	7
Juli/July	14	2	1	-	17
Agustus/August	4	6	-	-	10
September/September	17	1	-	-	18
Oktober/October	1	4	3	-	8
November/November	7	-	1	-	8
Desember/December	8	1	1	-	10
<b>Jumlah/Total</b>	<b>102</b>	<b>22</b>	<b>8</b>	<b>1</b>	<b>133</b>

Sumber/Source: Pengadilan Negeri Solok/District Court of Solok

**Tabel** 4.3.35 **Jumlah Terdakwa yang Diputus Perkaranya menurut Jenis Vonis yang Dijatuhkan Pengadilan Negeri Solok, 2020**  
**Table** 4.3.35 **Number of Case Decision at District Court of Solok by Types of Verdict, 2020**

Bulan Month	Bebas Murni Pure	Vonis yang Dijatuhkan/Verdict			Jumlah Total
		Lebih Rendah dari Tuntutan Jaksa Lower than Claims	Sama dengan Tuntutan Jaksa Equal with Claims	Lebih Tinggi dari Tuntutan Jaksa Higher than Claims	
(1)	(2)	(3)	(4)	(5)	(6)
Januari/January	-	3	-	-	3
Februari/February	-	11	1	3	15
Maret/March	-	13	4	-	17
April/April	-	11	3	-	14
Mei/May	-	11	1	-	12
Juni/June	-	7	-	-	7
Juli/July	-	13	4	2	19
Agustus/August	-	10	2	-	12
September/September	-	18	-	-	18
Oktober/October	1	4	-	3	8
November/November	-	7	1	-	8
Desember/December	-	9	-	1	10
<b>Jumlah/Total</b>	<b>1</b>	<b>117</b>	<b>116</b>	<b>9</b>	<b>143</b>

Sumber/Source: Pengadilan Negeri Solok/District Court of Solok



**Tabel**  
**Table 4.3.36****Jumlah Terdakwa pada Pengadilan Negeri Solok menurut Masa Hukuman, 2020**  
**Number of Defendant at District Court of Solok by Length of Punishment, 2020**

Bulan Month	Jumlah Terdakwa Number of Defendants	Masa Hukuman Length of Punishment				Seumur Hidup Lifetime	Mati Dead
		Bebas Free	< 1 Tahun < 1 Year	1-5 Tahun 1-5 Years	> 5 Tahun > 5 Years		
(1)	(2)	(3)	(4)	(5)	(6)	(7)	(8)
Januari/January	3	-	-	3	-	-	-
Februari/February	21	-	4	9	2	-	-
Maret/March	23	-	8	6	2	-	-
April/April	16	-	3	8	2	-	-
Mei/May	13	-	7	5	-	-	-
Juni/June	9	-	2	4	-	-	-
Juli/July	20	-	3	12	4	-	-
Agustus/August	13	-	-	11	1	-	-
September/September	19	-	3	9	4	-	-
Oktober/October	8	1	1	4	2	-	-
November/November	9	-	2	4	2	-	-
Desember/December	12	-	3	6	1	-	-
<b>Jumlah/Total</b>	<b>166</b>	<b>1</b>	<b>36</b>	<b>81</b>	<b>20</b>	-	-

Sumber/Source: Pengadilan Negeri Solok/District Court of Solok

**Tabel**  
**Table** 4.3.37

**Jumlah Narapidana di Lembaga Pemasyarakatan Kota Solok menurut Jenis Tindak Pidana, 2020**  
**Number of Defendants at District Court of Solok by Length of Punishment, 2020**

Bulan Month	Tindak Pidana Criminal Act		Jumlah Total
	Kejahatan Crime	Pelanggaran Violation	
(1)	(2)	(3)	(4)
Januari/January	409	1	410
Februari/February	418	-	418
Maret/March	438	-	438
April/April	461	-	461
Mei/May	406	-	406
Juni/June	415	-	415
Juli/July	422	-	422
Agustus/August	417	-	417
September/September	415	-	415
Oktober/October	437	-	437
November/November	457	-	457
Desember/December	492	-	492
<b>Jumlah/Total</b>	<b>5 187</b>	<b>1</b>	<b>5 188</b>

Sumber/Source: Lembaga Pemasyarakatan Kota Solok/Penitentiary of Solok Municipality

**Tabel 4.3.38** Jumlah Penghuni Lembaga Pemasyarakatan Kota Solok menurut Status dan Lamanya Hukuman, 2020  
**Number of Prisoners at Solok Municipality's Penitentiary by Status and Length of Punishment, 2020**

Lamanya Hukuman <i>Length of Punishment</i>	Status/Status		Jumlah <i>Total</i>
	Narapidana <i>Prisoner</i>	Tahanan <i>Custody</i>	
(1)	(2)	(3)	(4)
Pidana Mati/ <i>Death Penalty</i>	-	-	-
Penjara Seumur Hidup/ <i>Life Imprisonment</i>	-	-	-
Penjara lebih dari 1 Tahun/ <i>Prison Sentence of 1 Year</i>	398	-	398
Penjara 3 - 12 Bulan/ <i>Prison Sentence of 3 - 12 Months</i>	9	-	9
Penjara kurang dari 3 Bulan/ <i>Prison Sentence of Less Than 3 Months</i>	-	-	-
dalam pemeriksaan Penyidik (A.I)/ <i>In The Investigation (A.I)</i>	-	-	-
dalam Pemeriksaan Jaksa (A.II)/ <i>In The Prosecutor's Examination (A.II)</i>	-	9	9
dalam Pemeriksaan Hakim (A.III)/ <i>In The Judge's Examination (A.III)</i>	-	58	58
Keputusan yang masih dapat diubah (A.IV & A.V)/ <i>Sentences That Can Still be Changed (A.IV &amp; A.V)</i>	-	5	5
<b>Jumlah/Total</b>	<b>407</b>	<b>72</b>	<b>479</b>

Sumber/Source: Lembaga Pemasyarakatan Kota Solok/*Penitentiary of Solok Municipality*

**Tabel**  
**Table** 4.3.39

**Tambahan Narapidana di Lembaga Pemasyarakatan Kota Solok menurut Jenis Pelanggaran dan Jenis Kelamin, 2020**  
**Additional of Prisoners at Solok Municipality's Penitentiary by Criminal Act and Sex, 2020**

	Jenis Pelanggaran <i>Criminal Act</i>	Narapidana/Number of Prisoners		
		Laki-laki <i>Male</i>	Perempuan <i>Female</i>	Jumlah <i>Total</i>
	(1)	(2)	(3)	(4)
1.	Tindak Asusila/ <i>Immoral Acts</i>	64	-	64
2.	Senjata Api/ <i>Firearm Criminal</i>	-	-	-
3.	Ketertiban Umum/ <i>Violation of Public Order</i>	-	-	-
4.	Pelanggaran/ <i>Offense</i>	-	-	-
5.	Mata Uang/ <i>Currency Crime</i>	1	-	1
6.	Pemalsuan/ <i>Forgery</i>	-	-	-
7.	Kesusilaan/ <i>Decency</i>	-	-	-
8.	Perjudian/ <i>Gambling</i>	4	-	4
9.	Penculikan/ <i>Kidnapping</i>	-	-	-
10.	Pembunuhan/ <i>Murder</i>	9	-	9
11.	Penganiayaan/ <i>Persecution</i>	4	-	4
12.	Pencurian/ <i>Theft</i>	74	-	74
13.	Perampokan/ <i>Robbery</i>	7	-	7
14.	Pemerasan/ <i>Extortion</i>	-	-	-
15.	Penggelapan/ <i>Embezzlement</i>	15	-	15
16.	Penipuan/ <i>Fraud</i>	7	3	10
17.	Pengrusakan/ <i>Destruction</i>	-	-	-
18.	Lalu Lintas/ <i>Traffic Violation</i>	-	-	-
19.	Narkoba/ <i>Drugs</i>	273	1	274
20.	UU No 41 Tahun 1999/ <i>Law No. 41 of 1999</i>	1	-	1
21.	Lain-lain/ <i>Others</i>	17	-	17
	<b>Jumlah/Total</b>	<b>476</b>	<b>4</b>	<b>480</b>

Sumber/Source: Lembaga Pemasyarakatan Kota Solok/*Penitentiary of Solok Municipality*

**Tabel 4.3.40** Jumlah Penghuni Lembaga Pemasyarakatan Kota Solok Dirinci menurut Tindak Pidana dan Status, 2020  
**Numbers of Prisoner at Solok Municipality's Penitentiary by Criminal Act and Status, 2020**

	Jenis Pelanggaran <i>Criminal Act</i>	Narapidana <i>Prisoner</i>	Status/Status	
			Tahanan <i>Custody</i>	Jumlah <i>Total</i>
	(1)	(2)	(3)	(4)
1.	Tindak Asusila/ <i>Immoral Acts</i>	64	-	64
2.	Senjata Api/ <i>Firearm Criminal</i>	-	-	-
3.	Ketertiban Umum/ <i>Violation of Public Order</i>	-	-	-
4.	Pelanggaran/ <i>Offense</i>	-	-	-
5.	Mata Uang/ <i>Currency Crime</i>	-	1	1
6.	Pemalsuan/ <i>Forgery</i>	-	-	-
7.	Kesusilaan/ <i>Decency</i>	-	-	-
8.	Perjudian/ <i>Gambling</i>	2	2	4
9.	Penculikan/ <i>Kidnapping</i>	-	-	-
10.	Pembunuhan/ <i>Murder</i>	9	-	9
11.	Penganiayaan/ <i>Persecution</i>	3	1	4
12.	Pencurian/ <i>Theft</i>	55	19	74
13.	Perampokan/ <i>Robbery</i>	7	-	7
14.	Pemerasan/ <i>Extortion</i>	-	-	-
15.	Penggelapan/ <i>Embezzlement</i>	10	5	15
16.	Penipuan/ <i>Fraud</i>	7	3	10
17.	Pengrusakan/ <i>Destruction</i>	-	-	-
18.	Lalu Lintas/ <i>Traffic Violation</i>	-	-	-
19.	Narkoba/ <i>Drugs</i>	236	38	274
20.	UU No 41 Tahun 1999/ <i>Law No. 41 of 1999</i>	1	-	1
21.	Lain-lain/ <i>Others</i>	19	2	21
	<b>Jumlah/Total</b>	<b>409</b>	<b>71</b>	<b>480</b>

Sumber/Source: Lembaga Pemasyarakatan Kota Solok/*Penitentiary of Solok Municipality*

**Tabel**  
**Table** 4.3.41

**Korban Kekerasan terhadap Perempuan menurut  
Kelompok Umur di Kota Solok, 2019 dan 2020**  
*Victims of Violence Against Women by Age Group in Solok  
Municipality, 2019 and 2020*

Kelompok Umur <i>Age Group</i>	Tahun/Year	
	2019	2020
(1)	(2)	(3)
Remaja (18 - <25 tahun)/ <i>Teenagers (between 18 to 25 years old)</i>	1	5
25 tahun ke atas/ <i>Above 25 years old</i>	7	11
<b>Jumlah/Total</b>	<b>8</b>	<b>16</b>

Sumber/Source: Dinas Pemberdayaan Perempuan dan Perlindungan Anak Kota Solok/*Regional Office of Women Empowerment and Children's Services of Solok Municipality*

**Tabel** 4.3.42 **Korban Kekerasan terhadap Perempuan menurut Status Perkawinan di Kota Solok, 2019 dan 2020**  
**Table** *Victims of Violence Against Women by Marital Status in Solok Municipality, 2019 and 2020*

Kelompok Umur <i>Age Group</i>	Tahun/Year	
	2019	2020
(1)	(2)	(3)
Belum Kawin/ <i>Single</i>	1	2
Kawin/ <i>Married</i>	7	13
Cerai/ <i>Divorced</i>	-	1
<b>Jumlah/Total</b>	<b>8</b>	<b>16</b>

Sumber/Source: Dinas Pemberdayaan Perempuan dan Perlindungan Anak Kota Solok/*Regional Office of Women Empowerment and Children's Services of Solok Municipality*

**Tabel** 4.3.43 **Korban Kekerasan terhadap Perempuan menurut Jenis Kekerasan di Kota Solok, 2019 dan 2020**  
**Table** *Victims of Violence Against Women by Types of Violences in Solok Municipality, 2019 and 2020*

Jenis Kekerasan <i>Types of Violences</i>	Tahun/Year	
	2019	2020
(1)	(2)	(3)
Fisik/ <i>Physical Abuse</i>	5	8
Psikis/ <i>Psychological Violence</i>	-	2
Seksual/ <i>Sexual Abuse</i>	3	1
TPPO/ <i>Human Trafficking</i>	-	-
Penelantaran/ <i>Abandonment</i>	-	4
Lainnya/ <i>Others</i>	-	1
<b>Jumlah/Total</b>	<b>8</b>	<b>16</b>

Sumber/Source: Dinas Pemberdayaan Perempuan dan Perlindungan Anak Kota Solok/*Regional Office of Women Empowerment and Children's Services of Solok Municipality*



**Tabel** 4.3.44 **Korban Kekerasan terhadap Perempuan menurut Tempat Kejadian di Kota Solok, 2019 dan 2020**  
**Table** *Victims of Violence Against Women by Scene in Solok Municipality, 2019 and 2020*

Tempat Kejadian Scene	Tahun/Year	
	2019	2020
(1)	(2)	(3)
Rumah Tangga/Household	7	13
Tempat Kerja/Workplace	-	-
Lainnya/Others	1	3
<b>Jumlah/Total</b>	<b>8</b>	<b>16</b>

Sumber/Source: Dinas Pemberdayaan Perempuan dan Perlindungan Anak Kota Solok/Regional Office of Women Empowerment and Children's Services of Solok Municipality

**Tabel 4.3.45** Jenis Pelayanan yang Diberikan pada Korban Kekerasan terhadap Perempuan di Kota Solok, 2019 dan 2020  
**Types of Services Given to The Victims of Violence Against Women in Solok Municipality, 2019 and 2020**

Jenis Pelayanan <i>Types of Services</i>	Tahun/Year	
	2019	2020
(1)	(2)	(3)
Penanganan Pengaduan/ <i>The Handling of Complaints</i>	7	3
Pelayanan Kesehatan/ <i>Health Services</i>	1	-
Rehabilitasi Sosial/ <i>Social Rehabilitation</i>	-	-
Penegakan dan Bantuan Hukum/ <i>Law Enforcement and Legal Aid</i>	3	12
Pemulangan dan Reintegrasi/ <i>Repatriation and Reintegration</i>	-	-
<b>Jumlah/Total</b>	<b>11</b>	<b>16</b>

Sumber/Source: Dinas Pemberdayaan Perempuan dan Perlindungan Anak Kota Solok/*Regional Office of Women Empowerment and Children's Services of Solok Municipality*

**Tabel** 4.3.46 **Pelaku Kekerasan terhadap Perempuan menurut Jenis Kelamin dan Hubungan dengan Korban di Kota Solok, 2019 dan 2020**  
***Perpetrators of Violence Against Women by Sex and Relationship with The Victim in Solok Municipality, 2019 and 2020***

Hubungan dengan Korban <i>Relationship with The Victim</i>	2019		2020	
	Laki-laki <i>Male</i>	Perempuan <i>Female</i>	Laki-laki <i>Male</i>	Perempuan <i>Female</i>
(1)	(2)	(3)	(4)	(5)
Orang Tua/ <i>Parents</i>	1	-	-	2
Keluarga/ <i>Family Member</i>	-	-	1	-
Lainnya/ <i>Others</i>	2	-	-	2
Suami/ <i>Spouse</i>	5	-	11	-
<b>Jumlah/Total</b>	<b>8</b>	<b>-</b>	<b>12</b>	<b>4</b>

Sumber/*Source*: Dinas Pemberdayaan Perempuan dan Perlindungan Anak Kota Solok/*Regional Office of Women Empowerment and Children's Services of Solok Municipality*

**Tabel**  
**Table** 4.3.47

**Korban Kekerasan terhadap Anak menurut Jenis Kelamin dan Jenis Kekerasan di Kota Solok, 2019 dan 2020**  
***Victims of Violence Against Children by Sex and Types of Violence in Solok Municipality, 2019 and 2020***

Jenis Kekerasan <i>Types of Violences</i>	2019		2020	
	Laki-laki <i>Male</i>	Perempuan <i>Female</i>	Laki-laki <i>Male</i>	Perempuan <i>Female</i>
(1)	(2)	(3)	(4)	(5)
Fisik/ <i>Physical Abuse</i>	5	1	1	1
Psikis/ <i>Psychological Violence</i>	-	-	-	-
Seksual/ <i>Sexual Abuse</i>	10	5	5	11
Eksplotasi/ <i>Child Exploitation</i>	-	1	-	-
Penelantaran/ <i>Abandonment</i>	-	-	-	-
Lainnya/ <i>Others</i>	-	4	-	-
<b>Jumlah/Total</b>	<b>15</b>	<b>11</b>	<b>6</b>	<b>12</b>

Sumber/Source: Dinas Pemberdayaan Perempuan dan Perlindungan Anak Kota Solok/*Regional Office of Women Empowerment and Children's Services of Solok Municipality*

**Tabel** 4.3.48 **Korban Kekerasan terhadap Anak menurut Tempat Kejadian di Kota Solok, 2019 dan 2020**  
**Table** *Victims of Violence Against Children by Scene in Solok Municipality, 2019 and 2020*

Tempat Kejadian Scenes	Tahun/Year	
	2019	2020
(1)	(2)	(3)
Rumah/Home	6	2
Lingkungan/Neighborhood	6	5
Sekolah/School	8	5
Lainnya/Others	6	6
<b>Jumlah/Total</b>	<b>26</b>	<b>18</b>

Sumber/Source: Dinas Pemberdayaan Perempuan dan Perlindungan Anak Kota Solok/Regional Office of Women Empowerment and Children's Services of Solok Municipality

**Tabel**  
**Table** 4.3.49**Jenis Pelayanan yang Diberikan pada Korban Kekerasan terhadap Anak menurut Jenis Kelamin di Kota Solok, 2019 dan 2020**  
***Types of Services Given to The Victims of Violence Against Children by Sex in Solok Municipality, 2019 and 2020***

Jenis Pelayanan <i>Types of Services</i>	2019		2020	
	Laki-laki <i>Boy</i>	Perempuan <i>Girl</i>	Laki-laki <i>Boy</i>	Perempuan <i>Girl</i>
(1)	(2)	(3)	(4)	(5)
Penanganan Pengaduan/ <i>The Handling of Complaints</i>	4	6	-	-
Pelayanan Kesehatan/ <i>Health Services</i>	-	-	-	-
Rehabilitasi Sosial/ <i>Social Rehabilitation</i>	-	1	-	-
Penegakan dan Bantuan Hukum/ <i>Law Enforcement and Legal Aid</i>	11	6	5	13
Pemulangan dan Reintegrasi/ <i>Repatriation and Reintegration</i>	-	-	-	-
<b>Jumlah/Total</b>	<b>15</b>	<b>13</b>	<b>5</b>	<b>13</b>

Sumber/Source: Dinas Pemberdayaan Perempuan dan Perlindungan Anak Kota Solok/*Regional Office of Women Empowerment and Children's Services of Solok Municipality*

**Tabel** 4.3.50 **Jumlah Lembaga Layanan yang Menangani Anak Korban Kekerasan, 2019 dan 2020**  
**Table** *Number of Service Agencies that Handle Children Victims of Violence, 2019 and 2020*

Lembaga Layanan Service Agencies	Tahun/Year	
	2019	2020
(1)	(2)	(3)
Pusat Pelayanan Terpadu Pemberdayaan Perempuan dan Anak (P2TP2A)	1	10
Unit Pelayanan Perempuan dan Anak (UPPA)	1	10
<b>Jumlah/Total</b>	<b>2</b>	<b>20</b>

Sumber/Source: Dinas Pemberdayaan Perempuan dan Perlindungan Anak Kota Solok/Regional Office of Women Empowerment and Children's Services of Solok Municipality

#### 4.4 KEMISKINAN POVERTY

**Tabel 4.4.1** **Garis Kemiskinan, Jumlah, dan Persentase Penduduk Miskin di Kota Solok, 2013–2020**  
*Poverty Line, Number, and Percentage of Poor People in Solok Municipality, 2013–2020*

<b>Tahun Year</b>	<b>Garis Kemiskinan (rupiah/kapita/bulan) Poverty Line (rupiah/capita/month)</b>	<b>Jumlah Penduduk Miskin (ribu) Number of Poor People (thousand)</b>	<b>Persentase Penduduk Miskin Percentage of Poor People</b>
(1)	(2)	(3)	(4)
2013	342 001,00	2,90	4,60
2014	356 078,00	2,71	4,16
2015	370 229,00	2,72	4,12
2016	385 781,00	2,59	3,86
2017	413 297,00	2,50	3,66
2018	414 673,00	2,29	3,30
2019	450 377,00	2,29	3,24
2020	491 142,00	1,99	2,77

Sumber/Source: BPS, Survei Sosial Ekonomi Nasional Maret/BPS-Statistics Indonesia, March National Socioeconomic Survey



**Tabel 4.4.2** Indeks Kedalaman Kemiskinan dan Indeks Keparahan Kemiskinan di Kota Solok, 2013–2020  
**Poverty Gap Index and Poverty Severity Index in Solok Municipality, 2013–2020**

Tahun Year	Indeks Kedalaman Kemiskinan Poverty Gap Index	Indeks Keparahan Kemiskinan Poverty Severity Index
(1)	(2)	(3)
2013	0,49	0,10
2014	0,57	0,11
2015	0,49	0,08
2016	0,13	0,01
2017	0,62	0,23
2018	0,42	0,09
2019	0,29	0,04
2020	0,27	0,04

Sumber/Source: BPS, Survei Sosial Ekonomi Nasional Maret/BPS-Statistics Indonesia, March National Socioeconomic Survey

"Produksi padi di Kota Solok adalah sebesar 17.915,83 ton."



Produksi Tanaman Perkebunan di Kota Solok (kg)





**PENJELASAN TEKNIS**

1. Data bidang pertanian dikumpulkan dari Dinas Ketahanan Pangan Pertanian dan Perikanan Solok. Dinas Ketahanan Pangan Pertanian dan Perikanan Solok melaksanakan pengelolaan teknis terhadap subsektor tanaman pangan, hortikultural, perkebunan, kehutanan, perikanan, peternakan, penyuluhan pertanian dan ketahanan pangan.
2. Luas panen adalah luas kotor tanaman padi dan palawija, sayuran, buah-buahan, biofarmaka dan tanaman hias yang diambil hasilnya/dipanen pada periode pelaporan.
3. Produksi adalah hasil menurut bentuk produk dari setiap tanaman padi dan palawija, sayuran, buah-buahan, biofarmaka pada bulan/triwulan laporan.
4. Produktivitas adalah rata-rata jumlah produksi per luas panen. Produktivitas didapatkan dari Produksi pada tahun 2019 dibagi dengan luas panen selama tahun 2019.

**TECHNICAL NOTES**

1. *Agriculture data collected from the Office of Agriculture and Forestry, Department of Agriculture and Forestry to implement the technical management of food crops, horticultural, plantation, forestry, fishery, animal husbandry, agricultural extension and food security.*
2. *Harvested area is gross area which race and Pulses, vegetable, fruit, medicinal and ornamental plant of crop harvested during the period of report.*
3. *Production is the standard production quantity form of race and pulses, vegetable, fruit, medicinal and ornamental plant based on harvested area reported. monthly/quarterly.*
4. *Productivity is the average amount of production per area harvested. Productivity obtained from production in 2019 divided by the area harvested during 2019.*



## 5.1 TANAMAN PANGAN FOOD CROPS

**Tabel** 5.1.1 **Luas Panen, Produktivitas, dan Produksi Padi menurut Kecamatan di Kota Solok, 2020**  
*Table* 5.1.1 **Harvested Area, Productivity, and Production of Paddy by Subdistrict in Solok Municipality, 2020**

Kecamatan Subdistrict	Luas Panen (ha) Harvested Area (ha)	Produksi (ton) Production (ton)	Produktivitas (ton/ha) Productivity (ton/ha)
(1)	(2)	(3)	(4)
Lubuk Sikarah	2 192,45	15 018,28	6,85
Tanjung Harapan	423,00	2 897,55	6,85
<b>Kota Solok</b>	<b>2 615,45</b>	<b>17 915,83</b>	<b>6,85</b>

Sumber/Source: Dinas Pertanian Kota Solok/Regional Office of Agriculture of Solok Municipality

**Tabel** 5.1.2 **Luas Panen, Produksi Padi, dan Produksi Beras menurut Kecamatan di Kota Solok, 2020**  
**Harvested Area, Paddy and Rice Production by Subdistrict in Solok Municipality, 2020**

<b>Bulan</b> <i>Month</i>	<b>Luas Panen (ha)</b> <i>Harvested Area (ha)</i>	<b>Produksi Padi (ton GKG)</b> <i>Paddy Production (ton GKG)</i>	<b>Produksi Beras (ton)</b> <i>Rice Equivalent Production (ton)</i>
(1)	(2)	(3)	(4)
Lubuk Sikarah	...	...	...
Tanjung Harapan	...	...	...
<b>Kota Solok</b>	<b>2 386,48</b>	<b>16 460,60</b>	<b>9 481,96</b>

Catatan/Note: Angka Oktober-November merupakan Angka Potensi/ *October-November Values are Potential Values*  
 Sumber/Source: Berita Resmi Statistik (BRS) Provinsi Sumatera Barat Bulan November/ *Press Release of Sumatera Barat Province in November*

**Tabel**  
**Table** 5.1.3**Luas Lahan Sawah menurut Kecamatan dan Jenis Pengairan di Kota Solok (ha), 2020**  
**Area of Wetland by Subdistrict and Types of Irrigation in Solok Municipality (ha), 2020**

<b>Kecamatan Subdistrict</b>	<b>Irigasi Irrigation</b>	<b>Non-irigasi Non-Irrigation</b>	<b>Jumlah Total</b>
(1)	(2)	(3)	(4)
Lubuk Sikarah	549,21	126,30	675,51
Tanjung Harapan	134,07	65,01	199,08
<b>Kota Solok</b>	<b>683,28</b>	<b>191,31</b>	<b>874,59</b>

Sumber/Source: Dinas Pertanian Kota Solok/Regional Office of Agriculture of Solok Municipality



**Tabel** 5.1.4 **Luas Panen Jagung dan Kedelai menurut Kecamatan di Kota Solok (ha), 2020**  
**Table** **Harvested Area of Maize and Soybeans by Subdistrict in Solok Municipality (ha), 2020**

<b>Kecamatan Subdistrict</b>	<b>Jagung Maize</b>	<b>Kedelai Soybeans</b>
(1)	(2)	(3)
Lubuk Sikarah	100,70	-
Tanjung Harapan	4,50	-
<b>Kota Solok</b>	<b>105,20</b>	<b>-</b>

Sumber/Source: Dinas Pertanian Kota Solok/Regional Office of Agriculture of Solok Municipality

**Tabel 5.1.5** **Produksi Jagung dan Kedelai menurut Kecamatan di Kota Solok (ton), 2020**  
**Production of Maize and Soybeans by Subdistrict in Solok Municipality (ton), 2020**

<b>Kecamatan Subdistrict</b>	<b>Jagung Maize</b>	<b>Kedelai Soybeans</b>
(1)	(2)	(3)
Lubuk Sikarah	662,61	-
Tanjung Harapan	24,10	-
<b>Kota Solok</b>	<b>686,71</b>	-

Sumber/Source: Dinas Pertanian Kota Solok/Regional Office of Agriculture of Solok Municipality

**Tabel** 5.1.6 **Luas Panen Kacang Tanah, Kacang Hijau, Ubi Kayu, dan Ubi Jalar menurut Kecamatan di Kota Solok (ha), 2020**  
**Table** *Harvested Area of Peanut, Mungbean, Cassava, and Sweet Potato by Subdistrict Solok Municipality (ha), 2020*

<b>Kecamatan Subdistrict</b>	<b>Kacang Tanah Peanut</b>	<b>Kacang Hijau Mungbean</b>	<b>Ubi Kayu Cassava</b>	<b>Ubi Jalar Sweet Potato</b>
(1)	(2)	(3)	(4)	(5)
Lubuk Sikarah	-	-	2	2
Tanjung Harapan	-	-	15	-
<b>Kota Solok</b>	-	-	<b>17</b>	<b>2</b>

Sumber/Source: Dinas Pertanian Kota Solok/Regional Office of Agriculture of Solok Municipality

**Tabel**  
**Table** 5.1.7**Produksi Kacang Tanah, Kacang Hijau, Ubi Kayu, dan Ubi Jalar menurut Kecamatan di Kota Solok (ton), 2020**  
***Production of Peanut, Mungbean, Cassava, and Sweet Potato by Subdistrict in Solok Municipality (ton), 2020***

<b>Kecamatan Subdistrict</b>	<b>Kacang Tanah Peanut</b>	<b>Kacang Hijau Mungbean</b>	<b>Ubi Kayu Cassava</b>	<b>Ubi Jalar Sweet Potato</b>
(1)	(2)	(3)	(4)	(5)
Lubuk Sikarah	-	-	49,02	44,80
Tanjung Harapan	-	-	335,50	-
<b>Kota Solok</b>	-	-	<b>384,52</b>	<b>44,80</b>

Sumber/Source: Dinas Pertanian Kota Solok/Regional Office of Agriculture of Solok Municipality

**5.2 HORTIKULTURA  
HORTICULTURE**

**Tabel 5.2.1 Luas Panen Tanaman Sayuran menurut Kecamatan dan Jenis Tanaman di Kota Solok (ha), 2019 dan 2020**  
*Table 5.2.1 Harvested Area of Vegetables by Subdistrict and Kind of Plant in Solok Municipality (ha), 2019 and 2020*

Kecamatan Subdistrict	Bawang Merah Shallot		Cabai Chili	
	2019	2020	2019	2020
(1)	(2)	(3)	(4)	(5)
Lubuk Sikarah	16	21	20	14
Tanjung Harapan	-	1	5	4
<b>Kota Solok</b>	<b>16</b>	<b>22</b>	<b>25</b>	<b>18</b>

Lanjutan Tabel/*Continued Table 5.2.1*

Kecamatan Subdistrict	Kentang Potato		Kubis Cabbage	
	2019	2020	2019	2020
(1)	(6)	(7)	(8)	(9)
Lubuk Sikarah	-	1	-	-
Tanjung Harapan	-	-	-	-
<b>Kota Solok</b>	-	<b>1</b>	-	-

Lanjutan Tabel/Continued Table 5.2.1

Kecamatan Subdistrict	Petsai Chinese Cabbage		Tomat Tomato		Bawang Putih Garlic	
	2019	2020	2019	2020	2019	2020
(1)	(10)	(11)	(12)	(13)	(14)	(15)
Lubuk Sikarah	-	-	1	-	-	-
Tanjung Harapan	-	-	-	-	-	-
<b>Kota Solok</b>	-	-	<b>1</b>	-	-	-

Sumber/Source: BPS, Statistik Pertanian Hortikultura SPH-SBS/BPS-Statistics Indonesia, Agricultural Statistic for Horticulture SPH-SBS

**Tabel**  
**Table** 5.2.2

**Produksi Tanaman Sayuran menurut Kecamatan dan Jenis Tanaman di Kota Solok (ton), 2019 dan 2020**  
*Production of Vegetables by Subdistrict and Kind of Plant in Solok Municipality (ton), 2019 and 2020*

Kecamatan Subdistrict	Bawang Merah Shallot		Cabai Chili	
	2019	2020	2019	2020
(1)	(2)	(3)	(4)	(5)
Lubuk Sikarah	99,00	151,50	4,36	55,50
Tanjung Harapan	-	6,00	0,92	20,00
<b>Kota Solok</b>	<b>99,00</b>	<b>157,50</b>	<b>5,28</b>	<b>75,50</b>



Lanjutan Tabel/Continued Table 5.2.2

Kecamatan Subdistrict	Kentang Potato		Kubis Cabbage	
	2019	2020	2019	2020
(1)	(6)	(7)	(8)	(9)
Lubuk Sikarah	-	7,00	-	-
Tanjung Harapan	-	-	-	-
<b>Kota Solok</b>	-	<b>7,00</b>	-	-

Lanjutan Tabel/*Continued Table 5.2.2*

Kecamatan Subdistrict	Petsai Chinese Cabbage		Tomat Tomato		Bawang Putih Garlic	
	2019	2020	2019	2020	2019	2020
(1)	(10)	(11)	(12)	(13)	(14)	(15)
Lubuk Sikarah	-	-	0,30	-	-	-
Tanjung Harapan	-	-	-	-	-	-
<b>Kota Solok</b>	-	-	<b>0,30</b>	-	-	-

Sumber/Source: BPS, Statistik Pertanian Hortikultura SPH-SBS/BPS-Statistics Indonesia, Agricultural Statistic for Horticulture SPH-SBS

**Tabel**  
**Table** 5.2.3

**Luas Panen Tanaman Sayuran dan Buah-Buahan Semusim menurut Jenis Tanaman di Kota Solok (ha), 2017-2020**  
**Harvested Area of Seasonal Vegetables and Fruits by Kind of Plant in Solok Municipality (ha), 2017-2020**

Jenis Tanaman Types of Plants	2017	2018	2019	2020
(1)	(2)	(3)	(4)	(5)
<b>Sayuran/Vegetables</b>				
Bawang Daun/Wlech Onion	-	-	-	-
Bawang Merah/Shallot	14	16	16	22
Bawang Putih/Garlic	-	-	-	-
Bayam/Spinach	7	8	15	-
Buncis/Green Bean	2	1	2	-
Cabai Besar/Chili ( <i>Capsicum Annum</i> )	17	29	20	18
Cabai Rawit/Chili ( <i>Capsicum Frutescens</i> )	1	5	5	24
Cabai/Chili	18	34	25	-
Jamur/Mushroom	322	90	70	54
Kacang Merah/Red Bean	4	4	16	-
Kacang Panjang/Yardlong Bean	1	12	15	-
Kangkung/Kangkong	7	10	20	4
Kembang Kol/Cauliflower	-	-	-	-
Kentang/Potato	-	-	-	1
Ketimun/Cucumber	-	2	6	2
Kubis/Cabbage	-	-	-	-
Labu Siam/Chayote	-	2	1	-
Lobak/Radish	-	-	-	-
Paprika/Bell Pepper	-	-	-	-
Petsai/Chinese Cabbage	-	-	-	-
Terung/Eggplant	1	6	2	-
Tomat/Tomato	-	2	1	-
Wortel/Carrot	-	-	-	-
<b>Buah-buahan/Fruits</b>				
Blewah/Cantaloupe	-	-	-	-
Melon/Melon	-	-	-	-
Semangka/Watermelon	-	-	-	-
Stroberi/Strawberry	-	-	-	-

Sumber/Source: BPS, Statistik Pertanian Hortikultura SPH-SBS/BPS-Statistics Indonesia, Agricultural Statistic for Horticulture SPH-SBS

**Tabel**  
**Table** 5.2.4

**Produksi Tanaman Sayuran dan Buah-Buahan Semusim menurut Jenis Tanaman di Kota Solok (ton), 2017-2020**  
**Production of Seasonal Vegetables and Fruits by Kind of Plant in Solok Municipality (ton), 2017-2020**

Jenis Tanaman Types of Plants	2017	2018	2019	2020
(1)	(2)	(3)	(4)	(5)
<b>Sayuran/Vegetables</b>				
Bawang Daun/Wlech Onion	-	-	-	-
Bawang Merah/Shallot	49	15	99	157,5
Bawang Putih/Garlic	-	-	-	-
Bayam/Spinach	70	2,5	130,8	-
Buncis/Green Bean	3	1	45	-
Cabai Besar/Chili ( <i>Capsicum Annum</i> )	86,6	21,9	446,5	75,5
Cabai Rawit/Chili ( <i>Capsicum Frutescens</i> )	1,1	43	81	84
Cabai/Chili	87,6	26,2	527,5	-
Jamur/Mushroom	1,56	0,75	0,75	8,4
Kacang Merah/Red Bean	4	1,5	64	-
Kacang Panjang/Yarldlong Bean	15	4,8	420	-
Kangkung/Kangkong	90	4	305	20
Kembang Kol/Cauliflower	-	-	-	-
Kentang/Potato	-	-	-	7
Ketimun/Cucumber	-	1,6	220	13,6
Kubis/Cabbage	-	-	-	-
Labu Siam/Chayote	-	1,2	34	-
Lobak/Radish	-	-	-	-
Paprika/Bell Pepper	-	-	-	-
Petsai/Chinese Cabbage	-	-	-	-
Terung/Eggplant	8	2,6	97	-
Tomat/Tomato	-	2	30	-
Wortel/Carrot	-	-	-	-
<b>Buah-buahan/Fruits</b>				
Blewah/Cantaloupe	-	-	-	-
Melon/Melon	-	-	-	-
Semangka/Watermelon	-	-	-	-
Stroberi/Strawberry	-	-	-	-

Sumber/Source: BPS, Statistik Pertanian Hortikultura SPH-SBS/BPS-Statistics Indonesia, Agricultural Statistic for Horticulture SPH-SBS

**Tabel**  
**Table** 5.2.5

**Luas Panen Tanaman Biofarmaka menurut Kecamatan dan Jenis Tanaman di Kota Solok (m<sup>2</sup>), 2019 dan 2020**  
**Harvested Area of Medicinal Plants by Subdistrict and Kind of Plant in Solok Municipality (m<sup>2</sup>), 2019 and 2020**

Kecamatan Subdistrict	Jahe Ginger		Laos/Lengkuas Galangal	
	2019	2020	2019	2020
(1)	(2)	(3)	(4)	(5)
Lubuk Sikarah	51 034	1 600	3 250	200
Tanjung Harapan	-	-	-	-
<b>Kota Solok</b>	<b>51 034</b>	<b>1 600</b>	<b>3 250</b>	<b>200</b>

Lanjutan Tabel/*Continued Table 5.2.5*

Kecamatan Subdistrict	Kencur <i>East Indian Galangal</i>		Kunyit <i>Turmeric</i>	
	2019	2020	2019	2020
(1)	(6)	(7)	(8)	(9)
Lubuk Sikarah	-	-	37 450	72 000
Tanjung Harapan	-	-	-	2 000
<b>Kota Solok</b>	-	-	<b>37 450</b>	<b>74 000</b>

Sumber/*Source*: BPS, Statistik Pertanian Hortikultura SPH-SBS/*BPS-Statistics Indonesia, Agricultural Statistic for Horticulture SPH-SBS*

**Tabel** 5.2.6 **Produksi Tanaman Biofarmaka menurut Kecamatan dan Jenis Tanaman di Kota Solok (kg), 2019 dan 2020**  
**Table** **Production of Medicinal Plants by Subdistrict and Kind of Plant in Solok Municipality (kg), 2019 and 2020**

Kecamatan Subdistrict	Jahe Ginger		Laos/Lengkuas Galangal	
	2019	2020	2019	2020
(1)	(2)	(3)	(4)	(5)
Lubuk Sikarah	49 507	1 545	5 770	172
Tanjung Harapan	-	-	-	-
<b>Kota Solok</b>	<b>49 507</b>	<b>1 545</b>	<b>5 770</b>	<b>172</b>

Lanjutan Tabel/*Continued Table 5.2.6*

Kecamatan Subdistrict	Kencur <i>East Indian Galangal</i>		Kunyit <i>Turmeric</i>	
	2019	2020	2019	2020
(1)	(6)	(7)	(8)	(9)
Lubuk Sikarah	-	-	40 444	48 488
Tanjung Harapan	-	-	-	2 030
<b>Kota Solok</b>	-	-	<b>40 444</b>	<b>50 518</b>

Sumber/Source: BPS, Statistik Pertanian Hortikultura SPH-SBS/BPS-Statistics Indonesia, *Agricultural Statistic for Horticulture SPH-SBS*



**Tabel** 5.2.7 **Luas Panen Tanaman Biofarmaka menurut Jenis Tanaman di Kota Solok (m<sup>2</sup>), 2017-2020**  
**Harvested Area of Medicinal Plants by Kind of Plant in Solok Municipality (m<sup>2</sup>), 2017-2020**

Jenis Tanaman Types of Plants	2017	2018	2019	2020
(1)	(2)	(3)	(4)	(5)
Dlingo/Dringo/Sweet Root/Calamus	-	-	-	-
Jahe/Ginger	16 200	54 082	51 034	1 600
Kapulaga/Java Cardamon	3 168	5 431	2 800	2 000
Keji Beling/Kecibeling/Strobilanthes Crispa	-	-	-	-
Kencur/East Indian Galangal	-	-	-	-
Kunyit/Turmeric	48 131	103 525	37 450	74 000
Laos/Lengkuas/Galaga	2 865	755	3 250	200
Lempuyang/Zingiber Aromaticum	-	-	-	-
Lidah Buaya/Oliviera	-	151	-	-
Mahkota Dewa/God's Crown	-	-	-	50
Mengkudu/Pace/Indian Mulberry	-	-	-	100
Sambiloto/King of Better	-	-	-	-
Temuireng/Black Turmeric	-	-	-	-
Temukunci/Chinese Keys	-	-	-	-
Temulawak/Java Turmeric	-	-	-	-

Sumber/Source: BPS, Statistik Pertanian Hortikultura SPH-SBS/BPS-Statistics Indonesia, Agricultural Statistic for Horticulture SPH-SBS

**Tabel 5.2.8** **Produksi Tanaman Biofarmaka menurut Jenis Tanaman di Kota Solok (kg), 2017-2020**  
**Production of Medicinal Plants by Kind of Plant in Solok Municipality (kg), 2017-2020**

Jenis Tanaman Types of Plants	2017	2018	2019	2020
(1)	(2)	(3)	(4)	(5)
Dlingo/Dringo/Sweet Root/Calamus	-	-	-	-
Jahe/Ginger	26 750	94 050	49 507	1 545
Kapulaga/Java Cardamon	2 995	4 215	476	646
Keji Beling/Kecibeling/Strobilanthes Crispa	-	-	-	-
Kencur/East Indian Galangal	-	-	-	-
Kunyit/Turmeric	55 810	248 465	40 444	50 518
Laos/Lengkuas/Galaga	12 370	1 940	5 770	172
Lempuyang/Zingiber Aromaticum	-	-	-	-
Lidah Buaya/Oliviera	-	111	-	-
Mahkota Dewa/God's Crown	-	1 300	-	600
Mengkudu/Pace/Indian Mulberry	-	50	-	20
Sambiloto/King of Better	-	-	-	-
Temuireng/Black Turmeric	-	-	-	-
Temukunci/Chinese Keys	-	-	-	-
Temulawak/Java Turmeric	-	-	-	-

Sumber/Source: BPS, Statistik Pertanian Hortikultura SPH-SBS/BPS-Statistics Indonesia, Agricultural Statistic for Horticulture SPH-SBS

**Tabel** 5.2.9 **Luas Panen Tanaman Hias menurut Kecamatan dan Jenis Tanaman di Kota Solok (m<sup>2</sup>), 2019 dan 2020**  
**Table** 5.2.9 **Harvested Area of Ornamental Plants by Subdistrict and Kind of Plant in Solok Municipality (m<sup>2</sup>), 2019 and 2020**

Kecamatan Subdistrict	Anggrek Orchid		Krisan Chrysantemum	
	2019	2020	2019	2020
(1)	(2)	(3)	(4)	(5)
Lubuk Sikarah	-	-	250	825
Tanjung Harapan	-	-	-	-
<b>Kota Solok</b>	-	-	<b>250</b>	<b>825</b>

Lanjutan Tabel/*Continued Table 5.2.9*

Kecamatan Subdistrict	Mawar Rose		Sedap Malam Tuberose	
	2019	2020	2019	2020
(1)	(6)	(7)	(8)	(9)
Lubuk Sikarah	-	-	-	-
Tanjung Harapan	-	-	-	-
<b>Kota Solok</b>	-	-	-	-

Sumber/Source: BPS, Statistik Pertanian Hortikultura SPH-SBS/BPS-Statistics Indonesia, *Agricultural Statistic for Horticulture SPH-SBS*

**Tabel** 5.2.10 **Produksi Tanaman Hias menurut Kecamatan dan Jenis Tanaman di Kota Solok (tangkai), 2019 dan 2020**  
**Table** *Production of Ornamental Plants by Subdistrict and Kind of Plant in Solok Municipality (stalks), 2019 and 2020*

Kecamatan Subdistrict	Anggrek Orchid		Krisan Chrysantemum	
	2019	2020	2019	2020
(1)	(2)	(3)	(4)	(5)
Lubuk Sikarah	-	-	13 000	21 700
Tanjung Harapan	-	-	-	-
<b>Kota Solok</b>	-	-	<b>13 000</b>	<b>21 700</b>

Lanjutan Tabel/*Continued Table* 5.2.10

Kecamatan <i>Subdistrict</i>	Mawar <i>Rose</i>		Sedap Malam <i>Tuberose</i>	
	2019	2020	2019	2020
(1)	(6)	(7)	(8)	(9)
Lubuk Sikarah	-	-	-	-
Tanjung Harapan	-	-	-	-
<b>Kota Solok</b>	-	-	-	-

Sumber/*Source*: BPS, Statistik Pertanian Hortikultura SPH-SBS/*BPS-Statistics Indonesia, Agricultural Statistic for Horticulture SPH-SBS*

**Tabel** 5.2.11 **Luas Panen Tanaman Hias menurut Jenis Tanaman di Kota Solok (m<sup>2</sup>), 2017-2020**  
**Table** **Harvested Area of Ornamental Plants by Kind of Plant in Solok Municipality (m<sup>2</sup>), 2017-2020**

Jenis Tanaman Types of Plants	2017	2018	2019	2020
(1)	(2)	(3)	(4)	(5)
Anggrek/ <i>Orchid</i>	-	-	-	-
Krisan/ <i>Chrysantemum</i>	-	-	250	825
Mawar/ <i>Rose</i>	-	-	-	-
Sedap Malam/ <i>Tuberose</i>	-	-	-	-

Sumber/Source: BPS, Statistik Pertanian Hortikultura SPH-SBS/BPS-Statistics Indonesia, Agricultural Statistic for Horticulture SPH-SBS

**Tabel**  
**Table** 5.2.12

**Produksi Tanaman Hias menurut Jenis Tanaman di Kota Solok (tangkai), 2017-2020**  
**Production of Ornamental Plants by Kind of Plant in Solok Municipality (stalks), 2017-2020**

<b>Jenis Tanaman</b> <b>Types of Plants</b>	<b>2017</b>	<b>2018</b>	<b>2019</b>	<b>2020</b>
(1)	(2)	(3)	(4)	(5)
Anggrek/ <i>Orchid</i>	-	-	-	-
Krisan/ <i>Chrysantemum</i>	-	-	13 000	21 700
Mawar/ <i>Rose</i>	-	-	-	-
Sedap Malam/ <i>Tuberose</i>	-	-	-	-

Sumber/Source: BPS, Statistik Pertanian Hortikultura SPH-SBS/BPS-Statistics Indonesia, *Agricultural Statistic for Horticulture SPH-SBS*



**Tabel** 5.2.13 **Produksi Buah-buahan menurut Kecamatan dan Jenis Tanaman di Kota Solok (kuintal), 2019 dan 2020**  
**Table** *Production of Fruits by Subdistrict and Kind of Plant in Solok Municipality (kuintal), 2019 and 2020*

Kecamatan Subdistrict	Mangga Mango		Durian Durian	
	2019	2020	2019	2020
(1)	(2)	(3)	(4)	(5)
Lubuk Sikarah	17	54	741	1 298
Tanjung Harapan	38	57	10 041	810
<b>Kota Solok</b>	<b>55</b>	<b>111</b>	<b>10 782</b>	<b>2 108</b>

Lanjutan Tabel/*Continued Table* 5.2.13

Kecamatan Subdistrict	Jeruk Orange		Pisang Banana	
	2019	2020	2019	2020
(1)	(6)	(7)	(8)	(9)
Lubuk Sikarah	305	60	306	122
Tanjung Harapan	-	7	99	56
<b>Kota Solok</b>	<b>305</b>	<b>67</b>	<b>405</b>	<b>178</b>

Lanjutan Tabel/*Continued Table* 5.2.13

Kecamatan <i>Subdistrict</i>	Pepaya <i>Papaya</i>		Salak <i>Salacca</i>	
	2019	2020	2019	2020
(1)	(10)	(11)	(12)	(13)
Lubuk Sikarah	117	71	-	-
Tanjung Harapan	15	25	-	-
<b>Kota Solok</b>	<b>132</b>	<b>96</b>	-	-

Sumber/*Source*: BPS, Statistik Pertanian Hortikultura SPH-SBS/*BPS-Statistics Indonesia, Agricultural Statistic for Horticulture SPH-SBS*

**Tabel**  
**Table** 5.2.14**Produksi Buah–Buahan dan Sayuran Tahunan menurut Jenis Tanaman di Kota Solok (ton), 2017-2020**  
**Production of Annual Fruits and Vegetables by Kind of Plant in Solok Municipality (ton), 2017-2020**

<b>Jenis Tanaman</b> <b>Types of Plants</b>	<b>2017</b>	<b>2018</b>	<b>2019</b>	<b>2020</b>
(1)	(2)	(3)	(4)	(5)
Alpukat/Avocado	270,1	392,5	364,7	21,4
Anggur/Grape	-	-	-	-
Apel/Aple	-	-	-	-
Belimbing/Star Fruit	2,2	2,2	8,7	1,7
Duku/Langsai/Kokosan/Duku	-	1	-	-
Durian/Durian	805,9	63,65	1 078,2	210,8
Jambu Air/Rose Aple	21,4	11,3	0,9	2,7
Jambu Biji/Guava	26,4	24,3	1	4,4
Jeruk Besar/Pomelo	-	-	-	-
Jeruk Siam/Keprok/Tangerine/Orange	54	40,2	30,5	6,7
Jeruk/Orange (Tangerine + Pomelo)	54	40,2	30,5	-
Mangga/Manggo	58,5	46,9	5,5	11,1
Manggis/Mangosteen	9,8	10,8	20,9	3,3
Markisa/Marquisa	-	-	-	-
Nangka/Cempedak/Jack Fruit	125,3	64,2	47,7	14,4
Nenas/Pineapple	0,1	-	-	-
Pepaya/Papaya	23	53,9	13,2	9,6
Pisang/Banana	129,8	105	40,5	17,8
Rambutan/Rambutan	80,5	64,7	52,4	12,3
Salak/Salacca	-	-	-	-
Sawo/Sapodilla/Star Apple	167	58	60,1	47,9
Sirsak/Soursop	262,9	108,7	37,6	9
Sukun/Bread Fruit	6,8	1	3,4	1,6
<b>Sayuran/Vegetables</b>				
Jengkol/Jengkol	73,9	166,3	79,1	103,7
Melinjo/Melinjo	166,5	100,4	62,2	22,7
Petai/Twisted Cluster Bean	590	174,7	297,3	125,1

Sumber/Source: BPS, Statistik Pertanian Hortikultura SPH-SBS/BPS-Statistics Indonesia, Agricultural Statistic for Horticulture SPH-SBS

**5.3 PERKEBUNAN  
ESTATE CROPS**

**Tabel 5.3.1 Luas Areal Tanaman Perkebunan menurut Kecamatan dan Jenis Tanaman di Kota Solok (ha), 2019 dan 2020**  
*Planted Area of Estate Crops by Subdistrict and Type of Crops in Solok Municipality (ha), 2019 and 2020*

Kecamatan Subdistrict	Kelapa Sawit Oil Palm		Kelapa Coconut	
	2019	2020	2019	2020
(1)	(2)	(3)	(4)	(5)
Lubuk Sikarah	7,00	6,00	141,00	139,00
Tanjung Harapan	-	-	28,00	26,00
<b>Kota Solok</b>	<b>7,00</b>	<b>6,00</b>	<b>169,00</b>	<b>165,00</b>

Lanjutan Tabel/*Continued Table 5.3.1*

Kecamatan Subdistrict	Karet Rubber		Kopi Coffee	
	2019	2020	2019	2020
(1)	(6)	(7)	(8)	(9)
Lubuk Sikarah	41,00	38,00	98,00	95,00
Tanjung Harapan	21,00	19,00	1,00	0,50
<b>Kota Solok</b>	<b>62,00</b>	<b>57,00</b>	<b>99,00</b>	<b>95,50</b>

Lanjutan Tabel/*Continued Table 5.3.1*

Kecamatan <i>Subdistrict</i>	Kakao <i>Cocoa</i>		Tebu <i>Sugar Cane</i>	
	2019	2020	2019	2020
(1)	(10)	(11)	(12)	(13)
Lubuk Sikarah	191,00	191,00	-	-
Tanjung Harapan	161,00	159,00	-	-
<b>Kota Solok</b>	<b>352,00</b>	<b>350,00</b>	-	-

Lanjutan Tabel/*Continued Table 5.3.1*

Kecamatan <i>Subdistrict</i>	Teh <i>Tea</i>		Tembakau <i>Tobacco</i>	
	2019	2020	2019	2020
(1)	(14)	(15)	(16)	(17)
Lubuk Sikarah	-	-	-	-
Tanjung Harapan	-	-	-	-
<b>Kota Solok</b>	-	-	-	-

Sumber/*Source*: Dinas Pertanian Kota Solok/*Regional Office of Agriculture of Solok Municipality*



**Tabel** 5.3.2 **Produksi Tanaman Perkebunan menurut Kecamatan dan Jenis Tanaman di Kota Solok (ton), 2019 dan 2020**  
**Table** *Produksi of Estate Crops by Subdistrict and Type of Crops in Solok Municipality (ton), 2019 and 2020*

Kecamatan Subdistrict	Kelapa Sawit Oil Palm		Kelapa Coconut	
	2019	2020	2019	2020
(1)	(2)	(3)	(4)	(5)
Lubuk Sikarah	20,40	14,81	179,63	105,00
Tanjung Harapan	-	-	11,37	47,55
<b>Kota Solok</b>	<b>20,40</b>	<b>14,81</b>	<b>191,00</b>	<b>152,55</b>

Lanjutan Tabel/*Continued Table* 5.3.2

Kecamatan Subdistrict	Karet Rubber		Kopi Coffee	
	2019	2020	2019	2020
(1)	(6)	(7)	(8)	(9)
Lubuk Sikarah	20,40	28,30	103,04	140,25
Tanjung Harapan	16,49	8,15	-	0,60
<b>Kota Solok</b>	<b>36,89</b>	<b>36,45</b>	<b>103,89</b>	<b>140,85</b>

Lanjutan Tabel/*Continued Table* 5.3.2

Kecamatan <i>Subdistrict</i>	Kakao <i>Cocoa</i>		Tebu <i>Sugar Cane</i>	
	2019	2020	2019	2020
(1)	(10)	(11)	(12)	(13)
Lubuk Sikarah	150,00	191,00	-	-
Tanjung Harapan	92,76	80,74	-	-
<b>Kota Solok</b>	<b>242,76</b>	<b>271,74</b>	-	-

Lanjutan Tabel/*Continued Table 5.3.2*

Kecamatan <i>Subdistrict</i>	Teh <i>Tea</i>		Tembakau <i>Tobacco</i>	
	2019	2020	2019	2020
(1)	(14)	(15)	(16)	(17)
Lubuk Sikarah	-	-	-	-
Tanjung Harapan	-	-	-	-
<b>Kota Solok</b>	-	-	-	-

Sumber/*Source*: Dinas Pertanian Kota Solok/*Regional Office of Agriculture of Solok Municipality*

**Tabel**  
**Table** 5.3.3

**Luas Tanam dan Produksi Kayu Manis dan Kemiri di Kota Solok, 2019 dan 2020**  
**Planted Area and Production of Cinnamon and Candlenut in Solok Municipality, 2019 and 2020**

Kecamatan Subdistrict	Kayu Manis Cinnamon				Kemiri Candlenut			
	Tanam Planted (ha)		Produksi Production (ton)		Tanam Planted (ha)		Produksi Production (ton)	
	2019	2020	2019	2020	2019	2020	2019	2020
(1)	(2)	(3)	(4)	(5)	(6)	(7)	(8)	(9)
Lubuk Sikarah	17,50	14,00	22,30	18,41	10,50	10,50	1,50	7,54
Tanjung Harapan	22,50	17,00	25,50	31,85	34,50	34,50	5,50	6,90
<b>Kota Solok</b>	<b>40,00</b>	<b>31,00</b>	<b>47,84</b>	<b>50,26</b>	<b>45,00</b>	<b>45,00</b>	<b>7,00</b>	<b>14,44</b>

Sumber/Source: Dinas Pertanian Kota Solok/Regional Office of Agriculture of Solok Municipality

**Tabel**  
**Table** 5.3.4

**Luas Tanam dan Produksi Jahe, Merica, dan Kunyit di Kota Solok, 2019 dan 2020**  
**Planted Area and Production of Ginger, Pepper, and Turmeric in Solok Municipality, 2019 and 2020**

Kecamatan Subdistrict	Jahe Ginger				Merica Pepper			
	Tanam Planted (ha)		Produksi Production (ton)		Tanam Planted (ha)		Produksi Production (ton)	
	2019	2020	2019	2020	2019	2020	2019	2020
(1)	(2)	(3)	(4)	(5)	(6)	(7)	(8)	(9)
Lubuk Sikarah	-	1,03	-	1,145	-	-	-	-
Tanjung Harapan	-	0,20	-	0,250	-	-	-	-
<b>Kota Solok</b>	-	<b>1,23</b>	-	<b>1,395</b>	-	-	-	-

Lanjutan Tabel/*Continued Table 5.3.4*

Kecamatan <i>Subdistrict</i>	Kunyit <i>Turmeric</i>			
	Tanam <i>Planted</i> (ha)		Produksi <i>Production</i> (ton)	
	2019	2020	2019	2020
(1)	(10)	(11)	(12)	(13)
Lubuk Sikarah	-	-	11,50	28,60
Tanjung Harapan	-	-	0,33	0,60
<b>Kota Solok</b>	-	-	<b>11,83</b>	<b>29,20</b>

Sumber/*Source*: Dinas Pertanian Kota Solok/*Regional Office of Agriculture of Solok Municipality*

**Tabel**  
**Table** 5.3.5

**Luas Tanam dan Produksi Kapulaga dan Pinang di Kota Solok, 2019 dan 2020**  
*Planted Area and Production of Cardamom and Areca Nut in Solok Municipality, 2019 and 2020*

Kecamatan Subdistrict	Kapulaga Cardamom				Pinang Areca Nut			
	Tanam Planted (ha)		Produksi Production (ton)		Tanam Planted (ha)		Produksi Production (ton)	
	2019	2020	2019	2020	2019	2020	2019	2020
(1)	(2)	(3)	(4)	(5)	(6)	(7)	(8)	(9)
Lubuk Sikarah	-	-	-	-	15,00	16,00	9,50	14,72
Tanjung Harapan	-	-	-	-	25,00	24,00	15,00	16,81
<b>Kota Solok</b>	-	-	-	-	<b>40,00</b>	<b>40,00</b>	<b>24,50</b>	<b>31,53</b>

Sumber/Source: Dinas Pertanian Kota Solok/Regional Office of Agriculture of Solok Municipality



**Tabel**  
**Table** 5.3.6

**Luas Tanam dan Produksi Serai Wangi dan Nilam di Kota Solok, 2019 dan 2020**  
**Planted Area and Production of Citronella and Patchouli in Solok Municipality, 2019 and 2020**

Kecamatan Subdistrict	Serai Wangi Citronella				Nilam Patchouli			
	Tanam Planted (ha)		Produksi Production (ton)		Tanam Planted (ha)		Produksi Production (ton)	
	2019	2020	2019	2020	2019	2020	2019	2020
(1)	(2)	(3)	(4)	(5)	(6)	(7)	(8)	(9)
Lubuk Sikarah	3,40	9,193	7,60	25,86	-	-	-	-
Tanjung Harapan	36,60	32,632	53,68	109,53	-	-	-	-
<b>Kota Solok</b>	<b>40,00</b>	<b>41,83</b>	<b>61,28</b>	<b>135,39</b>	-	-	-	-

Sumber/Source: Dinas Pertanian Kota Solok/Regional Office of Agriculture of Solok Municipality

## 5.4 PETERNAKAN LIVESTOCKS

**Tabel** 5.4.1 **Populasi Ternak menurut Kecamatan dan Jenis Ternak di Kota Solok (ekor), 2019 dan 2020**  
*Livestock Population by Subdistrict and Types of Livestock in Solok Municipality (heads), 2019 and 2020*

Kecamatan Subdistrict	Sapi Cow		Kerbau Buffalo		Kuda Horse		Kambing Goat	
	2019	2020	2019	2020	2019	2020	2019	2020
(1)	(2)	(3)	(4)	(5)	(6)	(7)	(8)	(9)
Lubuk Sikarah	1 470	1 600	5	7	7	7	1 080	1 168
Tanjung Harapan	834	908	18	28	8	10	867	1 032
<b>Kota Solok</b>	<b>2 304</b>	<b>2 508</b>	<b>23</b>	<b>35</b>	<b>15</b>	<b>17</b>	<b>1 947</b>	<b>2 200</b>

Sumber/Source : Dinas Pertanian Kota Solok/Regional Office of Agriculture of Solok Municipality

**Tabel** 5.4.2 **Populasi Unggas menurut Kecamatan dan Jenis Unggas di Kota Solok (ekor), 2019 dan 2020**  
**Table** **Poultry Population by Subdistrict and Types of Poultry in Solok Municipality (heads), 2019 and 2020**

Kecamatan Subdistrict	Ayam Buras Native Chicken		Ayam Petelur Layer		Ayam Ras Pedaging Broiler		Itik Duck	
	2019	2020	2019	2020	2019	2020	2019	2020
(1)	(2)	(3)	(4)	(5)	(6)	(7)	(8)	(9)
Lubuk Sikarah	70 924	71 324	-	-	43 645	88 645	12 068	12 198
Tanjung Harapan	17 844	18 194	1 150	2 200	82 520	191 880	5 381	5 470
<b>Kota Solok</b>	<b>88 768</b>	<b>89 518</b>	<b>1 150</b>	<b>2 200</b>	<b>126 165</b>	<b>280 525</b>	<b>17 449</b>	<b>17 668</b>

Sumber/Source : Dinas Pertanian Kota Solok/Regional Office of Agriculture of Solok Municipality

**Tabel** 5.4.3 **Produksi Daging Ternak menurut Kecamatan dan Jenis Ternak di Kota Solok (ton), 2019 dan 2020**  
**Table** **Meat Production by Subdistrict and Types of Livestock in Solok Municipality (ton), 2019 and 2020**

Kecamatan Subdistrict	Sapi Cow		Kerbau Buffalo		Kuda Horse		Kambing Goat	
	2019	2020	2019	2020	2019	2020	2019	2020
(1)	(2)	(3)	(4)	(5)	(6)	(7)	(8)	(9)
Lubuk Sikarah	88,12	89,83	-	-	-	-	10,10	1,32
Tanjung Harapan	691,24	729,67	0,95	11,34	-	-	9,04	1,09
<b>Kota Solok</b>	<b>779,36</b>	<b>819,50</b>	<b>0,95</b>	<b>11,34</b>	<b>-</b>	<b>-</b>	<b>19,14</b>	<b>3,41</b>

Sumber/Source : Dinas Pertanian Kota Solok/Regional Office of Agriculture of Solok Municipality

**Tabel 5.4.4** Jumlah Ternak yang Dipotong di UPTD Rumah Potong Hewan (RPH) menurut Jenis Ternak di Kota Solok, 2019 dan 2020  
**Number of Livestocks Slaughtered in Slaughterhouse by Type of Livestock in Solok Municipality, 2019 and 2020**

Kecamatan Subdistrict	Sapi Cow		Kerbau Buffalo		Kuda Horse		Kambing Goat	
	2019	2020	2019	2020	2019	2020	2019	2020
(1)	(2)	(3)	(4)	(5)	(6)	(7)	(8)	(9)
Lubuk Sikarah	-	-	-	-	-	-	-	-
Tanjung Harapan	2 494	2 652	4	48	-	-	-	-
<b>Kota Solok</b>	<b>2 494</b>	<b>2 652</b>	<b>4</b>	<b>48</b>	<b>-</b>	<b>-</b>	<b>-</b>	<b>-</b>

Catatan/Note : <sup>1</sup>UPTD RPH Kota Solok/Slaughterhouse

Sumber/Source : Dinas Pertanian Kota Solok/Regional Office of Agriculture of Solok Municipality

**Tabel**  
**Table** 5.4.5

**Jumlah Rumah Tangga Peternak menurut Jenis Ternak di Kota Solok, 2020**  
**Number of Livestock Breeder Household by Type of Livestock in Solok Municipality, 2020**

Kecamatan Subdistrict	Rumah Tangga Usaha Jenis Ternak Besar Livestocks Breeder Household				Jumlah Total
	Sapi Cow	Kerbau Buffalo	Kuda Horse	Kambing Goat	
(1)	(2)	(3)	(4)	(5)	(6)
Lubuk Sikarah	377	4	6	217	604
Tanjung Harapan	201	10	4	151	366
<b>Kota Solok</b>	<b>578</b>	<b>14</b>	<b>10</b>	<b>368</b>	<b>970</b>

Lanjutan Tabel/*Continued Table* 5.4.5

Kecamatan <i>Subdistrict</i>	Rumah Tangga Usaha Jenis Ternak Besar <i>Livestocks Breeder Household</i>				Jumlah <i>Total</i>
	Ayam Buras <i>Native Chicken</i>	Ayam Petelur <i>Layer</i>	Ayam Pedaging <i>Broiler</i>	Itik <i>Duck</i>	
(1)	(7)	(8)	(9)	(10)	(11)
Lubuk Sikarah	3 579	-	2	611	4192
Tanjung Harapan	480	4	6	44	534
<b>Kota Solok</b>	<b>4 059</b>	<b>4</b>	<b>8</b>	<b>655</b>	<b>4 726</b>

Sumber/*Source* : Dinas Pertanian Kota Solok/*Regional Office of Agriculture of Solok Municipality*

**Tabel 5.4.6** Jumlah Hewan yang dapat Menularkan Penyakit Rabies di Kota Solok, 2020  
**Number of Animals That Can Transmit Rabies in Solok Municipality, 2020**

Kecamatan Subdistrict	Jenis Hewan Type of Animal				Jumlah Total
	Anjing Dog	Kucing Cat	Kera Monkey	Lainnya Others	
(1)	(2)	(3)	(4)	(5)	(6)
Lubuk Sikarah	1 872	3 119	12	-	5 003
Tanjung Harapan	1 506	2 680	14	-	4 200
<b>Kota Solok</b>	<b>3 378</b>	<b>5 799</b>	<b>26</b>	<b>-</b>	<b>9 203</b>

Sumber/Source : Dinas Pertanian Kota Solok/Regional Office of Agriculture of Solok Municipality



**Tabel** 5.4.7 **Jumlah Orang yang Digigit Hewan dan Positif Rabies menurut Kecamatan di Kota Solok, 2020**  
**Table** **Number of Human Bitten by Animal and Rabies Positive by Subdistrict in Solok Municipality, 2020**

<b>Kecamatan Subdistrict</b>	<b>Jumlah Hewan Number of Animals</b>	<b>Jumlah Orang yang Digigit Number of Human Bitten</b>	<b>Positif Rabies Infected</b>
(1)	(2)	(3)	(4)
Lubuk Sikarah	94	100	-
Tanjung Harapan	59	61	-
<b>Kota Solok</b>	<b>153</b>	<b>161</b>	-

Sumber/Source : Dinas Pertanian Kota Solok/Regional Office of Agriculture of Solok Municipality

**Tabel** 5.4.8 **Populasi Hewan Peliharaan menurut Kecamatan di Kota Solok, 2020**  
**Table** *Pet Population by Subdistrict in Solok Municipality, 2020*

<b>Kecamatan Subdistrict</b>	<b>Anjing Dogs</b>	<b>Kucing Cats</b>	<b>Kera Monkeys</b>
(1)	(2)	(3)	(4)
Lubuk Sikarah	1 872	3 119	12
Tanjung Harapan	1 506	2 680	14
<b>Kota Solok</b>	<b>3 378</b>	<b>5 799</b>	<b>26</b>

Sumber/Source : Dinas Pertanian Kota Solok/Regional Office of Agriculture of Solok Municipality

**5.5 PERIKANAN  
FISHERY**

**Tabel** 5.5.1 **Produksi dan Nilai Produksi Perikanan Laut menurut Kecamatan di Kota Solok, 2020**  
*Production and Production Value of Marine Fisheries by Subdistrict in Solok Municipality, 2020*

Kecamatan <i>Subdistrict</i>	Perikanan Laut <i>Marine Fisheries</i>	
	Produksi <i>Production</i> (ton)	Nilai (Rp .000) <i>Value</i> (IDR .000)
(1)	(2)	(3)
Lubuk Sikarah	-	-
Tanjung Harapan	-	-
<b>Kota Solok</b>	-	-

Sumber/Source : Dinas Pertanian Kota Solok/*Regional Office of Agriculture of Solok Municipality*

**Tabel**  
**Table** 5.5.2

**Produksi dan Nilai Produksi Perikanan Perairan Umum  
menurut Kecamatan di Kota Solok, 2020**  
*Production and Production Value of Inland Fisheries by  
Subdistrict in Solok Municipality, 2020*

Kecamatan Subdistrict	Perikanan Perairan Umum Inland Fisheries	
	Produksi Production (ton)	Nilai (Rp .000) Value (IDR .000)
(1)	(2)	(3)
Lubuk Sikarah	4,90	88 200
Tanjung Harapan	2,50	45 000
<b>Kota Solok</b>	<b>7,40</b>	<b>133 200</b>

Sumber/Source : Dinas Pertanian Kota Solok/Regional Office of Agriculture of Solok Municipality

**Tabel**  
**Table** 5.5.3

**Produksi dan Nilai Produksi Perikanan Budidaya menurut Kecamatan dan Jenis Budidaya di Kota Solok, 2020**  
**Production and Production Value of Aquaculture by Subdistrict and Type of Culture in Solok Municipality, 2020**

Jenis Ikan <i>Types of Fish</i>	Ikan Kolam <i>Freshwater Fish</i>		Ikan Sawah <i>Rice Field Fish</i>		Ikan Keramba <i>Caged Fish</i>	
	Produksi <i>Production</i> (ton)	Nilai (Rp .000) <i>Value</i> (IDR .000)	Produksi <i>Production</i> (ton)	Nilai (Rp .000) <i>Value</i> (IDR .000)	Produksi <i>Production</i> (ton)	Nilai (Rp .000) <i>Value</i> (IDR .000)
(1)	(2)	(3)	(4)	(5)	(6)	(7)
Ikan Mas/ <i>Gold Fish</i>	4,90	147 000	2,50	75 000	0,50	15 000
Tawas/ <i>Java Barb</i>	-	-	-	-	-	-
Gurame/ <i>Carp</i>	-	-	-	-	-	-
Mujair/ <i>Tilapia Fish</i>	-	-	-	-	-	-
Nila/ <i>Nile Tilapia</i>	45,90	1 377 000	9,50	285 000	2,90	87 000
Lele/ <i>Catfish</i>	87,40	1 573 200	-	-	-	-
Lainnya/ <i>Others</i>	-	-	-	-	-	-
<b>Jumlah/Total</b>	<b>138,20</b>	<b>3 097 200</b>	<b>12,00</b>	<b>360 000</b>	<b>3,40</b>	<b>102 000</b>

Sumber/Source : Dinas Pertanian Kota Solok/*Regional Office of Agriculture of Solok Municipality*

**Tabel** 5.5.4 **Jumlah Rumah Tangga Perikanan Tangkap menurut Kecamatan di Kota Solok, 2019 dan 2020**  
**Table** 5.5.4 **Number of Fishing Household by Subdistrict in Solok Municipality, 2019 and 2020**

Kecamatan Subdistrict	Perikanan Laut Marine Fisheries		Perikanan Umum Inland Fisheries		Jumlah Total	
	2019	2020	2019	2020	2019	2020
(1)	(2)	(3)	(4)	(5)	(6)	(7)
Lubuk Sikarah	-	-	28	28	28	28
Tanjung Harapan	-	-	22	22	22	22
<b>Kota Solok</b>	-	-	<b>50</b>	<b>50</b>	<b>50</b>	<b>50</b>

Sumber/Source : Dinas Pertanian Kota Solok/Regional Office of Agriculture of Solok Municipality

**Tabel** 5.5.5 **Jumlah Rumah Tangga Perikanan Budidaya menurut Kecamatan dan Jenis Budidaya di Kota Solok, 2020**  
**Table** 5.5.5 **Number of Aquaculture Households by Subdistrict and Type of Aquaculture in Solok Municipality, 2020**

Kecamatan Subdistrict	Tambak Brackish Water Pond	Kolam Fresh Water Pond	Keramba Cage	Jaring Apung Floating Cage Net	Sawah Rice Field	Jumlah Total
(1)	(2)	(3)	(4)	(5)	(6)	(7)
Lubuk Sikarah	-	155	10	-	36	201
Tanjung Harapan	-	150	-	-	21	171
<b>Kota Solok</b>	-	<b>305</b>	<b>10</b>	-	<b>57</b>	<b>372</b>

Sumber/Source : Dinas Pertanian Kota Solok/Regional Office of Agriculture of Solok Municipality

**Tabel**  
**Table** 5.5.6

**Produksi dan Nilai Ikan Tangkapan menurut Jenis Ikan di Kota Solok, 2020**  
**Production and Value of Fishery by Types of Fish in Solok Municipality, 2020**

Jenis Ikan <i>Types of Fish</i>	Ikan Sungai <i>River Fish</i>		Ikan Telaga <i>Small Lake Fish</i>	
	Produksi <i>Production</i> (ton)	Nilai (Rp .000) <i>Value</i> (IDR .000)	Produksi <i>Production</i> (ton)	Nilai (Rp .000) <i>Value</i> (IDR .000)
(1)	(2)	(3)	(4)	(5)
Ikan Mas/ <i>Gold Fish</i>	0,30	5 400	0,80	14 400
Tawas/ <i>Java Barb</i>	-	-	-	-
Gurame/ <i>Carp</i>	-	-	-	-
Mujair/ <i>Tilapia Fish</i>	-	-	-	-
Nila/ <i>Nile Tilapia</i>	2,60	46 800	3,40	61 200
Lele/ <i>Catfish</i>	-	-	-	-
Lainnya/ <i>Others</i>	1,00	18 000	1,00	18 000
<b>Jumlah/Total</b>	<b>3,90</b>	<b>70 200</b>	<b>5,20</b>	<b>93 600</b>

Sumber/Source: Dinas Pertanian Kota Solok/Regional Office of Agriculture of Solok Municipality





# 6

## ENERGI ENERGY

*Daya Terpasang*

34.452.680 KW

*Produksi Listrik*

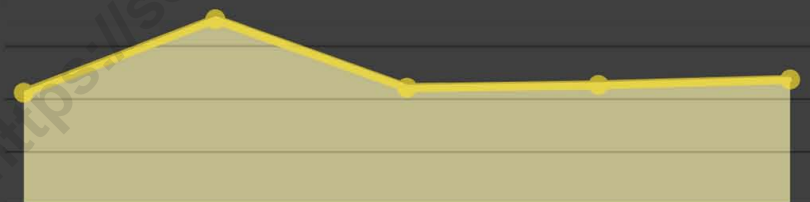
229.858.847 KWH

*Listrik Terjual*

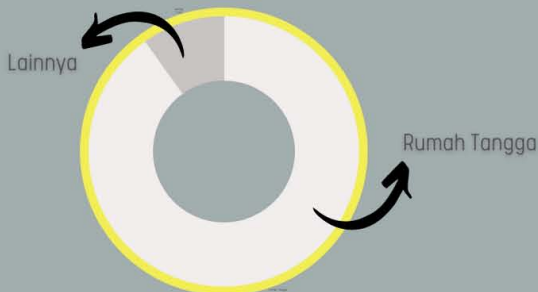
77.524.231 KWH



### Jumlah Pelanggan Listrik



### Jumlah Pelanggan PDAM Menurut Kategori



90,10%

Pelanggan Air  
PDAM adalah

Rumah Tangga





**PENJELASAN TEKNIS**

1. Perusahaan Listrik Negara (PLN) adalah Perusahaan Umum Milik Negara yang mempunyai aktivitas kegiatan pembangkitan, transmisi, dan distribusi tenaga listrik.
2. Perusahaan Air Bersih adalah perusahaan yang mempunyai aktivitas dalam penampungan, penjernihan, dan penyaluran air baku atau air bersih dari terminal air melalui saluran air, pipa atau mobil tangki (dalam satu pengelolaan administrasi dengan kegiatan ekonomi) kepada rumah tangga, perusahaan industri atau pengguna komersial lainnya.
3. Jumlah listrik/gas/air bersih yang terjual adalah banyaknya listrik/gas/air bersih yang disalurkan kepada para pelanggan.

**TECHNICAL NOTES**

1. *State Electricity Company (PLN) is a State company that has activities in electricity production, transmission, and distribution.*
2. *The Water Supply Company (PDAM) is a company with activities dealing with water reserve, and purification and also water distribution to household, industries, and customers.*
3. *Sold electricity/gas/cleaned water is total electricity/gas/clean water distributed to customers.*



**Tabel**  
**Table** 6.1

**Daya Terpasang, Produksi, dan Distribusi Listrik PT. PLN (Persero) pada Cabang/Ranting PLN menurut Kecamatan di Kota Solok, 2020**  
***Installed Electricity Power, Production, and Distribution of PT. PLN (Persero) at PLN Branch by Subdistrict in Solok Municipality, 2020***

<b>Kecamatan Subdistrict</b>	<b>Daya Terpasang Installed Electricity Power (KW)</b>	<b>Produksi Listrik Electricity Production (KWh)</b>	<b>Listrik Terjual Electricity Sold (KWh)</b>	<b>Dipakai Sendiri Own Used (KWh)</b>	<b>Susut/ Hilang Shrinkage/ Lost (KWh)</b>
(1)	(2)	(3)	(4)	(5)	(6)
Lubuk Sikarah	13 436 546	103 436 482	31 784 935	30 134	2 143 035
Tanjung Harapan	21 016 134	126 422 365	45 739 296	47 131	2 619 266
<b>Kota Solok</b>	<b>34 452 680</b>	<b>229 858 847</b>	<b>77 524 231</b>	<b>77 265</b>	<b>4 762 301</b>

Catatan/Note: Produksi Kabupaten Solok dan Kota Solok/Electricity Production in Solok Regency and Solok Municipality  
Sumber/Source: PT. PLN (Persero) Cabang Kota Solok/PT. PLN (Persero) of Solok Branch Office

**Tabel**  
**Table 6.2****Jumlah Pelanggan Listrik menurut Kecamatan di Kota Solok, 2016-2020**  
**Number of Electricity Customers by Subdistrict in Solok Municipality, 2016-2020**

<b>Kecamatan Subdistrict</b>	<b>2016</b>	<b>2017</b>	<b>2018</b>	<b>2019</b>	<b>2020</b>
(1)	(2)	(3)	(4)	(5)	(6)
Lubuk Sikarah	...	...	...	...	9 248
Tanjung Harapan	...	...	...	...	14 464
<b>Kota Solok</b>	<b>21 232</b>	<b>35 093</b>	<b>22 165</b>	<b>22 687</b>	<b>23 712</b>

Sumber/Source: PT. PLN (Persero) Cabang Kota Solok/PT. PLN (Persero) of Solok Branch Office

**Tabel**  
**Table** 6.3**Jumlah Pelanggan Listrik menurut Kategori di Kota Solok, 2020**  
**Number of Electricity Customers by Categories in Solok Municipality, 2020**

<b>Kategori</b> <b>Categories</b>	<b>Pelanggan</b> <b>Number of Customers</b>
(1)	(2)
Rumah Tangga (R)/Household	18 900
Perdagangan (B)/Trade	4 000
Sosial/Social	464
Instansi Umum (P1)/Public Service	188
Industri (I)/Manufacture	10
Lampu Jalan (P3)/Street Lighting	150
<b>Jumlah/Total</b>	<b>23 172</b>

Sumber/Source: PT. PLN (Persero) Cabang Kota Solok/PT. PLN (Persero) of Solok Branch Office



**Tabel**  
**Table 6.4****Jumlah Pelanggan dan Air yang Disalurkan menurut Kecamatan di Kota Solok, 2020**  
**Number of Customers and Distributed Water by Subdistrict in Solok Municipality, 2020**

<b>Kecamatan Subdistrict</b>	<b>Pelanggan Number of Customers</b>	<b>Air Disalurkan Distributed Water (m<sup>3</sup>)</b>	<b>Nilai Value (Rp)</b>
(1)	(2)	(3)	(4)
Lubuk Sikarah	7 640	2 277 861	8 965 153 170
Tanjung Harapan	6 954	2 026 906	8 240 209 755
<b>Kota Solok</b>	<b>14 594</b>	<b>4 304 767</b>	<b>17 205 362 925</b>

Sumber/Source: PDAM Kota Solok/PDAM of Solok Municipality

**Tabel**  
**Table 6.5****Jumlah Pelanggan Air PDAM menurut Kategori dan Jumlah Air yang Disalurkan di Kota Solok, 2020**  
**Number of Customers by Categories and Amount of Water Distributed in Solok Municipality, 2020**

<b>Kategori</b> <b>Categories</b>	<b>Pelanggan</b> <b>Number of Customers</b>	<b>Air Disalurkan</b> <b>Distributed Water (m<sup>3</sup>)</b>	<b>Nilai</b> <b>Value</b> <b>(Rp)</b>
(1)	(2)	(3)	(4)
Sosial/Social	263	5 637	232 480 450
Rumah Tangga/Households	13 057	3 730 691	13 864 430 845
Instansi Pemerintah/ Government Agencies	124	214 036	1 239 553 940
Niaga/Trade	1 037	335 602	2 051 036 615
Industri/Industries	9	3 962	21 569 105
Khusus/Specific	2	67	80 255
<b>Jumlah/Total</b>	<b>14 492</b>	<b>4 289 995</b>	<b>17 409 151 210</b>

Sumber/Source: PDAM Kota Solok/PDAM of Solok Municipality

**Tabel**  
**Table 6.6****Sumber Air PDAM Kota Solok menurut Kecamatan, Kapasitas, dan Produksi di Kota Solok, 2020**  
**Water Source of PDAM by Subdistrict, Capacity, and Production in Solok Municipality, 2020**

<b>Kategori</b> <b>Categories</b>	<b>Kapasitas</b> <b>Capacity (L/dt)</b>	<b>Produksi</b> <b>Production (m<sup>3</sup>)</b>
(1)	(2)	(3)
<b>1. Lubuk Sikarah</b>		<b>249 360,84</b>
- Mata Air Pincuran Gadang	20	16 927,49
- IPA KTK	90	172 089,00
- IPA Guguk Lasung (Kalumpung)	40	60 344,35
<b>2. Kecamatan Kubung, Kab. Solok</b>		<b>254 923,30</b>
- Air Tabik	20	37 631,52
- Tabek Puyuh	40	46 898,78
- Guguk Rantau	90	170 393,00
<b>3. Kecamatan Gunung Talang, Kab. Solok</b>		<b>83 164,32</b>
- Mata Air Sungai Guntung	40	83 164,32
<b>Jumlah/Total</b>	<b>-</b>	<b>587 448,46</b>

Sumber/Source: PDAM Kota Solok/PDAM of Solok Municipality

**Tabel 6.7** Jumlah Pelanggan Baru PDAM menurut Bulan di Kota Solok, 2020  
**Number of New Customers of PDAM by Month in Solok Municipality, 2020**

Kategori Categories	Pelanggan Baru New Customers
(1)	(2)
Januari/January	29
Februari/February	32
Maret/March	33
April/April	35
Mei/May	16
Juni/June	50
Juli/July	38
Agustus/August	47
September/September	60
Oktober/October	59
November/November	82
Desember/December	6
<b>Jumlah/Total</b>	<b>487</b>

Sumber/Source: PDAM Kota Solok/PDAM of Solok Municipality

**Tabel**  
**Table** 6.8**Jumlah Pelanggan Baru PDAM menurut Kecamatan di Kota Solok, 2020**  
**Number of New Customers of PDAM by Subdistrict in Solok Municipality, 2020**

<b>Kategori</b> <b>Categories</b>	<b>Pelanggan</b> <b>Number of Customers</b>
(1)	(2)
Lubuk Sikarah	216
Tanjung Harapan	271
Kecamatan Kubung, Kab. Solok	-
<b>Kota Solok</b>	<b>487</b>

Sumber/Source: PDAM Kota Solok/PDAM of Solok Municipality

JUMLAH  
KAMAR

“ TERDAPAT 9 HOTEL  
DAN PENGINAPAN DI  
KOTA SOLOK. ”



TEMPAT TIDUR



JUMLAH RUMAH MAKAN/RESTORAN MENURUT KECAMATAN





**PENJELASAN TEKNIS**

1. Wisatawan mancanegara (wisman) ialah setiap pengunjung yang mengunjungi suatu negara di luar tempat tinggalnya, didorong oleh satu atau beberapa keperluan tanpa bermaksud memperoleh penghasilan di tempat yang dikunjungi dan lamanya kunjungan tersebut tidak lebih dari satu tahun (12 bulan).
2. Hotel adalah penyediaan akomodasi secara harian berupa kamar-kamar di dalam satu bangunan yang dapat dilengkapi dengan jasa pelayanan makan dan minum, kegiatan hiburan dan atau fasilitas lainnya, Hotel terdiri dari hotel berbintang dan hotel non bintang.
3. Usaha penyediaan akomodasi adalah usaha yang menyediakan pelayanan penginapan yang dapat dilengkapi dengan pelayanan pariwisata lainnya. Usaha penyediaan akomodasi dapat berupa hotel, vila, pondok wisata, bumi perkemahan, persinggahan karavan, dan akomodasi lainnya yang digunakan untuk tujuan pariwisata.

**TECHNICAL NOTES**

1. *An International Visitor is any person visiting a country other than his usual place of residence for any reason other than for earning income in the country visited, and the length of stay is no more than one year (12 months).*
2. *Hotel is a daily supply of accommodation rooms within a building which can be equipped with eating and drinking services, entertainment activities and/or other facilities, Hotel consists of a classified hotel and a non-classified hotel.*
3. *The business of providing accommodation is a business that provides specialty services that can be equipped with other tourism services. It includes hotel, villa, cottage, camping, caravan stop, and other accommodation that are used for tourism purposes.*





**Tabel**  
**Table** 7.1

**Jumlah Rumah Makan/Restoran menurut Kecamatan di Kota Solok, 2017-2020**  
**Number of Restaurants by Subdistrict in Solok Municipality, 2017-2020**

<b>Kecamatan Subdistrict</b>	<b>2017</b>	<b>2018</b>	<b>2019</b>	<b>2020</b>
(1)	(2)	(3)	(4)	(5)
Lubuk Sikarah	15	16	23	9
Tanjung Harapan	22	23	12	9
<b>Kota Solok</b>	<b>37</b>	<b>39</b>	<b>35</b>	<b>18</b>

Sumber/Source: Dinas Pariwisata Kota Solok/Regional Office of Tourism of Solok Municipality

**Tabel**  
**Table** 7.2**Jumlah Hotel dan Akomodasi Lainnya menurut Klasifikasi  
di Kota Solok, 2019 dan 2020**  
**Number of Hotels and Other Accomodations by  
Classification in Solok Municipality, 2019 and 2020**

Tahun Year	Hotel/Hotels					Akomodasi Lainnya Other Accomodations
	Bintang 1 1-Star	Bintang 2 2-Star	Bintang 3 3-Star	Bintang 4 4-Star	Bintang 5 5-Star	
(1)	(2)	(3)	(4)	(5)	(6)	(7)
2019	-	-	-	-	-	7
2020	-	-	-	-	-	9

Sumber/Source: Dinas Pariwisata Kota Solok/Regional Office of Tourism of Solok Municipality

**Tabel** 7.3  
**Table**

**Sarana Akomodasi di Kota Solok, 2020**  
**Accommodation Facilities in Solok Municipality, 2020**

<b>Nama Name</b>	<b>Alamat Address</b>	<b>Mulai Beroperasi Operating Since</b>	<b>Klasifikasi Classification</b>
(1)	(2)	(3)	(4)
Wisma Melati	Jl. Jenderal Sudirman, Kampung Jawa	2004	Melati
Caredek Hotel	Jl. Dt. Perpatih Nan Sabatang, Aro IV Korong	1986	Melati
Ully Hotel	Jl. Syekh Kukut No. 11, Tanjung Paku	1983	Melati
Taufina Hotel	Jl. Nasir Sutan Pamuncak, Aro IV Korong	1998	Melati
Mami Hotel	Jl. Kartini No. 341, Kampung Jawa	2015	Melati
<i>Guest House</i> Rumah Gadang	Jl. Sudirman, Simpang Denpal, Kampung Jawa	2019	Melati
<i>Djoyo Homestay</i>	Jl. Ki Hajar Dewantara, VI Suku	2019	Melati
<i>Nova Homestay</i>	Jl. Cindua Mato, Tanjung Paku	2020	Melati

Sumber/Source: Dinas Pariwisata Kota Solok/Regional Office of Tourism of Solok Municipality

**Tabel**  
**Table 7.4****Sarana Akomodasi, Jumlah Kamar, Jumlah Tempat Tidur, dan Tarif Kamar di Kota Solok, 2020**  
**Accommodation Facilities, Number of Rooms, Number of Beds, and Rates in Solok Municipality, 2020**

Nama Name	Jumlah Kamar Rooms	Jumlah Tempat Tidur Beds	Tarif Kamar (Rp) Rates (IDR)	
			Maksimum Maximum	Minimum Minimum
(1)	(2)	(3)	(4)	(5)
Wisma Melati	11	11	...	...
Caredek Hotel	35	80	575 000	200 000
Ully Hotel	22	44	200 000	150 000
Taufina Hotel	26	54	550 000	200 000
Mami Hotel	24	27	420 000	250 000
Guest House Rumah Gadang	8	9	350 000	250 000
Djoyo Homestay	5	10	120 000	50 000
Nova Homestay	13	13	400 000	350 000

Sumber/Source: Dinas Pariwisata Kota Solok/Regional Office of Tourism of Solok Municipality

**Tabel**  
**Table** 7.5

**Objek Wisata dan Jarak dari Pusat Kota, 2020**  
**Tourism Attractions and Distance From The Downtown,**  
**2020**

<b>Objek Wisata</b> <i>Tourims Attractions</i>	<b>Jarak</b> <i>Distance</i> <b>(km)</b>	<b>Keterangan</b> <i>Remarks</i>
(1)	(2)	(3)
Taman Rekreasi Pulau Belibis	2,5	Telaga Habitat Burung Belibis/ <i>Lake of Grouse Bird Habitat</i>
Sarasah Batimpo Indah	5	Air Terjun Batimpo (Bertingkat)/ <i>Cascading Waterfall</i>
Pinang Balirik	4	Taman Rekreasi, Kolam Renang/ <i>Recreational Park, Swimming Pool</i>
Ruang Terbuka Hijau (Taman Kota)	-	Ruang Terbuka Hijau (Taman Kota)/ <i>Green Open Space (City Park)</i>
Laing Park	6	Wisata Alam, Arena Camping, dan Arena Outbound/ <i>Nature Tourism, Camping Area, and Outbound Area</i>
Solok Water Park	4	Wisata Taman Rekreasi, Kolam Renang/ <i>Recreational Park, Swimming Pool</i>
Sawah Solok	0,5	Wisata Alam, Taman Rekreasi/ <i>Nature Tourism, Recreational Park</i>
Pohon Jomblo	3	Wisata Alam, Restoran/ <i>Nature Tourism, Restaurant</i>
Taman Kitiran	3	Wisata Alam, Taman Rekreasi/ <i>Nature Tourism, Recreational Park</i>
Batu Patah Payo	7,7	Panorama dengan Latar Belakang Bukit Barisan dan Gunung Talang, Kebun Budidaya Bunga Krisan/ <i>Panoramic Scenery of Bukit Barisan and Talang Mountain, Chrysanthemum Garden</i>

Sumber/Source: Dinas Pariwisata Kota Solok/*Regional Office of Tourism of Solok Municipality*

**Tabel**  
**Table** 7.6**Jumlah Objek Wisata menurut Kecamatan di Kota Solok, 2020**  
**Number of Tourism Objects by Subdistrict in Solok Municipality, 2020**

<b>Kecamatan</b> <b>Subdistrict</b>	<b>Objek Wisata</b> <b>Tourims Attractions</b>		<b>Jumlah</b> <b>Total</b>
	<b>Alam</b> <b>Nature</b>	<b>Budaya</b> <b>Culture</b>	
(1)	(2)	(3)	(4)
Lubuk Sikarah	2	14	16
Tanjung Harapan	8	6	14
<b>Kota Solok</b>	<b>10</b>	<b>20</b>	<b>30</b>

Sumber/Source: Dinas Pariwisata Kota Solok/Regional Office of Tourism of Solok Municipality

**Tabel**  
**Table** 7.7**Jumlah Hari Kunjungan Tamu Domestik dan Tamu Mancanegara menurut Tahun di Kota Solok, 2018-2020**  
**Total Days of Visit of Domestic and Foreign Visitors by Year in Solok Municipality, 2018-2020**

<b>Tahun</b> <b>Year</b>	<b>Tamu Domestik</b> <b>Domestic Visitors</b>	<b>Tamu Mancanegara</b> <b>Foreign Visitors</b>
(1)	(2)	(3)
2018	305 478	467
2019	371 410	299
<b>2020</b>	<b>124 003</b>	<b>2</b>

Sumber/Source: Dinas Pariwisata Kota Solok/Regional Office of Tourism of Solok Municipality



**Tabel**  
**Table** 7.8**Jumlah Sanggar Seni dan Budaya menurut Kecamatan di Kota Solok, 2020**  
**Number of Arts and Culture Workshop by Subdistrict in Solok Municipality, 2020**

Kecamatan Subdistrict	Jenis Sanggar Seni dan Budaya Arts and Culture Workshop						
	Tari	Randai	Pencak Silat	Saluang	Orgen Tunggal	Grup Band	Pidato Adat
(1)	(2)	(3)	(4)	(5)	(6)	(7)	(8)
Lubuk Sikarah	8	2	16	2	7	-	11
Tanjung Harapan	4	-	2	1	6	-	7
<b>Kota Solok</b>	<b>12</b>	<b>2</b>	<b>18</b>	<b>3</b>	<b>13</b>	<b>-</b>	<b>18</b>

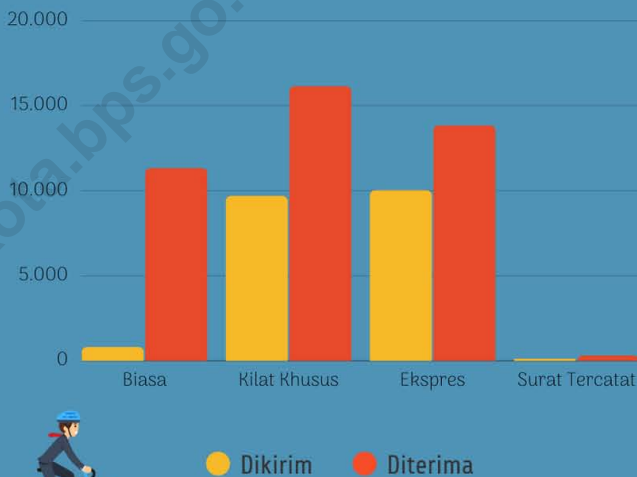
Sumber/Source: Dinas Pariwisata Kota Solok/Regional Office of Tourism of Solok Municipality

“

Terdapat 2 (dua)  
**Kantor Pos** dan  
**Kantor Pos**  
**Pembantu** di Kota  
Solok

”

*Jumlah Transaksi Surat di  
Kantor Pos*



*"Total panjang jalan Kota Solok sebesar 236,80 km"*



“

*Angkutan Kota berjumlah  
límabelas (15) yang terdiri  
dari lima (5) trayek.*

”



**PENJELASAN TEKNIS**

1. Jalan nasional merupakan jalan arteri dan jalan kolektor dalam sistem jaringan jalan primer yang menghubungkan antar ibukota provinsi, dan jalan strategis nasional, serta jalan tol. Jalan provinsi merupakan jalan kolektor dalam sistem jaringan jalan primer yang menghubungkan ibukota provinsi dengan ibukota kabupaten/kota, atau antaribukota kabupaten/kota, dan jalan strategis provinsi. Jalan kota sebagaimana adalah jalan umum dalam sistem jaringan jalan sekunder yang menghubungkan antar pusat pelayanan dalam kota, menghubungkan pusat pelayanan dengan persil, menghubungkan antar persil, serta menghubungkan antar pusat permukiman yang berada di dalam kota.
2. Kantor Pos adalah tempat pemberi pelayanan komunikasi tertulis dan atau surat elektronik, layanan paket, layanan logistik, layanan transaksi keuangan, dan layanan keagenan pos untuk kepentingan umum.

**TECHNICAL NOTES**

1. *National roads are arterial and collector roads in the primary road network system that connects provincial capitals, national strategic roads, and toll roads. Provincial roads are collector roads in the primary road network system that connect provincial capitals with district/city capitals, or inter-district/city capitals, and provincial strategic roads. City road is a public road in the secondary road network system that connects service centers within the city, connects service centers with land, connects land to one another, and connects residential centers within the city.*
2. *Post Office is a service provider facility of written communication and or electronic mail, parcel service, logistics services, financial transaction services, and postal services to the public.*



## 8.1 TRANSPORTASI TRANSPORTATION

**Tabel** 8.1.1 **Panjang Jalan<sup>1</sup> menurut Kecamatan dan Tingkat Kewenangan Pemerintahan di Kota Solok (km), 2018-2020**  
*Length of Roads<sup>1</sup> by Subdistrict and Level of Government Authority in Solok Municipality (km), 2018-2020*

Kecamatan Subdistrict	Jalan Negara State Roads			Jalan Provinsi Province Roads		
	2018	2019	2020	2018	2019	2020
(1)	(2)	(3)	(4)	(5)	(6)	(7)
Lubuk Sikarah	7,00	7,00	7,00	2,40	2,40	2,40
Tanjung Harapan	5,20	5,20	5,20	0,50	0,50	0,50
<b>Kota Solok</b>	<b>12,20</b>	<b>12,20</b>	<b>12,20</b>	<b>2,90</b>	<b>2,90</b>	<b>2,90</b>

Lanjutan Tabel/*Continued Table 8.1.1*

Kecamatan <i>Subdistrict</i>	Jalan Kota <i>City Roads</i>			Jumlah <i>Total</i>		
	2018	2019	2020	2018	2019	2020
(1)	(8)	(9)	(10)	(11)	(12)	(13)
Lubuk Sikarah	99,40	99,40	99,40	108,80	108,80	108,80
Tanjung Harapan	122,30	122,30	122,30	128,00	128,00	128,00
<b>Kota Solok</b>	<b>221,70</b>	<b>221,70</b>	<b>221,70</b>	<b>236,80</b>	<b>236,80</b>	<b>236,80</b>

Sumber/*Source*: Dinas Pekerjaan Umum dan Penataan Ruang Kota Solok/*Regional Office of Public Works and Spatial Planning of Solok Municipality*

**Tabel 8.1.2** Panjang Jalan menurut Kecamatan dan Jenis Permukaan di Kota Solok (km), 2020  
**Table** *Road Length by Subdistrict and Type of Road Surface (km), 2020*

Kecamatan Subdistrict	Jenis Permukaan Jalan Type of Road Surface			Jumlah Total
	Aspal Pavement	Tidak Diaspal Not Paved	Lainnya Others	
(1)	(2)	(3)	(4)	(5)
Lubuk Sikarah	82,23	19,50	7,08	108,81
Tanjung Harapan	84,90	31,76	11,35	125,01
<b>Kota Solok</b>	<b>167,13</b>	<b>51,26</b>	<b>18,43</b>	<b>236,82</b>

Sumber/Source: Dinas Pekerjaan Umum dan Penataan Ruang Kota Solok/Regional Office of Public Works and Spatial Planning of Solok Municipality



**Tabel 8.1.3** Panjang Jalan menurut Kecamatan dan Kondisi Jalan (km), 2020  
**Table** Length of Roads by Subdistrict and Type of Road Surface (km), 2020

Kecamatan Subdistrict	Kondisi Jalan Road Condition			
	Baik Good	Sedang Moderate	Rusak Damage	Rusak Berat Severely Damaged
(1)	(2)	(3)	(4)	(5)
Lubuk Sikarah	80,75	6,80	4,05	17,20
Tanjung Harapan	82,68	13,69	12,92	18,72
<b>Kota Solok</b>	<b>163,43</b>	<b>20,49</b>	<b>16,97</b>	<b>35,92</b>

Sumber/Source: Dinas Pekerjaan Umum dan Penataan Ruang Kota Solok/Regional Office of Public Works and Spatial Planning of Solok Municipality

**Tabel 8.1.4** Jumlah Jembatan menurut Jenis Konstruksi di Kota Solok, 2020  
**Number of Bridges by Type of Construction in Solok Municipality, 2020**

Jenis Konstruksi <i>Type of Constructions</i>	Jumlah <i>Amount (unit)</i>	Panjang <i>Length (m)</i>	Keterangan <i>Remarks</i>
(1)	(2)	(3)	(4)
Jembatan Beton/ <i>Concrete Bridge</i>	46	253,14	-
Jembatan Rangka/ <i>Skeletal Bridge</i>	3	160,00	-
Jembatan Kayu/ <i>Wooden Bridge</i>	-	-	-
Jembatan Gantung/ <i>Suspension Bridge</i>	4	195,00	-
<b>Jumlah/Total</b>	<b>53</b>	<b>608,14</b>	-

Sumber/Source: Dinas Pekerjaan Umum dan Penataan Ruang Kota Solok/*Regional Office of Public Works and Spatial Planning of Solok Municipality*

**Tabel 8.1.5** Jumlah Kendaraan Umum menurut Jenis di Kota Solok, 2020  
**Table** **Number of Public Transportation by Type in Solok Municipality, 2020**

<b>Jenis Kendaraan</b> <i>Type of Public Transportations</i>		<b>Jumlah</b> <i>Amount (unit)</i>
<b>(1)</b>		<b>(2)</b>
1.	Mobil Penumpang/ <i>Passenger Cars</i>	175
2.	Bus/ <i>Buses</i>	50
3.	Taksi/ <i>Taxi</i>	-
4.	Mobil Barang (Truk)/ <i>Truck</i>	550
5.	Kereta Gandeng/ <i>Trailer Train</i>	-
6.	Kereta Tempelan/ <i>Patched Train</i>	-
7.	Lainnya/ <i>Others</i>	-
<b>Jumlah/Total</b>		<b>775</b>

Sumber/*Source*: Dinas Perhubungan Kota Solok/*Regional Office of Transportation of Solok Municipality*

**Tabel**  
**Table** 8.1.6

**Jumlah Alat Bantu Lalu Lintas menurut Kecamatan di Kota Solok 2020**  
**Number of Traffic Tools by Subdistrict in Solok Municipality 2020**

Kecamatan Subdistrict	Jenis Alat Bantu/Traffic Tools		
	Lampu Lalu Lintas Traffic Light	Garis Penyeberangan Zebra Cross	Rambu Lalu Lintas Traffic Sign
(1)	(2)	(3)	(4)
Lubuk Sikarah	4	3	458
Tanjung Harapan	2	7	219
<b>Kota Solok</b>	<b>6</b>	<b>10</b>	<b>677</b>

Sumber/Source: Dinas Perhubungan Kota Solok/Regional Office of Transportation of Solok Municipality

**Tabel** 8.1.7 **Jumlah Sarana Transportasi menurut Jenisnya di Kota Solok, 2019 dan 2020**  
**Table** **Number of Transportations Facilities by Type in Solok Municipality, 2019 and 2020**

Jenis Alat Transportasi <i>Means of Transportation</i>	Jumlah Angkutan <i>Number of Transportation Facilities (unit)</i>	
	2019	2020
(1)	(2)	(3)
1. Bendi/ <i>Bendies</i>	45	48
2. Becak Bermotor/ <i>Motorized Pedicab</i>	28	33
3. Ojek Roda 2/ <i>Motorcycles</i>	460	480
4. Angkot/ <i>Oplet Public Transportation</i>	37	40
<b>Jumlah/Total</b>	<b>570</b>	<b>601</b>

Sumber/*Source*: Dinas Perhubungan Kota Solok/*Regional Office of Transportation of Solok Municipality*

**Tabel 8.1.8** Jumlah Mobil Penumpang menurut Trayek di Kota Solok, 2020  
**Table 8.1.8** *Number of Passengers Cars by Route in Solok Municipality, 2020*

Trayek Route		Jumlah Perusahaan (PO) Number of Firms	Jumlah Armada Number of Armadas
(1)		(2)	(3)
<b>Antar Kota dalam Provinsi</b>			
1.	Solok - Padang	4	40
2.	Solok - Bukittinggi	3	42
3.	Solok - Payakumbuh	1	10
4.	Solok - Batusangkar	1	8
5.	Solok - Sawahlunto	1	10
6.	Solok - Muara Sijunjung	2	10
7.	Solok - Sungai Rumbai	1	7
8.	Solok - Lintau	1	4
9.	Solok - Sulit Air/Tanjung Balik	2	8
10.	Solok - Al.Panjang/M. Labuh/Lb.Gadang	1	10
11.	Solok - Sirukam-Bukit Sileh	1	8
<b>Antar Kota Antar Provinsi</b>			
1.	Solok - Pekanbaru	1	8
2.	Solok - Jambi	1	15
3.	Solok - Medan	-	-
4.	Solok - Palembang	-	-
5.	Solok - Jakarta	-	-
<b>Jumlah/Total</b>		<b>20</b>	<b>165</b>

Sumber/Source: Dinas Perhubungan Kota Solok/Regional Office of Transportation of Solok Municipality

**Tabel** 8.1.9 **Jumlah Angkutan Kota menurut Jurusan di Kota Solok, 2020**  
**Table** **Number of City Transports by Route in Solok Municipality, 2020**

<b>Trayek Route</b>		<b>Jumlah Total</b>
<b>(1)</b>		<b>(2)</b>
1.	Psr. Raya - TBS - Via Pandan Ujung	-
2.	Psr. Raya - TBS - Via Mesjid Agung	-
3.	Ter. Bareh Solok - MAN - SMA 2 - RSU	-
4.	Psr. Raya - Tn Garam - Tj Bingkung	1
5.	Psr. Raya - SMA 3 - Gr Bagan	4
6.	Psr. Raya - IX Korong	-
7.	Psr. Raya - SMP 5	-
8.	Psr. Raya - MAN - SMA 2	-
9.	Psr. Raya - RSU - MAN - SMA 2	-
10.	Psr. Raya - SMA 4 - SPK Laing	2
11.	Psr. Raya - SMK 2 - AMP Kualo - Transad	2
12.	Psr. Raya - Tanah Garam - Payo	6
<b>Jumlah/Total</b>		<b>15</b>

Sumber/Source: Dinas Perhubungan Kota Solok/Regional Office of Transportation of Solok Municipality

**Tabel** 8.1.10 **Jumlah Kendaraan Bermotor Wajib Uji pada Dinas Perhubungan Kota Solok, 2020**  
**Table** 8.1.10 **Number of Motor Vehicle Test in Regional Office of Transportation of Solok Municipality, 2020**

	<b>Jenis Kendaraan</b> <i>Type of Vehicles</i>	<b>Umum</b> <i>Public</i>	<b>Bukan Umum</b> <i>Non Public</i>	<b>Dinas</b> <i>Official</i>	<b>Jumlah</b> <i>Total</i>
	(1)	(2)	(3)	(4)	(5)
1.	Mobil Penumpang/ <i>Passengers Car</i>	-	-	-	-
2.	Angkutan Sewa/ <i>Rental Transportation</i>	-	-	-	-
3.	Bus/ <i>Bus</i>	7	10	4	21
4.	Mini Bus/ <i>Mini Bus</i>	90	20	5	115
5.	Truk/ <i>Truck</i>	295	560	3	858
6.	Truk Terbuka/ <i>Open Truck</i>	180	178	6	364
7.	Mobil Tangki/ <i>Tanker</i>	12	17	-	29
8.	Mobil Box/ <i>Box Truck</i>	35	129	1	165
9.	Mobil Pickup/ <i>Pickup Truck</i>	13	1782	3	1798
	<b>Jumlah/Total</b>	<b>632</b>	<b>2 696</b>	<b>22</b>	<b>3 350</b>

Sumber/Source: Dinas Perhubungan Kota Solok (UPTP PKB)/Regional Office of Transportation of Solok Municipality



## 8.2 KOMUNIKASI COMMUNICATION

**Tabel** 8.2.1 **Jumlah Kantor Pos dan Kantor Pos Pembantu menurut Kecamatan di Kota Solok, 2017-2020**  
**Table** **Number of Post Office and The Auxiliary by Subdistrict in Solok Municipality, 2017-2020**

<b>Kecamatan Subdistrict</b>	<b>2017</b>	<b>2018</b>	<b>2019</b>	<b>2020</b>
(1)	(2)	(3)	(4)	(5)
Lubuk Sikarah	-	-	-	-
Tanjung Harapan	2	2	2	2
<b>Kota Solok</b>	<b>2</b>	<b>2</b>	<b>2</b>	<b>2</b>

Sumber/Source: PT. Pos Indonesia Kota Solok/Post Office of Solok Municipality

**Tabel 8.2.2** Jumlah Transaksi Surat di Kantor Pos menurut Jenis Surat di Kota Solok, 2020  
**Number of Letter Transactions Through Post Office by Type of Mail in Solok Municipality, 2020**

Jenis Surat <i>Types of Mails</i>	Dikirim <i>Sent</i>	Diterima <i>Received</i>
(1)	(2)	(3)
Surat Pos Biasa/ <i>Ordinary Mail</i>	818	11 312
Surat Pos Kilat Khusus/ <i>Special Express Mail</i>	9 682	16 115
Surat Pos Ekspres/ <i>Express Mail</i>	10 005	13 816
Surat Tercatat/Terdaftar/ <i>Registered Mail</i>	115	286
<b>Jumlah/Total</b>	<b>20 620</b>	<b>41 529</b>

Catatan/Note: \*Bergabung dengan Surat Pos Kilat Khusus/*Combined with Special Express Mail*

Sumber/Source: PT. Pos Indonesia Kota Solok/*Post Office of Solok Municipality*

**Tabel** 8.2.3 **Jumlah Transaksi Paket di Kantor Pos menurut Bulan di Kota Solok, 2020**  
**Table** **Number of Parcel Transactions Through Post Office by Month of Mail in Solok Municipality, 2020**

Bulan Month	Dikirim ke Sent to		Diterima dari Received from	
	Dalam Negeri Domestic	Luar Negeri Foreign	Dalam Negeri Domestic	Luar Negeri Foreign
(1)	(2)	(3)	(4)	(5)
Januari/January	375	3	5 337	30
Februari/February	272	7	4 220	25
Maret/March	306	3	4 750	15
April/April	450	-	4 375	21
Mei/May	450	-	4 616	28
Juni/June	426	-	4 778	41
Juli/July	291	4	4 911	52
Agustus/August	438	4	4 455	77
September/September	330	2	5 277	64
Oktober/October	425	2	6 075	52
November/November	335	1	5 765	92
Desember/Desember	333	3	5 475	52
<b>Jumlah/Total</b>	<b>4 431</b>	<b>29</b>	<b>60 034</b>	<b>549</b>

Sumber/Source: PT. Pos Indonesia Kota Solok/Post Office of Solok Municipality

**Tabel 8.2.4** Jumlah Transaksi Pensiun yang Diterima dan dibayar Kantor Pos di Kota Solok, 2020  
*Number of Pension Transactions Through Post Office by Month in Solok Municipality, 2020*

Bulan Month	Pensiunan Diterima Pension Received		Pensiunan Dibayarkan Pension Paid	
	Jumlah Numbers	Nominal Nominal (Rp)	Jumlah Numbers	Nominal Nominal (Rp)
(1)	(2)	(3)	(4)	(5)
Januari/January	562	994 563 500	17	24 878 900
Februari/February	536	930 589 200	18	27 796 500
Maret/March	536	1 006 021 600	29	47 327 200
April/April	529	992 171 500	5	8 315 000
Mei/May	789	1 509 399 800	5	7 303 800
Juni/June	521	978 223 300	7	10 215 700
Juli/July	513	962 757 000	10	17 687 600
Agustus/August	769	1 465 052 800	44	78 417 100
September/September	505	948 835 100	30	42 830 700
Oktober/October	501	939 371 700	17	24 860 800
November/November	498	944 054 800	20	28 380 600
Desember/Desember	497	939 648 000	19	32 109 700
<b>Jumlah/Total</b>	<b>6 756</b>	<b>12 610 688 300</b>	<b>221</b>	<b>350 123 600</b>

Sumber/Source: PT. Pos Indonesia Kota Solok/Post Office of Solok Municipality

**Tabel** 8.2.5 **Penerimaan Wesel Pos menurut Bulan dan Jenis Produk di Kota Solok, 2020**  
**Table** 8.2.5 **Money Order Receipt From Domestic by Month and Products in Solok Municipality, 2020**

Bulan Month	Produk Instan Instant Products		Produk Prima Prima Products	
	Transaksi Transaction	Nominal Nominal (Rp)	Transaksi Transaction	Nominal Nominal (Rp)
(1)	(2)	(3)	(4)	(5)
Januari/January	151	174 691 000	102	1 460 000
Februari/February	162	186 600 000	86	19 073 000
Maret/March	146	151 210 000	70	21 103 000
April/April	150	171 780 000	53	9 250 000
Mei/May	166	159 305 000	23	3 795 000
Juni/June	110	152 103 000	84	14 090 000
Juli/July	150	180 010 000	95	31 451 000
Agustus/August	101	118 750 000	60	28 185 000
September/September	119	116 460 000	89	43 931 000
Oktober/October	127	129 390 000	82	24 751 000
November/November	113	101 840 000	78	25 121 000
Desember/Desember	109	110 210 000	71	27 375 000
<b>Jumlah/Total</b>	<b>1 604</b>	<b>1 752 349 000</b>	<b>893</b>	<b>249 585 000</b>


Sumber/Source: PT. Pos Indonesia Kota Solok/Post Office of Solok Municipality

**Tabel 8.2.6** **Pembayaran Wesel Pos menurut Bulan dan Jenis Produk di Kota Solok, 2020**  
**Money Order Delivery From Domestic by Month and Products in Solok Municipality, 2020**

Bulan Month	Produk Instan Instant Products		Produk Prima Prima Products	
	Transaksi Transaction	Nominal Nominal (Rp)	Transaksi Transaction	Nominal Nominal (Rp)
(1)	(2)	(3)	(4)	(5)
Januari/January	556	494 539 000	58	15 225 000
Februari/February	485	387 930 000	78	27 020 000
Maret/March	466	408 145 000	74	42 776 000
April/April	435	393 950 000	54	14 130 000
Mei/May	593	686 310 000	13	6 450 000
Juni/June	315	297 020 000	47	12 885 000
Juli/July	389	363 125 000	189	198 792 500
Agustus/August	278	242 210 000	190	213 640 000
September/September	349	322 802 000	251	313 365 500
Oktober/October	325	275 180 000	143	126 270 000
November/November	277	251 255 000	128	101 684 000
Desember/Desember	329	289 207 000	185	160 309 000
<b>Jumlah/Total</b>	<b>4 797</b>	<b>4 411 673 000</b>	<b>1 410</b>	<b>1 232 547 000</b>

Sumber/Source: PT. Pos Indonesia Kota Solok/Post Office of Solok Municipality

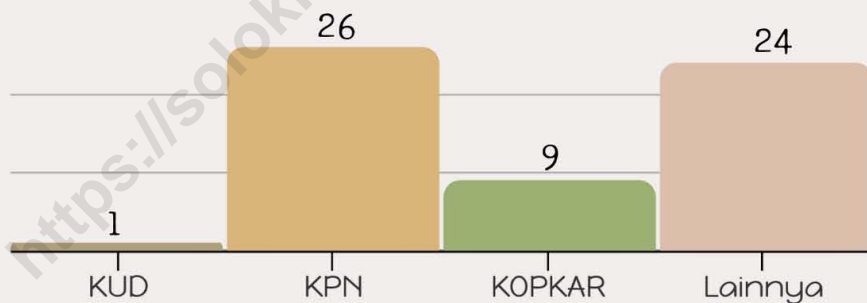




*Lembaga  
keuangan yang  
beroperasi di  
Kota Solok  
berjumlah*

26

*Jumlah Koperasi Menurut Jenis Koperasi*



Jumlah Simpanan  
Koperasi di Kota Solok  
bernilai

**Rp 51.576.835.163,00**







**PENJELASAN TEKNIS**

1. Data lembaga keuangan dikumpulkan oleh BPS Kota Solok.
2. Bank Perkreditan Rakyat (BPR) adalah perusahaan/usaha perbankan yang kegiatannya hanya menerima simpanan dalam bentuk tabungan dan deposito serta memberikan kredit berskala kecil dalam jangka pendek kepada masyarakat dalam wilayah kerja tertentu yang umumnya bersifat lokal. dalam melakukan pengumpulan dana BPR dapat menerima simpanan hanya dalam bentuk tabungan dan deposito berjangka, dalam penyaluran dananya memberikan pinjaman kepada masyarakat ekonomi lemah dan masyarakat desa yang membutuhkan.
3. Koperasi adalah Organisasi ekonomi yang dimiliki dan dioperasikan oleh seorang demi kepentingan bersama.

**TECHNICAL NOTES**

1. *Data of Financial Institutions is Collected by BPS-Statistics of Solok Municipality.*
2. *Rural Credit Bank (BPR) is a banking institution that only accepts deposits in the form of savings and term deposits. BPR also provides small scale credits over a short period to the local community in which it operates. The bank only lends funds to members of the local community classified as being of 'weak economy' and the rural community members in need of credits. The banks are classified into three types: BPR that is not a Village Credit Provider; BPR that is a Village Credit Provider; and the Institute of Village Credit Funds.*
3. *Cooperatives is Economic organizations owned and operated by a person for the common goods.*



**Tabel**  
**Table** 9.1**Beberapa Lembaga Keuangan yang Beroperasi di Kota Solok, 2020**  
***Some of Financial Institutions in Solok Municipality, 2020***

	<b>Nama Name</b>	<b>Jumlah Quantity</b>
	(1)	(2)
I.	Bank Pemerintah/ <i>Government Banks</i>	9
	Bank BNI Cabang Solok	1
	- Bank BRI Cabang Solok	1
	- Bank BRI Unit	2
	- Teras BRI	2
	Bank Mandiri Cabang Solok	1
	Bank BTPN Cabang Solok	1
	Bank BTN Cabang Solok	1
II.	Bank Nagari Cabang Solok	1
III.	Bank Syariah	5
IV.	Bank Lainnya/ <i>Others</i>	6
	BPR Konvensional	5
	BPR Syariah	1
V.	Pegadaian	1
VI.	<i>Leasing</i>	4
	<b>Jumlah/Total</b>	<b>26</b>

Sumber/*Source*: :Badan Pusat Statistik Kota Solok/*BPS-Statistics of Solok Municipality*

**Tabel**  
**Table** 9.2**Jumlah Koperasi menurut Kecamatan dan Jenis Koperasi  
di Kota Solok, 2020**  
*Number of Cooperatives by Subdistrict and Types of  
Cooperatives in Solok Municipality, 2020*

<b>Kecamatan Subdistrict</b>	<b>KUD</b>	<b>KPN</b>	<b>KOPKAR</b>	<b>Lainnya Other</b>	<b>Jumlah Total</b>
(1)	(2)	(3)	(4)	(5)	(6)
Lubuk Sikarah	1	13	2	9	25
Tanjung Harapan	-	13	7	15	35
<b>Kota Solok</b>	<b>1</b>	<b>26</b>	<b>9</b>	<b>24</b>	<b>60</b>

Sumber/Source: Dinas Perdagangan, Koperasi, dan UKM Kota Solok/ *Trade and Cooperatives, Small and Medium Extention Service of Solok*

**Tabel**  
**Table** 9.3**Jumlah Koperasi dan Jumlah Anggota Koperasi di Kota Solok, 2019 dan 2020**  
**Number of Cooperatives and Total of Members in Solok Municipality, 2019 and 2020**

Jenis Koperasi <i>Types of Cooperatives</i>	2019		2020	
	Koperasi <i>Cooperative</i>	Anggota <i>Members</i>	Koperasi <i>Cooperative</i>	Anggota <i>Members</i>
(1)	(2)	(3)	(4)	(5)
1. Kop. Unit Desa (KUD)	1	1 400	1	1 400
2. Kop. Simpan Pinjam	1	82	3	169
3. Kop. Serba Usaha	9	1 446	9	1 446
4. Kop. Pegawai Negeri	26	3 820	26	3 820
5. Kop. Pedagang Pasar	1	425	1	399
6. Koperasi Angkutan	2	177	2	177
7. Koperasi Sekolah	1	50	1	50
8. Kop.Karyawan (BUMN)	6	577	6	577
9. Koperasi Dharmawanita	-	-	-	-
10. Koperasi Pensiunan	1	165	1	165
11. Koperasi Lainnya	10	730	10	730
<b>Jumlah/Total</b>	<b>58</b>	<b>8 872</b>	<b>60</b>	<b>8 933</b>

Sumber/Source: Dinas Perdagangan, Koperasi, dan UKM Kota Solok/Regional Office of Trade, Cooperatives, and Small & Medium Enterprises of Solok Municipality

**Tabel 9.4** Jumlah Simpanan pada Koperasi menurut Jenis Simpanan di Kota Solok, 2020  
**Total Savings in Cooperative by Types of Cooperatives in Solok Municipality, 2020**

Jenis Koperasi <i>Types of Cooperatives</i>	Simpanan Pokok <i>Primary Saving</i>	Simpanan Wajib <i>Compulsory Saving</i>	Jumlah <i>Total</i>
(1)	(2)	(3)	(4)
1. Kop. Unit Desa (KUD)	1 620 000	8 980 000	10 600 000
2. Kop. Simpan Pinjam	52 400 000	51 317 800	103 717 800
3. Kop. Serba Usaha	83 223 500	564 687 900	644 911 400
4. Kop. Pegawai Negeri	1 156 360 000	38 206 622 561	39 362 982 561
5. Kop. Pedagang Pasar	7 980 000	19 360 000	27 340 000
6. Koperasi Angkutan	1 400 000	40 719 000	42 119 000
7. Koperasi Sekolah	440 000	58 064 000	58 504 000
8. Kop.Karyawan (BUMN)	36 687 500	3 357 541 168	3 394 228 668
9. Koperasi Dharmawanita	3 300 000	180 865 000	184 165 000
10. Koperasi Pensiunan	2 210 500	74 531 316	76 741 816
11. Koperasi Lainnya	100 591 500	7 570 933 418	7 671 524 918
<b>Jumlah/Total</b>	<b>1 446 213 000</b>	<b>50 130 622 163</b>	<b>51 576 835 163</b>

Sumber/Source: Dinas Perdagangan, Koperasi, dan UKM Kota Solok/*Regional Office of Trade, Cooperatives, and Small & Medium Enterprises of Solok Municipality*

**Tabel**  
**Table 9.5****SHU, Cadangan Keuangan, Dana-dana pada Koperasi di Kota Solok, 2020**  
**Net Benefit, Financial Reserves, and Funds in Cooperatives in Solok Municipality, 2020**

<b>Jenis Koperasi</b> <i>Types of Cooperatives</i>	<b>SHU</b> <i>Net Benefit</i>	<b>Cadangan Keuangan</b> <i>Financial Reserves</i>	<b>Dana-dana</b> <i>Funds</i>
(1)	(2)	(3)	(4)
1. Kop. Unit Desa (KUD)	15 123 119	-	-
2. Kop. Simpan Pinjam	49 778 700	-	-
3. Kop. Serba Usaha	187 022 678	-	-
4. Kop. Pegawai Negeri	3 803 827 161	-	-
5. Kop. Pedagang Pasar	63 786 000	-	-
6. Koperasi Angkutan	-	-	-
7. Koperasi Sekolah	1 630 600	-	-
8. Kop.Karyawan (BUMN)	371 849 356	-	-
9. Koperasi Dharmawanita	29 877 728	-	-
10. Koperasi Pensiunan	-	-	-
11. Koperasi Lainnya	558 537 053	-	-
<b>Jumlah/Total</b>	<b>5 081 432 395</b>	-	-

Sumber/Source: Dinas Perdagangan, Koperasi, dan UKM Kota Solok/Regional Office of Trade, Cooperatives, and Small & Medium Enterprises of Solok Municipality



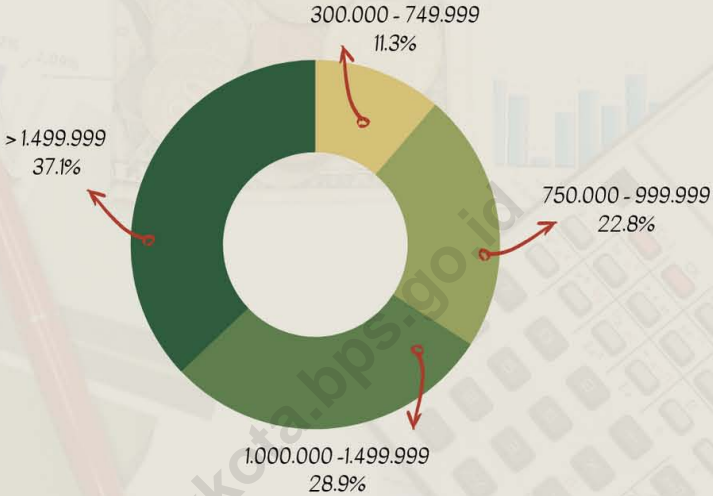
**Tabel**  
**Table** 9.6

**Perkembangan Harga Dasar Gabah, Harga Pembelian Gabah, dan Harga Beras Perum Bulog di Kota Solok, 2004-2020**  
**Development of Basic Prices, Purchase Prices of Grain, and Rice Prices at Perum Bulog in Solok Municipality, 2004-2020**

Tahun Year	Harga Dasar Basic Price (Rp/kg)		Harga Pembelian Purchase Price (Rp/kg)			
	GKG	GKP	Gabah		Beras	
			KUD	Non KUD	KUD	Non KUD
(1)	(2)	(3)	(4)	(5)	(6)	(7)
2004	1 700	1 230	1 725	1 725	2 790	2 790
2005	1 700	1 230	1 765	1 765	2 790	2 790
2006	2 280	-	1 730	-	-	3 550
2007	2 600	-	2 035	-	-	4 000
2008	2 800	2 200	-	3 345	-	4 300
2009	3 345	2 440	-	3 345	-	5 060
2010	3 345	2 685	-	3 345	-	5 060
2011	3 345	2 685	-	3 345	-	5 060
2012	4 150	3 300	-	4 200	-	6 600
2013	4 150	3 300	-	4 200	-	6 600
2014	4 150	3 300	-	4 600	-	6 600
2015	4 600	3 700	-	4 600	-	7 300
2016	6 800	5 800	-	6 800	-	7 300
2017	5 400	4 400	-	-	-	-
2018	4 600	3 750	-	4 600	-	7 500
2019	5 060	4 070	-	6 500	-	13 000
2020	5 300	4 250	-	6 000	-	12 500

Catatan/Note: Peraturan Menteri Perdagangan No. 24 Tahun 2020/Regulation of the Minister of Trade No. 24 of 2020  
 Sumber/Source: Perum Bulog Cabang Solok/ Bulog Public Corporation, Solok Branch

### Persentase Penduduk Menurut Pengeluaran Per Kapita Per Bulan



### RATA-RATA PENGELUARAN PENDUDUK PER KAPITA PER BULAN



#### Makanan



Rp 707.009

#### Non Makanan



Rp 765.732



**PENJELASAN TEKNIS**

1. Kegiatan pengumpulan data sosial dan ekonomi yang dilaksanakan secara rutin oleh BPS melalui Survei Sosial Ekonomi Nasional (Susenas). Sejak tahun 2011 sampai dengan 2014, pengumpulan data Susenas konsumsi pengeluaran rumah tangga dilaksanakan secara triwulanan. Mulai tahun 2015 pengumpulan data Susenas dilaksanakan dua kali dalam setahun, yaitu pada Maret dan September.
2. Pengeluaran rata-rata per kapita ada-lah biaya yang dikeluarkan untuk konsumsi semua anggota rumah tangga selama sebulan baik yang berasal dari pembelian, pemberian maupun produksi sendiri dibagi dengan banyaknya anggota rumah tangga dalam rumah tangga tersebut.
3. Penduduk miskin adalah penduduk yang memiliki rata-rata pengeluaran per kapita per bulan dibawah Garis Kemiskinan.

**TECHNICAL NOTES**

1. *Socioeconomic data collection activities are carried out regularly by the BPS-Statistics Indonesia through the National Socioeconomic Survey (Susenas). Since 2011 to 2014, Susenas data collection of household consumption expenditures was conducted quarterly. Starting in 2015, collecting of data Susenas carry out twice a year, in March and September.*
2. *Per capita Average Expenditure is the cost spent for all household members consumption during the month, whether from purchasing, giving or own production, divided by the number of household members in the household.*
5. *Poor Citizen are the ones whose expenditure per capita per month is below the poverty line is considered to be poor.*



**Tabel**  
**Table** 10.1

**Rata-rata Pengeluaran Per Kapita Per Bulan menurut Kelompok Komoditas (rupiah) di Kota Solok, 2019 dan 2020**  
**Monthly Average Expenditure Per Capita by Commodity Groups (rupiahs) in Solok Municipality, 2019 and 2020**

<b>Kelompok Komoditas/Commodity Group</b>	<b>2019</b>	<b>2020</b>
(1)	(2)	(3)
<b>Makanan/Food</b>		
Padi-padian/Cereals	71 655	75 445
Umbi-umbian/Tubers	6 244	6 633
Ikan/udang/cumi/kerang/Fish/shrimp/common squid/shells	60 363	54 727
Daging/Meat	33 132	31 509
Telur dan susu/Eggs and milk	39 370	44 433
Sayur-sayuran/Vegetables	44 150	59 455
Kacang-kacangan/Legumes	7 934	8 566
Buah-buahan/Fruits	38 886	41 996
Minyak dan kelapa/Oil and coconut	19 067	20 464
Bahan minuman/Beverage stuffs	13 830	13 986
Bumbu-bumbuan/Spices	4 881	5 911
Konsumsi lainnya/Miscellaneous food items	9 309	8 067
Makanan dan minuman jadi/Prepared food and beverages	252 875	247 038
Rokok/Cigarettes	96 960	88 779
<b>Jumlah makanan/Total food</b>	<b>698 655</b>	<b>707 009</b>
<b>Bukan makanan/Non-food</b>		
Perumahan dan fasilitas rumah tangga/Housing and household facilities	330 748	330 462
Aneka komoditas dan jasa/Goods and services	156 451	194 209
Pakaian, alas kaki, dan tutup kepala/Clothing, footwear, and headgear	65 010	70 169
Komoditas tahan lama/Durable goods	87 566	63 258
Pajak, pungutan, dan asuransi/Taxes and insurance	46 913	66 242
Keperluan pesta dan upacara/kenduri/Parties and ceremonies	19 951	41 392
<b>Jumlah bukan makanan/Total non-food</b>	<b>706 640</b>	<b>765 732</b>
<b>Jumlah/Total</b>	<b>1 405 295</b>	<b>1 472 741</b>

Sumber/Source: BPS, Survei Sosial Ekonomi Nasional (Susenas) Maret/BPS-Statistics Indonesia, National Socioeconomic Survey March

**Tabel**  
**Table** 10.2**Persentase Pengeluaran Per Kapita Per Bulan menurut Kelompok Komoditas di Kota Solok, 2019 dan 2020**  
**Percentage of Monthly Expenditure Per Capita by Commodity Groups in Solok Municipality, 2019 and 2020**

<b>Kelompok Komoditas/Commodity Group</b>	<b>2019</b>	<b>2020</b>
(1)	(2)	(3)
<b>Makanan/Food</b>		
Padi-padian/Cereals	5,10	5,12
Umbi-umbian/Tubers	0,44	0,45
Ikan/udang/cumi/kerang/Fish/shrimp/common squid/shells	4,30	3,72
Daging/Meat	2,36	2,14
Telur dan susu/Eggs and milk	2,80	3,02
Sayur-sayuran/Vegetables	3,14	4,04
Kacang-kacangan/Legumes	0,56	0,58
Buah-buahan/Fruits	2,77	2,85
Minyak dan kelapa/Oil and coconut	1,36	1,39
Bahan minuman/Beverage stuffs	0,98	0,95
Bumbu-bumbuan/Spices	0,35	0,40
Konsumsi lainnya/Miscellaneous food items	0,66	0,55
Makanan dan minuman jadi/Prepared food and beverages	17,99	16,77
Rokok/Cigarettes	6,90	6,03
<b>Jumlah makanan/Total food</b>	<b>49,72</b>	<b>48,01</b>
<b>Bukan makanan/Non-food</b>		
Perumahan dan fasilitas rumah tangga/Housing and household facilities	23,54	22,44
Aneka komoditas dan jasa/Goods and services	11,13	13,19
Pakaian, alas kaki, dan tutup kepala/Clothing, footwear, and headgear	4,63	4,76
Komoditas tahan lama/Durable goods	6,23	4,30
Pajak, pungutan, dan asuransi/Taxes and insurance	3,34	4,50
Keperluan pesta dan upacara/kenduri/Parties and ceremonies	1,42	2,81
<b>Jumlah bukan makanan/Total non-food</b>	<b>50,28</b>	<b>51,99</b>
<b>Jumlah/Total</b>	<b>100,00</b>	<b>100,00</b>

Sumber/Source: BPS, Survei Sosial Ekonomi Nasional (Susenas) Maret/BPS-Statistics Indonesia, National Socioeconomic Survey March

**Tabel**  
**Table** 10.3**Persentase Penduduk menurut Golongan Pengeluaran Per Kapita Per Bulan di Kota Solok, 2020**  
**Percentage of Population by Per Capita Spending Group a Month in Solok Municipality, 2020**

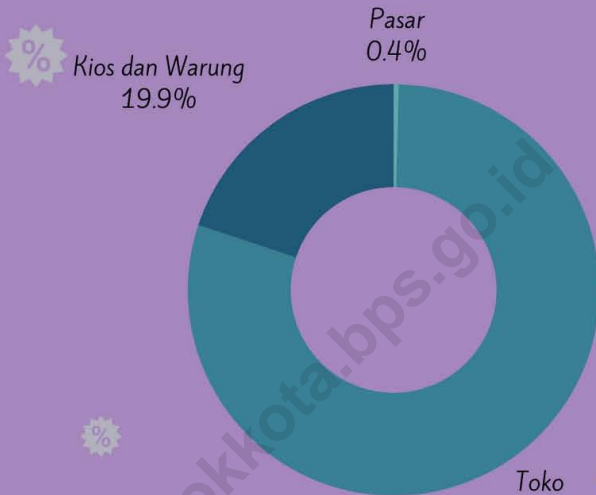
<b>Golongan Pengeluaran</b> <i>Expenditure Classification (Rp)</i>		<b>Persentase Penduduk</b> <i>Population Percentage</i>
	(1)	(2)
1.	< 150 000	-
2.	150 000 - 199 999	-
3.	200 000 - 299 999	-
4.	300 000 - 499 999	1,39
5.	500 000 - 749 999	9,89
6.	750 000 - 999 999	22,80
7.	1 000 000 - 1 499 999	28,86
8.	> 1 499 999	37,06
<b>Jumlah/Total</b>		<b>100,00</b>

Sumber/Source: Badan Pusat Statistik Kota Solok/BPS-Statistics of Solok Municipality

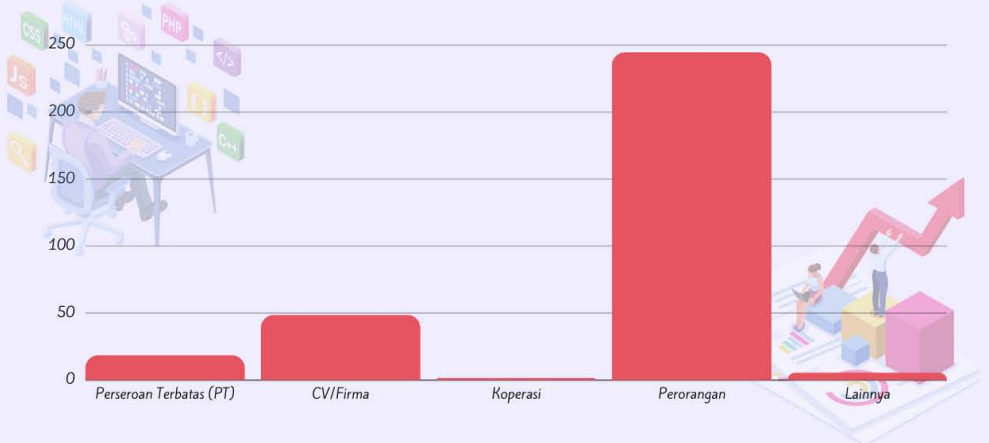




## JUMLAH SARANA PERDAGANGAN

Toko  
79.7%

## JUMLAH PERUSAHAAN MENURUT BENTUK BADAN HUKUM DI KOTA SOLOK





**PENJELASAN TEKNIS**

1. Pedagang besar adalah pengusaha/pedagang yang menjual barang dalam jumlah besar untuk setiap jenis barang yang diperdagangkan.
2. Perseroan Terbatas (PT): suatu badan hukum untuk menjalankan usaha sendiri yang terdiri dari saham- saham.Tinggi Kecamatan dan Ibu Kecamatan diukur dari permukaan laut.
3. *Commanditaire Venootschap* (CV): Perusahaan yang didirikan oleh 2 orang atau lebih yang mana penanaman saham tidak boleh ikut campur dalam hal pengurusan.

**TECHNICAL NOTES**

1. *The wholesaler is the business which sells goods in large quantities for each Types of goods traded.*
2. *Limited Liability Company (PT): a legal entity to run its own business consisting of stocks.*
3. *Commanditaire Venootschap (CV): A company established by 2 or more persons whose stock investments should not interfere in terms of management.*



**Tabel**  
**Table** 11.1

**Jumlah Sarana Perdagangan menurut Jenisnya di Kota Solok, 2020**  
**Number of Trading Facilities by Type of Facility in Solok Municipality, 2020**

<b>Sarana Perdagangan</b> <b>Trading Facilities</b>	<b>2020</b>
(1)	(2)
Pasar/ <i>Markets</i>	2
Toko/ <i>Stores</i>	401
Kios dan Warung/ <i>Stalls</i>	100
<b>Jumlah/Total</b>	<b>503</b>

Sumber/*Source*: Dinas Perdagangan, Koperasi, dan UKM Kota Solok/ *Trade and Cooperatives, Small and Medium Extention Service of Solok*

**Tabel**  
**Table** 11.2**Jumlah Pedagang menurut Kecamatan di Kota Solok,  
2020**  
**Number of Merchants by Subdistrict in Solok Municipality,  
2020**

<b>Kecamatan Subdistrict</b>	<b>Pedagang Besar Wholesaler</b>	<b>Pedagang Menengah Medium Trader</b>	<b>Pedagang Kecil Small Trader</b>
(1)	(2)	(3)	(4)
Lubuk Sikarah	165	260	441
Tanjung Harapan	266	318	489
<b>Kota Solok</b>	<b>431</b>	<b>578</b>	<b>930</b>

Sumber/Source: Dinas Perdagangan, Koperasi, dan UKM Kota Solok/ Trade and Cooperatives, Small and Medium Extention Service of Solok

**Tabel**  
**Table** 11.3

**Jumlah Pedagang di Pasar Raya Solok menurut Lokasi, 2020**  
**Number of Trader at Pasar Raya Solok by Location, 2020**

	Lokasi Area	Penempatan/Placement				
		Toko Store	Los Stall	Pelataran Sidewalk	Peti Box	PKL Street Vendor
	(1)	(2)	(3)	(4)	(5)	(6)
1.	Ps Raya Tahap I	575	-	-	-	-
2.	Ps Raya Tahap II	-	-	-	-	-
3.	Ps Raya Tahap III	231	-	-	-	-
4.	Ps Raya Tahap IV	112	-	-	-	-
5.	Komp Dang Tuanku	31	-	-	-	-
6.	Los Sayur	-	-	-	50	-
7.	EX. Ruang Tunggu	16	-	-	-	-
8.	Samping Los Sayur	8	-	-	-	-
9.	Blok U	6	-	-	-	-
10.	Depan Pos Satpam	15	-	-	-	-
11.	Bawah Tower	4	-	-	-	-
12.	Depan Pasar Raya	11	-	-	-	-
13.	Depan Los Sayur	6	-	-	-	-
14.	Bangunan Servis	22	-	-	-	-
15.	Bawah Tangga	28	-	-	-	-
16.	Blok E	32	-	-	-	-
17.	Los E	-	-	-	41	-
18.	Les Gambar	-	14	-	-	-
19.	Los Beras BTG Lembang	-	-	-	-	-
20.	Los Ayam BTG Lembang	-	19	-	-	-
21.	Blok VI	-	-	-	-	-
22.	Samping Los E	21	-	-	-	-
23.	Lenggogeni	30	-	-	-	-
	<b>Sub Total I</b>	<b>1 148</b>	<b>33</b>	<b>-</b>	<b>91</b>	<b>-</b>



Lanjutan Tabel/Continued Table 11.3

	Lokasi Area	Penempatan/Placement				
		Toko Store	Los Stall	Pelataran Sidewalk	Peti Box	PKL Street Vendor
	(1)	(2)	(3)	(4)	(5)	(6)
24.	Bagonjong	-	15	-	-	-
25.	Koto Panjang	65	-	-	-	-
26.	Los Pisang	7	-	-	-	-
27.	TCB	6	-	-	-	-
28.	TAB	6	-	-	-	-
29.	Los Daging	-	29	-	-	-
30.	Los Ikan Padang	-	28	-	-	-
31.	Los Ikan Tawar	-	16	-	-	-
32.	Peti Konter	-	-	-	6	-
33.	Peti Antara Blok VI-VII	-	-	-	64	-
34.	Peti Antara Blok VI dan Blok D	-	-	-	16	-
35.	Kios Mini Antara Blok B dan Blok VII	25	-	-	-	-
36.	Peti Atas bandar BLKG tahap IV	-	-	-	23	-
37.	Peti Antara Blok E sampai Blok VI	-	-	-	-	-
38.	Peti Los Pisang	-	-	-	54	-
39.	Peti Bawah Tangga	-	-	-	8	-
40.	Peti Bawah Kantor	-	-	-	-	-
41.	Peti Gang Tengah	-	-	-	67	-
42.	PKL Koto Panjang	-	-	-	-	-
43.	Peti Lambung	-	-	-	15	-
44.	PKL Pintu Masuk Pasar Raya	-	-	-	-	-
45.	Pasar Pagi Terminal Bareh Solok	-	1	-	-	125
46.	Peti Depan Blok B	-	-	-	16	-
	<b>Sub Total I</b>	<b>1 148</b>	<b>33</b>	<b>-</b>	<b>91</b>	<b>-</b>
	<b>Sub Total II</b>	<b>109</b>	<b>89</b>	<b>-</b>	<b>269</b>	<b>125</b>

Lanjutan Tabel/*Continued Table 11.3*

	Lokasi Area	Penempatan/ <i>Placement</i>				
		Toko Store	Los Stall	Pelataran Sidewalk	Peti Box	PKL Street Vendor
	(1)	(2)	(3)	(4)	(5)	(6)
47.	Peti Samping Blok VIII	-	-	-	28	-
48.	Peti Blok VII	-	-	-	52	-
49.	Peti antara Blok C dan E	-	-	-	53	-
50.	Peti Belakang Tahap IV	-	-	-	40	-
51.	Peti Servis Jam	-	-	-	34	-
52.	Meja Besi Depan Blok A	-	-	32	-	-
53.	Meja Besi Depan Blok B	-	-	11	-	-
54.	Meja Besi Depan Los Lambung	-	-	9	-	-
55.	Meja Besi Jalur Utama	-	-	-	33	-
56.	Tahap V Ps. Semi Modern Los	-	144	-	-	-
57.	Tahap V Ps. Semi Modern Lt. 1	31	-	-	-	-
58.	Tahap V Ps. Semi Modern Lt. II	40	-	-	-	-
59.	Tahap V Ps. Semi Modern Lt. III	40	-	-	-	-
60.	KM. Pelataran Blok VI	14	-	-	-	-
61.	Penampung Samping Tahap IV	7	-	-	-	-
62.	Bawah Tangga Blok VII	7	-	-	-	-
63.	Peti Gilingan Cabe	-	-	-	20	-
	<b>Sub Total I</b>	<b>1 148</b>	<b>33</b>	<b>-</b>	<b>91</b>	<b>-</b>
	<b>Sub Total II</b>	<b>109</b>	<b>89</b>	<b>-</b>	<b>269</b>	<b>125</b>
	<b>Sub Total III</b>	<b>139</b>	<b>144</b>	<b>52</b>	<b>260</b>	<b>-</b>
	<b>Jumlah/Total</b>	<b>1 396</b>	<b>266</b>	<b>52</b>	<b>620</b>	<b>125</b>

Sumber/*Source*: Dinas Perdagangan, Koperasi, dan UKM Kota Solok/ *Trade and Cooperatives, Small and Medium Extention Service of Solok*

**Tabel**  
**Table** 11.4**Ketersediaan Beras di Perum Bulog Cabang Solok  
menurut Bulan, 2020**  
**Rice Availability at Perum Bulog by Month in Solok  
Municipality, 2020**

Bulan Month	Ketersediaan Beras/Rice Availability (kg)			
	Stok Awal Initial	Masuk Incoming	Penyaluran Distribution	Stok Akhir Ending
(1)	(2)	(3)	(4)	(5)
Januari/January	644 693,20	300 000,00	126 674,60	818 018,60
Februari/February	818 018,60	600 000,00	114 834,00	1 303 184,60
Maret/March	1 303 184,60	506 000,00	119 370,00	1 689 814,60
April/April	1 689 814,60	872 200,00	927 949,00	1 634 065,60
Mei/May	1 634 065,60	1 193 650,00	1 539 640,00	1 288 075,60
Juni/June	1 288 075,60	125 410,00	101 095,00	1 312 390,60
Juli/July	1 312 390,60	-	86 680,00	1 225 710,60
Agustus/August	1 225 710,60	105 000,00	477 500,00	853 210,60
September/September	853 210,60	2 923 703,00	2 985 635,60	791 278,00
Oktober/October	791 278,00	1 982 434,00	1 774 522,00	999 190,00
November/November	999 190,00	-	59 602,20	939 587,80
Desember/Desember	939 587,80	1 198 048,00	71 692,00	2 065 943,80
<b>Jumlah/Total</b>	-	<b>9 806 445.00</b>	<b>8 385 194.40</b>	-

Catatan/Note: Jumlah dari tiga gudang yang dibawah Bulog Solok/The sum of three Bulog warehouses

Sumber/Source: Perum Bulog Cabang Solok/ Bulog Public Corporation, Solok Branch

**Tabel**  
**Table** 11.5

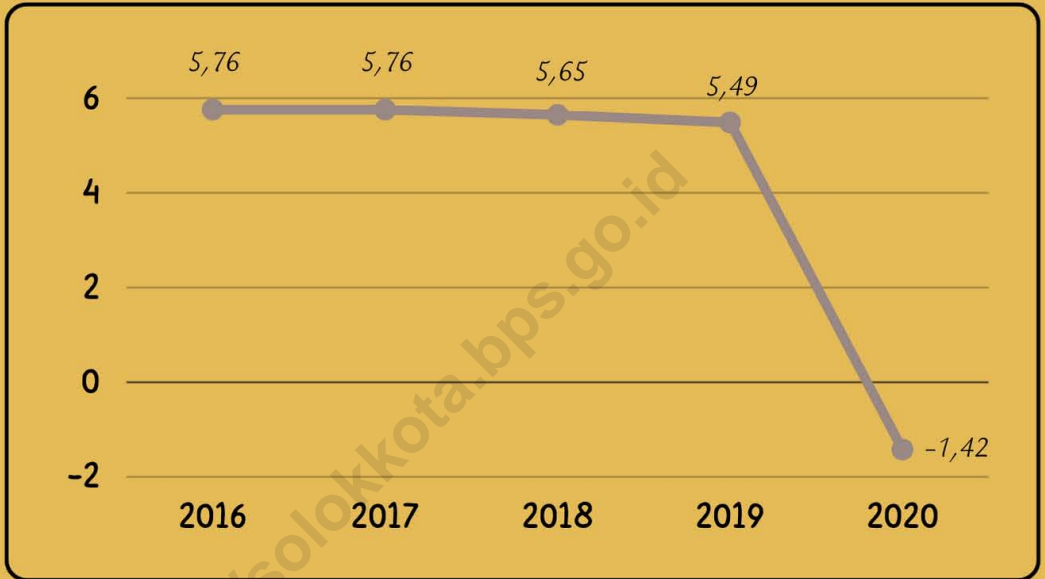
**Jumlah Perusahaan menurut Bentuk Badan Hukum di Kota Solok, 2019 dan 2020**  
**Number of Companies by Type of Business Entity in Solok Municipality, 2019 and 2020**

<b>Bentuk Badan Hukum</b> <b>Type of Business Entities</b>	<b>2019</b>	<b>2020</b>
(1)	(2)	(3)
Perseroan Terbatas (PT)/Limited Liability Company	18	18
CV/Firma/Limited Partnership/Firm	53	48
Koperasi/Cooperative	-	1
Perorangan/Individual Business Entity	63	244
Lainnya/Others	-	5
<b>Jumlah/Total</b>	<b>136</b>	<b>316</b>

Sumber/Source: Dinas Perdagangan, Koperasi, dan UKM Kota Solok/ Trade and Cooperatives, Small and Medium Extention Service of Solok



## Laju Pertumbuhan PDRB Atas Dasar Harga Konstan 2010 Menurut Lapangan Usaha di Kota Solok (persen), 2016-2020



## Lapangan Usaha yang Memberi Peranan Terbesar terhadap PDRB





**PENJELASAN TEKNIS**

1. Produk Domestik Regional Bruto (PDRB) pada tingkat regional (Provinsi / Kabupaten / Kota) menggambarkan kemampuan suatu wilayah untuk menciptakan output (nilai tambah) pada suatu waktu tertentu.
2. Penyajian PDRB menurut sektor dirinci menurut total nilai tambah dari seluruh sektor ekonomi. pada PDRB Tahun Dasar 2010 (2010=100) klasifikasi yang digunakan adalah Klasifikasi Baku Lapangan Usaha Indonesia (KBLI) 2009, sehingga terjadi perubahan dimana sebelumnya dari 9 sektor menjadi 17 sektor.
3. Produk Domestik Regional Bruto maupun agregat turunannya disajikan dalam 2 (dua) versi penilaian, yaitu atas dasar "harga berlaku" dan atas dasar "harga konstan". Disebut sebagai harga berlaku karena seluruh agrerat dinilai dengan menggunakan harga pada tahun berjalan, sedangkan harga konstan penilaiannya didasarkan kepada harga satu tahun dasar tertentu.

**TECHNICAL NOTES**

1. *The basic measurement of the output arising from economic activity is known as Gross Regional Domestic Product (GRDP) at the regional level (provinces / regencies / municipalities).*
2. *Presenting GRDP by sector is done by describing the total value added derived from all economic sectors. PDRB base year 2010 (2010=100) using KBLI 2009, so there was a change from 9 sectors to 17 sectors.*
3. *GRDP and its aggregations are presented in two forms: at current prices and at constant prices. In presenting GRDP at current prices, all aggregates are valued at current prices, while GRDP at constant prices are shown by valuing all aggregates at fixed base year prices.*





**Tabel**  
**Table** 12.1

**Produk Domestik Regional Bruto Atas Dasar Harga Berlaku menurut Lapangan Usaha di Kota Solok (juta rupiah), 2016–2020**  
**Gross Regional Domestic Product at Current Market Prices by Industry in Solok Municipality (million rupiahs), 2016-2020**

Lapangan Usaha/ Industry		2016
(1)		(2)
A	Pertanian, Kehutanan, dan Perikanan/ <i>Agriculture, Forestry, and Fishing</i>	195 572,80
B	Pertambangan dan Penggalian/ <i>Mining and Quarrying</i>	23 972,73
C	Industri Pengolahan/ <i>Manufacturing</i>	170 430,67
D	Pengadaan Listrik dan Gas/ <i>Electricity and Gas</i>	2 189,28
E	Pengadaan Air; Pengelolaan Sampah, Limbah, dan Daur Ulang/ <i>Water Supply; Sewerage, Waste Management, and Remediation Activities</i>	6 077,29
F	Konstruksi/ <i>Construction</i>	436 544,07
G	Perdagangan Besar dan Eceran; Reparasi Mobil dan Sepeda Motor/ <i>Wholesale and Retail Trade; Repair of Motor Vehicles and Motorcycles</i>	832 429,87
H	Transportasi dan Pergudangan/ <i>Transportation and Storage</i>	504 402,49
I	Penyediaan Akomodasi dan Makan Minum/ <i>Accommodation and Food Service Activities</i>	72 965,59
J	Informasi dan Komunikasi/ <i>Information and Communication</i>	186 099,00
K	Jasa Keuangan dan Asuransi/ <i>Financial and Insurance Activities</i>	144 218,99
L	Real Estat/ <i>Real Estate Activities</i>	88 578,67
M,N	Jasa Perusahaan/ <i>Business Activities</i>	564,99
O	Administrasi Pemerintahan, Pertahanan, dan Jaminan Sosial Wajib/ <i>Public Administration and Defence; Compulsory Social Security</i>	268 005,40
P	Jasa Pendidikan/ <i>Education</i>	169 991,52
Q	Jasa Kesehatan dan Kegiatan Sosial/ <i>Human Health and Social Work Activities</i>	46 130,70
R,S,T,U	Jasa Lainnya/ <i>Other Services Activities</i>	93 071,85
<b>A</b>	<b>Nilai Tambah Bruto Atas Dasar Harga Dasar/<i>Gross Value Added At Basic Price</i></b>	<b>3 241 245,94</b>
<b>B</b>	<b>Pajak Dikurang Subsidi Atas Produk/<i>Taxes Less Subsidies on Products</i></b>	<b>-</b>
<b>C</b>	<b>Produk Domestik Bruto/<i>Gross Domestic Product</i></b>	<b>3 241 245,94</b>

Lanjutan Tabel/*Continued Table 12.1*

Lapangan Usaha/ Industry		2017
(1)		(3)
A	Pertanian, Kehutanan, dan Perikanan/ <i>Agriculture, Forestry, and Fishing</i>	201 490,90
B	Pertambangan dan Penggalian/ <i>Mining and Quarrying</i>	24 792,83
C	Industri Pengolahan/ <i>Manufacturing</i>	172 788,74
D	Pengadaan Listrik dan Gas/ <i>Electricity and Gas</i>	2 313,17
E	Pengadaan Air; Pengelolaan Sampah, Limbah, dan Daur Ulang/ <i>Water Supply; Sewerage, Waste Management, and Remediation Activities</i>	6 326,18
F	Konstruksi/ <i>Construction</i>	471 559,91
G	Perdagangan Besar dan Eceran; Reparasi Mobil dan Sepeda Motor/ <i>Wholesale and Retail Trade; Repair of Motor Vehicles and Motorcycles</i>	881 960,62
H	Transportasi dan Pergudangan/ <i>Transportation and Storage</i>	547 467,53
I	Penyediaan Akomodasi dan Makan Minum/ <i>Accommodation and Food Service Activities</i>	79 116,41
J	Informasi dan Komunikasi/ <i>Information and Communication</i>	205 909,20
K	Jasa Keuangan dan Asuransi/ <i>Financial and Insurance Activities</i>	149 489,54
L	Real Estat/ <i>Real Estate Activities</i>	93 561,26
M,N	Jasa Perusahaan/ <i>Business Activities</i>	604,06
O	Administrasi Pemerintahan, Pertahanan, dan Jaminan Sosial Wajib/ <i>Public Administration and Defence; Compulsory Social Security</i>	292 987,64
P	Jasa Pendidikan/ <i>Education</i>	188 328,47
Q	Jasa Kesehatan dan Kegiatan Sosial/ <i>Human Health and Social Work Activities</i>	49 888,23
R,S,T,U	Jasa Lainnya/ <i>Other Services Activities</i>	100 450,90
<b>A</b>	<b>Nilai Tambah Bruto Atas Harga Dasar/<i>Gross Value Added At Basic Price</i></b>	<b>3 469 035,58</b>
<b>B</b>	<b>Pajak Dikurang Subsidi Atas Produk/<i>Taxes Less Subsidies on Products</i></b>	<b>-</b>
<b>C</b>	<b>Produk Domestik Bruto/<i>Gross Domestic Product</i></b>	<b>3 469 035,58</b>

Lanjutan Tabel/*Continued Table* 12.1

Lapangan Usaha/ Industry		2018
(1)		(4)
A	Pertanian, Kehutanan, dan Perikanan/ <i>Agriculture, Forestry, and Fishing</i>	209 196,40
B	Pertambangan dan Penggalian/ <i>Mining and Quarrying</i>	25 610,27
C	Industri Pengolahan/ <i>Manufacturing</i>	177 147,57
D	Pengadaan Listrik dan Gas/ <i>Electricity and Gas</i>	2 447,65
E	Pengadaan Air; Pengelolaan Sampah, Limbah, dan Daur Ulang/ <i>Water Supply; Sewerage, Waste Management, and Remediation Activities</i>	6 604,60
F	Konstruksi/ <i>Construction</i>	508 902,91
G	Perdagangan Besar dan Eceran; Reparasi Mobil dan Sepeda Motor/ <i>Wholesale and Retail Trade; Repair of Motor Vehicles and Motorcycles</i>	954 575,23
H	Transportasi dan Pergudangan/ <i>Transportation and Storage</i>	586 285,02
I	Penyediaan Akomodasi dan Makan Minum/ <i>Accommodation and Food Service Activities</i>	87 463,65
J	Informasi dan Komunikasi/ <i>Information and Communication</i>	230 389,90
K	Jasa Keuangan dan Asuransi/ <i>Financial and Insurance Activities</i>	155 584,96
L	Real Estat/ <i>Real Estate Activities</i>	100 294,98
M,N	Jasa Perusahaan/ <i>Business Activities</i>	644,39
O	Administrasi Pemerintahan, Pertahanan, dan Jaminan Sosial Wajib/ <i>Public Administration and Defence; Compulsory Social Security</i>	313 917,86
P	Jasa Pendidikan/ <i>Education</i>	203 745,90
Q	Jasa Kesehatan dan Kegiatan Sosial/ <i>Human Health and Social Work Activities</i>	54 505,02
R,S,T,U	Jasa Lainnya/ <i>Other Services Activities</i>	110 940,05
<b>A</b>	<b>Nilai Tambah Bruto Atas Harga Dasar/<i>Gross Value Added At Basic Price</i></b>	<b>3 728 256,36</b>
<b>B</b>	<b>Pajak Dikurang Subsidi Atas Produk/<i>Taxes Less Subsidies on Products</i></b>	<b>-</b>
<b>C</b>	<b>Produk Domestik Bruto/<i>Gross Domestic Product</i></b>	<b>3 728 256,36</b>

Lanjutan Tabel/*Continued Table* 12.1

Lapangan Usaha/ Industry		2019 <sup>a</sup>
(1)		(5)
A	Pertanian, Kehutanan, dan Perikanan/ <i>Agriculture, Forestry, and Fishing</i>	220 553,02
B	Pertambangan dan Penggalian/ <i>Mining and Quarrying</i>	25 289,98
C	Industri Pengolahan/ <i>Manufacturing</i>	165 947,09
D	Pengadaan Listrik dan Gas/ <i>Electricity and Gas</i>	2 706,34
E	Pengadaan Air; Pengelolaan Sampah, Limbah, dan Daur Ulang/ <i>Water Supply; Sewerage, Waste Management, and Remediation Activities</i>	7 144,40
F	Konstruksi/ <i>Construction</i>	552 634,21
G	Perdagangan Besar dan Eceran; Reparasi Mobil dan Sepeda Motor/ <i>Wholesale and Retail Trade; Repair of Motor Vehicles and Motorcycles</i>	1 032 736,58
H	Transportasi dan Pergudangan/ <i>Transportation and Storage</i>	641 683,45
I	Penyediaan Akomodasi dan Makan Minum/ <i>Accommodation and Food Service Activities</i>	97 256,51
J	Informasi dan Komunikasi/ <i>Information and Communication</i>	261 784,42
K	Jasa Keuangan dan Asuransi/ <i>Financial and Insurance Activities</i>	166 073,63
L	Real Estat/ <i>Real Estate Activities</i>	108 933,15
M,N	Jasa Perusahaan/ <i>Business Activities</i>	714,04
O	Administrasi Pemerintahan, Pertahanan, dan Jaminan Sosial Wajib/ <i>Public Administration and Defence; Compulsory Social Security</i>	346 740,56
P	Jasa Pendidikan/ <i>Education</i>	232 034,94
Q	Jasa Kesehatan dan Kegiatan Sosial/ <i>Human Health and Social Work Activities</i>	60 686,47
R,S,T,U	Jasa Lainnya/ <i>Other Services Activities</i>	125 002,58
<b>A</b>	<b>Nilai Tambah Bruto Atas Harga Dasar/<i>Gross Value Added At Basic Price</i></b>	<b>4 047 921,37</b>
<b>B</b>	<b>Pajak Dikurang Subsidi Atas Produk/<i>Taxes Less Subsidies on Products</i></b>	<b>-</b>
<b>C</b>	<b>Produk Domestik Bruto/<i>Gross Domestic Product</i></b>	<b>4 047 921,37</b>

Lanjutan Tabel/*Continued Table* 12.1

Lapangan Usaha/ Industry		2020 <sup>xx</sup>
(1)		(6)
A	Pertanian, Kehutanan, dan Perikanan/ <i>Agriculture, Forestry, and Fishing</i>	222 772,32
B	Pertambangan dan Penggalian/ <i>Mining and Quarrying</i>	24 909,07
C	Industri Pengolahan/ <i>Manufacturing</i>	167 225,72
D	Pengadaan Listrik dan Gas/ <i>Electricity and Gas</i>	2 555,72
E	Pengadaan Air; Pengelolaan Sampah, Limbah, dan Daur Ulang/ <i>Water Supply; Sewerage, Waste Management, and Remediation Activities</i>	7 390,25
F	Konstruksi/ <i>Construction</i>	552 594,54
G	Perdagangan Besar dan Eceran; Reparasi Mobil dan Sepeda Motor/ <i>Wholesale and Retail Trade; Repair of Motor Vehicles and Motorcycles</i>	1 019 885,71
H	Transportasi dan Pergudangan/ <i>Transportation and Storage</i>	592 882,53
I	Penyediaan Akomodasi dan Makan Minum/ <i>Accommodation and Food Service Activities</i>	88 078,78
J	Informasi dan Komunikasi/ <i>Information and Communication</i>	282 237,90
K	Jasa Keuangan dan Asuransi/ <i>Financial and Insurance Activities</i>	170 410,80
L	Real Estat/ <i>Real Estate Activities</i>	109 940,62
M,N	Jasa Perusahaan/ <i>Business Activities</i>	702,34
O	Administrasi Pemerintahan, Pertahanan, dan Jaminan Sosial Wajib/ <i>Public Administration and Defence; Compulsory Social Security</i>	369 140,29
P	Jasa Pendidikan/ <i>Education</i>	247 587,00
Q	Jasa Kesehatan dan Kegiatan Sosial/ <i>Human Health and Social Work Activities</i>	66 866,29
R,S,T,U	Jasa Lainnya/ <i>Other Services Activities</i>	116 470,85
<b>A</b>	<b>Nilai Tambah Bruto Atas Harga Dasar/<i>Gross Value Added At Basic Price</i></b>	<b>4 041 650,72</b>
<b>B</b>	<b>Pajak Dikurang Subsidi Atas Produk/<i>Taxes Less Subsidies on Products</i></b>	<b>-</b>
<b>C</b>	<b>Produk Domestik Bruto/<i>Gross Domestic Product</i></b>	<b>4 041 650,72</b>

Catatan/Note: \*Angka Sementara/*Preliminary Figures*, \*\*Angka Sangat Sementara/*Very Preliminary Figures*

Sumber/Source: Badan Pusat Statistik Kota Solok/ *BPS-Statistics of Solok Municipality*

**Tabel**  
**Table** 12.2

**Produk Domestik Regional Bruto Atas Dasar Harga Konstan 2010 menurut Lapangan Usaha di Kota Solok (juta rupiah), 2016-2020**  
**Gross Regional Domestic Product at 2010 Constant Market Prices by Industry in Solok Municipality (million rupiahs), 2016-2020**

Lapangan Usaha/ Industry		2016
(1)		(2)
A	Pertanian, Kehutanan, dan Perikanan/ <i>Agriculture, Forestry, and Fishing</i>	140 487,95
B	Pertambangan dan Penggalian/ <i>Mining and Quarrying</i>	16 455,16
C	Industri Pengolahan/ <i>Manufacturing</i>	142 851,86
D	Pengadaan Listrik dan Gas/ <i>Electricity and Gas</i>	1 384,67
E	Pengadaan Air; Pengelolaan Sampah, Limbah, dan Daur Ulang/ <i>Water Supply; Sewerage, Waste Management, and Remediation Activities</i>	4 889,19
F	Konstruksi/ <i>Construction</i>	299 535,33
G	Perdagangan Besar dan Eceran; Reparasi Mobil dan Sepeda Motor/ <i>Wholesale and Retail Trade; Repair of Motor Vehicles and Motorcycles</i>	611 879,73
H	Transportasi dan Pergudangan/ <i>Transportation and Storage</i>	393 689,04
I	Penyediaan Akomodasi dan Makan Minum/ <i>Accommodation and Food Service Activities</i>	48 151,26
J	Informasi dan Komunikasi/ <i>Information and Communication</i>	184 365,76
K	Jasa Keuangan dan Asuransi/ <i>Financial and Insurance Activities</i>	107 577,72
L	Real Estat/ <i>Real Estate Activities</i>	62 580,54
M,N	Jasa Perusahaan/ <i>Business Activities</i>	398,66
O	Administrasi Pemerintahan, Pertahanan, dan Jaminan Sosial Wajib/ <i>Public Administration and Defence; Compulsory Social Security</i>	205 772,19
P	Jasa Pendidikan/ <i>Education</i>	117 422,31
Q	Jasa Kesehatan dan Kegiatan Sosial/ <i>Human Health and Social Work Activities</i>	35 523,19
R,S,T,U	Jasa Lainnya/ <i>Other Services Activities</i>	67 162,31
<b>A</b>	<b>Nilai Tambah Bruto Atas Dasar Harga Dasar/<i>Gross Value Added At Basic Price</i></b>	<b>2 440 126,88</b>
<b>B</b>	<b>Pajak Dikurang Subsidi Atas Produk/<i>Taxes Less Subsidies on Products</i></b>	<b>-</b>
<b>C</b>	<b>Produk Domestik Bruto/<i>Gross Domestic Product</i></b>	<b>2 440 126,88</b>

Lanjutan Tabel/*Continued Table* 12.2

Lapangan Usaha/ Industry		2017
(1)		(3)
A	Pertanian, Kehutanan, dan Perikanan/ <i>Agriculture, Forestry, and Fishing</i>	143 451,98
B	Pertambangan dan Penggalian/ <i>Mining and Quarrying</i>	16 806,92
C	Industri Pengolahan/ <i>Manufacturing</i>	144 320,97
D	Pengadaan Listrik dan Gas/ <i>Electricity and Gas</i>	1 441,92
E	Pengadaan Air; Pengelolaan Sampah, Limbah, dan Daur Ulang/ <i>Water Supply; Sewerage, Waste Management, and Remediation Activities</i>	5 070,45
F	Konstruksi/ <i>Construction</i>	320 111,17
G	Perdagangan Besar dan Eceran; Reparasi Mobil dan Sepeda Motor/ <i>Wholesale and Retail Trade; Repair of Motor Vehicles and Motorcycles</i>	646 186,81
H	Transportasi dan Pergudangan/ <i>Transportation and Storage</i>	422 707,18
I	Penyediaan Akomodasi dan Makan Minum/ <i>Accommodation and Food Service Activities</i>	51 654,81
J	Informasi dan Komunikasi/ <i>Information and Communication</i>	200 983,69
K	Jasa Keuangan dan Asuransi/ <i>Financial and Insurance Activities</i>	110 289,60
L	Real Estat/ <i>Real Estate Activities</i>	65 539,31
M,N	Jasa Perusahaan/ <i>Business Activities</i>	421,33
O	Administrasi Pemerintahan, Pertahanan, dan Jaminan Sosial Wajib/ <i>Public Administration and Defence; Compulsory Social Security</i>	214 396,67
P	Jasa Pendidikan/ <i>Education</i>	127 949,87
Q	Jasa Kesehatan dan Kegiatan Sosial/ <i>Human Health and Social Work Activities</i>	37 982,79
R,S,T,U	Jasa Lainnya/ <i>Other Services Activities</i>	71 468,18
<b>A</b>	<b>Nilai Tambah Bruto Atas Harga Dasar/<i>Gross Value Added At Basic Price</i></b>	<b>2 580 783,66</b>
<b>B</b>	<b>Pajak Dikurang Subsidi Atas Produk/<i>Taxes Less Subsidies on Products</i></b>	<b>-</b>
<b>C</b>	<b>Produk Domestik Bruto/<i>Gross Domestic Product</i></b>	<b>2 580 783,66</b>



Lanjutan Tabel/*Continued Table* 12.2

Lapangan Usaha/ Industry		2018
(1)		(4)
A	Pertanian, Kehutanan, dan Perikanan/ <i>Agriculture, Forestry, and Fishing</i>	144 868,91
B	Pertambangan dan Penggalian/ <i>Mining and Quarrying</i>	17 162,22
C	Industri Pengolahan/ <i>Manufacturing</i>	147 176,36
D	Pengadaan Listrik dan Gas/ <i>Electricity and Gas</i>	1 502,04
E	Pengadaan Air; Pengelolaan Sampah, Limbah, dan Daur Ulang/ <i>Water Supply; Sewerage, Waste Management, and Remediation Activities</i>	5 281,38
F	Konstruksi/ <i>Construction</i>	340 383,79
G	Perdagangan Besar dan Eceran; Reparasi Mobil dan Sepeda Motor/ <i>Wholesale and Retail Trade; Repair of Motor Vehicles and Motorcycles</i>	685 576,64
H	Transportasi dan Pergudangan/ <i>Transportation and Storage</i>	450 170,90
I	Penyediaan Akomodasi dan Makan Minum/ <i>Accommodation and Food Service Activities</i>	55 845,57
J	Informasi dan Komunikasi/ <i>Information and Communication</i>	217 937,99
K	Jasa Keuangan dan Asuransi/ <i>Financial and Insurance Activities</i>	111 914,94
L	Real Estat/ <i>Real Estate Activities</i>	68 671,31
M,N	Jasa Perusahaan/ <i>Business Activities</i>	441,43
O	Administrasi Pemerintahan, Pertahanan, dan Jaminan Sosial Wajib/ <i>Public Administration and Defence; Compulsory Social Security</i>	226 470,59
P	Jasa Pendidikan/ <i>Education</i>	136 482,85
Q	Jasa Kesehatan dan Kegiatan Sosial/ <i>Human Health and Social Work Activities</i>	40 835,54
R,S,T,U	Jasa Lainnya/ <i>Other Services Activities</i>	75 984,63
<b>A</b>	<b>Nilai Tambah Bruto Atas Harga Dasar/<i>Gross Value Added At Basic Price</i></b>	<b>2 726 707,11</b>
<b>B</b>	<b>Pajak Dikurang Subsidi Atas Produk/<i>Taxes Less Subsidies on Products</i></b>	<b>-</b>
<b>C</b>	<b>Produk Domestik Bruto/<i>Gross Domestic Product</i></b>	<b>2 726 707,11</b>

Lanjutan Tabel/*Continued Table 12.2*

Lapangan Usaha/ Industry		2019*
(1)		(5)
A	Pertanian, Kehutanan, dan Perikanan/ <i>Agriculture, Forestry, and Fishing</i>	148 248,74
B	Pertambangan dan Penggalian/ <i>Mining and Quarrying</i>	16 798,39
C	Industri Pengolahan/ <i>Manufacturing</i>	140 219,60
D	Pengadaan Listrik dan Gas/ <i>Electricity and Gas</i>	1 537,96
E	Pengadaan Air; Pengelolaan Sampah, Limbah, dan Daur Ulang/ <i>Water Supply; Sewerage, Waste Management, and Remediation Activities</i>	5 515,50
F	Konstruksi/ <i>Construction</i>	362 271,75
G	Perdagangan Besar dan Eceran; Reparasi Mobil dan Sepeda Motor/ <i>Wholesale and Retail Trade; Repair of Motor Vehicles and Motorcycles</i>	725 157,57
H	Transportasi dan Pergudangan/ <i>Transportation and Storage</i>	483 196,87
I	Penyediaan Akomodasi dan Makan Minum/ <i>Accommodation and Food Service Activities</i>	60 069,01
J	Informasi dan Komunikasi/ <i>Information and Communication</i>	236 358,86
K	Jasa Keuangan dan Asuransi/ <i>Financial and Insurance Activities</i>	114 760,04
L	Real Estat/ <i>Real Estate Activities</i>	72 446,89
M,N	Jasa Perusahaan/ <i>Business Activities</i>	468,24
O	Administrasi Pemerintahan, Pertahanan, dan Jaminan Sosial Wajib/ <i>Public Administration and Defence; Compulsory Social Security</i>	236 925,03
P	Jasa Pendidikan/ <i>Education</i>	147 641,14
Q	Jasa Kesehatan dan Kegiatan Sosial/ <i>Human Health and Social Work Activities</i>	42 914,10
R,S,T,U	Jasa Lainnya/ <i>Other Services Activities</i>	81 933,00
<b>A</b>	<b>Nilai Tambah Bruto Atas Harga Dasar/<i>Gross Value Added At Basic Price</i></b>	<b>2 876 462,68</b>
<b>B</b>	<b>Pajak Dikurang Subsidi Atas Produk/<i>Taxes Less Subsidies on Products</i></b>	<b>-</b>
<b>C</b>	<b>Produk Domestik Bruto/<i>Gross Domestic Product</i></b>	<b>2 876 462,68</b>

Lanjutan Tabel/*Continued Table 12.2*

Lapangan Usaha/ Industry		2020 <sup>xx</sup>
(1)		(6)
A	Pertanian, Kehutanan, dan Perikanan/ <i>Agriculture, Forestry, and Fishing</i>	150 445,09
B	Pertambangan dan Penggalian/ <i>Mining and Quarrying</i>	16 435,48
C	Industri Pengolahan/ <i>Manufacturing</i>	136 925,51
D	Pengadaan Listrik dan Gas/ <i>Electricity and Gas</i>	1 437,97
E	Pengadaan Air; Pengelolaan Sampah, Limbah, dan Daur Ulang/ <i>Water Supply; Sewerage, Waste Management, and Remediation Activities</i>	5 695,25
F	Konstruksi/ <i>Construction</i>	351 872,17
G	Perdagangan Besar dan Eceran; Reparasi Mobil dan Sepeda Motor/ <i>Wholesale and Retail Trade; Repair of Motor Vehicles and Motorcycles</i>	723 497,66
H	Transportasi dan Pergudangan/ <i>Transportation and Storage</i>	437 815,60
I	Penyediaan Akomodasi dan Makan Minum/ <i>Accommodation and Food Service Activities</i>	53 505,96
J	Informasi dan Komunikasi/ <i>Information and Communication</i>	256 238,10
K	Jasa Keuangan dan Asuransi/ <i>Financial and Insurance Activities</i>	116 127,39
L	Real Estat/ <i>Real Estate Activities</i>	72 563,51
M,N	Jasa Perusahaan/ <i>Business Activities</i>	451,64
O	Administrasi Pemerintahan, Pertahanan, dan Jaminan Sosial Wajib/ <i>Public Administration and Defence; Compulsory Social Security</i>	235 631,20
P	Jasa Pendidikan/ <i>Education</i>	156 632,54
Q	Jasa Kesehatan dan Kegiatan Sosial/ <i>Human Health and Social Work Activities</i>	46 126,58
R,S,T,U	Jasa Lainnya/ <i>Other Services Activities</i>	74 349,15
<b>A</b>	<b>Nilai Tambah Bruto Atas Harga Dasar/<i>Gross Value Added At Basic Price</i></b>	<b>2 835 750,79</b>
<b>B</b>	<b>Pajak Dikurang Subsidi Atas Produk/<i>Taxes Less Subsidies on Products</i></b>	<b>-</b>
<b>C</b>	<b>Produk Domestik Bruto/<i>Gross Domestic Product</i></b>	<b>2 835 750,79</b>

Catatan/Note: <sup>i</sup>Angka Sementara/*Preliminary Figures*, <sup>xx</sup>Angka Sangat Sementara/*Very Preliminary Figures*  
 Sumber/Source: Badan Pusat Statistik Kota Solok/ *BPS-Statistics of Solok Municipality*

**Tabel**  
**Table** 12.3

**Distribusi Persentase Produk Domestik Regional Bruto Atas Dasar Harga Berlaku menurut Lapangan Usaha di Kota Solok, 2016-2020**  
**Percentage Distribution of Gross Regional Domestic Product at Current Market Prices by Industry in Solok Municipality, 2016-2020**

Lapangan Usaha/ Industry		2016
(1)		(2)
A	Pertanian, Kehutanan, dan Perikanan/ <i>Agriculture, Forestry, and Fishing</i>	6,03
B	Pertambangan dan Penggalian/ <i>Mining and Quarrying</i>	0,74
C	Industri Pengolahan/ <i>Manufacturing</i>	5,26
D	Pengadaan Listrik dan Gas/ <i>Electricity and Gas</i>	0,07
E	Pengadaan Air; Pengelolaan Sampah, Limbah, dan Daur Ulang/ <i>Water Supply; Sewerage, Waste Management, and Remediation Activities</i>	0,19
F	Konstruksi/ <i>Construction</i>	13,47
G	Perdagangan Besar dan Eceran; Reparasi Mobil dan Sepeda Motor/ <i>Wholesale and Retail Trade; Repair of Motor Vehicles and Motorcycles</i>	25,68
H	Transportasi dan Pergudangan/ <i>Transportation and Storage</i>	15,56
I	Penyediaan Akomodasi dan Makan Minum/ <i>Accommodation and Food Service Activities</i>	2,25
J	Informasi dan Komunikasi/ <i>Information and Communication</i>	5,74
K	Jasa Keuangan dan Asuransi/ <i>Financial and Insurance Activities</i>	4,45
L	Real Estat/ <i>Real Estate Activities</i>	2,73
M,N	Jasa Perusahaan/ <i>Business Activities</i>	0,02
O	Administrasi Pemerintahan, Pertahanan, dan Jaminan Sosial Wajib/ <i>Public Administration and Defence; Compulsory Social Security</i>	8,27
P	Jasa Pendidikan/ <i>Education</i>	5,24
Q	Jasa Kesehatan dan Kegiatan Sosial/ <i>Human Health and Social Work Activities</i>	1,42
R,S,T,U	Jasa Lainnya/ <i>Other Services Activities</i>	2,87
<b>A</b>	<b>Nilai Tambah Bruto Atas Dasar Harga Dasar/<i>Gross Value Added At Basic Price</i></b>	<b>100,00</b>
<b>B</b>	<b>Pajak Dikurang Subsidi Atas Produk/<i>Taxes Less Subsidies on Products</i></b>	<b>-</b>
<b>C</b>	<b>Produk Domestik Bruto/<i>Gross Domestic Product</i></b>	<b>100,00</b>

Lanjutan Tabel/*Continued Table* 12.3

<b>Lapangan Usaha/ Industry</b>		<b>2017</b>
<b>(1)</b>		<b>(3)</b>
A	Pertanian, Kehutanan, dan Perikanan/ <i>Agriculture, Forestry, and Fishing</i>	5,81
B	Pertambangan dan Penggalian/ <i>Mining and Quarrying</i>	0,71
C	Industri Pengolahan/ <i>Manufacturing</i>	4,98
D	Pengadaan Listrik dan Gas/ <i>Electricity and Gas</i>	0,07
E	Pengadaan Air; Pengelolaan Sampah, Limbah, dan Daur Ulang/ <i>Water Supply; Sewerage, Waste Management, and Remediation Activities</i>	0,18
F	Konstruksi/ <i>Construction</i>	13,59
G	Perdagangan Besar dan Eceran; Reparasi Mobil dan Sepeda Motor/ <i>Wholesale and Retail Trade; Repair of Motor Vehicles and Motorcycles</i>	25,42
H	Transportasi dan Pergudangan/ <i>Transportation and Storage</i>	15,78
I	Penyediaan Akomodasi dan Makan Minum/ <i>Accommodation and Food Service Activities</i>	2,28
J	Informasi dan Komunikasi/ <i>Information and Communication</i>	5,94
K	Jasa Keuangan dan Asuransi/ <i>Financial and Insurance Activities</i>	4,31
L	Real Estat/ <i>Real Estate Activities</i>	2,70
M,N	Jasa Perusahaan/ <i>Business Activities</i>	0,02
O	Administrasi Pemerintahan, Pertahanan, dan Jaminan Sosial Wajib/ <i>Public Administration and Defence; Compulsory Social Security</i>	8,45
P	Jasa Pendidikan/ <i>Education</i>	5,43
Q	Jasa Kesehatan dan Kegiatan Sosial/ <i>Human Health and Social Work Activities</i>	1,44
R,S,T,U	Jasa Lainnya/ <i>Other Services Activities</i>	2,90
<b>A</b>	<b>Nilai Tambah Bruto Atas Harga Dasar/<i>Gross Value Added At Basic Price</i></b>	<b>100,00</b>
<b>B</b>	<b>Pajak Dikurang Subsidi Atas Produk/<i>Taxes Less Subsidies on Products</i></b>	<b>-</b>
<b>C</b>	<b>Produk Domestik Bruto/<i>Gross Domestic Product</i></b>	<b>100,00</b>

Lanjutan Tabel/*Continued Table* 12.3

<b>Lapangan Usaha/ Industry</b>		<b>2018</b>
<b>(1)</b>		<b>(4)</b>
A	Pertanian, Kehutanan, dan Perikanan/ <i>Agriculture, Forestry, and Fishing</i>	5,61
B	Pertambangan dan Penggalian/ <i>Mining and Quarrying</i>	0,69
C	Industri Pengolahan/ <i>Manufacturing</i>	4,75
D	Pengadaan Listrik dan Gas/ <i>Electricity and Gas</i>	0,07
E	Pengadaan Air; Pengelolaan Sampah, Limbah, dan Daur Ulang/ <i>Water Supply; Sewerage, Waste Management, and Remediation Activities</i>	0,18
F	Konstruksi/ <i>Construction</i>	13,65
G	Perdagangan Besar dan Eceran; Reparasi Mobil dan Sepeda Motor/ <i>Wholesale and Retail Trade; Repair of Motor Vehicles and Motorcycles</i>	25,60
H	Transportasi dan Pergudangan/ <i>Transportation and Storage</i>	15,73
I	Penyediaan Akomodasi dan Makan Minum/ <i>Accommodation and Food Service Activities</i>	2,35
J	Informasi dan Komunikasi/ <i>Information and Communication</i>	6,18
K	Jasa Keuangan dan Asuransi/ <i>Financial and Insurance Activities</i>	4,17
L	Real Estat/ <i>Real Estate Activities</i>	2,69
M,N	Jasa Perusahaan/ <i>Business Activities</i>	0,02
O	Administrasi Pemerintahan, Pertahanan, dan Jaminan Sosial Wajib/ <i>Public Administration and Defence; Compulsory Social Security</i>	8,42
P	Jasa Pendidikan/ <i>Education</i>	5,46
Q	Jasa Kesehatan dan Kegiatan Sosial/ <i>Human Health and Social Work Activities</i>	1,46
R,S,T,U	Jasa Lainnya/ <i>Other Services Activities</i>	2,98
<b>A</b>	<b>Nilai Tambah Bruto Atas Harga Dasar/<i>Gross Value Added At Basic Price</i></b>	<b>100,00</b>
<b>B</b>	<b>Pajak Dikurang Subsidi Atas Produk/<i>Taxes Less Subsidies on Products</i></b>	<b>-</b>
<b>C</b>	<b>Produk Domestik Bruto/<i>Gross Domestic Product</i></b>	<b>100,00</b>

Lanjutan Tabel/Continued Table 12.3

Lapangan Usaha/ Industry		2019 <sup>x</sup>
(1)		(5)
A	Pertanian, Kehutanan, dan Perikanan/ <i>Agriculture, Forestry, and Fishing</i>	5,45
B	Pertambangan dan Penggalian/ <i>Mining and Quarrying</i>	0,62
C	Industri Pengolahan/ <i>Manufacturing</i>	4,10
D	Pengadaan Listrik dan Gas/ <i>Electricity and Gas</i>	0,07
E	Pengadaan Air; Pengelolaan Sampah, Limbah, dan Daur Ulang/ <i>Water Supply; Sewerage, Waste Management, and Remediation Activities</i>	0,18
F	Konstruksi/ <i>Construction</i>	13,65
G	Perdagangan Besar dan Eceran; Reparasi Mobil dan Sepeda Motor/ <i>Wholesale and Retail Trade; Repair of Motor Vehicles and Motorcycles</i>	25,51
H	Transportasi dan Pergudangan/ <i>Transportation and Storage</i>	15,85
I	Penyediaan Akomodasi dan Makan Minum/ <i>Accommodation and Food Service Activities</i>	2,40
J	Informasi dan Komunikasi/ <i>Information and Communication</i>	6,47
K	Jasa Keuangan dan Asuransi/ <i>Financial and Insurance Activities</i>	4,10
L	Real Estat/ <i>Real Estate Activities</i>	2,69
M,N	Jasa Perusahaan/ <i>Business Activities</i>	0,02
O	Administrasi Pemerintahan, Pertahanan, dan Jaminan Sosial Wajib/ <i>Public Administration and Defence; Compulsory Social Security</i>	8,57
P	Jasa Pendidikan/ <i>Education</i>	5,73
Q	Jasa Kesehatan dan Kegiatan Sosial/ <i>Human Health and Social Work Activities</i>	1,50
R,S,T,U	Jasa Lainnya/ <i>Other Services Activities</i>	3,09
<b>A</b>	<b>Nilai Tambah Bruto Atas Harga Dasar/<i>Gross Value Added At Basic Price</i></b>	<b>100,00</b>
<b>B</b>	<b>Pajak Dikurang Subsidi Atas Produk/<i>Taxes Less Subsidies on Products</i></b>	<b>-</b>
<b>C</b>	<b>Produk Domestik Bruto/<i>Gross Domestic Product</i></b>	<b>100,00</b>

Lanjutan Tabel/*Continued Table* 12.3

Lapangan Usaha/ Industry		2020 <sup>xx</sup>
(1)		(5)
A	Pertanian, Kehutanan, dan Perikanan/ <i>Agriculture, Forestry, and Fishing</i>	5,51
B	Pertambangan dan Penggalian/ <i>Mining and Quarrying</i>	0,62
C	Industri Pengolahan/ <i>Manufacturing</i>	4,14
D	Pengadaan Listrik dan Gas/ <i>Electricity and Gas</i>	0,06
E	Pengadaan Air; Pengelolaan Sampah, Limbah, dan Daur Ulang/ <i>Water Supply; Sewerage, Waste Management, and Remediation Activities</i>	0,18
F	Konstruksi/ <i>Construction</i>	13,67
G	Perdagangan Besar dan Eceran; Reparasi Mobil dan Sepeda Motor/ <i>Wholesale and Retail Trade; Repair of Motor Vehicles and Motorcycles</i>	25,23
H	Transportasi dan Pergudangan/ <i>Transportation and Storage</i>	14,67
I	Penyediaan Akomodasi dan Makan Minum/ <i>Accommodation and Food Service Activities</i>	2,18
J	Informasi dan Komunikasi/ <i>Information and Communication</i>	6,98
K	Jasa Keuangan dan Asuransi/ <i>Financial and Insurance Activities</i>	4,22
L	Real Estat/ <i>Real Estate Activities</i>	2,72
M,N	Jasa Perusahaan/ <i>Business Activities</i>	0,02
O	Administrasi Pemerintahan, Pertahanan, dan Jaminan Sosial Wajib/ <i>Public Administration and Defence; Compulsory Social Security</i>	9,13
P	Jasa Pendidikan/ <i>Education</i>	6,13
Q	Jasa Kesehatan dan Kegiatan Sosial/ <i>Human Health and Social Work Activities</i>	1,65
R,S,T,U	Jasa Lainnya/ <i>Other Services Activities</i>	2,88
<b>A</b>	<b>Nilai Tambah Bruto Atas Harga Dasar/<i>Gross Value Added At Basic Price</i></b>	<b>100,00</b>
<b>B</b>	<b>Pajak Dikurang Subsidi Atas Produk/<i>Taxes Less Subsidies on Products</i></b>	<b>-</b>
<b>C</b>	<b>Produk Domestik Bruto/<i>Gross Domestic Product</i></b>	<b>100,00</b>

Catatan/Note: \*Angka Sementara/*Preliminary Figures*, \*\*Angka Sangat Sementara/*Very Preliminary Figures*

Sumber/Source: Badan Pusat Statistik Kota Solok/ *BPS-Statistics of Solok Municipality*



**Tabel**  
**Table** 12.4

**Laju Pertumbuhan Produk Domestik Regional Bruto Atas Dasar Harga Konstan 2010 menurut Lapangan Usaha di Kota Solok (persen), 2016-2020**  
**Growth Rate of Gross Regional Domestic Product at 2010 Constant Market Prices by Industry in Solok Municipality (percent), 2016-2020**

Lapangan Usaha/ Industry		2016
(1)		(2)
A	Pertanian, Kehutanan, dan Perikanan/ <i>Agriculture, Forestry, and Fishing</i>	2,22
B	Pertambangan dan Penggalian/ <i>Mining and Quarrying</i>	4,53
C	Industri Pengolahan/ <i>Manufacturing</i>	5,86
D	Pengadaan Listrik dan Gas/ <i>Electricity and Gas</i>	10,10
E	Pengadaan Air; Pengelolaan Sampah, Limbah, dan Daur Ulang/ <i>Water Supply; Sewerage, Waste Management, and Remediation Activities</i>	3,83
F	Konstruksi/ <i>Construction</i>	5,13
G	Perdagangan Besar dan Eceran; Reparasi Mobil dan Sepeda Motor/ <i>Wholesale and Retail Trade; Repair of Motor Vehicles and Motorcycles</i>	5,60
H	Transportasi dan Pergudangan/ <i>Transportation and Storage</i>	7,65
I	Penyediaan Akomodasi dan Makan Minum/ <i>Accommodation and Food Service Activities</i>	8,17
J	Informasi dan Komunikasi/ <i>Information and Communication</i>	8,50
K	Jasa Keuangan dan Asuransi/ <i>Financial and Insurance Activities</i>	6,89
L	Real Estat/ <i>Real Estate Activities</i>	3,64
M,N	Jasa Perusahaan/ <i>Business Activities</i>	6,14
O	Administrasi Pemerintahan, Pertahanan, dan Jaminan Sosial Wajib/ <i>Public Administration and Defence; Compulsory Social Security</i>	2,94
P	Jasa Pendidikan/ <i>Education</i>	6,76
Q	Jasa Kesehatan dan Kegiatan Sosial/ <i>Human Health and Social Work Activities</i>	3,71
R,S,T,U	Jasa Lainnya/ <i>Other Services Activities</i>	6,37
<b>A</b>	<b>Nilai Tambah Bruto Atas Harga Dasar/<i>Gross Value Added At Basic Price</i></b>	<b>5,76</b>
<b>B</b>	<b>Pajak Dikurang Subsidi Atas Produk/<i>Taxes Less Subsidies on Products</i></b>	<b>-</b>
<b>C</b>	<b>Produk Domestik Bruto/<i>Gross Domestic Product</i></b>	<b>5,76</b>

Lanjutan Tabel/*Continued Table 12.4*

<b>Lapangan Usaha/ Industry</b>		<b>2017</b>
<b>(1)</b>		<b>(3)</b>
A	Pertanian, Kehutanan, dan Perikanan/ <i>Agriculture, Forestry, and Fishing</i>	2,11
B	Pertambangan dan Penggalian/ <i>Mining and Quarrying</i>	2,14
C	Industri Pengolahan/ <i>Manufacturing</i>	1,03
D	Pengadaan Listrik dan Gas/ <i>Electricity and Gas</i>	4,13
E	Pengadaan Air; Pengelolaan Sampah, Limbah, dan Daur Ulang/ <i>Water Supply; Sewerage, Waste Management, and Remediation Activities</i>	3,71
F	Konstruksi/ <i>Construction</i>	6,87
G	Perdagangan Besar dan Eceran; Reparasi Mobil dan Sepeda Motor/ <i>Wholesale and Retail Trade; Repair of Motor Vehicles and Motorcycles</i>	5,61
H	Transportasi dan Pergudangan/ <i>Transportation and Storage</i>	7,37
I	Penyediaan Akomodasi dan Makan Minum/ <i>Accommodation and Food Service Activities</i>	7,28
J	Informasi dan Komunikasi/ <i>Information and Communication</i>	9,01
K	Jasa Keuangan dan Asuransi/ <i>Financial and Insurance Activities</i>	2,52
L	Real Estat/ <i>Real Estate Activities</i>	4,73
M,N	Jasa Perusahaan/ <i>Business Activities</i>	5,69
O	Administrasi Pemerintahan, Pertahanan, dan Jaminan Sosial Wajib/ <i>Public Administration and Defence; Compulsory Social Security</i>	4,19
P	Jasa Pendidikan/ <i>Education</i>	8,97
Q	Jasa Kesehatan dan Kegiatan Sosial/ <i>Human Health and Social Work Activities</i>	6,92
R,S,T,U	Jasa Lainnya/ <i>Other Services Activities</i>	6,41
<b>A</b>	<b>Nilai Tambah Bruto Atas Harga Dasar/<i>Gross Value Added At Basic Price</i></b>	<b>5,76</b>
<b>B</b>	<b>Pajak Dikurang Subsidi Atas Produk/<i>Taxes Less Subsidies on Products</i></b>	<b>-</b>
<b>C</b>	<b>Produk Domestik Bruto/<i>Gross Domestic Product</i></b>	<b>5,76</b>

Lanjutan Tabel/*Continued Table 12.4*

<b>Lapangan Usaha/ Industry</b>		<b>2018</b>
<b>(1)</b>		<b>(4)</b>
A	Pertanian, Kehutanan, dan Perikanan/ <i>Agriculture, Forestry, and Fishing</i>	0,99
B	Pertambangan dan Penggalian/ <i>Mining and Quarrying</i>	2,11
C	Industri Pengolahan/ <i>Manufacturing</i>	1,98
D	Pengadaan Listrik dan Gas/ <i>Electricity and Gas</i>	4,17
E	Pengadaan Air; Pengelolaan Sampah, Limbah, dan Daur Ulang/ <i>Water Supply; Sewerage, Waste Management, and Remediation Activities</i>	4,16
F	Konstruksi/ <i>Construction</i>	6,33
G	Perdagangan Besar dan Eceran; Reparasi Mobil dan Sepeda Motor/ <i>Wholesale and Retail Trade; Repair of Motor Vehicles and Motorcycles</i>	6,10
H	Transportasi dan Pergudangan/ <i>Transportation and Storage</i>	6,50
I	Penyediaan Akomodasi dan Makan Minum/ <i>Accommodation and Food Service Activities</i>	8,11
J	Informasi dan Komunikasi/ <i>Information and Communication</i>	8,44
K	Jasa Keuangan dan Asuransi/ <i>Financial and Insurance Activities</i>	1,47
L	Real Estat/ <i>Real Estate Activities</i>	4,78
M,N	Jasa Perusahaan/ <i>Business Activities</i>	4,77
O	Administrasi Pemerintahan, Pertahanan, dan Jaminan Sosial Wajib/ <i>Public Administration and Defence; Compulsory Social Security</i>	5,63
P	Jasa Pendidikan/ <i>Education</i>	6,67
Q	Jasa Kesehatan dan Kegiatan Sosial/ <i>Human Health and Social Work Activities</i>	7,51
R,S,T,U	Jasa Lainnya/ <i>Other Services Activities</i>	6,32
<b>A</b>	<b>Nilai Tambah Bruto Atas Harga Dasar/<i>Gross Value Added At Basic Price</i></b>	<b>5,65</b>
<b>B</b>	<b>Pajak Dikurang Subsidi Atas Produk/<i>Taxes Less Subsidies on Products</i></b>	<b>-</b>
<b>C</b>	<b>Produk Domestik Bruto/<i>Gross Domestic Product</i></b>	<b>5,65</b>

Lanjutan Tabel/*Continued Table 12.4*

<b>Lapangan Usaha/ Industry</b>		<b>2019<sup>x</sup></b>
<b>(1)</b>		<b>(5)</b>
A	Pertanian, Kehutanan, dan Perikanan/ <i>Agriculture, Forestry, and Fishing</i>	2,33
B	Pertambangan dan Penggalian/ <i>Mining and Quarrying</i>	-2,12
C	Industri Pengolahan/ <i>Manufacturing</i>	-4,73
D	Pengadaan Listrik dan Gas/ <i>Electricity and Gas</i>	2,39
E	Pengadaan Air; Pengelolaan Sampah, Limbah, dan Daur Ulang/ <i>Water Supply; Sewerage, Waste Management, and Remediation Activities</i>	4,43
F	Konstruksi/ <i>Construction</i>	6,43
G	Perdagangan Besar dan Eceran; Reparasi Mobil dan Sepeda Motor/ <i>Wholesale and Retail Trade; Repair of Motor Vehicles and Motorcycles</i>	5,77
H	Transportasi dan Pergudangan/ <i>Transportation and Storage</i>	7,34
I	Penyediaan Akomodasi dan Makan Minum/ <i>Accommodation and Food Service Activities</i>	7,56
J	Informasi dan Komunikasi/ <i>Information and Communication</i>	8,45
K	Jasa Keuangan dan Asuransi/ <i>Financial and Insurance Activities</i>	2,54
L	Real Estat/ <i>Real Estate Activities</i>	5,50
M,N	Jasa Perusahaan/ <i>Business Activities</i>	6,07
O	Administrasi Pemerintahan, Pertahanan, dan Jaminan Sosial Wajib/ <i>Public Administration and Defence; Compulsory Social Security</i>	4,62
P	Jasa Pendidikan/ <i>Education</i>	8,18
Q	Jasa Kesehatan dan Kegiatan Sosial/ <i>Human Health and Social Work Activities</i>	5,09
R,S,T,U	Jasa Lainnya/ <i>Other Services Activities</i>	7,83
<b>A</b>	<b>Nilai Tambah Bruto Atas Harga Dasar/<i>Gross Value Added At Basic Price</i></b>	<b>5,49</b>
<b>B</b>	<b>Pajak Dikurang Subsidi Atas Produk/<i>Taxes Less Subsidies on Products</i></b>	<b>-</b>
<b>C</b>	<b>Produk Domestik Bruto/<i>Gross Domestic Product</i></b>	<b>5,49</b>

Lanjutan Tabel/Continued Table 12.4

Lapangan Usaha/ Industry		2020 <sup>xx</sup>
(1)		(6)
A	Pertanian, Kehutanan, dan Perikanan/ <i>Agriculture, Forestry, and Fishing</i>	1,48
B	Pertambangan dan Penggalian/ <i>Mining and Quarrying</i>	-2,16
C	Industri Pengolahan/ <i>Manufacturing</i>	-2,35
D	Pengadaan Listrik dan Gas/ <i>Electricity and Gas</i>	-6,50
E	Pengadaan Air; Pengelolaan Sampah, Limbah, dan Daur Ulang/ <i>Water Supply; Sewerage, Waste Management, and Remediation Activities</i>	3,26
F	Konstruksi/ <i>Construction</i>	-2,87
G	Perdagangan Besar dan Eceran; Reparasi Mobil dan Sepeda Motor/ <i>Wholesale and Retail Trade; Repair of Motor Vehicles and Motorcycles</i>	-0,23
H	Transportasi dan Pergudangan/ <i>Transportation and Storage</i>	-9,39
I	Penyediaan Akomodasi dan Makan Minum/ <i>Accommodation and Food Service Activities</i>	-10,93
J	Informasi dan Komunikasi/ <i>Information and Communication</i>	8,41
K	Jasa Keuangan dan Asuransi/ <i>Financial and Insurance Activities</i>	1,19
L	Real Estat/ <i>Real Estate Activities</i>	0,16
M,N	Jasa Perusahaan/ <i>Business Activities</i>	-3,55
O	Administrasi Pemerintahan, Pertahanan, dan Jaminan Sosial Wajib/ <i>Public Administration and Defence; Compulsory Social Security</i>	-0,55
P	Jasa Pendidikan/ <i>Education</i>	6,09
Q	Jasa Kesehatan dan Kegiatan Sosial/ <i>Human Health and Social Work Activities</i>	7,49
R,S,T,U	Jasa Lainnya/ <i>Other Services Activities</i>	-9,26
<b>A</b>	<b>Nilai Tambah Bruto Atas Harga Dasar/<i>Gross Value Added At Basic Price</i></b>	<b>-1,42</b>
<b>B</b>	<b>Pajak Dikurang Subsidi Atas Produk/<i>Taxes Less Subsidies on Products</i></b>	<b>-</b>
<b>C</b>	<b>Produk Domestik Bruto/<i>Gross Domestic Product</i></b>	<b>-1,42</b>

Catatan/Note: \*Angka Sementara/*Preliminary Figures*, \*\*Angka Sangat Sementara/*Very Preliminary Figures*

Sumber/Source: Badan Pusat Statistik Kota Solok/ *BPS-Statistics of Solok Municipality*

**Tabel**  
**Table** 12.5

**Produk Domestik Regional Bruto Atas Dasar Harga Berlaku menurut Jenis Pengeluaran di Kota Solok (miliar rupiah), 2016-2020**  
**Gross Regional Domestic Product at Current Market Prices by Type of Expenditure in Solok Municipality (billion rupiahs), 2016-2020**

<b>Jenis Pengeluaran</b> <b>Type of Expenditure</b>	<b>2016</b>
(1)	(2)
Pengeluaran Konsumsi Rumah Tangga/ <i>Household Consumption Expenditure</i>	1 648,9
Pengeluaran Konsumsi LNPRT/ <i>NPISH Consumption Expenditure</i>	35,8
Pengeluaran Konsumsi Pemerintah/ <i>Government Consumption Expenditure</i>	593,4
Pembentukan Modal Tetap Bruto/ <i>Gross Fixed Capital Formation</i>	901,85
Perubahan Inventori/ <i>Changes in Inventories</i>	2,23
Net Ekspor Barang dan Jasa/ <i>Net Exports of Goods and Services</i>	59,07
<b>Produk Domestik Bruto/<i>Gross Domestic Product</i></b>	<b>3 241,25</b>

Lanjutan Tabel/*Continued Table 12.5*

<b>Jenis Pengeluaran</b> <b>Type of Expenditure</b>	<b>2017</b>
(1)	(2)
Pengeluaran Konsumsi Rumah Tangga/ <i>Household Consumption Expenditure</i>	1 767,72
Pengeluaran Konsumsi LNPRT/NPISH/ <i>Consumption Expenditure</i>	36,78
Pengeluaran Konsumsi Pemerintah/ <i>Government Consumption Expenditure</i>	621,83
Pembentukan Modal Tetap Bruto/ <i>Gross Fixed Capital Formation</i>	948,3
Perubahan Inventori/ <i>Changes in Inventories</i>	0,16
Net Ekspor Barang dan Jasa/ <i>Net Exports of Goods and Services</i>	94,25
<b>Produk Domestik Bruto/<i>Gross Domestic Product</i></b>	<b>3 469,04</b>

Lanjutan Tabel/*Continued Table* 12.5

<b>Jenis Pengeluaran</b> <b>Type of Expenditure</b>	<b>2018</b>
(1)	(2)
Pengeluaran Konsumsi Rumah Tangga/ <i>Household Consumption Expenditure</i>	1 916,51
Pengeluaran Konsumsi LNPRT/ <i>NPISH Consumption Expenditure</i>	39,92
Pengeluaran Konsumsi Pemerintah/ <i>Government Consumption Expenditure</i>	664,17
Pembentukan Modal Tetap Bruto/ <i>Gross Fixed Capital Formation</i>	1 009,58
Perubahan Inventori/ <i>Changes in Inventories</i>	0,26
Net Ekspor Barang dan Jasa/ <i>Net Exports of Goods and Services</i>	98,77
<b>Produk Domestik Bruto/<i>Gross Domestic Product</i></b>	<b>3 729,20</b>



Lanjutan Tabel/*Continued Table 12.5*

<b>Jenis Pengeluaran</b> <b>Type of Expenditure</b>	<b>2019<sup>x</sup></b>
(1)	(2)
Pengeluaran Konsumsi Rumah Tangga/ <i>Household Consumption Expenditure</i>	2 099,83
Pengeluaran Konsumsi LNPRT/NPISH/ <i>Consumption Expenditure</i>	45,08
Pengeluaran Konsumsi Pemerintah/ <i>Government Consumption Expenditure</i>	719,41
Pembentukan Modal Tetap Bruto/ <i>Gross Fixed Capital Formation</i>	1 089,9
Perubahan Inventori/ <i>Changes in Inventories</i>	- 0,89
Net Ekspor Barang dan Jasa/ <i>Net Exports of Goods and Services</i>	97,1
<b>Produk Domestik Bruto/<i>Gross Domestic Product</i></b>	<b>4 050,43</b>

Lanjutan Tabel/*Continued Table* 12.5

<b>Jenis Pengeluaran</b> <i>Type of Expenditure</i>	<b>2020<sup>xx</sup></b>
(1)	(2)
Pengeluaran Konsumsi Rumah Tangga/ <i>Household Consumption Expenditure</i>	...
Pengeluaran Konsumsi LNPRT/NPISH/ <i>Consumption Expenditure</i>	...
Pengeluaran Konsumsi Pemerintah/ <i>Government Consumption Expenditure</i>	...
Pembentukan Modal Tetap Bruto/ <i>Gross Fixed Capital Formation</i>	...
Perubahan Inventori/ <i>Changes in Inventories</i>	...
Net Ekspor Barang dan Jasa/ <i>Net Exports of Goods and Services</i>	...
<b>Produk Domestik Bruto/<i>Gross Domestic Product</i></b>	<b>...</b>

Catatan/*Note*: <sup>x</sup>Angka Sementara/*Preliminary Figures*, <sup>xx</sup>Angka Sangat Sementara/*Very Preliminary Figures*

Sumber/*Source*: Badan Pusat Statistik Kota Solok/ *BPS-Statistics of Solok Municipality*

**Tabel**  
**Table** 12.6

**Produk Domestik Regional Bruto Atas Dasar Harga Konstan 2010 menurut Jenis Pengeluaran di Kota Solok (miliar rupiah), 2016-2020**  
**Gross Regional Domestic Product at 2010 Constant Market Prices by Type of Expenditure in Solok Municipality (billion rupiahs), 2016-2020**

<b>Jenis Pengeluaran</b> <b>Type of Expenditure</b>	<b>2016</b>
(1)	(2)
Pengeluaran Konsumsi Rumah Tangga/ <i>Household Consumption Expenditure</i>	1 200,95
Pengeluaran Konsumsi LNPRT/NPISH/ <i>Consumption Expenditure</i>	26,86
Pengeluaran Konsumsi Pemerintah/ <i>Government Consumption Expenditure</i>	410,90
Pembentukan Modal Tetap Bruto/ <i>Gross Fixed Capital Formation</i>	666,03
Perubahan Inventori/ <i>Changes in Inventories</i>	1,75
Net Ekspor Barang dan Jasa/ <i>Net Exports of Goods and Services</i>	133,64
<b>Produk Domestik Bruto/<i>Gross Domestic Product</i></b>	<b>2 440,13</b>

Lanjutan Tabel/*Continued Table* 12.6

<b>Jenis Pengeluaran</b> <b>Type of Expenditure</b>	<b>2017</b>
(1)	(2)
Pengeluaran Konsumsi Rumah Tangga/ <i>Household Consumption Expenditure</i>	1 263,65
Pengeluaran Konsumsi LNPRT/ <i>NPISH Consumption Expenditure</i>	27,88
Pengeluaran Konsumsi Pemerintah/ <i>Government Consumption Expenditure</i>	411,56
Pembentukan Modal Tetap Bruto/ <i>Gross Fixed Capital Formation</i>	690,96
Perubahan Inventori/ <i>Changes in Inventories</i>	0,11
Net Ekspor Barang dan Jasa/ <i>Net Exports of Goods and Services</i>	186,61
<b>Produk Domestik Bruto/<i>Gross Domestic Product</i></b>	<b>2 580,78</b>

Lanjutan Tabel/*Continued Table 12.6*

<b>Jenis Pengeluaran</b> <b>Type of Expenditure</b>	<b>2018</b>
(1)	(2)
Pengeluaran Konsumsi Rumah Tangga/ <i>Household Consumption Expenditure</i>	1 326,99
Pengeluaran Konsumsi LNPRT/NPISH/ <i>Consumption Expenditure</i>	29,65
Pengeluaran Konsumsi Pemerintah/ <i>Government Consumption Expenditure</i>	429,97
Pembentukan Modal Tetap Bruto/ <i>Gross Fixed Capital Formation</i>	711,92
Perubahan Inventori/ <i>Changes in Inventories</i>	0,18
Net Ekspor Barang dan Jasa/ <i>Net Exports of Goods and Services</i>	228,71
<b>Produk Domestik Bruto/<i>Gross Domestic Product</i></b>	<b>2 727,41</b>

Lanjutan Tabel/*Continued Table* 12.6

<b>Jenis Pengeluaran</b> <i>Type of Expenditure</i>	<b>2019<sup>x</sup></b>
(1)	(2)
Pengeluaran Konsumsi Rumah Tangga/ <i>Household Consumption Expenditure</i>	1 390,65
Pengeluaran Konsumsi LNPRT/NPISH/ <i>Consumption Expenditure</i>	32,56
Pengeluaran Konsumsi Pemerintah/ <i>Government Consumption Expenditure</i>	449,85
Pembentukan Modal Tetap Bruto/ <i>Gross Fixed Capital Formation</i>	742,40
Perubahan Inventori/ <i>Changes in Inventories</i>	- 0,59
Net Ekspor Barang dan Jasa/ <i>Net Exports of Goods and Services</i>	263,30
<b>Produk Domestik Bruto/<i>Gross Domestic Product</i></b>	<b>2 878,17</b>

Lanjutan Tabel/*Continued Table* 12.6

<b>Jenis Pengeluaran</b> <i>Type of Expenditure</i>	<b>2020<sup>xx</sup></b>
(1)	(2)
Pengeluaran Konsumsi Rumah Tangga/ <i>Household Consumption Expenditure</i>	...
Pengeluaran Konsumsi LNPRT/NPISH/ <i>Consumption Expenditure</i>	...
Pengeluaran Konsumsi Pemerintah/ <i>Government Consumption Expenditure</i>	...
Pembentukan Modal Tetap Bruto/ <i>Gross Fixed Capital Formation</i>	...
Perubahan Inventori/ <i>Changes in Inventories</i>	...
Net Ekspor Barang dan Jasa/ <i>Net Exports of Goods and Services</i>	...
<b>Produk Domestik Bruto/<i>Gross Domestic Product</i></b>	<b>...</b>

Catatan/*Note*: <sup>1</sup>Angka Sementara/*Preliminary Figures*, <sup>2a</sup>Angka Sangat Sementara/*Very Preliminary Figures*

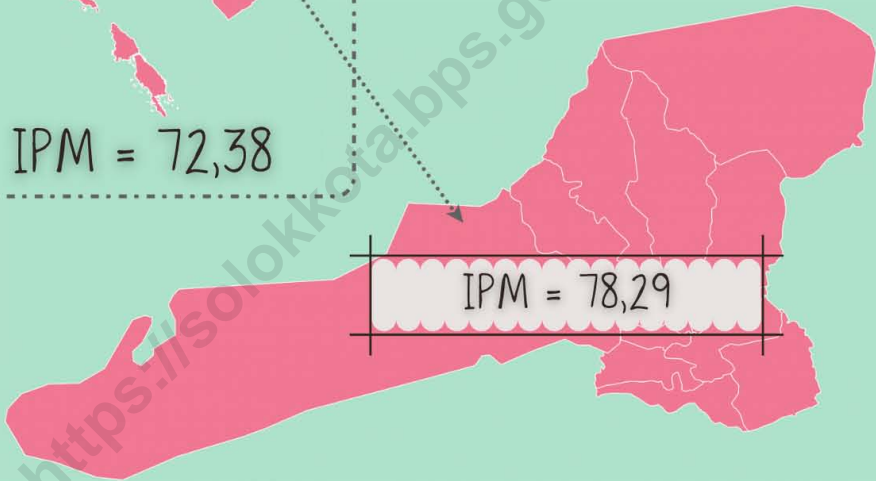
Sumber/*Source*: Badan Pusat Statistik Kota Solok/ *BPS-Statistics of Solok Municipality*



“ PDRB

per kapita seluruh kabupaten/kota di Sumatera Barat mengalami penurunan di tahun 2020.

”



## PERSENTASE PENDUDUK MISKIN MENURUT KABUPATEN/KOTA



KOTA SOLOK





**PENJELASAN TEKNIS**

1. Sumber data yang digunakan dalam bab ini berasal dari Badan Pusat Statistik baik dari sensus maupun survei yang telah dilaksanakan BPS.
2. Penghitungan PDRB pada tahun menggunakan tahun dasar baru yaitu, tahun 2010.
3. Pada tahun 2015 ini dilakukan penyempurnaan metodologi penghitungan Indeks Pembangunan Manusia (IPM). Penyempurnaan metodologi tersebut adalah Mengganti tahun dasar PNB (Pendapatan Nasional Bruto) per kapita dari tahun 2005 menjadi 2011; Merubah metode agregasi indeks pendidikan dari rata-rata aritmatik menjadi rata-rata geometrik.
4. Indikator IPM metode baru adalah Angka Harapan Hidup (AHH) saat Lahir, Harapan lama sekolah Angka Harapan Lama Sekolah (HLS), Rata-rata Lama Sekolah (RLS), dan Pengeluaran per kapita disesuaikan.

**TECHNICAL NOTES**

1. *The data source used in this chapter comes from the BPS- Statistics, either from census or survey has been conducted by BPS*
2. *Calculation of GRDP this year using 2010 base year.*
3. *In 2015 this was done calculation methodology refinement of the Human Development Index (HDI). Completion of the methodology is Changing the base year GNI (Gross National Income) per capita from 2005 to 2011; Changing the method of aggregation of the education index arithmetic mean to average geometric.*
4. *HDI indicators of the new method are Life Expectancy at birth (LE), Expected Years of Schooling (EYS), Mean Years of Schooling (MYS), and Adjusted per capita expenditure.*



**Tabel**  
**Table** 13.1

**Jumlah Penduduk Menurut Kabupaten/Kota di Provinsi Sumatera Barat (jiwa), 2016–2020**  
**Population by Regency/Municipality in Sumatera Barat Province (jiwa), 2016–2020**

Kabupaten/Kota Regency/Municipality	Tahun/Year				
	2016	2017	2018	2019	2020
(1)	(2)	(3)	(4)	(5)	(6)
<b>KABUPATEN/REGENCY</b>					
Kep. Mentawai	86 981	88 692	90 373	92 021	87 623
Pesisir Selatan	453 822	457 285	460 716	463 923	504 418
Solok	366 213	368 691	371 105	373 414	391 497
Sijunjung	226 300	230 104	233 810	237 376	235 045
Tanah Datar	345 706	346 578	347 407	348 219	371 704
Padang Pariaman	408 612	411 003	413 272	415 613	430 626
Agam	480 722	484 288	487 914	491 282	529 138
Lima Puluh Kota	372 568	376 072	379 514	382 817	383 525
Pasaman	272 804	275 728	278 480	281 211	299 851
Solok Selatan	162 724	165 603	168 411	171 075	182 027
Dharmasraya	229 313	235 476	241 571	247 579	228 591
Pasaman Barat	418 785	427 295	435 612	443 722	431 672
<b>KOTA/MUNICIPALITY</b>					
Padang	914 968	927 011	939 112	950 871	909 040
<b>Solok</b>	<b>67 307</b>	<b>68 602</b>	<b>69 776</b>	<b>71 010</b>	<b>73 438</b>
Sawahlunto	60 778	61 398	61 898	62 524	65 138
Padang Panjang	51 712	52 422	52 994	53 693	56 311
Bukittinggi	124 715	126 804	128 783	130 773	121 028
Payakumbuh	129 807	131 819	133 703	135 573	139 576
Pariaman	85 691	86 618	87 626	88 501	94 224
<b>Sumatera Barat</b>	<b>5 259 528</b>	<b>5 321 489</b>	<b>5 382 077</b>	<b>5 441 197</b>	<b>5 534 472</b>

Catatan/Note: \*Angka Sementara/Preliminary Figures, \*\*Angka Sangat Sementara/Very Preliminary Figures

Sumber/Source: BPS Provinsi Sumatera Barat/BPS-Statistics of Sumatera Barat Province

**Tabel**  
**Table** 13.2

**Produk Domestik Regional Bruto Atas Dasar Harga Berlaku menurut Kabupaten/Kota di Provinsi Sumatera Barat (Jutaan Rupiah), 2015-2020**  
**Gross Regional Domestic Product at Current Market Prices by Regency/Municipality in Sumatera Barat Province (Million Rupiahs), 2015-2020**

Kabupaten/Kota Regency/Municipality	Tahun/Year		
	2015	2016	2017
(1)	(2)	(3)	(4)
<b>KABUPATEN/REGENCY</b>			
Kep. Mentawai	3 395 690,03	3 725 729,38	4 001 871,06
Pesisir Selatan	10 207 177,23	11 271 401,87	12 069 519,39
Solok	10 155 134,42	11 053 489,50	11 783 867,88
Sijunjung	6 920 727,04	7 439 227,39	7 927 672,63
Tanah Datar	9 901 482,39	10 734 514,88	11 428 081,54
Padang Pariaman	15 845 888,21	17 532 873,46	19 038 379,57
Agam	15 247 791,73	16 693 045,25	17 834 986,34
Lima Puluh Kota	11 582 971,50	12 677 544,49	13 531 194,73
Pasaman	6 505 370,04	7 335 785,21	7 801 982,13
Solok Selatan	4 236 186,58	4 598 219,45	4 893 871,25
Dharmasraya	7 725 469,65	8 437 660,72	9 054 276,65
Pasaman Barat	11 712 936,57	12 794 249,97	13 699 696,35
<b>KOTA/MUNICIPALITY</b>			
Padang	45 092 946,85	49 386 263,76	53 091 095,10
<b>Solok</b>	<b>2 964 889,59</b>	<b>3 241 245,94</b>	<b>3 469 035,58</b>
Sawahlunto	2 715 005,06	2 937 954,38	3 165 214,99
Padang Panjang	2 533 045,04	2 774 050,10	2 974 350,89
Bukittinggi	6 169 750,95	6 783 086,09	7 453 106,84
Payakumbuh	4 676 062,00	5 203 120,37	5 639 684,44
Pariaman	3 699 443,57	4 036 741,93	4 309 010,19
<b>Sumatera Barat</b>	<b>179 951 980,3</b>	<b>196 099 176,6</b>	<b>213 893 468,20</b>

Lanjutan Tabel/Continued Table 13.2

Kabupaten/Kota Regency/Municipality	Tahun/Year		
	2018	2019 <sup>a</sup>	2020 <sup>xx</sup>
(1)	(5)	(6)	(7)
<b>KABUPATEN/REGENCY</b>			
Kep. Mentawai	4 252 824,00	4 641 481,07	4 628 648,82
Pesisir Selatan	13 045 984,65	14 035 655,39	13 995 043,66
Solok	12 653 858,53	13 578 369,12	13 511 124,12
Sijunjung	8 489 458,37	9 128 909,63	9 122 730,19
Tanah Datar	12 202 819,78	13 086 687,01	13 027 340,94
Padang Pariaman	20 438 318,45	21 252 415,30	17 941 900,08
Agam	19 145 918,50	20 537 075,21	20 371 334,30
Lima Puluh Kota	14 525 483,21	15 613 495,46	15 533 057,18
Pasaman	8 318 765,11	8 902 839,00	8 891 361,50
Solok Selatan	5 214 850,48	5 571 732,28	5 528 507,31
Dharmasraya	9 697 640,71	10 344 514,24	10 242 190,77
Pasaman Barat	14 603 178,20	15 390 742,58	15 245 614,66
<b>KOTA/MUNICIPALITY</b>			
Padang	57 506 842,02	62 424 554,79	62 222 357,93
<b>Solok</b>	<b>3 728 256,36</b>	<b>4 047 921,37</b>	<b>4 041 650,72</b>
Sawahlunto	3 404 518,84	3 679 764,93	3 656 585,65
Padang Panjang	3 198 031,98	3 474 765,68	3 473 238,63
Bukittinggi	8 011 062,02	8 695 100,58	8 627 587,69
Payakumbuh	6 134 700,30	6 824 430,16	6 823 641,86
Pariaman	4 615 745,62	5 005 431,66	4 994 102,88
<b>Sumatera Barat</b>	<b>230 367 222,04</b>	<b>245 982 643,67</b>	<b>241 878 018,86</b>

Catatan/Note: <sup>a</sup>Angka Sementara/Preliminary Figures, <sup>xx</sup>Angka Sangat Sementara/Very Preliminary Figures

Sumber/Source: BPS Provinsi Sumatera Barat/BPS-Statistics of Sumatera Barat Province

**Tabel** 13.3  
**Table**

**Produk Domestik Regional Bruto Atas Dasar Harga Konstan 2010 menurut Kabupaten/Kota di Provinsi Sumatera Barat (Jutaan Rupiah), 2015–2020**  
**Gross Regional Domestic Product at 2010 Constant Market Prices by Regency/Municipality in Sumatera Barat Province (Million Rupiahs), 2015-2020**

Kabupaten/Kota Regency/Municipality	Tahun/Year		
	2015	2016	2017
(1)	(2)	(3)	(4)
<b>KABUPATEN/REGENCY</b>			
Kep. Mentawai	2 483 571,61	2 608 127,05	2 741 550,40
Pesisir Selatan	7 816 214,05	8 232 592,61	8 678 053,24
Solok	8 082 582,54	8 511 654,80	8 964 874,30
Sijunjung	5 537 779,26	5 829 043,58	6 135 755,76
Tanah Datar	7 955 069,56	8 355 071,58	8 782 098,09
Padang Pariaman	11 085 450,68	11 697 039,96	12 350 186,95
Agam	11 911 294,50	12 567 018,09	13 249 246,53
Lima Puluh Kota	9 125 377,06	9 611 264,54	10 123 647,61
Pasaman	5 085 320,55	5 342 903,64	5 614 284,67
Solok Selatan	3 267 806,77	3 435 698,41	3 612 641,03
Dharmasraya	6 156 752,05	6 490 285,83	6 843 182,09
Pasaman Barat	9 357 816,77	9 857 619,49	10 384 391,53
<b>KOTA/MUNICIPALITY</b>			
Padang	35 180 548,31	37 350 197,47	39 675 728,60
<b>Solok</b>	<b>2 307 253,38</b>	<b>2 440 126,88</b>	<b>2 580 783,66</b>
Sawahlunto	2 251 781,01	2 380 518,78	2 517 150,16
Padang Panjang	2 066 248,20	2 186 011,57	2 312 713,05
Bukittinggi	4 874 254,56	5 168 975,87	5 483 398,44
Payakumbuh	3 551 228,98	3 767 272,54	3 997 854,36
Pariaman	2 900 328,18	3 062 313,74	3 234 234,59
<b>Sumatera Barat</b>	<b>140 719 474,20</b>	<b>148 134 243,90</b>	<b>155 984 364,10</b>

Lanjutan Tabel/*Continued Table* 13.3

Kabupaten/Kota <i>Regency/Municipality</i>	Tahun/Year		
	2018	2019 <sup>a</sup>	2020 <sup>xx</sup>
(1)	(5)	(6)	(7)
<b>KABUPATEN/REGENCY</b>			
Kep. Mentawai	2 875 664,08	3 011 724,37	2 956 007,63
Pesisir Selatan	9 139 972,32	9 576 666,52	9 470 783,59
Solok	9 430 224,93	9 905 142,37	9 794 236,02
Sijunjung	6 446 992,48	6 756 480,67	6 683 022,09
Tanah Datar	9 225 368,53	9 684 476,43	9 575 503,02
Padang Pariaman	13 021 887,79	13 334 921,66	11 939 475,18
Agam	13 942 516,42	14 608 895,90	14 407 138,02
Lima Puluh Kota	10 653 261,47	11 192 425,99	11 062 311,08
Pasaman	5 893 340,23	6 176 328,21	6 122 756,76
Solok Selatan	3 793 185,19	3 977 409,14	3 928 031,94
Dharmasraya	7 204 465,92	7 560 324,96	7 454 968,15
Pasaman Barat	10 925 625,62	11 411 833,24	11 259 452,26
<b>KOTA/MUNICIPALITY</b>			
Padang	42 081 536,73	44 459 301,23	43 631 433,48
<b>Solok</b>	<b>2 726 707,11</b>	<b>2 876 462,68</b>	<b>2 835 750,79</b>
Sawahlunto	2 655 619,77	2 796 538,21	2 760 934,37
Padang Panjang	2 444 773,80	2 580 605,64	2 543 404,42
Bukittinggi	5 812 391,14	6 152 082,50	6 045 093,28
Payakumbuh	4 238 662,76	4 488 204,49	4 413 625,08
Pariaman	3 411 294,75	3 592 022,56	3 544 660,44
<b>Sumatera Barat</b>	<b>163 996 189,04</b>	<b>172 213 791,39</b>	<b>170 428 587,60</b>

Catatan/Note: <sup>a</sup>Angka Sementara/*Preliminary Figures*, <sup>xx</sup>Angka Sangat Sementara/*Very Preliminary Figures*

Sumber/Source: BPS Provinsi Sumatera Barat/*BPS-Statistics of Sumatera Barat Province*



**Tabel**  
**Table** 13.4

**Laju Pertumbuhan Produk Domestik Regional Bruto Atas Dasar Harga Konstan 2010 menurut Kabupaten/Kota di Provinsi Sumatera Barat (persen), 2015–2020**  
**Growth Rate of Gross Regional Domestic Product at 2010 Constant Market Prices by Regency/Municipality in Sumatera Barat Province (percent), 2015–2020**

Kabupaten/Kota Regency/Municipality	Tahun/Year					
	2015	2016	2017	2018	2019*	2020**
(1)	(2)	(3)	(4)	(5)	(6)	(7)
<b>KABUPATEN/REGENCY</b>						
Kep. Mentawai	5,20	5,02	5,12	4,89	4,73	-1,85
Pesisir Selatan	5,73	5,33	5,41	5,32	4,78	-1,11
Solok	5,44	5,31	5,32	5,19	5,04	-1,12
Sijunjung	5,69	5,26	5,26	5,07	4,80	-1,10
Tanah Datar	5,33	5,03	5,11	5,05	4,98	-1,13
Padang Pariaman	6,14	5,52	5,58	5,44	2,40	-10,47
Agam	5,52	5,41	5,43	5,23	4,78	-1,38
Lima Puluh Kota	5,61	5,32	5,33	5,23	5,06	-1,16
Pasaman	5,34	5,07	5,08	4,97	4,80	-0,87
Solok Selatan	5,35	5,12	5,15	5,00	4,86	-1,24
Dharmasraya	5,75	5,42	5,44	5,28	4,94	-1,39
Pasaman Barat	5,70	5,33	5,34	5,21	4,45	-1,34
<b>KOTA/MUNICIPALITY</b>						
Padang	6,41	6,22	6,23	6,06	5,65	-1,86
<b>Solok</b>	<b>5,97</b>	<b>5,76</b>	<b>5,76</b>	<b>5,65</b>	<b>5,49</b>	<b>-1,42</b>
Sawahlunto	6,03	5,73	5,74	5,50	5,31	-1,27
Padang Panjang	5,91	5,80	5,80	5,71	5,56	-1,44
Bukittinggi	6,14	6,05	6,08	6,00	5,84	-1,74
Payakumbuh	6,19	6,09	6,12	6,02	5,89	-1,66
Pariaman	5,79	5,59	5,61	5,47	5,30	-1,32
<b>Sumatera Barat</b>	<b>5,53</b>	<b>5,27</b>	<b>5,30</b>	<b>5,14</b>	<b>5,01</b>	<b>-1,60</b>

Catatan/Note: \*Angka Sementara/Preliminary Figures, \*\*Angka Sangat Sementara/Very Preliminary Figures

Sumber/Source: BPS Provinsi Sumatera Barat/BPS-Statistics of Sumatera Barat Province

**Tabel**  
**Table** 13.5

**PDRB Per Kapita menurut Kabupaten/Kota di Provinsi Sumatera Barat (Ribu Rupiah), 2015–2020**  
**Percapita Gross Regional Domestic Product by Regency/ Municipality in Sumatera Barat Province (Thousand Rupiahs), 2015-2020**

Kabupaten/Kota Regency/Municipality	Tahun/Year					
	2015	2016	2017	2018	2019 <sup>x</sup>	2020 <sup>xx</sup>
(1)	(2)	(3)	(4)	(5)	(6)	(7)
<b>KABUPATEN/REGENCY</b>						
Kep. Mentawai	39 684,41	42 833,83	45 120,99	47 058,57	50 439,37	49 464,59
Pesisir Selatan	22 071,54	24 836,61	26 393,87	28 316,76	30 254,28	29 964,00
Solok	27 842,28	30 183,23	31 961,37	34 097,79	36 362,77	35 960,43
Sijunjung	31 880,71	32 873,30	34 452,56	36 309,22	38 460,58	37 866,85
Tanah Datar	28 640,31	31 050,99	32 974,05	35 125,43	37 581,77	37 338,97
Padang Pariaman	38 959,30	42 908,37	46 321,75	49 454,88	51 135,11	42 945,71
Agam	31 613,36	34 724,95	36 827,23	39 240,35	41 803,03	41 186,33
Lima Puluh Kota	31 378,70	34 027,46	35 980,33	38 273,91	40 785,79	40 242,23
Pasaman	23 809,92	26 890,31	28 295,94	29 872,04	31 658,93	31 322,61
Solok Selatan	26 436,69	28 257,78	29 551,83	30 965,02	32 568,95	31 812,52
Dharmasraya	34 595,58	36 795,39	38 450,95	40 144,06	41 782,68	40 405,83
Pasaman Barat	28 518,84	30 550,88	32 061,45	33 523,36	34 685,55	33 751,26
<b>KOTA/MUNICIPALITY</b>						
Padang	49 528,70	53 975,95	57 271,27	61 235,34	65 649,87	64 667,03
<b>Solok</b>	<b>44 860,39</b>	<b>48 156,15</b>	<b>50 567,56</b>	<b>53 431,79</b>	<b>57 004,95</b>	<b>56 051,52</b>
Sawahlunto	45 273,47	48 339,11	51 552,41	55 002,08	58 853,64	58 016,18
Padang Panjang	49 678,57	53 644,22	56 738,60	60 347,06	64 715,43	63 821,66
Bukittinggi	49 888,93	54 388,69	58 776,59	62 205,9	66 490,03	65 004,47
Payakumbuh	35 566,30	40 083,51	42 783,55	45 883,04	50 337,68	49 631,18
Pariaman	43 364,83	47 108,12	49 747,28	52 675,53	56 557,92	55 861,20
<b>Sumatera Barat</b>	<b>34 411,18</b>	<b>37 284,56</b>	<b>40 194,29</b>	<b>42 802,66</b>	<b>45 207,45</b>	<b>44 031,59</b>

Catatan/Note: <sup>x</sup>Angka Sementara/Preliminary Figures, <sup>xx</sup>Angka Sangat Sementara/Very Preliminary Figures

Sumber/Source: BPS Provinsi Sumatera Barat/BPS-Statistics of Sumatera Barat Province

**Tabel**  
**Table** 13.6

**Persentase Kontribusi terhadap Total Produk Domestik Regional Bruto ADHB Kabupaten/Kota di Provinsi Sumatera Barat, 2015-2020**  
**Contribution Percentage of Total GDP ADHB Regency/ Municipality in Sumatera Barat Province, 2015-2020**

Kabupaten/Kota Regency/Municipality	Tahun/Year					
	2015	2016	2017	2018	2019 <sup>x</sup>	2020 <sup>xx</sup>
(1)	(2)	(3)	(4)	(5)	(6)	(7)
<b>KABUPATEN/REGENCY</b>						
Kep. Mentawai	1,87	1,87	1,88	1,85	1,89	1,91
Pesisir Selatan	5,63	5,67	5,77	5,66	5,71	5,79
Solok	5,6	5,56	5,52	5,49	5,52	5,59
Sijunjung	3,82	3,74	3,68	3,69	3,71	3,77
Tanah Datar	5,46	5,40	5,36	5,30	5,32	5,39
Padang Pariaman	8,74	8,83	8,84	8,87	8,64	7,42
Agam	8,41	8,40	8,40	8,31	8,35	8,42
Lima Puluh Kota	6,39	6,38	6,35	6,31	6,35	6,42
Pasaman	3,59	3,69	3,69	3,61	3,62	3,68
Solok Selatan	2,34	2,31	2,30	2,26	2,27	2,29
Dharmasraya	4,26	4,25	4,28	4,21	4,21	4,23
Pasaman Barat	6,46	6,44	6,48	6,34	6,26	6,30
<b>KOTA/MUNICIPALITY</b>						
Padang	24,87	24,86	24,83	24,96	25,38	25,72
<b>Solok</b>	<b>1,64</b>	<b>1,63</b>	<b>1,64</b>	1,62	1,65	1,67
Sawahlunto	1,50	1,48	1,48	1,48	1,50	1,51
Padang Panjang	1,40	1,40	1,40	1,39	1,41	1,44
Bukittinggi	3,40	3,41	3,43	3,48	3,53	3,57
Payakumbuh	2,58	2,62	2,65	2,66	2,77	2,82
Pariaman	2,04	2,03	2,02	2,00	2,03	2,06
<b>Sumatera Barat</b>	<b>100,00</b>	<b>100,00</b>	<b>100,00</b>	<b>100,00</b>	<b>100,00</b>	<b>100,00</b>

Catatan/Note: <sup>x</sup>Angka Sementara/Preliminary Figures, <sup>xx</sup>Angka Sangat Sementara/Very Preliminary Figures

Sumber/Source: BPS Provinsi Sumatera Barat/BPS-Statistics of Sumatera Barat Province

**Tabel**  
**Table** 13.7**Persentase Penduduk Miskin menurut Kabupaten/Kota di  
Provinsi Sumatera Barat, 2015-2020**  
*Percentage of Poor Population by Regency/Municipality in  
Sumatera Barat Province, 2015-2020*

Kabupaten/Kota Regency/Municipality	Tahun/Year					
	2015	2016	2017	2018	2019	2020
(1)	(2)	(3)	(4)	(5)	(6)	(7)
<b>KABUPATEN/REGENCY</b>						
Kep. Mentawai	15,52	15,12	14,67	14,44	14,43	14,35
Pesisir Selatan	8,46	7,92	7,79	7,59	7,88	7,61
Solok	10,00	9,32	9,06	8,88	7,98	7,81
Sijunjung	7,87	7,60	7,35	7,11	7,04	6,78
Tanah Datar	5,82	5,68	5,56	5,32	4,66	4,40
Padang Pariaman	8,86	8,91	8,46	8,04	7,10	6,95
Agam	7,58	7,83	7,59	6,76	6,75	6,75
Lima Puluh Kota	7,65	7,59	7,15	6,99	6,97	6,86
Pasaman	8,14	7,65	7,41	7,31	7,21	7,16
Solok Selatan	7,52	7,35	7,21	7,07	7,33	7,15
Dharmasraya	7,17	7,16	6,68	6,42	6,29	6,23
Pasaman Barat	7,93	7,40	7,26	7,34	7,14	7,04
<b>KOTA/MUNICIPALITY</b>						
Padang	4,93	4,68	4,74	4,70	4,48	4,40
<b>Solok</b>	<b>4,12</b>	<b>3,86</b>	<b>3,66</b>	<b>3,30</b>	<b>3,24</b>	<b>2,77</b>
Sawahlunto	2,22	2,21	2,01	2,39	2,17	2,16
Padang Panjang	6,74	6,75	6,17	5,88	5,60	5,24
Bukittinggi	5,36	5,48	5,35	4,92	4,60	4,54
Payakumbuh	6,67	6,46	5,88	5,77	5,68	5,65
Pariaman	5,42	5,23	5,20	5,03	4,76	4,10
<b>Sumatera Barat</b>	<b>7,31</b>	<b>7,09</b>	<b>6,87</b>	<b>6,65</b>	<b>6,42</b>	<b>6,28</b>

Sumber/Source: BPS Provinsi Sumatera Barat/BPS-Statistics of Sumatera Barat Province

**Tabel**  
**Table** 13.8

**Indeks Kedalaman Kemiskinan dan Indeks Keparahan Kemiskinan menurut Kabupaten/Kota di Provinsi Sumatera Barat, 2019 dan 2020**  
**Poverty Gap Indices and Poverty Severity Indices by Regency/Municipality in Sumatera Barat Province, 2019 and 2020**

Kabupaten/Kota Regency/Municipality	Indeks Kedalaman Kemiskinan (P1) Poverty Gap Indices		Indeks Keparahan Kemiskinan (P2) Poverty Severity Indices	
	2019	2020	2019	2020
(1)	(2)	(3)	(4)	(5)
<b>KABUPATEN/REGENCY</b>				
Kep. Mentawai	1,87	2,84	0,45	0,77
Pesisir Selatan	0,76	0,81	0,13	0,14
Solok	0,71	1,16	0,12	0,35
Sijunjung	0,94	0,97	0,22	0,27
Tanah Datar	0,42	0,42	0,06	0,06
Padang Pariaman	1,02	0,67	0,21	0,11
Agam	0,82	0,79	0,13	0,17
Lima Puluh Kota	0,51	0,78	0,07	0,14
Pasaman	0,59	0,70	0,11	0,11
Solok Selatan	0,84	0,79	0,21	0,15
Dharmasraya	0,89	0,71	0,20	0,13
Pasaman Barat	0,81	0,62	0,17	0,09
<b>KOTA/MUNICIPALITY</b>				
Padang	0,63	0,45	0,18	0,09
<b>Solok</b>	<b>0,29</b>	<b>0,27</b>	<b>0,04</b>	<b>0,04</b>
Sawahlunto	0,23	0,07	0,05	0,004
Padang Panjang	0,53	0,46	0,09	0,08
Bukittinggi	0,56	0,56	0,12	0,20
Payakumbuh	0,46	0,71	0,06	0,14
Pariaman	0,49	0,49	0,07	0,10
<b>Sumatera Barat</b>	<b>0,94</b>	<b>0,92</b>	<b>0,21</b>	<b>0,20</b>

Sumber/Source: BPS Provinsi Sumatera Barat/BPS-Statistics of Sumatera Barat Province

**Tabel**  
**Table** 13.9**Indeks Pembangunan Manusia menurut Kabupaten/Kota  
di Provinsi Sumatera Barat, 2016-2020**  
*Human Development Indices by Regency/Municipality in  
Sumatera Barat Province, 2016-2020*

Kabupaten/Kota Regency/Municipality	Tahun/Year				
	2016	2017	2018	2019	2020
(1)	(2)	(3)	(4)	(5)	(6)
<b>KABUPATEN/REGENCY</b>					
Kep. Mentawai	58,27	59,25	60,28	61,26	61,09
Pesisir Selatan	68,39	68,74	69,40	70,08	69,90
Solok	67,67	67,86	68,60	69,08	69,08
Sijunjung	66,01	66,60	66,97	67,66	67,74
Tanah Datar	70,11	70,37	71,25	72,14	72,33
Padang Pariaman	68,44	68,90	69,71	70,59	70,61
Agam	70,36	71,10	71,70	72,37	72,46
Lima Puluh Kota	68,37	68,69	69,17	69,67	69,47
Pasaman	64,57	64,94	65,60	66,46	66,64
Solok Selatan	67,47	67,81	68,45	68,94	69,04
Dharmasraya	70,25	70,40	70,86	71,52	71,51
Pasaman Barat	66,03	66,83	67,43	68,21	68,49
<b>KOTA/MUNICIPALITY</b>					
Padang	81,06	81,58	82,25	82,68	82,82
<b>Solok</b>	<b>77,07</b>	<b>77,44</b>	<b>77,89</b>	<b>78,38</b>	<b>78,29</b>
Sawahlunto	70,67	71,13	71,72	72,39	72,64
Padang Panjang	76,50	77,01	77,30	78,00	77,93
Bukittinggi	79,11	79,80	80,11	80,71	80,58
Payakumbuh	77,56	77,91	78,23	78,95	78,90
Pariaman	75,44	75,71	76,26	76,7	76,90
<b>Sumatera Barat</b>	<b>70,73</b>	<b>71,24</b>	<b>71,73</b>	<b>72,39</b>	<b>72,38</b>

Sumber/Source: BPS Provinsi Sumatera Barat/BPS-Statistics of Sumatera Barat Province

**Tabel**  
**Table** 13.10

**Indikator Penghitungan Indeks Pembangunan Manusia (Metode Baru) menurut Kabupaten/Kota di Provinsi Sumatera Barat, 2020**  
**Indicator of Human Development Indices (New Method) by Regency/Municipality in Sumatera Barat Province, 2020**

Kabupaten/Kota Regency/Municipality	Persentase/Percentage			
	Angka Harapan Hidup Life Expentancy	Harapan Lama Sekolah Expected Length of Schooling	Rata-rata Lama Sekolah Average Length of Schooling	Pengeluaran Perkapita Disesuaikan Expenditure (000 Rp/orang/tahun)
(1)	(2)	(3)	(4)	(5)
<b>KABUPATEN/REGENCY</b>				
Kep. Mentawai	64,73	12,82	7,09	6 281
Pesisir Selatan	70,86	13,32	8,26	9 212
Solok	68,58	13,04	7,86	10 171
Sijunjung	66,21	12,37	8,11	10 361
Tanah Datar	69,94	14,33	8,61	10 588
Padang Pariaman	68,79	13,67	7,87	10 998
Agam	72,37	13,87	8,96	9 651
Lima Puluh Kota	69,79	13,29	7,99	9 596
Pasaman	67,40	12,80	8,09	8 425
Solok Selatan	67,81	12,71	8,28	10 325
Dharmasraya	71,33	12,43	8,47	11 273
Pasaman Barat	67,82	13,61	8,19	9 047
<b>KOTA/MUNICIPALITY</b>				
Padang	73,65	16,52	11,58	14 481
<b>Solok</b>	73,61	14,32	11,03	12 117
Sawahlunto	70,00	13,17	10,17	10 182
Padang Panjang	72,82	15,06	11,62	10 734
Bukittinggi	74,38	14,97	11,33	13 282
Payakumbuh	73,74	14,26	10,73	13 281
Pariaman	70,28	14,54	10,59	12 796
<b>Sumatera Barat</b>	<b>69,47</b>	<b>14,02</b>	<b>8,99</b>	<b>10 733</b>

Sumber/Source: BPS Provinsi Sumatera Barat/BPS-Statistics of Sumatera Barat Province



Sensus  
Penduduk  
2020

# DATA

## MENCERDASKAN BANGSA

— Enlighten The Nation —

<https://solokkota.bps.go.id>



**BADAN PUSAT STATISTIK  
KOTA SOLOK**


***BPS-Statistics of Solok Municipality***

Jl. Tembok Raya Nan Balimo Kec. Tanjung Harapan

Telp. 0755-325305, Email: [bps1372@bps.go.id](mailto:bps1372@bps.go.id)

Homepage: <https://solokkota.bps.go.id>

ISSN 0215-3777



9 770215 377211