

KOTA SORONG DALAM ANGKA

Sorong Municipality in Figures

2021



**BADAN PUSAT STATISTIK
KOTA SORONG**

Statistics of Sorong Municipality

KOTA SORONG DALAM ANGKA

Sorong Municipality in Figures

2021



KOTA SORONG DALAM ANGKA
Sorong Municipality in Figures
2021

ISSN: 2089-2632

No. Publikasi/*Publication Number*: 91710.2101

Katalog /*Catalog*: 1102001.9171

Ukuran Buku/*Book Size*: 14,8 cm x 21 cm

Jumlah Halaman/*Number of Pages* : xxxiv + 298 hal/*pages*

Naskah/*Manuscript*:

BPS Kota Sorong

BPS-Statistics of Sorong Municipality

Penyunting/*Editor*:

BPS Kota Sorong

BPS-Statistics of Sorong Municipality

Desain Kover/*Cover Design*:

Seksi Integrasi Pengolahan dan Diseminasi Statistik

Section of Integration Processing and Statistics Dissemination

Ilustrasi Kover/*Cover Illustration*:

Seksi Integrasi Pengolahan dan Diseminasi Statistik

Section of Integration Processing and Statistics Dissemination

Diterbitkan oleh/*Published by*:

©BPS Kota Sorong/*BPS-Statistics of Sorong Municipality*

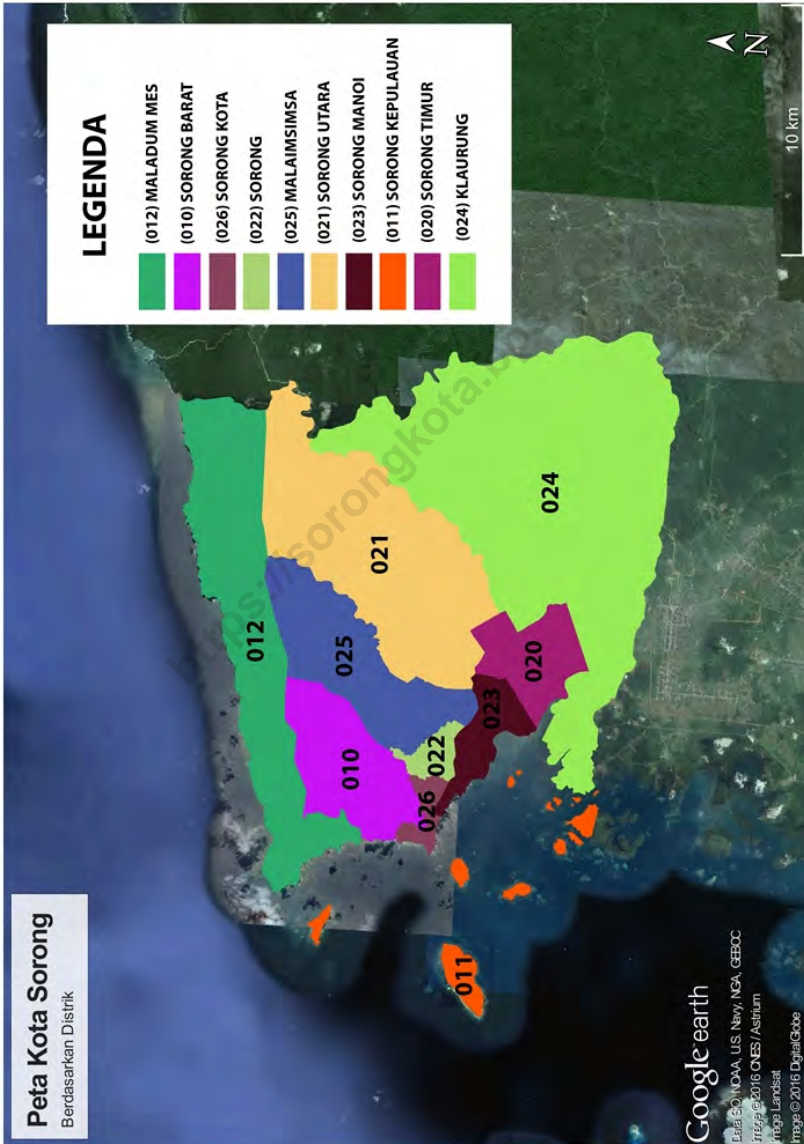
Dicetak oleh/*Printed by*:

BPS Kota Sorong

Dilarang mengumumkan, mendistribusikan, mengomunikasikan, dan/atau menggangdakan sebagian atau seluruh isi buku ini untuk tujuan komersil tanpa izin tertulis dari Badan Pusat Statistik.

Prohibited to announce, distribute, communicate, and/or copy part or all of this book for commercial purpose without permission from BPS-Statistics Indonesia.

PETA WILAYAH KOTA SORONG MAP OF SORONG MUNICIPALITY



KEPALA BPS KOTA SORONG
CHIEF STATISTICIAN OF SORONG MUNICIPALITY



IR. MERRY, M.P.



KATA PENGANTAR

Kota Sorong Dalam Angka 2021 merupakan publikasi tahunan yang diterbitkan oleh BPS Kota Sorong. Disadari bahwa publikasi ini belum sepenuhnya memenuhi harapan pihak pemakai data khususnya para perencana, namun diharapkan dapat membantu melengkapi penyusunan rencana pembangunan di Kota Sorong.

Data - data dalam publikasi ini diperoleh dari berbagai sumber, antara lain Kementerian/OPD/Perusahaan/Universitas/Badan yang ada di wilayah Kota Sorong. Kepada semua pihak yang telah memberikan bantuan disampaikan penghargaan dan terima kasih yang sebesar – besarnya.

Disadari bahwa publikasi ini masih terdapat kekurangan. Oleh karena itu diperlukan kritik dan saran yang membangun sangat diharapkan demi penyempurnaan pada penerbitan selanjutnya. Apabila masih terdapat data yang kurang informatif, maka bagi para pengguna data dapat merujuk pada sumber data yang ada pada bagian bawah setiap tabel.

Sorong , Februari 2021
Kepala BPS
Kota Sorong

Ir. Merry, M.P.



PREFACE

Sorong Municipality in Figures 2021 is an annual publication published by BPS of Sorong Municipality. It is realized that this publication has not met the expectations of the special data planner, but is expected to help complete the development plan in Sorong Municipality.

The data in this publication were obtained from various sources, including the Ministry / OPD / Company / University / Agency in Sorong Municipality. To all parties who have provided assistance, they were given the highest appreciation and gratitude.

It was realized that this publication was still lacking. Therefore, criticism and suggestions that are built are needed to be expected in order to improve the subsequent agreement. If there is still less informative data, data users can be asked to the data source at the bottom of each table.

Sorong, February 2021
Chief Statistician of
Sorong Municipality

Ir. Merry, M.P

DAFTAR ISI / CONTENTS

	Halaman <i>Page</i>
Kata Pengantar/ <i>Preface</i>	vii
Daftar Isi/ <i>Contents</i>	ix
Daftar Tabel/ <i>List of Tables</i>	xi
Daftar Gambar/ <i>List of Figures</i>	xxv
Daftar Singkatan/ <i>List of Abbreviations</i>	xxix
Statistik Kunci/ <i>Key Statistics</i>	xxxii
1. Geografi dan Iklim/ <i>Geography and Climate</i>	1
2. Pemerintahan/ <i>Government</i>	15
3. Penduduk dan Ketenagakerjaan/ <i>Population and Employment</i>	35
4. Sosial dan Kesejahteraan Rakyat/ <i>Social and Welfare</i>	61
5. Pertanian, Kehutanan, Peternakan, dan Perikanan/ <i>Agriculture, Forestry, Livestock, and Fishery</i>	135
6. Industri, Pertambangan, dan Energi/ <i>Industry, Mining, and Energy</i>	181
7. Pariwisata/ <i>Tourism</i>	193
8. Transportasi dan Komunikasi/ <i>Transportation and Communication</i>	207
9. Perbankan, Koperasi, dan Harga-harga/ <i>Banking, Cooperative, dan Prices</i>	227
10. Pengeluaran Penduduk/ <i>Population Expenditure</i>	247
11. Perdagangan/ <i>Trade</i>	257
12. Sistem Neraca Regional/ <i>System of Regional Accounts</i>	267
13. Perbandingan Antar Kabupaten/Kota/ <i>Regency/Municipal Comparison</i>	287

DAFTAR TABEL/LIST OF TABLES

Halaman
Page

1.	GEOGRAFI DAN IKLIM/GEOGRAPHY AND CLIMATE	
1.1	KEADAAN GEOGRAFI	
	GEOGRAPHY CONDITION	
1.1.1	Luas Daerah dan Jumlah Pulau Menurut Kecamatan di Kota Sorong, 2020 <i>Total Area and Number of Islands by Subdistrict in Sorong Municipality, 2020</i>	8
1.1.2	Tinggi Wilayah dan Jarak ke Ibukota Kota Sorong Menurut Kecamatan di Kota Sorong, 2020 <i>Altitude and Distance to the Capital of Sorong Municipality by Subdistrict in Sorong Municipality, 2020</i>	10
1.2	KEADAAN IKLIM	
	CLIMATE CONDITION	
1.2.1	Pengamatan Unsur Iklim Menurut Bulan di Stasiun BMKG Sorong, 2020 <i>Observation of Climate Elements By Months at Sorong BMKG Station, 2020</i>	11
2.	PEMERINTAHAN/GOVERNMENT	
2.1	WILAYAH ADMINISTRATIF	
	ADMINISTRATIVE AREA	
2.1.1	Jumlah Desa1/Kelurahan Menurut Kecamatan di Kota Sorong, 2016–2020 <i>Number of Villages1/Kelurahan by Subdistrict in Sorong Municipality, 2016–2020</i>	22
2.2	DEWAN PERWAKILAN RAKYAT DAERAH	
	REGIONAL HOUSE OF REPRESENTATIVE	
2.2.1	Jumlah Anggota Dewan Perwakilan Rakyat Daerah Menurut Partai Politik dan Jenis Kelamin di Kota Sorong, 2020 <i>Number of Regional House of Representatives's Members by Political Parties and Sex in Sorong Municipality 2020</i>	23
2.3	SUMBER DAYA MANUSIA	
	HUMAN RESOURCES	

2.3.1	Jumlah Pegawai Negeri Sipil Menurut Jabatan dan Jenis Kelamin di Kota Sorong, Desember 2019 dan Desember 2020 <i>Number of Civil Servants by Occupation and Sex in Sorong Municipality, December 2019 dan December 2020</i>	24
2.3.2	Jumlah Pegawai Negeri Sipil Menurut Tingkat Pendidikan dan Jenis Kelamin di Kota Sorong, Desember 2019 dan Desember 2020 <i>Number of Civil Servants by Educational Level and Sex in Sorong Municipality, Desember 2019 dan Desember 2020</i>	26
2.3.3	Jumlah Pegawai Negeri Sipil Menurut Tingkat Kepangkatan dan Jenis Kelamin di Kota Sorong, Desember 2019 dan Desember 2020 <i>Number of Civil Servants by Hierarchy and Sex in Sorong Municipality, Desember 2019 dan Desember 2020</i>	28
2.4	KEUANGAN PEMERINTAH GOVERNMENT FINANCE	
2.4.1	Realisasi Pendapatan Pemerintah Kota Sorong Menurut Jenis Pendapatan (ribu rupiah), 2017–2020 <i>Actual Sorong Municipal Government Revenues by Kind of Revenues (thousand rupiahs), 2017–2020</i>	30
2.4.2	Realisasi Belanja Pemerintah Kota Sorong Menurut Jenis Belanja (ribu rupiah), 2017–2020 <i>Actual Sorong Municipal Government Expenditures by Kind of Expenditures (thousand rupiahs), 2017–2020</i>	32
3.	PENDUDUK DAN KETENAGAKERJAAN/ POPULATION AND EMPLOYMENT	
3.1	PENDUDUK POPULATION	
3.1.1	PPenduduk, Distribusi Persentase Penduduk, Kepadatan Penduduk, Rasio Jenis Kelamin Penduduk Menurut Kecamatan di Kota Sorong, 2020 <i>Population, Percentage Distribution of Population, Population Density, and Population Sex Ratio by Subdistrict in Sorong Municipality, 2020</i>	43
3.1.2	Banyaknya Orang Asing Yang Tinggal Sementara Menurut Jenis Kelamin dan Negara Asal di Kota Sorong, 2020 <i>Number of Temporary Residence Foreigners in Sorong Municipality by Sex and Country of Origin in Sorong Municipality, 2020</i>	46

3.1.3	Banyaknya Orang Asing Yang Tinggal Tetap Menurut Jenis Kelamin dan Negara Asal di Kota Sorong, 2020 <i>Number of Permanent Residence Foreigners in Sorong Municipality by Sex and Country of Origin in Sorong Municipality, 2020.....</i>	47
3.1.4	Jumlah Penduduk Menurut Kelompok Umur dan Jenis Kelamin di Kota Sorong, 2020 <i>Population by Age Group and Sex in Sorong Municipality, 2020</i>	48
3.2	KETENAGAKERJAAN EMPLOYMENT	
3.2.1	Jumlah Penduduk Berumur 15 Tahun Keatas Menurut Jenis Kegiatan Selama Seminggu yang Lalu dan Jenis Kelamin di Kota Sorong, 2020 <i>Population Aged 15 Years and Over by Type of Activity During The Previous Week and Sex in Sorong Municipality, 2020</i>	49
3.2.2	Penduduk Berumur 15 Tahun ke Atas Menurut Pendidikan Tertinggi yang Ditamatkan dan Jenis Kegiatan Selama Seminggu yang Lalu di Kota Sorong, 2020 <i>Population 15 Years of Age and Over by Educational Attainment and Type of Activity During the Previous Week in Sorong Municipality, 2020</i>	50
3.2.3	Penduduk Berumur 15 Tahun Ke Atas yang Bekerja Selama Seminggu yang Lalu Menurut Status Pekerjaan Utama dan Jenis Kelamin di Kota Sorong, 2020 <i>Population 15 Years of Age and Over who Worked During The Previous Week by Main Employment Status and Sex in Sorong Municipality, 2020.....</i>	52
3.2.4	Penduduk Berumur 15 tahun keatas yang bekerja selama seminggu yang lalu menurut kelompok umur dan jenis kelamin, 2020 <i>Population 15 Years of Age and Over Who Worked During the Previous Week by Age Group and Gender, 2020</i>	53
3.2.5	Penduduk Berumur 15 Tahun Keatas yang bekerja selama seminggu yang lalu menurut Lapangan Pekerjaan Utama dan Jenis Kelamin, 2020 <i>Population 15 Years of Age and Over Who Worked During the Previous Week by Main Industry, 2020</i>	54

3.2.6	Penduduk Berumur 15 Tahun keatas yang bekerja selama seminggu yang lalu menurut jumlah jam kerja pada pekerjaan utama dan jenis kelamin, 2020 <i>Population 15 Years of Age and Over Who Worked During the Previous Week by total working hours in main job and Gender, 2020..</i>	55
3.2.7	Penduduk Berumur 15 Tahun keatas yang bekerja selama seminggu yang lalu menurut jumlah jam kerja seluruhnya dan jenis kelamin, 2020 <i>Population 15 Years of Age and Over Who Worked During the Previous Week by total working hours and Gender, 2020.....</i>	56
3.2.8	Pencari Kerja dan Penempatannya di Kota Sorong, 2020 <i>Job Seeker and Their Placed in Sorong Municipality in The End of Year 2020.....</i>	57
3.2.9	Jumlah Pencari Kerja Menurut Pendidikan Tertinggi yang Ditamatkan di Kota Sorong, 2020 <i>Job Seeker by Educational Attainment in Sorong Municipality, 2020....</i>	59
4.	SOSIAL DAN KESEJAHTERAAN RAKYAT/SOCIAL AND WELFARE	
4.1	PENDIDIKAN	
	EDUCATION	
4.1.1	Jumlah Sekolah, Guru, dan Murid Taman Kanak-Kanak (TK) di Bawah Kementerian Pendidikan dan Kebudayaan Menurut Kecamatan di Kota Sorong, 2019/2020 dan 2020/2021 <i>Number of Schools, Teachers, and Pupils in Kindergarten Under The Ministry of Education and Culture by Subdistrict in Sorong Municipality, 2019/2020 and 2020/2021</i>	72
4.1.2	Jumlah Sekolah, Guru, dan Murid Raudatul Athfal (RA) di Bawah Kementerian Agama Menurut Kecamatan di Kota Sorong, 2019/2020 dan 2020/2021 <i>Number of Schools, Teachers, and Pupils in Raudatul Athfal (RA) Under The Ministry of Religious Affairs by Subdistrict in Sorong Municipality, 2019/2020 and 2020/2021</i>	75

4.1.3	<p>Jumlah Sekolah, Guru, dan Murid Sekolah Dasar (SD) di Bawah Kementerian Pendidikan dan Kebudayaan Menurut Kecamatan di Kota Sorong, 2019/2020 dan 2020/2021 <i>Number of Schools, Teachers, and Pupils in Primary Schools Under The Ministry of Education and Culture by Subdistrict in Sorong Municipality, 2019/2020 and 2020/2021</i></p>	76
4.1.4	<p>Jumlah Sekolah, Guru, dan Murid Madrasah Ibtidaiyah (MI) di Bawah Kementerian Agama Menurut Kecamatan Menurut Kecamatan di Kota Sorong, 2019/2020 dan 2020/2021 <i>Number of Schools, Teachers, and Pupils in Madrasah Ibtidaiyah (MI) Under The Ministry of Religious Affairs by Subdistrict in Sorong Municipality, 2019/2020 and 2020/2021</i></p>	79
4.1.5	<p>Jumlah Sekolah, Guru, dan Murid Sekolah Menengah Pertama (SMP) di Bawah Kementerian Pendidikan dan Kebudayaan Menurut Kecamatan di Kota Sorong, 2019/2020 dan 2020/2021 <i>Number of Schools, Teachers, and Pupils in Lower Secondary Schools Under The Ministry of Education and Culture by Subdistrict in Sorong Municipality, 2019/2020 and 2020/2021</i></p>	80
4.1.6	<p>Jumlah Sekolah, Guru, dan Murid Madrasah Tsanawiyah (MTs) di Bawah Kementerian Agama Menurut Kecamatan di Kota Sorong, 2019/2020 dan 2020/2021 <i>Number of Schools, Teachers, and Pupils in Madrasah Tsanawiyah (MTs) Under The Ministry of Religious Affairs by Subdistrict in Sorong Municipality, 2019/2020 and 2020/2021</i></p>	83
4.1.7	<p>Jumlah Sekolah, Guru, dan Murid Sekolah Menengah Atas (SMA) di Bawah Kementerian Pendidikan dan Kebudayaan Menurut Kecamatan di Kota Sorong, 2019/2020 dan 2020/2021 <i>Number of Schools, Teachers, and Pupils in Upper Secondary Schools Under The Ministry of Education and Culture by Subdistrict in Sorong Municipality, 2019/2020 and 2020/2021</i></p>	84
4.1.8	<p>Jumlah Sekolah, Guru, dan Murid Sekolah Menengah Kejuruan (SMK) di Bawah Kementerian Pendidikan dan Kebudayaan Menurut Kecamatan di Kota Sorong, 2019/2020 dan 2020/2021 <i>Number of Schools, Teachers, and Pupils in Vocational High Schools Under The Ministry of Education and Culture by Subdistrict in Sorong Municipality, 2019/2020 and 2020/2021</i></p>	87

4.1.9	Jumlah Sekolah, Guru, dan Murid Madrasah Aliyah (MA) di Bawah Kementerian Agama Menurut Kecamatan di Kota Sorong, 2019/2020 dan 2020/2021 <i>Number of Schools, Teachers, and Pupils in Madrasah Aliyah (MA) Under the Ministry of Religious Affairs by Subdistrict in Sorong Municipality, 2019/2020 and 2020/2021</i>	90
4.1.10	Jumlah Desa ¹ /Kelurahan yang Memiliki Fasilitas Sekolah Menurut Kecamatan dan Tingkat Pendidikan di Kota Sorong, 2018–2020 <i>Number of Villages¹/Kelurahan Having Educational Facilities by Subdistrict and Educational Level in Sorong Municipality, 2018–2020..</i>	93
4.1.11	Angka Partisipasi Murni (APM) dan Angka Partisipasi Kasar (APK) Menurut Jenjang Pendidikan di Kota Sorong, 2019 dan 2020 <i>Net Participation Rates and Gross Participation Rates by Educational Level in Sorong Municipality, 2019 and 2020.....</i>	98
4.1.12	Persentase Penduduk Berumur 15 Tahun ke Atas yang Melek Huruf Menurut Kelompok Umur di Kota Sorong, 2019 dan 2020 <i>Percentage of Literate People Aged 15 Years and Over by Age Group in Sorong Municipality, 2019 and 2020.....</i>	99
4.1.13	Jumlah Dosen Menurut Nama Perguruan Tinggi di Kota Sorong, 2020 <i>Number Lecturer by University in Sorong Municipality, 2020</i>	100
4.1.14	Jumlah Mahasiswa Menurut Nama Perguruan Tinggi di Kota Sorong, 2018-2020 <i>Number College Student by University in Sorong Municipality, 2020</i>	101
4.2	KESEHATAN HEALTH.....	
4.2.1	Jumlah Desa ¹ /Kelurahan Yang Memiliki Sarana Kesehatan Menurut Kecamatan di Kota Sorong, 2018–2020 <i>Number of Villages¹/Kelurahan Having Health Facilities by Subdistrict in Sorong Municipality, 2018–2020</i>	102
4.2.2	Jumlah Tenaga Kesehatan Menurut Kecamatan di Kota Sorong, 2020 <i>Number of Health Human Resources by Subdistrict in Sorong Municipality, 2020.....</i>	108

4.2.3	Jumlah Rumah Sakit Umum, Rumah Sakit Khusus, Puskesmas, Klinik Pratama, dan Posyandu Menurut Kecamatan di Kota Sorong, 2019 dan 2020 <i>Number of General Hospital, Specialized Hospital, Public Health Center, Primary Clinic, and Integrated Health Post by Subdistrict in Sorong Municipality, 2019 and 2020</i>	110
4.2.4	Jumlah Bayi Lahir, Bayi Berat Badan Lahir Rendah (BBLR), dan Gizi Buruk di Kota Sorong, 2020 <i>Number of Birth, Babies with Low Birth Weight (LBW), and Malnutrition Cases in Sorong Municipality by Subdistrict, 2020</i>	113
4.2.5	Jumlah Ibu Hamil Melakukan Kunjungan K1, Melakukan Kunjungan K4, Kurang Energi Kronis (KEK) dan Mendapat Tablet Zat Besi (FE) di Kota Sorong, 2020 <i>Number of Pregnant Woman, Those with one visit and four Visits of Antenatal Care, Chronic Energy Deficiency (CED), and Receiving Iron Supplement in Sorong Municipality by Subdistrict, 2020</i>	114
4.3	AGAMA DAN SOSIAL LAINNYA RELIGION AND OTHER SOCIAL AFFAIRS	
4.3.1	Jumlah Penduduk Menurut Kecamatan dan Agama yang Dianut di Kota Sorong, 2020 <i>Population by Subdistrict and Religion in Sorong Municipality, 2020....</i>	115
4.3.2	Jumlah Tempat Peribadatan Menurut Kecamatan di Kota Sorong, 2020 <i>Number of Places of Worship by Subdistrict in Sorong Municipality, 2020</i>	116
4.3.3	Jumlah Desa ¹ /Kelurahan yang Mengalami Bencana Alam ² Menurut Kecamatan di Kota Sorong, 2018–2020 <i>Number of Villages¹/Kelurahan that Had Natural Disaster² by Subdistrict in Sorong Municipality, 2018–2020</i>	117
4.3.4	Banyaknya Penderita Cacat Menurut Jenis dan Kecamatan di Kota Sorong, 2020 <i>Number of People with Disability by Type and Subdistrict in Sorong Municipality, 2020</i>	120

4.3.5	Banyaknya Keluarga Penyandang Masalah Kesejahteraan Menurut Kecamatan di Kota Sorong, 2020 <i>Number of Social Welfare Problem Family by Subdistrict in Sorong Municipality, 2020</i>	121
4.3.6	Banyaknya PPLKB, Klinik KB, Regu Operasional K/KB dan PPKBD Menurut Kecamatan, 2020 <i>Number of Family Planning Clinic by Subdistrict , 2020</i>	122
4.3.7	Banyaknya Klinik Keluarga Berencana Menurut Distrik Menurut Kecamatan, 2020 <i>Number of Family Planning Clinic by Subdistrict , 2020</i>	123
4.3.8	Banyaknya Akseptor Aktif Menurut Pemakaian Alat Kontrasepsi dan Kecamatan, 2020 <i>Number of Active Aceptor Family Planning by Subdistrict , 2020</i>	124
4.3.9	Banyaknya Akseptor Baru Menurut Pemakaian Alat Kontrasepsi dan Kecamatan, 2020 <i>Number of New Aceptor of Family Planning by Subdistrict , 2020</i>	125
4.3.10	Banyaknya Pasangan Usia Subur dan Remaja Usia 15-24 tahun yang mendapat Penyuluhan, 2020 <i>Number of Couple of Fertile and Teenager who had a Consultation by Subdistrict , 2020</i>	126
4.3.11	Jumlah Tindak Pidana menurut Kantor Polsek di Kota Sorong 2018-2020 <i>Number of Reported Criminal Cases by Subdistrict Police Office in 2018-2020</i>	127
4.3.12	Penyelesaian Tindak Pidana di Polsek di Kota Sorong 2018-2020	128
4.3.13	Banyaknya Narapidana Berdasarkan Putusan Pengadilan Negeri Menurut Jenis Tindak Pidana, 2020 <i>Number of Prisoner Based on Finished in Government of Justice by Criminal Act in Sorong Municipality 2020</i>	129

4.4 KEMISKINAN

POVERTY

4.4.1	Garis Kemiskinan, Jumlah, dan Persentase Penduduk Miskin di Kota Sorong, 2013–2020 <i>Poverty Line, Number, and Percentage of Poor People in Sorong Municipality, 2013–2020</i>	132
4.4.2	Indeks Kedalaman Kemiskinan dan Indeks Keparahan Kemiskinan di Kota Sorong, 2013–2020 <i>Poverty Gap Index and Poverty Severity Index in Sorong Municipality, 2013–2020</i>	133

**5. PERTANIAN, KEHUTANAN, PETERNAKAN, DAN PERIKANAN/
AGRICULTURE, FORESTRY, LIVESTOCK, AND FISHERY**

5.1 HORTIKULTURA

HORTICULTURE

5.1.1	Luas Panen Tanaman Sayuran Menurut Kecamatan dan Jenis Tanaman di Kota Sorong (ha), 2019 dan 2020 <i>Harvested Area of Vegetables by Subdistrict and Kind of Plant in Sorong Municipality (ha), 2019 and 2020</i>	144
5.1.2	Produksi Tanaman Sayuran Menurut Kecamatan dan Jenis Tanaman di Kota Sorong (kuintal), 2019 dan 2020 <i>Production of Vegetables by Subdistrict and Kind of Plant in Sorong Municipality (quintal), 2019 and 2020</i>	148
5.1.3	Luas Panen Tanaman Sayuran dan Buah-buahan Semusim Menurut Jenis Tanaman di Kota Sorong (ha), 2017–2020 <i>Harvested Area of Seasonal Vegetables and Fruits by Kind of Plant in Sorong Municipality (ha), 2017–2020</i>	152
5.1.4	Produksi Tanaman Sayuran dan Buah-buahan Semusim Menurut Jenis Tanaman di Kota Sorong (kuintal), 2017–2020 <i>Production of Seasonal Vegetables and Fruits by Kind of Plant in Sorong Municipality (quintal), 2017–2020</i>	153
5.1.5	Luas Panen Tanaman Biofarmaka Menurut Kecamatan dan Jenis Tanaman di Kota Sorong (m ²), 2019 dan 2020 <i>Harvested Area of Medicinal Plants by Subdistrict and Kind of Plant in Sorong Municipality (m²), 2019 and 2020</i>	154

5.1.6	Produksi Tanaman Biofarmaka Menurut Kecamatan dan Jenis Tanaman di Kota Sorong (kg), 2019 and 2020 <i>Production of Medicinal Plants by Subdistrict and Kind of Plant in Sorong Municipality (kg), 2019 and 2020</i>	156
5.1.7	Luas Panen Tanaman Biofarmaka Menurut Jenis Tanaman di Kota Sorong (m ²), 2017–2020 <i>Harvested Area of Medicinal Plants by Kind of Plant in Sorong Municipality (m²), 2017–2020</i>	158
5.1.8	Produksi Tanaman Biofarmaka Menurut Jenis Tanaman di Kota Sorong (kg), 2017–2020 <i>Production of Medicinal Plants by Kind of Plant in Sorong Municipality (kg), 2017–2020</i>	159
5.1.9	Luas Panen Tanaman Hias Menurut Kecamatan dan Jenis Tanaman di Kota Sorong (m ²), 2019 and 2020 <i>Harvested Area of Ornamental Plants by Subdistrict and Kind of Plant in Sorong Municipality (m²), 2019 and 2020</i>	160
5.1.10	Produksi Tanaman Hias Menurut Kecamatan dan Jenis Tanaman di Kota Sorong (tangkai), 2019 and 2020 <i>Production of Ornamental Plants by Subdistrict and Kind of Plant in Sorong Municipality (stalks), 2019 and 2020</i>	162
5.1.11	Luas Panen Tanaman Hias Menurut Jenis Tanaman di Kota Sorong (m ²), 2017–2020 <i>Harvested Area of Ornamental Plants by Kind of Plant in Sorong Municipality (m²), 2017–2020</i>	164
5.1.12	Produksi Tanaman Hias Menurut Jenis Tanaman di Kota Sorong (tangkai), 2017–2020 <i>Production of Ornamental Plants by Kind of Plant n Sorong Municipality (stalks), 2017–2020</i>	165
5.1.13	Produksi Buah-buahan Menurut Kecamatan dan Jenis Tanaman di Kota Sorong (kuintal), 2019 and 2020 <i>Production of Fruits by Subdistrict and Kind of Plant in Sorong Municipality (kuintal), 2019 and 2020</i>	166
5.1.14	Produksi Buah-Buahan dan Sayuran Tahunan Menurut Jenis Tanaman di Kota Sorong(kuintal), 2017–2020 <i>Production of Annual Fruits and Vegetables by Kind of Plant in Sorong Municipality (quintal), 2017–2020</i>	169

5.2 PERKEBUNAN
ESTATE CROPS

5.2.1	Luas Areal Tanaman Perkebunan Menurut Kecamatan dan Jenis Tanaman di Kota Sorong (ha), 2019 dan 2020 <i>Planted Area of Estate Crops by Subdistrict and Type of Crops in Sorong Municipality (ha), 2019 and 2020</i>	170
5.2.2	Produksi Perkebunan Menurut Kecamatan dan Jenis Tanaman di Kota Sorong (ton), 2019 dan 2020 <i>Production of Estate by Subdistrict and Type of Crops in Sorong Municipality (ton), 2019 and 2020</i>	174

5.3 TANAMAN PANGAN
CROPS

5.3.1	Luas Panen Tanaman Pangan Menurut Kecamatan dan Jenis Tanaman di Kota Sorong (ha), 2020 <i>Harvested Area of Crops by Subdistrict and Kind of Plant in Sorong Municipality (ha), 2020</i>	178
5.3.2	Produksi Tanaman Pangan Menurut Kecamatan dan Jenis Tanaman di Kota Sorong (ton), 2020 <i>Production of Crops by Subdistrict and Kind of Plant in Sorong Municipality (ton), 2020</i>	179

6. INDUSTRI, PERTAMBANGAN, DAN ENERGI/
INDUSTRY, MINING, AND ENERGY

6.1	Daya Terpasang, Produksi, dan Distribusi Listrik PT. PLN (Persero) pada Cabang/Ranting PLN Menurut Kecamatan di Kota Sorong, 2020 <i>Installed Electricity Power, Production, and Distribution of PT. PLN (Persero) at PLN Branch by Subdistrict in Sorong Municipality, 2020</i>	189
6.2	Jumlah Pelanggan Listrik Menurut Kecamatan di Kota Sorong, 2016–2020 <i>Number of Electricity Customers by Subdistrict in Sorong Municipality, 2016–2020</i>	191
6.3	Jumlah Pelanggan dan Air yang Disalurkan Menurut Kecamatan di Kota Sorong, 2020 <i>Number of Customers and Distributed Water by Subdistrict in Sorong Municipality, 2020</i>	192

7. PARIWISATA/TOURISM

7.1 RESTORAN/RESTOURANT

7.1.1 Jumlah Rumah Makan/Restoran Menurut Kecamatan di Kota Sorong, 2017–2020 <i>Number of Restaurants by Subdistrict in Sorong Municipality, 2017–2020</i>	201
--	-----

7.2 HOTEL/HOTELS

7.2.1 Nama, Alamat dan Tarif Kamar Hotel/Penginapan di Kota Sorong, 2020 <i>Name, Address and Hotel Rate di Sorong Municipality, 2020</i>	202
7.2.2 Banyaknya Tamu Asing yang menginap di Hotel menurut bulan, 2020 <i>Number of Foreign Guests staying at the Hotel by month, 2020</i>	204
7.2.3 Banyaknya Tamu Dalam Negeri yang menginap di Hotel menurut bulan, 2020 <i>Number of Domestic Guests staying at the Hotel by month, 2020</i>	205

8. TRANSPORTASI DAN KOMUNIKASI/ TRANSPORTATION AND COMMUNICATION

8.1 TRANSPORTASI TRANSPORTATION

8.1.1 Panjang Jalan ¹ Menurut Tingkat Kewenangan Pemerintahan di Kota Sorong (km), 2018–2020 <i>Length of Roads¹ by Level of Government Authority in Sorong Municipality (km), 2018–2020</i>	215
8.1.2 Panjang Jalan Menurut Jenis Permukaan Jalan di Kota Sorong (km), 2018–2020 <i>Length of Roads by Type of Road Surface in Sorong Municipality (km), 2018–2020</i>	216
8.1.3 Panjang Jalan Menurut Kondisi Jalan di Kota Sorong (km), 2018–2020 <i>Length of Roads by Condition of Roads in Sorong Municipality (km), 2018–2020</i>	217

8.1.4	Jumlah Kendaraan Bermotor Menurut Jenis Plat Kendaraan Bermotor, 2020 <i>Number of Vehicles Specified by Type of License Plate, 2020</i>	218
8.1.5	Banyaknya Pesawat dan Penumpang yang Datang dan berangkat di Pelabuhan Udara Sorong, Tahun 2020 <i>Number of Planes and Passengers which Arrived and Departed at Airport of Sorong, 2020</i>	219
8.1.6	Bongkar Muat Barang, Bagasi dan Transit Melalui Bandara Udara Sorong, Tahun 2020 <i>Cargo Unloading, Baggage and Postage Package via Airport of Sorong, 2020</i>	220
8.1.7	Banyaknya Arus Kunjungan Kapal dan bongkar muat Dalam Negeri di Pelabuhan Sorong, Tahun 2020 <i>Number of Domestic Ships Arrival and Unloading/Loading by Type of Sailing at Port of Sorong, 2020</i>	222
8.1.8	Banyaknya Arus Kunjungan Kapal dan bongkar muat Luar Negeri di Pelabuhan Sorong, Tahun 2020 <i>Number of International Ships Arrival and Unloading/Loading by Type of Sailing at Port of Sorong, 2020</i>	223
8.2	KOMUNIKASI COMMUNICATION	
8.2.1	Jumlah Kantor Pos Pembantu Menurut Kecamatan di Kota Sorong , 2017–2020 <i>Number of Post Offices Subsidiaries by Subdistrict in Sorong Municipality, 2017–2020</i>	224
8.2.2	Banyaknya Surat yang Dikirim Menurut Jenis Pengiriman dan Kecamatan, 2017 - 2020 <i>Number of Mailed Letters Specified by Type Mailing and Subdistrict, 2017 - 2020</i>	225
9.	PERBANKAN, KOPERASI, DAN HARGA-HARGA/ BANKING, COOPERATIVE, AND PRICES	

9.1	Jumlah Koperasi Aktif Menurut Kecamatan di Kota Sorong, 2017–2020 <i>Number of Active Cooperative by Subdistrict in Sorong Municipality, 2017–2020</i>	235
9.2	Jumlah Koperasi Menurut Jenis Koperasi dan Kecamatan di Kota Sorong, 2020 <i>Number of Cooperative by Kind of Cooperative and Subdistrict in Sorong Municipality, 2020</i>	236
9.3	Indeks Harga Konsumen per Bulan Menurut Kelompok Pengeluaran (2018=100) di Kota Sorong, 2020 <i>Consumer Price Index per Month by Expenditure Group (2018=100) in Sorong Municipality, 2020</i>	237
9.4	Laju Inflasi Bulanan Menurut Kelompok Pengeluaran (2018=100) di Kota Sorong, 2020 <i>Monthly Inflation Rate by Expenditure Group (2018=100) in Sorong Municipality, 2020</i>	241
9.5	Inflasi Tahunan Kota Sorong berdasar Kelompok Pengeluaran (2018=100) di Kota Sorong, 2019–2020 <i>Year Inflation by Expenditure Group (2018=100) in Sorong Municipality, 2019-2020</i>	245
10.	PENGELUARAN PENDUDUK/POPULATION EXPENDITURE	
10.1	Rata-rata Pengeluaran per Kapita Sebulan Menurut Kelompok Komoditas (rupiah) di Kota Sorong, 2019 dan 2020 <i>Monthly Average Expenditure per Capita by Commodity Group (rupiahs) in Sorong Municipality, 2019 and 2020</i>	253
10.2	Persentase Pengeluaran per Kapita Sebulan Menurut Kelompok Komoditas di Kota Sorong, 2019 dan 2020 <i>Percentage of Monthly Expenditure per Capita by Commodity Group Sorong Municipality, 2019 and 2020</i>	254
10.3	Persentase Penduduk Menurut Golongan Pengeluaran Per Kapita Sebulan di Kota Sorong, 2020 <i>Percentage of Population by Per Capita Spending Group a Month in Sorong Municipality, 2020</i>	255

11. PERDAGANGAN/TRADE

11.1	Realisasi Penerimaan Bulanan KPPBC TMP C Sorong tahun 2020 <i>Realization of Customs and Excise Office of Sorong, 2020.....</i>	263
------	--	-----

12. SISTEM NERACA REGIONAL/SYSTEM OF REGIONAL ACCOUNTS

12.1.	Produk Domestik Regional Bruto Atas Dasar Harga Berlaku Menurut Lapangan Usaha di Kota Sorong (miliar rupiah), 2016–2020 <i>Gross Regional Domestic Product at Current Market Prices by Industry in Sorong Municipality (billion rupiahs), 2016–2020</i>	276
12.2	Produk Domestik Regional Bruto Atas Dasar Harga Konstan 2010 Menurut Lapangan Usaha di Kota Sorong (miliar rupiah), 2016–2020 <i>Gross Regional Domestic Product at 2010 Constant Market Prices by Industry in Sorong Municipality (billion rupiahs), 2016–2020.....</i>	278
12.3	Distribusi Persentase Produk Domestik Regional Bruto Atas Dasar Harga Berlaku Menurut Lapangan Usaha di Kota Sorong, 2016–2020 <i>Percentage Distribution of Gross Regional Domestic Product at Current Market Prices by Industry in Sorong Municipality, 2016–2020..</i>	280
12.4	Laju Pertumbuhan Produk Domestik Regional Bruto Atas Dasar Harga Konstan 2010 Menurut Lapangan Usaha di Kota Sorong (persen), 2016–2020 <i>Growth Rate of Gross Regional Domestic Product at 2010 Constant Market Prices by Industry in Sorong Municipality (percent), 2016–2020</i>	282
12.5	Produk Domestik Regional Bruto Atas Dasar Harga Berlaku Menurut Jenis Pengeluaran di Kota Sorong (miliar rupiah), 2016–2020 <i>Gross Regional Domestic Product at Current Market Prices by Type of Expenditure in Sorong Municipality (billion rupiahs), 2016–2020.....</i>	284
12.6	Produk Domestik Regional Bruto Atas Dasar Harga Konstan 2010 Menurut Jenis Pengeluaran di Kota Sorong (miliar rupiah), 2016–2020 <i>Gross Regional Domestic Product at 2010 Constant Market Prices by Type of Expenditure in Sorong Municipality (billion rupiahs), 2016–2020</i>	285

13.	PERBANDINGAN ANTAR KABUPATEN/ KOTA/ REGENCY/MUNICIPAL COMPARISON	
13.1	Jumlah Penduduk Menurut Kabupaten/Kota di Provinsi Papua Barat (ribu), 2016–2020 <i>Population by Regency/Municipality in Papua Barat Province (thousand), 2016–2020.....</i>	240
13.2	Laju Pertumbuhan Produk Domestik Regional Bruto Atas Dasar Harga Konstan 2010 Menurut Kabupaten/ Kota di Provinsi Papua Barat (persen), 2016–2020 <i>Rate of Growth of Gross Regional Domestic Products at Constant 2010 Prices by Regency/Municipality in Papua Barat Province (percent), 2016–2020.....</i>	241
13.3	Jumlah Penduduk Miskin Menurut Kabupaten/ Kota di Provinsi Papua Barat (ribu), 2016–2020 <i>Number of Poor Population by Regency/Municipality in Papua Barat Province (thousand), 2016–2020</i>	242
13.4	Indeks Pembangunan Manusia Menurut Kabupaten/ Kota di Provinsi Papua Barat, 2016–2020 <i>Human Development Index by Regency/Municipality in Papua Barat Province, 2016–2020</i>	243

DAFTAR GAMBAR/LIST OF FIGURES

		Halaman <i>Page</i>
1.1	Luas Daerah menurut Kecamatan (%), 2020 Area of Subdistrict (%), 2020.....	6
1.2	Jarak dari Ibukota Distrik ke Ibukota Kabupaten/ Kota di Kota Sorong (km), 2020 Distance between District Capital and Municipality Capital in Sorong Municipality (km), 2020	7
2.1	Persentase Pegawai Negeri Sipil Menurut Tingkat Pendidikan, 2020 Percentage of Civil Servants by Educational Level, 2020.....	21
3.1	Penduduk Berdasarkan Kecamatan di Kota Sorong, 2020 Population by Subdistrict in Sorong Municipality, 2020	42
4.1	Jumlah Penduduk Miskin di Kota Sorong (ribu) , 2013-2020 Number of Poor People in Sorong Municipality (thousand), 2013- 2020.....	70
5.1	Produksi Tanaman Pangan Menurut Jenis Tanaman Pangan di Kota Sorong (ton), 2020 Production of Crops by Kind of Plant in Sorong Municipality (ton), 2020	143
6.1	Jumlah Pelanggan Listrik di Kota Sorong,2016- 2020 Number of Electricity Costumers in Sorong Municipality, 2016- 2020.....	187
7.1	Banyaknya Tamu Asing dan Tamu Domestik yang menginap di Hotel Menurut Bulan, 2020 Number of Foreign Guests and Domestic Guests staying at the Hotel by month, 2020	199
8.1	Persentase Kendaraan Bermotor Berdasarkan Jenis Plat Nomor Di Kota Sorong (%), 2020 Percentage of Vehicles Specified by Type of License Plate(%), 2020	213

	Halaman Page	
9.1	Laju Inflasi Menurut Bulan (2018=100) di Kota Sorong (%), 2020 Monthly Inflation Rate (2018=100) in Sorong Municipality (%), 2020	233
10.1	Lima Komoditas Makanan dengan Persentase Terbesar di Kota Sorong (%), 2020 Five Food Commodities with The Largest Percentage in Sorong Municipality (%), 2020.....	251
11.1	Realisasi Penerimaan Bulanan KPPBC TMP C Sorong tahun 2020 Realization of Customs and Excise Office of Sorong, 2020.....	261
12.1	Laju Pertumbuhan Produk Domestik Regional Bruto Atas Dasar Harga Konstan 2010 Menurut Lapangan Usaha di Kota Sorong (persen), 2016–2020 Growth Rate of Gross Regional Domestic Product at 2010 Constant Market Prices by Industry in Sorong Municipality (percent), 2016– 2020.....	275
13.1	Indeks Pembangunan Manusia Menurut Kabupaten/ Kota di Provinsi Papua Barat, 2020 Human Development Index by Regency/Municipality in Papua Barat Province, 2020.....	293

PENJELASAN UMUM/EXPLANATORY NOTES

Tanda-tanda, satuan-satuan, dan lain-lainnya yang digunakan dalam publikasi ini adalah sebagai berikut:

Symbols, measurement units, and acronyms which are used in this publication, are as follows:

1. TANDA-TANDA/SYMBOLS

Data tidak tersedia/Data not available	: ...
Tidak ada atau nol /Null or zero	: -
Data dapat diabaikan/Data negligible	: 0
Tanda decimal/Decimal point	: ,
Data tidak dapat ditampilkan/Not applicable	: NA
Angka estimasi/Estimated figures	: e
Angka diperbaiki/Revised figures	: r
Angka sementara/Preliminary figures	: x
Angka sangat sementara/Very preliminary figures	: xx
Angka sangat sangat sementara/Very very preliminary figures	: xxx

2. SATUAN/UNITS

barel/barrel	: 158,99 liter/litres = 1/6,2898 m ³
hektar (ha)/hectare (ha)	: 10 000 m ²
kilometer (km)/kilometres (km)	: 1 000 meter/meters (m)
knot/knot	: 1,8523 km/jam (km/hour)
kuintal/quintal	: 100 kg
KWh	: 1 000 Watt hour
MWh	: 1 000 KWh
liter (untuk beras)/litre (for rice)	: 0,80 kg
MMSCF	: 1/35,3 m ³
metrik ton (m.ton)/metric ton (m. ton)	: 0,98421 long ton = 1 000 kg
ons/ounce	: 28,31 gram/grams
ton	: 1 000 kg

Satuan lain: buah, dus, butir, helai/lembar, kaleng, batang, pulsa, ton kilometer (ton-km), jam, menit, persen (%).

Other units: unit, pack, pieces, sheet, tin, pulse, ton-kilometres(ton-km), hour, minute, percent (%).

Perbedaan angka di belakang koma disebabkan oleh pembulatan angka.

The difference in decimal numbers is caused by rounding.

DAFTAR SINGKATAN/ LIST OF ABBREVIATIONS

SI	: Stasiun Iklim
SIMPK	: Stasiun Meteorologi Pertanian Khusus
t.t	: Tempat tidur
BCG	: Bacillus Calmette Guerin
DPT	: Difteri, Pertusis, Tetanus
TT	: Tetanus Toxoid
IOT	: Industri Obat Tradisional/ <i>Traditional Medicine Industry</i>
IKOT	: Industri Kecil Obat Tradisional/ <i>Traditional Medicine Small</i>
Alkes	: Alat kesehatan/ <i>Health Kits</i>
PKRT	: Perbekalan Kesehatan Rumah tangga/ <i>Household Health Logistics</i>
Kompl	: Komplemen/ <i>Complement</i>
IRTP	: Industri Pangan Produksi Rumah Tangga/ <i>Foods Home Industry</i>
PBF	: Pedagang Besar Farmasi/ <i>Pharmacy Whole-seller</i>
GFK	: Gudang Farmasi Kab/Kota/Regency/ <i>Municipality Pharmacy Warehouse</i>
RB	: Rumah Bersalin/ <i>Delivery House</i>
Pustu	: Puskesmas pembantu/ <i>Auxiliary Public Health Center</i>
BP	: Balai Pengobatan/ <i>Polyclinic</i>
TPS	: Tempat Pembuangan Sementara / <i>landfill</i>
Jamkesmas	: Jaminan kesehatan masyarakat miskin/ <i>Poor public health insurance</i>
PJKMU	: Program Jaminan Kesehatan Masyarakat Umum
SIUP	: Surat Ijin Usaha Perdagangan/ <i>Trading Permission Letter</i>
TDP	: Tanda Daftar Perusahaan/ <i>Company Registration Identity</i>
API	: Angka Pengenal Importir/ <i>Importer's Identity Number</i>

Statistik Kunci, 2018–2020 Key Statistics, 2018–2020

Rincian/Description	Satuan/Unit	2018	2019	2020
(1)	(2)	(3)	(4)	(5)
SOSIAL/SOCIAL				
Penduduk ¹ /Population ¹	ribu/thousand	247,084	254,294	284,41
Laju Pertumbuhan Penduduk ¹ /Population Growth ¹	%	3,21	3,21	11,84
Angka Harapan Hidup ^{1-e} /Life Expectancy Rate ¹	tahun/years	70	70,46	70,70
Angka Melek Huruf Usia 15+/ <i>Literacy Rate Aged 15+</i>	%	98,83	99,24	99,16
Tingkat Partisipasi Angkatan Kerja -TPAK ^{2,3} <i>Labour Force Participation Rate-LFPR^{2,3}</i>	%	68,25	61,62	62,77
Tingkat Pengangguran Terbuka-TPT ² <i>Unemployment Rate-UR²</i>	%	11,20	9,55	9,93
Penduduk Miskin ⁴ /Poor People ⁴	ribu/thousand	38,88	39,02	38,91
Persentase Penduduk Miskin ⁴ <i>Percentage of Poor People⁴</i>	%	15,85	15,45	14,99
Indeks Pembangunan Manusia-IPM ⁵ <i>Human Development Index⁵</i>	—	77,35	77,98	78,45
EKONOMI/ECONOMIC				
Produk Domestik Regional Bruto (PDRB) Harga Berlaku ⁶ <i>Gross Regional Domestic Bruto (GRDP) at Current Price⁶</i>	triliun rupiah <i>trillion rupiahs</i>	15,097	15,822	15,600
Laju Pertumbuhan Ekonomi ⁸ /Economic Growth ⁷	%	6,73	3,00	-3,22
PDRB Per Kapita Harga Berlaku ^{6,8} <i>Per Capita of GRDP at Current Price^{6,8}</i>	juta rupiah <i>million rupiahs</i>	61,103	62,222	54,852

- Catatan/Notes: ¹ Hasil proyeksi penduduk Indonesia 2010–2035 (pertengahan tahun/Juni)/*The result of Indonesia population prjection 2010–2035 (mid year/June)*
- ² Kondisi Agustus/Condition at August
- ³ Menggunakan penimbang hasil proyeksi penduduk tahun 2010–2035/Weighted by the 2010–2035 population projection
- ⁴ Kondisi Maret/Condition at March
- ⁵ Sejak tahun 2010, IPM dihitung dengan metode baru. Komponen IPM metode baru adalah angka harapan hidup saat lahir, harapan lama sekolah, rata-rata lama sekolah, dan pengeluaran per kapita/*Since 2010, HDI was calculated using new method. New HDI component are life expectancy at birth, expected years of schooling, means years of schooling, and expenditure per capita*
- ⁶ Mulai tahun 2010 mengadopsi System of National Account 2008 (SNA 2008)/*Since 2010 is in line with System of National Account 2008 (SNA 2008)*
- ⁷ Menggunakan tahun dasar 2010 (2010=100)/*Using 2010 base year (2010=100)*
- ⁸ Menggunakan proyeksi penduduk berdasarkan hasil SP2010/*Using population projection based on SP2010*

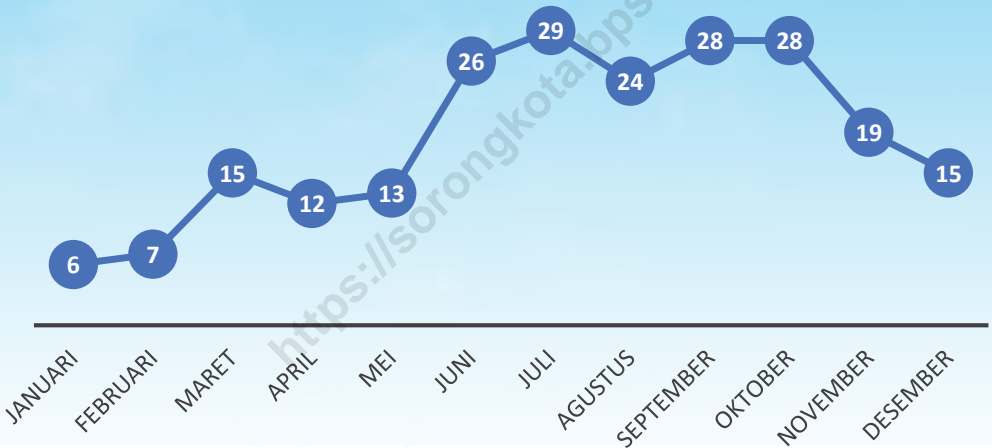
BAB

1

GEOGRAFI DAN IKLIM

GEOGRAPHY AND CLIMATE

GRAFIK JUMLAH HARI HUJAN 2020



DISTRIK SORONG KEPULAUAN MERUPAKAN DISTRIK **TERLUAS** DI KOTA SORONG DENGAN LUAS **200,11 KM²**

DISTRIK SORONG MERUPAKAN DISTRIK **TERSEMPIT** DI KOTA SORONG DENGAN LUAS **48,81 KM²**

PENJELASAN TEKNIS

1. Secara astronomis, Indonesia terletak antara 60 08' Lintang Utara dan 110 15' Lintang Selatan dan antara 940 45'–1410 05' Bujur Timur dan dilalui oleh garis ekuator atau garis khatulistiwa yang terletak pada garis lintang 00.
2. Berdasarkan posisi geografisnya, negara Indonesia memiliki batas-batas: Utara - Negara Malaysia, Singapura, Filipina, dan Laut Cina Selatan; Selatan - Negara Australia dan Samudera Hindia; Barat - Samudera Hindia; Timur - Negara Papua Nugini, Timor Leste, dan Samudera Pasifik.
3. Berdasarkan letak geografisnya, kepulauan Indonesia berada di antara Benua Asia dan Benua Australia, serta di antara Samudera Hindia dan Samudera Pasifik.
4. Berdasarkan letak geografisnya, Kota Sorong memiliki batas-batas sebagai berikut :
Utara: Selat Dampir dan Kabupaten Sorong (Distrik Makbon).
Selatan: Kabupaten Sorong (Distrik Aimas) dan kabupaten Raja Ampat (Distrik Salawati). Timur: Kabupaten

TECHNICAL NOTES

1. *Astronomically, Indonesia is located between 60 08 'North Latitude and 110 15' South Latitude and between 940 45 '– 1410 05' East Longitude and crossed by the equator or the equator located at latitude 00.*
2. *Based on its geographical position, the country of Indonesia has boundaries: North - Malaysia, Singapore, the Philippines and the South China Sea; South - Australia and the Indian Ocean; West - Indian Ocean; East - Papua New Guinea, Timor Leste and Pacific Ocean Countries..*
3. *Based on its geographical location, the Indonesian archipelago is located between the Asian Continent and the Australian Continent, as well as between the Indian Ocean and the Pacific Ocean.*
4. *Based on its geographical location, Sorong City has the following boundaries: North: Dampir Strait and Sorong Regency (Makbon District). South: Sorong Regency (Aimas District) and Raja Ampat District (Salawati District). East: Sorong Regency (Sorong District)*

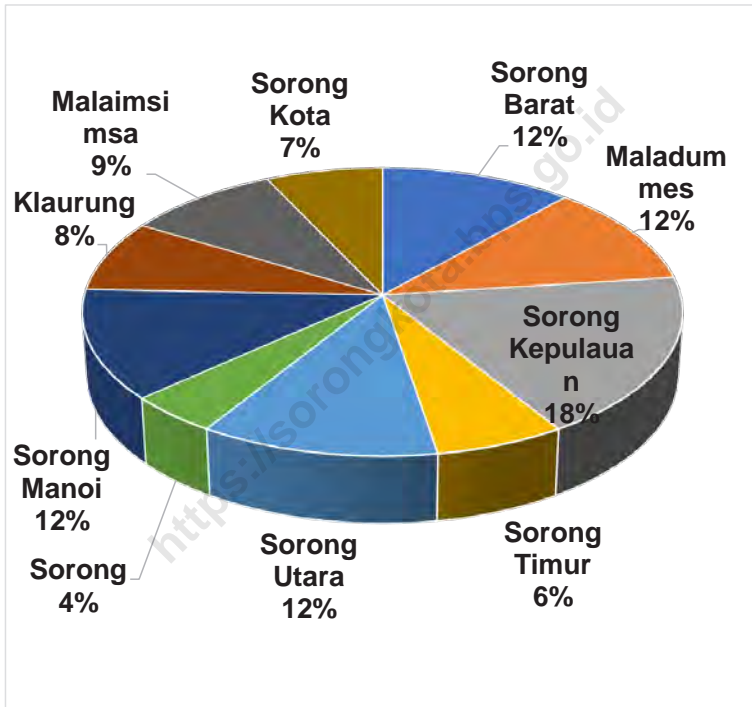
Sorong (Distrik Sorong)
Barat : Selat Dampir

5. Dengan luas wilayah daratan dan perairannya sebesar 1.105 Km², sebagian besar wilayah Kota Sorong merupakan daerah perbukitan.
 6. Kota Sorong terbagi menjadi 10 distrik yaitu Distrik Sorong Barat, Distrik Sorong Timur, Distrik Sorong, Distrik Sorong Kepulauan, Distrik Sorong Utara, Distrik Sorong Manoi, Distrik Maladommes, Distrik Sorong Kota, Distrik Malaimsimsa, dan Distrik Klaurung.
 7. Cuaca adalah seluruh fenomena yang terjadi di atmosfer Bumi atau sebuah planet lainnya. Cuaca biasanya merupakan sebuah aktivitas fenomena dalam waktu beberapa hari. Cuaca rata-rata dengan jangka waktu yang lebih lama dikenal sebagai iklim.
 8. Iklim adalah kondisi rata-rata cuaca berdasarkan waktu yang panjang untuk suatu lokasi di bumi atau planet lain. Beberapa variabel meteorologis yang biasanya diukur adalah suhu, kelembapan, tekanan atmosfer, angin, dan curah hujan. Iklim suatu lokasi dipengaruhi oleh garis lintang, medan, dan ketinggian, serta perairan di dekatnya dan arusnya.
5. *With an area of land and water area of 1,105 Km², most of Sorong City is a hilly area.*
 6. *Sorong City is divided into 10 districts namely West Sorong District, East Sorong District, Sorong District, Sorong Islands District, North Sorong District, Sorong Manoi District, Maladommes District, Sorong Kota District, Malaimsimsa District, and Klaurung District.*
 7. *Weather is a whole phenomenon that occurs in the atmosphere of the Earth or another planet. Weather is usually an activity phenomenon within a few days. Average weather with a longer period of time is known as climate.*
 8. *Climate is an average weather condition based on a long time for a location on earth or another planet. Some meteorological variables that are usually measured are temperature, humidity, atmospheric pressure, wind, and rainfall. The climate of a location is influenced by latitude, terrain, and altitude, as well as nearby waters and currents.*

ULASAN**DESCRIPTION**

- | | |
|---|--|
| <p>1. Menurut Perda No. 40 tahun 2013, Kota Sorong terbagi menjadi 10 kecamatan. Kecamatan tersebut adalah Kecamatan Sorong Barat, Sorong Kepulauan, Maladummes, Sorong Timur, Sorong Utara, Sorong, Sorong Manoi, Klaurung, Malaimsimsa dan Sorong Kota.</p> <p>2. Kecamatan paling luas di Kota Sorong adalah Kecamatan Sorong Kepulauan yang memiliki luas sebesar 200,11 Km², kemudian Kecamatan Sorong Manoi dengan luas 135,97 km².</p> <p>3. Kota Sorong mempunyai ibukota di Kecamatan Sorong.</p> <p>4. Kecamatan Sorong Barat adalah kecamatan yang memiliki wilayah yang paling tinggi di Kota Sorong, yaitu 20-280 m di atas permukaan laut.</p> <p>5. Suhu rata-rata tertinggi di Kota Sorong, terjadi pada bulan Januari dan Februari 2020 yaitu 28,4 derajat dan terendah pada bulan Juli dan Agustus 2020 sebesar 26,4 derajat.</p> <p>6. Kelembaban udara rata-rata tertinggi di Kota Sorong terjadi pada bulan September 2020 yaitu 89,0.</p> | <p>1. According to Perda No. 40 of 2013, the Sorong Municipality is divided into 10 subdistricts. The subdistricts are West Sorong, Sorong Islands, Maladummes, East Sorong, North Sorong, Sorong, Sorong Manoi, Klaurung, Malaimsimsa and Sorong Kota.</p> <p>2. The most extensive subdistrict in Sorong Municipality is Sorong Kepulauan Subdistrict which has an area of 200,11 Km², then Sorong Manoi District with an area of 135.97 km².</p> <p>3. Sorong Municipality has a capital in Sorong District.</p> <p>4. West Sorong Subdistrict is a subdistrict that has the highest area in Sorong Municipality, which is 20-280 m above sea level.</p> <p>5. The highest average temperature in Sorong Municipality, occurred in January and February 2020 which was 28,4 degrees and the lowest in July and August of 26,4 degrees.</p> <p>6. The highest average air humidity in Sorong Municipality occurred in September 2020 which was 89,0.</p> |
|---|--|

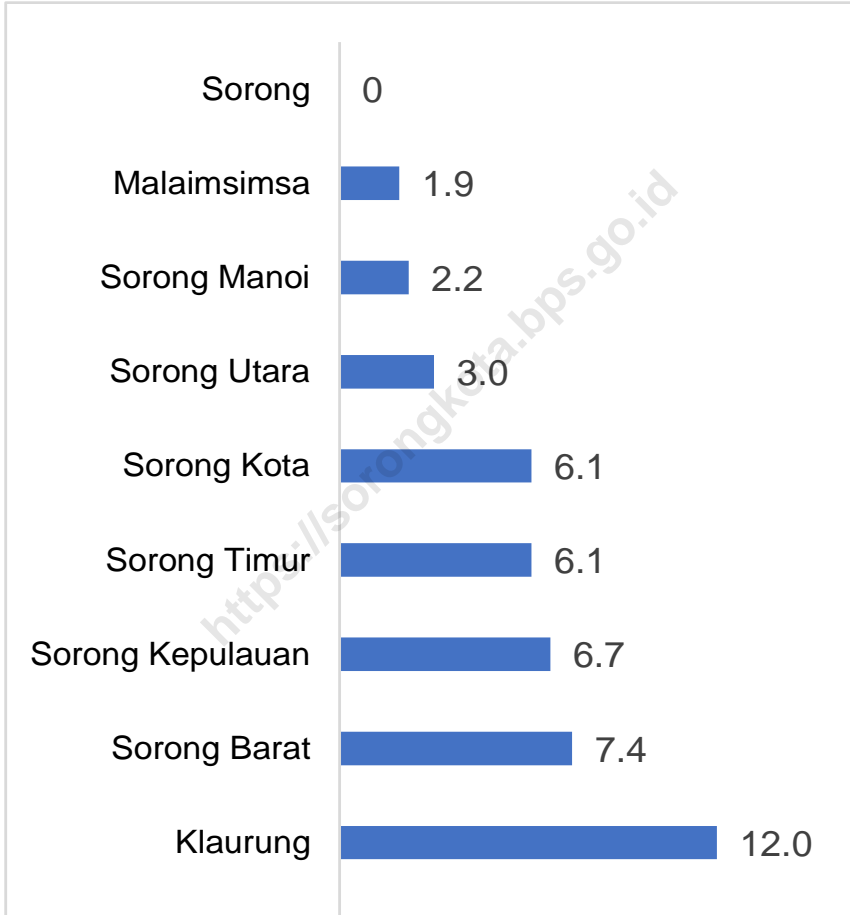
Gambar 1.1 Luas Daerah menurut Kecamatan (%), 2020
Figures 1.1 Area of Subdistrict (%), 2020



Sumber/Source : Pemerintah Kota Sorong

Gambar 1.2
Figures

Jarak dari Ibukota Distrik ke Ibukota Kabupaten/Kota di Kota Sorong (km), 2020
Distance between District Capital and Municipality Capital in Sorong Municipality (km), 2020



Sumber/Source : Pemerintah Daerah Kota Sorong/ Government of Sorong Municipality

1.1 KEADAAN GEOGRAFI GEOGRAPHY CONDITION

Tabel 1.1.1 **Luas Daerah dan Jumlah Pulau Menurut Kecamatan di Kota Sorong, 2020**
Table 1.1.1 **Total Area and Number of Islands by Subdistrict in Sorong Municipality, 2020**

Kecamatan <i>Subdistrict</i>	Ibukota Kecamatan <i>Capital of Subdistrict</i>	Luas <i>Total Area</i> (km ² /sq.km)
(1)	(2)	(3)
Sorong Barat	Klawasi	127,74
Maladummes	Tanjung Kasuari	126,40
Sorong Kepulauan	Doom Timur	200,11
Sorong Timur	Klamana	69,39
Sorong Utara	Malanu	127,21
Sorong	Remu	48,81
Sorong Manoi	Malawei	135,97
Klaurung	Klablim	88,83
Malaimsimsa	Klabulu	102,50
Sorong Kota	Kampung Baru	78,04
KOTA SORONG	Distrik Sorong	1.105

Lanjutan Tabel/*Continued Table 1.1.1*

Kecamatan Subdistrict	Persentase terhadap Luas Provinsi Percentage to Province Area	Jumlah Pulau Number of Islands
(1)	(4)	(5)
Sorong Barat	0,009 %	-
Maladummes	0,001 %	-
Sorong Kepulauan	0,014 %	2
Sorong Timur	0,005 %	-
Sorong Utara	0,009 %	-
Sorong	0,003 %	-
Sorong Manoi	0,009 %	1
Klaurung	0,006 %	-
Malaimsimsa	0,007 %	-
Sorong Kota	0,005 %	-
Kota Sorong	1,13 %	3

Catatan/Note: ¹ Berdasarkan Peraturan Menteri Dalam Negeri Nomor 137 Tahun 2017 tanggal 29 Desember 2017/*Based on Minister of Home Affairs Regulation Number 137/2017, December 29, 2017*

² Berdasarkan informasi Kementerian Dalam Negeri Tahun 2018/*Based on information from Ministry of Home Affairs, 2018*

Sumber/Source: Pemerintah Daerah Kota Sorong/ Government of Sorong Municipality

Tabel 1.1.2 **Tinggi Wilayah dan Jarak ke Ibukota Kota Sorong Menurut Kecamatan di Kota Sorong, 2020**
Altitude and Distance to the Capital of Sorong Municipality by Subdistrict in Sorong Municipality, 2020

Kecamatan Subdistrict	Tinggi Wilayah (mdpl) Altitude (m a.s.l)	Jarak ke Ibukota Kota Sorong (km) Distance to the Capital of Sorong Municipality (km)
(1)	(2)	(3)
Sorong Barat	20 - 280 M	7,4
Maladummes	0 - 400 M	13
Sorong Kepulauan	0 - 40 M	6,7
Sorong Timur	0 - 20 M	6,1
Sorong Utara	20 - 240 M	3
Sorong	0 - 140 M	0
Sorong Manoi	0 - 40 M	2,2
Klaurung	0 - 200 M	12
Malaimsimsa	20 - 240 M	1,9
Sorong Kota	0 - 100 M	6,1

Catatan/Note: ¹ Berdasarkan Peraturan Menteri Dalam Negeri Nomor 137 Tahun 2017 tanggal 29 Desember 2017/*Based on Minister of Home Affairs Regulation Number 137/2017, December 29, 2017*

² Berdasarkan informasi Kementerian Dalam Negeri Tahun 2018/*Based on information from Ministry of Home Affairs, 2018*

Sumber/Source: Pemerintah Daerah Kota Sorong/ Government of Sorong Municipality

1.2 KEADAAN IKLIM CLIMATE CONDITION

Tabel 1.2.1 **Pengamatan Unsur Iklim Menurut Bulan di Stasiun BMKG Sorong, 2020**
Table 1.2.1 **Observation of Climate Elements By Months at Sorong BMKG Station, 2020**

Bulan Month	Suhu/Temperature (°C)			Kelembaban/Humidity (%)		
	Minimum	Rata-rata Average	Maksimum Maximum	Minimum	Rata-rata Average	Maksimum Maximum
(1)	(2)	(3)	(4)	(5)	(6)	(7)
Januari/January	24,0	28,4	33,8	70,0	79,0	89,0
Februari/February	23,8	28,4	33,8	70,0	78,0	90,0
Maret/March	23,6	27,9	34,0	74,0	82,0	90,0
April/April	23,6	27,8	33,2	75,0	83,0	88,0
Mei/May	24,1	28,0	34,2	76,0	84,0	91,0
Juni/June	23,0	26,8	32,6	83,0	88,0	91,0
Juli/July	23,2	26,4	31,8	90,0	86,0	93,0
Agustus/August	23,0	26,4	32,6	83,0	88,0	93,0
September/September	23,0	26,6	32,4	83,0	89,0	93,0
Oktober/October	23,4	26,9	32,9	81,0	87,0	93,0
November/November	23,8	27,2	33,0	82,0	86,0	91,0
Desember/December	22,8	27,4	33,4	79,0	85,0	93,0

Lanjutan Tabel/*Continued Table 1.2.1*

Bulan Month	Kecepatan Angin (m/det) Wind Velocity (m/sec)			Tekanan Udara/Atmospheric Pressure (mb)		
	Minimum	Rata-rata Average	Maksimum Maximum	Minimum	Rata-rata Average	Maksimum Maximum
(1)	(8)	(9)	(10)	(11)	(12)	(13)
Januari/January	0	4,7	13	1005,7	1009,0	1012,2
Februari/February	0	5,5	12	1007,6	1009,7	1011,4
Maret/March	0	4,5	14	1007,9	1009,5	1011,4
April/April	0	4,7	14	1008,1	1009,6	1011,2
Mei/May	0	4,8	15	1005,9	1009,2	1012,0
Juni/June	0	4,3	18	1007,6	1009,2	1011,2
Juli/July	0	4,5	12	1007,6	1008,7	1010,5
Agustus/August	0	5,0	13	1007,3	1009,5	1011,7
September/September	0	4,2	12	1007,1	1009,0	1010,5
Oktober/October	0	4,5	14	1006,7	1008,3	1011,3
November/November	0	4,4	17	1006,7	1008,4	1011,0
Desember/December	0	4,1	17	1005,5	1007,5	1009,6

Lanjutan Tabel/*Continued Table 1.2.1*

Bulan Month	Jumlah Curah Hujan Number of Precipitation (mm)	Jumlah Hari Hujan (hari) Number of Rainy Days (day)	Penyinaran Matahari Duration of Sunshine (%)
(1)	(14)	(15)	(16)
Januari/January	36	6	79
Februari/February	39	7	73
Maret/March	166	15	64
April/April	224	12	75
Mei/May	243	13	75
Juni/June	520	26	66
Juli/July	747	29	60
Agustus/August	393	24	60
September/September	697	28	62
Oktober/October	388	28	63
November/November	273	19	61
Desember/December	147	15	61

Catatan/Note: ...

Sumber/Source: Badan Meteorologi dan Geofisika Sorong/ *Meteorology and Geophysics Agency*

BAB

2

PEMERINTAHAN

GOVERNMENT

3.297

Jumlah PNS
di Kota Sorong



38,00%

PNS BERJENIS
KELAMIN **LAKI - LAKI**

62,00%

PNS BERJENIS
KELAMIN **PEREMPUAN**

PENJELASAN TEKNIS**TECHNICAL NOTES**

1. Anggota Dewan Perwakilan Rakyat Daerah (DPRD) dipilih melalui pemilihan umum (pemilu) dan dilantik dalam masa jabatan lima tahun.
 2. Lembaga tinggi negara terdiri dari Majelis Permusyawaratan Rakyat (MPR), Dewan Perwakilan Rakyat (DPR), Badan Pemeriksa Keuangan (BPK), dan Mahkamah Agung (MA), Dewan Perwakilan Daerah (DPD), Mahkamah Konstitusi (MK), dan Komisi Yudisial (KY).
 3. Pegawai negeri sipil atau PNS adalah setiap warga negara Republik Indonesia yang telah memenuhi syarat yang ditentukan, diangkat oleh pejabat yang berwenang dan disertai tugas dalam suatu jabatan negeri, atau disertai tugas negara lainnya, dan digaji berdasarkan peraturan perundang-undangan yang berlaku.
 4. Pada tahun 2014 undang-undang ini diganti dengan Undang-Undang No. 5 Tahun 2014 tentang Aparatur Sipil Negara, yang menyatakan bahwa PNS adalah warga negara Indonesia yang memenuhi syarat tertentu, diangkat sebagai Pegawai Aparatur Sipil Negara (ASN) secara tetap oleh pejabat pembina
1. *Members of the Regional People's Representative Council (DPRD) are elected through general elections (elections) and are appointed within a five-year term.*
 2. *High state institutions consist of the People's Consultative Assembly (MPR), the House of Representatives (DPR), the Supreme Audit Board (BPK), and the Supreme Court (MA), the Regional Representative Council (DPD), the Constitutional Court (MK), and the Judicial Commission (KY).*
 3. *Civil servants or civil servants are all citizens of the Republic of Indonesia who have fulfilled the specified requirements, appointed by authorized officials and entrusted with duties in a state office, or entrusted with other state duties, and are paid according to the applicable laws and regulations.*
 4. *In 2014 this law was replaced by Law No. 5 of 2014 concerning State Civil Apparatus, which states that civil servants are Indonesian citizens who meet certain conditions, are appointed as Civil Servants (ASN) permanently by civil servant development officials to occupy government positions*

- kepegawaian untuk menduduki jabatan pemerintahan.
5. Seiring berjalannya waktu, Undang Undang Nomor 8 Tahun 1974 jo Undang Undang Nomor 43 Tahun 1999 diperbarui oleh pemerintah dengan menerbitkan Undang-Undang No. 5 Tahun 2014 tentang Aparatur Sipil Negara. Sehingga TNI dan Kepolisian dianggap berbeda konteks dengan pegawai negeri karena sudah diatur dengan Undang-Undang yang terpisah. Adapun pada UU ASN, definisi pegawai negeri dalam konteks pemerintahan Indonesia diganti dengan Aparatur Sipil Negara, sementara Pegawai Negeri Sipil (PNS) menjadi salah satu jenis pekerjaan Aparatur Sipil Negara selain PPPK/P3K.
 6. Jabatan struktural adalah suatu kedudukan yang menunjukkan tugas, tanggung jawab, wewenang, dan hak seorang Pegawai Negeri Sipil dalam rangka memimpin suatu satuan organisasi negara. Jabatan struktural juga merupakan jabatan yang secara tegas ada dalam struktur organisasi. Kedudukan jabatan struktural bertingkat-tingkat dari tingkat yang terendah (eselon V) hingga yang tertinggi (eselon I/a)..
5. *Over time, Law Number 8 of 1974 jo Law Number 43 of 1999 was updated by the government by issuing Law No. 5 of 2014 concerning State Civil Apparatus. So that the TNI and the Police are considered to be in a different context from civil servants because they are regulated by separate laws. As for the ASN Law, the definition of civil servants in the context of the Indonesian government is replaced by the State Civil Apparatus, while the Civil Servants (PNS) become one of the types of work of the State Civil Apparatus other than PPPK / P3K.*
 6. *Structural position is a position that shows the duties, responsibilities, authority, and rights of a Civil Servant in order to lead a unit of state organization. Structural positions are also positions that are explicitly in the organizational structure. Structural positions are stratified from the lowest level (echelon V) to the highest level (echelon I/a).*

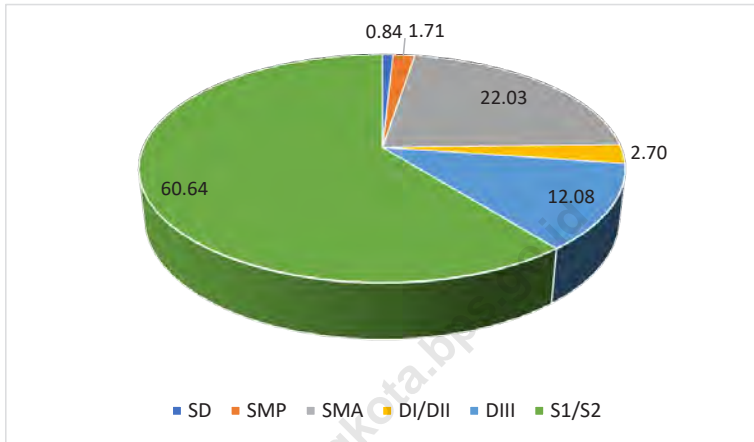
ULASAN**DESCRIPTION**

- | | |
|--|---|
| <p>1. Kota Sorong terdiri dari 41 kelurahan definitif sejak tahun 2013.</p> | <p>1. <i>Sorong Municipality consists of 41 definitive wards since 2013.</i></p> |
| <p>2. Pegawai Negeri Sipil yang ada di Kota Sorong di tahun 2019 sebanyak 3.297 orang, dengan jumlah pegawai laki-laki berjumlah 1.253 orang dan pegawai perempuan berjumlah 2.044 orang. Sedangkan pegawai negeri sipil di tahun 2020 sebanyak 3.219 orang yang terdiri dari 1.196 orang pegawai laki-laki dan 2.023 pegawai perempuan.</p> | <p>2. <i>There are 3,297 civil servants in Sorong Municipality in 2019, with 1,253 male employees and 2,044 female employees. While civil servants in 2020 were 3,219 people consisting of 1,196 male employees and 2,023 female employees.</i></p> |
| <p>3. Pegawai Negeri Sipil Kota Sorong didominasi oleh pegawai dengan tingkat pendidikan tertinggi yaitu tingkat sarjana sebanyak 1.952 orang dan tingkat SMA sebanyak 709 orang.</p> | <p>3. <i>The Civil Servants of Sorong Municipality are dominated by employees with the highest education level, namely 1,952 graduates and 709 High School graduates.</i></p> |
| <p>4. Untuk pegawai Golongan I di Kota Sorong ada sebanyak 73 orang, pegawai golongan II sebanyak 554 orang, pegawai golongan III sebanyak 1.981 sedangkan untuk pegawai golongan IV sebanyak 611 orang.</p> | <p>4. <i>For Group I employees in Sorong Municipality there were 73 people, group II employees were 554 people, employee Group III were 1,981 while for group IV employees there were 611 people.</i></p> |
| <p>5. Realisasi pendapatan Kota Sorong di tahun 2020 adalah 952 milyar rupiah, dengan jumlah Pendapatan asli daerah sejumlah 54 milyar rupiah, dana perimbangan sejumlah 689 milyar dan pendapatan lain yang sah sebesar 208 milyar rupiah</p> | <p>5. <i>The realization of Sorong Municipality's revenue in 2018 is 952 billion rupiahs, with a total of 54 billion rupiahs of native Income, 689 billion balances and other legitimate 208 billion rupiahs</i></p> |

<https://sorongkota.bps.go.id>

Gambar 2.1
Figures

Persentase Pegawai Negeri Sipil Menurut Tingkat Pendidikan, 2020
Percentage of Civil Servants by Educational Level, 2020



Sumber/Source : Badan Kepegawaian Daerah Kota Sorong

<https://sorongkota.bkpsd.kab.go.id>

2.1 WILAYAH ADMINISTRATIF ADMINISTRATIVE AREA

Tabel 2.1.1 Jumlah Desa¹/Kelurahan Menurut Kecamatan di Kota Sorong, 2016–2020
Table 2.1.1 Number of Villages¹/Kelurahan by Subdistrict in Sorong Municipality, 2016–2020

Kecamatan Subdistrict	2016	2017	2018	2019	2020
(1)	(2)	(3)	(4)	(5)	(6)
Sorong Barat	4	4	4	4	4
Maladummes	4	4	4	4	4
Sorong Kepulauan	4	4	4	4	4
Sorong Timur	4	4	4	4	4
Sorong Utara	4	4	4	4	4
Sorong	4	4	4	4	4
Sorong Manoi	5	5	5	5	5
Klaurung	4	4	4	4	4
Malaimsimsa	4	4	4	4	4
Sorong Kota	4	4	4	4	4
Kota Sorong	41	41	41	41	41

Catatan/Note: ¹Termasuk Unit Permukiman Transmigrasi (UPT)/Include Transmigration Settlement Unit
Sumber/Source: Peraturan Kepala Badan Pusat Statistik Nomor 1 Tahun 2020 Tanggal 5 Februari 2020 tentang Perubahan Atas Peraturan Kepala Badan Pusat Statistik Nomor 3 Tahun 2019 tentang Kode dan Nama Wilayah Kerja Statistik Tahun 2019/Chief Statistician Regulation Number 1/2020, February 5 2020, as a revision of Chief Statistician Regulation Number 3 of 2019 on Code and Name of Regional Level of Data Collection.

2.2 DEWAN PERWAKILAN RAKYAT DAERAH REGIONAL HOUSE OF REPRESENTATIVE

Tabel 2.2.1 Jumlah Anggota Dewan Perwakilan Rakyat Daerah Menurut Partai Politik dan Jenis Kelamin di Kota Sorong, 2020
Number of Regional House of Representatives's Members by Political Parties and Sex in Sorong Municipality 2020

Partai Politik <i>Political Parties</i>	Laki-laki <i>Male</i>	Perempuan <i>Female</i>	Jumlah <i>Total</i>
(1)	(2)	(3)	(4)
GOLKAR	3	5	8
DEMOKRAT	3	-	3
PDIP	2	1	3
PAN	2	-	2
NASDEM	2	-	2
GERINDRA	3	-	3
HANURA	2	-	2
PPP	-	1	1
PKB	2	-	2
PERINDO	2	-	2
PKS	2	-	2
JUMLAH	23	7	30

Catatan/Note: ...

Sumber/Source: Sekretariat DPRD Kota Sorong/ Office of Sorong Municipality People's Representative Council Secretariat

2.3 SUMBER DAYA MANUSIA HUMAN RESOURCES

Tabel 2.3.1 **Jumlah Pegawai Negeri Sipil Menurut Jabatan dan Jenis Kelamin di Kota Sorong, Desember 2019 dan Desember 2020**
Table 2.3.1 **Number of Civil Servants by Occupation and Sex in Sorong Municipality, December 2019 dan December 2020**

Jabatan <i>Occupation</i>	2019		Jumlah <i>Total</i>
	Laki-laki <i>Male</i>	Perempuan <i>Female</i>	
(1)	(2)	(3)	(4)
Fungsional Tertentu <i>Specific Functional</i>
Fungsional Umum <i>Staf General Functional</i>	2 436
Struktural/Structural
Eselon V/5th Echelon
Eselon IV/4th Echelon	647
Eselon III/3rd Echelon	187
Eselon II/2nd Echelon	27
Eselon I/1st Echelon
Jumlah/Total	1 253	2 044	3 297

Lanjutan Tabel/*Continued Table 2.3.1*

Jabatan <i>Occupation</i>	2020		Jumlah <i>Total</i>
	Laki-laki <i>Male</i>	Perempuan <i>Female</i>	
(1)	(5)	(6)	(7)
Fungsional Tertentu <i>Specific Functional</i>
Fungsional Umum <i>Staf General Functional</i>	2 393
Struktural/Structural
Eselon V/ <i>5th Echelon</i>
Eselon IV/ <i>4th Echelon</i>	629
Eselon III/ <i>3rd Echelon</i>	161
Eselon II/ <i>2nd Echelon</i>	36
Eselon I/ <i>1st Echelon</i>
Jumlah/Total	1 196	2 023	3 219

Catatan/Note: ...

Sumber/Source: Badan Kepegawaian Daerah Kota Sorong/ *Regional Secretary of Sorong Municipality*

Tabel
Table 2.3.2

Jumlah Pegawai Negeri Sipil Menurut Tingkat Pendidikan dan Jenis Kelamin di Kota Sorong, Desember 2019 dan Desember 2020
Number of Civil Servants by Educational Level and Sex in Sorong Municipality, Desember 2019 dan Desember 2020

Tingkat Pendidikan <i>Educational Level</i>	2019		Jumlah <i>Total</i>
	Laki-laki <i>Male</i>	Perempuan <i>Female</i>	
(1)	(2)	(3)	(4)
Sampai dengan SD <i>Up to Primary School</i>	32
SMP/Sederajat <i>General Vocational Junior High School</i>	68
SMA/Sederajat <i>General/Vocational Senior High School</i>	796
Diploma I, II/Akta I, II <i>Diploma I, II/Akta I, II</i>	96
Diploma III/Akta III/Sarjana Muda <i>Diploma III/Akta III/Bachelor</i>	389
Tingkat Sarjana/Doktor/Ph.D <i>University Graduates</i>	1 916
Jumlah/Total	1 253	2 044	3 297

Lanjutan Tabel/*Continued Table 2.3.2*

Tingkat Pendidikan <i>Educational Level</i>	2020		
	Laki-laki <i>Male</i>	Perempuan <i>Female</i>	Jumlah <i>Total</i>
(1)	(2)	(3)	(4)
Sampai dengan SD <i>Up to Primary School</i>	27
SMP/Sederajat <i>General Vocational Junior High School</i>	55
SMA/Sederajat <i>General/Vocational Senior High School</i>	709
Diploma I, II/Akta I, II <i>Diploma I, II/Akta I, II</i>	87
Diploma III/Akta III/Sarjana Muda <i>Diploma III/Akta III/Bachelor</i>	389
Tingkat Sarjana/Doktor/ <i>Ph.D</i> <i>University Graduates</i>	1 952
Jumlah/Total	1 196	2 023	3 219

Catatan/Note: ...

Sumber/Source: Badan Kepegawaian Daerah Kota Sorong/ *Regional Secretary of Sorong Municipality*

Tabel
Table 2.3.3

**Jumlah Pegawai Negeri Sipil Menurut Tingkat
Kepangkatan dan Jenis Kelamin di Kota Sorong,
Desember 2019 dan Desember 2020**
*Number of Civil Servants by Hierarchy and Sex in Sorong
Municipality, Desember 2019 dan Desember 2020*

Pangkat/Golongan/Ruang Hierarchy	2019		
	Laki-laki Male	Perempuan Female	Jumlah Total
(1)	(2)	(3)	(4)
1. I/A (Juru Muda)
2. I/B (Juru Muda Tingkat I)
3. I/C (Juru)
4. I/D (Juru Tingkat I)
Golongan I/Range I	70	17	87
5. II/A (Pengatur Muda)
6. II/B (Pengatur Muda Tingkat I)
7. II/C (Pengatur)
8. II/D (Pengatur Tingkat I)
Golongan II/Range II	289	332	621
9. III/A (Penata Muda)
10. III/B (Penata Muda Tingkat I)
11. III/C (Penata)
12. III/D (Penata Tingkat I)
Golongan III/Range III	630	1 274	1 904
13. IV/A (Pembina)
14. IV/B (Pembina Tingkat I)
15. IV/C (Pembina Utama Muda)
16. IV/D (Pembina Utama Madya)
17. IV/E (Pembina Utama)
Golongan IV/Range IV	264	421	685
Jumlah/Total	1 253	2 044	3 297

Lanjutan Tabel/*Continued Table 2.3.3*

Pangkat/Golongan/Ruang <i>Hierarchy</i>	2020		
	Laki-laki <i>Male</i>	Perempuan <i>Female</i>	Jumlah <i>Total</i>
(1)	(5)	(6)	(7)
1. I/A (Juru Muda)
2. I/B (Juru Muda Tingkat I)
3. I/C (Juru)
4. I/D (Juru Tingkat I)
Golongan I/Range I	60	13	73
5. II/A (Pengatur Muda)
6. II/B (Pengatur Muda Tingkat I)
7. II/C (Pengatur)
8. II/D (Pengatur Tingkat I)
Golongan II/Range II	251	303	554
9. III/A (Penata Muda)
10. III/B (Penata Muda Tingkat I)
11. III/C (Penata)
12. III/D (Penata Tingkat I)
Golongan III/Range III	655	1326	1981
13. IV/A (Pembina)
14. IV/B (Pembina Tingkat I)
15. IV/C (Pembina Utama Muda)
16. IV/D (Pembina Utama Madya)
17. IV/E (Pembina Utama)
Golongan IV/Range IV	230	381	611
Jumlah/Total	1 196	2 023	3 219

Catatan/Note: ...

Sumber/Source: Badan Kepegawaian Daerah Kota Sorong/ *Regional Secretary of Sorong Municipality*

2.4 KEUANGAN PEMERINTAH GOVERNMENT FINANCE

Tabel 2.4.1 Realisasi Pendapatan Pemerintah Kota Sorong Menurut Jenis Pendapatan (ribu rupiah), 2017–2020
Table 2.4.1 Actual Sorong Municipal Government Revenues by Kind of Revenues (thousand rupiahs), 2017–2020

Jenis Pendapatan/Kind of Revenues	2017	2018
(1)	(2)	(3)
1. Pendapatan Asli Daerah (PAD)/Regional Revenue	168 091 211 004	93 263 680 359
1.1 Pajak Daerah/Regional Tax	39 143 234 013	47 587 204 781
1.2 Retribusi Daerah/Regional Retribution	11 239 939 033	8 683 861 266
1.3 Hasil Perusahaan Milik Daerah dan Pengelolaan Kekayaan Daerah yang Dipisahkan/Regional-Owned Company Revenue and Separated Management of Regional Wealth	0	399 985 852
1.4 Lain-lain PAD yang Sah/Other Regional Revenue	117 708 037 958	36 592 628 460
2. Dana Perimbangan/Balance Funds	650 740 839 352	627 110 991 038
2.1 Bagi Hasil Pajak/Tax Sharing Revenue	96 037 467 843	68 702 958 962
2.2 Bagi Hasil Bukan Pajak/Sumber Daya Alam/Non-Tax Sharing Revenue/Natural Resources		
2.3 Dana Alokasi Umum/General Allocation Fund	467 220 708 000	471 797 886 000
2.4 Dana Alokasi Khusus/Special Allocation Fund	87 482 663 509	86 609 146 076
3. Lain-lain Pendapatan yang Sah/Other Revenue	178 092 404 121	193 079 988 459
3.1 Pendapatan Hibah/Grant	-	-
3.2 Dana Darurat/Emergency Fund	-	-
3.3 Dana Bagi Hasil Pajak dari Provinsi dan Pemerintah Daerah Lainnya/Tax Sharing Revenue from Provincial and Other Regional Governments	-	-
3.4 Dana Penyesuaian dan Otonomi Daerah/Regional Adjustment and Autonomy Fund	-	-
3.5 Bantuan Keuangan dari Provinsi atau Pemerintah Daerah Lainnya/Financial Assistance from Provincial or Other Regional Governments	-	-
3.6 Lainnya/Others	-	-
Jumlah/Total	996 924 454 477	913 454 659 856

Lanjutan Tabel/*Continued Table 2.4.1*

Jenis Pendapatan/ <i>Kind of Revenues</i>	2019	2020*
(1)	(4)	(5)
1. Pendapatan Asli Daerah (PAD)/<i>Regional Revenue</i>	188 001 696	54 540 703
1.1 Pajak Daerah/ <i>Regional Tax</i>	52 430 425	42 839 273
1.2 Retribusi Daerah/ <i>Regional Retribution</i>	6 663 753	4 744 800
1.3 Hasil Perusahaan Milik Daerah dan Pengelolaan Kekayaan Daerah yang Dipisahkan/ <i>Regional-Owned Company Revenue and Separated Management of Regional Wealth</i>	837 155	0
1.4 Lain-lain PAD yang Sah/ <i>Other Regional Revenue</i>	128 070 364	6 956 630
2. Dana Perimbangan/<i>Balance Funds</i>	722 210 331	689 820 230
2.1 Bagi Hasil Pajak/ <i>Tax Sharing Revenue</i>	14 775 564	30 576 125
2.2 Bagi Hasil Bukan Pajak/Sumber Daya Alam/ <i>Non-Tax Sharing Revenue/Natural Resources</i>	107 776 036	143 481 338
2.3 Dana Alokasi Umum/ <i>General Allocation Fund</i>	513 721 691	431 384 976
2.4 Dana Alokasi Khusus/ <i>Special Allocation Fund</i>	85 937 040	84 377 791
3. Lain-lain Pendapatan yang Sah/<i>Other Revenue</i>	263 100 500	208 087 234
3.1 Pendapatan Hibah/ <i>Grant</i>	-	-
3.2 Dana Darurat/ <i>Emergency Fund</i>	-	-
3.3 Dana Bagi Hasil Pajak dari Provinsi dan Pemerintah Daerah Lainnya/ <i>Tax Sharing Revenue from Provincial and Other Regional Governments</i>	56 501 250	32 259 016
3.4 Dana Penyesuaian dan Otonomi Daerah/ <i>Regional Adjustment and Autonomy Fund</i>	191 609 785	170 559 851
3.5 Bantuan Keuangan dari Provinsi atau Pemerintah Daerah Lainnya/ <i>Financial Assistance from Provincial or Other Regional Governments</i>	-	-
3.6 Lainnya/ <i>Others</i>	14 989 465	5 268 366
Jumlah/<i>Total</i>	1 173 312 527	952 448 167

Catatan/*Note*: * angka sementaraSumber/*Source*: Badan Pengelolaan Keuangan dan Aset Daerah/ *Regional Financial and Asset Management Agency*

Tabel
Table 2.4.2**Realisasi Belanja Pemerintah Kota Sorong Menurut Jenis Belanja (ribu rupiah), 2017–2020**
Actual Sorong Municipal Government Expenditures by Kind of Expenditures (thousand rupiahs), 2017–2020

Jenis Pendapatan Kind of Revenues	2017	2018
(1)	(2)	(3)
1. Belanja Tidak Langsung/Indirect Expenditures	355 416 071 777	370 589 381 676
1.1 Belanja Pegawai/Personnel Expenditures	306 504 522 035	339 299 371 532
1.2 Belanja Bunga/Interest Expenditures	6 293 500 000	6 583 333 338
1.3 Belanja Subsidi/Subsidies Expenditures	-	200 000 000
1.4 Belanja Hibah/Grant Expenditures	29 224 182 642	11 315 725 000
1.5 Belanja Bantuan Sosial/Social Aid Expenditures	12 259 158 700	12 125 826 606
1.6 Belanja Bagi Hasil/Sharing Fund Expenditure	-	-
1.7 Belanja Bantuan Keuangan/Financial Aids Expenditures	965 125 200	965 125 200
1.8 Belanja Tidak Terduga/Unpredicted Expenditures	169 583 200	100 000 000
2. Belanja Langsung/Direct Expenditures	654 612 552 953	633 715 447 948
2.1 Belanja Pegawai/Personnel Expenditures	28 570 878 948	30 008 451 557
2.2 Belanja Barang dan Jasa/Goods and Services Expenditures	333 084 250 925	253 545 673 471
2.3 Belanja Modal/Capital Expenditure	292 957 423 080	350 161 322 920
Jumlah/Total	1 010 028 624 730	1 004 304 829 624

Lanjutan Tabel/*Continued Table 2.4.2*

Jenis Pendapatan <i>Kind of Revenues</i>	2019	2020*
(1)	(4)	(5)
1. Belanja Tidak Langsung/<i>Indirect Expenditures</i>	386 850 987	399 308 140
1.1 Belanja Pegawai/ <i>Personnel Expenditures</i>	347 085 044	344 444 143
1.2 Belanja Bunga/ <i>Interest Expenditures</i>	12 656 111	12 231 481
1.3 Belanja Subsidi/ <i>Subsidies Expenditures</i>	-	-
1.4 Belanja Hibah/ <i>Grant Expenditures</i>	7 979 277	14 883 154
1.5 Belanja Bantuan Sosial/ <i>Social Aid Expenditures</i>	17 964 413	24 712 265
1.6 Belanja Bagi Hasil/ <i>Sharing Fund Expenditure</i>	-	-
1.7 Belanja Bantuan Keuangan/ <i>Financial Aids Expenditures</i>	947 156	887 098
1.8 Belanja Tidak Terduga/ <i>Unpredicted Expenditures</i>	218 986	2 150 000
2. Belanja Langsung/<i>Direct Expenditures</i>	735 088 746	660 649 311
2.1 Belanja Pegawai/ <i>Personnel Expenditures</i>	33 855 965	43 107 450
2.2 Belanja Barang dan Jasa/ <i>Goods and Services Expenditures</i>	400 402 569	303 865 590
2.3 Belanja Modal/ <i>Capital Expenditure</i>	300 830 212	313 676 271
Jumlah/<i>Total</i>	1 121 939 734	1 059 957 452

Catatan/*Note*: *Angka SementaraSumber/*Source*: Badan Pengelolaan Keuangan dan Aset Daerah/ Regional Financial and Asset Management Agency

BAB

3

PENDUDUK DAN KETENAGAKERJAAN *POPULATION AND EMPLOYMENT*



Penduduk Terbanyak

55.482 Jiwa

Distrik Sorong Manoi

Penduduk Tersedikit

11.412 Jiwa

Distrik Maladummes

PENJELASAN TEKNIS

TECHNICAL NOTES

- | | |
|--|--|
| <p>1. Penduduk adalah semua orang yang berdomisili di suatu wilayah selama 6 bulan atau lebih dan atau mereka yang berdomisili kurang dari 6 bulan tetapi berniat menetap.</p> | <p>1. <i>Residents are all people who have lived in an area for 6 months or more and or who have been domiciled for less than 6 months but intend to stay.</i></p> |
| <p>2. Laju pertumbuhan penduduk adalah angka yang menunjukkan persentase penambahan penduduk dalam jangka waktu tertentu.</p> | <p>2. <i>The population growth rate is a number that shows the percentage of population growth over a period of time..</i></p> |
| <p>3. Kepadatan penduduk adalah rasio banyaknya penduduk per kilometer persegi.</p> | <p>3. <i>Population density is the ratio of the number of inhabitants per square kilometer.</i></p> |
| <p>4. Rata-rata Anggota Rumah Tangga adalah angka yang menunjukkan rata-rata jumlah anggota rumah tangga per rumah tangga.</p> | <p>4. <i>Average Household Members is a number that shows the average number of household members per household.</i></p> |
| <p>5. Penduduk usia kerja adalah penduduk yang berumur 15 tahun ke atas.</p> | <p>5. <i>Working age population is population aged 15 years and over.</i></p> |
| <p>6. Angkatan Kerja adalah penduduk usia kerja yang bekerja atau mempunyai pekerjaan namun sementara tidak bekerja dan pengangguran.</p> | <p>6. <i>Labor Force is the working age population who work or have jobs but are temporarily unemployed and unemployed.</i></p> |
| <p>7. Bekerja adalah melakukan pekerjaan dengan maksud memperoleh atau membantu memperoleh pendapatan atau keuntungan dan lamanya bekerja paling sedikit satu jam secara</p> | <p>7. <i>Work is to do work with the intention of obtaining or helping to obtain income or profit and the length of work at least one hour continuously in the past week (including family workers without pay).</i></p> |

- terus menerus dalam seminggu yang lalu (termasuk pekerja keluarga tanpa upah).
8. Tingkat Partisipasi Angkatan Kerja adalah perbandingan antara jumlah angkatan kerja terhadap jumlah penduduk usia kerja.
 9. Tingkat Pengangguran Terbuka adalah perbandingan antara jumlah pengangguran terbuka terhadap jumlah angkatan kerja.
 10. Pengangguran Terbuka adalah penduduk usia kerja yang sedang mempersiapkan usaha atau yang telah bekerja tapi dalam seminggu yang lalu sementara tidak bekerja, misal karena sakit, cuti, dan sebagainya.
 11. Istilah migrasi seumur hidup disebut bila provinsi tempat tinggal seseorang pada saat pencacahan berbeda dengan provinsi tempat lahirnya.
 12. Istilah migrasi risen disebut bila provinsi tempat tinggal seseorang pada saat pencacahan berbeda dengan provinsi tempat tinggalnya 5 tahun yang lalu.
 13. Berdasarkan peraturan pemerintah (No.6 / 1960; No.7 / 1960) Dalam pelaksanaannya, sensus populasi menggunakan
8. *The Labor Force Participation Rate is a comparison between the number of the workforce and the working age population.*
 9. *The Open Unemployment Rate is the ratio between the number of open unemployment to the total labor force.*
 10. *Open Unemployment is the working age population who are preparing a business or who have worked but in the past week while not working, for example due to illness, leave, and so on.*
 11. *The term lifetime migration is referred to if the province where a person lives at the time of enumeration is different from the province of his birth.*
 12. *The term migration is called resent if the province where someone lives at the time of enumeration is different from the province where he lived 5 years ago.*
 13. *Based on government regulations (No.6 / 1960; No.7 / 1960) In its implementation, the population census uses two glasses, namely*

dua gelas, yaitu pencacahan lengkap dan pencacahan sampel. Informasi yang lebih lengkap dikumpulkan dalam pencacahan sampel.

complete enumeration and sample enumeration. More complete information is collected in the enumeration of the sample.

14. Pendekatan *de jure* dan *de facto* diterapkan untuk mencakup semua orang dalam area pencacahan. Mereka yang mempunyai tempat tinggal tetap didekati dengan pendekatan *de jure*, dimana mereka dicatat sesuai dengan tempat tinggal mereka secara formal; sedangkan mereka yang tidak mempunyai tempat tinggal tetap didekati dengan pendekatan *de facto* dan dicatat dimana mereka berada. Semua anggota kedutaan besar dan keluarganya tidak tercakup dalam sensus.

14. *The de jure and de facto approaches are applied to include everyone in the enumeration area. Those who have permanent residences are approached with a de jure approach, where they are recorded according to their formal residence; while those who do not have a place to stay are approached with a de facto approach and recorded where they are. All members of the embassy and their families are not included in the census.*

15. Sumber utama data ketenagakerjaan adalah Survei Angkatan Kerja Nasional (Sakernas). Survei ini khusus dirancang untuk mengumpulkan informasi/data ketenagakerjaan. Pada beberapa survei sebelumnya, pengumpulan data ketenagakerjaan dipadukan dalam kegiatan lainnya, seperti Survei Sosial Ekonomi Nasional (Susenas), Sensus Penduduk (SP), dan Survei Penduduk Antar Sensus (SUPAS).

15. *The main source of employment data is the National Labor Force Survey (Sakernas). This survey is specifically designed to collect information / employment data. In some previous surveys, the collection of employment data was integrated into other activities, such as the National Socio-Economic Survey (Susenas), Population Census (SP), and Inter-Census Population Survey (SUPAS).*

<https://sorongkota.bps.go.id>

ULASAN

DESCRIPTION

- | | |
|--|--|
| <p>1. Berdasarkan hasil Proyeksi Penduduk yang dilakukan oleh Badan Pusat Statistik Kota Sorong, penduduk Kota Sorong berjumlah 284.410 jiwa, yang terdiri dari 149.703 jiwa penduduk laki-laki dan 134.707 jiwa penduduk perempuan.</p> <p>2. jumlah penduduk terbesar berada di Kecamatan Sorong Manoi yaitu sejumlah 55.482 jiwa penduduk, dengan jumlah penduduk laki-laki sebanyak 29.627 jiwa dan jumlah penduduk perempuan sebanyak 25.855 jiwa.</p> <p>3. Kecamatan yang memiliki kepadatan penduduk terbesar adalah Kecamatan Sorong Timur, yaitu sebesar 581,84. Hal ini berarti dalam 1 km² wilayah Kecamatan Sorong terdapat 581 orang tinggal.</p> <p>4. Rasio Jenis Kelamin Kota Sorong adalah 111,13. Angka ini menunjukkan bahwa dalam setiap 100 orang penduduk perempuan, terdapat 111 orang penduduk laki-laki. Rasio Jenis Kelamin tertinggi di Kota Sorong terdapat pada Kecamatan Maladummes, yaitu sebesar 117,58.</p> | <p>1. <i>According to the results of the Population Projection conducted by the Sorong Municipality Statistics Center, the population of Sorong Municipality is 284,410 comprising 149,703 male and 134,707 female residents.</i></p> <p>2. <i>The largest population in Sorong Manoi District is 55,482 inhabitants, with a population of 29,627 men and a total of 25,855 women.</i></p> <p>3. <i>The district with the largest population density is Sorong District, which is 581.84. This means that within 1 km² of Sorong District there are 581 people living.</i></p> <p>4. <i>Sorong Municipality Sex Ratio is 111.13. This figure shows that out of every 100 female residents, there are 111 male residents. The highest Sex Ratio in Sorong is located in Maladummes, which is 117.58.</i></p> |
|--|--|

Gambar 3.1 **Penduduk Berdasarkan Kecamatan di Kota Sorong, 2020**
Figures *Population by Subdistrict in Sorong Municipality, 2020*



Sumber/Source : Hasil SP2020, Badan Pusat Statistik

**3.1 PENDUDUK
POPULATION**

Tabel 3.1.1 Penduduk, Distribusi Persentase Penduduk, Kepadatan Penduduk, Rasio Jenis Kelamin Penduduk Menurut Kecamatan di Kota Sorong, 2020
Population, Percentage Distribution of Population, Population Density, and Population Sex Ratio by Subdistrict in Sorong Municipality, 2020

Kecamatan Subdistrict	Penduduk (ribu) Population (thousand)
(1)	(2)
Sorong Barat	38 578
Maladummes	11 412
Sorong Kepulauan	13 261
Sorong Timur	40 374
Sorong Utara	37 029
Sorong	19 083
Sorong Manoi	55 482
Klaurung	15 145
Malaimsimsa	32 600
Sorong Kota	21 446
Kota Sorong	284 410

Lanjutan Tabel/*Continued Table 3.1.1*

Kecamatan Subdistrict	Persentase Penduduk Percentage of Total Population	Kepadatan Penduduk per km ² Population Density per sq.km
(1)	(3)	(4)
Sorong Barat	13,56	302,00
Maladummes	4,01	90,28
Sorong Kepulauan	4,66	66,27
Sorong Timur	14,20	581,84
Sorong Utara	13,02	291,09
Sorong	6,71	390,96
Sorong Manoi	19,51	408,05
Klaurung	5,33	170,49
Malaimsimsa	11,46	318,05
Sorong Kota	7,54	274,81
Kota Sorong	100	257,38

Lanjutan Tabel/*Continued Table* 3.1.1

Kecamatan Subdistrict	Rasio Jenis Kelamin Penduduk Population Sex Ratio
(1)	(6)
Sorong Barat	113,14
Maladummes	117,58
Sorong Kepulauan	107,27
Sorong Timur	108,73
Sorong Utara	113,10
Sorong	106,82
Sorong Manoi	114,59
Klaurung	110,85
Malaimsimsa	108,12
Sorong Kota	107,89
Kota Sorong	111,13

Catatan/Note:....

Sumber/Source: Hasil SP2020 (September)/The result of the 2020 Population Census (September)

Tabel 3.1.2 **Banyaknya Orang Asing Yang Tinggal Sementara Menurut Jenis Kelamin dan Negara Asal di Kota Sorong, 2020**
Number of Temporary Residence Foreigners in Sorong Municipality by Sex and Country of Origin in Sorong Municipality, 2020

Negara Asal Country of Origin	Tinggal Sementara/ Temporary Residence		
	Laki-laki/ Male	Perempuan/ Female	Jumlah Total
(1)	(2)	(3)	(4)
Afrika Selatan	3	2	5
Aljazair	1	-	1
Amerika Serikat	7	6	13
Australia	4	2	6
Austria	1	-	1
Belanda	2	-	2
Belgia	1	-	1
British-Subject	2	-	2
China	13	2	15
Hongaria	1	-	1
Inggris	4	1	5
Italia	3	-	3
Jepang	1	-	1
Jerman	1	3	4
Kanada	1	2	3
Malaysia	17	1	18
Meksiko	1	-	1
Perancis	1	1	2
Republik Ceko	-	1	1
Selandia Baru	1	-	1
Spanyol	2	2	4
Swedia	-	1	1
Swiss	1	1	2
Turki	1	-	1
Total	69	25	94

Catatan/Note:

Sumber/Source: Kantor Imigrasi Kelas II TPI Sorong / Class II Immigration Officer Sorong Municipality

3.1.3 Banyaknya Orang Asing Yang Tinggal Tetap Menurut Jenis Kelamin dan Negara Asal di Kota Sorong, 2020
Number of Permanent Residence Foreigners in Sorong Municipality by Sex and Country of Origin in Sorong Municipality, 2020

Negara Asal Country of Origin	Tinggal Tetap/ Permanent Residence		
	Laki-laki/ Male	Perempuan/ Female	Jumlah Total
(1)	(2)	(3)	(4)
Belanda	1	-	1
Spanyol	1	-	1
Belgia	1	-	1
Total	3	-	3

Catatan/Note:

Sumber/Source: Kantor Imigrasi Kelas II TPI Sorong / Class II Immigration Officer Sorong Municipality

Tabel 3.1.4 **Jumlah Penduduk Menurut Kelompok Umur dan Jenis Kelamin di Kota Sorong, 2020**
Table 3.1.4 **Population by Age Group and Sex in Sorong Municipality, 2020**

Kelompok Umur Age Group	Jenis Kelamin/Sex		
	Laki-Laki Male	Perempuan Female	Jumlah Total
(1)	(2)	(3)	(4)
0–4	11 693	11 071	22 764
5–9	11 559	11 010	22 569
10–14	12 574	11 457	24 031
15–19	13 120	11 971	25 091
20–24	14 213	13 021	27 234
25–29	15 692	13 458	29 150
30–34	14 767	12 784	27 551
35–39	13 313	11 448	24 761
40–44	11 074	9 784	20 858
45–49	9 042	8 244	17 286
50–54	7 193	6 317	13 510
55–59	5 527	5 119	10 646
60–64	4 147	3 735	7 882
65–69	3 091	2 683	5 774
70–74	1 599	1 406	3 005
75+	1 099	1 199	2 298
Papua Barat	149 703	134 707	284 410

Catatan/Note: ...

Sumber/Source: Hasil Perapihan Umur dari Data Administratif dan SP2020 (September)/The Result of Smoothing Single Year of Age from Administrative Data and the 2020 Population Census (September)

3.2 KETENAGAKERJAAN EMPLOYMENT

Tabel 3.2.1 Jumlah Penduduk Berumur 15 Tahun Keatas Menurut Jenis Kegiatan Selama Seminggu yang Lalu dan Jenis Kelamin di Kota Sorong, 2020
Population Aged 15 Years and Over by Type of Activity During The Previous Week and Sex in Sorong Municipality, 2020

Kegiatan Utama <i>Main Activity</i>	Jenis Kelamin/Sex		
	Laki-Laki <i>Male</i>	Perempuan <i>Female</i>	Jumlah <i>Total</i>
(1)	(2)	(3)	(4)
I. Angkatan Kerja/<i>Economically Active</i>	77 672	45 095	122 767
1. Bekerja/ <i>Working</i>	70 023	40 556	110 579
2. Pengangguran Terbuka/ <i>Unemployment</i>	7 649	4 539	12 188
II. Bukan Angkatan Kerja/<i>Economically Inactive</i>	24 663	48 156	72 819
1. Sekolah/ <i>Attending School</i>	12 244	11 026	23 270
2. Mengurus Rumah Tangga/ <i>Housekeeping</i>	7 780	35 276	43 056
3. Lainnya/ <i>Others</i>	4 639	1 854	6 493
Jumlah/<i>Total</i>	102 335	93 251	195 586

Catatan/Note:

Sumber/Source: BPS, Survei Angkatan Kerja Nasional (Sakernas) Agustus/BPS-Statistics Indonesia, August National Labor Force Survey

Tabel
Table 3.2.2

Penduduk Berumur 15 Tahun ke Atas Menurut Pendidikan Tertinggi yang Ditamatkan dan Jenis Kegiatan Selama Seminggu yang Lalu di Kota Sorong, 2020
Population 15 Years of Age and Over by Educational Attainment and Type of Activity During the Previous Week in Sorong Municipality, 2020

Pendidikan Tertinggi yang Ditamatkan ¹ <i>Educational Attainment¹</i>	Angkatan Kerja/Economically Active			Persentase Bekerja terhadap Angkatan Kerja (%) <i>Percentage of Working to Economically Active (%)</i>
	Bekerja <i>Working</i>	Pengangguran ² <i>Unemployment²</i>	Jumlah Total	
(1)	(2)	(3)	(4)	(5)
0	20 197	1 129	21 326	94,71
1	16 941	2 034	18 975	89,28
2	48 990	6 211	55 201	88,75
3	24 451	2 814	27 265	89,68
Jumlah/Total	110 579	12 188	122 767	90,07

Lanjutan Tabel/*Continued Table 3.2.2*

Pendidikan Tertinggi yang Ditamatkan¹ <i>Educational Attainment¹</i>	Bukan Angkatan Kerja <i>Not Economically Active</i>	Jumlah Total	Persentase Angkatan Kerja terhadap Penduduk Usia Kerja (%) <i>Percentage of Economically Active to Working Age Population (%)</i>
(1)	(6)	(7)	(8)
0	13 302	34 628	61,59
1	19 950	38 925	48,75
2	34 129	89 330	61,79
3	5 438	32 703	83,37
Jumlah/Total	72 819	195 586	62,77

Catatan/Note: ¹ 0. ≤ Sekolah Dasar (SD)/≤ *Primary School*
 1. Sekolah Menengah Pertama/*Junior High School*
 2. Sekolah Menengah Atas/*Senior High School*
 3. Perguruan Tinggi/*Collage*
² 1. Mencari pekerjaan/*Looking for work*
 2. Mempersiapkan usaha/*Establishing a new business/firm*
 3. Merasa tidak mungkin mendapat pekerjaan/*Hopeless of job*
 4. Sudah punya pekerjaan tetapi belum mulai bekerja/*Have a job in future start*

Sumber/Source: BPS, Survei Angkatan Kerja Nasional (Sakernas) Agustus/BPS-Statistics Indonesia, August National Labor Force Survey

Tabel
Table 3.2.3

Penduduk Berumur 15 Tahun Ke Atas yang Bekerja Selama Seminggu yang Lalu Menurut Status Pekerjaan Utama dan Jenis Kelamin di Kota Sorong, 2020
Population 15 Years of Age and Over who Worked During The Previous Week by Main Employment Status and Sex in Sorong Municipality, 2020

Status Pekerjaan Utama Main Employment Status	Laki-Laki Male	Perempuan Female	Jumlah Total
(1)	(2)	(3)	(4)
Berusaha sendiri <i>Own account worker</i>	18 310	13 742	32 052
Berusaha dibantu buruh tidak tetap/buruh tidak dibayar <i>Employer assisted by temporary worker/unpaid worker</i>	3 361	3 537	6 898
Berusaha dibantu buruh tetap/buruh dibayar <i>Employer assisted by permanent worker/paid worker</i>	2 231	788	3 019
Buruh/Karyawan/Pegawai/ <i>Employee</i>	39 557	16 387	55 944
Pekerja bebas <i>Casual worker</i>	2 572	760	3 332
Pekerja keluarga/tak dibayar <i>Family worker/unpaid worker</i>	3 992	5 342	9 334
Jumlah/Total	70 023	40 556	110 579

Catatan/Note: ...

Sumber/Source: BPS, Survei Angkatan Kerja Nasional (Sakernas) Agustus/BPS-Statistics Indonesia, August National Labor Force Survey

Tabel 3.2.4
Table

Penduduk Berumur 15 tahun keatas yang bekerja selama seminggu yang lalu menurut kelompok umur dan jenis kelamin, 2020
Population 15 Years of Age and Over Who Worked During the Previous Week by Age Group and Gender, 2020

Lapangan Pekerjaan <i>Main Industry</i>	Jenis Kelamin/ Sex		
	Laki-laki/ Male	Perempuan/ Female	Jumlah Total
(1)	(2)	(3)	(4)
15 - 19	1 827	1 314	3 141
20 -24	5 652	3 686	9 338
25 - 29	9 761	5 816	15 577
30 - 34	10 784	5 179	15 963
35 - 39	10 009	5 112	15 121
40 - 44	9 814	5 535	15 349
45 - 49	7 878	5 426	13 304
50 - 54	6 155	3 508	9 663
55 - 59	4 179	3 033	7 212
60+	3 964	1 947	5 911
Total	70 023	40 556	110 579

Catatan/ Noies

Sumber/Source: Badan Pusat Statistik Kota Sorong/*Badan Pusat Statistik Kota Sorong*

Tabel
Table 3.2.5

Penduduk Berumur 15 Tahun Keatas yang bekerja selama seminggu yang lalu menurut Lapangan Pekerjaan Utama dan Jenis Kelamin, 2020
Population 15 Years of Age and Over Who Worked During the Previous Week by Main Industry, 2020

Lapangan Pekerjaan <i>Main Industry</i>	Jenis Kelamin/ Sex		
	Laki-laki/ Male	Perempuan/ Female	Jumlah Total
(1)	(2)	(3)	(4)
Pertanian, Perkebunan dan Perikanan <i>Agriculture, Forestry and Fishing</i>	9 912	1 043	10 955
Pertambangan dan Penggalian <i>Mining and Quarrying</i>	2 213	158	2 371
Industri <i>Industry</i>	2 585	4 511	7 096
Listrik, Gas dan Air Minum <i>Electricity Gas and Water</i>	386	282	668
Konstruksi <i>Construction</i>	5 896	392	6 288
Perdagangan, Rumah Makan dan Jasa Akomodasi <i>Wholesale, Restaurant dan Accomodation Services</i>	14 759	14 986	29 745
Transportasi, Pergudangan dan Komunikasi <i>Transportation, Storage and Communication</i>	14 141	7 021	21 162
Lembaga Keuangan, Real Estate, Usaha Persewaan & Jasa Perusahaan <i>Financial, Real Estate, and Bussiness Service</i>	3 192	356	3 548
Jasa Kemasyarakatan, Sosial dan Perorangan <i>Social and Personal Service</i>	16 939	11 807	28 746
Total	70 023	40 556	110 579

Catatan/ Noies :

Sumber/Source: Badan Pusat Statistik Kota Sorong/*Badan Pusat Statistik Kota Sorong*

Tabel 3.2.6
Table

Penduduk Berumur 15 Tahun keatas yang bekerja selama seminggu yang lalu menurut jumlah jam kerja pada pekerjaan utama dan jenis kelamin, 2020
Population 15 Years of Age and Over Who Worked During the Previous Week by total working hours in main job and Gender , 2020

Lapangan Pekerjaan <i>Main Industry</i>	Jenis Kelamin/ Sex		
	Laki-laki/ Male	Perempuan/ Female	Jumlah Total
(1)	(2)	(3)	(4)
0 jam	5 877	3 295	9 172
1 - 14 jam	2 308	3 685	5 993
15 - 24 jam	4 979	5 980	10 959
25 - 34 jam	6 895	5 299	12 194
35 - 40 jam	9 818	4 622	14 440
41+	40 146	17 675	57 821
Total	70 023	40 556	110 579

Catatan/ Noies :

Sumber/Source: Badan Pusat Statistik Kota Sorong/ *Badan Pusat Statistik Kota Sorong*

Tabel 3.2.7
Table

Penduduk Berumur 15 Tahun keatas yang bekerja selama seminggu yang lalu menurut jumlah jam kerja seluruhnya dan jenis kelamin, 2020
Population 15 Years of Age and Over Who Worked During the Previous Week by total working hours and Gender , 2020

Lapangan Pekerjaan <i>Main Industry</i>	Jenis Kelamin/ Sex		
	Laki-laki/ Male	Perempuan/ Female	Jumlah Total
(1)	(2)	(3)	(4)
0 jam	5 877	3 295	9 172
1 - 14 jam	2 308	3 685	5 993
15 - 24 jam	4 465	5 864	10 329
25 - 34 jam	6 788	5 209	11 997
35 - 40 jam	9 520	4 622	14 142
41+	41 065	17 881	58 946
Total	70 023	40 556	110 579

Catatan/ Noies :

Sumber/Source: Badan Pusat Statistik Kota Sorong/ *Badan Pusat Statistik Kota Sorong*

Tabel 3.2.8 Pencari Kerja dan Penempatannya di Kota Sorong, 2020
Table 3.2.8 Job Seeker and Their Placed in Sorong Municipality in The End of Year 2020

Status Pekerjaan Utama/ Employment Status	15 - 29 tahun		30-54 tahun	
	Laki-laki/ Male	Perempuan/ Female	Laki-laki/ Male	Perempuan/ Female
(1)	(2)	(3)	(4)	
Pencari Kerja yang Belum Ditempatkan Tahun Lalu <i>Unsettled Job Applicant</i>	4 213	3 220	3 983	3 065
Pencari Kerja yang Terdaftar Tahun Ini <i>Job Applicant Registered</i>	1 104	897	887	790
Pencari Kerja yang Ditempatkan <i>Settled Job Applicant</i>	321	211	280	121
Pencari Kerja yang Dihapus Tahun Ini <i>Job Applicant Elimination</i>	2 420	1 594	2 287	1 327
Pencari Kerja yang Belum Ditempatkan Akhir Tahun Ini <i>Job Applicant Not Yet Placed in The End Of The Year</i>	2 576	2 312	2 303	2 407
TOTAL	10 634	8 234	9 740	7 710

Lanjutan Tabel/*Continued Table* 3.2.8

Status Pekerjaan Utama/ <i>Employment Status</i>	55+ tahun		Jumlah	
	Laki-laki/ <i>Male</i>	Perempuan/ <i>Female</i>	Laki-laki/ <i>Male</i>	Perempuan/ <i>Female</i>
(1)	(2)	(3)	(4)	
Pencari Kerja yang Belum Ditempatkan Tahun Lalu <i>Unsettled Job Applicant</i>	377	71	8 573	6 356
Pencari Kerja yang Terdaftar Tahun Ini <i>Job Applicant Registered</i>	137	-	2 128	1 687
Pencari Kerja yang Ditempatkan <i>Settled Job Applicant</i>	-	-	601	332
Pencari Kerja yang Dihapus Tahun Ini <i>Job Applicant Elimination</i>	43	21	4 750	2 942
Pencari Kerja yang Belum Ditempatkan Akhir Tahun Ini <i>Job Applicant Not Yet Placed in The End Of The Year</i>	471	50	5 350	4 769
	1 028	142	21 402	16 086

Catatan/ Notes :

Sumber/Source: Dinas Tenaga Kerja Kota Sorong/ *Manpower Service of Sorong Municipality*

Tabel 3.2.9 Jumlah Pencari Kerja Menurut Pendidikan Tertinggi yang Ditamatkan di Kota Sorong, 2020
Table 3.2.9 *Job Seeker by Educational Attainment in Sorong Municipality, 2020*

Pendidikan Tertinggi <i>Educational Attainment</i>	Jumlah
(1)	(2)
Sekolah Dasar Primary School	103
Sekolah Menengah Pertama Junior High School	141
Sekolah Menengah Atas Senior High School	1 644
Sekolah Menengah Kejuruan Vocational High School	1 241
Diploma Diploma	122
Sarjana Bachelor	564
Jumlah/Total	3 815

Catatan/Note: ...

Sumber/Source: Dinas Tenaga Kerja Kota Sorong/ *Manpower Service of Sorong Municipality*

BAB

4

SOSIAL DAN KESEJAHTERAAN RAKYAT

SOCIAL AND WELFARE



Jumlah Faskes
di Kota Sorong (2020)

RUMAH SAKIT : 7

PUSKESMAS : 23

PUSTU : 25

APOTEK : 9

Jumlah Sekolah
di Kota Sorong (2020)

SD : 37

SMP : 23

SMA : 18



PENJELASAN TEKNIS**TECHNICAL NOTES**

- | | |
|---|--|
| <p>1. Sekolah adalah lembaga pendidikan formal yang dimulai dari pendidikan dasar, menengah, dan tinggi yang berdasarkan kurikulum Departemen Pendidikan Nasional, termasuk Madrasah Ibtidaiyah (MI), Madrasah Tsanawiyah (MTs), dan Madrasah Aliyah (MA).</p> | <p>1. <i>School is a formal educational institution that starts from primary, secondary, and higher education based on the curriculum of the Ministry of National Education, including Madrasah Ibtidaiyah (MI), Madrasah Tsanawiyah (MTs), and Madrasah Aliyah (MA).</i></p> |
| <p>2. Tamat sekolah adalah menyelesaikan pelajaran yang ditandai dengan lulus ujian akhir pada kelas atau tingkat terakhir suatu jenjang pendidikan di sekolah negeri maupun swasta dengan mendapatkan tanda tamat belajar/ijazah. Seseorang yang belum mengikuti pelajaran pada kelas tertinggi tetapi telah mengikuti ujian akhir dan lulus dianggap tamat sekolah.</p> | <p>2. <i>Completion of school is completing lessons marked by passing the final exam at the last grade or level of an education level in a state or private school by obtaining a graduation mark / diploma. A person who has not yet taken a course in the highest class but has taken the final exam and passed is considered to have finished school.</i></p> |
| <p>3. Rumah Sakit adalah tempat pemeriksaan dan perawatan kesehatan, biasanya berada di bawah pengawasan dokter/tenaga medis.</p> | <p>3. <i>Hospital is a place for examination and health care, usually under the supervision of a doctor / medical person.</i></p> |
| <p>4. Rumah Sakit Bersalin adalah rumah sakit khusus untuk persalinan, dilengkapi pelayanan spesialis pemeriksaan kehamilan, persalinan, rawat inap dan rawat jalan ibu dan anak yang berada di bawah pengawasan dokter spesialis kandungan.</p> | <p>4. <i>Maternity Hospital is a special hospital for childbirth, equipped with specialist services for antenatal care, childbirth, inpatient care and outpatient care for mothers and children under the supervision of obstetricians.</i></p> |

5. Rumah Bersalin adalah sarana pelayanan kesehatan dengan izin sebagai rumah bersalin, dilengkapi pelayanan pemeriksaan kehamilan, persalinan serta pemeriksaan ibu dan anak yang berada di bawah pengawasan bidan senior.
 6. Poliklinik adalah sarana kesehatan yang dipakai untuk pelayanan berobat jalan, biasanya berada di bawah pengawasan dokter/ tenaga medis.
 7. Puskesmas (Pusat Kesehatan Masyarakat) adalah unit pelayanan kesehatan milik pemerintah yang bertanggung-awab terhadap pelayanan kesehatan masyarakat di suatu wilayah. Untuk mendekatkan pelayanan dengan masyarakat, Tim Puskesmas juga dapat melakukan kegiatan Puskesmas Keliling ke tempat-tempat tertentu dalam wilayah kerjanya. Puskesmas Pembantu (Pustu) yaitu unit pelayanan kesehatan masyarakat yang membantu kegiatan Puskesmas di sebagian wilayah kerja.
 8. Pos Pelayanan Terpadu (Posyandu) adalah unit pelayanan kesehatan, baik yang dikelola pemerintah maupun kelompok masyarakat yang memberikan pelayanan kesehatan anak, khususnya balita.
5. *Maternity Home is a health service facility with a permit as a maternity home, equipped with antenatal care, childbirth and maternal and child examination under the supervision of a senior midwife.*
 6. *Polyclinic is a health facility used for outpatient services, usually under the supervision of a doctor / medical person.*
 7. *Puskesmas (Community Health Centers) are government health service units that are responsible for public health services in an area. To bring services closer to the community, the Puskesmas Team can also carry out Puskesmas Mobile activities to certain places within its working area. Supporting Puskesmas (Pustu), a community health service unit that supports Puskesmas activities in some work areas.*
 8. *Integrated Service Post (Posyandu) is a health service unit, both managed by the government and community groups that provide child health services, especially toddlers.*

9. Kriminalitas merupakan segala macam bentuk tindakan dan perbuatan yang merugikan secara ekonomis dan psikologis yang melanggar hukum yang berlaku dalam negara Indonesia serta norma-norma sosial dan agama. Dapat diartikan bahwa, tindak kriminalitas adalah segala sesuatu perbuatan yang melanggar hukum dan melanggar norma-norma sosial, sehingga masyarakat menentangnya. (Kartono, 1999: 122)
9. *Crime is all forms of actions and actions that are economically and psychologically damaging in violation of applicable laws in the Indonesian state and social and religious norms. Can be interpreted that, crime is anything that violates the law and violates social norms, so that the public opposes it. (Kartono, 1999: 122)*
10. Narapidana adalah terpidana yang menjalani pidana hilang kemerdekaan di lembaga permasyarakatan. Meskipun terpidana kehilangan kemerdekaannya, ada hak-hak narapidana yang tetap dilindungi dalam sistem permasyarakatan Indonesia. Sedangkan pengertian terpidana itu sendiri adalah seseorang yang dipidana berdasarkan putusan pengadilan yang telah memperoleh kekuatan hukum tetap.
10. *Prisoners are convicts who undergo the crime of missing independence in a prison. Although the convicted person loses his or her independence, there are prisoners' rights that remain protected in the Indonesian penitentiary system. While the definition of the convict himself is someone who is convicted based on a court decision that has obtained permanent legal force.*
11. Agama adalah sistem yang mengatur tata keimanan (kepercayaan) dan peribadatan kepada Tuhan Yang Mahakuasa serta tata kaidah yang berhubungan dengan pergaulan manusia dan manusia serta lingkungannya.
11. *Religion is a system that regulates the order of faith (belief) and worship of Almighty God and the rules that relate to the association of humans and humans and their environment.*

12. Menurut Penetapan Presiden (Penpres) No.1/PNPS/1965 juncto Undang-undang No.5/1969 tentang Pencegahan Penyalahgunaan dan Penodaan agama dalam penjelasannya pasal demi pasal dijelaskan bahwa Agama-agama yang dianut oleh sebagian besar penduduk Indonesia adalah: Islam, Kristen, Katolik, Hindu, Buddha, dan Konghucu. Meskipun demikian bukan berarti agama-agama dan kepercayaan lain tidak boleh tumbuh dan berkembang di Indonesia. Bahkan pemerintah berkewajiban mendorong dan membantu perkembangan agama-agama tersebut.
13. Keluarga berencana (disingkat KB) adalah gerakan untuk membentuk keluarga yang sehat dan sejahtera dengan membatasi kelahiran. Itu bermakna adalah perencanaan jumlah keluarga dengan pembatasan yang bisa dilakukan dengan penggunaan alat-alat kontrasepsi atau penanggulangan kelahiran seperti kondom, spiral, IUD, dan sebagainya.
14. Gerakan keluarga berencana diartikan sebagai upaya peningkatan kepedulian dan peran serta masyarakat melalui upaya pendewasaan usia perkawinan, pengendalian kelahiran, pembinaan ketahanan keluarga, dan peningkatan
12. *According to Presidential Decree (Penpres) No.1 / PNPS / 1965 juncto Law No.5 / 1969 concerning Prevention of Abuse and Blasphemy of religion in its explanation article by article explained that the religions embraced by the majority of Indonesia's population are: Islam, Christianity , Catholics, Hindus, Buddhists and Confucians. However, this does not mean that other religions and beliefs should not grow and develop in Indonesia. Even the government is obliged to encourage and assist the development of these religions.*
13. *Family planning (abbreviated as KB) is a movement to form healthy and prosperous families by limiting births. That means the planning of the number of families with restrictions that can be done by using contraception or birth control such as condoms, spirals, IUDs, and so on.*
14. *The family planning movement is defined as an effort to increase awareness and community participation through efforts to mature marriage age, birth control, foster family resilience, and improve family welfare in order to institutionalize and*

kesejahteraan keluarga dalam rangka melembagakan dan membudidayakan norma keluarga kecil bahagia dan sejahteraan. Jumlah anak dalam sebuah keluarga yang dianggap ideal adalah dua.

cultivate the norms of happy and prosperous small families. The number of children in a family that is considered ideal is two.

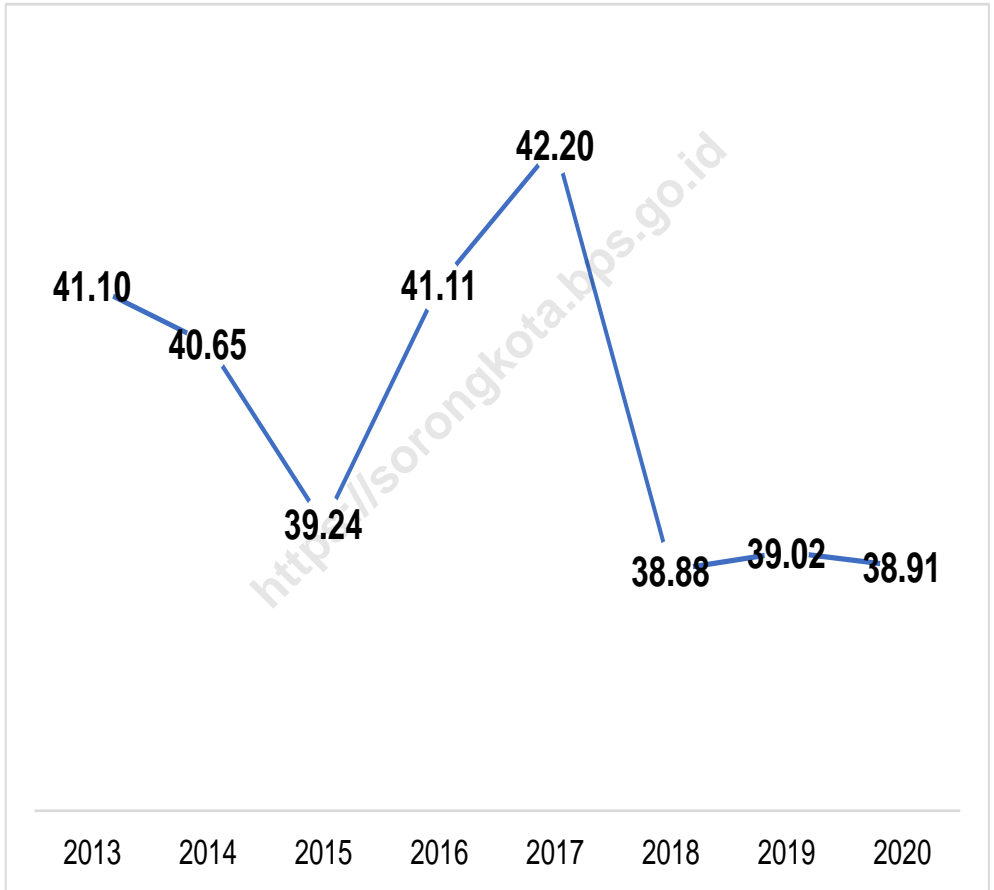
15. PLKB adalah Petugas Lapangan Keluarga Berencana. Keduanya sebagai petugas BKKBN berkedudukan di tingkat lini lapangan yang menjadi andalan terdepan dalam mewujudkan keberhasilan Program Kependudukan, Keluarga Berencana dan Pembangunan Keluarga (KKBPK)
 16. Akseptor KB Aktif (Current User) : Peserta yang pada saat ini sedang memakai alat dan obat kontrasepsi (alokon) untuk menjarangkan kehamilan atau yang mengakhiri kesuburan, dan masih terlindungi oleh kontrasepsi.
 17. Peserta KB Baru: peserta yang baru pertama kali menggunakan metode kontrasepsi termasuk mereka yang pasca keguguran dan sesudah melahirkan,
15. *PLKB is a Family Planning Field Officer. Both of them as BKKBN officers domiciled at the field line level are the mainstay in realizing the success of the Population, Family Planning and Family Development Program.*
 16. *Active family planning acceptors (Current Users): Participants who are currently using contraceptive devices and drugs to prevent pregnancy or terminate fertility, and are still protected by contraception.*
 17. *New KB participants: participants who are using contraception for the first time, including those who post-miscarriage and after childbirth,*

<https://sorongkota.bps.go.id>

ULASAN**DESCRIPTION**

- | | |
|---|--|
| <ol style="list-style-type: none"> 1. Kota Sorong memiliki Sekolah Dasar sebanyak 79 unit di tahun 2020. Sekolah Dasar Negeri sebanyak 42 unit, sedangkan Sekolah Dasar Swasta sebanyak 38 unit. Jumlah Sekolah Dasar terbanyak di Kota Sorong berada di Kecamatan Sorong Kota. 2. Untuk jenjang Sekolah Menengah Pertama di Kota Sorong ada sebanyak 34 unit, yang terdiri dari 8 unit Sekolah Menengah Pertama Negeri dan 26 Sekolah Menengah Pertama Swasta. 3. Kota Sorong memiliki Rumah Sakit Umum sebanyak 8 unit, Puskesmas sebanyak 10 unit, Puskesmas Pembantu sebanyak 26 unit, Klinik sebanyak 10 unit dan Posyandu sebanyak 171 unit. 4. Kota Sorong memiliki Tenaga Kesehatan sebanyak 19 Dokter, 9 Dokter Gigi, 153 Perawat, 134 Bidan, 16 Tenaga Kefarmasian dan 14 Tenaga Gizi. 5. Garis Kemiskinan Kota Sorong tahun 2020 adalah 765.183 rupiah/kapita/bulan dan Persentase Penduduk Miskin di Kota Sorong tahun 2020 sebanyak 14,99%. | <ol style="list-style-type: none"> 1. <i>Sorong Municipality has 79 units of elementary schools in 2020. 42 units of public elementary schools, while 38 units of private elementary schools. The highest number of elementary schools in Sorong City is in Sorong Kota District.</i> 2. <i>For the level of junior high schools in Sorong Municipality there are 34 units, consisting of 8 public junior high schools and 26 private junior high schools.</i> 3. <i>Sorong Municipality has 8 units of General Hospital, 10 units of Puskesmas, 26 units of Supporting Puskesmas, 11 units of Clinics and 171 units of Integrated Health Post.</i> 4. <i>Sorong Municipality has Health Human Resources of 19 Doctors, 9 Dentist, 153 Nurses, 134 Midwife, 16 Pharmacist and 14 Nutritionist.</i> 5. <i>Poverty Line of Sorong Municipality in 2020 is 765,183 rupiah/capita/month and Percentage of Poor People in Sorong Municipality is 14.99%.</i> |
|---|--|

Gambar 4.1 Jumlah Penduduk Miskin di Kota Sorong (ribu) , 2013-2020
Figures 4.1 Number of Poor People in Sorong Municipality (thousand), 2013-2020



Sumber/Source : BPS, Survei Sosial Ekonomi Nasional Maret/BPS-Statistics Indonesia, March National Socioeconomic Survey

<https://sorongkota.bps.go.id>

4.1 PENDIDIKAN EDUCATION

Tabel 4.1.1 Jumlah Sekolah, Guru, dan Murid Taman Kanak-Kanak (TK) di Bawah Kementerian Pendidikan dan Kebudayaan Menurut Kecamatan di Kota Sorong, 2019/2020 dan 2020/2021
Number of Schools, Teachers, and Pupils in Kindergarten Under The Ministry of Education and Culture by Subdistrict in Sorong Municipality, 2019/2020 and 2020/2021

Kecamatan Subdistrict	Sekolah/Schools					
	Negeri/Public		Swasta/Private		Jumlah/Total	
	2019/2020	2020/2021	2019/2020	2020/2021	2019/2020	2020/2021
(1)	(2)	(3)	(4)	(5)	(6)	(7)
Sorong Barat	--	--	5	5	5	5
Sorong Kepulauan	--	--	2	2	2	2
Maladummes	--	--	--	--	--	--
Sorong Timur	--	--	15	15	15	15
Sorong Utara	--	--	13	13	13	13
Sorong	1	1	4	4	5	5
Sorong Manoi	--	--	8	8	8	8
Klaurung	--	--	--	--	--	--
Malaimsimsa	--	--	3	3	3	3
Sorong Kota	--	--	8	8	8	8
KOTA SORONG	1	1	58	58	59	59

Lanjutan Tabel/*Continued Table 4.1.1*

Kecamatan Subdistrict	Guru ¹ /Teachers ¹					
	Negeri/Public		Swasta/Private		Jumlah/Total	
	2019/2020	2020/2021	2019/2020	2020/2021	2019/2020	2020/2021
(1)	(8)	(9)	(10)	(11)	(12)	(13)
Sorong Barat	-	-	11	11	11	11
Sorong Kepulauan	-	-	1	1	1	1
Maladummes	-	-	-	-	-	-
Sorong Timur	-	-	28	28	28	28
Sorong Utara	-	-	25	25	25	25
Sorong	8	8	9	9	17	17
Sorong Manoi	-	-	17	17	17	17
Klaurung	-	-	-	-	-	-
Malaimsimsa	-	-	3	3	3	3
Sorong Kota	-	-	14	14	14	14
KOTA SORONG	8	8	108	108	116	116

Lanjutan Tabel/*Continued Table 4.1.1*

Kecamatan Subdistrict	Murid/Pupils					
	Negeri/Public		Swasta/Private		Jumlah/Total	
	2019/2020	2020/2021	2019/2020	2020/2021	2019/2020	2020/2021
(1)	(14)	(15)	(16)	(17)	(18)	(19)
Sorong Barat	-	-	100	100	100	100
Sorong Kepulauan	-	-	23	23	23	23
Maladummes	-	-	-	-	-	-
Sorong Timur	-	-	407	407	407	407
Sorong Utara	-	-	338	338	338	338
Sorong	44	44	102	102	146	146
Sorong Manoi	-	-	180	180	180	180
Klaurung	-	-	-	-	-	-
Malaimsimsa	-	-	23	23	23	23
Sorong Kota	-	-	157	157	157	157
KOTA SORONG	44	44	1 330	1 330	1 374	1 374

Catatan/Note: ¹ Jumlah guru termasuk kepala sekolah dan guru/The total of teachers including headmaster and teacher

Sumber/Source: Kementerian Pendidikan dan Kebudayaan, Data Semester Ganjil/Ministry of Educations and Culture, Odd Semester Data

Tabel
Table 4.1.2

Jumlah Sekolah, Guru, dan Murid Raudatul Athfal (RA) di Bawah Kementerian Agama Menurut Kecamatan di Kota Sorong, 2019/2020 dan 2020/2021
Number of Schools, Teachers, and Pupils in Raudatul Athfal (RA) Under The Ministry of Religious Affairs by Subdistrict in Sorong Municipality, 2019/2020 and 2020/2021

Kecamatan Subdistrict	Sekolah/Schools		Guru/Teachers		Murid/Pupils	
	2019/2020	2020/2021	2019/2020	2020/2021	2019/2020	2020/2021
(1)	(2)	(3)	(4)	(5)	(6)	(7)
Sorong Barat	1	1	3	3	42	30
Sorong Kepulauan	-	-	-	-	-	-
Maladummes	-	-	-	-	-	-
Sorong Timur	5	4	20	18	190	169
Sorong Utara	5	2	13	5	155	33
Sorong	3	-	15	-	172	-
Sorong Manoi	1	1	5	5	10	34
Klaurung	-	2	-	7	-	85
Malaimsimsa	-	4	-	11	-	90
Sorong Kota	-	1	-	4	-	42
KOTA SORONG	15	15	56	53	569	483

Catatan/Note: Seluruh Raudatul Athfal (RA) berstatus swasta/All Raudatul Athfal (RA) are private
Sumber/Source: Kementerian Agama, Data Semester Ganjil/Ministry of Religious Affairs, Odd Semester Data

Tabel
Table 4.1.3

**Jumlah Sekolah, Guru, dan Murid Sekolah Dasar (SD)
di Bawah Kementerian Pendidikan dan Kebudayaan
Menurut Kecamatan di Kota Sorong, 2019/2020 dan
2020/2021**

*Number of Schools, Teachers, and Pupils in Primary Schools
Under The Ministry of Education and Culture by Subdistrict
in Sorong Municipality, 2019/2020 and 2020/2021*

Kecamatan Subdistrict	Sekolah/Schools					
	Negeri/Public		Swasta/Private		Jumlah/Total	
	2019/2020	2020/2021	2019/2020	2020/2021	2019/2020	2020/2021
(1)	(2)	(3)	(4)	(5)	(6)	(7)
Sorong Barat	5	5	4	4	9	9
Sorong Kepulauan	3	3	4	4	7	7
Maladummes	3	3	-	-	3	3
Sorong Timur	5	5	7	7	12	12
Sorong Utara	6	6	6	6	12	12
Sorong	11	2	9	3	20	5
Sorong Manoi	7	7	2	2	9	9
Klaurung	1	1	-	-	1	1
Malaimsimsa	-	-	1	2	1	2
Sorong Kota	-	10	-	9	-	19
KOTA SORONG	41	42	33	38	74	79

Lanjutan Tabel/Continued Table 4.1.3

Kecamatan Subdistrict	Guru ¹ /Teachers ¹					
	Negeri/Public		Swasta/Private		Jumlah/Total	
	2019/2020	2020/2021	2019/2020	2020/2021	2019/2020	2020/2021
(1)	(8)	(9)	(10)	(11)	(12)	(13)
Sorong Barat	68	75	43	39	111	114
Sorong Kepulauan	39	40	31	32	70	72
Maladummes	28	30	-	-	28	30
Sorong Timur	122	135	120	127	242	262
Sorong Utara	106	111	62	62	168	173
Sorong	169	48	126	34	295	82
Sorong Manoi	156	166	40	42	196	208
Klaurung	3	5	-	-	3	5
Malaimsimsa	-	-	26	29	26	29
Sorong Kota	-	158	-	137	-	295
KOTA SORONG	691	768	448	502	1 139	1270

Lanjutan Tabel/Continued Table 4.1.3

Kecamatan Subdistrict	Murid/Pupils					
	Negeri/Public		Swasta/Private		Jumlah/Total	
	2019/2020	2020/2021	2019/2020	2020/2021	2019/2020	2020/2021
(1)	(14)	(15)	(16)	(17)	(18)	(19)
Sorong Barat	1 513	1 464	573	603	2 086	2 067
Sorong Kepulauan	819	769	634	591	1 453	1 360
Maladummes	566	545	-	-	566	545
Sorong Timur	2 553	2 612	2 241	2 117	4 794	4 729
Sorong Utara	1 836	1 770	1 108	1 065	2 944	2 835
Sorong	3 377	746	2 088	435	5 465	1 181
Sorong Manoi	3 257	3 162	853	777	4 110	3 939
Klaurung	13	19	-	-	13	19
Malaimsimsa	-	-	491	589	491	589
Sorong Kota	-	2 710	-	1 919	-	4 629
KOTA SORONG	13 934	13797	7 988	8 096	21 922	21893

Catatan/Note: ¹ Jumlah guru termasuk kepala sekolah dan guru/The total of teachers including headmaster and teacher

Sumber/Source: Kementerian Pendidikan dan Kebudayaan, Data Semester Ganjil/Ministry of Educations and Culture, Odd Semester Data

Tabel
Table 4.1.4

Jumlah Sekolah, Guru, dan Murid Madrasah Ibtidaiyah (MI) di Bawah Kementerian Agama Menurut Kecamatan Menurut Kecamatan di Kota Sorong, 2019/2020 dan 2020/2021

Number of Schools, Teachers, and Pupils in Madrasah Ibtidaiyah (MI) Under The Ministry of Religious Affairs by Subdistrict in Sorong Municipality, 2019/2020 and 2020/2021

Kecamatan Subdistrict	Sekolah/Schools		Guru/Teachers		Murid/Pupils	
	2019/2020	2020/2021	2019/2020	2020/2021	2019/2020	2020/2021
(1)	(2)	(3)	(4)	(5)	(6)	(7)
Sorong Barat	1	1	7	13	128	170
Sorong Kepulauan	-	-	-	-	-	-
Maladummes	-	-	-	-	-	-
Sorong Timur	6	4	69	54	1445	
Sorong Utara	-	1	-	9	-	160
Sorong	2	-	19	-	461	-
Sorong Manoi	1	1	29	19	540	375
Klaurung	-	1	-	13	-	368
Malaimsimsa	-	1	-	10	-	76
Sorong Kota	-	1	-	14	-	263
KOTA SORONG	10	10	124	132	2574	

Catatan/Note:

Sumber/Source: Kementerian Agama, Data Semester Ganjil/Ministry of Religious Affairs, Odd Semester Data

Tabel
Table 4.1.5

Jumlah Sekolah, Guru, dan Murid Sekolah Menengah Pertama (SMP) di Bawah Kementerian Pendidikan dan Kebudayaan Menurut Kecamatan di Kota Sorong, 2019/2020 dan 2020/2021
Number of Schools, Teachers, and Pupils in Lower Secondary Schools Under The Ministry of Education and Culture by Subdistrict in Sorong Municipality, 2019/2020 and 2020/2021

Kecamatan Subdistrict	Sekolah/Schools					
	Negeri/Public		Swasta/Private		Jumlah/Total	
	2019/2020	2020/2021	2019/2020	2020/2021	2019/2020	2020/2021
(1)	(2)	(3)	(4)	(5)	(6)	(7)
Sorong Barat	1	1	4	4	5	5
Sorong Kepulauan	1	1	2	2	3	3
Maladummes	1	1	-	-	1	1
Sorong Timur	2	2	5	5	7	7
Sorong Utara	1	1	3	3	4	4
Sorong	1	-	3	1	4	1
Sorong Manoi	1	1	4	4	5	5
Klaurung	-	-	-	-	-	-
Malaimsimsa	-	-	3	3	3	3
Sorong Kota	-	1	-	4	-	5
KOTA SORONG	8	8	24	26	32	34

Lanjutan Tabel/*Continued Table* 4.1.5

Kecamatan Subdistrict	Guru ¹ /Teachers ¹					
	Negeri/Public		Swasta/Private		Jumlah/Total	
	2019/2020	2020/2021	2019/2020	2020/2021	2019/2020	2020/2021
(1)	(8)	(9)	(10)	(11)	(12)	(13)
Sorong Barat	48	47	40	37	88	84
Sorong Kepulauan	16	17	14	14	30	31
Maladummes	16	18	-	-	16	18
Sorong Timur	82	83	52	62	134	145
Sorong Utara	41	42	28	36	69	78
Sorong	53	-	55	14	108	14
Sorong Manoi	50	54	51	59	101	113
Klaurung	-	-	-	-	-	-
Malaimsimsa	-	-	46	42	46	42
Sorong Kota	-	56	-	53	-	109
KOTA SORONG	306	317	286	317	592	634

Lanjutan Tabel/Continued Table 4.1.5

Kecamatan Subdistrict	Murid/Pupils					
	Negeri/Public		Swasta/Private		Jumlah/Total	
	2019/2020	2020/2021	2019/2020	2020/2021	2019/2020	2020/2021
(1)	(14)	(15)	(16)	(17)	(18)	(19)
Sorong Barat	864	841	519	517	1 383	1 358
Sorong Kepulauan	237	202	187	176	424	378
Maladummes	264	261	-	-	264	261
Sorong Timur	1 477	1 446	598	566	2 075	2 012
Sorong Utara	744	743	277	222	1 021	965
Sorong	906	-	766	217	1 672	217
Sorong Manoi	1 003	1 028	948	808	1 951	1 836
Klaurung	-	-	-	-	-	-
Malaimsimsa	-	-	663	605	663	605
Sorong Kota	-	909	-	685	-	1 594
KOTA SORONG	5 495	5 430	3 958	3 796	9 453	9 226

Catatan/Note: ¹ Jumlah guru termasuk kepala sekolah dan guru/The total of teachers including headmaster and teacher

Sumber/Source: Kementerian Pendidikan dan Kebudayaan, Data Semester Ganjil/Ministry of Educations and Culture, Odd Semester Data

Tabel
Table 4.1.6

Jumlah Sekolah, Guru, dan Murid Madrasah Tsanawiyah (MTs) di Bawah Kementerian Agama Menurut Kecamatan di Kota Sorong, 2019/2020 dan 2020/2021
Number of Schools, Teachers, and Pupils in Madrasah Tsanawiyah (MTs) Under The Ministry of Religious Affairs by Subdistrict in Sorong Municipality , 2019/2020 and 2020/2021

Kecamatan Subdistrict	Sekolah/Schools		Guru/Teachers		Murid/Pupils	
	2019/2020	2020/2021	2019/2020	2020/2021	2019/2020	2020/2021
(1)	(2)	(3)	(4)	(5)	(6)	(7)
Sorong Barat	-	-	-	-	-	-
Sorong Kepulauan	-	-	-	-	-	-
Maladummes	-	-	-	-	-	-
Sorong Timur	4	2	49	18	444	143
Sorong Utara	1	-	16	-	70	-
Sorong	2	-	42	-	308	-
Sorong Manoi	1	1	47	48	692	750
Klaurung	-	1	-	16	-	255
Malaimsimsa	-	2	-	22	-	278
Sorong Kota	-	2	-	27	-	188
KOTA SORONG	8	8	154	131	1 514	1614

Catatan/Note:

Sumber/Source: Kementerian Agama, Data Semester Ganjil/Ministry of Religious Affairs, Odd Semester Data

Tabel
Table 4.1.7

Jumlah Sekolah, Guru, dan Murid Sekolah Menengah Atas (SMA) di Bawah Kementerian Pendidikan dan Kebudayaan Menurut Kecamatan di Kota Sorong, 2019/2020 dan 2020/2021

Number of Schools, Teachers, and Pupils in Upper Secondary Schools Under The Ministry of Education and Culture by Subdistrict in Sorong Municipality, 2019/2020 and 2020/2021

Kecamatan Subdistrict	Sekolah/Schools					
	Negeri/Public		Swasta/Private		Jumlah/Total	
	2019/2020	2020/2021	2019/2020	2020/2021	2019/2020	2020/2021
(1)	(2)	(3)	(4)	(5)	(6)	(7)
Sorong Barat	1	1	1	1	2	2
Sorong Kepulauan	1	1	-	-	1	1
Maladummes	-	-	-	-	-	-
Sorong Timur	-	-	3	3	3	3
Sorong Utara	1	1	3	3	4	4
Sorong	-	-	4	1	4	1
Sorong Manoi	1	1	2	2	3	3
Klaurung	-	-	-	-	-	-
Malaimsimsa	-	-	2	2	2	2
Sorong Kota	-	-	-	4	-	4
KOTA SORONG	4	4	15	16	19	20

Lanjutan Tabel/*Continued Table 4.1.7*

Kecamatan Subdistrict	Guru ¹ /Teachers ¹					
	Negeri/Public		Swasta/Private		Jumlah/Total	
	2019/2020	2020/2021	2019/2020	2020/2021	2019/2020	2020/2021
(1)	(8)	(9)	(10)	(11)	(12)	(13)
Sorong Barat	52	55	9	9	61	64
Sorong Kepulauan	14	14	-	-	14	14
Maladummes	-	-	-	-	-	-
Sorong Timur	-	-	50	55	50	55
Sorong Utara	53	57	24	28	77	85
Sorong	-	-	64	15	64	15
Sorong Manoi	59	62	21	21	80	83
Klaurung	-	-	-	-	-	-
Malaimsimsa	-	-	50	56	50	56
Sorong Kota	-	-	-	64	-	64
KOTA SORONG	178	188	218	248	396	436

Lanjutan Tabel/Continued Table 4.1.7

Kecamatan Subdistrict	Murid/Pupils					
	Negeri/Public		Swasta/Private		Jumlah/Total	
	2019/2020	2020/2021	2019/2020	2020/2021	2019/2020	2020/2021
(1)	(14)	(15)	(16)	(17)	(18)	(19)
Sorong Barat	912	937	55	37	967	974
Sorong Kepulauan	169	175	-	-	169	175
Maladummes	-	-	-	-	-	-
Sorong Timur	-	-	512	448	512	448
Sorong Utara	1 005	1 014	245	202	1 250	1 216
Sorong	-	-	603	90	603	90
Sorong Manoi	1 103	1 167	191	110	1 294	1 277
Klaurung	-	-	-	-	-	-
Malaimsimsa	-	-	769	839	769	839
Sorong Kota	-	-	-	400	-	400
KOTA SORONG	3 189	3 293	2 375	2 126	5 564	5 419

Catatan/Note: ¹ Jumlah guru termasuk kepala sekolah dan guru/The total of teachers including headmaster and teacher

Sumber/Source: Kementerian Pendidikan dan Kebudayaan, Data Semester Ganjil/Ministry of Educations and Culture, Odd Semester Data

Tabel
Table 4.1.8

Jumlah Sekolah, Guru, dan Murid Sekolah Menengah Kejuruan (SMK) di Bawah Kementerian Pendidikan dan Kebudayaan Menurut Kecamatan di Kota Sorong, 2019/2020 dan 2020/2021
Number of Schools, Teachers, and Pupils in Vocational High Schools Under The Ministry of Education and Culture by Subdistrict in Sorong Municipality, 2019/2020 and 2020/2021

Kecamatan Subdistrict	Sekolah/Schools					
	Negeri/Public		Swasta/Private		Jumlah/Total	
	2019/2020	2020/2021	2019/2020	2020/2021	2019/2020	2020/2021
(1)	(2)	(3)	(4)	(5)	(6)	(7)
Sorong Barat	-	-	-	-	-	-
Sorong Kepulauan	-	-	-	-	-	-
Maladummes	-	-	-	-	-	-
Sorong Timur	3	3	3	3	6	6
Sorong Utara	1	1	1	1	2	2
Sorong	-	-	-	-	-	-
Sorong Manoi	-	-	1	1	1	1
Klaurung	-	-	-	-	-	-
Malaimsimsa	-	-	1	1	1	1
Sorong Kota	2	2	1	1	3	3
KOTA SORONG	6	6	7	7	13	13

Lanjutan Tabel/*Continued Table 4.1.8*

Kecamatan Subdistrict	Guru ¹ /Teachers ¹					
	Negeri/Public		Swasta/Private		Jumlah/Total	
	2019/2020	2020/2021	2019/2020	2020/2021	2019/2020	2020/2021
(1)	(8)	(9)	(10)	(11)	(12)	(13)
Sorong Barat	-	-	-	-	-	-
Sorong Kepulauan	-	-	-	-	-	-
Maladummes	-	-	-	-	-	-
Sorong Timur	114	121	36	40	150	161
Sorong Utara	94	98	31	31	125	129
Sorong	-	-	-	-	-	-
Sorong Manoi	-	-	8	18	8	18
Klaurung	-	-	-	-	-	-
Malaimsimsa	-	-	15	15	15	15
Sorong Kota	60	62	18	20	78	82
KOTA SORONG	268	281	108	124	376	405

Lanjutan Tabel/*Continued Table 4.1.8*

Kecamatan Subdistrict	Murid/ <i>Pupils</i>					
	Negeri/ <i>Public</i>		Swasta/ <i>Private</i>		Jumlah/ <i>Total</i>	
	2019/2020	2020/2021	2019/2020	2020/2021	2019/2020	2020/2021
(1)	(14)	(15)	(16)	(17)	(18)	(19)
Sorong Barat	-	-	-	-	-	-
Sorong Kepulauan	-	-	-	-	-	-
Maladummes	-	-	-	-	-	-
Sorong Timur	1431	1640	247	221	1678	1861
Sorong Utara	2496	2257	605	575	3101	2832
Sorong	-	-	-	-	-	-
Sorong Manoi	-	-	72	67	72	67
Klaurung	-	-	-	-	-	-
Malaimsimsa	-	-	95	65	95	65
Sorong Kota	829	806	319	325	1148	1131
KOTA SORONG	4756	4703	1338	1253	6094	5956

Catatan/*Note*: 1 Guru yang mengajar di 2 sekolah atau lebih dihitung di masing-masing sekolah. Jumlah guru termasuk kepala sekolah dan guru/*The teacher who taught in two schools or more counted in every school. The total of teachers including headmaster and teacher*

Sumber/*Source*: Kementerian Pendidikan dan Kebudayaan, Sistem Data Pokok Pendidikan, data semester ganjil laporan sampai dengan 2020/*Ministry of Educations and Culture, Basic Education Data System, odd semester report data up to 2020*

Tabel
Table 4.1.9

Jumlah Sekolah, Guru, dan Murid Madrasah Aliyah (MA) di Bawah Kementerian Agama Menurut Kecamatan di Kota Sorong, 2019/2020 dan 2020/2021
Number of Schools, Teachers, and Pupils in Madrasah Aliyah (MA) Under the Ministry of Religious Affairs by Subdistrict in Sorong Municipality, 2019/2020 and 2020/2021

Kecamatan Subdistrict	Sekolah/Schools					
	Negeri/Public		Swasta/Private		Jumlah/Total	
	2019/2020	2020/2021	2019/2020	2020/2021	2019/2020	2020/2021
(1)	(2)	(3)	(4)	(5)	(6)	(7)
Sorong Barat	-	-	-	-	-	-
Sorong Kepulauan	-	-	-	-	-	-
Maladummes	-	-	-	-	-	-
Sorong Timur	-	-	1	1	1	1
Sorong Utara	-	-	-	-	-	-
Sorong	-	-	-	-	-	-
Sorong Manoi	1	1	-	-	1	1
Klaurung	-	-	-	-	-	-
Malaimsimsa	-	-	-	-	-	-
Sorong Kota	-	-	-	-	-	-
KOTA SORONG	1	1	1	1	2	2

Lanjutan Tabel/*Continued Table* 4.1.9

Kecamatan Subdistrict	Guru/Teachers					
	Negeri/Public		Swasta/Private		Jumlah/Total	
	2019/2020	2020/2021	2019/2020	2020/2021	2019/2020	2020/2021
(1)	(8)	(9)	(10)	(11)	(12)	(13)
Sorong Barat	-	-	-	-	-	-
Sorong Kepulauan	-	-	-	-	-	-
Maladummes	-	-	-	-	-	-
Sorong Timur	-	-	9	10	9	10
Sorong Utara	-	-	-	-	-	-
Sorong	-	-	-	-	-	-
Sorong Manoi	57	63	-	-	57	63
Klaurung	-	-	-	-	-	-
Malaimsimsa	-	-	-	-	-	-
Sorong Kota	-	-	-	-	-	-
KOTA SORONG	57	63	9	10	66	73

Lanjutan Tabel/*Continued Table 4.1.9*

Kecamatan Subdistrict	Murid/Pupils					
	Negeri/Public		Swasta/Private		Jumlah/Total	
	2019/2020	2020/2021	2019/2020	2020/2021	2019/2020	2020/2021
(1)	(14)	(15)	(16)	(17)	(18)	(19)
Sorong Barat	-	-	-	-	-	-
Sorong Kepulauan	-	-	-	-	-	-
Maladummes	-	-	-	-	-	-
Sorong Timur	-	-	40	41	40	41
Sorong Utara	-	-	-	-	-	-
Sorong	-	-	-	-	-	-
Sorong Manoi	748	800	-	-	748	800
Klaurung	-	-	-	-	-	-
Malaimsimsa	-	-	-	-	-	-
Sorong Kota	-	-	-	-	-	-
KOTA SORONG	748	800	40	41	788	841

Catatan/Note: ...

Sumber/Source: Kementerian Agama, Data Semester Ganjil/Ministry of Religious Affairs, Odd Semester Data

Tabel
Table 4.1.10

Jumlah Desa¹/Kelurahan yang Memiliki Fasilitas Sekolah Menurut Kecamatan dan Tingkat Pendidikan di Kota Sorong, 2018–2020
Number of Villages¹/Kelurahan Having Educational Facilities by Subdistrict and Educational Level in Sorong Municipality, 2018–2020

Kecamatan Subdistrict	SD Primary School		
	2018	2019	2020
(1)	(2)	(3)	(4)
Sorong Barat	4	4	4
Sorong Kepulauan	4	3	3
Maladummes	4	4	4
Sorong Timur	3	3	3
Sorong Utara	4	4	4
Sorong	4	4	4
Sorong Manoi	5	5	5
Klaurung	4	3	4
Malaimsimsa	3	3	3
Sorong Kota	3	3	3
KOTA SORONG	38	36	37

Lanjutan Tabel/*Continued Table* 4.1.10

Kecamatan Subdistrict	SMP Junior High School		
	2018	2019	2020
(1)	(5)	(6)	(7)
Sorong Barat	2	2	2
Sorong Kepulauan	2	3	3
Maladummes	1	1	1
Sorong Timur	4	4	4
Sorong Utara	3	4	4
Sorong	3	2	3
Sorong Manoi	2	2	2
Klaurung	2	1	1
Malaimsimsa	1	1	1
Sorong Kota	2	2	2
KOTA SORONG	22	22	23

Lanjutan Tabel/*Continued Table* 4.1.10

Kecamatan <i>Subdistrict</i>	SMA <i>Senior High School</i>		
	2018	2019	2020
(1)	(8)	(9)	(10)
Sorong Barat	2	2	2
Sorong Kepulauan	1	1	1
Maladummes	1	–	-
Sorong Timur	2	3	3
Sorong Utara	3	2	2
Sorong	2	2	2
Sorong Manoi	3	3	3
Klaurung	2	2	2
Malaimsimsa	1	2	2
Sorong Kota	1	1	1
KOTA SORONG	18	18	18

Lanjutan Tabel/*Continued Table 4.1.10*

Kecamatan Subdistrict	SMK Vocational School		
	2018	2019	2020
(1)	(11)	(12)	(13)
Sorong Barat	-	-	-
Sorong Kepulauan	-	-	-
Maladummes	-	-	-
Sorong Timur	2	2	2
Sorong Utara	2	2	2
Sorong	-	1	1
Sorong Manoi	1	-	-
Klaurung	-	-	-
Malaimsimsa	1	1	1
Sorong Kota	2	2	2
KOTA SORONG	8	8	8

Lanjutan Tabel/*Continued Table* 4.1.10

Kecamatan Subdistrict	Perguruan Tinggi University		
	2018	2019	2020
(1)	(14)	(15)	(16)
Sorong Barat	1	1	1
Sorong Kepulauan	-	-	-
Maladummes	1	2	3
Sorong Timur	2	2	2
Sorong Utara	2	2	2
Sorong	-	-	-
Sorong Manoi	1	-	-
Klaurung	1	1	1
Malaimsimsa	3	2	2
Sorong Kota	-	-	-
KOTA SORONG	11	10	11

Catatan/*Note*: ¹ Desa pada tabel ini termasuk Unit Permukiman Transmigrasi (UPT) yang masih dibina oleh kementerian terkait dan nagari di Provinsi Sumatera Barat/*Villages in this table include Transmigration Settlement Unit which is still fostered by the relevant ministries and the nagari in the Province of Sumatera Barat*

Sumber/*Source*: BPS, Pendataan Potensi Desa (Podes)/ *BPS-Statistics Indonesia, Village Potential Data Collection*

Tabel 4.1.11 **Angka Partisipasi Murni (APM) dan Angka Partisipasi Kasar (APK) Menurut Jenjang Pendidikan di Kota Sorong, 2019 dan 2020**
Net Participation Rates and Gross Participation Rates by Educational Level in Sorong Municipality, 2019 and 2020

Jenjang Pendidikan Educational Level	Angka Partisipasi Murni (APM) Net Participation Rates		Angka Partisipasi Kasar (APK) Gross Participation Rates	
	2019	2020	2019	2020
(1)	(2)	(3)	(4)	(5)
SD/MI Elementary School	91,40	91,77	102,40	101,73
SMP/MTs Junior High School	72,57	73,21	94,44	93,69
SMA/SMK/MA Senior High School	71,34	71,39	115,30	114,11

Catatan/Note: ...

Sumber/Source: BPS, Survei Sosial Ekonomi Nasional (Susenas)/BPS-Statistics Indonesia, National Socioeconomic Survey

Tabel
Table 4.1.12**Persentase Penduduk Berumur 15 Tahun ke Atas yang Melek Huruf Menurut Kelompok Umur di Kota Sorong, 2019 dan 2020**
Percentage of Literate People Aged 15 Years and Over by Age Group in Sorong Municipality, 2019 and 2020

Kelompok Umur <i>Age Group</i>	2019	2020
(1)	(2)	(3)
15–19	100,00	100,00
20–24	99,35	100,00
25–29	99,16	100,00
30–34	99,39	98,55
35–39	100,00	98,57
40–44	100,00	99,67
45–49	99,66	98,23
50+	97,63	98,39
Jumlah/Total		99,16
15–24	99,63	100,00
15–44	99,63	99,46
15+	99,27	99,16
45+	98,26	98,34

Catatan/Note: ...

Sumber/Source: BPS, Survei Sosial Ekonomi Nasional (Susenas)/BPS-Statistics Indonesia, National Socioeconomic Survey

Tabel 4.1.13 Jumlah Dosen Menurut Nama Perguruan Tinggi di Kota Sorong, 2020
Table *Number Lecturer by University in Sorong Municipality, 2020*

Universitas University	Dosen Lecturer		Jumlah Total
	Tetap Full time	Tidak Tetap Part Time	
(1)	(11)	(12)	(13)
Universitas Muhammadiyah Sorong	180	71	251
Sekolah Tinggi Agama Kristen Sorong	14	4	18
Sekolah Tinggi Agama Islam Negeri Sorong	74	57	131
Universitas Victory	131	10	141
Poltekkes Kemenkes Sorong	56	7	63
Sekolah Tinggi Theologi GKII Sorong	6	17	23
Sekolah Tinggi Ilmu Kesehatan Sorong	47	5	52
Universitas Kristen Papua Sorong	71	12	83
Politeknik Saint Paul	41	12	53
STIE Bukit Zaitun	26	17	43
Politeknik Kelautan dan Perikanan	27	13	40
KOTA SORONG	636	204	840

Catatan/Note:

Sumber/Source: Perguruan Tinggi/ University

Tabel 4.1.14 Jumlah Mahasiswa Menurut Nama Perguruan Tinggi di Kota Sorong, 2018-2020
Table *Number College Student by University in Sorong Municipality, 2020*

Universitas University	Tahun/Years	
	2019	2020
(1)	(11)	(12)
Universitas Muhammadiyah Sorong	7996	7371
Sekolah Tinggi Agama Kristen Sorong	-	50
Sekolah Tinggi Agama Islam Negeri Sorong	1013	1216
Universitas Victory	522	1916
Poltekkes Kemenkes Sorong	1378	1309
Sekolah Tinggi Theologi GKII Sorong	61	64
Sekolah Tinggi Ilmu Kesehatan Sorong	704	1590
Universitas Kristen Papua Sorong	2003	1245
Politeknik Saint Paul	944	1 059
STIE Bukit Zaitun	1277	1 379
Politeknik Kelautan dan Perikanan	320	345
KOTA SORONG	16 218	17452

Catatan/Note:

Sumber/Source: Perguruan Tinggi/University

4.2 KESEHATAN HEALTH

Tabel 4.2.1 **Jumlah Desa¹/Kelurahan Yang Memiliki Sarana Kesehatan Menurut Kecamatan di Kota Sorong, 2018–2020**
Table 4.2.1 **Number of Villages¹/Kelurahan Having Health Facilities by Subdistrict in Sorong Municipality, 2018–2020**

Kecamatan Subdistrict	Rumah Sakit Hospital		
	2018	2019	2020
(1)	(2)	(3)	(4)
Sorong Barat	-	-	-
Sorong Kepulauan	-	-	-
Maladum Mes	-	-	-
Sorong Timur	1	1	1
Sorong Utara	-	-	-
Sorong	1	1	1
Sorong Manoi	3	3	3
Klaurung	-	-	-
Malaimsimsa	1	1	1
Sorong Kota	1	1	1
Sorong	7	7	7

Lanjutan Tabel/*Continued Table* 4.2.1

Kecamatan <i>Subdistrict</i>	Rumah Sakit Bersalin <i>Maternity Hospital</i>		
	2018	2019	2020
(1)	(5)	(6)	(7)
Sorong Barat	-	-	-
Sorong Kepulauan	-	-	-
Maladum Mes	-	-	-
Sorong Timur	-	-	-
Sorong Utara	-	-	-
Sorong	-	-	-
Sorong Manoi	-	-	-
Klaurung	-	-	-
Malaimsimsa	-	-	-
Sorong Kota	-	-	-
Sorong	-	-	-

Lanjutan Tabel/Continued Table 4.2.1

Kecamatan Subdistrict	Poliklinik Polyclinic		
	2018	2019	2020
(1)	(8)	(9)	(10)
Sorong Barat	1	1	1
Sorong Kepulauan	-	1	1
Maladum Mes	1	1	1
Sorong Timur	-	1	1
Sorong Utara	1	1	1
Sorong	2	-	-
Sorong Manoi	-	1	1
Klaurung	-	-	-
Malaimsimsa	-	1	1
Sorong Kota	-	-	-
Sorong	5	7	7

Lanjutan Tabel/*Continued Table 4.2.1*

Kecamatan <i>Subdistrict</i>	Puskesmas <i>Public Health Center</i>		
	2018	2019	2020
(1)	(11)	(12)	(13)
Sorong Barat	1	1	1
Sorong Kepulauan	2	1	1
Maladum Mes	1	1	1
Sorong Timur	1	1	1
Sorong Utara	1	1	1
Sorong	2	1	1
Sorong Manoi	2	2	2
Klaurung	2	1	1
Malaimsimsa	1	1	1
Sorong Kota	0	-	-
Sorong	13	10	10

Lanjutan Tabel/Continued Table 4.2.1

Kecamatan Subdistrict	Puskesmas Pembantu Subsidiary of Public Health Center		
	2018	2019	2020
(1)	(14)	(15)	(16)
Sorong Barat	3	3	3
Sorong Kepulauan	3	3	3
Maladum Mes	2	2	2
Sorong Timur	3	3	3
Sorong Utara	3	3	3
Sorong	2	2	2
Sorong Manoi	3	3	3
Klaurung	4	4	4
Malaimsimsa	2	2	2
Sorong Kota	1	-	-
Sorong	26	25	25

Lanjutan Tabel/Continued Table 4.2.1

Kecamatan Subdistrict	Apotek Pharmacy		
	2018	2019	2020
(1)	(17)	(18)	(19)
Sorong Barat	2	2	2
Sorong Kepulauan	2	1	1
Maladum Mes	-	-	-
Sorong Timur	3	4	4
Sorong Utara	3	2	2
Sorong	2	2	2
Sorong Manoi	3	4	4
Klaurung	1	1	1
Malaimsimsa	3	3	3
Sorong Kota	4	2	2
Sorong	23	21	21

Catatan/Note: ¹ Desa pada tabel ini termasuk Unit Permukiman Transmigrasi (UPT) yang masih dibina oleh kementerian terkait dan nagari di Provinsi Sumatera Barat/Villages in this table include Transmigration Settlement Unit which is still fostered by the relevant ministries and the nagari in the Province of Sumatera Barat

Sumber/Source: BPS, Pendataan Potensi Desa (Podes)/BPS-Statistics Indonesia, Village Potential Data Collecting

Tabel 4.2.2 Jumlah Tenaga Kesehatan Menurut Kecamatan di Kota Sorong, 2020
Table Number of Health Human Resources by Subdistrict in Sorong Municipality, 2020

Kecamatan Subdistrict	Dokter ¹ Doctor ¹	Dokter Gigi ² Dentist ²	Perawat Nurse
(1)	(2)	(3)	(4)
Sorong Barat	2	1	18
Maladummes	1	1	11
Sorong Kepulauan	1	1	14
Sorong Timur	2	1	7
Sorong Utara	1	1	15
Sorong	1	1	11
Sorong Manoi	3	1	21
Klaurung	2	1	21
Malaimsimsa	3	1	17
Sorong Kota	3	-	18
KOTA SORONG	19	9	153

Lanjutan Tabel/*Continued Table 4.2.2*

Kecamatan <i>Subdistrict</i>	Bidan <i>Midwife</i>	Tenaga kefarmasian <i>Pharmacist</i>	Tenaga Gizi <i>Nutritionist</i>
(1)	(5)	(6)	(7)
Sorong Barat	18	2	2
Maladummes	12	1	1
Sorong Kepulauan	9	1	-
Sorong Timur	13	2	3
Sorong Utara	10	1	1
Sorong	7	2	1
Sorong Manoi	13	2	1
Klaurung	18	3	3
Malaimsimsa	19	1	2
Sorong Kota	15	2	-
KOTA SORONG	134	16	14

Catatan/*Note*: ¹Dokter dalam tabel ini termasuk dokter spesialis (selain spesialis gigi) dan dokter umum/*Doctor in this table include medical specialist (exclude dentist specialist) and general practitioner*

²Dokter gigi dalam tabel ini termasuk dokter spesialis gigi dan dokter gigi/*Doctor in this table include dentist and dentist specialist*

Sumber/*Source*: Dinas Kesehatan Kota Sorong

Tabel 4.2.3 Jumlah Rumah Sakit Umum, Rumah Sakit Khusus, Puskesmas, Klinik Pratama, dan Posyandu Menurut Kecamatan di Kota Sorong, 2019 dan 2020
Number of General Hospital, Specialized Hospital, Public Health Center, Primary Clinic, and Integrated Health Post by Subdistrict in Sorong Municipality, 2019 and 2020

Kecamatan Subdistrict	Rumah Sakit Umum General Hospital		Rumah Sakit Khusus Specialized Hospital	
	2019	2020	2019	2020
(1)	(2)	(3)	(4)	(5)
Sorong Barat	-	1	-	-
Maladummes	-	-	-	-
Sorong Kepulauan	-	-	-	-
Sorong Timur	1	1	-	-
Sorong Utara	-	-	-	-
Sorong	1	1	-	-
Sorong Manoi	3	2	-	-
Klaurung	-	-	-	-
Malaimsimsa	1	1	-	-
Sorong Kota	1	2	-	-
KOTA SORONG	9	8	-	-

Lanjutan Tabel/*Continued Table* 4.2.3

Kecamatan <i>Subdistrict</i>	Puskesmas <i>Public Health Center</i>		Puskesmas Pembantu <i>Subsidiary of Public Health Center</i>	
	2019	2020	2019	2020
(1)	(6)	(7)	(8)	(9)
Sorong Barat	1	1	3	3
Maladummes	1	1	2	2
Sorong Kepulauan	1	1	3	3
Sorong Timur	1	1	3	3
Sorong Utara	1	1	4	4
Sorong	1	1	2	2
Sorong Manoi	2	2	3	2
Klaurung	1	1	5	5
Malaimsimsa	1	1	2	2
Sorong Kota	-	-	-	-
KOTA SORONG	10	10	27	26

Lanjutan Tabel/Continued Table 4.2.3

Kecamatan Subdistrict	Klinik Pratama Primary Clinic		Posyandu Integrated Health Post	
	2019	2020	2019	2020
(1)	(10)	(11)	(12)	(13)
Sorong Barat	1	-
Maladummes	1	1
Sorong Kepulauan	-	-
Sorong Timur	-	1
Sorong Utara	-	3
Sorong	2	1
Sorong Manoi	3	1
Klaurung	3	1
Malaimsimsa	-	1
Sorong Kota	1	1
KOTA SORONG	11	10	107	107

Catatan/Note:

Sumber/Source: Dinas Kesehatan Kota Sorong/Public Health Office

Tabel 4.2.4
Table

Jumlah Bayi Lahir, Bayi Berat Badan Lahir Rendah (BBLR), dan Gizi Buruk di Kota Sorong, 2020
Number of Birth, Babies with Low Birth Weight (LBW), and Malnutrition Cases in Sorong Municipality by Subdistrict, 2020

Kecamatan Subdistrict	Bayi Lahir Birth	BBLR/LBW		Gizi Buruk Malnutrition
		Jumlah Total	Dirujuk Treated	
(1)	(2)	(3)	(4)	
Sorong Barat	537	1	1	23
Maladummes	207	1	1	2
Sorong Kepulauan	155	-	-	-
Sorong Timur	274	2	2	20
Sorong Utara	130	1	1	91
Sorong	83	2	2	48
Sorong Manoi	681	3	3	21
Klaurung	116	1	1	237
Malaimsimsa	554	2	2	93
Sorong Kota	516	-	-	5
KOTA SORONG	3253	13	13	540

Catatan/Note: ...

Sumber/Source: Dinas Kesehatan Kota Sorong/Public Health Office

Tabel 4.2.5 Jumlah Ibu Hamil Melakukan Kunjungan K1, Melakukan Kunjungan K4, Kurang Energi Kronis (KEK) dan Mendapat Tablet Zat Besi (FE) di Kota Sorong, 2020
Number of Pregnant Woman, Those with one visit and four Visits of Antenatal Care, Chronic Energy Deficiency (CED), and Receiving Iron Supplement in Sorong Municipality by Subdistrict, 2020

Kecamatan Subdistrict	Ibu Hamil Pregnant Woman	Melakukan Kunjungan 1	Melakukan Kunjungan 4	Kurang Energi Kronis (KEK)	Mendapat Zat Besi (FE)
(1)	(2)	(3)	(4)	(5)	(6)
2015	5.794	5.073	4.143	696	5.073
2016	5.796	5.206	5.010	566	5.260
2017	5.820	4.639	4.639	597	5.260
2018	6.159	5.382	4.117	463	7.184
2019	5.438	5.438	4.294	435	5.964
2020	6230	3454	3368	3095	6700

Catatan/Note: ...

Sumber/Source: Dinas Kesehatan Kota Sorong/Public Health Office

4.3 AGAMA DAN SOSIAL LAINNYA RELIGION AND OTHER SOCIAL AFFAIRS

Tabel 4.3.1 Jumlah Penduduk Menurut Kecamatan dan Agama yang Dianut di Kota Sorong, 2020
Population by Subdistrict and Religion in Sorong Municipality, 2020

Kecamatan Subdistrict	Islam	Protestan Protestant	Katolik Catholic	Hindu	Budha Buddha
(1)	(2)	(3)	(4)	(5)	(6)
Sorong Barat	14357	10422	...	153	160
Maladummes	2802	4120	...	-	18
Sorong Kepulauan	7021	2672	...	-	315
Sorong Timur	17911	7588	...	271	34
Sorong Utara	13696	3094	...	88	-
Sorong	6389	16592	...	153	-
Sorong Manoi	43722	13925	...	10	-
Klaurung	5877	7572	...	-	-
Malaimsimsa	21701	7110	...	-	128
Sorong Kota	6687	66052	...	-	660
KOTA SORONG	140163	139147	24583	675	1315

Catatan/Note: ...

Sumber/Source: Kementerian Agama Kota Sorong

Tabel 4.3.2 Jumlah Tempat Peribadatan Menurut Kecamatan di Kota Sorong, 2020
Table 4.3.2 Number of Places of Worship by Subdistrict in Sorong Municipality, 2020

Kecamatan Subdistrict	Masjid & Mushola Mosque & Pray Room	Gereja Protestan Protestant Church	Gereja Katholik Catholic Church	Pura Temple	Vihara
(1)	(2)	(4)	(5)	(6)	(7)
Sorong Barat	-	1
Maladummes	-	-
Sorong Kepulauan	-	-
Sorong Timur	1	1
Sorong Utara	-	-
Sorong	-	-
Sorong Manoi	-	-
Klaurung	-	-
Malaimsimsa	-	-
Sorong Kota	-	1
KOTA SORONG	137	611	7	1	3

Catatan/Note: ...

Sumber/Source: Kementerian Agama Kota Sorong

Tabel
Table 4.3.3

**Jumlah Desa¹/Kelurahan yang Mengalami Bencana Alam²
Menurut Kecamatan di Kota Sorong, 2018–2020**
**Number of Villages¹/Kelurahan that Had Natural Disaster²
by Subdistrict in Sorong Municipality, 2018–2020**

Kecamatan Subdistrict	Banjir/Flood		
	2018	2019	2020
(1)	(2)	(3)	(4)
Sorong Barat	2	1	1
Maladummes	2	3	2
Sorong Kepulauan	-	1	-
Sorong Timur	1	1	-
Sorong Utara	4	3	2
Sorong	3	1	-
Sorong Manoi	1	-	-
Klaurung	2	1	1
Malaimsimsa	2	1	-
Sorong Kota	4	1	-
KOTA SORONG	21	13	6

Lanjutan Tabel/*Continued Table* 4.3.3

Kecamatan <i>Subdistrict</i>	Gempa Bumi/ <i>Earthquake</i>		
	2018	2019	2020
(1)	(5)	(6)	(7)
Sorong Barat	-	-	-
Maladummes	-	3	-
Sorong Kepulauan	-	3	-
Sorong Timur	-	-	-
Sorong Utara	-	-	-
Sorong	-	-	-
Sorong Manoi	2	-	-
Klaurung	-	4	1
Malaimsimsa	4	1	-
Sorong Kota	3	-	-
KOTA SORONG	9	11	1

Lanjutan Tabel/*Continued Table* 4.3.3

Kecamatan <i>Subdistrict</i>	Tanah Longsor/ <i>Landslide</i>		
	2018	2019	2020
(1)	(8)	(9)	(10)
Sorong Barat	1	2	1
Maladummes	1	2	1
Sorong Kepulauan	2	2	1
Sorong Timur	-	-	-
Sorong Utara	-	-	-
Sorong	3	3	3
Sorong Manoi	2	-	1
Klaurung	-	1	-
Malaimsimsa	1	1	-
Sorong Kota	3	2	2
KOTA SORONG	13	13	9

Catatan/*Note*: ¹ Desa pada tabel ini termasuk Unit Permukiman Transmigrasi (UPT) yang masih dibina oleh kementerian terkait dan nagari di Provinsi Sumatera Barat/*Villages in this table are included in Transmigration Settlement Unit which is still fostered by the relevant ministries and the nagari in the Province of Sumatera Barat*

² Kejadian dalam setahun sebelum tahun pencacahan/*Occured during the last one year before the enumeration years*
 Sumber/*Source*: BPS, Pendataan Potensi Desa (Podes)/*BPS-Statistics Indonesia, Village Potential Data Collecting*

Tabel 4.3.4 Banyaknya Penderita Cacat Menurut Jenis dan Kecamatan di Kota Sorong, 2020
Number of People with Disability by Type and Subdistrict in Sorong Municipality, 2020

Kecamatan Subdistrict	Jenis Cacat Disability				Jumlah Total
	Netra Blind	Rungu/ Wicara Deft/Dumb	Tubuh Phisically	Mental Psychic	
(1)	(2)	(3)	(4)	(5)	(6)
Sorong Barat	8	-	21	3	32
Maladummes	2	-	4	-	6
Sorong Kepulauan	12	-	-	-	12
Sorong Timur	2	-	9	2	13
Sorong Utara	1	-	7	-	8
Sorong	1	3	20	2	26
Sorong Manoi	4	-	18	1	23
Klaurung	-	1	11	1	13
Malaimsimsa	3	5	9	-	17
Sorong Kota	2	1	5	-	8
KOTA SORONG	35	10	104	9	158

Catatan/Note: ...

Sumber/Source: Dinas Sosial Kota Sorong/ Social Institution of Sorong Municipality

Tabel 4.3.5
Table

Banyaknya Keluarga Penyandang Masalah Kesejahteraan Menurut Kecamatan di Kota Sorong, 2020
Number of Social Welfare Problem Family by Subdistrict in Sorong Municipality, 2020

Kecamatan Subdistrict	Perumahan dan Lingkungan Tidak Sehat Housing and Unhealthy Environment	Masyarakat Terasing (KK) Isolated Community	Fakir Miskin/ Keluarga Miskin (KK) Poor and Miscrable
(1)	(2)	(3)	(4)
Sorong Barat	...	-	1497
Maladummes	...	-	611
Sorong Kepulauan	...	-	736
Sorong Timur	...	-	588
Sorong Utara	...	-	453
Sorong	...	-	614
Sorong Manoi	...	-	1383
Klaurung	...	-	349
Malaimsimsa	...	-	521
Sorong Kota	...	-	853
KOTA SORONG	2019	-	7605

Catatan/Note: ...

Sumber/Source: Dinas Sosial Kota Sorong/ Social Institution of Sorong Municipality

Tabel 4.3.6 Banyaknya PPLKB, Klinik KB, Regu Operasional K/KB dan PPKBD Menurut Kecamatan, 2020
Number of Family Planning Clinic by Subdistrict , 2020

Kecamatan Subdistrict	PLKB	PPKBRS	PPKBD	Klinik KB	Regu Operasional K/KB
(1)	(2)	(3)	(4)	(5)	(6)
Sorong Barat	1	-	4	4	-
Maladummes	-	-	4	3	-
Sorong Kepulauan	-	-	4	4	-
Sorong Timur	1	-	4	7	-
Sorong Utara	1	-	4	6	-
Sorong	1	-	4	5	-
Sorong Manoi	1	-	5	7	-
Klaurung	1	-	4	5	-
Malaimsimsa	1	-	4	5	-
Sorong Kota	1	-	4	1	-
KOTA SORONG	8	-	41	47	-

Catatan/Note: ...

Sumber/Source: Dinas Pengendalian Penduduk dan KB/ Family Planning, Community and Women's Empowerment Office of Sorong

Tabel
Table 4.3.7

**Banyaknya Klinik Keluarga Berencana Menurut Distrik
Menurut Kecamatan, 2020**
Number of Family Planning Clinic by Subdistrict, 2020

Kecamatan Subdistrict	Klinik Keluarga Berencana/Family Planning Clinic		
	Departemen Kesehatan	Instansi Pemerintah	Swasta
(1)	(2)	(3)	(4)
Sorong Barat	-	3	1
Maladummes	-	3	-
Sorong Kepulauan	-	4	-
Sorong Timur	-	7	-
Sorong Utara	-	5	1
Sorong	-	3	2
Sorong Manoi	1	5	1
Klaurung	-	5	-
Malaimsimsa	2	3	-
Sorong Kota	-	1	-
KOTA SORONG	3	39	5

Catatan/Note: ...

Sumber/Source: Dinas Pengendalian Penduduk dan KB/ Family Planning, Community and Women's Empowerment Office of Sorong

Tabel 4.3.8 **Banyaknya Akseptor Aktif Menurut Pemakaian Alat Kontrasepsi dan Kecamatan, 2020**
Number of Active Aceptor Family Planning by Subdistrict , 2020

Kecamatan Subdistrict	Aksesor Aktif						
	IUD	PIL	Suntikan	Kondom	Susuk	MOP	MOW
(1)	(2)	(3)	(4)	(5)	(6)	(7)	(8)
Sorong Barat	345	534	3140	197	484	1	174
Maladummes	88	95	1024	14	23	-	47
Sorong Kepulauan	56	821	985	340	29	1	61
Sorong Timur	293	776	3371	194	411	2	193
Sorong Utara	183	914	3664	1475	214	-	127
Sorong	160	299	2289	141	78	-	126
Sorong Manoi	371	1634	7603	296	204	-	300
Klaurung	134	188	1136	53	114	1	41
Malaimsimsa	125	102	1154	97	127	1	98
Sorong Kota	114	134	1270	104	66	-	134
KOTA SORONG	1869	5497	25636	2911	1750	6	1301

Catatan/Note: ...

Sumber/Source: Dinas Pengendalian Penduduk dan KB/ Family Planning, Community and Women's Empowerment Office of Sorong

Tabel 4.3.9
Table

Banyaknya Akseptor Baru Menurut Pemakaian Alat Kontrasepsi dan Kecamatan, 2020
Number of New Aceptor of Family Planning by Subdistrict , 2020

Kecamatan Subdistrict	Aseptor Aktif						
	IUD	PIL	Suntikan	Kondom	Susuk	MOP	MOW
(1)	(2)	(3)	(4)	(5)	(6)	(7)	(8)
Sorong Barat	312	451	2609	187	214	1	171
Maladummes	60	71	1011	18	16	-	31
Sorong Kepulauan	48	388	647	170	24	1	165
Sorong Timur	293	240	3167	150	378	2	184
Sorong Utara	144	647	3255	912	261	-	121
Sorong	160	260	2207	129	71	-	114
Sorong Manoi	247	1561	6682	275	199	-	241
Klaurung	129	147	1024	50	107	-	38
Malaimsimsa	106	95	1017	84	104	-	68
Sorong Kota	155	194	1982	103	86	-	137
KOTA SORONG	1654	4054	23601	2078	1460	4	1270

Catatan/Note: ...

Sumber/Source: Dinas Pengendalian Penduduk dan KB/ Family Planning, Community and Women's Empowerment Office of Sorong

Tabel 4.3.10 Banyaknya Pasangan Usia Subur dan Remaja Usia 15-24 tahun yang mendapat Penyuluhan, 2020
Table *Number of Couple of Fertile and Teenager who had a Consultation by Subdistrict, 2020*

Kecamatan Subdistrict	Pasangan Usia Subur	Penyuluhan		
		Kesehatan Reproduksi	HIV AIDS	Keluarga Berencana
(1)	(2)	(3)	(4)	(5)
Sorong Barat	5100	136	136	136
Maladummes	3680	136	136	136
Sorong Kepulauan	3154	136	136	136
Sorong Timur	4982	136	136	136
Sorong Utara	5186	136	136	136
Sorong	4751	136	136	136
Sorong Manoi	9870	136	136	136
Klaurung	3147	136	136	136
Malaimsimsa	3918	136	136	136
Sorong Kota	4029	136	136	136
KOTA SORONG	47817	1360	1360	1360

Catatan/Note: ...

Sumber/Source: Dinas Pengendalian Penduduk dan KB/ Family Planning, Community and Women's Empowerment Office of Sorong

Tabel 4.3.11 Jumlah Tindak Pidana menurut Kantor Polsek di Kota Sorong 2018-2020
Table Number of Reported Criminal Cases by Subdistrict Police Office in 2018-2020

Kepolisian Resort Subdistrict Police Office	2018	2019	2020
(1)	(2)	(3)	(4)
Sorong Barat	349	320	349
Sorong Kepulauan	31	38	39
Kawasan Pelabuhan Port Area	16	12	16
Polsek Sorong Kota	202	189	173
Sorong Timur	715	767	555
Kawasan Bandara DEO Airport Area	-	2	-
Sorong Kota	1017	1085	957
KOTA SORONG	2 330	2 413	2 089

Catatan/Note: ...

Sumber/Source: POLRESTA SORONG/ Regional Police Office of Sorong Municipality

Tabel 4.3.12 **Penyelesaian Tindak Pidana di Polsek di Kota Sorong 2018-2020**
Table **Number of Reported Criminal Cases by Subdistrict Police Office in 2018-2020**

Kepolisian Resort Subdistrict Police Office	2018	2019	2020
(1)	(2)	(3)	(4)
Sorong Barat	112	147	205
Sorong Kepulauan	22	38	33
Kawasan Pelabuhan Port Area	6	5	5
Polsek Sorong Kota	114	69	62
Sorong Timur	359	263	231
Kawasan Bandara DEO Airport Area	-	2	-
Sorong Kota	588	509	372
KOTA SORONG	1 201	1 033	908

Catatan/Note: ...

Sumber/Source: POLRESTA SORONG/ Regional Police Office of Sorong Municipality

Tabel 4.3.13 Banyaknya Narapidana Berdasarkan Putusan Pengadilan Negeri Menurut Jenis Tindak Pidana, 2020
Number of Prisoner Based on Finished in Government of Justice by Criminal Act in Sorong Municipality 2020

NO	Jenis Tindak Pidana Kind of Criminal Act	Januari January	Februari February	Maret March	April April
(1)	(2)	(3)	(4)	(5)	(6)
1	Politik/Makar	-	-	-	-
2	Thd Ketertiban	3	2	5	-
3	Pembakaran	-	-	-	-
4	Memalsukan Surat	-	3	-	-
5	Kesusilaan	-	-	1	1
6	Perjudian	-	-	-	-
7	Pembunuhan	-	-	-	1
8	Penganiayaan	2	1	1	3
9	Pencurian	1	6	10	5
10	Perampokan	5	-	-	-
11	Pemerasan/Mengancam	-	-	-	-
12	Penggelapan	-	-	-	1
13	Penipuan	-	1	-	1
14	Kekerasan Rumah Tangga	-	-	-	-
15	Penadahan	-	-	-	-
16	Perikanan	-	-	-	-
17	Narkotika	2	10	6	3
18	Korupsi	-	-	-	-
19	Perlindungan Anak	2	-	1	2
20	Ilegal Logging	-	-	-	-
21	Lain-Lain	1	3	4	3
Jumlah/ Total		16	26	28	20

Lanjutan Tabel/*Continued Table* 4.3.13

NO	Jenis Tindak Pidana Kind of Criminal Act	Mei May	Juni June	Juli July	Agustus August
(1)	(2)	(7)	(8)	(9)	(10)
1	Politik/Makar	4	-	-	-
2	Thd Ketertiban	-	8	1	1
3	Pembakaran	-	-	-	-
4	Memalsukam Surat	-	-	-	-
5	Kesusilaan	-	1	-	-
6	Perjudian	-	-	-	-
7	Pembunuhan	-	1	-	1
8	Penganiayaan	8	4	1	3
9	Pencurian	5	8	2	4
10	Perampokan	-	3	2	1
11	Pemerasan/Mengancam	-	-	1	-
12	Penggelapan	-	-	1	-
13	Penipuan	2	-	1	-
14	Kekerasan Rumah Tangga	1	-	-	-
15	Penadahan	-	-	-	-
16	Perikanan	-	-	-	-
17	Narkotika	1	8	1	4
18	Korupsi	-	-	-	-
19	Perlindungan Anak	-	-	2	1
20	Ilegal Logging	-	-	-	-
21	Lain-Lain	-	4	1	1
Jumlah/ Total		21	37	13	16

Lanjutan Tabel/*Continued Table* 4.3.13

NO	Jenis Tindak Pidana Kind of Criminal Act	September September	Oktober October	November November	Desember December
(1)	(2)	(11)	(12)	(13)	(14)
1	Politik/Makar	6	-	-	-
2	Thd Ketertiban	3	-	6	6
3	Pembakaran	-	2	-	-
4	Memalsukam Surat	-	-	-	1
5	Kesusilaan	-	-	-	-
6	Perjudian	-	-	-	-
7	Pembunuhan	-	-	-	-
8	Penganiayaan	2	-	1	4
9	Pencurian	10	13	9	7
10	Perampokan	-	7	-	8
11	Pemerasan/Mengancam	-	-	-	-
12	Penggelapan	-	-	-	-
13	Penipuan	-	-	-	-
14	Kekerasan Rumah Tangga	-	-	-	-
15	Penadahan	-	2	-	-
16	Perikanan	-	-	-	-
17	Narkotika	10	6	5	5
18	Korupsi	-	-	1	-
19	Perlindungan Anak	2	1	1	1
20	Illegal Logging	-	-	-	-
21	Lain-Lain	-	-	2	1
Jumlah/ Total		33	31	25	33

Catatan/Note: Data Bulan Januari-Oktober 2020 ikut terbakar saat Pembakaran Lapas

Sumber/Source: Lembaga Pemasyarakatan Sorong/ Correctional Institution

4.4 KEMISKINAN POVERTY

Tabel 4.4.1 **Garis Kemiskinan, Jumlah, dan Persentase Penduduk Miskin di Kota Sorong, 2013–2020**
Poverty Line, Number, and Percentage of Poor People in Sorong Municipality, 2013–2020

Tahun Year	Garis Kemiskinan (rupiah/kapita/bulan) Poverty Line (rupiah/capita/month)	Jumlah Penduduk Miskin (ribu) Number of Poor People (thousand)	Persentase Penduduk Miskin Percentage of Poor People
(1)	(2)	(3)	(4)
2013	536 584	41,10	19,27
2014	557 832	40,65	18,37
2015	570 657	39,24	17,56
2016	625 071	41,11	17,85
2017	657.148	42,20	17,78
2018	668 553	38,88	15,85
2019	725 117	39,02	15,45
2020	765 183	38,91	14,99

Catatan/Note: ...

Sumber/Source: .BPS, Survei Sosial Ekonomi Nasional Maret/BPS-Statistics Indonesia, March National Socioeconomic Survey

Tabel
Table 4.4.2

Indeks Kedalaman Kemiskinan dan Indeks Keparahan Kemiskinan di Kota Sorong, 2013–2020
Poverty Gap Index and Poverty Severity Index in Sorong Municipality, 2013–2020

Tahun Year	Indeks Kedalaman Kemiskinan Poverty Gap Index	Indeks Keparahan Kemiskinan Poverty Severity Index
(1)	(2)	(3)
2013	4,3	1,35
2014	4,37	1,39
2015	2,98	0,76
2016	2,59	0,64
2017	3,14	0,95
2018	2,91	0,69
2019	3,13	0,94
2020	2,81	0,84

Catatan/Note: ...

Sumber/Source: .BPS, Survei Sosial Ekonomi Nasional Maret/BPS-Statistics Indonesia, March National Socioeconomic Survey

BAB

5

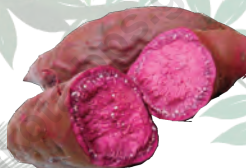
PERTANIAN, KEHUTANAN, PETERNAKAN, & PERIKANAN

AGRICULTURE, FORESTRY,
LIVESTOCK, AND FISHERY

Produksi Tanaman Pangan 2020* (Ton)



Ubi Kayu
784 Ton



Ubi Jalar
72 Ton

Produksi Buah - buahan 2020* (Kuintal)



Pisang
437 kuintal



Salak
75,8 kuintal

Luas Panen Tanaman Sayuran 2020* (Ha)



Cabai Rawit
59 Ha



Petsai
75 Ha

PENJELASAN TEKNIS

1. BPS menyelenggarakan 3 jenis sensus yaitu Sensus Penduduk (diadakan pada setiap tahun yang berakhir 0), Sensus Ekonomi (diadakan pada setiap tahun yang berakhir 6), dan Sensus Pertanian (diadakan pada setiap tahun yang berakhir 3). Masing-masing sensus diadakan setiap 10 tahun sekali.
2. BPS juga mengadakan Survei Pertanian Hortikultura (SPH) yang bekerjasama dengan Direktorat Jenderal Hortikultura, Departemen Pertanian.
3. Metode yang digunakan dalam survei ini adalah metode pencacahan lengkap terhadap seluruh kecamatan di Indonesia dan dilaporkan secara bulanan untuk SPH-SBS dan triwulanan untuk SPH-BST, SPH-TBF, SPH-TH oleh mantri tani/ KCD.
4. Data yang dikumpulkan dalam SPH mencakup data tentang luas penanaman, luas panen, produksi, luas rusak, luas tanaman akhir dan harga jual petani.
5. Lahan sawah adalah lahan pertanian yang berpetak-petak dan dibatasi oleh pematang (galengan), saluran untuk menahan/ menyalurkan air, yang biasanya ditanami padi sawah tanpa memandang dari mana diperoleh atau status lahan

TECHNICAL NOTES

1. *BPS carry out 3 census, that is Population Census (performed in each year which end 0), Economic Census (performed in each year which end 6), and Census of Agriculture (performed in each year which end 3). Each census performed every 10 year once.*
2. *BPS also conducts surveys of Agriculture Horticulture (SPH) in collaboration with the Directorate General of Horticulture, Ministry of Agriculture.*
3. *The method used in this survey is the method of complete enumeration of all districts in Indonesia and reported monthly and quarterly SPH-SBS-BST for SPH, SPH-TBF, SPH-TH by the Agricultural KCDs.*
4. *Data collected in the SPH include data on the area planted, area harvested, production, damaged area, plant area and the final selling price of farmers.*
5. *Wetland is agricultural land that separated by small dykes to resist water, where the main crop is usually wetland paddy without considering where it is got from or the status of the land. It includes the land that is registered at land income tax*

tersebut. Lahan yang dimaksud termasuk lahan yang terdaftar di Pajak Bumi Bangunan, luran Pembangunan Daerah, lahan bengkok, lahan serobotan, lahan rawa yang ditanami padi dan lahan bekas tanaman tahunan yang telah dijadikan sawah, baik yang ditanami padi, palawija atau tanaman semusim lainnya.

6. Tegak/Kebun adalah lahan pertanian bukan sawah (lahan kering) yang ditanami tanaman semusim atau tahunan dan terpisah dengan halaman sekitar rumah serta penggunaannya tidak berpindah
 7. Ladang/Huma adalah lahan pertanian bukan sawah (lahan kering) yang biasanya ditanami tanaman semusim dan penggunaannya hanya semusim atau dua musim, kemudian akan ditinggalkan bila sudah tidak subur lagi (berpindah-pindah). Kemungkinan lahan ini beberapa tahun kemudian akan dikerjakan kembali jika sudah subur.
 8. Lahan yang sementara tidak diusahakan adalah lahan yang biasanya diusahakan tetapi untuk sementara (lebih dari 1 (satu) tahun tetapi kurang dari atau sama dengan 2 (dua) tahun) tidak diusahakan, termasuk lahan sawah yang tidak diusahakan selama lebih dari 2 (dua) tahun
6. *Dry field/Garden is an dryland (unirrigated land) which is planted with seasonal or annual crops and separately from the yard around the house without shifting*
 7. *Unirrigated agricultural field / Shifting cultivation land is dryland (unirrigated land) that usually is cultivated for seasonal crops and utilized only for one or two seasons, then it will be left when it is not fertile (shifting). Maybe, this land will be used again in a few years if it has been fertile.*
 8. *Temporarily unused land is land that is regularly used but temporarily (more than a year but less or equal than twoyears) is unused, it includes wetland that is not cultivated more than two years.*

9. Hortikultura merupakan cabang dari agronomi. Berbeda dengan agronomi, hortikultura memfokuskan pada budidaya tanaman buah (pomologi/ frutikultur), tanaman bunga (florikultura), tanaman sayuran (olerikultura), tanaman obat-obatan (biofarmaka), dan taman (lansekap). Salah satu ciri khas produk hortikultura adalah perisabel atau mudah rusak karena segar.
9. *Horticulture is a branch of agronomy. Unlike agronomy, horticulture focuses on fruit cultivation (pomology / fruticulture), flower plants (floriculture), vegetable plants (olericulture), medicinal plants (biopharmaca), and parks (landscaping). One characteristic of horticultural products is perisabel or easily damaged because it is fresh*
10. Tanaman buah yaitu tanaman menghasilkan buah yang dapat dikonsumsi dan memiliki nilai ekonomi yang tinggi. Misalnya buhan-buhan seperti tomat, semangka, jeruk, mangga, melon, stroberi, rambutan, dan lain-lain.
10. *Fruit plants are plants that produce fruits that can be consumed and have high economic value. For example, herbs such as tomatoes, watermelons, oranges, mangoes, melons, strawberries, rambutan, and others.*
11. Tanaman sayur yaitu jenis tanaman yang dapat dikonsumsi, memiliki serat dan vitamin yang sangat bermanfaat bagi tubuh, tanaman ini juga memiliki nilai ekonomis yang tinggi. Contoh tanaman sayuran seperti: bawang merah, bawang daun, bawang putih, kol, selada, kangkung, bayam, wortel, mentimun, buncis, paprika, dan lain-lain.
11. *Vegetable plants are types of plants that can be consumed, have fiber and vitamins that are very beneficial for the body, these plants also have high economic value. Examples of vegetable plants such as: onion, leeks, garlic, cabbage, lettuce, kale, spinach, carrots, cucumbers, beans, peppers, and others.*

<https://sorongkota.bps.go.id>

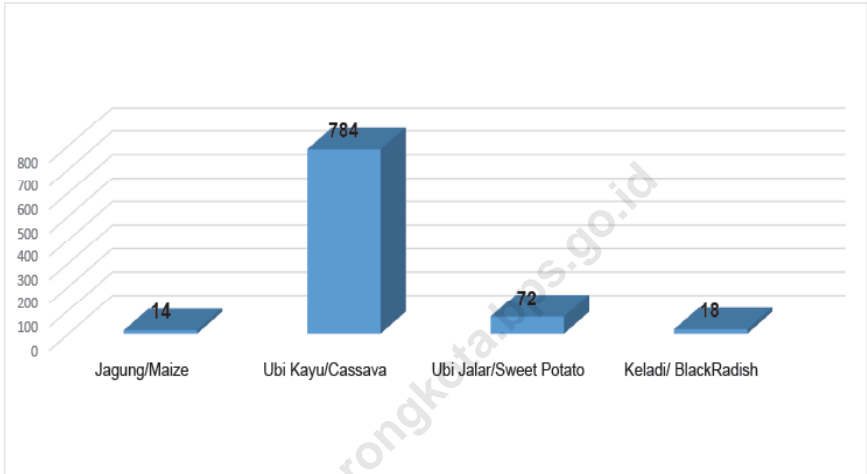
ULASAN**DESCRIPTION**

- | | |
|--|---|
| <p>1. Luas panen untuk tanaman cabai di tahun 2019 adalah 16 ha meningkat di tahun 2020 yaitu 59 ha. Sedangkan untuk tanaman petsai di tahun 2020 adalah 75 ha meningkat 22 ha dibanding tahun 2019.</p> | <p>1. <i>The harvested area for chilli plants in 2019 is 16 ha increased in 2020 which is 59 ha. As for Chinese cabbage plants in 2020, it is 75 ha, an increase of 22 ha compared to 2019.</i></p> |
| <p>2. Produksi tanaman buah-buahan terbesar di Kota Sorong adalah tanaman pisang dengan produksi 438 ton di tahun 2020. Untuk tanaman salak sebanyak 76 ton. Sedangkan untuk tanaman rambutan sebanyak 65 ton.</p> | <p>2. <i>The largest fruit crop production in Sorong Municipality is the banana plant with a production of 438 tons in 2020. For salacca plants as much as 76 tons. Whereas for rambutan plants were 65 tons.</i></p> |
| <p>3. Untuk tanaman biofarmaka Kota Sorong hanya menghasilkan jahe (201,3 kg), Kunyit (75,1 kg), Lengkuas (199,7 kg).</p> | <p>3. <i>For biopharmaca plants, Sorong Municipality only produces ginger (201.3 kg), Turmeric (75.1 kg), Galangal (199.7 kg).</i></p> |
| <p>4. Produksi Tanaman Jagung di Kota Sorong pada tahun 2020 adalah 14 ton, dengan produksi terbanyak di Kecamatan Sorong Timur. Sedangkan untuk tanaman ubi kayu sebanyak 784 ton dengan produksi terbanyak pada Kecamatan Klaurung (448 ton). Untuk ubi Jalar sebanyak 72 ton, dengan produksi terbesar juga berada di Kecamatan Klaurung (36 ton)</p> | <p>4. <i>Maize Production in Sorong Municipality in 2020 is 14 tons, with the most production in Sorong Timur District. Whereas for cassava plants were 784 tons with the most production in Klaurung District (448 tons). For sweet potatoes as much as 72 tons, with the largest production also located in Klaurung District (36 tons)</i></p> |

<https://sorongkota.bps.go.id>

Gambar 5.1
Figures

Produksi Tanaman Pangan Menurut Jenis Tanaman Pangan di Kota Sorong (ton), 2020
Production of Crops by Kind of Plant in Sorong Municipality (ton), 2020



Sumber/Source : Dinas Pertanian Kota Sorong/ Agriculture Office of Sorong Municipality

<https://sorongkota.go.id>

**5.1 HORTIKULTURA
HORTICULTURE**

Tabel 5.1.1 Luas Panen Tanaman Sayuran Menurut Kecamatan dan Jenis Tanaman di Kota Sorong (ha), 2019 dan 2020
Table 5.1.1 Harvested Area of Vegetables by Subdistrict and Kind of Plant in Sorong Municipality (ha), 2019 and 2020

Kecamatan Subdistrict	Bawang Merah Shallot		Cabai Besar Chili/Big Chili	
	2019	2020*	2019	2020*
(1)	(2)	(3)	(4)	(5)
Sorong Barat	–	-	--	--
Sorong Kepulauan	–	-	--	--
Maladum Mes	–	-	--	--
Sorong Timur	–	-	--	--
Sorong Utara	–	-	--	--
Sorong	–	-	--	--
Sorong Manoi	–	-	--	--
Klaurung	–	-	--	--
Malaimsimsa	–	-	--	--
Sorong Kota	–	-	--	--
KOTA SORONG	–	-	--	--

Lanjutan Tabel/*Continued Table* 5.1.1

Kecamatan Subdistrict	Cabai Rawit Chili/Cayenne Pepper		Kentang Potato	
	2019	2020*	2019	2020*
(1)	(6)	(7)	(8)	(9)
Sorong Barat	2,00	12,00	-	-
Sorong Kepulauan	-	--	-	-
Maladum Mes	2,00	10,00	-	-
Sorong Timur	4,00	15,00	-	-
Sorong Utara	-	--	-	-
Sorong	-	--	-	-
Sorong Manoi	-	--	-	-
Klaurung	8,00	22,00	-	-
Malaimsimsa	-	--	-	-
Sorong Kota	-	--	-	-
KOTA SORONG	16,00	59,00	-	-

Lanjutan Tabel/*Continued Table* 5.1.1

Kecamatan Subdistrict	Petsai Chinese Cabbage		Tomat Tomato	
	2019	2020*	2019	2020*
(1)	(10)	(11)	(12)	(13)
Sorong Barat	-	-	-	-
Sorong Kepulauan	-	-	-	-
Maladum Mes	-	-	-	-
Sorong Timur	25,00	33,00	5,00	7,00
Sorong Utara	-	-	-	-
Sorong	-	-	-	-
Sorong Manoi	-	-	-	-
Klaurung	28,00	42,00	-	-
Malaimsimsa	-	-	-	-
Sorong Kota	-	-	-	-
KOTA SORONG	53,00	75,00	5,00	7,00

Lanjutan Tabel/*Continued Table* 5.1.1

Kecamatan Subdistrict	Sawi Mustard Greens		Kangkung Kale	
	2019	2020 ^x	2019	2020 ^x
(1)	(10)	(11)	(12)	(13)
Sorong Barat	0	0	0	0
Sorong Kepulauan	0	0	4	4
Maladum Mes	0	0	3	3
Sorong Timur	25	33	33	37
Sorong Utara	0	0	10	6
Sorong	0	0	0	0
Sorong Manoi	0	0	6	8
Klaurung	28	42	34	39
Malaimsimsa	0	0	9	9
Sorong Kota	0	0	3	3
KOTA SORONG	53	75	102	109

Catatan/Note: Angka Sementara (ASEM)/ Preliminary Figures

Sumber/Source: Dinas Pertanian Kota Sorong/ Agriculture Office of Sorong Municipality

Tabel 5.1.2 **Produksi Tanaman Sayuran Menurut Kecamatan dan Jenis Tanaman di Kota Sorong (kuintal), 2019 dan 2020**
Production of Vegetables by Subdistrict and Kind of Plant in Sorong Municipality (quintal), 2019 and 2020

Kecamatan Subdistrict	Bawang Merah Shallot		Cabai Besar Chili/Big Chili	
	2019	2020*	2019	2020*
(1)	(2)	(3)	(4)	(5)
Sorong Barat	-	-	--	--
Sorong Kepulauan	-	-	--	--
Maladum Mes	-	-	--	--
Sorong Timur	-	-	--	--
Sorong Utara	-	-	--	--
Sorong	-	-	--	--
Sorong Manoi	-	-	--	--
Klaurung	-	-	--	--
Malaimsimsa	-	-	--	--
Sorong Kota	-	-	--	--
KOTA SORONG	-	-	--	--

Lanjutan Tabel/*Continued Table* 5.1.2

Kecamatan Subdistrict	Cabai Rawit <i>Chili/Cayenne Pepper</i>		Kentang <i>Potato</i>	
	2019	2020*	2019	2020*
(1)	(6)	(7)	(8)	(9)
Sorong Barat	27,00	12,00	–	--
Sorong Kepulauan	–	-	–	--
Maladum Mes	17,00	12,00	–	--
Sorong Timur	469,00	20,00	–	--
Sorong Utara	56,00	-	–	--
Sorong	–	-	–	--
Sorong Manoi	–	-	–	--
Klaurung	291,00	18,00	–	--
Malaimsimsa	–	-	–	--
Sorong Kota	–	-	–	--
KOTA SORONG	860,00	62,00	–	--

Catatan/*Note*: Angka Sementara (ASEM) / Preliminary Figures

Sumber/*Source*: Dinas Pertanian Kota Sorong/ *Agriculture Office of Sorong Municipality*

Lanjutan Tabel/*Continued Table* 5.1.2

Kecamatan Subdistrict	Petsai Chinese Cabbage		Tomat Tomato	
	2019	2020*	2019	2020*
(1)	(10)	(11)	(12)	(13)
Sorong Barat	-	-	-	--
Sorong Kepulauan	-	-	-	--
Maladum Mes	-	-	-	--
Sorong Timur	2899	410	494,00	24,30
Sorong Utara	-	-	-	--
Sorong	-	-	-	--
Sorong Manoi	-	-	-	--
Klaurung	2317	305,5	-	--
Malaimsimsa	-	-	-	--
Sorong Kota	-	-	-	--
KOTA SORONG	5216	715,5	494,00	24,30

Lanjutan Tabel/*Continued Table* 5.1.2

Kecamatan Subdistrict	Sawi Mustard Greens		Kangkung Kale	
	2019	2020 ^x	2019	2020 ^x
(1)	(14)	(15)	(16)	(17)
Sorong Barat	0	0	0	0
Sorong Kepulauan	0	0	1430	673
Maladum Mes	0	0	107	578
Sorong Timur	2899	4101	3751	5013
Sorong Utara	0	0	825	450
Sorong	0	0	0	0
Sorong Manoi	0	0	2096	1191
Klaurung	2317	3055	2794	2561
Malaimsimsa	0	0	2219	1839
Sorong Kota	0	0	925	690
KOTA SORONG	5216	7156	14147	12995

Catatan/Note: Angka Sementara (ASEM)/ Preliminary Figures

Sumber/Source: Dinas Pertanian Kota Sorong/ Agriculture Office of Sorong Municipality

Tabel
Table 5.1.3

Luas Panen Tanaman Sayuran dan Buah-buahan Semusim Menurut Jenis Tanaman di Kota Sorong (ha), 2017–2020
Harvested Area of Seasonal Vegetables and Fruits by Kind of Plant in Sorong Municipality (ha), 2017–2020

Jenis Tanaman Kind of Plants	2017	2018	2019	2020 ^x
(1)	(2)	(3)	(4)	(5)
Sayuran/Vegetables:				
Bawang Merah/ <i>Shallots</i>	–	–	–	–
Bawang Putih/ <i>Garlic</i>	–	–	–	–
Cabai Besar/ <i>Chili/Big Chili</i>	8,00	6,00	3,00	4,00
Cabai Rawit/ <i>Chili/Cayenne Pepper</i>	28,00	17,00	13,00	59,00
Terung/ <i>Eggplant</i>	10,00	6,00	6,00	32,00
Tomat/ <i>Tomato</i>	8,00	4,00	5,00	7,00
Bayam/ <i>Spinach</i>	77,00	67,00	83,00	88,00
Kangkung/ <i>Kangkong</i>	91,00	81,00	103,00	180,00
Buncis/Green Bean	2,00	4,00	6,00	7,00
Kacang Panjang/Yardlong Bean	20,00	10,00	8,00	18,00
Ketimun/Cucumber	–	1,00	4,00	7,00
Petsai/Chinese Cabbage	59,00	50,00	53,00	75,00
Buah–buahan/Fruits:				
Melon/ <i>Melon</i>	–	1,00	–	–
Semangka/ <i>Watermelon</i>	4,00	3,00	–	3,00

Catatan/Note: Angka Sementara (ASEM)/ Preliminary Figures

Sumber/Source: Dinas Pertanian Kota Sorong/ Agriculture Office of Sorong Municipality

Tabel
Table 5.1.4**Produksi Tanaman Buah-buahan Semusim Menurut Jenis Tanaman di Kota Sorong(ton), 2017–2020**
Production of Seasonal Fruits by Kind of Plant in Sorong Municipality (ton), 2017–2020

Jenis Tanaman Kind of Plants	2017	2018	2019	2020 ^x
(1)	(2)	(3)	(4)	(5)
Buah-Buahan/Fruits :				
Alpukat/Avocado	21,00	7,00	104,00	4,00
Belimbing/Starfruit	17,00	14,00	59,00	4,00
Duku/Langsat	28,00	10,00	352,00	8,00
Durian/Durian	18,00	117,00	539,00	21,00
Jambu Air/Rose Apple	89,00	130,00	101,00	19,00
Jambu Biji/Guava	3,00	44,00	106,00	5,00
Mangga/Mango	1,00	119,00	72,00	6,00
Manggis/Mangosteen	-	-	8,00	0,20
Nangka/Cempedak/Jackfruit	140,00	83,00	113,00	8,00
Nenas/Pineapple	245,00	147,00	190,00	40,00
Pepaya/Papaya	186,00	148,00	482,00	44,00
Pisang/ Banana	2 302,00	1 479,00	3 287,00	438,00
Rambutan/Rambutan	1,00	235,00	872,00	65,00
Salak/Salacca	532,00	458,00	599,00	76,00
Sawo/Sapodilla/Star Apple	4,00	1,00	2,00	0,20
Sirsak/Soursop	50,00	100,00	68,00	3,00
Sukun/Bread Fruit	250,00	84,00	146,00	29,00
Melinjo/Melinjo	7,00	27,00	29,00	2,00

Catatan/Note: Angka Sementara (ASEM)/ Preliminary Figures

Sumber/Sources: Dinas Pertanian Kota Sorong/ Agriculture Office of Sorong Municipality

Tabel
Table 5.1.5

Luas Panen Tanaman Biofarmaka Menurut Kecamatan dan Jenis Tanaman di Kota Sorong (m²), 2019 dan 2020
Harvested Area of Medicinal Plants by Subdistrict and Kind of Plant in Sorong Municipality (m²), 2019 and 2020

Kecamatan Subdistrict	Jahe Ginger		Laos/Lengkuas Galanga	
	2019	2020 ^x	2019	2020 ^x
(1)	(2)	(3)	(4)	(5)
Sorong Barat	600,00	650,00	500,00	700,00
Sorong Kepulauan	50,00	100,00	100,00	300,00
Maladum Mes	600,00	500,00	239,00	700,00
Sorong Timur	–	--	–	-
Sorong Utara	4420,00	2200,00	2 050,00	1200,00
Sorong	–	--	–	-
Sorong Manoi	150,00	50,00	150,00	100,00
Klaurung	–	--	–	-
Malaimsimsa	100,00	150,00	200,00	350,00
Sorong Kota	–	--	–	-
KOTA SORONG	5920,00	3650,00	3 239,00	3350,00

Lanjutan Tabel/*Continued Table 5.1.5*

Kecamatan Subdistrict	Kunyit Turmeric		Kencur East Indian Galangal	
	2019	2020 ^x	2019	2020 ^x
(1)	(6)	(7)	(8)	(9)
Sorong Barat	400,00	1000,00	--	-
Sorong Kepulauan	100,00	200,00	--	-
Maladum Mes	530,00	950,00	--	-
Sorong Timur	-	-	--	-
Sorong Utara	325,00	-	200,000	-
Sorong	-	-	--	-
Sorong Manoi	50,00	50,00	--	-
Klaurung	-	-	--	-
Malaimsimsa	-	-	--	-
Sorong Kota	-	-	--	-
KOTA SORONG	1 405,00	2200,00	200,00	-

Catatan/Note: Angka Sementara (ASEM)/ Preliminary Figures

Sumber/Source: Dinas Pertanian Kota Sorong/ Agriculture Office of Sorong Municipality

Tabel 5.1.6 **Produksi Tanaman Biofarmaka Menurut Kecamatan dan Jenis Tanaman di Kota Sorong (kg), 2019 and 2020**
Table 5.1.6 **Production of Medicinal Plants by Subdistrict and Kind of Plant in Sorong Municipality (kg), 2019 and 2020**

Kecamatan Subdistrict	Jaje Ginger		Laos/Lengkuas Galanga	
	2019	2020 ^x	2019	2020 ^x
(1)	(2)	(3)	(4)	(5)
Sorong Barat	260,00	27,50	204,00	34,00
Sorong Kepulauan	200,00	5,80	360,00	21,70
Maladum Mes	250,00	29,00	110,00	32,00
Sorong Timur	–	---	–	--
Sorong Utara	1 991,00	131,00	1 786,00	85,00
Sorong	–	---	–	--
Sorong Manoi	226,00	1,00	268,00	7,70
Klaurung	–	---	–	--
Malaimsimsa	130,00	7,00	275,00	19,30
Sorong Kota	–	---	–	--
KOTA SORONG	3 057,00	201,30	3 003,00	199,70

Lanjutan Tabel/*Continued Table* 5.1.6

Kecamatan Subdistrict	Kunyit Turmeric		Kencur East Indian Galangal	
	2019	2020 ^x	2019	2020 ^x
(1)	(8)	(9)	(10)	(11)
Sorong Barat	210,00	38,00	-	--
Sorong Kepulauan	320,00	8,00	-	--
Maladum Mes	310,00	28,00	-	--
Sorong Timur	--	--	-	--
Sorong Utara	140,00	--	80,00	--
Sorong	--	--	-	--
Sorong Manoi	22,00	1,10	-	--
Klaurung	--	--	-	--
Malaimsimsa	--	--	-	--
Sorong Kota	--	--	-	--
KOTA SORONG	1 002,00	75,10	80,00	--

Catatan/*Note*: Angka Sementara (ASEM)/ Preliminary Figures

Sumber/*Source*: Dinas Pertanian Kota Sorong/ *Agriculture Office of Sorong Municipality*

Tabel 5.1.7 **Luas Panen Tanaman Biofarmaka Menurut Jenis Tanaman di Kota Sorong (m²), 2017–2020**
Harvested Area of Medicinal Plants by Kind of Plant in Sorong Municipality (m²), 2017–2020

Jenis Tanaman Kind of Plants	2017	2018	2019	2020*
(1)	(2)	(3)	(4)	(5)
Jahe/Ginger	6 200,00	2 400,00	5 920,00	3 650,00
Kencur/East Indian Galangal	845,00	225,00	200,00	-
Kunyit/Turmeric	2 932,00	500,00	1 405,00	2 200,00
Laos/Lengkuas/Galangal	3 376,00	1 500,00	3 239,00	3 350,00
Lidah Buaya/Aloe Vera	-	-	-	50,00
Mengkudu/Pace/Indian Mulberry	40,00	-	-	-
Sambiloto/King of Bitter	-	-	-	50,00

Catatan/Note: Angka Sementara (ASEM)/ Preliminary Figures

Sumber/Source: Dinas Pertanian Kota Sorong/ Agriculture Office of Sorong Municipality

Tabel 5.1.8 **Produksi Tanaman Biofarmaka Menurut Jenis Tanaman di Kota Sorong (kg), 2017–2020**
Production of Medicinal Plants by Kind of Plant in Sorong Municipality (kg), 2017–2020

Jenis Tanaman Kind of Plants	2017	2018	2019	2020 ^x
(1)	(2)	(3)	(4)	(5)
Jahe/Ginger	5 040,00	1 500,00	3 057,00	201,30
Kencur/East Indian Galangal	804,00	245,00	80,00	-
Kunyit/Turmeric	2 931,00	675,00	1 002,00	75,10
Laos/Lengkuas/Galangal	3 939,00	1 600,00	3 003,00	199,70
Lidah Buaya/Aloe Vera	-	-	-	1,30
Mengkudu/Pace/Indian Mulberry	110,00	-	-	-
Sambiloto/King of Bitter	-	-	-	0,80

Catatan/Note: Angka Sementara (ASEM)/ Preliminary Figures

Sumber/Source: Dinas Pertanian Kota Sorong/ Agriculture Office of Sorong Municipality

Tabel 5.1.9 **Luas Panen Tanaman Hias Menurut Kecamatan dan Jenis Tanaman di Kota Sorong (m²), 2019 and 2020**
Harvested Area of Ornamental Plants by Subdistrict and Kind of Plant in Sorong Municipality (m²), 2019 and 2020

Kecamatan Subdistrict	Anggrek/Orchid		Krisan/Chrysantemum	
	2019	2020*	2019	2020*
(1)	(2)	(3)	(4)	(5)
Sorong Barat	--	--	--	--
Sorong Kepulauan	--	--	--	--
Maladum Mes	--	--	--	--
Sorong Timur	--	--	--	--
Sorong Utara	--	--	--	--
Sorong	--	--	--	--
Sorong Manoi	--	--	--	--
Klaurung	--	--	--	--
Malaimsimsa	--	--	--	--
Sorong Kota	--	--	--	--
KOTA SORONG	--	--	--	--

Lanjutan Tabel/*Continued Table* 5.1.9

Kecamatan Subdistrict	Sedap Malam/ <i>Tuberose</i>		Mawar/ <i>Rose</i>	
	2019	2020 ^x	2019	2020 ^x
(1)	(8)	(9)	(10)	(11)
Sorong Barat	-	-	-	-
Sorong Kepulauan	-	-	-	-
Maladum Mes	-	-	-	-
Sorong Timur	-	-	-	-
Sorong Utara	-	-	-	-
Sorong	-	-	-	-
Sorong Manoi	-	-	-	-
Klaurung	-	-	-	-
Malaimsimsa	-	-	-	-
Sorong Kota	-	-	-	-
KOTA SORONG	-	-	-	-

Catatan/*Note*: Angka Sementara (ASEM)/ Preliminary Figures

Sumber/*Source*: Dinas Pertanian Kota Sorong/ *Agriculture Office of Sorong Municipality*

Tabel
Table 5.1.10

Produksi Tanaman Hias Menurut Kecamatan dan Jenis Tanaman di Kota Sorong (tangkai), 2019 and 2020
Production of Ornamental Plants by Subdistrict and Kind of Plant in Sorong Municipality (stalks), 2019 and 2020

Kecamatan Subdistrict	Anggrek/ <i>Orchid</i>		Krisan/ <i>Chrysantemum</i>	
	2019	2020 ^x	2019	2020 ^x
(1)	(2)	(3)	(4)	(5)
Sorong Barat	–	--	–	--
Sorong Kepulauan	–	--	–	--
Maladum Mes	–	--	–	--
Sorong Timur	–	--	–	--
Sorong Utara	–	--	–	--
Sorong	–	--	–	--
Sorong Manoi	–	--	–	--
Klaurung	–	--	–	--
Malaimsimsa	–	--	–	--
Sorong Kota	–	--	–	--
KOTA SORONG	–	--	–	--

Lanjutan Tabel/*Continued Table* 5.1.10

Kecamatan Subdistrict	Sedap Malam/Tuberose		Mawar/Rose	
	2019	2020*	2019	2020*
(1)	(8)	(9)	(10)	(11)
Sorong Barat	-	--	--	-
Sorong Kepulauan	-	--	--	-
Maladum Mes	-	--	--	-
Sorong Timur	-	--	--	-
Sorong Utara	-	--	--	-
Sorong	-	--	--	-
Sorong Manoi	-	--	--	-
Klaurung	-	--	--	-
Malaimsimsa	-	--	--	-
Sorong Kota	-	--	--	-
KOTA SORONG	-	--	--	-

Catatan/*Note*: Angka Sementara (ASEM)/ Preliminary Figures

Sumber/*Source*: Dinas Pertanian Kota Sorong/ *Agriculture Office of Sorong Municipality*

Tabel 5.1.11 **Luas Panen Tanaman Hias Menurut Jenis Tanaman di Kota Sorong (m²), 2017–2020**
Table 5.1.11 **Harvested Area of Ornamental Plants by Kind of Plant in Sorong Municipality (m²), 2017–2020**

Jenis Tanaman Kind of Plants	2017	2018	2019	2020 ^x
(1)	(2)	(3)	(4)	(5)
Anggrek/ <i>Orchid</i>	–	–	–	--
Krisan/ <i>Chrysantemum</i>	–	–	–	--
Mawar/ <i>Rose</i>	–	–	–	--
Sedap Malam/ <i>Tuberose</i>	–	–	–	--
Komoditas daerah	–	–	–	--
Komoditas daerah	–	–	–	--

Catatan/Note: Angka Sementara (ASEM)/ Preliminary Figures
 Sumber/Source: Dinas Pertanian Kota Sorong/ Agriculture Office of Sorong Municipality

Tabel
Table 5.1.12

Produksi Tanaman Hias Menurut Jenis Tanaman di Kota Sorong(tangkai), 2017–2020
Production of Ornamental Plants by Kind of Plant n Sorong Municipality (stalks), 2017–2020

Jenis Tanaman Kind of Plants	2017	2018	2019	2020 ^x
(1)	(2)	(3)	(4)	(5)
Anggrek/ <i>Orchid</i>	10,00	–	–	–
Krisan/ <i>Chrysantemum</i>	–	–	–	–
Mawar/ <i>Rose</i>	20,00	–	–	–
Sedap Malam/ <i>Tuberose</i>	–	–	–	–
Komoditas daerah	–	–	–	–
Komoditas daerah	–	–	–	–

Catatan/Note: Angka Sementara (ASEM)/ Preliminary Figures

Sumber/Source: Dinas Pertanian Kota Sorong/ Agriculture Office of Sorong Municipality

Tabel 5.1.13 **Produksi Buah-buahan Menurut Kecamatan dan Jenis Tanaman di Kota Sorong (ton), 2019 and 2020**
Table *Production of Fruits by Subdistrict and Kind of Plant in Sorong Municipality (ton), 2019 and 2020*

Kecamatan Subdistrict	Mangga/Mango		Durian/Durian	
	2019	2020	2019	2020
(1)	(2)	(3)	(4)	(5)
Sorong Barat	-	-	-	-
Sorong Kepulauan	15,00	0,50	3,00	-
Maladum Mes	20,00	-	-	-
Sorong Timur	13,00	2,00	30,00	2,00
Sorong Utara	12,00	-	120,00	-
Sorong	-	-	-	-
Sorong Manoi	-	-	-	-
Klaurung	-	1,00	350,00	9,00
Malaimsimsa	-	3,00	-	10,00
Sorong Kota	12,00	-	36,00	-
Sorong	72,00	-	539,00	-
KOTA SORONG	144,00	6,50	1.078,00	21,00

Lanjutan Tabel/*Continued Table* 5.1.13

Kecamatan Subdistrict	Jeruk/Orange		Pisang/Banana	
	2019	2020	2019	2020
(1)	(6)	(7)	(8)	(9)
Sorong Barat	...	--	610,00	72,00
Sorong Kepulauan	...	--	132,00	14,00
Maladum Mes	...	--	80,00	7,00
Sorong Timur	...	--	81,00	5,50
Sorong Utara	...	--	670,00	19,00
Sorong	...	--	--	---
Sorong Manoi	...	--	--	---
Klaurung	...	--	1 345,00	256,00
Malaimsimsa	...	--	149,00	61,00
Sorong Kota	...	--	220,00	2,60
Sorong	...	--	3 287,00	---
KOTA SORONG	...	--	6.574,00	437,00

Lanjutan Tabel/*Continued Table* 5.1.13

Kecamatan Subdistrict	Pepaya/Papaya		Salak/Salacca	
	2019	2020	2019	2020
(1)	(10)	(11)	(12)	(13)
Sorong Barat	76,00	3,50	124,00	33,40
Sorong Kepulauan	10,00	2,00	14,00	3,00
Maladum Mes	13,00	1,00	285,00	20,00
Sorong Timur	13,00	1,00	7,00	1,40
Sorong Utara	80,00	4,00	40,00	4,00
Sorong	–	--	–	--
Sorong Manoi	–	--	–	--
Klaurung	268,00	25,00	99,00	6,00
Malaimsimsa	14,00	7,00	30,00	8,00
Sorong Kota	8,00	0,40	–	--
KOTA SORONG	482,00	43,90	599,00	75,80

Catatan/*Note*: Angka Sementara (ASEM)/ Preliminary Figures

Sumber/*Source*: Dinas Pertanian Kota Sorong/ *Agriculture Office of Sorong Municipality*

Tabel
Table 5.1.14

Produksi Buah-Buahan dan Sayuran Tahunan Menurut Jenis Tanaman di Kota (kuintal), 2017–2020
Production of Annual Fruits and Vegetables by Kind of Plant in Sorong Municipality (quintal), 2017–2020

Jenis Tanaman Kind of Plants	2017	2018	2019	2020
(1)	(2)	(3)	(4)	(5)
Buah–Buahan/Fruits:				
Alpukat/Avocado	21,00	7,00	104,00	4,00
Belimbing/Star Fruit	17,00	14,00	59,00	4,00
Duku/Langsak/Kokosan/Duku	28,00	10,00	352,00	8,00
Durian/Durian	18,00	117,00	539,00	21,00
Jambu Air/Rose Apple	89,00	130,00	101,00	19,00
Jambu Biji/Guava	3,00	44,00	106,00	5,00
Mangga/Mango	1,00	119,00	72,00	6,50
Manggis/Mangosteen	-	-	8,00	0,20
Nangka/Cempedak/Jack Fruit	140,00	83,00	113,00	8,00
Nenas/Pineapple	245,00	147,00	190,00	40,00
Pepaya/Papaya	186,00	148,00	482,00	43,90
Pisang/Banana	2 302,00	1 479,00	3 287,00	437,00
Rambutan/Rambutan	1,00	235,00	872,00	65,00
Salak/Salacca	532,00	458,00	599,00	75,80
Sawo/Sapodilla/Star Apple	4,00	1,00	2,00	0,20
Sirsak/Soursop	50,00	100,00	68,00	3,00
Sukun/Bread Fruit	250,00	84,00	146,00	29,00
Melinjo/Melinjo	7,00	27,00	29,00	2,00

Catatan/Note: Angka Sementara (ASEM)/ Preliminary Figures

Sumber/Source: Dinas Pertanian Kota Sorong/ Agriculture Office of Sorong Municipality

**5.2 PERKEBUNAN
ESTATE CROPS**

Tabel 5.2.1 Luas Areal Tanaman Perkebunan Menurut Kecamatan dan Jenis Tanaman di Kota Sorong (ha), 2019 dan 2020
Planted Area of Estate Crops by Subdistrict and Type of Crops in Sorong Municipality (ha), 2019 and 2020

Kecamatan Subdistrict	Kelapa Sawit/Oil Palm		Kelapa/Coconut	
	2019	2020	2019	2020
(1)	(2)	(3)	(4)	(5)
Sorong Barat	-	-	28	28
Sorong Kepulauan	-	-	60	60
Maladum Mes	-	-	30	30
Sorong Timur	-	-	15	15
Sorong Utara	-	-	16	16
Sorong	-	-	-	-
Sorong Manoi	-	-	-	-
Klaurung	-	-	22	22
Malaimsimsa	-	-	20	20
Sorong Kota	-	-	-	-
KOTA SORONG	-	-	191	191

Lanjutan Tabel/*Continued Table 5.2.1*

Kecamatan Subdistrict	Karet/Rubber		Kopi/Coffee	
	2019	2020	2019	2020
(1)	(6)	(7)	(8)	(9)
Sorong Barat	-	-	-	-
Sorong Kepulauan	-	-	-	-
Maladum Mes	-	-	-	-
Sorong Timur	-	-	-	-
Sorong Utara	-	-	-	-
Sorong	-	-	-	-
Sorong Manoi	-	-	-	-
Klaurung	-	-	-	-
Malaimsimsa	-	-	-	-
Sorong Kota	-	-	-	-
KOTA SORONG	-	-	-	-

Catatan/Note: Angka Sementara (ASEM)/ Preliminary Figures

Sumber/Source: Dinas Pertanian Kota Sorong/ Agriculture Office of Sorong Municipality

Lanjutan Tabel/*Continued Table* 5.2.1

Kecamatan Subdistrict	Kakao/Cocoa		Tebu/Sugar cane	
	2019	2020	2019	2020
(1)	(10)	(11)	(12)	(13)
Sorong Barat	-	-	-	-
Sorong Kepulauan	-	-	-	-
Maladum Mes	-	-	-	-
Sorong Timur	-	-	-	-
Sorong Utara	-	-	-	-
Sorong	-	-	-	-
Sorong Manoi	-	-	-	-
Klaurung	-	-	-	-
Malaimsimsa	-	-	-	-
Sorong Kota	-	-	-	-
KOTA SORONG	-	-	-	-

Lanjutan Tabel/*Continued Table 5.2.1*

Kecamatan Subdistrict	Teh/Tea		Tembakau/Tobacco	
	2019	2020	2019	2020
(1)	(14)	(15)	(16)	(17)
Sorong Barat	-	-	-	-
Sorong Kepulauan	-	-	-	-
Maladum Mes	-	-	-	-
Sorong Timur	-	-	-	-
Sorong Utara	-	-	-	-
Sorong	-	-	-	-
Sorong Manoi	-	-	-	-
Klaurung	-	-	-	-
Malaimsimsa	-	-	-	-
Sorong Kota	-	-	-	-
KOTA SORONG	-	-	-	-

Catatan/Note: Angka Sementara (ASEM)/ Preliminary Figures

Sumber/Source: Dinas Pertanian Kota Sorong/ Agriculture Office of Sorong Municipality

Tabel
Table 5.2.2

Produksi Perkebunan Menurut Kecamatan dan Jenis Tanaman di Kota Sorong (ton), 2019 dan 2020
Production of Estate by Subdistrict and Type of Crops in Sorong Municipality (ton), 2019 and 2020

Kecamatan Subdistrict	Kelapa Sawit/Oil Palm		Kelapa/Coconut	
	2019	2020	2019	2020
(1)	(2)	(3)	(4)	(5)
Sorong Barat	-	-	1,5	1,5
Sorong Kepulauan	-	-	3,2	3,2
Maladum Mes	-	-	1,8	1,8
Sorong Timur	-	-	1,6	1,6
Sorong Utara	-	-	0,2	0,2
Sorong	-	-	-	-
Sorong Manoi	-	-	-	-
Klaurung	-	-	20	20
Malaimsimsa	-	-	0,3	0,3
Sorong Kota	-	-	-	-
KOTA SORONG	-	-	28,6	28,6

Lanjutan Tabel/*Continued Table* 5.2.2

Kecamatan Subdistrict	Karet/Rubber		Kopi/Coffee	
	2019	2020	2019	2020
(1)	(6)	(7)	(8)	(9)
Sorong Barat	-	-	-	-
Sorong Kepulauan	-	-	-	-
Maladum Mes	-	-	-	-
Sorong Timur	-	-	-	-
Sorong Utara	-	-	-	-
Sorong	-	-	-	-
Sorong Manoi	-	-	-	-
Klaurung	-	-	-	-
Malaimsimsa	-	-	-	-
Sorong Kota	-	-	-	-
KOTA SORONG	-	-	-	-

Lanjutan Tabel/*Continued Table* 5.2.2

Kecamatan <i>Subdistrict</i>	Kakao/ <i>Cocoa</i>		Tebu/ <i>Sugar cane</i>	
	2019	2020	2019	2020
(1)	(10)	(11)	(12)	(13)
Sorong Barat	-	-	-	-
Sorong Kepulauan	-	-	-	-
Maladum Mes	-	-	-	-
Sorong Timur	-	-	-	-
Sorong Utara	-	-	-	-
Sorong	-	-	-	-
Sorong Manoi	-	-	-	-
Klaurung	-	-	-	-
Malaimsimsa	-	-	-	-
Sorong Kota	-	-	-	-
KOTA SORONG	-	-	-	-

Lanjutan Tabel/*Continued Table* 5.2.2

Kecamatan Subdistrict	Teh/Tea		Tembakau/Tobacco	
	2019	2020	2019	2020
(1)	(14)	(15)	(16)	(17)
Sorong Barat	-	-	-	-
Sorong Kepulauan	-	-	-	-
Maladum Mes	-	-	-	-
Sorong Timur	-	-	-	-
Sorong Utara	-	-	-	-
Sorong	-	-	-	-
Sorong Manoi	-	-	-	-
Klaurung	-	-	-	-
Malaimsimsa	-	-	-	-
Sorong Kota	-	-	-	-
KOTA SORONG	-	-	-	-

Catatan/Note: Angka Sementara (ASEM)/ Preliminary Figures

Sumber/Source: Dinas Pertanian Kota Sorong/ Agriculture Office of Sorong Municipality

**5.3 TANAMAN PANGAN
CROPS**

Tabel 5.3.1 Luas Panen Tanaman Pangan Menurut Kecamatan dan Jenis Tanaman di Kota Sorong (ha), 2020
Harvested Area of Crops by Subdistrict and Kind of Plant in Sorong Municipality (ha), 2020

Kecamatan Subdistrict	Jagung Maize	Kedelai Soybean	Ubi Kayu Cassava	Ubi Jalar Sweet Potato	Keladi Black Radish
(1)	(2)	(3)	(4)	(5)	(6)
Sorong Barat	--	--	1,00	--	1,00
Sorong Kepulauan	--	--	--	1,00	2,00
Maladum Mes	--	--	2,00	2,00	-
Sorong Timur	2,00	--	4,00	--	-
Sorong Utara	--	--	3,00	--	-
Sorong	--	--	-	--	-
Sorong Manoi	--	--	1,00	--	-
Klaurung	--	--	16,00	3,00	-
Malaimsimsa	--	--	1,00	--	-
Sorong Kota	--	--	1,00	--	-
KOTA SORONG	2,00	--	29,00	6,00	3,00

Catatan/Note: Angka Sementara (ASEM)/ Preliminary Figures

Sumber/Source: Dinas Pertanian Kota Sorong/ Agriculture Office of Sorong Municipality

Tabel
Table 5.3.2

Produksi Tanaman Pangan Menurut Kecamatan dan Jenis Tanaman di Kota Sorong (ton), 2020
Production of Crops by Subdistrict and Kind of Plant in Sorong Municipality (ton), 2020

Kecamatan <i>Subdistrict</i>	Jagung <i>Maize</i>	Kedelai <i>Soybean</i>	Ubi Kayu <i>Cassava</i>	Ubi Jalar <i>Sweet Potato</i>	Keladi <i>Black Radish</i>
(1)	(2)	(3)	(4)	(5)	(6)
Sorong Barat	--	--	28,00	--	6,00
Sorong Kepulauan	--	--	-	12,00	12,00
Maladum Mes	--	--	56,00	24,00	-
Sorong Timur	14,00	--	84,00	--	-
Sorong Utara	--	--	84,00	--	-
Sorong	--	--	-	--	-
Sorong Manoi	--	--	28,00	--	-
Klaurung	--	--	448,00	36,00	-
Malaimsimsa	--	--	28,00	--	-
Sorong Kota	--	--	28,00	--	-
KOTA SORONG	14,00	--	784,00	72,00	18,00

Catatan/Note: Angka Sementara (ASEM)/ Preliminary Figures

Sumber/Source: Dinas Pertanian Kota Sorong/ Agriculture Office of Sorong Municipality

BAB

6

**INDUSTRI, PERTAMBANGAN,
DAN ENERGI**

INDUSTRY, MINING, AND ENERGY



DAYA TERPASANG

104.887 KW

JUMLAH PELANGGAN PLN

68.556

PT. PLN (PERSERO)

JUMLAH PELANGGAN TIRTA REMU

8.830

DEBIT AIR YANG DISALURKAN

1.642.736 M³



PENJELASAN TEKNIS**TECHNICAL NOTES**

1. Pertambangan, menurut Undang-Undang Nomor 4 tahun 2009 tentang Pertambangan Mineral dan Batubara (UU No. 4/2009) adalah sebagian atau seluruh tahapan kegiatan dalam rangka penelitian, pengelolaan dan pengusahaan mineral atau batubara yang meliputi penyelidikan umum, eksplorasi, studi kelayakan, konstruksi, penambangan, pengolahan dan pemurnian, pengangkutan dan penjualan, serta kegiatan pascatambang.
 2. Perusahaan Listrik Negara (PLN) adalah Perusahaan Umum Milik Negara yang mempunyai aktivitas kegiatan pembangkitan, transmisi, dan distribusi tenaga listrik.
 3. Perusahaan Air Bersih adalah perusahaan yang mempunyai aktivitas dalam penampungan, penjernihan, dan penyaluran air baku atau air bersih dari terminal air melalui saluran air, pipa atau mobil tangki (dalam satu pengelolaan administrasi dengan kegiatan ekonomi) kepada rumah tangga, perusahaan industri, atau pengguna komersial lainnya.
1. *Mining, according to Law Number 4 of 2009 concerning Mineral and Coal Mining (Law No. 4/2009) is part or all of the stages of activities in the framework of research, management and exploitation of minerals or coal which includes general investigations, exploration, feasibility studies, construction , mining, processing and refining, transportation and sales, as well as post-mining activities.*
 2. *State Electricity Company (PLN) is a state-owned public company that has electricity generation, transmission and distribution activities.*
 3. *Clean Water Company is a company that has activities in the collection, purification and distribution of raw water or clean water from water terminals through water channels, pipes or tank trucks (in one administrative management with economic activities) to households, industrial companies, or commercial users the other.*

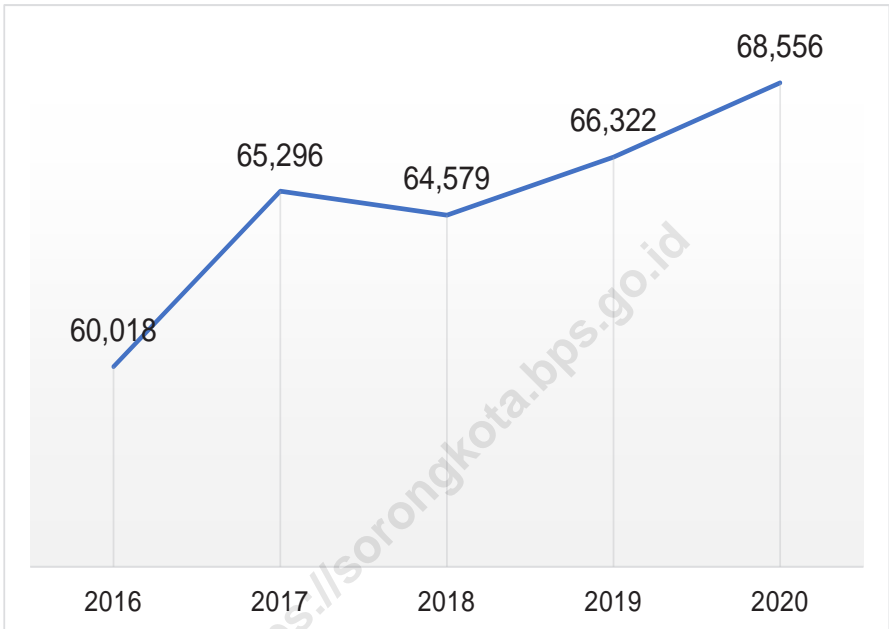
1. Penggalian adalah suatu kegiatan yang meliputi pengambilan segala jenis barang galian. Barang galian adalah unsur kimia, mineral dan segala macam batuan yang merupakan endapan alam (tidak termasuk logam, batubara, minyak dan gas bumi dan bahan radioaktif). Bahan galian ini biasanya digunakan sebagai bahan baku atau bahan penolong sektor industri maupun konstruksi. Hasil kegiatan penggalian antara lain, batu gunung, batu kali, batu kapur, koral, kerikil, batu marmer, pasir, pasir silika, pasir kuarsa, kaolin, tanah liat dan lain-lain.
 2. Kegiatan pemecahan ,peleburan, pemurnian dan segala proses pengolahan hasil pertambangan/ penggalian tidak termasuk kegiatan pertambangan/ penggalian, akan tetapi digolongkan ke dalam kegiatan industri.
 3. Kegiatan persiapan tempat penambangan penggalian seperti pembuatan jalan, jembatan dari dan ke arah lokasi penambangan, pengerukan, pemasangan pipa penyaluran dan sebagainya termasuk ke dalam kegiatan konstruksi. Sedangkan kegiatan eksplorasi dan penelitian mengenai prospek barang tambang dan mineral termasuk ke dalam jasa pertambangan.
1. *Excavation is an activity that involves taking all types of excavated goods. Mineral goods are chemical elements, minerals and all kinds of rocks which are natural deposits (excluding metals, coal, oil and gas and radioactive materials). These minerals are usually used as raw materials or supporting materials for the industrial and construction sectors. The results of excavation activities include, among others, mountain rocks, river stones, limestone, coral, gravel, marble, sand, silica sand, quartz sand, kaolin, clay and others.*
 2. *The activities of solving, smelting, refining and all processing of mining / quarrying products do not include mining / quarrying activities, but are classified as industrial activities.*
 3. *Preparation activities for excavation mining sites such as road construction, bridges to and from the mining location, dredging, installation of distribution pipes and so on are included in construction activities. Whereas exploration and research activities on prospects for mining and mineral goods are included in mining services. PLN is the only company selling*

4. PLN merupakan satu-satunya perusahaan penjual jasa listrik di Indonesia. Dalam pelayanan pendistribusian kelistrikan PLN membagi-bagi fungsi unit induknya kedalam beberapa unit induk berdasarkan pada sistem tenaga listrik yaitu pembangkitan, transmisi, dan distribusi. Selain itu ada juga unit induk atau pusat-pusat lain sebagai penunjang berlangsungnya perusahaan. Karena luasnya cakupan wilayah kerja PLN, maka PLN memiliki unit-unit di seluruh wilayah Indonesia yang mempunyai fungsi masing-masing sesuai dengan unit induknya.
4. *PLN is the only company selling electricity services in Indonesia. In the distribution service, electricity PLN divides the function of its units into several managing units in the electric power system namely generation, transmission, and distribution. In addition there are also parent units or other centers to support the ongoing company. Because of the vast working area of PLN, PLN has units throughout Indonesia that have their respective functions in accordance with their ownership units.*
5. Unit PT. PLN (Persero) dibagi dalam beberapa Wilayah untuk mengurus Pembangkitan, Penyaluran (Transmisi) dan Pengatur Beban, dan Distribusi kepada pelanggan dibagi dalam unit induk.
5. *PT. PLN (Persero) is divided into several Regions to take care of Generating, Distribution (Transmission) and Load Regulator, and Distribution to customers is divided into parent units.*

ULASAN	DESCRIPTION
<p>1. Kota Sorong memiliki total produksi listrik di tahun 2020 sebanyak 295.256.123 KWh. Listrik yang dialirkan kepada pelanggan adalah sejumlah 293.718.317 KWh. Sedangkan untuk listrik yang berhasil dijual oleh Perusahaan Listrik Negara adalah 263.428.532 KWh.</p>	<p>1. Sorong Municipality has total production of electricity in 2020 of 295,256,123 KWh. The electricity supplied to customers is 293,718,317 KWh. Whereas for electricity that was successfully sold by the State Electricity Company was 263,428,532 KWh.</p>
<p>2. Jumlah pelanggan listrik di Kota Sorong mengalami peningkatan dari tahun 2016 - 2020. Di tahun 2020, pelanggan listrik di kota Sorong meningkat dari angka 66.322 pelanggan menjadi 68.556 pelanggan. Namun pada tahun 2018 pelanggan listrik menurun tipis dari 65.296 pelanggan menjadi 64.479 pelanggan.</p>	<p>2. The number of electricity customers in Sorong Municipality has increased from 2016 to 2020. In 2020, electricity customers in Sorong Municipality increased from 66,322 customers to 68,556 customers. But in 2018 electricity customers decreased slightly from 65,296 customers to 64,479 customers.</p>
<p>3. Jumlah Pelanggan Air yang disalurkan oleh PT Tirta Remu adalah 8.830 pelanggan. Pelanggan air terbesar berada pada kategori rumah tangga dengan persentase 89,67.</p>	<p>3. The number of Water Customers distributed by PT Tirta Remu is 8,830 customers. the biggest water customers are in the household category with a percentage of 89.67.</p>
<p>4. Untuk nilai yang didapatkan oleh Perusahaan Air di Kota Sorong terbesar adalah kategori rumah tangga dan instansi pemerintah dengan nilai 7.851.000.00 rupiah, disusul oleh kategori niaga dan industri senilai 4.447.000.000 rupiah.</p>	<p>4. The biggest value obtained by the Water Company in Sorong Municipality is the household and the government category with a value of 7,851,000,000 rupiah. followed by trade and industries categories worth 4,447,000,000 rupiah.</p>

Gambar
Figures 6.1

Jumlah Pelanggan Listrik di Kota Sorong, 2016- 2020
Number of Electricity Costumers in Sorong Municipality,
2016-2020



Sumber/Source: PT PLN Sorong

<https://sorongkota.bps.go.id>

Tabel 6.1
Table

Daya Terpasang, Produksi, dan Distribusi Listrik PT. PLN (Persero) pada Cabang/Ranting PLN Menurut Kecamatan di Kota Sorong, 2020
Installed Electricity Power, Production, and Distribution of PT. PLN (Persero) at PLN Branch by Subdistrict in Sorong Municipality, 2020

Lokasi <i>Location</i>	Daya Terpasang <i>Installed Electricity Power (KW)</i>	Produksi Listrik <i>Electricity Production (KWh)</i>	Listrik Terjual <i>Electricity Sold (KWh)</i>	Dipakai Sendiri <i>Own Used (KWh)</i>	Listrik Dialirkan <i>Be Currented (KWh)</i>
(1)	(2)	(3)	(4)	(5)	(6)
SORONG	104 887	295 256 123	263 428 532	1 537 806	293 718 317
PLTD Klademak	3 100	46 373	-	722	45 651
PLTD Klasaman	10 087	1 405 534	-	102 500	1 303 034
PLTMG Sorong	48 900	60 263 356	-	1 434 585	58 828 771
MESIN SEWA	800	-	-	-	898 400
Excess Powergen	20 000	-	-	-	97 036 760
Excess Navigat	20 000	-	-	-	127 454 670
Excess Hendrison	2 000	-	-	-	8 151 030

Catatan/Note: ...

Sumber/Source: PT PLN Sorong

Tabel
Table 6.2**Jumlah Pelanggan Listrik Menurut Kecamatan di Kota Sorong, 2016–2020**
Number of Electricity Customers by Subdistrict in Sorong Municipality, 2016–2020

Kecamatan Subdistrict	2016	2017	2018	2019	2020
(1)	(2)	(3)	(4)	(5)	(6)
SORONG	60.018	65.296	64.579	66.322	68.556
PLTD Klademak	-	-	-	-	-
PLTD Klasaman	-	-	-	-	-
PLTMG Sorong	-	-	-	-	-
MESIN SEWA	-	-	-	-	-
Excess Powergen	-	-	-	-	-
Excess Navigat	-	-	-	-	-
Excess Hendrison	-	-	-	-	-

Catatan/Note: ...

Sumber/Source: PT PLN Sorong

Tabel
Table 6.3**Jumlah Pelanggan dan Air yang Disalurkan Menurut
Kecamatan di Kota Sorong, 2020**
**Number of Customers and Distributed Water by Subdistrict
in Sorong Municipality, 2020**

Kategori Pelanggan <i>Customer Category</i>	Pelanggan <i>Number of Customers</i>	Air Disalurkan <i>Distributed Water</i> (m³)	Nilai <i>Value</i> (Rp)
(1)	(2)	(3)	(4)
1. Sosial <i>Social</i>	143	140 144	175 000 000
2. Rumah Tangga <i>Household</i>	7 918	1 156 783	7 851 000 000
3. Instansi Pemerintah <i>Government</i>	67	37 499	
4. Niaga <i>Trade Company</i>	695	228 078	4 447 000 000
5. Industri <i>Industry</i>	5	24 417	
6. Khusus <i>Special Classified</i>	2	55 815	301 000 000
7. Bocor Dalam Penyaluran	-	-	-
Jumlah/ Total	8 830	1 642 736	12 774 000 000

Catatan/Note: ...

Sumber/Source: PT Tirta Remu

BAB

7

PARIWISATA

TOURISM



69

Restoran/Rumah Makan
terdapat di Kota Sorong



Rp. 120.000

s/d

Rp. 7.000.000

Range Harga Hotel/Penginapan
di Kota Sorong

PENJELASAN TEKNIS**TECHNICAL NOTES**

1. Wisatawan mancanegara (wisman) ialah setiap pengunjung yang mengunjungi suatu negara di luar tempat tinggalnya, didorong oleh satu atau beberapa keperluan tanpa bermaksud memperoleh penghasilan di tempat yang dikunjungi dan lamanya kunjungan tersebut tidak lebih dari satu tahun (12 bulan). Definisi ini mencakup 2 (dua) kategori wisatawan mancanegara.
 2. Wisatawan (turis) ialah setiap pengunjung seperti definisi di atas yang tinggal paling sedikit 24 jam, akan tetapi tidak lebih dari 1 (satu) tahun di tempat yang dikunjungi, dengan maksud antara lain: berlibur, rekreasi, olah raga, bisnis, menghadiri pertemuan, studi, dan kunjungan dengan alasan kesehatan.
 3. Excursionist ialah setiap pengunjung seperti definisi di atas yang tinggal kurang dari 24 jam di tempat yang dikunjungi (termasuk "Cruise passengers"). Cruise Passengers ialah setiap pengunjung yang tiba di suatu negara di mana mereka tidak menginap di akomodasi yang tersedia di negara tersebut, misalnya dengan kapal laut.
1. *An International Visitor is any person visiting a country other than his usual place of residence for any reason other than for earning income in the country visited, and the length of stay is no more than one year (12 months). This definition covers two categories of foreign visitors, namely*
 2. *"Tourist" is any visitor staying for at least 24 hours, but no more than one year, in the country visited, with the intention of visiting, and for any of these purposes: Pleasure, recreation and sports, Business, visiting friends and relatives, missions, attending meetings, conferences, visit for health reasons and study.*
 3. *"Excursionist" is any visitor staying less than 24 hours in the country visited including, "Cruise Passengers", i.e. visitors arriving in a country without staying in any accommodation available in the visited country.*

4. Rata-rata lama tinggal adalah rata-rata waktu tinggal wisatawan mancanegara di Indonesia untuk satu kali kunjungan.
 5. Usaha penyediaan akomodasi adalah usaha yang menyediakan pelayanan penginapan yang dapat dilengkapi dengan pelayanan pariwisata lainnya. Usaha penyediaan akomodasi dapat berupa hotel, vila, pondok wisata, bumi perkemahan, persinggahan karavan, dan akomodasi lainnya yang digunakan untuk tujuan pariwisata.
 6. Hotel adalah penyediaan akomodasi secara harian berupa kamar-kamar di dalam satu bangunan yang dapat dilengkapi dengan jasa pelayanan makan dan minum, kegiatan hiburan dan atau fasilitas lainnya. Hotel terdiri dari hotel berbintang dan hotel non- bintang.
 7. Hotel bintang adalah usaha penyediaan jasa pelayanan penginapan, makan minum serta jasa lainnya bagi umum dengan menggunakan sebagian atau seluruh bangunan. Usaha ini dikelola secara komersial serta memenuhi ketentuan persyaratan sebagai hotel bintang (termasuk berlian) yang ditetapkan dalam surat keputusan instansi yang membinanya. Misalnya hotel bintang lima, hotel bintang empat dan seterusnya.
4. *Average length of stay is the average stay duration of foreign visitor in Indonesia for one trip.*
 5. *The business of providing accommodation is a business that provides specialty services that can be equipped with other tourism services. It includes hotel, villa, cottage, camping, caravan stop, and other accommodation that are used for tourism purposes.*
 6. *Hotel is a daily supply of accommodation rooms within a building which can be equipped with eating and drinking services, entertainment activities and/or other facilities. Hotel consists of a classified hotel and a non-classified hotel.*
 7. *A star hotel is the business of providing an accommodation, eating and drinking as well as other services for the public by using a building or a part of a building. It is managed commercially and meets specified requirements as a star hotel (including diamonds)*

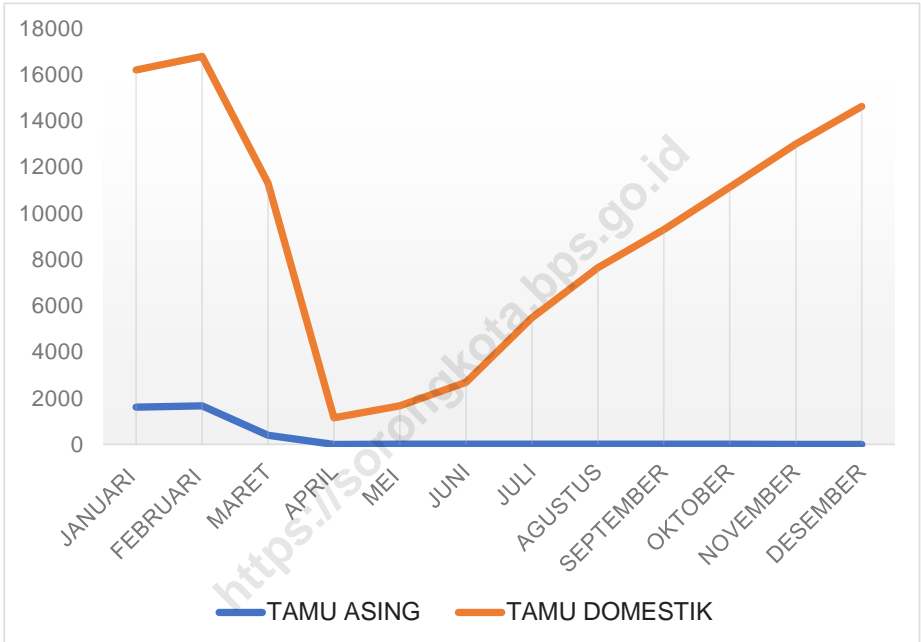
8. Rumah makan adalah suatu tempat atau bangunan yang diorganisasikan secara komersial, yang menyelenggarakan pelayanan dengan baik kepada semua tamu, baik berupa kegiatan makan maupun minum.
9. Menurut peraturan Menteri Kesehatan RI No. 304/Menkes/Per/89 tentang persyaratan rumah makan maka yang dimaksud rumah makan adalah satu jenis usaha jasa pangan yang bertempat di sebagian atau seluruh bangunan yang permanen dilengkapi dengan peralatan dan perlengkapan untuk proses pembuatan, penyimpanan dan penjualan makanan dan minuman bagi umum di tempat usahanya.
10. Restoran atau rumah makan adalah usaha penyediaan jasa makanan dan minuman dilengkapi dengan peralatan dan perlengkapan untuk proses pembuatan, penyimpanan dan penyajian di suatu tempat tetap yang tidak berpindah-pindah dengan tujuan memperoleh keuntungan dan/atau laba (Permen Pariwisata dan Ekonomi Kreatif No.11 Tahun 2014).
- set forth in the decree of fostering agency. For example, five star hotel, four star hotel, and so on.*
8. *Restaurant is a place or building that is organized commercially, which provides good service to all guests, both in the form of eating and drinking activities.*
9. *According to the regulation of the Minister of Health RI No. 304 / Menkes / Per / 89 regarding restaurant requirements, then what is meant by a restaurant is a type of food service business that is located in a part or all of a permanent building equipped with equipment and equipment for the process of making, storing and selling food and drinks for the public on the premises his effort.*
10. *Restaurant or restaurant is a business providing food and beverage services equipped with equipment and supplies for the process of making, storing and serving in a fixed place that is not moved with the aim of obtaining profits and / or profits (Candy Tourism and Creative Economy No.11 Years 2014).*

ULASAN**DESCRIPTION**

- | | |
|--|---|
| <p>1. Menurut data dari Dinas Pariwisata Kota Sorong, jumlah rumah makan yang ada di Kota Sorong berjumlah 69 unit, rumah makan terbanyak berada di Kecamatan Sorong Kota dengan jumlah rumah makan sebanyak 28 unit. Jumlah Rumah Makan di Kecamatan Sorong ada 18 unit dan untuk Kecamatan Malaimsimsa ada 8 unit.</p> | <p>1. According to data from the Sorong Municipality Tourism Office, the number of restaurants in Sorong Municipality is 69 units, the most licensed restaurants are in Sorong Kota Subdistrict with 28 restaurants. The number of restaurants in Sorong Subdistrict is 18 units and for Malaimsimsa Subdistrict there are 8 units.</p> |
| <p>2. Di Kota Sorong sampai tahun 2020 terdapat hotel berjumlah 37 hotel.</p> | <p>2. In Sorong Municipality until 2020 there are 37 hotels.</p> |
| <p>3. Jumlah tamu asing yang menginap di Kota sorong pada tahun 2020 ada 3.718 orang. Jumlah tamu asing yang menginap terbanyak berada pada bulan Februari sebanyak 1.667 orang. Tamu asing tersebut lebih banyak menginap di hotel bintang sebanyak 3.692 orang, dan hanya 26 orang yang menginap di hotel melati.</p> | <p>3. The number of foreign guests staying in Sorong Municipality in 2020 was 3,718. The highest number of foreign guests staying in February was 1,667. The foreign guests mostly stayed at star hotels which 3,692 people, and only 180 people stayed at non star hotels.</p> |
| <p>4. Jumlah tamu dalam negeri yang menginap di Kota Sorong pada tahun 2020 adalah 110.894 orang. Tamu terbanyak berada pada bulan Februari sebanyak 16.776 orang dan bulan Januari sebanyak 16.186 orang.</p> | <p>4. The number of domestic guests staying in Sorong Municipality in 2020 was 110,894 people. The most guests were in 16,776 people in February and 16,186 people in January.</p> |

Gambar 7.1
Figures

Banyaknya Tamu Asing dan Tamu Domestik yang menginap di Hotel Menurut Bulan, 2020
Number of Foreign Guests and Domestic Guests staying at the Hotel by month, 2020



Sumber/Source : Hasil Survey BPS Kota Sorong/ Badan Pusat Statistik Kota Sorong

<https://sorongkota.bps.go.id>

7.2 RESTORAN RESTAURANTS

Tabel 7.1 **Jumlah Rumah Makan/Restoran Menurut Kecamatan di Kota Sorong, 2017–2020**
Table 7.1 **Number of Restaurants by Subdistrict in Sorong Regency/ Municipality, 2017–2020**

Kecamatan Subdistrict	2017	2018	2019	2020*
(1)	(2)	(3)	(4)	(5)
Sorong Barat	-	-	5	-
Maladummes	-	-	1	-
Sorong Kepulauan	-	-	-	-
Sorong Timur	-	-	1	-
Sorong Utara	-	-	-	-
Sorong	-	-	18	-
Sorong Manoi	-	-	8	-
Klaurung	-	-	-	-
Malaimsimsa	-	-	8	-
Sorong Kota	-	-	28	-
KOTA SORONG	-	-	69	-

Catatan/Note: Tahun 2020 tidak dilakukan pendataan akibat Covid-19

Sumber/Source: Dinas Pariwisata Kota Sorong

7.2 HOTEL HOTELS

Tabel 7.2.1 Nama, Alamat dan Tarif Kamar Hotel/Penginapan di Kota Sorong, 2020
Name, Address and Hotel Rate di Sorong Municipality, 2020

Hotel/ Penginapan Hotels/Motels	Alamat	Standar		Suite	
		Minimum	Maksimum	Minimum	Maksimum
(1)	(2)	(3)	(4)	(5)	(6)
Hotel Belagri	Jl. Raja Ampat No. 1 Kampung Baru	459 000	555 000	1280000	1900000
Hotel Citra	jl. Sudirman No 11 (0951) 321246	208 333	291 667	500 000	500000
City View Hotel	Jl. Sri Gunting No 1 (HBM)	600 000	770 000	780 000	1300000
Hotel F. Two	Jl. Jend Sudirman No. 9F	330 000	440 000	550 000	550 000
Hotel Klabra	Jl. Basuki Rahmat Km. 9,5	250 000	250 000	-	-
Hotel Lovensia	Jl. Raja Ampat No. 1A Kampung Baru	260 000	395 000	450 000	450 000
Hotel Mamberamo	Jl. Sam Ratulangi No. 35	560 000	850 000	1 000 000	2 500 000
Hotel Marina Mamberamo	Jl. Yos Sudarso	595 000	722 500	1 275 000	2 975 000
Hotel Mariat Sorong	Jl. Jend A. Yani No. 1	500 000	650 000	800 000	1 800 000
Hotel Paparisa Manise	Jl. Jend Sudirman No. 10 Klaligi Sorong	250 000	350 000	-	-
Fave Hotel	Jl. Basuki Rahmat Km. 8	500 000	500 000	-	-
Hotel Rumberpon	Jl. Rumberpon No. 10	440 000	440 000	-	-
Swiss Bell Hotel Sorong	Jl. Jend Sudirman Sorong (0951) 321199	1 150 000	2 250 000	5 100 000	7 000 000
The Belagri Hotel & Convention	Jl. Gunung Merapi No. 8 Klabala (0951) 323888	750 000	1 000 000	1 700 000	6 000 000
The Luxio Hotel & Resort	Jl. Basuki Rahmat Km 12	550 000	785 000	1 015 999	5 500 000
You and Me Hotel	Jl. Jend A. Yani No. 27 Depan Masjid Al Akbar	365 000	545 000	-	-

Lanjutan Tabel/*Continued Table 7.2.1*

Hotel/ Penginapan <i>Hotels/Motels</i>	Alamat	Standar		Suite	
		Minimum	Maksimum	Minimum	Maksimum
(1)	(2)	(3)	(4)	(5)	(6)
Hotel Batanta	Jl. Sam Ratulangi	350 000	475 000	-	-
Hotel Rinjani	Jl. Selat Maritai	350 000	450 000	-	-
Hotel Tulip	Jl. Yos Sudarso No. 18 Kampung Baru	250 000	320 000	-	-
Hotel Ramayana INN	Jl. Malinda KM 10	225 000	300 000	-	-
Kryiad M Hotel	Jl. Sungai Maruni	893 000	1150000	2550000	4600000
Richelle Homestay	Jl. Viktori	250 000	250 000	-	-
Vega Hotel	Jl. F Kaisepo	690 000	890 000	1770000	1770000
Bali Homestay	Jl. F Kalasuat	150 000	300 000	-	-
Penginapan Rachmat	Jl Feri Lorong 3	120 000	200 000	-	-
Penginapan 35 INN	Jl Feri (Kompleks Pelabuhan Rakyat)	200 000	200 000	-	-
Penginapan Arema	Jl Jendral Sudirman	200 000	200 000	-	-
Penginapan Raisyah	Jl Sawo	150 000	150 000	-	-
Pandawa Homestay	Jl Danau Limboto	150 000	150 000	-	-
Hotel Waigo Splash	Jl Yos Sudarso Kampung Baru	400 000	425 000	725 000	800 000

Catatan/Note: ...

Sumber/Source: Hasil Survey BPS Kota Sorong/ *Badan Pusat Statistik Kota Sorong*

Tabel
Table 7.2.2

Banyaknya Tamu Asing yang menginap di Hotel menurut bulan, 2020
Number of Foreign Guests staying at the Hotel by month, 2020

Bulan Months	Hotel/ Hotels		Seluruh Hotel
	Bintang/ Star Hotels	Melati/ Nonstar Hotels	
(1)	(2)	(3)	(4)
Januari	1 608	2	1 610
Februari	1 657	10	1 667
Maret	379	14	393
April	3	0	3
Mei	13	0	13
Juni	9	0	9
Juli	7	0	7
Agustus	8	0	8
September	4	0	4
Oktober	4	0	4
November	0	0	0
Desember	0	0	0
TOTAL	3 692	26	3 718

Catatan/Note: ...

Sumber/Source: Hasil Survey BPS Kota Sorong/ Badan Pusat Statistik Kota Sorong

**Tabel
Table 7.2.3**

Banyaknya Tamu Dalam Negeri yang menginap di Hotel menurut bulan, 2020
Number of Domestic Guests staying at the Hotel by month, 2020

Bulan Months	Hotel/ Hotels		Seluruh Hotel
	Bintang/ Star Hotels	Melati/ Nonstar Hotels	
(1)	(2)	(3)	(4)
Januari	13 676	2 510	16 186
Februari	14 568	2 208	16 776
Maret	10 357	936	11 293
April	1 057	94	1 151
Mei	1 453	218	1 671
Juni	2 376	312	2 688
Juli	4 334	1 143	5 477
Agustus	6 354	1 285	7 639
September	8 051	1 235	9 286
Oktober	9 153	1 967	11 120
November	11 264	1 727	12 991
Desember	12 238	2 378	14 616
TOTAL	94 881	16 013	110 894

Catatan/Note: ...

Sumber/Source: Hasil Survey BPS Kota Sorong/ Badan Pusat Statistik Kota Sorong




TRANSPORTASI DAN KOMUNIKASI

TRANSPORTATION AND
COMMUNICATION



TERDAPAT **8.410** KEBERANGKATAN DAN **8.284**
KEDATANGAN PESAWAT SEPANJANG TAHUN 2020



POS INDONESIA

TERDAPAT **10**
KANTOR POS PEMBANTU
DI KOTA SORONG

88.469

SURAT DIKIRIM DARI
KOTA SORONG
SEPANJANG 2020

PENJELASAN TEKNIS

1. Data panjang jalan yang disajikan dalam publikasi ini bersumber dari Dinas Pekerjaan Umum Kota Sorong, dalam hal ini jalan dikelompokkan menjadi jalan negara, jalan propinsi, dan jalan kabupaten/kota.
2. Kendaraan bermotor adalah setiap kendaraan yang digerakkan oleh peralatan teknik yang ada pada kendaraan tersebut, biasanya digunakan untuk angkutan orang atau barang di atas jalan raya selain kendaraan yang berjalan di atas rel. Kendaraan bermotor yang dicatat adalah semua jenis kendaraan kecuali kendaraan bermotor TNI/Polri dan Korps Diplomatik.
3. Mobil penumpang adalah setiap kendaraan bermotor yang dilengkapi dengan tempat duduk untuk sebanyak-banyaknya delapan orang, tidak termasuk tempat duduk untuk pengemudi, baik dilengkapi atau tidak dilengkapi bagasi.
4. Mobil truk adalah setiap kendaraan bermotor yang digunakan untuk angkutan barang, selain mobil penumpang, mobil bis dan kendaraan bermotor roda dua.

TECHNICAL NOTES

1. *The road length data presented in this publication is sourced from the Sorong City Public Works Office, in this case the roads are grouped into state roads, provincial roads, and district / city roads.*
2. *A motorized vehicle is any vehicle that is driven by technical equipment available in the vehicle, usually used to transport people or goods on the road other than vehicles that run on the tracks. Motorized vehicles recorded are all types of vehicles except TNI / Polri and Diplomatic Corps vehicles.*
3. *Passenger cars are motor vehicles equipped with seats for up to eight people, not including seats for drivers, whether equipped or not equipped with luggage.*
4. *A truck car is any motorized vehicle used for transportation of goods, other than passenger cars, bus cars and two-wheeled motorized vehicles.*
5. *A bus car is any motorized vehicle that has a seat for more than eight*

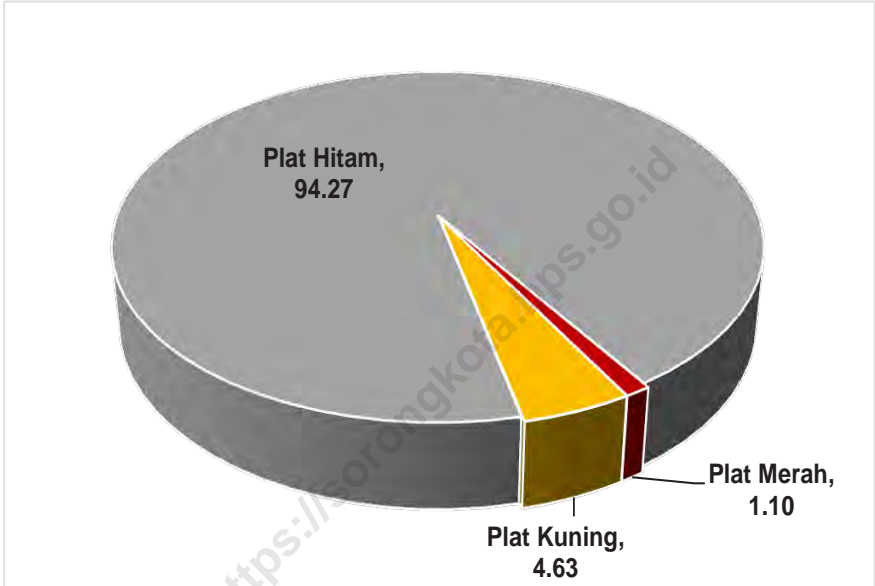
5. Mobil bis adalah setiap kendaraan bermotor yang dilengkapi dengan tempat duduk untuk lebih dari delapan orang, tidak termasuk tempat duduk untuk pengemudi, baik dilengkapi atau tidak dilengkapi bagasi. *people, not including a seat for the driver, whether equipped or not equipped with luggage.*
6. Kunjungan kapal adalah kapal yang datang di pelabuhan baik untuk berlabuh di perairan maupun bersandar di dermaga. *6. Ship visits are ships that arrive at the port both to dock in the waters and to lean on the dock.*
7. Gross Ton (GT) adalah volume ruangan kapal dalam m³, kecuali terowongan, lubang poros baling-baling, tempat jangkar, dan alas ganda. *7. Gross Ton (GT) is the volume of ship space in m³, except for tunnels, propeller shaft holes, anchors and double bases.*
8. Kantor Pos adalah tempat pemberi pelayanan komunikasi tertulis dan atau surat elektronik, layanan paket, layanan logistik, layanan transaksi keuangan, dan layanan keagenan pos untuk kepentingan umum. Rumah pos berfungsi sama seperti kantor pos dan kantor pos pembantu, bedanya rumah pos biasanya terletak di daerah terpencil. *8. Post Offices are places for providers of written and or electronic communication services, package services, logistics services, financial transaction services, and postal agency services for public use. The post house functions the same as a post office and a supporting post office, the difference is that post houses are usually located in remote areas.*
9. Penerbangan adalah satu kesatuan sistem yang terdiri atas pemanfaatan wilayah udara, pesawat udara, bandar udara, angkutan udara, navigasi penerbangan, keselamatan, dan keamanan, lingkungan hidup, serta fasilitas penunjang, dan fasilitas umum lainnya. *9. Aviation is an integrated system consisting of utilization of airspace, aircraft, airport, air transportation, flight navigation, safety and security, environment, and supporting facilities, and other public facilities.*
10. An airline is an organization

10. Sebuah maskapai penerbangan adalah sebuah organisasi yang menyediakan jasa penerbangan bagi penumpang atau barang. Mereka menyewa atau memiliki pesawat terbang untuk menyediakan jasa tersebut dan dapat membentuk kerja sama atau aliansi dengan maskapai lainnya untuk keuntungan bersama.
- that provides flight services for passengers or goods. They rent or own aircraft to provide these services and can form partnerships or alliances with other airlines for mutual benefit.*
11. Penumpang angkutan udara adalah setiap orang yang diangkut menggunakan pesawat udara berdasarkan suatu perjanjian yang melahirkan hak dan kewajiban, dimana penumpang bersedia membayar harga tiket dan pengangkut sanggup membawa penumpang ke tempat tujuan atau terminal tujuan.
- 11. Air transport passenger is any person who is transported using an airplane based on an agreement that gives birth to rights and obligations, where the passenger is willing to pay the price of the ticket and the carrier is able to bring the passenger to the destination or destination terminal.*

ULASAN	DESCRIPTION
1. Panjang jalan yang ada di Kota Sorong adalah sepanjang 179,4 km. Jalan tersebut memiliki permukaan jalan yang sudah diaspal adalah sepanjang 156,1 km, kerikil sepanjang 12,77 km, dan lainnya sepanjang 10,49 km.	1. <i>The length of roads in Sorong Municipality is 179.4 KM. While The Road has 156.1 km of paved road surface, 12.77 km of gravel, and others of 10.49 km.</i>
2. Dari jalan tersebut, sepanjang 161,08 km dalam kondisi yang baik, 2,57 km dalam kondisi sedang, 15,55 km dalam kondisi rusak, dan 0,2 km dalam kondisi rusak berat.	2. <i>The road along has 161.08 km in good condition, 2.57 km in moderate condition, 15.55 km in damaged condition, and 0.2 km in severely damaged condition.</i>
3. Kendaraan yang ada di Kota Sorong pada tahun 2020 ada 19.452 unit, dengan 213 kendaraan dengan plat merah, 901 kendaraan dengan plat kuning, dan 18.338 kendaraan dengan plat hitam.	3. <i>There are 19,452 vehicles in Sorong Municipality in 2020, with 213 vehicles with red plates, 901 vehicles with yellow plates, and 18,338 vehicles with black plates.</i>
4. Pada tahun 2020, terdapat sejumlah 4.407 penerbangan yang datang ke Kota Sorong, dan 4.516 penerbangan berangkat dari Kota Sorong. Penumpang yang berangkat sejumlah 309.758 orang sedangkan untuk penumpang datang ke Kota Sorong adalah 306.205 orang.	4. <i>In 2020, there were a total of 4,407 flights coming to Sorong City, and 4,516 flights departing from Sorong City. There were 309,758 departing passengers whereas for passengers coming to Sorong City were 306,205 people.</i>

Gambar 8.1
Figures

Persentase Kendaraan Bermotor Berdasarkan Jenis Plat Nomor Di Kota Sorong (%), 2020
Percentage of Vehicles Specified by Type of License Plate(%), 2020



Sumber/Source : Kantor SAMSAT Kota Sorong/ SAMSAT Office of Sorong Municipality

<https://sorongkota.bps.go.id>

8.1 TRANSPORTASI TRANSPORTATION

Tabel 8.1.1 Panjang Jalan¹ Menurut Tingkat Kewenangan Pemerintahan di Kota Sorong (km), 2018–2020
Table 8.1.1 Length of Roads¹ by Level of Government Authority in Sorong Municipality (km), 2018–2020

Tingkat Kewenangan Pemerintahan Level of Government Authority	2018	2019	2020
(1)	(2)	(3)	(4)
Negara ² /State ²	18	18	18
Provinsi/Province	17,98	18,035	18,035
Kabupaten/Kota Regency/Municipality	272,034	170,405	170,405
Jumlah/Total	307,034	206,44	206,44

Catatan/Note: ¹ Data tidak termasuk panjang jalan tol/Excluding toll road

² Berdasarkan Keputusan Menteri Pekerjaan Umum dan Perumahan Rakyat No. 248/KPTS/M/2015/Based on Public Work and Public Housing Ministerial Decree No. 248/KPTS/M/2015

Sumber/Source: Dinas Pekerjaan Umum dan Perumahan Rakyat

Tabel 8.1.2 Panjang Jalan Menurut Jenis Permukaan Jalan di Kota Sorong (km), 2018–2020
Length of Roads by Type of Road Surface in Sorong Municipality (km), 2018–2020

Jenis Permukaan Jalan Type of Road Surface	2018	2019	2020
(1)	(2)	(3)	(4)
Aspal/Paved	269,68	161,480	156,1
Kerikil/Gravel	2,345	1,039	12,77
Tanah/Soil	0,00	0,182	-
Lainnya/Others	0,00	16,704	10,49
Jumlah/Total	272 034	179,405	179,4

Catatan/Note: ...

Sumber/Source: Dinas Pekerjaan Umum dan Perumahan Rakyat

Tabel 8.1.3 Panjang Jalan Menurut Kondisi Jalan di Kota Sorong (km), 2018–2020
Table 8.1.3 Length of Roads by Condition of Roads in Sorong Municipality (km), 2018–2020

Kondisi Jalan Condition of Roads	2018	2019	2020
(1)	(2)	(3)	(4)
Baik/Good	226,147	142,67	161,08
Sedang/Moderate	34,843	17,874	2,57
Rusak/Damage	11,044	18,86	15,55
Rusak Berat/Severely Damage	-	-	0,20
Jumlah/Total	272,034	179,40	179,4

Catatan/Note: ...

Sumber/Source: Dinas Pekerjaan Umum dan Perumahan Rakyat

Tabel 8.1.4 Jumlah Kendaraan Bermotor Menurut Jenis Plat Kendaraan Bermotor, 2020
Table *Number of Vehicles Specified by Type of License Plate, 2020*

Jenis Kendaraan <i>Type of Vehicles</i>	Jenis Plat			Total
	Merah	Kuning	Hitam	
(1)	(2)	(3)	(4)	(5)
Sepeda Motor	107	-	16 079	16 186
Sepeda Motor Roda 3	1	-	9	10
Sedan	-	-	23	23
Jeep	14	-	139	153
Minibus	65	413	1 460	1 938
Pick Up, Pick Up Box, Pickup DB Cabin	12	37	544	593
Ambulance	4	-	2	6
Ransus	2	-	-	2
Mikrobus	2	4	3	9
Light Truck, L Truck Box	5	337	60	402
Dump Truck	-	46	3	49
Truck	1	62	14	77
Dump Truck	-	-	2	2
Box	-	1	-	1
Truck Tronton	-	1	-	1
KOTA SORONG	213	901	18 338	19 452

Catatan/Note: ...

Sumber/Source: Kantor SAMSAT Kota Sorong/ SAMSAT Office of Sorong Municipality

Tabel 8.1.5 Banyaknya Pesawat dan Penumpang yang Datang dan berangkat di Pelabuhan Udara Sorong, Tahun 2020
Number of Planes and Passengers which Arrived and Departed at Airport of Sorong, 2020

Jenis Kendaraan <i>Type of Vehicles</i>	Pesawat/ <i>Airplanes</i>		Penumpang/ <i>Passenger</i>		
	Berangkat/ <i>Depart</i>	Datang/ <i>Arrive</i>	Berangkat/ <i>Depart</i>	Datang/ <i>Arrive</i>	Transit/ <i>Transit</i>
(1)	(2)	(3)	(4)	(5)	(7)
Januari	855	855	72 587	77 317	17 356
Februari	787	788	63 629	57 031	11 063
Maret	872	871	54 680	52 263	970
April	30	30	1 712	1 517	69
Mei	21	21	652	184	277
Juni	46	46	2 013	540	1 673
Juli	191	182	12 608	9 813	3 214
Agustus	234	232	17 004	14 124	4 112
September	226	227	17 582	14 868	4 205
Oktober	309	307	15 581	16 922	4 766
November	323	318	20 317	31 469	6 000
Desember	597	505	29 419	28 194	9 005
KOTA SORONG	4 516	4 407	309 758	306 205	62 720

Catatan/Note: ...

Sumber/Source: Bandara DEO Sorong / DEO Airport Sorong

Tabel
Table 8.1.6

**Bongkar Muat Barang, Bagasi dan Transit Melalui Bandara
Udara Sorong, Tahun 2020**
*Cargo Unloading, Baggage and Postage Package via Airport
of Sorong, 2020*

Bulan Month	Barang (Kg)/ Cargo (Kg)			Jumlah/ Total
	Bongkar/ Unloading	Muat/ Loading	Transit/ Transit	
(1)	(2)	(3)	(4)	(5)
Januari	323 602	282 953	108	606 663
Februari	168 762	102 268	0	271 030
Maret	223 903	180 447	0	404 350
April	28 412	27 180	0	55 592
Mei	9 088	20 002	11 732	40 822
Juni	59 370	105 848	43 010	208 228
Juli	164 288	225 239	102 091	491 618
Agustus	154 546	213 793	80 029	448 368
September	165 456	242 687	92 652	500 795
Oktober	184 906	279 254	87 117	551 277
November	192 573	252 700	84 906	530 179
Desember	208 852	247 369	80 778	536 999
KOTA SORONG	1 910 860	2 194 938	582 423	4 688 221

Lanjutan Tabel/*Continued Table* 8.1.6

Bulan <i>Month</i>	Bagasi (Kg)/ <i>Baggage (Kg)</i>			Jumlah/ <i>Total</i>
	Bongkar/ <i>Unloading</i>	Muat/ <i>Loading</i>	Transit/ <i>Transit</i>	
(1)	(2)	(3)	(4)	(5)
Januari	623 047	493 715	33 414	1 150 176
Februari	525 882	438 330	3 753	967 965
Maret	384 843	393 399	3 085	781 327
April	16 365	15 085	99	31 549
Mei	1 391	5 969	1 566	8 926
Juni	5 783	37 137	15 452	58 372
Juli	105 195	145 640	21 923	272 758
Agustus	133 244	175 739	27 123	336 106
September	141 823	179 542	27 799	349 164
Oktober	168 748	183 995	22 284	375 027
November	220 000	220 000	30 084	470 084
Desember	296 169	347 493	51 282	694 944
KOTA SORONG	2 649 685	2 656 474	237 864	5 544 023

Catatan/*Note*: ...Sumber/*Source*: Bandara DEO Sorong / *DEO Airport Sorong*

Tabel 8.1.7 Banyaknya Arus Kunjungan Kapal dan bongkar muat Dalam Negeri di Pelabuhan Sorong, Tahun 2020
Number of Domestic Ships Arrival and Unloading/Loading by Type of Sailing at Port of Sorong, 2020

Bulan Month	Kunjungan Kapal/ Arrival Ship	Dalam Negeri/ Domestic		
		Bongkar / Unloading	Muat/Loading	Jumlah/ Total
(1)	(2)	(3)	(4)	(5)
Januari	203	64 102	26 152	90 254
Februari	215	54 541	13 461	68 002
Maret	220	61 693	14 963	76 656
April	100	43 298	10 503	53 801
Mei	114	48 163	13 915	62 078
Juni	95	24 868	14 478	39 346
Juli	114	43 549	14 184	57 733
Agustus	135	36 612	10 875	47 487
September	151	52 292	13 769	66 061
Oktober	145	51 070	13 769	64 839
November	162	53 006	17 503	70 509
Desember	193	53 162	12 429	65 591
KOTA SORONG	1 847	586 356	176 001	762 357

Catatan/Note: ...

Sumber/Source: Pelabuhan Sorong/ Port of Sorong

Tabel
Table 8.1.8

Banyaknya Arus Kunjungan Kapal dan bongkar muat Luar Negeri di Pelabuhan Sorong, Tahun 2020
Number of International Ships Arrival and Unloading/ Loading by Type of Sailing at Port of Sorong, 2020

Bulan Month	Kunjungan Kapal/ Arrival Ship	Luar Negeri/ International		
		Bongkar / Unloading	Muat/Loading	Jumlah/ Total
(1)	(2)	(3)	(4)	(5)
Januari	5	-	-	-
Februari	2	-	-	-
Maret	7	-	-	-
April	6	-	-	-
Mei	4	-	-	-
Juni	11	-	-	-
Juli	9	-	-	-
Agustus	10	-	-	-
September	8	-	-	-
Oktober	11	-	-	-
November	4	-	-	-
Desember	0	-	-	-
KOTA SORONG	77	-	-	-

Catatan/Note: ...

Sumber/Source: Pelabuhan Sorong/ Port of Sorong

8.2 KOMUNIKASI COMMUNICATION

Tabel 8.2.1 Jumlah Kantor Pos Pembantu Menurut Kecamatan di Kota Sorong, 2017–2020
Number of Post Offices Subsidiaries by Subdistrict in Sorong Municipality, 2017–2020

Kecamatan Subdistrict	2017	2018	2019	2020
(1)	(2)	(3)	(4)	(5)
Sorong Barat	1	1	-	-
Maladummes	-	-	1	-
Sorong Kepulauan	1	1	1	1
Sorong Timur	-	2	-	1
Sorong Utara	2	1	-	-
Sorong	1	-	-	1
Sorong Manoi	-	-	1	1
Klaurung	1	-	-	-
Malaimsimsa	-	-	-	-
Sorong Kota	-	1	3	-
Nama Kabupaten/Kota	6	6	6	4

Catatan/Note: ...

Sumber/Source: POS Indonesia Sorong/ Post Office of Sorong Municipality

Tabel
Table 8.2.2

Banyaknya Surat yang Dikirim Menurut Jenis Pengiriman dan Kecamatan, 2017 - 2020
Number of Mailed Letters Specified by Type Mailing and Subdistrict, 2017 - 2020

Kecamatan Subdistrict	2017	2018	2019	2020
(1)	(2)	(3)	(4)	(5)
Sorong Barat	3 062	779	-	-
Maladummes	-	-	-	-
Sorong Kepulauan	60	77	33	10
Sorong Timur	-	9 143	48	2 804
Sorong Utara	6 469	219	-	-
Sorong	899	-	-	5 271
Sorong Manoi	-	-	3 626	1 781
Klaurung	20 159	-	-	-
Malaimsimsa	-	-	-	-
Sorong Kota	-	18 330	84 469	-
Nama Kabupaten/Kota	30 649	28 548	88 469	9 866

Catatan/Note: ...

Sumber/Source: POS Indonesia Sorong/ Post Office of Sorong Municipality

PERBANKAN, KOPERASI, DAN HARGA - HARGA

BANKING, COOPERATIVE, AND PRICES

KELOMPOK PENGELUARAN YANG MENGALAMI INFLASI

MAKANAN/MINUMAN, DAN TEMBAKAU

PERUMAHAN, AIR, LISTRIK DAN BAHAN BAKAR RUMAH TANGGA

PERLENGKAPAN, PERALATAN, DAN PEMELIHARAAN RUTIN RUMAH TANGGA

KESEHATAN

REKREASI, OLAHRAGA, DAN BUDAYA

PENDIDIKAN

PENYEDIAAN MAKANAN DAN MINUMAN

UMUM

PERAWATAN PRIBADI DAN JASA LAINNYA



KELOMPOK PENGELUARAN YANG MENGALAMI DEFLASI

PAKAIAN DAN ALAS KAKI

TRANSPORTASI

INFORMASI, KOMUNIKASI, DAN JASA KEUANGAN

**PERAWATAN PRIBADI DAN JASA LAINNYA
MENGALAMI INFLASI TERBESAR : 6,76**

**TRANSPORTASI MENGALAMI
DEFLASI TERBESAR : -9,78**

PENJELASAN TEKNIS**TECHNICAL NOTES**

1. Menurut undang - undang perbankan, bank adalah badan usaha yang menghimpun dana dari masyarakat dalam bentuk simpanan dan menyalurkannya kepada masyarakat dalam bentuk kredit dan atau bentuk-bentuk lainnya dalam rangka meningkatkan taraf hidup rakyat banyak.
 2. Usaha perbankan meliputi tiga kegiatan, yaitu menghimpun dana, menyalurkan dana, dan memberikan jasa bank lainnya. Kegiatan menghimpun dan menyalurkan dana merupakan kegiatan pokok bank sedangkan memberikan jasa bank lainnya hanya kegiatan pendukung.
 3. Menurut Bank Indonesia sesuai UU Perbankan 1992, struktur perbankan di Indonesia, terdiri atas bank umum dan BPR. Perbedaan utama bank umum dan BPR adalah dalam hal kegiatan operasionalnya. BPR tidak dapat menciptakan uang giral, dan memiliki jangkauan dan kegiatan operasional yang terbatas. Selanjutnya, dalam kegiatan usahanya dianut dual bank system, yaitu bank umum dapat melaksanakan kegiatan usaha bank konvensional dan atau berdasarkan prinsip syariah. Sementara prinsip kegiatan
1. *According to the banking law, a bank is a business entity that collects funds from the public in the form of deposits and distributes them to the public in the form of credit and or other forms in order to improve the lives of many people.*
 2. *The banking business includes three activities, namely raising funds, channeling funds, and providing other bank services. The activity of collecting and distributing funds is the main activity of the bank while providing other bank services is only a supporting activity.*
 3. *According to Bank Indonesia in accordance with the Banking Act 1992, the banking structure in Indonesia consists of commercial banks and rural banks. The main difference between commercial banks and rural banks is in terms of operational activities. BPRs cannot create demand deposits, and have limited scope and operational activities. Furthermore, in its business activities the dual bank system is adopted, ie commercial banks can carry out conventional bank business activities and or based on sharia principles. While the principle of BPR activities*

1. BPR dibatasi pada hanya dapat melakukan kegiatan usaha bank konvensional atau berdasarkan prinsip syariah.
 2. Koperasi adalah sebuah organisasi ekonomi yang dimiliki dan dioperasikan oleh orang-seorang demi kepentingan bersama. Koperasi melandaskan kegiatan berdasarkan prinsip gerakan ekonomi rakyat yang berdasarkan asas kekeluargaan.
 3. Menurut Undang-undang No. 25 tahun 1992 Pasal 4 dijelaskan bahwa koperasi memiliki fungsi dan peranan antara lain yaitu mengembangkan potensi dan kemampuan ekonomi anggota dan masyarakat, berupaya mempertinggi kualitas kehidupan manusia, memperkokoh perekonomian rakyat, mengembangkan perekonomian nasional, serta mengembangkan kreativitas dan jiwa berorganisasi bagi pelajar bangsa.
 4. Inflasi adalah kecenderungan naiknya harga barang dan jasa pada umumnya yang berlangsung terus menerus (Boediono, 1995).
 5. IHK adalah indeks yang menghitung rata-rata perubahan harga dari suatu paket barang dan jasa yang dikonsumsi oleh rumah tangga dalam kurun waktu tertentu (BPS, 2000).
1. *is limited to only being able to conduct conventional bank business activities or based on sharia principles.*
 2. *A cooperative is an economic organization that is owned and operated by individuals for the common good. Cooperatives based activities based on the principles of the people's economic movement based on family principles.*
 3. *According to Law No. 25 of 1992 Article 4 explained that cooperatives have functions and roles, among others, namely developing the potential and economic capacity of members and the community, seeking to enhance the quality of human life, strengthen the people's economy, develop the national economy, and develop creativity and an organizational spirit for national students.*
 4. *Inflation is a tendency to increase prices of goods and services in general which lasts continuously (Boediono, 1995).*
 5. *The CPI is an index that calculates the average price change of a package of goods and services consumed by households in a certain period of time (BPS, 2000).*

6. Dalam merancang pembangunan ekonomi, pemerintah membutuhkan data yang akurat mengenai indikator-indikator ekonomi yang berkaitan. Salah satu indikator yang dapat menggambarkan stabilitas perekonomian suatu negara atau daerah adalah dengan melihat tingkat perkembangan indeks harga konsumen (IHK) dan laju inflasi Negara atau daerah yang bersangkutan.
6. *In discussing economic development, the government requires accurate data related to economic indicators. One indicator that can reflect state or regional democracy is by looking at the level of development of the consumer price index (CPI) and the rate of increase in the country or region concerned.*
7. Pemerintah menggunakan angka inflasi untuk mengevaluasi dan memperkirakan laju pertumbuhan ekonomi maupun sebagai salah satu variabel makro dalam penghitungan pendapatan negara. Pihak pekerja dan perusahaan menggunakan angka inflasi sebagai tolok ukur untuk menyesuaikan upah dan gaji serta pensiun. Dunia perbankan misalnya, selain menggunakan angka inflasi untuk mengamati perilaku moneter, juga menggunakan angka inflasi sebagai salah satu variabel untuk menentukan tingkat bunga.
7. *The government uses inflation figures to evaluate and estimate the rate of economic growth as well as one of the macro variables in the calculation of state income. Workers and companies use the inflation rate as a benchmark to adjust wages and salaries and pensions. The banking world for example, in addition to using inflation figures to observe monetary behavior, also uses inflation figures as one of the variables to determine interest rates.*

ULASAN

1. Kota Sorong merupakan salah satu Kota yang menghitung angka inflasi di Indonesia. Pengukuran inflasi di Indonesia menggunakan Indeks Harga Konsumen tahun dasar 2018=100.

2. Indeks Harga Konsumen tertinggi pada desember 2020 berada pada kelompok pengeluaran penyediaan makanan dan minuman/restoran dengan nilai 111,27.

3. Secara umum, tingkat inflasi Kota Sorong dari Januari hingga Desember 2020 mengalami fluktuasi dengan mengalami inflasi 6 kali dan deflasi juga 6 kali. Inflasi tertinggi terjadi pada bulan desember 2020 dengan nilai 0,9 persen dan deflasi tertinggi terjadi pada bulan Oktober 2020 dengan nilai -0,61 persen.

4. Sepanjang tahun 2020, kelompok pengeluaran yang mengalami inflasi tertinggi adalah perawatan pribadi dan jasa lainnya dengan nilai 6,76 persen. Sedangkan kelompok pengeluaran yang mengalami deflasi tertinggi adalah transportasi dengan nilai -9,78 persen.

DESCRIPTION

1. Sorong Municipality is one of Regency/Municipality that count the inflation rate in Indonesia. The measurement of inflation rate use Consumer Price Index with base year 2018=100.

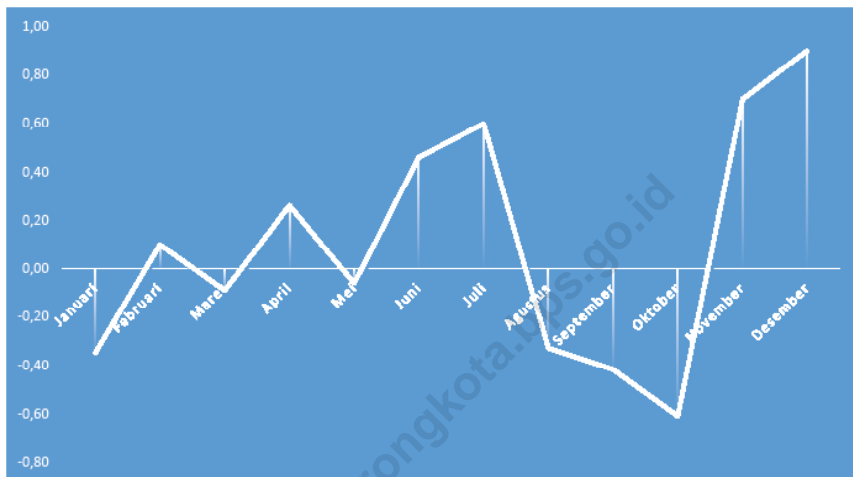
2. The highest Consumer Price Index on december 2020 is food and beverage services/restaurant expenditure group by 111.27.

3. Generally, the inflation rate in Sorong Municipality from January until December 2020 had fluctuated which inflation happened 6 times and deflation also happened 6 times. The highest inflation rate happened on december 2020 with value of 0.9 percent and the highest deflation happened on October 2020 with value of -0.61 percent.

4. Along the year of 2020, expenditure group that had the highest inflation rate is personal care and other services group with value of 6.76 percent. While, expenditure group that had the highest deflation rate is transportation group with value of -9.78 percent.

Gambar 9.1
Figures

Laju Inflasi Menurut Bulan (2018=100) di Kota Sorong (%), 2020
Monthly Inflation Rate (2018=100) in Sorong Municipality (%), 2020



Sumber/Source : BPS, Survei Harga Konsumen/BPS-Statistics Indonesia, Consumer Price Survey

<https://sorongkota.bps.go.id>

Tabel
Table 9.1

Jumlah Koperasi Aktif Menurut Kecamatan di Kota Sorong, 2017–2020
Number of Active Cooperative by Subdistrict in Sorong Municipality, 2017–2020

Kecamatan Subdistrict	2017	2018	2019	2020
(1)	(2)	(3)	(4)	(5)
Sorong Barat
Maladummes
Sorong Kepulauan
Sorong Timur
Sorong Utara
Sorong
Sorong Manoi
Klaurung
Malaimsimsa
Sorong Kota
KOTA SORONG

Catatan/Note: ...

Sumber/Source: Dinas Koperasi dan UMKM

Tabel
Table 9.2

Jumlah Koperasi Menurut Jenis Koperasi dan Kecamatan di Kota Sorong, 2020
Number of Cooperative by Kind of Cooperative and Subdistrict in Sorong Municipality, 2020

Kecamatan Subdistrict	Jenis Koperasi/ Kind of Cooperative					Jumlah Total
	KUD	KPRI	KOPKAR	KOPPAS	Lainnya Other	
(1)	(2)	(3)	(4)	(5)	(6)	(7)
Sorong Barat
Maladummes
Sorong Kepulauan
Sorong Timur
Sorong Utara
Sorong
Sorong Manoi
Klaurung
Malaimsimsa
Sorong Kota
KOTA SORONG

Catatan/Note: ...

Sumber/Source: Dinas Koperasi dan UMKM

Tabel
Table 9.3

**Indeks Harga Konsumen per Bulan Menurut Kelompok
Pengeluaran (2018=100) di Kota Sorong 2020**
*Consumer Price Index per Month by Expenditure Group
(2018=100) in Sorong Municipality, 2020*

Bulan Month	Makanan, Minuman dan Tembakau <i>Food, Beverages and Tobacco</i>	Pakaian dan Alas Kaki <i>Clothing and Footwear</i>	Perumahan, Air, Listrik, dan Bahan Bakar Rumah Tangga <i>Housing, Water, Electricity, and Household Fuels</i>
(1)	(2)	(3)	(4)
Januari/January	100,54	104,06	100,47
Februari/February	101,63	103,45	100,49
Maret/March	101,85	103,02	100,60
April/April	103,18	102,99	100,78
Mei/May	103,35	101,66	100,53
Juni/June	104,48	100,43	100,92
Juli/July	104,96	100,78	101,03
Agustus/August	104,48	100,44	101,00
September/September	104,12	100,39	101,00
Oktober/October	102,92	99,14	100,84
November/November	104,45	99,45	100,73
Desember/December	105,31	99,54	100,67

Lanjutan Tabel/*Continued Table 9.3*

Bulan <i>Month</i>	Perlengkapan, Peralatan, dan Pemeliharaan Rutin Rumah Tangga <i>Furnishing, Household Equipment and Routine Household Maintenance</i>	Kesehatan <i>Health</i>	Transportasi <i>Transport</i>
(1)	(5)	(6)	(7)
Januari/ <i>January</i>	103,41	104,63	104,82
Februari/ <i>February</i>	103,89	104,63	101,72
Maret/ <i>March</i>	104,00	106,23	99,08
April/ <i>April</i>	104,57	106,30	96,49
Mei/ <i>May</i>	103,56	106,30	96,50
Juni/ <i>June</i>	103,43	106,73	96,50
Juli/ <i>July</i>	103,45	106,94	99,27
Agustus/ <i>August</i>	103,76	106,94	96,60
September/ <i>September</i>	104,13	106,94	93,56
Oktober/ <i>October</i>	104,25	106,96	92,71
November/ <i>November</i>	104,40	108,37	94,35
Desember/ <i>December</i>	104,36	109,90	99,15

Lanjutan Tabel/*Continued Table* 9.3

Bulan Month	Informasi, Komunikasi, dan Jasa Keuangan Information, Communication and Financial Services	Rekreasi, Olahraga, dan Budaya Recreation, Sport, and Culture	Pendidikan Education
(1)	(8)	(9)	(10)
Januari/ <i>January</i>	103,48	102,40	100,01
Februari/ <i>February</i>	103,54	101,96	100,01
Maret/ <i>March</i>	103,54	103,29	100,01
April/ <i>April</i>	103,18	103,29	100,01
Mei/ <i>May</i>	103,17	103,53	100,01
Juni/ <i>June</i>	102,82	102,80	100,01
Juli/ <i>July</i>	102,81	102,77	100,69
Agustus/ <i>August</i>	102,68	103,96	100,92
September/ <i>September</i>	102,70	104,73	100,99
Oktober/ <i>October</i>	102,73	104,73	100,99
November/ <i>November</i>	102,74	103,87	100,99
Desember/ <i>December</i>	102,74	104,03	100,99

Lanjutan Tabel/*Continued Table 9.3*

Bulan Month	Penyediaan Makanan dan Minuman/Restoran Food and Beverage Services/Restaurant	Perawatan Pribadi dan Jasa Lainnya Personal Care and Other Services	Umum General
(1)	(11)	(12)	(13)
Januari/ <i>January</i>	105,91	106,25	102,27
Februari/ <i>February</i>	106,45	108,05	102,37
Maret/ <i>March</i>	108,37	108,19	102,28
April/ <i>April</i>	108,72	109,85	102,55
Mei/ <i>May</i>	108,72	110,70	102,49
Juni/ <i>June</i>	109,13	112,44	102,96
Juli/ <i>July</i>	110,40	111,85	103,58
Agustus/ <i>August</i>	111,24	113,94	103,24
September/ <i>September</i>	111,24	114,78	102,81
Oktober/ <i>October</i>	111,24	114,36	102,18
November/ <i>November</i>	111,27	113,47	102,90
Desember/ <i>December</i>	111,27	113,56	103,83

Catatan/*Note*: ...Sumber/*Source*: BPS, Survei Harga Konsumen/*BPS-Statistics Indonesia, Consumer Price Survey*

Tabel
Table 9.4

**Laju Inflasi Bulanan Menurut Kelompok Pengeluaran
(2018=100) di Kota Sorong, 2020**
**Monthly Inflation Rate by Expenditure Group (2018=100) in
Sorong Municipality, 2020**

Bulan Month	Makanan, Minuman dan Tembakau Food, Beverages and Tobacco	Pakaian dan Alas Kaki Clothing and Footwear	Perumahan, Air, Listrik, dan Bahan Bakar Rumah Tangga Housing, Water, Electricity, and Household Fuels
(1)	(2)	(3)	(4)
Januari/January	0,59	0,19	-0,09
Februari/February	1,08	1,69	0,51
Maret/March	0,22	-0,42	0,11
April/April	1,31	-0,03	0,18
Mei/May	0,16	-1,29	-0,25
Juni/June	1,09	-1,21	0,39
Juli/July	0,46	0,35	0,11
Agustus/August	-0,46	-0,34	-0,03
September/September	-0,34	-0,05	0
Oktober/October	-1,15	-1,25	-0,16
November/November	1,49	0,31	-0,11
Desember/December	0,82	0,09	-0,06
2020	5,36	-4,17	0,11

Lanjutan Tabel/*Continued Table 9.4*

Bulan <i>Month</i>	Perlengkapan, Peralatan, dan Pemeliharaan Rutin Rumah Tangga <i>Furnishing, Household Equipment and Routine Household Maintenance</i>	Kesehatan <i>Health</i>	Transportasi <i>Transport</i>
(1)	(5)	(6)	(7)
Januari/ <i>January</i>	-0,02	0,59	-4,62
Februari/ <i>February</i>	-0,43	0	0,46
Maret/ <i>March</i>	0,11	1,53	-2,6
April/ <i>April</i>	0,55	0,07	-2,61
Mei/ <i>May</i>	-0,97	0	0,01
Juni/ <i>June</i>	-0,13	0,4	0
Juli/ <i>July</i>	0,02	0,2	2,87
Agustus/ <i>August</i>	0,3	0	-2,69
September/ <i>September</i>	0,36	0	-3,15
Oktober/ <i>October</i>	0,12	0,02	-0,91
November/ <i>November</i>	0,14	1,32	1,77
Desember/ <i>December</i>	-0,04	1,41	5,09
2020	0,9	5,66	-9,78

Lanjutan Tabel/*Continued Table 9.4*

Bulan Month	Informasi, Komunikasi, dan Jasa Keuangan Information, Communication and Financial Services	Rekreasi, Olahraga, dan Budaya Recreation, Sport, and Culture	Pendidikan Education
(1)	(8)	(9)	(10)
Januari/January	0,1	1,25	0
Februari/February	0,06	0	0,02
Maret/March	0	1,3	0
April/April	-0,35	0	0
Mei/May	-0,01	0,23	0
Juni/June	-0,34	-0,71	0
Juli/July	-0,01	-0,03	0,68
Agustus/August	-0,13	1,16	0,23
September/September	0,02	0,74	0,07
Oktober/October	0,03	0	0
November/November	0,01	-0,82	0
Desember/December	0	0,15	0
2020	-0,62	2,87	0,98

Lanjutan Tabel/*Continued Table 9.4*

Bulan Month	Penyediaan Makanan dan Minuman/Restoran Food and Beverage Services/Restaurant	Perawatan Pribadi dan Jasa Lainnya Personal Care and Other Services	Umum General
(1)	(11)	(12)	(13)
Januari/January	0,74	-0,12	-0,35
Februari/February	-0,59	-2,96	0,1
Maret/March	1,8	0,13	-0,09
April/April	0,32	1,53	0,26
Mei/May	0	0,77	-0,06
Juni/June	0,38	1,57	0,46
Juli/July	1,16	-0,52	0,6
Agustus/August	0,76	1,87	-0,33
September/September	0	0,74	-0,42
Oktober/October	0	-0,37	-0,61
November/November	0,03	-0,78	0,7
Desember/December	0	0,08	0,9
2020	5,84	6,76	1,17

Catatan/Note: ...

Sumber/Source: BPS, Survei Harga Konsumen/BPS-Statistics Indonesia, Consumer Price Survey

Tabel
Table 9.5

**Inflasi Tahunan Kota Sorong berdasar Kelompok
Pengeluaran (2018=100) di Kota Sorong, 2019–2020**
*Year Inflation by Expenditure Group (2018=100) in Sorong
Municipality, 2019-2020*

Kelompok Pengeluaran	2019*	2020*
(1)	(2)	(3)
Makanan, Minuman dan Tembakau <i>Food, Beverages and Tobacco</i>	1,60	5,36
Pakaian dan Alas Kaki <i>Clothing and Footwear</i>	-0,70	-4,17
Perumahan, Air, Listrik, dan Bahan Bakar Rumah Tangga <i>Housing, Water, Electricity, and Household Fuels</i>	0,27	0,11
Perlengkapan, Peralatan, dan Pemeliharaan Rutin Rumah Tangga <i>Furnishing, Household Equipment and Routine Household Maintenance</i>	2,04	0,9
Kesehatan <i>Health</i>	2,30	5,66
Transportasi <i>Transport</i>	8,48	-9,78
Informasi, Komunikasi, dan Jasa Keuangan <i>Information, Communication and Financial Services</i>	-0,13	-0,62
Rekreasi, Olahraga, dan Budaya <i>Recreation, Sport, and Culture</i>	-0,70	2,87
Pendidikan <i>Education</i>	0,00	0,98
Penyediaan Makanan dan Minuman/Restoran <i>Food and Beverage Services/Restaurant</i>	1,94	5,84
Perawatan Pribadi dan Jasa Lainnya <i>Personal Care and Other Services</i>	6,47	6,76
INFLASI	2,09	1,17

Catatan/Note: *Penghitungan Inflasi dengan IHK tahun dasar (2018=100)

Sumber/Source: Badan Pusat Statistik Kota Sorong/ Central Bureau of Statistics of Sorong Municipality

BAB

10

PENGELUARAN PENDUDUK POPULATION EXPENDITURE



RATA - RATA PENGELUARAN PER KAPITA SEBULAN
PENDUDUK KOTA SORONG TAHUN 2020

**PENGELUARAN
MAKANAN**

RP 695.800

**PENGELUARAN
BUKAN MAKANAN**

RP 808.635

PENJELASAN TEKNIS

TECHNICAL NOTES

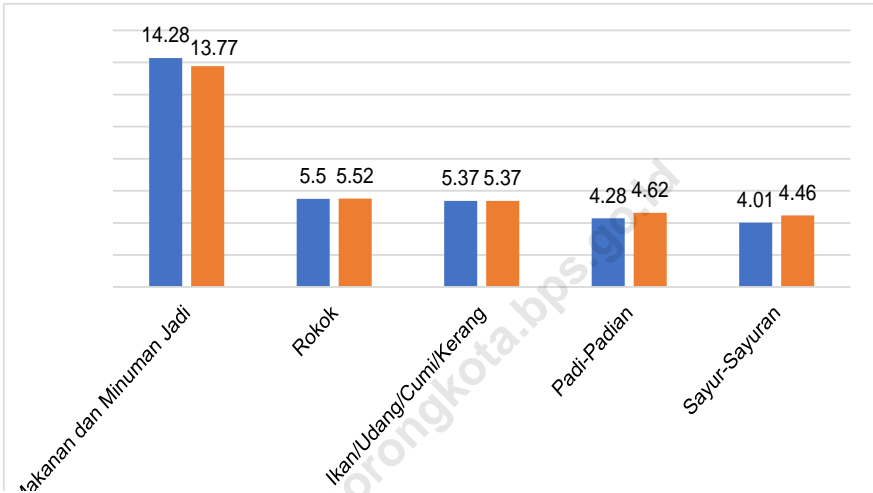
1. Pengeluaran rata-rata per kapita adalah biaya yang dikeluarkan untuk konsumsi semua anggota rumah tangga selama sebulan baik yang berasal dari pembelian, pemberian maupun produksi sendiri dibagi dengan banyaknya anggota rumah tangga dalam rumah tangga tersebut.
2. Konsumsi rumah tangga dibedakan atas konsumsi makanan maupun bukan makanan tanpa memperhatikan asal barang dan terbatas pada pengeluaran untuk kebutuhan rumah tangga saja, tidak termasuk konsumsi/pengeluaran untuk keperluan usaha atau yang diberikan kepada pihak lain.
3. Pengeluaran untuk konsumsi makanan dihitung selama seminggu yang lalu, sedangkan untuk bukan makanan dihitung selama sebulan dan 12 bulan yang lalu. Baik konsumsi makanan maupun bukan makanan selanjutnya dikonversikan ke dalam pengeluaran rata-rata sebulan. Angka-angka konsumsi/ pengeluaran rata-rata per kapita yang disajikan dalam publikasi ini diperoleh dari hasil bagi jumlah konsumsi seluruh rumah tangga (baik mengkonsumsi makanan maupun tidak) terhadap jumlah penduduk.

1. *Average expenditure per capita is the cost incurred for the consumption of all household members for a month either from purchases, gifts or self-production divided by the number of household members in the household.*
2. *Household consumption is distinguished from food and non-food consumption without regard to the origin of the goods and is limited to expenses for household needs, not including consumption / expenditure for business purposes or given to other parties.*
3. *Spending on food consumption was calculated during the past week, while for non-food was calculated during the past month and 12 months. Both food consumption and non-food consumption are subsequently converted into an average expenditure of one month. The average per capita consumption / expenditure figures presented in this publication are derived from the quotient of the total consumption of all households (whether or not consuming food) of the population.*

ULASAN	DESCRIPTION
1. Pengeluaran rata-rata per kapita sebulan untuk makanan di tahun 2020 adalah Rp 695.800 sedangkan untuk pengeluaran bukan makanan di tahun 2020 adalah Rp 808.635.	1. <i>The average expenditure per capita a month for food in 2020 is Rp 695,800 whereas for non-food expenditure in 2020 is Rp 808,635.</i>
2. Pengeluaran rata-rata per kapita sebulan untuk makanan di tahun 2019 adalah Rp 696.474,88 sedangkan untuk pengeluaran bukan makanan di tahun 2020 adalah Rp 873.528,30	2. <i>The average expenditure per capita a month for food in 2019 is Rp 696,474.88 while for non-food expenditure in 2019 is Rp 873,528.30</i>
3. Pengeluaran rata-rata per kapita total di tahun 2020 adalah Rp 1.504.435 lebih sedikit jika dibandingkan dengan tahun 2019 yang bernilai Rp 1.570.003,18.	3. <i>Average total expenditure per capita in 2020 was Rp 1,504,435 less than in 2019 which was valued at Rp. 1,570,003,18</i>
4. Dari golongan pengeluaran per kapita sebulan di Kota Sorong, persentase terbesar berada pada golongan rata-rata pengeluaran lebih dari Rp. 1.500.000 yaitu sebesar 36,60 persen di tahun 2020. Kemudian, pada golongan pengeluaran per kapita antara Rp. 1.000.000 - Rp.1.499.999 sebesar 34,61 persen di tahun 2020.	4. <i>From the level of expenditure per capita a month in Sorong City, the largest percentage is in the average expenditure category of more than Rp. 1,500,000 which is 36.60 percent in 2020. Then, after that in the per capita expenditure class between Rp. 1,000,000 - Rp.1,499,999 by 34,61 percent in 2020</i>

Gambar 10.1
Figures

Lima Komoditas Makanan dengan Persentase Terbesar di Kota Sorong (%), 2020
Five Food Commodities with The Largest Percentage in Sorong Municipality (%), 2020



Sumber/Source : BPS, Survei Sosial Ekonomi Nasional (Susenas) Maret/BPS-Statistics Indonesia, National Socioeconomic Survey March

<https://sorongkota.bps.go.id>

Tabel
Table 10.1

Rata-rata Pengeluaran per Kapita Sebulan Menurut Kelompok Komoditas (rupiah) di Kota Sorong, 2019 dan 2020
Monthly Average Expenditure per Capita by Commodity Group (rupiahs) in Sorong Municipality, 2019 and 2020

Kelompok Komoditas/Commodity Group	2019	2020
(1)	(2)	(3)
Makanan/Food		
Padi-padian/ <i>Cereals</i>	67 142,84	69 502
Umbi-umbian/ <i>Tubers</i>	10 500,03	12 208
Ikan/udang/cumi/kerang/ <i>Fish/shrimp/common squid/shells</i>	84 354,29	80 757
Daging/ <i>Meat</i>	16 544,41	22 377
Telur dan susu/ <i>Eggs and milk</i>	47 289,76	43 553
Sayur-sayuran/ <i>Vegetables</i>	63 009,41	67 032
Kacang-kacangan/ <i>Legumes</i>	8 887,21	8 752
Buah-buahan/ <i>Fruits</i>	32 125,35	40 284
Minyak dan kelapa/ <i>Oil and coconut</i>	15 241,76	16 024
Bahan minuman/ <i>Beverage stuffs</i>	15 910,60	18 466
Bumbu-bumbuan/ <i>Spices</i>	15 531,23	16 582
Konsumsi lainnya/ <i>Miscellaneous food items</i>	9 483,22	10 181
Makanan dan minuman jadi/ <i>Prepared food and beverages</i>	224 166,05	207 105
Rokok/ <i>Cigarettes</i>	86 288,71	82 977
Jumlah makanan/Total food	696 474,88	695 800
Bukan makanan/Non-food		
Perumahan dan fasilitas rumah tangga/ <i>Housing and household facilities</i>	502 845,35	483 972
Aneka komoditas dan jasa/ <i>Goods and services</i>	230 786,49	194 682
Pakaian, alas kaki, dan tutup kepala/ <i>Clothing, footwear, and headgear</i>	27 925,71	27 101
Komoditas tahan lama/ <i>Durable goods</i>	41 308,88	44 775
Pajak, pungutan, dan asuransi/ <i>Taxes and insurance</i>	57 957,20	47 561
Keperluan pesta dan upacara/kenduri/ <i>Parties and ceremonies</i>	12 704,68	10 545
Jumlah bukan makanan/Total non-food	873 528,30	808 635
Jumlah/Total	1 570 003,18	1 504 435

Catatan/Note: ...

Sumber/Source: BPS, Survei Sosial Ekonomi Nasional (Susenas) Maret/BPS-Statistics Indonesia, National Socioeconomic Survey March

Tabel
Table 10.2**Persentase Pengeluaran per Kapita Sebulan Menurut Kelompok Komoditas di Kota Sorong, 2019 dan 2020**
Percentage of Monthly Expenditure per Capita by Commodity Group in Sorong Municipality, 2019 and 2020

Kelompok Komoditas/Commodity Group	2019	2020
(1)	(2)	(3)
Makanan/Food		
Padi-padian/ <i>Cereals</i>	4,28	4,62
Umbi-umbian/ <i>Tubers</i>	0,67	0,81
Ikan/udang/cumi/kerang/ <i>Fish/shrimp/common squid/shells</i>	5,37	5,37
Daging/ <i>Meat</i>	1,05	1,49
Telur dan susu/ <i>Eggs and milk</i>	3,01	2,89
Sayur-sayuran/ <i>Vegetables</i>	4,01	4,46
Kacang-kacangan/ <i>Legumes</i>	0,57	0,58
Buah-buahan/ <i>Fruits</i>	2,05	2,68
Minyak dan kelapa/ <i>Oil and coconut</i>	0,97	1,07
Bahan minuman/ <i>Beverage stuffs</i>	1,01	1,23
Bumbu-bumbuan/ <i>Spices</i>	0,99	1,10
Konsumsi lainnya/ <i>Miscellaneous food items</i>	0,60	0,68
Makanan dan minuman jadi/ <i>Prepared food and beverages</i>	14,28	13,77
Rokok/ <i>Cigarettes</i>	5,50	5,52
Jumlah makanan/Total food	44,36	46,25
Bukan makanan/Non-food		
Perumahan dan fasilitas rumah tangga/ <i>Housing and household facilities</i>	32,03	32,17
Aneka komoditas dan jasa/ <i>Goods and services</i>	14,70	12,94
Pakaian, alas kaki, dan tutup kepala/ <i>Clothing, footwear, and headgear</i>	1,78	1,80
Komoditas tahan lama/ <i>Durable goods</i>	2,63	2,98
Pajak, pungutan, dan asuransi/ <i>Taxes and insurance</i>	3,69	3,16
Keperluan pesta dan upacara/kenduri/ <i>Parties and ceremonies</i>	0,81	0,70
Jumlah bukan makanan/Total non-food	55,64	53,75
Jumlah/Total	100,00	100,00

Catatan/Note: ...

Sumber/Source: BPS, Survei Sosial Ekonomi Nasional (Susenas) Maret/BPS-Statistics Indonesia, National Socioeconomic Survey March

Tabel
Table 10.3**Persentase Penduduk Menurut Golongan Pengeluaran Per Kapita Sebulan di Kota Sorong, 2020**
Percentage of Population by Per Capita Spending Group a Month in Sorong Municipality, 2020

Golongan Pengeluaran <i>Spending Group</i> (Rp)	Persentase Penduduk <i>Percentage of Population</i>
(1)	(2)
< 150 000	0,00
150 000–199 999	0,00
200 000–299 999	0,00
300 000–499 999	2,32
500 000–749 999	8,78
750 000–999 999	17,68
1 000 000–1 499 999	34,61
> 1 500 000	36,60
Jumlah/Total	100,00

Catatan/Note: ...

Sumber/Source: BPS, Survei Sosial Ekonomi Nasional (Susenas) Maret/BPS-Statistics Indonesia, National Socioeconomic Survey March

BAB

11

PERDAGANGAN TRADE



REALISASI PENERIMAAN KANTOR KEPABEANAN DAN BEA CUKAI SORONG TAHUN 2020

TERBESAR (AGS 2020)

RP. 1.447.974.000

TERKECIL (JAN 2020)

RP. 3.126.000

PENJELASAN TEKNIS

1. Sistem pencatatan Statistik Ekspor dan Impor adalah "General Trade" dengan wilayah pencatatan meliputi seluruh wilayah kepabeanan Indonesia.
2. Data impor berasal dari dokumen kepabeanan BC 2.0 atau yang disebut dokumen Pemberitahuan Impor Barang (PIB), Pemberitahuan Impor Barang Khusus (PIBK), Pemberitahuan Pabean Free Trade Zone (PPFTZ) dan dokumen kepabeanan BC 2.3 yang mencatat impor barang dari Luar Negeri ke Kawasan Berikat.
3. Pelabuhan Muat adalah pelabuhan darimana barang diangkut ke luar negeri atau diekspor.
4. Negara tujuan adalah negara tujuan akhir yang diketahui untuk barang ekspor yang dikirim ke luar
5. Ekspor merupakan barang-barang produksi dalam negeri yang dikirim ke luar negeri untuk diolah, sedangkan hasil olahan yang dikembalikan ke Indonesia dicatat sebagai impor. Adapun barang-barang luar negeri yang diolah di dalam negeri dicatat sebagai barang impor meskipun barang olahan tersebut akan kembali ke luar negeri.

TECHNICAL NOTES

1. *The system of recording Export and Import Statistics is "General Trade" with the recording area covering all Indonesian customs areas.*
2. *Import data comes from BC 2.0 customs documents or so-called Goods Import Declaration (PIB) documents, Special Goods Import Declarations (PIBK), Free Trade Zone Customs Notification (PPFTZ) and BC 2.3 customs documents which record the import of goods from Abroad to Bonded Zone .*
3. *The Loading Port is the port from which goods are transported overseas or exported.*
4. *Destination country is the final destination country that is known for exported goods sent out*
5. *Exports are domestically produced goods that are sent overseas for processing, while processed products returned to Indonesia are recorded as imports. Foreign goods which are processed domestically are recorded as imported goods even though the processed goods will be returned abroad.*

ULASAN

1. Sepanjang tahun 2020, total realisasi penerimaan Kantor Pengawasan dan Pelayanan Bea dan Cukai Tipe Madya Pabean C Sorong adalah sebesar 2.528.889.000 rupiah.

2. Total realisasi penerimaan Kantor Pengawasan dan Pelayanan Bea dan Cukai Tipe Madya Pabean C Sorong terbesar berada pada bulan Agustus dengan nilai 1.447.974.000 dan terendah berada pada bulan Januari dengan nilai 3.126.000 rupiah.

3. Bea Masuk merupakan penerimaan terbesar sepanjang tahun 2020 dengan nilai 1.576.291.000 rupiah.

DESCRIPTION

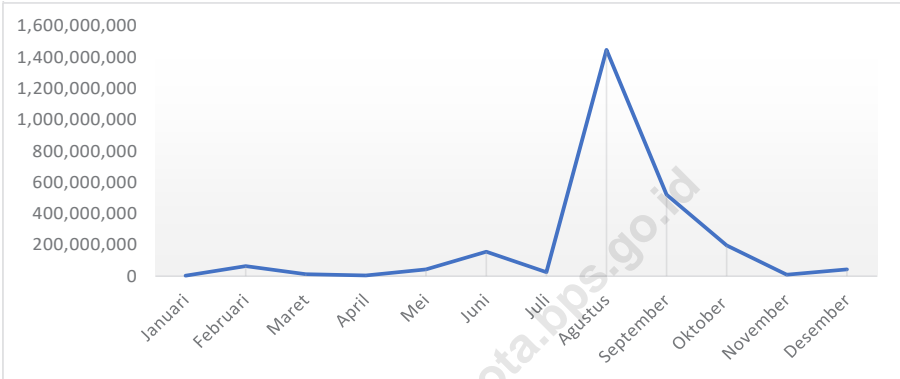
1. Along with the year of 2020, total of realization of Customs and Excise Office of Sorong is 2,528,889,000 rupiahs.

2. Total of realization of Customs and Excise Office of Sorong has the biggest value on August with value of 1,447,974,000 rupiahs and the least value on January with value of 3,126,000 rupiahs.

3. Import Duty is the biggest income throughout in 2020 with the value of 1,576,291,000 rupiahs.

Gambar 11.1
Figures

Realisasi Penerimaan Bulanan KPPBC TMP C Sorong tahun 2020
Realization of Customs and Excise Office of Sorong, 2020



Sumber/Source : Kantor Pengawasan dan Pelayanan Bea dan Cukai Tipe Madya Pabean C Sorong

<https://sorongkota.pps.go.id>

<https://sorongkota.bps.go.id>

Tabel
Table 11.1

Realisasi Penerimaan Bulanan KPPBC TMP C Sorong tahun 2020
Realization of Customs and Excise Office of Sorong, 2020

Penerimaan	Januari	Februari	Maret	April
(1)	(2)	(3)	(4)	(5)
Bea Masuk	3.126.000	65.001.000	12.552.00	4.304.000
Bea Keluar	-	-	-	-
DendaAdm Pabean	-	-	-	7.000
Cukai	-	-	-	-
Denda Adm Cukai	-	-	-	-
HT	-	-	-	-
Etil Alkohol	-	-	-	-
MMEA	-	-	-	-
Jumlah/Total	3.126.000	65.001.000	12.552.000	4.311.000

Lanjutan Tabel/*Continued Table* 11.1

Penerimaan	Mei	Juni	Juli	Agustus
(1)	(6)	(7)	(8)	(9)
Bea Masuk	43.431.000	156.118.000	5.212.000	741.083.000
Bea Keluar	-	-	-	-
DendaAdm Pabean	282.000	157.000	10.000	686.891.000
Cukai	-	-	20.000.000	20.000.000
Denda Adm Cukai	-	-	-	-
HT	-	-	-	-
Etil Alkohol	-	-	-	-
MMEA	-	-	-	-
Jumlah/Total	43.713.000	156.275.000	25.222.000	1.447.974.000

Lanjutan Tabel/*Continued Table* 11.1

Penerimaan	September	Oktober	November	Desember
(1)	(10)	(11)	(12)	(13)
Bea Masuk	308.679.000	196.999.000	9.317.000	43.021.000
Bea Keluar	-	-	-	-
DendaAdm Pabean	212.570.000	13.000	24.000	92.000
Cukai	-	-	-	-
Denda Adm Cukai	-	-	-	-
HT	-	-	-	-
Etil Alkohol	-	-	-	-
MMEA	-	-	-	-
Jumlah/Total	521.249.000	197.012.000	9.341.000	43.113.000

Catatan/Note: ...

Sumber/Source: Kantor Pengawasan dan Pelayanan Bea dan Cukai Tipe Madya Pabean C Sorong

BAB

12

SISTEM NERACA REGIONAL

SYSTEM OF REGIONAL ACCOUNT

DISTRIBUSI PERSENTASE PDRB MENURUT LAPANGAN

USAHA KOTA SORONG

2020

- A Pertanian, Kehutanan, dan Perikanan/ Agriculture, Forestry, and Fishing **8,91%**
- B Pertambangan dan Pengalihan/ Mining and Quarrying **1,17%**
- C Industri Pengolahan/ Manufacturing **5,02%**
- D Pengadaan Listrik dan Gas/ Electricity and Gas **0,12%**
- E Pengadaan Air; Pengelolaan Sampah, Limbah, dan Daur Ulang/ Water Supply; Sewerage, Waste Management, and Remediation Activities **0,26%**
- F Konstruksi/ Construction **21,86%**
- G Perdagangan Besar dan Eceran; Reparasi Mobil dan Sepeda Motor/ Wholesale and Retail Trade; Repair of Motor Vehicles and Motorcycles **20,29**
- H Transportasi dan Pergudangan/ Transportation and Storage **8,15**
- I Penyediaan Akomodasi dan Makan Mimum/ Accommodation and Food Service Activities **1,51**
- J Informasi dan Komunikasi/ Information and Communication **6,14%**
- K Jasa Keuangan dan Asuransi/ Financial and Insurance Activities **4,21%**
- L Real Estat/ Real Estate Activities **2,93%**
- M,N Jasa Perusahaan/ Business Activities **0,31%**
- O Administrasi Pemerintahan, Pertahanan, dan Jaminan Sosial Wajib/ Public Administration and Defence; Compulsory Social Security **11,33%**
- P Jasa Pendidikan/ Education **5,15%**
- Q Jasa Kesehatan dan Kegiatan Sosial/ Human Health and Social Work Activities **1,81%**
- R,S,T,U Jasa Lainnya/ Other Services Activities **0,84%**

= NILAI MAKSIMAL

= NILAI MINIMAL

PENJELASAN TEKNIS

1. Data Produk Domestik Regional Bruto (PDRB) merupakan statistik pendapatan regional yang dapat dimanfaatkan untuk mengevaluasi hasil pembangunan sekaligus sebagai dasar perencanaan pembangunan ekonomi di suatu wilayah tertentu
2. Secara sederhana transaksi ekonomi yang dilakukan oleh masyarakat dalam kehidupan dapat dibedakan menjadi dua kelompok yaitu produsen dan konsumen. Kelompok produsen menggunakan faktor produksi yang berasal dari kelompok konsumen dan digunakan untuk menghasilkan barang dan jasa.
3. PDRB pada dasarnya merupakan jumlah nilai tambah yang dihasilkan oleh seluruh unit usaha dalam suatu daerah tertentu, atau merupakan jumlah nilai produk barang dan jasa yang dihasilkan di dalam wilayah domestik untuk selanjutnya digunakan sebagai konsumsi "akhir" masyarakat..
4. Pendekatan Pengeluaran, PDRB adalah semua komponen permintaan akhir yang terdiri dari: (1) pengeluaran konsumsi rumah tangga, (2) pengeluaran konsumsi lembaga nonprofit yang melayani rumah tangga (LNPR), (3) konsumsi pemerintah, (4) pembentukan modal tetap

TECHNICAL NOTES

1. *Data on Gross Regional Domestic Product (GRDP) is a regional income statistic that can be used to evaluate the results of development as well as the basis for economic development planning in a particular region*
2. *In a simple economic transactions carried out by the community in life can be divided into two groups, namely producers and consumers. Producer groups use factors of production that originate from consumer groups and are used to produce goods and services.*
3. *GRDP basically is the amount of added value generated by all business units in a certain area, or is the sum of the value of products and services produced in the domestic area for later use as the "final" consumption of the community..*
4. *Expenditure Approach, GRDP is final demand components which consist of: (1) household consumption expenditure, (2) Non-Profit Institutions Serving Households (NPISHs) consumption expenditure, (3) government expenditure, (4) gross fixed capital formation, (5) changes in inventories, and (6)*

- | | |
|--|---|
| <p>1. pembentukan modal tetap domestik bruto, (5) perubahan inventori, dan (6) ekspor neto, (ekspor neto merupakan ekspor dikurangi impor).</p> | <p>1. <i>changes in inventories, and (6) net export, (net export is equal to export less import).</i></p> |
| <p>2. Pengeluaran Konsumsi Rumah Tangga (PK-RT), yang mencakup seluruh pengeluaran atas barang dan jasa oleh residen suatu wilayah, baik yang dilakukan di dalam maupun di luar wilayah domestik suatu daerah.</p> | <p>2. <i>Household Consumption Expenditures (PK-RT), which covers all expenditures on goods and services by residents of an area, both within and outside the domestic territory of an area.</i></p> |
| <p>3. Pengeluaran Konsumsi Lembaga Nonprofit yang Melayani Rumah Tangga (PK-LNPRT) mencakup seluruh pengeluaran atas barang dan jasa oleh LNPRT</p> | <p>3. <i>Consumption Expenditures for Nonprofits Serving Households (PK-LNPRT) covers all expenses for goods and services by LNPRT</i></p> |
| <p>4. Pengeluaran Konsumsi Pemerintah (PK-P) mencakup Pengeluaran Konsumsi Pemerintah Provinsi, Pemerintah Kabupaten/Kota dan Pemerintah Desa/Kelurahan/ Nagari yang ada di provinsi tersebut serta Pengeluaran Konsumsi Pemerintah Pusat yang merupakan bagian dari Pemerintah Provinsi tersebut.</p> | <p>4. <i>Government Consumption Expenditures (PK-P) include Consumption Expenditures for Provincial Governments, Regency / City Governments and Village / Kelurahan / Nagari Governments in the province and Central Government Consumption Expenditures which are part of the Provincial Government.</i></p> |
| <p>5. Perubahan Inventori mencakup persediaan bahan baku, barang setengah jadi, atau barang jadi yang dikuasai oleh berbagai pelaku ekonomi baik untuk keperluan produksi maupun konsumsi</p> | <p>5. <i>Changes in Inventory include the supply of raw materials, semi-finished goods, or finished goods that are controlled by various economic actors both for production and consumption purposes</i></p> |
| <p>6. Net Ekspor merupakan selisih antara jumlah ekspor dikurangi dengan impor. Ekspor-Impor</p> | <p>6. <i>Net Export is the difference between total exports minus imports.</i></p> |

dalam PDRB mencakup ekspor-impor ke dan dari residen luar negeri serta ekspor-impor antar provinsi

Export-Import in the GRDP includes export-import to and from foreign residents as well as inter-provincial export-import

- | | |
|--|--|
| <p>7. PDRB atas dasar harga berlaku (nominal) menunjukkan kemampuan suatu daerah memanfaatkan sumber daya ekonomi.</p> <p>8. PDRB atas dasar harga konstan (riil) dapat digunakan untuk menunjukkan laju pertumbuhan ekonomi secara keseluruhan atau setiap komponen pengeluaran dari tahun ke tahun.</p> <p>9. Distribusi PDRB atas dasar harga berlaku menurut pengeluaran menunjukkan peranan setiap komponen pengeluaran dalam suatu daerah. Komponen dengan peran terbesar menunjukkan alokasi penggunaan terbanyak dari nilai tambah yang telah tercipta</p> <p>10. PDRB per kapita atas dasar harga berlaku menunjukkan nilai PDRB per satu orang penduduk.</p> | <p>7. <i>GRDP at current price (nominal) shows the ability of an area to utilize economic resources.</i></p> <p>8. <i>GRDP at constant prices (real) can be used to show the rate of economic growth as a whole or every component of expenditure from year to year.</i></p> <p>9. <i>The distribution of GRDP at current prices according to expenditure shows the role of each component of expenditure in a region. The component with the biggest role shows the allocation of the most use of the added value that has been created</i></p> <p>10. <i>GRDP per capita at current prices shows the value of GRDP per one resident.</i></p> |
|--|--|

<https://sorongkota.bps.go.id>

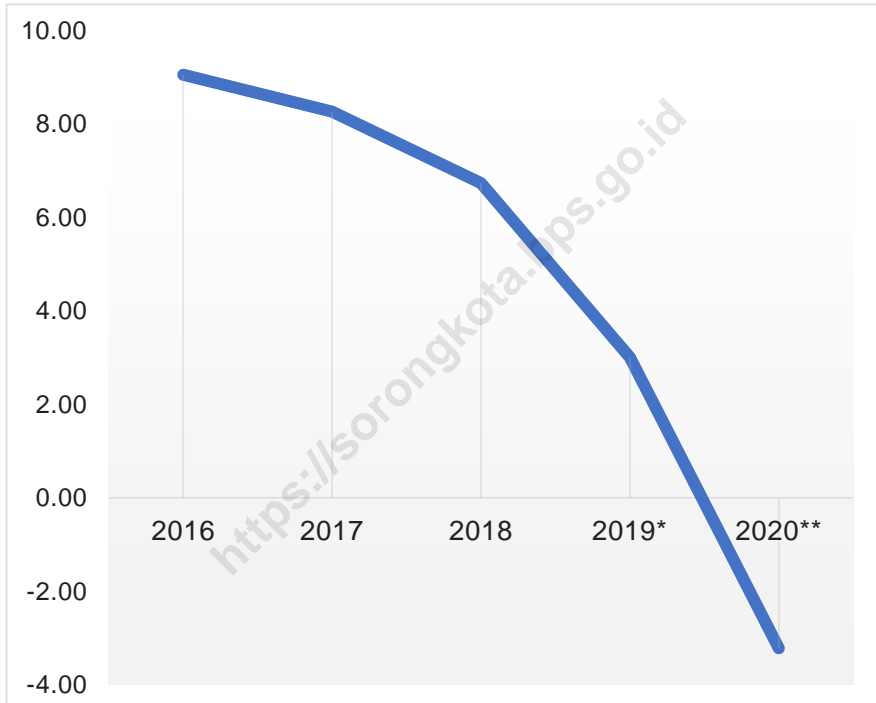
ULASAN**DESCRIPTION**

- | | |
|---|--|
| <ol style="list-style-type: none"> 1. Produk Domestik Regional Bruto atas harga berlaku untuk Kota Sorong meningkat tahun 2016 hingga 2019, namun pada tahun 2020 menurun akibat adanya pandemi Covid-19. 2. PDRB atas dasar harga berlaku menurut lapangan usaha di tahun 2020 bernilai 15.600.514,7 juta, dengan persentase terbesar ada pada sektor Konstruksi yaitu 21,86 persen disusul oleh sektor perdagangan besar dan eceran; Reparasi Mobil dan Sepeda Motor sebesar 20,29 persen. 3. Laju Pertumbuhan Produk Domestik Regional Bruto Lapangan usaha di tahun 2020 sebesar -3,22 persen, yang mengalami penurunan dibandingkan tahun-tahun sebelumnya. 4. Sektor yang mengalami penurunan paling besar di Kota Sorong adalah sektor konstruksi nilai -8,85 persen disusul oleh sektor jasa lainnya sebesar -6,51 persen. Sedangkan sektor informasi dan komunikasi mengalami peningkatan paling besar yaitu 10,89 persen pada tahun 2020. | <ol style="list-style-type: none"> 1. <i>Gross Regional Domestic Product at current prices for Sorong Municipality increased from 2016 until 2019, but decreased in 2020 because of Covid-19 pandemic.</i> 2. <i>GRDP at current market prices by industry in 2020 worth 15,600,514.7 million, with the largest percentage in the Construction sector, namely 21.86 percent, followed by the wholesale and retail sectors; Car and Motorcycle Repair Service at 20.29 percent.</i> 3. <i>Growth Rate of Gross Regional Domestic Product by Industry in 2020 was -3.22 percent, which decreased compared with previous years.</i> 4. <i>Sectors which has the biggest decrease in Sorong Municipality were the construction sectors which had a value of -8.85 percent and then followed by the other services activities sectors by -6.51 percent. Meanwhile, Information and Communication sectors has the biggest increase by 10.89 percent in 2020.</i> |
|---|--|

<https://sorongkota.bps.go.id>

Gambar
Figures 12.1

Laju Pertumbuhan Produk Domestik Regional Bruto Atas Dasar Harga Konstan 2010 Menurut Lapangan Usaha di Kota Sorong (persen), 2016–2020
Growth Rate of Gross Regional Domestic Product at 2010 Constant Market Prices by Industry in Sorong Municipality (percent), 2016–2020



Sumber/Source : BPS, berbagai sensus, survei dan sumber lain/BPS-Statistics Indonesia, various census, survey, and other sources

Tabel 12.1. **Produk Domestik Regional Bruto Atas Dasar Harga Berlaku Menurut Lapangan Usaha di Kota Sorong (juta rupiah), 2016–2020**
Gross Regional Domestic Product at Current Market Prices by Industry in Sorong Municipality (million rupiahs), 2016–2020

Lapangan Usaha/Industry	2016	2017	2018	2019*	2020**
(1)	(2)	(3)	(4)	(5)	(6)
A Pertanian, Kehutanan, dan Perikanan/ <i>Agriculture, Forestry, and Fishing</i>	940.001,9	1.028.301,0	1.074.625,42	1.428.961,42	1.390.682,96
B Pertambangan dan Penggalian/ <i>Mining and Quarrying</i>	141.160,5	153.245,8	165.981,70	178.364,50	181.809,89
C Industri Pengolahan/ <i>Manufacturing</i>	632.250,3	672.505,3	700.452,49	774.980,11	783.630,44
D Pengadaan Listrik dan Gas/ <i>Electricity and Gas</i>	11.442,0	13.253,2	14.343,34	16.942,32	18.967,21
E Pengadaan Air; Pengelolaan Sampah, Limbah, dan Daur Ulang/ <i>Water Supply; Sewerage, Waste Management, and Remediation Activities</i>	31.433,5	33.886,6	36.170,00	37.307,05	39.981,15
F Konstruksi/ <i>Construction</i>	3.702.353,3	4.190.890,3	4.588.162,40	3.553.042,91	3.410.059,85
G Perdagangan Besar dan Eceran; Reparasi Mobil dan Sepeda Motor/ <i>Wholesale and Retail Trade; Repair of Motor Vehicles and Motorcycles</i>	2.019.126,1	2.306.580,2	2.587.314,90	3.229.538,92	3.165.227,66
H Transportasi dan Pergudangan/ <i>Transportation and Storage</i>	889.929,8	1.016.013,4	1.123.426,68	1.350.541,26	1.271.188,15
I Penyediaan Akomodasi dan Makan Minum/ <i>Accommodation and Food Service Activities</i>	167.872,5	186.328,3	210.650,30	233.796,17	235.056,40
J Informasi dan Komunikasi/ <i>Information and Communication</i>	601.276,5	661.230,5	732.530,25	852.287,42	958.646,44

Lanjutan Tabel/*Continued Table* 12.1

Lapangan Usaha/Industry		2016	2017	2018	2019*	2020**
(1)		(2)	(3)	(4)	(5)	(6)
K	Jasa Keuangan dan Asuransi/ <i>Financial and Insurance Activities</i>	523.504,5	540.295,6	581.454,05	646.044,47	657.205,01
L	Real Estat/ <i>Real Estate Activities</i>	335.785,5	377.718,3	417.456,04	458.059,06	456.836,89
M,N	Jasa Perusahaan/ <i>Business Activities</i>	38.029,5	41.121,0	43.877,88	46.960,98	47.671,56
O	Administrasi Pemerintahan, Pertahanan, dan Jaminan Sosial Wajib/ <i>Public Administration and Defence; Compulsory Social Security</i>	1.342.768,5	1.520.454,8	1.662.584,81	1.805.416,95	1.767.495,54
P	Jasa Pendidikan/ <i>Education</i>	659.951,7	724.751,7	771.934,73	799.334,80	803.248,60
Q	Jasa Kesehatan dan Kegiatan Sosial/ <i>Human Health and Social Work Activities</i>	220.823,8	239.823,3	259.039,21	273.310,96	281.743,06
R,S,T,U	Jasa Lainnya/ <i>Other Services Activities</i>	105.638,6	115.287,5	127.462,01	137.862,75	131.063,91
Produk Domestik Regional Bruto/<i>Gross Regional Domestic Product</i>		12.363.348,4	13.821.686,5	15.097.466,21	15.822.752,05	15.600.514,70

Catatan/*Note*: * Angka Sementara

** Angka Sangat Sementara

Sumber/*Source*: BPS, berbagai sensus, survei dan sumber lain/*BPS-Statistics Indonesia, various census, survey, and other sources*

Tabel
Table 12.2

Produk Domestik Regional Bruto Atas Dasar Harga Konstan 2010 Menurut Lapangan Usaha di Kota Sorong (juta rupiah), 2016–2020
Gross Regional Domestic Product at 2010 Constant Market Prices by Industry in Sorong Municipality (million rupiahs), 2016–2020

Lapangan Usaha/Industry	2016	2017	2018	2019*	2020**
(1)	(2)	(3)	(4)	(5)	(6)
A Pertanian, Kehutanan, dan Perikanan/ <i>Agriculture, Forestry, and Fishing</i>	689.344,7	735.758,1	758.335,32	985.849,96	935.037,78
B Pertambangan dan Penggalian/ <i>Mining and Quarrying</i>	114.774,3	122.892,7	131.332,31	138.497,42	137.810,60
C Industri Pengolahan/ <i>Manufacturing</i>	529.115,5	546.069,7	557.395,48	606.311,65	593.041,66
D Pengadaan Listrik dan Gas/ <i>Electricity and Gas</i>	8.051,8	8.474,4	8.764,72	9.809,96	10.574,84
E Pengadaan Air; Pengelolaan Sampah, Limbah, dan Daur Ulang/ <i>Water Supply; Sewerage, Waste Management, and Remediation Activities</i>	27.789,2	29.218,8	30.271,28	30.661,78	31.899,67
F Konstruksi/ <i>Construction</i>	2.308.267,3	2.546.886,0	2.734.715,57	2.053.469,49	1.871.771,94
G Perdagangan Besar dan Eceran; Reparasi Mobil dan Sepeda Motor/ <i>Wholesale and Retail Trade; Repair of Motor Vehicles and Motorcycles</i>	1.532.564,7	1.678.109,2	1.827.997,64	2.199.631,69	2.132.868,60
H Transportasi dan Pergudangan/ <i>Transportation and Storage</i>	614.160,8	671.394,7	721.262,93	814.704,17	767.735,01
I Penyediaan Akomodasi dan Makan Minum/ <i>Accommodation and Food Service Activities</i>	117.901,8	125.292,4	137.112,19	147.234,42	142.856,76
J Informasi dan Komunikasi/ <i>Information and Communication</i>	554.150,6	589.050,9	637.576,89	734.057,02	814.028,28

Lanjutan Tabel/*Continued Table 12.2*

Lapangan Usaha/Industry		2016	2017	2018	2019*	2020**
(1)		(2)	(3)	(4)	(5)	(6)
K	Jasa Keuangan dan Asuransi/ <i>Financial and Insurance Activities</i>	364.536,9	371.120,3	387.234,66	418.717,70	427.740,15
L	Real Estat/ <i>Real Estate Activities</i>	247.859,4	270.271,5	294.874,84	319.025,09	312.367,10
M,N	Jasa Perusahaan/ <i>Business Activities</i>	28.406,8	29.853,2	31.602,13	33.280,21	33.130,51
O	Administrasi Pemerintahan, Pertahanan, dan Jaminan Sosial Wajib/ <i>Public Administration and Defence; Compulsory Social Security</i>	878.122,0	956.263,2	1.012.907,41	1.061.087,99	1.007.443,07
P	Jasa Pendidikan/ <i>Education</i>	544.886,4	588.286,4	620.013,37	633.281,66	632.943,19
Q	Jasa Kesehatan dan Kegiatan Sosial/ <i>Human Health and Social Work Activities</i>	162.143,9	173.844,0	186.628,46	193.981,63	196.707,27
R,S,T,U	Jasa Lainnya/ <i>Other Services Activities</i>	77.446,0	83.597,5	89.651,37	93.336,04	87.262,15
Produk Domestik Regional Bruto/<i>Gross Regional Domestic Product</i>		8.799.522,0	9.526.382,8	10.167.676,57	10.472.937,86	10.135.218,57

Catatan/Note: * Angka Sementara

** Angka Sangat Sementara

Sumber/Source: BPS, berbagai sensus, survei dan sumber lain/*BPS-Statistics Indonesia, various census, survey, and other sources*

Tabel
Table 12.3

Distribusi Persentase Produk Domestik Regional Bruto Atas Dasar Harga Berlaku Menurut Lapangan Usaha di Kota Sorong, 2016–2020
Percentage Distribution of Gross Regional Domestic Product at Current Market Prices by Industry in Sorong Municipality, 2016–2020

Lapangan Usaha/ <i>Industry</i>	2016	2017	2018	2019*	2020**
(1)	(2)	(3)	(4)	(5)	(6)
A Pertanian, Kehutanan, dan Perikanan/ <i>Agriculture, Forestry, and Fishing</i>	7,60	7,44	7,12	9,03	8,91
B Pertambangan dan Penggalian/ <i>Mining and Quarrying</i>	1,14	1,11	1,10	1,13	1,17
C Industri Pengolahan/ <i>Manufacturing</i>	5,11	4,87	4,64	4,90	5,02
D Pengadaan Listrik dan Gas/ <i>Electricity and Gas</i>	0,09	0,10	0,10	0,11	0,12
E Pengadaan Air; Pengelolaan Sampah, Limbah, dan Daur Ulang/ <i>Water Supply; Sewerage, Waste Management, and Remediation Activities</i>	0,25	0,25	0,24	0,24	0,26
F Konstruksi/ <i>Construction</i>	29,95	30,32	30,39	22,46	21,86
G Perdagangan Besar dan Eceran; Reparasi Mobil dan Sepeda Motor/ <i>Wholesale and Retail Trade; Repair of Motor Vehicles and Motorcycles</i>	16,33	16,69	17,14	20,41	20,29
H Transportasi dan Pergudangan/ <i>Transportation and Storage</i>	7,20	7,35	7,44	8,54	8,15
I Penyediaan Akomodasi dan Makan Minum/ <i>Accommodation and Food Service Activities</i>	1,36	1,35	1,40	1,48	1,51
J Informasi dan Komunikasi/ <i>Information and Communication</i>	4,86	4,78	4,85	5,39	6,14
K Jasa Keuangan dan Asuransi/ <i>Financial and Insurance Activities</i>	4,23	3,91	3,85	4,08	4,21

Lanjutan Tabel/*Continued Table* 12.3

Lapangan Usaha/ <i>Industry</i>		2016	2017	2018	2019*	2020**
(1)		(2)	(3)	(4)	(5)	(6)
L	Real Estat/ <i>Real Estate Activities</i>	2.72	2.73	2,77	2,89	2,93
M,N	Jasa Perusahaan/ <i>Business Activities</i>	0.31	0.30	0,29	0,30	0,31
O	Administrasi Pemerintahan, Pertahanan, dan Jaminan Sosial Wajib/ <i>Public Administration and Defence; Compulsory Social Security</i>	10.86	11.00	11,01	11,41	11,33
P	Jasa Pendidikan/ <i>Education</i>	5.34	5.24	5,11	5,05	5,15
Q	Jasa Kesehatan dan Kegiatan Sosial/ <i>Human Health and Social Work Activities</i>	1.79	1.74	1,72	1,73	1,81
R,S,T,U	Jasa Lainnya/ <i>Other Services Activities</i>	0.85	0.83	0,84	0,87	0,84
Produk Domestik Regional Bruto/<i>Gross Regional Domestic Product</i>		100.00	100.00	100,00	100,00	100,00

Catatan/*Note*: * Angka Sementara

** Angka Sangat Sementara

Sumber/*Source*: BPS, berbagai sensus, survei dan sumber lain/*BPS-Statistics Indonesia, various census, survey, and other sources*

Tabel
Table 12.4

Laju Pertumbuhan Produk Domestik Regional Bruto Atas Dasar Harga Konstan 2010 Menurut Lapangan Usaha di Kota Sorong (persen), 2016–2020
Growth Rate of Gross Regional Domestic Product at 2010 Constant Market Prices by Industry in Sorong Municipality (percent), 2016–2020

Lapangan Usaha/ <i>Industry</i>	2016	2017	2018	2019*	2020**
(1)	(2)	(3)	(4)	(5)	(6)
A Pertanian, Kehutanan, dan Perikanan/ <i>Agriculture, Forestry, and Fishing</i>	5,03	6,73	3,07	30,00	-5,15
B Pertambangan dan Penggalian/ <i>Mining and Quarrying</i>	4,33	7,07	6,87	5,46	-0,50
C Industri Pengolahan/ <i>Manufacturing</i>	3,61	3,2	2,07	8,78	-2,19
D Pengadaan Listrik dan Gas/ <i>Electricity and Gas</i>	5,64	5,25	3,43	11,93	7,80
E Pengadaan Air; Pengelolaan Sampah, Limbah, dan Daur Ulang/ <i>Water Supply; Sewerage, Waste Management, and Remediation Activities</i>	5,11	5,14	3,60	1,29	4,04
F Konstruksi/ <i>Construction</i>	14,21	10,34	7,37	-24,91	-8,85
G Perdagangan Besar dan Eceran; Reparasi Mobil dan Sepeda Motor/ <i>Wholesale and Retail Trade; Repair of Motor Vehicles and Motorcycles</i>	7,38	9,5	8,93	20,33	-3,04
H Transportasi dan Pergudangan/ <i>Transportation and Storage</i>	10,23	9,32	7,43	12,96	-5,77
I Penyediaan Akomodasi dan Makan Minum/ <i>Accommodation and Food Service Activities</i>	5,78	6,27	9,43	7,38	-2,97
J Informasi dan Komunikasi/ <i>Information and Communication</i>	11,52	6,3	8,24	15,13	10,89
K Jasa Keuangan dan Asuransi/ <i>Financial and Insurance Activities</i>	5,91	1,81	4,34	8,13	2,15

Lanjutan Tabel/*Continued Table* 12.4

Lapangan Usaha/ <i>Industry</i>		2016	2017	2018	2019*	2020**
(1)		(2)	(3)	(4)	(5)	(6)
L	Real Estat/ <i>Real Estate Activities</i>	9,43	9,04	9,10	8,19	-2,09
M,N	Jasa Perusahaan/ <i>Business Activities</i>	5,31	5,09	5,86	5,31	-0,45
O	Administrasi Pemerintahan, Pertahanan, dan Jaminan Sosial Wajib/ <i>Public Administration and Defence; Compulsory Social Security</i>	7,73	8,9	5,92	4,76	-5,06
P	Jasa Pendidikan/ <i>Education</i>	7,36	7,96	5,39	2,14	-0,05
Q	Jasa Kesehatan dan Kegiatan Sosial/ <i>Human Health and Social Work Activities</i>	6,81	7,22	7,35	3,94	1,41
R,S,T,U	Jasa Lainnya/ <i>Other Services Activities</i>	7,51	7,94	7,24	4,11	-6,51
Produk Domestik Regional Bruto/<i>Gross Regional Domestic Product</i>		9,05	8,26	6,73	3,00	-3,22

Catatan/*Note*: * Angka Sementara

** Angka Sangat Sementara

Sumber/*Source*: BPS, berbagai sensus, survei dan sumber lain/*BPS-Statistics Indonesia, various census, survey, and other sources*

Tabel
Table 12.5

Produk Domestik Regional Bruto Atas Dasar Harga Berlaku Menurut Jenis Pengeluaran di Kota Sorong (miliar rupiah), 2015–2019
Gross Regional Domestic Product at Current Market Prices by Type of Expenditure in Sorong Municipality (billion rupiahs), 2015–2019

Jenis Pengeluaran Type of Expenditure	2015	2016	2017	2018*	2019**
(1)	(2)	(3)	(4)	(5)	(6)
Pengeluaran Konsumsi Rumah Tangga <i>Household Consumption Expenditure</i>	5.270,54	5.941,92	6.594,45	7.404,75	8.251,73
Pengeluaran Konsumsi LNPRT <i>NPISH Consumption Expenditure</i>	81,98	92,76	102,30	112,44	127,40
Pengeluaran Konsumsi Pemerintah <i>Government Consumption Expenditure</i>	1.881,66	1.943,98	2.012,76	2.131,01	2.659,94
Pembentukan Modal Tetap Bruto <i>Gross Fixed Capital Formation</i>	3.987,55	4.229,61	4.603,70	4.889,14	4.053,78
Perubahan Inventori <i>Changes in Inventories</i>	282,76	667,95	950,33	1.093,66	1.644,99
Net Ekspor Barang dan Jasa <i>Net Export of Goods and Services</i>	(626,07)	(512,88)	(441,85)	(533,54)	(872,70)
Produk Domestik Regional Bruto Gross Regional Domestic Product	10.878,42	12.363,35	13.821,69	15.097,47	15.865,13

Catatan/Note: * Angka Sementara

** Angka Sangat Sementara

Perbedaan nilai PDRB menurut Lapangan Usaha dan Penggunaan disebabkan PDRB penggunaan belum rekonsiliasi

Sumber/Source: BPS, berbagai sensus, survei dan sumber lain/BPS-Statistics Indonesia, various census, survey, and other sources

Tabel
Table 12.6

Produk Domestik Regional Bruto Atas Dasar Harga Konstan 2010 Menurut Jenis Pengeluaran di Kota Sorong (miliar rupiah), 2015–2019
Gross Regional Domestic Product at 2010 Constant Market Prices by Type of Expenditure in Sorong Municipality (billion rupiahs), 2015–2019

Jenis Pengeluaran Type of Expenditure	2015	2016	2017	2018*	2019**
(1)	(2)	(3)	(4)	(5)	(6)
Pengeluaran Konsumsi Rumah Tangga <i>Household Consumption Expenditure</i>	3.997,90	4.289,78	4.591,95	4.895,33	5.227,57
Pengeluaran Konsumsi LNPRT <i>NPISH Consumption Expenditure</i>	60,37	63,63	68,85	74,46	82,17
Pengeluaran Konsumsi Pemerintah <i>Government Consumption Expenditure</i>	1.338,94	1.341,39	1.344,98	1.337,43	1.459,27
Pembentukan Modal Tetap Bruto <i>Gross Fixed Capital Formation</i>	2.575,94	2.679,39	2.816,14	2.866,13	2.327,01
Perubahan Inventori <i>Changes in Inventories</i>	231,72	605,69	909,32	1.061,39	1.639,52
Net Ekspor Barang dan Jasa <i>Net Export of Goods and Services</i>	(135,82)	(180,36)	(204,85)	(67,06)	(248,34)
Produk Domestik Regional Bruto Gross Regional Domestic Product	8.069,06	8.799,52	9.526,38	10.167,68	10.487,20

Catatan/Note: * Angka Sementara

** Angka Sangat Sementara

Perbedaan nilai PDRB menurut Lapangan Usaha dan Penggunaan disebabkan PDRB penggunaan belum rekonsiliasi

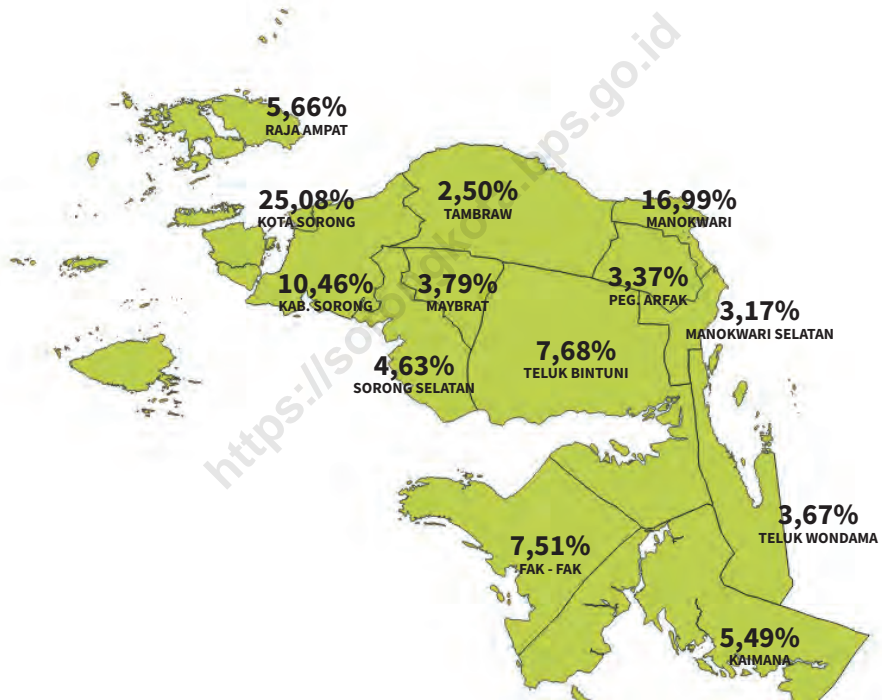
Sumber/Source: BPS, berbagai sensus, survei dan sumber lain/BPS-Statistics Indonesia, various census, survey, and other sources

BAB

13

PERBANDINGAN ANTAR KABUPATEN/KOTA MUNICIPAL COMPARISON

SEBARAN PENDUDUK PAPUA BARAT MENURUT WILAYAH (HASIL SP2020)



78,45

IPM TERTINGGI SE-PAPUA BARAT
(KOTA SORONG)

53,45

IPM TERENDAH SE-PAPUA BARAT
(KAB. TAMBRAW)

PENJELASAN TEKNIS

1. Penduduk adalah semua orang yang berdomisili di suatu wilayah selama 6 bulan atau lebih dan atau mereka yang berdomisili kurang dari 6 bulan tetapi berniat menetap.
2. Laju pertumbuhan Produk Domestik Bruto diperoleh dari perhitungan PDRB atas dasar harga konstan, diperoleh dengan cara mengurangi nilai PDRB pada tahun ke-n terhadap nilai pada tahun ke n-1 (tahun sebelumnya), kemudian dibagi dengan nilai pada tahun ke n-1, selanjutnya dikalikan dengan 100 persen. Laju pertumbuhan menunjukkan perkembangan agregat pendapatan dari satu waktu tertentu terhadap waktu sebelumnya.
3. Indeks Pembangunan Manusia adalah indeks komposit dari gabungan empat indikator yaitu angka harapan hidup, angka melek huruf, rata-rata lama sekolah dan pengeluaran perkapita.
4. Untuk mengukur kemiskinan, BPS menggunakan konsep kemampuan memenuhi kebutuhan dasar (basic needs approach). Dengan pendekatan ini, kemiskinan dipandang sebagai ketidakmampuan dari sisi ekonomi untuk memenuhi

TECHNICAL NOTES

1. Residents are all people who have lived in an area for 6 months or more and or who have been domiciled for less than 6 months but intend to stay.
2. The growth rate of Gross Domestic Product is obtained from the calculation of GRDP at constant prices, obtained by reducing the value of GRDP in the nth year against the value in the n-1 year (the previous year), then divided by the value in the n-1 year, then multiplied by 100 percent. The growth rate shows the development of aggregate income from one particular time to the previous time.
3. The Human Development Index is a composite index of a combination of four indicators namely life expectancy, literacy rates, average length of schooling and per capita expenditure.
4. To measure poverty, BPS uses the concept of ability to meet basic needs (basic needs approach). With this approach, poverty is seen as an inability on the economic side to meet basic food and non-food needs as measured by expenditure. So the poor

kebutuhan dasar makanan dan bukan makanan yang diukur dari sisi pengeluaran. Jadi Penduduk Miskin adalah penduduk yang memiliki rata-rata pengeluaran perkapita perbulan dibawah garis kemiskinan. Sumber data utama yang dipakai adalah data Survei Sosial Ekonomi Nasional (Susenas) Panel Modul Konsumsi dan Kor.

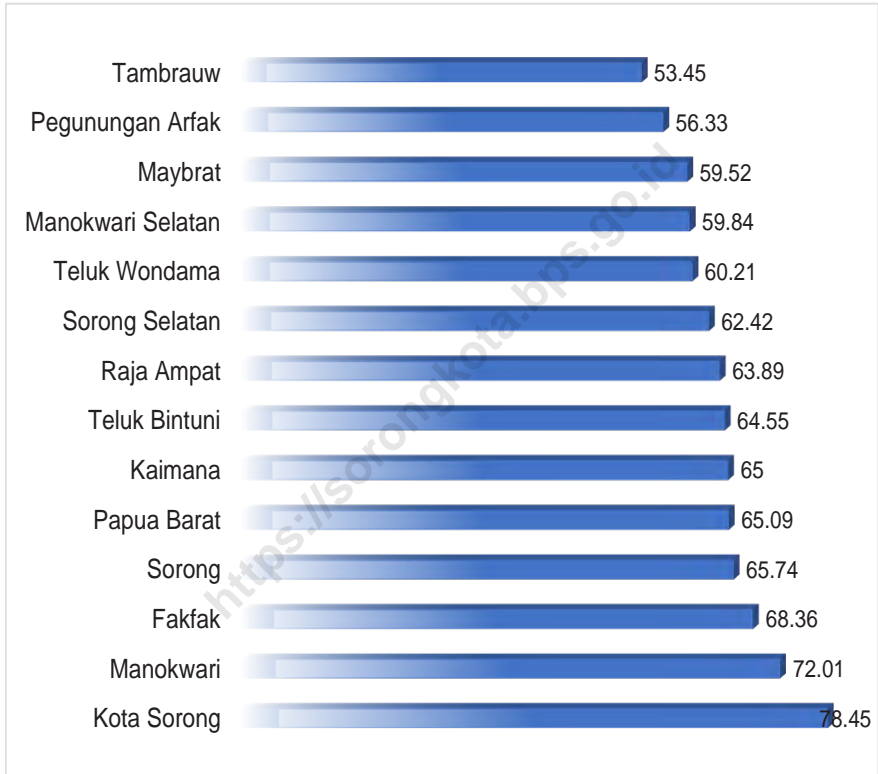
population is the population that has an average monthly per capita expenditure under the poverty line. The main data source used is the National Socio-Economic Survey (Susenas) Consumption and Core Module Panel..

<https://sorongkota.bps.go.id>

ULASAN**DESCRIPTION**

- | | |
|--|--|
| <p>1. Penduduk Papua Barat di tahun 2020 adalah 1.134.068 jiwa. Penduduk terbesar berada di Kota Sorong dengan total 284.410 jiwa. Kemudian yang kedua di Kabupaten Manokwari sebanyak 192.663 jiwa dan ketiga adalah Kabupaten Sorong dengan jumlah penduduk 118.679 jiwa.</p> <p>2. Laju pertumbuhan ekonomi tertinggi di Provinsi Papua Barat adalah Kabupaten Pegunungan Arfak sebesar 4,77 persen kemudian pada peringkat kedua adalah Kabupaten Teluk Bintuni dan ketiga adalah Kabupaten Maybrat.</p> <p>3. Jumlah penduduk miskin di Provinsi Papua Barat adalah sebesar 208.580 jiwa dengan jumlah terbanyak adalah Kota Sorong sebesar 38.910 jiwa, kemudian Kabupaten Manokwari sebesar 35.920 jiwa dan kemudian Kabupaten Sorong sebesar 24.890 jiwa</p> <p>4. Indeks Pembangunan Manusia Provinsi Papua Barat adalah 65,09. Peringkat pertama IPM adalah Kota Sorong dengan IPM 78,45, disusul oleh Kabupaten Manokwari sebesar 72,01 dan Kabupaten Fakfak 68,36.</p> | <p>1. <i>Population in West Papua Province in 2020 is 1,134,068 inhabitants. The largest population is in Sorong Municipality with a total of 284,410 inhabitants. Then the second in Manokwari Regency was 192,663 inhabitants, and third is Sorong Regency with a population of 118,679 inhabitants.</i></p> <p>2. <i>The highest economic growth rate in West Papua Province is South Manokwari Regency by 6.95 percent then in the second rank is Tambrau Regency and third is Manokwari Regency by 6.13 percent.</i></p> <p>3. <i>The number of poor people in West Papua Province is 208,580 people which the most is from Sorong Municipality with 38,910 people, then Manokwari Regency with 35,920 people and then Sorong Regency with 24,890 people</i></p> <p>4. <i>The Human Development Index of West Papua Province is 65.09. The first rank of HDI is Sorong Municipality with 78.45 HDI, followed by Manokwari Regency with 72.01 and Fakfak Regency with 68.36.</i></p> |
|--|--|

<https://sorongkota.bps.go.id>

Gambar
Figures 13.1**Indeks Pembangunan Manusia Menurut Kabupaten/Kota
di Provinsi Papua Barat, 2020**
*Human Development Index by Regency/Municipality in
Papua Barat Province, 2020*

Sumber/Source : BPS, Survei Sosial Ekonomi Nasional (Susenas) Maret/BPS-Statistics Indonesia, National Socioeconomic Survey March

Tabel
Table 13.1

Jumlah Penduduk Menurut Kabupaten/Kota di Provinsi Papua Barat (ribu), 2016–2020
Population by Regency/Municipality in Papua Barat Province (thousand), 2016–2020

Kabupaten/Kota Regency/Municipality	2016	2017	2018	2019	2020
(1)	(2)	(3)	(4)	(5)	(6)
Fakfak	74 772	76 102	77 381	78 686	85 197
Kaimana	55 503	56 882	58 404	60 216	62 256
Teluk Wondama	30 490	31 072	31 769	32 521	41 644
Teluk Bintuni	60 400	61 794	63 091	64 406	87 083
Manokwari	162 578	166 780	170 897	175 178	192 663
Sorong Selatan	43 896	45 019	46 021	46 922	52 469
Sorong	82784	84 906	86 994	88 927	118 679
Raja Ampat	46613	47 301	47 885	48 493	64 141
Tambrau	13699	13 785	13 804	13 879	28 379
Maybrat	38 377	39191	40 102	40 899	42 991
Manokwari Selatan	22 519	22 983	23 617	24 220	35 949
Pegunungan Arfak	28 898	29 731	30 409	30 976	38 207
Kota Sorong	232 833	239 815	247 084	254 294	284 410
Papua Barat	893 362	915 361	937 458	959 617	1 134 068

Catatan/Note: ...

Sumber/Source: Hasil SP2020 (September)/The result of the 2020 Population Census (September)

Tabel
Table 13.2

Laju Pertumbuhan Produk Domestik Regional Bruto Atas Dasar Harga Konstan 2010 Menurut Kabupaten/Kota di Provinsi Papua Barat(persen), 2016–2020
Rate of Growth of Gross Regional Domestic Products at Constant 2010 Prices by Regency/Municipality in Papua Barat Province (percent), 2016–2020

Kabupaten/Kota Regency/Municipality	2016	2017	2018	2019	2020
(1)	(2)	(3)	(4)	(5)	(6)
Fakfak	5,24	7,13	6,59	5,29	-2,95
Kaimana	3,17	5,76	5,58	3,71	-2,31
Teluk Wondama	5,42	5,24	4,01	4,18	-3,22
Teluk Bintuni	2,71	1,32	5,25	3,41	1,06
Manokwari	7,25	7,04	5,16	5,30	-4,86
Sorong Selatan	6,04	7,47	6,15	5,69	-3,71
Sorong	0,89	3,36	5,66	2,05	-2,50
Raja Ampat	2,38	-0,01	4,58	3,92	-1,47
Tambrau	4,95	6,33	5,46	6,47	-2,49
Maybrat	6,40	6,56	6,10	5,44	-1,25
Manokwari Selatan	4,82	4,44	4,48	6,78	-2,91
Pegunungan Arfak	3,15	3,36	10,62	4,96	4,77
Kota Sorong	9,05	8,26	6,73	3,00	-3,22

Catatan/Note: ...

Sumber/Source: BPS, berbagai sensus, survei dan sumber lain/BPS-Statistics Indonesia, various census, survey, and other sources

Tabel
Table 13.3

**Jumlah Penduduk Miskin Menurut Kabupaten/Kota di
Provinsi Papua Barat (ribu), 2016–2020**
**Number of Poor Population by Regency/Municipality in
Papua Barat Province (thousand), 2016–2020**

Kabupaten/Kota Regency/Municipality	2016	2017	2018	2019	2020
(1)	(2)	(3)	(4)	(5)	(6)
Fakfak	19.98	19.67	18.73	18.22	17,72
Kaimana	9.62	9.74	9.66	9.63	9,52
Teluk Wondama	11.02	11.25	10.53	10.48	10,22
Teluk Bintuni	20.97	21.09	19.64	19.59	19,22
Manokwari	40.28	40.31	37.73	36.66	35,92
Sorong Selatan	8.71	8.79	8.76	8.6	8,71
Sorong	26.83	27.72	26.1	25.3	24,89
Raja Ampat	9.52	9.43	8.5	8.29	8,32
Tambrau	5.02	4.95	4.77	4.67	4,59
Maybrat	13.77	13.87	13.12	13.11	12,8
Manokwari Selatan	7.64	7.78	7.24	7.21	7,09
Pegunungan Arfak	11.34	11.58	10.8	10.74	10,68
Kota Sorong	41.11	42.2	38.88	39.02	38,91
Papua Barat	225.81	228.38	214.47	211.5	208,58

Catatan/Note: ...

Sumber/Source: BPS, Survei Sosial Ekonomi Nasional (Susenas) Maret/BPS-Statistics Indonesia, National Socioeconomic Survey March

Tabel
Table 13.4**Indeks Pembangunan Manusia Menurut Kabupaten/Kota
di Provinsi Papua Barat, 2016–2020**
*Human Development Index by Regency/Municipality in
Papua Barat Province, 2016–2020*

Kabupaten/Kota Regency/Municipality	2016	2017	2018	2019	2020
(1)	(2)	(3)	(4)	(5)	(6)
Fakfak	65.55	66.09	66.99	67.87	68,36
Kaimana	62.15	62.74	63.67	64.59	65,00
Teluk Wondama	57.16	58.1	58.86	59.82	60,21
Teluk Bintuni	61.81	62.39	63.13	64,00	64,55
Manokwari	70.34	70.67	71.17	71.67	72,01
Sorong Selatan	59.2	60.19	61.01	61.93	62,42
Sorong	62.42	63.42	64.32	65.29	65,74
Raja Ampat	61.95	62.35	62.84	63.66	63,89
Tambrau	50.35	51.01	51.95	52.90	53,45
Maybrat	56.35	57.23	58.16	59.15	59,52
Manokwari Selatan	57.12	58.08	58.84	59.72	59,84
Pegunungan Arfak	53.89	54.39	55.31	56.15	56,33
Kota Sorong	76.33	76.73	77.35	77.98	78,45
Papua Barat	62.21	62.99	63.74	64.70	65,09

Catatan/Note: ...

Sumber/Source: BPS, Survei Sosial Ekonomi Nasional (Susenas) Maret/BPS-Statistics Indonesia, National Socioeconomic Survey March

DATA

MENCERDASKAN BANGSA

— *Enlighten The Nation* —

<https://sorongkota.bps.go.id>



BADAN PUSAT STATISTIK KOTA SORONG
STATISTICS OF SORONG MUNICIPALITY
JL. MERPATI NO 7 KELURAHAN REMU
KOTA SORONG
0951 - 3175054

website : sorongkota.bps.go.id | email : bps9171@bps.go.id