

Katalog/Catalog: 1102001.6371

# KOTA BANJARMASIN

*Dalam Angka*

PASAR TERAPUNG BANJARMASIN

Banjarmasin Municipality In Figures

# 2021




**BADAN PUSAT STATISTIK  
KOTA BANJARMASIN**  
BPS - Statistics of Banjarmasin Municipality

6738 831 84  
8554 881 57  
8574 837 89  
8575 811 51  
8577 814 87

# KOTA BANJARMASIN

*Dalam Angka*



Banjarmasin Municipality In Figures

# 2021

**Kota Banjarmasin Dalam Angka**  
***Banjarmasin Municipality in Figures***  
**2021**

ISSN: 0215-6857

No. Publikasi/*Publication Number*: 63710.2101

Katalog/*Catalog*: 1102001.6371

Ukuran Buku/*Book Size*: 14,8 x 21 cm

Jumlah Halaman/*Number of Pages*: xxxiv + 434 halaman/*pages*

Naskah/*Manuscript*:

Badan Pusat Statistik Kota Banjarmasin

*BPS-Statistics of Banjarmasin Municipality*

Gambar Cover/*Cover Designed*:

Badan Pusat Statistik Kota Banjarmasin

*BPS-Statistics of Banjarmasin Municipality*

Ilustrasi Cover/*Cover Illustration*:

Pasar Terapung Sungai Martapura Kota Banjarmasin

*Floating Market Martapura's River of Banjarmasin Municipality*

Diterbitkan oleh/*Published by*:

© BPS Kota Banjarmasin/*BPS-Statistics of Banjarmasin Municipality*

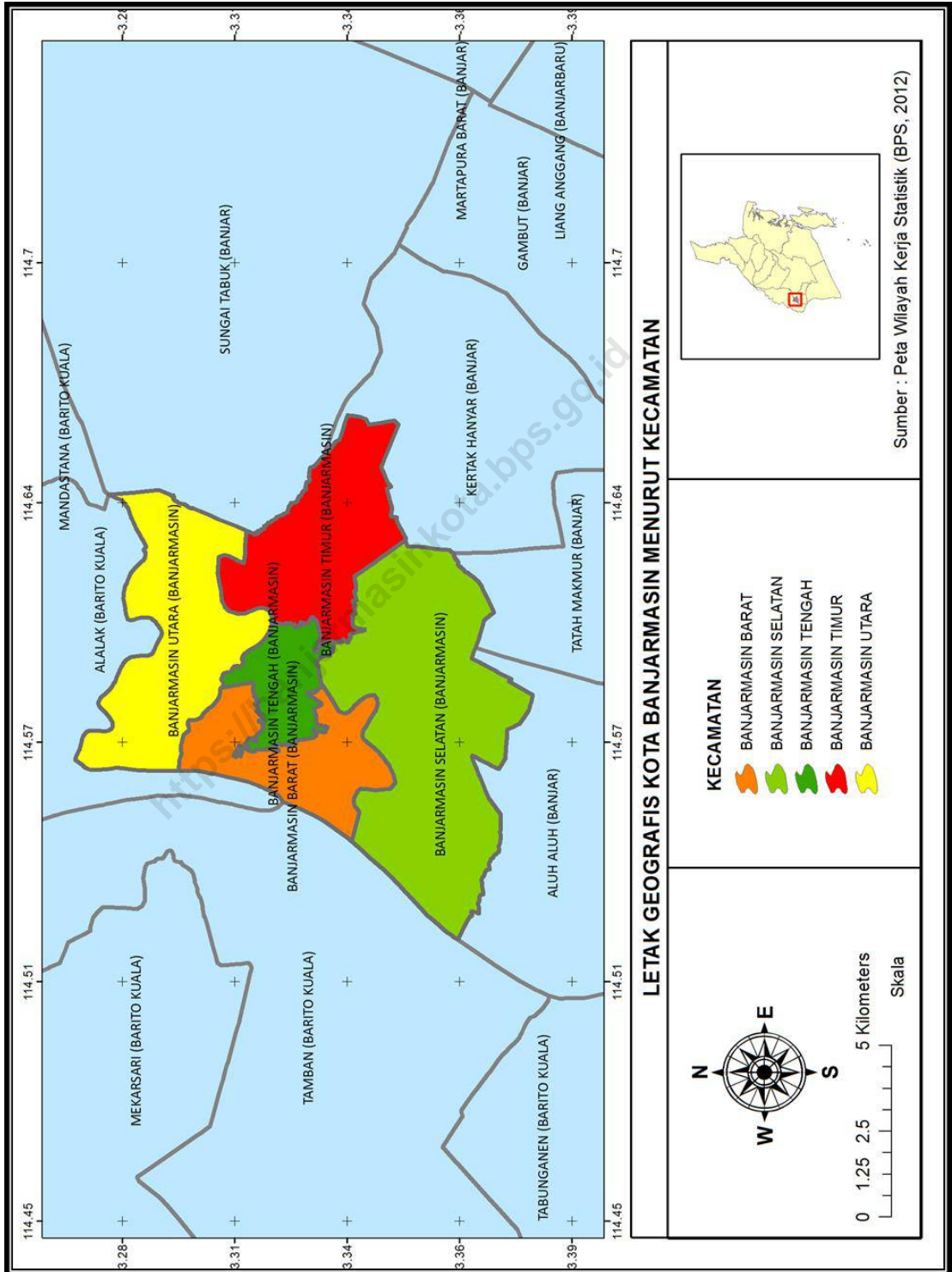
Dicetak oleh/*Printed by*:

Karya Bintang Musim (KBM)

Dilarang mengumumkan, mendistribusikan, mengomunikasikan, dan/atau menggandakan sebagian atau seluruh isi buku ini untuk tujuan komersial tanpa izin tertulis dari Badan Pusat Statistik Kota Banjarmasin.

*Prohibited to announce, distribute, communicate, and/or copy part or all of this book for commercial purpose without permission from BPS-Statistics of Banjarmasin Municipality.*

**PETA WILAYAH KOTA BANJARMASIN**  
*Map Of BANJARMASIN MUNICIPALITY*





**KEPALA BPS KOTA BANJARMASIN**  
**CHIEF BPS-STATISTICS OF BANJARMASIN MUNICIPALITY**



**Ir. Akhmad Rusihannoor**





## Kata Pengantar

Kota Banjarmasin Dalam Angka 2021 merupakan publikasi tahunan yang diterbitkan oleh BPS Kota Banjarmasin. Disadari bahwa publikasi ini belum sepenuhnya memenuhi harapan pihak pemakai data khususnya para perencana, namun diharapkan dapat membantu melengkapi penyusunan rencana pembangunan di Kota Banjarmasin.

Publikasi ini dapat terwujud berkat kerja sama dan bantuan dari berbagai pihak baik instansi pemerintah maupun swasta. Kepada semua pihak yang telah memberikan bantuan disampaikan penghargaan dan terima kasih yang sebesar-besarnya.

Walaupun publikasi ini telah disiapkan sebaik-baiknya, namun disadari masih ada kekurangan dan kesalahan yang terjadi. Untuk perbaikan publikasi ini, tanggapan dan saran yang bersifat konstruktif dari para pemakai sangat diharapkan.

Banjarmasin, Februari 2021

Kepala BPS

Kota Banjarmasin

**Ir. Akhmad Rusihannoor**





## **PREFACE**

*Banjarmasin Municipality in Figures 2021 is an annual publication written by BPS Municipality of Banjarmasin. Honestly, this publication has not perfect yet and has not filled the user's hope, especially for the planners yet, but hopely it can help to equip compilation of development planning in this new Municipality.*

*This comprehensive publication has been made possible with the assistance and contribution from several governmental institutions and private organizations. To all parties who have been involved in the preparation of this publication, I would like to express my sincerest appreciation and gratitude.*

*Comments and constructive suggestions for the improvement of this publication are always welcome.*

*Banjarmasin, February 2021  
Chief Statistician of  
Banjarmasin Municipality*

**Ir. Akhmad Rusihannoor**

## DAFTAR ISI/CONTENTS

	Halaman/Page
Peta Wilayah Administrasi Kota Banjarmasin .....	iii
<i>Map of Banjarmasin Municipality</i> .....	iii
Kepala BPS Kota Banjarmasin .....	v
<i>Chief Statistician of Banjarmasin Municipality</i> .....	v
Kata Pengantar .....	vii
<i>Preface</i> .....	viii
Daftar Isi/ <i>Contents</i> .....	ix
Daftar Tabel/ <i>List of Table</i> .....	xii
Penjelasan Umum/ <i>Explanatory Notes</i> .....	xxxiii
BAB I. Geografi dan Iklim/ <i>Geography and Climate</i> .....	1
1.1. Keadaan Geografi/ <i>Geography Condition</i> .....	7
1.2. Iklim/ <i>Climate</i> .....	12
BAB II. Pemerintahan/ <i>Government</i> .....	17
2.1. Wilayah Administratif/ <i>Administrative Region</i> .....	25
2.2. Dewan Perwakilan Rakyat Daerah/ <i>The Regional House of Representative</i> .....	27
2.3. Sumber Daya Manusia/ <i>Human Resources</i> .....	31
2.4. Kegiatan Pemerintahan Lainnya/ <i>Other Government Activity</i> .....	43
BAB III. Penduduk dan Ketenagakerjaan/ <i>Population and Employment</i> .....	61
3.1. Penduduk/ <i>Population</i> .....	73
3.2. Ketenagakerjaan/ <i>Employment</i> .....	78
BAB IV. Sosial/ <i>Social</i> .....	87
4.1. Pendidikan/ <i>Education</i> .....	101
4.2. Kesehatan/ <i>Health</i> .....	128
4.3. Agama/ <i>Religion</i> .....	152
4.4. Keluarga Berencana/ <i>Family Planning</i> .....	156
4.5. Kriminalitas/ <i>Crime</i> .....	161
4.6. Kemiskinan/ <i>Poverty</i> .....	177
4.7. Sosial Lainnya/ <i>Other Social</i> .....	179

BAB V	Pertanian, Kehutanan, Peternakan, Dan Perikanan/ <i>Agriculture, Forestry, Livestock, And Fishery</i> .....	201
	5.1. Tanaman Pangan/ <i>Food Crops</i> .....	209
	5.2. Hortikultura/ <i>Horticulture</i> .....	213
	5.3. Perkebunan/ <i>Plantation</i> .....	242
	5.4. Peternakan/ <i>Livestock</i> .....	247
	5.5. Perikanan/ <i>Fishery</i> .....	258
	5.6. Kehutanan/ <i>Forestry</i> .....	267
BAB VI.	Industri, Energi dan Konstruksi/ <i>Industry, Energy, and Construction</i> .....	271
	6.1. Energy/ <i>Energy</i> .....	277
	6.2. Industri/ <i>Industry</i> .....	294
	6.3. Konstruksi/ <i>Contruction</i> .....	296
BAB VII.	Pariwisata dan Hotel / <i>Tourism and Hotel</i> .....	297
	7.1. Pariwisata/ <i>Tourism</i> .....	303
	7.2. Hotel/ <i>Hotel</i> .....	314
	7.3. Olahraga/ <i>Sport</i> .....	325
BAB VIII.	Transportasi dan Komunikasi/ <i>Transportation and Communication</i> .....	327
	8.1. Transportasi dan Komunikasi/ <i>Transportation and Communication</i> ..	333
BAB IX.	Perbankan, Koperasi, dan Harga-harga/ <i>Banking, Cooperative, and Prices</i>	351
	9.1. Perbankan/ <i>Banking</i> .....	357
	9.2. Koperasi/ <i>Cooperative</i> .....	369
	9.3. Harga-harga/ <i>Prices</i> .....	374
	9.4. Keuangan Daerah/ <i>Local Finance</i> .....	382
BAB X.	Pengeluaran Penduduk/ <i>Population Expenditure</i> .....	385
	10.1. Pengeluaran Penduduk/ <i>Population Expenditure</i> .....	389
BAB XI.	Perdagangan/ <i>Trade</i> .....	395
	11.1. Perdagangan/ <i>Trade</i> .....	399
BAB XII.	Sistem Neraca Regional/ <i>System of Regional Accounts</i> .....	405
	12.1. Sistem Neraca Regional/ <i>System of Regional Accounts</i> .....	415

BAB XIII.	Perbandingan Antar Kabupaten/Kota/ <i>Comparison Between Regency/Municipality</i> .....	425
	13.1. Perbandingan Antar Kabupaten/Kota/ <i>Comparison Between Regency/Municipality</i> .....	429

<https://banjarmasinkota.bps.go.id>

## DAFTAR TABEL/LIST OF TABLE

	Halaman/Page
<b>1.1. Keadaan Geografi/Geography Condition .....</b>	<b>7</b>
1.1.1. Luas Daerah dan Jumlah Pulau Menurut Kecamatan/ <i>Total Area and Number of islands by Subdistrict .....</i>	7
1.1.2. Tinggi Wilayah dan Jarak Ke Ibukota Menurut Kecamatan/ <i>Altitude and Distance to The Capital by Subdistrict .....</i>	9
1.1.3. Perbandingan Luas Wilayah Kota Banjarmasin dengan Kota Lain/ <i>Comparative Area of Banjarmasin Municipality with Other Cities .....</i>	10
1.1.4. Data Kondisi Sungai Kota Banjarmasin/ <i>Data of River Condition of Banjarmasin Municipality .....</i>	11
<b>1.2. Iklim/Climate .....</b>	<b>12</b>
1.2.1. Rata-rata Suhu dan Kelembaban Udara Menurut Bulan/ <i>Average Temperature and Humidity by Month .....</i>	12
1.2.2. Rata-rata Tekanan Udara dan Kecepatan Angin Menurut Bulan/ <i>Average Atmospheric Pressure dan Wind Velocity by Month .....</i>	13
1.2.3. Jumlah Curah Hujan Menurut Bulan (mm)/ <i>Number of Rainfall by Month (mm) .....</i>	14
1.2.4. Jumlah Hari Hujan Menurut Bulan (Hari)/ <i>Number of Rain Days by Month (Day) .....</i>	15
1.2.5. Rata-rata harian Penyinaran Matahari Menurut Bulan (Persen)/ <i>Number of Rain Days by Month (Percent) .....</i>	16
<b>2.1. Wilayah Administratif/Administrative Region .....</b>	<b>25</b>
2.1.1. Jumlah Kelurahan di Kota Banjarmasin Menurut Kecamatan/ <i>Number of Sub Subdistrict in Banjarmasin Municipality by Subdistrict .....</i>	25
2.1.2. Jumlah Rukun Tetangga (RT) dan Rukun Warga (RW) di Kota Banjarmasin Menurut Kecamatan/ <i>Number of RT and RW in Banjarmasin Municipality by Subdistrict .....</i>	26
<b>2.2. Dewan Perwakilan Rakyat Daerah/ The Regional House of Representative .....</b>	<b>27</b>
2.2.1. Jumlah Anggota DPRD Kota Banjarmasin menurut Partai Politik/ <i>Number of Parliamentarian of Regional Parliament by Political Party .....</i>	27
2.2.2. Jumlah Sidang/Rapat DPRD Kota Banjarmasin/ <i>Number of DPRD Banjarmasin Meetings.....</i>	28
2.2.3. Jumlah Produk DPRD Kota Banjarmasin/ <i>Number of Banjarmasin Municipality Regional Parliament Products .....</i>	29

2.2.4.	Jumlah Anggota DPRD Kota Banjarmasin Menurut Pendidikan Terakhir dan Jenis Kelamin/ <i>Number of Parliamentarian in Banjarmasin Municipality Regional Parliament by Lastest Education and Sex</i> .....	30
<b>2.3.</b>	<b>Sumber Daya Manusia/<i>Human Resources</i></b> .....	<b>31</b>
2.3.1.	Jumlah PNS di Lingkungan Pemerintah Kota Banjarmasin Menurut Kecamatan dan Jenis Kelamin/ <i>Number of Civil Servants of Banjarmasin Municipality by Subdistrict and Sex</i> .....	31
2.3.2.	Jumlah PNS di Lingkungan Pemerintah Kota Banjarmasin Menurut Jabatan dan Jenis Kelamin/ <i>Number of Civil Servants of Banjarmasin Municipality by Occupation and Sex</i> .....	32
2.3.3.	Jumlah PNS di Lingkungan Pemerintah Kota Banjarmasin Menurut Tingkat Pendidikan dan Jenis Kelamin/ <i>Number of Civil Servants of Banjarmasin Municipality by Level of Education and Sex</i> .....	33
2.3.4.	Jumlah PNS di Lingkungan Pemerintah Kota Banjarmasin Menurut Golongan Kepangkatan dan Jenis Kelamin/ <i>Number of Civil Servants of Banjarmasin Municipality by Hierarchy and Sex</i> .....	34
2.3.5.	Jumlah PNS di Lingkungan Pemerintah Kota Banjarmasin Menurut Dinas/Instansi Pemerintah dan Jenis Kelamin/ <i>Number of Civil Servants of Banjarmasin Municipality by Institution/Office and Sex</i> .....	35
2.3.6.	Jumlah PNS di Lingkungan Pemerintah Kota Banjarmasin Menurut Golongan dan Unit Kerja/ <i>Number of Civil Servants of Banjarmasin Municipality by Hierarchy and Organization Unit</i> .....	37
2.3.7.	Jumlah PNS di Lingkungan Pemerintah Kota Banjarmasin Menurut Jenis Kelamin dan Unit Kerja/ <i>Number of Civil Servants of Banjarmasin Municipality by Gender and Organization Unit</i> .....	39
2.3.8.	Jumlah Pegawai Negeri Sipil di Lingkungan Pemerintah Kota Banjarmasin yang Telah Mengikuti Diklatpim menurut Unit Kerja/ <i>Number of Civil Servants in Banjarmasin Municipality Had Attended Leadership Training by Organization Unit</i> .....	40
2.3.9.	Banyaknya PNS di Lingkungan Pemerintah Kota Banjarmasin Unit Kecamatan Menurut Golongan Kepangkatan di Lingkungan Pemerintah Kota Banjarmasin / <i>Number of Civil Servant of Banjarmasin Municipality Subdistrict Unit by Hierarchy</i> .....	41

2.3.10.	Banyaknya PNS Puskesmas di Lingkungan Pemerintah Kota Banjarmasin Menurut Golongan dan Kecamatan/ <i>Number of Health Center Civil Servant of Banjarmasin Municipality by Subdistrict and Hierarchy.....</i>	42
<b>2.4.</b>	<b>Kegiatan Pemerintahan Lainnya/Other Government Activity .....</b>	<b>43</b>
2.4.1.	Jumlah Perizinan Yang Dikelola Dinas Penanaman Modal dan Pelayanan Terpadu Satu Pintu Kota Banjarmasin/ <i>Number of Licensed Managed by Department of Investment and One-Door Integrated Services in Banjarmasin Municipality.....</i>	43
2.4.2.	Jumlah Pelayanan Akta Menurut Jenis per Bulan/ <i>Number of Certificate Services by Kind of per Month.....</i>	48
2.4.3.	Jumlah Akta Perkawinan dan Perceraian/ <i>Number of Wedding and Divorces Certificate.....</i>	52
2.4.4.	Jumlah Pelayanan Non Akta Menurut Jenis per Bulan/ <i>Number of Non Certificate Services by Kind per Month .....</i>	53
2.4.5.	Jumlah Organisasi yang Terdaftar Pada Badan Kesatuan Bangsa dan Politik Menurut Jenis Organisasi/ <i>Number of Registered Organizations In Kesbangpol Board By Type of Organization .....</i>	55
2.4.6.	Jumlah Proyek dan Anggaran Penataan Sungai Menurut Jenis Kegiatan/ <i>Number of Projects and Budget of Rivers Structuring by Kind of Activity .....</i>	56
2.4.7.	Luas Wilayah dan Jumlah Titik Lokasi Pemukiman Kumuh Menurut Kecamatan/ <i>Area and Number of Point Location of Slum Area by Subdistrict .....</i>	57
2.4.8.	Capaian Kegiatan Operasional Kehumasan Menurut Jenis Kegiatan/ <i>Achievement Activity of Public Relations by Kind of Activity .....</i>	58
2.4.9.	Kegiatan Pendaftaran Tanah di Kota Banjarmasin/ <i>Activity of Land Registry in Banjarmasin Municipality .....</i>	59
<b>3.1.</b>	<b>Kependudukan/Population .....</b>	<b>75</b>
3.1.1.	Penduduk, Laju Pertumbuhan Penduduk, Distribusi Persentase Penduduk, Kepadatan Penduduk, Rasio Jenis Kelamin Penduduk di Kota Banjarmasin Berdasarkan Data Registrasi Menurut Kecamatan/ <i>Population, Population Growth Rate, Percentage Distribution of Population, Population Density, and Population Sex Ratio in Banjarmasin Municipality Based on Registration Data by Subdistrict.....</i>	73
3.1.2.	Jumlah Penduduk dan Rasio Jenis Kelamin Menurut Kecamatan/ <i>Number of Population and Sex Ratio by Subdistrict .....</i>	76
3.1.3.	Jumlah Penduduk dan Rasio Jenis Kelamin Menurut Kelompok Umur/ <i>Number of Population and Sex Ratio by Age Group .....</i>	77

<b>3.2.</b>	<b>Tenaga Kerja/<i>Employment</i></b> .....	<b>78</b>
3.2.1.	Jumlah Penduduk Berumur 15 Tahun Keatas Menurut Jenis Kegiatan Selama Seminggu yang Lalu dan Jenis Kelamin di Kota Banjarmasin/ <i>Population Aged 15 Years and Over by Type of Activity During The Previous Week and Sex in Banjarmasin Municipality</i> .....	78
3.2.2.	Penduduk Berumur 15 Tahun ke Atas Menurut Pendidikan Tertinggi yang Ditamatkan dan Jenis Kegiatan Selama Seminggu yang Lalu di Kota Banjarmasin/ <i>Population 15 Years of Age and Over by Educational Attainment and Type of Activity During the Previous Week in Banjarmasin Municipality....</i>	79
3.2.3.	Penduduk Berumur 15 Tahun Ke Atas yang Bekerja Selama Seminggu yang Lalu Menurut Status Pekerjaan Utama dan Jenis Kelamin di Kota Banjarmasin/ <i>Population 15 Years of Age and Over who Worked During The Previous Week by Main Employment Status and Sex in Banjarmasin Municipality..</i>	81
3.2.4.	Jumlah Pencari Kerja dan Lowongan Kerja yang Terdaftar menurut Jenis Kelamin dan Klasifikasi Pendidikan/ <i>Number of Employment and Vacancies Registered by Gender by Education Classification.....</i>	82
3.2.5.	Jumlah Pencari Kerja Yang Ditempatkan Menurut Jenis Kelamin dan Klasifikasi Pendidikan/ <i>Number of Employment Allocated by Gender by Education Classification</i>	83
3.2.6.	Jumlah Pencari Kerja yang Terdaftar dan Ditempatkan Menurut Jenis Kelamin dan Klasifikasi Jabatan/ <i>Number of Employment Registered And Placement by Gender and Main Occupation.....</i>	84
3.2.7.	Jumlah Lowongan Kerja Yang Terdaftar Dan Penempatan Kerja Menurut Jenis Kelamin dan Lapangan Usaha/ <i>Number of Employment Registered and Vacancies by Gender and Industrial Origin.....</i>	85
<b>4.1.</b>	<b>Pendidikan/<i>Education</i></b> .....	<b>101</b>
4.1.1.	Jumlah Sekolah, Guru, dan Murid Taman Kanak-Kanak (TK) Dibawah Kementrian Pendidikan dan Kebudayaan Menurut Kecamatan/ <i>Number of Schools, Teachers, and Students in Kindergarten Under The Ministry of Education and Culture by Subdistrict</i> .....	101
4.1.2.	Jumlah Sekolah, Guru, dan Murid Raudatul Athfal (RA) Dibawah Kementrian Agama Menurut Kecamatan/ <i>Number of Schools, Teachers, and Students in Raudatul Athfal (RA) Under The Ministry of Religious Affairs by Subdistrict</i> .....	102
4.1.3.	Jumlah Sekolah, Guru, dan Murid Sekolah Dasar (SD) Dibawah Kementrian Pendidikan dan Kebudayaan Menurut Kecamatan/ <i>Number of Schools, Teachers, and Students in Primary Schools Under The Ministry of Education and Culture by Subdistrict</i> .....	103



4.1.4.	Jumlah Sekolah, Guru, dan Murid Madrasah Ibtidaiyah (MI) Dibawah Kementrian Agama Menurut Kecamatan/ <i>Number of Schools, Teachers, and Students in Madrasah Ibtidaiyah (MI) Under The Ministry of Religious Affairs by Subdistrict</i> .....	104
4.1.5.	Jumlah Sekolah, Guru, dan Murid Sekolah Menengah Pertama (SMP) Dibawah Kementrian Pendidikan dan Kebudayaan Menurut Kecamatan/ <i>Number of Schools, Teachers, and Students in Junior High Schools Under The Ministry of Education and Culture by Subdistrict</i> .....	105
4.1.6.	Jumlah Sekolah, Guru, dan Murid Madrasah Tsanawiyah (MTs) Dibawah Kementrian Agama Menurut Kecamatan/ <i>Number of Schools, Teachers, and Students in Madrasah Tsanawiyah (MTs) Under The Ministry of Religious Affairs by Subdistrict</i> .....	106
4.1.7.	Jumlah Sekolah, Guru, dan Murid Sekolah Menengah Atas (SMA) Dibawah Kementrian Pendidikan dan Kebudayaan Menurut Kecamatan/ <i>Number of Schools, Teachers, and Students in Senior High Schools Under The Ministry of Education and Culture by Subdistrict</i> .....	107
4.1.8.	Jumlah Sekolah, Guru, dan Murid Sekolah Menengah Kejuruan (SMK) Dibawah Kementrian Pendidikan dan Kebudayaan Menurut Kecamatan/ <i>Number of Schools, Teachers, and Students in Vocational High Schools Under The Ministry of Education and Culture by Subdistrict</i> .....	108
4.1.9.	Jumlah Sekolah, Guru, dan Murid Madrasah Aliyah (MA) Dibawah Kementrian Agama Menurut Kecamatan/ <i>Number of Schools, Teachers, and Students in Madrasah Aliyah (MA) Under The Ministry of Religious Affairs by Subdistrict</i> .....	109
4.1.10.	Jumlah Kelurahan yang Memiliki Fasilitas Sekolah Menurut Kecamatan dan Tingkat Pendidikan/ <i>Number of Villages Having Educational Facilities by Subdistrict and Educational Level</i> .....	110
4.1.11.	Persentase Penduduk Usia 7-24 Tahun Menurut Jenis Kelamin, Kelompok Umur Sekolah, dan Partisipasi Sekolah di Kota Banjarmasin/ <i>Percentage of Population Aged 7-24 Years by Sex, Age Group, and School Participation in Banjarmasin Municipality</i> .....	112
4.1.12.	Angka Partisipasi Murni (APM) dan Angka Partisipasi Kasar (APK) Menurut Jenjang Pendidikan di Kota Banjarmasin/ <i>Net Enrolment Rate and Gross Enrolment Rate by Educational Level in Banjarmasin Municipality</i> .....	113
4.1.13.	Persentase Penduduk Berumur 15 Tahun ke Atas yang Melek Huruf di Kota Banjarmasin/ <i>Percentage of Literate People Aged 15 Years and Over in Banjarmasin Municipality</i> .....	114
4.1.14.	Banyaknya Pendidikan Anak Usia Dini TPA dan Kelompok Bermain Kota Banjarmasin/ <i>Number of Early Children Education and Play Group in Banjarmasin Municipality</i> .....	115

4.1.15.	Data Lembaga PKBM Kota Banjarmasin/ <i>Data of PKBM Institution of Banjarmasin Municipality .....</i>	116
4.1.16.	Daftar Perguruan Tinggi Swasta Lingkungan L2 Dikti Wilayah XI Kalimantan di Kota Banjarmasin/ <i>List of Private College of L2 Dikti Region XI Kalimantan of Banjarmasin Municipality.....</i>	117
4.1.17.	Jumlah Dosen Pada Perguruan Tinggi Akademi Swasta Lingkungan L2 Dikti Wilayah XI Kalimantan di Kota Banjarmasin/ <i>Number of Teachers in Private College of L2 Dikti Region XI Kalimantan of Banjarmasin Municipality .....</i>	118
4.1.18.	Jumlah Mahasiswa Pada Perguruan Tinggi Akademi Swasta Lingkungan L2 Dikti Wilayah XI Kalimantan di Kota Banjarmasin/ <i>Number of Students in Private College of L2 Dikti Region XI Kalimantan of Banjarmasin Municipality .....</i>	119
4.1.19.	Jumlah Mahasiswa Baru Diterima dan Kelulusan menurut Fakultas pada Universitas Lambung Mangkurat Banjarmasin/ <i>Number of New and Graduated Students at Lambung Mangkurat University Banjarmasin .....</i>	120
4.1.20.	Jumlah Mahasiswa Menurut Tingkat Pendidikan dan Fakultas pada Universitas Lambung Mangkurat Banjarmasin/ <i>Number of Students by Education Level and Faculty at Lambung Mangkurat University Banjarmasin .....</i>	121
4.1.21.	Jumlah Mahasiswa Menurut Tingkat Pendidikan, Jenis Kelamin dan Fakultas Pada Universitas Lambung Mangkurat Banjarmasin/ <i>Number of Students by Education Level, Gender and Fakulties at Lambung Mangkurat University Banjarmasin .....</i>	122
4.1.22.	Jumlah Dosen menurut Fakultas dan Tingkat Pendidikan pada Universitas Lambung Mangkurat Banjarmasin/ <i>Number of Lectures by Faculties and Education Level at Lambung Mangkurat University Banjarmasin .....</i>	123
4.1.23.	Jumlah Mahasiswa UIN Antasari Menurut Jenis Kelamin dan Fakultas/ <i>Number of Students at UIN Antasari by Gender and Faculties .....</i>	124
4.1.24.	Jumlah Dosen Tetap UIN Antasari Menurut Jenis Kelamin dan Fakultas/ <i>Number of Permanent Lecturers at IAIN by Gender and Faculties.....</i>	125
4.1.25.	Jumlah Dosen Tetap UIN Antasari Banjarmasin menurut Pendidikan dan Jenis Kelamin/ <i>Number of Permanent Lecturers at IAIN by Education Level and Gender</i>	126
4.1.26.	Jumlah Dosen Tetap UIN Antasari Menurut Jabatan/ <i>Number of Permanent Lecturers at IAIN by Occupation .....</i>	127
<b>4.2.</b>	<b>Kesehatan/Health .....</b>	<b>128</b>
4.2.1.	Jumlah Kelurahan yang Memiliki Fasilitas Kesehatan Menurut Kecamatan/ <i>Number of Villages Having Health Facilities by Subdistrict.....</i>	128

4.2.2.	Jumlah Tenaga Kesehatan Menurut Kecamatan/ <i>Number of Medical Personnel by Subdistrict</i> .....	130
4.2.3.	Persentase Penduduk yang Mempunyai Keluhan Kesehatan Selama Sebulan Terakhir di Kota Banjarmasin/ <i>Number of People Who Had Health Complaint During a Month Prior to The Survey in Banjarmasin Municipality</i> .....	131
4.2.4.	Jumlah Rumah Sakit Umum, Rumah Sakit Khusus, Rumah Sakit/Rumah Bersalin, Puskesmas, Klinik/Balai Kesehatan, Posyandu, dan Polindes Menurut Kecamatan / <i>Number of General Hospital, Special Hospital, Maternity Hospital and Public Health Center, Medical Clinic, Integrated Service Post, Village Maternity Cottage by Subdistrict</i> .....	132
4.2.5.	Jumlah Kasus Penyakit Menurut Kecamatan dan Jenis Penyakit/ <i>Number of Disease Cases by Subdistrict and Type of Disease</i> .....	134
4.2.6.	Jumlah Dokter, Bidan dan Dukun Bayi Praktek Swasta/ <i>Number of Doctors, Obstetricians, Trained Midwives</i> .....	137
4.2.7.	Aktualisasi Program Sarana Kesehatan/ <i>Actualization of Medical Facilities Program</i> .....	138
4.2.8.	Jumlah Penderita Baru Rawat Jalan Menurut Kelompok Umur dan Jenis Penyakit yang Diamati di Puskesmas/ <i>Number of Take Home Care New Patient by Ages and Kind of Disease Which is Perceived in Puskesmas</i> .....	140
4.2.9.	Pola Penyakit Penderita Rawat Jalan di Puskesmas Umur Penderita <28 Hari/ <i>Disease Pattern of Take Home Care Patients in Public Health Center at &lt;28 Days Age</i> .....	141
4.2.10.	Pola Penyakit Penderita Rawat Jalan di Puskesmas Umur Penderita 28 Hari -1 Tahun/ <i>Disease Pattern of Take Home Care Patients in Public Health Center at 28 Days - 1 Year Age</i> .....	142
4.2.11.	Pola Penyakit Penderita Rawat Jalan di Puskesmas Umur Penderita 1-4 Tahun/ <i>Disease Pattern of Take Home Care Patients in Public Health Center at 1- 4 Years Age</i> .....	143
4.2.12.	Pola Penyakit Penderita Rawat Jalan di Puskesmas Umur Penderita >65 Tahun/ <i>Disease Pattern of Take Home Care Patients in Public Health Center at &gt;65 Years Age</i> .....	144
4.2.13.	Banyaknya Kelahiran Menurut Penolong Kelahiran di Kota Banjarmasin/ <i>Number of Births by Birth Attendants of Banjarmasin Municipality</i> .....	145
4.2.14.	Banyaknya Balita yang Pernah Mendapat Imunisasi menurut Jenis Imunisasi di Kota Banjarmasin/ <i>Number of Infants Ever Received Immunization by Type of Immunization Banjarmasin Municipality</i> .....	146

4.2.15.	Jumlah Kasus 10 Penyakit Terbanyak di Kota Banjarmasin/ <i>Number of Cases the Highest Diseases in Banjarmasin Municipality .....</i>	147
4.2.16.	Jumlah Bayi Lahir, Bayi Berat Lahir Rendah (BBLR), BBLR Dirujuk, dan Bergizi Buruk di Kota Banjarmasin/ <i>Number of Born Babies, Low-Weight Infant, Low-Weight Infant Referred and Malnutrition in Banjarmasin Municipality .....</i>	148
4.2.17.	Jumlah Ibu Hamil, Melakukan Kunjungan K1, Melakukan Kunjungan K4, Kurang Energi Kronis, dan Mendapat Tablet Zat Besi (Fe) di Kota Banjarmasin/ <i>Number of Pregnant Women, Visitting K4, Chronic Lack of Energy and Got Iron Tablet (Fe) Banjarmasin Municipality.....</i>	149
4.2.18.	Jumlah Remaja Usia 15-24 Tahun yang Mendapat Penyuluhan tentang Kesehatan Reproduksi (Kespro) dan HIV/AIDS Menurut Kecamatan di Kota Banjarmasin/ <i>Number of Teens Ages 15-24 Years Gets Extension on Reproductive Health and HIV/AIDS by Subdistrict Banjarmasin Municipality.....</i>	150
4.2.19.	Angka Harapan Hidup Penduduk Kota Banjarmasin/ <i>Number of Teens Life Expectancy Population of Banjarmasin Municipality.....</i>	151
<b>4.3.</b>	<b>Agama/Religion .....</b>	<b>152</b>
4.3.1.	Jumlah Penduduk Menurut Kecamatan dan Agama yang Dianut/ <i>Population by Subdistrict and Religion .....</i>	152
4.3.2.	Jumlah Tempat Ibadah Menurut Kecamatan/ <i>Number of Religious Facilities by Subdistrict.....</i>	153
4.3.3.	Perkembangan Jumlah Jamaah Haji per Kecamatan/ <i>Number of Pilgrims Who Passed Away by Subdistrict .....</i>	154
4.3.4.	Jumlah Pernikahan Menurut Kecamatan/ <i>Number of Marriages by Subdistrict .....</i>	155
<b>4.4.</b>	<b>Keluarga Berencana/Family Planning .....</b>	<b>156</b>
4.4.1.	Jumlah Klinik KB Menurut Kecamatan/ <i>Number of Family Planning Clinics by Subdistrict .....</i>	156
4.4.2.	Jumlah Klinik KB Terdaftar Menurut Status Klinik per Kecamatan/ <i>Number of Registered Family Planning Clinics by Status and Subdistrict ...</i>	157
4.4.3.	Jumlah Pasangan Usia Subur (PUS) dan Akseptor KB Aktif Dirinci per Kecamatan/ <i>Number of Childbearing Age Couples (CAC) and Actively Family Planning Acceptor .....</i>	158
4.4.4.	Jumlah Akseptor KB Baru Menurut Kecamatan menurut Jenis Kontrasepsi/ <i>Number of New Acceptor Family Planning by Kind of Contraceptive .....</i>	159

4.4.5.	Jumlah PUS yang Belum Menjadi Peserta dan Alasan Belum Menjadi Akseptor menurut Kecamatan/ <i>Number of Non Participant Childbearing Age Couples (CAC) and Reason Not to Acceptors by Subdistrict.....</i>	160
<b>4.5.</b>	<b>Kriminalitas/Crime .....</b>	<b>161</b>
4.5.1.	Jumlah Kecelakaan, Korban Kecelakaan, dan Kerugian Material/ <i>Number of Accidents, Accident Victims, and Material Losses .....</i>	161
4.5.2.	Jumlah Kecelakaan, dan Korban Kecelakaan Lalu Lintas per Bulan/ <i>Number of Accidents and Victim of Traffic Accident by Month .....</i>	162
4.5.3.	Jumlah Tindak Pidana, Resiko Terkena Tindak Pidana, dan Selang waktu Tindak Pidana/ <i>Number of Crimes, Risk of Crime, and Time Lapse of Crimes .....</i>	163
4.5.4.	Jumlah Tindak Pidana, Resiko Terkena Tindak Pidana, dan Selang waktu Tindak Pidana per Bulan/ <i>Number of Crimes, Risk of Crime, and Time Lapse of Crimes by Month.....</i>	164
4.5.5.	Jumlah Pelanggaran Lalu Lintas/ <i>Number of Traffic Violations .....</i>	165
4.5.6.	Jumlah Pelanggaran, Vonis, Dan Denda per Bulan/ <i>Number of Traffic Violation, Verdicts, and Amount of Fine by Month.....</i>	166
4.5.7.	Jumlah Kejahatan dan Pelanggaran yang Dilaporkan dan Diselesaikan/ <i>Number of Crimes and Violations Reported and Resolved Kapolda Kalsel Priority.....</i>	167
4.5.8.	Jumlah Kasus Narkoba yang ditangani Menurut Jenis Kelamin dan Usia/ <i>Number of Drugs Cases which is Handled by Sex and Age .....</i>	168
4.5.9.	Jumlah Pasien Rehabilitasi Khusus Narkoba yang ditangani Menurut Jenis Narkoba/ <i>Number of Drugs Cases which is Handled by Type of Drugs.....</i>	172
4.5.10.	Jumlah Hakim, Panitera, dan Juru Sita di Kota Banjarmasin/ <i>Number of Judges, Clerks of The Court, and Bailiff in Banjarmasin Municipality .....</i>	173
4.5.11.	Jumlah Penyelesaian Perkara Pidana dan Perdata, PHI, dan Tipikor pada Pengadilan Negeri Banjarmasin Kelas IA/ <i>Number of Settlement Criminal and Civil, PHI, and Corruption Cases in Court Class IA of Banjarmasin Municipality.....</i>	174
4.5.12.	Jumlah Perkara Yang Diterima dan Diputuskan Menurut Jenis Perkara di Pengadilan Agama Kota Banjarmasin/ <i>Number of Cases Received and Dealt With by Kind of Cases in Religious Court of Banjarmasin Municipality .....</i>	175
4.5.13.	Jumlah Talak, Cerai, dan Rujuk Menurut Bulan di Pengadilan Agama Kota Banjarmasin/ <i>Number of Talak, Divorce, and Rujuk by Month in Religious Court of Banjarmasin Municipality .....</i>	176

<b>4.6.</b>	<b>Kemiskinan/Poverty .....</b>	<b>177</b>
4.6.1.	Jumlah, Persentase dan Garis Kemiskinan Kota Banjarmasin/ <i>Number, Percentage, and Poverty Line in Banjarmasin Municipality .....</i>	177
4.6.2.	Tingkat Kedalaman dan Tingkat Keparahan Kemiskinan di Kota Banjarmasin/ <i>Poverty Gap Index and Poverty Severity Index in Banjarmasin Municipality.....</i>	178
<b>4.7.</b>	<b>Sosial Lainnya/Other Social .....</b>	<b>179</b>
4.7.1.	Jumlah Keluarga Penerima Manfaat (KPM) dan Anggaran Bantuan Sosial Pangan Menurut Kecamatan/ <i>Number of Family and Food Social Assistance Budget by Subdistrict.....</i>	179
4.7.2.	Nama Panti Asuhan dan Anak Asuh/ <i>Name of Orphanages and Childen Incare .....</i>	180
4.7.3.	Jumlah Lanjut Usia Menurut Panti dan Non Panti yang Mendapat Santunan/ <i>Number of Elderly by Nursing and Non Nursing who Get Assistance .....</i>	181
4.7.4.	Jumlah Penderita Cacat yang Direhabilitasi per Kecamatan/ <i>Number od People with Disabilities are Rehabilitated by Subdistrict.....</i>	182
4.7.5.	Pembayaran Klaim Program Asuransi Kematian (ASKEM) yang Diselesaikan/ <i>Payments of Claim Death Insurance Program Completed .....</i>	183
4.7.6.	Pembayaran Pensiunan dan Pembayaran Bulanan/ <i>Number of Retired and Monthly Payments .....</i>	184
4.7.7.	Pembayaran Klaim Program Asuransi (THT) yang Diselesaikan/ <i>Claim Payments of Insurance Program .....</i>	185
4.7.8.	Jumlah Peserta BPJS Kesehatan di Banjarmasin Menurut Status/ <i>Number of Participants Health BPJS in Banjarmasin by State.....</i>	186
4.7.9.	Jumlah Peserta BPJS Kesehatan di Banjarmasin Menurut Jenis Kelamin/ <i>Number of Participants Health BPJS in Banjarmasin by Sex.....</i>	187
4.7.10.	Jumlah Pemadam Kebakaran, Anggota dan Unit Mesin Pompa menurut Kecamatan di Kota Banjarmasin/ <i>Number of Fire Brigade, Members and Pump Machine Units by Subdistrict in Banjarmasin Municipality.....</i>	188
4.7.11.	Jumlah Kebakaran Yang Terjadi di Kota Banjarmasin Menurut Kecamatan/ <i>Number of Fire Disasters Happened in Banjarmasin by Subdistrict .....</i>	189
4.7.12.	Jumlah Kelurahan yang Mengalami Bencana Alam Menurut Kecamatan di Kota Banjarmasin/ <i>Number of Villages That Had Natural Disaster by Subdistrict in Banjarmasin .....</i>	190

4.7.13.	Jumlah Tempat Pembuangan Sampah (TPS) Kota Banjarmasin Dirinci Menurut Kecamatan/ <i>Number of Garbage Disposal in Banjarmasin by Subdistrict.....</i>	191
4.7.14.	Jumlah Tempat Pembuangan Sampah (TPS) Kota Banjarmasin Dirinci Menurut Kelurahan di Kecamatan Banjarmasin Selatan/ <i>Number of Garbage Disposal in Banjarmasin by Sub Subdistrict in South of Banjarmasin .....</i>	192
4.7.15.	Jumlah Tempat Pembuangan Sampah (TPS) Kota Banjarmasin Dirinci Menurut Kelurahan di Kecamatan Banjarmasin Timur/ <i>Number of Garbage Disposal in Banjarmasin by Sub Subdistrict in East of Banjarmasin.....</i>	193
4.7.16.	Jumlah Tempat Pembuangan Sampah (TPS) Kota Banjarmasin Dirinci Menurut Kelurahan di Kecamatan Banjarmasin Barat/ <i>Number of Garbage Disposal in Banjarmasin by Sub Subdistrict in West of Banjarmasin.....</i>	194
4.7.17.	Jumlah Tempat Pembuangan Sampah (TPS) Kota Banjarmasin Dirinci Menurut Kelurahan di Kecamatan Banjarmasin Tengah/ <i>Number of Garbage Disposal in Banjarmasin by Sub Subdistrict in Central of Banjarmasin .....</i>	196
4.7.18.	Jumlah Tempat Pembuangan Sampah (TPS) Kota Banjarmasin Dirinci Menurut Kelurahan di Kecamatan Banjarmasin Utara/ <i>Number of Garbage Disposal in Banjarmasin by Sub Subdistrict in North of Banjarmasin.....</i>	198
4.7.19.	Jumlah Tempat Pembuangan Sampah Terpadu 3 R (TPST 3 R) dan Lokasinya Dirinci Menurut Kecamatan di Kota Banjarmasin/ <i>Number of Integrated Waste Disposal 3 R (TPST 3 R) and the location is specified according to the Subdistrict in Banjarmasin Municipality.....</i>	199
4.7.20.	Jumlah Pelanggan PD PAL/ <i>Number of Customers of PD PAL.....</i>	200
<b>5.1.</b>	<b>Tanaman Pangan/Food Crops .....</b>	<b>209</b>
5.1.1.	Luas Panen, Produksi, dan Produktivitas Padi Menurut Kecamatan/ <i>The Harvested Area, Production, and Productivity of Paddy by Subdistrict</i>	209
5.1.2.	Produksi Padi dan Beras Menurut Kecamatan/ <i>Rice Equivalent Production by Subdistrict.....</i>	210
5.1.3	Produksi Jagung dan Kedelai Menurut Kecamatan/ <i>Production of Maize and Soybens by Subdistrict .....</i>	211
5.1.4.	Luas Tanah Kering Menurut Jenis Penggunaannya (Ha)/ <i>The Area of Dry Land by Land Use(Ha) .....</i>	212
<b>5.2.</b>	<b>Hortikultura/Horticulture .....</b>	<b>213</b>
5.2.1.	Luas Panen Tanaman Sayuran Menurut Kecamatan dan Jenis Tanaman/ <i>Harvested Area of Vegetables by Dsitric and Kind of Plant .....</i>	213

	Halaman/Page
5.2.2. Produksi Tanaman Sayuran Menurut Kecamatan dan Jenis Tanaman/ <i>Production of Vegetables by Dsitric and Kind of Plant</i> .....	215
5.2.3. Luas Panen Tanaman Sayuran dan Buah-buahan Semusim Menurut Jenis Tanaman/ <i>Harvested Area of Seasonal Vegetables and Fruits by Kind of Plants</i> .....	217
5.2.4. Produksi Tanaman Sayuran dan Buah-buahan Semusim Menurut Jenis Tanaman/ <i>Production of Seasonal Vegetables and Fruits by Kind of Plants</i> .....	220
5.2.5. Luas Panen Tanaman Biofarmaka Menurut Kecamatan dan Jenis Tanaman (m <sup>2</sup> )/ <i>Harvested Area of Medical Plant by Subdistric and Kind of Plant (m<sup>2</sup>)</i> .....	223
5.2.6. Produksi Tanaman Biofarmaka Menurut Kecamatan dan Jenis Tanaman (kg)/ <i>Production of Medical Plant by Subdistric and Kind of Plant (kg)</i> .....	225
5.2.7. Luas Panen Tanaman Biofarmaka Menurut Jenis Tanaman/ <i>Harvested Area of Medical Plant by Kind of Plants</i> .....	227
5.2.8. Produksi Tanaman Biofarmaka Menurut Jenis Tanaman/ <i>Production of Medical Plant by Kind of Plants</i> .....	228
5.2.9. Luas Panen Tanaman Hias Menurut Kecamatan dan Jenis Tanaman/ <i>Harvested Area of Ornamental Plants by Dsitric and Kind of Plants</i> .....	229
5.2.10. Produksi Tanaman Hias Menurut Kecamatan dan Jenis Tanaman/ <i>Production of Ornamental Plants by Dsitric and Kind of Plants</i> .....	231
5.2.11. Luas Panen Tanaman Hias Menurut Jenis Tanaman/ <i>Harvested Area of Ornamental Plants by Kind of Plants</i> .....	232
5.2.12. Produksi Tanaman Hias Menurut Jenis Tanaman/ <i>Production of Ornamental Plants by Kind of Plants</i> .....	235
5.2.13. Produksi Buah-buahan Menurut Kecamatan dan Jenis Tanaman (Ton)/ <i>Production of Fruits by Subdistric and Kind of Plant (Ton)</i> .....	237
5.2.14. Produksi Tanaman Buah-buahan dan Sayuran Tahunan Menurut Kecamatan dan Jenis Tanaman/ <i>Production of Annual Fruits and Vegetables by Dsitric and Kind of Plant...</i>	239
<b>5.3. Perkebunan/Plantation</b> .....	<b>242</b>
5.3.1. Luas Areal Tanaman Perkebunan Menurut Kecamatan dan Jenis Tanaman (ha)/ <i>Planted Area of Estate Crops bu Subdistrict and type of Crops (ha)</i> .....	242
5.3.2. Produksi Tanaman Perkebunan Menurut Kecamatan dan Jenis Tanaman (ha)/ <i>Production of Estate Crops by Subdistrict and Type of Crops (ha)</i> .....	244
5.3.3. Luas Areal dan Produksi Tanaman Perkebunan/ <i>Area And Production of Plantations</i> .....	246



	Halaman/Page
<b>5.4. Peternakan/Livestock .....</b>	<b>247</b>
5.4.1. Populasi Ternak dan Jenis Ternak (Ekor) Menurut Kecamatan/ <i>Livestock Population by subdistrict and Kind of Livestock (heads).....</i>	247
5.4.2. Jumlah Ternak yang Tercatat Dipotong di RPH dan di Luar RPH/ <i>Number of Liverstock Slaughtered in Abattoirs and Non Abattoirs.....</i>	248
5.4.3. Pemasukan Ternak Menurut Daerah Asal Ternak/ <i>Importation Livestock by Region of Origin Livestock .....</i>	249
5.4.4. Pemasukan Ternak Menurut Jenis Ternak/ <i>Importation Livestock by Kind.....</i>	250
5.4.5. Banyaknya Pengusaha dan Lokasi Sarang Burung Walet di Kota Banjarmasin/ <i>Number of Entrepreneur and Location of Swallow's Nest in Banjarmasin Municipality .....</i>	251
5.4.6. Target dan Realisasi Retribusi Sarang Burung Walet/ <i>Target and Realization of Swallow's Nest Retribution .....</i>	252
5.4.7. Sebaran Titik Lokasi Sarang Burung Walet di Kota Banjarmasin/ <i>Distribution Point Location of Swallow's Nest in Banjarmasin Municipality .....</i>	253
<b>5.5. Perikanan/Fishery .....</b>	<b>258</b>
5.5.1. Produksi dan Nilai Perikanan Darat Menurut Jenis Ikan/ <i>Production and Values of Freshwater Fish by Kind .....</i>	258
5.5.2. Budi Daya Kolam, Keramba, dan Jaring ikan Menurut Jenis Ikan/ <i>Aquaculture Ponds, Cages and Nets by Kind of Fish.....</i>	259
5.5.3. Produksi dan Nilai Produksi Perikanan Tangkap Menurut Kecamatan dan Jenis Tabel Penangkapan/ <i>Production Value of Fish Capture by Subdistrict .....</i>	260
5.5.4. Produksi dan Nilai Produksi Perikanan di Perairan Umum Tangkap Menurut Kecamatan/ <i>Production and Production Value of Inland Open Water Capture Fisheries by Subdistrict.....</i>	261
5.5.5. Produksi dan Nilai Produksi Perikanan Budidaya Menurut Kecamatan dan Jenis Tabel Budidaya/ <i>Production and Production Value of Aquaculture by subdistrict and Type of Culture .....</i>	263
<b>5.6. Kehutanan/Forestry .....</b>	<b>266</b>
5.6.1. Luas Kawasan Hutan dan Perairan Menurut Kecamatan di Banjarmasin/ <i>Extent of Forest Area and Inland Water by subdistrict di Banjarmasin .....</i>	267
5.6.2. Produksi Kayu Hutan Menurut Jenis Produksi (m <sup>3</sup> )/ <i>Timber Production by Type of Product (m<sup>3</sup>) .....</i>	269

<b>6.1.</b>	<b>Energy/Energy</b> .....	<b>277</b>
6.1.1.	Daya Terpasang, Produksi, dan Distribusi Listrik pada PT. PLN Cabang Banjarmasin/ <i>Installed Capacity, Production, and Distribution of Electricity of State Electricity Company at Branch Level in Banjarmasin</i> .....	277
6.1.2.	Jumlah Pelanggan Listrik/ <i>Number of Electricity Consumer</i> .....	278
6.1.3.	Jumlah Pelanggan PLN Menurut Jenis Pelanggan/ <i>Number of PLN's Consumer by Kind</i> .....	279
6.1.4.	Daya Terpasang, Produksi, dan Distribusi Listrik pada PT. PLN Cabang Banjarmasin/ <i>Installed Capacity, Production, and Distribution of Electricity of State Electricity Company at Branch Level in Banjarmasin</i> .....	280
6.1.5.	Perkembangan Nilai Penjualan Listrik PLN/ <i>Progress of Electricity Sales Value of PLN</i> .....	281
6.1.6.	Jumlah KWH Terjual Per Bulan/ <i>Number of Sold KWH per Month</i> .....	282
6.1.7.	Perkembangan Daya Terpasang (VA) Menurut Jenis Tarif/ <i>Progress of Power Connected (VA) by Type of Rates</i> .....	283
6.1.8.	Perkembangan KWH Terjual Menurut Jenis Tarif/ <i>Progress of KWH Sold by Type of Rates</i> .....	284
6.1.9.	Perkembangan Jumlah Pelanggan Listrik PLN Menurut Jenis Tarif/ <i>Progress of PLN Electrecity Number of Costumers by Type of Rates</i> .....	285
6.1.10.	Jumlah Pelanggan dan Air Disalurkan Menurut Wilayah/ <i>Number of Customers and Distributed Water by Area</i> .....	286
6.1.11.	Jumlah Pelanggan Air Minum Menurut Jenis Pelanggan dan Wilayah/ <i>Number of Water Supply Customers by Kind of Customers and Area</i> .....	287
6.1.12.	Jumlah Pemakaian Air Minum (m <sup>3</sup> ) Menurut Jenis Pelanggan dan Wilayah/ <i>Number of Water Supply Sold (m<sup>3</sup>) by Kind of Customers and Area</i> .....	292
6.1.13.	Nilai Penjualan Air Minum Menurut Jenis Pelanggan/ <i>Sales Value of Water Supply by Kind of Costumer</i> .....	295
<b>6.2.</b>	<b>Industri/Industry</b> .....	<b>294</b>
6.2.1.	Perkembangan Unit Usaha, Tenaga Kerja dan Investasi Sektor Industri menurut Komoditas/ <i>The development of Business Unit, Manpower and Industry Sector Investment by Commodity</i> .....	294
6.2.3.	Sentra Industri Kecil di Kota Banjarmasin/ <i>Small Industrial Center in Banjarmasin Municipality</i> .....	295

	Halaman/Page
<b>6.3. Konstruksi/Construction .....</b>	<b>296</b>
6.3.1. Jumlah Perusahaan Konstruksi Hasil Registrasi Keanggotaan GAPENSI Dirinci Menurut Klasifikasi/ <i>Number of Construction Company Result of Registration GAPENSI Membership by Classification .....</i>	296
<b>7.1. Pariwisata/Tourism .....</b>	<b>303</b>
7.1.1. Jumlah Rumah Makan/Restoran di Kota Banjarmasin Menurut Kecamatan/ <i>Number of Restourats In Banjarmasin Municipality by Subdistrict .....</i>	303
7.1.2. Jumlah Wisata Religi, Wisata Kuliner, dan Tempat Santai di Kota Banjarmasin Menurut Kecamatan/ <i>Number of Religious Tourism, Culinary Tourism, and Leisure Place in Banjarmasin Municipality by Subdistrict .....</i>	304
7.1.3. Obyek Wisata di Kota Banjarmasin Dirinci Menurut Kecamatan/ <i>Tour Object in Banjarmasin Municipality by Subdistrict .....</i>	305
7.1.4. Direktori Pengrajin Sasirangan di Kota Banjarmasin/ <i>Directory of Craftsmen Sasirangan in Banjarmasin Municipality.....</i>	307
7.1.5. Jumlah Pemberian dan Perpanjangan Dokumen Imigrasi di Provinsi Kalimantan Selatan/ <i>Number of Administration and Extension of the Document Immigration in Kalimantan Selatan Province .....</i>	313
<b>7.2. Hotel/Hotel .....</b>	<b>314</b>
7.2.1. Direktori Hotel Berbintang di Kota Banjarmasin/ <i>Directory of Classified Hotel in Banjarmasin Municipality .....</i>	314
7.2.2. Direktori Hotel Non Bintang di Kota Banjarmasin/ <i>Directory of Non Classified Hotel in Banjarmasin Municipality.....</i>	316
7.2.3. Banyaknya Akomodasi Dirinci Menurut Kecamatan dan Klasifikasi Hotel di Kota Banjarmasin/ <i>Number of Accomodations described by Regency and Hotel Classifications in Banjarmasin Municipality .....</i>	320
7.2.4. Tingkat Penghunian Kamar Dirinci menurut Bulan dan Klasifikasi Hotel Berbintang di Kota Banjarmasin/ <i>Room Occupancy Rate described by Months and Hotel Classification in Banjarmasin Municipality.....</i>	321
7.2.5. Tingkat Pemakaian Tempat Tidur Dirinci menurut Bulan dan Klasifikasi Hotel Berbintang di Kota Banjarmasin/ <i>Bed Occupancy Rate described by Months and Hotel Classification in Banjarmasin Municipality.....</i>	322

7.2.6.	Banyaknya Tamu Mancanegara yang Datang di Hotel Berbintang dirinci Menurut Bulan di Kota Banjarmasin/ <i>Room Occupancy Rate described by Number of Foreign Guests in Classified Hotel, described by Months in Banjarmasin.....</i>	323
7.2.7.	Banyaknya Tamu Nusantara yang Datang di Hotel Berbintang dirinci Menurut Bulan di Kota Banjarmasin/ <i>Number of Domestic Guests in Classified Hotel, described by Months in Banjarmasin.....</i>	324
<b>7.3.</b>	<b>Olahraga/Sport .....</b>	<b>325</b>
7.3.1.	Jumlah Klub Olahraga, Gedung Olahraga, Organisasi Kepemudaan dan Organisasi Olahraga Menurut Kecamatan/ <i>Number of Sports Clubs, Sports Building, Youth and Sports Organization by Subdistrict .....</i>	325
7.3.2.	Jumlah Klub Olahraga Menurut Jenis Olahraga dan Kecamatan/ <i>Number of Sports Clubs by Kind of Sports and Subdistrict .....</i>	326
<b>8.1.</b>	<b>Transportasi dan Komunikasi/Transportation and Communication .....</b>	<b>333</b>
8.1.1.	Panjang dan Kondisi Jalan di Kota Banjarmasin (Km)/ <i>Length and Road Condition in Banjarmasin Municipality.....</i>	333
8.1.2.	Panjang dan Kondisi Jalan Menurut Kecamatan di Kota Banjarmasin (Km)/ <i>Length and Road Condition by Subdistrict in Banjarmasin Municipality ....</i>	334
8.1.3.	Jumlah Kendaraan Bermotor Menurut Kecamatan dan Jenis Kendaraan (Unit)/ <i>Number of Registered Vehicles by subdistrict and Type Motor Vehicles (Unit).....</i>	335
8.1.4.	Kepadatan Lalu Lintas, Jam Padat per jam dan Tingkat Pelayanan Jalan/ <i>Traffic Density, Hours of Density per Hour and Road Services .....</i>	336
8.1.5.	Jumlah Angkutan Sungai yang Terdaftar Dirinci Menurut Jenis Angkutan/ <i>Number of Registered River Transport by Kind .....</i>	338
8.1.6.	Kepadatan Lalu Lintas Angkutan Sungai dan Danau di Banjarmasin Dirinci per Bulan/ <i>River and Lake Traffic Density in Banjarmasin Municipality by Month .....</i>	339
8.1.7.	Sungai yang Dapat Dilalui/Dilewati Alat Transportasi di Banjarmasin Dirinci per Kecamatan/ <i>Rivers Can Pass By Transportation Equipment in Banjarmasin by Subdistrict .....</i>	341
8.1.8.	Arus Kapal Dalam dan Luar Negeri per Bulan/ <i>Traffic of Domestic and Overseas Ships by Month .....</i>	342
8.1.9.	Arus Kapal Peti Kemas, Kapal Penumpang, dan Kapal Lainnya per Bulan/ <i>Traffic of Container, Passenger Ships, and Other Ships by Month .....</i>	343

	Halaman/Page	
8.1.10.	Arus Barang Bongkar/Muat dan Impor/Ekspor per Bulan (Ton)/ <i>Traffic of Loading/Unloading and Import/Export by Month (Ton)</i> ..... 344	344
8.1.11.	Arus Kapal Peti Kemas Dalam dan Luar Negeri per Bulan/ <i>Traffic of Domestic and Overseas Container Ships by Month</i> ..... 345	345
8.1.12.	Arus Penumpang Keluar-Masuk Pelabuhan Dirinci per Bulan/ <i>Traffic of Passengers In and Passengers Out of Port by Month</i> ..... 346	346
8.1.13.	Banyaknya Kegiatan dan Besar Uang Menurut Produk di Kantor Pos Banjarmasin/ <i>Number Number of Activity and Money by Product in Post Office of Banjarmasin</i> ..... 347	347
8.1.14.	Nama dan Alamat Radio Swasta dan RSPD di Kota Banjarmasin/ <i>Name and Addresses of Private Radio and RSPD at Banjarmasin Municipality</i> ..... 348	348
8.1.15.	Nama dan Alamat Media Massa di Kota Banjarmasin/ <i>Name and Address of Mass Media at Banjarmasin Municipality</i> ..... 349	349
9.1.	<b>Perbankan/Banking</b> ..... <b>357</b>	<b>357</b>
9.1.1.	Jumlah Aktiva Rupiah dan Valuta Asing Bank Umum dan BPR (Juta Rupiah)/ <i>Total Commercial and Rural Banks' Assets in Rupiah and Foreign Currency (Million Rupiahs)</i> ..... 357	357
9.1.2.	Posisi Simpanan Masyarakat dalam Rupiah dan Valuta Asing Bank Umum dan BPR (Juta Rupiah)/ <i>Outstanding of Private Deposit in Rupiah and Foreign Currency of Commercial and Rural Banks (Million Rupiahs)</i> ..... 358	358
9.1.3.	Jumlah Rekening Simpanan Masyarakat dalam Rupiah dan Valuta Asing Bank Umum dan BPR (Satuan)/ <i>Number of Account of Private Deposit in Rupiah and Foreign Currency of Commercial and Rural Banks (Number)</i> ..... 359	359
9.1.4.	Posisi Pinjaman dalam Rupiah dan Valuta Asing Yang Diberikan Bank Umum dan BPR Menurut Sektor Ekonomi (Juta Rupiah)/ <i>Outstanding of Loans in Rupiah and Foreign Currency of Commercial and Rural Banks By Economic Sector (Million Rupiahs)</i> ..... 360	360
9.1.5.	Posisi Pinjaman dalam Rupiah Yang Diberikan Bank Umum dan BPR menurut Jenis Penggunaan (Juta Rupiah)/ <i>Position of Loans Given in Rupiah of Commercial Banks and BPRs by Type of Use (Million Rupiahs)</i> ..... 363	363
9.1.6.	Posisi Pinjaman dalam Valuta Asing yang Diberikan Bank Umum dan BPR Menurut Jenis Penggunaan (Juta Rupiah)/ <i>Position of Loans Given in Foreign Currency Of Commercial Banks and BPRs by Type of Use (Million Rupiahs)</i> ..... 364	364

9.1.7.	Posisi Pinjaman dalam Rupiah dan Valuta Asing yang Diberikan Bank Umum dan BPR Menurut Jenis Penggunaan (Juta Rupiah)/ <i>Position of Loans Given in Rupiah and Foreign Currency Of Commercial Banks and BPRs by Type of Use (Million Rupiahs) .....</i>	365
9.1.8.	Posisi Kredit, Mikro, Kecil, dan Menengah yang Diberikan Bank Umum dan BPR menurut Sebaran Plafon Kredit (Juta Rupiah)/ <i>Position of Credit Micro, Small and Medium Of commercial banks and BPRs Provided by Credit Plafond Distribution (Million Rupiahs) .....</i>	366
9.1.9.	Realisasi Kredit Pemilikan Rumah (KPR) BTN di Banjarmasin/ <i>Number of Housing Units Constructed Through Mortgage Finance of State Saving Bank in Banjarmasin .....</i>	367
9.1.10.	Jumlah Kredit, Pelunasan, Lelang, dan Sisa Pinjaman Setiap Bulan/ <i>Number of Credits, Redemption, Auction, Remain of Loans every Month..</i>	368
<b>9.2.</b>	<b>Koperasi/Cooperative .....</b>	<b>369</b>
9.2.1.	Jumlah Koperasi Unit Desa dan Simpanan serta Anggotanya per Kecamatan/ <i>Number of Village Cooperative Unit and Deposit also Its Members by Subdistrict.....</i>	369
9.2.2.	Jumlah Pengurus KUD dan Non KUD Berdasarkan Jenis Kelamin per Kecamatan/ <i>Number of Management of KUD and Non-KUD by Gender by Subdistrict..</i>	370
9.2.3.	Jumlah Non KUD dan Simpanan serta Anggotanya per Kecamatan/ <i>Number of Non KUD and Deposits also Its Member by Subdistrict.....</i>	371
9.2.4.	Jumlah Koperasi Non KUD/ <i>Trend of Cooperative Non KUD.....</i>	372
9.2.5.	Perkembangan Koperasi Unit Desa/ <i>Trend of Cooperative KUD .....</i>	373
<b>9.3.</b>	<b>Harga/Price .....</b>	<b>374</b>
9.3.1.	Inflasi Kota Banjarmasin dan Nasional per Bulan/ <i>Inflation Rate of Banjarmasin and National by Month .....</i>	374
9.3.2.	Indeks Harga Konsumen Kota Banjarmasin per Bulan/ <i>Consumers Price Index Banjarmasin Municipality by Month .....</i>	375
9.3.3.	Inflasi Kota Banjarmasin per Bulan menurut Kelompok per Bulan/ <i>Inflation Rate of Banjarmasin Municipality by Group by Month .....</i>	376
9.3.4.	Indeks Harga Konsumen Kota Banjarmasin menurut Kelompok per Bulan/ <i>Consumers Price Index Banjarmasin Municipality by Group by Month .....</i>	379

	Halaman/Page
<b>9.4. Keuangan Daerah/Local Finance .....</b>	<b>382</b>
9.4.1. Realisasi Penerimaan Pemerintah Daerah Otonom/ <i>Realization Autonomous Regional Government Revenue .....</i>	382
9.4.2. Realisasi Belanja Pemerintah Daerah Otonom/ <i>Realization Expenditure Regional Government Expenditure .....</i>	383
9.4.3. Realisasi Pembiayaan Pemerintah Daerah Otonom/ <i>Realization Financing Regional Government Expenditure .....</i>	384
<b>10.1. Konsumsi dan Pengeluaran/Consumption and Expenditure .....</b>	<b>389</b>
10.1.1. Pengeluaran Rata-rata Perkapita Sebulan Menurut Kelompok Makanan di Kota Banjarmasin (Rupiah)/ <i>Average Expenditure Per Capita Per Month by Food Group in Banjarmasin Municipality (Rupiahs).....</i>	389
10.1.2. Pengeluaran Rata-rata Perkapita Sebulan Menurut Kelompok Bukan Makanan di Kota Banjarmasin (Rupiah)/ <i>Average Expenditure Per Capita Per Month by Non Food Group in Banjarmasin Municipality (Rupiahs) .....</i>	390
10.1.3. Pengeluaran Rata-rata Perkapita Sebulan Menurut Golongan Pengeluaran dan Kelompok Barang di Kota Banjarmasin (Rupiah)/ <i>Average Expenditure Per Capita Per Month by Expenditure Class and Commodity Group in Banjarmasin Municipality (Rupiahs) .....</i>	391
10.1.4. Pengeluaran Rata-rata Per Kapita Sebulan Menurut Menurut Golongan Pengeluaran dan Kelompok Makanan di Kota Banjarmasin (Rupiah)/ <i>Average Expenditure Per Capita Per Month by Expenditure Class and Food Group in Banjarmasin Municipality (Rupiahs) .....</i>	391
10.1.5. Pengeluaran Rata-rata Perkapita Sebulan Menurut Menurut Menurut Golongan Pengeluaran dan Kelompok Bukan Makanan di Kota Banjarmasin (Rupiah)/ <i>Average Expenditure Per Capita Per Month by Expenditure Class and Non Food Group in Banjarmasin Municipality (Rupiahs) .....</i>	393
<b>11.1. Perdagangan/Trade .....</b>	<b>399</b>
11.1.1. Jumlah Pasar Milik Pemerintah Kota Banjarmasin/ <i>Number of Market Owned by Banjarmasin Government.....</i>	399
11.1.2. Nama Pasar Milik Pemerintah Kota Banjarmasin/ <i>Names of Market Owned by Banjarmasin Government.....</i>	400
11.1.3. Perkembangan Penerbitan Surat Ijin Usaha Perdagangan (SIUP) di Kota Banjarmasin/ <i>Progress of Developments Issuance of Business License (SIUP) in Banjarmasin Municipality.....</i>	402

11.1.4.	Perkembangan Pendaftaran Ulang atau Memperbaharui TDP di Kota Banjarmasin/ <i>Progress of Re-registration or Renewal of TDP in Banjarmasin Municipality</i> .....	403
11.1.5.	Pengiriman Beberapa Barang Potensial Melalui Pelabuhan Banjarmasin/ <i>Delivery of Several Potential Stuffs Through Banjarmasin Harbor</i> .....	404
<b>12.1.</b>	<b>Sistem Neraca Regional/System Of Regional Accounts</b> .....	<b>415</b>
12.1.1.	Produk Domestik Regional Bruto Atas Dasar Harga Berlaku Menurut Lapangan Usaha (Juta Rupiah)/ <i>Gross Domestic Regional Bruto at Current Market Prices by Industry (Million Rupiahs)</i> .....	415
12.1.2.	Produk Domestik Regional Bruto Atas Dasar Harga Konstan 2010 Menurut Lapangan Usaha (Juta Rupiah)/ <i>Gross Domestic Regional Bruto at 2010 Constant Market by Industry (Million Rupiahs)</i> .....	416
12.1.3.	Distribusi Persentase Produk Domestik Regional Bruto Atas Dasar Harga Berlaku Menurut Lapangan Usaha (Persen)/ <i>Gross Domestic Regional Bruto at Current Market Prices by Industry (Percent)</i> .....	417
12.1.4.	Laju Pertumbuhan Produk Domestik Regional Bruto Atas Dasar Harga Konstan 2010 Kota Banjarmasin Menurut Lapangan Usaha (Persen)/ <i>Growth Rate of Gross Regional Domestic Product at 2010 Constant Market Prices in Banjarmasin Municipality by Industry (Percent)</i> .....	418
12.1.5.	Laju Implisit Menurut Lapangan Usaha (Persen)/ <i>Implicit Indices by Industrial (Percent)</i> .....	419
12.1.6.	Produk Domestik Regional Bruto Atas Dasar Harga Berlaku Menurut Pengeluaran (Juta Rupiah)/ <i>Number of Administration and Gross Domestic Regional Bruto at Current Market Prices by Expenditure (Million Rupiahs)</i> .....	420
12.1.7.	Produk Domestik Regional Bruto Atas Dasar Harga Konstan 2010 Menurut Pengeluaran (Juta Rupiah)/ <i>Number of Administration and Gross Domestic Regional Bruto at 2010 Constant Market Prices by Expenditure (Million Rupiahs)</i> .....	421
12.1.8.	Distribusi Persentase Produk Domestik Regional Bruto Atas Dasar Harga Berlaku Menurut Pengeluaran (Persen)/ <i>Gross Domestic Regional Bruto at Current Market Prices by Expenditure (Percent)</i> .....	422
12.1.9.	Laju Pertumbuhan Ekonomi Kota Banjarmasin Menurut Pengeluaran (Persen)/ <i>Economic Growth of Banjarmasin Municipality by Expenditure (Percent)</i> .	423
12.1.10.	Laju Implisit Menurut Pengeluaran (Persen)/ <i>Implicit Rate by Expenditure (Percent)</i> .....	424



<b>13.1.</b>	<b>Perbandingan Antar Kabupaten/Kota/<i>Comparison Between Regency/Municipality</i> .....</b>	<b>429</b>
13.1.1.	Jumlah Penduduk Menurut Kabupaten/Kota di Kalimantan Selatan/ <i>Population by Regency/Municipality in Kalimantan Selatan</i> .....	429
13.1.2.	Persentase Penduduk Menurut Kabupaten/Kota di Kalimantan Selatan/ <i>Percentage Population by Regency/Municipality in Kalimantan Selatan</i> ..	430
13.1.3.	Laju Pertumbuhan Ekonomi Menurut Kabupaten/Kota di Kalimantan Selatan/ <i>Economic Growth by Regency/Municipality in Kalimantan Selatan</i> .....	431
13.1.4	Jumlah Penduduk Miskin Menurut Kabupaten/Kota di Kalimantan Selatan/ <i>Population of Poor by Regency/Municipality in Kalimantan Selatan</i> .....	432
13.1.5.	Indeks Pembangunan Manusia Menurut Kabupaten/Kota dan Komponennya/ <i>Human Development Index by Regency and Component</i> .....	433

<https://banjarmasinkota.bps.go.id>

## Penjelasan Umum/*Explanatory Notes*

Tanda-tanda, satuan-satuan, dan lain-lainnya yang digunakan dalam publikasi ini adalah sebagai berikut:

*Symbols, measurement units, and acronyms which are used in this publication, are as follows:*

### 1. TANDA-TANDA/*SYMBOLS*

Data tidak tersedia/ <i>Data not available</i>	: ...
Tidak ada atau nol / <i>Null or zero</i>	: -
Data dapat diabaikan/ <i>Data negligible</i>	: 0
Tanda decimal/ <i>Decimal point</i>	: ,
Data tidak dapat ditampilkan/ <i>Not applicable</i>	: NA
Angka perkiraan/ <i>Estimated figures</i>	: e
Angka sementara/ <i>Preliminary figures</i>	: *)
Angka sangat sementara/ <i>Very preliminary figures</i>	: **)
Angka diperbaiki/ <i>Revised figures</i>	: r

### 2. SATUAN/*UNITS*

barel/ <i>barrel</i>	: 158,99 liter/ <i>litres</i> = 1/6,2898 m <sup>3</sup>
hektar (ha)/ <i>hectare (ha)</i>	: 10 000 m <sup>2</sup>
kilometer (km)/ <i>kilometres (km)</i>	: 1 000 meter/ <i>meters</i> (m)
knot/ <i>knot</i>	: 1,8523 km/jam (km/hour)
kuintal/ <i>quintal</i>	: 100 kg
KWh	: 1 000 Watt <i>hour</i>
MWh	: 1 000 KWh
liter (untuk beras)/ <i>litre (for rice)</i>	: 0,80 kg
ons/ <i>ounce</i>	: 28,31 gram/ <i>grams</i>
ton	: 1 000 kg

Satuan lain: buah, dus, butir, helai/lembar, kaleng, batang, pulsa, ton kilometer (ton-km), jam, menit, persen (%).

*Other units: unit, pack, pieces, sheet, tin, pulse, ton-kilometres(ton-km), hour, minute, percent (%).*

Perbedaan angka di belakang koma disebabkan oleh pembulatan angka.

*The difference in decimal numbers is caused by rounding.*



# BAB

Chapter

# GEOGRAFI DAN IKLIM

Geography and Climate



Curah hujan tertinggi terjadi pada **Februari** 2020 (curah hujan **532** mm) dengan jumlah curah hujan **3.378,30** mm selama tahun 2020.

Sumber: Kantor BMKG Banjarbaru  
Bagian Pemerintahan Kota Banjarmasin



**PENJELASAN TEKNIS**

1. Kota Banjarmasin secara geografis terletak antara 3° 16' 46" sampai dengan 3° 22' 54" Lintang Selatan dan 114° 31' 40" sampai dengan 114° 39' 55" Bujur Timur. Berada pada ketinggian rata-rata 0,16 m di bawah permukaan laut dengan kondisi daerah relatif datar dan berpaya-paya. Pada waktu air pasang hampir seluruh wilayah digenangi air.
2. Kota Banjarmasin berada di sebelah selatan Provinsi Kalimantan Selatan, berbatasan dengan:
  - Di sebelah utara dengan Kabupaten Barito Kuala.
  - Di sebelah timur dengan Kabupaten Banjar.
  - Di sebelah barat dengan Kabupaten Barito Kuala.
  - Di sebelah selatan dengan Kabupaten Banjar.
3. Sesuai dengan kondisinya Kota Banjarmasin mempunyai banyak anak sungai yang dimanfaatkan oleh masyarakat sebagai sarana transportasi selain dari jalan darat yang sudah ada.

**TECHNICAL NOTES**

1. *Banjarmasin Municipality is geographically located between 3° 16' 46" up to 3° 22' 54" South Latitude and 114° 31' 40" of up to 114° 39' 55" East Longitude. Located at an average altitude of 0.16 m below sea level to local conditions boggy and relatively flat. At high tide almost all areas flooded.*
2. *Banjarmasin Municipality in the south of South Kalimantan Province, bordering with:*
  - *In the north with Barito Kuala Regency.*
  - *On the east with Banjar Regency.*
  - *In the west with Barito Kuala Regency.*
  - *To the south with Banjar Regency.*
3. *In accordance with the conditions of Banjarmasin Municipality has many tributaries that used by the community as a means of transportation other than the existing road.*

## GEOGRAPHY AND CLIMATE

4. Kota Banjarmasin memiliki lima Kecamatan yaitu Banjarmasin Selatan, Banjarmasin Timur, Banjarmasin Barat, Banjarmasin Tengah, dan Banjarmasin Utara. Jumlah keseluruhan kelurahan adalah 52 kelurahan.
4. *Banjarmasin Municipality has five Subdistricts that is South Banjarmasin, Banjarmasin East, West Banjarmasin, Banjarmasin Central, and North Banjarmasin. The number of villages is 52 villages.*

<https://banjarmasinkota.bps.go.id>

**ULASAN****DESCRIPTION**

Kota Banjarmasin terletak dekat muara Sungai Barito dan dibelah oleh Sungai Martapura, sehingga seolah-olah menjadi 2 bagian. Kemiringan tanah antara 0,13% dengan susunan geologi terutama bagian bawahnya didominasi oleh lempung dengan sisipan pasir halus dan endapan aluvium yang terdiri dari lempung hitam keabuan dan lunak.

Luas Kota Banjarmasin 98,46 km persegi atau 0,26 persen dari luas wilayah Propinsi Kalimantan Selatan, terdiri dari 5 kecamatan dengan 52 kelurahan. Kecamatan Banjarmasin Selatan merupakan kecamatan yang terluas dengan persentase sebesar 38,90 persen (38,30 Km<sup>2</sup>). Kota Banjarmasin disebut sebagai Kota Seribu Sungai karena banyaknya sungai yang melintas di wilayah Kota Banjarmasin. Sungai terpanjang yang melintasi Kota Banjarmasin adalah sungai Martapura dengan panjang 25.066 meter.

Kota Banjarmasin termasuk wilayah yang beriklim tropis. Angin Muson dari arah Barat yang bertiup akibat tekanan tinggi di daratan Benua Asia melewati Samudera Hindia menyebabkan musim hujan, sedangkan tekanan tinggi di Benua Australia yang bertiup dari arah Timur adalah angin kering pada musim kemarau.

*Banjarmasin Municipality is located near the mouth of the Barito River and split in two by the river Martapura. So as if Banjarmasin Municipality into 2 parts. The slope of the land between 0.13% with the composition of geology, especially the lower part is dominated by clay by insertion of fine sand and alluvium consisting of grayish black clay and soft.*

*Banjarmasin Municipality spacious 98.46 square km or 0.26 percent of the area of South Kalimantan Province, consists of 5 Subdistricts with 52 villages. South Banjarmasin Subdistricts is the widest Subdistricts with a percentage of 38.90 percent (38.30 Km<sup>2</sup>). Banjarmasin Municipality is referred to as a Thousand Rivers because of the many rivers that pass in Banjarmasin Municipality. The longest river that crosses Banjarmasin Municipality is Martapura river with a length of 25,066 meters.*

*Banjarmasin Municipality including tropical regions. Monsoon winds blowing from the West due to high pressure in the mainland continent of Asia pass through the Indian Ocean caused the rainy season, while high pressure in the continent of Australia blowing from the east is dry winds in the dry season.*



Curah hujan pada tahun 2020 sebanyak 3.378,30 mm (lebih tinggi dari tahun sebelumnya yaitu sebesar 2.759,00 mm). Curah hujan tertinggi terjadi pada bulan Februari 2020 yaitu 532,00 mm. Selain itu, jumlah hari hujan sebanyak 250 hari pada tahun 2020 atau lebih tinggi jika dibandingkan dengan tahun 2019 yaitu sebanyak 142 hari hujan. Hari hujan terbanyak terjadi pada bulan Desember 2020 yaitu sebanyak 28 hari hujan.

Suhu rata-rata selama tahun 2020 sebesar 27,58°C. Suhu tertinggi mencapai 35,90°C pada bulan Maret dan September 2020. Suhu terendah adalah sebesar 22,00°C yang terjadi pada bulan Maret, Juli, September dan Oktober 2020.

Rata-rata kelembaban udara selama tahun 2020 adalah sebesar 83,36%, dengan kelembaban udara tertinggi berada pada bulan Januari, Februari, Mei, September dan Desember 2020 yaitu sebesar 100,00%. Rata-rata lama penyinaran matahari pada tahun 2020 mencapai 58,18%, dengan penyinaran terlama berada pada bulan Agustus 2020 sebesar 70,00% dan penyinaran paling sedikit pada bulan Desember 2020 sebesar 31,38%

*Rainfall in 2020 is 3,378.30 mm (lower than the previous year of 2,759.00 mm). The highest rainfall occurs in the month of February 2020 is 532.00 mm. In addition, total days of rain as many as 250 days in 2020, or higher if compared with the year 2019 as many as 142 days of rain. Occurred on a rainy day in December 2020 that as many as 28 days of rain.*

*The average temperature during 2020 amounted 27.58°C. The highest temperature reached 35.90°C in March and September 2020. The lowest temperature is at 22.00°C which took place in March, July, September dan October 2020.*

*The average humidity during 2020 amounted to 83.36%, with the highest humidity was in January, February, May, September and December 2020 in the amount of 100.00%. Solar radiation in 2020 reached 58.18%, with the longest exposure was in Agustus 2020 amounted to 70.00% and the fastest radiation in Desember 2020 at least 31.38%.*

### 1.1. KEADAAN GEOGRAFI/*GEOGRAPHY CONDITION*

**Tabel 1.1.1. Luas Daerah dan Jumlah Pulau Menurut Kecamatan, 2020**  
**Table Total Area and Number of islands by Subdistrict, 2020**

<b>Kecamatan/ Subdistrict</b>	<b>Ibukota Kecamatan/ Capital of Subdistrict</b>	<b>Luas/ Area (Km<sup>2</sup>)</b>
<b>(1)</b>	<b>(2)</b>	<b>(3)</b>
Banjarmasin Selatan/ <i>South Banjarmasin</i>	Kelayan Selatan	38,30
Banjarmasin Timur/ <i>East Banjarmasin</i>	Kuripan	23,50
Banjarmasin Barat/ <i>West Banjarmasin</i>	Pelambuan	13,11
Banjarmasin Tengah/ <i>Central Banjarmasin</i>	Teluk Dalam	6,65
Banjarmasin Utara/ <i>North Banjarmasin</i>	Alalak Utara	16,90
<b>Kota Banjarmasin</b>		<b>98,46</b>

Lanjutan Tabel/*Continued Table 1.1.1.*

Kecamatan/ Subdistrict	Persentase terhadap Luas Kota/ Percentage to Municipality's Area	Jumlah Pulau/ Number of Islands
(1)	(2)	(3)
Banjarmasin Selatan/ South Banjarmasin	38,90	-
Banjarmasin Timur/ East Banjarmasin	23,87	-
Banjarmasin Barat/ West Banjarmasin	13,32	-
Banjarmasin Tengah/ Central Banjarmasin	6,75	-
Banjarmasin Utara/ North Banjarmasin	17,16	-
<b>Kota Banjarmasin</b>	<b>100,00</b>	<b>-</b>

Sumber: Bagian Pemerintahan Kota Banjarmasin

Sources: Governance section of Banjarmasin Municipality

**Tabel 1.1.2. Tinggi Wilayah dan Jarak Ke Ibukota Menurut Kecamatan, 2020**  
**Table Altitude and Distance to The Capital by Subdistrict, 2020**

Kecamatan/ Subdistrict	Tinggi Wilayah (mdpl)/ Altitude (masl)	Jarak Ke Ibukota Distance to The Capital
(1)	(2)	(3)
Banjarmasin Selatan/ South Banjarmasin	...	2,7
Banjarmasin Timur/ East Banjarmasin	...	3,7
Banjarmasin Barat/ West Banjarmasin	...	5,0
Banjarmasin Tengah/ Central Banjarmasin	...	2,0
Banjarmasin Utara/ North Banjarmasin	...	6,9
<b>Kota Banjarmasin</b>	<b>5</b>	<b>32,0</b>

Sumber: Bagian Pemerintahan Kota Banjarmasin

Sources: Governance section of Banjarmasin Municipality

**Tabel 1.1.3. Perbandingan Luas Wilayah Kota Banjarmasin dengan Kota Lain, 2019**  
**Table Comparative Area of Banjarmasin Municipality with Other Cities, 2019**

Kota/ Municipality	Luas Wilayah/ Area (km <sup>2</sup> )
(1)	(2)
Banjarmasin	98,46
Samarinda	718,23
Surabaya	326,36
Medan	265,10
Malang	110,06
Kediri	63,40
Sibolga	10,77
Pematang Siantar	79,99
Balikpapan	771,99
Tebing Tinggi	33,99

Sumber: BPS Kota Banjarmasin

Sources: Statistics of Banjarmasin Municipality

**Tabel 1.1.4. Data Kondisi Sungai Kota Banjarmasin, 2020**  
**Table Data of River Condition of Banjarmasin Municipality, 2020**

Jenis Data/ Type of Data	Lokasi/ Location	Ukuran/ Measurement (meter)
(1)	(2)	(3)
Kedalaman Sungai Pada Saat Air Surut <i>Depth of the River at Low Tides</i>	1. Sungai Barito	10,00
	2. Sungai Martapura	4,00
	3. Sungai Andai	2,50
	4. Sungai Alalak	2,50
Ketinggian Jembatan Pada Saat Air Pasang Tinggi <i>Height of the Bridge at High Tides</i>	1. Jembatan Merdeka	2,75
	2. Jembatan A. Yani	3,10
	3. Jembatan Pasar Lama	3,50
	4. Jembatan PDAM	2,75
	5. Jembatan Sungai Andai	2,50
	6. Jembatan Basirih	3,00
Kondisi Kedalaman Air Yang Dapat Dilayari Ditinjau Dari Ketinggian Tiang Bebas Jembatan <i>Water Depth Condition that are Navigable in Term of the Height of the Pole-Free Bridge</i>	1. Jembatan Antasan	4,40
	2. Jembatan A. Yani	4,00
	3. Jembatan Kayu Tangi	7,50
	4. Jembatan Merdeka	4,00
	5. Jembatan 9 November	4,75
	6. Jembatan Sungai Andai	3,40

Sumber: Dinas Perhubungan Kota Banjarmasin

Sources: Department of Transportation of Banjarmasin Municipality

## 1.2. IKLIM/CLIMATE

**Tabel 1.2.1. Rata-rata Suhu dan Kelembaban Udara Menurut Bulan, 2020**  
**Table Average Temperature and Humidity by Month, 2020**

Bulan/ Month	Suhu Udara/ Temperature (°C)			Kelembaban Udara/ Humidity (%)		
	Min/ Min	Maks/ Max	Rata-Rata/ Average	Min/ Min	Maks/ Max	Rata-Rata/ Average
(1)	(3)	(4)	(5)	(6)	(7)	(8)
Januari/January	23,20	35,30	27,54	48,00	100,00	85,06
Februari/February	23,40	34,80	27,67	48,00	100,00	85,05
Maret/March	22,00	35,90	27,88	51,00	99,00	84,40
April/April	22,40	35,40	28,00	52,00	99,00	84,26
Mei/May	23,20	35,60	28,26	53,00	100,00	84,87
Juni/June	22,40	34,30	27,36	49,00	98,00	83,24
Juli/July	22,00	34,00	27,05	50,00	99,00	82,14
Agustus/August	22,20	35,80	27,75	41,00	99,00	77,69
September/September	22,00	35,90	27,47	41,00	100,00	80,57
Oktober/October	22,00	35,40	27,77	41,00	98,00	80,58
November/November	22,80	35,80	27,31	49,00	99,00	85,60
Desember/December	22,60	33,80	26,88	55,00	100,00	86,83
<b>Rata-rata</b>	<b>22,52</b>	<b>35,17</b>	<b>27,58</b>	<b>48,17</b>	<b>99,25</b>	<b>83,36</b>

Sumber: Kantor BMKG Banjarbaru

Sources: BMKG Banjarbaru

**Tabel 1.2.2. Rata-rata Tekanan Udara dan Kecepatan Angin Menurut Bulan, 2020**  
**Table Average Atmospheric Pressure dan Wind Velocity by Month, 2020**

Bulan/ Month	Tekanan Udara/ Atmospheric Pressure (mb)			Kecepatan Angin/ Wind Velocity (m/dt)		
	Min/ Min	Maks/ Max	Rata-Rata/ Average	Min/ Min	Maks/ Max	Rata-Rata/ Average
(1)	(3)	(4)	(5)	(6)	(7)	(8)
Januari/January	1 001,10	1 012,00	1 007,49	calm	15,43	1,97
Februari/February	1 003,10	1 012,80	1 008,15	calm	10,29	1,92
Maret/March	1 003,20	1 012,00	1 007,69	calm	19,55	2,00
April/April	1 003,40	1 011,30	1 007,70	calm	6,17	1,99
Mei/May	1 001,10	1 011,90	1 006,96	calm	15,43	1,73
Juni/June	1 002,70	1 010,40	1 007,30	calm	11,32	1,67
Juli/July	1 003,30	1 010,30	1 006,70	calm	7,20	1,69
Agustus/August	1 002,90	1 012,60	1 007,10	calm	8,75	1,72
September/September	1 001,70	1 012,00	1 007,08	calm	8,23	1,66
Oktober/October	1 001,50	1 010,60	1 006,32	calm	9,26	1,79
November/November	1 002,40	1 011,80	1 006,83	calm	7,20	1,74
Desember/December	1 003,00	1 009,30	1 006,20	calm	11,83	2,04
<b>Rata-rata</b>	<b>1 002,45</b>	<b>1 011,42</b>	<b>1 007,13</b>	<b>calm</b>	<b>10,89</b>	<b>1,83</b>

Sumber: Kantor BMKG Banjarbaru

Sources: BMKG Banjarbaru



**Tabel 1.2.3. Jumlah Curah Hujan Menurut Bulan (mm), 2018-2020**  
**Table Number of Rainfall by Month (mm), 2018-2020**

Bulan/ Month	2018	2019	2020
(1)	(4)	(5)	(6)
Januari/January	285,00	410,50	457,80
Februari/February	249,50	297,50	532,00
Maret/March	269,50	506,50	264,50
April/April	223,00	471,00	256,80
Mei/May	26,00	73,30	187,10
Juni/June	61,50	295,50	189,20
Juli/July	36,00	66,00	175,10
Agustus/August	26,00	11,50	115,10
September/September	9,50	42,50	155,90
Oktober/October	94,00	50,50	173,60
November/November	234,50	239,50	370,30
Desember/December	436,50	294,70	500,90
<b>Jumlah/Total</b>	<b>1 951,00</b>	<b>2 759,00</b>	<b>3 378,30</b>

Sumber: Kantor BMKG Banjarbaru  
 Sources: BMKG Banjarbaru

**Tabel 1.2.4. Jumlah Hari Hujan Menurut Bulan (Hari), 2018-2020**  
**Table Number of Rain Days by Month (Day), 2018-2020**

<b>Bulan/ Month</b>	<b>2018</b>	<b>2019</b>	<b>2020</b>
<b>(1)</b>	<b>(2)</b>	<b>(3)</b>	<b>(4)</b>
Januari/January	17	22	25
Februari/February	23	16	21
Maret/March	17	18	26
April/April	18	24	20
Mei/May	9	9	20
Juni/June	12	11	14
Juli/July	6	4	18
Agustus/August	2	2	12
September/September	5	3	22
Oktober/October	12	8	19
November/November	13	9	25
Desember/December	26	16	28
<b>Jumlah/Total</b>	<b>160</b>	<b>142</b>	<b>250</b>

Sumber: Kantor BMKG Banjarbaru  
 Sources: BMKG Banjarbaru

**Tabel 1.2.5. Rata-rata Penyinaran Matahari Menurut Bulan (Persen), 2018-2020**  
**Table Average Duration of Sunshine by Month (Percent), 2018-2020**

Bulan/ Month	2018	2019	2020
(1)	(2)	(3)	(4)
Januari/January	35,1	-	48,44
Februari/February	34,4	-	53,84
Maret/March	38,1	-	62,75
April/April	68,6	-	61,75
Mei/May	63,3	-	60,28
Juni/June	67,6	-	57,03
Juli/July	67,0	-	61,85
Agustus/August	66,6	-	70,00
September/September	60,7	-	62,04
Oktober/October	56,0	-	69,80
November/November	53,6	-	59,00
Desember/December	42,3	-	31,38
<b>Jumlah/Total</b>	<b>54,4</b>	<b>-</b>	<b>58,18</b>

Sumber: Kantor BMKG Banjarbaru  
 Sources: BMKG Banjarbaru


# BAB

Chapter



# PEMERINTAHAN

Government



Terdapat total **5.274** orang Pegawai Negeri Sipil di Kota Banjarmasin tahun 2021



Sebesar **46,04** persen sebagai guru dan TU sekolah  
**14,86** persen bekerja di Puskesmas

Sumber: Badan Kepegawaian Daerah, Pendidikan dan Pelatihan Kota Banjarmasin



**PENJELASAN TEKNIS****DESCRIPTION**

- |   |  |
|---|--|
| <p>1. Anggota Dewan Perwakilan Rakyat Daerah (DPRD) dipilih melalui pemilihan umum (pemilu) dan dilantik dalam masa jabatan lima tahun.</p>   | <p>1. <i>The members of the Regional Representatives Council (DPRD) elected through general elections (election) and sworn in a five-year term.</i></p>  |
| <p>2. Susunan pemerintahan Kota Banjarmasin periode 2014-2019 terdiri dari Walikota, Wakil Walikota, DPRD, Satuan Kerja Pemerintah Daerah, dan Instansi vertikal.</p>   | <p>2. <i>The composition of the government of Banjarmasin Municipality period 2014-2019 consists of The Mayor, Deputy Mayor, Council, Local Government Unit, and vertical Agencies.</i></p>  |
| <p>3. Satuan Kerja Pemerintah Daerah Kota Banjarmasin meliputi Sekretariat Daerah, Sekretariat Dewan Perwakilan Rakyat Daerah, Dinas Pendidikan, Dinas Kesehatan, Dinas Ketahanan Pangan, Pertanian dan Perikanan, Dinas Pekerjaan Umum dan Penataan Ruang, Dinas Sosial, Dinas Perdagangan dan Perindustrian, Dinas Kependudukan dan Pencatatan Sipil, Dinas Perhubungan, Dinas Kebudayaan dan Pariwisata, Dinas Perumahan dan Kawasan Pemukiman, Dinas Komunikasi, Informatika dan Statistik, Dinas Kebersihan dan Pertamanan, Dinas Pemberdayaan Perempuan dan Perlindungan Anak, Dinas Koperasi, Usaha Mikro, dan Tenaga Kerja, Dinas Kepemudaan dan Olah Raga, Badan</p> | <p>4. <i>The Local Government Unit of Banjarmasin Municipality include Regional Secretariat, The Secretariat of The Regional Representatives Council, The Department of Education, Department of Health, Department of Food Scurity, Agriculture and Fisheries, Departement Of Public Works and Spatial Planning, Department of Social Welfare, Department of Trade and Industry, Departement of Population and Civil Registration, the Department of Transportation, Department of Culture and Tourism, Department of Housing and Settlement Region, Department of Communication, Informatics and Statistics, Department of Women's Empowerment and Child Protection, Department of</i></p> |

## GOVERNMENT

Perencanaan, Penelitian dan Pengembangan Daerah, Badan Kepegawaian, Pendidikan dan Pelatihan Daerah, Badan Kesatuan Bangsa dan Politik, Badan Pengendalian Penduduk, KB dan Pemberdayaan Masyarakat, Dinas Lingkungan Hidup, Dinas Penanaman Modal dan Pelayanan Terpadu Satu Pintu, Badan Penanggulangan Bencana Daerah, Badan Keuangan Daerah, Satuan Polisi Pamong Praja dan Pemadaman Kebakaran, Inspektorat, Dinas Perpustakaan dan Arsip, serta Sekretariat Korpri.

*Cooperatives, Micro Enterprises and Employment, Department of Youth and Sports, Planning, Research and Regional Development Agency, Civil Service Agency, Education and Training, The National Unity and Politics, Official population control, family planning and community empowerment, The Environment Agency, The Agency of Capital Investment and One-door Integrated Service, Regional Disaster Management Agency, Board of Regional Finance, Civil Service Police Unit and Fire Fighting, Inspectorate, Libraries and Archives Agency, as well as the Sekretariat KORPRI.*

5. Instansi vertikal di Kota Banjarmasin meliputi Pengadilan Negeri, Pengadilan Agama, Kejaksaan Negeri, Kantor Pelayanan Pajak Pratama, Kantor Pelayanan Perbendaharaan Negara, Kantor Kementerian Agama, Badan Pusat Statistik, Badan Pertanahan Nasional, Badan Narkotika Nasional, Lembaga Pemasarakatan Kelas II-A, dan Kepolisian Resort Kota Banjarmasin

4. *Agencies vertical in Banjarmasin Municipality include The Subdistrict Court, The Religious Courts, State Attorney, Office of Pratama Tax Service, State Treasury Service, Office of Religious Affairs, The Central Bureau of Statistics, The National Land Agency, The National Narcotics Agency, The Correctional Institution Class II-A, and Police Resort Banjarmasin.*

**ULASAN****DESCRIPTION****2.1. Wilayah Administratif**

Kota Banjarmasin terbentuk berdasarkan Undang-undang Nomor 27 Tahun 1959 tentang Penetapan Undang-Undang Darurat Nomor 3 Tahun 1953 tentang Pembentukan Daerah Tingkat II di Kalimantan sebagai undang-undang.

Keputusan Walikota Banjarmasin Nomor 93 Tahun 2000 tentang Penataan Daerah Kota Banjarmasin dan Pembentukan Kecamatan Banjarmasin Tengah/Central Banjarmasin/Central Banjarmasin, kemudian dikuatkan dengan Peraturan Daerah Kota Banjarmasin Nomor 2 tahun 2001 tentang Penataan Daerah Kota Banjarmasin, Kota Banjarmasin terdiri atas 5 Kecamatan, yaitu Banjarmasin Selatan/South Banjarmasin, Banjarmasin Timur/East Banjarmasin/East Banjarmasin, Banjarmasin Barat/West Banjarmasin/West Banjarmasin, Banjarmasin Tengah/Central Banjarmasin/Central Banjarmasin, Banjarmasin Utara/North Banjarmasin.

Pada tahun 2020, Jumlah kelurahan di Kota Banjarmasin sebanyak 52 Kelurahan yang terbagi menjadi 116 Rukun Warga (RW) dan 1.569 Rukun Tetangga (RT).

**2.1. Administrative Region**

*Banjarmasin Municipality formed international based on the Law No. 27 Year 1959 concerning the Stipulation Act Darurat No. 3 of 1953 concerning the Performations II level regions in Kalimantan as legislation.*

*Mayoral Decree Banjarmasin Number 93 Year 2000 on Regional Structuring Banjarmasin and establishment Subdistrict of Central Banjarmasin, later confirmed by the regional regulation Banjarmasin No. 2 of 2001 on Structuring Urban Banjarmasin, Banjarmasin Municipality consists of five Subdistricts, namely Banjarmasin South, East Banjarmasin, Banjarmasin West, Central Banjarmasin, Banjarmasin North.*

*In 2020, The number of villages in the Banjarmasin Municipality is 52 village which is divided into 116 citizens association and 1.569 neighborhood association.*



**2.2. Dewan Perwakilan Rakyat Daerah**

Pada Tahun 2019 yang lalu telah dilangsungkan pesta rakyat yang dikenal dengan istilah Pemilihan Umum (Pemilu). Pemilu ini tidak seperti pemilu pada periode sebelumnya, tetapi dilaksanakan dengan dua tahap. Tahap pertama untuk memilih wakil rakyat di DPR, DPRD Provinsi, DPRD Kabupaten/Kota dan MPR Pusat, sedang tahap kedua untuk memilih Presiden dan Wakil Presiden secara langsung.

Jumlah Anggota DPRD Kota Banjarmasin pada tahun 2020 sebanyak 45 orang terdiri dari 34 orang laki-laki dan 11 orang perempuan yang berasal dari 11 partai politik peserta Pemilu.

**2.3. Pegawai Negeri Sipil**

Jumlah Pegawai Negeri Sipil (PNS) di lingkungan Pemerintah Kota Banjarmasin pada tahun 2020 mengalami penurunan jika dibandingkan dengan tahun 2019 sebesar -7,92 persen yaitu dari 5.728 pegawai pada tahun 2020 menjadi 5.274. Jumlah pegawai negeri sipil perempuan masih lebih besar dibandingkan pegawai negeri sipil laki-laki yaitu sebesar 64,50 persen dari seluruh pegawai negeri sipil.

Jika dilihat dari penempatannya, jumlah pegawai negeri sipil Guru dan TU sekolah merupakan yang terbanyak dibandingkan yang lainnya. Pegawai negeri sipil Guru dan TU sekolah tersebut paling banyak be-

**2.2. Regional People's Representative Assembly**

*In 2019 the last was held folk festival known as the General Election (Election). This election is not like elections in peri-ode before her, but carried out in two stages. The first stage of the people's representatives in Parliament, Parliament Provin-si, Subdistrict/Municipal and Assembly Center, while the second phase to choose the Presi-den and Vice President directly.*

*The number of Assembly Members in Banjarmasin Municipality in 2020 as many as 45 people, consisting of 34 men and 11 women coming from 11 political parties participating in the elections*

**2.3. Civil Servants**

*Number of Civil Servants (PNS) within Banjarmasin Municipality government in 2020 decreased compared with the 2019 at -7.92 percent that of the 5,728 civil servants in 2020 to 5,274 in 2020. The number of civil servants women still greater than PNS men that is equal to 64.50 percent of all civil servants.*

*If viewed from the placement, the number of civil servants TU Teachers and school is the highest compared to others. PNS teachers and the school TU-yak most tires are at the elementary school level that is equal to 46.04 percent.*

rada pada tingkat Sekolah Dasar yaitu sebesar 46,04 persen.

#### **2.4. Kegiatan Pemerintahan Lainnya**

Beberapa kegiatan dilingkungan Pemerintah Kota Banjarmasin adalah kegiatan pelayanan terhadap masyarakat seperti pelayanan kependudukan, pelayanan perizinan dan pelayanan lainnya.

Jumlah pelayanan pembuatan Surat Keputusan Izin Mendirikan Bangunan (IMB) di Kota Banjarmasin yang diterbitkan oleh Dinas Penanaman Modal dan Pelayanan Terpadu Satu Pintu pada tahun 2020 adalah sebanyak 1.026. Sedangkan untuk SKTU dan SIUP masing-masing sebanyak 5.228 dan 512

#### **2.4. Other Government Activities**

*Some activities environment Banjarmasin Municipality Government is community service activities such as settlement services, pela-ministry of licensing and other services.*

*Total service manufacture Decree Building Permit (IMB) in Banjarmasin which raised by the Agency of Capital Investment and One-door Integrated Service in 2020 was as much as 1,026. Whereas for SKTU and SIUP were 5,228 and 512.*



## 2.1. WILAYAH ADMINISTRATIF/*ADMINISTRATIVE AREA*

**Tabel 2.1.1. Jumlah Kelurahan di Kota Banjarmasin Menurut Kecamatan, 2020**  
**Table Number of Sub Subdistrict in Banjarmasin Municipality by Subdistrict, 2020**

Kecamatan/ <i>Subdistrict</i>	2016	2017	2018	2019	2020
(1)	(2)	(3)	(4)	(5)	(6)
Banjarmasin Selatan/ <i>South Banjarmasin</i>	12	12	12	12	12
Banjarmasin Timur/ <i>East Banjarmasin</i>	9	9	9	9	9
Banjarmasin Barat/ <i>West Banjarmasin</i>	9	9	9	9	9
Banjarmasin Tengah/ <i>Central Banjarmasin</i>	12	12	12	12	12
Banjarmasin Utara/ <i>North Banjarmasin</i>	10	10	10	10	10
<b>Kota Banjarmasin</b>	<b>52</b>	<b>52</b>	<b>52</b>	<b>52</b>	<b>52</b>

Sumber: Bagian Pemerintahan Sekretariat Daerah Kota Banjarmasin  
 Sources: Governance Section of Regional Secretariat of Banjarmasin Municipality

**Tabel 2.1.2. Jumlah Rukun Tetangga (RT) dan Rukun Warga (RW) di Kota Banjarmasin Menurut Kecamatan, 2020**  
**Table** *Number of RT and RW in Banjarmasin Municipality by Subdistrict, 2020*

Kecamatan/ Subdistrict	Jumlah RT/ Number of RT	Jumlah RW/ Number of RW
(1)	(2)	(3)
Banjarmasin Selatan/ South Banjarmasin	337	25
Banjarmasin Timur/ East Banjarmasin	284	17
Banjarmasin Barat/ West Banjarmasin	356	25
Banjarmasin Tengah/ Central Banjarmasin	256	26
Banjarmasin Utara/ North Banjarmasin	336	23
<b>Kota Banjarmasin</b>	<b>1 569</b>	<b>116</b>

Sumber: Bagian Pemerintahan Sekretariat Daerah Kota Banjarmasin

Sources: Governance Section of Regional Secretariat of Banjarmasin Municipality

## 2.2. DEWAN PERWAKILAN RAKYAT DAERAH/ THE REGIONAL HOUSE OF REPRESENTATIVE

**Tabel** 2.2.1. Jumlah Anggota DPRD Kota Banjarmasin menurut Partai Politik, 2020  
**Table** Number of Parliamentarian of Banjarmasin Municipality Parliament by Political Party, 2020

Partai Politik/ Political Party	Laki-laki/ Male	Perempuan/ Female	Jumlah/ Total
(1)	(2)	(3)	(4)
Partai Golongan Karya (Golkar)	3	3	6
Partai Persatuan Pembangunan (PPP)	2	-	2
Partai Demokrasi Indonesia Perjuangan (PDIP)	5	-	5
Partai Amanat Nasional (PAN)	4	5	9
Partai Demokrat (PD)	5	-	5
Partai Keadilan Sejahtera (PKS)	5	-	5
Partai Bulan Bintang (PBB)	1	-	1
Partai Kebangkitan Bangsa (PKB)	4	1	5
Partai Hati Nurani Rakyat (Hanura)	-	-	-
Partai Gerakan Indonesia Raya (Gerindra)	4	2	6
Partai Nasional Demokrat (Nasdem)	1	-	1
<b>Jumlah/Total</b>	<b>34</b>	<b>11</b>	<b>45</b>

Sumber: DPRD Kota Banjarmasin

Sources: Regional Parliaments of Banjarmasin Municipality

**Tabel 2.2.2. Jumlah Sidang/Rapat DPRD Kota Banjarmasin, 2017-2020**  
**Table Number of Meetings in Banjarmasin Municipality Regional Parliament, 2017-2020**

Jenis Sidang/Rapat Kind of Meeting	Jumlah/Number			
	2017	2018	2019	2020
(1)	(2)	(3)	(4)	(5)
Rapat Paripurna Dewan	48	43	36	33
Rapat Paripurna Istimewa Dewan	5	4	6	-
Rapat Paripurna Khusus	-	-	-	-
Rapat Pimpinan Dewan	5	6	-	-
Rapat Panitia Musyawarah	21	16	-	-
Rapat/Peninjauan Lapangan Komisi				
• Komisi I				
Rapat	44	22	59	33
Peninjauan Lapangan	10	3	8	-
• Komisi II				
Rapat	44	19	55	42
Peninjauan Lapangan	9	2	11	32
• Komisi III				
Rapat	41	31	60	45
Peninjauan Lapangan	6	2	13	10
• Komisi IV				
Rapat	37	30	59	38
Peninjauan Lapangan	10	8	8	8
Rapat Badan Anggaran	22	32	33	31
Rapat Panitia Khusus	54	20	58	29
Rapat Badan Pertimbangan Daerah	-	-	-	-
Rapat Badan Kehormatan	8	28	12	19
Rapat Panitia Legislasi	9	17	14	15
<b>Jumlah/Total Rapat</b>	<b>338</b>	<b>268</b>	<b>392</b>	<b>297</b>
<b>Jumlah/Total Peninjauan Lapangan</b>	<b>35</b>	<b>15</b>	<b>40</b>	<b>20</b>

Sumber: DPRD Kota Banjarmasin

Sources: Regional Parliaments of Banjarmasin Municipality

**Tabel 2.2.3. Jumlah Produk DPRD Kota Banjarmasin, 2017-2020**  
**Table Number of Banjarmasin Municipality Regional Parliament Product, 2017-2020**

Jenis Produk/ Kind of Product	2017	2018	2019	2020
(1)	(2)	(3)	(4)	(5)
Surat Keputusan Pimpinan DPRD	56	12	-	-
Surat Keputusan Dewan	-	38	46	20
Peraturan Daerah Kota Banjarmasin	8	5	5	-
Peraturan Daerah Inisiatif Dewan	4	10	5	-
<b>Jumlah/Total</b>	<b>68</b>	<b>65</b>	<b>56</b>	<b>20</b>

Sumber: DPRD Kota Banjarmasin

Sources: Regional Parliaments of Banjarmasin Municipality



**Tabel 2.2.4. Jumlah Anggota DPRD Kota Banjarmasin Menurut Pendidikan Terakhir dan Jenis Kelamin, 2020**  
**Number of Parliamentarian in Banjarmasin Municipality Regional Parliament by Lastest Education and Sex, 2020**

Pendidikan Terakhir/ Last Education	Laki-laki/ Male	Perempuan/ Female	Jumlah/ Total
(1)	(2)	(3)	(4)
< SLTA	-	-	-
SLTA	7	1	8
D1 - D3	-	-	-
S1	16	7	25
S2 - S3	11	3	12
<b>Jumlah/Total</b>	<b>34</b>	<b>11</b>	<b>45</b>

Sumber: DPRD Kota Banjarmasin

Sources: Regional Parliaments of Banjarmasin Municipality

### 2.3. SUMBER DAYA MANUSIA/*HUMAN RESOURCES*

**Tabel 2.3.1.** Jumlah Pegawai Negeri Sipil di Lingkungan Pemerintah Kota Banjarmasin Menurut Kecamatan dan Jenis Kelamin, 2019-2020  
**Table** *Number of Civil Servants in Banjarmasin Municipality by Subdistrict and Sex, 2019-2020*

Kecamatan/ Subdistrict	2019			2020		
	Laki-Laki/ Male	Perempuan/ Female	Jumlah/ Total	Laki-Laki/ Male	Perempuan/ Female	Jumlah/ Total
(1)	(2)	(3)	(4)	(5)	(6)	(7)
Banjarmasin Selatan/ South Banjarmasin	45	37	82	38	28	66
Banjarmasin Timur/ East Banjarmasin	37	39	76	32	34	66
Banjarmasin Barat/ West Banjarmasin	33	40	73	31	38	69
Banjarmasin Tengah/ Central Banjarmasin	41	46	87	36	45	81
Banjarmasin Utara/ North Banjarmasin	34	45	79	28	41	69
<b>Jumlah/Total</b>	<b>190</b>	<b>207</b>	<b>397</b>	<b>165</b>	<b>186</b>	<b>351</b>

Sumber: Badan Kepegawaian, Pendidikan dan Pelatihan Daerah Kota Banjarmasin

Sources: Regional Human Resources Agency, Education and Training Banjarmasin Municipality

**Tabel 2.3.2. Jumlah Pegawai Negeri Sipil di Lingkungan Pemerintah Kota Banjarmasin Menurut Jabatan dan Jenis Kelamin, 2019-2020**  
**Table** *Number of Civil Servants in Banjarmasin Municipality by Occupation and Sex, 2019-2020*

Jenjang Eselon/ Echelon	2019			2020		
	Laki-Laki/ Male	Perempuan/ Female	Jumlah/ Total	Laki-Laki/ Male	Perempuan/ Female	Jumlah/ Total
(1)	(2)	(3)	(4)	(5)	(6)	(7)
Fungsional Tertentu/ Specific Functional	990	2 693	3 683	759	2 163	2 922
Fungsional Umum/ General Functional	540	540	1 080	649	816	1 465
Struktural/Structural:						
Eselon V/5 <sup>th</sup> Echelon	7	17	24	6	19	25
Eselon IV/4 <sup>th</sup> Echelon	375	381	756	341	349	690
Eselon III/3 <sup>rd</sup> Echelon	101	54	155	96	45	141
Eselon II/2 <sup>nd</sup> Echelon	30	-	30	23	4	27
Eselon I/1 <sup>st</sup> Echelon	-	-	-	-	-	-
<b>Jumlah/Total</b>	<b>2 043</b>	<b>3 685</b>	<b>5 728</b>	<b>1 874</b>	<b>3 396</b>	<b>5 270</b>

Sumber: Badan Kepegawaian, Pendidikan dan Pelatihan Daerah Kota Banjarmasin

Sources: Regional Human Resources Agency, Education and Training Banjarmasin Municipality

**Tabel 2.3.3. Jumlah Pegawai Negeri Sipil di Lingkungan Pemerintah Kota Banjarmasin Menurut Tingkat Pendidikan dan Jenis Kelamin, 2019-2020**  
**Table** *Number of Civil Servants in Banjarmasin Municipality by Level of Education and Sex, 2019-2020*

Tingkat Pendidikan/ Level of Education	2019			2020		
	Laki-Laki/ Male	Perempuan/ Female	Jumlah/ Total	Laki-Laki/ Male	Perempuan/ Female	Jumlah/ Total
(1)	(2)	(3)	(4)	(5)	(6)	(7)
Sampai Dengan SD/ Up to Primary School	31	3	34	21	3	24
SLTP/Sederajat General/Vocational Junior High School	35	4	39	28	3	31
SLTA/Sederajat General/Vocational Senior High School	422	549	971	366	388	754
Diploma I-II/Akta I-II Diploma I-II/Akta I-II	117	269	386	89	155	244
Diploma III/Akta III/Sarjana Muda Diploma III/Akta III/Bachelor	256	613	869	241	590	831
Sarjana/Doktor/Ph.D University/Graduates	1 182	2 247	3 429	1 129	2 257	3 386
<b>Jumlah/Total</b>	<b>2 043</b>	<b>3 685</b>	<b>5 728</b>	<b>1 874</b>	<b>3 396</b>	<b>5 270</b>

Sumber: Badan Kepegawaian, Pendidikan dan Pelatihan Daerah Kota Banjarmasin/  
 Sources: Regional Human Resources Agency, Education and Training Banjarmasin Municipality

**Tabel 2.3.4. Jumlah Pegawai Negeri Sipil di Lingkungan Pemerintah Kota Banjarmasin Menurut Tingkat Kepangkatan dan Jenis Kelamin, 2019-2020**  
**Table** *Number of Civil Servants in Banjarmasin Municipality by Hierarchy and Sex, 2019-2020*

Unit Kerja/ Organization Unit	2019			2020		
	Laki-laki/ Male	Perempuan/ Female	Jumlah/ Total	Laki-laki/ Male	Perempuan/ Female	Jumlah/ Total
(1)	(2)	(3)	(4)	(5)	(6)	(7)
<b>Golongan I/Range I</b>	<b>30</b>	<b>3</b>	<b>33</b>	<b>29</b>	<b>3</b>	<b>32</b>
I/A (Juru Muda)	-	-	-	-	-	-
I/B (Juru Muda Tingkat I)	9	3	12	11	3	14
I/C (Juru)	3	-	3	2	-	2
I/D (Juru Tingkat I)	18	-	18	16	-	16
<b>Golongan II/Range II</b>	<b>390</b>	<b>395</b>	<b>785</b>	<b>344</b>	<b>355</b>	<b>699</b>
II/A (Pengatur Muda)	23	6	29	13	3	16
II/B (Pengatur Muda Tingkat I)	67	105	172	65	108	173
II/C (Pengatur)	144	168	312	125	148	273
II/D (Pengatur Tingkat I)	156	116	272	141	96	237
<b>Golongan III/Range III</b>	<b>1 064</b>	<b>2 150</b>	<b>3 214</b>	<b>1,019</b>	<b>2,053</b>	<b>3,072</b>
III/A (Penata Muda)	224	522	746	180	376	556
III/B (Penata Muda Tingkat I)	273	562	835	285	651	936
III/C (Penata)	237	424	661	221	380	601
III/D (Penata Tingkat I)	330	642	972	333	646	979
<b>Golongan IV/Range IV</b>	<b>558</b>	<b>1 138</b>	<b>1 696</b>	<b>482</b>	<b>985</b>	<b>1,467</b>
IV/A (Pembina)	293	533	826	250	419	669
IV/B (Pembina Tingkat I)	236	600	836	206	555	761
IV/C (Pembina Utama Muda)	28	5	33	25	11	36
IV/D (Pembina Utama Madya)	1	-	1	1	-	1
IV/E (Pembina Utama)	-	-	-	-	-	-
<b>Jumlah/Total</b>	<b>2 042</b>	<b>3 686</b>	<b>5 728</b>	<b>1 874</b>	<b>3 396</b>	<b>5 270</b>

Sumber: Badan Kepegawaian, Pendidikan dan Pelatihan Daerah Kota Banjarmasin/

Sources: Regional Human Resources Agency, Education and Training Banjarmasin Municipality

**Tabel 2.3.5. Jumlah Pegawai Negeri Sipil di Lingkungan Pemerintah Kota Banjarmasin Menurut Dinas/Instansi Pemerintah dan Jenis Kelamin, 2021**  
**Table Number of Civil Servants in Banjarmasin Municipality by Institution/Office and Sex, 2021**

Unit Kerja/ Organization Unit	Jenis Kelamin/Sex		Jumlah/ Total
	Laki-Laki Male	Perempuan Female	
(1)	(2)	(3)	(4)
<b>I. SEKRETARIAT DAERAH/REGIONAL SECRETARIAT</b>	87	57	144
<b>II. BADAN/BOARD</b>	<b>113</b>	<b>110</b>	<b>223</b>
a. Badan Kepegawaian Daerah dan Diklat	25	23	48
b. Badan Perencanaan, Penelitian, dan Pengembangan Daerah	17	25	42
c. Badan Keuangan Daerah	52	42	94
d. Badan Kesatuan Bangsa dan Politik	12	17	29
e. Badan Penanggulangan Bencana Daerah	7	3	10
f. Badan Narkotika Kota Banjarmasin	-	-	-
<b>III. DINAS/DEPARTMENT</b>	<b>464</b>	<b>466</b>	<b>930</b>
a. Dinas Pendidikan	53	48	101
b. Dinas Kesehatan	28	58	86
c. Dinas Kependudukan dan Pencatatan Sipil	19	25	44
d. Dinas Kepemudaan dan Olahraga	22	11	33
e. Dinas Perdagangan dan Perindustrian	31	20	51
f. Dinas Koperasi, Usaha Mikro dan Tenaga Kerja	14	24	38
g. Dinas Sosial	19	14	33
h. Dinas Perhubungan	43	14	57
i. Dinas Komunikasi, Informatika, dan Statistik	19	18	37
j. Dinas Pemberdayaan Perempuan dan Perlindungan Anak	10	26	36
k. Dinas Pekerjaan Umum dan Penataan Ruang	51	40	91
l. Dinas Penanaman Modal dan PTSP	26	28	54
m. Dinas Lingkungan Hidup	37	25	62
n. Dinas Pengendalian Penduduk, KB, dan Pemberdayaan Masyarakat	12	24	36
o. Dinas Perumahan dan Kawasan Permukiman	17	25	42
p. Dinas Perpustakaan dan Arsip	11	15	26
q. Dinas Ketahanan Pangan, Pertanian, dan Perikanan	31	29	60
r. Dinas Kebudayaan dan Pariwisata	21	22	43

Lanjutan Tabel/*Continued Table 2.3.5.*

Unit Kerja/ <i>Organization Unit</i>	Jenis Kelamin/ <i>Sex</i>		Jumlah/ <i>Total</i>
	Laki-Laki <i>Male</i>	Perempuan <i>Female</i>	
(1)	(2)	(3)	(4)
<b>IV. UNIT KERJA LAIN/<i>OTHER WORK UNIT</i></b>	<b>133</b>	<b>50</b>	<b>183</b>
a. Inspektorat	23	23	46
b. Satuan Polisi Pamong Praja dan Pemadam Kebakaran	82	11	93
c. Sekretariat DPRD	28	16	44
d. Sekretariat KPU	-	-	-
<b>V. KECAMATAN/<i>SUBSUBDISTRICT</i></b>	<b>40</b>	<b>46</b>	<b>86</b>
<b>VI. KELURAHAN/<i>URBAN VILLAGE</i></b>	<b>126</b>	<b>137</b>	<b>263</b>
<b>VII. PUSKESMAS/<i>HEALTH CENTERS</i></b>	<b>154</b>	<b>630</b>	<b>784</b>
<b>VIII. RUMAH SAKIT SULTAS SURIANSYAH</b>	<b>79</b>	<b>133</b>	<b>212</b>
<b>VIII. GURU DAN TU SEKOLAH/<i>TEACHERS AND SCHOOL ADMINISTRATION</i></b>	<b>666</b>	<b>1762</b>	<b>2 428</b>
<b>IX. PEGAWAI PEMERINTAH KOTA BANJARMASIN</b>	<b>6</b>	<b>11</b>	<b>17</b>
<b>IX. PEGAWAI NEGERI SIPIL DIPEKERJAKAN PADA INSTANSI LAIN (Sekretariat KPU/BNN/RSUD)</b>	<b>4</b>	<b>-</b>	<b>4</b>
<b>Jumlah/<i>Total</i></b>	<b>1 872</b>	<b>3 402</b>	<b>5 274</b>
<b>2 0 1 9</b>	<b>2 043</b>	<b>3 685</b>	<b>5 728</b>
<b>2 0 1 8</b>	<b>1 987</b>	<b>3 490</b>	<b>5 477</b>

Sumber: Badan Kepegawaian Daerah, Pendidikan dan Pelatihan Kota Banjarmasin

Sources: *Regional Human Resources Agency, Education and Training Banjarmasin Municipality*

**Tabel 2.3.6. Jumlah Pegawai Negeri Sipil di Lingkungan Pemerintah Kota Banjarmasin Menurut Golongan dan Unit Kerja, 2021**  
**Table** *Number of Civil Servants in Banjarmasin Municipality by Hierarchy and Organization Unit, 2021*

Unit Kerja/ Organization Unit (1)	Golongan/Hierarchy				Jumlah/ Total (6)
	I (2)	II (3)	III (4)	IV (5)	
<b>I. SEKRETARIAT DAERAH/REGIONAL SECRETARIAT</b>	<b>3</b>	<b>16</b>	<b>104</b>	<b>21</b>	<b>144</b>
<b>II. BADAN/BOARD</b>	<b>1</b>	<b>30</b>	<b>164</b>	<b>28</b>	<b>223</b>
a. Badan Kepegawaian Daerah dan Diklat	-	6	37	5	48
b. Badan Perencanaan, Penelitian, dan Pengembangan Daerah	1	1	33	7	42
c. Badan Keuangan Daerah	-	19	68	7	94
d. Badan Kesatuan Bangsa dan Politik	-	1	20	8	29
e. Badan Penanggulangan Bencana Daerah	-	3	6	1	10
f. Badan Narkotika Kota Banjarmasin	-	-	-	-	-
<b>III. DINAS/DEPARTMENT</b>	<b>7</b>	<b>147</b>	<b>639</b>	<b>137</b>	<b>930</b>
a. Dinas Pendidikan	-	10	77	14	101
b. Dinas Kesehatan	-	4	72	10	86
c. Dinas Kependudukan dan Pencatatan Sipil	1	11	27	5	44
d. Dinas Kepemudaan dan Olahraga	-	2	24	7	33
e. Dinas Perdagangan dan Perindustrian	1	13	32	5	51
f. Dinas Koperasi, Usaha Mikro dan Tenaga Kerja	-	1	28	9	38
g. Dinas Sosial	-	5	22	6	33
h. Dinas Perhubungan	1	17	31	8	57
i. Dinas Komunikasi, Informatika, dan Statistik	-	6	25	6	37
j. Dinas Pemberdayaan Perempuan dan Perlindungan Anak	-	3	28	5	36
k. Dinas Pekerjaan Umum dan Penataan Ruang	-	13	69	9	91
l. Dinas Penanaman Modal dan PTSP	-	2	44	8	54
m. Dinas Lingkungan Hidup	2	21	31	8	62
n. Dinas Pengendalian Penduduk, KB, dan Pemberdayaan Masyarakat	-	5	22	9	36
o. Dinas Perumahan dan Kawasan Permukiman	-	7	31	4	42
p. Dinas Perpustakaan dan Arsip	-	8	14	4	26
q. Dinas Ketahanan Pangan, Pertanian dan Perikanan	2	8	35	15	60
r. Dinas Kebudayaan dan Pariwisata	-	11	27	5	43



Lanjutan Tabel/*Continued Table 2.3.6.*

Unit Kerja/ <i>Organization Unit</i>	Golongan/ <i>Hierarchy</i>				Jumlah/ <i>Total</i>
	I	II	III	IV	
(1)	(2)	(3)	(4)	(5)	(6)
<b>IV. UNIT KERJA LAIN/<i>OTHER WORK UNIT</i></b>	<b>1</b>	<b>78</b>	<b>81</b>	<b>23</b>	<b>183</b>
a. Inspektorat	-	4	29	13	46
b. Satuan Polisi Pamong Praja dan Pemadam Kebakaran	1	60	26	6	93
c. Sekretariat DPRD	-	14	26	4	44
d. Sekretariat KPU	-	-	-	-	-
<b>V. KECAMATAN/<i>SUBSUBDISTRICT</i></b>	<b>2</b>	<b>15</b>	<b>55</b>	<b>10</b>	<b>82</b>
<b>VI. KELURAHAN/<i>URBAN VILLAGE</i></b>	<b>4</b>	<b>34</b>	<b>217</b>	<b>12</b>	<b>267</b>
<b>VII. PUSKESMAS/<i>HEALTH CENTERS</i></b>	<b>4</b>	<b>69</b>	<b>667</b>	<b>44</b>	<b>784</b>
<b>VIII. RUMAH SAKIT SULTAN SURIANSYAH</b>	<b>-</b>	<b>134</b>	<b>62</b>	<b>16</b>	<b>212</b>
<b>IX. GURU DAN TU SEKOLAH/<i>TEACHERS AND SCHOOL ADMINISTRATION</i></b>	<b>7</b>	<b>184</b>	<b>1109</b>	<b>1128</b>	<b>2428</b>
<b>IX. PEGAWAI PEMERINTAH KOTA BANJARMASIN</b>	<b>-</b>	<b>1</b>	<b>15</b>	<b>1</b>	<b>17</b>
<b>X. PEGAWAI NEGERI SIPIL DIPEKERJAKAN PADA INSTANSI LAIN (Sekretariat KPU/BNN/RSUD)</b>	<b>-</b>	<b>2</b>	<b>1</b>	<b>1</b>	<b>4</b>
<b>Jumlah/Total</b>	<b>29</b>	<b>710</b>	<b>3 114</b>	<b>1 421</b>	<b>5 274</b>
<b>2 0 1 9</b>	<b>29</b>	<b>774</b>	<b>3 163</b>	<b>1 696</b>	<b>5 728</b>
<b>2 0 1 8</b>	<b>37</b>	<b>713</b>	<b>2 975</b>	<b>1 752</b>	<b>5 477</b>

Sumber: Badan Kepegawaian, Pendidikan dan Pelatihan Daerah Kota Banjarmasin/

Sources: Regional Human Resources Agency, Education and Training Banjarmasin Municipality

**Tabel 2.3.7. Jumlah Pegawai Negeri Sipil di Lingkungan Pemerintah Kota Banjarmasin Menurut Jenis Kelamin dan Unit Kerja, 2021**  
**Table** *Number of Civil Servants in Banjarmasin Municipality by Gender and Organization Unit, 2021*

Unit Kerja/ Organization Unit	Laki-laki/ Male	Perempuan/ Female	Jumlah/ Total
(1)	(2)	(3)	(4)
Sekretariat Kota/ <i>Secretariat</i>	87	57	144
Badan/ <i>Board</i>	113	110	223
Dinas/ <i>Service</i>	464	466	930
Unit Kerja Lain/ <i>Other Work Unit</i>	133	50	183
Kecamatan/ <i>Subdistrict</i>	40	46	86
Kelurahan/ <i>Urban Village</i>	126	137	263
Puskesmas / <i>Health Center</i>	154	630	784
Rumah Sakit Daerah Sultan Suriansyah	79	133	212
Guru dan TU Sekolah/ <i>Teachers and School Administration</i>	666	1 762	2 428
Pegawai Pemerintah Kota Banjarmasin	6	11	17
Pegawai Negeri Sipil Dipekerjakan Pada Instansi Lain (Sekretariat KPU/BNN/RSUD)	4	-	4
<b>Jumlah/Total</b>	<b>1 872</b>	<b>3 402</b>	<b>5 274</b>
<b>2 0 1 9</b>	<b>2 043</b>	<b>3 685</b>	<b>5 228</b>
<b>2 0 1 8</b>	<b>1 987</b>	<b>3 490</b>	<b>5 477</b>

Sumber: Badan Kepegawaian, Pendidikan dan Pelatihan Daerah Kota Banjarmasin

Sources: Regional Human Resources Agency, Education and Training Banjarmasin Municipality

**Tabel 2.3.8. Jumlah Pegawai Negeri Sipil di Lingkungan Pemerintah Kota Banjarmasin yang Telah Mengikuti Diklatpim menurut Unit Kerja, 2021**  
**Number of Civil Servants in Banjarmasin Municipality Had Attended Leadership Training by Organization Unit, 2021**

Unit Kerja/ Organization Unit	DIKLATPIM/Leadership Training				Jumlah/ Total
	IV	III	II	I	
(1)	(2)	(4)	(5)	(6)	(7)
Sekretariat Kota/Secretariat	-	3	6	18	27
Dinas/Service	-	8	37	219	264
Badan/Agency	-	3	11	41	55
Unit Kerja Lain/Other Work Unit	-	-	12	26	38
Kecamatan/SubSubdistrict	-	-	4	22	26
Kelurahan/Urban Village	-	-	2	87	89
Puskesmas/Health Center	-	-	-	20	20
Rumah Sakit Daerah Sultan Suriansyah	-	-	-	5	5
Guru dan T U Sekolah/ Teachers and School Administration	-	-	-	1	1
Pegawai Pemerintah Kota Banjarmasin	-	-	-	-	-
Pegawai Negeri Sipil Dipekerjakan Pada Instansi Lain (Sekretariat KPU/BNN/RSUD)	-	-	1	1	2
<b>Jumlah/Total</b>	<b>-</b>	<b>14</b>	<b>73</b>	<b>440</b>	<b>527</b>
<b>2019</b>	<b>493</b>	<b>97</b>	<b>27</b>	<b>-</b>	<b>617</b>
<b>2018</b>	<b>522</b>	<b>103</b>	<b>27</b>	<b>-</b>	<b>652</b>

Sumber: Badan Kepegawaian, Pendidikan dan Pelatihan Daerah Kota Banjarmasin

Sources: Regional Human Resources Agency, Education and Training Banjarmasin Municipality

**Tabel 2.3.9. Banyaknya Pegawai Negeri Sipil Unit Kecamatan Menurut Golongan Kepangkatan di Lingkungan Pemerintah Kota Banjarmasin, 2021**  
**Number of Civil Servant of Banjarmasin Municipality Subdistrict Unit by Hierarchy, 2021**

Kecamatan/ Subdistrict	Gol I	Gol II	Gol III	Gol IV	Jumlah/ Total
(1)	(2)	(3)	(4)	(5)	(6)
Banjarmasin Selatan/ South Banjarmasin	1	10	50	5	66
Banjarmasin Timur/ East Banjarmasin	-	10	50	4	64
Banjarmasin Barat/ West Banjarmasin	2	11	49	6	68
Banjarmasin Tengah/ Central Banjarmasin	1	9	69	4	83
Banjarmasin Utara/ North Banjarmasin	2	9	54	3	68
<b>Jumlah/Total</b>	<b>6</b>	<b>49</b>	<b>272</b>	<b>22</b>	<b>349</b>
<b>2019</b>	<b>4</b>	<b>58</b>	<b>315</b>	<b>20</b>	<b>397</b>
<b>2018</b>	<b>6</b>	<b>64</b>	<b>311</b>	<b>19</b>	<b>400</b>

Sumber: Badan Kepegawaian, Pendidikan dan Pelatihan Daerah Kota Banjarmasin

Sources: Regional Human Resources Agency, Education and Training Banjarmasin Municipality

**Tabel 2.3.10. Banyaknya Pegawai Negeri Sipil Puskesmas di Lingkungan Pemerintah Kota Banjarmasin Menurut Golongan dan Kecamatan, 2021**  
**Table Number of Health Center Civil Servant of Banjarmasin Municipality by Subdistrict and Hierarchy, 2021**

Kecamatan/ Subdistrict	Gol I	Gol II	Gol III	Gol IV	Jumlah/ Total
(1)	(2)	(3)	(4)	(5)	(6)
Banjarmasin Selatan/ South Banjarmasin	-	23	161	12	196
Banjarmasin Timur/ East Banjarmasin	1	11	126	7	145
Banjarmasin Barat/ West Banjarmasin	1	15	132	10	158
Banjarmasin Tengah/ Central Banjarmasin	-	10	130	10	150
Banjarmasin Utara/ North Banjarmasin	2	10	118	5	135
<b>Jumlah/Total</b>	<b>4</b>	<b>69</b>	<b>667</b>	<b>44</b>	<b>784</b>
<b>2019</b>	<b>4</b>	<b>103</b>	<b>706</b>	<b>37</b>	<b>850</b>
<b>2018</b>	<b>4</b>	<b>94</b>	<b>645</b>	<b>35</b>	<b>778</b>

Sumber: Badan Kepegawaian, Pendidikan dan Pelatihan Daerah Kota Banjarmasin

Sources: Regional Human Resources Agency, Education and Training Banjarmasin Municipality

## 2.4. KEGIATAN PEMERINTAHAN LAINNYA/*OTHER GOVERNMENT ACTIVITY*

**Tabel 2.4.1. Jumlah Perizinan Yang Dikelola Dinas Penanaman Modal dan Pelayanan Terpadu Satu Pintu Kota Banjarmasin, 2020**  
*Number of Licensed Managed by Department of Investment and One-Door Integrated Services in Banjarmasin Municipality, 2020*

Bulan/ Month	SKTU			
	Perorangan	CV	PT	Jumlah/ Total
(1)	(2)	(3)	(4)	(5)
Januari/January	-	255	194	449
Februari/February	-	210	18	392
Maret/March	-	161	154	315
April/April	-	120	125	245
Mei/May	-	77	80	157
Juni/June	-	128	174	302
Juli/July	-	150	173	323
Agustus/August	-	94	121	215
September/September	-	142	157	299
Oktober/October	-	123	117	240
November/November	-	161	210	371
Desember/December	-	127	130	257
<b>Jumlah/Total</b>	-	<b>1 748</b>	<b>1 817</b>	<b>3 565</b>

Lanjutan Tabel/*Continued Table 2.4.1.*

Bulan/ Month	Dinas Perdagangan dan Perindustrian				
	NIB	SIUP	IUI/TDI	TDG	Jumlah/ Total
(1)	(6)	(7)	(8)	(9)	(10)
Januari/January	61	-	-	-	61
Februari/February	60	-	-	-	60
Maret/March	62	-	-	-	62
April/April	-	-	-	-	-
Mei/May	-	-	-	-	-
Juni/June	-	-	-	-	-
Juli/July	-	-	-	-	-
Agustus/August	-	-	-	-	-
September/September	-	-	-	-	-
Oktober/October	1 546	-	-	-	1 546
November/November	402	-	-	3	405
Desember/December	214	-	-	-	214
<b>Jumlah/Total</b>	<b>2 345</b>	<b>-</b>	<b>-</b>	<b>3</b>	<b>2 348</b>

Lanjutan Tabel/*Continued Table 2.4.1.*

Bulan Month	Dinas PU dan Penataan Ruang						Jumlah/ Total
	Reklame	Reklame Kain	IMB	Prinsip	Lokasi	IUJK	
(1)	(11)	(12)	(13)	(14)	(15)	(16)	(17)
Januari/January	-	-	77	3	-	26	106
Februari/February	-	-	74	3	-	27	104
Maret/March	-	-	76	6	-	24	106
April/April	-	-	29	1	-	6	36
Mei/May	-	-	37	1	-	21	59
Juni/June	-	-	59	5	-	15	79
Juli/July	-	-	85	2	-	19	106
Agustus/August	-	-	67	4	-	12	83
September/September	-	-	51	7	-	11	69
Oktober/October	-	-	63	1	-	13	77
November/November	-	-	73	6	-	19	98
Desember/December	-	-	86	9	-	11	106
<b>Jumlah/Total</b>	-	-	<b>777</b>	<b>48</b>	-	<b>204</b>	<b>1 029</b>



Lanjutan Tabel/*Continued Table 2.4.1.*

Bulan Month	Dinas Perhubungan			Dinas Kominfo dan Statistik
	Trayek Angkutan Umum	Angkutan Barang	Jumlah/ Total	Usaha Media Elektronik Informatika Komunikasi
(1)	(18)	(19)	(20)	(21)
Januari/January	-	-	-	4
Februari/February	-	-	-	-
Maret/March	7	-	7	-
April/April	-	-	-	-
Mei/May	-	-	-	-
Juni/June	-	-	-	-
Juli/July	-	1	1	-
Agustus/August	-	2	2	-
September/September	-	1	1	-
Oktober/October	-	-	-	-
November/November	-	1	1	-
Desember/December	-	-	-	-
<b>Jumlah/Total</b>	<b>7</b>	<b>5</b>	<b>12</b>	<b>4</b>

Lanjutan Tabel/*Continued Table 2.4.1.*

Bulan <i>Month</i>	Dinas Kebudayaan dan Pariwisata		Dinas Kesehatan	
	Kepariwisataan	Toko Obat	Puskesmas	Jumlah/ <i>Total</i>
(1)	(24)	(25)	(26)	(27)
Januari/ <i>January</i>	16	5	8	13
Februari/ <i>February</i>	12	4	7	11
Maret/ <i>March</i>	5	-	8	8
April/ <i>April</i>	-	1	4	5
Mei/ <i>May</i>	-	1	4	5
Juni/ <i>June</i>	-	1	9	10
Juli/ <i>July</i>	3	2	8	10
Agustus/ <i>August</i>	3	4	4	8
September/ <i>September</i>	8	4	3	7
Oktober/ <i>October</i>	4	7	3	10
November/ <i>November</i>	5	6	11	17
Desember/ <i>December</i>	5	4	8	12
<b>Jumlah/<i>Total</i></b>	<b>61</b>	<b>39</b>	<b>77</b>	<b>116</b>

Sumber: Dinas Penanaman Modal dan Pelayanan Terpadu Satu Pintu  
*Sources: Department of Investment and One-Door Integrated Services*

**Tabel 2.4.2. Jumlah Pelayanan Akta Menurut Jenis per Bulan, 2020**  
**Table Number of Certificate Services by Kind of per Month, 2020**

Bulan/ Month	Kelahiran/ Birth			Perkawinan/ Marriage		
	Umum/ General	Istimewa/ Preferred	Jumlah/ Total	Umum/ General	Istimewa/ Preferred	Jumlah/ Total
(1)	(2)	(3)	(4)	(5)	(6)	(7)
Januari/January	468	780	1 248	2	2	4
Februari/February	391	1 742	2 133	20	1	21
Maret/March	387	1 187	1 574	7	6	13
April/April	325	673	998	3	1	4
Mei/May	275	476	551	1	-	1
Juni/June	471	1 248	1 719	5	-	5
Juli/July	419	1 590	2 009	10	-	10
Agustus/August	321	1 338	1 659	12	-	12
September/September	368	806	1 174	7	-	7
Oktober/October	312	660	972	18	-	18
November/November	419	770	1 189	14	-	14
Desember/December	342	669	1 011	13	-	13
<b>Jumlah/Total</b>	<b>4 499</b>	<b>11 939</b>	<b>16 237</b>	<b>112</b>	<b>10</b>	<b>122</b>

Lanjutan Tabel/*Continued Table 2.4.2.*

Bulan/ Month	Perceraian/ Divorce			Kematian/ Death		
	Umum/ General	Istimewa/ Preferred	Jumlah/ Total	Umum General	Istimewa/ Preferred	Jumlah/ Total
(1)	(8)	(9)	(10)	(11)	(12)	(13)
Januari/January	-	-	1	-	-	-
Februari/February	-	-	-	-	-	-
Maret/March	-	-	1	-	-	-
April/April	-	-	3	-	-	-
Mei/May	-	-	3	-	-	-
Juni/June	-	-	1	-	-	-
Juli/July	-	-	5	-	-	-
Agustus/August	-	-	1	-	-	-
September/September	-	-	5	-	-	-
Oktober/October	-	-	2	-	-	-
November/November	-	-	-	-	-	-
Desember/December	-	-	1	-	-	-
<b>Jumlah/Total</b>	-	-	<b>23</b>	-	-	-

Lanjutan Tabel/*Continued Table 2.4.2.*

<b>Bulan/ Month</b>	<b>Pengesahan/ Legalization</b>	<b>Pengakuan Anak/ Confession of Children</b>	<b>Adopsi Anak/ Adoption of Children</b>
<b>(1)</b>	<b>(14)</b>	<b>(15)</b>	<b>(16)</b>
Januari/ <i>January</i>	-	-	-
Februari/ <i>February</i>	-	-	-
Maret/ <i>March</i>	-	-	-
April/ <i>April</i>	-	-	-
Mei/ <i>May</i>	-	-	-
Juni/ <i>June</i>	-	-	-
Juli/ <i>July</i>	-	-	-
Agustus/ <i>August</i>	-	-	-
September/ <i>September</i>	-	-	-
Oktober/ <i>October</i>	-	-	-
November/ <i>November</i>	-	-	-
Desember/ <i>December</i>	-	-	-
<b>Jumlah/<i>Total</i></b>	-	-	-

Lanjutan Tabel/*Continued Table 2.4.2.*

Bulan/ Month	Perubahan Nama/ Change of Name	Kutipan Kedua/ Second Excerpt	Pembetulan Akta/ Certificate Revisi
(1)	(17)	(18)	(19)
Januari/ <i>January</i>	38	22	45
Februari/ <i>February</i>	31	36	44
M a r e t/ <i>March</i>	26	34	44
A p r i l/ <i>April</i>	5	6	9
M e i/ <i>May</i>	7	10	17
J u n i/ <i>June</i>	8	29	27
J u l i/ <i>July</i>	15	77	5
Agustus/ <i>August</i>	31	52	-
September/ <i>September</i>	5	32	27
Oktober/ <i>October</i>	6	66	64
November/ <i>November</i>	19	49	-
Desember/ <i>December</i>	42	10	25
<b>Jumlah/<i>Total</i></b>	<b>233</b>	<b>423</b>	<b>307</b>

Sumber: Dinas Kependudukan dan Pencatatan Sipil Kota Banjarmasin

Sources: Department of Population and Civil Registration Banjarmasin Municipality

**Tabel 2.4.3. Jumlah Akta Perkawinan dan Perceraian, 2020**  
**Table Number of Wedding and Divorces Certificate, 2020**

Bulan/ Month	Perkawinan/ Marriage	Perceraian/ Divorces
(1)	(2)	(3)
Januari/January	4	1
Februari/February	21	-
Maret/March	13	1
April/April	4	3
Mei/May	1	3
Juni/June	5	1
Juli/July	10	5
Agustus/August	12	1
September/September	7	5
Oktober/October	18	2
November/November	14	-
Desember/December	13	1
<b>Jumlah/Total</b>	<b>122</b>	<b>23</b>
<b>2019</b>	<b>139</b>	<b>20</b>
<b>2018</b>	<b>114</b>	<b>24</b>

Sumber: Dinas Kependudukan dan Pencatatan Sipil Kota Banjarmasin  
 Sources: Department of Population and Civil Registration Banjarmasin Municipality

**Tabel 2.4.4. Jumlah Pelayanan Non Akta Menurut Jenis per Bulan, 2020**  
**Table Number of Non Certificate Services by Kind per Month, 2020**

Bulan/ Month	Surat Izin Kawin/ Marriage Lisence	SKKL	Pengantar ke Gereja/ Escort to the Church
(1)	(2)	(3)	(4)
Januari/January	-	-	-
Februari/February	-	-	-
Maret/March	-	-	-
April/April	-	-	-
Mei/May	-	-	-
Juni/June	-	-	-
Juli/July	-	-	-
Agustus/August	-	-	-
September/September	-	-	-
Oktober/October	-	-	-
November/November	-	-	-
Desember/December	-	-	-
<b>Jumlah/Total</b>	-	-	-



Lanjutan Tabel/*Continued Table 2.4.4.*

Bulan/ Month	Pelaporan ke Luar Negeri/ Reporting to the State	Pengantar ke PN/ Escort to the PN	Kartu Keluarga/ Family Card
(1)	(5)	(6)	(7)
Januari/January	-	-	3 477
Februari/February	-	-	3 352
Maret/March	-	-	3 179
April/April	-	-	1 610
Mei/May	-	-	1 793
Juni/June	-	-	2 595
Juli/July	-	-	3 768
Agustus/August	-	-	2 362
September/September	-	-	2 701
Oktober/October	-	-	2 935
November/November	-	-	2 765
Desember/December	-	-	2 369
<b>Jumlah/Total</b>	-	-	<b>32 906</b>

Sumber: Dinas Kependudukan dan Pencatatan Sipil Kota Banjarmasin

Sources: Department of Population and Civil Registration Banjarmasin Municipality

**Label** 2.4.5. Jumlah Organisasi yang Terdaftar pada Badan Kesatuan Bangsa dan Politik menurut Jenis Organisasi, 2020  
**Table** *Number of Registered Organizations In Kesbangpol Board By Type of Organization, 2020*

Jenis Organisasi/ Kind of Organization	Jumlah/ Total
(1)	(2)
Partai Politik/ Political Party	10
Partai Politik Peserta Pemilu/ Political Parties Party Election	10
Kerukunan/Paguyuban/ Harmony/Circle of Friends	2
Organisasi Wanita/ Organization for Women	8
Organisasi Keagamaan/ Religious Organizations	16
Organisasi Pemuda/ Youth organizations	8
Organisasi Profesi dan Kemasyarakatan/ Professional Organizations and Society	94
Organisasi Sosial/ Social organizations	11
Lembaga Swadaya Masyarakat/ Non-Governmental Organizations	12
Barisan Pemadam Kebakaran/ Rows of Fire	256

Sumber: Badan Kesatuan Bangsa dan Politik Kota Banjarmasin  
 Sources: National Unity and Politics Agency Banjarmasin Municipality

**Tabel 2.4.6. Jumlah Proyek dan Anggaran Penataan Sungai menurut Jenis Kegiatan, 2020**  
**Table** **2020**  
**Number of Projects and Budget of Rivers Structuring by Kind of Activity, 2020**

Kegiatan/ Activity	Jumlah Proyek/ Number of Projects	Anggaran/ Budget (Rp)	Sumber Dana/ Source of fund
(1)	(2)	(3)	(4)
Normalisasi Sungai Kecil/ Normalization of small river	-	-	-
Normalisasi Sungai Besar/ Normalization of big river	-	-	-
Pembangunan Saluran Drainase/ Construction of drainage channel	-	-	-
Rehabilitasi/Pemeliharaan Saluran Drainase/Gorong-gorong/ Rehabilitation/ Maintenance drainage channels	-	-	-
Rehab/Pemeliharaan Sungai Kecil/ Maintenance of small river	-	-	-
Rehab/Pemeliharaan Sungai Besar/ Maintenance of big river	5	1 203 939 084	-
Revitalisasi dan Penataan Bantaran Sungai Martapura/ Revitalizing and structure of river plate Martapura	-	-	-

Sumber: Dinas Pekerjaan Umum dan Penataan Ruang Kota Banjarmasin  
 Sources: Departement Of Public Works and Spatial Planning Region Banjarmasin

Catatan/Note:

Banyak kegiatan yang ditunda/tidak dilaksanakan karena pengalihan anggaran untuk penanganan COVID-19

**Tabel 2.4.7. Luas Wilayah dan Jumlah Titik Lokasi Pemukiman Kumuh menurut Kecamatan, 2020**  
**Table Area and Number of Point Location of Slum Area by Subdistrict, 2020**

Kecamatan/ Subdistrict	Jumlah Titik Lokasi/ Number of Point Location (Kelurahan)	Luas Wilayah/ Area (Ha)
(1)	(2)	(3)
Banjarmasin Selatan/ South Banjarmasin	12	151,56
Banjarmasin Timur/ East Banjarmasin	9	65,16
Banjarmasin Barat/ West Banjarmasin	8	49,18
Banjarmasin Tengah/ Central Banjarmasin	12	63,21
Banjarmasin Utara/ North Banjarmasin	10	61,43
<b>Kota Banjarmasin</b>	<b>51</b>	<b>390,54</b>

Sumber: Dinas Perumahan dan Kawasan Permukiman Kota Banjarmasin  
 Sources: Department of Housing and Settlement Region Banjarmasin

**Tabel** 2.4.8. Capaian Kegiatan Operasional Kehumasan menurut Jenis Kegiatan, 2019  
**Table** Achievement Activity of Public Relations by Kind of Activity, 2019

No.	Jenis Kegiatan Type of Activitiy	Capaian Kegiatan (Persen)/ Achievement Activity (Percen)
(1)	(2)	(3)
<b>1</b>	<b>Program Pelayanan Administrasi Perkantoran</b>	
	- Kegiatan Rapat-rapat Koordinasi dan Konsultasi ke Luar Daerah	Realisasi fisik 90,91 % Realisasi Keuangan 90,91 %
	- Kegiatan Penunjang Kegiatan Pelayanan Administrasi Perkantoran	Realisasi fisik 94,98 % Realisasi Keuangan 94,98 %
<b>2</b>	<b>Program Optimalisasi Pemanfaatan Teknologi Informasi</b>	
	- Kegiatan Pemasyarakatan Hasil-hasil Pembangunan Melalui Media Cetak dan Elektronik	Realisasi fisik 99,48 % Realisasi Keuangan 99,40 %

Sumber: Bagian Humas dan Protokol Setda Kota Banjarmasin.

Sources: The Public Relations and Protocol Secretary of the Banjarmasin Municipality

**Tabel 2.4.9. Kegiatan Pendaftaran Tanah di Kota Banjarmasin, 2017-2019**  
**Table Activity of Land Registry in Banjarmasin Municipality, 2017-2019**

Uraian/ Description	2017	2018	2019
(1)	(2)	(3)	(4)
Penerbitan Sertifikat Hak Milik	18 616	19 226	4 533
Penerbitan Sertifikat HGB	51	93	80
Penerbitan Sertifikat Hak Pakai	18	11	7
Penerbitan Sertifikat Wakaf	9	12	10
Hak Tanggungan	2 324	2 328	1 838
Pemisahan	1 607	1 447	1 578
Penggabungan	63	42	69
Surat Ukur	18 081	11 699	7 051
Fiat Roya	2 068	1 918	1 879
Peralihan Hak	3 750	3 547	4 107
Perubahan Hak (Peningkatan dan Penurunan Hak)	672	405	997
Perpanjangan/Pembaruan Hak	55	43	53
Sertifikat Pengganti	106	62	83
Pengecekan Sertifikat	6 756	7 296	11 338
SKPT/Surat Keterangan Lelang	151	222	277
<b>Jumlah/Total</b>	<b>54 327</b>	<b>48 351</b>	<b>33 900</b>

Sumber: Badan Pertanahan Nasional Kota Banjarmasin  
 Sources: The National Land Agency Banjarmasin Municipality



# BAB Chapter



## PENDUDUK DAN KETENAGAKERJAAN *Population and Employment*



Kepadatan penduduk **tertinggi**  
Kecamatan Banjarmasin Tengah  
**12.065** penduduk/Km<sup>2</sup>



Kepadatan penduduk **terendah**  
Kecamatan Banjarmasin Selatan  
**4.139** penduduk/Km<sup>2</sup>

**2010**  
**628.199**  
penduduk



**2020**  
**657.663**  
penduduk

Sumber: BPS Kota Banjarmasin





## PENJELASAN TEKNIS

1. Sumber utama data kependudukan adalah sensus penduduk yang dilaksanakan setiap sepuluh tahun sekali. Sensus penduduk telah dilaksanakan sebanyak enam kali sejak Indonesia merdeka, yaitu tahun 1961, 1971, 1980, 1990, 2000, dan 2010. Di dalam sensus penduduk, pencacahan dilakukan terhadap seluruh penduduk yang berdomisili di wilayah teritorial Banjarmasin termasuk warga negara asing kecuali anggota korps diplomatik negara sahabat beserta keluarganya. Metode pengumpulan data dalam sensus dilakukan dengan wawancara antara petugas sensus dengan responden dan juga melalui *e-census*. Pencatatan penduduk menggunakan konsep usual residence, yaitu konsep di mana penduduk biasa bertempat tinggal. Bagi penduduk yang bertempat tinggal tetap dicacah di mana mereka biasa tinggal, sedangkan untuk penduduk yang tidak bertempat tinggal tetap dicacah di tempat di mana mereka ditemukan petugas sensus pada malam 'Hari Sensus'. Termasuk penduduk yang tidak bertempat tinggal tetap adalah tuna wisma, awak kapal

## TECHNICAL NOTES

1. *The main source of demographic data is population census, which is conducted every ten years. Population Census has been conducted six times since Indonesia's independence: 1961, 1971, 1980, 1990, 2000, and 2010. The population census enumerates all residents who domicile in the entire territory of Indonesia including foreign citizens except the diplomatic corps members and their families. The method of data collection in a population census involves interviewing respondents and conducting e-census. Enumeration of the population uses the concept of "usual residence", which is the concept of "places where people usually live". De jure was applied to the permanent residents, while de facto was applied to non-permanent residents. The permanent residents were enumerated in place where they normally live, the non-permanent residents were enumerated where they were found by the enumerators, on the night of 'Census Date'. The non permanent residents include homeless people, ship crew, boat people, remote area community, and internally displaced*

berbendera Indonesia, penghuni perahu/rumah apung, masyarakat terpencil/terasing, dan pengungsi. Bagi mereka yang mempunyai tempat tinggal tetap dan sedang bepergian ke luar wilayah lebih dari enam bulan, tidak dicacah di tempat tinggalnya, tetapi dicacah di tempat tujuannya. Untuk tahun yang tidak dilaksanakan sensus penduduk, data kependudukan diperoleh dari hasil proyeksi penduduk. Proyeksi penduduk merupakan suatu perhitungan ilmiah yang didasarkan pada asumsi dari komponen-komponen perubahan penduduk, yaitu kelahiran, kematian, dan migrasi. Proyeksi penduduk Kota Banjarmasin menggunakan data dasar penduduk hasil SP2010.

2. **Penduduk Kota Banjarmasin** adalah semua orang yang berdomisili di wilayah teritorial Kota Banjarmasin selama 6 bulan atau lebih dan atau mereka yang berdomisili kurang dari 6 bulan tetapi bertujuan menetap.
3. **Laju pertumbuhan penduduk** adalah angka yang menunjukkan persentase penambahan penduduk dalam jangka waktu tertentu.

*persons. Those who had permanent residence and had been travelling away from their home for six months or more were not enumerated in their permanent place, but in the place where they were during the census.*

*For the periods where the population census is not conducted, population projection is done to estimate population during those years. The population projection is an estimate based on the demographic components, such as birth, death, and migration. Indonesia's 2010–2035 population projection used the 2010 Population Census as the base population.*

2. **The population of Banjarmasin** are all residents of the entire territory of Banjarmasin who have stayed for six months or longer, and those who intended to stay more than six months even though their length of stay is less than six months.
3. **The growth rate of population** is the number that show percentage of population growth within a specified period.

- |  |  |
|--|--|
| <p>4. <b>Kepadatan penduduk</b> adalah rasio banyaknya penduduk per kilometer persegi.</p>   | <p>4. <b>Population density</b> is ratio of population per square kilometer.</p>   |
| <p>5. <b>Rasio jenis kelamin</b> adalah perbandingan antara penduduk laki-laki dan penduduk perempuan pada suatu wilayah dan waktu tertentu. Biasanya dinyatakan dengan banyaknya penduduk laki-laki untuk 100 penduduk perempuan.</p> | <p>5. <b>Sex ratio</b> is the ratio of males population to females population in a given area and time, usually expressed as the number of males for every 100 females.</p>                  |
| <p>6. <b>Distribusi penduduk</b> adalah pola persebaran penduduk di suatu wilayah, baik berdasarkan batas-batas geografis maupun berdasarkan batas-batas administrasi pemerintahan.</p>  | <p>6. <b>Population distribution</b> is the pattern of population distribution in an area, either by geographic boundaries or by government administrative boundaries.</p>                   |
| <p>7. <b>Komposisi penduduk</b> adalah pola persebaran penduduk menurut karakteristiknya, contoh: penduduk menurut kelompok umur, penduduk menurut jenis kelamin</p>   | <p>7. <b>Population composition</b> is the pattern of population distribution by its characteristics, example: population by age group, population by sex</p>                                |
| <p>8. <b>Penduduk usia kerja</b> adalah penduduk yang berumur 15 tahun ke atas.</p>  | <p>8. <b>Working age population</b> is persons of 15 years and over.</p>   |
| <p>9. <b>Angkatan kerja</b> adalah penduduk usia kerja (15 tahun ke atas) yang bekerja, punya pekerjaan namun sementara tidak bekerja, dan pengangguran.</p>   | <p>9. <b>Labor force or economically active</b> are persons of 15 years and over, who in the previous week were working, temporarily absent from work but having jobs, and unemployment.</p> |

10. **Bekerja** adalah kegiatan ekonomi yang dilakukan oleh seseorang dengan maksud memperoleh atau membantu memperoleh pendapatan atau keuntungan dan lamanya bekerja paling sedikit 1 jam secara terus menerus dalam seminggu yang lalu (termasuk pekerja keluarga tanpa upah yang membantu dalam suatu usaha/kegiatan ekonomi).
10. **Working** is economic activity conducted by a person and intended to earn income by doing work or helping to do work at least one hour continuously during the reference week (including unpaid family worker/s for any economic activity).
11. **Lapangan usaha** adalah bidang kegiatan dari pekerjaan/tempat bekerja di mana seseorang bekerja. Klasifikasi lapangan usaha mengikuti Klasifikasi Baku Lapangan Usaha Indonesia (KBLI) dalam 1 digit.
11. **Industry** is field of a person's activity or establishment. The classification of industries follows the Indonesia Standard Industrial Classification (KBLI) in one digit.
12. **Status pekerjaan** adalah kedudukan seseorang dalam unit usaha/kegiatan dalam melakukan pekerjaan.
12. **Employment status** is the status of a person at his place of work or establishment where he was employed.
13. **Berusaha sendiri tanpa dibantu orang lain** adalah bekerja atau berusaha dengan menanggung risiko secara ekonomis (tidak kembalinya ongkos produksi yang telah dikeluarkan), serta tidak menggunakan pekerja dibayar maupun pekerja tak dibayar, termasuk yang sifat pekerjaannya memerlukan teknologi atau keahlian khusus.
13. **Own-account worker** is a person who works at his own risk without assisted by paid per mount worker or unpaid worker include technical job or skill job.

14. **Berusaha dibantu buruh tidak tetap/buruh tidak dibayar** adalah bekerja atau berusaha atas risiko sendiri, dan menggunakan buruh/pekerja tak dibayar dan atau buruh/pekerja tidak tetap.
14. *Employer assisted by temporary workers/unpaid worker is a person who works at his own risk and assisted by temporary worker/unpaid worker.*
15. **Berusaha dibantu buruh tetap/buruh dibayar** adalah berusaha atas risiko sendiri dan mempekerjakan paling sedikit satu orang buruh/pekerja tetap yang dibayar.
15. *Employer assisted by permanent workers/paid workers is a person who does his business at her/his own risk at least one assisted by paid permanent worker.*
16. **Buruh/karyawan/pegawai** adalah seseorang yang bekerja pada orang lain atau instansi/kantor/ perusahaan secara tetap dengan menerima upah/gaji baik berupa uang maupun barang. Buruh yang tidak mempunyai majikan tetap, tidak digolongkan sebagai buruh/karyawan, tetapi sebagai pekerja bebas. Seseorang dianggap memiliki majikan tetap jika memiliki 1 (satu) majikan (orang/rumah tangga) yang sama dalam sebulan terakhir, khusus pada sektor bangunan batasannya tiga bulan. Apabila majikannya instansi/lembaga, boleh lebih dari satu.
16. *Employee is a person who work permanently for other people or institution/office/ company and gains some money/cash or goods as wage/salary. Labor who have no permanent employer is not categorized as a laborer/ worker/employee but casual worker. A laborers in general is considered to have a permanent employer if he has the same employer during the past month, particularly for building construction sector is 3 months. If the employer is an institution, more than 1 (one) employer is allowed.*
17. **Pekerja bebas** adalah seseorang yang bekerja pada orang lain/majikan/ institusi yang tidak tetap (lebih dari 1
17. *Casual employee is a person who does not work permanently for other people/employer/ institution (more*

## POPULATION AND EMPLOYMENT

majikan dalam sebulan terakhir) di usaha pertanian baik berupa usaha rumah tangga maupun bukan usaha rumah tangga, ataupun di nonpertanian atas dasar balas jasa dengan menerima upah atau imbalan baik berupa uang maupun barang, dan baik dengan sistem pembayaran harian maupun borongan

18. **Pekerja tak dibayar** adalah seseorang yang bekerja membantu usaha untuk memperoleh penghasilan/keuntungan yang dilakukan oleh salah seorang anggota rumah tangga atau bukan anggota rumah tangga tanpa mendapat upah/gaji baik berupa uang maupun barang.

*than 1 employer during the last 1 month) in agricultural sector, either home industry or not home industry, or in non-agricultural sector based on remuneration paid with money or goods, and based on daily or contact payment system.*

18. **Unpaid worker** is a person who intended to work without pay either with money or good, in an establishment run by other members of the family, relative or neighbour.

**ULASAN**

**DESCRIPTION**

**3.1. Kependudukan**

Pada tahun 2020, rasio jenis kelamin di Kota Banjarmasin sebesar 100,36. Hal ini dapat menggambarkan bahwa jumlah penduduk laki-laki masih lebih banyak dibandingkan dengan jumlah penduduk perempuan walaupun selisihnya cenderung kecil. Berdasarkan wilayah kecamatan, maka hampir sekitar 47,87% penduduk Kota Banjarmasin berdiam di Kecamatan Banjarmasin Selatan dan Banjarmasin Utara dengan tingkat kepadatan penduduk terbesar pada Kecamatan Banjarmasin Tengah yang mencapai 13.155 jiwa/km<sup>2</sup>.

Penduduk Kota Banjarmasin didominasi oleh kelompok usia muda dimana kelompok umur 5-9 tahun merupakan terbanyak yaitu sekitar 9,22 persen dari total seluruh penduduk Kota Banjarmasin. Jika dilihat dari kelompok umur 0-29 tahun, jumlah penduduk Kota Banjarmasin pada kelompok umur tersebut berjumlah 330.688 atau lebih dari setengah total penduduk Kota Banjarmasin (50,27 persen).

Rasio ketergantungan (*dependency ratio*) merupakan salah satu indikator demografi yang penting. Semakin

**3.1. Population**

*In 2020, the sex ratio in Banjarmasin at 100.36. This may reflect that the number of males are still more in comparison with the number of females although the difference is likely to be small. Based on the Subdistrict area, then almost approximately 47,87% of the population lived in the Subdistrict of South and North Banjarmasin with the greatest population density in the Subdistrict Central Banjarmasin, which reached 13,155 inhabitants/km<sup>2</sup>.*

*Banjarmasin Municipality residents dominated by younger age groups where the age group 5-9 years are most at around 9.22 percent of the total population of Banjarmasin Municipality. When viewed from the age group of 0-29 years, the population of Banjarmasin Municipality in that age group amounted to 330.688 or more than half the total population of Banjarmasin Municipality (50.27 percent).*

*The dependency ratio (dependency ratio) is one of the important demographic indicators. The higher the percentage of*



tingginya persentase *dependency ratio* menunjukkan semakin tingginya beban yang harus ditanggung penduduk yang produktif untuk membiayai hidup penduduk yang belum produktif dan tidak produktif lagi.

Dengan luas wilayah sebesar 98,46 Km<sup>2</sup>, kepadatan penduduk Kota Banjarmasin mencapai 6.679 penduduk/km<sup>2</sup>. Dari angka tersebut, penduduk Kota Banjarmasin merupakan yang terpadat jika dibandingkan dengan seluruh Kabupaten/ Kota di Provinsi Kalimantan Selatan. Jika dilihat dari tahun-tahun sebelumnya, kepadatan penduduk Kota Banjarmasin selalu mengalami peningkatan hal ini sejalan dengan terjadinya pertumbuhan penduduk yang selalu meningkat dari tahun ke tahun.

### 3.2. Ketenagakerjaan

Jumlah penduduk Angkatan kerja tahun 2020 adalah 331.562 orang atau 62,07 persen dari jumlah penduduk berumur 15 tahun ke atas. Persentasi penduduk angkatan kerja yang bekerja adalah 91,68 persen atau sebanyak 303.967 orang. Sebagian besar dari penduduk yang berumur 15 tahun ke atas yang bekerja memiliki status pekerjaan utama sebagai buruh/karyawan/pegawai, yaitu sebanyak 158.525 orang atau 52,15 persen.

*dependency ratio indicates the higher burden to finance the productive population living population that has not been productive and non-productive again.*

*With a total area of 98,46 km<sup>2</sup>, population density reaches 6,679 population density per Km<sup>2</sup>. From these figures, the population of Banjarmasin Municipality is densest when compared to all regencies/cities in South Kalimantan. If seen from previous years, the population density of Banjarmasin always increase it in line with the population growth is increasing from year to year.*

### 3.2. Employment

*The total population of people that economically active in 2020 is 331,562 people or 62.07 percent of the population aged 15 years and over. The percentage of the population who work in economically active is 91.68 percent or 303,967 people. Most of the population aged 15 years and over who work have main employee status as employee, namely 158,525 people or 52.15 percent.*

Jumlah pencari kerja yang terdaftar di Dinas Sosial dan Tenaga Kerja Kota Banjarmasin pada tahun 2019 mencapai angka 3.606 dengan persentase pencari kerja laki-laki sebesar 58,18 persen dan perempuan sebesar 41,82 persen. Jumlah pencari kerja dengan tingkat pendidikan SLTA merupakan yang tertinggi dengan jumlah 1.179 atau sebesar 32,70 persen dari seluruh pencari kerja yang terdaftar.

Pada tahun yang sama, jumlah lowongan kerja yang terdaftar pada dinas sosial dan tenaga kerja adalah sebesar 1.977. Dengan jumlah tersebut dapat dilihat bahwa jumlah pencari kerja yang terdaftar lebih banyak daripada jumlah lowongan kerjanya.

*The number of registered jobseekers in the Department of Social Welfare and Labor Banjarmasin in 2019 reached 3,606 with the percentage of male job seekers amounted to 58.18 percent and 41.82 percent for women. Number of job seekers with high school education level is the highest by the number of 1,179 or 32.70 percent of all registered jobseekers.*

*In the same year, the number of vacancies registered with the department of social welfare and labor amounted to 1,977. With this amount can be seen that the number of registered job seekers more than the number of vacancies works.*



### 3.1. PENDUDUK/*POPULATION*

**Tabel 3.1.1. Penduduk, Laju Pertumbuhan Penduduk, Distribusi Persentase Penduduk, Kepadatan Penduduk, Rasio Jenis Kelamin Penduduk di Kota Banjarmasin Menurut Kecamatan, 2010 dan 2020**  
*Population, Population Growth Rate, Percentage Distribution of Population, Population Density, and Population Sex Ratio in Banjarmasin Municipality by Subdistrict, 2010 and 2020*

Kecamatan/ <i>Subdistricts</i>	Penduduk/ <i>Population</i>		Laju Pertumbuhan Penduduk Per Tahun/ <i>Annual Population Growth Rate (%)</i>
	2010	2020*	2010-2020
(1)	(2)	(4)	(5)
Banjarmasin Selatan/ <i>South Banjarmasin</i>	146 443	163 948	1 ,10
Banjarmasin Timur/ <i>East Banjarmasin</i>	111 563	118 389	0 ,58
Banjarmasin Barat/ <i>West Banjarmasin</i>	143 719	136 964	-0 ,46
Banjarmasin Tengah/ <i>Central Banjarmasin</i>	91 783	87 479	-0 ,46
Banjarmasin Utara/ <i>North Banjarmasin</i>	134 691	150 883	1 ,10
<b>Jumlah/<i>Total</i></b>	<b>628 199</b>	<b>657 663</b>	<b>0,44</b>

Lanjutan Tabel/*Continued Table 3.1.1.*

Kecamatan/ Subdistricts	Persentase Penduduk/ Percentage of Total Population		Kepadatan Penduduk per km <sup>2</sup> / Population Density per sq.km	
	2010	2020*	2010	2020*
(1)	(6)	(7)	(8)	(9)
Banjarmasin Selatan/ South Banjarmasin	23,31	24,93	3 827	4 281
Banjarmasin Timur/ East Banjarmasin	17,76	18,00	4 676	5 038
Banjarmasin Barat/ West Banjarmasin	22,88	20,83	10 946	10 447
Banjarmasin Tengah/ Central Banjarmasin	14,61	13,30	13 781	13 155
Banjarmasin Utara/ North Banjarmasin	21,44	22,94	8 143	8 928
<b>Jumlah/Total</b>	<b>100,00</b>	<b>100,00</b>	<b>6 380</b>	<b>6 679</b>

Lanjutan Tabel/*Continued Table* 3.1.1.

Kecamatan/ <i>Subdistricts</i>	Rasio Jenis Kelamin/ <i>Population Sex Ratio</i>	
	2010	2020*
(1)	(10)	(11)
Banjarmasin Selatan/ <i>South Banjarmasin</i>	101,29	101,93
Banjarmasin Timur/ <i>East Banjarmasin</i>	98,94	98,52
Banjarmasin Barat/ <i>West Banjarmasin</i>	102,62	101,60
Banjarmasin Tengah/ <i>Central Banjarmasin</i>	96,55	98,63
Banjarmasin Utara/ <i>North Banjarmasin</i>	97,47	100,02
<b>Jumlah/<i>Total</i></b>	<b>99,64</b>	<b>100,36</b>

Sumber: BPS Kota Banjarmasin

Sources: *Statistics of Banjarmasin Municipality*

Catatan/*Note* :

\* Berdasarkan hasil Sensus Penduduk 2020 (September)

**Tabel 3.1.2. Jumlah Penduduk dan Rasio Jenis Kelamin Menurut Kecamatan, 2010 dan 2020**  
**Table** **Number of Population and Sex Ratio by Subdistrict, 2010 dan 2020**

Kecamatan/ Subdistrict	Jenis Kelamin/ Sex			Rasio Jenis Kelamin/ Sex Ratio	
	Laki-Laki/ Male	Perempuan/ Female	Jumlah/ Total	2010	2020
(1)	(2)	(3)	(4)	(5)	(6)
Banjarmasin Selatan/ South Banjarmasin	82 757	81 191	163 948	101,29	101,93
Banjarmasin Timur/ East Banjarmasin	58 754	59 635	118 389	98,94	98,52
Banjarmasin Barat/ West Banjarmasin	69 025	67 939	136 964	102,62	101,60
Banjarmasin Tengah/ Central Banjarmasin	43 438	44 041	87 479	96,55	98,63
Banjarmasin Utara/ North Banjarmasin	75 449	75 434	150 883	97,47	100,02
<b>Jumlah/Total</b>	<b>329 423</b>	<b>328 240</b>	<b>657 663</b>	<b>99,64</b>	<b>100,36</b>

Sumber: BPS Kota Banjarmasin

Sources: Statistics of Banjarmasin Municipality

**Tabel 3.1.3. Jumlah Penduduk dan Rasio Jenis Kelamin Menurut Kelompok Umur, 2020**  
**Table** *Number of Population and Sex Ratio by Age Group, 2020*

Kelompok Umur/ Age Group	Laki-Laki/ Male	Perempuan/ Female	Jumlah/ Total	Rasio JK/ Sex Ratio	%
(1)	(2)	(3)	(4)	(5)	(6)
0-4	29 049	27 310	56 359	106,37	8,57
5-9	31 072	29 595	60 667	104,99	9,22
10-14	27 982	25 715	53 697	108,82	8,16
15-19	27 403	26 087	53 490	105,04	8,13
20-24	27 847	26 890	54 737	103,56	8,32
25-29	26 386	25 341	51 727	104,12	7,87
30-34	25 607	25 011	50 618	102,38	7,70
35-39	25 351	24 841	50 192	102,05	7,63
40-44	24 424	24 813	49 237	98,43	7,49
45-49	22 112	23 043	45 155	95,96	6,87
50-54	19 056	19 924	38 980	95,64	5,93
55-59	15 632	17 073	32 705	91,56	4,97
60-64	11 699	12 471	24 170	93,81	3,68
65-69	8 622	9 422	18 044	91,51	2,74
70-74	3 736	4 878	8 614	76,59	1,31
75+	3 445	5 826	9 271	59,13	1,41
<b>Jumlah/Total</b>	<b>329 423</b>	<b>328 240</b>	<b>657 663</b>	<b>100,36</b>	<b>100,00</b>

Sumber: BPS Kota Banjarmasin

Sources: Statistics of Banjarmasin Municipality



## 3.2. KETENAGAKERJAAN/EMPLOYMENT

**Tabel 3.2.1. Jumlah Penduduk Berumur 15 Tahun Keatas Menurut Jenis Kegiatan Selama Seminggu yang Lalu dan Jenis Kelamin di Kota Banjarmasin, 2020**  
**Table Population Aged 15 Years and Over by Type of Activity During The Previous Week and Sex in Banjarmasin Municipality, 2020**

Kegiatan Utama/ Main Activity	Jenis Kelamin/ Sex		
	Laki-Laki/ Male	Perempuan/ Female	Jumlah/ Total
(1)	(2)	(3)	(4)
<b>I. Angkatan Kerja/Economically Active</b>	<b>203 839</b>	<b>127 723</b>	<b>331 562</b>
1. Bekerja/Working	183 625	120 342	303 967
2. Pengangguran Terbuka/Unemployment	20 214	7 381	27 595
<b>II. Bukan Angkatan Kerja/Economically Inactive</b>	<b>60 478</b>	<b>142 098</b>	<b>202 576</b>
1. Sekolah/Attending School	26 459	25 457	51 916
2. Mengurus Rumah Tangga/Housekeeping	14 549	110 857	125 406
3. Lainnya/Others	19 470	5 784	25 254
<b>Jumlah/Total</b>	<b>264 317</b>	<b>269 821</b>	<b>534 138</b>

Sumber: BPS Kota Banjarmasin, Survei Angkatan Kerja Nasional (Sakernas) Agustus  
 Sources: Statistics of Banjarmasin Municipality, August National Labor Force Survey

**Tabel 3.2.2. Penduduk Berumur 15 Tahun ke Atas Menurut Pendidikan Tertinggi yang Ditamatkan dan Jenis Kegiatan Selama Seminggu yang Lalu di Kota Banjarmasin, 2020**  
*Population 15 Years of Age and Over by Educational Attainment and Type of Activity During the Previous Week in Banjarmasin Municipality, 2020*

Pendidikan Tertinggi yang Ditamatkan <sup>1</sup> / <i>Educational Attainment<sup>1</sup></i>	Angkatan Kerja/ <i>Economically Active</i>			Persentase Bekerja terhadap Angkatan Kerja/ <i>Percentage of Working to Economically Active</i>
	Bekerja/ <i>Working</i>	Pengangguran <sup>2</sup> / <i>Unemployment<sup>2</sup></i>	Jumlah Angkatan Kerja/ <i>Total of Economically Active</i>	
(1)	(2)	(3)	(4)	(5)
0	86 258	6 056	92 314	93,44
1	56 737	5 437	62 174	91,26
2	103 610	12 221	115 831	89,45
3	57 362	3 881	61 243	93,66
<b>Jumlah/Total</b>	<b>303 967</b>	<b>27 595</b>	<b>331 562</b>	<b>91,68</b>

Lanjutan Tabel/*Continued Table 3.2.2.*

Pendidikan Tertinggi yang Ditamatkan <sup>1</sup> / <i>Educational Attainment<sup>1</sup></i>	Bukan Angkatan Kerja/ <i>Not Economically Active</i>	Jumlah/ <i>Total</i>	Persentase Angkatan Kerja terhadap Penduduk Usia Kerja/ <i>Percentage of Economically Active to Working Age Population</i>
(1)	(6)	(7)	(8)
0	58 140	150 454	61,36
1	52 469	114 643	54,23
2	75 396	191 227	60,57
3	16 571	77 814	78,70
<b>Jumlah/Total</b>	<b>202 576</b>	<b>534 138</b>	<b>62,07</b>

Sumber: BPS Kota Banjarmasin, Survei Angkatan Kerja Nasional (Sakernas) Agustus  
*Sources: Statistics of Banjarmasin Municipality, August National Labor Force Survey*

Catatan/*Note:*

- 1 0. ≤ Sekolah Dasar (SD)/≤ *Primary School*
  1. Sekolah Menengah Pertama/*Junior High School*
  2. Sekolah Menengah Atas/*Senior High School*
  3. Perguruan Tinggi/*Collage*
- 2 1. Mencari pekerjaan/*Looking for work*
2. Mempersiapkan usaha/*Establishing a new business/firm*
3. Merasa tidak mungkin mendapat pekerjaan/*Hopeless of job*
4. Sudah punya pekerjaan tetapi belum mulai bekerja/*Have a job in future start*

**Tabel 3.2.3. Penduduk Berumur 15 Tahun Ke Atas yang Bekerja Selama Seminggu yang Lalu Menurut Status Pekerjaan Utama dan Jenis Kelamin di Kota Banjarmasin, 2020**  
**Table** *Population 15 Years of Age and Over who Worked During The Previous Week by Main Employment Status and Sex in Banjarmasin Municipality, 2020*

<b>Pekerjaan Utama/ Main Employment Status</b>	<b>Laki-Laki Male</b>	<b>Perempuan Female</b>	<b>Jumlah Total</b>
<b>(1)</b>	<b>(2)</b>	<b>(3)</b>	<b>(4)</b>
Berusaha sendiri/ <i>Own account worker</i>	35 510	30 955	66 465
Berusaha dibantu buruh tidak tetap/buruh tidak dibayar/ <i>Employer assisted by temporary worker/unpaid worker</i>	11 018	13 153	24 171
Berusaha dibantu buruh tetap/buruh dibayar/ <i>Employer assisted by permanent worker/paid worker</i>	10 552	2 418	12 970
Buruh/Karyawan/Pegawai/ <i>Employee</i>	102 961	55 564	158 525
Pekerja bebas/ <i>Casual worker</i>	16 444	3 347	19 791
Pekerja keluarga/tak dibayar/ <i>Family worker/unpaid worker</i>	7 140	14 905	22 045
<b>Jumlah/Total</b>	<b>183 625</b>	<b>120 342</b>	<b>303 967</b>

Sumber: BPS Kota Banjarmasin, Survei Angkatan Kerja Nasional (Sakernas) Agustus  
 Sources: Statistics of Banjarmasin Municipality, August National Labor Force Survey

**Tabel 3.2.4. Jumlah Pencari Kerja dan Lowongan Kerja yang Terdaftar menurut Jenis Kelamin dan Klasifikasi Pendidikan, 2019**  
**Number of Employment and Vacancies Registered by Gender by Education Classification, 2019**

Klasifikasi Pendidikan/ Education Classification	Pencari Kerja/ Job Seeker			Lowongan Kerja/ Vacancies		
	Laki-laki/ Male	Perempuan/ Female	Jumlah/ Total	Laki-laki/ Male	Perempuan/ Female	Jumlah/ Total
(1)	(2)	(3)	(4)	(5)	(6)	(7)
S D + TT SD	11	10	21	5	7	12
S L T P	80	29	109	42	26	68
S L T A	1 391	697	2 088	638	541	1 179
DI s/d DIII	164	206	370	169	139	308
Sarjana S1	446	557	1 003	244	184	428
Sarjana S2	6	9	15	1	1	2
<b>Jumlah/Total</b>	<b>2 098</b>	<b>1 508</b>	<b>3 606</b>	<b>1 099</b>	<b>898</b>	<b>1 997</b>

Sumber: Dinas Koperasi, Usaha Mikro, dan Tenaga Kerja Kota Banjarmasin

Sources: Department of Cooperatives, Micro Enterprises, and Employment Banjarmasin Municipality

**Tabel 3.2.5. Jumlah Pencari Kerja Yang Ditempatkan Menurut Jenis Kelamin dan Klasifikasi Pendidikan, 2019**  
**Table** *Number of Employment Allocated by Gender by Education Classification, 2019*

Klasifikasi Pendidikan/ <i>Education Classification</i>	Laki-laki/ <i>Male</i>	Perempuan/ <i>Female</i>	Jumlah/ <i>Total</i>
(1)	(2)	(3)	(4)
S D + TT SD	5	5	10
S L T P	34	22	56
S L T A	424	386	810
DI s/d DIII	109	97	206
DIV/S1	135	112	247
S2 dan S3	1	1	2
<b>Jumlah/Total</b>	<b>708</b>	<b>623</b>	<b>1 331</b>

Sumber: Dinas Koperasi, Usaha Mikro dan Tenaga Kerja Kota Banjarmasin

Sources: Department of Cooperatives, Micro Enterprises and Employment Banjarmasin Municipality

**POPULATION AND EMPLOYMENT**

**Tabel 3.2.6. Jumlah Pencari Kerja yang Terdaftar dan Ditempatkan Menurut Jenis Kelamin dan Klasifikasi Jabatan, 2019**  
**Number of Employment Registered And Placement by Gender and Main Occupation, 2019**

Klasifikasi Jabatan/ Main Occupation	Terdaftar/ Registered			Penempatan/ Placement		
	Laki-laki/ Male	Perem- puan/ Female	Jumlah/ Total	Laki-laki/ Male	Perem- puan/ Female	Jumlah/ Total
(1)	(2)	(3)	(4)	(5)	(6)	(7)
Tenaga Profesional Teknisi dan Tenaga Kerja Ahli/ Professional Technician and Expert Employment	552	634	1 186	230	202	432
Tenaga Kepemimpinan Dan Ketatalaksanaan/ Leadership and Management Personnel	115	109	224	25	26	51
Pejabat Pelaksana Tenaga Tatausaha Dan Tenaga Ahli/ Executif Officer of Administration and Expert	878	612	1 490	303	288	591
Tenaga Usaha Penjualan/ Sales Business Employment	115	4	199	79	69	148
Tenaga Usaha Jasa/ Service Business Employment	-	-	-	-	-	-
Tenaga Usaha Pertanian/ Agriculture Business Employment	12	6	18	-	-	-
Tenaga Produksi Dan Tenaga Ahli/ Production Employment and Expert	258	18	276	29	1	30
<b>Jumlah/Total</b>	<b>1 930</b>	<b>1 463</b>	<b>3 393</b>	<b>666</b>	<b>586</b>	<b>1 252</b>

Sumber: Dinas Koperasi, Usaha Mikro dan Tenaga Kerja Kota Banjarmasin  
 Sources: Department of Cooperatives, Micro Enterprises and Employment Banjarmasin Municipality

**Tabel 3.2.7. Jumlah Lowongan Kerja Yang Terdaftar Dan Penempatan Kerja Menurut Jenis Kelamin dan Lapangan Usaha, 2019**  
**Table Number of Employment Registered and Vacancies by Gender and Industrial Origin, 2019**

Lapangan Usaha/ Industrial Origin	Lowongan/ Vacancy			Penempatan/ Placement		
	Laki-laki/ Male	Perem- puan/ Female	Jumlah/ Total	Laki-laki/ Male	Perem- puan/ Female	Jumlah/ Total
(1)	(2)	(3)	(4)	(5)	(6)	(7)
Pertanian/ Agriculture	-	-	-	-	-	-
Pertambangan dan Energi/ Mining and Energy	-	-	-	-	-	-
Industri/ Manufacture	-	-	-	-	-	-
Listrik, Gas, Dan Air/ Electricity, Gas and Water	-	-	-	-	-	-
Konstruksi/ Construction	-	-	-	-	-	-
Perdagangan/ Trade	112	110	222	99	63	162
Angkutan dan Komunikasi/ Transportation and Communication	12	8	20	-	8	8
Keuangan/ Finance	199	175	374	123	107	230
Jasa-Jasa/ Services	121	370	491	298	256	554
<b>Jumlah/Total</b>	<b>444</b>	<b>663</b>	<b>1 107</b>	<b>520</b>	<b>434</b>	<b>954</b>

Sumber: Dinas Koperasi, Usaha Mikro dan Tenaga Kerja Kota Banjarmasin

Sources: Department of Cooperatives, Micro Enterprises and Employment Banjarmasin Municipality





# BAB IV

Chapter

## SOSIAL DAN KESEJAHTERAAN RAKYAT

Social and Welfare



APM SD  
**97,91**



APM SMP  
**79,80**



APM SMA  
**55,39**



**APM**  
(ANGKA PARTISIPASI MURNI)

Sumber: BPS Kota Banjarmasin



## PENJELASAN TEKNIS

1. **Tidak/belum pernah sekolah** adalah mereka yang tidak pernah atau belum pernah terdaftar dan tidak pernah atau belum pernah aktif mengikuti pendidikan di suatu jenjang pendidikan formal. Termasuk juga yang tamat/belum tamat taman kanak-kanak tetapi tidak melanjutkan ke sekolah dasar.
2. **Masih bersekolah** adalah mereka yang terdaftar dan aktif mengikuti pendidikan formal dan nonformal (Paket A, B, atau C), baik pendidikan dasar, menengah maupun pendidikan tinggi. Bagi mahasiswa yang sedang cuti dianggap masih bersekolah.
3. **Tidak bersekolah lagi** adalah mereka yang pernah terdaftar dan aktif mengikuti pendidikan di suatu jenjang pendidikan formal dan nonformal (Paket A, B, atau C), tetapi pada saat pencacahan tidak lagi terdaftar dan tidak aktif mengikuti pendidikan.
4. **Tamat sekolah** adalah menyelesaikan pelajaran yang ditandai dengan lulus ujian akhir pada kelas atau tingkat terakhir suatu jenjang pendidikan di sekolah negeri maupun swasta dengan

## TECHNICAL NOTES

1. **Not/never attending school** is someone who has never attended or never been registered in a formal education, such as primary, secondary, and tertiary education. Those who just completed kindergarten are considered as never attended school.
2. **Attending school** is someone who is currently attending primary, secondary, or tertiary education, including package A, package B, or package C. College student who postpones his/her study is considered as attending school.
3. **Not attending school anymore** is someone who had enrolled and participated in formal and non-formal education in the past including package A, package B, or package C, but currently does not attend school.
4. **Completed particular level of education** is someone who has completed particular level of education in private or public school and accepting graduation certificate. Someone who

mendapatkan tanda tamat belajar/ijazah. Seseorang yang belum mengikuti pelajaran pada kelas tertinggi tetapi telah mengikuti ujian akhir dan lulus dianggap tamat sekolah.

5. **Jalur Pendidikan di Banjarmasin** terdiri atas 1) pendidikan formal, 2) pendidikan nonformal, dan 3) pendidikan informal yang ketiganya dapat saling melengkapi dan memperkaya (Undang-Undang No. 20 Tahun 2014 tentang Sistem Pendidikan Nasional).

6. **Jenjang Pendidikan Formal** terdiri atas pendidikan dasar, pendidikan menengah, dan pendidikan tinggi. Jenis pendidikan yang diajarkan mencakup pendidikan umum, kejuruan, akademik, profesi, vokasi, keagamaan, dan khusus.

a. Pendidikan Dasar berbentuk Sekolah Dasar (SD) dan Madrasah Ibtidaiyah (MI) atau bentuk lain yang sederajat serta Sekolah Menengah Pertama (SMP) dan Madrasah Tsanawiyah (MTs), atau bentuk lain yang sederajat.

b. Pendidikan Menengah berbentuk Sekolah Menengah Atas (SMA), Madrasah Aliyah (MA), Sekolah Menengah Kejuruan (SMK), dan Madrasah Aliyah Kejuruan (MAK), atau bentuk lain yang sederajat.

*has never attended the highest grade but passed the final exam is considered as completed particular level of education.*

5. **The Education System in Banjarmasin** consists of 1) a formal education, 2) non-formal education, and 3) informal education that all three can be complementary and enriching (Law No. 20 Year 2014 about The National Education System).

6. **The Formal Education Level** consists of primary education, secondary education, and high education. The kind of education that taught consists of general education, vocational, academic, professional, religious, and specific education.

a. *The Primary Education consists of Elementary School and Islamic Elementary School or other equivalent forms and Junior High School and MTs, or other equivalent forms.*

b. *The Secondary Education consists of the senior high school, MA, Vocational School, and Vocational Madrasah Aliyah, or other equivalent forms.*

- c. Pendidikan Tinggi merupakan jenjang pendidikan setelah pendidikan menengah yang mencakup program pendidikan diploma, sarjana, magister, spesialis, dan doktor yang diselenggarakan oleh perguruan tinggi. Perguruan tinggi dapat berbentuk akademi, politeknik, sekolah tinggi, institut, atau universitas.
7. **Rumah Sakit** adalah tempat pemeriksaan dan perawatan kesehatan, biasanya berada di bawah pengawasan dokter/tenaga medis, yang melayani penderita yang sakit untuk berobat rawat jalan atau rawat inap.
8. **Rumah Sakit Bersalin** adalah rumah sakit khusus untuk persalinan, dilengkapi pelayanan spesialis pemeriksaan kehamilan, persalinan, rawat inap dan rawat jalan ibu dan anak yang berada di bawah pengawasan dokter spesialis kandungan.
9. **Rumah Bersalin** adalah sarana pelayanan kesehatan dengan izin sebagai rumah bersalin, dilengkapi pelayanan pemeriksaan kehamilan, persalinan serta pemeriksaan ibu dan anak yang berada di bawah pengawasan bidan senior.
- c. *The High Education consists of the education level after the secondary education that consists of diplomas, bachelor, master, specialist, and doctoral degrees that are held by the college. The colleges can be academy, polytechnic, high school, institute, or university.*
7. **Hospital** is a place for health check, usually controlled/supervised by doctors/medical personnel to serve the ill patients to get outpatient or inpatient treatment services.
8. **Maternity Hospital** is a specialized hospital for childbirth, has specialist inspection service to pregnancy, childbirth, hospitalization and outpatient for mothers and children that is under the supervision of an obstetrician.
9. **Maternity House** is health care facility with a license as a maternity house, equipped with prenatal care, childbirth and examination of mothers and children which is under the supervision of a senior midwife.

10. **Poliklinik** adalah sarana kesehatan yang dipakai untuk pelayanan berobat jalan, biasanya berada dibawah pengawasan dokter/tenaga medis.
10. **Polyclinic** is a health facility in which to get outpatient services, usually under the control of doctor/medical personnel.
11. **Puskesmas (Pusat Kesehatan Masyarakat)** adalah unit pelaksana teknis dinas kesehatan kabupaten/kota yang mempunyai fungsi utama sebagai penyelenggara pelayanan kesehatan tingkat pertama. Wilayah kerja puskesmas maksimal adalah satu kecamatan, puskesmas mempunyai jaringan pelayanan yang meliputi unit Puskesmas Pembantu (Pustu), unit Puskesmas Keliling (Puskel), dan unit bidan desa/komunitas (Peraturan Menteri Kesehatan RI No. 75 Tahun 2015 Tentang Pusat Kesehatan Masyarakat).
11. **Public Health Center** is technical implementation unit of Municipality health department that have the primary function as a first-level health care providers. The working area standard of public health center is one subdistrict, public health centers have a service network covering subsidiary of public health center, mobile public health center units, and midwife units (Regulation of the Minister of Health of Indonesia Number 75 Year 2015 about Public Health Center).
12. **Apotek** adalah suatu tempat tertentu yang digunakan untuk melakukan pekerjaan kefarmasian, dan penyaluran/penjualan obat atau bahan farmasi dan perbekalan kesehatan lainnya kepada masyarakat yang dikelola oleh tenaga apoteker (Peraturan Menteri Kesehatan RI No. 1332 Tahun 2002 Tentang Perubahan Atas Peraturan Menteri Kesehatan RI No. 922/MENKES/PER/X/1993 Tentang Ketentuan dan Tata Cara Pemberian Izin Apotek).
12. **Pharmacy** is a specific place that is used for pharmaceutical jobs, and distribution/sale of drugs/pharmaceuticals and other medical supplies to people that are administered by trained pharmacist (Regulation of the Minister of Health of Indonesia Number 1332 Year 2002 about the Changes of Regulation of the Minister of Health of Indonesia Number 922/MENKES/PER/X/1993 about Pro-vision and Procedures for Administration of Licensed Pharmacies).

13. **Imunisasi** adalah memasukkan kuman atau racun penyakit tertentu yang sudah dilemahkan (vaksin) ke dalam tubuh dengan cara disuntik atau diminum (diteteskan dalam mulut) dengan maksud agar terjadi kekebalan tubuh terhadap penyakit tersebut.
14. **BCG (Bacillus Calmette Guerin)** merupakan vaksinasi untuk mencegah penyakit TBC, diberikan pada bayi baru lahir atau anak, dengan suntikan pada kulit pangkal lengan atas. Bekas suntikan kemudian akan membentuk tonjolan kecil jaringan parut pada kulit. Suntikan BCG diberikan kepada anak sebanyak 1 kali.
15. **DPT (Difteri, Pertusis, Tetanus)** merupakan vaksin untuk mencegah penyakit Difteri, Pertusis, dan Tetanus yang diberikan pada bayi berumur 3 bulan ke atas, dengan suntikan pada paha, diulang 1 bulan dan 2 bulan kemudian, sehingga suntikan imunisasi DPT lengkap pada balita berjumlah 3 kali (kadang-kadang selang waktu antar suntikan bisa lebih dari 1 bulan).
16. **Peristiwa tindak pidana yang dilaporkan** ialah setiap peristiwa yang diterima kepolisian dari laporan masyarakat, atau peristiwa dimana pelakunya tertangkap tangan oleh kepolisian.
13. **Immunization** is putting enervated microbe of a certain disease into human body by injection or drinking (dropping into mouth) to make the body immune to that disease.
14. **BCG (Bacillus Calmette Guerin)** is a vaccine to prevent TBC disease, given to newborns or children, by injection at the base of the skin of the upper arm. Injection site will form little bumps of scar tissue in the skin of the upper arm. BCG injections given to children 1 times.
15. **DPT (Diphtheria, Pertussis, Tetanus)** is a vaccine to prevent the diphtheria, pertussis, and tetanus disease, given to infants aged 3 months and above, with a shot in the thigh, repeated one month and two months later, so that the complete DPT immunization shots at toddler totaling 3 times (sometimes the time interval between injections can be more than 1 month).
16. **Reported crime incidence** includes all criminal cases reported and received by police office, and all crimes caught by police.



17. **Jumlah tindak pidana** menggambarkan jumlah kasus tindak pidana yang terjadi pada kurun waktu tertentu.

17. **Crime total** refers to the number of criminal cases occurring during a given period.

18. **Resiko penduduk terjadi tindak pidana per 100.000 penduduk**

$$= \frac{\text{Jumlah tindak pidana tahun } t}{\text{Jumlah penduduk tahun } t} \times 100.000$$

Resiko penduduk terjadi tindak pidana per 100.000 penduduk mengindikasikan peluang penduduk berisiko terkena tindak pidana. Biasanya dinyatakan dalam setiap 100.000 penduduk.

18. **Crime rate**

$$= \frac{\text{Number of criminal cases year } t}{\text{Total population year } t} \times 100.000$$

**Crime rate** indicates the probability of population exposed to risk of crime, expressed in every 100,000 people.

19. **Selang waktu terjadi tindak pidana tahun**

$$= \frac{365 \times 24 \times 60 \times 60}{\text{Jumlah tindak pidana tahun } t} \times (\text{detik})$$

Selang waktu terjadi tindak pidana tahun t mengindikasikan selang waktu terjadinya satu tindak kejahatan dengan kejahatan yang lain.

19. **Crime clock**

$$= \frac{365 \times 24 \times 60 \times 60}{\text{Number of criminal cases year } t} \times (\text{second})$$

**Crime clock** indicates the time interval of occurrence between one crime to another crime.

20. **Persentase penyelesaian tindak pidana**

$$= \frac{\text{Jumlah tindak pidana yang diselesaikan}}{\text{Jumlah peristiwa tindak pidana yang dilaporkan}} \times 100\%$$

Persentase penyelesaian peristiwa tindak pidana menyatakan persentase penyelesaian tindak pidana oleh polisi. Suatu tindak pidana dinyatakan sebagai kasus yang selesai di tingkat kepolisian, apabila:

20. **Crime clearance rate**

$$= \frac{\text{Number of cleared criminal cases}}{\text{Number of reported criminal cases}} \times 100\%$$

**Crime clearance rate** refers to percentage of crime clearance by police. A criminal case is categorized as a cleared case by police, if:

1. berkas perkaranya sudah siap untuk diserahkan atau telah diserahkan kepada kejaksaan;
  2. dalam hal delik aduan, pengaduannya dicabut dalam tenggang waktu yang telah ditentukan menurut undang-undang;
  3. telah diselesaikan oleh kepolisian berdasarkan azas *plichtmatigheid* (kewajiban berdasarkan kewenangan hukum);
  4. kasus yang dimaksud tidak termasuk kompetensi kepolisian
  5. tersangka meninggal dunia;
  6. kasus kadaluwarsa.
21. Untuk mengukur kemiskinan, BPS menggunakan konsep kemampuan memenuhi kebutuhan dasar (*basic needs approach*). Dengan pendekatan ini, kemiskinan dipandang sebagai ketidakmampuan dari sisi ekonomi untuk memenuhi kebutuhan dasar makanan dan bukan makanan yang diukur dari sisi pengeluaran. Metode yang digunakan adalah menghitung Garis Kemiskinan (GK), yang terdiri dari dua komponen yaitu Garis Kemiskinan Makanan (GKM) dan Garis Kemiskinan Non-Makanan (GKNM). Penghitungan dilakukan terpisah untuk daerah perkotaan dan perdesaan.
1. *All documents are ready to submit or already submitted to justice court;*
  2. *In the case of attense that warrants complaint, the complaint was withdraw within a given period state in the law;*
  3. *The case was cleared by police based on the principle of plichtmatigheid (obligation on the basis of law outhority);*
  4. *The case was not the responsibility of police office;*
  5. *The suspect died;*
  6. *The case was out of date.*
21. *To measure poverty, BPS-Statistics Indonesia has used the concept of basic needs approach. Therefore, poverty is viewed as economic inability to fulfill food and non-food basic needs which are measured by consumption/ expenditure. The method used is calculating poverty line, which consists of two components that are Food Poverty Line (FPL) and Non-Food Poverty Line (NFPL). The poverty line was calculated separately for urban and rural areas.*

22. **Penduduk miskin** adalah penduduk yang memiliki rata-rata pengeluaran per kapita per bulan di bawah Garis Kemiskinan.

23. **Garis Kemiskinan Makanan (GKM)** merupakan nilai pengeluaran kebutuhan minimum makanan yang disetarakan dengan 2.100 kilo kalori per kapita per hari. Garis Kemiskinan Non-Makanan (GKNM) adalah kebutuhan minimum untuk perumahan, sandang, pendidikan, kesehatan, dan kebutuhan dasar lainnya.

**24. Ukuran Kemiskinan**

- a. **Head Count Index (HCI- $P_0$ )** adalah persentase penduduk miskin yang berada di bawah Garis Kemiskinan (GK).
- b. **Indeks Kedalaman Kemiskinan (Poverty Gap Index- $P_1$ )** merupakan ukuran rata-rata kesenjangan pengeluaran masing-masing penduduk miskin terhadap garis kemiskinan. Semakin tinggi nilai indeks, semakin jauh rata-rata pengeluaran penduduk dari garis kemiskinan.
- c. **Indeks Keparahan Kemiskinan (Poverty Severity Index- $P_2$ )** memberikan gambaran mengenai penyebaran pengeluaran di antara penduduk miskin. Semakin tinggi nilai

22. A person whose expenditure per capita per month is below the poverty line is considered to be poor.

23. **The Food Poverty Line** refers to the daily minimum requirement of 2,100 kcal per capita per day. The Non-Food Poverty Line refers to the minimum requirement for household necessities for clothing, education, health, and other basic individual needs.

**24. Poverty Measures**

- a. **Head Count Index (HCI- $P_0$ )** simply measures the percentage of the population that is counted as poor, often denoted by  $P_0$ .
- b. **Poverty Gap Index- $P_1$**  measures the extent to which individuals fall below the poverty line (the poverty gaps) as a proportion of the poverty line. Higher value of the index shows that the gap between average expenditure of the poor and the poverty line is wider.
- c. **Poverty Severity Index- $P_2$**  describes inequality among the poor. This is simply a weighted sum of poverty gaps (as a proportion of the poverty

indeks, semakin tinggi ketimpangan pengeluaran di antara penduduk miskin.

Foster-Greer-Thorbecke (1984) merumuskan suatu ukuran yang digunakan untuk mengukur tingkat kemiskinan sebagai berikut:

$$P_a = \frac{1}{n} \sum_{i=1}^q \left[ \frac{z - y_i}{z} \right]^a$$

dimana:

a=0, 1, 2

z=Garis kemiskinan

$y_i$ =Rata-rata pengeluaran perkapita sebulan penduduk yang berada di bawah garis kemiskinan ( $i=1,2,\dots,q$ ),  $y_i < z$

q=Banyaknya penduduk yang berada di bawah garis kemiskinan

n=Jumlah penduduk

Jika a=0, diperoleh *Head Count Index* (P0), jika a=1 diperoleh indeks kedalaman kemiskinan (*Poverty Gap Index*-P1) dan jika a=2 disebut indeks keparahan kemiskinan (*Poverty Severity Index*-P2).

*line), where the weights are the proportionate poverty gaps themselves. Hence, by squaring the poverty gap index, the measure implicitly puts more weight on observations that fall well below the poverty line. Higher value of the index shows that inequality among the poor is higher.*

Foster-Greer-Thorbecke (1984) developed poverty measures that may be written as:

$$P_a = \frac{1}{n} \sum_{i=1}^q \left[ \frac{z - y_i}{z} \right]^a$$

where:

a=0, 1, 2

z=the poverty line

$y_i$ =Average expenditure per capita per month of the poor ( $i=1,2,\dots,q$ ),  $y_i < z$

q=the number of poor

n=the total population

*if a=0 is obtained Head Count Index (P0), if a=1 is obtained Poverty Gap Index-P1, and if a=2 is obtained Poverty Severity Index-P2.*

**ULASAN****DESCRIPTION****4.1. Pendidikan**

Berdasarkan data dari Dinas Pendidikan Kota Banjarmasin, pada tahun 2020 Jumlah SD Negeri sebanyak 208. Jumlah SMP Negeri sebanyak 35. Sedangkan sekolah SMA baik Negeri maupun Swasta berjumlah 29 sekolah dengan rincian SMA Negeri berjumlah 13 dan SMA swasta berjumlah 16.

**4.2. Kesehatan**

Pembangunan di bidang kesehatan bertujuan agar semua lapisan masyarakat dapat memperoleh pelayanan kesehatan secara merata dan murah. Dengan tujuan tersebut diharapkan akan tercapai derajat kesehatan masyarakat yang lebih baik, yang pada gilirannya memperoleh kehidupan yang sehat dan produktif. Menurut data dari Dinas Kesehatan Kota Banjarmasin pada tahun 2020 terdapat 8 Rumah Sakit Umum. Selain itu, sarana pusat kesehatan lainnya adalah Pusat Kesehatan Masyarakat (Puskesmas) sebanyak 26 unit, Puskesmas Pembantu 26 unit.

**4.3. Agama**

Jumlah jamaah haji yang berangkat pada tahun 2020 di Kota Banjarmasin adalah sebanyak 588 jamaah. Jumlah pernikahan

**4.1. Education**

*Based on data from the Education Office of Banjarmasin, in 2020 amount of Public Primary schools about 208. The amount of Public Junior High School about 35. The detail amount of Public Senior High School about 13 and Private Senior High School about 16.*

**4.2. Health**

*Development in the health sector aims to make all levels of society can obtain health services equitably and cheaply. With these objectives expected to be achieved degree of public health better, which in turn obtain a healthy and productive life. According to data from the Health Department of Banjarmasin in 2020 there were 8 General Hospital. Additionally, means more health centers are Public Health Center (Puskesmas) 26 units, and 26 units of sub health center.*

**4.3. Religion**

*The number of pilgrims who departed in 2020 in the Municipality of Banjarmasin is as much as 588*

yang tercatat pada Kementerian Agama Kota Banjarmasin adalah sebesar 4.309 dimana Kecamatan Banjarmasin Selatan merupakan yang paling banyak melakukan pernikahan yaitu sebesar 1.046 (25,05 persen).

#### 4.4. Keluarga Berencana

Tujuan Keluarga Berencana (KB) antara lain tercapainya suatu masyarakat yang sejahtera melalui upaya perencanaan dan pengendalian jumlah kelahiran. Selama tahun 2020 berdasarkan penggunaan alat kontrasepsi terbanyak adalah Pil sekitar 33.472 pasangan usia subur (PUS). Jumlah Keseluruhan dari Pasangan Usia Subur dan Akseptor KB di seluruh Kecamatan adalah 106.935 orang.

#### 4.5 Kriminalitas

Data dari Kepolisian Resort Kota Banjarmasin menunjukkan bahwa jumlah tindak pidana selama tahun 2020 sebanyak 1.172 kasus yang dilaporkan. Sudah diselesaikan sebanyak 310 dari jumlah seluruh kasus. Jumlah kecelakaan pada tahun 2020 sebanyak 70.150 kasus

*worshippers. The number of marriages registered in the Ministry of Religious Banjarmasin amounted to 4.309 in which Subdistrict of North Banjarmasin is the highest number of marriages in the amount of 1.046 (25,05 percent).*

#### 4.4. Family Planning

*The purpose of Family Planning (KB), among others, the achievement of a prosperous society through the efforts of planning and control the number of births. During the year 2020 based on the most using of contraceptives is Pil about 33,472 of couples of childbearing age who become family planning acceptors using pills. Total amount of The Couples of childbearing age become family palnning acceptors from all the sub districs about 106,935 people.*

#### 4.5 Criminality

*Data from police Resort Banjarmasin show that the crime scene during 2020 there have been around 1,172 cases reported. Of this amount has been settled as much as 334 of the total cases. The number of accidents in 2020 about 70.150 cases.*

### 4.6. Kemiskinan

Jumlah penduduk miskin Kota Banjarmasin pada tahun 2020 mencapai 543.546 jiwa, meningkat jika dibandingkan dengan tahun 2019 yaitu sebesar 509.773.

### 4.7. Sosial Lainnya

Jumlah penderita cacat yang terdaftar oleh Dinas Sosial Kota Banjarmasin pada tahun 2020 sebanyak 51 yang terdiri dari 48 penyandang disabilitas dan 3 anak dengan disabilitas. Penyandang disabilitas terbanyak berada di Kecamatan Banjarmasin Timur sebanyak 19 orang.

Jumlah kejadian kebakaran pada tahun 2020 adalah sebanyak 46 kejadian. Kejadian kebakaran yang paling sering terjadi di Kecamatan Banjarmasin Tengah yaitu sebanyak 19 kejadian. Sedangkan untuk jumlah unit pemadam kebakaran ada sebanyak 256 unit.

### 4.6. Poverty

*Number of poor Municipality of Banjarmasin in 2020 reached 543,546 inhabitants, an increased when compared to 2019 in the amount of 509,773 people.*

### 4.7. Other Social

*Number of people with disabilities were registered by the Department of Social Welfare Banjarmasin in 2020 as many as 51 consisting of 48 people with disability and 3 children with disability. People with disability were highest in the Subdistrict of West Banjarmasin about 19 people.*

*The number of fires incidents in 2020 was 46 incidents. The most incidents happened from Central Banjarmasin about 19 incidents. As for the number of fire fighting units there are as many as 256 units.*

4.1. PENDIDIKAN/*EDUCATION*

**Tabel** 4.1.1. Jumlah Sekolah, Guru, dan Murid Taman Kanak-Kanak (TK) Dibawah  
**Table** Kementerian Pendidikan dan Kebudayaan Menurut Kecamatan,  
2020/2021

*Number of Schools, Teachers, and Pupils in Kindergarten Under The  
Ministry of Education and Culture by Subdistrict, 2020/2021*

Kecamatan/ Subdistrict	Sekolah/Schools			Guru/Teachers			Murid/Pupils		
	Negeri/ Public	Swasta/ Private	Jumlah/ Total	Negeri/ Public	Swasta/ Private	Jumlah/ Total	Negeri/ Public	Swasta/ Private	Jumlah/ Total
(1)	(2)	(3)	(4)	(5)	(6)	(7)	(8)	(9)	(10)
Banjarmasin Selatan/ South Banjarmasin	-	61	61	-	295	295	-	2 875	2 875
Banjarmasin Timur/ East Banjarmasin	1	58	59	16	305	321	154	2 528	2 682
Banjarmasin Barat/ West Banjarmasin	1	59	60	5	246	251	63	2 235	2 298
Banjarmasin Tengah/ Central Banjarmasin	1	59	61	12	275	290	137	2 225	2 372
Banjarmasin Utara/ North Banjarmasin	1	69	70	5	335	340	74	2 813	2 887
<b>Kota Banjarmasin</b>	<b>4</b>	<b>306</b>	<b>311</b>	<b>38</b>	<b>1 456</b>	<b>1 497</b>	<b>428</b>	<b>12 676</b>	<b>13 114</b>

Sumber: Kementerian Pendidikan dan Kebudayaan  
Sources: Ministry of Educations and Culture

Catatan/Note: Data semester ganjil/Odd semester report



**Tabel** 4.1.2. Jumlah Sekolah, Guru, dan Murid Raudatul Athfal (RA) Dibawah Kementerian Agama Menurut Kecamatan, 2018/2019 dan 2019/2020  
**Table** Number of Schools, Teachers, and Pupils in Raudatul Athfal (RA) Under The Ministry of Religious Affairs by Subdistrict, 2018/2019 and 2019/2020

Kecamatan/ Subdistrict	Sekolah/Schools		Guru/Teachers		Murid/Pupils	
	2018/2019	2019/2020	2018/2019	2019/2020	2018/2019	2019/2020
(1)	(2)	(3)	(4)	(5)	(6)	(7)
Banjarmasin Selatan/ South Banjarmasin	21	24	101	98	1 014	963
Banjarmasin Timur/ East Banjarmasin	7	7	18	21	239	185
Banjarmasin Barat/ West Banjarmasin	8	9	36	39	399	378
Banjarmasin Tengah/ Central Banjarmasin	4	4	26	22	195	148
Banjarmasin Utara/ North Banjarmasin	18	20	73	79	923	749
<b>Kota Banjarmasin</b>	<b>58</b>	<b>64</b>	<b>254</b>	<b>259</b>	<b>2 770</b>	<b>2 423</b>

Sumber: Kementerian Agama, EMIS  
Sources: Ministry of Religious Affairs, EMIS

Catatan/Note:  
Data semester ganjil laporan sampai dengan 15 Maret 2020  
Odd semester report data up to March 15th, 2020

**Tabel** 4.1.3. Jumlah Sekolah, Guru, dan Murid Sekolah Dasar (SD) Dibawah  
**Table** Kementerian Pendidikan dan Kebudayaan Menurut Kecamatan, 2020/2021  
*Number of Schools, Teachers, and Pupils in Primary Schools Under The  
 Ministry of Education and Culture by Subdistrict, 2020/2021*

Kecamatan/ Subdistrict	Sekolah/Schools			Guru/Teachers			Murid/Pupils		
	Negeri/ Public	Swasta/ Private	Jumlah/ Total	Negeri/ Public	Swasta/ Private	Jumlah/ Total	Negeri/ Public	Swasta/ Private	Jumlah/ Total
(1)	(2)	(3)	(4)	(5)	(6)	(7)	(8)	(9)	(10)
Banjarmasin Selatan/ South Banjarmasin	59	13	72	691	229	920	12 035	2 756	14 791
Banjarmasin Timur/ East Banjarmasin	40	2	43	594	35	637	9 197	629	9 842
Banjarmasin Barat/ West Banjarmasin	42	7	49	562	103	665	9 112	1 182	10 294
Banjarmasin Tengah/ Central Banjarmasin	26	16	42	402	235	637	6 621	3 587	10 208
Banjarmasin Utara/ North Banjarmasin	41	8	49	547	132	679	9 877	1 823	11 700
<b>Kota Banjarmasin</b>	<b>208</b>	<b>46</b>	<b>255</b>	<b>2 796</b>	<b>734</b>	<b>3 538</b>	<b>46 842</b>	<b>9 977</b>	<b>56 835</b>

Sumber: Kementerian Pendidikan dan Kebudayaan  
 Sources: Ministry of Educations and Culture

Catatan/Note: Data semester ganjil/Odd semester report

## SOCIAL AND WELFARE

**Tabel** 4.1.4. Jumlah Sekolah, Guru, dan Murid Madrasah Ibtidaiyah (MI) Dibawah  
**Table** Kementerian Agama Menurut Kecamatan, 2019/2020  
*Number of Schools, Teachers, and Pupils in Madrasah Ibtidaiyah (MI)  
Under The Ministry of Religious Affairs by Subdistrict, 2019/2020*

Kecamatan/ Subdistrict	Sekolah/Schools			Guru/Teachers			Murid/Pupils		
	Negeri/ Public	Swasta/ Private	Jumlah/ Total	Negeri/ Public	Swasta/ Private	Jumlah/ Total	Negeri/ Public	Swasta/ Private	Jumlah/ Total
(1)	(2)	(3)	(4)	(5)	(6)	(7)	(8)	(9)	(10)
Banjarmasin Selatan/ South Banjarmasin	3	16	19	76	172	248	1 090	2 609	3 699
Banjarmasin Timur/ East Banjarmasin	1	8	9	13	108	121	109	1 394	1 503
Banjarmasin Barat/ West Banjarmasin	-	12	12	-	119	119	-	2 192	2 192
Banjarmasin Tengah/ Central Banjarmasin	1	9	10	19	79	98	291	784	1 075
Banjarmasin Utara/ North Banjarmasin	-	13	13	-	230	230	-	3 927	3 927
<b>Kota Banjarmasin</b>	<b>5</b>	<b>58</b>	<b>63</b>	<b>108</b>	<b>708</b>	<b>816</b>	<b>1 490</b>	<b>10 906</b>	<b>12 396</b>

Sumber: Kementerian Agama, EMIS  
Sources: Ministry of Religious Affairs, EMIS

Catatan/Note:  
Data semester ganjil laporan sampai dengan 15 Maret 2020  
Odd semester report data up to March 15th, 2020

**Tabel** 4.1.5. Jumlah Sekolah, Guru, dan Murid Sekolah Menengah Pertama (SMP) Dibawah Kementerian Pendidikan dan Kebudayaan Menurut Kecamatan, 2020/2021  
**Table** *Number of Schools, Teachers, and Pupils in Junior High Schools Under The Ministry of Education and Culture by Subdistrict, 2020/2021*

Kecamatan/ Subdistrict	Sekolah/Schools			Guru/Teachers			Murid/Pupils		
	Negeri/ Public	Swasta/ Private	Jumlah/ Total	Negeri/ Public	Swasta/ Private	Jumlah/ Total	Negeri/ Public	Swasta/ Private	Jumlah/ Total
(1)	(2)	(3)	(4)	(5)	(6)	(7)	(8)	(9)	(10)
Banjarmasin Selatan/ South Banjarmasin	7	3	10	209	55	264	3 369	856	4 225
Banjarmasin Timur/ East Banjarmasin	7	1	8	227	12	239	3 823	39	3 862
Banjarmasin Barat/ West Banjarmasin	5	9	14	199	101	300	3 168	552	3 720
Banjarmasin Tengah/ Central Banjarmasin	6	11	17	269	144	413	4 562	1 494	6 056
Banjarmasin Utara/ North Banjarmasin	10	3	13	311	37	348	4 575	218	4 793
<b>Kota Banjarmasin</b>	<b>35</b>	<b>27</b>	<b>62</b>	<b>1 215</b>	<b>349</b>	<b>1 564</b>	<b>19 497</b>	<b>3 159</b>	<b>22 656</b>

Sumber: Kementerian Pendidikan dan Kebudayaan  
 Sources: Ministry of Educations and Culture

Catatan/Note: Data semester ganjil/Odd semester report

## SOCIAL AND WELFARE

**Tabel** 4.1.6. Jumlah Sekolah, Guru, dan Murid Madrasah Tsanawiyah (MTs) Dibawah  
**Table** Kementerian Agama Menurut Kecamatan, 2019/2020  
*Number of Schools, Teachers, and Pupils in Madrasah Tsanawiyah (MTs)  
Under The Ministry of Religious Affairs by Subdistrict, 2019/2020*

Kecamatan/ Subdistrict	Sekolah/Schools			Guru/Teachers			Murid/Pupils		
	Negeri/ Public	Swasta/ Private	Jumlah/ Total	Negeri/ Public	Swasta/ Private	Jumlah/ Total	Negeri/ Public	Swasta/ Private	Jumlah/ Total
(1)	(2)	(3)	(4)	(5)	(6)	(7)	(8)	(9)	(10)
Banjarmasin Selatan/ South Banjarmasin	3	8	11	111	83	194	1 658	1 035	2 693
Banjarmasin Timur/ East Banjarmasin	-	4	4	-	46	46	-	417	417
Banjarmasin Barat/ West Banjarmasin	-	7	7	-	77	77	-	9 5 9	959
Banjarmasin Tengah/ Central Banjarmasin	1	2	3	52	16	68	946	116	1 062
Banjarmasin Utara/ North Banjarmasin	-	9	9	-	150	150	-	1 74 3	1 743
<b>Kota Banjarmasin</b>	<b>4</b>	<b>30</b>	<b>34</b>	<b>163</b>	<b>372</b>	<b>535</b>	<b>2 604</b>	<b>4 270</b>	<b>6 874</b>

Sumber: Kementerian Agama, EMIS  
Sources: Ministry of Religious Affairs, EMIS

Catatan/Note:  
Data semester ganjil laporan sampai dengan 15 Maret 2020  
Odd semester report data up to March 15th, 2020

**Tabel 4.1.7. Jumlah Sekolah, Guru, dan Murid Sekolah Menengah Atas (SMA) Dibawah Kementrian Pendidikan dan Kebudayaan Menurut Kecamatan, 2020/2021**  
**Number of Schools, Teachers, and Pupils in Senior High Schools Under The Ministry of Education and Culture by Subdistrict, 2020/2021**

Kecamatan/ Subdistrict	Sekolah/Schools			Guru/Teachers			Murid/Pupils		
	Negeri/ Public	Swasta/ Private	Jumlah/ Total	Negeri/ Public	Swasta/ Private	Jumlah/ Total	Negeri/ Public	Swasta/ Private	Jumlah/ Total
(1)	(2)	(3)	(4)	(5)	(6)	(7)	(8)	(9)	(10)
Banjarmasin Selatan/ South Banjarmasin	3	3	6	116	63	179	1 993	823	2 816
Banjarmasin Timur/ East Banjarmasin	2	2	4	103	31	134	1 709	295	2 004
Banjarmasin Barat/ West Banjarmasin	2	4	6	87	73	160	1 603	642	2 245
Banjarmasin Tengah/ Central Banjarmasin	2	4	6	132	56	188	2 314	377	2691
Banjarmasin Utara/ North Banjarmasin	4	3	7	177	42	219	3 087	274	3 361
<b>Kota Banjarmasin</b>	<b>13</b>	<b>16</b>	<b>29</b>	<b>615</b>	<b>265</b>	<b>880</b>	<b>10 706</b>	<b>2 411</b>	<b>13 117</b>

Sumber: Kementerian Pendidikan dan Kebudayaan  
 Sources: Ministry of Educations and Culture

Catatan/Note: Data semester ganjil/Odd semester report

## SOCIAL AND WELFARE

**Tabel 4.1.8. Jumlah Sekolah, Guru, dan Murid Sekolah Menengah Kejuruan (SMK) Dibawah Kementerian Pendidikan dan Kebudayaan Menurut Kecamatan, 2020/2021**  
**Number of Schools, Teachers, and Pupils in Vocational High Schools Under The Ministry of Education and Culture by Subdistrict, 2020/2021**

Kecamatan/ Subdistrict	Sekolah/Schools			Guru/Teachers			Murid/Pupils		
	Negeri/ Public	Swasta/ Private	Jumlah/ Total	Negeri/ Public	Swasta/ Private	Jumlah/ Total	Negeri/ Public	Swasta/ Private	Jumlah/ Total
(1)	(2)	(3)	(4)	(5)	(6)	(7)	(8)	(9)	(10)
Banjarmasin Selatan/ South Banjarmasin	-	2	2	-	35	35	-	508	508
Banjarmasin Timur/ East Banjarmasin	1	4	5	91	101	192	2 024	1 511	3 535
Banjarmasin Barat/ West Banjarmasin	1	3	4	167	51	218	2 713	923	3 636
Banjarmasin Tengah/ Central Banjarmasin	1	3	4	87	54	141	1 561	981	2 542
Banjarmasin Utara/ North Banjarmasin	2	5	7	182	110	292	3 036	1172	4 208
<b>Kota Banjarmasin</b>	<b>5</b>	<b>17</b>	<b>22</b>	<b>527</b>	<b>351</b>	<b>878</b>	<b>9 334</b>	<b>5 095</b>	<b>14 429</b>

Sumber: Kementerian Pendidikan dan Kebudayaan  
 Sources: Ministry of Educations and Culture

Catatan/Note: Data semester ganjil/Odd semester report

**Tabel** 4.1.9. Jumlah Sekolah, Guru, dan Murid Madrasah Aliyah (MA) Dibawah  
**Table** Kementerian Agama Menurut Kecamatan, 2019/2020  
*Number of Schools, Teachers, and Pupils in Madrasah Aliyah (MA) Under  
 The Ministry of Religious Affairs by Subdistrict, 2019/2020*

Kecamatan/ Subdistrict	Sekolah/Schools			Guru/Teachers			Murid/Pupils		
	Negeri/ Public	Swasta/ Private	Jumlah/ Total	Negeri/ Public	Swasta/ Private	Jumlah/ Total	Negeri/ Public	Swasta/ Private	Jumlah/ Total
(1)	(2)	(3)	(4)	(5)	(6)	(7)	(8)	(9)	(10)
Banjarmasin Selatan/ South Banjarmasin	-	3	3	-	44	44	-	347	347
Banjarmasin Timur/ East Banjarmasin	1	-	1	64	-	64	971	-	971
Banjarmasin Barat/ West Banjarmasin	-	1	1	-	11	11	-	47	47
Banjarmasin Tengah/ Central Banjarmasin	2	-	2	77	-	77	1 546	-	1 546
Banjarmasin Utara/ North Banjarmasin	-	4	4	-	58	58	-	210	210
<b>Kota Banjarmasin</b>	<b>3</b>	<b>8</b>	<b>11</b>	<b>141</b>	<b>113</b>	<b>254</b>	<b>2 517</b>	<b>604</b>	<b>3 121</b>

Sumber: Kementerian Agama, EMIS  
 Sources: Ministry of Religious Affairs, EMIS

Catatan/Note:  
 Data semester ganjil laporan sampai dengan 15 Maret 2020  
 Odd semester report data up to March 15th, 2020



**Tabel 4.1.10. Jumlah Kelurahan yang Memiliki Fasilitas Sekolah Menurut Kecamatan dan Tingkat Pendidikan, 2018-2020**  
**Table Number of Villages Having Educational Facilities by Subdistrict and Educational Level, 2018-2020**

Kecamatan/ Subdistrict	TK/ Kindergarten			SD/ Primary Schools			SMP/ Junior High School		
	2018	2019	2020	2018	2019	2020	2018	2019	2020
(1)	(2)	(3)	(4)	(5)	(6)	(7)	(8)	(9)	(10)
Banjarmasin Selatan/ South Banjarmasin	12	12	12	12	12	12	11	11	11
Banjarmasin Timur/ East Banjarmasin	9	9	9	9	9	9	9	9	9
Banjarmasin Barat/ West Banjarmasin	9	9	9	9	9	9	8	9	9
Banjarmasin Tengah/ Central Banjarmasin	12	12	12	11	11	11	9	9	9
Banjarmasin Utara/ North Banjarmasin	10	10	10	10	10	10	9	9	9
<b>Kota Banjarmasin</b>	<b>52</b>	<b>52</b>	<b>52</b>	<b>51</b>	<b>51</b>	<b>51</b>	<b>46</b>	<b>47</b>	<b>47</b>

Lanjutan Tabel/*Continued Table* 4.1.10.

Kecamatan/ Subdistrict	SMA/ Senior High School			SMK/ Vocational Schools			Perguruan Tinggi/ University		
	2018	2019	2020	2018	2019	2020	2018	2019	2020
(1)	(11)	(12)	(13)	(14)	(15)	(16)	(17)	(18)	(19)
Banjarmasin Selatan/ South Banjarmasin	6	7	8	1	3	3	2	2	2
Banjarmasin Timur/ East Banjarmasin	6	5	5	4	4	4	4	4	4
Banjarmasin Barat/ West Banjarmasin	3	3	3	3	3	4	3	3	3
Banjarmasin Tengah/ Central Banjarmasin	5	5	5	4	3	3	5	6	4
Banjarmasin Utara/ North Banjarmasin	5	7	7	2	4	4	6	6	6
<b>Kota Banjarmasin</b>	<b>25</b>	<b>27</b>	<b>28</b>	<b>14</b>	<b>17</b>	<b>18</b>	<b>20</b>	<b>21</b>	<b>19</b>

Sumber: BPS Kota Banjarmasin (Pendataan Potensi Desa/Podes)

Sources: Statistics of Banjarmasin (Village Potential Data Collection)

**Tabel** 4.1.11. Persentase Penduduk Usia 7-24 Tahun Menurut Jenis Kelamin, Kelompok Umur Sekolah, dan Partisipasi Sekolah di Kota Banjarmasin, 2020  
**Table** *Percentage of Population Aged 7-24 Years by Sex, Age Group, and School Participation in Banjarmasin Municipality, 2020*

Jenis Kelamin/ Sex	Partisipasi Sekolah/School Participation				
	Tidak/Belum Pernah Sekolah/ Not/Never Attending School*	Masih Sekolah/ Attending School			Tidak Sekolah Lagi/ Not Attending School Anymore
		SD/MI/ Elementary School	SMP/MTs/ Junior High School	SMA/SMK/ MA/ Senior High School	
(1)	(2)	(3)	(4)	(5)	(6)
Laki-Laki/ Male	0,48	28,31	13,84	26,28	31,09
Perempuan/ Female	0,26	32,24	12,59	29,45	25,45
<b>Laki-laki+Perempuan/ Male+Female</b>	<b>0,37</b>	<b>30,28</b>	<b>13,22</b>	<b>27,87</b>	<b>28,26</b>

Sumber: BPS Kota Banjarmasin (Survei Sosial Ekonomi Nasional Kor, Maret 2019)

Sources: Statistics of Banjarmasin (National Socio Economic Survey kor, March 2019)

Catatan/Note:

\* Angka RSE lebih dari 50

**Tabel 4.1.12. Angka Partisipasi Murni (APM) dan Angka Partisipasi Kasar (APK) Menurut Jenjang Pendidikan di Kota Banjarmasin, 2020**  
**Table Net Enrolment Rate and Gross Enrolment Rate by Educational Level in Banjarmasin Municipality, 2020**

Jenjang Pendidikan/ Educational Level	APM/ Net Enrollment Rate	APK/ Gross Enrollment Rate
(1)	(2)	(3)
SD/MI/ Elementary School	97,91	100,94
SMP/MTs/ Junior High School	79,80	88,38
SMA/SMK/MA/ Senior High School	55,39	71,80

Sumber: BPS Kota Banjarmasin (Survei Sosial Ekonomi Nasional/Susenas)  
 Sources: Statistics of Banjarmasin (National Socio Economic Survey)

**Tabel** 4.1.13. Persentase Penduduk Berumur 15 Tahun ke Atas yang Melek Huruf di Kota Banjarmasin, 2017-2020  
**Table** Percentage of Literate People Aged 15 Years and Over in Banjarmasin Municipality, 2017-2020

Tahun/Year	Laki-Laki/ Male	Perempuan/ Female	Jumlah/Total
(1)	(2)	(3)	(4)
2017	99,58	98,10	98,84
2018	99,33	98,84	99,08
2019	99,44	99,81	99,62
2020	99,15	98,72	98,94

Sumber: BPS Kota Banjarmasin (Survei Sosial Ekonomi Nasional/Susenas)  
 Sources: Statistics of Banjarmasin (National Socio Economic Survey)

<https://banjarmasinkota.bps.go.id>

**Tabel 4.1.14. Banyaknya Pendidikan Anak Usia Dini TPA dan Kelompok Bermain Kota Banjarmasin, 2019/2020**  
**Table** *Number of Early Children Education and Play Group in Banjarmasin Municipality, 2019/2020*

Kecamatan/ Subdistrict	Non Formal/Nonformal		Formal/Formal	
	TPA 0-5 tahun/ NG 0-5 years	KB 2-4 tahun/ PG 2-4 years	SPS 0-5 tahun/ SEU 0-5 years	TK 5-6 tahun/ KG 5-6 years
(1)	(2)	(3)	(4)	(5)
Banjarmasin Selatan/ South Banjarmasin	5	17	0	63
Banjarmasin Timur/ East Banjarmasin	8	22	1	71
Banjarmasin Barat/ West Banjarmasin	4	11	1	62
Banjarmasin Tengah/ Central Banjarmasin	14	23	0	62
Banjarmasin Utara/ North Banjarmasin	26	36	0	71
<b>Kota Banjarmasin</b>	<b>57</b>	<b>109</b>	<b>2</b>	<b>329</b>

Sumber: Kementerian Pendidikan dan Kebudayaan Kota Banjarmasin  
 Sources: Ministry of Education and Culture of Banjarmasin Municipality

Catatan/Note :

TPA/NG = Taman Penitipan Anak/Nursery Garden

KB/PG = Kelompok Bermain/Play Group

SPS/SEU = Satuan PAUD Sejenis/Similar ECE Unit

TK/KG = Taman Kanak-kanak/Kindergarten

**Tabel 4.1.15. Data Lembaga PKBM Kota Banjarmasin, 2020**  
**Table Data of PKBM Institution of Banjarmasin Municipality, 2020**

Nama Lembaga/ Name of Institution	Alamat Lengkap/ Address	Pimpinan Lembaga/ Head of Institution
(1)	(2)	(3)
PKBM Tunas Bangsa	Jl. K.S.Tubun Gg. Mahakam RT 09 No 12 Banjarmasin	M.Rifani Hamdie
PKBM Sulamul Ulum	Jl. Ujung Benteng RT 12 No 10 Kelurahan Mantuil Banjarmasin	Drs.Saberan
PKBM Karya Mandiri	Jl. Kelayan A Kelayan Dalam Banjarmasin	Rabiatul Adawiyah
PKBM Bintang Kejora	Jl. Pahlawan Gg. Inpres RT 04 Kel. Seberang Mesjid	Adria Huzemi, SE
PKBM Haja	Jl. Belitung Darat Gg. BKIA RT 18 No7A Banjarmasin	Gt.Yusna Syahbana, SE
PKBM Barito	Jl. Ir.P.H.M.Noor Gg. Nuruddin RT 33 No.32 Banjarmasin	M.Zainuddin, S.Ag
PKBM Bina Ilmu	Jl. Intan Sari RT 31 Kelurahan Basirih Banjarmasin	Mahdina, S.Pd
PKBM Kemuning	Jl. Mesjid Gg. Melati RT 39 Kec. Banjarmasin Utara	Muammar, A.Md
PKBM Al Azhar	Jl. Jahri Saleh RT 11 No 80 Kec Banjarmasin Utara	Hj. Samsiah
PKBM Mandiri	Jl. HKS Komplek AMD Blok B7 RT14 Banjarmasin	Aryo Muhaimin, SE
PKBM Melati	Jl. Pekapuran Raya Gg.Melati 3 RT 20 Banjarmasin	Hartini
PKBM Al Falah	Jl. Veteran Km.6 RT 05 No.35 Banjarmasin	Hj.Habibah
PKBM Bina Insani	Jl. Bumi Jaya RT 10 Kec. Banjarmasin Selatan	Dra.Herawati Diah
PKBM LAPAS	Jl. Sutoyo S. Kel. Telaga Biru Kec. Banjarmasin Barat	Sugito
PKBM Raudhatul Jannah	Jl. Sultan Adam Komp. Citra Malkon Temon Banjarmasin	Mursidi, s.Pd
PKBM Az Zahra	Jl. Simpang Pengambangan RT.11 No.20 Banjarmasin	Hj.Syahriah
PKBM Amalia	Jl. Simpang Kuin, Kel. Kuin Selatan Banjarmasin	Amelia Handayani
PKBM Warrahmah	Jl. Ir. P. H. M. Noor Kel. Pelambuan Banjarmasin	Yuliatin Agustina, SE
PKBM Khairu Ummah	Jl. Simpang Kuripan Cempaka Putih Banjarmasin	Sudarwati, SE
PKBM Bina Warga	Jl. Veteran Km 6 RT 5 No. 35 Banjarmasin	Dra. Nor'ain
PKBM Al Hikmah	Jl. Cemara Raya II RT 19 No. 53 Kel. Sungai Miai Banjarmasin	Dra. Hj. Mahayah Shahab
PKBM Ar Riyadh	Jl. K. S. Tubun Gang Mahakam Banjarmasin	Siti Hamsyah, S. Ag
PKBM CHOSEN	Jl. Brigjen H. Hasan Basri Komp. Ruko Kayutangi Permai Banjarmasin	Wira
PKBM Al Yusra	Jl. Simp. Gusti No 14 RT 34 Banjarmasin	Azhar Arif R.E

Sumber: Dinas Pendidikan Kota Banjarmasin

Sources: Department of Education of Banjarmasin Municipality

**Tabel 4.1.16. Daftar Perguruan Tinggi Swasta Lingkungan Lembaga Layanan Dikti Wilayah XI Kalimantan di Kota Banjarmasin, 2020/2021**  
**List of Private College of L2 Dikti Region XI Kalimantan of Banjarmasin Municipality, 2020/2021**

No.	Perguruan Tinggi/ Colleges	Alamat/ Address	Telepon/ Phone
(1)	(2)	(3)	(4)
1	UVAYA Banjarmasin	Jl A Yani KM 5,5 Komp Stadion Lambung Mangkurat	0511- 3253850
2	UNISKA Banjarmasin	Jl Adhyaksa-Kayutangi No 2 RT 26	0511- 3304592
3	Universitas Muhammadiyah Banjarmasin	Jl S Parman-Komp RS Islam NO 1	0511-336002
4	Universitas Sari Mulia	Jl Pramuka No.2	0511- 3268105
5	STIE Indonesia Banjarmasin	Jl Brigjen H Hasan Basry No 9-11	0511- 3304652
6	STIA Bina Banua Banjarmasin	Jl Pramuka No 17 RT 1 Belakang Terminal KM 6	0511- 3255145
7	STIMI Banjarmasin	Jl Kuripan No 26	0511- 3258263
8	STIHSA Banjarmasin	Jl Sultan Adam	0511- 3302963
9	STIENAS Banjarmasin	Jl Mayjen Soetoyo S No 126	0511- 4364563
10	STKIP PGRI Banjarmasin	Jl Sultan Adam Komp H. Iyus No 18 RT 23	0511- 4315443
11	STIE Pancasetia Banjarmasin	Jl A Yani KM 5,5 Komp Waringin	0511- 3256560
12	STMIK Indonesia Banjarmasin	Jl P Hidayatullah Jembatan Banua Anyar	0511- 4315530
13	STIKES Suaka Insan Banjarmasin	Jl H Jafri Zamzam No 8	0511-3361654
14	STKIP Islam Sabibal Muhtadin Banjarmasin	Jl. Sultan Adam Komp.Malkon Temon Banjarmasin	-
15	Akademi Maritim Nusantara Banjarmasin	Jl. Gatot Subroto Samping LIA	-
16	AKPARNAS Banjarmasin	Jl Mayjen Soetoyo S No 126	0511- 4364563
17	AKBID Bunga Kalimantan	Jl Brigjen H Hasan Basry No 4D Rt.14	0511- 3307631
18	AKPER Pandan Harum Banjarmasin	Jl Veteran KM 5,5 Gg Seman No. 58	0511- 3261917
19	ASMI Citra Nusantara Banjarmasin	Jl H. Anang Adenansi (Kamboja) No 5	0511- 4367654
20	AKBID Abdi Persada Banjarmasin	Jl Sutoyo S Teluk Dalam No. 365	0511- 6808699
21	ATRO Citra Intan Persada Banjarmasin	Jl Pekapuran B Laut No. 10 RT. 19 Banjarmasin Tengah	0511- 3254406
22	AKPER Kesdam VI/ Tanjung Pura	Jl. Sutoyo S No. 408	0511-3358334
23	STIKES ISFI Banjarmasin	Jl. Flamboyan III/ 7B Kayutangi	0511-3300221
24	Politeknik Hasnur	Jl. Brigjen Hasan Basri KM. 11 Ray 5 Handil Bakti Kab. Barito Kuala	0511-6156666
25	Politeknik Unggulan Kalimantan	Jl. Pangeran Hidayatullah RT. 14 Komplek Upik Futsal Benua Anyar B	0511-4315915

Sumber: Lembaga Layanan Pendidikan Tinggi Wilayah XI Kalimantan  
 Sources: Higher Education Service Institutions Region IX Kalimantan



**Tabel 4.1.17. Jumlah Dosen Pada Perguruan Tinggi Akademi Swasta Lingkungan lembaga Layanan Dikti Wilayah XI Kalimantan di Kota Banjarmasin, 2020-2021**  
**Number of Teachers in Private College of L2 Dikti Region XI Kalimantan of Banjarmasin Municipality, 2020-2021**

Perguruan Tinggi/ Colleges	Jenjang Pendidikan/ Education Level					
	SP.1-2	D3	D4	S1	S2	S3
(1)	(2)	(3)	(4)	(5)	(6)	(7)
UVAYA Banjarmasin	-	-	-	1	93	7
UNISKA Banjarmasin	-	-	-	6	363	62
Universitas Muhammadiyah Banjarmasin	1	-	-	1	163	2
Universitas Sari Mulia	1	-	-	-	108	2
STIE Indonesia Banjarmasin	-	-	-	-	29	5
STIA Bina Banua Banjarmasin	-	-	-	1	19	5
STIMI Banjarmasin	-	-	-	-	15	7
STIHSA Banjarmasin	-	-	-	-	26	11
STIENAS Banjarmasin	-	-	-	-	26	1
STKIP PGRI Banjarmasin	-	-	-	-	67	9
STIE Pancasetia Banjarmasin	-	-	-	11	80	15
STMIK Indonesia Banjarmasin	-	-	-	22	52	1
STIKES Suaka Insan Banjarmasin	-	-	1	-	24	-
STIKIP Islam Sabilal Muhtadin Banjarmasin	-	-	-	-	5	-
Akademi Maritim Nusantara Banjarmasin	-	-	-	1	13	-
AKPARNAS Banjarmasin	-	-	-	3	12	1
AKBID Bunga Kalimantan	1	-	11	2	10	-
AKPER Pandan Harum Banjarmasin	-	-	-	-	12	-
ASMI Citra Nusantara Banjarmasin	-	-	-	3	15	1
AKBID Abdi Persada Banjarmasin	-	-	-	-	8	-
ATRO Citra Intan Persada Banjarmasin	-	-	-	1	6	-
AKPER Kesdam VI/ Tanjung Pura	-	-	-	-	13	-
STIKES ISFI Banjarmasin	-	-	-	-	15	-
Politeknik Hasnur	-	-	-	-	25	-
Politeknik Unggulan Kalimantan	-	-	-	-	28	1

Sumber: Lembaga Layanan Pendidikan Tinggi Wilayah XI Kalimantan  
 Sources: Higher Education Service Institutions Region XI Kalimantan

**Tabel 4.1.18. Jumlah Mahasiswa Pada Perguruan Tinggi Akademi Swasta Lingkungan Lembaga Layanan Dikti Wilayah XI Kalimantan di Kota Banjarmasin, 2020/2021**  
**Number of Students in Private College of L2 Dikti Region XI Kalimantan of Banjarmasin Municipality, 2020/2021**

Perguruan Tinggi/ Colleges	Jumlah Mahasiswa Baru/ Number of New Students		Jumlah Mahasiswa Aktif/ Number of Senior Students	
	Laki-laki/ Male	Perempuan/ Female	Laki-laki/ Male	Perempuan/ Female
(1)	(2)	(3)	(4)	(5)
UVAYA Banjarmasin	117	119	1 013	846
UNISKA Banjarmasin	2 544	2 023	11 854	8 189
Universitas Muhammadiyah Banjarmasin	210	498	630	1 644
Universitas Sari Mulia	83	372	215	903
STIE Indonesia Banjarmasin	104	170	487	581
STIA Bina Banua Banjarmasin	98	87	408	324
STIMI Banjarmasin	61	47	238	159
STIHSA Banjarmasin	194	84	717	293
STIENAS Banjarmasin	60	99	463	741
STKIP PGRI Banjarmasin	107	291	428	996
STIE Pancasetia Banjarmasin	408	416	2 757	2 352
STMIK Indonesia Banjarmasin	71	22	890	253
STIKES Suaka Insan Banjarmasin	46	77	97	255
STIKIP Islam Sabilal Muhtadin Banjarmasin	3	28	37	146
Akademi Maritim Nusantara Banjarmasin	63	23	153	42
AKPARNAS Banjarmasin	5	6	33	49
AKBID Bunga Kalimantan	-	21	-	76
AKPER Pandan Harum Banjarmasin	-	-	8	28
ASMI Citra Nusantara Banjarmasin	-	-	142	254
AKBID Abdi Persada Banjarmasin	-	30	-	79
ATRO Citra Intan Persada Banjarmasin	10	17	47	59
AKPER Kesdam VI/ Tanjung Pura	35	48	97	93
STIKES ISFI Banjarmasin	45	207	22	133
Politeknik Hasnur	55	39	134	68
Politeknik Unggulan Kalimantan	46	57	122	211

Sumber: Lembaga Layanan Pendidikan Tinggi Wilayah XI Kalimantan  
 Sources: Higher Education Service Institutions Region XI Kalimantan

**Tabel 4.1.19. Jumlah Mahasiswa Baru Diterima dan Kelulusan Menurut Fakultas pada Universitas Lambung Mangkurat Banjarmasin, 2020/2021**  
**Number of New and Graduated College Students at Lambung Mangkurat University Banjarmasin, 2020/2021**

Fakultas/ Faculties	Mahasiswa Baru/ Number of New College Student				Jumlah Kelulusan/ Number of Graduated
	SNMPTN	SBMPTN	Seleksi Mandiri	Jumlah/ Total	
(1)	(2)	(3)	(4)	(6)	(7)
Keguruan & Ilmu Pendidikan/ Teacher and Science Education	338	911	1 026	2 275	534
Hukum/ Law	84	254	351	689	176
Ekonomi dan Bisnis/ Economic and business	96	252	487	835	297
Ilmu Sosial Politik/ Political Science	80	273	359	712	235
Pertanian/ Agriculture	71	195	178	444	255
Kehutanan/ Forestry	37	103	76	216	101
Perikanan dan Kelautan/ Fishery and Marine	54	136	90	280	100
Teknik/ Technique	113	354	295	762	262
Kedokteran/ Medical	111	182	275	568	226
Matematika dan Ilmu Pengetahuan/ Mathematics and Science	85	178	148	411	151
Kedokteran Gigi/ Dentistry	16	40	31	87	25
Pascasarjana/ Postgraduate	-	-	292	292	78
<b>Jumlah/Total</b>	<b>1 085</b>	<b>2 878</b>	<b>3 608</b>	<b>7 571</b>	<b>2 440</b>

Sumber: Universitas Lambung Mangkurat Banjarmasin  
 Sources: University of Lambung Mangkurat Banjarmasin

**Tabel 4.1.20.** Jumlah Mahasiswa Menurut Tingkat Pendidikan dan Fakultas pada Universitas Lambung Mangkurat Banjarmasin, 2020/2021  
**Table** *Number of College Students by Education Level and Faculty at Lambung Mangkurat University Banjarmasin, 2020/2021*

Fakultas/ Faculties	Tingkat Pendidikan/ Education Level						Jumlah/ Total
	S-3	S-2	SP-1	Pro- fesi	S-1	S-0	
(1)	(2)	(3)	(4)	(5)	(6)	(7)	(8)
Keguruan & Ilmu Pendidikan/ Teacher and Science Education	-	193	-	491	8 767	-	9 451
Hukum/ Law	-	372	-	-	2 237	-	2 609
Ekonomi dan Bisnis/ Economic and business	-	301	-	-	2 872	587	3 760
Ilmu Sosial Politik/ Political Science	-	261	-	-	3 214	-	3 475
Pertanian/ Agriculture	-	119	-	-	2 402	-	2 521
Kehutanan/ Forestry	-	-	-	-	888	-	881
Perikanan dan Kelautan/ Fishery and Marine	-	-	-	-	1 398	-	1 398
Teknik/ Technique	-	186	-	44	2 439	-	2 669
Kedokteran/ Medical	-	114	118	520	2 304	-	3 056
Matematika dan Ilmu Pengetahuan/ Mathematics and Science	-	-	-	120	1 921	75	2 116
Kedokteran Gigi/ Dentistry	-	-	-	264	473	-	737
Pascasarjana/ Postgraduate	68	632	-	-	-	-	700
<b>Jumlah/Total</b>	<b>68</b>	<b>2 178</b>	<b>118</b>	<b>1 439</b>	<b>28 908</b>	<b>662</b>	<b>33 373</b>

Sumber: Universitas Lambung Mangkurat Banjarmasin  
 Sources: University of Lambung Mangkurat Banjarmasin

## SOCIAL AND WELFARE

**Tabel 4.1.21. Jumlah Mahasiswa Menurut Tingkat Pendidikan, Jenis Kelamin dan Fakultas Pada Universitas Lambung Mangkurat Banjarmasin, 2020/2021**  
**Number of College Students by Education Level, Gender and Faculties at Lambung Mangkurat University Banjarmasin, 2020/2021**

Fakultas/ Faculty	Tingkat Pendidikan dan Jenis Kelamin/Education Level and Gender												Jumlah/ Total
	S3 Doctoral		S2 Post Graduate		SP-1 Post Graduate		Profesi Post Graduate		S-1 Graduate		S-0 Bachelor		
	L/ M	P/ F	L/ M	P/ F	L/ M	P/ F	L/ M	P/ F	P/ F	P/ F	L/ M	P/ F	
(1)	(2)	(3)	(4)	(5)	(6)	(7)	(8)	(9)	(10)	(11)	(12)	(13)	(14)
Keguruan & Ilmu Pendidikan/ Teacher and Science Education	-	-	84	109	-	-	152	339	2 823	5 944	-	-	9 451
Hukum/ Law	-	-	230	142	-	-	-	-	1 083	1 154	-	-	2 609
Ekonomi dan Bisnis/ Economisc and business	-	-	157	144	-	-	-	-	1 135	1 737	208	379	3 760
Ilmu Sosial Politik/ Political Science	-	-	145	116	-	-	-	-	1 329	1 885	-	-	3 475
Pertanian/ Agriculture	-	-	62	57	-	-	-	-	1 158	1 244	-	-	2 521
Kehutanan/ Forestry	-	-	-	-	-	-	-	-	476	405	-	-	881
Perikanan dan Kelautan/ Fishery and Marine	-	-	-	-	-	-	-	-	733	665	-	-	1 398
Teknik/ Technique	-	-	128	58	-	-	35	9	1 459	980	-	-	2 669
Kedokteran/ Medical	-	-	37	77	69	49	161	359	598	1 706	-	-	3 056
Matematika dan Ilmu Pengetahuan/ Mathematics and Science	-	-	-	-	-	-	32	88	690	1231	13	62	2 116
Kedokteran Gigi/ Dentistry	-	-	-	-	-	-	59	205	103	370	-	-	737
Pascasarjana/ Postgraduate	44	24	311	321	-	-	-	-	-	-	-	-	700
<b>Jumlah/Total</b>	<b>44</b>	<b>24</b>	<b>1 154</b>	<b>1 024</b>	<b>69</b>	<b>49</b>	<b>439</b>	<b>1 000</b>	<b>11 587</b>	<b>17 321</b>	<b>221</b>	<b>441</b>	<b>33 373</b>

Sumber: Universitas Lambung Mangkurat Banjarmasin  
 Sources: University of Lambung Mangkurat Banjarmasin

Catatan/Note :  
 L/M = Laki-laki/Male  
 P/F = Perempuan/Female

**Tabel 4.1.22.** Jumlah Dosen menurut Fakultas dan Tingkat Pendidikan pada Universitas Lambung Mangkurat Banjarmasin, 2020/2021  
*Number of Lectures by Faculties and Education Level at Lambung Mangkurat University Banjarmasin, 2020/2021*

Fakultas/ Faculties	Tingkat Pendidikan/Education Level				Jumlah/ Total
	SP-1	S-1 Graduate	S-2 Post Graduate	S-3 Doctoral	
(1)	(2)	(3)	(4)	(5)	(6)
Keguruan & Ilmu Pendidikan/ Teacher and Science Education	-	1	140	87	228
Hukum/ Law	-	-	29	23	52
Ekonomi dan Bisnis/ Economic and business	-	-	74	31	105
Sosial Politik/ Social Politics	-	-	61	22	83
Teknik/ Technic	-	-	79	38	117
Kedokteran/ Medical	11	-	80	24	115
Matematika dan Ilmu Pengetahuan/ Mathematics and Science	-	-	74	29	103
Kedokteran Gigi/ Dentistry	16	-	18	2	36
Pascasarjana/ Postgraduate	-	-	-	-	-
<b>Jumlah/Total</b>	<b>27</b>	<b>1</b>	<b>555</b>	<b>256</b>	<b>839</b>

Sumber: Universitas Lambung Mangkurat Banjarmasin  
 Sources: University of Lambung Mangkurat Banjarmasin

**Tabel 4.1.23. Jumlah Mahasiswa UIN Antasari Menurut Jenis Kelamin dan Fakultas, 2020/2021**  
**Table**

*Number of Students at UIN Antasari by Gender and Faculties, 2020/2021*

Fakultas/ Faculties	Jenis Kelamin/Gender		
	Laki-Laki/ Male	Perempuan/ Female	Jumlah/ Total
(1)	(2)	(3)	(4)
Syariah/ Islamic Law	154	163	317
Tarbiyah dan Keguruan/ Tarbiyah and Teacher Training	255	595	850
Dakwah dan Ilmu Komunikasi/ Dawah and Communication Science	147	150	297
Ushuluddin dan Humaniora/ Ushuluddin and Humanities	124	191	315
Ekonomi dan Bisnis Islam/ Economics and Islamic Business	72	128	200
PPS (S2)/ Postgraduate	115	63	178
<b>Jumlah/Total</b>	<b>867</b>	<b>1 290</b>	<b>2 157</b>

Sumber: Universitas Islam Negeri Antasari Banjarmasin  
 Sources: State Islamic University Antasari Banjarmasin

**Tabel 4.1.24. Jumlah Dosen Tetap UIN Antasari menurut Jenis Kelamin dan Fakultas, 2020/2021**  
**Table** *Number of Permanent Lecturers at IAIN by Gender and Faculties, 2020/2021*

Fakultas/ Faculties	Jenis Kelamin/Gender		
	Laki-Laki/ Male	Perempuan/ Female	Jumlah/ Total
(1)	(2)	(3)	(4)
Syariah/ Islamic Law	26	16	42
Tarbiyah dan Keguruan/ Tarbiyah and Teacher Training	72	86	158
Dakwah dan Ilmu Komunikasi/ Dawah and Communication Science	24	18	42
Ushuluddin dan Humaniora/ Ushuluddin and Humanities	29	13	42
Ekonomi dan Bisnis Islam/ Economics and Islamic Business	19	17	36
PPS (S2)/ Postgraduate	38	9	47
<b>Jumlah/Total</b>	<b>208</b>	<b>159</b>	<b>367</b>

Sumber: Universitas Islam Negeri Antasari Banjarmasin  
 Sources: State Islamic University Antasari Banjarmasin



**Tabel 4.1.25. Jumlah Dosen Tetap UIN Antasari Banjarmasin Menurut Pendidikan dan Jenis Kelamin, 2020/2021**  
**Number of Permanent Lecturers at IAIN by Education Level and Gender, 2020/2021**

Fakultas/ Faculties	Strata 1/ Graduate			Strata 2/ Post Graduate			Strata 3/ Doctoral			Jumlah/ Total		
	L/ M	P/ F	J/ T	L/ M	P/ F	J/ T	L/ M	P/ F	J/ T	L/ M	P/ F	J/ T
(1)	(2)	(3)	(4)	(5)	(6)	(7)	(8)	(9)	(10)	(11)	(12)	(13)
Syariah/ Islamic Law	-	-	-	23	14	37	3	2	5	26	16	42
Tarbiyah dan Keguruan/ Tarbiyah and Teacher Training	-	-	-	53	75	128	19	11	30	72	86	158
Dakwah dan Ilmu Komunikasi/ Dawah and Communication Science	-	-	-	20	16	36	4	2	6	24	18	42
Ushuluddin dan Humaniora/ Ushuluddin and Humanities	-	-	-	18	12	30	11	1	12	29	13	42
Ekonomi dan Bisnis Islam/ Economics and Islamic Business	-	-	-	17	17	34	2	-	2	19	17	36
PPS (S2)/ Postgraduate	-	-	-	-	-	-	38	9	47	38	9	47
<b>Jumlah/Total</b>	-	-	-	<b>131</b>	<b>134</b>	<b>265</b>	<b>77</b>	<b>25</b>	<b>102</b>	<b>208</b>	<b>159</b>	<b>367</b>

Sumber: Universitas Islam Negeri Antasari Banjarmasin  
 Sources: State Islamic University Antasari Banjarmasin

Catatan/Note :  
 L/M = Laki-laki/Male  
 P/F = Perempuan/Female

**Tabel 4.1.26. Jumlah Dosen Tetap UIN Antasari menurut Jabatan, 2020/2021**  
**Table Number of Permanent Lecturers at IAIN by Occupation, 2020/2021**

Fakultas/ Faculties	Asisten Ahli/ Expert Assistant			Lektor/ Lecturer			Lektor Kepala/ Chief Lecturer			Guru Besar/ Professor		
	L/ M	P/ F	J/ T	L/ M	P/ F	J/ T	L/ M	P/ F	J/ T	L/ M	P/ F	J/ T
(1)	(2)	(3)	(4)	(5)	(6)	(7)	(8)	(9)	(10)	(11)	(12)	(13)
Syariah/ Islamic Law	9	4	13	11	7	18	6	5	11	-	-	-
Tarbiyah dan Keguruan/ Tarbiyah and Teacher Training	13	27	40	41	47	88	18	12	30	-	-	-
Dakwah dan Ilmu Komunikasi/ Dawah and Communication Science	3	5	8	10	5	15	11	8	19	-	-	-
Ushuluddin dan Humaniora/ Ushuluddin and Humanities	8	5	13	9	6	15	11	2	13	1	-	-
Ekonomi dan Bisnis Islam/ Economics and Islamic Business	9	5	14	8	8	16	2	4	6	-	-	-
PPS (S2)/ Postgraduate	-	-	-	9	5	14	18	2	20	11	2	13
<b>Jumlah/Total</b>	<b>42</b>	<b>46</b>	<b>88</b>	<b>88</b>	<b>78</b>	<b>166</b>	<b>66</b>	<b>33</b>	<b>99</b>	<b>12</b>	<b>2</b>	<b>13</b>

Sumber: Universitas Islam Negeri Antasari Banjarmasin  
 Sources: State Institute of Islamic Antasari Banjarmasin

Catatan/Note :

L/M = Laki-laki/Male

P/F = Perempuan/Female

## 4.2. KESEHATAN/HEALTH

**Tabel** 4.2.1. Jumlah Kelurahan yang Memiliki Fasilitas Kesehatan Menurut Kecamatan, 2018-2020  
**Table** 2018-2020  
*Number of Villages Having Health Facilities by Subdistrict, 2018-2020*

Kecamatan/ Subdistrict	Rumah Sakit/ Hospital			Rumah Sakit Bersalin/ Maternity Hospital			Poliklinik/ Polyclinic		
	2018	2019	2020	2018	2019	2020	2018	2019	2020
(1)	(2)	(3)	(4)	(5)	(6)	(7)	(8)	(9)	(10)
Banjarmasin Selatan/ South Banjarmasin	0	1	1	0	0	-	9	6	7
Banjarmasin Timur/ East Banjarmasin	1	1	1	0	0	-	7	6	6
Banjarmasin Barat/ West Banjarmasin	2	2	3	1	1	-	9	7	8
Banjarmasin Tengah/ Central Banjarmasin	2	2	2	0	0	-	5	8	8
Banjarmasin Utara/ North Banjarmasin	1	1	1	0	0	-	8	5	5
<b>Kota Banjarmasin</b>	<b>6</b>	<b>7</b>	<b>8</b>	<b>1</b>	<b>1</b>	<b>-</b>	<b>38</b>	<b>32</b>	<b>34</b>

Lanjutan Tabel/*Continued Table 4.2.1.*

Kecamatan/ Subdistrict	Puskesmas/ Public Health Center			Puskesmas Pembantu/ Subsidiary of Public Health Center			Apotek/ Pharmacy		
	2018	2019	2020	2018	2019	2020	2018	2019	2020
(1)	(2)	(3)	(4)	(5)	(6)	(7)	(8)	(9)	(10)
Banjarmasin Selatan/ South Banjarmasin	5	6	6	8	8	8	7	10	11
Banjarmasin Timur/ East Banjarmasin	7	6	6	3	3	3	9	9	9
Banjarmasin Barat/ West Banjarmasin	7	5	5	6	5	5	9	7	7
Banjarmasin Tengah/ Central Banjarmasin	5	5	5	3	3	3	12	11	12
Banjarmasin Utara/ North Banjarmasin	5	4	4	7	6	7	8	7	8
<b>Kota Banjarmasin</b>	<b>29</b>	<b>26</b>	<b>26</b>	<b>27</b>	<b>25</b>	<b>26</b>	<b>45</b>	<b>44</b>	<b>47</b>

Sumber: BPS Kota Banjarmasin (Pendataan Potensi Desa/Podes)

Sources: Statistics of Banjarmasin (Village Potential Data Collection)

Catatan:

<sup>1</sup> Jumlah kelurahan yang memiliki rumah sakit bersalin dan rumah bersalin

<sup>1</sup> Number of villages having maternity hospital and maternity home

## SOCIAL AND WELFARE

**Tabel 4.2.2. Jumlah Tenaga Kesehatan Menurut Kecamatan, 2020**  
**Table Number of Medical Personnel by Subdistrict, 2020**

Kecamatan/ Subdistrict	Dokter/ Doctor	Perawat/ Nurse	Bidan/ Obstetrician	Farmasi/ Pharmaceu- tical	Ahli Gizi/ Nutritionist
(1)	(2)	(3)	(4)	(5)	(6)
Banjarmasin Selatan/ South Banjarmasin	34	169	80	49	20
Banjarmasin Timur/ East Banjarmasin	40	165	52	56	17
Banjarmasin Barat/ West Banjarmasin	98	274	85	40	23
Banjarmasin Tengah/ Central Banjarmasin	163	1 130	187	102	50
Banjarmasin Utara/ North Banjarmasin	41	457	104	41	34
<b>Kota Banjarmasin</b>	<b>399</b>	<b>2 195</b>	<b>508</b>	<b>288</b>	<b>144</b>

Sumber: Dinas Kesehatan Kota Banjarmasin

Sources: Department of Health of Banjarmasin Municipality

**Tabel 4.2.3. Persentase Penduduk yang Mempunyai Keluhan Kesehatan Selama Sebulan Terakhir di Kota Banjarmasin, 2016-2020**  
**Number of People Who Had Health Complaint During a Month Prior to The Survey in Banjarmasin Municipality, 2016-2020**

Tahun/ Year	Laki-laki/ Male	Perempuan/ Female	Jumlah/ Total
(1)	(2)	(3)	(4)
2016	18,54	18,88	18,71
2017	11,72	14,09	12,90
2018	6,07	8,41	7,25
2019	10,47	14,08	12,27
2020	10,30	12,75	11,52

Sumber: BPS Kota Banjarmasin (Survei Sosial Ekonomi Nasional Kor, Maret 2020)

Sources: Statistics of Banjarmasin (National Socio Economic Survey kor, March 2020)

**Tabel 4.2.4. Jumlah Rumah Sakit Umum, Rumah Sakit Khusus, Rumah Sakit/Rumah Bersalin, Puskesmas, Klinik/Balai Kesehatan, Posyandu, dan Polindes Menurut Kecamatan, 2019 dan 2020**  
**Number of General Hospital, Special Hospital, Maternity Hospital and Public Health Center, Medical Clinic, Integrated Service Post, Village Maternity Cottage by Subdistrict, 2019 and 2020**

Kecamatan/ Subdistrict	Rumah Sakit Umum/ General Hospital		Rumah Sakit Khusus/ Special Hospital		Rumah Sakit Bersalin/ Maternity Hospital		Puskesmas/ Public Health Center	
	2019	2020	2019	2020	2019	2020	2019	2020
(1)	(2)	(3)	(4)	(5)	(6)	(7)	(8)	(9)
Banjarmasin Selatan/ South Banjarmasin	1	1	-	-	-	-	6	6
Banjarmasin Timur/ East Banjarmasin	1	1	1	1	-	-	6	6
Banjarmasin Barat/ West Banjarmasin	1	1	1	1	-	-	5	5
Banjarmasin Tengah/ Central Banjarmasin	4	4	1	1	-	-	5	5
Banjarmasin Utara/ North Banjarmasin	1	1	-	-	-	-	4	4
<b>Kota Banjarmasin</b>	<b>8</b>	<b>8</b>	<b>3</b>	<b>3</b>	<b>-</b>	<b>-</b>	<b>26</b>	<b>26</b>

Lanjutan Tabel/*Continued Table* 4.2.4.

Kecamatan/ Subdistrict	Klinik/Balai Kesehatan/ Clinic/Health Center		Posyandu/ Maternal & Child Health Center		Polindes/ Village Maternity	
	2019	2020	2019	2020	2019	2020
(1)	(2)	(3)	(4)	(5)	(6)	(7)
Banjarmasin Selatan/ South Banjarmasin	6	6	85	85	5	5
Banjarmasin Timur/ East Banjarmasin	15	20	84	84	2	2
Banjarmasin Barat/ West Banjarmasin	7	11	76	76	2	2
Banjarmasin Tengah/ Central Banjarmasin	16	15	65	75	-	-
Banjarmasin Utara/ North Banjarmasin	12	13	83	85	3	3
<b>Kota Banjarmasin</b>	<b>56</b>	<b>65</b>	<b>393</b>	<b>405</b>	<b>12</b>	<b>12</b>

Sumber: Dinas Kesehatan Kota Banjarmasin

Sources: Department of Health of Banjarmasin Municipality



**Tabel 4.2.5. Jumlah Kasus Penyakit Menurut Kecamatan dan Jenis Penyakit, 2020**  
**Table Number of Disease Cases by Subdistrict and Type of Disease, 2020**

Kecamatan/ Subdistrict	Malaria (Suspek) Malaria (Suspect)	TB Paru Tuberculosis	Pneumonia <sup>1</sup> Pneumonia <sup>1</sup>	Kusta Leprosy
(1)	(2)	(3)	(4)	(5)
Banjarmasin Selatan/ South Banjarmasin	-	1 128	327	-
Banjarmasin Timur/ East Banjarmasin	-	799	444	-
Banjarmasin Barat/ West Banjarmasin	-	447	460	-
Banjarmasin Tengah/ Central Banjarmasin	-	522	288	-
Banjarmasin Utara/ North Banjarmasin	-	1 129	459	-
<b>Kota Banjarmasin</b>	<b>-</b>	<b>4 025</b>	<b>1 978</b>	<b>-</b>

Lanjutan Tabel/*Continued Table* 4.2.5.

Kecamatan/ Subdistrict	Tetanus Neonatorum	Campak Measles	Diare <sup>2</sup> Diarrhoea <sup>2</sup>	DBD Dengue Hemorrhagic Fever
(1)	(6)	(7)	(8)	(9)
Banjarmasin Selatan/ South Banjarmasin	-	9	647	13
Banjarmasin Timur/ East Banjarmasin	-	4	241	4
Banjarmasin Barat/ West Banjarmasin	-	1	409	8
Banjarmasin Tengah/ Central Banjarmasin	-	5	124	5
Banjarmasin Utara/ North Banjarmasin	-	10	48	0
<b>Kota Banjarmasin</b>	<b>-</b>	<b>29</b>	<b>1 469</b>	<b>30</b>

Lanjutan Tabel/*Continued Table 4.2.5.*

Kecamatan/ Subdistrict	AIDS		IMS STD
	Kasus Baru <sup>3</sup> New Cases <sup>3</sup>	Kasus Kumulatif Cumulative Cases	
(1)	(10)	(11)	(12)
Banjarmasin Selatan/ South Banjarmasin	96	-	35
Banjarmasin Timur/ East Banjarmasin	15	-	10
Banjarmasin Barat/ West Banjarmasin	13	-	5
Banjarmasin Tengah/ Central Banjarmasin	67	-	11
Banjarmasin Utara/ North Banjarmasin	50	-	2
<b>Kota Banjarmasin</b>	<b>241</b>	<b>-</b>	<b>63</b>

Sumber: Dinas Kesehatan Kota Banjarmasin

Sources: Department of Health of Banjarmasin Municipality

Catatan/Note:

<sup>1</sup> Pneumonia pada balita/*Pneumonia in children under five years old*

<sup>2</sup> Jumlah Kejadian luar biasa/*Number of extraordinary events*

<sup>3</sup> Sampai dengan Januari 2021/*Up to January 2021*

<sup>4</sup> Data kasus AIDS pada publikasi tahun bersangkutan dapat berbeda dengan dengan publikasi tahun sebelumnya dikarenakan terdapat penambahan kasus yang belum melaporkan/*The case data of AIDS in the newest publication may be different from the previous years publication due to the addition of unreported cases*

**Tabel 4.2.6. Jumlah Dokter, Bidan dan Dukun Bayi Praktek Swasta, 2010-2020**  
**Table Number of Doctors, Obstetricians, Trained Midwives, 2010-2020**

Tahun/ Years	Dokter/ Doctor	Bidan/ Obstetrician	Dukun Bayi/ Trained Midwife
(1)	(2)	(3)	(4)
2010	398	315	79
2011	499	323	70
2012	494	360	47
2013	623	394	64
2014	489	297	85
2015	490	299	83
2016	445	174	48
2017	551	336	42
2018	1 019	589	22
2019	701	1 201	29
2020	399	508	32

Sumber: Dinas Kesehatan Kota Banjarmasin

Sources: Department of Health of Banjarmasin Municipality

**Tabel 4.2.7. Aktualisasi Program Sarana Kesehatan, 2020**  
**Table Actualization of Medical Facilities Program, 2020**

Jenis Program/ Kind of Program	Satuan/ Unit	Jumlah/ Total
(1)	(2)	(3)
<b>Pelayanan Kesehatan Masyarakat/ Public Health Service :</b>		
- Pembangunan Puskesmas Rehabilitasi/ <i>Health Center Rehabilitation Construction</i>	Buah	2
- Pembangunan Gedung Puskesmas Pembantu/ <i>Sub Health Center Rehabilitation Construction</i>	Buah	-
- Pembangunan Rumah Dokter/ <i>Doctors Residence Construction</i>	Buah	-
- Pembangunan Rumah Paramedis/ <i>Paramedic Residence Construction</i>	Buah	-
- Perbaikan Gedung Puskesmas/ <i>Health Center Repairing</i>	Buah	8
- Perbaikan Gedung Puskesmas Pembantu/ <i>Sub Health Center Repairing</i>	Buah	1
- Perbaikan Rumah Dokter/ <i>Doctors Residence Repairing</i>	Buah	-
- Perbaikan Rumah Paramedis / <i>Paramedic Residence Repairing</i>	Buah	-
- Operasional Puskesmas/ <i>Public Health Center Operational</i>	Rupiah	-
- Perbaikan UPTD Jamkesmas/ <i>Regional Technical Unit of Jamkesmas Repairing</i>	Buah	-
- Perbaikan UPTD Labkesda/ <i>Regional Technical Unit of Regional Health Lab. Repairing</i>	Buah	-
- UPTD GFK/ <i>Regional Technical Unit of GFK Repairing</i>	Buah	-
- Pembangunan Poskesdes/ <i>Village Health Post Construction</i>	Buah	-
- Perbaikan Poskesdes/ <i>Village Health Post Repairing</i>	Buah	1

Lanjutan Tabel/*Continued Table* 4.2.7.

Jenis Program/ <i>Kind of Program</i>	Satuan/ <i>Unit</i>	Jumlah/ <i>Total</i>
(1)	(2)	(3)
<b>Sarana Penyediaan Air Bersih/ <i>Water Supply Facilities :</i></b>		
- Bak Penampungan Air Hujan/ <i>Raiwater Tanks</i>	Buah	-
- Sumur Pompa Tangan Dangkal/ <i>Shallow Well Hand Pump</i>	Buah	-
- SAS	Buah	-
- Kran Umum/ <i>Public Taps</i>	Buah	
<b>Sarana Kesehatan Perumahan Dan Lingkungan : <i>Housing and Environmental Health Facilities :</i></b>		
- Pembangunan Rehabilitasi Jamban Keluarga/ <i>Construction of Family Latrines Rehabilitation</i>	Buah	-
- Sarana Pembuangan Air Limbah/ <i>Wastewater Disposal Facilities</i>	Buah	-
- Jamban Jamak/ <i>Public Toilets</i>	Buah	609 586
- Percontohan Kotak Sampah dan Pemukiman/ <i>Pilot Litter Box and Settlement</i>	Buah	-
- Jamban Sekolah/ <i>School Latrines</i>	Buah	470

Sumber: Dinas Kesehatan Kota Banjarmasin

Sources: Department of Health of Banjarmasin Municipality

**Tabel 4.2.8. Jumlah Penderita Baru Rawat Jalan Menurut Kelompok Umur dan Jenis Penyakit yang Diamati di Puskesmas, 2020**  
**Table** *Number of New Out Patient Care by Ages and Kind of Disease Which is Perceived in Health Centre, 2020*

Nama Penyakit/ Disease	Kelompok Umur/Age Group (Tahun / Years)					Jumlah/ Total
	< 1	1-4	5-14	15-44	> 45	
(1)	(2)	(3)	(4)	(5)	(6)	(7)
Diare/ Diarrhea	122	300	227	452	278	1 379
Pneumonia/ Pneumonia	-	-	-	-	1	1
Disentri/ Dysentery	2	1	-	-	-	3
Tifoid/ Typhoid	7	62	195	170	50	484
TB Paru Klinis/ Clinical Pulmonary TB	4	12	49	467	572	1 104
TB Paru BTA+/ BTA+ Pulmonary TB	2	58	72	1 195	1 418	2 745
Malaria Klinis/ Clinical Malaria	-	-	-	1	1	2
DBD/ DHF	1	5	12	10	2	27
Campak/ Measles	6	6	8	8	1	29
Kusta MB/ MB Leprosy	-	-	-	37	-	37
Kusta PB/ PB Leprosy	-	-	-	11	-	11
Infeksi Gonokok/ Mumps Infection	-	-	1	31	1	33
Tetanus Neonatorum/ Tetanus Neonatorum	-	-	-	-	-	-
Malaria Falcifarum/ Falcifarum Malaria	-	-	-	2	3	5
Tetanus/ Tenanus	-	-	2	1	-	3
Malaria Vivax/ Vivax Malaria	-	4	3	-	-	7
Siphilis/ Syphilis	-	-	-	2	1	3

Sumber: Dinas Kesehatan Kota Banjarmasin

Sources: Department of Health of Banjarmasin Municipality

**Tabel 4.2.9. Pola Penyakit Penderita Rawat Jalan di Puskesmas Umur Penderita <28 Hari, 2020**  
***Disease Pattern of New Out Patient Care Patients in Public Health Center at <28 Days Age, 2020***

<b>Nama Penyakit/ Diseases</b>	<b>Jumlah Penderita/ Number of Patients</b>	<b>Persentase/ Percentage (%)</b>
<b>(1)</b>	<b>(2)</b>	<b>(3)</b>
Infeksi akut lain pada saluran pernafasan atas / <i>Other acute infections of upper respiratory tract</i>	168	90,81
Penyakit lain pada saluran pernapasan bagian atas / <i>Other disease of the upper respiratory tract</i>	-	-
Gangguan gigi dan jaringan penyangga lain / <i>Disorder of teeth and other supporting net</i>	-	-
Pneumonia / <i>Pneumonia</i>	8	4,32
Penyakit rongga mulut, kelenjar ludah, dan rahang / <i>Diseases of oral cavity, salivary glands and jaws</i>	-	-
Diare / <i>Diarrhea</i>	8	4,32
Penyakit kulit infeksi / <i>Infectious skin disease</i>	-	-
Penyakit kulit alergi / <i>Alergic skin disease</i>	-	-
Infeksi penyakit usus yang lain / <i>Other intestinal infections</i>	1	0,54
Bronchitis / <i>Bronchitis</i>	-	-
Tonsilitis / <i>Tonsilitis</i>	-	-
Asma / <i>Asthma</i>	-	-
Infeksi telinga tengah / <i>Middle ear infections</i>	-	-
Penyakit mata lain-lain / <i>Other eye diseases</i>	-	-
Penyakit pada system otot dan jaring pengikat / <i>Diseases of the muscular system and the net binding</i>	-	-
Penyakit lain-lain / <i>Other diseases</i>	-	-
<b>Jumlah/Total</b>	<b>185</b>	<b>100,00</b>

Sumber: Dinas Kesehatan Kota Banjarmasin  
 Sources: Department of Health of Banjarmasin Municipality



**Tabel 4.2.10. Pola Penyakit Penderita Rawat Jalan di Puskesmas Umur Penderita 28 Hari -1 Tahun, 2020**  
**Table Disease Pattern of Take Home Care Patients in Public Health Center at 28 Days -1 Year Age, 2020**

Nama Penyakit/ Diseases	Jumlah Penderita/ Number of Patients	Persentase/ Percentage (%)
(1)	(2)	(3)
Infeksi akut lain pada saluran pernafasan atas / <i>Other acute infections of upper respiratory tract</i>	1 860	7,61
Penyakit lain pada saluran pernapasan bagian atas / <i>Other disease of the upper respiratory tract</i>	-	-
Diare / <i>Diarrhea</i>	122	5,02
Infeksi penyakit usus yang lain/ <i>Other intestinal infections</i>	9	0,37
Pneumonia / <i>Pneumonia</i>	254	10,46
Penyakit kulit infeksi / <i>Infectious skin disease</i>	52	2,14
Penyakit kulit alergi / <i>Alergic skin disease</i>	8	0,33
Disentri / <i>Dysentery</i>	1	0,04
Penyakit mata lain-lain / <i>Other eye diseases</i>	10	0,41
Infeksi telinga tengah / <i>Middle ear infections</i>	8	0,33
Penyakit rongga mulut, kelenjar ludah, dan rahang / <i>Diseases of oral cavity, salivary glands and jaws</i>	26	1,07
Tonsilitis / <i>Tonsilitis</i>	7	0,29
Campak / <i>Measles</i>	6	0,25
Cacar air / <i>Chickenpox</i>	54	2,22
Penyakit kulit karena jamur / <i>Skin diseases due to fungus</i>	1	0,04
Bronchitis / <i>Bronchitis</i>	-	-
Asma / <i>Asthma</i>	10	0,41
Kecelakaan dan ruda paksa / <i>Injuries and involuntary</i>	-	-
Gangguan gigi dan jaringan penyangga lain / <i>Disorder of teeth and other supporting net</i>	-	-
Penyakit lain-lain / <i>Other diseases</i>	-	-
<b>Jumlah/Total</b>	<b>2 428</b>	<b>100,00</b>

Sumber: Dinas Kesehatan Kota Banjarmasin  
 Sources: Department of Health of Banjarmasin Municipality

**Tabel 4.2.11. Pola Penyakit Penderita Rawat Jalan di Puskesmas Umur Penderita 1-4 Tahun, 2020**  
***Disease Pattern of Take Home Care Patients in Public Health Center at 1-4 Years Age, 2020***

<b>Nama Penyakit/ Diseases</b>	<b>Jumlah Penderita/ Number of Patients</b>	<b>Persentase/ Percentage (%)</b>
<b>(1)</b>	<b>(2)</b>	<b>(3)</b>
Infeksi akut lain pada saluran pernafasan atas / <i>Other acute infections of upper respiratory tract</i>	3 669	73,47
Penyakit lain pada saluran pernapasan bagian atas / <i>Other disease of the upper respiratory tract</i>	5	0,10
Gangguan gigi dan jaringan penyangga lain / <i>Disorder of teeth and other supporting net</i>	143	2,86
Pneumonia / <i>Pneumonia</i>	509	10,19
Penyakit rongga mulut, kelenjar ludah, dan rahang / <i>Diseases of oral cavity, salivary glands and jaws</i>	41	0,82
Diare / <i>Diarrhea</i>	300	6,01
Penyakit kulit infeksi / <i>Infectious skin disease</i>	133	2,66
Penyakit kulit alergi / <i>Alergic skin disease</i>	3	0,06
Infeksi penyakit usus yang lain <i>Other intestinal infections</i>	8	0,16
Bronchitis / <i>Bronchitis</i>	6	0,12
Tonsilitis / <i>Tonsilitis</i>	131	2,62
Asma / <i>Asthma</i>	10	0,20
Infeksi telinga tengah / <i>Middle ear infections</i>	6	0,12
Penyakit mata lain-lain / <i>Other eye diseases</i>	8	0,16
Penyakit pada system otot dan jaring pengikat / <i>Diseases of the muscular system and the net binding</i>	-	-
Penyakit lain-lain / <i>Other diseases</i>	22	0,44
<b>Jumlah/Total</b>	<b>4 994</b>	<b>100,00</b>

Sumber: Dinas Kesehatan Kota Banjarmasin

Sources: Department of Health of Banjarmasin Municipality

**Tabel 4.2.12. Pola Penyakit Penderita Rawat Jalan di Puskesmas Umur Penderita >65 Tahun, 2020**  
**Disease Pattern of Take Home Care Patients in Public Health Center at >65 Years Age, 2020**

Nama Penyakit/ Diseases	Jumlah Penderita/ Number of Patients	Persentase/ Percentage (%)
(1)	(2)	(3)
Infeksi akut lain pada saluran pernafasan atas / <i>Other acute infections of upper respiratory tract</i>	2 773	63,04
Penyakit lain pada saluran pernafasan bagian atas / <i>Other disease of the upper respiratory tract</i>	9	0,20
Gangguan gigi dan jaringan penyangga lain / <i>Disorder of teeth and other supporting net</i>	264	6,00
Pneumonia/ <i>Pneumonia</i>	162	3,68
Penyakit rongga mulut, kelenjar ludah, dan rahang / <i>Diseases of oral cavity, salivary glands and jaws</i>	61	1,39
Diare / <i>Diarrhea</i>	74	1,68
Penyakit kulit infeksi / <i>Infectious skin disease</i>	38	0,86
Penyakit kulit alergi / <i>Alergic skin disease</i>	25	0,57
Infeksi penyakit usus yang lain / <i>Other intestinal infections</i>	8	0,18
Bronchitis / <i>Bronchitis</i>	8	0,18
Tonsilitis / <i>Tonsilitis</i>	24	0,55
Asma / <i>Asthma</i>	755	17,16
Infeksi telinga tengah / <i>Middle ear infections</i>	87	1,98
Penyakit mata lain-lain / <i>Other eye diseases</i>	111	2,52
Penyakit pada system otot dan jaring pengikat / <i>Diseases of the muscular system and the net binding</i>	-	-
Penyakit lain-lain / <i>Other diseases</i>	-	-
<b>Jumlah/Total</b>	<b>4 339</b>	<b>100,00</b>

Sumber: Dinas Kesehatan Kota Banjarmasin

Sources: Department of Health of Banjarmasin Municipality

**Tabel** 4.2.13. Banyaknya Kelahiran Menurut Penolong Kelahiran di Kota Banjarmasin, 2011-2020  
**Table** *Number of Births by Birth Attendants of Banjarmasin Municipality, 2011-2020*

Tahun/ Year	Tenaga Kesehatan <sup>1)</sup> / Health Workers	Non Tenaga Kesehatan <sup>2)</sup> / Non Health Workers	Jumlah/ Total
(1)	(2)	(3)	(4)
2011	10 798	122	10 920
2012	11 285	105	11 390
2013	11 677	51	11 728
2014	11 830	85	11 915
2015	13 796	52	13 848
2016	14 092	48	14 140
2017	13 130	-	13 130
2018	13 108	14	13 122
2019	13 023	8	13 031
2020	11 795	12	11 807

Sumber: Dinas Kesehatan Kota Banjarmasin

Sources: Department of Health of Banjarmasin Municipality

Catatan/Note:

1) terdiri dari dokter dan bidan / consist of doctors and midwives

2) dukun bayi / trained midwives

**Tabel 4.2.14. Banyaknya Balita yang Pernah Mendapat Imunisasi Menurut Jenis Imunisasi di Kota Banjarmasin, 2020**  
**Number of Infants Ever Received Immunization by Type of Immunization Banjarmasin Municipality, 2020**

Kecamatan/ Subdistrict	BCG	DPT			Polio				Campak
		1	2	3	1	2	3	4	
(1)	(2)	(3)	(4)	(5)	(6)	(7)	(8)	(9)	(10)
Banjarmasin Selatan/ South Banjarmasin	2 705	1 631	2 568	2 549	2 686	2 635	2 590	2 561	2 530
Banjarmasin Timur/ East Banjarmasin	1 859	1 742	1 605	1 713	1 866	1 747	1 605	1 748	1 570
Banjarmasin Barat/ West Banjarmasin	2 521	2 529	2 458	2 436	2 513	2 544	2 537	2 435	2 240
Banjarmasin Tengah/ Central Banjarmasin	1 610	1 602	1 620	1 590	1 633	1 616	1 611	1 586	1 592
Banjarmasin Utara/ North Banjarmasin	2 407	2 531	2 506	2 451	2 417	2 554	2 506	2 451	2 453
<b>Kota Banjarmasin</b>	<b>11 102</b>	<b>10 035</b>	<b>10 757</b>	<b>10 739</b>	<b>11 115</b>	<b>11 096</b>	<b>10 849</b>	<b>10 781</b>	<b>10 385</b>

Sumber: Dinas Kesehatan Kota Banjarmasin

Sources: Department of Health of Banjarmasin Municipality

**Tabel 4.2.15. Jumlah Kasus 10 Penyakit Terbanyak di Kota Banjarmasin, 2020**  
**Table Number of Cases the 10 Highest Diseases in Banjarmasin Municipality, 2020**

No.	Jenis Penyakit	Banyaknya Kasus
(1)	(2)	(3)
1	Hipertensi esensial	41 537
2	Penyakit Infeksi Saluran Pernafasan Atas Akut tidak spesifik	23 234
3	Dispepsia	18 213
4	Diabetes Mellitus Tipe 2	11 798
5	Penyakit Pulpa dan jaringan Periapikal	11 574
6	Arthritis lainnya	10 842
7	Lansia / Senility	8 756
8	Dermatitis lain, tidak spesifik (eksema)	7 584
9	Sakit Kepala	6 283
10	Batuk	5 968

Sumber: Dinas Kesehatan Kota Banjarmasin

Sources: Department of Health of Banjarmasin Municipality

**Tabel 4.2.16.** Jumlah Bayi Lahir, Bayi Berat Lahir Rendah (BBLR), BBLR Dirujuk, dan Bergizi Buruk di Kota Banjarmasin, 2011-2020  
**Table** *Number of Born Babies, Low-Weight Infant, Low-Weight Infant Referred and Malnutrition in Banjarmasin Municipality, 2011-2020*

Tahun/ Year	Bayi Lahir/ Babies Born	BBLR/Low-Weight Infant		Gizi Buruk/ Malnutrition
		Jumlah/ Total	Dirujuk/ Referred	
(1)	(2)	(3)	(4)	(5)
2011	10 920	372	260	46
2012	11 390	409	321	69
2013	11 728	476	476	47
2014	11 915	555	555	57
2015	11 794	505	505	54
2016	12 028	449	449	64
2017	13 279	528	527	37
2018	13 174	464	464	66
2019	12 984	549	505	60
2020	12 797	424	404	63

Sumber: Dinas Kesehatan Kota Banjarmasin

Sources: Department of Health of Banjarmasin Municipality

**Tabel 4.2.17.** Jumlah Ibu Hamil, Melakukan Kunjungan K1, Melakukan Kunjungan K4, Kurang Energi Kronis, dan Mendapat Tablet Zat Besi (Fe) di Kota Banjarmasin, 2011-2020  
*Number of Pregnant Women, Visitting K4, Chronic Lack of Energy and Got Iron Tablet (Fe) Banjarmasin Municipality, 2011-2020*

Tahun/ Year	Ibu Hamil/ Pregnant Women	Kunjungan/ Visitting K1	Kunjungan/ Visitting K4	Kurang Energi Kronis/ Chronic Lack of Energy	Mendapat Zat Besi (Fe)/ Got Iron Tablet (Fe)
(1)	(2)	(3)	(4)	(5)	(6)
2011	12 384	12 686	10 544	889	10 686
2012	12 600	12 587	11 040	982	10 649
2013	12 767	12 994	11 886	864	11 646
2014	12 902	12 871	12 375	710	12 146
2015	15 114	14 990	14 815	676	12 648
2016	15 114	15 188	14 988	804	12 763
2017	14 701	14 673	14 663	1 003	13 759
2018	14 491	14 370	14 356	1 296	13 589
2019	14 282	14 135	13 294	1 517	13 460
2020	14 077	11 938	11 323	1 305	11 335

Sumber: Dinas Kesehatan Kota Banjarmasin

Sources: Department of Health of Banjarmasin Municipality



**Tabel 4.2.18. Jumlah Remaja Usia 15-24 Tahun yang Mendapat Penyuluhan tentang Kesehatan Reproduksi (Kespro) dan HIV/AIDS Menurut Kecamatan di Kota Banjarmasin, 2020**  
**Number of Teens Ages 15-24 Years Gets Extension on Reproductive Health and HIV/AIDS by Subdistrict Banjarmasin Municipality, 2020**

Kecamatan/ Subdistrict	Penyuluhan Kespro/ Extension on Reproductive	Penyuluhan HIV/AIDS/ Extension on HIV/AIDS
(1)	(2)	(3)
Banjarmasin Selatan/ South Banjarmasin	1 854	1 123
Banjarmasin Timur/ East Banjarmasin	3 688	998
Banjarmasin Barat/ West Banjarmasin	1 405	1 356
Banjarmasin Tengah/ Central Banjarmasin	569	272
Banjarmasin Utara/ North Banjarmasin	3 596	496
<b>Kota Banjarmasin</b>	<b>9 258</b>	<b>3 122</b>

Sumber: Dinas Kesehatan Kota Banjarmasin

Sources: Department of Health of Banjarmasin Municipality

**Tabel** 4.2.19. Angka Harapan Hidup Penduduk Kota Banjarmasin, 2013-2020  
**Table** *Life Expectancy Population of Banjarmasin Municipality, 2013-2020*

Tahun/ Year	Banjarmasin	Kalimantan Selatan
(1)	(2)	(3)
2013	69,99	67,35
2014	70,02	67,47
2015	70,32	67,80
2016	70,44	67,92
2017	70,55	68,02
2018	70,75	68,23
2019	70,98	68,49
2020	71,13	68,66

Sumber: BPS Kota Banjarmasin

Sumber: *Statistics of Banjarmasin Municipality*

## 4.3. AGAMA/RELIGION

**Tabel 4.3.1. Jumlah Penduduk Menurut Kecamatan dan Agama yang Dianut, 2020**  
**Table Population by Subdistrict and Religion, 2020**

Kecamatan/ Subdistrict	Islam/ Muslim	Protestan/ Protestant	Katolik/ Catholic	Hindu/ Hindu	Budha/ Budha	Lainnya/ Others
(1)	(2)	(3)	(4)	(5)	(6)	(7)
Banjarmasin Selatan/ South Banjarmasin	512 851	12 096	6 389	1 129	3 556	12 138
Banjarmasin Timur/ East Banjarmasin	80 298	1 761	941	114	697	52
Banjarmasin Barat/ West Banjarmasin	121 412	3 855	1 132	625	570	351
Banjarmasin Tengah/ Central Banjarmasin	70 818	3 097	1 919	194	1 317	58
Banjarmasin Utara/ North Banjarmasin	87 650	817	361	53	48	11 609
<b>Jumlah/Total</b>	<b>873 029</b>	<b>21 626</b>	<b>10 742</b>	<b>2 115</b>	<b>6 188</b>	<b>24 208</b>

Sumber: Kementerian Agama Kota Banjarmasin  
 Sources: Ministry of Religious Banjarmasin Municipality

**Tabel 4.3.2. Jumlah Tempat Peribadatan Menurut Kecamatan, 2020**  
**Table Number of Religious Facilities by Subdistrict, 2020**

Kecamatan/ Subdistrict	Masjid/ Mosque	Langgar/ Mushola	Gereja Protestan/ Protestant Church	Gereja Katholik/ Catholic Church	Pura/ Temple	Vihara/ Monastery
(1)	(2)	(3)	(4)	(5)	(6)	(7)
Banjarmasin Selatan/ South Banjarmasin	48	206	4	1	-	1
Banjarmasin Timur/ East Banjarmasin	46	191	8	-	1	1
Banjarmasin Barat/ West Banjarmasin	37	147	2	-	-	-
Banjarmasin Tengah/ Central Banjarmasin	37	137	16	2	-	3
Banjarmasin Utara/ North Banjarmasin	47	160	1	-	-	-
<b>Kota Banjarmasin</b>	<b>215</b>	<b>841</b>	<b>31</b>	<b>3</b>	<b>1</b>	<b>5</b>

Sumber: Kementerian Agama Kota Banjarmasin  
 Sources: Ministry of Religious Banjarmasin Municipality

**Tabel 4.3.3. Jumlah Jamaah Haji yang diberangkatkan ke Tanah Suci Mekah Menurut Kecamatan, 2018-2020**  
**Table Number of Pilgrims Who Went to Mecca for Hajj by Subdistrict, 2018-2020**

Kecamatan/ Subdistrict	2018	2019	2020*
(1)	(2)	(3)	(4)
Banjarmasin Selatan/ South Banjarmasin	183	160	118
Banjarmasin Timur/ East Banjarmasin	122	164	124
Banjarmasin Barat/ West Banjarmasin	96	77	109
Banjarmasin Tengah/ Central Banjarmasin	66	95	68
Banjarmasin Utara/ North Banjarmasin	225	190	169
<b>Kota Banjarmasin</b>	<b>692</b>	<b>686</b>	<b>588</b>

Sumber: Kementerian Agama Kota Banjarmasin  
 Sources: Ministry of Religious Banjarmasin Municipality

Catatan/Note:

\* Jamaah haji tidak diberangkatkan karena Pandemi COVID-19

**Tabel 4.3.4. Jumlah Pernikahan Menurut Kecamatan, 2020**  
**Table Number of Marriages by Subdistrict, 2020**

<b>Kecamatan/ Subdistrict</b>	<b>Pernikahan/ Mariages</b>
(1)	(2)
Banjarmasin Selatan/ <i>South Kalimantan</i>	1 046
Banjarmasin Timur/ <i>East Banjarmasin</i>	762
Banjarmasin Barat/ <i>West Banjarmasin</i>	888
Banjarmasin Tengah/ <i>Central Banjarmasin</i>	579
Banjarmasin Utara/ <i>North Banjarmasin</i>	1 034
<b>Kota Banjarmasin</b>	<b>4 309</b>

Sumber: Kementerian Agama Kota Banjarmasin  
 Sources: Ministry of Religious Banjarmasin Municipality

4.4. KELUARGA BERENCANA/*FAMILY PLANNING*

**Tabel** 4.4.1. Jumlah Klinik KB Menurut Kecamatan, 2017-2020  
**Table** *Number of Family Planning Clinics by Subdistrict, 2017-2020*

Kecamatan/ Subdistrict	2017	2018	2019	2020
(1)	(3)	(4)	(5)	(5)
Banjarmasin Selatan/ South Banjarmasin	12	12	12	13
Banjarmasin Timur/ East Banjarmasin	11	10	10	9
Banjarmasin Barat/ West Banjarmasin	10	11	11	11
Banjarmasin Tengah/ Central Banjarmasin	12	9	9	9
Banjarmasin Utara/ North Banjarmasin	8	9	9	10
<b>Jumlah/Total</b>	<b>53</b>	<b>51</b>	<b>51</b>	<b>52</b>

Sumber: Dinas Pengendalian Penduduk, KB dan Pemberdayaan Masyarakat  
 Source: *Official population control, family planning and community empowerment*

**Tabel 4.4.2. Jumlah Klinik KB Terdaftar Menurut Status Klinik per Kecamatan, 2020**  
**Table Number of Registered Family Planning Clinics by Status and Subdistrict, 2020**

Kecamatan/ Subdistrict	Kementerian Kesehatan/ Ministry of Health	ABRI/ Military	Instansi lain/ Other Institution	Swasta/ Private	Jumlah/ Total
(1)	(2)	(3)	(4)	(5)	(6)
Banjarmasin Selatan/ South Banjarmasin	11	-	-	2	13
Banjarmasin Timur/ East Banjarmasin	6	2	-	1	9
Banjarmasin Barat/ West Banjarmasin	8	1	-	2	11
Banjarmasin Tengah/ Central Banjarmasin	7	-	-	2	9
Banjarmasin Utara/ North Banjarmasin	6	-	-	4	10
<b>Kota Banjarmasin</b>	<b>38</b>	<b>3</b>	<b>-</b>	<b>11</b>	<b>52</b>

Sumber: Dinas Pengendalian Penduduk, KB dan Pemberdayaan Masyarakat

Source: Official population control, family planning and community empowerment



**Tabel 4.4.3. Jumlah Pasangan Usia Subur (PUS) dan Akseptor KB Aktif Dirinci per Kecamatan, 2020**  
**Number of Childbearing Age Couples (CAC) and Actively Family Planning Acceptor Accounted by Subdistrict, 2020**

Kecamatan/ Subdistrict	PUS CAC	Jumlah Akseptor KB/ Number of Family Planning Acceptor							Jumlah/ Total
		Pil/ Pill	IUD	Kondom/ Condom	Implant	MOP	MOW	Suntik/ Injection	
(1)	(2)	(3)	(4)	(5)	(6)	(7)	(8)	(9)	(10)
Banjarmasin Selatan/ South Banjarmasin	24 389	7 641	598	149	1 421	31	184	9 307	19 331
Banjarmasin Timur/ East Banjarmasin	17 489	5 545	751	334	527	271	225	5 903	13 556
Banjarmasin Barat/ West Banjarmasin	25 580	8 542	487	336	704	33	122	8 679	18 903
Banjarmasin Tengah/ Central Banjarmasin	14 679	3 669	843	116	422	43	261	5 725	11 079
Banjarmasin Utara/ North Banjarmasin	24 798	8 075	1 142	364	1 191	88	236	8 338	19 434
<b>Kota Banjarmasin</b>	<b>106 935</b>	<b>33 472</b>	<b>3 821</b>	<b>1 299</b>	<b>4 265</b>	<b>466</b>	<b>1 028</b>	<b>37 952</b>	<b>82 303</b>

Sumber: Dinas Pengendalian Penduduk, KB dan Pemberdayaan Masyarakat

Source: Official population control, family planning and community empowerment

**Tabel** Jumlah Akseptor KB Baru Menurut Kecamatan menurut Jenis  
**Table 4.4.4.** Kontrasepsi, 2020  
*Number of New Acceptor Family Planning by Kind of Contraceptive, 2020*

Kecamatan/ Subdistrict	Target/ Target	Jumlah Akseptor KB/ Number of Family Planning Acceptor						Jumlah/ Total
		IUD	MOP	Implant	Suntik/ Injection	Pil/ Pill	Kondom/ Condom	
(1)	(2)	(3)	(4)	(5)	(6)	(7)	(8)	(9)
Banjarmasin Selatan/ South Banjarmasin	8 218	39	5	-	94	784	41	2 625
Banjarmasin Timur/ East Banjarmasin	7 126	42	43	1	39	582	15	2 360
Banjarmasin Barat/ West Banjarmasin	9 478	41	61	-	124	2 072	90	7 231
Banjarmasin Utara/ North Banjarmasin	6 667	305	149	7	43	724	38	2 973
Banjarmasin Tengah/ Central Banjarmasin	7 565	44	13	-	104	1 146	132	3 826
<b>Kota Banjarmasin</b>	<b>39 054</b>	<b>471</b>	<b>271</b>	<b>8</b>	<b>404</b>	<b>5 308</b>	<b>316</b>	<b>19 015</b>

Sumber: Dinas Pengendalian Penduduk, KB dan Pemberdayaan Masyarakat

Source: Official population control, family planning and community empowerment

**Tabel 4.4.5. Jumlah PUS yang Belum Menjadi Peserta dan Alasan Belum Menjadi Akseptor menurut Kecamatan, 2020**  
**Number of Non Participant Childbearing Age Couples (CAC) and Reason Not to Acceptors by Subdistrict , 2020**

Kecamatan/ Subdistrict	PUS Belum Peserta/ Non Participant CAC	Alasan Belum Menjadi Akseptor/ Reason Not to Acceptor			
		Hamil/ Pregnant	Ingin Anak/ Want Kid	Ingin Anak Di Tunda/ Want Kids Delayed	Tidak Ingin Anak Lagi/ Didn't Want More Kids
(1)	(2)	(3)	(4)	(5)	(6)
Banjarmasin Selatan/ South Banjarmasin	24 389	529	1 320	1 534	1 675
Banjarmasin Timur/ East Banjarmasin	17 489	351	1 404	822	1 356
Banjarmasin Barat/ West Banjarmasin	25 580	553	2 289	1 514	2 321
Banjarmasin Utara/ North Banjarmasin	14 679	350	1 980	528	742
Banjarmasin Tengah/ Central Banjarmasin	24 798	499	1 657	1 557	1 651
<b>Kota Banjarmasin</b>	<b>106 935</b>	<b>2 282</b>	<b>8 650</b>	<b>5 955</b>	<b>7 745</b>

Sumber: Dinas Pengendalian Penduduk, KB dan Pemberdayaan Masyarakat

Source: Official population control, family planning and community empowerment

4.5. KRIMINALITAS/*CRIMINAL*

**Tabel** 4.5.1. Jumlah Kecelakaan, Korban Kecelakaan, dan Kerugian Material, 2018-2020  
**Table** *Number of Accidents, Accident Victims, and Material Losses, 2018-2020*

<b>Uraian/Description</b>	<b>2018</b>	<b>2019</b>	<b>2020</b>
<b>(1)</b>	<b>(3)</b>	<b>(4)</b>	<b>(4)</b>
Jumlah kecelakaan/ <i>Number of Accidents</i>	17	21	20
Jumlah Penyelesaian/ <i>Number of Finished</i>	15	21	20
Persentase Penyelesaian/ <i>Percentage of Finished</i>	88%	100%	100%
Jumlah Korban Kecelakaan: <i>Number of Accident Victims:</i>			
- Meninggal Dunia/ <i>Death</i>	11	15	16
- Luka Berat/ <i>Trauma</i>	3	7	9
- Luka Ringan/ <i>Minor Injuries</i>	4	2	11
Kerugian Material/ <i>Material Losses</i> (Ribuan Rupiah/ <i>Thousands Rupiah</i> )	32 900	127 400	70 150

Sumber: Polresta Banjarmasin

Sources: *Police Resort of Banjarmasin Municipality*

**Tabel 4.5.2. Jumlah Kecelakaan, dan Korban Kecelakaan Lalu Lintas per Bulan, 2020**  
**Table Number of Accidents and Victim of Traffic Accident by Month, 2020**

Bulan Month	Jumlah Kecelakaan/ Number of Accidents	Korban / Victims			Kerugian Materi/ Material Losses (ribuan Rp/ thousands Rp)
		Meninggal/ Dunia Death	Luka Berat/ serious wound	Luka Ringan/ Minor Injuries	
(1)	(2)	(3)	(4)	(5)	(6)
Januari/January	2	-	2	1	12 500
Februari/February	1	-	-	-	4 000
Maret/March	4	4	-	-	21 200
April/April	-	-	-	-	-
Mei/May	3	2	1	1	14 250
Juni/June	2	1	3	6	14 000
Juli/July	-	-	-	-	-
Agustus/August	1	1	-	-	-
September/September	1	1	-	1	200
Oktober/October	1	1	2	1	10 000
November/November	5	6	1	1	4 000
Desember/December	-	-	-	-	-
<b>Jumlah/Total</b>	<b>20</b>	<b>16</b>	<b>9</b>	<b>11</b>	<b>80 150</b>

Sumber: Polresta Banjarmasin

Sources: Police Resort of Banjarmasin Municipality

**Tabel** 4.5.3. Jumlah Tindak Pidana, Resiko Penduduk Terjadi Tindak Pidana per 100.000 Penduduk, Persentase Penyelesaian Tindak Pidana, dan Selang waktu Terjadinya Tindak Pidana Menurut Kepolisian Daerah Kota Banjarmasin, 2018-2020

*Number of Crimes, Population Risk Occurring Crimes per 100,000 Population, Percentage of Criminal Settlement, and Time Lapse of Crimes According to Banjarmasin City Regional Police, 2018-2020*

Uraian/Description	2018	2019	2020
(1)	(2)	(3)	(4)
Jumlah Tindak Pidana/ Number of Crimes	1 501	1 295	1 172
Resiko Terkena Tindak Pidana/ Number of Risk of Crime	22 jiwa	18	16
Jumlah Penyelesaian/ Number of Finished	1 221	996	910
Persentase Penyelesaian/ Percentage of Finished	81%	77%	78%
Selang Waktu Tindak Pidana/ Number of Time Lapse of Crimes	04 38' 49"	06 45' 52"	07 28' 27"

Sumber: Polresta Banjarmasin

Sources: Police Resort of Banjarmasin Municipality

**Tabel 4.5.4. Jumlah Tindak Pidana, Resiko Terkena Tindak Pidana, dan Selang waktu Tindak Pidana per Bulan, 2020**  
**Table Number of Crimes, Risk of Crime, and Time Lapse of Crimes by Month, 2020**

Bulan Month	Jumlah Tindak Pidana/ Number of Accidents	Resiko Terkena Tindak Pidana/ Number of Risk of Crime	Selang waktu Tindak Pidana/ Number of Time Lapse of Crimes
(1)	(2)	(3)	(4)
Januari/January	122	2	06 05' 54"
Februari/February	112	2	06 38' 34"
Maret/March	121	2	06 08' 55"
April/April	64	1	11 37' 30"
Mei/May	85	1	08 45' 10"
Juni/June	116	2	06 24' 49"
Juli/July	100	1	07 26' 24"
Agustus/August	74	1	10 03' 14"
September/September	85	1	28 45' 10"
Oktober/October	108	2	06 53' 20"
November/November	86	1	08 39' 04"
Desember/December	99	1	07 30' 54"
<b>Jumlah/Total</b>	<b>1 172</b>	<b>17</b>	<b>07 28' 27"</b>

Sumber: Polresta Banjarmasin

Sources: Police Resort of Banjarmasin Municipality

**Tabel 4.5.5. Jumlah Pelanggaran Lalu Lintas, 2018-2020**  
**Table Number of Traffic Violations, 2018-2020**

<b>Uraian/Description</b>	<b>2018</b>	<b>2019</b>	<b>2020</b>
<b>(1)</b>	<b>(3)</b>	<b>(4)</b>	<b>(4)</b>
Jumlah Pelanggaran/ <i>Number of Traffic Violation</i>	18 412	23 732	11 321
Jumlah Vonis/ <i>Number of Verdicts</i>	18 412	23 732	11 094
Jumlah Denda/ <i>Amount of Fine</i> (Ribuan Rupiah/ <i>Thousands Rupiah</i> )	788 094	1 186 600	382 985 000

Sumber: Polresta Banjarmasin

Sources: Police Resort of Banjarmasin Municipality

<https://banjarmasinkota.bps.go.id>



**Tabel 4.5.6. Jumlah Pelanggaran, Vonis, Dan Denda per Bulan, 2020**  
**Table Number of Traffic Violation, Verdicts, and Amount of Fine by Month, 2020**

Bulan Month	Jumlah Pelanggaran/ Number of Traffic Violation	Jumlah Vonis/ Number of Verdicts	Jumlah Denda/ Amount of Fine (Ribuan Rupiah/ Thousands Rupiah)
(1)	(2)	(3)	(4)
Januari/January	1 710	1 710	25 500 000
Februari/February	1 982	1 982	106 460 000
Maret/March	1 091	864	38 350 000
April/April	165	165	6 595 000
Mei/May	47	47	3 000 000
Juni/June	241	241	1 675 000
Juli/July	1 278	1 278	36 750 000
Agustus/August	1 500	1 500	39 625 000
September/September	855	855	42 255 000
Oktober/October	935	935	30 550 000
November/November	767	767	40 215 000
Desember/December	750	750	12 010 000
<b>Jumlah/Total</b>	<b>11 321</b>	<b>11 094</b>	<b>382 985 000</b>

Sumber: Polresta Banjarmasin

Sources: Police Resort of Banjarmasin Municipality

**Tabel 4.5.7. Jumlah Kejahatan dan Pelanggaran yang Dilaporkan dan Diselesaikan Prioritas Kapolda Kalsel, 2020**  
**Table Number of Crimes and Violations Reported and Resolved Kapolda Kalsel Priority, 2020**

Kejahatan/Pelanggaran/ <i>Crime/Violation</i>	Dilaporkan/ <i>Reported</i>	Diselesaikan/ <i>Resolved</i>	Tersangka/ <i>Suspects</i>
(1)	(2)	(3)	(4)
Perjudian	1	1	1
Narkotika/Psikotropika	203	214	229
Illegal Logging	-	-	-
Illegal Minning	-	-	-
Illegal Fishing	-	-	-
Korupsi/ <i>Corruption</i>	-	-	-
Teroris/ <i>Terorisme</i>	-	-	-
<i>Human Trafficking</i>	-	-	-
Premanisme & Anarkis	-	-	-
Kejahatan Jalanan/ <i>Street Criminal</i>	-	-	-
Penyalah Gunaan BBM	-	-	-
Kepemilikan Senjata Tajam	62	62	62
Curanmor	93	42	42
<b>Jumlah/Total</b>	<b>359</b>	<b>319</b>	<b>334</b>

Sumber: Polresta Banjarmasin

Sources: Police Resort of Banjarmasin Municipality

**Tabel** 4.5.8. Jumlah Kasus Narkoba yang ditangani Menurut Jenis Kelamin dan Usia,  
**Table** 2020  
*Number of Drugs Cases which is Handled by Sex and Age, 2020*

Bulan/ Month	Jenis Kelamin/ Sex		Usia/ Age	
	Laki-Laki/ Male	Perempuan/ Female	Dewasa/ Adult	Anak-Anak/ Children
(1)	(2)	(3)	(4)	(5)
Januari/January	1	-	1	-
Februari/February	1	-	1	-
Maret/March	-	-	-	-
April/April	2	-	2	-
Mei/May	-	-	-	-
Juni/June	1	-	1	-
Juli/July	-	-	-	-
Agustus/August	-	-	-	-
September/September	-	-	-	-
Oktober/October	-	-	-	-
November/November	-	-	-	-
Desember/December	-	-	-	-
<b>Jumlah/Total</b>	<b>5</b>	<b>-</b>	<b>5</b>	<b>-</b>

Sumber: Badan Narkotika Nasional Kota Banjarmasin  
 Sources: Narcotics Agency of Banjarmasin Municipality

Lanjutan Tabel/*Continued Table* 4.5.8.

Bulan/ Month	Pekerjaan/ Job			
	PNS/ <i>Civil Servant</i>	Swasta/ <i>Private Employee</i>	Pelajar dan Mahasiswa/ <i>Student</i>	Lain-Lain/ <i>Other</i>
(1)	(2)	(3)	(4)	(5)
Januari/ <i>January</i>	-	-	1	-
Februari/ <i>February</i>	-	1	-	-
M a r e t/ <i>M a r c h</i>	-	-	-	-
A p r i l/ <i>A p r i l</i>	-	-	1	1
M e i/ <i>M a y</i>	-	-	-	-
J u n i/ <i>J u n e</i>	-	1	-	-
J u l i/ <i>J u l y</i>	-	-	-	-
Agustus/ <i>August</i>	-	-	-	-
September/ <i>September</i>	-	-	-	-
Oktober/ <i>October</i>	-	-	-	-
November/ <i>November</i>	-	-	-	-
Desember/ <i>December</i>	-	-	-	-
<b>Jumlah/<i>Total</i></b>	-	<b>2</b>	<b>2</b>	<b>1</b>

Sumber: Badan Narkotika Nasional Kota Banjarmasin  
*Sources: Narcotics Agency of Banjarmasin Municipality*

Lanjutan Tabel/*Continued Table 4.5.8.*

Bulan/ Month	Pendidikan/ Education			
	SD/ Primary School	SMP/ Junior High School	SMA/ Senior High School	Perguruan Tinggi/ College
(1)	(2)	(3)	(4)	(5)
Januari/January	-	-	-	1
Februari/February	-	1	-	-
Maret/March	-	-	-	-
April/April	-	1	1	-
Mei/May	-	-	-	-
Juni/June	-	1	-	-
Juli/July	-	-	-	-
Agustus/August	-	-	-	-
September/September	-	-	-	-
Oktober/October	-	-	-	-
November/November	-	-	-	-
Desember/December	-	-	-	-
<b>Jumlah/Total</b>	-	<b>3</b>	<b>1</b>	<b>1</b>

Sumber: Badan Narkotika Nasional Kota Banjarmasin  
 Sources: Narcotics Agency of Banjarmasin Municipality

Lanjutan Tabel/*Continued Table* 4.5.8.

Bulan/ Month	Jenis Yang Di Salahgunakan/ Type Of Abuse		
	Narkotika/ Narcotics	Psikotropika/ Psycotropika	Zat Adiktif/ Addictive Substance
(1)	(2)	(3)	(4)
Januari/ <i>January</i>	1	-	-
Februari/ <i>February</i>	1	-	-
M a r e t/ <i>March</i>	-	-	-
A p r i l/ <i>April</i>	2	-	-
M e i/ <i>May</i>	-	-	-
J u n i/ <i>June</i>	1	-	-
J u l i/ <i>July</i>	-	-	-
Agustus/ <i>August</i>	-	-	-
September/ <i>September</i>	-	-	-
Oktober/ <i>October</i>	-	-	-
November/ <i>November</i>	-	-	-
Desember/ <i>December</i>	-	-	-
<b>Jumlah/Total</b>	<b>5</b>	-	-

Sumber: Badan Narkotika Nasional Kota Banjarmasin  
 Sources: *Narcotics Agency of Banjarmasin Municipality*

**Tabel** 4.5.9. Jumlah Pasien Rehabilitasi Khusus Narkoba yang ditangani Menurut Jenis Narkoba Tahun, 2020  
**Table** Number of Drugs Cases which is Handled by Type of Drugs, 2020

Bulan/ Month	Jenis Narkoba								Jumlah/ Total
	Sabu	Inex	Zenith	Ganja	Lem Fox	Alkohol	Dextro	Obat Daftar G	
(1)	(2)	(3)	(4)	(5)	(6)	(7)	(8)	(9)	(10)
Januari/January	6	-	-	-	-	-	-	-	6
Februari/February	5	-	-	-	1	-	-	-	6
Maret/March	3	3	-	-	-	-	-	-	6
April/April	4	2	-	-	-	-	-	-	6
Mei/May	2	-	-	-	-	-	-	-	2
Juni/June	2	-	-	-	-	-	-	-	2
Juli/July	2	1	-	-	-	-	-	-	3
Agustus/August	3	-	-	-	-	-	-	-	3
September/September	-	-	-	-	-	-	-	-	-
Oktober/October	14	1	-	-	1	-	-	-	16
November/November	8	3	-	-	1	-	-	-	12
Desember/December	1	-	-	-	-	-	-	-	1
<b>Jumlah</b>	<b>50</b>	<b>10</b>	<b>-</b>	<b>-</b>	<b>3</b>	<b>-</b>	<b>-</b>	<b>-</b>	<b>63</b>

Sumber: Badan Narkotika Nasional Kota Banjarmasin  
 Sources: Narcotics Agency of Banjarmasin Municipality

**Tabel** 4.5.10. Jumlah Hakim, Panitera, dan Juru Sita di Kota Banjarmasin, 2020  
**Table** 4.5.10. *Number of Judges, Clerks of The Court, and Bailiff in Banjarmasin Municipality, 2020*

Hakim, Panitera, dan Juru Sita/ <i>Judges, Clerks of The Court, and Bailiff</i>	Jenis Kelamin/ <i>Gender</i>		Jumlah/ <i>Total</i>
	Laki-laki/ <i>Male</i>	Perempuan/ <i>Female</i>	
(1)	(2)	(3)	(4)
Hakim/Judges	14	5	19
Panitera dan Panitera Pengganti/ <i>Clerks of The Court</i>	13	10	23
Juru Sita dan Juru Sita Pengganti/ <i>Bailiff</i>	9	4	13
<b>Jumlah/Total</b>	<b>36</b>	<b>19</b>	<b>55</b>

Sumber: Pengadilan Negeri Banjarmasin Kelas IA  
*Sources: Court Class IA of Banjarmasin Municipality*



**Tabel 4.5.11. Jumlah Penyelesaian Perkara Pidana dan Perdata, PHI, dan Tipikor pada Pengadilan Negeri Banjarmasin Kelas IA, 2020**  
**Number of Settlement Criminal and Civil, PHI, and Corruption Cases in Court Class IA of Banjarmasin Municipality, 2020**

Perkara/ Cases	Sisa Tahun Lalu	Masuk	Putus	Sisa
(1)	(2)	(3)	(4)	(5)
Pidana Biasa	178	1 155	1 203	130
Pidana Singkat	-	20	20	-
Pidana Cepat	-	282	282	-
Lalu Lintas/Traffic	-	1 290	1 290	-
Anak/Children	-	18	18	-
Gugatan/Accusation	46	139	133	52
Gugatan Sederhana	6	33	37	2
Hubungan Industrial/ Industrial Connection	14	59	52	21
Tipikor/Corruption Crime	11	27	25	13
Pra Peradilan/Pre trial	-	5	5	-
Permohonan/Petition	3	378	367	14

Sumber: Pengadilan Negeri Banjarmasin Kelas IA  
 Sources: Court Class IA of Banjarmasin Municipality

**Tabel 4.5.12. Jumlah Perkara Yang Diterima dan Diputuskan Menurut Jenis Perkara di Pengadilan Agama Kota Banjarmasin, 2020**  
**Number of Cases Received and Dealt with by Kind of Cases in Religious Court of Banjarmasin Municipality, 2020**

Jenis Perkara/ Cases	Sisa Tahun Lalu/ Remaining of Previous Year	Diterima/ Cases Received	Diputuskan/ Cases Dealt With	Sisa/ Remaining
(1)	(2)	(3)	(4)	(5)
Izin Kawin/ <i>Marriage Lisence</i>	-	-	-	-
Izin Poligami/ <i>Polygamy Lisence</i>	1	3	4	-
Isbat Nikah/ <i>Ratification of Marriage</i>	3	168	169	2
Dispensasi Kawin/ <i>Dispensation of Marriage</i>	7	168	175	-
Sah Nikah/ <i>Lawful Wedlock</i>	-	-	-	-
Pembatalan Perkawinan/ <i>Annulment of Marriage</i>	-	-	-	-
Gugat Cerai/ <i>Sued for Divorce</i>	87	1 076	1 086	77
Cerai Talak/ <i>Divorce</i>	20	303	295	28
Perwalian/ <i>Guardianship</i>	-	76	76	-
Wali Adhol/ <i>Adhol Guardian</i>	-	4	4	-
Nafkah Isteri/ <i>Wife Living</i>	-	2	2	-
Penguasaan Anak Hadhanah/ <i>Child's Mastery Hadhanah</i>	-	6	5	1
Nafkah Anak oleh Ibu/ <i>Living Child by the Mother</i>	1	-	1	-
Gugatan Waris/ <i>Inheritance Lawsuit</i>	1	15	13	3
Gugatan Hibah/ <i>Grant Claim</i>	-	1	1	-
Gugatan Wasiat/ <i>Lawsuit Will</i>	-	-	-	-
Gugatan Harta Bersama/ <i>Community Proverty Claim</i>	6	12	18	-
Kewarisan/ <i>Inheritance</i>	1	119	120	-
Asal Usul Anak	-	48	48	-
Penunjukkan Orang Lain sebagai Wali	-	3	3	-
Ekonomi Syariah	-	4	4	-
Lainnya/ <i>Other</i>	-	27	26	1
<b>Jumlah/Total</b>	<b>127</b>	<b>2 035</b>	<b>2 050</b>	<b>112</b>

Sumber: Pengadilan Agama Kota Banjarmasin  
 Sources: Religious Court of Banjarmasin Municipality

**Tabel 4.5.13. Jumlah Talak, Cerai, dan Rujuk Menurut Bulan di Pengadilan Agama Kota Banjarmasin, 2020**  
**Table** *Number of Talak, Divorce, and Rujuk by Month in Religious Court of Banjarmasin Municipality, 2020*

Bulan/ Month	Talak/ Talak	Cerai/ Divorce	Rujuk/ Rujuk
(1)	(2)	(3)	(4)
Januari/January	49	153	-
Februari/February	31	107	-
Maret/March	25	108	-
April/April	9	24	-
Mei/May	2	4	-
Juni/June	50	146	-
Juli/July	17	79	-
Agustus/August	20	96	-
September/September	33	123	-
Oktober/October	25	79	-
November/November	37	146	-
Desember/December	5	11	-
<b>Jumlah/Total</b>	<b>303</b>	<b>1 076</b>	<b>-</b>

Sumber: Pengadilan Agama Kota Banjarmasin  
 Sources: Religious Court of Banjarmasin Municipality

4.6. KEMISKINAN/*POVERTY*

**Tabel 4.6.1. Jumlah, Persentase dan Garis Kemiskinan Kota Banjarmasin, 2009-2020**  
**Table Number, Percentage, and Poverty Line in Banjarmasin Municipality, 2009-2020**

Tahun/ Year	Jumlah Penduduk Miskin/ Number of Poverty (000)	Persentase/ Percentage	Garis Kemiskinan Poverty Line/ (Rupiah/Kapita/Bulan)
(1)	(2)	(3)	(4)
2009	30,30	4,80	235 341
2010	31,61	5,04	267 807
2011	30,56	4,77	291 231
2012	29,31	4,51	318 135
2013	27,78	4,21	346 466
2014	28,54	4,27	366 788
2015	29,95	4,44	384 659
2016	28,75	4,22	417 174
2017	28,93	4,19	445 428
2018	29,24	4,18	477 210
2019	29,65	4,20	509 773
2020	31,31	4,39	543 546

Sumber: BPS Kota Banjarmasin

Sources: Statistics of Banjarmasin Municipality

**Tabel 4.6.2. Tingkat Kedalaman dan Tingkat Keparahan Kemiskinan Kota Banjarmasin, 2015-2020**  
**Table** *Depth And Severity Level of Poverty in Banjarmasin Municipality, 2015-2020*

Tahun/ Year	Tingkat Kedalaman Kemiskinan/ Depth Level of Poverty	Tingkat Keparahan Kemiskinan/ Severity Level of Poverty
(1)	(2)	(3)
2015	0,65	0,15
2016	0,57	0,13
2017	0,84	0,25
2018	0,81	0,21
2019	0,81	0,26
2020	0,54	0,11

Sumber: BPS Kota Banjarmasin

Sources: Statistics of Banjarmasin Municipality

<https://banjarmasinkota.bps.go.id>

4.7. SOSIAL LAINNYA/*OTHER SOCIAL*

**Tabel 4.7.1. Jumlah Keluarga Penerima Manfaat (KPM) dan Anggaran Bantuan Sosial Pangan Menurut Kecamatan, 2020**  
**Table Number of and Food Social Assistance Budget by Subdistrict, 2020**

Kecamatan/ Subdistrict	Jumlah Keluarga Penerima Manfaat (KPM)/ Number of Family That Receive KPM		Jumlah Anggaran (Rupiah)/ Budget Amount (Rupiahs)	
	Rencana/ Planning	Realisasi/ Realization	Rencana/ Planning	Realisasi/ Realization
(2)	(3)	(4)	(5)	(6)
Banjarmasin Selatan/ South Banjarmasin	5 288	5 288	1 214 400 000	1 214 400 000
Banjarmasin Timur/ East Banjarmasin	4 071	4 071	918 200 000	918 200 000
Banjarmasin Barat/ West Banjarmasin	5 402	5 402	1 249 200 000	1 249 200 000
Banjarmasin Tengah/ Central Banjarmasin	3 272	3 727	823 200 000	823 200 000
Banjarmasin Utara/ North Banjarmasin	7 809	7 809	1 763 400 000	1 763 400 000
<b>Jumlah/Total</b>	<b>25 842</b>	<b>26 297</b>	<b>5 968 400 000</b>	<b>5 968 400 000</b>

Sumber: Dinas Sosial Kota Banjarmasin

Sources: Department Social of Banjarmasin Municipality

**Tabel 4.7.2. Nama Panti Asuhan dan Anak Asuh, 2018-2020**  
**Table Name of Orphanages and Childen Incare, 2018-2020**

No.	Nama Panti Asuhan/ Name of Orphanages	Jumlah Anak Asuh/ Number of Children Incare		
		2018	2019	2020
(1)	(2)	(4)	(5)	(5)
01	Santosa	42	85	59
02	Muhammadiyah	-	28	21
03	Puteri Harapan Ibu	-	35	40
04	Siti Armah	37	40	25
05	Al- Amin	45	44	28
06	Al- Ikhlas	16	52	47
07	Al- Mudhakhir	-	-	-
08	Sultan Suriansyah	30	30	28
09	Ayah Bunda	-	-	-
10	Arisalah Putera	-	35	31
11	Al-Ihsan	15	12	19
12	Noor Hidayah	35	46	23
13	Intan Sari	25	30	23
14	Muhammadiyah Putri	-	24	19
15	Noor Azizah	15	23	17
16	Ashabul Kahfi	10	17	12
17	Insanul Kamil	18	20	13
18	Bhakti Luhur	32	32	37
19	Putri Ar-Risalah	-	-	-
20	Mu'awanah	14	28	28
21	Aisyiah Hikmah Zamzam	16	38	29
22	Muhajirin	-	16	20
23	Ridha Makmur	9	15	22
<b>Jumlah/Total</b>		<b>359</b>	<b>650</b>	<b>541</b>

Sumber: Dinas Sosial Kota Banjarmasin

Sources: Department Social of Banjarmasin Municipality

**Tabel 4.7.3. Jumlah Lanjut Usia Menurut Panti dan Non Panti yang Mendapat Santunan, 2018-2020**  
**Table** *Number of Elderly by Nursing and Non Nursing who Get Assistance, 2018-2020*

Uraian/ Description	2018	2019	2020
(1)	(2)	(3)	(4)
Panti/Nursing*)	38	45	48
Non Panti/Non Nursing	3 197	433	480
<b>Jumlah/Total</b>	<b>3 235</b>	<b>878</b>	<b>528</b>

Sumber: Dinas Sosial Kota Banjarmasin

Sources: Department Social of Banjarmasin Municipality

Catatan/Note :

\*) Dikelola Oleh Dinas Sosial Propinsi Kalimantan Selatan

Managed by Department of Social of South Kalimantan Province



**Tabel 4.7.4. Jumlah Penderita Cacat yang Direhabilitasi per Kecamatan, 2020**  
**Table Number of People with Disabilities are Rehabilitated by Subdistrict, 2020**

Kecamatan/ Subdistrict	Penyandang Disabilitas	Anak Dengan Disabilitas	Jumlah/ Total
(1)	(2)	(3)	(4)
Banjarmasin Selatan/ South Banjarmasin	4	1	5
Banjarmasin Timur/ East Banjarmasin	19	-	19
Banjarmasin Barat/ West Banjarmasin	10	1	11
Banjarmasin Tengah/ Central Banjarmasin	10	-	10
Banjarmasin Utara/ North Banjarmasin	5	1	6
<b>Jumlah/Total</b>	<b>48</b>	<b>3</b>	<b>51</b>

Sumber: Dinas Sosial Kota Banjarmasin  
 Sources: Department Social of Banjarmasin Municipality

**Tabel 4.7.5. Pembayaran Klaim Program Asuransi Kematian (ASKEM) yang Diselesaikan, 2020**  
**Table Payments of Claim Death Insurance Program Completed, 2020**

Bulan/ Month	Peserta/ Participant	Istri/ Wives	Anak/ Children	Jumlah/ Total	Pembayaran/ Payment (Rp)
(1)	(2)	(3)	(4)	(5)	(6)
Januari/January	126	125	3	254	1 786 050 800
Februari/February	85	78	1	164	1 282 289 900
Maret/March	84	95	1	180	1 251 846 400
April/April	88	81	-	169	1 248 413 700
Mei/May	75	54	1	130	975 107 900
Juni/June	112	116	1	229	1 576 008 500
Juli/July	137	138	3	278	1 917 437 400
Agustus/Agustus	142	133	2	277	2 214 337 000
September/September	131	142	3	276	2 097 989 700
Oktober/Oktober	107	132	5	244	1 737 037 100
November/November	108	84	1	193	1 525 108 800
Desember/Desember	106	96	-	202	1 559 173 900
<b>Jumlah/Total</b>	<b>1 301</b>	<b>1 274</b>	<b>21</b>	<b>2 596</b>	<b>19 170 801 100</b>

Sumber: PT TASPEN (PERSERO) Cabang Banjarmasin  
 Sources: TASPEN Co. Ltd. Branch Banjarmasin

**Tabel 4.7.6. Jumlah Pensiunan dan Pembayaran Bulanan, 2020**  
**Table Number of Retired and Monthly Payments, 2020**

Bulan/ Month	Jumlah Pensiunan/ Number of Retired	Jumlah Pembayaran/ Payment (Rp)
(1)	(2)	(3)
Januari/January	259	1 392 202 200
Februari/February	226	1 190 845 600
Maret/March	258	1 160 341 200
April/April	252	1 320 848 000
Mei/May	269	1 400 275 100
Juni/June	249	1 489 599 700
Juli/July	295	1 738 542 500
Agustus/Agustus	333	2 011 987 100
September/September	294	1 571 849 200
Oktober/Oktober	244	1 671 805 100
November/November	225	1 101 476 500
Desember/Desember	214	1 027 860 500
<b>Jumlah/Total</b>	<b>3 118</b>	<b>17 077 632 700</b>

Sumber: PT TASPEN (PERSERO) Cabang Banjarmasin  
 Sources: TASPEN Co. Ltd. Branch Banjarmasin

**Tabel 4.7.7. Pembayaran Klaim Program Asuransi (THT) yang diselesaikan, 2020**  
**Table Claim Payments of Insurance Program, 2020**

Bulan/ Month	Pensiun/ Retired	Meninggal/ Death	Keluar/ Resign	Jumlah/ Total	Pembayaran/ Payment (Rp)
(1)	(2)	(3)	(4)	(5)	(6)
Januari/January	254	64	10	328	19 090 568 218
Februari/February	221	34	4	259	15 338 486 854
Maret/March	268	37	10	315	18 363 278 789
April/April	245	43	3	291	17 747 035 101
Mei/May	297	37	2	336	20 282 519 238
Juni/June	241	35	-	276	16 865 817 916
Juli/July	2921	51	8	351	20 741 717 123
Agustus/Agustus	317	73	12	402	24 038 205 371
September/September	303	57	8	368	22 267 275 587
Oktober/Oktober	231	63	7	301	18 489 242 129
November/November	231	71	4	306	18 869 437 695
Desember/Desember	233	39	-	272	16 961 050 058
<b>Jumlah/Total</b>	<b>3 133</b>	<b>604</b>	<b>68</b>	<b>3 805</b>	<b>229 054 634 079</b>

Sumber: PT TASPEN (PERSERO) Cabang Banjarmasin  
 Sources: TASPEN Co. Ltd. Branch Banjarmasin

**Tabel 4.7.8. Jumlah Peserta BPJS Kesehatan di Banjarmasin Menurut Status, 2020**  
**Table Number of Participants Health BPJS in Banjarmasin by State, 2020**

No.	Uraian	Status		Total Peserta
		Peserta	Keluarga	
(1)	(2)	(3)	(4)	(5)
<b>A.</b>	<b>Penerima Bantuan Iuran</b>	<b>62 805</b>	<b>82 645</b>	<b>145 450</b>
<b>B.</b>	<b>Bukan Penerima Bantuan Iuran</b>			
1	Pekerja Penerima Upah (PPU Pemerintah )	26 144	38 375	64 519
2	Pekerja Penerima Upah (PPU Swasta)	48 335	65 788	114 123
3	Warga Asing Bekerja ≥ 6 Bulan	-	-	-
	<b>Sub Total 1</b>	<b>74 479</b>	<b>104 163</b>	<b>178 642</b>
4	Pekerja Bukan Penerima Upah (PBPU)			
	a) Pekerja Mandiri (PM)	56 704	92 116	148 820
	b) PBPU selain PM	81	22	103
	<b>Sub Total 2</b>	<b>56 785</b>	<b>92 138</b>	<b>148 923</b>
5	Bukan Pekerja (BP)			
	a) Investor	58	108	166
	b) Pemberi Kerja	6	19	25
	c) Penerima Pensiun (PP)			
	1) PP PNS	8 252	6 312	14 564
	2) PP TNI/POLRI	2 167	1 445	3 612
	3) PP PN	21	19	40
	4) PP selain 1 - 3	317	187	504
	5) Janda/Duda/Anak Yatim Piatu dari PP 1 - 4	-	-	-
	d) Veteran	150	201	351
	e) Perintis Kemerdekaan (PK)	-	-	-
	f) BP Mampu Bayar selain a - e	-	-	-
	<b>Sub Total 3</b>	<b>10 971</b>	<b>8 291</b>	<b>19 262</b>
<b>C.</b>	<b>Jamkesda dan PJKMU Askes (transisi)</b>	<b>7 192</b>	<b>11 719</b>	<b>18 911</b>
	<b>Jumlah/Total</b>	<b>212 232</b>	<b>298 956</b>	<b>511 188</b>

Sumber: BPJS Cabang Banjarmasin

Sources: Branch of BJPS Banjarmasin Municipality

**Tabel 4.7.9. Jumlah Peserta BPJS Kesehatan di Banjarmasin Menurut Jenis Kelamin, 2020**

*Number of Participants Health BPJS in Banjarmasin by Sex, 2020*

No.	Uraian	Jenis Kelamin		Total Peserta
		Laki-Laki	Perempuan	
(1)	(2)	(3)	(4)	(5)
<b>A.</b>	<b>Penerima Bantuan Iuran</b>	<b>73 678</b>	<b>71 772</b>	<b>145 450</b>
<b>B.</b>	<b>Bukan Penerima Bantuan Iuran</b>			-
1	Pekerja Penerima Upah (PPU Pemerintah )	32 418	32 101	64 519
2	Pekerja Penerima Upah (PPU Swasta)	61 394	52 729	114 123
3	Warga Asing Bekerja ≥ 6 Bulan	-	-	-
	<b>Sub Total 1</b>	<b>93 812</b>	<b>84 830</b>	<b>178 642</b>
4	Pekerja Bukan Penerima Upah (PBPU)			
	a) Pekerja Mandiri (PM)	73 298	75 522	148 820
	b) PBPU selain PM	43	60	103
	<b>Sub Total 2</b>	<b>73 341</b>	<b>75 582</b>	<b>148 923</b>
5	Bukan Pekerja (BP)			
	a) Investor	73	93	166
	b) Pemberi Kerja	11	14	25
	c) Penerima Pensiun (PP)			
	1) PP PNS	5 991	8 573	14 564
	2) PP TNI/POLRI	1 271	2 341	3 612
	3) PP PN	19	21	40
	4) PP selain 1) - 3)	202	302	504
	5) Janda/Duda/Anak Yatim Piatu dari PP 1) - 4)	-	-	-
	d) Veteran	88	263	351
	e) Perintis Kemerdekaan (PK)	-	-	-
	f) BP Mampu Bayar selain a) - e)	-	-	-
	<b>Sub Total 3</b>	<b>7 655</b>	<b>11 067</b>	<b>19 262</b>
<b>C.</b>	<b>Jamkesda dan PJKMU Askes (transisi)</b>	<b>9 632</b>	<b>9 279</b>	<b>18 911</b>
	<b>Jumlah/Total</b>	<b>258 118</b>	<b>253 070</b>	<b>511 188</b>

Sumber: BPJS Cabang Banjarmasin

Sources: Branch of BJPS Banjarmasin Municipality

**Tabel 4.7.10. Jumlah Pemadam Kebakaran, Anggota dan Unit Mesin Pompa menurut Kecamatan di Kota Banjarmasin, 2020**  
**Table Number of Fire Brigade, Members and Pump Machine Units by Subdistrict in Banjarmasin Municipality, 2020**

Kecamatan/ Subdistrict	Jumlah Pemadam Kebakaran/ Number of Fire Brigade	Jumlah Anggota/ Members	Mesin Pompa/ Pump Machine	
			F. Pump	Alcon
(1)	(2)	(3)	(4)	(5)
Banjarmasin Selatan/ South Banjarmasin	55	-	-	-
Banjarmasin Timur/ East Banjarmasin	53	-	-	-
Banjarmasin Barat/ West Banjarmasin	47	-	-	-
Banjarmasin Tengah/ Central Banjarmasin	63	-	-	-
Banjarmasin Utara/ North Banjarmasin	38	-	-	-
<b>Jumlah/Total</b>	<b>256</b>	<b>-</b>	<b>-</b>	<b>-</b>

Sumber: Badan Penanggulangan Bencana Daerah Kota Banjarmasin  
 Sources: Regional Disaster Management Agency of Banjarmasin

**Tabel 4.7.11. Jumlah Kebakaran Yang Terjadi di Kota Banjarmasin Menurut Kecamatan, 2020**  
**Table** **Number of Fire Disasters in Banjarmasin by Subdistrict, 2020**

Kecamatan/ Subdistrict	Jumlah Kebakaran Number of Fire Disaster
(1)	(2)
Banjarmasin Selatan/ South Banjarmasin	11
Banjarmasin Timur/ East Banjarmasin	9
Banjarmasin Barat/ West Banjarmasin	5
Banjarmasin Tengah/ Central Banjarmasin	13
Banjarmasin Utara/ North Banjarmasin	8
<b>Jumlah/Total</b>	<b>46</b>

Sumber: Badan Penanggulangan Bencana Daerah Kota Banjarmasin  
 Sources: Regional Disaster Management Agency of Banjarmasin



**Tabel 4.7.12.** Jumlah Kelurahan yang Mengalami Bencana Alam Menurut Kecamatan di Kota Banjarmasin, 2020  
**Table** Number of Villages That Had Natural Disaster by Subdistrict in Banjarmasin, 2020

Kecamatan/ Subdistrict	Banjir/ Flood	Gempa Bumi/ Earthquake	Tanah Longsor/ Landslide
(1)	(2)	(3)	(4)
Banjarmasin Selatan/ South Banjarmasin	-	-	-
Banjarmasin Timur/ East Banjarmasin	-	-	-
Banjarmasin Barat/ West Banjarmasin	-	-	-
Banjarmasin Tengah/ Central Banjarmasin	-	-	-
Banjarmasin Utara/ North Banjarmasin	-	-	-
<b>Jumlah/Total</b>	-	-	-

Sumber: BPS Kota Banjarmasin (Pendataan Potensi Desa/Podes)  
 Sources: Statistics of Banjarmasin (Village Potential Data Collection)

**Tabel 4.7.13. Jumlah Tempat Pembuangan Sampah (TPS) Kota Banjarmasin Dirinci Menurut Kecamatan, 2020**  
**Table** *Number of Garbage Disposal in Banjarmasin by Subdistrict, 2020*

No.	Kecamatan/ Subdistrict	Jumlah TPS/ Total TPS	Kapasitas Capacity (m <sup>3</sup> )
(1)	(2)	(3)	(4)
1	Banjarmasin Utara/ North Banjarmasin	14	156,50
2	Banjarmasin Selatan/ South Banjarmasin	14	112,00
3	Banjarmasin Tengah/ Central Banjarmasin	33	155,00
4	Banjarmasin Timur/ East Banjarmasin	14	328,95
5	Banjarmasin Barat/ West Banjarmasin	36	208,00
<b>Kota Banjarmasin</b>		<b>111</b>	<b>960,45</b>

Sumber: Dinas Lingkungan Hidup Kota Banjarmasin  
 Sources: Department Environment of Banjarmasin Municipality

**Tabel 4.7.14. Jumlah Tempat Pembuangan Sampah (TPS) Kota Banjarmasin Dirinci Menurut Kelurahan di Kecamatan Banjarmasin Selatan, 2020**  
**Table Number of Garbage Disposal in Banjarmasin by Subdistrict in South of Banjarmasin, 2020**

No.	Lokasi dan Kelurahan/ Location and Subdistrict	Jumlah/ Total	Kapasitas/ Capacity (m <sup>3</sup> )
(1)	(2)	(3)	(4)
<b>1</b>	<b>Mantuil</b> Jl. Mantuil Permai Komp. Aldi Griya Perdana	<b>1</b> 1	<b>10,00</b> 10,00
<b>2</b>	<b>Kelayan Selatan</b>	-	-
<b>3</b>	<b>Pekauman</b> Jl. RK Ilir (samping lapangan tenis) Jl. RK Ilir (Pasar Pekauman)	<b>2</b> 1 1	<b>20,00</b> 10,00 10,00
<b>4</b>	<b>Kelayan Barat</b> Muara Kelayan B Samping Jembatan	<b>1</b> 1	<b>6,00</b> 6,00
<b>5</b>	<b>Kelayan Tengah</b>	-	-
<b>6</b>	<b>Kelayan Dalam</b>	-	-
<b>7</b>	<b>Murung Raya</b>	-	-
<b>8</b>	<b>Kelayan Timur</b> Jl. Kelayan B (Pasar Baimbai) (TPS liar)	<b>1</b> 1	<b>4,00</b> 4,00
<b>9</b>	<b>Tanjung Pagar</b> Jl. Tol Lingkar Dalam Selatan (TPS liar) Jl. Tol Lingkar Dalam Selatan (TPS liar) Jl. AMD Komp. Tata Buana Jl. Gerilya Komplek Tata Buana	<b>4</b> 1 1 1 1	<b>32,00</b> 8,00 8,00 6,00 10,00
<b>10</b>	<b>Pemurus Dalam</b> Jl. Yudistira RT. 66, Komplek Perumnas Jl. AMD Manunggal XXI Komp. Permata Regency Jl. Kayu Galam RT.30, Komp. Banjar Indah	<b>3</b> 1 1 1	<b>26,00</b> 12,00 8,00 6,00
<b>11</b>	<b>Pemurus Baru</b>	-	-
<b>12</b>	<b>Basirih Selatan</b> Jl. Gubernur Soebarjo Turun Jembatan Basirih Jl. Tembus Mantuil Komp. Perumahan Warga Indah VII "Amanah"	<b>2</b> 1 1	<b>14,00</b> 6,00 8,00
<b>Banjarmasin Selatan</b>		<b>14</b>	<b>112,00</b>

Sumber: Dinas Lingkungan Hidup Kota Banjarmasin

Sources: Department Environment of Banjarmasin Municipality

**Tabel 4.7.15. Jumlah Tempat Pembuangan Sampah (TPS) Kota Banjarmasin Dirinci Menurut Kelurahan di Kecamatan Banjarmasin Timur, 2020**  
**Number of Garbage Disposal in Banjarmasin by Subdistrict in East of Banjarmasin, 2020**

No.	Lokasi/ Location	Jumlah/ Total	Kapasitas/ Capacity (m <sup>3</sup> )
(1)	(2)	(3)	(4)
<b>1</b>	<b>Kuripan</b>	<b>1</b>	<b>151,20</b>
	Jl. Veteran, Pasar Kuripan	1	151,20
<b>2</b>	<b>Kebun Bunga</b>	<b>3</b>	<b>18,00</b>
	Jl. A. Yani, Komplek Bina Brata	1	6,00
	Jl. A. Yani, Kantor Poltabes Banjarmasin	1	6,00
	Jl. A. Yani, IAIN	1	6,00
<b>3</b>	<b>Karang Mekar</b>	<b>1</b>	<b>8,00</b>
	Jl. A.Yani Komp. Bulan Mas	1	8,00
<b>4</b>	<b>Sungai Biru</b>	-	-
<b>5</b>	<b>Sungai Lulut</b>	<b>3</b>	<b>26,00</b>
	Jl. Pramuka, RT.26, depan Komplek Subur Indah	1	8,00
	Jl. Pramuka, RT.19 depan Pabrik Sabun	1	8,00
	Jl. Sei Lulut Gg. SMPN 22	1	10,00
<b>6</b>	<b>Banua Anyar</b>	<b>1</b>	<b>10,00</b>
	Depan Kantor Pariwisata/Dinas Pertanian	1	10,00
<b>7</b>	<b>Pengambangan</b>	<b>2</b>	<b>70,00</b>
	Jl. Veteran, Pasar A. Yani	1	60,00
	Jl. Veteran, Gudang kulit	1	10,00
<b>8</b>	<b>Pekapuran Raya</b>	<b>1</b>	<b>27,75</b>
	Jl. Gatot Subroto Komp. Pamen	1	27,75
<b>9</b>	<b>Pemurus Luar</b>	<b>2</b>	<b>18,00</b>
	Jl. A. Yani Komplek Darma Praja RT 15	1	12,00
	Jl. Pramuka Terminal KM 6	1	6,00
<b>Banjarmasin Timur</b>		<b>14</b>	<b>328,95</b>

Sumber: Dinas Lingkungan Hidup Kota Banjarmasin

Sources: Department Environment of Banjarmasin Municipality

**Tabel 4.7.16. Jumlah Tempat Pembuangan Sampah (TPS) Kota Banjarmasin Dirinci Menurut Kelurahan di Kecamatan Banjarmasin Barat, 2020**  
**Number of Garbage Disposal in Banjarmasin by Subdistrict in West of Banjarmasin, 2020**

No.	Lokasi/ Location	Jumlah/ Total	Kapasitas/ Capacity (m <sup>3</sup> )
(1)	(2)	(3)	(4)
<b>1</b>	<b>Belitung Utara</b>	<b>2</b>	<b>14,00</b>
	Jl. Belitung Jembatan Pertamina	1	8,00
	Jl. Belitung Jembatan Mimbar	1	6,00
<b>2</b>	<b>Belitung Selatan</b>	-	-
<b>3</b>	<b>Pelambuan</b>	<b>13</b>	<b>57,00</b>
	Jl. Sotoyo S, Samping Jembatan Yapahut	1	4,00
	Jl. P.M Noor, RT,09 RW.06, depan Gg.Melati	1	4,00
	Jl. Trisakti (depan pelabuhan)	1	4,00
	Yopahut Pabrik Insan Bonapit	1	4,00
	Jl. P.M Noor Depan Pabrik Karet	1	4,00
	Jl. Barito Hilir depan PT.Pelindo	1	2,00
	Jl. Pasir Mas Pabrik Surya Plywood Industri	1	4,00
	Jl. Lumba-lumba, Pertigaan Basirih (TPS liar)	1	8,00
	Jl. P.M Noor, Gudang Semen Gresik	1	4,00
	Jl. P.M Noor, Komp. Pelambuan (TPS liar)	1	4,00
	Jl. P.M Noor, Pasar Surya	1	3,00
	Jl. P.M Noor, Depan Kantor Lurah Pelambuan	1	4,00
	Jl. P.M Noor, Simpang Jagung	1	8,00
<b>4</b>	<b>Telaga Biru</b>	<b>6</b>	<b>30,00</b>
	Jl. Sotoyo S, Gg. ST	1	6,00
	Jl. Sotoyo S, seberang LP	1	6,00
	Jl. Sotoyo S, Seberang Komp. Ar Rahman	1	8,00
	Jl. Sotoyo S, Seberang TPT	1	2,00
	Jl. Banjar Raya, depan Daya Sakti	1	4,00
	Jl. Yos Sudarso seberang Citra Travel	1	4,00
<b>5</b>	<b>Telawang</b>	<b>1</b>	<b>6,00</b>
	Jl. Sotoyo S, seberang komp. H. Saleh	1	6,00
<b>6</b>	<b>Teluk Tiram</b>	<b>1</b>	<b>4,00</b>
	Jl. Teluk Tiram, Masuk Komp. POL-AIR	1	4,00
<b>7</b>	<b>Kuin Selatan</b>	<b>1</b>	<b>18,00</b>
	Jl. Teluk tiram, Jl. Bahagia	1	18,00

Lanjutan Tabel/*Continued Table* 4.7.16.

No.	Lokasi/ Location	Jumlah/ Total	Kapasitas/ Capacity (m <sup>3</sup> )
(1)	(2)	(3)	(4)
<b>8</b>	<b>Kuin Cerucuk</b>	<b>11</b>	<b>71,00</b>
	Jl. P.M Noor, depan PLN	1	6,00
	Jl. P.M Noor, depan Gang Surya samping PT. Tanjung Alam Perkasa	1	6,00
	Jl. P.M Noor Gg. Perdamaian, Simpang Jagung	1	8,00
	Jl. Belitung Darat, depan Gang Mandor	1	8,00
	Jl. Belitung Darat, depan Navigasi	1	8,00
	Jl. Belitung Darat, sebelah POM Bensin	1	6,00
	Jl. Belitung Darat, depan Pasar Kaliando	1	8,00
	Jl. Belitung Darat, Simpang 3 Belitung/ Pasir Mas	1	3,00
	Jl. Belitung Darat, seberang Gg. Darul Palihin	1	6,00
	Jl. Belitung Darat, RT.10 (terminal taxi Belitung Darat)	1	6,00
	Jl. Belitung Darat, samping jembatan Belitung Ujung	1	6,00
<b>9</b>	<b>Basirih</b>	<b>1</b>	<b>8,00</b>
	Rumah Kompos	1	8,00
<b>Banjarmasin Barat</b>		<b>36</b>	<b>208,00</b>

Sumber: Dinas Lingkungan Hidup Kota Banjarmasin

Sources: Department Environment of Banjarmasin Municipality

**Tabel 4.7.17. Jumlah Tempat Pembuangan Sampah (TPS) Kota Banjarmasin Dirinci Menurut Kelurahan di Kecamatan Banjarmasin Tengah, 2020**  
**Number of Garbage Disposal in Banjarmasin by Subdistrict in Central of Banjarmasin, 2020**

No.	Lokasi/ Location	Jumlah/ Total	Kapasitas/ Capacity (m <sup>3</sup> )
(1)	(2)	(3)	(4)
<b>1</b>	<b>Kertak Baru Ilir</b>	<b>3</b>	<b>13,00</b>
	Jl. RE Martadinata (Kantor Walikota)	1	3,00
	Jl. A Yani, R.S Ulin	1	4,00
	Jl. Simpiang Telawang (Pasar Rambai)	1	6,00
<b>2</b>	<b>Kertak Baru Ulu</b>	<b>8</b>	<b>32,00</b>
	Jl. Pasar 5, Muka Harum Manis (TPS Liar)	1	4,00
	Jl. Pasar 5, Pasar Liam Beton (TPS Liar)	1	4,00
	Jl. Pasar 5, Depan Toko Yakin (TPS Liar)	1	4,00
	Jl. Sudimampir II, Simpang 3 (TPS Liar)	1	4,00
	Jl. Sudimampir II, depan toko plastik (TPS Liar)	1	4,00
	Jl. Ujung Murung (TPS Liar)	1	4,00
	Jl. Niaga Utara (Pasar Sepeda)	1	4,00
	Jl. Katamso (TPS Liar)	1	4,00
<b>3</b>	<b>Mawar</b>	-	-
<b>4</b>	<b>Teluk Dalam</b>	<b>11</b>	<b>44,00</b>
	Jl. Soetoyo S, depan Gg. Mawar (Pasar Teluk Dalam)	1	4,00
	Jl. Soetoyo S, Simpang 3 Kinibalu	1	4,00
	Jl. Soetoyo S, Simpang 3 Pandasari	1	4,00
	Jl. Soetoyo S, Pasar Sederhana	1	4,00
	Jl. Batu Tiban (samping SMPN 1)	1	6,00
	Jl. Zafri Zam-zam (Simpang kantor catatan Sipil)	1	4,00
	Jl. Jafri Zam-zam (RM Prambanan)	1	4,00
	Jl. Jafri Zam-zam depan Jalan Pembangunan	1	4,00
	Jl. Soetoyo S, seberang BRI	1	4,00
	Jl. Soetoyo S, Seberang Asrama Polisi (Rusak) (TPS Liar)	1	4,00
	Jl. Jafri Zam-zam, depan Stadion 17 Mei (TPS Liar)	1	2,00
<b>5</b>	<b>Antasan Besar</b>	<b>3</b>	<b>10,00</b>
	Jl. Lambung Mangkurat (Belakang POM Bensin Masjid Raya)	1	4,00
	Jl. Soetoyo S, seberang Hotel Metro	1	4,00
	Simpang 3 S Parman, depan Taman Kota	1	2,00

Lanjutan Tabel/*Continued Table* 4.7.17.

No.	Lokasi/ Location	Jumlah/ Total	Kapasitas/ Capacity (m <sup>3</sup> )
(1)	(2)	(3)	(4)
<b>6</b>	<b>Pasar Lama</b>	<b>2</b>	<b>10,00</b>
	Siring Pasar Lama	1	6,00
	Jl. S. Parman dan Haryono M.T (TPS Liar)	1	4,00
<b>7</b>	<b>Seberang Mesjid</b>		
<b>8</b>	<b>Gadang</b>	<b>2</b>	<b>20,00</b>
	Jl. AES Nasution, samping Pasar Kampung Gedang	1	10,00
	Jl. AES Nasution, Pasar Kampung Gedang	1	10,00
<b>9</b>	<b>Melayu</b>	-	-
<b>10</b>	<b>Sungai Baru</b>	-	-
<b>11</b>	<b>Pekapuran Laut</b>	<b>1</b>	<b>6,00</b>
	Jl. Pekapuran Laut, belakang Mitra Plaza	1	6,00
<b>12</b>	<b>Kelayan Luar</b>	<b>3</b>	<b>26,00</b>
	Jl. P. Antasari, belakang Pasar Pisang	1	10,00
	Jl. P. Antasari (samping genset)	1	6,00
	Pasar Antasari (TPST 3R)	1	10,00
<b>Banjarmasin Tengah</b>		<b>33</b>	<b>161,00</b>

Sumber: Dinas Lingkungan Hidup Kota Banjarmasin

Sources: Department Environment of Banjarmasin Municipality



**Tabel 4.7.18. Jumlah Tempat Pembuangan Sampah (TPS) Kota Banjarmasin Dirinci Menurut Kelurahan di Kecamatan Banjarmasin Utara, 2020**  
**Number of Garbage Disposal in Banjarmasin by Subdistrict in North of Banjarmasin, 2020**

No.	Lokasi/ Location	Jumlah/ Total	Kapasitas/ Capacity (m <sup>3</sup> )
(1)	(2)	(3)	(4)
<b>1</b>	<b>Kelurahan Alalak Tengah</b>	<b>5</b>	<b>66,50</b>
	Jl. Perdagangan Simpang Komp. HKSAN	1	56,00
	Jl. Perdagangan Seberan Kios Dosi dan Club Aulia (TPS Liar)	1	0,50
	Jl. Perdagangan depan Kantor Kecamatan Banjarmasin Utara	1	1,50
	Jl. Perdagangan Dekat Jembatan (TPS Liar)	1	0,50
	Jl. Hasan Baseri simpang RS Ansari Saleh	1	8,00
<b>2</b>	<b>Kelurahan Alalak Utara</b>	<b>2</b>	<b>12,00</b>
	Jl. Alalak Utara, dekat SMP 13	1	2,00
	TPS 3R Alalak Utara	1	10,00
<b>3</b>	<b>Kelurahan Alalak Selatan</b>	-	-
<b>4</b>	<b>Sungai Jingah</b>	<b>1</b>	<b>6,00</b>
	Jl. Jahri Saleh, Komp. Panda Arum	1	6,00
<b>5</b>	<b>Sungai Miai</b>	<b>3</b>	<b>44,00</b>
	Jl. Cemara Raya (Pasar Cemara Raya)	1	4,00
	Jl. Cemara Raya	1	20,00
	Jl. Angsana Raya (TPST 3R)	1	20,00
<b>6</b>	<b>Surgi Mufi</b>	<b>1</b>	<b>10,00</b>
	Jl. Sultan Adam Gedung Taekwondo (TPST 3R)	1	10,00
<b>7</b>	<b>Pangeran</b>	-	-
<b>8</b>	<b>Antasan Kecil</b>	-	-
<b>9</b>	<b>Kuin Utara</b>	-	-
<b>10</b>	<b>Sungai Andai</b>	<b>2</b>	<b>18,00</b>
	Sei Andai Ujung (TPST 3R)	1	10,00
	Jl. Padat Karya, Komp. Kayu Bulan	1	8,00
<b>Banjarmasin Utara</b>		<b>14</b>	<b>156,50</b>

Sumber: Dinas Lingkungan Hidup Kota Banjarmasin

Sources: Department Environment of Banjarmasin Municipality

**Tabel 4.7.19.** Jumlah Tempat Pembuangan Sampah Terpadu 3 R (TPST 3 R) dan Lokasinya Dirinci Menurut Kecamatan di Kota Banjarmasin, 2020  
**Table** *Number of Integrated Waste Disposal 3 R (TPST 3 R) and the location is specified according to the Subdistrict in Banjarmasin Municipality, 2020*

Kecamatan/ Subdistrict	Jumlah/	Lokasi/
(1)	(2)	(3)
Banjarmasin Selatan/ South Banjarmasin	1. Rumah Kompos TPA Basirih	Jl. Lingkar Selatan Kel. Basirih Selatan
	2. TPS 3R Pemurus Dalam	Jl. AMD Manunggl XXI Komp.Permata Regency Kel.Pemurus Dalam
	3. TPS 3R Basirih Selatan	Jl. Tembus Mantuil Komp.Perumahan Warga Indah VII Kel. Basirih Selatan
	4. TPS 3R Tanjung Pagar	Jl. Gerilya RT 15 RW 02 Kelurahan Tanjung Pagar
	5.TPS 3R Mantuil	Jl. Mantuil Permai Komp.Aldi Griya Perdana Kelurahan Mantuil
Banjarmasin Timur/ East Banjarmasin	1. TPS 3R Sungai Lulut	Jl. Sungai Lulut Gg. SMP 22 Kel. Sungai Lulut
Banjarmasin Barat/ West Banjarmasin	1. TPS 3R Simpang Jagung	Jl. Perdamaian Kel. Kuin Cerucuk
Banjarmasin Tengah/ Central Banjarmasin	1. Rumah Cacah	Pasar Antasari. Kel.Kelayan Luar
	2. TPS 3R Gadang Bersemi	Jl. AS Nasution (Pasar Kampung Gadang) Kel.Kampung Gadang
Banjarmasin Utara/ North Banjarmasin	1. TPS 3R Kayu Bulan	Jl. Padat Karya Komp.Kayu Bulan Kel. Sungai Andai
	2. TPS 3R Taekwondo	Jl. Sultan Adam (Belakang Teakwondo) Kel. Surgi Mufti
	3. TPS 3R Kuburan Muslimin	Jl. Mesjid Jami Komp.Kuburan Muslimin Kel. Surgi Mufti
	4. TPS 3R Angsana	Jl. Angsana Raya Kel. Sungai Miai
	5. TPS 3R Cemara Raya	Jl. Cemara Raya
	6. TPS 3R Alalak Utara	Jl. HKSJ Kel.Alalak Utara

Sumber: Dinas Lingkungan Hidup Kota Banjarmasin

Sources: Department Environment of Banjarmasin Municipality

**Tabel 4.7.20. Jumlah Pelanggan PD PAL, 2020**  
**Table Number of Customers of PD PAL, 2020**

Klasifikasi	Lambung Mangkurat	Pekapuraran Raya	HKSN	Basirih	Tanjung Pagar	Sungai Andai	Jumlah
(1)	(2)	(3)	(4)	(5)	(6)	(7)	(8)
<b>Sosial</b>							
- SU	17	10	5	-	3	3	38
- SK-1	6	4	1	-	0	2	13
- SK-2	1	3	1	-	1	2	8
<b>NoN Niaga</b>							
- Rumah Tangga A1-1	1	9	4	-	-	-	14
- Rumah Tangga A1-2	68	308	23	1	6	1	407
- Rumah Tangga A2-1	81	266	236	28	63	289	963
- Rumah Tangga A2-2	30	289	582	215	473	286	1 875
- Rumah Tangga A2-3	5	46	7	4	1	3	66
- Rumah Tangga A3	33	71	419	68	64	23	678
- Rumah Tangga A4	15	5	21	4	3	1	49
- Rumah Tangga A5	3	-	1	-	-	-	4
<b>Niaga</b>							
- NK-1	23	18	8	2	2	1	54
- NK-2	10	3	2	5	-	-	20
- NM-1	92	7	1	1	-	-	101
- NM-2	298	25	7	-	-	-	330
- NB-1	34	16	2	-	-	-	52
- NB-2	44	13	1	1	-	-	59
<b>Industri</b>							
- IK-1	1	1	-	-	-	-	2
- IK-2	-	-	1	1	-	-	2
- IB	7	-	-	-	-	-	7
<b>Pemerintah</b>							
- IP	19	4	4	1	1	-	29
- LP	1	2	-	-	-	-	3
<b>Jumlah</b>	<b>789</b>	<b>1 100</b>	<b>1 326</b>	<b>331</b>	<b>617</b>	<b>611</b>	<b>4 774</b>

Sumber: Perusahaan Daerah Pengelola Air Limbah ( PD PAL) Kota Banjarmasin

Sources: Company Regional Waste Water Management (PD PAL) Banjarmasin Municipality

# BAB V

Chapter

## PERTANIAN, KEHUTANAN, PETERNAKAN, DAN PERIKANAN *Agriculture, Forestry, Livestock, and Fishery*



Populasi ayam pedaging di Kota Banjarmasin tahun 2020 sebanyak **1.710** ekor.



Luas panen padi di Kota Banjarmasin tahun 2020 adalah **2.065** Ha.



sebagian besar berada di  
**Kecamatan Banjarmasin Selatan**

Sumber: Dinas Ketahanan Pangan, Pertanian dan Perikanan Kota Banjarmasin



## PENJELASAN TEKNIS

## TECHNICAL NOTES

1. **Lahan sawah** adalah lahan pertanian yang berpetak-petak dan dibatasi oleh pematang (galengan), saluran untuk menahan/menyalurkan air, yang biasanya ditanami padi sawah tanpa memandang dari mana diperoleh atau status lahan tersebut. Lahan yang dimaksud termasuk lahan yang terdaftar di Pajak Bumi Bangunan, luran Pembangunan Daerah, lahan bengkok, lahan serobotan, lahan rawa yang ditanami padi dan lahan bekas tanaman tahunan yang telah dijadikan sawah, baik yang ditanami padi, palawija atau tanaman semusim lainnya.
  2. **Tegal/Kebun** adalah lahan pertanian bukan sawah (lahan kering) yang ditanami tanaman semusim atau tahunan dan terpisah dengan halaman sekitar rumah serta penggunaannya tidak berpindah pindah.
  3. **Ladang/Huma** adalah lahan pertanian bukan sawah (lahan kering) yang biasanya ditanami tanaman semusim dan penggunaannya hanya semusim atau dua musim, kemudian akan
1. **Wetland** is agricultural land that separated by small dykes to resist water, where the main crop is usually wetland paddy without considering where it is got from or the status of the land. It includes the land that is registered at land income tax office, regional development contribution, 'bengkok' land, illegal ownership, swamps for rice cultivation, and annual crop land mark that has been used as rice field, which are both planted with paddy, secondary crops or the other seasonal crops.
  2. **Dry field/Garden** is an dryland (unirrigated land) which is planted with seasonal or annual crops and separately from the yard around the house without shifting
  3. **Unirrigated agricultural field /Shifting cultivation land** is dryland (unirrigated land) that usually is cultivated for seasonal crops and utilized only for one or two seasons,

ditinggalkan bila sudah tidak subur (berpindah-pindah). Kemungkinan lahan ini beberapa tahun kemudian akan dikerjakan kembali jika sudah subur.

*then it will be left when it is not fertile (shifting). Maybe, this land will be used again in a few years if it has been fertile.*

4. **Lahan yang sementara tidak diusahakan** adalah lahan yang biasanya diusahakan tetapi untuk sementara (lebih dari 1 (satu) tahun tetapi kurang dari atau sama dengan 2 (dua) tahun) tidak diusahakan, termasuk lahan sawah yang tidak diusahakan selama lebih dari 2 (dua) tahun.

4. **Temporarily unused land** is land that is regularly used but temporarily (more than a year but less or equal than two years) is unused, it includes wetland that is not cultivated more than two years.

5. **Tanaman sayuran dan buah-buahan semusim**

**Tanaman sayuran semusim** adalah tanaman sumber vitamin, garam mineral, dan lain-lain yang dikonsumsi dari bagian daun, bunga, buah, dan umbinya, yang berumur kurang dari satu tahun.

**Tanaman buah-buahan semusim** adalah tanaman sumber vitamin, garam mineral, dan lain-lain yang dikonsumsi dari bagian tanaman yang berupa buah, berumur kurang dari satu tahun, tidak berbentuk pohon/rumpun tetapi menjalar dan berbatang lunak.

5. **Seasonal vegetable and fruit plants**

**Seasonal vegetable plants** are plants which are the sources of vitamin, mineral salt, etc, consumed from the part of the plant in the form of leaf, flower, fruit, and root with the age of less than one year.

**Seasonal fruit plants** are plants which are the sources of vitamin, mineral salt, etc, consumed from the part of the plant in the form of fruits. These plants are creeps with the age of less than one year.

6. **Tanaman buah-buahan dan sayuran tahunan**

**Tanaman buah-buahan tahunan** adalah tanaman sumber vitamin, garam mineral, dan lain-lain yang dikonsumsi dari bagian tanaman yang berupa buah dan merupakan tanaman tahunan.

**Tanaman sayuran tahunan** adalah tanaman sumber vitamin, garam mineral, dan lain-lain yang dikonsumsi dari bagian tanaman yang berupa daun dan atau buah yang berumur lebih dari satu tahun.

6. ***Annual fruit and vegetable plants***

***Annual fruit plants*** are plants which are the sources of vitamin, contained mineral salt, etc, consumed from the part of plant in the form of fruit and more than one year of age.

***Annual vegetable plants*** are plants which are the sources of vitamin, contained mineral salt, etc, consumed from the part of the plant in the form of vegetable and more than one year of age.

7. Data populasi ternak dan statistik perikanan bersumber dari Dinas Pertanian dan Perikanan Kota Banjarmasin.

7. *Data of cattle population and fishery statistics sourced from the Department of Agriculture and Fisheries Banjarmasin.*



**ULASAN**

**DESCRIPTION**

**5.1. Tanaman Pangan**

Pada tahun 2020 luas panen sebesar 2.065 ha . Luas panen terbesar berada di Kecamatan Banjarmasin Selatan sebesar 1,415 ha atau sebesar 65,97 persen. Di tahun yang sama, tidak ada luas tanam yang rusak sehingga luas yang dipanen adalah sebesar 25.429 ha.

**5.2. Hortikultura**

Total produksi tanaman sayuran di tahun 2018 tidak mengalami penurunan jika dibandingkan dengan tahun 2017. Total produksi yang paling besar adalah tanaman petsai/sawi dengan total produksi sebesar 806 ton. Total produksi per pohon selama tahun 2020 untuk tanaman sayuran secara keseluruhan tidak mengalami perubahan jika dibandingkan tahun 2019. Komoditas jamur pada 2019 sebesar 55.402 ton.

**5.3. Perkebunan**

Perkebunan mempunyai peranan yang cukup besar dalam pengembangan pertanian. Ditahun 2020 ini pengembangan pertanian dibidang perkebunan tidak mengalami perkembangan yang berarti. Tanaman Perkebunan yang banyak diusahakan

**5.1. Food Crops**

*In 2020 the decrease in harvested area 2.065 ha. The harvested area is located in the Subdistrict of South Banjarmasin amounted to 1,415 ha or by 65.97 percent. In the same year, the acreage wasn't broken so widely harvested amounted to 25.429 ha.*

**5.2. Horticulture**

*Total production of vegetable crops in 2018 did not change compared to 2017. Total production is greatest mustard greens plants with an total production of 806 ton. Total production per tree during 2020 for vegetables crops aren't different compared to 2019. In 2019, the Mushroom Commodity is the total production per tree that is largest ie 55.402 ton.*

**5.3. Plantation**

*Plantations have a significant role in the development of agriculture. In 2020 the development in the agriculture is not increasing . The Crops are cultivated are coconut with area reached 210 hectares and the total production of oil plants during 2017 reached 68 tons with an*

adalah kelapa dengan luas areal mencapai 210 Ha dan total produksi tanaman kelapa selama tahun 2017 mencapai 68 ton dengan rata-rata produksi sebesar 473 Kg/Ha. Selain itu, tanaman perkebunan yang ada di Kota Banjarmasin adalah tanaman sagu dan kenanga dengan luas areal masing-masing 18 dan 13 Ha.

#### **5.4. Peternakan**

Berdasarkan data dari Dinas Pertanian dan Perikanan Kota Banjarmasin, populasi ternak besar terkonsentrasi di Kecamatan Banjarmasin Selatan yaitu sebesar 5451 ekor sapi potong dan 111 ekor kerbau, atau sebesar 70,62 persen dari total populasi ternak besar di Kota Banjarmasin.

Jumlah pengusaha sarang burung walet di Kota Banjarmasin sebanyak 140 pengusaha dan paling banyak terdapat di Kecamatan Banjarmasin Tengah sebanyak 66 pengusaha atau sebesar 51,2 persen dari total keseluruhan. Banyaknya jumlah pengusaha ini sejalan dengan jumlah titik lokasi sarang burung walet di lima kecamatan sebanyak 244 titik, dan titik yang paling banyak terdapat di Banjarmasin Tengah sebanyak 132 titik.

#### **5.5. Perikanan**

Produksi perikanan di Kota Banjarmasin sebagian besar berasal dari perikanan darat, Ikan Bawal memiliki nilai produksi

*average production of 473 Kg / Ha. In addition, plantation crops in Banjarmasin Municipality is sago and ylang with area respectively 18 and 13 Ha.*

#### **5.4. Livestock**

*Based on data from The Agriculture and Fisheries department Banjarmasin, large livestock population is concentrated in the Subdistrict of South Banjarmasin in the amount of 5451 beef cows and 111 buffaloes or amounting to 70.62 percent of the total population of large livestock in Banjarmasin Municipality.*

*Number of bird's nest entrepreneurs in Banjarmasin as many as 140 entrepreneurs and are most numerous in the Subdistrict of Central Banjarmasin pengusaha by 66 or by 51,2 percent of the total. A large number of entrepreneurs in bird's nest is five subdistricts about 244 dan the largest bird's nest in the central Banjarmasin about 132 point.*

#### **5.5. Fishery**

*Fisheries production in Banjarmasin mostly from inland fisheries, Bawal have the greatest production value reaching*

yang paling besar yaitu mencapai 1.158.975 milyar rupiah dengan total produksi sebesar 32,5 ton selama tahun 2020. Ikan Lais merupakan ikan darat yang memberikan produksi terbesar kedua yaitu 14,16 ton dengan nilai produksi sebesar 531.515 juta rupiah.

*1.158.975 billion rupiah with a total production of 32.5 tons during 2020. Lais fish is a freshwater fish that provide the second greatest production is 14.16 tons with production value of 531.515 million rupiah.*

<https://banjarmasinkota.bps.go.id>

5.1. TANAMAN PANGAN/*FOOD CROPS*

**Tabel 5.1.1. Luas Panen, Produksi, dan Produktivitas Padi Menurut Kecamatan, 2020**  
**Table Harvested Area, Production, and Productivity of Paddy by Subdistrict, 2020**

Kecamatan/ Subdistrict	Luas Panen (Ha)/ Harvested Area (Ha)	Produktivitas (Ton/Ha)/ Productivity (Ton/Ha)	Produksi (Ton)/ Production (Ton)
(1)	(2)	(3)	(4)
Banjarmasin Selatan/ South Banjarmasin	1 415	6 468	9 152,22
Banjarmasin Timur/ East Banjarmasin	280	6 716	1 880,48
Banjarmasin Barat/ West Banjarmasin	25	6 080	152,00
Banjarmasin Tengah/ Central Banjarmasin	0	0	0
Banjarmasin Utara/ North Banjarmasin	345	6 165	2 126,93
<b>Kota Banjarmasin</b>	<b>2 065</b>	<b>25 429</b>	<b>13 311,63</b>

Sumber: Dinas Ketahanan Pangan, Pertanian, dan Perikanan Kota Banjarmasin

Sources: Department of Food Security, Agriculture and Fisheries Banjarmasin Municipality

**Tabel 5.1.2. Produksi Padi<sup>1</sup> dan Beras Menurut Kecamatan, 2020**  
**Table Paddy<sup>1</sup> and Rice Production by Subdistrict, 2020**

Kecamatan/ Subdistrict	Produksi Padi <sup>1</sup> (Ton)/ Paddy <sup>1</sup> Production (Ton)	Produksi Beras (Ton)/ Rice Production (Ton)
(1)	(2)	(3)
Banjarmasin Selatan/ South Banjarmasin	9 152,22	-
Banjarmasin Timur/ East Banjarmasin	1 880,48	-
Banjarmasin Barat/ West Banjarmasin	152,00	-
Banjarmasin Tengah/ Central Banjarmasin	-	-
Banjarmasin Utara/ North Banjarmasin	2 126,93	-
<b>Kota Banjarmasin</b>	<b>13 311,63</b>	<b>-</b>

Sumber: Dinas Ketahanan Pangan, Pertanian, dan Perikanan Kota Banjarmasin

Sources: Department of Food Security, Agriculture and Fisheries Banjarmasin Municipality

Catatan/Note:

1 Kualitas produksi gabah kering giling/The production is in term of dry unhusked paddy

**Tabel 5.1.3. Produksi Jagung dan Kedelai Menurut Kecamatan, 2020**  
**Table Production of Maize and Soybeans by Subdistrict, 2020**

Kecamatan/ Subdistrict	Produksi Jagung/ Maize Production (Ton)	Produksi Kedelai/ Maize Production (Ton)
(1)	(2)	(3)
Banjarmasin Selatan/ South Banjarmasin	-	-
Banjarmasin Timur/ East Banjarmasin	-	-
Banjarmasin Barat/ West Banjarmasin	-	-
Banjarmasin Tengah/ Central Banjarmasin	-	-
Banjarmasin Utara/ North Banjarmasin	-	-
<b>Kota Banjarmasin</b>	-	-

Sumber: Dinas Ketahanan Pangan, Pertanian, dan Perikanan Kota Banjarmasin

Sources: Department of Food Security, Agriculture and Fisheries Banjarmasin Municipality

**Tabel** 5.1.4. Luas Tanah Kering Menurut Jenis Penggunaannya (Ha), 2018-2020  
**Table** The Area of Dry Land by Land Use (Ha), 2018-2020

Jenis Penggunaan/ Kind of Land Use	2018	2019	2020
(1)	(2)	(3)	(4)
Tanah Untuk Bangunan dan Halaman Sekitarnya/ <i>House Compound And Surroundings</i>	-	-	6 267
Tegal/Kebun/ <i>Bareland/Garden</i>	395,00	-	-
Ladang/Huma/ <i>Shifting/Cultivation</i>	-	-	-
Padang Rumput/Penggembalaan/ <i>Steppe Pasture</i>	-	-	-
Rawa Tidak Ditanami/ <i>Swamps Not Cultivated</i>	-	-	-
Tambak/ <i>Dyke</i>	-	-	67,56
Kolam/Empang/ <i>Water Pond</i>	-	-	67,56
Tanah Sementara Tidak Diusahakan	24,00	4,00	-
Hutan/Kayu-Kayuan/ <i>Land With Grown Wood</i>	-	-	-
Hutan Negara/ <i>Forest</i>	-	-	-
Perkebunan/ <i>Estates</i>	4,00	231,13	228,13
Lainnya/ <i>Others</i>	107,00	76,45	67,56
Sawah + Sayuran	-	-	2 069,85
<b>Jumlah/Total</b>	<b>530,00</b>	<b>311,58</b>	<b>8 767,66</b>

Sumber: Dinas Ketahanan Pangan, Pertanian dan Perikanan Kota Banjarmasin

Sources: Department of Food Security, Agriculture and Fisheries Banjarmasin Municipality

5.2. HORTIKULTURA/*HORTICULTURE*

**Tabel** 5.2.1. Luas Panen Tanaman Sayuran Menurut Kecamatan dan Jenis Tanaman (Ha), 2019-2020  
**Table** *Harvested Area of Vegetables by Subdistric and Kind of Plant (Ha), 2019-2020*

Kecamatan/ <i>Subdistrict</i>	Bawang Merah/ <i>Shallot</i>		Cabai/ <i>Chili</i>		Kentang/ <i>Potato</i>		Kubis/ <i>Cabbage</i>	
	2019	2020	2019	2020	2019	2020	2019	2020
(1)	(2)	(3)	(4)	(5)	(6)	(7)	(8)	(9)
Banjarmasin Selatan/ <i>South Banjarmasin</i>	-	-	-	-	-	-	-	-
Banjarmasin Timur/ <i>East Banjarmasin</i>	-	-	-	-	-	-	-	-
Banjarmasin Barat/ <i>West Banjarmasin</i>	-	-	-	-	-	-	-	-
Banjarmasin Tengah/ <i>Central Banjarmasin</i>	-	-	-	-	-	-	-	-
Banjarmasin Utara/ <i>North Banjarmasin</i>	-	-	-	-	-	-	-	-
<b>Kota Banjarmasin</b>	-	-	-	-	-	-	-	-



Lanjutan Tabel/*Continued Table 5.2.1.*

Kecamatan/ Subdistrict	Petsai/ Chinese Cabbage		Tomat/ Tomato		Bawang Putih/Garlic	
	2019	2020	2019	2020	2019	2020
(1)	(10)	(11)	(12)	(13)	(14)	(15)
Banjarmasin Selatan/ South Banjarmasin	-	-	-	-	-	-
Banjarmasin Timur/ East Banjarmasin	-	-	-	-	-	-
Banjarmasin Barat/ West Banjarmasin	-	-	-	-	-	-
Banjarmasin Tengah/ Central Banjarmasin	-	-	-	-	-	-
Banjarmasin Utara/ North Banjarmasin	-	-	-	-	-	-
<b>Kota Banjarmasin</b>	-	-	-	-	-	-

Sumber: Dinas Ketahanan Pangan, Pertanian dan Perikanan Kota Banjarmasin

Sources: Department of Food Security, Agriculture and Fisheries Banjarmasin Municipality

**Tabel** 5.2.2. Produksi Tanaman Sayuran Menurut Kecamatan dan Jenis Tanaman (Ton), 2019-2020  
**Table** Production of Vegetables by District and Kind of Plant (Ton), 2019-2020

Kecamatan/ Subdistrict	Bawang Merah/ Shallot		Cabai/Chili		Kentang/ Potato		Kubis/ Cabbage	
	2019	2020	2019	2020	2019	2020	2019	2020
(1)	(2)	(3)	(4)	(5)	(6)	(7)	(8)	(9)
Banjarmasin Selatan/ South Banjarmasin	-	-	-	-	-	-	-	-
Banjarmasin Timur/ East Banjarmasin	-	-	-	-	-	-	-	-
Banjarmasin Barat/ West Banjarmasin	-	-	-	-	-	-	-	-
Banjarmasin Tengah/ Central Banjarmasin	-	-	-	-	-	-	-	-
Banjarmasin Utara/ North Banjarmasin	-	-	-	-	-	-	-	-
<b>Kota Banjarmasin</b>	-	-	-	-	-	-	-	-

Lanjutan Tabel/*Continued Table 5.2.2.*

Kecamatan/ Subdistrict	Petsai/ Chinese Cabbage		Tomat/Tomato		Bawang Putih/Garlic	
	2019	2020	2019	2020	2019	2020
(1)	(10)	(11)	(12)	(13)	(14)	(15)
Banjarmasin Selatan/ South Banjarmasin	-	-	-	-	-	-
Banjarmasin Timur/ East Banjarmasin	-	-	-	-	-	-
Banjarmasin Barat/ West Banjarmasin	-	-	-	-	-	-
Banjarmasin Tengah/ Central Banjarmasin	-	-	-	-	-	-
Banjarmasin Utara/ North Banjarmasin	-	-	-	-	-	-
<b>Kota Banjarmasin</b>	-	-	-	-	-	-

Sumber: Dinas Ketahanan Pangan, Pertanian dan Perikanan Kota Banjarmasin

Sources: Department of Food Security, Agriculture and Fisheries Banjarmasin Municipality

**Tabel 5.2.3. Luas Panen Tanaman Sayuran dan Buah-buahan Semusim Menurut Jenis Tanaman (Ha), 2017-2020**  
**Table** *Harvested Area of Seasonal Vegetables and Fruits by Kind of Plants (Ha), 2017-2020*

Jenis Tanaman/ Kind of Plants	2017	2018	2019	2020
(1)	(2)	(3)	(4)	(5)
<b>Sayuran/Vegetables:</b>				
Bawang Daun/ Wlech Onion	-	-	-	-
Bawang Merah/Shallot	-	-	-	-
Bawang Putih/Garlic	-	-	-	-
Bayam/Spinach	12	12	12	12
Buncis/Green Bean	-	-	-	-
Cabai Besar/Chili ( <i>Capsicum Annum</i> )	-	-	-	-
Cabai Rawit/Chili ( <i>Capsicum Frutescens</i> )	-	-	-	-
Cabai/Chili	-	-	-	-
Jamur/Mushroom	1 645	1 989	2 177	2 177
Kacang Merah/Red Bean	-	-	-	-

Lanjutan Tabel/*Continued Table 5.2.3.*

Jenis Tanaman/ <i>Kind of Plants</i>	2017	2018	2019	2020
(1)	(2)	(3)	(4)	(5)
Kacang Panjang/ <i>Yarldlong Bean</i>	-	-	-	-
Kangkung/ <i>Kangkong</i>	12	12	12	-
Kembang Kol/ <i>Cauliflower</i>	-	-	-	-
Kentang/ <i>Potato</i>	-	-	-	-
Ketimun/ <i>Cucumber</i>	-	-	-	-
Kubis/ <i>Cabbage</i>	-	-	-	-
Labu Siam/ <i>Chayote</i>	-	-	-	-
Lobak/ <i>Radish</i>	-	-	-	-
Paprika/ <i>Bell Pepper</i>	-	-	-	-
Petsai/ <i>Chinese Cabbage</i>	24	24	24	-
Terung/ <i>Eggplant</i>	-	-	-	-

<https://banjarmasinikota.bps.go.id>

Lanjutan Tabel/*Continued Table* 5.2.3.

Jenis Tanaman/ Kind of Plants	2017	2018	2019	2020
(1)	(2)	(3)	(4)	(5)
Tomat/ <i>Tomato</i>	-	-	-	-
Wortel/ <i>Carrot</i>	-	-	-	-
<b>Buah-buahan/<i>Fruits:</i></b>				
Blewah/ <i>Cantaloupe</i>	-	-	-	-
Melon/ <i>Melon</i>	-	-	-	-
Semangka/ <i>Watermelon</i>	-	-	-	-
Stroberi/ <i>Strawberry</i>	-	-	-	-

Sumber: Dinas Ketahanan Pangan, Pertanian dan Perikanan Kota Banjarmasin

Sources: *Department of Food Security, Agriculture and Fisheries Banjarmasin Municipality*

**Tabel 5.2.4. Produksi Tanaman Sayuran dan Buah-Buahan Semusim Menurut Jenis Tanaman, 2017-2020**  
**Table Production of Seasonal Vegetables and Fruits by Kind of Plants, 2017-2020**

Jenis Tanaman/ Kind of Plants	2017	2018	2019	2020
(1)	(2)	(3)	(4)	(5)
<b>Sayuran/Vegetables:</b>				
Bawang Daun/Wlech Onion	-	-	-	-
Bawang Merah/Shallot	-	-	-	-
Bawang Putih/Garlic	-	-	-	-
Bayam/Spinach	284	275	-	-
Buncis/Green Bean	-	-	-	-
Cabai Besar/Chili (Capsicum Annum)	-	-	-	-
Cabai Rawit/Chili (Capsicum Frutescens)	-	-	-	-
Cabai/Chili	-	-	-	-
Jamur/Mushroom	33 026	49 484	55 402	-
Kacang Merah/Red Bean	-	-	-	-

Lanjutan Tabel/*Continued Table* 5.2.4.

Jenis Tanaman/ <i>Kind of Plants</i>	2017	2018	2019	2020
(1)	(2)	(3)	(4)	(5)
Kacang Panjang/ <i>Yarldlong Bean</i>	-	-	-	-
Kangkung/ <i>Kangkong</i>	302	275	-	-
Kembang Kol/ <i>Cauliflower</i>	-	-	-	-
Kentang/ <i>Potato</i>	-	-	-	-
Ketimun/ <i>Cucumber</i>	-	-	-	-
Kubis/ <i>Cabbage</i>	-	-	-	-
Labu Siam/ <i>Chayote</i>	-	-	-	-
Lobak/ <i>Radish</i>	-	-	-	-
Paprika/ <i>Bell Pepper</i>	-	-	-	-
Petsai/ <i>Chinese Cabbage</i>	849	806	-	-
Terung/ <i>Eggplant</i>	-	-	-	-



Lanjutan Tabel/*Continued Table 5.2.4.*

Jenis Tanaman/ Kind of Plants	2017	2018	2019	2020
(1)	(2)	(3)	(4)	(5)
Tomat/ <i>Tomato</i>	-	-	-	-
Wortel/ <i>Carrot</i>	-	-	-	-
<b>Buah-buahan/<i>Fruits:</i></b>				
Blewah/ <i>Cantaloupe</i>	-	-	-	-
Melon/ <i>Melon</i>	-	-	-	-
Semangka/ <i>Watermelon</i>	-	-	-	-
Stroberi/ <i>Strawberry</i>	-	-	-	-

Sumber: Dinas Ketahanan Pangan, Pertanian dan Perikanan Kota Banjarmasin

Sources: *Department of Food Security, Agriculture and Fisheries Banjarmasin Municipality*

**Tabel 5.2.5. Luas Panen Tanaman Biofarmaka Menurut Kecamatan dan Jenis Tanaman (m<sup>2</sup>), 2019-2020**  
**Table** *Harvested Area of Medical Plant by Subdistrict and Kind of Plant (m<sup>2</sup>), 2019-2020*

Kecamatan/ Subdistrict	Jahe/ Ginger		Laos/Lengkuas/ Galangal	
	2019	2020	2019	2020
(1)	(2)	(3)	(4)	(5)
Banjarmasin Selatan/ South Banjarmasin	-	-	-	-
Banjarmasin Timur/ East Banjarmasin	-	-	-	-
Banjarmasin Barat/ West Banjarmasin	-	-	-	-
Banjarmasin Tengah/ Central Banjarmasin	-	-	-	-
Banjarmasin Utara/ North Banjarmasin	-	-	-	-
<b>Kota Banjarmasin</b>	-	-	-	-

Lanjutan Tabel/*Continued Table 5.2.5.*

Kecamatan/ Subdistrict	Kencur/ East Indian Galangal		Kunyit/ Turmeric	
	2019	2020	2019	2020
(1)	(10)	(11)	(12)	(13)
Banjarmasin Selatan/ South Banjarmasin	-	-	-	-
Banjarmasin Timur/ East Banjarmasin	-	-	-	-
Banjarmasin Barat/ West Banjarmasin	-	-	-	-
Banjarmasin Tengah/ Central Banjarmasin	-	-	-	-
Banjarmasin Utara/ North Banjarmasin	-	-	-	-
<b>Kota Banjarmasin</b>	-	-	-	-

Sumber: Dinas Ketahanan Pangan, Pertanian dan Perikanan Kota Banjarmasin

Sources: Department of Food Security, Agriculture and Fisheries Banjarmasin Municipality

**Tabel 5.2.6. Produksi Tanaman Biofarma Menurut Kecamatan dan Jenis Tanaman (Ton), 2019-2020**  
**Table** *Production of Medical Plant by Subdistric and Kind of Plant (Ton), 2019-2020*

Kecamatan/ Subdistrict	Jahe/ Ginger		Laos/Lengkuas/ Galangal	
	2019	2020	2019	2020
(1)	(2)	(3)	(4)	(5)
Banjarmasin Selatan/ South Banjarmasin	-	-	-	-
Banjarmasin Timur/ East Banjarmasin	-	-	-	-
Banjarmasin Barat/ West Banjarmasin	-	-	-	-
Banjarmasin Tengah/ Central Banjarmasin	-	-	-	-
Banjarmasin Utara/ North Banjarmasin	-	-	-	-
<b>Kota Banjarmasin</b>	-	-	-	-

Lanjutan Tabel/*Continued Table 5.2.6.*

Kecamatan/ Subdistrict	Kencur/ East Indian Galangal		Kunyit/ Turmeric	
	2019	2020	2019	2020
(1)	(10)	(11)	(12)	(13)
Banjarmasin Selatan/ South Banjarmasin	-	-	-	-
Banjarmasin Timur/ East Banjarmasin	-	-	-	-
Banjarmasin Barat/ West Banjarmasin	-	-	-	-
Banjarmasin Tengah/ Central Banjarmasin	-	-	-	-
Banjarmasin Utara/ North Banjarmasin	-	-	-	-
<b>Kota Banjarmasin</b>	-	-	-	-

Sumber: Dinas Ketahanan Pangan, Pertanian dan Perikanan Kota Banjarmasin

Sources: Department of Food Security, Agriculture and Fisheries Banjarmasin Municipality

**Tabel 5.2.7. Luas Panen Tanaman Biofarmaka Menurut Jenis Tanaman (m<sup>2</sup>), 2017-2020**  
**Table Harvested Area of Medical Plants by Kind of Plants (m<sup>2</sup>), 2017-2020**

Jenis Tanaman/ Kind of Plants	2017	2018	2019	2020
(1)	(2)	(3)	(4)	(5)
Jahe/ Ginger	-	-	-	-
Laos/Lengkuas/ Galangal	-	-	-	-
Kencur/ East Indian Galangal	-	-	-	-
Kunyit/Turmeric	-	-	-	-

Sumber: Dinas Ketahanan Pangan, Pertanian dan Perikanan Kota Banjarmasin

Sources: Department of Food Security, Agriculture and Fisheries Banjarmasin Municipality

<https://banjarmasinkota.bps.go.id>

**Tabel 5.2.8. Produksi Tanaman Biofarmaka Menurut Jenis Tanaman (kg), 2017-2020**  
**Table Production of Medical Plants by Kind of Plants (kg), 2017-2020**

Jenis Tanaman/ Kind of Plants	2017	2018	2019	2020
(1)	(2)	(3)	(4)	(5)
Jahe/ Ginger	-	-	-	-
Laos/Lengkuas/ Galangal	-	-	-	-
Kencur/ East Indian Galangal	-	-	-	-
Kunyit/Turmeric	-	-	-	-

Sumber: Dinas Ketahanan Pangan, Pertanian dan Perikanan Kota Banjarmasin

Sources: Department of Food Security, Agriculture and Fisheries Banjarmasin Municipality

<https://banjarmasinkota.bps.go.id>

**Tabel** 5.2.9. Luas Panen Tanaman Hias Menurut Kecamatan dan Jenis Tanaman (m<sup>2</sup>),  
**Table** 2019-2020  
*Harvested Area of Ornamental Plants by Subdistric and Kind of Plants(m<sup>2</sup>),  
 2019-2020*

Kecamatan/ Subdistrict	Anggrek/ Orchid		Krisan/ Chrysantemum	
	2019	2020	2019	2020
(1)	(2)	(3)	(4)	(5)
Banjarmasin Selatan/ South Banjarmasin	-	-	-	-
Banjarmasin Timur/ East Banjarmasin	-	-	-	-
Banjarmasin Barat/ West Banjarmasin	190	-	-	-
Banjarmasin Tengah/ Central Banjarmasin	-	-	-	-
Banjarmasin Utara/ North Banjarmasin	-	-	-	-
<b>Kota Banjarmasin</b>	<b>190</b>	<b>-</b>	<b>-</b>	<b>-</b>



Lanjutan Tabel/*Continued Table 5.2.9.*

Kecamatan/ Subdistrict	Mawar/ Rose		Sedap Malam/ Tuberose	
	2019	2020	2019	2020
(1)	(6)	(7)	(8)	(9)
Banjarmasin Selatan/ South Banjarmasin	-	-	-	-
Banjarmasin Timur/ East Banjarmasin	-	-	-	-
Banjarmasin Barat/ West Banjarmasin	-	-	-	-
Banjarmasin Tengah/ Central Banjarmasin	-	-	-	-
Banjarmasin Utara/ North Banjarmasin	-	-	-	-
<b>Kota Banjarmasin</b>	-	-	-	-

Sumber: Dinas Ketahanan Pangan, Pertanian dan Perikanan Kota Banjarmasin

Sources: Department of Food Security, Agriculture and Fisheries Banjarmasin Municipality

**Tabel** 5.2.10. Produksi Tanaman Hias Menurut Kecamatan dan Jenis Tanaman (tangcai),  
**Table** 2019-2020  
*Production of Ornamental Plants by Subdistrict and Kind of Plants (stalks),  
 2019-2020*

Kecamatan/ Subdistrict	Anggrek/ Orchid		Krisan/ Chrysantemum	
	2019	2020	2019	2020
(1)	(2)	(3)	(4)	(5)
Banjarmasin Selatan/ South Banjarmasin	-	-	-	-
Banjarmasin Timur/ East Banjarmasin	-	-	-	-
Banjarmasin Barat/ West Banjarmasin	420	-	-	-
Banjarmasin Tengah/ Central Banjarmasin	-	-	-	-
Banjarmasin Utara/ North Banjarmasin	-	-	-	-
<b>Kota Banjarmasin</b>	<b>420</b>	<b>-</b>	<b>-</b>	<b>-</b>

Lanjutan Tabel/*Continued Table 5.2.10.*

Kecamatan/ Subdistrict	Mawar/ Rose		Sedap Malam/ Tuberose	
	2019	2020	2019	2020
(1)	(6)	(7)	(8)	(9)
Banjarmasin Selatan/ South Banjarmasin	-	-	-	-
Banjarmasin Timur/ East Banjarmasin	-	-	-	-
Banjarmasin Barat/ West Banjarmasin	-	-	-	-
Banjarmasin Tengah/ Central Banjarmasin	-	-	-	-
Banjarmasin Utara/ North Banjarmasin	-	-	-	-
<b>Kota Banjarmasin</b>	-	-	-	-

Sumber: Dinas Ketahanan Pangan, Pertanian dan Perikanan Kota Banjarmasin

Sources: Department of Food Security, Agriculture and Fisheries Banjarmasin Municipality

**Tabel 5.2.11. Luas Panen Tanaman Hias Menurut Jenis Tanaman (m<sup>2</sup>), 2017-2020**  
**Table Harvested Area of Ornamental Plants by Kind of Plants (m<sup>2</sup>), 2017-2020**

Jenis Tanaman/ Kind of Plants	Luas Panen/Harvested Area (m <sup>2</sup> )			
	2017	2018	2019	2020
(1)	(2)	(3)	(4)	(5)
Adenium (Kamboja Jepang)/ <i>Adenium Obesum</i>	-	-	-	-
Aglaonema/ <i>Chinese Evergreens</i>	-	-	-	-
Anggrek/ <i>Orchid</i>	87	165	185	190
Anthurium Bunga/ <i>Flamingo Lily Flower</i>	-	-	-	-
Anthurium Daun/ <i>Laceleaf</i>	-	-	-	-
Anyelir/ <i>Carnation</i>	-	-	-	-
Caladium/ <i>Heart of Jesus</i>	-	-	-	-
Cordyline/ <i>Cordyline</i>	-	-	-	-
Diffenbachia/ <i>Dumb Canes</i>	-	-	-	-
Dracaena/ <i>Dracaena</i>	-	-	-	-
Euphorbia/ <i>Spurges</i>	-	-	-	-
Gladiol/ <i>Gladiol</i>	-	-	-	-

Lanjutan Tabel/*Continued Table 5.2.11.*

Jenis Tanaman/ <i>Kind of Plants</i>	Luas Panen/ <i>Harvested Area (m<sup>2</sup>)</i>			
	2017	2018	2019	2020
(1)	(2)	(3)	(4)	(5)
Herbras/ <i>Gerbera</i>	-	-	-	-
Krisan/ <i>Chrysantemum</i>	-	-	-	-
Mawar/ <i>Rose</i>	-	-	-	-
Melati/ <i>Jasmine</i>	-	15	-	-
Monstera/ <i>Swiss Cheese Plant</i>	-	-	-	-
Pakis/ <i>Fern</i>	-	-	-	-
Palem/ <i>Palm</i>	-	-	-	-
Pedang-pedangan/ <i>Sansevieria</i>	-	-	-	-
Pisang-pisangan/ <i>Heliconia</i>	-	-	-	-
Philodendron/ <i>Philodendron</i>	-	-	-	-
Sedap Malam/ <i>Tuberose</i>	-	-	-	-
Soka/ <i>Ixora</i>	-	-	-	-

Sumber: Dinas Ketahanan Pangan, Pertanian dan Perikanan Kota Banjarmasin

Sources: Department of Food Security, Agriculture and Fisheries Banjarmasin Municipality

**Tabel 5.2.12. Produksi Tanaman Hias Menurut Jenis Tanaman (tangkai), 2017-2020**  
**Table Production of Ornamental Plants by Kind of Plants (stalks), 2017-2020**

Jenis Tanaman/ Kind of Plants	Produksi/Production (Tangkai/Stalks)			
	2017	2018	2019	2020
(1)	(2)	(3)	(4)	(5)
Adenium (Kamboja Jepang)/ <i>Adenium Obesum</i>	-	-	-	-
Aglaonema/ <i>Chinese Evergreens</i>	-	-	-	-
Anggrek/ <i>Orchid</i>	-	530	620	100
Anthurium Bunga/ <i>Flamingo Lily Flower</i>	-	-	-	-
Anthurium Daun/ <i>Laceleaf</i>	-	-	-	-
Anyelir/ <i>Carnation</i>	-	-	-	-
Caladium/ <i>Heart of Jesus</i>	-	-	-	-
Cordyline/ <i>Cordyline</i>	-	-	-	-
Diffenbachia/ <i>Dumb canes</i>	-	-	-	-
Dracaena/ <i>Dracaena</i>	-	-	-	-
Euphorbia/ <i>Spurges</i>	-	-	-	-
Gladiol/ <i>Gladiol</i>	-	-	-	-

Lanjutan Tabel/*Continued Table 5.2.12.*

Jenis Tanaman/ <i>Kind of Plants</i>	Produksi/ <i>Production</i> (Tangkai/ <i>Stalks</i> )			
	2017	2018	2019	2020
(1)	(2)	(3)	(4)	(5)
Herbras/ <i>Gerbera</i>	-	-	-	-
Krisan/ <i>Chrysantemum</i>	-	-	-	-
Mawar/ <i>Rose</i>	-	-	-	-
Melati/ <i>Jasmine</i>	15	-	-	-
Monstera/ <i>Swiss Cheese Plant</i>	-	-	-	-
Pakis/ <i>Fern</i>	-	-	-	-
Palem/ <i>Palm</i>	-	-	-	-
Pedang-pedangan/ <i>Sansevieria</i>	-	-	-	-
Pisang-pisangan/ <i>Heliconia</i>	-	-	-	-
Philodendron/ <i>Philodendron</i>	-	-	-	-
Sedap Malam/ <i>Tuberose</i>	-	-	-	-
Soka/ <i>Ixora</i>	-	-	-	-

Sumber: Dinas Ketahanan Pangan, Pertanian dan Perikanan Kota Banjarmasin

Sources: *Department of Food Security, Agriculture and Fisheries Banjarmasin Municipality*

**Tabel 5.2.13. Produksi Buah-buahan Menurut Kecamatan dan Jenis Tanaman (Ton), 2019-2020**  
**Table** **2019-2020**  
**Production of Fruits by Subdistric and Kind of Plant (Ton), 2019-2020**

Kecamatan/ Subdistrict	Mangga/ Mango		Durian/ Durian		Jeruk/ Orange	
	2019	2020	2019	2020	2019	2020
(1)	(2)	(3)	(4)	(5)	(6)	(7)
Banjarmasin Selatan/ South Banjarmasin	-	-	-	-	-	-
Banjarmasin Timur/ East Banjarmasin	-	-	-	-	-	-
Banjarmasin Barat/ West Banjarmasin	-	-	-	-	-	-
Banjarmasin Tengah/ Central Banjarmasin	-	-	-	-	-	-
Banjarmasin Utara/ North Banjarmasin	-	-	-	-	-	-
<b>Kota Banjarmasin</b>	-	-	-	-	-	-



Lanjutan Tabel/*Continued Table 5.2.13.*

Kecamatan/ Subdistrict	Pisang/ Banana		Pepaya/ Papaya		Salak/ Salacca	
	2019	2020	2019	2020	2019	2020
(1)	(8)	(9)	(10)	(11)	(12)	(13)
Banjarmasin Selatan/ South Banjarmasin	-	-	-	-	-	-
Banjarmasin Timur/ East Banjarmasin	-	-	-	-	-	-
Banjarmasin Barat/ West Banjarmasin	-	-	-	-	-	-
Banjarmasin Tengah/ Central Banjarmasin	-	-	-	-	-	-
Banjarmasin Utara/ North Banjarmasin	-	-	-	-	-	-
<b>Kota Banjarmasin</b>	-	-	-	-	-	-

Sumber: Dinas Ketahanan Pangan, Pertanian dan Perikanan Kota Banjarmasin

Sources: Department of Food Security, Agriculture and Fisheries Banjarmasin Municipality

**Tabel** 5.2.14. Produksi Tanaman Buah-buahan dan Sayuran Tahunan Menurut Jenis Tanaman, 2017-2020  
**Table** Production of Annual Fruits and Vegetables by Kind of Plants, 2017-2020

Jenis Tanaman/ Kind of Plants	Produksi/Production (Ton)			
	2017	2018	2019	2020
(1)	(2)	(3)	(4)	(5)
<b>Buah-Buahan/Fruits:</b>				
Alpukat/Avocado	-	-	-	-
Anggur/Grape	-	-	-	-
Apel/Apple	-	-	-	-
Belimbing/Star Fruit	-	-	-	-
Duku/Langsar/Kokosan/ Duku	-	-	-	-
Durian/Durian	-	-	-	-
Jambu Air/Rose Apple	-	-	-	-
Jambu Biji/Guava	3	-	-	-
Jeruk Besar/Pomelo	-	-	-	-
Jeruk Siam/Keprok/ Tangerine/Orange	1 939	1 154	1 960	-

Lanjutan Tabel/*Continued Table 5.2.14.*

Jenis Tanaman/ <i>Kind of Plants</i>	Produksi/ <i>Production</i> (Ton)			
	2017	2018	2019	2020
(1)	(2)	(3)	(4)	(5)
Mangga/ <i>Mango</i>	75	-	-	-
Manggis/ <i>Mangosteen</i>	-	-	-	-
Markisa/ <i>Marquisa</i>	-	-	-	-
Nangka/ <i>Cempedak/</i> <i>Jack Fruit</i>	-	-	-	-
Nenas/ <i>Pineapple</i>	-	-	-	-
Pepaya/ <i>Papaya</i>	-	-	-	-
Pisang/ <i>Banana</i>	110	116	249	-
Rambutan/ <i>Rambutan</i>	1 833	2 472	2 799	-
Salak/ <i>Salacca</i>	-	-	-	-
Sawo/ <i>Sapodilla/</i> <i>Star Apple</i>	-	-	-	-

Lanjutan Tabel/*Continued Table* 5.2.14.

Jenis Tanaman/ <i>Kind of Plants</i>	Produksi/ <i>Production</i> (Ton)			
	2017	2018	2019	2020
(1)	(2)	(3)	(4)	(5)
Sirsak/ <i>Soursop</i>	-	-	-	-
Sukun/ <i>Bread Fruit</i>	-	-	-	-
<b>Sayuran/<i>Vegetables:</i></b>				
Jengkol/ <i>Jengkol</i>	-	-	-	-
Melinjo/ <i>Melinjo</i>	-	-	-	-
Petai/ <i>Twisted Cluster Bean</i>	-	-	-	-

Sumber: Dinas Ketahanan Pangan, Pertanian dan Perikanan Kota Banjarmasin

Sources: *Department of Food Security, Agriculture and Fisheries Banjarmasin Municipality*

5.3. PERKEBUNAN/*ESTATE CROPS*

**Tabel** 5.3.1. Luas Areal Tanaman Perkebunan Menurut Kecamatan dan Jenis Tanaman (ha), 2019-2020  
**Table** *Planted Area of Estate Crops bu SubSubdistrict and type of Crops (ha), 2019-2020*

Kecamatan/ Subdistrict	Kalapa Sawit/ Oil Palm		Kelapa/ Coconut		Karet/ Rubber		Kopi/ Coffee	
	2019	2020	2019	2020	2019	2020	2019	2020
(1)	(2)	(3)	(4)	(5)	(6)	(7)	(8)	(9)
Banjarmasin Selatan/ South Banjarmasin	-	-	-	-	-	-	-	-
Banjarmasin Timur/ East Banjarmasin	-	-	-	-	-	-	-	-
Banjarmasin Barat/ West Banjarmasin	-	-	-	-	-	-	-	-
Banjarmasin Tengah/ Central Banjarmasin	-	-	-	-	-	-	-	-
Banjarmasin Utara/ North Banjarmasin	-	-	-	-	-	-	-	-
<b>Kota Banjarmasin</b>	-	-	-	-	-	-	-	-

Lanjutan Tabel/*Continued Table* 5.3.1.

Kecamatan/ Subdistrict	Kakao/ Cocoa		Tebu/ Sugar Cane		Teh/ Tea		Tembakau/ Tabacco	
	2019	2020	2019	2020	2019	2020	2019	2020
(1)	(10)	(11)	(12)	(13)	(14)	(15)	(16)	(17)
Banjarmasin Selatan/ South Banjarmasin	-	-	-	-	-	-	-	-
Banjarmasin Timur/ East Banjarmasin	-	-	-	-	-	-	-	-
Banjarmasin Barat/ West Banjarmasin	-	-	-	-	-	-	-	-
Banjarmasin Tengah/ Central Banjarmasin	-	-	-	-	-	-	-	-
Banjarmasin Utara/ North Banjarmasin	-	-	-	-	-	-	-	-
<b>Kota Banjarmasin</b>	-	-	-	-	-	-	-	-

Sumber: Dinas Ketahanan Pangan, Pertanian dan Perikanan Kota Banjarmasin

Sources: Department of Food Security, Agriculture and Fisheries Banjarmasin Municipality

**Tabel** 5.3.2. Produksi Tanaman Perkebunan Menurut Kecamatan dan Jenis Tanaman (ha), 2019-2020  
**Table** Production of Estate Crops bu SubSubdistrict and type of Crops (ha), 2019-2020

Kecamatan/ Subdistrict	Kalapa Sawit/ Oil Palm		Kelapa/ Coconut		Karet/ Rubber		Kopi/ Coffee	
	2019	2020	2019	2020	2019	2020	2019	2020
(1)	(2)	(3)	(4)	(5)	(6)	(7)	(8)	(9)
Banjarmasin Selatan/ South Banjarmasin	-	-	-	-	-	-	-	-
Banjarmasin Timur/ East Banjarmasin	-	-	-	-	-	-	-	-
Banjarmasin Barat/ West Banjarmasin	-	-	-	-	-	-	-	-
Banjarmasin Tengah/ Central Banjarmasin	-	-	-	-	-	-	-	-
Banjarmasin Utara/ North Banjarmasin	-	-	-	-	-	-	-	-
<b>Kota Banjarmasin</b>	-	-	-	-	-	-	-	-

Lanjutan Tabel/*Continued Table* 5.3.2.

Kecamatan/ Subdistrict	Kakao/ Cocoa		Tebu/ Sugar Cane		Teh/ Tea		Tembakau/ Tobacco	
	2019	2020	2019	2020	2019	2020	2019	2020
(1)	(10)	(11)	(12)	(13)	(14)	(15)	(16)	(17)
Banjarmasin Selatan/ South Banjarmasin	-	-	-	-	-	-	-	-
Banjarmasin Timur/ East Banjarmasin	-	-	-	-	-	-	-	-
Banjarmasin Barat/ West Banjarmasin	-	-	-	-	-	-	-	-
Banjarmasin Tengah/ Central Banjarmasin	-	-	-	-	-	-	-	-
Banjarmasin Utara/ North Banjarmasin	-	-	-	-	-	-	-	-
<b>Kota Banjarmasin</b>	-	-	-	-	-	-	-	-

Sumber: Dinas Ketahanan Pangan, Pertanian dan Perikanan Kota Banjarmasin

Sources: Department of Food Security, Agriculture and Fisheries Banjarmasin Municipality



**Tabel** 5.3.3. Luas Areal dan Produksi Tanaman Perkebunan, 2020  
**Table** Area And Production of Plantations, 2020

Jenis Tanaman/ Kind of Plants	Luas Areal/Area (Ha)				Produksi/ Production (Ton)	Rata-Rata Produksi/ Production Average (Kg/Ha)	Petani/ Farmer (KK)
	TBM	TM	TR	Jml/ Total			
(1)	(2)	(3)	(4)	(5)	(6)	(7)	(8)
Kelapa/Coconut	-	56,25	6,75	63,00	16,89	300	56
Kelapa Hibrida/ Hybrid Coconut	-	-	-	-	-	-	-
Sagu/Sago	2,30	2,70	-	5,00	4,00	1 000	10
Pinang/Arecanut	-	-	-	-	-	-	-
Melinjo/Melinjo	-	-	-	-	-	-	-
Cengkeh/Clove	-	-	-	-	-	-	-
Kenanga/Cananga	2,00	6,00	1,00	9,00	10,2	1 700	43
Kapulaga/Cardamom	-	-	-	-	-	-	-
Temulawak/Curcuma	-	-	-	-	-	-	-
Kunyit/Turmeric	-	-	-	-	-	-	-
Jahe/Ginger	-	-	-	-	-	-	-
Kencur/Galingale	-	-	-	-	-	-	-

Sumber: Dinas Ketahanan Pangan, Pertanian dan Perikanan Kota Banjarmasin

Sources: Department of Food Security, Agriculture and Fisheries Banjarmasin Municipality

## 5.4. PETERNAKAN/LIVESTOCK

**Tabel 5.4.1. Populasi Ternak Besar, Kecil dan Unggas Menurut Jenisnya per Kecamatan, 2019-2020**  
*Population of Big, Small Livestock And Poultry by Its Kind per Subdistrict, 2019-2020*

Jenis Ternak/ Kind of Livestock	Bjm Selatan	Bjm Timur	Bjm Tengah	Bjm Barat	Bjm Utara	Jumlah/ Total
(1)	(2)	(3)	(4)	(5)	(6)	(7)
<b>Ternak Besar/Big Livestock</b>						
Sapi Perah/Dairy Cow	-	-	-	-	-	-
Sapi Potong/Beef Cattle	5 451	-	-	-	-	5 451
Kerbau/Bufallo	111	-	-	-	-	111
<b>Ternak Kecil/Small Livestock</b>						
Kambing/Goat	14	-	2	-	-	16
Domba/Sheep	-	-	-	-	-	-
Babi/Pig	3	-	-	-	-	3
<b>Ternak Unggas/Poultry</b>						
Ayam Pedaging/Broiler	1 454	247	-	9	-	1 710
Ayam Petelur/Layer	850	-	-	32	-	882
Ayam Buras/Local Chicken	1 060	1 718	483	624	1 351	5 236
Itik/Duck	4 704	2 678	200	133	345	8 060
Angsa/Goose	5	6	-	4	-	15
<b>Aneka Ternak/Assorted Livestock</b>						
Puyuh/Quail	-	-	-	-	-	-
Kelinci/Rabbit	-	90	5	-	24	119
Burung Dara/Dove	-	21	-	14	25	60

Sumber: Dinas Ketahanan Pangan, Pertanian dan Perikanan Kota Banjarmasin

Sources: Department of Food Security, Agriculture and Fisheries Banjarmasin Municipality

**Tabel 5.4.2. Jumlah Ternak yang Tercatat Dipotong di RPH dan di Luar RPH, 2018-2020**  
**Table Number of Livestock Slaughtered in Abattoirs and Non Abattoirs, 2018-2020**

Jenis Ternak/ Kind of Livestock	Di RPH			Di luar RPH		
	2018	2019	2020	2018	2019	2020
(1)	(3)	(4)	(4)	(5)	(6)	(7)
Sapi/Cow	-	-	5 451	-	-	-
Kerbau/Bufallo	-	-	111	-	-	-
Kambing/Goats	-	-	-	-	-	-
Domba/Sheep	-	-	-	-	-	-
Babi/Pig	-	-	-	-	-	-

Sumber: Dinas Ketahanan Pangan, Pertanian dan Perikanan Kota Banjarmasin

Sources: Department of Food Security, Agriculture and Fisheries Banjarmasin Municipality

**Tabel 5.4.3. Pemasukan Ternak Menurut Daerah Asal Ternak, 2018-2020**  
**Table Importation Livestock by Region of Origin Livestock, , 2018-2020**

Daerah Asal/ Region of Origin	Jenis Ternak/ Kind of Liverstock	Jumlah/Number (Ekor)		
		2018	2019	2020
(1)	(2)	(3)	(4)	(5)
Kab Tanah Laut	Sapi Potong/Beef Cattle	-	-	-
	Kerbau/Bufallo	-	-	-
Kab Hulu Sungai Utara	Kerbau/Bufallo	578	119	111
Jawa Timur	Sapi Potong/Beef Cattle	4 578	4 139	3 009
	Kerbau/Bufallo	-	-	-
	Kambing/Goat	-	-	11 846
	Domba/Sheep	-	-	-
Sulawesi Tengah	Sapi Potong/Beef Cattle	-	-	-
	Kerbau/Bufallo	-	-	-
	Kambing/Goat	-	-	-
Sulawesi Selatan	Sapi Potong/Beef Cattle	-	-	-
	Kerbau/Bufallo	-	-	-
Nusa Tenggara Timur	Kerbau/Bufallo	2 225	2 676	2 442
	Sapi/Cow	-	-	-
Nusa Tenggara Barat	Sapi/Cow	-	-	-
	Kuda/Horse	-	-	-

Sumber: Dinas Ketahanan Pangan, Pertanian dan Perikanan Kota Banjarmasin

Sources: Department of Food Security, Agriculture and Fisheries Banjarmasin Municipality

**Tabel** 5.4.4. Pemasukan Ternak Menurut Jenis Ternak, 2018-2020  
**Table** Importation Livestock by Kind, 2018-2020

Jenis Ternak/ Kind of Live Stock	2018	2019	2020
(1)	(2)	(3)	(4)
Sapi Potong/ <i>Beef Cattle</i>	6 803	6 815	5 451
Kerbau/ <i>Bufallo</i>	578	119	111
Kambing/ <i>Goat</i>	7 680	7 460	11 846
Domba/ <i>Sheep</i>	-	-	-
Babi/ <i>Pig</i>	-	-	3
Ayam/ <i>Chicken</i> :			
- Ras Pedaging/ <i>Race Broiler</i>	13 104 200	14 112 420	1 710
- Ras Petelur/ <i>Race Layer</i>	-	-	882
- Ras Pejantan/ <i>Race Stud</i>	3 240	3 315	148
- Petelur Afkir/ <i>Laying Salvage</i>	-	-	
Buras/ <i>Local</i>	296 140	318 380	5 236
Itik/ <i>Duck</i>	127 903	141 972	8 060

Sumber: Dinas Ketahanan Pangan, Pertanian dan Perikanan Kota Banjarmasin

Sources: Department of Food Security, Agriculture and Fisheries Banjarmasin Municipality

**Tabel** 5.4.5. Banyaknya Pengusaha dan Lokasi Sarang Burung Walet di Kota Banjarmasin, 2020  
**Table** *Number of Entrepreneur and Location of Swallow's Nest in Banjarmasin Municipality, 2020*

Kecamatan/Subdistrict	Banyaknya Pengusaha/ Number of Entrepreneur (Orang/Person)	Titik Lokasi/ Point Location (buah)
(1)	(2)	(3)
Banjarmasin Selatan/ South Banjarmasin	24	44
Banjarmasin Timur/ East Banjarmasin	40	47
Banjarmasin Barat/ West Banjarmasin	7	12
Banjarmasin Tengah/ Central Banjarmasin	66	132
Banjarmasin Utara/ North Banjarmasin	3	9
<b>Jumlah/Total</b>	<b>140</b>	<b>244</b>

Sumber: Dinas Ketahanan Pangan, Pertanian dan Perikanan Kota Banjarmasin

Sources: Department of Food Security, Agriculture and Fisheries Banjarmasin Municipality

**Tabel** 5.4.6. Target dan Realisasi Retribusi Sarang Burung Walet, 2011-2020  
**Table** Target and Realization of Swallow's Nest Retribution, 2011-2020

Tahun/Years	Target/Target	Realisasi Realization	Persentase Percentage
(1)	(2)	(3)	(4)
2011	1 500 000 000	388 427 950	25,90
2012	1 500 000 000	442 044 900	29,47
2013	675 000 000	384 326 400	56,94
2014	675 000 000	282 229 800	41,81
2015	300 000 000	281 827 600	93,94
2016	300 000 000	281 464 000	93,82
2017	1 300 000 000	219 454 770	16,88
2018	350 000 000	165 744 000	47,36
2019	500 000 000	306 970 500	61,39
2020	330 000 000	232 657 850	70,50

Sumber: Dinas Ketahanan Pangan, Pertanian dan Perikanan Kota Banjarmasin

Sources: Department of Food Security, Agriculture and Fisheries Banjarmasin Municipality

**Tabel** 5.4.7. Sebaran Titik Lokasi Sarang Burung Walet di Kota Banjarmasin, 2019-2020  
**Table** *Distribution Point Location of Swallow's Nest in Banjarmasin Municipality, 2019-2020*

No.	Alamat/Address	Jumlah Titik Lokasi/ Number of Point Location (buah)	
		2019	2020
(1)	(2)	(3)	(4)
1	Jl. Taman Sari	1	1
2	Jl. Rantauan Darat	6	4
3	Jl. P.Samudera	3	3
4	Jl. Kamp.Melayu Darat	9	8
5	Jl. Sutoyo S.	6	6
6	Jl. Mawar	1	1
7	Jl. Hasanuddin, HM	3	3
8	Jl. Kolonel Soegiono	4	4
9	Jl. Hasan Basri	2	1
10	Jl. Pramuka	25	24
11	Jl. Ahmad Yani	16	14
12	Jl. Pasar Baru	8	8
13	Jl. Batu Piring	1	1
14	Jl. Simp.Sei Bilu	2	2
15	Jl. Kuripan	1	1



Lanjutan Tabel/*Continued Table 5.4.7.*

No.	Alamat/Address	Jumlah Titik Lokasi/ Number of Point Location (buah)	
		2019	2020
(1)	(2)	(3)	(4)
16	Jl. K. S. Tubun	9	9
17	Jl. Simp. Telawang	8	8
18	Jl. H. Djok Mentaya	11	11
19	Jl. Yos Sudarso	1	1
20	Jl. Lambung Mangkurat	2	2
21	Jl. Pelabuhan Timur	2	2
22	Jl. Simpang Sudimampir	8	8
23	Jl. Pos	2	2
24	Jl. Simp. Hasanuddin	7	7
25	Jl. Gatot Subroto	3	3
26	Jl. Tembus Mantuil	6	5
27	Jl. Haryono MT	16	16
28	Jl. Brigjend Katamso	1	1
29	Jl. Kaca Piring Besar	6	6
30	Jl. Gubernur Soebarjo	9	9

Lanjutan Tabel/*Continued Table* 5.4.7.

No	Alamat/Address	Jumlah Titik Lokasi/ Number of Point Location (buah)	
		2019	2020
(1)	(2)	(3)	(4)
31	Jl. Veteran	12	12
32	Jl. Rambai Padi	1	-
33	Jl. Simpang Buncit	1	1
34	Jl. Zapri Zam-Zam	1	-
35	Jl. S. Parman	5	5
36	Jl. RE. Martadinata	6	6
37	Jl. Cempaka	7	5
38	Jl. Cempaka Besar	6	5
39	Jl. Ujung Murung	1	1
40	Jl. AES Nasution	2	2
41	Jl. P. Kemerdekaan	2	1
42	Jl. Sultan Adam	3	3
43	Jl. K. P. Tendean	2	2
44	Jl. Ir. M. Noor	1	1
45	Jl. RK. Ilir	8	8

Lanjutan Tabel/*Continued Table 5.4.7.*

No	Alamat/Address	Jumlah Titik Lokasi/ Number of Point Location (buah)	
		2019	2020
(1)	(2)	(3)	(4)
46	Jl. Ratu Zaleha	1	1
47	Jl. Belitung Darat	3	3
48	Jl. Pahlawan	2	2
49	Jl. Rawasari	1	1
50	Jl. Seberang Mesjid	1	1
51	Jl. R. Soeprpto	1	1
52	Jl. P. Antasari	1	1
53	Jl. Pegadaian	1	1
54	Jl. Laksana Intan	1	1
55	Jl. Tatah Belayung	1	1
56	Jl. Arjuna	1	1
57	Jl. Pangeran	1	1
58	Jl. Banua Anyar (P. Hidayatullah/ Lingkar Dalam Utara)	3	3
59	Jl. Manggis	1	-
60	Jl. Sungai Andai	1	-
61	Jl. Banyuur Muara	1	1
62	Jl. Kuin Selatan	1	-

Lanjutan Tabel/*Continued Table* 5.4.7.

No	Alamat/Address	Jumlah Titik Lokasi/ Number of Point Location (buah)	
		2019	2020
(1)	(2)	(3)	(4)
63	Jl. Nagasari	1	1
64	Jl. Pekauman	1	-
65	Jl. Manggis	-	-
66	Jl. Simpang SMP 7	1	1
67	Jl. H. M. Yusuf	-	-
<b>Jumlah/Total</b>		<b>262</b>	<b>244</b>

Sumber: Dinas Ketahanan Pangan, Pertanian dan Perikanan Kota Banjarmasin

Sources: Department of Food Security, Agriculture and Fisheries Banjarmasin Municipality

5.5. PERIKANAN/FISHERY

**Tabel** 5.5.1. Produksi dan Nilai Perikanan Darat Menurut Jenis Ikan, 2020  
**Table** Production and Values of Freshwater Fish by Kind, 2020

Jenis Ikan/ Kind of Fish	Produksi/ Production (Ton)	Nilai/Values (Dalam Ribuan Rp)
(1)	(2)	(3)
Bawal Tawar	32 500	1 158 975 000
Baung	3 007	134 500 000
Sepat siam	2 183	54 600 000
Gabus	1 167	64 535 000
Paray	11 227	393 560 000
Belida	2 789	230 120 000
Patin jambal	13 806	395 423 000
Lais	14 161	531 515 000
Nila	5 964	172 956 000
Udang galah	7 576	984 880 000
Udang tawar	5 460	327 600 000
Lele	13 622	373 101 000
Betok	5 277	211 080 000
<b>Jumlah/Total</b>	<b>118 739</b>	<b>5 032 845 000</b>

Sumber: Dinas Ketahanan Pangan, Pertanian dan Perikanan Kota Banjarmasin

Sources: Department of Food Security, Agriculture and Fisheries Banjarmasin Municipality

**Tabel** 5.5.2. Budi Daya Kolam, Keramba, dan Jaring ikan Menurut Jenis Ikan, 2020  
**Table** 5.5.2. *Aquaculture Ponds, Cages and Nets by Kind of Fish, 2020*

Jenis Ikan/ Kind of Fish	Produksi/Production (ton)			Jumlah Produksi/ Amount of Production (Ton)
	Kolam/ Ponds	Jaring Apung/ Floating Net	Keramba/ Cages	
(1)	(2)	(3)	(4)	(5)
Bawal	-	46 725	-	46 725
Nila	5 954	-	-	5 962
Patin	9 171	11 724	-	20 895
Lele	20 727	-	-	20 725
Betok	5 275	-	-	5 274
<b>Jumlah/Total</b>	<b>41 127</b>	<b>58 449</b>	<b>-</b>	<b>99 576</b>

Sumber: Dinas Ketahanan Pangan, Pertanian dan Perikanan Kota Banjarmasin

Sources: Department of Food Security, Agriculture and Fisheries Banjarmasin Municipality

**Tabel 5.5.3. Produksi dan Nilai Produksi Perikanan Tangkap Menurut Kecamatan dan Jenis Table Penangkapan, 2020**  
**Production Value of Fish Capture by Subdistrict, 2020**

Kecamatan/ Subdistrict	Perikanan Tangkap di Laut/ Marine Capture Fisheries		Perikanan Perairan Umum /Inland Open Water Capture Fisheries		Perikanan Tangkap/ Fish Capture	
	Volume/ Volume (Ton)	Nilai/ Value (000 Rp)	Volume/ Volume (Ton)	Nilai/ Value (000 Rp)	Volume/ Volume (Ton)	Nilai/ Value (000 Rp)
(1)	(2)	(3)	(4)	(5)	(6)	(7)
Banjarmasin Selatan/ South Banjarmasin	-	-	15 733	667 408 500	15 733	677 408 500
Banjarmasin Timur/ East Banjarmasin	-	-	17 453	856 333 500	17 453	856 333 000
Banjarmasin Barat/ West Banjarmasin	-	-	6 444	334 328 500	6 444	334 328 500
Banjarmasin Tengah/ Central Banjarmasin	-	-	1 006	120 000 000	1 006	120 000 000
Banjarmasin Utara/ North Banjarmasin	-	-	11 004	665 643 500	11 004	665 643 500
<b>Kota Banjarmasin</b>	<b>-</b>	<b>-</b>	<b>51 640</b>	<b>2 643 714 000</b>	<b>51 640</b>	<b>2 653 713 500</b>

Sumber: Dinas Ketahanan Pangan, Pertanian dan Perikanan Kota Banjarmasin

Sources: Department of Food Security, Agriculture and Fisheries Banjarmasin Municipality

**Tabel** 5.5.4. Produksi dan Nilai Produksi Perikanan di Perairan Umum Tangkap Menurut Kecamatan, 2020  
**Table** *Production and Production Value of Inland Open Water Capture Fisheries by subdistrict, 2020*

Kecamatan/ Subdistrict	Waduk / Reservoir		Sungai / River		Danau / Lake	
	Volume/ Volume (Ton)	Nilai/ Value (000 Rp)	Volume/ Volume (Ton)	Nilai/ Value (000 Rp)	Volume/ Volume (Ton)	Nilai/ Value (000 Rp)
(1)	(2)	(3)	(4)	(5)	(6)	(7)
Banjarmasin Selatan/ South Banjarmasin	-	-	15 733	667 408 500	-	-
Banjarmasin Timur/ East Banjarmasin	-	-	17 453	856 333 500	-	-
Banjarmasin Barat/ West Banjarmasin	-	-	6 444	334 328 500	-	-
Banjarmasin Tengah/ Central Banjarmasin	-	-	1 006	20 000 000	-	-
Banjarmasin Utara/ North Banjarmasin	-	-	11 004	665 643 500	-	-
<b>Kota Banjarmasin</b>	-	-	<b>51 640</b>	<b>2 543 714 000</b>	-	-



Lanjutan Tabel/*Continued Table 5.5.4.*

Kecamatan/ <i>Subdistrict</i>	Rawa/ <i>Swamp</i>		Genangan Air/ <i>Paddle</i>	
	Volume/ <i>Volume</i> (Ton)	Nilai/ <i>Value</i> (000 Rp)	Volume/ <i>Volume</i> (Ton)	Nilai/ <i>Value</i> (000 Rp)
(1)	(2)	(3)	(4)	(5)
Banjarmasin Selatan/ <i>South Banjarmasin</i>	-	-	-	-
Banjarmasin Timur/ <i>East Banjarmasin</i>	-	-	-	-
Banjarmasin Barat/ <i>West Banjarmasin</i>	-	-	-	-
Banjarmasin Tengah/ <i>Central Banjarmasin</i>	-	-	-	-
Banjarmasin Utara/ <i>North Banjarmasin</i>	-	-	-	-
<b>Kota Banjarmasin</b>	-	-	-	-

Sumber: Dinas Ketahanan Pangan, Pertanian dan Perikanan Kota Banjarmasin

Sources: Department of Food Security, Agriculture and Fisheries Banjarmasin Municipality

**Tabel 5.5.5. Produksi dan Nilai Produksi Perikanan Budidaya Menurut Kecamatan dan Jenis Tabel Budidaya, 2020**  
**Production and Production Value of Aquaculture by subdistrict and Type of Culture, 2020**

Kecamatan/ Subdistrict	Jaring Apung Laut/ Marine Floating Net		Jaring Apung Tawar/ Freshwater Floating Net		Jaring Tancap Tawar/ Freshwater Pen Culture	
	Volume/ Volume (Ton)	Nilai/ Value (000 Rp)	Volume/ Volume (Ton)	Nilai/ Value (000 Rp)	Volume/ Volume (Ton)	Nilai/ Value (000 Rp)
(1)	(2)	(3)	(4)	(5)	(6)	(7)
Banjarmasin Selatan/ South Banjarmasin	-	-	-	-	-	-
Banjarmasin Timur/ East Banjarmasin	-	-	58 422	1 390 694 000	-	-
Banjarmasin Barat/ West Banjarmasin	-	-	-	-	-	-
Banjarmasin Tengah/ Central Banjarmasin	-	-	-	-	-	-
Banjarmasin Utara/ North Banjarmasin	-	-	19	47 500 000	-	-
<b>Kota Banjarmasin</b>	-	-	<b>58 441</b>	<b>1 438 194 000</b>	-	-

Lanjutan Tabel/Continued Table 5.5.5.

Kecamatan/ Subdistrict	Karamba/ Cage		Kolam Air Deras/ Running Freshwater Pond		Kolam Air Tenang/ Quiet Freshwater Pond	
	Volume/ Volume (Ton)	Nilai/ Value (000 Rp)	Volume/ Volume (Ton)	Nilai/ Value (000 Rp)	Volume/ Volume (Ton)	Nilai/ Value (000 Rp)
(1)	(2)	(3)	(4)	(5)	(6)	(7)
Banjarmasin Selatan/ South Banjarmasin	-	-	-	-	11 258	408 995 000
Banjarmasin Timur/ East Banjarmasin	-	-	-	-	3 594	81 607 000
Banjarmasin Barat/ West Banjarmasin	-	-	-	-	1 491	33 163 000
Banjarmasin Tengah/ Central Banjarmasin	-	-	-	-	672	24 975 000
Banjarmasin Utara/ North Banjarmasin	-	-	-	-	25 324	582 672 000
<b>Kota Banjarmasin</b>	<b>-</b>	<b>-</b>	<b>-</b>	<b>-</b>	<b>42 339</b>	<b>1 131 412 000</b>

Lanjutan Tabel/*Continued Table* 5.5.5.

Kecamatan/ <i>Subdistrict</i>	Tambak Intensif/ <i>Intensive Brackishwater Pond</i>		Tambak Sederhana/ <i>Traditional Brackishwater Pond</i>	
	Volume/ <i>Volume</i> (Ton)	Nilai/ <i>Value</i> (000 Rp)	Volume/ <i>Volume</i> (Ton)	Nilai/ <i>Value</i> (000 Rp)
(1)	(2)	(3)	(4)	(5)
Banjarmasin Selatan/ <i>South Banjarmasin</i>	-	-	-	-
Banjarmasin Timur/ <i>East Banjarmasin</i>	-	-	-	-
Banjarmasin Barat/ <i>West Banjarmasin</i>	-	-	-	-
Banjarmasin Tengah/ <i>Central Banjarmasin</i>	-	-	-	-
Banjarmasin Utara/ <i>North Banjarmasin</i>	-	-	-	-
<b>Kota Banjarmasin</b>	-	-	-	-

Lanjutan Tabel/*Continued Table 5.5.5.*

Kecamatan/ <i>Subdistrict</i>	Tambak Semi Intensif/ <i>Semi Intensive Brackishwater Pond</i>		Jumlah / <i>Total</i>	
	Volume/ <i>Volume (Ton)</i>	Nilai/ <i>Value (000 Rp)</i>	Volume/ <i>Volume (Ton)</i>	Nilai/ <i>Value (000 Rp)</i>
(1)	(2)	(3)	(4)	(5)
Banjarmasin Selatan/ <i>South Banjarmasin</i>	-	-	11 258	408 995 000
Banjarmasin Timur/ <i>East Banjarmasin</i>	-	-	62 016	1 472 301 000
Banjarmasin Barat/ <i>West Banjarmasin</i>	-	-	1 491	33 163 000
Banjarmasin Tengah/ <i>Central Banjarmasin</i>	-	-	672	24 975 000
Banjarmasin Utara/ <i>North Banjarmasin</i>	-	-	25 343	630 172 000
<b>Kota Banjarmasin</b>	-	-	<b>100 800</b>	<b>2 569 615 000</b>

Sumber: Dinas Ketahanan Pangan, Pertanian dan Perikanan Kota Banjarmasin

Sources: Department of Food Security, Agriculture and Fisheries Banjarmasin Municipality

5.6. KEHUTANAN/*FORESTRY*

**Tabel 5.6.1. Luas Kawasan Hutan dan Perairan Menurut Kecamatan di Banjarmasin, 2020**  
**Table** *Extent of Forest Area and Inland Water by subdistrict di Banjarmasin, 2020*

Kecamatan/ Subdistrict	Tahun SK/ Year of Decree	Hutan Lindung/ Protection Forest	Suaka Alam dan Pelestarian Alam/ Sanctuary Reserve and Nature Conservatio Area	Hutan Produksi Terbatas/ Limited Production Forest
(1)	(2)	(3)	(4)	(5)
Banjarmasin Selatan/ South Banjarmasin	-	-	-	-
Banjarmasin Timur/ East Banjarmasin	-	-	-	-
Banjarmasin Barat/ West Banjarmasin	-	-	-	-
Banjarmasin Tengah/ Central Banjarmasin	-	-	-	-
Banjarmasin Utara/ North Banjarmasin	-	-	-	-
<b>Jumlah/Total</b>	-	-	-	-

Sumber: Dinas Lingkungan Hidup Kota Banjarmasin

Sources: Department of Environmental Banjarmasin Municipality

Lanjutan Tabel/*Continued Table 5.6.1.*

Kecamatan/ Subdistrict	Hutan Produksi Tetap/ <i>Permanet</i> <i>Production Forest</i>	Hutan Produksi dapat dikonversi/ <i>Convertible</i> <i>Production Forest</i>	Jumlah Luas Hutan dan Perairan dan Total/ <i>Forest Area and Water</i> <i>Area</i>
(1)	(6)	(7)	(8)
Banjarmasin Selatan/ <i>South Banjarmasin</i>	-	-	-
Banjarmasin Timur/ <i>East Banjarmasin</i>	-	-	-
Banjarmasin Barat/ <i>West Banjarmasin</i>	-	-	-
Banjarmasin Tengah/ <i>Central Banjarmasin</i>	-	-	-
Banjarmasin Utara/ <i>North Banjarmasin</i>	-	-	-
<b>Jumlah/Total</b>	-	-	-

Sumber: Dinas Lingkungan Hidup Kota Banjarmasin

Sources: *Department of Environmental Banjarmasin Municipality*

**Tabel 5.6.2. Produksi Kayu Hutan Menurut Jenis Produksi (m3), 2010-2020**  
**Table Timber Production by Type of Product (m3), 2010-2020**

Tahun/ Year	Kayu Bulat/ Logs	Kayu Gergajian/ Sawn Timber	Kayu Lapis/ Plywood
(1)	(2)	(3)	(4)
2010	-	-	-
2011	-	-	-
2012	-	-	-
2013	-	-	-
2014	-	-	-
2015	-	-	-
2016	-	-	-
2017	-	-	-
2018	-	-	-
2019	-	-	-
2020	-	-	-

Sumber: Dinas Lingkungan Hidup Kota Banjarmasin

Sources: Department of Environmental Banjarmasin Municipality



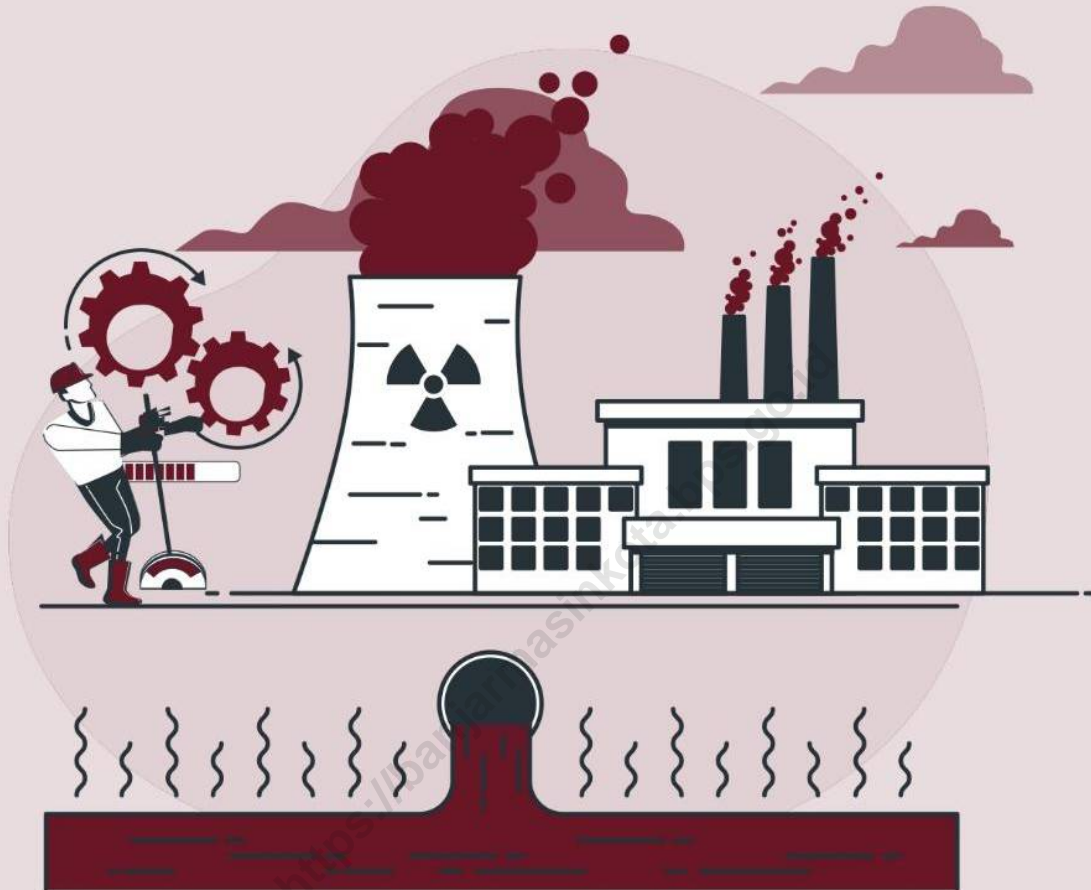


# BAB VI

Chapter

## INDUSTRI, PERTAMBANGAN, DAN ENERGI

*Industry, Mining, and Energy*



Besar pemakaian listrik pada tahun 2020 mencapai **779 juta Kwh** dengan nilai penjualan mencapai **898 triliyun rupiah**.

Sumber: PT PLN Cabang Banjarmasin



Jumlah pemakaian air minum pada tahun 2020 mencapai **39.399 ribu m<sup>3</sup>** dimana sebagian besar air dikonsumsi oleh **kategori Non Niaga**.

Sumber: PDAM Bandarmasih Kota Banjarmasin



**PENJELASAN TEKNIS**

1. Pelanggan adalah individu atau kelompok, baik rumah tangga, perusahaan atau institusi non profit yang membeli air bersih dari perusahaan air bersih.
2. Air disalurkan adalah volume air bersih dari perusahaan air bersih
3. Pengumpulan data industri besar dan sedang dilakukan melalui Survei Industri Besar dan Sedang yang dilaksanakan setiap tahun secara lengkap (sensus) sejak tahun 1975. Survei Industri Besar dan Sedang mencakup semua perusahaan industri yang mempunyai tenaga kerja 20 orang atau lebih dengan menggunakan kuesioner II A.
4. Klasifikasi industri yang digunakan dalam survei ini berdasar kepada Klasifikasi Baku Lapangan Usaha Indonesia (KBLI). KBLI adalah klasifikasi lapangan usaha yang berdasar kepada *International Standard Industrial Classification of All Economic Activities* (ISIC) revisi 4 yang telah disesuaikan dengan kondisi Indonesia.

**TECHNICAL NOTES**

1. *Customers are individuals or groups, whether household, company or non-profit institutions that buy water supply from water supply establishment.*
2. *Distributed water is the volume of water supply from water supply establishment.*
3. *Data collection of large and medium scale manufacturing is conducted through The Large and Medium Manufacturing Establishment Survey that has been done annually for all industries (census) since 1975. Large and Medium Manufacturing Establishment Survey covers all manufactures/industries with 20 workers or more by questionnaire II A.*
4. *The industrial clasification adopted in this survey refers to the Klasifikasi Baku Lapangan Usaha Indonesia (KBLI). KBLI is classification of economic activities based on the International Standard Industrial Classification of All Economic Activities (ISIC rev 4) that has been modified according to the local condition in Indonesia.*

5. **Industri manufaktur** adalah suatu kegiatan ekonomi yang melakukan kegiatan mengubah suatu barang dasar secara mekanis, kimia, atau dengan tangan sehingga menjadi barang jadi/setengah jadi, dan atau barang yang kurang nilainya menjadi barang yang lebih tinggi nilainya, dan sifatnya lebih dekat kepada pemakai akhir. Termasuk dalam kegiatan ini adalah jasa industri dan pekerjaan perakitan.
  6. **Perusahaan atau usaha industri** adalah suatu unit (kesatuan) usaha yang melakukan kegiatan ekonomi, bertujuan menghasilkan barang atau jasa, terletak pada suatu bangunan atau lokasi tertentu, dan mempunyai catatan administrasi tersendiri mengenai produksi dan struktur biaya serta ada seorang atau lebih yang bertanggung jawab atas usaha tersebut.
  7. Industri manufaktur dikelompokkan ke dalam 4 golongan berdasarkan banyaknya pekerja, yaitu: industri besar (100 orang pekerja atau lebih), industri sedang/menengah (20–99 orang pekerja), industri kecil (5–19 orang pekerja), dan industri mikro (1–4 orang pekerja).
5. **Manufacturing industry** is defined as an economic activity processing basic goods mechanically, chemicals or manually into final or intermediate goods. It is also defined as processing of lower value goods into higher value goods as final or intermediate products. The activities also include services for manufacturing and assembling.
  6. A **manufacturing establishment** is defined as a production unit engaged in economic activity, producing goods or services, located in a building or in a certain location, keeping a business record concerning the production and cost structure, and having a person or more that are responsible to those activities.
  7. **Manufacturing industries** are categorized into four groups, based on the number of employees: large scale manufacturing (100 employees or more), medium scale manufacturing (20–99 employees), small scale manufacturing (5–19 employees), and micro industry (1–4 employees).

**ULASAN****DESCRIPTION****6.1. Energi**

Sebagian besar kebutuhan tenaga listrik Kota Banjarmasin dipenuhi oleh Perusahaan Umum Listrik Negara. Jumlah pelanggan selama tahun 2020 tercatat sebanyak 221.301 pelanggan. Pelanggan terbanyak adalah jenis pelanggan umum sebesar 99,46%. Jumlah pelanggan PLN pada tahun 2020 mengalami peningkatan sebesar 2,79 persen dibandingkan tahun 2019 yang mana jumlah pelanggannya sebanyak 215.125. Khusus untuk jenis Prabayar, tarif ini selalu mengalami kenaikan setiap tahun.

Kebutuhan air minum yang bersih dan sehat terus meningkat setiap tahun. Konsumen terbanyak berasal dari kelompok nirlaba yang salah satunya konsumen rumah tangga. Jumlah pelanggan untuk golongan rumah tangga (Non Niaga) adalah sebanyak 171.730 pelanggan atau sebesar 89,62 persen dari total seluruh pelanggan.

**6.2. Industri**

Jumlah industri yang terdaftar pada Dinas Perdagangan dan Perindustrian Kota Banjarmasin pada tahun 2019 adalah 3.014 unit usaha dengan tenaga kerja sebanyak 22.063 orang. Dalam

**6.1. Energy**

*Most of the electricity needs of Banjarmasin met by General Electric Company of the State. The number of customers during 2020, there were 221,301 subscribers. Customers are the most common types of customers amounted to 99.46%. The number of subscribers PLN in 2020 increased by 2.74 percent compared to 2019 in which as many as 215,125 subscribers. Especially for the type of prepayment, these rates always increase every year.*

*The need of clean drinking water and healthy continues to increase every year. Consumers mostly came from non-profit groups, one of which consumers rumbah stairs. The number of subscribers to class households (Non Commerce) is as much as 171,730 subscribers, or by 89.62 percent of the total subscribers.*

**6.2. Industry**

*The number of industries registered at Department of Trade and Manufacture of Banjarmasin Municipality in 2019 is 3,014 business units with a workforce of 22,063 people. In its development, the total*

perkembangannya, jumlah investasi yang tercatat pada sektor industri adalah sebanyak Rp2.128.299.638.

### 6.3. Konstruksi

Sesuai dengan peraturan Undang-undang Nomor 18 Tahun 1999 tentang Jasa Konstruksi dan Peraturan Pemerintah Nomor 28 Tahun 2001 Tentang Usaha dan Peran Masyarakat Jasa Konstruksi, klasifikasi dan kualifikasi usaha jasa konstruksi merupakan tugas dan wewenang lembaga (Lembaga Pengembangan Jasa konstruksi). Jumlah Perusahaan Konstruksi Hasil Registrasi Keanggotaan GAPENSI pada tahun 2020 adalah sebanyak 115 perusahaan dimana perusahaan dengan klasifikasi kecil satu (K1) merupakan yang terbanyak yaitu 42 perusahaan atau sebesar 35,65 persen dari seluruh perusahaan yang terdaftar.

Jika dibandingkan dengan tahun sebelumnya, jumlah perusahaan yang terdaftar mengalami penurunan sebesar 0,67 persen dimana pada tahun 2019 sebanyak 116 perusahaan menjadi 115 perusahaan di tahun 2020.

*investment recorded in the industrial sector amounted to Rp2,128,299,638.*

### 6.3. Construction

*In accordance with the regulations of Law No. 18 of 1999 on Construction Services and Government Regulation No. 28 of 2001 on Public Enterprises and the Role of Construction Services, classification and qualification of construction services business is the duty and authority of the institution (Construction Service Development Agency). Number of Construction Results Membership Registration GAPENSI in 2020 was 115 companies where a company with a small classification of a single (K1) was the highest at 42 companies or 35.65 percent of all the companies listed.*

*When compared with the previous year, the number of listed companies declined by 0.67 percent in 2019 in which as many as 116 companies to 115 companies in 2020.*

## 6.1. ENERGI/ENERGY

**Tabel 6.1.1. Daya Terpasang, Produksi, dan Distribusi Listrik pada PT. PLN (Persero) pada Cabang Banjarmasin, 2020**  
**Table Installed Capacity, Production, and Distribution of PT. PLN (Persero) at PLN Branch Level in Banjarmasin, 2020**

Kecamatan/ Subdistrict	Daya Terpasang/ Installed Electricity Capacity (KW)	Produksi Listrik/ Electricity Production (KWh)	Listrik Terjual/ Electricity Sold (KWh)	Dipakai Sendiri/ Own Usage (KWh)	Susut/ Hilang/ Shrunked (KWh)
(1)	(2)	(3)	(4)	(5)	(6)
ULP Ahmad Yani	226 060 846	430 751 894	401 206 574	4 435 892	33 981 212
ULP Lamang	204 904 454	403 542 655	378 707 950	3 992 876	28 827 581
<b>Kota Banjarmasin</b>	<b>430 965 300</b>	<b>834 294 549</b>	<b>779 914 524</b>	<b>8 428 768</b>	<b>62 808 793</b>

Sumber: PT PLN Cabang Banjarmasin

Sources: PT PLN Branch Banjarmasin

Catatan:

- ULP Ahmad Yani melayani Kecamatan Banjarmasin Selatan dan Banjarmasin Timur
- ULP Lamang melayani Kecamatan Banjarmasin Barat, Banjarmasin Tengah, dan Banjarmasin Utara



**Tabel 6.1.2. Jumlah Pelanggan Listrik, 2016-2020**  
**Table Number of Electricity Customers, 2016-2020**

Kecamatan/ Subdistrict	2016	2017	2018	2019	2020
(1)	(2)	(3)	(4)	(5)	(6)
ULP Ahmad Yani	97 271	102 102	107 137	111 809	116 060
ULP Lamang	96 607	99 000	101 307	103 316	105 241
<b>Kota Banjarmasin</b>	<b>193 878</b>	<b>201 102</b>	<b>208 444</b>	<b>215 125</b>	<b>221 301</b>

Sumber: PT PLN Cabang Banjarmasin  
 Sources: PT PLN Branch Banjarmasin

Catatan:

- ULP Ahmad Yani melayani Kecamatan Banjarmasin Selatan dan Banjarmasin Timur
- ULP Lamang melayani Kecamatan Banjarmasin Barat, Banjarmasin Tengah, dan Banjarmasin Utara

**Tabel 6.1.3. Jumlah Pelanggan PLN Menurut Jenis Pelanggan, 2018-2020**  
**Table Number of PLN's Consumer by Kind, 2018-2020**

Jenis Pelanggan/ Kind of Customer	2018	2019	2020
(1)	(2)	(3)	(4)
Umum/ <i>Public</i>	206 502	213 990	220 097
ABRI/ <i>Military</i>	135	141	146
NON ABRI/ <i>Civil</i>	228	243	253
PEMKO/ <i>Municipality Government</i>	619	650	699
BUMN/ <i>State Enterprise</i>	118	101	106
<b>Jumlah/Total</b>	<b>207 602</b>	<b>215 125</b>	<b>221 301</b>

Sumber: PT PLN Cabang Banjarmasin  
 Sources: PT PLN Branch Banjarmasin

**INDUSTRY, MINING, AND ENERGY**

**Tabel 6.1.4. Daya Terpasang, Produksi, dan Distribusi Listrik pada PT. PLN Cabang Banjarmasin, 2012-2020**  
**Table** *Installed Capacity, Production, and Distribution of Electricity of State Electricity Company at Branch Level in Banjarmasin, 2012-2020*

Tahun/ Year	Daya Terpasang/ Installed Capacity (KW)	Produksi Listrik/ Production (KWh)	Listrik Terjual/ Electricity Sold (KWh)	Dipakai Sendiri/ Own Usage (KWh)	Susut/Hilang/ Shrunked (KWh)
(1)	(2)	(3)	(4)	(5)	(6)
2012	-	1 228 265 989	1 084 678 364	-	143 587 625
2013	292 781 582	1 377 149 241	592 968 369	-	177 829 547
2014	320 619 582	1 580 013 404	619 949 877	66 394 901	187 223 961
2015	332 475 232	1 638 969 098	630 848 566	99 066 370	181 986 480
2016	346 347 650	1 826 740 102	665 065 232	-	175 134 394
2017	370 397 700	806 774 298	676 896 733	-	66 972 736
2018	399 774 400	812 600 114	752 584 548	-	69 701 605
2019	418 704 000	854 704 263	789 457 015	-	74 914 621
2020	430 965 300	834 294 549	779 914 524	-	62 808 793

Sumber: PT PLN Cabang Banjarmasin  
 Sources: PT PLN Branch Banjarmasin

**Tabel 6.1.5. Perkembangan Nilai Penjualan Listrik PLN, 2011-2020**  
**Table Progress of Electricity Sales Value of PLN, 2011-2020**

Tahun/ Year	Besarnya Pemakaian/ Amount of Consumption (Kwh)	Nilai Penjualan/ Sales Value (Rp)
(1)	(2)	(3)
2011	942 208 472	648 379 454 340
2012	1 075 943 387	760 821 532 803
2013	1 199 319 694	930 853 766 812
2014	1 476 693 045	1 148 412 419 777
2015	1 568 003 162	1 442 484 655 390
2016	665 065 232	645 218 818 801
2017	676 896 733	786 581 402 550
2018	752 584 548	900 935 393 575
2019	789 457 015	945 451 433 892
2020	779 914 524	898 057 808 893

Sumber: PT PLN Cabang Banjarmasin  
 Sources: PT PLN Branch Banjarmasin

**Tabel 6.1.6. Jumlah KWH Terjual Per Bulan, 2019-2020**  
**Table Number of Sold KWH per Month, 2019-2020**

<b>Bulan/ Month</b>	<b>2019</b>	<b>2020</b>
<b>(1)</b>	<b>(3)</b>	<b>(4)</b>
Januari/January	64 089 320	67 889 769
Februari/February	59 008 544	64 572 623
Maret/March	65 698 676	69 064 547
April/April	63 689 306	64 451 511
Mei/May	69 006 763	65 865 643
Juni/June	61 318 745	63 259 778
Juli/July	66 167 054	63 148 958
Agustus/August	65 669 303	64 323 679
September/September	65 324 320	64 287 494
Oktober/October	69 458 330	65 452 372
November/November	69 743 012	64 231 174
Desember/December	70 283 642	63 366 976
<b>Jumlah/Total</b>	<b>789 457 015</b>	<b>779 914 524</b>

Sumber: PT PLN Cabang Banjarmasin  
 Sources: PT PLN Branch Banjarmasin

**Tabel 6.1.7. Perkembangan Daya Terpasang (VA) Menurut Jenis Tarif, 2017-2020**  
**Table Progress of Power Connected (VA) by Type of Rates, 2017-2020**

Jenis Tarif/ Type of Rates	2017	2018	2019	2020
(1)	(2)	(3)	(4)	(5)
S – 1	-	-	-	-
S – 2	11 537 800	13 054 400	14 350 150	14 933 750
S – 3	10 495 000	14 470 000	14 470 000	14 605 000
R – 1	105 159 600	105 584 250	103 626 450	99 432 650
R – 2	8 048 200	9 058 300	9 801 500	10 492 500
R – 3	5 596 600	6 960 400	8 139 800	8 218 600
B – 1	12 107 700	11 861 150	11 508 900	11 211 850
B – 2	49 627 100	51 099 300	53 336 200	54 094 400
B – 3	37 200 000	39 275 000	41 110 000	41 075 000
B – 4	-	-	-	-
I – 1	437 000	414 600	399 200	405 800
I – 2	2 749 000	2 877 000	3 202 000	3 173 000
I – 3	23 985 000	31 810 000	32 470 000	31 955 000
I – 4	-	-	-	-
P – 1	9 681 2000	9 618 500	10 164 700	10 377 250
P – 2	2 180 000	2 180 000	2 180 000	2 180 000
P – 3	4 654 700	4 704 400	4 720 700	4 804 900
L (TARIF BTS)	27 500	27 500	38 500	38 500
M(PS/TS)/Prabayar	86 911 300	96 779 600	109 185 900	123 967 100
<b>Jumlah/Total</b>	<b>457 528 500</b>	<b>399 774 400</b>	<b>418 704 000</b>	<b>430 965 300</b>

Sumber: PT PLN Cabang Banjarmasin  
 Sources: PT PLN Branch Banjarmasin

Catatan/Note:

- Khusus ULP A. Yani dan ULP Lamang

**Tabel 6.1.8. Perkembangan KWH Terjual Menurut Jenis Tarif, 2018-2020**  
**Table Progress of KWH Sold by Type of Rates, 2018-2020**

Jenis Tarif/ Type of Rates	2018	2019	2020
(1)	(2)	(3)	(4)
S – 1	-	-	-
S – 2	17 991 117	20 217 999	16 654 692
S – 3	24 626 433	22 121 428	20 821 343
R – 1	261 222 727	262 559 368	260 089 777
R – 2	16 515 730	19 092 360	20 303 324
R – 3	8 642 364	10 287 447	11 506 138
B – 1	19 848 129	19 208 200	18 263 091
B – 2	85 097 139	88 083 354	84 603 924
B – 3	75 623 211	81 629 534	67 562 835
B – 4	-	-	-
I – 1	360 372	386 496	353 873
I – 2	3 207 967	3 817 906	3 814 045
I – 3	93 320 308	100 826 057	96 357 662
I – 4	-	-	-
P – 1	15 442 715	16 974 143	16 471 368
P – 2	2 355 564	2 499 740	2 365 276
P – 3	14 929 437	14 194 893	13 652 293
L (TARIF BTS)	6 338	370 607	468 530
M(PS/TS)/Prabayar	113 137 413	127 196 774	146 626 353
<b>Jumlah/Total</b>	<b>752 326 964</b>	<b>789 466 306</b>	<b>779 914 524</b>

Sumber: PT PLN Cabang Banjarmasin  
 Sources: PT PLN Branch Banjarmasin

Catatan/Note:

- Khusus ULP A. Yani dan ULP Lamang

**Tabel** 6.1.9. Perkembangan Jumlah Pelanggan Listrik PLN Menurut Jenis Tarif, 2017-2020  
**Table** 6.1.9. Progress of PLN Electrecity Number of Costumers by Type of Rates, 2017-2020

Jenis Tarif/ Type of Rates	2017	2018	2019	2020
(1)	(2)	(3)	(4)	(5)
S – 1	-	-	-	-
S – 2	2 406	2 466	2 503	2 487
S – 3	8	12	12	12
R – 1	121 004	120 250	116 915	112 122
R – 2	1 967	2 204	2 369	2 514
R – 3	496	593	667	678
B – 1	6 463	6 302	6 081	5 875
B – 2	2 413	2 472	2 531	2 558
B – 3	42	42	42	43
B – 4	-	-	-	-
I – 1	46	44	42	43
I – 2	52	54	56	55
I – 3	24	25	25	23
I – 4	-	-	-	-
P – 1	428	435	442	444
P – 2	3	3	3	3
P – 3	317	329	333	350
L (TARIF BTS)	20	5	7	7
M (PS/TS)/Prabayar	65 433	73 208	83 104	94 087
<b>Jumlah/Total</b>	<b>201 122</b>	<b>208 444</b>	<b>215 132</b>	<b>221 301</b>

Sumber : PT PLN Cabang Banjarmasin  
 Sources : PT PLN Branch Banjarmasin

Catatan:

- Khusus ULP A. Yani dan ULP Lamang



**Tabel 6.1.10. Jumlah Pelanggan dan Air Disalurkan Menurut Wilayah, 2020**  
**Table Number of Customers and Distributed Water by Area, 2020**

Wilayah/ Area	Pelanggan/ Customers	Air Disalurkan/ Distributed Water (m <sup>3</sup> )	Nilai/ Value (Rupiah)
(1)	(2)	(3)	(4)
Banjarmasin Selatan/ South Banjarmasin	40 763	7 627 518,20	60 350 485 666
Banjarmasin Timur/ East Banjarmasin	36 168	7 425 323,88	64 599 373 270
Banjarmasin Barat/ West Banjarmasin	31 517	6 122 953,36	49 664 667 206
Banjarmasin Tengah/ Central Banjarmasin	22 009	5 401 061,23	51 396 149 359
Banjarmasin Utara/ North Banjarmasin	47 543	8 739 687,38	72 890 212 761
Kabupaten Banjar	13 630	4 082 487,94	22 005 678 697
<b>Jumlah/Total</b>	<b>191 630</b>	<b>39 399 031,99</b>	<b>320 906 566 959</b>

Sumber: PDAM Bandarmasih Kota Banjarmasin  
 Sources: PDAM Bandarmasih Banjarmasin Municipality

**Tabel 6.1.11. Jumlah Pelanggan Air Minum Menurut Jenis Pelanggan dan Wilayah, 2020**  
**Table Number of Water Supply Customers by Kind of Customers and Area, 2020**

Wilayah/ Area	Sosial/ Social		Niaga/Commercial		
	Umum/ General	Khusus/ Specific	Kecil/ Small	Menengah/ Medium	Besar/ Large
(1)	(2)	(3)	(4)	(5)	(6)
Banjarmasin Selatan/ South Banjarmasin	339	263	1 517	869	117
Banjarmasin Timur/ East Banjarmasin	315	209	1 638	1 526	209
Banjarmasin Barat/ West Banjarmasin	246	200	1 332	790	153
Banjarmasin Tengah/ Central Banjarmasin	226	180	1 288	2 306	412
Banjarmasin Utara/ North Banjarmasin	328	286	1 827	1 516	94
Kabupaten Banjar	79	46	337	183	38
<b>Jumlah/Total</b>	<b>1 533</b>	<b>1 184</b>	<b>7 939</b>	<b>7 190</b>	<b>1 023</b>

Lanjutan Tabel/*Continued Table 6.1.11.*

Kecamatan/ <i>Subdistrict</i>	Non Niaga/ <i>Non Commercial</i>	Industri/ <i>Industry</i>		Air Curah/ <i>Bulk Water</i>	K1, K3, K4, & K5
		Kecil/ <i>Small</i>	Besar/ <i>Large</i>		
(1)	(7)	(8)	(9)	(10)	(11)
Banjarmasin Selatan/ <i>South Banjarmasin</i>	37 518	8	21	1	1
Banjarmasin Timur/ <i>East Banjarmasin</i>	32 039	5	12	-	3
Banjarmasin Barat/ <i>West Banjarmasin</i>	28 577	7	18	-	3
Banjarmasin Tengah/ <i>Central Banjarmasin</i>	17 359	16	11	-	-
Banjarmasin Utara/ <i>North Banjarmasin</i>	43 305	18	3	-	1
Kabupaten Banjar	12 932	-	-	-	1
<b>Jumlah/<i>Total</i></b>	<b>171 730</b>	<b>54</b>	<b>65</b>	<b>1</b>	<b>9</b>

Lanjutan Tabel/*Continued Table* 6.1.11.

Kecamatan/ <i>Subdistrict</i>	Instansi Pemerintah/ <i>Government Agencies</i>	Lembaga Pendidikan/ <i>Educational Institutions</i>	Mobil Tangki/ <i>Tanker</i>	Air Baku/ <i>Raw Water</i>	Jumlah/ <i>Total</i>
(1)	(12)	(13)	(14)	(15)	(16)
Banjarmasin Selatan/ <i>South Banjarmasin</i>	92	17	-	-	40 763
Banjarmasin Timur/ <i>East Banjarmasin</i>	170	40	2	-	36 168
Banjarmasin Barat/ <i>West Banjarmasin</i>	178	13	-	-	31 517
Banjarmasin Tengah/ <i>Central Banjarmasin</i>	177	33	1	-	22 009
Banjarmasin Utara/ <i>North Banjarmasin</i>	105	60	-	-	47 543
Kabupaten Banjar	12	1	-	1	13 630
<b>Jumlah/<i>Total</i></b>	<b>734</b>	<b>164</b>	<b>3</b>	<b>1</b>	<b>191 630</b>

Sumber: PDAM Bandarmasih Kota Banjarmasin

Sources: PDAM Bandarmasih Banjarmasin Municipality

**Tabel 6.1.12. Jumlah Pemakaian Air Minum (m<sup>3</sup>) Menurut Jenis Pelanggan dan Wilayah, 2020**  
**Table** **Number of Water Supply Sold (m<sup>3</sup>) by Kind of Customers and Area, 2020**

Wilayah/ Area	Sosial/Social		Niaga/Commercial		
	Umum/ General	Khusus/ Specific	Kecil/ Small	Menengah/ Medium	Besar/ Large
(1)	(2)	(3)	(4)	(5)	(6)
Banjarmasin Selatan/ South Banjarmasin	94 638,66	110 824,37	301 525,16	181 741,02	104 446,30
Banjarmasin Timur/ East Banjarmasin	126 408,08	97 505,45	362 362,06	382 091,65	201 456,50
Banjarmasin Barat/ West Banjarmasin	80 535,09	79 907,22	262 593,01	185 697,17	162 881,02
Banjarmasin Tengah/ Central Banjarmasin	124 019,07	91 647,00	264 060,11	482 691,82	831 862,64
Banjarmasin Utara/ North Banjarmasin	92 907,29	116 203,29	349 617,15	336 739,05	35 379,40
Kabupaten Banjar	18 722,66	12 252,80	70 593,26	41 605,73	33 684,26
<b>Jumlah/Total</b>	<b>537 230,85</b>	<b>508 340,13</b>	<b>1 610 750,75</b>	<b>1 610 566,44</b>	<b>1 369 710,12</b>

Lanjutan Tabel/*Continued Table* 6.1.12.

Kecamatan/ <i>Subdistrict</i>	Non Niaga/ <i>Non Commercial</i>	Industri/ <i>Industry</i>		Air Curah/ <i>Bulk Water</i>	K1, K3, K4, & K5
		Kecil/ <i>Small</i>	Besar/ <i>Large</i>		
(1)	(7)	(8)	(9)	(10)	(11)
Banjarmasin Selatan/ <i>South Banjarmasin</i>	6 754 584,00	7 200,68	17 206,00	4 435,00	-
Banjarmasin Timur/ <i>East Banjarmasin</i>	6 046 494,34	5 514,63	6 301,81	-	5,00
Banjarmasin Barat/ <i>West Banjarmasin</i>	5 109 852,21	14 943,11	60 107,42	-	59 622,46
Banjarmasin Tengah/ <i>Central Banjarmasin</i>	3 367 119,59	5 499,56	12 519,99	-	-
Banjarmasin Utara/ <i>North Banjarmasin</i>	7 626 766,73	8 997,12	1 221,73	-	-
Kabupaten Banjar	2 267 671,75	-	-	-	-
<b>Jumlah/Total</b>	<b>31 172 488,62</b>	<b>42 155,10</b>	<b>97 356,95</b>	<b>4 435,00</b>	<b>59 627,46</b>

Lanjutan Tabel/Continued Table 6.1.12.

Kecamatan/ Subdistrict	Instansi Pemerintah/ Government Agencies	Lembaga Pendidikan/ Educational Institutions	Mobil Tangki/ Tanker	Air Baku/ Raw Water	Jumlah/ Total
(1)	(12)	(13)	(14)	(15)	(16)
Banjarmasin Selatan/ South Banjarmasin	42 110,40	8 806,60	-	-	7 627 518,20
Banjarmasin Timur/ East Banjarmasin	167 581,03	27 411,34	2 192,00	-	7 425 323,88
Banjarmasin Barat/ West Banjarmasin	103 993,01	2 821,64	-	-	6 122 953,36
Banjarmasin Tengah/ Central Banjarmasin	194 677,62	25 094,82	1 869,00	-	5 401 061,23
Banjarmasin Utara/ North Banjarmasin	98 590,97	73 264,66	-	-	8 739 687,38
Kabupaten Banjar	5 313,64	21,22	-	1 632 622,62	4 082 487,94
<b>Jumlah/Total</b>	<b>612 266,67</b>	<b>137 420,28</b>	<b>4 061,00</b>	<b>1 632 622,62</b>	<b>39 399 031,99</b>

Sumber: PDAM Bandarmasih Kota Banjarmasin

Sources: PDAM Bandarmasih Banjarmasin Municipality

**Tabel 6.1.13. Nilai Penjualan Air Minum Menurut Jenis Pelanggan, 2019-2020**  
**Table Sales Value of Water Supply by Kind of Customers, 2019-2020**

Jenis Konsumen/ Kind of Consumers	2019	2020
(1)	(2)	(3)
Sosial Khusus/ Special Social	1 995 778 361	1 785 588 361
Sosial Umum/ General Social	671 749 332	760 374 872
Non Niaga/ Non Commercial	204 790 913 292	245 933 091 011
Niaga Kecil/ Small Commercial	14 815 799 594	16 672 345 627
Niaga Menengah/ Medium Commercial	21 663 545 191	24 079 972 344
Niaga Besar/ Big Commercial	23 623 970 817	20 379 293 255
Industri Kecil/ Small Industry	652 374 478	605 224 347
Industri Besar/ Large Industry	2 290 882 282	1 934 147 524
Air Curah/ Bulk Water	-	26 610 000
Instansi Pemerintah/ Government Agencies	5 418 550 536	5 952 916 535
Lembaga Pendidikan/ Educational Institutions	1 949 016 532	1 336 011 715
Mobil Tangki/ Tanker	69 972 840	29 280 780
Air Baku/ Raw Water	-	571 417 920
K1, K3, K4, & K5	-	840 292 668
<b>Jumlah/Total</b>	<b>277 942 553 255</b>	<b>320 906 566 959</b>

Sumber: PDAM Bandarmasih Kota Banjarmasin

Sources: PDAM Bandarmasih Banjarmasin Municipality



## 6.2. INDUSTRI/INDUSTRY

**Tabel 6.2.1. Perkembangan Unit Usaha, Tenaga Kerja dan Investasi Sektor Industri menurut Kelompok Industri, 2019-2020**  
**The development of Business Unit, Manpower and Industry Sector Investment by Industry Group, 2019-2020**

Kelompok Industri <i>Industry Group</i>	Unit Usaha/ <i>Business Unit</i>		Tenaga Kerja/ <i>Manpower</i>		Investasi (ribu rupiah)/ <i>Investation (thousand rupiah)</i>	
	2019	2020	2019	2020	2019	2020
(1)	(2)	(3)	(4)	(5)	(6)	(7)
Industri Rumah Tangga <i>Home Industries</i>	...	...	...	...	...	...
Industri Kecil <i>Small Industries</i>	...	...	...	...	...	...
Industri Menengah dan Besar <i>Medium and Large Industries</i>	...	...	...	...	...	...
<b>Jumlah/Total</b>	<b>3 014</b>	<b>...</b>	<b>22 063</b>	<b>...</b>	<b>2 128 299 638</b>	<b>...</b>

Sumber : Dinas Perdagangan dan Perindustrian Kota Banjarmasin

Sources : Department of Trade and Manufacture of Banjarmasin Municipality

**Tabel 6.2.2. Sentra Industri Kecil di Kota Banjarmasin, 2019**  
**Table Small Industrial Center in Banjarmasin Municipality, 2019**

Nama/ Sentra Name	Produk	Lokasi	Unit Usaha	Tenaga Kerja	Nilai Investasi (Rp)	Nilai Produksi (Rp)
(1)	(2)	(3)	(4)	(5)	(6)	(7)
Sasirangan	Kain Sasirangan	Seberang Mesjid	13	64	8 571 600 000	5 346 600 000
		Sungai Jingah	19	95	10 778 300 000	7 647 100 000
Mebel Kayu	Furnitur Dari Kayu	Alalak Tengah	22	36	3 216 000 000	2 196 000 000
Kerupuk	Kerupuk Ikan	Kuin Utara	15	35	1 982 400 000	1 370 400 000
Kue Kering	Kue Roko	Sungai Jingah RT.16	19	20	1 332 000 000	943 722 000
<b>Jumlah/Total</b>			<b>88</b>	<b>250</b>	<b>25 880 300 000</b>	<b>17 503 822 000</b>

Sumber: Dinas Perdagangan dan Perindustrian Kota Banjarmasin

Sources: Department of Trade and Manufacture of Banjarmasin Municipality

## 6.3. KONSTRUKSI/CONSTRUCTION

**Tabel 6.3.1. Jumlah Perusahaan Konstruksi Hasil Registrasi Keanggotaan GAPENSI Dirinci Menurut Klasifikasi, 2016-2020**  
**Table Number of Construction Company Result of Registration GAPENSI Membership by Classification, 2016-2020**

Klasifikasi/ Classification	2016	2017	2018	2019	2020
(1)	(2)	(3)	(4)	(5)	(6)
Besar Satu (B1)	3	4	3	5	4
Menengah Dua (M2)	11	13	8	8	10
Menengah Satu (M1)	18	17	14	10	13
Kecil Tiga (K3)	35	29	21	25	28
Kecil Dua (K2)	28	32	19	14	18
Kecil Satu (K1)	56	52	43	54	42
<b>Jumlah/Total</b>	<b>151</b>	<b>147</b>	<b>108</b>	<b>116</b>	<b>115</b>

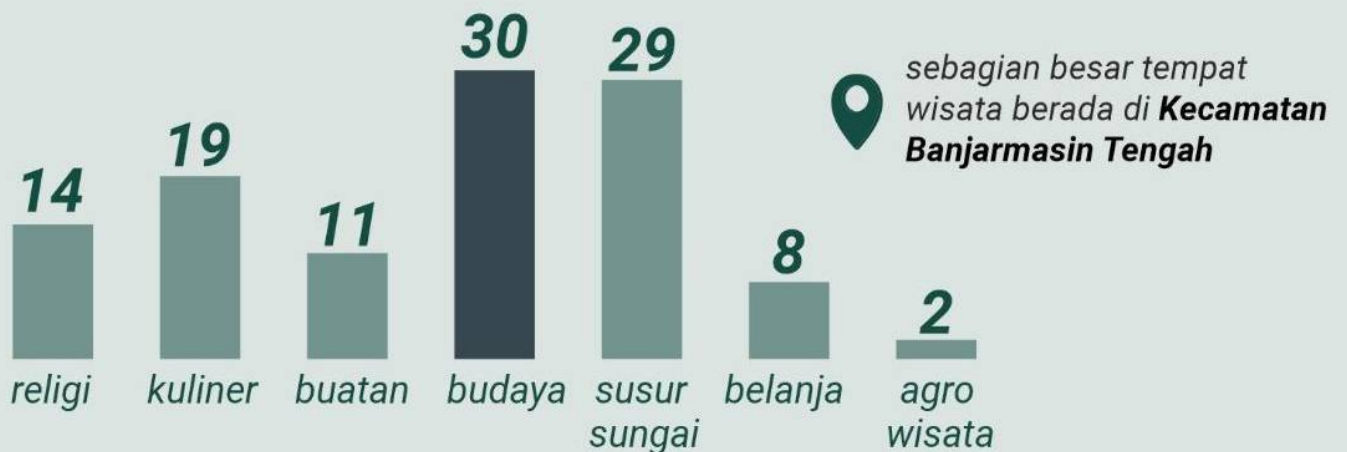
Sumber: BPC GAPENSI Kota Banjarmasin  
 Sources: BPC GAPENSI of Banjarmasin Municipality

# BAB VII PARIWISATA

## Chapter VII Tourism



Tahun 2020, terdapat **113** tempat wisata di Kota Banjarmasin:



Sumber: Dinas Kebudayaan dan Pariwisata Kota Banjarmasin



## PENJELASAN TEKNIS

1. **Wisatawan mancanegara** (wisman) ialah setiap pengunjung yang mengunjungi suatu negara di luar tempat tinggalnya, didorong oleh satu atau beberapa keperluan tanpa bermaksud memperoleh penghasilan di tempat yang dikunjungi dan lamanya kunjungan tersebut tidak lebih dari satu tahun (12 bulan). Definisi ini mencakup 2 (dua) kategori wisatawan mancanegara, yaitu :
  - a. Wisatawan (turis) ialah setiap pengunjung seperti definisi di atas yang tinggal paling sedikit 24 jam, akan tetapi tidak lebih dari 1 (satu) tahun di tempat yang dikunjungi, dengan maksud antara lain: berlibur, rekreasi, olah raga, bisnis, menghadiri pertemuan, studi, dan kunjungan dengan alasan kesehatan.
  - b. *Excursionist* ialah setiap pengunjung seperti definisi di atas yang tinggal kurang dari 24 jam di tempat yang dikunjungi (termasuk "Cruise passengers"). Cruise Passengers ialah setiap pengunjung yang tiba di suatu negara di mana mereka tidak menginap di akomodasi yang tersedia di negara tersebut, misalnya dengan kapal laut.

## TECHNICAL NOTES

1. *An International Visitor* is any person visiting a country other than his usual place of residence for any reason other than for earning income in the country visited, and the length of stay is no more than one year (12 months). This definition covers two categories of foreign visitors, namely :
  - a. "Tourist" is any visitor staying for at least 24 hours, but no more than one year, in the country visited, with the intention of visiting, and for any of these purposes: Pleasure, recreation and sports, Business, visiting friends and relatives, missions, attending meetings, conferences, visit for health reasons and study.
  - b. "Excursionist" is any visitor staying less than 24 hours in the country visited including, "Cruise Passengers", i.e. visitors arriving in a country without staying in any accommodation available in the visited country.

2. Usaha penyediaan akomodasi adalah usaha yang menyediakan pelayanan penginapan yang dapat dilengkapi dengan pelayanan pariwisata lainnya. Usaha penyediaan akomodasi dapat berupa hotel, vila, pondok wisata, bumi perkemahan, persinggahan karavan, dan akomodasi lainnya yang digunakan untuk tujuan pariwisata.
  3. **Hotel** adalah penyediaan akomodasi secara harian berupa kamar-kamar di dalam satu bangunan yang dapat dilengkapi dengan jasa pelayanan makan dan minum, kegiatan hiburan dan atau fasilitas lainnya. Hotel terdiri dari hotel berbintang dan hotel non-bintang.
  4. **Hotel bintang** adalah usaha penyediaan jasa pelayanan penginapan, makan minum serta jasa lainnya bagi umum dengan menggunakan sebagian atau seluruh bangunan. Usaha ini dikelola secara komersial serta memenuhi ketentuan persyaratan sebagai hotel bintang (termasuk berlian) yang ditetapkan dalam surat keputusan instansi yang membinanya. Misalnya hotel bintang lima, hotel bintang empat dan seterusnya.
2. *The business of providing accommodation is a business that provides specialty services that can be equipped with other tourism services. It includes hotel, villa, cottage, camping, caravan stop, and other accommodation that are used for tourism purposes.*
  3. ***Hotel** is a daily supply of accommodation rooms within a building which can be equipped with eating and drinking services, entertainment activities and/or other facilities. Hotel consists of a classified hotel and a non-classified hotel.*
  4. ***A star hotel** is the business of providing an accommodation, eating and drinking as well as other services for the public by using a building or a part of a building. It is managed commercially and meets specified requirements as a star hotel (including diamonds) set forth in the decree of fostering agency. For example, five star hotel, four star hotel, and so on.*

5. **Tingkat penghunian kamar hotel** adalah persentase banyaknya malam kamar yang dihuni terhadap banyaknya malam kamar yang tersedia.
5. **Room occupancy rate** is the number of room-nights occupied divided by the number of room-nights available, multiplied by 100 percent.
6. **Rata-rata lamanya tamu menginap** adalah banyaknya malam tempat tidur yang terpakai (malam tamu) dengan banyaknya tamu yang menginap di hotel atau akomodasi lainnya.
6. **Average length of stay** is the number of bed-nights used (guest night) divided by the number of guests coming to spend the night at the accommodation.

<https://banjarmasinikota.bps.go.id>





7.1. PARIWISATA/*TOURISM*

**Tabel 7.1.1.** Jumlah Rumah Makan/Restoran di Menurut Kecamatan, 2016-2019  
**Table** *Number of Restaurants In Banjarmasin by subdistrict, 2016-2019*

Kecamatan/ Subdistrict	2016	2017	2018	2019
(1)	(2)	(3)	(4)	(5)
Banjarmasin Selatan/ South Banjarmasin	5	6	12	8
Banjarmasin Timur/ East Banjarmasin	30	34	41	27
Banjarmasin Barat/ West Banjarmasin	6	7	7	5
Banjarmasin Tengah/ Central Banjarmasin	57	63	71	48
Banjarmasin Utara/ North Banjarmasin	23	27	26	14
<b>Kota Banjarmasin</b>	<b>121</b>	<b>137</b>	<b>157</b>	<b>102</b>

Sumber: Dinas Kebudayaan dan Pariwisata Kota Banjarmasin

Sources: Department Culture and Tourism of Banjarmasin Municipality

**Tabel 7.1.2.** Jumlah Wisata Religi, Wisata Kuliner, dan Tempat Santai di Kota Banjarmasin Menurut Kecamatan, 2020  
**Table** *Number of Religious Tourism, Culinary Tourism, and Leisure Place in Banjarmasin Municipality by Subdistrict, 2020*

Kecamatan/ Subdistrict	Wisata Religi/ Religious Tourism	Wisata Kuliner/ Culinary Tourism	Wisata Buatan/ Artificial tourism	Wisata Budaya/ (Sejarah & Pendidikan)/ Culture (Heritage & Education) Tourism	Wisata Susur Sungai/ The River Tour	Wisata Belanja/ Shopping Tour	Agro Wisata/ Agro Tourism
(1)	(2)	(3)	(4)	(5)	(6)	(7)	(8)
Banjarmasin Selatan/ <i>South Banjarmasin</i>	1	2	1	3	5	1	1
Banjarmasin Timur/ <i>East Banjarmasin</i>	1	2	0	3	5	0	1
Banjarmasin Barat/ <i>West Banjarmasin</i>	1	2	0	1	3	0	0
Banjarmasin Tengah/ <i>Central Banjarmasin</i>	4	10	9	7	8	5	0
Banjarmasin Utara/ <i>North Banjarmasin</i>	7	3	1	16	8	2	0
<b>Kota Banjarmasin</b>	<b>14</b>	<b>19</b>	<b>11</b>	<b>30</b>	<b>29</b>	<b>8</b>	<b>2</b>

Sumber: Dinas Kebudayaan dan Pariwisata Kota Banjarmasin  
 Sources: Department Culture and Tourism of Banjarmasin Municipality

**Tabel 7.1.3. Obyek Wisata di Kota Banjarmasin dirinci menurut Kecamatan, 2020**  
**Table Tour Object in Banjarmasin Municipality by Subdistrict, 2020**

Kecamatan/ Subdistrict (1)	Obyek Wisata/ Tourism Object (2)
Banjarmasin Selatan/ South Banjarmasin	<ul style="list-style-type: none"> <li>- Masjid Jami Haur Kuning</li> <li>- Kampung Sungai Kelayan</li> <li>- Kampong Baras Muara Kelayan</li> <li>- Kampong Air Pulau tanjung Pandan (Bromo)</li> <li>- Kuin Kecil</li> <li>- Pelelangan Ikan-RK Ilir</li> <li>- Rumah Makan Wan Resto</li> <li>- Rumah makan Sederhana</li> </ul>
Banjarmasin Timur/ East Banjarmasin	<ul style="list-style-type: none"> <li>- Makam Anggah Amin</li> <li>- RM. Soto bawah Jemabtan</li> <li>- RM. Soto bang Amat</li> <li>- Tugu 9 November 1945</li> <li>- Keramba Ikan Banua Anyar</li> <li>- Kebun Rambutan</li> <li>- Jembatan Gantung Sungai Lulut</li> <li>- Rumah Makan tambak Yuda</li> <li>- Rumah Makan Pondok Bambu</li> </ul>
Banjarmasin Barat/ West Banjarmasin	<ul style="list-style-type: none"> <li>- Makam Habib Basirih</li> <li>- Pelabuhan Trisakti</li> <li>- Pelelangan Ikan banjar Raya</li> <li>- Rumah Makan Cucu Nini</li> <li>- Soto Rina Kuin</li> </ul>
Banjarmasin Tengah/ Central Banjarmasin	<ul style="list-style-type: none"> <li>- Mesjid Raya Sabilal Muhtadin</li> <li>- Siring Sungai Martapura</li> <li>- Taman Siring 0 Km</li> <li>- Pasar Terapung Siring Tendean</li> <li>- Menara Pandang</li> <li>- Rumah Ano 1925</li> <li>- Maskot Bekantan</li> <li>- Klenteng Soetji Nurani</li> <li>- Duta Mall</li> <li>- Kampong Sasirangan</li> <li>- Kampung Ketupat</li> <li>- Klenteng Po An Kiong</li> <li>- Gereja Katedral Keluarga Kudus</li> <li>- Rumah Lanting</li> <li>- Taman Edukasi Lalu Lintas</li> <li>- Sentra Antasari</li> <li>- Taman Kamboja</li> <li>- Rumah Makan Idah</li> <li>- Rumah Makan Cendrawasih</li> <li>- Lontong Orari</li> </ul>

Lanjutan Tabel/*Continued Table 7.1.3*

Kecamatan <i>Subdistrict</i>	Obyek Wisata <i>Tourism Object</i>
(1)	(2)
Banjarmasin Tengah/ <i>Central Banjarmasin</i>	<ul style="list-style-type: none"> <li>- Rumah Makan Kaganangan</li> <li>- Warung Mila Hadi</li> <li>- Rumah Makan Rudi Hermanto</li> <li>- Pondok Bahari</li> <li>- Wisata Kuliner Jl. Pos</li> <li>- Taher Square</li> <li>- Rumah Makan Sambal Acan Banjar</li> </ul>
Banjarmasin Utara/ <i>North Banjarmasin</i>	<ul style="list-style-type: none"> <li>- Pasar Terapung Muara Kuin</li> <li>- Pembuatan Tajau Kampung Kuin</li> <li>- Pembuatan Tanggui Kampung Kuin</li> <li>- Makam Sulatan Suriansyah</li> <li>- Mesjid Sultan Suriansyah</li> <li>- Taman Satwa Jahri Saleh</li> <li>- Museum Wasaka</li> <li>- Museum Surgi Mufti</li> <li>- Makam Pahlawan nasional Pangeran Antasari</li> <li>- Kampung Banjar Sungai Jingah</li> <li>- Mesjid Jami Sungai Jingah</li> <li>- Mesjid Kanas</li> <li>- Makam Tumenggung Ronggo</li> <li>- Pembuatan Tug Boat</li> <li>- Kampung Arab dan Kampung Tradisional Banjar</li> <li>- Kampung Sungai Biuku</li> <li>- Kampung Sasirangan Sungai Jingah</li> <li>- Rumah Makan Pondok Patin</li> <li>- Rumah Makan Sari Patin</li> <li>- Soto Yana Yani</li> </ul>

Sumber: Dinas Kebudayaan dan Pariwisata Kota Banjarmasin

Sources: *Department Culture and Tourism of Banjarmasin Municipality*

**Tabel 7.1.4. Direktori Pengrajin Sasirangan di Kota Banjarmasin, 2020**  
**Table Directory of Craftsmen Sasirangan in Banjarmasin Municipality, 2020**

No.	Nama Usaha/ Business Name	Nama Pemilik/ Owner Name	Alamat Usaha/ Business Adress	Jumlah Tenaga Kerja/ Employee
(1)	(2)	(3)	(4)	(5)
1	Irma Sasirangan	Hj Lailani Latifah	Jl. Seberang Mesjid Gg. I RT 5 No 2 Telp (0511) 3251482 / 08125066290	10
2	Amay Sasirangan	Hj. Siti Maimunah	Jl Seberang Mesjid RT 5 No 42 Telp (0511) 3251053	6
3	Unique Sasirangan	Nurdiansyah	Jl. Komp. Kesehatan Blok A No.09 RT.01 Telp 0822507328535	-
4	Azza Sasirangan	Susmono	Jl Seberang Mesjid Gg II RT 5 No 1 Telp 08971138472	2
5	Lina Sasirangan	Rusmalina	Jl Seberang Mesjid Gg II RT 5 No 1 Telp 081348231197	4
6	Nia Sasirangan	Siti Maimunah Sehan	Jl Seberang Mesjid RT 3 No 72 Telp 085348733329	2
7	Siska Sasirangan	Siti Salmah	Jl Seberang Mesjid Gg II RT 5 No 16 Telp 081251570004	4
8	Rose Sasirangan	Farida S	Jl Seberang Mesjid RT 6 No 6 (Kampung Sasirangan) Telp.085251987899	2
9	Alya Sasirangan	Anas Abdillah	Jl Sei Jingah RT 6 Banjarmasin Telp.082357752646/081350 045799	20
10	Katuju Sasirangan	Masnita/Riza	Jl.Seberang Mesjid Kampung Sasirangan RT.6 No.3 Banjarmasin Telp.082153015036/082155 942124	2
11	Kayuh Baimbai Sasirangan	Hj. Evawani Rosita	Jl Pahlawan RT 7 No 67 Telp 081251040540	6
12	Benny Sasirangan	Benny Nurdiansyah	Jl Cengkeh Rt 34 No 79 Gatot Subroto Telp 085211999519	7

Lanjutan Tabel/*Continued Table 7.1.4.*

No.	Nama Usaha/ <i>Business Name</i>	Nama Pemilik/ <i>Owner Name</i>	Alamat Usaha/ <i>Business Adress</i>	Jumlah Tenaga Kerja/ <i>Employee</i>
(1)	(2)	(3)	(4)	(5)
13	Firdaus Sasirangan	Hj Syamsiah / Anang	Jl A Yani Komp Bulan Mas Rt 29 No 59 Telp 085249793700	3
14	Rubiah Sasirangan	Hj. Hajrah	Jl Artaloka No.14 Telp.(0511)3250113	2
15	Nisa Sasirangan	Khairunisa	Jl Bumi Mas Raya Km 4,5 Komp.Handayani 2 Banjarmasin Telp.081212948390	2
16	Najma Sasirangan	Baihaqi Taufik	Jl. A.Yani Km.4,5 Komp.Bina Brata Pertokoan Posko Polda Banjarmasin Telp.0852 5113 4334	3
17	Azira Sasirangan	A. Mahyupi	Jl. Sei Jingah Banjarmasin Telp. 085387471322	2
18	Yaya Sasirangan	Siti Aspia	Jl Seberang Masjid Kampung Sasirangan Banjarmasin Telp 089691652118	4
19	Putri Sasirangan	Soesilo Niti Oetomo	Komp. LLASDP I No 82 Banjarmasin Telp (0511) 3362077/08125006299	1
20	Ferry Sasirangan	Yunianto	Komp.DPR RT 26 No 7 Telp (0511) 4413480	3
21	Pardhi Sasirangan	Supardhi	Jl Bandarmasin RT 26 No 37 Banjarmasin Telp (0511) 3354614/085249809610	3
22	Yono Sasirangan	M Syaifullah alias Anang	Jl Bandarmasin RT 26 No 7 Banjarmasin Telp (0511) 4413336	2
23	Kasturi Sasirangan	Achmad Badaruddin	Jl Pramuka Komp.Semada Rt 20 No.38A Banjarmasin Telp 081257232010	3
24	Alia Sasirangan	Darkutni	Jl Sei Jingah RT 6 No 83 Telp (0511) 7600170	2
25	Zahra Sasirangan	Suriadi/Anang	Jl Sei Jingah RT 6 No 76 Banjarmasin Telp 085345233594	12

Lanjutan Tabel/*Continued Table 7.1.4.*

No.	Nama Usaha/ <i>Business Name</i>	Nama Pemilik/ <i>Owner Name</i>	Alamat Usaha/ <i>Business Adress</i>	Jumlah Tenaga Kerja/ <i>Employee</i>
(1)	(2)	(3)	(4)	(5)
26	Iyan Sasirangan	Sarkian Noor	Jl Belitung Darat Gg Emas Urai Rt 30 No 20 Telp 081348954426	3
27	Adi Sasirangan	Suryadi, S.Sos	Jl Pengambangan Telp 085248590001	4
28	Hikmah Sasirangan	Sulastri	Jl Tembus Mantuil Sei Skip RT 30 No 48 Telp (0511)3270548	2
29	Singgasana Sasirangan	M Zulfikri G / Heri	Jl Tembus Mantuil Komp rajawali II Blok I D No 7 RT 13 RW 1 Telp (0511) 62535645	2
30	Sinar Fajar Sasirangan	Adi Santoso	Bina Karya Gang Damai RT.62 RW.04 No.100 Telp 085249979218	5
31	A2S Sasirangan	Andi Andrian	Jl. A. Yani km 5,8 Karya Mufakat III RT.27 No.06 Telp 085245530425	-
32	Assalam Sasirangan	M Redho/Ibnu Katsier	Komplek Mulawarman Gg SMKK No 57 Telp 081348377881	2
33	Al Yadi Sasirangan	Ramli	Jl Rantauan Timur I RT 22 Kelayan Barat Telp 085249517766	10
34	Hamsinah Sasirangan	Hamsinah	Jl Kelayan A II Antasan Segara Gg Sawo RT.23 RW.02 No 118 Telp 081351397193	1
35	Dinar Sasirangan	Hj Mahziah	Jl Rajawali No 28 RT 06 Banjarmasin Telp 08125027286	5
36	Mahligai Sasirangan	Siti Najiah	Jl Mahligai Komp Mahligai Permai II RT 28 No 3C Telp 085100391345	2
37	Nida Sasirangan	Hairatu/Asbullah	Jl Sei Jingah RT.17 No.28 Banjarmasin 082148802020	7



Lanjutan Tabel/*Continued Table 7.1.4.*

No.	Nama Usaha/ <i>Business Name</i>	Nama Pemilik/ <i>Owner Name</i>	Alamat Usaha/ <i>Business Adress</i>	Jumlah Tenaga Kerja/ <i>Employee</i>
(1)	(2)	(3)	(4)	(5)
38	My Sasirangan	Nurul Hikmah	Komp.Andai Jaya Persada Blok F/71 RT.35 Banjarmasin Telp 085249669808	2
39	Àman Sasirangan	Abdurrahman	Jl Padat Karya Blok Batu Virus RT.46 No.32 Banjarmasin Telp 081912061977/081250007391	10
40	Barokah Sasirangan	Hj. Naimah Kapandi	Jl. Sei Andai Banjarmasin Telp.085250183839	-
41	Am_Sasirangan	Majidurrahman	Jl Tunas Baru Gg Taqwa RT.65 RW.05 No.25 Banjarmasin Telp.087780392704	2
42	Gya Sasirangan	Ginna Yuniarty Almira	Jl Kelayan B Gg Darma RT 18 RW 02 No.8 Banjarmasin Telp.085346185678	1
43	Antiquo Fashion Sasirangan Series	Aina Fahrunnisa	Komp.Herlina Blok F No.173 RT 43 Kayutangi Banjarmasin Telp.085346185678	1
44	Dediek Sasirangan	Dediek Setiawan	Jl Intan Gg Sukses RT 40 RW 03 No.01 Banjarmasin Telp 08999990004	1
45	Hida Sasirangan	Hidayati Rahimah	Jl HKS N Komp. Dasamaya 1 No.62 RT 17 Banjarmasin Telp.089691597547	1
46	Alika Sasirangan	Mauliany Savitri (Yayu)	Jl Rantauan Darat No.12 RT 17 Banjarmasin Telp.081258245167	2
47	Kantan Sasirangan	Sandi Agustinus	Jl Sultan Adam Komp. Kadar Permai VI No.98 RT.16 Banjarmasin Telp.082149090072	1
48	Wati Sasirangan	Nurmawati	Jl. Keramat Gg. Pandan Sari Banjarmasin Telp.082159603071	-

Lanjutan Tabel/*Continued Table 7.1.4.*

No.	Nama Usaha/ <i>Business Name</i>	Nama Pemilik/ <i>Owner Name</i>	Alamat Usaha/ <i>Business Adress</i>	Jumlah Tenaga Kerja/ <i>Employee</i>
(1)	(2)	(3)	(4)	(5)
49	Fitria Sasirangan	Fitria	Jl. Sungai Andai Komplek Herlina Telp.081549390669	-
50	Putri Sasirangan	Siti Saimah	Bina Karya RT.63 No.101 Telp.081348635938	-
51	Fendi Sasirangan	Mahrianti	Bina Karya RT.68 No.12 Telp.085332174244	-
52	Gunarti Sasirangan	Rusdana	Bina Karya Gg. Damai RT.62 RW.04 No.35 Telp.082250133525/0821532 77671	-
53	Aliya Sasirangan	Rahimah	Bina Karya RT.68 RW.04 No.24 Telp.085349822656	-
54	Murniah Sasirangan	Murniah	Bina Karya RT.68 No.67 Telp.085245305688	-
55	Fatur Sasirangan	Marwiyah	Bina Karya Gg. Damai RT.62 RW.04 No.8 Telp. 085251675241	-
56	M. Ridho Sasirangan	Rusnawati	Jl. PHM Noor Gg. Damai RT.62 RW.04 No.104Telp 085249979218	-
57	Ori Sasirangan	Wim Ansyori Hanim	Jl. AES Nasution RT.15 No.4 Telp.082151294949	-
58	Mulyadi Sasirangan	Mulyadi	Jl. K.S. Tubun Telp.085249517766	-
59	Galuh Putri Sasirangan	Eka Putri Agustina	Jl. HKS No.3 Telp.085754833703	-
60	Aliya Sasirangan	Fitriani	Jl. Seberang Mesjid RT.05 Telp.085389947441/0812580 85586	-
61	Mama Firman Sasirangan	Raudatul Jannah	Jl. Seberang Mesjid RT.05 Telp.085350471787	-
62	Sasirangan Bako	Bako/Linda	Jl. Sungai Andai Blok Kruing No.46 RT.64 Telp.085248088400	-

Lanjutan Tabel/*Continued Table 7.1.4.*

No.	Nama Usaha/ <i>Business Name</i>	Nama Pemilik/ <i>Owner Name</i>	Alamat Usaha/ <i>Business Address</i>	Jumlah Tenaga Kerja/ <i>Employee</i>
(1)	(2)	(3)	(4)	(5)
63	Lia Sasirangan	Dian Lia	Jl. Veteran Telp.0895366611626/ 08115005716	-
64	Bayam Raja Sasirangan	Yuyun Yuniarti	Jl. Soetoyo S Komplek Garuda No.18 RT.26 Telp.081347629394	-
65	My Sasirangan	Indra Hermawan	Jl. Teluk Tiram Darat Antasan Raden No.23 RT.24 RW.02 Telp.082251513939	-
66	Kasasiur Banjar Sasirangan	Ahmad Hilman Jamil	Jl. Perumnas Kayutangi Blok 1 Cemara Raya Komplek Akasia 2 No.3 RT.37 Telp.08242706414	-

Sumber: Dinas Perdagangan dan Perindustrian Kota Banjarmasin

Sources: *Department Trade and Manufacture of Banjarmasin Municipality*

**Tabel 7.1.5. Jumlah Pemberian dan Perpanjangan Dokumen Imigrasi di Provinsi Kalimantan Selatan, 2020**  
**Table** *Number of Administration and Extension of the Document Immigration in Kalimantan Selatan Province, 2020*

Bulan/Month	SPRI 48 Hal	SPRI 24 Hal	KITAS	KITAP
(1)	(2)	(3)	(4)	(5)
Januari/January	4 568	52	85	0
Februari/February	4 618	53	26	0
Maret/March	1 686	69	38	0
April/April	1 436	26	49	0
Mei/May	2 157	1	21	0
Juni/June	1 856	0	34	0
Juli/July	2 998	2	22	0
Agustus/August	4 139	0	60	0
September/September	3 608	2	67	1
Oktober/October	3 761	1	55	1
November/November	3 765	0	17	0
Desember/December	3 569	0	25	0
<b>Jumlah/Total</b>	<b>38 161</b>	<b>206</b>	<b>499</b>	<b>2</b>

Sumber: Kantor Imigrasi Banjarmasin  
 Sources: *Immigration Office of Banjarmasin*

**Catatan/Note:**

- SPRI 48 Hal : Pemberian Paspor RI 48 hal / *Granting Indonesian Passport 48 Pages*
- SPRI 24 Hal : Pemberian Paspor RI 24 hal / *Granting Indonesian Passport 24 Pages*
- KITAS : Pemberian Kartu Izin Tinggal Terbatas / *Granting Limited Stay Permit Card*
- KITAP : Pemberian Kartu Izin Tinggal Menetap / *Granting Temporary Residence Permit Residential*

## 7.2. HOTEL/HOTEL

**Tabel 7.2.1. Direktori Hotel Berbintang di Kota Banjarmasin, 2020****Table Directory of Classified Hotel in Banjarmasin Municipality, 2020**

Kecamatan/ Subdistrict (1)	Nama Hotel/ Hotel's Name (2)	Alamat/Address (3)
Banjarmasin Selatan/ South Banjarmasin	- Rattan Inn Hotel	Jl.Jend. A Yani Km 5,7 (0511)3367799
	- Kharisma Hotel	Jl.KS.Tubun No.36-38 Telp.(0511) 3270988
	- Royal Jelita Hotel	Jl. Jend A Yani Km 4,5 No 2 (0511) 3262211
	- Zuri Express Hotel	Jl. A. Yani Km. 6 Telp. (0511) 6783999
Banjarmasin Timur/ East Banjarmasin	- Blue Atlantic Int. Hotel	Jl. Pangeran Antaasari No.18 (0511)3271889-3273108 Fax(0511) 3272909
	- Banjarmasin Int. Hotel	Jl.Jend.A.Yani Km 4,500 Telp.(0511)3251008
	- G-Sign Hotel	Jl.A. Yani Km 4,500 No 448 (0511) 3267695
	- Save Hotel	Jl. Pramuka KM 6, Sungai Lulut (0511) 3276611
	- Sembilan Sembilan Hotel	Jl. A. Yani KM 3,5 (0511) 3263691
	- Best Western Kindai Hotel	Jl. A. Yani KM 4,5
Banjarmasin Barat/ West Banjarmasin	- Citra Raya Hotel	Jl.RE. Martadinata No.6 (0511) 3352983
	- Queen City Hotel	Jl. Yos Sudarso No.6 (0511) 3351501
	- Palm Hotel	Jl.S.Parman No.189 (0511) 3353427
Banjarmasin Tengah/ Central Banjarmasin	- Swiss Bell Borneo Hotel	Jl. Pangeran Antasari No.86A (0511) 3271111
	- Regen Hotel	Jl. Kol. Sugiono NO.34-38 (0511)3250456
	- Roditha Hotel	Jl. Pangeran Antasari Pasar Pagi No.41 (0511) 3362345
	- Victoria Hotel	Jl.Lambung Mangkurat No.48 (0511) 336011
	- Aquarius Hotel	Jl.Lambung Mangkurat Kav. 1-3 No.32 Telp.(0511)3362525
	- Sampaga Hotel	Jl. Mayjend Soetoyo S No 128 (0511) 3352753

Lanjutan Tabel/*Continued Table 7.2.1.*

Kecamatan/ Subdistrict	Nama Hotel/ Hotel's Name	Alamat/Address
(1)	(2)	(3)
Banjarmasin Tengah/ Central Banjarmasin	- Grand Mentari Hotel	Jl. Lambung Mangkurat No 32 Telp (0511) 4368944
	- Aria Barito Hotel	Jl. Haryono MT No 16 Telp (0511) 3365001
	- Jelita Hotel	Jl.Jend.A.yani Km 2,5 No.44-46 Telp.(0511)3251122
	- Golden Tulip Galaxy Hotel	Jl. A. Yani Km 2,5 No 44-46A Telp (0511) 3277777
	- Summer Bed n Breakfast	Jl. Veteran No 3 Telp.(0511) 3277007
	- Fave Hotel A. Yani	Jl. Ahmad Yani KM 2 No. 35 Telp. (0511) 6742777
	- Nasa Hotel	Jl. H. Djok Mentaya No.8 Telp. (0511) 3366868
	- Batung Batulis Hotel	Jl. Jend. Sudirman No.1 Telp.(0511) 3353458
	- Mercure Hotel	Jl. A. Yani KM 2 No.98 Duta Mall Telp. (0511) 3268888
	- Pyramid Suites Hotel	Jl. Skip Lama No 8
	- POP Hotel	Jl. Djok Mentara No. 50
	- 88 Hotel	Jl. Lambung Mangkurat No. 09 Telp. (0511) 6788888
	Banjarmasin Utara/ North Banjarmasin	- Pesona Hotel
- Wisata Hotel		Jl. Brigjen H. Hasan Basri No.70 Telp. (0511) 3304744
- Familia Hotel		Jl Brigjend H. Hasan Basri Rt 37 No 26 Kayutangi Telp (0511) 3302345

Sumber: BPS Kota Banjarmasin

Sources: *Statistics of Banjarmasin Municipality*

**Tabel 7.2.2. Direktori Hotel Non Bintang di Kota Banjarmasin, 2020**  
**Table Directory of Non Classified Hotel in Banjarmasin Municipality, 2020**

Kecamatan/ Subdistrict (1)	Nama Hotel/ Hotel's Name (2)	Alamat/Address (3)
Banjarmasin Selatan/ South Banjarmasin	- Olive Guest House Syariah	Jl. Bumi Mas Raya No. 9C Rt 11 Telp. (0511) 6800234
	- Remboelan Guest House	Jl. Banjar Indah Permai Telp. (0511) 677519
	- Bumi Mas Guest House	Jl. Bumi Mas Raya 3 No. 9C
	- Niraz Guest House	Jl. Banjar Indah Permai No. 5 Telp. (0511) 3275741
	- D'Pinang Kost	Jl. Banjar Indah No. 63 Telp. (0511) 6775412
Banjarmasin Timur/ East Banjarmasin	- Andhika Hotel	Jl.Pramuka Terminal Induk Km 6 No.74 RT.35 Telp.(0511) 3257165
	- Andhika 2 Hotel	Jl.Pramuka Terminal Induk KM 6 RT 35 Telp. (0511)3257165
	- Filips Homestay	Jl. Gatot Subroto Timur I No.135 Telp. (0511) 3254057
	- Aida Wisma	Jl. Raya Pramuka No.48 Telp. (0511) 3272829
	- Bee Hotel	Jl. Pramuka Samping Dealer Suzuki Telp. (0511) 3258818
	- One Guest House	Jl. Ahmad Yani Km. 5,5 Telp. (0511) 6744362
	- Tambangan Hotel	Jl. Ahmad Yani Km 5,8 No. 99 Telp. (0511) 3254561
	- Fokus Wisma	Komplek Amanda Permai No. 2 Telp. (0511) 3254370
	- Tiara Guest House	Jl. Dharma Bakti 4 No. 25, Pemurus Luar Telp. (0511) 6744060
	- Merpati Guest House	Jl. Gatot Subroto Timur 2 (Jl. Merpati No. 09) Telp. (0511) 3265725
	- Permata Guest House	Jl. Manggis
	- Bintang Kuripan Homestay	Jl. Kuripan No. 69B Telp. (0511) 3276747
	- Syariah I Guest House	Jl. Gatot Subroto V No. 23
	- Syariah II Guest House	JL. Gatot Subroto II No. 45
	- Karunia Syariah Guest House	Jl. Dharma Bakti IV RT. 18
	- Mandastana Guest House	Jl. Merpati No. 65

Lanjutan Tabel/*Continued Table 7.2.2.*

Kecamatan/ Subdistrict (1)	Nama Hotel/ Hotel's Name (2)	Alamat/Address (3)
Banjarmasin Barat/ West Banjarmasin	- Telaga Biru Hotel	Jl. Yos Sudarso RT.37 Telp. (0511) 4423307
	- Hotel Valeria	Jl. Zafri Zam-Zam RT.48 No.50 Telp.(0511) 3366633 Fax.(0511)4366456
	- Kanca Hotel	Jl Jafri Zam-Zam No. 12 Telp. (0511) 4413208
	- Wisma Dusmala	Jl Bandarmasih Kompleks DPR Telp. (0511) 3350710
	- Borneo Penginapan	Jl Jafri Zam-Zam No. 7 RT. 39 Komplek PWI
	- Alibaba Hotel	Jl. Djok Mentaya RT. 27
	- Lok Laga Penginapan	Jl. Barito Hulu RT. 27
	- SJ Guest House	Jl. Zafri Zam zam Telp. (0511) 6726656
Banjarmasin Tengah/ Central Banjarmasin	- Losmen Murni	Jl. Kol.Sugiono No.69 Telp.(0511)3260982
	- Daun Mas Hotel	Jl. Kol.Sugiono telp.(0511)3260783
	- Abadi Mess	Jl. Jl.P.Antasari Gg.Sampurna No.7
	- Permata Hotel	Jl. A. Yani Km 1 No 186 Telp. (0511) 3263318
	- Losmen QQ Permata	Jl.Kol.Sugiono No.14 RT.09 Telp. (0511) 3265775
	- Purimas Hotel	Jl. Pangeran Samudera No. 15 Telp.(0511) 3352051
	- Sienna Inn	Jl. Sutoyo S No. 7, Antasan Besar Telp. (0511) 6740233
	- Losmen Baru	Jl.Kol.Sugiono No.56 Telp.(0511) 3268700 Fax.(0511) 3274969
	- SAS Hotel	Jl.Kaca Piring Besar No.2 Telp.(0511) 3353054-3353146 Fax.(0511) 3365967
	- Niaga Hotel	Jl.Niaga No.14 Telp.(0511) 3352595
	- Gondola Inn	Jl. Lambung Mangkurat 19B
	- Kalimantan Hotel	Jl.Haryono MT No.106 Telp.(0511) 3354483
	- Hotel DC	Jl.Pasar Baru/Pasar Harum Manis Telp.(0511) 4369669-4369468
	- Hotel Niagara	Jl.Brigjend Katamso No.11 Telp.(0511)3356355
	- Hotel Chandra	Jl.Brigjend Katamso No. 12 Telp.(0511) 3363990
- Losmen Berkat	Jl.Hasanuddin HM Telp.(0511)3353079	
- Hotel Pelita	Jl. Niaga Banjarmasin	



Lanjutan Tabel/*Continued Table 7.2.2.*

Kecamatan/ Subdistrict (1)	Nama Hotel/ Hotel's Name (2)	Alamat/Address (3)
Banjarmasin Tengah/ Central Banjarmasin	- Guest House Samudera	Jl. Pangeran Samudera No.29 Telp. (0511) 3362250
	- Chandra Homestay	Jl. Simpang Telawang
	- Pelangi Indah Hotel	Jl. Mayjend Soetoyo S Telp. (0511) 4415880-4417197-4417198
	- Steven Guest House	Jl. Pangeran Samudra No. 5
	- Katamso Hotel	Jl. Brigdjen Katamso
	- Oggie Guest House	Jl. Pegadaian Komp. Ruko 1
	- Hotel Sabrina	Jl.Bank Rakyat No.5 Telp.(0511) 3354721
	- Mira Hotel	Jl.Haryono MT No.49 Telp.(0511) 3363955, 3363956 Fax.(0511)3363751
	- Mira Inn Banjarmasin	Jl.Haryono MT No.2A Telp.(0511)3365848, 3365849 Fax.(0511)3363751
	- Hotel Kertak Baru	Jl.Haryono MT No.1 Telp.(0511) 3354638
	- Hotel Sinar Amandit	Jl.Ujung Murung Gg.Pompa No.4 Telp.(0511) 3252566
	- Mira Inn Nagasari	Jl. Djok mentaya
	- Rajawali Indah	Jl.H.Anang Adenansi No.47 RT.05 Telp.(0511) 3358964 Fax.(0511) 4417198
	- Surya Abadi Guest House	Jl. P. Samudera
	- Rindang Homestay	Jl. Simpang Hasanuddin HM 35
	- Raya Rindang Hotel	Jl. Hasanuddin HM No.92 Telp. (0511) 3366699
	- Borneo Homestay	Jl. Jl. Simpang Hasuddin HM No.33
	- Penginapan Swarga	Jl. Sudimampir Banjarmasin
	- Hotel Tokyo	Jl Kol Sugiono No 6 A Telp (0511) 3258366
	- Hotel Rajawali Sama Indah	Jl.Kol.Sugiono No.53 RT.03 Telp.(0511) 3272227 Fax.(0511) 4417198
	- Tedja Guest House	Jl. Pegadaian No.15-16
	- Hotel Rahmat	Jl.A.Yani Km.1 No.9 Telp.(0511) 3268322 Fax.(0511) 3272935
	- Hotel Mawar	Jl.A.yani Km.1 No.16 RT.21 Telp. (0511) 3255968
	- Hotel Kuripan	Jl.A. Yani Km.1,5 No.40 RT.17 Telp.(0511)3268529 Fax.(0511)3267964
	- Hotel Midoo	Jl. Aes Nasution No. 8 Gadang Telp. (0511) 3258918

Lanjutan Tabel/*Continued Table 7.2.2.*

Kecamatan/ Subdistrict	Nama Hotel/ Hotel's Name	Alamat/Address
(1)	(2)	(3)
Banjarmasin Tengah/ <i>Central Banjarmasin</i>	- D'Paragon Guest House & Kost Eksklusif	Jl. Veteran No. 242
	- Guest House GKE (Majelis Sinode)	Jl. Tarakan
	- Hotel Cahaya	Jl.Kapt.Piere Tendean Telp. (0511) 3266478
	- Polytron Mess	Jl. A Yani Km. 2
	- Hotel Bina Subur	Jl. Skip Lama No.6 RT.20 Telp. (0511) 4367001
	- Hotel Kartika	Jl.Pulau Laut No.1 Telp. (0511)3352325
	- Hotel Metro	Jl.Soetoyo S.No.26 Telp. (0511) 3352427
	- Hotel Batara	Jl.Perintis Kemerdekaan No.79 RT.022 Telp. (0511) 3356879
	- Hotel Andalas	Jl.Perintis Kemerdekaan No.10/60 RT.22 Telp. (0511) 4368608
	- Hotel Tedja	Jl.Kampung Melayu Darat Telp. (0511) 3270037
	- Mess Ria Abadi	Jl Haryono MT
	- Hotel Widuri	Jl.Kampung Melayu darat No.102 RT.10 Telp. (0511) 3256030
	- Hotel Melayu	Jl. Kampung Melayu Darat Telp. (0511) 3254186
	- DWD Hotel Syariah	Jl. Kinibalu No. 20 RT 57
	- Asia Baru Hotel	Jl.Kol. Sugiono No. 48C Telp. (0511) 326660
	- Home Stay Tedja	Jl. Sudimampir 2
	- Prima Hotel	Jl. Kol. Sugiono No. 69 Telp. (0511) 3256843
	- Mentaya Inn	Jl. Djok Mentaya No. 48 Telp. (0511) 4245132
	- Adana Guest House Syariah	Jl. Seberang Masjid RT. 05
	- City Home	Jl. Cempaka IV No. 14
Banjarmasin Utara/ <i>North Banjarmasin</i>	- Edotel	Jl.Brigjen H.Hasan Basri No.7 Telp. (0511) 3306238
	- Hotel Ersha	Jl.Brigjen H.Hasan Basri Telp. (0511) 7410616
	- Kayu Tangi Wisma	Jl. Brigjen H. Hasan Basri No.8 RT 002
	- Olive Guest House	Kompleks Perumahan Kayu Tangi

Sumber: BPS Kota Banjarmasin

Sources: Statistics of Banjarmasin Municipality

**Tabel 7.2.3. Banyaknya Akomodasi Dirinci Menurut Kecamatan Dan Klasifikasi Hotel di Kota Banjarmasin, 2020**  
**Number of Accomodations described by Regency and Hotel Classifications in Banjarmasin Municipality, 2020**

Kecamatan/ Subdistrict	Hotel Bintang/ Classified Hotel	Hotel Non Bintang (Melati dan Lainnya)/ Non Classified Hotel	Jumlah Akomodasi/ Number of Accommodations
(1)	(2)	(3)	(4)
Banjarmasin Selatan/ South Banjarmasin	4	5	9
Banjarmasin Timur/ East Banjarmasin	6	16	22
Banjarmasin Barat/ West Banjarmasin	3	8	11
Banjarmasin Tengah/ Central Banjarmasin	18	62	80
Banjarmasin Utara/ North Banjarmasin	3	4	7
<b>Kota Banjarmasin</b>	<b>34</b>	<b>95</b>	<b>129</b>

Sumber: BPS Kota Banjarmasin

Sources: Statistics of Banjarmasin Municipality

**Tabel 7.2.4. Tingkat Penghunian Kamar Dirinci menurut Bulan dan Klasifikasi Hotel Berbintang di Kota Banjarmasin, 2020**  
**Table** *Room Occupancy Rate described by Months and Hotel Classification in Banjarmasin Municipality, 2020*

Bulan/ Month	Klasifikasi Hotel Berbintang / Classified Hotel Classification					
	Bintang 1	Bintang 2	Bintang 3	Bintang 4	Bintang 5	Semua Bintang
(1)	(2)	(3)	(4)	(5)	(6)	(7)
Januari/January	42,12	28,72	36,41	41,08	-	38,35
Februari/February	39,63	35,54	42,27	45,46	-	43,12
Maret/March	18,40	21,28	36,94	29,43	-	31,16
April/April	13,86	14,26	16,24	7,65	-	12,28
Mei/May	12,52	12,24	20,74	16,33	-	17,30
Juni/June	19,06	10,52	22,83	9,61	-	15,72
Juli/July	20,14	25,37	32,72	44,28	-	35,95
Agustus/August	19,00	32,78	42,83	38,65	-	38,41
September/September	22,83	32,09	40,98	46,72	-	41,62
Oktober/October	24,12	39,15	50,26	50,48	-	47,59
November/November	27,36	34,78	58,67	54,59	-	52,79
Desember/December	25,39	33,68	54,70	57,67	-	52,44
<b>Tahun 2020</b>	<b>24,06</b>	<b>28,49</b>	<b>39,87</b>	<b>39,09</b>	<b>-</b>	<b>37,55</b>

Sumber : BPS Kota Banjarmasin

Sources: Statistics of Banjarmasin Municipality

Catatan/Note:

Tingkat Penghunian kamar adalah persentase banyaknya malam kamar yang terjual dibagi dengan banyaknya malam kamar yang tersedia.

Room Occupancy Rate is the number of room night occupied divided by room night available, multiplied by 100%

**Tabel 7.2.5. Tingkat Pemakaian Tempat Tidur Dirinci menurut Bulan dan Klasifikasi Hotel Berbintang di Kota Banjarmasin, 2020**  
**Table** *Bed Occupancy Rate described by Months and Hotel Classification in Banjarmasin Municipality, 2020*

Bulan/ Month	Klasifikasi Hotel Berbintang / Classified Hotel Classification					
	Bintang 1	Bintang 2	Bintang 3	Bintang 4	Bintang 5	Semua Bintang
(1)	(2)	(3)	(4)	(5)	(6)	(7)
Januari/January	52,08	33,04	41,79	41,15	-	42,06
Februari/February	47,40	41,40	52,00	48,59	-	49,62
Maret/March	18,83	28,92	44,37	33,34	-	36,61
April/April	12,05	18,51	15,84	7,81	-	12,01
Mei/May	13,02	17,24	19,41	14,92	-	16,36
Juni/June	18,90	14,19	21,79	8,78	-	14,46
Juli/July	20,14	25,40	28,32	43,84	-	33,98
Agustus/August	18,54	41,72	41,53	38,28	-	38,01
September/September	21,07	41,33	38,40	56,11	-	44,88
Oktober/October	25,53	47,77	51,81	47,82	-	47,65
November/November	25,74	45,94	62,30	57,12	-	55,96
Desember/December	25,05	40,32	60,85	58,86	-	55,99
<b>Tahun 2020</b>	<b>25,57</b>	<b>35,14</b>	<b>41,90</b>	<b>39,87</b>	<b>-</b>	<b>39,29</b>

Sumber : BPS Kota Banjarmasin

Sources: Statistics of Banjarmasin Municipality

Catatan/Note:

Tingkat Pemakaian Tempat Tidur adalah persentase banyaknya malam tempat tidur yang terpakai dibagi dengan banyaknya malam tempat tidur yang tersedia.

*Bed Occupancy Rate is the number of bed night used divided by bed night available, multiplied by 100%*

**Tabel 7.2.6. Banyaknya Tamu Mancanegara yang Datang di Hotel Berbintang dirinci Menurut Bulan di Kota Banjarmasin, 2020**  
**Number of Foreign Guests in Classified Hotel, described by Months in Banjarmasin, 2020**

Bulan/ Month	Klasifikasi Hotel Berbintang / Classified Hotel Classification					Semua Bintang
	Bintang 1	Bintang 2	Bintang 3	Bintang 4	Bintang 5	
(1)	(2)	(3)	(4)	(5)	(6)	(7)
Januari/January	0	1	21	48	-	70
Februari/February	0	1	27	66	-	94
Maret/March	0	0	11	24	-	35
April/April	0	0	0	1	-	1
Mei/May	0	0	0	1	-	1
Juni/June	0	0	0	2	-	2
Juli/July	0	0	5	1	-	6
Agustus/August	0	0	0	3	-	3
September/September	0	0	0	3	-	3
Oktober/October	0	0	6	11	-	17
November/November	0	0	0	9	-	9
Desember/December	0	0	0	10	-	10
<b>Tahun 2020</b>	<b>0</b>	<b>2</b>	<b>70</b>	<b>179</b>	<b>-</b>	<b>251</b>

Sumber : BPS Kota Banjarmasin

Sources: Statistics of Banjarmasin Municipality

**Tabel 7.2.7. Banyaknya Tamu Nusantara yang Datang di Hotel Berbintang dirinci Menurut Bulan di Kota Banjarmasin, 2020**  
**Number of Domestic Guests in Classified Hotel, described by Months in Banjarmasin, 2020**

Bulan/ Month	Klasifikasi Hotel Berbintang / Classified Hotel Classification					
	Bintang 1	Bintang 2	Bintang 3	Bintang 4	Bintang 5	Semua Bintang
(1)	(2)	(3)	(4)	(5)	(6)	(7)
Januari/January	1 253	578	6 459	4 581	-	12 871
Februari/February	1 258	579	6 932	5 408	-	14 177
Maret/March	492	460	3 680	3 053	-	7 685
April/April	319	189	1 217	592	-	2 317
Mei/May	496	32	1 019	801	-	2 348
Juni/June	704	99	2 030	1 259	-	4 092
Juli/July	761	278	2 670	1 970	-	5 679
Agustus/August	747	400	3 968	2 952	-	8 067
September/September	787	427	4 296	5 187	-	10 697
Oktober/October	939	527	5 184	5 160	-	11 810
November/November	949	621	6 096	6 660	-	14 326
Desember/December	958	549	7 605	6 672	-	15 784
<b>Tahun 2020</b>	<b>9 663</b>	<b>4 737</b>	<b>51 156</b>	<b>44 295</b>	<b>-</b>	<b>109 853</b>

Sumber : BPS Kota Banjarmasin

Sources: Statistics of Banjarmasin Municipality

### 7.3. OLAH RAGA/SPORT

**Tabel 7.3.1. Jumlah Klub Olahraga, Gedung Olahraga, Organisasi Kepemudaan dan Organisasi Olahraga Menurut Kecamatan, 2020**  
**Number of Sports Clubs, Sports Building, Youth and Sports Organization by Subdistrict, 2020**

Kecamatan/ Subdistrict	Klub Olahraga/ Sports Clubs	Gedung Olahraga <sup>1</sup> / Sports Buildings	Organisasi Olahraga/ Sports Organization
(1)	(2)	(3)	(4)
Banjarmasin Selatan/ South Banjarmasin	13	10	-
Banjarmasin Timur/ East Banjarmasin	15	6	4
Banjarmasin Barat/ West Banjarmasin	9	23	6
Banjarmasin Tengah/ Central Banjarmasin	9	37	9
Banjarmasin Utara/ North Banjarmasin	3	24	1
<b>Kota Banjarmasin</b>	<b>49</b>	<b>100</b>	<b>20</b>

Sumber: Dinas Kepemudaan dan Olahraga Kota Banjarmasin

Sources: Department of Youth and Sports of Banjarmasin Municipality

Catatan :

<sup>1</sup> Data gedung olahraga termasuk Lapangan Outdoor



**Tabel 7.3.2. Jumlah Klub Olahraga Menurut Jenis Olahraga dan Kecamatan, 2020**  
**Table Number of Sports Clubs by Kind of Sports and Subdistrict, 2020**

Jenis Olahraga/ Kind of Sports	Banjarmasin Selatan/ South Banjarmasin	Banjarmasin Timur/ East Banjarmasin	Banjarmasin Barat/ West Banjarmasin	Banjarmasin Tengah/ Central Banjarmasin	Banjarmasin Utara/ North Banjarmasin
(1)	(2)	(3)	(4)	(5)	(6)
Sepak Bola	1	1	-	2	1
Bulu Tangkis	2	6	5	9	-
Tenis Meja	1	1	-	0	-
Bola Voli	1	2	2	3	-
Bola Basket	1	1	-	4	-
Tenis Lapangan	1	1	-	5	-
<b>Kota Banjarmasin</b>	<b>7</b>	<b>12</b>	<b>7</b>	<b>23</b>	<b>1</b>

Sumber: Dinas Kepemudaan dan Olahraga Kota Banjarmasin

Sources: Department of Youth and Sports of Banjarmasin Municipality

# BAB Chapter

# VIII

## TRANSPORTASI DAN KOMUNIKASI *Transportation and Communication*



**Selama tahun 2020,**



Arus barang bongkar mencapai **900.601** ton  
Arus barang muat mencapai **888.466** ton



Penumpang turun di pelabuhan mencapai **29 ribu** orang  
Penumpang naik di pelabuhan mencapai **14 ribu** orang

Sumber: PT (Persero) Pelabuhan Indonesia III Cabang Banjarmasin



**PENJELASAN TEKNIS**

1. **Kendaraan bermotor** adalah setiap kendaraan yang digerakkan oleh peralatan teknik yang ada pada kendaraan tersebut, biasanya digunakan untuk angkutan orang atau barang di atas jalan raya selain kendaraan yang berjalan di atas rel. Kendaraan bermotor yang dicatat adalah semua jenis kendaraan kecuali kendaraan bermotor TNI/Polri dan Korps Diplomatik.
2. **Mobil penumpang** adalah setiap kendaraan bermotor yang dilengkapi dengan tempat duduk untuk sebanyak-banyaknya delapan orang, tidak termasuk tempat duduk untuk pengemudi, baik dilengkapi atau tidak dilengkapi bagasi.
3. **Kunjungan kapal** adalah kapal yang datang di pelabuhan baik untuk berlabuh di perairan maupun bersandar di dermaga.
4. **Gross Ton (GT)** adalah volume ruangan kapal dalam m<sup>3</sup>, kecuali terowongan, lubang poros baling-baling, tempat jangkar, dan alas ganda.

**TECHNICAL NOTES**

1. **Motor vehicles** are any kind of vehicles motorized by machine set up in those vehicles, they are usually used for transporting peoples or goods on roads except vehicles moving along a railway line. The data cover all kinds of motor vehicles except those belong to Indonesia Army Force Indonesian State Police and Diplomatic Corps.
2. **Passenger cars** are any motor vehicles with no more than eight seats, excluding seat for driver, it can be with or without hoot.
3. **Ship call** is a ship arriving at a port either for mooring or berthing.
4. **Gross Ton (GT)** is total volume of all room in a ship (m<sup>3</sup>), excluding the volume of tunnel, the axle of propellers, the anchor, and the chain locker.

5. **Kantor Pos** adalah tempat pemberi pelayanan komunikasi tertulis dan atau surat elektronik, layanan paket, layanan logistik, layanan transaksi keuangan, dan layanan keagenan pos untuk kepentingan umum. Rumah pos berfungsi sama seperti kantor pos dan kantor pos pembantu, bedanya rumah pos biasanya terletak di daerah terpencil.
5. **Post Office** is a service provider facility of written communication and or electronic mail, parcel service, logistics services, financial transaction services, and postal services to the public. Postal house has the same function as the post office and subsidiary of post office, the difference is that postal house is usually located in remote areas.

<https://banjarmasinkota.bps.go.id>

**ULASAN****DESCRIPTION****8.1. Transportasi dan Komunikasi**

Banjarmasin yang merupakan wilayah perkotaan memiliki panjang jalan sepanjang 790,13 Km. Jalan dengan kondisi yang baik ada sepanjang 274,11 Km atau sebesar 20,39 persen. Selain itu, masih ada jalan yang kondisinya masih rusak yaitu sepanjang 224,79 Km atau sebesar 28,45 persen dan jalan yang rusak berat sepanjang 17,13 Km. Jika dilihat dari jenis permukaannya, jalan yang sudah diaspal ada sepanjang 428,59 Km atau sebesar 54,37 persen. Selain itu, ada sepanjang 12,75 Km jalan yang permukaannya masih berupa kerikil, pengerasan batu/beton dan sepanjang 348,79 Km tidak dirinci.

Jika dirinci lagi menurut wilayah, jalan di Kecamatan Banjarmasin Utara merupakan yang terpanjang yaitu sepanjang 233,42 Km diikuti oleh Banjarmasin Selatan dengan panjang jalan 190,52 Km. Secara keseluruhan disetiap kecamatan, kondisi jalan masih berstatus baik jenis permukaannya sebagian besar sudah diaspal.

Sesuai dengan julukan bahwa Kota Banjarmasin yang merupakan kota seribu sungai, membuat akses ke beberapa wilayah dapat dilakukan melalui angkutan

**8.1. Transportation and Communication**

*Banjarmasin which is an urban area has a long way along 790.13 Km. Roads in good condition existed throughout 274.11 Km or by 20.39 percent. In addition, there are road conditions are still damaged, namely along 224.79 km or by 28.45 percent and there are 17.13 Km roads that are heavily damaged. When viewed from the type of surface, the asphalt road there along 428.59 km or by 54.37 percent. In addition, there are 12.75 Km along the road is still a gravel surface, hardening of stone/concrete and 348.79 Km not specified.*

*If further divided by region, North Banjarmasin roads in the Subdistrict is the longest that all 233.42 Km Banjarmasin followed by the South with a length of 190.52 Km road. Overall in every sub-Subdistrict, the condition of the road is still a good variety of surfaces largely been paved.*

*In accordance with the nickname that Banjarmasin Municipality which is a city of a thousand rivers, making access to some areas can be done through the transport*

sungai. Pada tahun 2020, jumlah angkutan sungai di Kota Banjarmasin ada sebanyak 132 angkutan. Jenis angkutan yang paling banyak digunakan adalah jenis *speed boat* yaitu sebanyak 42 buah. Jika dilihat perbandingan dengan tahun sebelumnya, jumlah angkutan sungai yang terdaftar mengalami penurunan yaitu dari 439 angkutan menjadi 132 angkutan di tahun 2020.

*stream. By 2020, the number of river transport in Banjarmasin Municipality there are as many as 132 freight. Type of transportation the most widely used type of speed boat as many as 42 pieces. If viewed comparison with the previous year, the number of river transport registered decreased from 439 to 132 freight transport in 2020.*

<https://banjarmasinkota.bps.go.id>

8.1. TRANSPORTASI DAN KOMUNIKASI/*TRANSPORTATION DAN COMMUNICATION*

**Tabel 8.1.1. Panjang dan Kondisi Jalan di Kota Banjarmasin (Km), 2017-2019**  
**Table Length and Road Condition in Banjarmasin Municipality, 2017-2019**

Jenis Permukaan dan Keadaan Jalan/ <i>Type of Surface and Condition of Roads</i>	Jalan Kota/ <i>Road of City</i>		
	2017	2018	2019
(1)	(3)	(4)	(5)
<b>1 Jenis Permukaan/<i>Type of Surface</i></b>			
- Diaspal/ <i>Paved</i>	433,25	433,77	428,59
- Tidak dirinci/ <i>Not Specified</i>	350,75	349,36	348,79
- Krikil/Perkerasan Batu/Tanah/ <i>Gravel/Stone Hardening/Soil</i>	6,13	7,00	12,75
<b>Jumlah/Total</b>	<b>790,13</b>	<b>790,13</b>	<b>790,13</b>
<b>2 Kondisi Jalan</b>			
- Baik/ <i>Good</i>	205,50	235,82	274,11
- Sedang/ <i>Medium</i>	386,60	306,13	274,10
- Rusak/ <i>Damaged</i>	164,05	223,86	224,79
- Rusak Berat/ <i>Heavy Damaged</i>	33,98	24,32	17,13
<b>Jumlah/Total</b>	<b>790,13</b>	<b>790,13</b>	<b>790,13</b>

Sumber: Dinas Pekerjaan Umum dan Penataan Ruang Kota Banjarmasin

Sources: Department of Public Works and Spatial Planning of Banjarmasin Municipality



**Tabel 8.1.2. Panjang dan Kondisi Jalan Menurut Kecamatan di Kota Banjarmasin (Km), 2019**  
**Table Length and Road Condition by Subdistrict in Banjarmasin Municipality (Km), 2019**

Jenis Permukaan dan Keadaan Jalan/ Type of Surface and Condition of Roads	Kecamatan/ Subdistrict				
	Banjarmasin Selatan/ South Banjarmasin	Banjarmasin Timur/ East Banjarmasin	Banjarmasin Barat/ West Banjarmasin	Banjarmasin Tengah/ Central Banjarmasin	Banjarmasin Utara/ North Banjarmasin
(1)	(2)	(3)	(4)	(5)	(6)
<b>1 Jenis Permukaan/Type of Surface</b>					
~ Diaspal/Paved	107,271	86,250	53,813	46,795	133,876
~ Krikil/Pengerasan Batu/ Beton Gravel/Stone Hardening/ Concrete	81,904	59,528	81,092	36,072	99,542
~ Tanah/Soil	1,350	2,458	0,000	0,177	0,000
<b>Jumlah/Total</b>	<b>190,525</b>	<b>148,236</b>	<b>134,905</b>	<b>83,044</b>	<b>233,418</b>
<b>2 Kondisi Jalan</b>					
~ Baik/Good	65,885	67,138	34,798	25,564	80,729
~ Sedang/Medium	64,008	36,566	45,936	30,534	96,129
~ Rusak/Damaged	51,838	43,825	49,770	26,736	52,621
~ Rusak Berat/Heavy Damaged	8,794	0,707	4,401	0,210	3,939
<b>Jumlah/Total</b>	<b>190,525</b>	<b>148,236</b>	<b>134,905</b>	<b>83,044</b>	<b>233,418</b>

Sumber: Dinas Pekerjaan Umum dan Penataan Ruang Kota Banjarmasin

Sources: Department of Public Works and Spatial Planning of Banjarmasin Municipality

**Tabel 8.1.3. Jumlah Kendaraan Bermotor Menurut Kecamatan dan jenis Kendaraan (Unit), 2018-2019**  
**Table Number of Registered Vehicles by subdistrict and Type Motor Vehicles (Unit), 2018-2019**

Kecamatan/ Subdistrict	Mobil Penumpang/ Passanger Cars Buses	Bus/ Buses	Truk/ Trucks	Sepeda Motor/ Motor cycle	Jumlah/ Total
(1)	(2)	(3)	(4)	(5)	(7)
Banjarmasin Selatan	...	...	...	...	...
Banjarmasin Timur	...	...	...	...	...
Banjarmasin Barat	...	...	...	...	...
Banjarmasin Tengah	...	...	...	...	...
Banjarmasin Utara	...	...	...	...	...
<b>2019</b>	<b>56 423</b>	<b>211</b>	<b>8793</b>	<b>287 622</b>	<b>353 049</b>
<b>2018</b>	<b>54 634</b>	<b>211</b>	<b>8 984</b>	<b>279 686</b>	<b>343 515</b>

**Tabel** 8.1.4. **Kepadatan Lalu Lintas, Jam Padat per jam dan Tingkat Pelayanan Jalan, 2020**  
**Table** *Traffic Density, Hours of Density per Hour and Road Services, 2020*

<b>Nama Ruas Jalan/ Name of the Street</b>	<b>Lebar/Width (m)</b>	<b>Tipe Jalan/ Type of Road</b>	<b>Kapasitas/Capacity (SMP*)</b>
<b>(1)</b>	<b>(2)</b>	<b>(3)</b>	<b>(4)</b>
Ahmad Yani Km. 1	8	4/2 D	3 300,00
Ahmad Yani Km. 3	12	6/2 D	4 950,00
Ahmad Yani Km. 6,5	12	6/2 D	4 950,00
Sutoyo S.	8	2/2 UD	2 900,00
S. Parman	14	4/2 D	3 039,96
Hasan Basri	12	4/2 D	3 300,00
P. Antasari	12	4/2 D	3 300,00
P. Samudera	14	4/2 UD	6 000,00
Haryono MT	9	2/2 UD	2 900,00
Yos Sudarso	6	2/2 UD	2 900,00
Sudirman	8	4/2 D	3 300,00
Veteran	6	2/2 UD	2 900,00
Perintis Kemerdekaan	8	2/2 UD	2 900,00

Lanjutan Tabel/*Continued Table 8.1.4.*

Nama Ruas Jalan/ <i>Name of the Street</i>	Jam Terpadat/ <i>Densest Time</i>	Tingkat Pelayanan/ <i>Service Level</i>
(1)	(6)	(7)
Ahmad Yani Km. 1	...	...
Ahmad Yani Km. 3	...	...
Ahmad Yani Km. 6,5	...	...
Sutoyo S.	...	...
S. Parman	...	...
Hasan Basri	...	...
P. Antasari	...	...
P. Samudera	...	...
Haryono MT	...	...
Yos Sudarso	...	...
Sudirman	...	...
Veteran	...	...
Perintis Kemerdekaan	...	...

Sumber: Dinas Perhubungan Kota Banjarmasin

Sources: Department of Transportation of Banjarmasin Municipality

Keterangan/Note:

\*) SMP: Satuan Mobil Penumpang/Passenger Car Unit

**Tabel 8.1.5. Jumlah Angkutan Sungai yang Terdaftar Dirinci Menurut Jenis Angkutan, 2018-2020**  
**Table** **Number of Registered River Transport by Kind, 2018-2020**

Jenis Angkutan/ Kind of Transportation	Jumlah/Total		
	2018	2019	2020
(1)	(4)	(5)	(5)
Motor Getek/Klotok	82	90	30
Tug Boat/Kapal Tunda	101	90	13
Speed Boat	46	63	42
LCT	42	25	5
SPOB	47	32	-
Tongkang	39	29	6
Kapal Motor	62	110	36
KM Ferry	-	-	-
<b>Jumlah/Total</b>	<b>419</b>	<b>439</b>	<b>132</b>

Sumber: Dinas Perhubungan Kota Banjarmasin

Sources: Department of Transportation of Banjarmasin Municipality

**Tabel 8.1.6. Kepadatan Lalu Lintas Angkutan Sungai dan Danau di Banjarmasin Dirinci per Bulan, 2020**  
**Table River and Lake Traffic Density in Banjarmasin Municipality by Month, 2020**

Bulan/ Month	Barang/Goods (Ton/m <sup>3</sup> )		Penumpang/Passengers (Orang / Person)	
	Masuk/ Incoming	Keluar/ Outgoing	Masuk/ Arrival	Keluar/ Departure
(1)	(2)	(3)	(4)	(5)
Januari/January	182	368	45 121	46 738
Februari/February	131	356	39 389	41 942
Maret/March	119	390	40 028	42 267
April/April	50	717	23 154	29 035
Mei/May	150	50	11 395	13 792
Juni/June	50	152	27 085	29 912
Juli/July	0	0	31 474	33 973
Agustus/August	50	160	33 679	35 904
September/September	30	205	27 738	29 146
Oktober/October	11	262	30 203	34 026
November/November	5	68	28 905	31 361
Desember/December	-	-	18 011	20 091
<b>Jumlah/Total</b>	<b>778</b>	<b>2 728</b>	<b>356 182</b>	<b>388 187</b>
<b>2 0 1 9</b>	<b>1 301</b>	<b>4 234</b>	<b>501 173</b>	<b>541 592</b>
<b>2 0 1 8</b>	<b>5 198</b>	<b>9 482</b>	<b>447 933</b>	<b>512 598</b>

Lanjutan Tabel/*Continued Table 8.1.6.*

Bulan/ Month	Kapal/Ships (Buah/Unit)		Kendaraan roda 2/ 2 Wheels Vehicles	
	Masuk/ Incoming	Keluar/ Outgoing	Masuk/ Incoming	Keluar/ Outgoing
(1)	(6)	(7)	(8)	(9)
Januari/January	1 086	1 083	31 208	32 034
Februari/February	1 085	1 081	27 003	28 303
M a r e t / M a r c h	1 099	1 014	27 001	28 748
A p r i l / A p r i l	627	655	16 269	17 736
M e i / M a y	367	368	7 774	10 221
J u n i / J u n e	737	816	19 615	21 469
J u l i / J u l y	853	760	22 114	17 826
Agustus/August	917	726	23 089	25 411
September/September	789	791	21 598	23 052
Oktober/October	806	812	23 135	19 362
November/November	666	665	23 230	25 069
Desember/December	93	93	16 148	17 824
<b>Jumlah/Total</b>	<b>9 125</b>	<b>8 864</b>	<b>258 184</b>	<b>267 055</b>
<b>2 0 1 9</b>	<b>18 658</b>	<b>18 790</b>	<b>300 145</b>	<b>333 202</b>
<b>2 0 1 8</b>	<b>20 291</b>	<b>20 462</b>	<b>274 386</b>	<b>301 228</b>

Sumber: Dinas Perhubungan Kota Banjarmasin

Sources: Department of Transportation of Banjarmasin Municipality

**Tabel 8.1.7. Sungai yang Dapat Dilalui/Dilewati Alat Transportasi di Banjarmasin**  
**Dirinci per Kecamatan, 2020**  
*Rivers Can Pass By Transportation Equipment in Banjarmasin by Subdistrict, 2020*

Kecamatan/ Subdistrict	Sungai/ Rivers	Keterangan/ Information
(1)	(2)	(3)
Banjarmasin Selatan	- Sungai Martapura	Bisa dilalui
	- Sungai Kelayan	Bisa dilalui
	- Sungai Begau	Bisa dilalui
	- Sungai Pemurus	Bisa dilalui
	- Sungai Tatah Belayung	Bisa dilalui
Banjarmasin Timur	- Sungai Pangambangan	Bisa dilalui
	- Sungai Bilu	Bisa dilalui
	- Sungai Kuripan	Tidak bisa dilalui
	- Sungai Gardu	Tidak bisa dilalui
	- Sungai Lulut	Bisa dilalui
Banjarmasin Barat	- Sungai Barito	Bisa dilalui
	- Sungai Teluk Dalam (Yapahut)	Bisa dilalui
	- Sungai Pelambuan	Bisa dilalui
	- Sungai Anjir Mulawarman	Bisa dilalui
	- Sungai Belitung	Tidak bisa dilalui
	- Sungai Kuin	Bisa dilalui
	- Sungai Benyiur SP	Bisa dilalui
	- Sungai Skip Lama	Tidak bisa dilalui
- Sungai Saka Permai	Tidak bisa dilalui	
Banjarmasin Tengah	- Sungai Basirih	Bisa dilalui
	- Sungai Martapura	Bisa dilalui
	- Sungai Baru	Bisa dilalui
	- Sungai Antasan	Bisa dilalui
	- Sungai Tatas	Bisa dilalui
	- Sungai Pacinan	Tidak bisa dilalui
	- Sungai Telawang	Tidak bisa dilalui
	- Sungai Veteran	Bisa dilalui
- Sungai Pekapuran	Bisa dilalui	
Banjarmasin Utara	- Sungai Kuin	Bisa dilalui
	- Sungai Miai	Bisa dilalui
	- Sungai Awang	Bisa dilalui
	- Sungai Alalak	Bisa dilalui
	- Sungai Pangeran	Bisa dilalui
	- Sungai Andai	Bisa dilalui
	- Sungai Kidaung	Tidak bisa dilalui
	- Sungai Jingah	Bisa dilalui
- Sungai Surgi Mufti	Tidak bisa dilalui	

Sumber: Dinas Perhubungan Kota Banjarmasin

Sources: Department of Transportation of Banjarmasin Municipality



**Tabel 8.1.8. Arus Kapal Barang Dalam dan Luar Negeri per Bulan, 2020**  
**Table Traffic of Domestic and Overseas Cargo Ships by Month, 2020**

Bulan/ Month	Dalam Negeri/ Domestic		Luar Negeri/ Overseas	
	Unit	GRT	Unit	GRT
(1)	(2)	(3)	(4)	(5)
Januari/January	229	211 095	1	6 601
Februari/February	234	152 619	3	13 055
Maret/March	267	214 019	4	14 581
April/April	182	117 726	1	989
Mei/May	160	87 727	2	4 159
Juni/June	198	142 785	1	4 738
Juli/July	217	142 173	1	4 559
Agustus/August	266	189 326	-	-
September/September	205	143 377	1	2 993
Oktober/October	265	175 029	1	989
November/November	208	165 355	1	1 296
Desember/December	215	150 148	-	-
<b>Jumlah/Total</b>	<b>2 646</b>	<b>1 891 379</b>	<b>16</b>	<b>53 960</b>

Sumber: PT (Persero) Pelabuhan Indonesia III Cabang Banjarmasin  
 Sources: PT (Persero) Pelabuhan Indonesia III Branch Banjarmasin

**Tabel 8.1.9. Arus Kapal Peti Kemas, Kapal Penumpang, dan Kapal Lainnya per Bulan, 2020**

*Traffic of Container, Passenger Ships, and Other Ships by Month, 2020*

Bulan/ Month	Kapal Peti Kemas/ Container Ship		Kapal Penumpang/ Passenger Ship		Kapal Lainnya/ Other Ship	
	Unit	GRT	Unit	GRT	Unit	GRT
(1)	(2)	(3)	(4)	(5)	(6)	(7)
Januari/January	72	354 046	59	475 918	2 313	4 841 913
Februari/February	74	379 175	61	538 038	2 148	4 473 786
Maret/March	78	375 461	65	507 133	2 386	4 867 925
April/April	78	356 878	60	410 709	2 087	4 229 212
Mei/May	62	302 878	47	313 180	1 697	3 565 287
Juni/June	69	302 714	55	399 092	1 741	3 606 828
Juli/July	79	346 697	64	462 764	1 798	3 813 930
Agustus/August	79	370 682	52	394 950	1 868	3 988 933
September/September	92	378 715	63	530 950	1 738	3 585 516
Oktober/October	81	422 629	58	505 413	2 043	4 172 900
November/November	80	379 390	54	461 119	1 960	4 080 510
Desember/December	75	360 210	51	432 928	2 141	4 293 964
<b>Jumlah/Total</b>	<b>919</b>	<b>4 398 971</b>	<b>689</b>	<b>5 432 038</b>	<b>23 920</b>	<b>49 520 704</b>

Sumber: PT (Persero) Pelabuhan Indonesia III Cabang Banjarmasin

Sources: PT (Persero) Pelabuhan Indonesia III Branch Banjarmasin

**Tabel** 8.1.10. Arus Barang Bongkar/Muat dan Impor/Ekspor per Bulan (Ton), 2020  
**Table** Traffic of Loading/Unloading and Import/Export by Month (Ton), 2020

Bulan/ Month	Bongkar/ Unloading	Muat/ Loading	Impor/ Import	Ekspor/ Export
(1)	(2)	(3)	(4)	(5)
Januari/January	103 674	63 365	3 000	-
Februari/February	92 468	54 163	3 300	-
M a r e t/M a r c h	83 021	67 275	10 905	-
A p r i l/A p r i l	79 835	52 474	533	-
M e i/M a y	79 607	52 621	-	-
J u n i/J u n e	78 978	66 995	3 000	-
J u l i/J u l y	61 703	76 339	3 000	-
Agustus/August	52 103	81 030	-	-
September/September	74 860	91 180	2 500	-
Oktober/October	62 108	103 394	529	-
November/November	69 779	95 245	-	-
Desember/December	62 465	84 457	-	-
<b>Jumlah/Total</b>	<b>900 601</b>	<b>888 537</b>	<b>26 767</b>	<b>-</b>

Sumber: PT (Persero) Pelabuhan Indonesia III Cabang Banjarmasin  
 Sources: PT (Persero) Pelabuhan Indonesia III Branch Banjarmasin

**Tabel 8.1.11. Arus Kapal Peti Kemas Dalam dan Luar Negeri per Bulan, 2020**  
**Table Traffic of Domestic and Overseas Container Ships by Month, 2020**

Bulan/ Month	Dalam Negeri/ Domestic		Luar Negeri/ Overseas	
	Box	Teus	Box	Teus
(1)	(2)	(3)	(4)	(5)
Januari/January	32 349	37 186	-	-
Februari/February	33 911	39 339	-	-
Maret/March	32 778	38 284	-	-
April/April	31 335	36 530	-	-
Mei/May	25 643	29 588	-	-
Juni/June	31 202	35 907	-	-
Juli/July	35 414	37 547	-	-
Agustus/August	33 057	38 818	-	-
September/September	37 930	43 738	-	-
Oktober/October	34 481	40 127	-	-
November/November	33 763	39 074	-	-
Desember/December	33 639	38 778	-	-
<b>Jumlah/Total</b>	<b>392 502</b>	<b>454 916</b>	<b>-</b>	<b>-</b>

Sumber: PT (Persero) Pelabuhan Indonesia III Cabang Banjarmasin  
 Sources: PT (Persero) Pelabuhan Indonesia III Branch Banjarmasin

**Tabel** 8.1.12. Arus Penumpang Keluar-Masuk Pelabuhan Dirinci per Bulan, 2020  
**Table** Traffic of Passengers In and Passengers Out of Port by Month, 2020

Bulan Month	Penumpang Turun Arrived (orang/persons)	Penumpang Naik Departured (orang/persons)
(1)	(2)	(3)
Januari/January	7 358	1 982
Februari/February	3 858	1 560
Maret/March	2 454	2 044
April/April	76	1 436
Mei/May	1	210
Juni/June	1 381	1 194
Juli/July	2 011	1 019
Agustus/August	2 769	666
September/September	2 666	655
Oktober/October	1 818	851
November/November	2 807	1 240
Desember/December	2 761	1 830
<b>Jumlah/Total</b>	<b>29 960</b>	<b>14 687</b>

Sumber: PT (Persero) Pelabuhan Indonesia III Cabang Banjarmasin  
 Sources: PT (Persero) Pelabuhan Indonesia III Branch Banjarmasin

**Tabel 8.1.13. Banyaknya Kegiatan dan Besar Uang Menurut Produk di Kantor Pos Banjarmasin, 2019**  
**Table Number of Activity and Money by Product in Post Office of Banjarmasin, 2019**

<b>Produk/ Product</b>	<b>Banyaknya Kegiatan/ Number of Activities</b>	<b>Besar Uang/ Value (Rp)</b>
<b>(1)</b>	<b>(2)</b>	<b>(3)</b>
<b>TABANAS</b>		
- Penabungan/ <i>Savings</i>	14 983	25 461 451 497
- Pembayaran/ <i>Payments</i>	7 526	22 566 877 897
<b>WESEL POS/MONEY ORDERS</b>		
- Pengiriman/ <i>Delivery</i>	23 746	47 630 719 318
- Pembayaran/ <i>Payments</i>	15 476	24 736 022 146
<b>GIRO/CEK POS/GIRO/CHEQUE POST</b>		
- Penerimaan/ <i>Acceptance</i>	1 013	20 088 584 488
- Pembayaran/ <i>Payment</i>	28 087	61 363 246 393
<b>BENDA POS/POSTAL</b>		
- Perangko/ <i>Stamps</i>	650	2 275 000
- Benda Filateli/ <i>Philatelic</i>	27 900	147 009 000
- Materai/ <i>Stamp</i>	3 633 140	20 741 370 000
<b>PAKET POS/PARCEL POST</b>		
- Kirim/ <i>Submit</i>	28 142	2 027 721 609,07
- Terima/ <i>Accept</i>	49 718	-
<b>KILAT KHUSUS/SPECIAL DELIVERY LETTER</b>		
- Kirim/ <i>Submit</i>	96 587	1 673 817 956,46
- Terima/ <i>Accept</i>	343 124	-
<b>SURAT BIASA/DELIVERY LETTER</b>		
- Kirim/ <i>Submit</i>	28 550	149 284 000
- Terima/ <i>Accept</i>	86 422	-
<b>POS EKSPRES/EXPRESS POST</b>		
- Kirim/ <i>Submit</i>	26 365	572 891 901,43
- Terima/ <i>Accept</i>	33 936	-
<b>LUAR NEGERI/EMS/OVERSEAS</b>		
- Kirim/ <i>Submit</i>	2 216	574 250 553,88
- Terima/ <i>Accept</i>	2 580	-

Sumber: Kantor Pos Kota Banjarmasin  
 Sources: Post Office of Banjarmasin Municipality

**Tabel 8.1.14. Nama dan Alamat Radio Swasta dan RSPD di Kota Banjarmasin, 2020**  
**Table Name and Addresses of Private Radio and RSPD at Banjarmasin Municipality, 2020**

<b>Nama Radio/ Radio Name</b>	<b>Gelombang/ Channel</b>	<b>Alamat/ Address</b>
<b>(1)</b>	<b>(2)</b>	<b>(3)</b>
Bahana Swara	FM 96,8 MHz	Jl. Veteran Banjarmasin
DPS FM	FM 101,9 MHz	Jl. Dahlia No. 35 Banjarmasin 70112
Nusantara FM	FM 102,7 MHz	Jl. Kampung Melayu Darat 57 Banjarmasin 70232
Trijaya	FM 104,3 MHz	Jl. Pramuka Kompleks Semanda Rt. 20 No. 3 Banjarmasin
Mustika FM	FM 105,1 MHz	Jl. Cempaka Besar No. 24 Rt. 02 Rw. 01 Kel. Kertak Baru Ulu
Smart FM	FM 101,1 MHz	Jl. Haryono Mt No. 16-20 Hotel Istana Barito Banjarmasin 70232
Nirwana	FM 99,2 MHz	Jl. Kolonel Sugiono No. 72 Banjarmasin 70233
Kharisma	FM 98,4 MHz	Jl. Ks Tubun Komp. Pertokoan Hikmah Banjarmasin
I Radio	FM 90,1 MHz	Jl. Gatot Subroto li No. 1 Banjarmasin 70114 / Jl. Pramuka 32
Rasonia Chandra	FM 88,5 MHz	Jl. Kapt. Pierre Tendean No. 50 Banjarmasin 70231
Sabilal Muhtadin	AM 0,783 MHz	Jl. Jend. Sudirman No. 1 (Komplek Sabilal Muhtadin) Banjarmasin
Allina FM	FM 103,5 MHz	Jl. Pangeran Antasari No. 64 Rt. 16 Banjarmasin
Citra Posindo	FM 96 MHz	Jl. Kampung Melayu Darat 57 Banjarmasin 70232
CPI	FM 94,4 MHz	Jl. Kol. Sugiono 74 Banjarmasin 70233
JFM	FM 91,7 MHz	Jl. S. Parman No. 115 Banjarmasin
Madinatussalam	FM 90,9 MHz	Jl. Pangeran Samudera No. 12 Rt. 15 Banjarmasin
Sky FM	FM 89,3 MHz	Jl. Kol. Sugiono Lt. li No. 72 Banjarmasin Banjarmasin Tengah
RRI Banjarmasin	FM 87,7 MHz FM 97,6 MHz FM 92,5 MHz FM 95,2 MHz AM 1,134 MHz	Jl. Jend. A. Yani Km. 3,5 No. 7 Banjarmasin
LPK Rafada	FM 107,7 MHz	Komplek lain Antasari, Jalan Jenderal Ahmad Yani Km. 4,5 Banjarmasin 70235

Sumber: Dinas Komunikasi, Informatika dan Statistik

Sources: Department of Transportation of Banjarmasin Municipality

**Tabel 8.1.15. Nama dan Alamat Media Massa di Kota Banjarmasin, 2020**  
**Table Name and Address of Mass Media at Banjarmasin Municipality, 2020**

Nama Media Massa <i>Name of Mass Media</i>		Alamat <i>Address</i>
(1)	(2)	
1. Banjarmasin Post		Jl. AS. Musyafa No. 16 Kel. Antasan Besar Banjarmasin
2. Radar Banjarmasin		Jl. A. Yani Km. 26.9 Rt. 039 Landasan Ulin Timur, Banjarbaru
3. Kalimantan Post		Jl. Mayjend D.I Panjaitan No. 67 Pasar Lama Banjarmasin
4. Barito Post		Jl. Simpang Telawang No. 11A Rt. 13 Kertak Baru Ilir Banjarmasin
5. Mata Banua		Jl. Hasan Basri No. 27 Rt. 016 Alalak Utara, Banjarmasin
6. Kabar Kalimantan		Jl. Sultan Adam Komp. Pondok Kelapa No. 61 Kel. Sungai Miai, Banjarmasin
7. Kalsel Pos		Jl. Trans Kalimantan Ruko No. 1.A, Handil Bhakti, Alalak, Barito Kuala
8. Kalsel Post		Jl. Kelayan A Rt. 11 No. 64A Kelurahan Kelayan Dalam Banjarmasin
9. Borneo News		Jl. Ks Tubun Gg. li Damai No. 92 Rt.18 Kel. Kelayan Barat, Banjarmasin
10. Derap Kalimantan		Jl. Mesjid Jami No.9 Rt. 4 Rw.1 Kel Syrgi Mufti Banjarmasin
11. Aktual		Jl. Kuin Utara Gg Rahmat No. 32 Rt.016 Kelurahan Kuin Utara, Banjarmasin
12. Seputar Kota		Jl. Sungai Andai
13. TVRI		Jl. A. Yani Km. 06 Banjarmasin
14. Duta TV		Jl. Pramuka Komp. Semanda I No. 29 Rt.20 Banjarmasin
15. Banjar TV		Jl. Mandastana Ib No. 18 Gatot Subroto Banjarmasin
16. Prima TV		Jl. Lingkar Dalam Selatan No. 21 Rt. 32 Kec. Pekapuran Raya Lt. 4 Primavision Pekapuran Raya Banjarmasin
17. LKBN Antara Kalsel		Jl. Brigjen Hasan Baseri No. 1 Banjarmasin
18. Jejak Rekam		Jl. Brigjen H. Hasan Basri, Komp. Pondok Metro Indah, Blok D43, Kelurahan Alalak Utara, Banjarmasin
19. Klik Kalsel		Jl. Pangeran Hidayatullah Komp. Banua Anyar No. 01 Rt. 019 Rw. 001 Banjarmasin
20. Beritabanjarmasin.Com		Jl. Simpang Tangga Komp. Bumi Indah Lestari Iv, Banjarmasin
21. Smart FM		Gedung Hj. Djok Mentaya Lantai 5, Jl. As Musyafa No. 16 Antasan Besar Banjarmasin
22. Radio Abdi Persada		Jl. Dharma Praja li Komplek Perkantoran Gubernur Kantor Diskominfo Provinsi Kalsel Banjarbaru

Sumber : Bagian Humas dan Protokol Setdako Banjarmasin

Sources: *Public Relations and Protocol Division of Secretary of the Banjarmasin Municipality*





# BAB IX

Chapter

## PERBANKAN, KOPERASI, DAN HARGA-HARGA

*Banking, Cooperative, and Prices*



Selama tahun 2020,  
Kota Banjarmasin mengalami:



Inflasi terbesar terjadi di bulan **Desember**,  
yaitu sebesar **0,83** persen

Deflasi terendah terjadi di bulan **September**,  
sebesar **0,32** persen

Sumber: BPS Kota Banjarmasin



**PENJELASAN TEKNIS****TECHNICAL NOTES**

1. **Pendapatan asli daerah (PAD)** adalah semua penerimaan yang diperoleh daerah dari sumber-sumber dalam wilayahnya sendiri yang dipungut berdasarkan peraturan daerah sesuai dengan peraturan undang-undang.
  2. **Dana Perimbangan** adalah dana yang bersumber dari pendapatan APBN yang dialokasikan kepada daerah untuk mendanai kebutuhan daerah dalam rangka pelaksanaan desentralisasi (UU Nomor 33 Tahun 2004 dan PP Nomor 55 Tahun 2005).
  3. **Pajak bumi dan bangunan (PBB)** adalah pajak yang dipungut atas tanah dan bangunan karena adanya keuntungan dan/atau kedudukan sosial ekonomi yang lebih baik bagi orang atau badan yang mempunyai suatu hak atasnya atau memperoleh manfaat dari padanya.
  4. **Bea Perolehan Hak atas Tanah dan Bangunan (BPHTB)** adalah pungutan atas perolehan hak atas tanah dan atau bangunan. Perolehan hak atas tanah dan atau bangunan adalah perbuatan atau peristiwa hukum yang
1. **Locally generated revenue (PAD)** is all areas of revenues generated from sources within its own territory levied by local regulations in accordance with the legislation in force
  2. **Balance Fund**, a fund sourced from APBN allocated to regions to fund the needs of the region in the implementation of decentralization (Law No. 33 of 2004 and Government Regulation No. 55 of 2005).
  3. **The land and building tax (PBB)** is a tax levied on land and buildings for their profits and / or socio-economic position is better for a person who has a right to it or benefit from it.
  4. **Tax on Acquisition of Land and Building (BPHTB)** is a levy on acquisition of land and or building. Acquisition of land or buildings is a legal act or event which resulted in obtaining or building rights and by

mengakibatkan diperolehnya hak atas dan atau bangunan oleh orang pribadi atau badan.

5. **Aset atau aktiva** adalah sumber ekonomi yang diharapkan memberikan manfaat usaha di kemudian hari. Aset dimasukkan dalam neraca dengan saldo normal debit.

6. **Valutas asing** adalah suatu jenis perdagangan atau transaksi yang memperdagangkan mata uang suatu negara terhadap mata uang negara lainnya yang melibatkan pasar-pasar uang utama di dunia selama 24 jam secara berkesinambungan.

7. **Inflasi** adalah kenaikan harga barang dan jasa secara umum dimana barang dan jasa tersebut merupakan kebutuhan pokok masyarakat atau turunnya daya jual mata uang suatu negara.

8. **Indeks harga konsumen (IHK)** adalah indeks yang mengukur rata-rata perubahan harga antarwaktu dari suatu paket jenis barang dan jasa yang dikonsumsi oleh penduduk/rumah tangga di daerah perkotaan dengan dasar suatu periode tertentu.

*private persons or entities.*

5. **The asset or assets** are economic resources are expected to benefit the business in the future. Assets included in the balance sheet with debit normal balance.

6. **Foreign valutas** is a type of trade or transactions of a country's currency against the currencies of other countries involving major financial markets in the world for 24 hours continuously.

7. **Inflation** is rising prices of goods and services in general where goods and services are basic needs of society or a decline in purchasing power of a country's currency.

8. **The consumer price index (CPI)** is an index that measures the average change in the intertemporal price of a package of goods and services consumed by the population/ households in urban areas on the basis of a given period.

**ULASAN****DESCRIPTION****11.1. Keuangan Daerah**

Realisasi penerimaan Pemerintah Daerah Kota Banjarmasin selama tahun 2018 mencapai 1,58 triliun rupiah yang terdiri dari 17,55 persen pendapatan asli daerah (PAD), 65,15 persen dana perimbangan dan 17,23 persen dari pendapatan lainnya yang sah. Proporsi terbesar yaitu dari dana perimbangan yang terdiri dari dana alokasi umum sebesar 67,70 persen dan dana alokasi khusus 15,76 persen.

Pada tahun 2018, realisasi penerimaan PBB dan BPHTB adalah 59,51 milyar rupiah. Penerimaan tersebut mengalami penurunan jika dibandingkan dengan tahun 2017 yang nilainya sebesar 70,71 milyar rupiah atau menurun sebesar 18,82 persen. Tingkat pencapaian realisasi penerimaan PBB dan BPHTB pada tahun 2018 adalah sebesar 106,91 persen dari target yang telah ditetapkan.

**11.2. Harga**

Inflasi/deflasi adalah persentase perubahan Indeks Harga Konsumen (IHK). Dengan kata lain, besaran perubahan IHK pada dua titik berbeda (*pont to point*) menjadi dasar perhitungan inflasi. Dikatakan terjadi inflasi bila perubahan

**11.1. Local Finance**

*Realization of revenue from Banjarmasin Municipality Government during 2018 reached 1.58 trillion rupiah comprising 17.55 percent of revenue (PAD), 65.15 percent equalization funds and 17.23 percent from other legitimate income. The largest proportion of fund balance is comprised of general allocation funds amounting to 67.70 percent and 15.76 percent special allocation funds.*

*In 2018, the United Nations and BPHTB revenue realization was 59.51 billion rupiah. The revenues decreased compared to 2017 whose value amounted to 70.71 billion rupiah, or a decrease of 18.82 percent. Achievement level realized PBB and BPHTB in 2018 amounted to 106.91 percent of the target set.*

**11.2. Price**

*Inflation/deflation is the percentage change in the Consumer Price Index (CPI). In other words, the amount of change in CPI at two different points (*pont to point*) forms the basis of inflation. Inflation is said to occur when a change is positive,*

bernilai positif, artinya IHK bulan ini lebih besar dari IHK bulan sebelumnya. Sebaliknya deflasi terjadi bila perubahan indeks negatif.

Inflasi tahun ke tahun (YoY) merupakan perbandingan antara IHK bulan yang bersangkutan dengan IHK bulan yang sama tahun sebelumnya. Sedangkan inflasi tahun kalender merupakan perbandingan antara IHK bulan berjalan dengan IHK bulan Desember tahun sebelumnya. Dan inflasi bulanan merupakan perbandingan antara IHK bulan yang bersangkutan dengan IHK bulan sebelumnya.

Angka inflasi tahunan Kota Banjarmasin pada tahun 2020 sebesar 1,67 persen, pencapaian ini, lebih rendah dibandingkan inflasi nasional sebesar 1,68 persen, dan dibawah target inflasi nasional sebesar 5,00 persen dan target inflasi Bank Indonesia.

*meaning that the CPI this month is bigger than the previous month CPI. Instead deflation occurs when a negative index changes.*

*Inflation year-on-year (YoY) is the ratio between the CPI month CPI is concerned with the same month of the previous year. While the rate of inflation is a comparison between the current month CPI with the CPI in December the previous year. And the monthly inflation rate is the ratio between the CPI and CPI for the month previous month.*

*Banjarmasin annual inflation rate in 2020 amounted to 1.67 percent, this achievement, lower than the national inflation rate of 1,68 percent, and slightly below the national inflation target of 5.00 percent and an inflation target of Bank Indonesia.*

## 9.1. PERBANKAN/BANKING

**Tabel 9.1.1. Jumlah Aktiva Rupiah dan Valuta Asing Bank Umum dan BPR (Juta Rupiah), 2020**  
**Total Commercial and Rural Bank's Assets in Rupiah and Foreign Currency (Million Rupiahs), 2020**

Bulan/ Month	Banjarmasin	Kalimantan Selatan	Persentase/ Percentage*)
(1)	(2)	(3)	(4)
Januari/January	48 254 581	70 759 337	68,20
Februari/February	48 630 801	70 934 569	68,56
M a r e t/March	46 213 461	68 882 879	67,09
A p r i l/A p r i l	46 199 259	69 474 304	66,50
M e i/M a y	45 933 205	69 310 936	66,27
J u n i/J u n e	46 038 256	70 182 646	65,60
J u l i/J u l y	46 311 161	70 701 052	65,50
Agustus/August	47 039 838	71 698 716	65,61
September/September	46 795 287	71 942 523	65,05
Oktober/October	46 951 250	72 235 677	65,00
November/November	46 024 226	70 999 394	64,82
Desember/December	46 434 186	70 551 584	65,82

Sumber: Kantor Perwakilan Bank Indonesia Wilayah II (Kalimantan)  
 Source: Bank Indonesia Representative Office Region II (Kalimantan)

Catatan/Note:

\*) Persentase Kota Banjarmasin terhadap Provinsi Kalimantan Selatan/  
 Percentage of Banjarmasin against Kalimantan Selatan Province



**Tabel 9.1.2. Posisi Simpanan Masyarakat dalam Rupiah dan Valuta Asing Bank Umum dan BPR (Juta Rupiah), 2020**  
**Table** *Outstanding of Private Deposit in Rupiah and Foreign Currency of Commercial and Rural Banks (Million Rupiahs), 2020*

Bulan/ Month	Giro/ Demand Deposits	Simpanan/ Berjangka Time Deposits	Tabungan/ Savings	Jumlah/ Total
(1)	(2)	(3)	(4)	(5)
Januari/January	4 733 090	16 410 639	9 860 022	31 003 751
Februari/February	4 944 876	16 428 460	10 500 261	31 873 597
Maret/March	5 210 589	16 139 739	10 829 389	32 179 718
April/April	5 014 440	15 915 565	11 074 744	32 004 748
Mei/May	5 178 356	15 913 817	11 114 253	32 206 427
Juni/June	5 163 709	16 094 079	11 168 908	32 426 696
Juli/July	5 169 069	16 029 709	11 389 215	32 587 993
Agustus/August	5 278 870	16 118 335	11 614 919	33 012 124
September/September	5 533 487	16 402 106	11 566 608	33 502 201
Oktober/October	5 529 260	16 285 715	11 279 230	33 094 205
November/November	5 266 720	16 709 881	11 050 687	33 027 287
Desember/December	5 156 036	17 044 117	11 548 161	33 748 314

Sumber: Kantor Perwakilan Bank Indonesia Wilayah II (Kalimantan)  
 Source: Bank Indonesia Representative Office Region II (Kalimantan)

**Tabel 9.1.3. Jumlah Rekening Simpanan Masyarakat dalam Rupiah dan Valuta Asing Bank Umum dan BPR (Satuan), 2020**  
**Number of Account of Private Deposit in Rupiah and Foreign Currency of Commercial and Rural Banks (Number), 2020**

Bulan/ Month	Giro/ Demand Deposits	Simpanan/ Berjangka Time Deposits	Tabungan/ Savings	Jumlah/ Total
(1)	(2)	(3)	(4)	(5)
Januari/January	24 218	1 781 695	22 500	1 828 413
Februari/February	24 258	1 788 728	22 713	1 835 699
Maret/March	24 367	1 808 434	22 840	1 855 641
April/April	24 397	1 817 220	23 017	1 864 634
Mei/May	24 417	1 840 283	23 268	1 887 968
Juni/June	24 374	1 838 059	23 300	1 885 733
Juli/July	24 436	1 846 625	23 419	1 894 480
Agustus/August	24 554	1 878 669	23 546	1 926 769
September/September	24 738	1 932 440	23 621	1 980 799
Oktober/October	24 774	1 950 191	23 598	1 998 563
November/November	25 006	1 972 978	23 501	2 021 485
Desember/December	25 076	1 989 714	23 790	2 038 580

Sumber: Kantor Perwakilan Bank Indonesia Wilayah II (Kalimantan)  
 Source: Bank Indonesia Representative Office Region II (Kalimantan)

**Tabel 9.1.4. Posisi Pinjaman dalam Rupiah dan Valuta Asing Yang Diberikan Bank Umum dan BPR Menurut Sektor Ekonomi (Juta Rupiah), 2020**  
**Table** *Outstanding of Loans in Rupiah and Foreign Currency of Commercial and Rural Banks By Economic Sector (Million Rupiahs), 2020*

Bulan/ Month	Pertanian, Peternakan, Kehutanan dan Perikanan/ Agriculture, Livestock, Forestry and Fishery	Pertambangan dan Penggalian/ Mining and Quarrying	Industri Pengolahan/ Manufacturing Industry	Listrik, Gas dan Air Bersih/ Electricity, Gas and Water Supply
(1)	(2)	(3)	(4)	(5)
Januari/January	3 169 316	1 237 727	1 401 969	162 088
Februari/February	3 174 946	1 227 729	1 453 360	160 963
Maret/March	1 432 236	1 687 069	1 481 050	168 409
April/April	1 425 828	1 851 947	1 411 846	160 753
Mei/May	1 265 532	1 863 813	1 372 021	158 387
Juni/June	1 276 942	1 132 279	1 515 665	157 635
Juli/July	1 270 713	1 549 828	1 502 089	156 993
Agustus/August	1 264 757	1 539 502	1 432 702	156 223
September/September	1 248 823	1 552 796	1 471 406	113 068
Oktober/October	1 221 713	1 393 330	1 425 170	105 832
November/November	1 188 841	1 290 480	1 424 658	105 055
Desember/December	1 138 952	1 131 743	1 455 660	104 225

Lanjutan Tabel/*Continued Table 9.1.4.*

<b>Bulan/ Month</b>	<b>Konstruksi/ Construction</b>	<b>Perdagangan, Hotel dan Restoran/ Trade, Hotel and Restaurant</b>	<b>Transportasi dan Komunikasi/ Transportation and Communication</b>
(1)	(6)	(7)	(8)
Januari/ <i>January</i>	1 133 197	5 598 274	2 162 114
Februari/ <i>February</i>	1 186 019	5 274 449	2 113 792
M a r e t/ <i>March</i>	868 414	4 972 287	2 196 664
A p r i l/ <i>April</i>	864 088	4 877 120	2 189 175
M e i/ <i>May</i>	850 477	4 814 462	1 978 834
J u n i/ <i>June</i>	858 649	4 752 204	1 724 448
J u l i/ <i>July</i>	870 411	4 708 044	1 715 786
Agustus/ <i>August</i>	878 022	4 720 307	1 693 793
September/ <i>September</i>	878 355	4 713 613	1 844 961
Oktober/ <i>October</i>	881 055	4 641 924	1 841 338
November/ <i>November</i>	872 133	4 655 688	1 816 343
Desember/ <i>December</i>	856 867	4 641 399	1 807 377

Lanjutan Tabel/*Continued Table 9.1.4.*

<b>Bulan/ Month</b>	<b>Keuangan, Real Estate dan Jasa Perusahaan/ Financial, Real Estate and Business Services</b>	<b>Jasa-jasa/ Social Service</b>	<b>Jumlah/ Total</b>
<b>(1)</b>	<b>(9)</b>	<b>(10)</b>	<b>(11)</b>
Januari/ <i>January</i>	975 066	423 319	16 263 069
Februari/ <i>February</i>	965 611	438 517	15 995 384
M a r e t/ <i>March</i>	973 973	441 638	14 221 741
A p r i l/ <i>April</i>	956 265	431 029	14 168 051
M e i/ <i>May</i>	929 263	427 699	13 660 489
J u n i/ <i>June</i>	927 033	437 207	12 782 062
J u l i/ <i>July</i>	899 562	423 484	13 096 908
Agustus/ <i>August</i>	874 451	410 447	12 970 204
September/ <i>September</i>	934 691	412 848	13 170 561
Oktober/ <i>October</i>	960 815	411 996	12 883 172
November/ <i>November</i>	933 328	419 306	12 705 833
Desember/ <i>December</i>	1 055 108	422 840	12 614 171

Sumber: Kantor Perwakilan Bank Indonesia Wilayah II (Kalimantan)  
 Source: Bank Indonesia Representative Office Region II (Kalimantan)

**Tabel** 9.1.5. Posisi Pinjaman dalam Rupiah Yang Diberikan Bank Umum dan BPR menurut Jenis Penggunaan (Juta Rupiah), 2020  
**Table** *Position of Loans Given in Rupiah of Commercial Banks and BPRs by Type of Use (Million Rupiahs), 2020*

Bulan/ Month	Modal Kerja/ Working Capital	Investasi/ Investment	Konsumsi/ Consumption	Jumlah/ Total
(1)	(2)	(3)	(4)	(5)
Januari/January	8 550 852	6 240 798	6 447 006	21 238 656
Februari/February	8 178 381	6 362 142	6 418 734	20 959 258
M a r e t/March	7 589 365	4 547 488	6 400 232	18 537 086
A p r i l/A p r i l	7 430 316	4 506 538	6 317 796	18 254 650
M e i/M a y	7 394 050	4 329 384	6 212 924	17 936 358
J u n i/J u n e	7 379 784	4 392 818	6 178 677	17 951 279
J u l i/J u l y	7 176 566	4 490 719	6 156 915	17 824 201
Agustus/August	7 149 726	4 398 641	6 144 968	17 693 335
September/September	7 227 394	4 240 169	6 180 921	17 648 484
Oktober/October	7 149 729	4 180 242	6 146 856	17 476 826
November/November	7 123 416	4 098 208	6 162 489	17 384 113
Desember/December	7 204 414	4 078 234	6 150 911	17 433 559

Sumber: Kantor Perwakilan Bank Indonesia Wilayah II (Kalimantan)  
 Source: Bank Indonesia Representative Office Region II (Kalimantan)

**Tabel** 9.1.6. Posisi Pinjaman dalam Valuta Asing yang Diberikan Bank Umum dan BPR Menurut Jenis Penggunaan (Juta Rupiah), 2020  
**Table** *Position of Loans Given in Foreign Currency Of Commercial Banks and BPRs by Type of Use (Million Rupiahs), 2020*

Bulan/ Month	Modal Kerja/ Working Capital	Investasi/ Investment	Konsumsi/ Consumption	Jumlah/ Total
(1)	(2)	(3)	(4)	(5)
Januari/January	859 640	652 716	-	1 512 356
Februari/February	846 508	647 188	-	1 493 697
M a r e t/March	1 474 778	646 825	-	2 121 603
A p r i l/April	1 688 373	579 969	-	2 268 342
M e i/May	1 654 005	551 085	-	2 205 090
J u n i/June	886 397	163 040	-	1 049 437
J u l i/July	1 310 256	158 674	-	1 468 929
Agustus/August	1 302 159	158 320	-	1 460 479
September/September	1 578 445	134 710	-	1 713 156
Oktober/October	1 381 959	180 786	-	1 562 746
November/November	1 323 718	169 772	-	1 493 491
Desember/December	1 174 216	166 060	-	1 340 276

Sumber: Kantor Perwakilan Bank Indonesia Wilayah II (Kalimantan)  
 Source: Bank Indonesia Representative Office Region II (Kalimantan)

**Tabel** 9.1.7. Posisi Pinjaman dalam Rupiah dan Valuta Asing yang Diberikan Bank Umum dan BPR Menurut Jenis Penggunaan (Juta Rupiah), 2020  
**Table** *Position of Loans Given in Rupiah and Foreign Currency Of Commercial Banks and BPRs by Type of Use (Million Rupiahs), 2020*

Bulan/ Month	Modal Kerja/ Working Capital	Investasi/ Investment	Konsumsi/ Consumption	Jumlah/ Total
(1)	(2)	(3)	(4)	(5)
Januari/January	9 410 492	6 893 514	6 447 006	22 751 012
Februari/February	9 024 889	7 009 331	6 418 734	22 452 954
M a r e t/March	9 064 143	5 194 313	6 400 232	20 658 689
A p r i l/April	9 118 690	5 086 507	6 317 796	20 522 993
M e i/May	9 048 054	4 880 469	6 212 924	20 141 448
J u n i/June	8 266 182	4 555 858	6 178 677	19 000 716
J u l i/July	8 486 822	4 649 393	6 156 915	19 293 130
Agustus/August	8 451 885	4 556 961	6 144 968	19 153 814
September/September	8 805 840	4 374 880	6 180 921	19 361 640
Oktober/October	8 531 688	4 361 028	6 146 856	19 039 572
November/November	8 447 134	4 267 980	6 162 489	18 877 604
Desember/December	8 378 630	4 244 294	6 150 911	18 773 835

Sumber: Kantor Perwakilan Bank Indonesia Wilayah II (Kalimantan)  
 Source: Bank Indonesia Representative Office Region II (Kalimantan)



**Tabel** 9.1.8. **Posisi Kredit, Mikro, Kecil, dan Menengah yang Diberikan Bank Umum dan BPR menurut Sebaran Plafon Kredit (Juta Rupiah), 2020**  
**Table** *Position of Credit Micro, Small and Medium Of Commercial Banks and BPRs Provided by Credit Plafond Distribution (Million Rupiahs), 2020*

Bulan/ Month	Mikro/ Micro (sd Rp50 juta)	Kecil/ Small (>50 juta- 500 juta rupiah)	Menengah/ Medium (>Rp 500 juta- Rp 5 miliar)	Jumlah/ Total
(1)	(2)	(3)	(4)	(5)
Januari/January	1 410 233	5 803 973	3 417 019	10 631 225
Februari/February	1 399 198	5 809 781	3 398 764	10 607 742
M a r e t/March	1 358 799	5 805 825	3 401 390	10 566 014
A p r i l/A p r i l	1 750 859	5 752 513	3 368 684	10 872 056
M e i/M a y	1 212 192	5 779 553	3 391 204	10 382 948
J u n i/J u n e	1 383 622	5 705 884	3 293 349	10 382 854
J u l i/J u l y	1 235 890	5 782 458	3 340 451	10 358 799
Agustus/August	1 336 685	5 734 365	3 248 413	10 319 462
September/September	1 154 734	5 814 089	3 383 224	10 352 047
Oktober/October	1 186 876	5 818 461	3 372 747	10 378 084
November/November	1 195 210	5 827 043	3 381 153	10 403 407
Desember/December	1 204 603	5 834 272	3 280 427	10 319 303

Sumber : Kantor Perwakilan Bank Indonesia Wilayah II (Kalimantan)  
 Source: Bank Indonesia Representative Office Region II (Kalimantan)

**Tabel 9.1.9. Realisasi Kredit Pemilikan Rumah (KPR) BTN di Banjarmasin, 2020**  
**Table Number of Housing Units Constructed Through Mortgage Finance of State Saving Bank in Banjarmasin, 2020**

Rincian/ Details	2020
(1)	(2)
<b>A. Perum Perumnas</b>	
- Unit	0
- Nilai/ Value	0
<b>B. Non Perumnas</b>	
- Unit	264
- Nilai/ Value	38 662 984 000

Sumber: PT BTN (Persero) Cabang Banjarmasin  
 Sources: PT BTN (Persero) Branch Banjarmasin

**Tabel** 9.1.10. Jumlah Kredit, Pelunasan, Lelang, dan Sisa Pinjaman Setiap Bulan, 2019  
**Table** Number of Credits, Redemption, Auction, Remain of Loans every Month, 2019

Bulan/ Month	Kredit		Pelunasan	
	Jumlah Barang Jaminan	Uang Pinjaman (000 Rp)	Jumlah Barang Jaminan	Uang Pinjaman (000 Rp)
(1)	(2)	(3)	(4)	(5)
Januari/January	33	134 940	461	3 657 640
Februari/February	46	284 500	473	3 845 290
M a r e t/March	75	755 880	451	5 000 480
A p r i l/A p r i l	45	295 980	468	4 465 190
M e i/M a y	49	378 170	509	5 136 630
J u n i/J u n e	59	362 310	410	3 975 450
J u l i/J u l y	102	1 011 300	501	5 010 250
Agustus/August	105	913 800	459	4 453 710
September/September	152	1 568 290	423	5 039 260
Oktober/October	242	2 137 480	454	4 155 190
November/November	355	1 913 010	503	5 195 330
Desember/December	339	3 948 460	477	4 752 280
<b>Jumlah/Total</b>	<b>2 415</b>	<b>20 994 410</b>	<b>5 609</b>	<b>50 086 700</b>

Sumber: PT. Pegadaian (Persero) Cabang Banjarmasin  
 Source: Office Branch Banjarmasin Pawnshop

## 9.2. KOPERASI/COOPERATIVE

**Tabel 9.2.1. Jumlah Koperasi Unit Desa dan Simpanan serta Anggotanya per Kecamatan, 2019**

*Number of Village Cooperative Unit and Deposit Also It's Members by Subdistrict, 2019*

Kecamatan Subdistrict	Koperasi Unit Desa*) Village Cooperative Unit (Buah/Unit)	Anggota Members (orang/person)	Simpanan Deposit (000 Rp)
(1)	(2)	(3)	(4)
Banjarmasin Selatan/ South Banjarmasin	1	-	-
Banjarmasin Timur/ East Banjarmasin	1	-	-
Banjarmasin Barat/ West Banjarmasin	1	-	-
Banjarmasin Tengah/ Central Banjarmasin	-	-	-
Banjarmasin Utara/ North Banjarmasin	-	-	-
<b>Jumlah/Total</b>	<b>3</b>	<b>-</b>	<b>-</b>
<b>2018</b>	<b>3</b>	<b>30</b>	<b>81 116</b>
<b>2017</b>	<b>3</b>	<b>30</b>	<b>81 116</b>
<b>2016</b>	<b>3</b>	<b>30</b>	<b>81 116</b>

Sumber: Dinas Koperasi, Usaha Mikro dan Tenaga Kerja Kota Banjarmasin

Sources: Department of Cooperative, Micro and Labor of Banjarmasin Municipality

\*) Catatan/Note:

2 Koperasi tidak aktif (1 koperasi di Banjarmasin Selatan dan 1 koperasi di Banjarmasin Timur), 1 Koperasi di Banjarmasin Barat yang masih aktif

**Tabel 9.2.2.** Jumlah Pengurus KUD dan Non KUD Berdasarkan Jenis Kelamin per Kecamatan, 2019  
**Table** Number of Management of KUD and Non-KUD by Gender by Subdistrict, 2019

Kecamatan/ Subdistrict	Koperasi Unit Desa		Non KUD	
	Laki-laki/ Male	Perempuan/ Female	Laki-laki/ Male	Perempuan/ Female
(1)	(2)	(3)	(4)	(5)
Banjarmasin Selatan/ South Banjarmasin	-	-	80	61
Banjarmasin Timur/ East Banjarmasin	-	-	192	177
Banjarmasin Barat/ West Banjarmasin	-	-	171	134
Banjarmasin Tengah/ Central Banjarmasin	-	-	464	394
Banjarmasin Utara/ North Banjarmasin	-	-	159	138
<b>Jumlah/Total</b>	-	-	<b>1 066</b>	<b>904</b>

Sumber: Dinas Koperasi, Usaha Mikro dan Tenaga Kerja Kota Banjarmasin  
 Sources: Department of Cooperative, Micro and Labor of Banjarmasin Municipality

**Tabel 9.2.3. Jumlah Non KUD dan Simpanan serta Anggotanya per Kecamatan, 2019**  
**Table Number of Non KUD and Deposits also Its Member by Subdistrict, 2019**

Kecamatan/ Subdistrict	Koperasi Non Unit Desa/ Non-KUD (Buah/Unit)	Anggota/ Members (Orang/Person)	Simpanan/ Deposit (000 Rp)
(1)	(2)	(3)	(4)
Banjarmasin Selatan/ South Banjarmasin	51	4 945	25 600 820
Banjarmasin Timur/ East Banjarmasin	120	15 737	57 955 365
Banjarmasin Barat/ West Banjarmasin	95	14 700	99 133 623
Banjarmasin Tengah/ Central Banjarmasin	139	15 564	63 908 224
Banjarmasin Utara/ North Banjarmasin	104	31 272	93 138 526
<b>Jumlah/Total</b>	<b>509</b>	<b>82 218</b>	<b>339 736 558</b>
<b>2 0 1 8</b>	<b>507</b>	<b>82 186</b>	<b>254 355 190</b>
<b>2 0 1 7</b>	<b>503</b>	<b>82 053</b>	<b>254 123 352</b>
<b>2 0 1 6</b>	<b>638</b>	<b>113 386</b>	<b>293 966 076</b>

Sumber: Dinas Koperasi, Usaha Mikro dan Tenaga Kerja Kota Banjarmasin

Sources: Department of Cooperative, Micro and Labor of Banjarmasin Municipality

**Tabel 9.2.4. Jumlah Koperasi Non KUD, 2019**  
**Table Trend of Cooperative Non KUD, 2019**

<b>Uraian/ Description</b>	<b>Satuan/ Unit</b>	<b>2019</b>
<b>(1)</b>	<b>(2)</b>	<b>(3)</b>
Jumlah Koperasi/ Number of Cooperative	Buah/Unit	509
Jumlah Anggota/ Number of Members	Orang/Person	82 218
Jumlah Simpanan/ Total Deposits	Ribu/Thousand Rupiah	339 736 558
Jumlah Cadangan/ Amount of Reserves	Ribu/Thousand Rupiah	-
Jumlah Dana-dana/ Amount of Funds	Ribu/Thousand Rupiah	-
Jumlah Donasi/ Number of Donation	Ribu/Thousand Rupiah	-
Jumlah Utang/ Amount of Debt	Ribu/Thousand Rupiah	298 315 612
Jumlah Volume Usaha/ Volume of Business	Ribu/Thousand Rupiah	502 289 852
Jumlah SHU/ The Amount of Net Income	Ribu/Thousand Rupiah	73 609 673

Sumber: Dinas Koperasi, Usaha Mikro dan Tenaga Kerja Kota Banjarmasin  
 Sources: Department of Cooperative, Micro and Labor of Banjarmasin Municipality

Catatan/Note:

\*) Data tidak lengkap tersedia

**Tabel 9.2.5. Perkembangan Koperasi Unit Desa, 2017-2019**  
**Table Trend of Cooperative KUD, 2017-2019**

<b>Uraian/ Description</b>	<b>Satuan/ Unit</b>	<b>2017</b>	<b>2018</b>	<b>2019</b>
<b>(1)</b>	<b>(2)</b>	<b>(4)</b>	<b>(5)</b>	<b>(6)</b>
Jumlah Koperasi/ Number of Cooperative	Buah/Unit	3	3	3
Jumlah Anggota/ Number of Members	Orang/Person	30	30	-
Jumlah Simpanan/ Total Deposits	Ribu/Thousand Rupiah	81 116	81 116	-
Jumlah Cadangan/ Amount of Reserves	Ribu/Thousand Rupiah	-	-	-
Jumlah Dana-dana/ Amount of Funds	Ribu/Thousand Rupiah	-	-	-
Jumlah Donasi/ Number of Donation	Ribu/Thousand Rupiah	-	-	-
Jumlah Utang/ Amount of Debt	Ribu/Thousand Rupiah	-	-	-
Jumlah Volume Usaha/ Volume of Business	Ribu/Thousand Rupiah	132 437	132 437	-
Jumlah SHU/ The Amount of Net Income	Ribu/Thousand Rupiah	1 682	1 682	-

Sumber: Dinas Koperasi, Usaha Mikro dan Tenaga Kerja Kota Banjarmasin

Sources: Department of Cooperative, Micro and Labor of Banjarmasin Municipality

Catatan/Note:

\*) Data tidak lengkap tersedia



## 9.3. HARGA-HARGA/PRICES

**Tabel 9.3.1. Inflasi Kota Banjarmasin dan Nasional per Bulan, 2019-2020**  
**Table Inflation Rate of Banjarmasin and National by Month, 2019-2020**

Bulan/ Month	2019		2020	
	Banjarmasin	Nasional	Banjarmasin	Nasional
(1)	(2)	(3)	(4)	(5)
Januari/January	0,82	-0,08	0,25	0,39
Februari/February	0,07	0,11	-0,02	0,28
Maret/March	0,27	0,44	-0,30	0,10
April/April	0,97	0,68	-0,28	0,08
Mei/May	0,90	0,55	0,11	0,07
Juni/June	0,29	0,31	0,39	0,18
Juli/July	-0,09	0,12	-0,28	-0,10
Agustus/August	0,09	-0,27	0,31	-0,05
September/September	0,06	0,02	-0,32	-0,05
Oktober/October	0,12	0,14	0,22	0,07
November/November	0,17	0,34	0,75	0,28
Desember/December	0,57	-0,08	0,83	0,45
<b>Tahunan/Yearly</b>	<b>4,15</b>	<b>2,72</b>	<b>1,67</b>	<b>1,68</b>

Sumber: BPS Kota Banjarmasin

Sources: Statistics of Banjarmasin Municipality

**Tabel 9.3.2. Indeks Harga Konsumen Kota Banjarmasin per Bulan, 2018-2020**  
**Table Consumers Price Index Banjarmasin Municipality by Month, 2018-2020**

Bulan/ Month	2018*)	2019*)	2020**)
(1)	(2)	(3)	(4)
Januari/January	131,49	135,66	105,21
Februari/February	131,30	135,56	105,19
Maret/March	131,72	135,92	104,87
April/April	131,82	137,24	104,58
Mei/May	132,01	138,47	104,70
Juni/June	133,31	138,87	105,11
Juli/July	133,15	138,75	104,82
Agustus/August	133,30	138,87	105,14
September/September	133,24	138,95	104,80
Oktober/October	133,37	139,11	105,03
November/November	134,63	139,35	105,82
Desember/December	134,56	140,15	106,70

Sumber: BPS Kota Banjarmasin

Sources: Statistics of Banjarmasin Municipality

Catatan/Note:

\*) Penghitungan Indeks Menggunakan Tahun Dasar Tahun 2012

\*\*\*) Penghitungan Indeks Menggunakan Tahun Dasar Tahun 2018

**Tabel 9.3.3. Inflasi Kota Banjarmasin per Bulan menurut Kelompok per Bulan, 2020**  
**Table Inflation Rate of Banjarmasin Municipality by Group by Month, 2020**

Bulan/ Month	Makanan, Minuman, dan Tembakau/ Food. Beverage And Tobacco	Pakaian dan Alas Kaki/ Clothing And Footwear	Perumahan, Air, Listrik, Gas, dan Bahan Bakar Lainnya/ Housing, Water, Electricity, Gas, And Other Fuels	Perlengkapan, Peralatan, dan Pemeliharaan Rutin Rumah Tangga/ Equipment, Equipment and Routine Household Maintenance
(1)	(2)	(3)	(4)	(5)
Januari/January	1,35	-0,13	0,00	0,28
Februari/February	0,15	-0,06	0,00	-0,13
M a r e t/March	-0,43	0,63	0,02	0,27
A p r i l/April	-0,64	-0,01	0,00	-0,07
M e i/May	0,43	-0,19	0,00	-0,02
J u n i/June	0,29	0,30	0,06	0,35
J u l i/July	-1,36	-0,20	-0,18	0,53
Agustus/August	-0,28	0,58	-0,05	0,32
September/September	-0,76	-0,26	0,02	0,04
Oktober/October	0,24	0,48	0,33	0,30
November/November	1,30	1,79	0,28	0,18
Desember/December	1,15	0,33	-0,08	0,11

Lanjutan Tabel/*Continued Table 9.3.3.*

Bulan/ Month	Kesehatan/ Health	Transportasi/ Transportation	Informasi, Komunikasi, dan Jasa Keuangan/ Information, Communication And Financial Services	Rekreasi, Olahraga, dan Budaya/ Recreation, Sports And Culture
(1)	(2)	(3)	(4)	(5)
Januari/ <i>January</i>	0,87	-1,85	0,00	-0,15
Februari/ <i>February</i>	1,83	-1,32	-0,26	0,61
M a r e t/ <i>March</i>	1,01	-3,23	-0,04	0,15
A p r i l/ <i>April</i>	0,00	-1,48	-0,49	0,00
M e i/ <i>May</i>	0,47	0,00	0,04	-0,06
J u n i/ <i>June</i>	2,29	0,08	0,55	-0,09
J u l i/ <i>July</i>	0,37	0,32	-0,07	1,43
Agustus/ <i>August</i>	0,03	1,84	0,00	0,31
September/ <i>September</i>	-0,01	-1,06	-0,01	0,00
Oktober/ <i>October</i>	0,03	0,31	0,00	-0,18
November/ <i>November</i>	1,18	1,47	0,00	0,99
Desember/ <i>December</i>	0,06	5,37	0,03	-2,29

Lanjutan Tabel/*Continued Table 9.3.3.*

Bulan/ Month	Pendidikan/ Education	Penyediaan Makanan dan Minuman/ Restoran/ Provision of Food and Beverage/ Restaurant	Perawatan Pribadi dan Jasa Lainnya/ Personal Care and Other Services	Umum/ Total
(1)	(2)	(3)	(4)	(5)
Januari/ <i>January</i>	0,06	0,12	0,65	0,25
Februari/ <i>February</i>	0,03	0,00	0,53	-0,02
Maret/ <i>March</i>	0,00	0,00	1,27	-0,30
April/ <i>April</i>	0,00	0,00	1,54	-0,28
Mei/ <i>May</i>	0,00	0,00	-0,16	0,11
Juni/ <i>June</i>	0,00	0,69	1,11	0,39
Juli/ <i>July</i>	-0,62	0,00	1,28	-0,28
Agustus/ <i>August</i>	-0,03	0,00	2,27	0,31
September/ <i>September</i>	0,00	0,00	0,17	-0,32
Oktober/ <i>October</i>	0,00	0,01	0,16	0,22
November/ <i>November</i>	0,00	0,17	-0,05	0,75
Desember/ <i>December</i>	0,00	0,11	-0,59	0,83

Sumber: BPS Kota Banjarmasin

Sources: *Statistics of Banjarmasin Municipality*

**Tabel** 9.3.4. Indeks Harga Konsumen Kota Banjarmasin menurut Kelompok per Bulan, 2020  
**Table** Consumers Price Index Banjarmasin Municipality by Group by Month, 2020

Bulan/ Month	Makanan, Minuman, dan Tembakau/ Food. Beverage And Tobacco	Pakaian dan Alas Kaki/ Clothing And Footwear	Perumahan, Air, Listrik, Gas, dan Bahan Bakar Lainnya/ Housing, Water, Electricity, Gas, And Other Fuels	Perlengkapan, Peralatan, dan Pemeliharaan Rutin Rumah Tangga/ Equipment, Equipment and Routine Household Maintenance
(1)	(2)	(3)	(4)	(5)
Januari/January	111,00	107,75	99,87	103,65
Februari/February	111,17	107,69	98,87	103,52
Maret/March	110,69	108,37	99,89	103,80
April/April	109,98	108,36	99,89	103,73
Mei/May	110,45	108,15	99,89	103,71
Juni/June	110,77	108,47	99,95	104,07
Juli/July	109,26	108,25	99,77	104,62
Agustus/August	108,95	108,88	99,72	104,96
September/September	108,12	108,60	99,74	105,00
Oktober/October	108,38	109,12	100,07	105,32
November/November	109,79	111,07	100,35	105,51
Desember/December	111,05	111,44	100,27	105,63

Lanjutan Tabel/*Continued Table 9.3.4.*

Bulan/ Month	Kesehatan/ Health	Transportasi/ Transportation	Informasi, Komunikasi, dan Jasa Keuangan/ Information, Communication And Financial Services	Rekreasi, Olahraga, dan Budaya/ Recreation, Sports And Culture
(1)	(2)	(3)	(4)	(5)
Januari/ <i>January</i>	108,48	104,73	98,80	105,16
Februari/ <i>February</i>	110,46	103,35	98,54	105,80
M a r e t/ <i>March</i>	111,58	100,01	98,50	105,96
A p r i l/ <i>April</i>	111,58	98,53	98,02	105,96
M e i/ <i>May</i>	112,10	98,53	98,06	105,90
J u n i/ <i>June</i>	114,67	98,61	98,60	105,80
J u l i/ <i>July</i>	115,10	98,93	98,53	107,31
Agustus/ <i>August</i>	115,13	100,75	98,53	107,64
September/ <i>September</i>	115,12	99,68	98,52	107,64
Oktober/ <i>October</i>	115,15	99,99	98,52	107,45
November/ <i>November</i>	116,51	101,46	98,52	108,51
Desember/ <i>December</i>	116,58	106,91	98,55	106,02

Lanjutan Tabel/*Continued Table 9.3.4.*

<b>Bulan/ Month</b>	<b>Pendidikan/ Education</b>	<b>Penyediaan Makanan dan Minuman/ Restoran/ Provision of Food and Beverage/ Restaurant</b>	<b>Perawatan Pribadi dan Jasa Lainnya/ Personal Care and Other Services</b>	<b>Umum/ Total</b>
<b>(1)</b>	<b>(2)</b>	<b>(3)</b>	<b>(4)</b>	<b>(5)</b>
Januari/ <i>January</i>	101,57	103,49	107,06	105,21
Februari/ <i>February</i>	101,60	103,49	107,63	105,19
M a r e t/ <i>March</i>	101,60	103,49	109,00	104,87
A p r i l/ <i>April</i>	101,60	103,49	110,68	104,58
M e i/ <i>May</i>	101,60	103,49	110,50	104,70
J u n i/ <i>June</i>	101,60	104,20	111,73	105,11
J u l i/ <i>July</i>	100,97	104,20	113,16	104,82
Agustus/ <i>August</i>	100,94	104,20	115,73	105,14
September/ <i>September</i>	100,94	104,20	115,93	104,80
Oktober/ <i>October</i>	100,94	104,21	116,12	105,03
November/ <i>November</i>	100,94	104,39	116,06	105,82
Desember/ <i>December</i>	100,94	104,50	115,38	106,70

Sumber: BPS Kota Banjarmasin

Sources: *Statistics of Banjarmasin Municipality*



## 9.4. KEUANGAN DAERAH/LOCAL FINANCE

**Tabel 9.4.1. Realisasi Penerimaan Pemerintah Daerah Otonom, 2020**  
**Table Realization Autonomous Regional Government Revenue, 2020**

Uraian/ Description	Jumlah/Total (Rupiah)
(1)	(2)
<b>A Jumlah Pendapatan/ Number of Revenue</b>	<b>1 690 212 700 254,01</b>
<b>1 Pendapatan Asli Daerah/ Local Receipt</b>	<b>297 392 104 146,01</b>
a Pajak Daerah/ Local Tax	168 139 922 672,00
b Retribusi Daerah/ Local Restribution	58 848 923 162,00
c Pengelolaan Kekayaan Daerah yang Dipisahkan/ Property Management Demarcated Area	21 253 669 496,00
d Lain-lain PAD yang Sah/ Others PAD is Valid	49 149 588 816,01
<b>2 Dana Perimbangan/ Balanced Funds</b>	<b>1 049 972 496 809,00</b>
a Dana Bagi Hasil Pajak/ Produce Portion Tax	50 287 323 020,00
b Dana Bagi Bukan Pajak/ Produce Portion Non Tax	171 673 365 783,00
c Dana Alokasi Umum (DAU)/ General Alloction Fund	671 766 165 000,00
d Dana Alokasi Khusus (DAK)/ Fund Specific Location	156 245 643 006,00
<b>3 Lain-lain Pendapatan Daerah Yang Sah/ Other Legitimate Local Receipt</b>	<b>342 848 099 299,00</b>
a Pendapatan Hibah/ Grants Revenue	72 741 741 699,00
b Pendapatan Transfer Pemerintah Pusat Lainnya/ Other Central Government Transfer Revenue	82 894 477 000,00
c Pendapatan Transfer Pemerintah Daerah Lainnya/ Other Local Government Transfer Revenue	187 211 880 600,00

Sumber: Badan Keuangan Daerah Kota Banjarmasin  
 Sources: Board Finance Region of Banjarmasin Municipality

**Tabel 9.4.2. Realisasi Belanja Pemerintah Daerah Otonom, 2020**  
**Table Realization Expenditure Regional Government Expenditure, 2020**

Uraian/ Description	Jumlah/Total (Rupiah)
(1)	(2)
<b>B Belanja/ Expenditure</b>	<b>1 738 104 841 113,95</b>
<b>1 Belanja Tidak Langsung/ Indirect Expenditure</b>	<b>818 459 264 915,00</b>
a Belanja Pegawai/Personalia/ Expenditure Employee /Personnel	677 086 215 114,00
b Belanja Bunga/ Interest Expenditure	-
c Belanja Subsidi/ Subsidy Expenditure	-
d Belanja Hibah/ Grants Expenditure	67 868 048 037,00
e Belanja Bantuan Sosial/ Social Assistance Expenditures	2 558 000 000,00
f Belanja Bantuan Keuangan kpd Prop/Kota/Kel/ Financial Assistance Expenditures to Province/ City/Sub Subdistrict	-
g Belanja Tidak Terduga/ Unexpected Expenditure	70 947 001 764
<b>2 Belanja Langsung/ Direct expenditure</b>	<b>919 645 576 198,95</b>
a Belanja Pegawai/Personalia/ Expenditure Employee/Personnel	8 351 064 600,00
b Belanja Barang dan Jasa/ Goods and Services Expenditure	539 476 085 067,00
c Belanja Modal/ Capital Expenditure	371 818 426 531,95
<b>Surplus/Defisit</b>	<b>-47 892 140 859,94</b>

Sumber: Badan Keuangan Daerah Kota Banjarmasin  
 Sources: Board Finance Region of Banjarmasin Municipality

**Tabel** 9.4.3. Realisasi Pembiayaan Pemerintah Daerah Otonom, 2020  
**Table** Realization Financing Regional Government Expenditure, 2020

Uraian/ Description	Jumlah/Total (Rupiah)
(1)	(2)
<b>C Pembiayaan/ Financing</b>	<b>299 206 210 881,10</b>
<b>1 Penerimaan Pembiayaan Daerah/ Regional Financing Receipts</b>	<b>299 206 210 881,10</b>
a Sisa Lebih Perhitungan Anggaran Tahun Sebelumnya/ The Remainder of The Previous Year's Budget Calculation	269 727 666 893,10
b Pencairan Dana Cadangan/ Disbursement of Reserve Funds	29 478 543 988,00
<b>Sisa Lebih Pembiayaan Anggaran (SILPA)/ Financing Budget Surplus</b>	<b>251 314 070 021,16</b>

Sumber: Badan Keuangan Daerah Kota Banjarmasin  
 Sources: Board Finance Region of Banjarmasin Municipality

# BAB X

Chapter

## PENGELUARAN PENDUDUK *Population Expenditure*



Pengeluaran rata-rata perkapita sebulan pada tahun 2020 adalah sebesar **1.697.626** rupiah.



Rata-rata pengeluaran makanan adalah  
Rp**791.179** /kapita/bulan

Rata-rata pengeluaran non makanan adalah  
Rp**906.447** /kapita/bulan

Sumber: BPS Kota Banjarmasin



**PENJELASAN TEKNIS**

1. **Pengeluaran rata-rata per kapita** adalah biaya yang dikeluarkan untuk konsumsi semua anggota rumah tangga selama sebulan baik yang berasal dari pembelian, pemberian maupun produksi sendiri dibagi dengan banyaknya anggota rumah tangga dalam rumah tangga tersebut.

**TECHNICAL NOTES**

1. ***Per capita Average Expenditure** is the cost spent for all household members consumption during the month, whether from purchasing, giving or own production, divided by the number of household members in the household.*

<https://banjarmasinkota.bps.go.id>



**10.1. PENGELUARAN PENDUDUK/POPULATION EXPENDITURE**

**Tabel 10.1.1. Pengeluaran Rata-rata Per Kapita Sebulan Menurut Kelompok Makanan di Kota Banjarmasin (Rupiah), 2020**  
*Average Expenditure Per Capita Per Month by Food Group in Banjarmasin Municipality (Rupiahs), 2020*

<b>Kelompok Makanan/ Food Group</b>	<b>Pengeluaran Rata-rata Perkapita Sebulan/ Average Expenditure Per Capita Per Month</b>
<b>(1)</b>	<b>(2)</b>
Padi-padian/ <i>Cereals</i>	58 217
Umbi-umbian/ <i>Tubers</i>	3 370
Ikan/ <i>Fish</i>	63 471
Daging/ <i>Meat</i>	30 986
Telur dan susu/ <i>Eggs and milk</i>	55 225
Sayur-sayuran/ <i>Vegetables</i>	34 944
Kacang-kacangan/ <i>Legumes</i>	7 988
Buah-buahan/ <i>Fruits</i>	31 797
Minyak dan lemak/ <i>Oil and fats</i>	12 837
Bahan minuman/ <i>Beverage stuffs</i>	19 310
Bumbu-bumbuan/ <i>Spices</i>	12 287
Konsumsi lainnya/ <i>Miscellaneous food items</i>	15 252
Makanan dan minuman jadi/ <i>Prepared food and beverages</i>	381 541
Tembakau dan sirih/ <i>Tobacco and betel</i>	63 954
<b>Jumlah/Total</b>	<b>791 179</b>

Sumber: BPS Kota Banjarmasin (Survei Sosial Ekonomi Nasional Kor, Maret 2020)

Sources: Statistics of Banjarmasin (National Socio Economic Survey kor, March 2020)



## POPULATION EXPENDITURE

**Tabel 10.1.2. Pengeluaran Rata-rata Per Kapita Sebulan Menurut Kelompok Bukan Makanan di Kota Banjarmasin (Rupiah), 2020**  
**Table** **Average Expenditure Per Capita Per Month by Non Food Group in Banjarmasin Municipality (Rupiahs), 2020**

<b>Kelompok Non Makanan/ Non Food Group</b>	<b>Pengeluaran Rata-rata Perkapita Sebulan/ Average Expenditure Per Capita Per Month</b>
<b>(1)</b>	<b>(2)</b>
Perumahan dan Fasilitas RumahTangga/ <i>Housing and Household Facilities</i>	454 446
Aneka Brang dan Jasa/ <i>Miscellaneous Goods and Services</i>	222 992
Pakaian, Alas Kaki, dan Tutup Kepala/ <i>Apparel, Footwear and Headgear</i>	54 377
Barang Tahan Lama/ <i>Durable Goods</i>	98 752
Pajak, Pungutan, dan Asuransi/ <i>Taxes, Fees and Insurance</i>	52 639
Keperluan Pesta dan Upacara/ <i>Purposes Party and Ceremony</i>	23 241
<b>Jumlah/Total</b>	<b>906 447</b>

Sumber: BPS Kota Banjarmasin (Survei Sosial Ekonomi Nasional Kor, Maret 2020)

Sources: Statistics of Banjarmasin (National Socio Economic Survey kor, March 2020)

**Tabel 10.1.3. Pengeluaran Rata-rata Per Kapita Sebulan Menurut Golongan Pengeluaran dan Kelompok Barang di Kota Banjarmasin (Rupiah), 2020**  
**Table** *Average Expenditure Per Capita Per Month by Expenditure Class and Commodity Group in Banjarmasin Municipality (Rupiahs), 2020*

Golongan Pengeluaran/ <i>Expenditure Class</i>	Kelompok Barang/ <i>Commodity Group</i>		
	Makanan/ <i>Food</i>	Bukan Makanan/ <i>Non Food</i>	Jumlah/ <i>Total</i>
(1)	(2)	(3)	(4)
40 Persen Terbawah	495 964	350 010	845 974
40 Persen Tengah	815 053	759 104	1 574 157
20 Persen Teratas	1 332 027	2 313 393	3 645 420

Sumber: BPS Kota Banjarmasin (Survei Sosial Ekonomi Nasional Kor, Maret 2020)

Sources: *Statistics of Banjarmasin (National Socio Economic Survey kor, March 2020)*

<https://banjarmasinkota.bps.go.id>

## POPULATION EXPENDITURE

**Tabel 10.1.4. Pengeluaran Rata-rata Per Kapita Sebulan Menurut Menurut Golongan Pengeluaran dan Kelompok Makanan di Kota Banjarmasin (Rupiah), 2020**  
***Average Expenditure Per Capita Per Month by Expenditure Class and Food Group in Banjarmasin Municipality (Rupiahs), 2020***

KelompokMakanan/ <i>Food Group</i>	Golongan Pengeluaran/ <i>Expenditure Class</i>		
	40 Persen Terbawah	40 Persen Tengah	20 Persen Teratas
(1)	(2)	(3)	(4)
Padi-padian/ <i>Cereals</i>	50 346	60 298	69 729
Umbi-umbian/ <i>Tubers</i>	2 522	3 111	5 584
Ikan/ <i>Fish</i>	42 614	70 153	91 619
Daging/ <i>Meat</i>	16 319	33 788	54 598
Telur dan susu/ <i>Eggs and milk</i>	36 040	58 046	87 815
Sayur-sayuran/ <i>Vegetables</i>	25 653	36 672	49 998
Kacang-kacangan/ <i>Legumes</i>	6 226	8 481	10 506
Buah-buahan/ <i>Fruits</i>	16 178	31 226	64 109
Minyak dan lemak/ <i>Oil and fats</i>	9 726	13 325	18 060
Bahan minuman/ <i>Beverage stuffs</i>	14 290	20 717	26 489
Bumbu-bumbuan/ <i>Spices</i>	8 079	13 177	18 888
Konsumsi lainnya/ <i>Miscellaneous food items</i>	11 353	15 518	22 498
Makanan dan minuman jadi/ <i>Prepared food and beverages</i>	211 412	383 056	717 892
Tembakau dan sirih/ <i>Tobacco and betel</i>	45 206	67 485	94 242
<b>Jumlah/Total</b>	<b>495 964</b>	<b>815 053</b>	<b>1 332 027</b>

Sumber: BPS Kota Banjarmasin (Survei Sosial Ekonomi Nasional Kor, Maret 2020)

Sources: Statistics of Banjarmasin (National Socio Economic Survey kor, March 2020)

**Tabel 10.1.5. Pengeluaran Rata-rata Perkapita Sebulan Menurut Menurut Menurut Menurut Golongan Pengeluaran dan Kelompok Bukan Makanan di Kota Banjarmasin (Rupiah), 2020**  
***Average Expenditure Per Capita Per Month by Expenditure Class and Non Food Group in Banjarmasin Municipality (Rupiahs), 2020***

Kelompok Makanan/ Food Group	Golongan Pengeluaran/ Expenditure Class		
	40 Persen Terbawah	40 Persen Tengah	20 Persen Teratas
(1)	(2)	(3)	(4)
Perumahan dan Fasilitas RumahTangga/ Housing and Household Facilities	204 613	426 416	1 009 332
Aneka Brang dan Jasa/ Miscellaneous Goods and Services	90 491	181 089	571 754
Pakaian, Alas Kaki, dan Tutup Kepala/ Apparel, Footwear and Headgear	22 273	51 599	124 021
Barang Tahan Lama/ Durable Goods	9 984	45 200	383 741
Pajak, Pungutan, dan Asuransi/ Taxes, Fees and Insurance	20 637	42 281	137 352
Keperluan Pesta dan Upacara/ Purposes Party and Ceremony	2 012	12 519	87 193
<b>Jumlah/Total</b>	<b>350 010</b>	<b>759 104</b>	<b>2 313 393</b>

Sumber: BPS Kota Banjarmasin (Survei Sosial Ekonomi Nasional Kor, Maret 2020)

Sources: Statistics of Banjarmasin (National Socio Economic Survey kor, March 2020)



# BAB XI PERDAGANGAN

Chapter Trade



Selama 2020,



Pasar milik pemerintah ada sebanyak **57** pasar, dimana **43** pasar berada di **Kec. Banjarmasin Tengah**.



Barang Potensial yang dikirim melalui pelabuhan ialah **batubara** sebanyak **95.620** kg.

Sumber: Dinas Perdagangan dan Perindustrian Kota Banjarmasin



## PENJELASAN TEKNIS

## TECHNICAL NOTES

1. **Surat Izin Usaha Perdagangan (SIUP)** adalah Surat Izin untuk dapat melaksanakan kegiatan usaha perdagangan.
  2. **Tanda Daftar Perusahaan (TDP)** adalah daftar catatan resmi yang diadakan menurut atau berdasarkan ketentuan undang-undang atau peraturan-peraturan pelaksanaannya, dan memuat hal-hal yang wajib didaftarkan oleh setiap perusahaan serta disahkan oleh pejabat yang berwenang.
  3. **Pasar Milik Pemerintah** adalah pasar yang dikelola langsung oleh Pemerintah Kota Banjarmasin melalui Dinas Pengelolaan Pasar dan tidak termasuk pasar yang dikelola oleh swasta maupun Dewan Kelurahan.
  4. **Koperasi** adalah Koperasi adalah organisasi bisnis yang dimiliki dan dioperasikan oleh orang-seorang demi kepentingan bersama. Koperasi melandaskan kegiatan berdasarkan prinsip gerakan ekonomi rakyat yang berdasarkan asas kekeluargaan.
1. *Trading Business License (License) is a license to carry out business activities.*
  2. *Company Registration (TDP) is a list of official record is held by or under the provisions of the law or its implementing regulations, and contains things that are required to be registered by every company and approved by the competent authority.*
  3. *The Government-owned market is a market that is managed directly by the Municipality Government through the Department of Market Management Banjarmasin and do not include the market managed by the private and the Village Council.*
  4. *Cooperative is a cooperative is a business organization owned and operated by the individual for the common interest. Cooperatives bases its activities on the principle of people's economic movement based on the principle of kinship.*



**ULASAN****DESCRIPTION****9.1. Perdagangan**

Jumlah penerbitan Surat Ijin Usaha Perdagangan (SIUP) pada tahun 2019 sampai dengan Mei 2019 adalah sebanyak 534 surat. Penerbitan SIUP paling banyak berada pada pedagang kecil, yaitu sebanyak 467 atau sebesar 87,45 persen.

Pengiriman batu bara melalui pelabuhan Banjarmasin pada tahun 2020 mengalami penurunan sebesar 36,06 persen dibandingkan tahun 2019. Hal ini sejalan dengan menurunnya ekspor produk tambang Kota Banjarmasin pada tahun yang sama.

**9.1. Trade**

*Total issuance of business license (SIUP) in 2019 until May 2019 is in the amount of 534. License Issuance most are in the business class of small merchants with the number 467 or by 87.45 percent.*

*Coal shipments through the port of Banjarmasin in 2020 decreased by 36.06 percent compared to 2019. This is in line with a fall in exports of mining products Banjarmasin Municipality in the same year.*

<https://banjarmasin.kota.bps.go.id>

## 11.1. PERDAGANGAN/TRADE

**Tabel 11.1.1. Jumlah Pasar Milik Pemerintah Kota Banjarmasin, 2020****Table** *Number of Market Owned by Banjarmasin Government, 2020*

<b>Kecamatan/ Subdistrict</b>	<b>Milik Pemerintah Kota Banjarmasin/ Owned by Banjarmasin Government</b>
<b>(1)</b>	<b>(2)</b>
Banjarmasin Selatan/ <i>South Banjarmasin</i>	3
Banjarmasin Timur/ <i>East Banjarmasin</i>	5
Banjarmasin Barat/ <i>West Banjarmasin</i>	4
Banjarmasin Tengah/ <i>Central Banjarmasin</i>	43
Banjarmasin Utara/ <i>North Banjarmasin</i>	2
<b>Jumlah/Total</b>	<b>57</b>

Sumber: Dinas Perdagangan dan Perindustrian Kota Banjarmasin

Sources: Department of Trade and Manufacture of Banjarmasin Municipality

**Tabel 11.1.2. Nama Pasar Milik Pemerintah Kota Banjarmasin, 2020**  
**Table Names of Market Owned by Banjarmasin Government, 2020**

Kecamatan/ Subdistrict	Nama Pasar/ Market
(1)	(2)
Banjarmasin Selatan/ South Banjarmasin	<ol style="list-style-type: none"> <li>1. Pasar Pekauman</li> <li>2. Pasar Pekauman Inpres</li> <li>3. Pasar Gawi Manuntung</li> </ol>
Banjarmasin Timur/ East Banjarmasin	<ol style="list-style-type: none"> <li>1. Pasar Kuripan Baru</li> <li>2. Pasar Pandu Baru</li> <li>3. Pasar Ksatrian</li> <li>4. Pasar Buah Pengambangan</li> <li>5. Pasar Batuah</li> </ol>
Banjarmasin Barat/ West Banjarmasin	<ol style="list-style-type: none"> <li>1. Pasar Tungging</li> <li>2. Pasar Induk Banjar Raya</li> <li>3. Pasar Telawang</li> <li>4. Pasar Teluk Tiram</li> </ol>
Banjarmasin Tengah/ Central Banjarmasin	<ol style="list-style-type: none"> <li>1. Pasar Baru Permai Dasar</li> <li>2. Pasar Baru Permai Lt. I</li> <li>3. Pasar Baru Permai Khusus</li> <li>4. Pasar Baru Permai Miring</li> <li>5. Pasar Baru Permai Miring Lt. I</li> <li>6. Pasar Niaga Timur</li> <li>7. Pasar Niaga Timur Lt. II</li> <li>8. Pasar Niaga Timur Lt. III</li> <li>9. Pasar Blok Anda Optikal</li> <li>10. Pasar Sampung Cempaka</li> <li>11. Pasar Blok ODI</li> <li>12. Pasar Blok Ansyar</li> <li>13. Sampung Pasar Ayam</li> <li>14. Pasar Sudi Rapi</li> <li>15. Pasar Ex Pom Bensin</li> <li>16. Pasar Blok Sampung Kapitol</li> <li>17. Pasar Daging</li> <li>18. Pasar Lima Laut</li> <li>19. Pasar Lima Beton</li> <li>20. Pasar Lima Beton Lt. II</li> <li>21. Pasar Sandang Pangan</li> <li>22. Pasar Blok Hanifah</li> <li>23. Pasar Blok Permata</li> <li>24. Pasar Atom Kilat</li> </ol>

Lanjutan Tabel/*Continued Table* 11.1.2.

Kecamatan/ Subdistrict	Nama Pasar/ Market
(1)	(2)
Banjarmasin Tengah/ <i>Central Banjarmasin</i>	25. Pasar Samping Atom Kilat 26. Pasar Ujung Murung 27. Pasar Kampung Gedang 28. Pasar Lima Tahap I 29. Pasar Lima Tahap II 30. Pasar Lima Tahap III 31. Pasar Lima Tahap IV 32. Pasar Lima Tahap V 33. Pasar Lima Tahap VI 34. Pasar Abadi Beton 35. Pasar Abadi Miring/Kayu/Laut 36. Pasar Teluk Dalam Muara 37. Pasar Samping Sudimampir 38. Pasar Blok Keramik 39. Pasar Blok Kembang 40. Pasar Sudimampir Lt. III 41. Pasar Malabar Baru 42. Pasar Rawasari 43. Pasar Malabar Lt. 1
Banjarmasin Utara/ <i>North Banjarmasin</i>	1. Pasar Cemara 2. Pasar Jahri Saleh

Sumber: Dinas Perdagangan dan Perindustrian Kota Banjarmasin

Sources: Department of Trade and Manufacture of Banjarmasin Municipality

**Tabel 11.1.3. Perkembangan Penerbitan Surat Ijin Usaha Perdagangan (SIUP) di Kota Banjarmasin, 2017-2019**  
**Table Progress of Developments Issuance of Business License (SIUP) in Banjarmasin Municipality, 2017-2019**

<b>Golongan Usaha/ Group of Business</b>	<b>2017</b>	<b>2018</b>	<b>2019*</b>
<b>(1)</b>	<b>(2)</b>	<b>(3)</b>	<b>(4)</b>
Pedagang Besar/ Wholesalers	26	35	14
Pedagang Menengah/ Medium Traders	186	501	53
Pedagang Kecil/ Small Traders	1 264	1 126	467
<b>Jumlah/Total</b>	<b>1 476</b>	<b>1 662</b>	<b>534</b>

Sumber: Dinas Perdagangan dan Perindustrian Kota Banjarmasin

Sources: Department of Trade and Manufacture of Banjarmasin Municipality

Catatan/Note: \* Data tersedia sampai Mei 2019  
 \* Data available only until May 2019

**Tabel 11.1.4. Perkembangan Pendaftaran Ulang atau Memperbaharui TDP di Kota Banjarmasin, 2015-2018**  
**Table Progress of Re-registration or Renewal of TDP in Banjarmasin Municipality, 2015-2018**

Bentuk Perusahaan/ Form of Company	2015	2016	2017	2018
(1)	(2)	(3)	(4)	(5)
Perseroan Terbatas (PT)/ Limited Company	611	729	562	617
Koperasi/ Cooperative	23	27	20	27
Commanditaire Vennootschap (CV)/ Limited Partnership	758	800	682	716
Perorangan/ Individual	730	712	499	546
Firma (Fa)/ Firm	1	1	-	-
<b>Jumlah/Total</b>	<b>2 123</b>	<b>2 269</b>	<b>1 763</b>	<b>1 906</b>

Sumber: Dinas Penanaman Modal dan Pelayanan Terpadu Satu Pintu Kota Banjarmasin  
 Sources: Department of Investment and One-Door Integrated Services Banjarmasin

**Tabel 11.1.5. Pengiriman Beberapa Barang Potensial Melalui Pelabuhan Banjarmasin, 2018-2020**  
**Table Delivery of Several Potential Stuffs Through Banjarmasin Harbor, 2018-2020**

Jenis Barang/ Kind of Goods	Satuan/ Unit	2018	2019	2020
(1)	(2)	(3)	(4)	(5)
Produk Kayu	m <sup>3</sup>	400,00	-	-
Kayu Galam	m <sup>3</sup>	-	-	-
Rotan Olahan/ Lampit Rotan	m <sup>3</sup>	-	99 085,91	-
Tikar Purun	m <sup>3</sup>	-	-	-
Beras	ton	-	-	-
Karet	kg	9 654,00	4 302,24	-
Gula	ton	-	-	-
Produk Perikanan	kg	-	159 904,00	-
Batubara	kg	497 800,00	149 540,00	95 620,00
Cengkeh	ton	-	-	-

Sumber: Dinas Perdagangan dan Perindustrian Kota Banjarmasin

Sources: Department of Trade and Manufacture of Banjarmasin Municipality

# BAB XII SISTEM NERACA REGIONAL

Chapter XII System of Regional Accounts



PDRB atas harga berlaku 2020  
**32.722 triliyun rupiah**



Sumber: BPS Kota Banjarmasin





**PENJELASAN TEKNIS**

1. Penghitungan statistik neraca nasional mengikuti buku petunjuk yang diterbitkan oleh Perserikatan Bangsa Bangsa (PBB) dikenal sebagai Sistem Neraca Nasional (SNN). SNN adalah rekomendasi internasional tentang bagaimana menyusun ukuran aktivitas ekonomi yang sesuai dengan standar neraca baku yang didasarkan pada prinsip-prinsip ekonomi. Rekomendasi yang dimaksud dinyatakan dalam sekumpulan konsep, definisi, klasifikasi, dan aturan neraca yang disepakati secara internasional dalam mengukur indikator tertentu seperti Produk Domestik Bruto (PDB). Salah satu bentuk adaptasi pencatatan statistik nasional adalah melakukan perubahan tahun dasar PDB Indonesia dari tahun 2000 ke 2010. Perubahan tahun dasar PDB dilakukan seiring dengan mengadopsi rekomendasi PBB yang tertuang dalam Sistem Neraca Nasional 2008 (SNA 2008).
2. Produk Domestik Bruto pada tingkat nasional serta Produk Domestik Regional Bruto (PDRB) pada tingkat regional (provinsi) menggambarkan kemampuan suatu wilayah untuk menciptakan nilai tambah pada suatu waktu tertentu. Untuk menyusun PDB maupun PDRB digunakan 2 pendekatan, yaitu lapangan usaha dan pengeluaran. Keduanya menyajikan komposisi data nilai tambah dirinci menurut sumber kegiatan ekonomi

**TECHNICAL NOTES**

1. *The method used to estimate national accounts statistics is based on the standard guidelines formed by United Nation known as System of National Accounts (SNA). SNA is the internationally agreed standard set of recommendations on how to compile measures of economic activity in accordance with strict accounting conventions based on economic principles. The recommendations are expressed in term of a set of concepts, definitions, classifications and accounting rules that comprise the internationally agreed standard for measuring indicators such as Gross Domestic Product (GDP). One of the improvement in the national statistical system is to rebase GDP form base year 2000 to 2010 in order to capture current economic condition. It is in line with the United Nations (UN) recommendation on 2008 SNA.*
2. *The basic measure of the value added arising from economic activity is known as Gross Domestic Product at the national level and Gross Regional Domestic Product (GRDP) at the regional level (provinces/regencies/municipalities). To compile these statistics, two approaches have been used, i.e. "production approach" and "expenditure approach". The first approach is to measure value added*

(lapangan usaha) dan menurut komponen penggunaannya. PDB maupun PDRB dari sisi lapangan usaha merupakan penjumlahan seluruh komponen nilai tambah bruto yang mampu diciptakan oleh sektor-sektor ekonomi atas berbagai aktivitas produksinya. Sedangkan dari sisi pengeluaran menjelaskan tentang penggunaan dari nilai tambah tersebut.

3. PDB menurut lapangan usaha mengalami perubahan klasifikasi dari 9 lapangan usaha menjadi 17 lapangan usaha. PDB menurut lapangan usaha dirinci menurut total nilai tambah dari seluruh sektor ekonomi yang mencakup lapangan usaha Pertanian, Kehutanan, dan Perikanan; Pertambangan dan Penggalian; Industri Pengolahan; Pengadaan Listrik dan Gas; Pengadaan Air, Pengelolaan Sampah, Limbah dan Daur Ulang; Konstruksi; Perdagangan Besar dan Eceran, Reparasi Mobil dan Sepeda Motor; Transportasi dan Pergudangan; Penyediaan Akomodasi dan Makan Minum; Informasi dan Komunikasi; Jasa Keuangan dan Asuransi; Real Estat; Jasa Perusahaan; Administrasi Pemerintahan, Pertahanan dan Jaminan Sosial Wajib; Jasa Pendidikan; Jasa Kesehatan dan Kegiatan Sosial; dan Jasa lainnya.
4. PDB menurut pengeluaran mengalami perubahan klasifikasi dimana pengeluaran konsumsi Lembaga Non Profit yang Melayani Rumah Tangga

*produced by various kinds of economic activities, while the second approach is to measure final uses of the country's output. In other words, GDP/GRDP is the sum of total value added produced by all economic industries (activities) and the way of using it.*

3. *GDP by industry classification changes from 9 sectors to 17 industries. GDP by industry is classified by types of economic activities such as Agriculture, Forestry and Fishing; Mining and Quarrying; Manufacturing; Electricity and Gas; Water supply, Sewerage, Waste Management and Remediation Activities; Construction; Wholesale and Retail Trade; Repair of Motor Vehicles and Motorcycles; Transportation and Storage; Accommodation and Food Service Activities; Information and Communication; Financial and Insurance Activities; Real Estate Activities; Business Activities; Public Administration; Defence and Compulsory Social Security; Education; Human Health and Social Work Activities; and Other Services Activities.*
4. *GDP by expenditure classification changes where consumption expenditure Non-profit Institutions Serving Households (NPISH) previously*

(LNPRT) yang sebelumnya termasuk bagian dari pengeluaran konsumsi rumah tangga menjadi komponen terpisah. Sehingga klasifikasi PDB menurut pengeluaran dirinci menjadi 7 komponen yaitu komponen pengeluaran konsumsi rumah tangga, pengeluaran konsumsi LNPRT, pengeluaran konsumsi pemerintah, pembentukan modal tetap bruto, perubahan inventori, ekspor barang dan jasa, dan impor barang dan jasa.

5. Pengeluaran konsumsi rumah tangga mencakup berbagai pengeluaran konsumsi akhir rumah tangga atas barang dan jasa untuk memenuhi kebutuhan individu ataupun kelompok secara langsung. Pengeluaran rumah tangga di sini mencakup makanan dan minuman selain restoran; pakaian, alas kaki dan jasa perawatannya; perumahan dan perlengkapan rumah tangga; kesehatan dan pendidikan; transportasi dan komunikasi; restoran dan hotel serta lainnya.
6. Pengeluaran Konsumsi Pemerintah terdiri dari Pengeluaran Konsumsi Individu dan Pengeluaran Konsumsi Kolektif. Barang dan jasa individu merupakan barang dan jasa privat, dimana ciri-ciri barang privat adalah a) Scarcity, yaitu ada kelangkaan/keterbatasan dalam jumlah; b) Excludable consumption, yaitu konsumsi suatu barang dapat dibatasi hanya pada mereka yang memenuhi persyaratan tertentu

*included as part of household consumption expenditure is taken out into separate component. So that, GDP by type of expenditures is classified into: household consumption expenditure, NPISH consumption expenditure, government consumption expenditure, gross fixed capital formation, changes in inventories, exports of goods and services, and imports of goods and services.*

5. *Household consumption expenditures consist of expenditures incurred by households, which are used for both individual or collective needs. Household consumptions are classified into food and beverages other than restaurants; clothing, footwear, and related maintenance services; housing and household equipment; health and education; transport and communication; restaurants and hotels; and others.*
6. *Government consumption expenditure consists of Individual Consumption Expenditure and Collective Consumption Expenditure. Individual goods and services are private goods and services, which the characteristics of private goods is a) Scarcity, that there is a scarcity/limited in number; b) Excludable consumption, the consumption of goods can be limited only to those who meet certain requirements (usually the price); c)*

(biasanya harga); c) Rivalrous competition, yaitu konsumsi oleh satu konsumen akan mengurangi atau menghilangkan kesempatan pihak lain untuk melakukan hal serupa. Contoh barang dan jasa yang dihasilkan pemerintah dan tergolong sebagai barang dan jasa individu adalah jasa pelayanan kesehatan pemerintah di rumah sakit/puskesmas dan jasa pendidikan di sekolah/universitas negeri. Sedangkan barang dan jasa kolektif ekuivalen dengan barang publik yang memiliki ciri a) Non rivalry, yaitu penggunaan satu konsumen terhadap suatu barang tidak mengurangi kesempatan konsumen lain untuk juga mengkonsumsi barang tersebut; b) Non excludable, yaitu apabila suatu barang publik tersedia, maka tidak ada yang dapat menghalangi siapapun untuk memperoleh manfaat dari barang tersebut atau dengan kata lain setiap orang memiliki akses ke barang tersebut. Contoh barang dan jasa yang dihasilkan pemerintah dan tergolong sebagai barang dan jasa kolektif adalah jasa pertahanan yang dilakukan TNI dan keamanan yang dilakukan kepolisian.

7. Pembentukan Modal Tetap Bruto (PMTB) mencakup pengadaan, pembuatan, dan pembelian barang modal. Barang modal dimaksud adalah barang-barang yang digunakan untuk proses produksi, tahan lama atau yang mempunyai umur pemakaian lebih dari

*Rivalrous competition, ie consumption by the consumer will reduce or eliminate the chance of another party to do so. Examples of goods and services produced by government and classified as goods and services of individuals is the government health services in hospitals/health centers and education services in schools/universities. Collective goods and services equivalent to public goods characterized by a) Non-rivalry, namely the use of a consumer for an item does not reduce the chance of another consumer to also consume goods; b) Non-excludable, i.e. when a public good available, then nothing can hinder anyone to benefit from the goods or in other words everyone has access to the goods. Examples of goods and services produced by government and classified as collective goods and services is carried military defense services and the police's security.*

7. *Gross Fixed Capital Formation (GFCF) includes procurement, manufacture, and the purchase of capital goods. Capital goods are goods which are used for the production process, durable or have a service life of more than one year such as buildings, machinery, and*

satu tahun seperti bangunan, mesin-mesin dan alat angkutan. Termasuk pula di sini perbaikan besar (berat) yang sifatnya memperpanjang umur atau mengubah bentuk atau kapasitas barang modal tersebut. Pengeluaran barang modal untuk keperluan militer juga dicakup sebagai PMTB. Klasifikasi komponen PMTB dibagi menjadi 6 sub-komponen yaitu Konstruksi; Mesin dan Peralatan; Kendaraan; Peralatan Lainnya; Cultivated Biological Resources (CBR) dan Produk Kekayaan Intelektual.

8. Ekspor barang dan jasa merupakan transaksi perdagangan barang dan jasa dari penduduk (residen) ke bukan penduduk (nonresiden). Impor barang dan jasa adalah transaksi perdagangan dari bukan penduduk ke penduduk. Ekspor atau impor barang terjadi pada saat terjadi perubahan hak kepemilikan barang antara penduduk dengan bukan penduduk (dengan atau tanpa perpindahan fisik barang tersebut). Pada PDB dengan tahun dasar 2010, ekspor dan impor barang dirinci menjadi nonmigas dan migas.
9. Produk Domestik Bruto maupun agregat turunannya disajikan dalam 2 (dua) versi penilaian, yaitu atas dasar "harga berlaku" dan atas dasar "harga konstan". Disebut sebagai harga berlaku karena seluruh agregat dinilai dengan menggunakan harga pada tahun berjalan, sedangkan harga konstan penilaiannya didasarkan

*transportation equipment. Including here: huge improvement that are to extend the life or changing the shape or the capacity of the capital goods. Capital expenditures for military purposes are also covered as GFCF. GFCF component are classified into six sub-components: Construction; Machinery and Equipment; vehicle; Other equipment; Cultivated Biological Resources (CBR) and Intellectual Property Product.*

8. *Exports of goods and services consist of transactions of goods and services from residents to non-residents. Imports of goods and services consist of transaction of goods and services from non-residents to residents. Exports and imports of goods occur when there are changes in ownership of goods between residents and non-residents (with or without physical movements of goods across frontiers). On the GDP at 2010 basic year, exports and imports of goods specified into non oil and gas and oil and gas.*
9. *GDP and its aggregations are presented in two forms: at current market prices and at constant base year market prices. In presenting current market prices, all aggregates are valued at current market prices, while base year constant market prices are shown by valuing all aggregates at fixed base year prices. Year of 2010 is*

kepada harga satu tahun dasar tertentu, dalam publikasi ini digunakan harga tahun 2010.

10. Laju pertumbuhan Produk Domestik Bruto diperoleh dari perhitungan PDB atas dasar harga konstan. Diperoleh dengan cara mengurangi nilai PDB pada tahun ke-n terhadap nilai pada tahun ke n-1 (tahun sebelumnya), dibagi dengan nilai pada tahun ke n-1, dikalikan dengan 100 persen. Laju pertumbuhan menunjukkan perkembangan agregat pendapatan dari satu waktu tertentu terhadap waktu sebelumnya.

*used as the base year in this publication.*

*10. Growth rate of Gross Domestic Product is derived from GDP at constant market prices. It is obtained by subtracting the value of GDP year n with the value of GDP year n-1, divided by the value of GDP year n-1 then multiplied by 100 percent. The growth rate of GDP explains the income growth during the given period.*

<https://banjarmasinkota.bps.go.id>

**ULASAN****DESCRIPTION****8.1. Pendapatan Regional**

PDRB didefinisikan sebagai jumlah nilai tambah yang dihasilkan oleh seluruh unit usaha dalam suatu wilayah tertentu. PDRB atas dasar harga berlaku menggambarkan nilai tambah barang dan jasa yang dihitung dengan menggunakan harga yang terjadi pada tahun berjalan, sedangkan PDRB atas dasar harga konstan menunjukkan nilai tambah barang dan jasa tersebut yang dihitung menggunakan harga pada satu waktu tertentu sebagai dasar, dimana dalam penghitungan ini digunakan tahun 2010. PDRB atas dasar harga berlaku dapat digunakan untuk melihat struktur ekonomi, sedangkan harga konstan digunakan untuk mengetahui pertumbuhan ekonomi.

Secara absolut, total PDRB atas dasar harga berlaku Kota Banjarmasin tahun 2020 sebesar 32,72 triliun rupiah, lebih rendah dibandingkan tahun 2019 yaitu sebesar 33,02 triliun rupiah. Total PDRB atas dasar harga konstan, tahun 2020 adalah sebesar 21,93 triliun rupiah, lebih rendah dibandingkan tahun 2019 sebesar 22,35 milyar rupiah rupiah.

Pertumbuhan ekonomi Kota Banjarmasin pada tahun 2020 sebesar -1,92 persen dan mengalami penurunan

**8.1. Regional Revenues**

*The GDP is defined as the total value added generated by all business units within a given territory. GDP at current prices illustrate the added value of goods and services is calculated by using the prices that occurred in the current year, while the GDP at constant prices shows the value-added goods and services calculated using the price at one particular time as a basis, which in this calculation used in 2010. GDP at current prices could be used to see the structure of the economy, while the constant price used to determine economic growth.*

*In absolute terms, total GDP at current prices Banjarmasin in 2020 amounted to 32.72 trillion, less than 2019 in the amount of 33.02 trillion rupiah. Total GDP at constant prices, 2020 amounted to 21.93 trillion rupiah, less than in 2019 amounted to 22.35 trillion rupiah.*

*Banjarmasin economic growth in 2020 amounted to -1.92 percent and lower in comparison with 2019 with economic*



dibandingkan dengan tahun 2019 dengan pertumbuhan ekonomi sebesar 6,12 persen. Pertumbuhan tertinggi di tahun 2020 terjadi pada kategori J Informasi dan komunikasi (6,91 persen) sedangkan yang terendah pada kategori H Transportasi dan Pergudangan (-6,33 persen). Penurunan pertumbuhan ekonomi dan perubahan pertumbuhan per sektor merupakan efek dari adanya pandemic Covid-19.

*growth of 6.12 percent. The highest growth in 2020 occurred in category J Information and communication (6.91 percent) while the lowest in the category H Transportation and Storage (-6.33 percent). The lowering in economic growth and changing in growth per sector is effect of pandemic Covid-19 that happened.*

<https://banjarmasinkota.bps.go.id>

## 12.1. SISTEM NERACA REGIONAL/SYSTEM OF REGIONAL ACCOUNTS

**Tabel 12.1.1. Produk Domestik Regional Bruto Atas Dasar Harga Berlaku Kota Banjarmasin Menurut Lapangan Usaha (Milyar Rupiah), 2016-2020**  
**Table** *Gross Domestic Regional Bruto at Current Market Prices in Banjarmasin Municipality by Industry (Billion Rupiahs), 2016-2020*

	Lapangan Usaha/Industry	2016	2017	2018	2019*	2020**
	(1)	(2)	(3)	(4)	(5)	(6)
A	Pertanian Kehutanan dan Perikanan/ <i>Agriculture Forestry and Fishing</i>	613,06	667,21	719,92	771,34	794,29
B	Pertambangan dan Penggalian/ <i>Mining and Quarrying</i>	0,00	0,00	0,00	0,00	0,00
C	Industri Pengolahan/ <i>Manufacturing</i>	4 620,40	5 132,99	5 532,77	5 913,71	5 625,72
D	Pengadaan Listrik Gas/ <i>Electricity and Gas</i>	83,51	99,32	113,30	121,64	131,10
E	Pengadaan Air Pengelolaan Sampah Limbah dan Daur Ulang/ <i>Water Supply Sewerage Waste Management and Remediation Activities</i>	282,75	311,90	346,55	377,72	403,82
F	Konstruksi/ <i>Construction</i>	2 458,08	2 687,64	2 986,17	3 337,40	3 263,36
G	Perdagangan Besar dan Eceran dan Reparasi Mobil dan Sepeda Motor/ <i>Wholesale and Retail Trade Repair of Motor Vehicle and Motorcycles</i>	3 169,88	3 518,30	3 858,04	4 282,58	4 113,29
H	Transportasi dan Pergudangan/ <i>Transportation and Storage</i>	2 614,27	2 846,89	3 136,61	3 456,71	3 244,96
I	Penyediaan Akomodasi dan Makan Minum/ <i>Accommodation and Food Service Activities</i>	796,54	874,46	966,34	1 072,21	1 032,26
J	Informasi dan Komunikasi/ <i>Information and Communication</i>	1 511,28	1 684,78	1 836,06	2 030,89	2 162,04
K	Jasa Keuangan dan Asuransi/ <i>Financial and Insurance Activities</i>	3 306,20	3 637,58	3 904,96	3 968,24	4 021,61
L	Real Estate/ <i>Real Estate Activities</i>	879,59	959,76	1 045,35	1 139,23	1 182,26
M,N	Jasa Perusahaan/ <i>Business Activities</i>	651,67	735,77	827,39	932,23	938,47
O	Administrasi Pemerintahan Pertahanan dan Jaminan Sosial Wajib/ <i>Public Administration and Defender Compulsory Social Security</i>	1 380,66	1 453,49	1 564,98	1 715,08	1 767,82
P	Jasa Pendidikan/ <i>Education</i>	1 196,04	1 322,83	1 461,57	1 624,10	1 650,72
Q	Jasa Kesehatan dan Kegiatan Sosial/ <i>Human Health and Social Work Activities</i>	1 158,61	1 277,13	1 397,19	1 506,93	1 633,60
R,S,T,U	Jasa lainnya/ <i>Other Services Activities</i>	571,62	628,75	696,81	774,88	757,24
	<b>Produk Domestik Regional Bruto/ Gross Regional Domestic Product</b>	<b>25,294.18</b>	<b>27 838,80</b>	<b>30 394,02</b>	<b>33 024,88</b>	<b>32 722,57</b>

Sumber: BPS Kota Banjarmasin

Sources: BPS-Statistics of Banjarmasin Municipality

Catatan/Note:

\*) Angka sementara

\*\*) Angka sangat sementara

**Tabel 12.1.2. Produk Domestik Regional Bruto Atas Dasar Harga Konstan 2010 Kota Banjarmasin Menurut Lapangan Usaha (Milyar Rupiah), 2016-2020**  
**Gross Domestic Regional Bruto at 2010 Constant Market in Banjarmasin Municipality by Industry (Billion Rupiahs), 2016-2020**

Lapangan Usaha/Industry		2016	2017	2018	2019*	2020**
(1)	(2)	(3)	(4)	(5)	(6)	
A	Pertanian Kehutanan dan Perikanan/ <i>Agriculture Forestry and Fishing</i>	459,69	486,11	507,28	533,70	540,33
B	Pertambangan dan Penggalian/ <i>Mining and Quarrying</i>	0,00	0,00	0,00	0,00	0,00
C	Industri Pengolahan/ <i>Manufacturing</i>	3 381,29	3 590,43	3 796,27	4 015,05	3 766,80
D	Pengadaan Listrik Gas/ <i>Electricity and Gas</i>	63,22	66,39	71,26	74,49	78,04
E	Pengadaan Air Pengelolaan Sampah Limbah dan Daur Ulang/ <i>Water Supply Sewerage Waste Management and Remediation Activities</i>	216,07	232,09	250,14	269,73	285,71
F	Konstruksi/ <i>Construction</i>	1 810,76	1 936,39	2 098,01	2 274,53	2 202,39
G	Perdagangan Besar dan Eceran dan Reparasi Mobil dan Sepeda Motor/ <i>Wholesale and Retail Trade Repair of Motor Vehicle and Motorcycles</i>	2 272,07	2 428,07	2 593,94	2 780,61	2 629,86
H	Transportasi dan Pergudangan/ <i>Transportation and Storage</i>	1 899,86	2 017,02	2 164,02	2 309,99	2 163,74
I	Penyediaan Akomodasi dan Makan Minum/ <i>Accommodation and Food Service Activities</i>	606,78	651,37	699,19	754,47	721,93
J	Informasi dan Komunikasi/ <i>Information and Communication</i>	1 277,35	1 369,39	1 468,30	1 567,55	1 675,79
K	Jasa Keuangan dan Asuransi/ <i>Financial and Insurance Activities</i>	2 403,67	2 540,86	2 635,21	2 640,76	2 660,99
L	Real Estate/ <i>Real Estate Activities</i>	689,89	736,44	786,96	838,72	852,67
M,N	Jasa Perusahaan/ <i>Business Activities</i>	462,71	501,88	545,15	592,99	580,20
O	Administrasi Pemerintahan Pertahanan dan Jaminan Sosial Wajib/ <i>Public Administration and Defender Compulsory Social Security</i>	942,59	967,49	1 004,03	1 081,48	1 090,94
P	Jasa Pendidikan/ <i>Education</i>	880,93	949,54	1 024,98	1 106,89	1 113,89
Q	Jasa Kesehatan dan Kegiatan Sosial/ <i>Human Health and Social Work Activities</i>	837,38	895,16	954,64	1 010,27	1 076,93
R,S,T,U	Jasa lainnya/ <i>Other Services Activities</i>	407,06	432,95	465,70	502,08	486,61
<b>Produk Domestik Regional Bruto/ Gross Regional Domestic Product</b>		<b>18 611,32</b>	<b>19 801,58</b>	<b>21 065,06</b>	<b>22 353,31</b>	<b>21 926,81</b>

Sumber: BPS Kota Banjarmasin

Sources: BPS-Statistics of Banjarmasin Municipality

Catatan/Note:

\*) Angka sementara

\*\*) Angka sangat sementara

**Tabel 12.1.3. Distribusi Persentase Produk Domestik Regional Bruto Atas Dasar Harga Berlaku Kota Banjarmasin Menurut Lapangan Usaha (Persen), 2016-2020**  
**Table Gross Domestic Regional Bruto at Current Market Prices in Banjarmasin Municipality by Industry (Percent), 2016-2020**

Lapangan Usaha/Industry		2016	2017	2018	2019*	2020**
(1)	(2)	(3)	(4)	(5)	(6)	
A	Pertanian, Kehutanan, dan Perikanan/ <i>Agriculture, Forestry, and Fishing</i>	2,42	2,40	2,37	2,34	2,43
B	Pertambangan dan Penggalian/ <i>Mining and Quarrying</i>	0,00	0,00	0,00	0,00	0,00
C	Industri Pengolahan/ <i>Manufacturing</i>	18,27	18,44	18,20	17,91	17,19
D	Pengadaan Listrik, Gas/ <i>Electricity and Gas</i>	0,33	0,36	0,37	0,37	0,40
E	Pengadaan Air, Pengelolaan Sampah, Limbah, dan Daur Ulang/ <i>Water Supply, Sewerage, Waste Management, and Remediation Activities</i>	1,12	1,12	1,14	1,14	1,23
F	Konstruksi/ <i>Construction</i>	9,72	9,65	9,82	10,11	9,97
G	Perdagangan Besar dan Eceran, dan Reparasi Mobil dan Sepeda Motor/ <i>Wholesale and Retail Trade, Repair of Motor Vehicle and Motorcycles</i>	12,53	12,64	12,69	12,97	12,57
H	Transportasi dan Pergudangan/ <i>Transportation and Storage</i>	10,34	10,23	10,32	10,47	9,92
I	Penyediaan Akomodasi dan Makan Minum/ <i>Accommodation and Food Service Activities</i>	3,15	3,14	3,18	3,25	3,15
J	Informasi dan Komunikasi/ <i>Information and Communication</i>	5,97	6,05	6,04	6,15	6,61
K	Jasa Keuangan dan Asuransi/ <i>Financial and Insurance Activities</i>	13,07	13,07	12,85	12,02	12,29
L	Real Estate/ <i>Real Estate Activities</i>	3,48	3,45	3,44	3,45	3,61
M,N	Jasa Perusahaan/ <i>Business Activities</i>	2,58	2,64	2,72	2,82	2,87
O	Administrasi Pemerintahan, Pertahanan dan Jaminan Sosial Wajib/ <i>Public Administration and Defender, Compulsory Social Security</i>	5,46	5,22	5,15	5,19	5,40
P	Jasa Pendidikan/ <i>Education</i>	4,73	4,75	4,81	4,92	5,04
Q	Jasa Kesehatan dan Kegiatan Sosial/ <i>Human Health and Social Work Activities</i>	4,58	4,59	4,60	4,56	4,99
R,S,T,U	Jasa lainnya/ <i>Other Services Activities</i>	2,26	2,26	2,29	2,35	2,31
<b>Produk Domestik Regional Bruto/ Gross Regional Domestic Product</b>		<b>100,00</b>	<b>100,00</b>	<b>100,00</b>	<b>100,00</b>	<b>100,00</b>

Sumber: BPS Kota Banjarmasin

Sources: BPS-Statistics of Banjarmasin Municipality

Catatan/Note:

\*) Angka sementara

\*\*) Angka sangat sementara

**Tabel 12.1.4. Laju Pertumbuhan Produk Domestik Regional Bruto Atas Dasar Harga Konstan Kota Banjarmasin Menurut Lapangan Usaha (Persen), 2016-2020**  
**Growth Rate of Gross Regional Domestic Product at 2010 Constant Market Prices in Banjarmasin Municipality by Industry (Percent), 2016-2020**

Lapangan Usaha/Industry		2016	2017	2018	2019*	2020**
(1)	(2)	(3)	(4)	(5)	(6)	
A	Pertanian, Kehutanan, dan Perikanan/ <i>Agriculture, Forestry, and Fishing</i>	5,22	5,75	4,36	5,21	1,24
B	Pertambangan dan Penggalian/ <i>Mining and Quarrying</i>	-	-	-	-	-
C	Industri Pengolahan/ <i>Manufacturing</i>	4,45	6,19	5,73	5,76	-6,18
D	Pengadaan Listrik, Gas/ <i>Electricity and Gas</i>	4,96	5,01	7,33	4,54	4,77
E	Pengadaan Air, Pengelolaan Sampah, Limbah, dan Daur Ulang/ <i>Water Supply, Sewerage, Waste Management, and Remediation Activities</i>	7,88	7,41	7,78	7,83	5,92
F	Konstruksi/ <i>Construction</i>	4,70	6,94	8,35	8,41	-3,17
G	Perdagangan Besar dan Eceran, dan Reparasi Mobil dan Sepeda <i>Motor/Wholesale and Retail Trade, Repair of Motor Vehicle and Motorcycles</i>	7,00	6,87	6,83	7,20	-5,42
H	Transportasi dan Pergudangan/ <i>Transportation and Storage</i>	6,59	6,17	7,29	6,75	-6,33
I	Penyediaan Akomodasi dan Makan Minum/ <i>Accommodation and Food Service Activities</i>	6,28	7,35	7,34	7,91	-4,31
J	Informasi dan Komunikasi/ <i>Information and Communication</i>	8,43	7,21	7,22	6,76	6,91
K	Jasa Keuangan dan Asuransi/ <i>Financial and Insurance Activities</i>	8,20	5,71	3,71	0,21	0,77
L	Real Estate/ <i>Real Estate Activities</i>	6,37	6,75	6,86	6,58	1,66
M,N	Jasa Perusahaan/ <i>Business Activities</i>	8,17	8,47	8,62	8,77	-2,16
O	Administrasi Pemerintahan, Pertahanan dan Jaminan Sosial Wajib/ <i>Public Administration and Defender, Compulsory Social Security</i>	2,06	2,64	3,78	7,71	0,87
P	Jasa Pendidikan/ <i>Education</i>	6,82	7,79	7,95	7,99	0,63
Q	Jasa Kesehatan dan Kegiatan Sosial/ <i>Human Health and Social Work Activities</i>	8,93	6,90	6,64	5,83	6,60
R,S,T,U	Jasa lainnya/ <i>Other Services Activities</i>	7,73	6,36	7,56	7,81	-3,08
<b>Produk Domestik Regional Bruto/ Gross Regional Domestic Product</b>		<b>6,28</b>	<b>6,40</b>	<b>6,38</b>	<b>6,12</b>	<b>-1,91</b>

Sumber: BPS Kota Banjarmasin

Sources: BPS-Statistics of Banjarmasin Municipality

Catatan/Note:

\*) Angka sementara

\*\*) Angka sangat sementara

**Tabel 12.1.5. Laju Implisit Menurut Lapangan Usaha (Persen), 2016-2020**  
**Table Implicit Rate by Industry (Percent), 2016-2020**

Lapangan Usaha/Industry		2016	2017	2018	2019*	2020**
(1)		(2)	(3)	(4)	(5)	(6)
A	Pertanian, Kehutanan, dan Perikanan/ <i>Agriculture, Forestry, and Fishing</i>	1,15	2,92	3,40	1,84	1,71
B	Pertambangan dan Penggalian/ <i>Mining and Quarrying</i>					
C	Industri Pengolahan/ <i>Manufacturing</i>	4,13	4,62	1,94	1,06	1,40
D	Pengadaan Listrik, Gas/ <i>Electricity and Gas</i>	21,66	13,26	6,28	2,70	2,87
E	Pengadaan Air, Pengelolaan Sampah, Limbah, dan Daur Ulang/ <i>Water Supply, Sewerage, Waste Management, and Remediation Activities</i>	1,07	2,69	3,09	1,08	0,93
F	Konstruksi/ <i>Construction</i>	4,08	2,25	2,55	3,09	0,98
G	Perdagangan Besar dan Eceran, dan Reparasi Mobil dan Sepeda Motor/ <i>Wholesale and Retail Trade, Repair of Motor Vehicle and Motorcycles</i>	4,12	3,86	2,64	3,55	1,55
H	Transportasi dan Pergudangan/ <i>Transportation and Storage</i>	3,28	2,57	2,69	3,24	0,22
I	Penyediaan Akomodasi dan Makan Minum/ <i>Accommodation and Food Service Activities</i>	2,27	2,27	2,95	2,82	0,61
J	Informasi dan Komunikasi/ <i>Information and Communication</i>	1,20	3,99	1,64	3,61	-0,42
K	Jasa Keuangan dan Asuransi/ <i>Financial and Insurance Activities</i>	2,06	4,08	3,51	1,41	0,57
L	Real Estate/ <i>Real Estate Activities</i>	2,16	2,22	1,93	2,26	2,08
M,N	Jasa Perusahaan/ <i>Business Activities</i>	1,89	4,09	3,53	3,58	2,89
O	Administrasi Pemerintahan, Pertahanan dan Jaminan Sosial Wajib/ <i>Public Administration and Defender, Compulsory Social Security</i>	2,57	2,56	3,75	1,74	2,18
P	Jasa Pendidikan/ <i>Education</i>	6,42	2,61	2,36	2,90	1,00
Q	Jasa Kesehatan dan Kegiatan Sosial/ <i>Human Health and Social Work Activities</i>	4,29	3,11	2,58	1,92	1,70
R,S,T,U	Jasa lainnya/ <i>Other Services Activities</i>	4,46	3,42	3,03	3,14	0,83
<b>Produk Domestik Regional Bruto/ Gross Regional Domestic Product</b>		<b>3,35</b>	<b>3,44</b>	<b>2,63</b>	<b>2,39</b>	<b>1,01</b>

Sumber: BPS Kota Banjarmasin  
 Sources: BPS-Statistics of Banjarmasin Municipality

Catatan/Note:

\*) Angka sementara

\*\*) Angka sangat sementara

**Tabel 12.1.6. Produk Domestik Regional Bruto Atas Dasar Harga Berlaku Menurut Pengeluaran (Milyar Rupiah), 2015-2019**  
**Gross Domestic Regional Bruto at Current Market Prices by Expenditure (Billion Rupiahs), 2015-2019**

Jenis Pengeluaran/ Component of Expenditure		2015	2016	2017	2018*	2019**
(1)	(2)	(3)	(4)	(5)	(6)	
1	Pengeluaran Konsumsi Rumah Tangga/ <i>Household Consumption Expenditure</i>	14 751,54	16 062,06	17 458,37	18 833,05	20 573,15
2	Pengeluaran Konsumsi LNPRT/NPISH <i>Consumption Expenditure</i>	156,15	173,02	188,60	207,43	230,55
3	Pengeluaran Konsumsi Pemerintah/ <i>Government Consumption Expenditure</i>	2 751,54	2 923,42	3 203,55	3 363,83	3 642,40
4	Pembentukan Modal Tetap Bruto/ <i>Gross Fixed Capital Formation</i>	6 645,15	7 229,49	7 777,61	8 762,64	9 692,90
5	Perubahan Inventori/ <i>Changes in Inventories</i>	48,92	51,95	85,09	184,07	181,03
6	Net Ekspor Barang dan Jasa/ <i>Net Export of Goods and Services</i>	- 1 325,23	- 1 145,75	- 874,43	- 955,33	- 1 277,69
<b>Produk Domestik Regional Bruto/ Gross Regional Domestic Product</b>		<b>23 028,08</b>	<b>25 294,18</b>	<b>27 838,80</b>	<b>30 395,69</b>	<b>33 042,33</b>

Sumber: BPS Kota Banjarmasin

Sources: BPS-Statistics of Banjarmasin Municipality

Catatan/Note:

\*) Angka sementara

\*\*) Angka sangat sementara

**Tabel 12.1.7. Produk Domestik Regional Bruto Atas Dasar Harga Konstan 2010 Menurut Pengeluaran (Milyar Rupiah), 2015-2019**  
**Gross Domestic Regional Bruto at 2010 Constant Market Prices by Expenditure (Billion Rupiahs), 2015-2019**

Jenis Pengeluaran/ Component of Expenditure		2015	2016	2017	2018*	2019**
(1)	(2)	(3)	(4)	(5)	(6)	
1	Pengeluaran Konsumsi Rumah Tangga/ <i>Household Consumption Expenditure</i>	11 950,27	12 576,06	13 197,56	13 790,91	14 252,78
2	Pengeluaran Konsumsi LNPRT/ <i>NPISH Consumption Expenditure</i>	116,06	124,37	131,37	140,35	150,81
3	Pengeluaran Konsumsi Pemerintah/ <i>Government Consumption Expenditure</i>	1 980,32	1 980,93	2 064,53	2 107,81	2 185,46
4	Pembentukan Modal Tetap Bruto/ <i>Gross Fixed Capital Formation</i>	5 153,82	5 432,52	5 666,52	6 152,05	6 444,51
5	Perubahan Inventori/ <i>Changes in Inventories</i>	41,26	42,77	68,23	143,82	104,41
6	Net Ekspor Barang dan Jasa/ <i>Net Export of Goods and Services</i>	-1 730,11	- 1 545,33	- 1 326,63	- 1 269,46	- 781,34
<b>Produk Domestik Regional Bruto/ Gross Regional Domestic Product</b>		<b>17 511,61</b>	<b>18 611,32</b>	<b>19 801,58</b>	<b>21 065,48</b>	<b>22 356,63</b>

Sumber: BPS Kota Banjarmasin

Sources: BPS-Statistics of Banjarmasin Municipality

Catatan/Note:

\*) Angka sementara

\*\*\*) Angka sangat sementara



**Tabel 12.1.8. Distribusi Persentase Produk Domestik Regional Bruto Atas Dasar Harga Berlaku Menurut Pengeluaran (Persen), 2015-2019**  
**Table Gross Domestic Regional Bruto at Current Market Prices by Expenditure (Percent), 2015-2019**

Jenis Pengeluaran/ Component of Expenditure	2015	2016	2017	2018*	2019**
(1)	(2)	(3)	(4)	(5)	(6)
1 Pengeluaran Konsumsi Rumah Tangga/ <i>Household Consumption Expenditure</i>	64,06	63,50	62,69	61,96	62,26
2 Pengeluaran Konsumsi LNPRT/ <i>NPISH Consumption Expenditure</i>	0,68	0,68	0,68	0,68	0,70
3 Pengeluaran Konsumsi Pemerintah/ <i>Government Consumption Expenditure</i>	11,95	11,56	11,50	11,07	11,02
4 Pembentukan Modal Tetap Bruto/ <i>Gross Fixed Capital Formation</i>	28,86	28,58	27,94	28,83	29,33
5 Perubahan Inventori/ <i>Changes in Inventories</i>	0,21	0,21	0,31	0,61	0,55
6 Net Ekspor Barang dan Jasa/ <i>Net Export of Goods and Services</i>	-5,75	- 4,53	- 3,14	- 3,14	- 3,87
<b>Produk Domestik Regional Bruto/ Gross Regional Domestic Product</b>	<b>100,00</b>	<b>100,00</b>	<b>100,00</b>	<b>100,00</b>	<b>100,00</b>

Sumber: BPS Kota Banjarmasin

Sources: BPS-Statistics of Banjarmasin Municipality

Catatan/Note:

\*) Angka sementara

\*\*) Angka sangat sementara

**Tabel 12.1.9. Laju Pertumbuhan Ekonomi Kota Banjarmasin Menurut Pengeluaran (Persen), 2015-2019**  
**Table Economic Growth of Banjarmasin Municipality by Expenditure (Percent), 2015-2019**

Jenis Pengeluaran/ Component of Expenditure	2015	2016	2017	2018*	2019**
(1)	(2)	(3)	(4)	(5)	(6)
1 Pengeluaran Konsumsi Rumah Tangga/ <i>Household Consumption Expenditure</i>	5,02	5,24	4,94	4,50	3,35
2 Pengeluaran Konsumsi LNPR/ <i>NPISH Consumption Expenditure</i>	7,91	7,16	5,63	6,83	7,45
3 Pengeluaran Konsumsi Pemerintah/ <i>Government Consumption Expenditure</i>	5,97	0,03	4,16	2,16	3,68
4 Pembentukan Modal Tetap Bruto/ <i>Gross Fixed Capital Formation</i>	7,14	5,41	4,31	8,57	4,75
5 Perubahan Inventori/ <i>Changes in Inventories</i>	-	-	-	-	-
6 Net Ekspor Barang dan Jasa/ <i>Net Export of Goods and Services</i>	-	-	-	-	-
<b>Produk Domestik Regional Bruto/ Gross Regional Domestic Product</b>	<b>5,79</b>	<b>6,28</b>	<b>6,40</b>	<b>6,38</b>	<b>6,13</b>

Sumber: BPS Kota Banjarmasin

Sources: BPS-Statistics of Banjarmasin Municipality

Catatan/Note:

\*) Angka sementara

\*\*) Angka sangat sementara

**Tabel 12.1.10. Laju Implisit Menurut Pengeluaran (Persen), 2016-2020**  
**Table Implicit Rate by Expenditure (Percent), 2016-2020**

Jenis Pengeluaran/ Component of Expenditure		2015	2016	2017	2018*	2019**
(1)		(2)	(3)	(4)	(5)	(6)
1	Pengeluaran Konsumsi Rumah Tangga/ <i>Household Consumption Expenditure</i>	4,30	3,47	3,57	3,57	5,70
2	Pengeluaran Konsumsi LNPRT/ <i>NPISH Consumption Expenditure</i>	4,15	3,39	3,20	2,95	3,44
3	Pengeluaran Konsumsi Pemerintah/ <i>Government Consumption Expenditure</i>	5,14	6,21	5,21	2,79	4,43
4	Pembentukan Modal Tetap Bruto/ <i>Gross Fixed Capital Formation</i>	1,91	3,21	3,14	3,77	5,60
5	Perubahan Inventori/ <i>Changes in Inventories</i>	-	-	-	-	-
6	Net Ekspor Barang dan Jasa/ <i>Net Export of Goods and Services</i>	-	-	-	-	-
<b>Produk Domestik Regional Bruto/ Gross Regional Domestic Product</b>		<b>6,60</b>	<b>3,35</b>	<b>3,44</b>	<b>2,63</b>	<b>2,43</b>

Sumber: BPS Kota Banjarmasin

Sources: BPS-Statistics of Banjarmasin Municipality

Catatan/Note:

\*) Angka sementara

\*\*\*) Angka sangat sementara

# BAB XIII PERBANDINGAN

## Chapter ANTAR KABUPATEN/KOTA Regency/ Municipal Comparison



### ***Kota Banjarmasin tahun 2020***

**#1**

*Jumlah Penduduk terbanyak  
di Provinsi Kalimantan Selatan*

**#2**

*Indeks Pembangunan Manusia (IPM)  
tertinggi ke-2 di Provinsi Kalimantan Selatan*

**#2**

*Laju pertumbuhan ekonomi tertinggi ke-2  
di Provinsi Kalimantan Selatan*



**ULASAN****DESCRIPTION****13.1. Perbandingan Antar Kabupaten/Kota**

Jumlah penduduk Kalimantan Selatan pada tahun 2020 mencapai 4.073.584 jiwa. Penduduk Kota Banjarmasin menjadi penyumbang terbesar dengan proporsi sebesar 16,14 persen. Sedangkan Kabupaten Balangan menjadi kabupaten dengan penduduk paling sedikit di Kalimantan Selatan.

Secara umum, IPM pada tahun 2020 mengalami peningkatan di semua Kabupaten/Kota di Kalimantan Selatan. IPM tertinggi adalah Kota Banjarbaru dengan nilai 79,10 di ikuti oleh Kota Banjarmasin dengan nilai 77,10 persen. IPM Kota Banjarmasin jauh berada di atas IPM Provinsi Kalimantan Selatan yang hanya 70,91.

Laju pertumbuhan ekonomi Kalimantan Selatan 2020 mencapai -1,81 persen. Pertumbuhan ekonomi tertinggi terjadi di Hulu Sungai Utara yaitu sebesar -0,67 persen. Hulu Sungai Tengah berada di urutan kedua dengan pertumbuhan ekonomi -1,01 persen dan masih berada di atas dari pertumbuhan ekonomi Provinsi Kalimantan Selatan.

**13.1. Comparison Between Regency/Municipality**

*Population of South Kalimantan in 2020 reached 4,073,584 inhabitants. Banjarmasin Municipality residents became the largest contributor with a proportion of 16.14 percent. While Balangan into counties with the fewest in South Kalimantan.*

*In general, the human development index in 2010 increased in all regencies/cities in South Kalimantan. The highest HDI value is Banjarbaru Municipality with 79.10 followed by Banjarmasin Municipality with a value of 77.10 percent. IPM Banjarmasin Municipality itself is already far above the HDI province of South Kalimantan only 70.91.*

*South Kalimantan economic growth rate in 2020 reached -1,81 percent. Economic growth was highest in Hulu Sungai Utara in the amount of -0,67 percent. Hulu Sungai Tengah is at second with an economic growth of -1,01 percent and still be on top of economic growth in South Kalimantan.*



### 13.1. PERBANDINGAN ANTAR KABUPATEN/KOTA/ COMPARISON BETWEEN REGENCY/MUNICIPALITY

**Tabel** 13.1.1. Jumlah Penduduk Menurut Kabupaten/Kota di Kalimantan Selatan, 2017-2020  
**Table** Population by Regency/Municipality in Kalimantan Selatan, 2017-2020

Kabupaten/Kota Regency/Municipality	Jumlah Penduduk/ Population			
	2017	2018	2019	2020
(1)	(2)	(3)	(4)	(5)
<b>Kabupaten/Regency</b>				
Tanah Laut	332 980	337 056	340 968	348 966
Kotabaru	329 922	334 518	338 966	325 622
B a n j a r	569 172	576 089	582 727	565 635
Barito Kuala	304 636	307 568	310 335	313 021
T a p i n	185 778	187 649	189 420	189 475
Hulu Sungai Selatan	231 013	232 759	234 374	228 006
Hulu Sungai Tengah	264 650	266 646	268 489	258 721
Hulu Sungai Utara	229 952	232 042	234 004	226 727
Tabalong	246 180	249 268	252 237	253 305
Tanah Bumbu	348 282	359 828	371 525	322 646
Balangan	126 923	128 560	130 138	130 355
<b>Kota/Municipality</b>				
Banjarmasin	689 846	696 463	702 705	657 663
Banjarbaru	247 422	253 920	260 427	253 442
<b>Kalimantan Selatan</b>	<b>4 106 756</b>	<b>4 162 366</b>	<b>4 216 315</b>	<b>4 073 584</b>

Sumber: BPS Provinsi Kalimantan Selatan

Sources: Statistics of Kalimantan Selatan Province



COMPARISON BETWEEN REGENCY/MUNICIPALITY

**Tabel 13.1.2. Persentase Penduduk Menurut Kabupaten/Kota di Kalimantan Selatan, 2017-2020**  
**Table Percentage Population by Regency/Municipality in Kalimantan Selatan, 2017-2020**

Kabupaten/Kota Regency/Municipality	Persentase Jumlah Penduduk/ Percentage Population			
	2017	2018	2019	2020
(1)	(2)	(3)	(4)	(5)
<b>Kabupaten/Regency</b>				
Tanah Laut	8,12	8,11	8,10	8,57
Kotabaru	8,04	8,05	8,06	7,99
B a n j a r	13,87	13,87	13,86	13,89
Barito Kuala	7,43	7,41	7,39	7,68
T a p i n	4,53	4,52	4,51	4,65
Hulu Sungai Selatan	5,65	5,62	5,60	5,60
Hulu Sungai Tengah	6,47	6,44	6,42	6,35
Hulu Sungai Utara	5,62	5,61	5,60	5,57
Tabalong	6,00	6,00	5,99	6,22
Tanah Bumbu	8,33	8,41	8,49	7,92
Balangan	3,09	3,10	3,10	3,20
<b>Kota/Municipality</b>				
Banjarmasin	16,82	16,76	16,70	16,14
Banjarbaru	6,03	6,11	6,19	6,22
<b>Kalimantan Selatan</b>	<b>100,00</b>	<b>100,00</b>	<b>100,00</b>	<b>100,00</b>

Sumber: BPS Provinsi Kalimantan Selatan  
 Sources: Statistics of Kalimantan Selatan Province

**Tabel 13.1.3. Laju Pertumbuhan Ekonomi Menurut Kabupaten/Kota di Kalimantan Selatan, 2018-2020**  
**Table Economic Growth by Regency/Municipality in Kalimantan Selatan, 2018-2020**

Kabupaten/Kota Regency/Municipality	2018	2019*)	2020**)
(1)	(2)	(3)	(4)
<b>Kabupaten/Regency</b>			
Tanah Laut	4,65	3,74	-1,99
Kotabaru	4,89	4,17	-1,87
B a n j a r	5,01	4,52	-1,96
Barito Kuala	5,21	5,05	-1,04
T a p i n	5,01	4,25	-1,50
Hulu Sungai Selatan	6,14	5,30	-1,19
Hulu Sungai Tengah	5,16	4,78	-1,01
Hulu Sungai Utara	5,83	5,52	-0,67
Tabalong	3,78	3,67	-2,62
Tanah Bumbu	4,14	3,63	-1,46
Balangan	3,13	3,17	-2,47
<b>Kota/Municipality</b>			
Banjarmasin	6,38	6,12	-1,91
Banjarbaru	6,90	6,92	-1,88
<b>Kalimantan Selatan</b>	<b>5,12</b>	<b>4,08</b>	<b>-1,81</b>

Sumber: BPS Provinsi Kalimantan Selatan  
 Sources: Statistics of Kalimantan Selatan Province

Catatan :

\*) Angka diperbaiki

\*\*) Angka sementara

COMPARISON BETWEEN REGENCY/MUNICIPALITY

**Tabel** 13.1.4. Jumlah Penduduk Miskin Menurut Kabupaten/Kota di Kalimantan Selatan, 2017-2020  
**Table** Population of Poor by Regency/Municipality in Kalimantan Selatan, 2017-2020

Kabupaten/Kota Regency/Municipality	Jumlah Penduduk Miskin (000)/ Population of Poor (000)			
	2017	2018	2019	2020
(1)	(2)	(3)	(4)	(5)
<b>Kabupaten/Regency</b>				
Tanah Laut	15,31	14,87	15,45	14,79
Kotabaru	14,44	15,17	15,29	14,60
B a n j a r	16,85	15,62	15,91	15,12
Barito Kuala	15,64	14,09	14,49	14,25
T a p i n	7,01	6,98	6,51	5,90
Hulu Sungai Selatan	13,45	12,22	12,64	12,39
Hulu Sungai Tengah	16,17	16,14	16,10	15,47
Hulu Sungai Utara	15,35	14,92	15,40	14,72
Tabalong	15,00	14,87	15,22	14,70
Tanah Bumbu	17,02	17,06	17,35	16,83
Balangan	7,21	7,21	7,27	7,06
<b>Kota/Municipality</b>				
Banjarmasin	28,93	29,24	29,65	31,31
Banjarbaru	11,54	10,64	11,22	10,75
<b>Kalimantan Selatan</b>	<b>193,92</b>	<b>189,03</b>	<b>192,48</b>	<b>187,87</b>

Sumber: BPS Provinsi Kalimantan Selatan  
 Sources: Statistics of Kalimantan Selatan Province

**Tabel** 13.1.5. Indeks Pembangunan Manusia Menurut Kabupaten/Kota dan  
**Table** Komponennya, 2019-2020  
*Human Development Index by Regency and Component, 2019-2020*

Kabupaten/Kota <i>Regency/Municipality</i>	Angka Harapan Hidup/ <i>Life Expectancy</i> (tahun)		Harapan Lama Sekolah/ <i>Expected Years Schooling</i> (persen)	
	2019	2020	2019	2020
(1)	(2)	(3)	(4)	(5)
<b>Kabupaten/Regency</b>				
Tanah Laut	69,31	69,45	11,96	12,01
Kotabaru	69,10	69,21	11,92	11,93
B a n j a r	66,97	67,21	12,28	12,44
Barito Kuala	65,88	66,09	12,38	12,39
T a p i n	70,23	70,40	11,86	11,94
Hulu Sungai Selatan	65,82	65,97	12,1	12,17
Hulu Sungai Tengah	65,82	66,01	12,19	12,20
Hulu Sungai Utara	63,58	63,83	12,88	12,91
Tabalong	70,33	70,44	12,59	12,72
Tanah Bumbu	70,08	70,34	12,36	12,37
Balangan	67,59	67,72	12,37	12,46
<b>Kota/Municipality</b>				
Banjarmasin	70,98	71,13	13,92	13,93
Banjarbaru	71,87	71,99	14,80	14,81
<b>Kalimantan Selatan</b>	<b>68,49</b>	<b>68,66</b>	<b>12,52</b>	<b>12,52</b>

Lanjutan Tabel/Continued Table 13.1.5.

Kabupaten/Kota Regency/Municipality	Rata-rata Lama Sekolah/ Average length of school (tahun)		Pengeluaran per Kapita Disesuaikan/ Purchasing Power Parity (ribu rupiah)		Indeks Pembangunan Manusia/ Human Development Index	
	2019	2020	2019	2020	2019	2020
(1)	(2)	(3)	(4)	(5)	(6)	(7)
<b>Kabupaten/Regency</b>						
Tanah Laut	7,64	7,88	11 318	11 207	69,04	69,38
Kotabaru	7,42	7,43	11 731	11 530	68,95	68,86
B a n j a r	7,34	7,35	12 681	12 603	68,94	69,18
Barito Kuala	7,33	7,34	9 952	9 805	66,24	66,22
T a p i n	7,75	7,76	12 088	11 841	70,13	70,11
Hulu Sungai Selatan	7,74	7,75	12 835	12 672	68,80	68,85
Hulu Sungai Tengah	7,99	8,00	12 257	12 153	68,80	68,84
Hulu Sungai Utara	7,37	7,53	9 772	9 527	65,49	65,59
Tabalong	8,78	9,10	11 476	11 283	71,78	72,19
Tanah Bumbu	7,71	7,96	12 025	11 718	70,50	70,17
Balangan	7,27	7,55	11 557	11 452	68,39	68,82
<b>Kota/Municipality</b>						
Banjarmasin	9,94	9,95	14 547	14 306	77,16	77,1
Banjarbaru	10,94	10,95	13 949	13 675	79,22	79,1
<b>Kalimantan Selatan</b>	<b>8,2</b>	<b>8,29</b>	<b>12 253</b>	<b>12 032</b>	<b>70,72</b>	<b>70,91</b>

Sumber: BPS Provinsi Kalimantan Selatan

Sources: Statistics of Kalimantan Selatan Province

# DATA

MENCERDASKAN BANGSA  
*Enlighten The Nation*



**BADAN PUSAT STATISTIK  
KOTA BANJARMASIN**

Jl. Gatot Subroto No. 5 Banjarmasin 70235  
Telp./Fax. (0511) 6773031, 6773932  
Email. [bps6371@bps.go.id](mailto:bps6371@bps.go.id)  
Website: <https://banjarmasinkota.bps.go.id>

ISSN 0215-6857



9 770215 685002