


# KOTA PONTIANAK DALAM ANGKA

PONTIANAK MUNICIPALITY IN FIGURES

# 2021



**Badan Pusat Statistik  
Kota Pontianak**

Statistics of Pontianak Municipality

# KOTA PONTIANAK DALAM ANGKA

PONTIANAK MUNICIPALITY IN FIGURES

# 2021



**KOTA PONTIANAK DALAM ANGKA**  
***Pontianak Municipality in Figures***  
**2021**

ISSN: 0215-6881

No. Publikasi/*Publication Number*: 61710.2101

Katalog /*Catalog*: 1102001.6171

Ukuran Buku/*Book Size*: 14,8 cm x 21 cm

Jumlah Halaman/*Number of Pages* : xl + 375 hal/*pages*

Naskah/*Manuscript*:

BPS Kota Pontianak/*BPS-Statistics of Pontianak Municipality*

Penyunting/*Editor*:

BPS Kota Pontianak/*BPS-Statistics of Pontianak Municipality*

Gambar Kover/*Cover Design*:

Seksi Integrasi Pengolahan dan Diseminasi Statistik/*Section of Integration Processing and Statistics Dissemination*

Ilustrasi Kover/*Cover Illustration*:

Istana Kadariah, Monumen Sebelas Digulis, dan Tugu Khatulistiwa/  
*Kadariah Palace, Sebelas Digulis Monument, and Equator Monument*

Diterbitkan oleh/*Published by*:

©BPS Kota Pontianak/*BPS-Statistics of Pontianak Municipality*

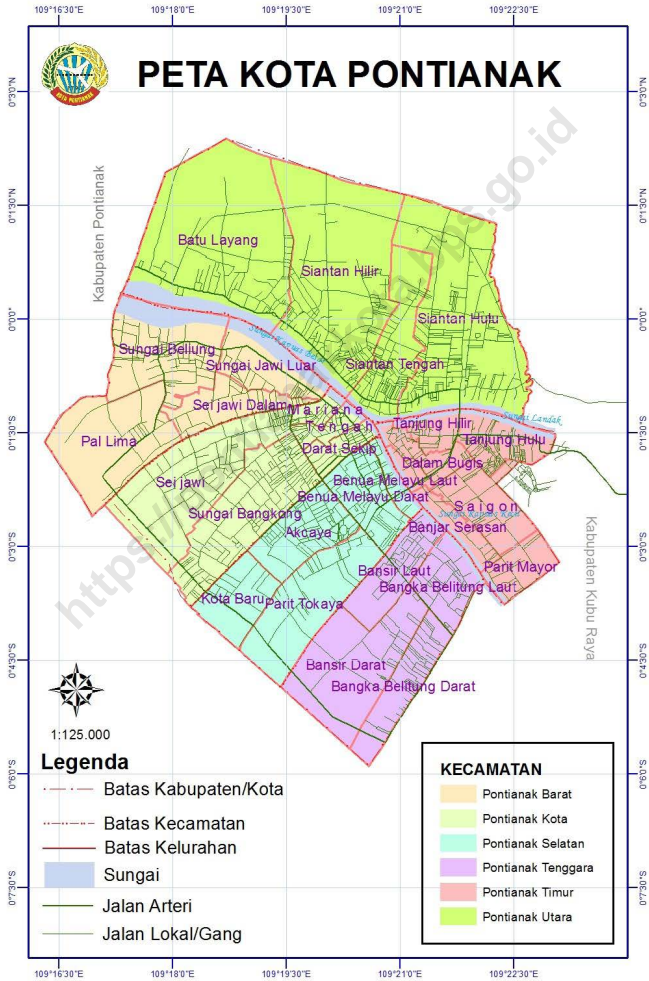
Dicetak oleh/*Printed by*:

CV Sembilan Sembilan

Dilarang mengumumkan, mendistribusikan, mengomunikasikan, dan/atau menggandakan sebagian atau seluruh isi buku ini untuk tujuan komersil tanpa izin tertulis dari Badan Pusat Statistik.

*Prohibited to announce, distribute, communicate, and/or copy part or all of this book for commercial purpose without permission from BPS-Statistics Indonesia.*

**PETA WILAYAH KOTA PONTIANAK**  
**MAP OF PONTIANAK MUNICIPALITY**





**KEPALA BPS KOTA PONTIANAK**  
**CHIEF STATISTICIAN OF PONTIANAK MUNICIPALITY**



**SUMINAR KRISTIANI, SE., ME.**





## KATA PENGANTAR

Kota Pontianak Dalam Angka merupakan publikasi tahunan BPS Kota Pontianak yang menyajikan beragam jenis data dari BPS, SKPD Pemerintah Kota Pontianak dan institusi lain. Publikasi ini memuat gambaran umum tentang keadaan geografi dan iklim serta perkembangan kondisi sosial, demografi dan perekonomian Kota Pontianak. Beberapa tabel tertentu data dapat disajikan pada tingkat Kecamatan dan tingkat Kabupaten/Kota Provinsi Kalimantan Barat untuk melihat keterbandingan antar wilayah. Judul tabel dan penjelasan dalam publikasi ini menggunakan bahasa Indonesia dan Inggris.

Publikasi Kota Pontianak dalam Angka 2021 memuat tabel-tabel yang sebagian besar menyajikan data Tahun 2020 yang meliputi keadaan geografi/ iklim, pemerintahan, penduduk dan ketenagakerjaan, sosial, pertanian, perindustrian/ energi, perdagangan, transportasi, komunikasi dan pariwisata, keuangan dan harga, pengeluaran penduduk, pendapatan regional, kemiskinan serta perbandingan regional.

Kami mengucapkan banyak terima kasih kepada semua pihak yang telah membantu kegiatan penyusunan dan penerbitan Publikasi ini. Akhirnya saran dan kritik yang membangun untuk perbaikan dan penyempurnaan publikasi ini dimasa mendatang sangat kami harapkan.

Pontianak, Februari 2021  
Kepala BPS  
Kota Pontianak

**SUMINAR KRISTIANI, SE., ME.**





## **PREFACE**

*Pontianak in Figures is an annual publication BPS Pontianak serving a variety of types of data from BPS, Pontianak Municipality Government and other institutions. This publication contains an overview of the state of geography and climate and the development of social, demographic and economic of Pontianak Municipality. Some specific table data can be presented at subdistrict level and District/Municipality of Kalimantan Barat Province to see the comparison of regions. Title of tables and explanations in this publication uses Indonesian and English.*

*Publication of Pontianak in Figures 2021 contains tables that most of the present data for 2020 which includes the state of geography/climate, governance, population and employment, social, agricultural, industrial/energy, trade, transport, communications and tourism, finance and prices, spending population, regional income, poverty and regional comparisons.*

*We are very appreciative to those who have helped in preparation and issuance of this publication, finally suggestion and critics from user for improvement of the next issues are welcome. We welcome any suggestions and feedback for improvement of this publication in an upcoming issue.*

*Pontianak, February 2021  
Chief Statistician of  
Pontianak Municipality*

**SUMINAR KRISTIANI, SE., ME.**

## DAFTAR ISI / CONTENTS

	Halaman <i>Page</i>
Kata Pengantar/ <i>Preface</i> .....	vii
Daftar Isi/ <i>Contents</i> .....	ix
Daftar Tabel/ <i>List of Tables</i> .....	xi
Daftar Gambar/ <i>List of Figures</i> .....	xxxv
Daftar Singkatan/ <i>List of Abbreviations</i> .....	xxxix
Statistik Kunci/ <i>Key Statistics</i> .....	xl
1. Geografi dan Iklim/ <i>Geography and Climate</i> .....	1
2. Pemerintahan/ <i>Government</i> .....	17
3. Penduduk dan Ketenagakerjaan/ <i>Population and Employment</i> .....	69
4. Sosial dan Kesejahteraan Rakyat/ <i>Social and Welfare</i> .....	103
5. Pertanian, Kehutanan, Peternakan, dan Perikanan/ <i>Agriculture, Forestry, Livestock, and Fishery</i> .....	189
6. Industri, Pertambangan, dan Energi/ <i>Industry, Mining, and Energy</i> .....	249
7. Pariwisata/ <i>Tourism</i> .....	271
8. Transportasi dan Komunikasi/ <i>Transportation and Communication</i> .....	285
9. Perbankan, Koperasi, dan Harga-harga/ <i>Banking, Cooperative, and Prices</i> .....	303
10. Pengeluaran Penduduk/ <i>Population Expenditure</i> .....	331
11. Perdagangan/ <i>Trade</i> .....	339
12. Sistem Neraca Regional/ <i>System of Regional Accounts</i> .....	351
13. Perbandingan Antar Kabupaten/Kota/ <i>Regency/Municipal Comparison</i> .....	371



## DAFTAR TABEL/LIST OF TABLES

Halaman  
Page

<b>1.</b>	<b>GEOGRAFI DAN IKLIM/GEOGRAPHY AND CLIMATE</b>	
<b>1.1</b>	<b>KEADAAN GEOGRAFI</b>	
	<b>GEOGRAPHY CONDITION</b>	
1.1.1	Luas Daerah dan Jumlah Pulau Menurut Kecamatan, (2020) <i>Total Area and Number of Islands by Subdistrict, (2020)</i> .....	9
1.1.2	Letak Geografis Kota Pontianak <i>Geographical Location of Pontianak Municipality</i> .....	11
1.1.3	Sungai/Parit di Kota Pontianak Menurut Kecamatan, 2020 <i>Rivers/Canals by Subdistrict in Pontianak Municipality, 2020</i> .....	12
1.2.1	Suhu Udara, Kelembaban, dan Tekanan Udara di Kota Pontianak, 2020 <i>Temperature, Humidity, and Atmospheric Pressure in Pontianak Municipality, 2020</i> .....	14
1.2.2	Kecepatan Angin dan Arah Angin di Kota Pontianak, 2020 <i>Wind Velocity and Wind Direction In Pontianak Municipality, 2020</i> .....	15
1.2.3	Jumlah Hari Hujan dan Curah Hujan di Kota Pontianak, 2020 <i>Number of Rainy Days and Precipitation in Pontianak Municipality, 2020</i> .....	16
<b>2.</b>	<b>PEMERINTAHAN/GOVERNMENT</b>	
<b>2.1</b>	<b>WILAYAH ADMINISTRATIF</b>	
	<b>ADMINISTRATIVE AREA</b>	
2.1.1	Jumlah Desa <sup>1</sup> /Kelurahan Menurut Kecamatan di Kota Pontianak, 2016-2020 <i>Number of Villages<sup>1</sup>/Kelurahan by Subdistrict in Pontianak Municipality, 2016–2020</i> .....	26
2.1.2	Jumlah Rukun Warga (RW) dan Rukun Tetangga (RT) menurut Kecamatan di Kota Pontianak, 2019-2020 <i>Number of Hamlet (RW) and Neighbourhood (RT) by Subdistrict in Pontianak Municipality, 2019–2020</i> .....	27

<b>2.2</b>	<b>DEWAN PERWAKILAN RAKYAT DAERAH</b>	
	<b>REGIONAL HOUSE OF REPRESENTATIVE</b>	
2.2.1	Banyaknya Anggota DPRD Menurut Partai Politik dan Jenis Kelamin di Kota Pontianak, 2020 <i>Members of Parliament by Political Parties and Sex in Pontianak Municipality, 2020</i> .....	28
2.2.2	Banyaknya Keputusan DPRD Menurut Jenis Keputusan di Kota Pontianak, 2016-2020 <i>Number of Parliament Decrees by Kind of Regulation in Pontianak Municipality, 2016-2020</i> .....	29
2.2.3	Jumlah Perolehan Suara Dalam Pemilihan Presiden dan Wakil Presiden Tahun 2019 di Kota Pontianak <i>Number of vote in Governor Election 2019 by Subdistrict and Candidate in Pontianak Municipality</i> .....	30
2.2.4	Jumlah Pemilih Dalam Pemilihan Walikota 2018 Menurut Kecamatan di Kota Pontianak <i>Number of Elector in Governor Election 2018 by Subdistrict and Candidate in Pontianak Municipality</i> .....	31
2.2.5	Daftar Pemilih (DPT) dan Tingkat Partisipasi Pada Pemilu Legeslatif dan Pemilu Presiden dan Wakil Presiden 2019 Menurut Kecamatan di Kota Pontianak <i>Number of Voting and Participan Rate in Governor and Legislative Election 2019 by Subdistrict in Pontianak Municipality</i> .....	32
<b>2.3</b>	<b>SUMBER DAYA MANUSIA</b>	
	<b>HUMAN RESOURCES</b>	
2.3.1	Jumlah Pegawai Negeri Sipil Menurut Jabatan dan Jenis Kelamin di Kota Pontianak, Desember 2019 dan Desember 2020 <i>Number of Civil Servants by Occupation and Sex in Pontianak Municipality, Desember 2019 dan Desember 2020</i> .....	33
2.3.2	Jumlah Pegawai Negeri Sipil Menurut Tingkat Pendidikan dan Jenis Kelamin di Kota Pontianak Desember 2019 dan Desember 2020 <i>Number of Civil Servants by Educational Level and Sex in Pontianak Municipality December 2019 and December 2020</i> .....	35

2.3.3	Jumlah Pegawai Negeri Sipil Menurut Tingkat Kepangkatan dan Jenis Kelamin di Kota Pontianak Desember 2019 dan Desember 2020 <i>Number of Civil Servants by Hierarchy and Sex in Pontianak Municipality, December 2019 and December 2020</i> .....	37
2.3.4	Jumlah Pegawai Negeri Sipil Pemerintah Kota Pontianak Menurut Instansi Dan Jenis Kelamin, 2020 <i>Public Servants of Government of Pontianak Municipality by Institution and Sex, 2020</i> .....	39
2.3.5	Jumlah Pegawai Negeri Sipil Pemerintah Kota Pontianak Menurut Instansi dan Pendidikan, 2020 <i>Civil Servants of Government of Pontianak Municipality by Institution and Education, 2020</i> .....	43
2.3.6	Jumlah Pegawai Negeri Sipil Pemerintah Kota Pontianak Menurut Instansi dan Golongan, 2020 <i>Civil Servants of Government of Pontianak Municipality by Institution and Grade, 2020</i> .....	47
2.3.7	Jumlah Pegawai Negeri Sipil Pemerintah Kota Pontianak Menurut Instansi dan Jabatan, 2020 <i>Civil Servants of Government of Pontianak Municipality By Institution and Occupation, 2020</i> .....	51
<b>2.4</b>	<b>KEUANGAN PEMERINTAH</b> <b>GOVERNMENT FINANCE</b>	
2.4.1	Realisasi Pendapatan Daerah Otonom Kota Pontianak, 2019-2020 (Rupiah) <i>Actual Autonomous Income of Pontianak Municipality, 2019-2020 (Rupiah)</i> .....	55
2.4.2	Realisasi Belanja Pembangunan Daerah Otonom Kota Pontianak, 2019-2020 (Rupiah) <i>Actual Development of Autonomous Expenditure of Pontianak Municipality, 2019-2020 (Rupiah)</i> .....	56
2.4.3	Realisasi Transfer dan Pembiayaan Pembangunan Daerah Otonom Kota Pontianak, 2019-2020 <i>Actual Development of Autonomous Expenditure of Pontianak Municipality, 2019-2020</i> .....	57

2.5.1	Jumlah Peserta JKN-KIS* Aktif yang Terdaftar di Puskesmas Kota Pontianak, 2020 <i>Number of Health Insurance Member of Puskesmas in Pontianak Municipality, 2020</i> .....	58
2.5.2	Jumlah Peserta JKN-KIS* Aktif yang Terdaftar di Dokter Keluarga dan Klinik, 2020 <i>Number of Health Insurance Member of Family Doctor and Clinic, 2020</i> .....	59
2.5.3	Banyaknya Akta Kelahiran yang Dikeluarkan di Kota Pontianak, 2011-2020 <i>Number of Birth Certificates are Issued in Pontianak Municipality, 2011-2020</i> .....	60
2.5.4	Banyaknya Pembuatan Akta Menurut Jenis Akta dan Bulan Pembuatan di Kota Pontianak, 2020 <i>Number of Certificate Productions by Type of Certificate and Production Month, 2020</i> .....	61
2.5.5	Jumlah Surat Izin Mengemudi (SIM) yang Dikeluarkan Menurut Jenis SIM di Kota Pontianak, 2020 <i>Number of Driving Liscense Issued by Type in Pontianak Municipality, 2020</i> .....	63
2.5.6	Jumlah Pelanggaran lalu Lintas Menurut Jenis Pelanggarannya di Kota Pontianak, 2020 <i>Number of Traffic Violations by Type in Pontianak Municipality, 2020</i> ..	64
2.5.7	Jumlah Kendaraan Bermotor Yang Terlibat Pelanggaran Lalu lintas Menurut Jenis Kendaraan di Kota Pontianak, 2020 <i>Number of Motor Vehicles Involved Traffic Violations by Type In Pontianak Municipality, 2020</i> .....	65
2.5.8	Jumlah Pelanggaran Lalu lintas Jalan Raya Dalam Wilayah Kota Pontianak Menurut Profesi Pelanggar, 2020 <i>Highway Traffic Violations In Pontianak Regional According to the Offenders Profession, 2020</i> .....	66
2.5.9	Jumlah Kecelakaan Lalu Lintas Jalan Raya Menurut Jenis Korban dan Kerugian di Kota Pontianak, 2020 <i>Number of Traffic Accidents by Victim Condition and Material Losing in Pontianak Municipality, 2020</i> .....	67

2.5.10	Jumlah Kecelakaan Lalu lintas Jalan Raya Menurut Profesi Pelaku yang Terlibat di Kota Pontianak, 2020 <i>Number of Traffic Accidents Motor Vehicle by Drivers Profession in Pontianak Municipality, 2020 .....</i>	68
<b>3.</b>	<b>PENDUDUK DAN KETENAGAKERJAAN/ POPULATION AND EMPLOYMENT</b>	
<b>3.1</b>	<b>PENDUDUK POPULATION</b>	
3.1.1	Penduduk, Laju Pertumbuhan Penduduk per Tahun, Distribusi Persentase Penduduk, Kepadatan Penduduk, Rasio Jenis Kelamin Penduduk Menurut Kecamatan di Kota Pontianak, 2020 <i>Population, Annual Population Growth Rate, Percentage Distribution of Population, Population Density, and Population Sex Ratio by Subdistrict in Pontianak Municipality, 2020.....</i>	78
3.1.2	Penduduk Kota Pontianak Menurut Kecamatan, Jenis Kelamin dan Sex Ratio, 2020 <i>Population of Pontianak Municipality by Subdistrict, Sex and Sex Ratio, 2020 .....</i>	81
3.1.3	Banyaknya Penduduk, Rumah Tangga dan rata-rata Anggota Rumah tangga Menurut Kecamatan di Kota Pontianak, 2020 <i>Number of Population, Households and Average Household Member by Subdistrict in the Municipality of Pontianak, 2020 .....</i>	82
3.1.4	Penduduk Menurut Kelompok Umur dan Jenis Kelamin di Kota Pontianak 2020 <i>Population by Age Group and Sex in Pontianak Municipality, 2020.....</i>	83
3.1.5	Proyeksi Penduduk Menurut Kelompok Umur Sasaran Program dan Jenis Kelamin di Kota Pontianak, 2020 <i>Population Projections by Age Group, Program Target and Sex of Pontianak Municipality, 2020 .....</i>	84
3.1.6	Proporsi Penduduk Perempuan Usia 25 Tahun atau Lebih yang Pernah Kawin Menurut Usia Perkawinan Pertama di Kota Pontianak (Persen), 2015-2020 <i>Proportion of Female Population Aged 25 or More Who Have Been Married by The Age of First Mariage in Pontianak Municipality (Percent), 2015-2020.....</i>	85



3.1.7	Persentase Penduduk Usia 10 Tahun atau Lebih Menurut Status Perkawinan di Kota Pontianak, 2020 <i>Percentage of Population Aged 10 or More by Marital Status in Pontianak Municipality, 2020</i> .....	86
3.1.8	Persentase Penduduk Berumur 10 Tahun atau Lebih Menurut Kelompok Umur dan Status Perkawinan, 2020 <i>Percentage of Population Aged 10 or More by Marital Status in Pontianak Municipality, 2020</i> .....	87
3.1.9	Persentase Penduduk Perempuan Berumur 10 Tahun atau Lebih Menurut Kelompok Umur dan Status Perkawinan, 2020 <i>Percentage of Female Population Aged 10 or More by Aged Group and Marital Status, 2020</i> .....	88
3.1.10	Persentase Penduduk Laki-laki Berumur 10 Tahun atau Lebih Menurut Kelompok Umur dan Status Perkawinan, 2020 <i>Percentage of Population Aged 10 or More by Marital Status in Pontianak Municipality, 2020</i> .....	89
3.1.11	Persentase Penduduk Usia Sekolah Menurut Jenis Kelamin, 2020 <i>Percentage of School-Age Population by Sex, 2020</i> .....	90
<b>3.2</b>	<b>KETENAGAKERJAAN EMPLOYMENT</b>	
3.2.1	Jumlah Penduduk Berumur 15 Tahun Keatas Menurut Jenis Kegiatan Selama Seminggu yang Lalu dan Jenis Kelamin di Kota Pontianak, 2020 <i>Population Aged 15 Years and Over by Type of Activity During The Previous Week and Sex in Pontianak Municipality, 2020</i> .....	91
3.2.2	Penduduk Berumur 15 Tahun ke Atas Menurut Pendidikan Tertinggi yang Ditamatkan dan Jenis Kegiatan Selama Seminggu yang Lalu di Kota Pontianak, 2020 <i>Population 15 Years of Age and Over by Educational Attainment and Type of Activity During the Previous Week in Pontianak Municipality, 2020</i> .....	92

3.2.3	Penduduk Berumur 15 Tahun Ke Atas yang Bekerja Selama Seminggu yang Lalu Menurut Status Pekerjaan Utama dan Jenis Kelamin di Kabupaten/Kota Pontianak, 2020 <i>Population 15 Years of Age and Over who Worked During The Previous Week by Main Employment Status and Sex in Pontianak Municipality, 2020</i> .....	94
3.2.4	Penduduk Berumur 15 Tahun atau Lebih Yang Bekerja Menurut Kelompok Umur dan Jenis Kelamin di Kota Pontianak, 2020 <i>Working Population of Pontianak Municipality Aged 15 or More by Age Group and Sex, 2020</i> .....	95
3.2.5	Penduduk Berumur 15 Tahun atau Lebih yang Bekerja Menurut Lapangan Usaha Utama dan Jenis Kelamin di Kota Pontianak, 2020 <i>Working Population of Pontianak Municipality Aged 15 or More by Main Industrial Sectors and Sex, 2020</i> .....	96
3.2.6	Jumlah Pencari Kerja Menurut Bulan dan Pendidikan di Kota Pontianak, 2020 <i>Number of Job Seeker by Month and Education Level in Pontianak Municipality, 2020</i> .....	97
3.2.7	Jumlah Pencari Kerja Menurut Kecamatan dan Jenis Kelamin di Kota Pontianak, 2020 <i>Number of Job Seeker by Subdistrict and Sex in Pontianak Municipality, 2020</i> .....	98
3.2.8	Jumlah Pencari Kerja Menurut Kecamatan dan Pendidikan di Kota Pontianak, 2020 <i>Number of Job Seeker by Subdistrict and Education in Pontianak Municipality 2020</i> .....	99
3.2.9	Jumlah Pencari Kerja/Penempatan Kerja Menurut Pendidikan dan Jenis Kelamin di Kota Pontianak, 2020 <i>Number of Worker Distributed/Work Placement by Education and Type of Sex in Pontianak Municipality, 2020</i> .....	100
3.2.10	Rata-rata Kebutuhan Hidup Layak (KHL) Pekerja Lajang (PL) di Kota Pontianak, 2016-2020 <i>Average Minimum Life Requirement in Pontianak Municipality, 2016-2020</i> .....	101
3.2.11	Ketentuan Upah Minimum yang Berlaku di Kota Pontianak, 2012-2020 <i>Minimum Wages in Pontianak Municipality, 2012-2020</i> .....	102

**4. SOSIAL DAN KESEJAHTERAAN RAKYAT/SOCIAL AND WELFARE**

**4.1 PENDIDIKAN**

**EDUCATION**

4.1.1	Jumlah Sekolah, Guru, dan Murid Taman Kanak-Kanak (TK) di Bawah Kementerian Pendidikan dan Kebudayaan Menurut Kecamatan di Kota Pontianak, 2019/2020 dan 2020/2021 <i>Number of Schools, Teachers, and Pupils in Kindergarten Under The Ministry of Education and Culture by Subdistrict in Pontianak Municipality, 2019/2020 dan 2020/2021</i> .....	111
4.1.2	Jumlah Sekolah, Guru, dan Murid Raudatul Athfal (RA) di Bawah Kementerian Agama Menurut Kecamatan di Kota Pontianak, 2019/2020 dan 2020/2021 <i>Number of Schools, Teachers, and Pupils in Raudatul Athfal (RA) Under The Ministry of Religious Affairs by Subdistrict in Pontianak Municipality, 2019/2020 dan 2020/2021</i> .....	114
4.1.3	Jumlah Sekolah, Guru, dan Murid Sekolah Dasar (SD) di Bawah Kementerian Pendidikan dan Kebudayaan Menurut Kecamatan di Kota Pontianak, 2019/2020 dan 2020/2021 <i>Number of Schools, Teachers, and Pupils in Primary Schools Under The Ministry of Education and Culture by Subdistrict in Pontianak Municipality, 2019/2020 dan 2020/2021</i> .....	115
4.1.4	Jumlah Sekolah, Guru, dan Murid Madrasah Ibtidaiyah (MI) di Bawah Kementerian Agama Menurut Kecamatan Menurut Kecamatan di Kota Pontianak, 2019/2020 dan 2020/2021 <i>Number of Schools, Teachers, and Pupils in Madrasah Ibtidaiyah (MI) Under The Ministry of Religious Affairs by Subdistrict in Pontianak Municipality, 2019/2020 dan 2020/2021</i> .....	118
4.1.5	Jumlah Sekolah, Guru, dan Murid Sekolah Menengah Pertama (SMP) di Bawah Kementerian Pendidikan dan Kebudayaan Menurut Kecamatan di Kota Pontianak, 2019/2020 dan 2020/2021 <i>Number of Schools, Teachers, and Pupils in Junior High Schools Under The Ministry of Education and Culture by Subdistrict in Pontianak Municipality, 2019/2020 dan 2020/2021</i> .....	119

4.1.6	<p>Jumlah Sekolah, Guru, dan Murid Madrasah Tsanawiyah (MTs) di Bawah Kementerian Agama Menurut Kecamatan di Kota Pontianak, 2019/2020 dan 2020/2021 <i>Number of Schools, Teachers, and Pupils in Madrasah Tsanawiyah (MTs) Under The Ministry of Religious Affairs by Subdistrict in Pontianak Municipality, 2019/2020 dan 2020/2021</i> .....</p>	122
4.1.7	<p>Jumlah Sekolah, Guru, dan Murid Sekolah Menengah Atas (SMA) di Bawah Kementerian Pendidikan dan Kebudayaan Menurut Kecamatan di Kota Pontianak, 2019/2020 dan 2020/2021 <i>Number of Schools, Teachers, and Pupils in Senior High Schools Under The Ministry of Education and Culture by Subdistrict in Pontianak Municipality, 2019/2020 dan 2020/2021</i> .....</p>	123
4.1.8	<p>Jumlah Sekolah, Guru, dan Murid Sekolah Menengah Kejuruan (SMK) di Bawah Kementerian Pendidikan dan Kebudayaan Menurut Kecamatan di Kota Pontianak, 2019/2020 dan 2020/2021 <i>Number of Schools, Teachers, and Pupils in Vocational High Schools Under The Ministry of Education and Culture by Subdistrict in Pontianak Municipality, 2019/2020 dan 2020/2021</i> .....</p>	126
4.1.9	<p>Jumlah Sekolah, Guru, dan Murid Madrasah Aliyah (MA) di Bawah Kementerian Agama Menurut Kecamatan di Kota Pontianak, 2019/2020 dan 2020/2021 <i>Number of Schools, Teachers, and Pupils in Madrasah Aliyah (MA) Under the Ministry of Religious Affairs by Subdistrict in Pontianak Municipality, 2019/2020 dan 2020/2021</i> .....</p>	129
4.1.10	<p>Jumlah Desa<sup>1</sup>/Kelurahan yang Memiliki Fasilitas Sekolah Menurut Kecamatan dan Tingkat Pendidikan, 2018 – 2020 <i>Number of Villages<sup>1</sup> Having Educational Facilities by Subdistrict and Educational Level, 2018 – 2020</i>.....</p>	130
4.1.11	<p>Angka Partisipasi Murni (APM) dan Angka Partisipasi Kasar (APK) Menurut Jenjang Pendidikan di Kota Pontianak, 2019 dan 2020 <i>Net Participation Rates and Gross Participation Rates by Educational Level in Pontianak Municipality, 2019 and 2020</i>.....</p>	135
4.1.12	<p>Persentase Penduduk Berumur 15 Tahun ke Atas yang Melek Huruf Menurut Kelompok Umur di Kota Pontianak, 2019 dan 2020 <i>Percentage of Literate People Aged 15 Years and Over by Age Group in Pontianak Municipality, 2019 and 2020</i> .....</p>	136

**4.2 KESEHATAN**

**HEALTH**

4.2.1	Jumlah Desa <sup>1</sup> /Kelurahan Yang Memiliki Sarana Kesehatan Menurut Kecamatan, 2015–2020 <i>Number of Villages<sup>1</sup> Having Health Facilities by Subdistrict, 2015–2020</i> .....	137
4.2.2	Jumlah Tenaga Kesehatan Menurut Kecamatan di Kota Pontianak, 2020 <i>Number of Medical Personnel by Subdistrict in Pontianak Municipality, 2020</i> .....	143
4.2.3	Persentase Penduduk yang Mempunyai Keluhan Kesehatan Selama Sebulan Terakhir Menurut Kecamatan, 2015–2020 <i>Percentage of People Who Had Health Complaint During a Month Prior to The Survey by Subdistrict, 2015–2020</i> .....	144
4.2.4	Jumlah Rumah Sakit Umum, Rumah Sakit Khusus, Rumah Sakit/Rumah Bersalin, Puskesmas, Klinik/Balai Kesehatan, Posyandu, dan Polindes Menurut Kecamatan, 2019 dan 2020 <i>Number of General Hospital, Special Hospital, Maternity Hospital and Public Health Center, Medical Clinic, Integrated Service Post, Village maternity Cottage by Subdistrict, 2019 and 2020</i> .....	145
4.2.5	Banyaknya Tenaga Kesehatan Menurut Unit Kerja dan Sarana Pelayanan Kesehatan di Kota Pontianak, 2020 <i>Number of Health Workers by Profession and Health Facility in Pontianak Municipality, 2020</i> .....	148
4.2.6	Banyaknya Dokter Menurut Spesialisasi di Kota Pontianak, 2018-2020 <i>Number of Doctor by Specialization in Pontianak Municipality, 2018-2020</i> .....	149
4.2.7	Banyaknya Tenaga Kesehatan Menurut Jenisnya, 2020 <i>Number of Health Personal by kind of Health Personal, 2020</i> .....	151
4.2.8	Jumlah Ibu Hamil Melakukan Kunjungan K1-K4, KEK dan FE di Kota Pontianak, 2020 <i>Number of K1-K4, KEK and FE visits by pregnat women in Pontianak Municipality 2020</i> .....	152

4.2.9	Jumlah Ibu Bersalin dan Nifas Yang Ditolong Oleh Tenaga Kesehatan dan Mendapat Pelayanan Kesehatan di Kota Pontianak, 2020 <i>Number of Maternal Helped by Health Workers and Receive Health Services in Pontianak Municipality, 2020</i> .....	154
4.2.10	Realisasi Kegiatan Imunisasi Pada Bayi Menurut Jenisnya di Kota Pontianak, 2020 <i>Actual Immunisation Activity by Type in Pontianak City, 2020</i> .....	155
4.2.11	Jumlah Remaja Usia 15-24 Tahun Yang Mendapat Penyuluhan Tentang Kesehatan Reproduksi (Kespro)/ HIV/AIDS Menurut Kecamatan di Kota Pontianak, 2020 <i>Number of Teens Ages 15-24 Years Who Received Conseling About Reproductive Health (Kespro), HIV/AIDS by District in Pontianak Municipality, 2020</i> .....	156
4.2.12	Banyaknya Kasus HIV/AIDS di Kota Pontianak, 2020 <i>Number of HIV/AIDS Cases in Pontianak Municipality, 2020</i> .....	157
4.2.13	Jumlah Kasus IMS, DBD, Diare, TB dan Malaria Menurut Kecamatan di Kota Pontianak, 2020 <i>Number of Cases of Sexually Transmitted Infections, Diarrhea, TB, and Malaria by Subdistrict, 2020</i> .....	158
4.2.14	Jumlah dari 10 Kasus Penyakit Terbesar yang Ditangani Oleh Puskesmas di Kota Pontianak, 2019-2020 <i>Number of the Top 10 Diseases Cases in Pontianak Municipality, 2019-2020</i> .....	159
4.2.15	Jumlah Sarana Pelayanan Keluarga Berencana Menurut Kecamatan di Kota Pontianak, 2020 <i>Number of Facility Family Planning Services in Pontianak Municipality, 2020</i> .....	160
4.2.16	Jumlah Target dan Realisasi Pencapaian Akseptor KB Menurut Metode Kontrasepsi di Kota Pontianak, 2020 <i>Number of Targets and Realizations of FP Acceptor by Contraceptical Methods In Pontianak Municipality, 2020</i> .....	161
4.2.17	Banyaknya Pasangan Usia Subur (PUS) dan Peserta KB Aktif Di Kota Pontianak, 2020 <i>Number of Fertile Married Couples (FMC) and Active Family Planning (FP) in Pontianak Municipality, 2020</i> .....	162

4.2.18	Jumlah Donor Darah Menurut Bulan dan Golongan Darah di Kota Pontianak, 2020 <i>Number of Blood Donors by Month and Type of Blood in Pontianak Municipality, 2020</i> .....	163
4.2.19	Jumlah Infeksi Menular Lewat Transfusi Darah (IMLTD), 2020 <i>Number of Infections Transmitted Through Blood Transfusion (IMLTD), 2020</i> .....	164
<b>4.3</b>	<b>AGAMA DAN SOSIAL LAINNYA</b> <b>RELIGION AND OTHER SOCIAL AFFAIRS</b>	
4.3.1	Jumlah Penduduk Menurut Kecamatan dan Agama yang Dianut, 2020 <i>Population by Subdistrict and Religion, 2020</i> .....	165
4.3.2	Jumlah Tempat Peribadatan Menurut Kecamatan, 2020 <i>Number of Places of Worship by Subdistrict and Religion, 2020</i> .....	166
4.3.3	Jumlah Desa <sup>1</sup> /Kelurahan yang Mengalami Bencana Alam <sup>2</sup> Menurut Kecamatan, 2018 – 2020 <i>Number of Villages<sup>1</sup> that Had Natural Disaster<sup>2</sup> by Subdistrict, 2018 – 2020</i> .....	167
4.3.4	Banyaknya Pemberangkatan Jemaah Haji Menurut Kecamatan di Kota Pontianak, 2017-2020 <i>Number of Moslem Pilgrims Departured by Subdistrict In Pontianak Municipality, 2017-2020</i> .....	170
4.3.5	Banyaknya Penerimaan Zakat Fitrah dan Zakat Mal Menurut Kecamatan di Kota Pontianak (Rupiah), 2020 <i>Number of Zakat Fitrah and Zakat Mal Revenue In Pontianak Municipality (Rupiah), 2020</i> .....	171
4.3.6	Banyaknya Muzzaki dan Penerima Zakat Fitrah Menurut Kecamatan di Kota Pontianak, 2020 <i>Number of Muzzaki and Zakat Fitrah Revenues by Subdistrict in Pontianak Municipality, 2020</i> .....	172
4.3.7	Banyaknya Penyaluran Zakat Fitrah Menurut Kecamatan di Kota Pontianak, 2020 <i>Number of Zakat Fitrah Distribution by Subdistrict In Pontianak Municipality, 2020</i> .....	173

4.3.8	Banyaknya Perceraian menurut kecamatan di Kota Pontianak, 2020 <i>Number of Divorces by Subdistrict In Pontianak Municipality, 2020.....</i>	174
<b>4.4</b>	<b>KEMISKINAN</b>	
	<b>POVERTY</b>	
4.4.1	Garis Kemiskinan, Jumlah, dan Persentase Penduduk Miskin di Kabupaten/Kota Pontianak, 2013–2020 <i>Poverty Line, Number, and Percentage of Poor People in Pontianak Municipality, 2013–2020 .....</i>	
4.4.2	Indeks Kedalaman Kemiskinan dan Indeks Keparahan Kemiskinan di Kota Pontianak, 2013–2020 <i>Poverty Gap Index and Poverty Severity Index in Pontianak Municipality, 2013–2020 .....</i>	
4.5.1	Jumlah Kejahatan/Pelanggaran yang Dilaporkan dan Diselesaikan Menurut Satuan Kepolisian di Kota Pontianak, 2019-2020 <i>Numbers of Crimes/Violations Reported and Completed by Police Units in Pontianak Municipality, 2019-2020 .....</i>	177
4.5.2	Jumlah Kejahatan/Pelanggaran Lainnya yang Dilaporkan dan Diselesaikan Menurut Jenis Kejahatan di Kota Pontianak, 2020 <i>Number of Others Criminality/Offences be Reported and be Finished by Criminal Type in Pontianak Municipality, 2020.....</i>	178
4.5.3	Jumlah Narapidana Menurut Pidana Penjara dan Jenis Kejahatan di Lapas Perempuan dan Lapas Laki-laki Kota Pontianak, 2020 <i>Number of Prisoners of Correctional Insitution According to Type of Crime, Sex and Age Group in Pontianak Municipality, 2020.....</i>	181
4.5.4	Jumlah Narapidana Menurut Pidana Penjara dan Jenis Kejahatan di Lapas Perempuan dan Lapas Laki-laki Kota Pontianak, 2020 <i>Number of Prisoners of Correctional Insitution According to Type of Crime, Sex and Age Group in Pontianak Municipality, 2020.....</i>	187



<b>5.</b>	<b>PERTANIAN, KEHUTANAN, PETERNAKAN, DAN PERIKANAN/ AGRICULTURE, FORESTRY, LIVESTOCK, AND FISHERY .</b>	
<b>5.1</b>	<b>HORTIKULTURA HORTICULTURE</b>	
5.1.1	Luas Panen Tanaman Sayuran Menurut Kecamatan dan Jenis Tanaman di Kota Pontianak (ha), 2019 dan 2020 <i>Harvested Area of Vegetables by Subdistrict and Kind of Plant in Pontianak Municipality (ha), 2019 and 2020</i> .....	197
5.1.2	Produksi Tanaman Sayuran Menurut Kecamatan dan Jenis Tanaman di Kota Pontianak (kuintal), 2019 dan 2020 <i>Production of Vegetables by Subdistrict and Kind of Plant in Pontianak Municipality (quintal), 2019 and 2020</i> .....	201
5.1.3	Luas Panen Tanaman Sayuran dan Buah–Buahan Semusim Menurut Jenis Tanaman di Kota Pontianak (ha), 2018–2020 <i>Harvested Area of Seasonal Vegetables and Fruits by Kind of Plant in Pontianak Municipality (ha), 2018–2020</i> .....	205
5.1.4	Produksi Tanaman Sayuran dan Buah–Buahan Semusim Menurut Jenis Tanaman di Kota Pontianak (kuintal), 2018–2020 <i>Production of Seasonal Vegetables and Fruits by Kind of Plant in Pontianak Municipality (quintal), 2018–2020</i> .....	206
5.1.5	Luas Panen Tanaman Biofarmaka Menurut Kecamatan dan Jenis Tanaman di Kota Pontianak (m <sup>2</sup> ), 2019 dan 2020 <i>Harvested Area of Medicinal Plants by Subdistrict and Kind of Plant in Pontianak Municipality (m<sup>2</sup>), 2019 and 2020</i> .....	207
5.1.6	Produksi Tanaman Biofarmaka Menurut Kecamatan dan Jenis Tanaman di Kota Pontianak (kg), 2019 and 2020 <i>Production of Medicinal Plants by Subdistrict and Kind of Plant in Pontianak Municipality (kg), 2019 and 2020</i> .....	209
5.1.7	Luas Panen Tanaman Biofarmaka Menurut Jenis Tanaman di Kota Pontianak (m <sup>2</sup> ), 2018–2020 <i>Harvested Area of Medicinal Plants by Kind of Plant in Pontianak Municipality (m<sup>2</sup>), 2018–2020</i> .....	211

5.1.8	Produksi Tanaman Biofarmaka Menurut Jenis Tanaman di Kota Pontianak (kg), 2018–2020 <i>Production of Medicinal Plants by Kind of Plant in Pontianak Municipality (kg), 2018–2020</i> .....	212
5.1.9	Luas Panen Tanaman Hias Menurut Kecamatan dan Jenis Tanaman di Kota Pontianak (m <sup>2</sup> ), 2019 and 2020 <i>Harvested Area of Ornamental Plants by Subdistrict and Kind of Plant in Pontianak Municipality (m<sup>2</sup>), 2019 and 2020</i> .....	213
5.1.10	Produksi Tanaman Hias Menurut Kecamatan dan Jenis Tanaman di Kota Pontianak (tangkai), 2019 and 2020 <i>Production of Ornamental Plants by Subdistrict and Kind of Plant in Pontianak Municipality (stalks), 2019 and 2020</i> .....	215
5.1.11	Luas Panen Tanaman Hias Menurut Jenis Tanaman di Kota Pontianak (m <sup>2</sup> ), 2018–2020 <i>Harvested Area of Ornamental Plants by Kind of Plant in Pontianak Municipality (m<sup>2</sup>), 2018–2020</i> .....	217
5.1.12	Produksi Tanaman Hias Menurut Jenis Tanaman di Kota Pontianak, 2018–2020 <i>Production of Ornamental Plants by Kind of Plant in Pontianak Municipality, 2018–2020</i> .....	218
5.1.13	Produksi Buah-buahan Menurut Kecamatan dan Jenis Tanaman di Kota Pontianak (kuintal), 2019 and 2020 <i>Production of Fruits by Subdistrict and Kind of Plant in Pontianak Municipality (kuintal), 2019 and 2020</i> .....	219
5.1.14	Produksi Buah–Buahan dan Sayuran Tahunan Menurut Jenis Tanaman di Kota Pontianak (kuintal), 2018–2020..... <i>Production of Annual Fruits and Vegetables by Kind of Plant in Pontianak Municipality (kuintal), 2018–2020</i> .....	223
<b>5.2</b>	<b>PERKEBUNAN</b>	
	<b>ESTATE CROPS</b>	
5.2.1	Luas Areal Tanaman Perkebunan Menurut Kecamatan dan Jenis Tanaman di Kota Pontianak (ha), 2019 dan 2020 <i>Planted Area of Estate Crops by Subdistrict and Type of Crops in Pontianak Municipality (ha), 2019 dan 2020</i> .....	224

5.2.2	Produksi Perkebunan Menurut Kecamatan dan Jenis Tanaman di Kota Pontianak (ton), 2019 dan 2020 <i>Production of Estate by Subdistrict and Type of Crops in Pontianak Municipality (ton), 2019 and 2020</i> .....	228
<b>5.3</b>	<b>PERTANIAN, KEHUTANAN, PETERNAKAN, DAN PERIKANAN AGRICULTURE, FORESTRY, LIVESTOCK, AND FISHERY</b>	
5.3.1	Luas Panen, Produktivitas, dan Produksi Padi Menurut Kecamatan di Kota Pontianak (ha), 2020 <i>Harvested Area, Productivity, dan Production of Paddy by Subdistrict in Pontianak Municipality (ha), 2020</i> .....	232
5.3.2	Produksi Padi <sup>1</sup> dan Beras Menurut Kecamatan di Kota Pontianak (ha), 2020 <i>Paddy and Rice Production<sup>1</sup> by Subdistrict in Pontianak Municipality (ha), 2020</i> .....	233
5.3.3	Produksi Jagung dan Kedelai Menurut Kecamatan di Kota Pontianak (ha), 2020 <i>Production of Maize and Soybeans by Subdistrict in Pontianak Municipality (ha), 2020</i> .....	234
5.3.4	Populasi Ternak Menurut Kecamatan dan Jenis Ternak di Kota Pontianak, 2020 <i>Kind and Livestock Population in Pontianak Municipality by Subdistrict, 2020</i> .....	235
5.3.5	Populasi Unggas Menurut Kecamatan dan Jenis Ternak di Kota Pontianak, 2020 <i>Population of Poultrys in Pontianak Municipality by Subdistrict and Kind of Poultrys, 2020</i> .....	236
5.3.6	Jumlah Ternak yang dipotong Menurut Kecamatan dan Jenis Ternak di Kota Pontianak, 2020 <i>Number of Livestock Slaughtered by Subdistric and Kind of Livestock in Pontianak Municipality, 2020</i> .....	237
5.3.7	Produksi Daging, Telur, Susu dan Kulit Menurut Jenis Ternak di Kota Pontianak, 2017-2020 <i>Production of Meat, Egg, Milk, and Leather by Kind of Livestock in Pontianak Municipality, 2017-2020</i> .....	238

5.3.8	Produksi Perikanan Tangkap di Kota Pontianak (ton), 2018-2020 <i>Fishery Production in Pontianak Municipality (ton), 2018-2020 .....</i>	239
5.3.9	Jumlah Kapal Menurut Jenis Kapal di Kota Pontianak, 2018-2020 <i>Number of Boat/Ship in Pontianak Municipality, 2018-2020.....</i>	246
<b>6.</b>	<b>INDUSTRI, PERTAMBANGAN, DAN ENERGI/ INDUSTRY, MINING, AND ENERGY</b>	
6.1.1	Daya Terpasang, Produksi, dan Distribusi Listrik PT. PLN (Persero) pada Cabang/Ranting PLN Menurut Kecamatan di Kota Pontianak, 2020 <i>Installed Electricity Power, Production, and Distribution of PT. PLN (Persero) at PLN Branch by Subdistrict in Pontianak Municipality, 2020</i>	254
6.1.2	Daya Terpasang, Produksi, dan Distribusi Listrik PT. PLN (Persero) pada Cabang/Ranting PLN Menurut Bulan di Kota Pontianak, 2020 <i>Installed Electricity Power, Production, and Distribution of PT. PLN (Persero) at PLN Branch by Month in Pontianak Municipality, 2020.....</i>	255
6.1.3	Produksi Listrik PLN yang Terjual Menurut Golongan Pelanggan di Kota Pontianak (KWH), 2020 <i>PLN Electricity Production Sold by Group of Costumer in Pontianak Municipality (KWH), 2020.....</i>	256
6.1.4	Nilai Produksi Listrik PLN yang Terjual Menurut Golongan Pelanggan di Kota Pontianak, 2020 (Rupiah) <i>PLN Electricity Production Value Sold by Customer Group in Pontianak Municipality, 2020 (Rupiahs) .....</i>	257
6.2.1	Jumlah Pelanggan Listrik Menurut Kecamatan di Kota Pontianak, 2016–2020 <i>Number of Electricity Customers by Subdistrict in Pontianak Municipality, 2016–2020.....</i>	258
6.2.2	Jumlah Pelanggan PLN Area Pontianak Menurut Jenisnya, 2020 <i>Number of Customers PLN Cab. Pontianak by Type, 2020 .....</i>	259
6.3.1	Jumlah Pelanggan dan Air yang Disalurkan Menurut Kecamatan di Kota Pontianak, 2020 <i>Number of Customers and Distributed Water by Subdistrict in Pontianak Municipality, 2020.....</i>	260

6.3.2	Jumlah Air PDAM yang Disalurkan Menurut Jenis Konsumen di Kota Pontianak (M <sup>3</sup> ), 2017-2020 <i>Number of Water Distributed of PDAM by Group of Costumer in Pontianak Municipality (M<sup>3</sup>), 2017-2020.....</i>	261
6.3.3	Jumlah Pendapatan dari Penyaluran Air PDAM Menurut Jenis Konsumen di Kota Pontianak (000 Rp), 2017-2020 <i>Total Revenue from Water Distributed of PDAM by Group of Costumer in Pontianak Municipality (000 Rp), 2017-2020 .....</i>	262
6.3.4	Banyaknya Pelanggan Air PDAM Menurut Jenis Konsumen di Kota Pontianak, 2017-2020 <i>Number of PDAM Customer by Group of Customer in Pontianak Municipality, 2017-2020.....</i>	263
6.4.1	Jumlah Industri Besar Sedang Manufaktur Menurut Kecamatan di Kota Pontianak, 2018-2020 <i>Number of Large and Medium Scale of Manufacture Industry by Subdistrict in Pontianak Municipality, 2018-2020.....</i>	264
6.4.2	Jumlah Industri Besar Sedang Manufaktur Menurut Kode Industri di Kota Pontianak, 2019-2020 .....	265
6.4.3	Jumlah Tenaga Kerja Industri Besar Sedang Manufaktur Menurut Kecamatan dan Jenis Kelamin di Kota Pontianak, 2017-2019 <i>Number of Large and Medium Scale Labour of Manufacture Industry by Sex and Subdistrict in Pontianak Municipality, 2017-2019.....</i>	266
6.4.4	Jumlah Tenaga Kerja Industri Besar Sedang Manufaktur Menurut Kecamatan dan Jenis Pekerjaannya di Kota Pontianak, 2017-2019 <i>Number of Large and Medium Scale Labour of Manufacture Industry by type of Task and Subdistrict in Pontianak Municipality, 2017-2019 .</i>	267
<b>7.</b>	<b>PARIWISATA/TOURSIM</b>	
7.1	Jumlah Rumah Makan/Restoran Menurut Kecamatan di Kota Pontianak, 2017-2020 <i>Number of Restaurants by Subdistrict in Pontianak Municipality, 2017-2020 .....</i>	275

7.2	Tingkat Penghunian Kamar Hotel ( TPK ) Menurut Bulan Di Kota Pontianak, 2018-2020..... <i>Room Occupancy Rate (ROR) Hotel by Month in Pontianak Municipality, 2018-2020.....</i>	276
7.3	Jumlah Lalu Lintas Kedatangan Dari Luar Negeri dan Keberangkatan Ke Luar Negeri Warga Negara Indonesia (WNI) dan Warga Negara Asing (WNA) Melalui Udara Pada Tempat Pemeriksaan Migrasi Pontianak, 2020 <i>Number of Arrival traffict from Abroad and departure to foreign citizen that examined by Pontianak Migration Checking, 2020.....</i>	277
7.4.1	Jumlah Keberangkatan WNI ke Luar Negeri menurut Jenis Pasport di Bandara Supadio, 2020 <i>The number of departures to foreign citizens according to the type of passport at the Supadio airport, 2020.....</i>	278
7.4.2	Jumlah Kedatangan WNI dari Luar Negeri Menurut Jenis Paspor di Bandara Supadio, 2020 <i>The Number of Arrival from Abroad According to the Type of Passport at the Supadio Airport, 2020 .....</i>	279
7.5.1	Kedatangan WNA Pengunjung Singkat dengan Visa Kunjungan dan WNA dengan Visa Tinggal Terbatas, 2020 <i>Description of Visitor Arrivals by foreigners, and foreigners with Visa Residence Limited, 2020 .....</i>	280
7.5.2	Kedatangan WNA Pengunjung Singkat Tanpa Visa, 2020 <i>The Arrival of Foreigners Without Visa, 2020 .....</i>	281
7.5.3	Keberangkatan Warga Negara Asing Tinggal Terbatas, 2020 <i>Departures Limited Living Foreigners, 2020.....</i>	282
<b>8.</b>	<b>TRANSPORTASI DAN KOMUNIKASI/ TRANSPORTATION AND COMMUNICATION</b>	
<b>8.1</b>	<b>TRANSPORTASI TRANSPORTATION</b>	
8.1.1	Panjang Jalan Menurut Tingkat Kewenangan Pemerintahan di Kota Pontianak (km), 2018–2020 <i>Length of Roads by Level of Government Authority in Pontianak Municipality (km), 2018–2020 .....</i>	289

8.1.2	Panjang Jalan Menurut Jenis Permukaan Jalan di Kota Pontianak (km), 2018–2020 <i>Length of Roads by Type of Road Surface in Pontianak Municipality (km), 2018–2020</i> .....	290
8.1.3	Panjang Jalan Menurut Kondisi Jalan di Kota Pontianak (km), 2018–2020 <i>Length of Roads by Condition of Roads in Pontianak Municipality (km), 2018–2020</i> .....	291
8.1.4	Banyaknya Kendaraan Bermotor di Kota Pontianak Menurut Jenisnya, 2020 <i>Number of Motor Vehicle in Pontianak Municipality, 2020</i> .....	292
8.1.5	Karakteristik Terminal Angkutan Darat di Kota Pontianak, 2020 <i>Characteristic of Bus Stations in Pontianak Municipality, 2020</i> .....	294
8.1.6	Karakteristik Terminal Angkutan Umum di Kota Pontianak, 2020 <i>Characteristic of Station of Public Transportation in Pontianak Municipality, 2020</i> .....	295
<b>8.2</b>	<b>KOMUNIKASI</b>	
	<b>COMMUNICATION</b>	
8.2.1	Jumlah Kantor Pos Pembantu Menurut Kecamatan di Kota Pontianak, 2017–2020 <i>Number of Post Offices Subsidiaries by Subdistrict in Pontianak Municipality, 2017–2020</i> .....	296
8.2.2	Produksi Pos Menurut Jenisnya di Kota Pontianak, 2019–2020 <i>Production of Post Mail by Type in Pontianak Municipality, 2019–2020</i> .....	297
8.2.3	Banyaknya Pengiriman Paket Pos dan Wesel Pos Pada Kantor Pos dan Giro Kota Pontianak Menurut Bulan, 2019–2020 <i>Number of Sending Mailing Post Package and Money Order in Pontianak Post Office Each Month, 2019–2020</i> .....	298
8.2.4	Banyaknya Penerimaan Paket Pos dan Wesel Pos Pada Kantor Pos dan Giro Kota Pontianak Menurut Bulan, 2020 <i>Number of Sending Mailing Post Package and Money Order in Pontianak Post Office Each Month, 2020</i> .....	299

**9. PERBANKAN, KOPERASI, DAN HARGA-HARGA/  
BANKING, COOPERATIVE, AND PRICES**

9.1	Jumlah Koperasi Aktif Menurut Kecamatan di Kota Pontianak, 2017–2020 <i>Number of Active Cooperative by Subdistrict in Pontianak Municipality, 2017–2020</i> .....	308
9.2	Jumlah Koperasi Menurut Jenis Koperasi dan Kecamatan di Kota Pontianak, 2020 <i>Number of Cooperation by Type and Subdistrict in Pontianak Municipality, 2020</i> .....	309
9.3.1	Harga Eceran Beberapa Jenis Barang Menurut Bulan di Kota Pontianak (Rupiah), 2020 <i>Retail Price of Some Goods by Month in Pontianak Municipality (Rupiahs), 2020</i> .....	310
9.3.2	Indeks Harga Konsumen (IHK) Kelompok Makanan, Minuman dan Tembakau Menurut Sub Kelompok di Kota Pontianak, 2020 <i>Consumer Princes Index (CPI) of Food, Beverages, and Tabacco by Sub Group in Pontianak Municipality, 2020</i> .....	313
9.3.3	Indek Harga Konsumen dan Perubahannya di Kota Pontianak, 2020 <i>Consumer Princes Index and Changed in Pontianak Municipality, 2020</i> .....	314
9.3.4	Laju Inflasi Kota Pontianak Menurut Kelompok Pengeluaran, 2019–2020 <i>Inflation Rate in Pontianak Municipality by Expenditure Group, 2019-2020</i> .....	318
9.3.5	Laju Inflasi Gabungan (Nasional) di Kota Pontianak Menurut Kelompok Pengeluaran, 2016–2020 <i>Inflation of Pontianak Municipality by Group of Commodities, 2016-2020</i> .....	322
9.4.1	Posisi Kredit Mikro, Kecil, dan Menengah yang Diberikan Bank Umum Menurut Plafond Kredit Berdasarkan Bank Pelapor di Kota Pontianak (Juta Rupiah), 2020 <i>Outstanding of Commercial Banks Credits to Micro, Small, and Medium Entreprise by Credits Plafond Based on Bank Reporting in Pontianak Municipality (Milion Rupiahs), 2020</i> .....	323



9.4.2	Posisi Dana Penghimpunan Menurut Jenisnya dan Pemberian Kredit oleh Bank Umum di kota Pontianak (Juta Rupiah), 2020 <i>Outstanding of Banks Funds By Type Of Funds and Banks Credits by Commercial Banks in Pontianak Municipality (Million Rupiahs), 2020..</i>	324
9.4.3	Posisi Kredit Mikro, Kecil, dan Menengah yang diberikan Bank Umum dan BPR Menurut Sektor Ekonomi (Juta Rupiah), 2020 <i>Outstanding of Commercial Banks Credits and BPR to Micro, Small and Medium Entreprise by Sector in Pontianak Municipality (Million Rupiahs), 2020 .....</i>	325
<b>10.</b>	<b>PENGELUARAN PENDUDUK/POPULATION EXPENDITURE</b>	
10.1	Rata-rata Pengeluaran per Kapita Sebulan Menurut Kelompok Komoditas (rupiah) di Kota Pontianak, 2019 dan 2020 <i>Monthly Average Expenditure per Capita by Commodity Group (rupiahs) in Pontianak Municipality, 2019 and 2020 .....</i>	
10.2	Persentase Pengeluaran per Kapita Sebulan Menurut Kelompok Komoditas di Kota Pontianak, 2019 dan 2020 <i>Percentage of Monthly Expenditure per Capita by Commodity Group in Pontianak Municipality, 2019 and 2020 .....</i>	333
10.3	Persentase Penduduk Menurut Golongan Pengeluaran Per Kapita Sebulan di Kota Pontianak, 2019 dan 2020 <i>Percentage of Population by Per Capita Spending Group a Month in Pontianak Municipality, 2019 and 2020.....</i>	334
<b>11.</b>	<b>PERDAGANGAN/TRADE</b>	
11.1	Jumlah Sarana Perdagangan Menurut Jenisnya di Kota Pontianak, 2017–2020 <i>Number of Trading Facilities by Type of Facility in Pontianak Municipality, 2017–2020 .....</i>	341
11.2	Jumlah Perusahaan yang Baru Berdiri Menurut Bentuk Badan Hukum di Kota Pontianak, 2016-2020 <i>Number of Companies that Just Established by Legal Entity Form in Pontianak Municipality, 2016-2020.....</i>	342
11.3	Jumlah Pengeluaran Surat Izin Menurut Jenisnya di Kota Pontianak, 2020 <i>Number of Trade License Published in Pontianak Municipality, 2020....</i>	343

11.4	Jumlah Barang Yang Dibongkar dan Dimuat di Pelabuhan Dwikora Kota Pontianak, 2020 <i>Number of Unloaded and Loaded Cargo of Dwikora Port Pontianak Municipality, 2020.....</i>	344
11.5	Banyaknya Penumpang Kapal di Pelabuhan Dwikora Kota Pontianak, 2020 <i>Number of Passenger of Dwikora Port Pontanak Municipality, 2020.....</i>	345
<b>12.</b>	<b>SISTEM NERACA REGIONAL/SYSTEM OF REGIONAL ACCOUNTS</b>	
12.1.	Produk Domestik Regional Bruto Atas Dasar Harga Berlaku Menurut Lapangan Usaha di Kota Pontianak (juta rupiah), 2016–2020 <i>Gross Regional Domestic Product at Current Market Prices by Industry in Pontianak Municipality (million rupiahs), 2016–2020.....</i>	355
12.2	Produk Domestik Regional Bruto Atas Dasar Harga Konstan 2010 Menurut Lapangan Usaha di Kota Pontianak (juta rupiah), 2016–2020 <i>Gross Regional Domestic Product at 2010 Constant Market Prices by Industry in Pontianak Municipality (million rupiahs), 2016–2020.....</i>	357
12.3	Distribusi Persentase Produk Domestik Regional Bruto Atas Dasar Harga Berlaku Menurut Lapangan Usaha di Kota Pontianak, 2016–2020 <i>Percentage Distribution of Gross Regional Domestic Product at Current Market Prices by Industry in Pontianak Municipality, 2016–2020.....</i>	359
12.4	Laju Pertumbuhan Produk Domestik Regional Bruto Atas Dasar Harga Konstan 2010 Menurut Lapangan Usaha di Kota Pontianak (persen), 2017–2020 <i>Growth Rate of Gross Regional Domestic Product at 2010 Constant Market Prices by Industry in Pontianak Municipality (percent), 2017–2020 .....</i>	361
12.5	Produk Domestik Regional Bruto Atas Dasar Harga Berlaku Menurut Jenis Pengeluaran di Kota Pontianak (juta rupiah), 2016–2020 <i>Gross Regional Domestic Product at Current Market Prices by Type of Expenditure in Pontianak Municipality (million rupiahs), 2016–2020 ...</i>	363
12.6	Produk Domestik Regional Bruto Atas Dasar Harga Konstan 2010 Menurut Jenis Pengeluaran di Kota Pontianak (juta rupiah), 2016–2020 <i>Gross Regional Domestic Product at 2010 Constant Market Prices by Type of Expenditure in Pontianak Municipality (million rupiahs), 2016–2020 .....</i>	364

<b>13.</b>	<b>PERBANDINGAN ANTAR KABUPATEN/KOTA/ REGENCY/MUNICIPAL COMPARISON</b>	
13.1	Jumlah Penduduk Menurut Kabupaten/Kota di Provinsi Kalimantan Barat (jiwa), 2016–2020 <i>Population by Municipality in West Borneo Province (person), 2016–2020</i> .....	371
13.2	Laju Pertumbuhan Produk Domestik Regional Bruto Atas Dasar Harga Konstan 2010 Menurut Kabupaten/ Kota di Provinsi Kalimantan Barat (persen), 2016–2020 <i>Rate of Growth of Gross Regional Domestic Products at Constant 2010 Prices by Regency/Municipality in West Borneo Province (percent), 2016–2020</i> .....	372
13.3	Jumlah Penduduk Miskin Menurut Kabupaten/ Kota di Provinsi Kalimantan Barat (ribu), 2016–2020 <i>Number of Poor Population by Regency/Municipality in West Borneo Province (thousand), 2016–2020</i> .....	373
13.4	Indeks Pembangunan Manusia Menurut Kabupaten/ Kota di Provinsi Kalimantan Barat, 2016–2020 <i>Human Development Index by Regency/Municipality in West Borneo Province, 2016–2020</i> .....	374
13.5	Laju Inflasi Kota Pontianak, Kota Singkawang, dan Nasional, 2020 <i>Inflation Pontianak Municipality, Singkawang Municipality, and National, 2020</i> .....	375

## DAFTAR GAMBAR/LIST OF FIGURES

		Halaman Page
1	Presentase Luas Wilayah Kota Pontianak (%), 2020 <i>Percentage Area of Pontianak Municipality (%), 2020 .....</i>	8
2	Persentase Jumlah Kelurahan di Kota Pontianak, 2020 <i>Number of Village Percentage in Pontianak Municipality, 2020.....</i>	25
3	Piramida Penduduk Kota Pontianak, 2020 <i>Population Pyramid of Pontianak Municipality, 2020 .....</i>	77
4	Angka Partisipasi Kasar dan Angka Partisipasi Murni di Kota Pontianak, 2020 <i>Gross Participation Rate and Net Participation Rate in Pontianak Municipality, 2020.....</i>	110
5	Produksi Tanaman Sayuran menurut Jenisnya di Kota Pontianak (Ku), 2019-2020 <i>Production of Vegetables in Pontianak Municipality (Qu), 2019-2020 ..</i>	197
6	Persentase Produksi Listrik PLN yang Terjual menurut Golongan Pelanggan di Kota Pontianak, 2020 <i>Percentage of PLN Electricity Sold by Customer Group in Pontianak Municipality, 2020.....</i>	255
7	Tingkat Penghunian Kamar Hotel Bintang dan Non Bintang di Kota Pontianak, 2017-2019 <i>Room Occupancy Rate of Star Hotel and Non Star Hotel in Pontianak Municipality, 2017-2019.....</i>	276
8	Panjang Jalan Menurut Jenis Permukaan Jalan di Kota Pontianak, 2020 <i>Length of Roads by Type of Road Surface in Pontianak Municipality, 2020.....</i>	290
9	Laju Inflasi Bulanan di Kota Pontianak, 2020 <i>Monthly Inflation Rate in Pontianak Municipality, 2020.....</i>	309
10	Persentase Penduduk Menurut Golongan Pengeluaran Per Kapita Sebulan di Kota Pontianak, 2020 <i>Percentage of Population by Per Capita Spending Group a Month in Pontianak Municipality, 2020 .....</i>	333

	Halaman Page	
11	Persentase Surat Izin yang Dikeluarkan menurut Jenisnya di Kota Pontianak, 2020 <i>Number of Trade License Issued in Pontianak Municipality, 2020.....</i>	342
12	Distribusi Persentase PDRB Atas Dasar Harga Berlaku Menurut Lapangan Usaha di Kota Pontianak, 2020 <i>GRDP Percentage Distribution at Current Market Price by Industrial Origin in Pontianak Municipality, 2020 .....</i>	356
13	Jumlah Penduduk Menurut Kabupaten/Kota di Provinsi Kalimantan Barat, 2020 <i>Population by Regency/Municipality in West Borneo Province, 2020 ....</i>	372

## PENJELASAN UMUM/EXPLANATORY NOTES

Tanda-tanda, satuan-satuan, dan lain-lainnya yang digunakan dalam publikasi ini adalah sebagai berikut:

*Symbols, measurement units, and acronyms which are used in this publication, are as follows:*

### 1. TANDA-TANDA/SYMBOLS

Data tidak tersedia/Data not available .....	: ...
Tidak ada atau nol /Null or zero .....	: -
Data dapat diabaikan/Data negligible .....	: 0
Tanda decimal/Decimal point .....	: ,
Data tidak dapat ditampilkan/Not applicable .....	: NA
Angka estimasi/Estimated figures .....	: e
Angka diperbaiki/Revised figures .....	: r
Angka sementara/Preliminary figures .....	: x
Angka sangat sementara/Very preliminary figures .....	: xx
Angka sangat sangat sementara/Very very preliminary figures .....	: xxx

### 2. SATUAN/UNITS

barel/barrel .....	: 158,99 liter/litres = 1/6,2898 m <sup>3</sup>
hektar (ha)/hectare (ha) .....	: 10 000 m <sup>2</sup>
kilometer (km)/kilometres (km) .....	: 1 000 meter/meters (m)
knot/knot .....	: 1,8523 km/jam (km/hour)
kuintal/quintal .....	: 100 kg
KWh .....	: 1 000 Watt hour
MWh .....	: 1 000 KWh
liter (untuk beras)/litre (for rice) .....	: 0,80 kg
MMSCF .....	: 1/35,3 m <sup>3</sup>
metrik ton (m.ton)/metric ton (m. ton) .....	: 0,98421 long ton = 1 000 kg
ons/ounce .....	: 28,31 gram/grams
ton .....	: 1 000 kg

Satuan lain: buah, dus, butir, helai/lembar, kaleng, batang, pulsa, ton kilometer (ton-km), jam, menit, persen (%).

*Other units: unit, pack, pieces, sheet, tin, pulse, ton-kilometres(ton-km), hour, minute, percent (%).*

Perbedaan angka di belakang koma disebabkan oleh pembulatan angka.

*The difference in decimal numbers is caused by rounding.*




## DAFTAR SINGKATAN/ LIST OF ABBREVIATIONS

SI	: Stasiun Iklim
SIMPK	: Stasiun Meteorologi Pertanian Khusus
t.t	: Tempat tidur
BCG	: Bacillus Calmette Guerin
DPT	: Difteri, Pertusis, Tetanus
TT	: Tetanus Toxoid
IOT	: Industri Obat Tradisional/ <i>Traditional Medicine Industry</i>
IKOT	: Industri Kecil Obat Tradisional/ <i>Traditional Medicine Small</i>
Alkes	: Alat kesehatan/ <i>Health Kits</i>
PKRT	: Perbekalan Kesehatan Rumah tangga/ <i>Household Health Logistics</i>
Kompl	: Komplemen/ <i>Complement</i>
IRTP	: Industri Pangan Produksi Rumah Tangga/ <i>Foods Home Industry</i>
PBF	: Pedagang Besar Farmasi/ <i>Pharmacy Whole-seller</i>
GFK	: Gudang Farmasi Kab/Kota/Regency/ <i>Municipality Pharmacy Warehouse</i>
RB	: Rumah Bersalin/ <i>Delivery House</i>
Pustu	: Puskesmas pembantu/ <i>Auxiliary Public Health Center</i>
BP	: Balai Pengobatan/ <i>Polyclinic</i>
TPS	: Tempat Pembuangan Sementara / <i>landfill</i>
Jamkesmas	: Jaminan kesehatan masyarakat miskin/ <i>Poor public health insurance</i>
PJKMU	: Program Jaminan Kesehatan Masyarakat Umum
SIUP	: Surat Ijin Usaha Perdagangan/ <i>Trading Permission Letter</i>
TDP	: Tanda Daftar Perusahaan/ <i>Company Registration Identity</i>
API	: Angka Pengenal Importir/ <i>Importer's Identity Number</i>



## Statistik Kunci, 2018–2020 Key Statistics, 2018–2020

Rincian/Description	Satuan/Unit	2018	2019	2020
(1)	(2)	(5)	(6)	(7)
<b>SOSIAL/SOCIAL</b>				
Penduduk/ <i>Population</i>	jiwa/ <i>person</i>	637 723	646 661	658 685
Laju Pertumbuhan Penduduk/ <i>Population Growth</i>	%	1,71	1,40	1,81
Angka Kelahiran Total-AKT/ <i>Total Fertility Rate-TFR</i>	anak/ <i>child</i>	2,3	...	...
Angka Kematian Bayi-AKB (per 1000 kelahiran hidup) <i>Infant Mortality Rate-IMR (per 1000 life births)</i>	bayi <i>infant</i>	24,6	...	...
Angka Harapan Hidup/ <i>Life Expectancy Rate</i>	tahun/ <i>years</i>	72,41	72,8	72,96
Angka Melek Huruf Usia 15+/ <i>Literacy Rate Aged 15+</i>	%	95,7	96,67	97,50
Tingkat Partisipasi Angkatan Kerja -TPAK <i>Labour Force Participation Rate-LFPR</i>	%	61,19	61,62	60,05
Tingkat Pengangguran Terbuka-TPT <i>Unemployment Rate-UR</i>	%	10,37	9,13	12,36
Penduduk Miskin/ <i>Poor People</i>	ribu/ <i>thousand</i>	31,72	31,46	30,70
Persentase Penduduk Miskin <i>Percentage of Poor People</i>	%	5	4,88	4,66
Indeks Pembangunan Manusia-IPM <i>Human Development Index</i>	–	78,56	79,35	79,44
<b>EKONOMI/ECONOMIC</b>				
Produk Domestik Regional Bruto (PDRB) Harga Berlaku menurut Lapangan Usaha <i>Gross Domestic Regional Bruto (GDRP) at Current Price by Industry</i>	milliar rupiah <i>billion rupiahs</i>	36 068 ,99	38 739,16 <sup>x</sup>	37 637,24 <sup>xx</sup>
Laju Pertumbuhan Produk Domestik Regional Bruto Atas Dasar Harga Konstan 2010 Menurut Lapangan Usaha/ <i>Growth Rate of Gross Regional Domestic Product at 2010 Constant Market Prices by Industry</i>	%	4,21	4,04	-3,97
Inflasi/ <i>Inflation (y-o-y)</i>	%	3,99	2,33	2,11



**GEOGRAFI DAN IKLIM**  
**GEOGRAPHY AND CLIMATE**

**Letak Geografis Kota Pontianak**

**0° 02'24" LU - 0° 05'37" LS**  
**109° 16'25" BT - 109° 23'04" BT**

**Luas Wilayah Kota Pontianak**

**118,31** Km<sup>2</sup>



**Rata-rata curah hujan  
selama 2020**

**321,8** mm

**Rata-rata arah  
angin terbanyak  
selama 2020**

**Selatan** 

**Jumlah hari hujan terbanyak  
yaitu pada bulan Januari**

**27** hari 





**PENJELASAN TEKNIS**

1. Secara astronomis, Kota Pontianak terletak antara  $0^{\circ} 02' 24''$  Lintang Utara dan  $0^{\circ} 05' 37''$  Lintang Selatan dan antara  $109^{\circ} 16' 25''$  Bujur Timur sampai dengan  $109^{\circ} 23' 04''$  Bujur Timur. Berdasarkan letak geografis yang spesifik ini, Kota Pontianak berada tepat dilalui oleh garis khatulistiwa, sehingga menjadikan Kota Pontianak sebagai salah satu daerah tropik dengan suhu udara cukup tinggi serta diiringi kelembaban yang tinggi.
2. Wilayah Kota Pontianak secara keseluruhan berbatasan dengan wilayah Kabupaten Mempawah dan Kabupaten Kubu Raya, yaitu:
  - Bagian Utara: Kecamatan Siantan Kabupaten Mempawah
  - Bagian Selatan: Kecamatan Sungai Raya dan Kecamatan Sungai Kakap Kabupaten Kubu Raya
  - Bagian Barat: Kecamatan Sungai Kakap Kabupaten Kubu Raya
  - Bagian Timur: Kecamatan Sungai Raya dan Kecamatan Sungai Ambawang Kabupaten Kubu Raya
3. **Kecepatan angin** adalah kecepatan udara yang bergerak secara horizontal pada ketinggian dua meter di atas tanah. Perbedaan tekanan udara. antara asal dan tujuan

**TECHNICAL NOTES**

1. *Astronomically, Pontianak Municipality is located between  $0^{\circ} 02' 24''$  North latitude and  $0^{\circ} 01' 37''$  South latitude, and between  $109^{\circ} 16' 25''$  and  $109^{\circ} 23' 04''$  East longitude. Based on these specific geographical location, Pontianak Municipality lies exactly on equator line. Hence, it makes Pontianak as one of the tropical Municipality with high temperature as well as high humidity.*
2. *As a whole, Pontianak Municipality area is adjacent to Pontianak Regency and Kubu Raya Regency, that is:*
  - *Northern side: Siantan Subdistrict, Mempawah Regency*
  - *Southern side: Sungai Raya Subdistrict and Sungai Kakap Subdistrict of Kubu Raya Regency*
  - *Western side: Sungai Kakap Subdistrict of Kubu Raya Regency*
  - *Eastern side: Sungai Raya Subdistrict and Sungai Ambawang Subdistrict of Kubu Raya Regency*
3. *Wind velocity is the speed of air moving horizontally at a height of two meters above the ground. The air pressure difference between the origin and destination of the*

angin merupakan faktor yang menentukan kecepatan angin. Kecepatan angin diukur dengan menggunakan anemometer.

4. **Tekanan udara** adalah tekanan yang ditimbulkan oleh beratnya lapisan udara. Tekanan udara di suatu daerah dari waktu ke waktu senantiasa berubah. Satuan yang digunakan untuk mengukur tekanan udara dinyatakan dengan milibar (mb). Ahli meteorologi mengukur tekanan udara dengan menggunakan barometer.
5. **Curah hujan** adalah jumlah air yang jatuh di permukaan tanah datar selama periode tertentu yang diukur dengan satuan tinggi (mm) di atas permukaan horizontal bila tidak terjadi evaporasi, run off dan infiltrasi.
6. **Suhu udara** menunjukkan derajat panas udara. Semakin tinggi suhu udara, semakin panas udara tersebut. Secara mikroskopis, suhu menunjukkan energi yang dimiliki udara. Setiap atom dalam udara bergerak masing-masing, baik dalam bentuk perpindahan maupun getaran di tempat. Semakin tinggi energi atom-atom penyusun udara, makin tinggi suhu udara tersebut.
7. **Kelembaban udara** adalah tingkat kebasahan udara karena dalam udara selalu terkandung uap air. Kandungan uap air dalam udara hangat lebih banyak dibanding kandungan uap air dalam udara dingin. Besaran

*wind is a factor that determines the velocity. Wind velocity can be measured with anemometer (mostly the cup anemometer)*

4. *Air pressure is the pressure exerted by the severity of the air layer. The air pressure in an area from time to time are constantly changing. The unit used to measure the air pressure is expressed in milibars (mb). Meteorologist measure air pressure using a barometer.*
5. *Rainfall is the amount of water falling on flat ground surface during a certain periode and is measured in height (mm) on a horizontal surface in the absence of evaporation, run off and infiltration.*
6. *Air temperatures indicate the degree of hot air. The higher the temperature, the hotter the air. Microscopically, the temperature shows the energy possessed by the air. Each atom in the air move either in the form of displacement or vibration. The higher energy the atoms making up the air, the higher the air temperature.*
7. *Humidity is the degree of wetness conditioned because of the water vapor in the air. Warm air contain more water vapor rather than cold air. The quantity tha is often used to express humidity is the relative*

yang sering dipakai untuk menyatakan kelembaban udara adalah kelembaban nisbi yang diukur dengan psikrometer atau higrometer. Kelembaban nisbi berubah sesuai tempat dan waktu. Pada siang hari kelembaban nisbi berangsur-angsur turun kemudian pada sore hari sampai menjelang pagi bertambah besar.

*humidity and was measured with psychrometers or hygrometers. Relative humidity changes according to time and place. In the day time, relative humidity decrease gradually and increase in the afternoon until the morning grew.*

<https://pontianakkota.bps.go.id>

**ULASAN****DESCRIPTION****1. Keadaan Geografi**

Kota Pontianak merupakan ibukota Provinsi Kalimantan Barat. Luas wilayah Kota Pontianak mencapai 118,31 km<sup>2</sup> yang terdiri dari 6 kecamatan dan 29 kelurahan. Kota Pontianak dilalui oleh garis khatulistiwa, yaitu terletak pada 0° 02' 24" Lintang Utara sampai dengan 0° 05' 37" Lintang Selatan, dan 109° 16' 25" Bujur Timur sampai dengan 109° 23' 04" Bujur Timur. Ketinggian Kota Pontianak berkisar antara 0,10 sampai 1,50 meter di atas permukaan laut (mdpl).

Kecamatan di Kota Pontianak yang mempunyai wilayah terluas adalah Kecamatan Pontianak Utara (34,52 persen), diikuti oleh Kecamatan Pontianak Barat (15,71 persen), Kecamatan Pontianak Kota (14,39 persen), Kecamatan Pontianak Tenggara (13,75 persen), Kecamatan Pontianak Selatan (13,49 persen) dan Kecamatan Pontianak Timur (8,14 persen).

Di dalam wilayah Kota Pontianak banyak terdapat sungai dan parit yang keseluruhannya berjumlah 61 sungai/parit. Sungai/parit tersebut dimanfaatkan oleh sebagian masyarakat untuk keperluan sehari-hari dan sebagai penunjang sarana transportasi.

**1. Geography Condition**

*Pontianak Municipality is the capital of Kalimantan Barat Province. The total area of Pontianak municipality is about 118,31 km<sup>2</sup> which consists of 6 Subdistrict and 29 villages. This municipality is crossed by the Equator Line at 0° 02' 24" North latitude up to 0° 05' 37" South Latitude, and 109° 16' 25" East Longitude up to 109° 23' 04" East Longitude. Pontianak Municipality's altitude is from 0,10 to 1,50 meter above sea level.*

*Subdistrict in Pontianak Municipality with the largest area is Pontianak Utara (34,52 percent), and then followed by Pontianak Barat Subdistrict (15,71 percent), Pontianak Kota Subdistrict (14,39 percent), Pontianak Tenggara Subdistrict (13,75), Pontianak Selatan Subdistrict (13,49 percent) and Pontianak Timur Subdistrict (8,14 persen).*

*There are 61 rivers and canals in Pontianak Municipality area which is used by some people for daily needs and to support transportation.*

Kondisi tanah di Kota Pontianak terdiri dari jenis tanah Organosol, Gley, Humus, dan Aluvial yang masing-masing mempunyai karakteristik yang berbeda.

## 2. KEADAAN IKLIM

Hasil pencatatan dari Stasiun Meteorologi Maritim Pontianak menunjukkan bahwa pada tahun 2020 temperatur udara di Kota Pontianak berkisar antara 23,5 °C hingga 34,7 °C, sedangkan rata-rata tekanan udaranya sebesar 1011,0 milibar.

Rata-rata kecepatan angin di Kota Pontianak berkisar antara 1,4 knot hingga 27,8 knot dengan kecepatan angin terbesar terjadi pada Bulan Desember yaitu sebesar 37 knot.

Selama tahun 2020 hari hujan terbanyak terjadi pada Bulan Januari yaitu sebanyak 27 hari dengan curah hujan sebesar 412,5 mm.

*The type of soil in Pontianak Municipality consists of Organosol, Gley, Humus, and Aluvial. Each of them has different characteristics.*

## 2. Climate Condition

*Based on Maritim Meteorology Station's record, in 2020 the average of temperature in Pontianak Municipality was about 23,5 °C to 34,7 °C, while the average of atmospheric pressure was about 1011,0 milibar.*

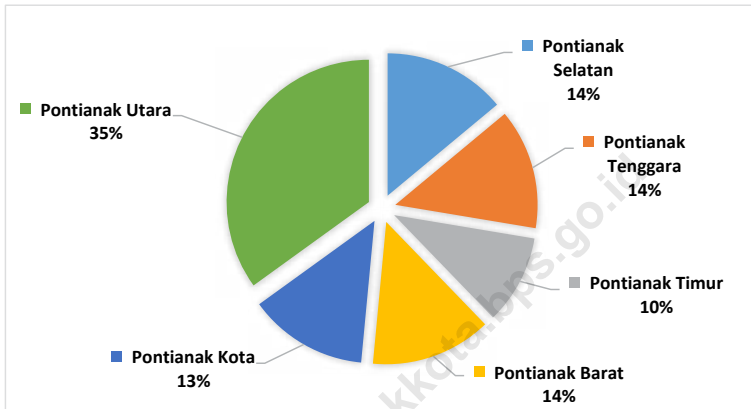
*The average of wind velocity in Pontianak Municipality was between 1,4 to 27,8 knot, where the greatest wind velocity occurred in December that is 37 knot.*

*The most rainy days in 2020 occurred in January, that is 27 days with 412,5 mm rainfall.*



**Gambar**  
**Figures** 1

**Presentase Luas Wilayah Kota Pontianak (%), 2020**  
**Percentage Area of Pontianak Municipality (%), 2020**



## 1.1 KEADAAN GEOGRAFI GEOGRAPHY CONDITION

**Tabel** 1.1.1 **Luas Daerah dan Jumlah Pulau Menurut Kecamatan, (2020)**  
**Table** *Total Area and Number of Islands by Subdistrict, (2020)*

Kecamatan Subdistrict	Ibukota Kecamatan <sup>2</sup> Capital of Subdistrict <sup>3</sup>	Luas Total Area (km <sup>2</sup> /sq.km)	Persentase terhadap Luas Provinsi Percentage to Subdistrict's Area
(1)	(2)	(3)	(4)
Pontianak Selatan	Kota Baru	16,52	13,96%
Pontianak Tenggara	Bangka Belitung Darat	16,17	13,67%
Pontianak Timur	Tanjung Hulu	12	10,14%
Pontianak Barat	Sungai Jawi Dalam	16,24	13,73%
Pontianak Kota	Sungai Bangkong	16,02	13,54%
Pontianak Utara	Siantan Hilir	41,36	34,96%
<b>Kota Pontianak</b>		<b>118,31</b>	<b>100,00%</b>

Lanjutan Tabel/*Continued Table 1.1.1*

Kecamatan <i>Subdistrict</i>	Jumlah Pulau <sup>2</sup> <i>Number of Islands<sup>2</sup></i>	Tinggi Wilayah (mdpl) <i>Altitude (m a.s.l)</i>	Jarak ke Kantor Walikota (km) <i>Distance to Mayor Office (km)</i>
(1)	(5)	(6)	(7)
Pontianak Selatan	1	...	4,73
Pontianak Tenggara	1	...	6,53
Pontianak Timur	1	...	3,67
Pontianak Barat	1	...	3,03
Pontianak Kota	1	...	2,06
Pontianak Utara	1	...	1,43
<b>Kota Pontianak</b>	<b>1</b>	<b>1,5</b>	<b>0</b>

Catatan/*Note*: <sup>2</sup> Berdasarkan informasi Kementerian Dalam Negeri Tahun 2018/*Based on information from Ministry of Home Affairs, 2018*

Sumber/*Source*: <sup>1</sup> Bukota Kecamatan berdasarkan Kelurahan yang terdapat Kantor Kecamatan Bagian Tata Pemerintahan Sekretariat Daerah Kota Pontianak

**Tabel**  
**Table** 1.1.2**Letak Geografis Kota Pontianak**  
**Geographical Location of Pontianak Municipality**

<b>Letak Geografis</b> <b>Geographical Location</b>	<b>Penjelasan</b> <b>Descriptions</b>
(1)	(2)
<i>Letak/Location</i>	
Lintang Utara/ <i>North Latitude</i>	00 02' 24"
Lintang Selatan/ <i>South Latitude</i>	00 05' 37"
Bujur Timur/ <i>East Longitude</i>	109° 16' 25"
Bujur Timur/ <i>East Longitude</i>	109° 23' 04"
Luas/ <i>Area</i>	118,31 km <sup>2</sup>
<i>Batas/Border</i>	
Utara/ <i>North</i>	Desa Wajok Hulu Kecamatan Siantan Kabupaten Mempawah
Selatan/ <i>South</i>	Desa Pal IX dan Desa Punggur Kecil Kecamatan Sungai Kakap Kabupaten Kubu Raya, Kecamatan Sungai Raya Kabupaten Kubu Raya, dan Kecamatan Siantan Kabupaten Mempawah
Barat/ <i>West</i>	Desa Mega Timur dan Desa Ambawang Kuala Kecamatan Sungai Ambawang Kabupaten Kubu Raya, Desa Kapur dan Desa Sungai Raya Kecamatan Sungai Ambawang Kabupaten Kubu Raya
Timur/ <i>East</i>	Desa Sungai Rengas Kecamatan Sungai Kakap Kabupaten Kubu Raya dan Desa Wajok Hulu Kecamatan Siantan Kabupaten Mempawah

Sumber/*Source*: Bagian Tata Pemerintahan Sekretariat Daerah Kota Pontianak

**Tabel**  
**Table** 1.1.3**Sungai/Parit di Kota Pontianak Menurut Kecamatan, 2020**  
**Rivers/Canals by Subdistrict in Pontianak Municipality,**  
**2020**

<b>Kecamatan</b> <b>Subdistrict</b>	<b>Sungai/Parit</b> <b>Rivers/Canals</b>	
(1)	(2)	
Pontianak Selatan	Parit Bansir	
	Parit Besar	
	Parit Tokaya	
	Sungai Kapuas Kecil	
Pontianak Tenggara	Parit Bangka	
	Parit Haji Husin	
	Sungai Raya	
Pontianak Timur	Parit Bating	Parit Wan Bakar Kapur
	Parit Daeng Lasibek	Parit H.Yusuf
	Parit Haji Yusuf Karim	Parit Jalil
	Parit Jepon	Parit Norman
	Parit Kongsu	Sungai Kapuas Kecil
	Parit Langgar	Sungai Landak
	Parit Mayor	Sungai Kapitan
	Parit Pangeran Pati	Sungai Jenggot
	Parit Semerangkai	Sungai Kapuas Besar
Parit Tambelan		

Lanjutan Tabel/*Continued Table* 1.1.3

<b>Kecamatan Subdistrict</b>	<b>Sungai/Parit Rivers/Canals</b>	
(1)	(2)	
Pontianak Barat	Sungai Nipah Kuning	Sungai Sero
	Sungai Parit Jawi	Parit Tengah
	Parit Sungai Kapuas	Sungai Beliang
	Sungai Kapuas Besar	Sungai Selamat
	Parit Labala	
Pontianak Kota	Parit Besar	
	Parit Sungai Jawi	
	Sungai Bangkong	
	Parit Sungai Kakap	
Pontianak Utara	Sungai Kapuas Besar	
	Parit Jawa	Sungai Landak
	Parit Makmur	Sungai Kuning
	Parit Malaya	Parit Pak Kacong
	Parit Nanas	Sungai Durhaka
	Parit Pangeran	Parit Pekong
	Parit Sungai Kunyit	Parit Lie
	Parit Sungai Putat	Parit Belanda
	Parit Sungai Sahang	Parit Cekwa
	Parit Sungai Selamat	Sunga Pandan
Parit Wan Salim	Parit Pangeran II	
	Sungai Kapuas Besar	

Sumber/*Source*: Bagian Tata Pemerintahan Sekretariat Daerah Kota Pontianak

**Tabel** 1.2.1 **Suhu Udara, Kelembaban, dan Tekanan Udara di Kota Pontianak, 2020**  
**Table** 1.2.1 **Temperature, Humidity, and Atmospheric Pressure in Pontianak Municipality, 2020**

Bulan Month	Suhu Udara/Temperature (°C)			Rata-rata Kelembaban Humidity Average (%)	Rata-rata Tekanan Udara (mbr) Atmospheric Pressure Average (mb)
	Minimum Minimum	Maksimum Maximum	Rata-Rata Average		
(1)	(2)	(3)	(4)	(5)	(6)
Januari	24,0	33,1	27,1	86	1011,5
Februari	23,6	33,2	27,3	83	1012,2
Maret	23,4	35,0	27,9	81	1011,4
April	24,3	35,2	28,1	82	1011,9
Mei	24,0	35,4	28,3	82	1010,5
Juni	23,6	35,4	28,1	81	1010,8
Juli	22,4	34,5	27,2	83	1010,3
Agustus	23,1	35,2	27,7	82	1010,6
September	22,9	35,1	27,0	83	1011,0
Oktober	23,5	35,2	27,5	82	1010,3
November	23,6	34,3	27,1	85	1011,2
Desember	23,6	34,2	27,3	83	1010,2
<b>Rata-Rata</b>	<b>23,5</b>	<b>34,7</b>	<b>27,6</b>	<b>82,8</b>	<b>1011,0</b>

Sumber/Source: Stasiun Meteorologi Maritim Pontianak

**Tabel**  
**Table** 1.2.2**Kecepatan Angin dan Arah Angin di Kota Pontianak, 2020**  
**Wind Velocity and Wind Direction In Pontianak**  
**Municipality, 2020**

<b>Bulan</b> <b>Month</b>	<b>Rata-Rata Kecepatan Angin</b> <b>Wind Velocity Average</b> <b>(knot)</b>	<b>Kecepatan Angin Terbesar</b> <b>Greatest Wind Velocity</b> <b>(knot)</b>	<b>Arah Angin Terbanyak</b> <b>Most Wind Direction</b>
(1)	(2)	(3)	(4)
Januari	1,5	25	Timur Laut
Februari	1,4	19	Timur Laut
Maret	1,5	22	Barat Daya
April	1,5	27	Barat Daya
Mei	1,1	30	Timur Laut
Juni	1,3	25	Selatan
Juli	1,2	28	Selatan
Agustus	1,2	28	Timur
September	1,3	36	Timur
Oktober	1,4	34	Selatan
November	1,3	23	Barat
Desember	2,1	37	Barat
<b>Rata-Rata</b>	<b>1,4</b>	<b>27,8</b>	<b>Selatan</b>


Sumber/Source: Stasiun Meteorologi Maritim Pontianak



**Tabel** 1.2.3 **Jumlah Hari Hujan dan Curah Hujan di Kota Pontianak, 2020**  
**Table** **Number of Rainy Days and Precipitation in Pontianak Municipality, 2020**

<b>Bulan</b> <i>Month</i>	<b>Jumlah Hari Hujan</b> <i>Rainy Days</i>	<b>Curah Hujan</b> <i>Precipitation</i> (mm)
(1)	(2)	(3)
Januari	27	412,5
Februari	24	364,6
Maret	16	212,5
April	24	239,6
Mei	24	288,1
Juni	20	361,1
Juli	22	408,6
Agustus	21	165,3
September	23	446,1
Oktober	24	203,9
November	26	565,4
Desember	21	194,4
<b>Rata-Rata</b>	<b>23</b>	<b>321,8</b>

Sumber/Source: Stasiun Meteorologi Maritim Pontianak



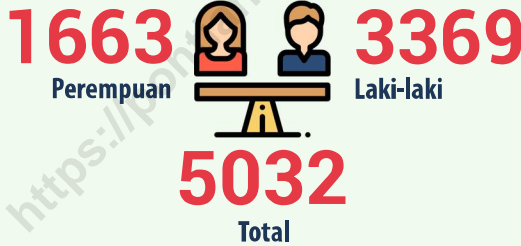
**PEMERINTAHAN**  
**GOVERNMENT**



**Wilayah Administratif**

**6** Kecamatan **29** Kelurahan

**Jumlah PNS**



**Realisasi Pendapatan Daerah**  
Rp. **1 547 165 136 327**

**Realisasi Belanja Daerah**  
Rp. **1 675 541 973 987**



## PENJELASAN TEKNIS

1. **Pemerintahan Daerah** adalah penyelenggaraan urusan pemerintahan oleh Pemerintah Daerah dan Dewan Perwakilan Rakyat Daerah menurut asas otonomi dan tugas pembantuan dengan prinsip otonomi seluasluasnya dalam sistem dan prinsip Negara Kesatuan Republik Indonesia sebagaimana dimaksud dalam Undang-Undang Dasar Negara Republik Indonesia Tahun 1945. Pemerintahan Daerah di Indonesia terdiri dari Pemerintahan Daerah Provinsi dan Pemerintahan Daerah Kabupaten/Kota yang terdiri atas kepala daerah dan Dewan Perwakilan Rakyat Daerah (DPRD) dibantu oleh Perangkat Daerah.
2. **Partai politik** adalah organisasi politik yang menjalani ideologi tertentu atau dibentuk dengan tujuan khusus. Definisi lainnya adalah kelompok yang terorganisir yang anggotanya mempunyai orientasi, nilai-nilai, dan cita-cita yang sama. Tujuan kelompok ini ialah untuk memperoleh kekuasaan politik dan merebut kedudukan politik - (biasanya) dengan cara konstitusionil - untuk melaksanakan kebijakan-kebijakan mereka.
3. **DPRD** merupakan lembaga perwakilan rakyat daerah dan berkedudukan sebagai unsur

## TECHNICAL NOTES

1. **Local Government** is the implementation of government affairs by the Local Government and Council of Representatives Daerah menurut principle of autonomy and duty of assistance with the principle of broad autonomy within the system and the principles of the Republic of Indonesia as stipulated in the Constitution of the Republic of Indonesia Year 1945. Pemerintahan Regions in Indonesia consists of Provincial Governments and regional Government of Regency / Municipality consisting of the head of the region and the regional Representatives Council (DPRD), assisted by the region.
2. A **political party** is a political organization which underwent a certain ideology or formed with the specific purpose. Another definition is an organized group whose members have orientation, values, and ideals are the same. The purpose of this group is to gain political power and wrest political position - (usually) by way of a constitutional - to implement their policies.
3. **Parliament** is the people's representative body area and serves as an element of the regional

penyelenggaraan pemerintahan daerah. DPRD memiliki fungsi legislasi, anggaran, dan pengawasan. DPRD mempunyai tugas dan wewenang. DPRD mempunyai hak: (a). interpelasi; (b). angket; dan (c). menyatakan pendapat.

4. Alat kelengkapan DPRD terdiri atas: (a). pimpinan; (b). komisi; (c). panitia musyawarah; (d). panitia anggaran; (e). Badan Kehormatan; dan (f). alat kelengkapan lain yang diperlukan. Anggota DPRD mempunyai hak dan kewajiban. Anggota DPRD mempunyai larangan dan dapat diganti antar waktu. Ketentuan tentang DPRD sepanjang tidak diatur dalam Undang- Undang mengenai pemerintahan daerah berlaku ketentuan Undang- Undang yang mengatur Susunan dan Kedudukan MPR, DPR, DPD, dan DPRD.

5. **Pegawai Negeri** adalah mereka yang diangkat dan dipekerjakan dalam suatu jabatan negeri oleh pejabat negara atau badan negara yang berwenang mengangkatnya, dan digaji menurut peraturan gaji yang berlaku baginya dan dibayar atas beban Belanja Pegawai dari Anggaran Belanja Negara/ Daerah. Bagi sebagian Pegawai Negeri, yaitu anggota TNI/Polri dan Pegawai Negeri Sipil Peserta taspens meliputi Pegawai negeri sipil pusat dan daerah otonom,

*administration. Parliament has a legislative function, budgetary, and oversight. Parliament has the duty and authority. Parliament has the right to: (a). interpellation; (B). questionnaires; and (c). opinion.*

4. **DPRD fittings** consist of: (a). leader; (B). commission; (C). committee deliberations; (D). the budget committee; (E). Honorary Board; and (f). other necessary fittings. Assembly Members have rights and obligations. Members of Parliament have restrictions and can be replaced over time. Conditions of Parliament to the extent not regulated in the Law concerning local government apply the provisions of the Act governing the Arrangement and the MPR, DPR, DPD and DPRD.

5. **Servants** is they are appointed and employed in an office of the country by a government official or authorized state body appointed him, and paid according to the salary rules that apply to him and paid for at the expense of personnel expenditures from the budget of the State / Region. For some Servants, the TNI / Police and Civil Servants Participants include civil servants Taspens central and autonomous regions, State officials, government offices and military member who retired before 1 April 1989, Member

Pejabat Negara, Anggota ABRI yang dinas dan pensiun sebelum 1 April 1989, Anggota veteran dan PKRI/KNIP, dan Pegawai KAI.

**6. Anggaran Pendapatan dan Belanja Daerah (APBD)** adalah rencana keuangan tahunan pemerintah daerah di Indonesia yang disetujui oleh Dewan Perwakilan Rakyat Daerah. APBD ditetapkan dengan Peraturan Daerah. Tahun anggaran APBD meliputi masa satu tahun, mulai dari tanggal 1 Januari sampai dengan tanggal 31 Desember.

APBD terdiri atas:

- Anggaran pendapatan, terdiri atas
  - Pendapatan Asli Daerah (PAD), yang meliputi pajak daerah, retribusi daerah, hasil pengelolaan kekayaan daerah, dan penerimaan lain-lain.
  - Bagian dana perimbangan, yang meliputi Dana Bagi Hasil, Dana Alokasi Umum (DAU) dan Dana Alokasi Khusus.
  - Lain-lain pendapatan yang sah sepertidana hibah atau dana darurat.
- Anggaran belanja, yang digunakan untuk keperluan penyelenggaraan tugas pemerintahan di daerah.

*of veterans and PKRI / KNIP, and Employee KAI.*

**6. Budget Revenue and Expenditure (Budget)**, is the annual financial plan of local government in Indonesia, which was approved by the Regional Representatives Council . Budgets are set by the Regional Regulation . The fiscal year budget covering a period of one year , starting from January 1 to December 31 .

*Budgets consist of*

- *The budget revenues , consisting of*
  - *Regional Revenue (PAD), which include local taxes, levies, local wealth management results , and other revenues.*
  - *Part of equalization funds, which include DBH, General Allocation Fund ( DAU ) and Special Allocation Fund*
  - *Other legitimate income such as grants or emergency fund . Other legitimate income such as grants or emergency fund .*
- *The budget , which is used for maintenance tasks in the area of governance .*

**ULASAN****DESCRIPTION****1. Wilayah Administrasi**

Dalam perkembangan sejarahnya, Kota Pontianak pada awalnya merupakan daerah kesultanan, kemudian pada tahun 1959 dikembangkan menjadi Kotapraja dengan status Daerah Otonomi Tingkat II. Selanjutnya daerah otonom ini disesuaikan dengan perkembangan dalam bidang pemerintahan, maka berdasarkan SK DPRD Gotong Royong No. 12/KPTS.DPRD.GR/65 tanggal 31 Desember 1965, terbentuklah Kota Pontianak yang terdiri dari tiga kecamatan.

Setelah mengalami beberapa kali pemekaran wilayah administrasi, pada tahun 2008 terbentuk lagi satu kecamatan baru yaitu Pontianak Tenggara yang terdiri dari empat kelurahan, sehingga di Kota Pontianak pada saat ini terdapat enam kecamatan, yaitu:

1. Kecamatan Pontianak Selatan
  2. Kecamatan Pontianak Timur
  3. Kecamatan Pontianak Barat
  4. Kecamatan Pontianak Kota
  5. Kecamatan Pontianak Utara
  6. Kecamatan Pontianak Tenggara
- Secara keseluruhan, di Kota Pontianak terdapat 29 kelurahan.

**1. Administration Region**

*At first, Pontianak Municipality is a sultanate region, afterwards in 1959 it was developed into Kotapraja with Level II Region Autonomy status. And then, this Autonomy region is adjusted with the development in the field of governance, therefore based on SK DPRD Gotong Royong No. 12/KPTS. DPRD.GR/65 tanggal 31 Desember 1965, Pontianak Municipality was formed, and it was consisted of three subdistricts.*

*Administration region of Pontianak Municipality has split in line for several times, In 2008 one more subdistrict was formed, namely Pontianak Tenggara which is consisted of four villages, so that Pontianak Municipality has six subdistricts at present, namely:*

1. *Pontianak Selatan Subdistrict*
2. *Pontianak Timur Subdistrict*
3. *Pontianak Barat Subdistrict*
4. *Pontianak Kota Subdistrict*
5. *Pontianak Utara Subdistrict*
6. *Pontianak Tenggara Subdistrict*

*Overall, there are 29 villages in Pontianak municipality.*

## 2. Dewan Perwakilan Rakyat Daerah (DPRD)

Anggota DPRD Kota Pontianak yang tercatat pada tahun 2020 berjumlah 45 orang, terdiri dari 39 orang laki-laki dan 6 orang perempuan.

Selama tahun 2020, DPRD Kota Pontianak yang diketuai oleh Satarudin, SH ini telah menerbitkan sebanyak 368 keputusan sebagai salah satu bentuk Produk DPRD.

## 3. Pegawai Negeri Sipil (PNS)

Berdasarkan catatan Badan Kepegawaian dan Pengembangan SDM (BKPSDM) Kota Pontianak, jumlah Pegawai Negeri Sipil di Pemerintah Daerah Kota Pontianak pada tahun 2020 adalah sebanyak 5.032 pegawai yang terdiri dari 1.663 orang laki-laki dan 3.369 orang perempuan.

Di Lingkungan Pemerintah Kota Pontianak terdapat 62 Instansi termasuk Kantor Camat dan Kantor Lurah, dimana secara keseluruhan pegawainya didominasi oleh pegawai yang berpendidikan Sarjana yaitu sebanyak 2.615 orang, kemudian diikuti oleh pegawai yang berpendidikan SMA sebanyak 939 orang, D3 sebanyak 797 orang, D1 dan D2 sebanyak 620 orang, SLTP 40 orang, dan SD sebanyak 21 orang.

## 2. Region Parliament

*Members of Pontianak Municipality Parliament that recorded in 2020 was 45 people, consisted of 39 men and 6 women.*

*During the year 2020, Pontianak Municipality Parliament that chaired by Satarudin, SH has issued 368 decrees as one form of Parliament products.*

## 3. Civil Servant

*Based on the record of Regional Civil Service Agency of Pontianak Municipality, the number of civil servant in Pontianak Municipality Local Government in 2020 was 5.032 employee, consisted of 1.663 men and 3.369 women.*

*There are 62 Institutions in Pontianak Municipality Local Government, including Subdistrict offices and Village Offices. As a whole, the employees were dominated by University graduates that is 2.615 people, and then followed by Senior High School (SLTA) 939 people, D3 797 people, D1 and D2 620 people, Junior High School (SLTP) 40 people, and Primary School (SD) 21 people.*



Dilihat dari golongan pegawai pemerintah Kota Pontianak, terdapat 1.278 orang pegawai dengan golongan IV, 3.051 orang golongan III, 681 golongan II, dan 22 orang golongan I.

*In term of employee class, there were 1.278 employees in grade IV, 3.051 employees in grade III, 681 employees in grade II, and 22 employees in grade I.*

#### 4. Keuangan Daerah

Data mengenai Keuangan Daerah Kota Pontianak dikumpulkan melalui Survei Statistik Keuangan dan diperoleh dari Badan Keuangan Daerah Kota Pontianak.

#### 4. Regional finance

*Data on the Regional Finance of Pontianak City were collected through Financial Statistics Surveillance and obtained from the Regional Finance Agency of Pontianak City.*

Nilai Realisasi Pendapatan Daerah Kota Pontianak pada tahun anggaran 2020 mencapai 1,54 triliun rupiah, atau turun sebesar 12,29 persen dibanding pendapatan tahun sebelumnya yaitu sebesar 1,76 triliun rupiah. Jumlah ini sebagian besar berasal dari Pos Dana Perimbangan yang memberikan kontribusi sebesar 43,85 persen terhadap total pendapatan, sementara itu Pos Pendapatan Asli Daerah (PAD) Kota Pontianak yang didominasi oleh Pajak Daerah hanya memberikan kontribusi sebesar 73,94 persen.

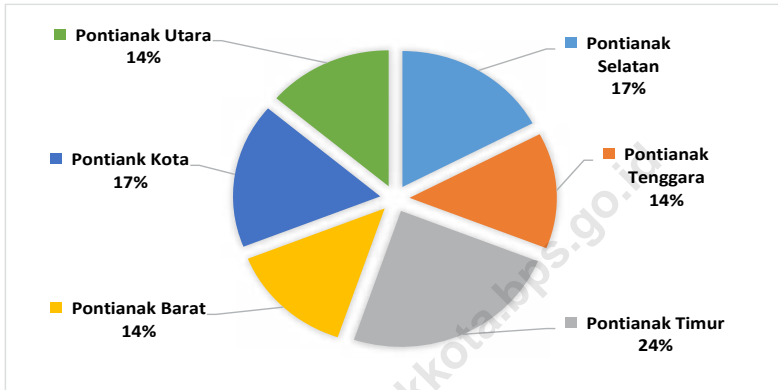
*The Realization Value of Regional Revenue for Pontianak City in the 2020 fiscal year reached 1.54 trillion rupiah, or decreased by 12.28 percent compared to the previous year's revenue of 1.76 trillion rupiah. This amount mostly came from the Balanced Fund Post which contributed 56.14 percent to total revenue, meanwhile the Regional Original Income Post (PAD) of Pontianak City which was dominated by Regional Taxes only contributed 26.07 percent.*

Dilihat dari sisi Pengeluaran, Belanja Daerah Kota Pontianak untuk tahun anggaran 2020 mencapai 1,67 triliun rupiah, atau naik sebanyak 3,69 persen dibandingkan dengan tahun sebelumnya.

*In terms of expenditure, Pontianak City Regional Expenditure for the 2020 fiscal year reached IDR 1.67 trillion, or an increase of 3.69 percent compared to the previous year.*

**Gambar 2**  
**Figures**

**Persentase Jumlah Kelurahan di Kota Pontianak, 2020**  
**Number of Village Percentage in Pontianak Municipality, 2020**



## 2.1 WILAYAH ADMINISTRATIF ADMINISTRATIVE AREA

**Tabel** 2.1.1 **Jumlah Desa<sup>1</sup>/Kelurahan Menurut Kecamatan di Kota Pontianak, 2016-2020**  
**Table** 2.1.1 **Number of Villages<sup>1</sup>/Kelurahan by Subdistrict in Pontianak Municipality, 2016–2020**

Kecamatan Subdistrict	2016	2017	2018	2019	2020
(1)	(2)	(3)	(4)	(5)	(6)
Pontianak Selatan	5	5	5	5	5
Pontianak Tenggara	4	4	4	4	4
Pontianak Timur	7	7	7	7	7
Pontianak Barat	4	4	4	4	4
Pontianak Kota	5	5	5	5	5
Pontianak Utara	4	4	4	4	4
<b>Kota Pontianak</b>	<b>29</b>	<b>29</b>	<b>29</b>	<b>29</b>	<b>29</b>

Catatan/Note: <sup>1</sup> Termasuk kelurahan dan Unit Permukiman Transmigrasi (UPT)/Include Transmigration Settlement Unit  
 Sumber/Source: Peraturan Kepala Badan Pusat Statistik Nomor 29 Tahun 2018 Tanggal 15 Januari 2018 tentang Perubahan Atas Peraturan Kepala Badan Pusat Statistik Nomor 55 Tahun 2017 tentang Kode dan Nama Wilayah Kerja Statistik Tahun 2017 (simdasi)  
 Chief Statistician Regulation Number 29/2018, January 15 2018, as a revision of Chief Statistician Regulation Number 55 of 2017 on Code and Name of Regional Level of Data Collection. (simdasi)

**Tabel**  
**Table** 2.1.2

**Jumlah Rukun Warga (RW) dan Rukun Tetangga (RT)  
menurut Kecamatan di Kota Pontianak, 2019-2020  
Number of Hamlet (RW) and Neighbourhood (RT) by  
Subdistrict in Pontianak Municipality, 2019-2020**

Kecamatan Subdistrict	2019		2020	
	RT	RW	RT	RW
(1)	(2)	(3)	(4)	(5)
Pontianak Selatan	413	92	413	92
Pontianak Tenggara	189	47	189	47
Pontianak Timur	411	90	414	91
Pontianak Barat	551	103	551	103
Pontianak Kota	513	120	515	120
Pontianak Utara	539	132	540	132
<b>Kota Pontianak</b>	<b>2 616</b>	<b>584</b>	<b>2 622</b>	<b>585</b>

Sumber/Source: Bagian Tata Pemerintahan Kota Pontianak

## 2.2 DEWAN PERWAKILAN RAKYAT DAERAH REGIONAL HOUSE OF REPRESENTATIVE

**Tabel 2.2.1** Banyaknya Anggota DPRD Menurut Partai Politik dan Jenis Kelamin di Kota Pontianak, 2020  
*Members of Parliament by Political Parties and Sex in Pontianak Municipality, 2020*

	Partai Politik <i>Political Parties</i>	Laki-laki <i>Male</i>	Perempuan <i>Female</i>	Jumlah <i>Total</i>
	(1)	(2)	(3)	(4)
1	PDI-P	3	3	6
2	NASDEM	6	-	6
3	GERINDA	6	-	6
4	PKS	4	1	5
5	PPP	4	-	4
6	HANURA	3	2	5
7	PARTAI GOLKAR	1	-	1
8	DEMOKRAT	3	-	3
9	PBB	1	-	1
10	PAN	3	-	3
11	PKB	3	-	3
12	PKPI	2	-	2
	<b>Jumlah</b>	<b>39</b>	<b>6</b>	<b>45</b>

Sumber/Source: DPRD Kota Pontianak

**Tabel 2.2.2** Banyaknya Keputusan DPRD Menurut Jenis Keputusan di Kota Pontianak, 2016-2020  
**Number of Parliament Decrees by Kind of Regulation in Pontianak Municipality, 2016-2020**

Jenis Keputusan Kind of Regulation		2016	2017	2018	2019	2020
(1)	(2)	(3)	(4)	(5)	(6)	
1	Peraturan Daerah	11	14	11	15	18
2	Keputusan DPRD	27	27	47	34	21
3	Keputusan Pimpinan DPRD	7	5	-	-	5
4	Keputusan Daerah	-	-	-	-	-
5	Rapat-rapat	287	308	342	255	324
<b>Jumlah</b>		<b>332</b>	<b>354</b>	<b>400</b>	<b>304</b>	<b>368</b>

Sumber/Source: DPRD Kota Pontianak

**Tabel**  
**Table** 2.2.3

**Jumlah Perolehan Suara Dalam Pemilihan Presiden dan Wakil Presiden Tahun 2019 di Kota Pontianak**  
**Number of vote in Governor Election 2019 by Subdistrict and Candidate in Pontianak Municipality**

Kecamatan Subdistrict	Pasangan 1		Pasangan 2		Jumlah Total
	Suara Sah	%	Suara Sah	%	
(1)	(2)	(3)	(4)	(5)	(6)
1 Pontianak Kota	29 129	55,29	23 558	44,71	52 687
2 Pontianak Barat	13 976	23,99	44 271	76,01	58 247
3 Pontianak Utara	23 063	27,87	59 684	72,13	82 747
4 Pontianak Timur	30 698	39,92	46 195	60,08	76 893
5 Pontianak Selatan	26 144	36,23	46 013	63,77	72 157
6 Pontianak Tenggara	10 474	37,34	17 580	62,66	28 054
<b>Jumlah/Total</b>	<b>133 484</b>	<b>36,00</b>	<b>237 301</b>	<b>64,00</b>	<b>370 785</b>

Sumber/Source: KPU Kota Pontianak

**Tabel 2.2.4** Jumlah Pemilih Dalam Pemilihan Walikota 2018 Menurut Kecamatan di Kota Pontianak  
**Table** *Number of Elector in Governor Election 2018 by Subdistrict and Candidate in Pontianak Municipality*

	Kecamatan Subdistrict	Jumlah Kelurahan	Jumlah Pemilih		
			L	P	Jumlah
	(1)	(2)	(3)	(4)	(5)
1	Pontianak Kota	5	46 657	48 001	94 658
2	Pontianak Barat	4	41 046	43 500	84 546
3	Pontianak Utara	7	30 261	31 463	61 724
4	Pontianak Timur	4	15 605	15 991	31 596
5	Pontianak Selatan	5	31 491	31 891	63 382
6	Pontianak Tenggara	4	46 186	45 302	91 488
	<b>Jumlah/Total</b>	29	211 246	216 148	427 394

Sumber/Source: KPU Kota Pontianak



**Tabel**  
**Table** 2.2.5

**Daftar Pemilih (DPT) dan Tingkat Partisipasi Pada Pemilu  
Legeslatif dan Pemilu Presiden dan Wakil Presiden 2019  
Menurut Kecamatan di Kota Pontianak**  
*Number of Voting and Participan Rate in Governor and  
Legislative Election 2019 by Subdistrict in Pontianak  
Municipality*

Kecamatan Subdistrict	PILEG 2019		PILPRES 2019	
	Daftar Pemilih Tetap (DPT)	Partisipasi	Daftar Pemilih Tetap (DPT)	Partisipasi
(1)	(2)	(3)	(4)	(5)
1 Pontianak Kota	70 601	74,14%	70 760	75,25%
2 Pontianak Barat	36 979	73,69%	36 992	7,65%
3 Pontianak Utara	73 103	80,47%	73 103	80,68%
4 Pontianak Timur	102 959	80,94%	103 025	81,21%
5 Pontianak Selatan	92 201	78,58%	92 201	79,16%
6 Pontianak Tenggara	103 681	75,16%	103 681	75,17%
<b>Jumlah/Total</b>	<b>479 524</b>	<b>77,16%</b>	<b>479 762</b>	<b>66,52%</b>

Sumber/Source: KPU Kota Pontianak

## 2.3 SUMBER DAYA MANUSIA HUMAN RESOURCES

**Tabel** 2.3.1 **Jumlah Pegawai Negeri Sipil Menurut Jabatan dan Jenis Kelamin di Kota Pontianak, Desember 2019 dan Desember 2020**  
**Number of Civil Servants by Occupation and Sex in Pontianak Municipality, Desember 2019 dan Desember 2020**

Kecamatan <i>Subdistrict</i>	2019		Jumlah <i>Total</i>
	Laki-laki <i>Male</i>	Perempuan <i>Female</i>	
(1)	(2)	(3)	(4)
Fungsional Tertentu <i>Specific Functional</i>	584	2 161	2 745
Fungsional Umum <i>Staf General Functional</i>	783	897	1 680
<i>Struktural/Structural</i>			
Eselon V/5th Echelon	-	-	-
Eselon IV/4th Echelon	235	196	431
Eselon III/3rd Echelon	69	39	108
Eselon II/2nd Echelon	20	9	29
Eselon I/1st Echelon	-	-	-
<b>Jumlah/Total</b>	<b>1 691</b>	<b>3 302</b>	<b>4 993</b>

Lanjutan Tabel/Continued Table 2.3.1

Kecamatan Subdistrict	2020		
	Laki-laki Male	Perempuan Female	Jumlah Total
(1)	(5)	(6)	(7)
Fungsional Tertentu <i>Specific Functional</i>	547	2 028	2 575
Fungsional Umum <i>Staf General Functional</i>	792	1 079	1 871
Struktural/ <i>Structural</i>			
Eselon V/5th Echelon	-	-	-
Eselon IV/4th Echelon	230	211	441
Eselon III/3rd Echelon	77	41	118
Eselon II/2nd Echelon	17	10	27
Eselon I/1st Echelon	-	-	-
<b>Jumlah/Total</b>	<b>1 663</b>	<b>3 369</b>	<b>5 032</b>

Sumber/Source: Badan Kepegawaian dan Pengembangan SDM Kota Pontianak

**Tabel**  
**Table** 2.3.2

**Jumlah Pegawai Negeri Sipil Menurut Tingkat Pendidikan dan Jenis Kelamin di Kota Pontianak Desember 2019 dan Desember 2020**  
**Number of Civil Servants by Educational Level and Sex in Pontianak Municipality December 2019 and December 2020**

Tingkat Pendidikan <i>Educational Level</i>	2019		
	Laki-laki <i>Male</i>	Perempuan <i>Female</i>	Jumlah <i>Total</i>
(1)	(2)	(3)	(4)
Sampai dengan SD <i>Up to Primary School</i>	30	2	32
SMP/Sederajat <i>General Vocational Junior High School</i>	47	16	63
SMA/Sederajat <i>General/Vocational Senior High School</i>	447	655	1 102
Diploma I, II/Akta I, II <i>Diploma I, II/Akta I, II</i>	171	611	782
Diploma III/Akta III/Sarjana Muda <i>Diploma III/Akta III/Bachelor</i>	174	542	716
Tingkat Sarjana/Doktor/Ph.D <i>University Graduates</i>	822	1 476	2 298
<b>Jumlah/Total</b>	<b>1 691</b>	<b>3 302</b>	<b>4 993</b>

Lanjutan Tabel/Continued Table 2.3.2

Tingkat Pendidikan <i>Educational Level</i>	2020		
	Laki-laki <i>Male</i>	Perempuan <i>Female</i>	Jumlah <i>Total</i>
(1)	(2)	(3)	(4)
Sampai dengan SD <i>Up to Primary School</i>	20	1	21
SMP/Sederajat <i>General Vocational Junior High School</i>	30	10	40
SMA/Sederajat <i>General/Vocational Senior High School</i>	407	532	939
Diploma I, II/Akta I, II <i>Diploma I, II/Akta I, II</i>	138	482	620
Diploma III/Akta III/Sarjana Muda <i>Diploma III/Akta III/Bachelor</i>	188	609	797
Tingkat Sarjana/Doktor/Ph.D <i>University Graduates</i>	880	1 735	2 615
<b>Jumlah/Total</b>	<b>1 663</b>	<b>3 369</b>	<b>5 032</b>

Sumber/Source: Badan Kepegawaian dan Pengembangan SDM Kota Pontianak

**Tabel**  
**Table** 2.3.3

**Jumlah Pegawai Negeri Sipil Menurut Tingkat  
Kepangkatan dan Jenis Kelamin di Kota Pontianak  
Desember 2019 dan Desember 2020**  
*Number of Civil Servants by Hierarchy and Sex in Pontianak  
Municipality, December 2019 and December 2020*

Pangkat/Golongan/Ruang <i>Hierarchy</i>	2019		
	Laki-laki <i>Male</i>	Perempuan <i>Female</i>	Jumlah <i>Total</i>
(1)	(2)	(3)	(4)
1. I/A (Juru Muda)	-	-	-
2. I/B (Juru Muda Tingkat I)	1	1	2
3. I/C (Juru)	3	1	4
4. I/D (Juru Tingkat I)	15	4	19
<b>Golongan I/Range I</b>	19	6	25
5. II/A (Pengatur Muda)	26	2	28
6. II/B (Pengatur Muda Tingkat I)	74	33	107
7. II/C (Pengatur)	101	94	195
8. II/D (Pengatur Tingkat I)	161	162	323
<b>Golongan II/Range II</b>	362	291	653
9. III/A (Penata Muda)	220	372	592
10. III/B (Penata Muda Tingkat I)	286	723	1 009
11. III/C (Penata)	202	429	631
12. III/D (Penata Tingkat I)	227	380	607
<b>Golongan III/Range III</b>	935	1 904	2 839
13. IV/A (Pembina)	329	1 058	1 387
14. IV/B (Pembina Tingkat I)	31	36	67
15. IV/C (Pembina Utama Muda)	13	7	20
16. IV/D (Pembina Utama Madya)	2	-	2
17. IV/E (Pembina Utama)	-	-	-
<b>Golongan IV/Range IV</b>	375	1 101	1 476
<b>Jumlah/Total</b>	<b>1 691</b>	<b>3 302</b>	<b>4 993</b>

Lanjutan Tabel/*Continued Table 2.3.3*

Pangkat/Golongan/Ruang <i>Hierarchy</i>	2020		
	Laki-laki <i>Male</i>	Perempuan <i>Female</i>	Jumlah <i>Total</i>
(1)	(5)	(6)	(7)
1. I/A (Juru Muda)	-	-	-
2. I/B (Juru Muda Tingkat I)	1	1	2
3. I/C (Juru)	2	-	2
4. I/D (Juru Tingkat I)	14	4	18
<b>Golongan I/Range I</b>	17	5	22
5. II/A (Pengatur Muda)	17	1	18
6. II/B (Pengatur Muda Tingkat I)	57	31	88
7. II/C (Pengatur)	119	135	254
8. II/D (Pengatur Tingkat I)	176	145	321
<b>Golongan II/Range II</b>	369	312	681
9. III/A (Penata Muda)	247	508	755
10. III/B (Penata Muda Tingkat I)	273	705	978
11. III/C (Penata)	196	467	663
12. III/D (Penata Tingkat I)	237	418	655
<b>Golongan III/Range III</b>	953	2 098	3 051
13. IV/A (Pembina)	271	893	1 164
14. IV/B (Pembina Tingkat I)	35	52	87
15. IV/C (Pembina Utama Muda)	16	9	25
16. IV/D (Pembina Utama Madya)	2	-	2
17. IV/E (Pembina Utama)	-	-	-
<b>Golongan IV/Range IV</b>	324	954	1 278
<b>Jumlah/Total</b>	<b>1 663</b>	<b>3 369</b>	<b>5 032</b>

Sumber/Source: Badan Kepegawaian dan Pengembangan SDM Kota Pontianak

**Tabel 2.3.4** Jumlah Pegawai Negeri Sipil Pemerintah Kota Pontianak Menurut Instansi Dan Jenis Kelamin, 2020  
**Public Servants of Government of Pontianak Municipality by Institution and Sex, 2020**

	<b>Instansi Institution</b>	<b>Laki-laki Male</b>	<b>Perempuan Female</b>	<b>Jumlah Total</b>
	(1)	(2)	(3)	(4)
1	Sekretariat Daerah	61	78	139
2	Sekretariat DPRD	19	16	35
3	Sekretariat KPU	1	1	2
4	Inspektorat	20	20	40
5	Badan Kepegawaian dan Pengembangan Sumber Daya Manusia	26	29	55
6	Badan Keuangan Daerah	52	39	91
7	Badan Narkotika Nasional	-	1	1
8	Badan Penanggulangan Bencana Daerah	10	9	19
9	Badan Perencanaan Pembangunan Daerah	22	21	43
10	Dinas Kepemudaan, Olahraga, dan Pariwisata	27	18	45
11	Dinas Kependudukan dan Pencatatan Sipil	26	28	54
12	Dinas Kesehatan	129	677	806
13	Dinas Komunikasi dan Informatika	22	9	31
14	Dinas Koperasi, Usaha Mikro, dan Perdagangan	31	29	60
15	Dinas Lingkungan Hidup	50	26	76
16	Dinas Pangan, Pertanian, dan Perikanan	38	24	62



Lanjutan Tabel/*Continued Table 2.3.4*

	<b>Instansi Institution</b>	<b>Laki-laki Male</b>	<b>Perempuan Female</b>	<b>Jumlah Total</b>
	(1)	(2)	(3)	(4)
17	Dinas Pekerjaan Umum dan Penataan Ruang	86	23	109
18	Dinas Penanaman Modal, Tenaga Kerja, dan Pelayanan Terpadu Satu Pintu	23	29	52
19	Dinas Pendidikan dan Kebudayaan	563	1 811	2 374
20	Dinas Pengendalian Penduduk, KB, Pemberdayaan Perempuan dan PA	6	24	30
21	Dinas Perhubungan	55	15	70
22	Dinas Perpustakaan	22	22	44
23	Dinas Perumahan Rakyat dan Kawasan Permukiman	20	14	34
24	Dinas Sosial	19	13	32
25	Kantor Kesatuan Bangsa dan Sosial Politik	4	6	10
26	RSUD Sultan Syarif Mohamad Alkadrie	81	202	283
27	Satuan Polisi Pamong Praja	101	10	111
28	Kecamatan Pontianak Barat	10	9	19
29	Kecamatan Pontianak Kota	9	10	19
30	Kecamatan Pontianak Selatan	9	11	20
31	Kecamatan Pontianak Tenggara	7	10	17
32	Kecamatan Pontianak Timur	9	7	16
33	Kecamatan Pontianak Utara	8	8	16

Lanjutan Tabel/*Continued Table* 2.3.4

	<b>Instansi Institution</b>	<b>Laki-laki Male</b>	<b>Perempuan Female</b>	<b>Jumlah Total</b>
	(1)	(2)	(3)	(4)
34	Kelurahan Pal Lima	6	2	8
35	Kelurahan Sungai Beliang	5	3	8
36	Kelurahan Sungai Jawi Dalam	3	6	9
37	Kelurahan Sungai Jawi Luar	2	6	8
38	Kelurahan Darat Sekip	3	3	6
39	Kelurahan Mariana	3	4	7
40	Kelurahan Sungai Bangkong	5	4	9
41	Kelurahan Sungai Jawi	5	2	7
42	Kelurahan Tengah	3	4	7
43	Kelurahan Akcaya	2	5	7
44	Kelurahan Benua Melayu Darat	1	6	7
45	Kelurahan Benua Melayu Laut	3	4	7
46	Kelurahan Kota Baru	3	4	7
47	Kelurahan Parit Tokaya	4	5	9

Lanjutan Tabel/*Continued Table 2.3.4*

	<b>Instansi Institution</b>	<b>Laki-laki Male</b>	<b>Perempuan Female</b>	<b>Jumlah Total</b>
	(1)	(2)	(3)	(4)
48	Kelurahan Bangka Belitung Darat	1	7	8
49	Kelurahan Bangka Belitung Laut	4	4	8
50	Kelurahan Bansir Darat	1	4	5
51	Kelurahan Bansir Laut	2	4	6
52	Kelurahan Banjar Serasan	3	3	6
53	Kelurahan Dalam Bugis	5	3	8
54	Kelurahan Parit Mayor	-	6	6
55	Kelurahan Saigon	5	3	8
56	Kelurahan Tambelan Sampit	2	5	7
57	Kelurahan Tanjung Hilir	3	3	6
58	Kelurahan Tanjung Hulu	4	4	8
59	Kelurahan Batu Layang	5	3	8
60	Kelurahan Siantan Hilir	5	5	10
61	Kelurahan Siantan Hulu	4	4	8
62	Kelurahan Siantan Tengah	5	4	9
	<b>Jumlah/Total</b>	<b>1 663</b>	<b>3 369</b>	<b>5 032</b>

Sumber/Source: Badan Kepegawaian dan Pengembangan SDM Kota Pontianak

**Tabel**  
**Table 2.3.5****Jumlah Pegawai Negeri Sipil Pemerintah Kota Pontianak Menurut Instansi dan Pendidikan, 2020**  
**Civil Servants of Government of Pontianak Municipality by Institution and Education, 2020**

Instansi <i>Institution</i>	≤ SD	SLTP/ Sderajat	SMA/ Sederajat	DI/DII	DIII	Sarjana	Jumlah <i>Total</i>
(1)	(2)	(3)	(4)	(5)	(6)	(7)	(8)
1 Sekretariat Daerah	3	1	30	-	8	97	139
2 Sekretariat DPRD	-	-	7	-	5	23	35
3 Sekretariat KPU	-	-	-	-	-	2	2
4 Inspektorat	-	-	4	-	2	34	40
5 Badan Kepegawaian dan Pengembangan Sumber Daya Manusia	-	-	11	-	10	34	55
6 Badan Keuangan Daerah	1	1	25	-	9	55	91
7 Badan Narkotika Nasional	-	-	-	-	-	1	1
8 Badan Penanggulangan Bencana Daerah	-	-	2	-	2	15	19
9 Badan Perencanaan Pembangunan Daerah	-	-	3	-	3	37	43
10 Dinas Kepemudaan, Olahraga, dan Pariwisata	-	1	13	-	4	27	45
11 Dinas Kependudukan dan Pencatatan Sipil	-	1	17	2	8	26	54
12 Dinas Kesehatan	3	4	148	19	407	225	806
13 Dinas Komunikasi dan Informatika	-	-	4	-	3	24	31
14 Dinas Koperasi, Usaha Mikro, dan Perdagangan	-	-	21	-	6	33	60
15 Dinas Lingkungan Hidup	1	2	26	1	8	38	76
16 Dinas Pangan, Pertanian, dan Perikanan	1	1	7	-	5	48	62

Lanjutan Tabel/*Continued Table 2.3.5*

	<b>Instansi Institution</b>	≤ SD	SLTP/ Sderajat	SMA/ Sederajat	DI/DII	DIII	Sarjana	<b>Jumlah Total</b>
	(1)	(2)	(3)	(4)	(5)	(6)	(7)	(8)
17	Dinas Pekerjaan Umum dan Penataan Ruang	-	2	32	3	7	65	109
18	Dinas Penanaman Modal, Tenaga Kerja, dan Pelayanan Terpadu Satu Pintu	-	-	11	-	8	33	52
19	Dinas Pendidikan dan Kebudayaan	8	11	311	583	135	1326	2 374
20	Dinas Pengendalian Penduduk, KB, Pemberdayaan Perempuan dan PA	-	-	2	1	5	22	30
21	Dinas Perhubungan	-	1	30	2	7	30	70
22	Dinas Perpustakaan	-	1	13	2	3	25	44
23	Dinas Perumahan Rakyat dan Kawasan Permukiman	-	-	2	1	7	24	34
24	Dinas Sosial	1	-	8	-	2	21	32
25	Kantor Kesatuan Bangsa dan Sosial Politik	-	-	2	-	1	7	10
26	RSUD Sultan Syarif Mohamad Alkadrie	-	-	18	4	112	149	283
27	Satuan Polisi Pamong Praja	2	5	59	-	1	44	111
28	Kecamatan Pontianak Barat	-	-	12	-	2	5	19
29	Kecamatan Pontianak Kota	-	-	3	1	1	14	19
30	Kecamatan Pontianak Selatan	1	-	9	-	2	8	20
31	Kecamatan Pontianak Tenggara	-	-	5	-	1	11	17
32	Kecamatan Pontianak Timur	-	-	6	-	1	9	16
33	Kecamatan Pontianak Utara	-	3	5	-	2	6	16

Lanjutan Tabel/*Continued Table 2.3.5*

<b>Instansi Institution</b>	<b>≤ SD</b>	<b>SLTP/ Sderajat</b>	<b>SMA/ Sederajat</b>	<b>DI/DII</b>	<b>DIII</b>	<b>Sarjana</b>	<b>Jumlah Total</b>
<b>(1)</b>	<b>(2)</b>	<b>(3)</b>	<b>(4)</b>	<b>(5)</b>	<b>(6)</b>	<b>(7)</b>	<b>(8)</b>
34 Kelurahan Pal Lima	-	-	4	-	2	2	8
35 Kelurahan Sungai Beliang	-	-	3	1	-	4	8
36 Kelurahan Sungai Jawi Dalam	-	-	4	-	1	4	9
37 Kelurahan Sungai Jawi Luar	-	1	2	-	3	2	8
38 Kelurahan Darat Sekip	-	-	1	-	2	3	6
39 Kelurahan Mariana	-	1	2	-	-	4	7
40 Kelurahan Sungai Bangkong	-	-	3	-	-	6	9
41 Kelurahan Sungai Jawi	-	-	3	-	-	4	7
42 Kelurahan Tengah	-	-	3	-	-	4	7
43 Kelurahan Akcaya	-	-	-	-	-	7	7
44 Kelurahan Benua Melayu Darat	-	-	2	-	1	4	7
45 Kelurahan Benua Melayu Laut	-	-	6	-	-	1	7
46 Kelurahan Kota Baru	-	-	3	-	1	3	7
47 Kelurahan Parit Tokaya	-	-	5	-	2	2	9

Lanjutan Tabel/*Continued Table 2.3.5*

	<b>Instansi Institution</b>	≤ SD	SLTP/ Sderajat	SMA/ Sederajat	DI/DII	DIII	Sarjana	<b>Jumlah Total</b>
	(1)	(2)	(3)	(4)	(5)	(6)	(7)	(8)
48	Kelurahan Bangka Belitung Darat	-	-	4	-	-	4	8
49	Kelurahan Bangka Belitung Laut	-	-	3	-	1	4	8
50	Kelurahan Bansir Darat	-	-	-	-	-	5	5
51	Kelurahan Bansir Laut	-	-	2	-	-	4	6
52	Kelurahan Banjar Serasan	-	-	3	-	1	2	6
53	Kelurahan Dalam Bugis	-	-	4	-	1	3	8
54	Kelurahan Parit Mayor	-	-	3	-	-	3	6
55	Kelurahan Saigon	-	-	7	-	-	1	8
56	Kelurahan Tambelan Sampit	-	-	4	-	1	2	7
57	Kelurahan Tanjung Hilir	-	-	1	-	1	4	6
58	Kelurahan Tanjung Hulu	-	2	3	-	-	3	8
59	Kelurahan Batu Layang	-	-	4	-	-	4	8
60	Kelurahan Siantan Hilir	-	1	5	-	1	3	10
61	Kelurahan Siantan Hulu	-	1	4	-	-	3	8
62	Kelurahan Siantan Tengah	-	-	5	-	2	2	9
	<b>Jumlah/Total</b>	21	40	939	620	797	2 615	5 032

Sumber/Source: Badan Kepegawaian dan Pengembangan SDM Kota Pontianak

**Tabel**  
**Table 2.3.6****Jumlah Pegawai Negeri Sipil Pemerintah Kota Pontianak Menurut Instansi dan Golongan, 2020**  
**Civil Servants of Government of Pontianak Municipality by Institution and Grade, 2020**

	Instansi <i>Institution</i>	Golongan / Grade				Jumlah Total
		I	II	III	IV	
	(1)	(2)	(3)	(4)	(5)	(6)
1	Sekretariat Daerah	2	13	107	17	139
2	Sekretariat DPRD	-	5	26	4	35
3	Sekretariat KPU	-	-	1	1	2
4	Inspektorat	-	2	30	8	40
5	Badan Kepegawaian dan Pengembangan Sumber Daya Manusia	-	10	41	4	55
6	Badan Keuangan Daerah	1	13	68	9	91
7	Badan Narkotika Nasional	-	-	1	-	1
8	Badan Penanggulangan Bencana Daerah	-	2	13	4	19
9	Badan Perencanaan Pembangunan Daerah	-	4	32	7	43
10	Dinas Kepemudaan, Olahraga, dan Pariwisata	-	8	30	7	45
11	Dinas Kependudukan dan Pencatatan Sipil	-	12	38	4	54
12	Dinas Kesehatan	4	177	597	28	806
13	Dinas Komunikasi dan Informatika	-	4	22	5	31
14	Dinas Koperasi, Usaha Mikro, dan Perdagangan	-	12	40	8	60
15	Dinas Lingkungan Hidup	1	21	46	8	76
16	Dinas Pangan, Pertanian, dan Perikanan	2	6	43	11	62



Lanjutan Tabel/*Continued Table 2.3.6*

	Instansi <i>Institution</i>	Golongan / <i>Grade</i>				Jumlah <i>Total</i>
		I	II	III	IV	
	(1)	(2)	(3)	(4)	(5)	(6)
17	Dinas Pekerjaan Umum dan Penataan Ruang	-	33	70	6	109
18	Dinas Penanaman Modal, Tenaga Kerja, dan Pelayanan Terpadu Satu Pintu	-	9	32	11	52
19	Dinas Pendidikan dan Kebudayaan	4	106	1195	1069	2 374
20	Dinas Pengendalian Penduduk, KB, Pemberdayaan Perempuan dan PA	-	2	19	9	30
21	Dinas Perhubungan	-	30	34	6	70
22	Dinas Perpustakaan	-	8	32	4	44
23	Dinas Perumahan Rakyat dan Kawasan Permukiman	-	3	29	2	34
24	Dinas Sosial	-	3	23	6	32
25	Kantor Kesatuan Bangsa dan Sosial Politik	-	1	5	4	10
26	RSUD Sultan Syarif Mohamad Alkadrie	-	64	201	18	283
27	Satuan Polisi Pamong Praja	3	54	49	5	111
28	Kecamatan Pontianak Barat	-	8	8	3	19
29	Kecamatan Pontianak Kota	-	1	17	1	19
30	Kecamatan Pontianak Selatan	1	7	10	2	20
31	Kecamatan Pontianak Tenggara	-	3	12	2	17
32	Kecamatan Pontianak Timur	-	5	8	3	16
33	Kecamatan Pontianak Utara	-	7	7	2	16

Lanjutan Tabel/*Continued Table 2.3.6*

	Instansi <i>Institution</i>	Golongan / Grade				Jumlah <i>Total</i>
		I	II	III	IV	
	(1)	(2)	(3)	(4)	(5)	(6)
34	Kelurahan Pal Lima	-	1	7	-	8
35	Kelurahan Sungai Beliang	-	1	7	-	8
36	Kelurahan Sungai Jawi Dalam	-	3	6	-	9
37	Kelurahan Sungai Jawi Luar	-	2	6	-	8
38	Kelurahan Darat Sekip	-	1	5	-	6
39	Kelurahan Mariana	1	-	6	-	7
40	Kelurahan Sungai Bangkong	-	1	8	-	9
41	Kelurahan Sungai Jawi	-	1	6	-	7
42	Kelurahan Tengah	-	2	5	-	7
43	Kelurahan Akcaya	-	-	7	-	7
44	Kelurahan Benua Melayu Darat	-	1	6	-	7
45	Kelurahan Benua Melayu Laut	-	3	4	-	7
46	Kelurahan Kota Baru	-	2	5	-	7
47	Kelurahan Parit Tokaya	-	2	7	-	9

Lanjutan Tabel/*Continued Table 2.3.6*

	Instansi <i>Institution</i>	Golongan / <i>Grade</i>				Jumlah <i>Total</i>
		I	II	III	IV	
	(1)	(2)	(3)	(4)	(5)	(6)
48	Kelurahan Bangka Belitung Darat	-	2	6	-	8
49	Kelurahan Bangka Belitung Laut	-	-	8	-	8
50	Kelurahan Bansir Darat	-	-	5	-	5
51	Kelurahan Bansir Laut	-	1	5	-	6
52	Kelurahan Banjar Serasan	-	1	5	-	6
53	Kelurahan Dalam Bugis	-	4	4	-	8
54	Kelurahan Parit Mayor	-	2	4	-	6
55	Kelurahan Saigon	-	3	5	-	8
56	Kelurahan Tambelan Sampit	-	3	4	-	7
57	Kelurahan Tanjung Hilir	-	-	6	-	6
58	Kelurahan Tanjung Hulu	2	2	4	-	8
59	Kelurahan Batu Layang	-	1	7	-	8
60	Kelurahan Siantan Hilir	-	6	4	-	10
61	Kelurahan Siantan Hulu	1	1	6	-	8
62	Kelurahan Siantan Tengah	-	2	7	-	9
<b>Jumlah/Total</b>		22	681	3 051	1 278	5 032

Sumber/Source: Badan Kepegawaian dan Pengembangan SDM Kota Pontianak

**Tabel**  
**Table 2.3.7****Jumlah Pegawai Negeri Sipil Pemerintah Kota Pontianak  
Menurut Instansi dan Jabatan, 2020**  
*Civil Servants of Government of Pontianak Municipality By  
Institution and Occupation, 2020*

	Instansi <i>Institution</i>	Eselon					Jumlah <i>Total</i>
		V	IV	III	II	I	
	(1)	(2)	(3)	(4)	(5)	(6)	(7)
1	Sekretariat Daerah	-	23	8	7	-	38
2	Sekretariat DPRD	-	8	3	1	-	12
3	Sekretariat KPU	-	1	1	-	-	2
4	Inspektorat	-	2	3	1	-	6
5	Badan Kepegawaian dan Pengembangan Sumber Daya Manusia	-	9	4	1	-	14
6	Badan Keuangan Daerah	-	20	6	1	-	27
7	Badan Narkotika Nasional	-	-	-	-	-	-
8	Badan Penanggulangan Bencana Daerah	-	4	2	1	-	7
9	Badan Perencanaan Pembangunan Daerah	-	11	4	1	-	16
10	Dinas Kepemudaan, Olahraga, dan Pariwisata	-	12	5	1	-	18
11	Dinas Kependudukan dan Pencatatan Sipil	-	10	4	1	-	15
12	Dinas Kesehatan	-	21	4	1	-	26
13	Dinas Komunikasi dan Informatika	-	9	4	1	-	14
14	Dinas Koperasi, Usaha Mikro, dan Perdagangan	-	17	5	1	-	23
15	Dinas Lingkungan Hidup	-	19	5	1	-	25
16	Dinas Pangan, Pertanian, dan Perikanan	-	16	5	1	-	22

Lanjutan Tabel/Continued Table 2.3.7

	Instansi <i>Institution</i>	Eselon					Jumlah <i>Total</i>
		V	IV	III	II	I	
	(1)	(2)	(3)	(4)	(5)	(6)	(7)
17	Dinas Pekerjaan Umum dan Penataan Ruang	-	19	6	-	-	25
18	Dinas Penanaman Modal, Tenaga Kerja, dan Pelayanan Terpadu Satu Pintu	-	13	5	1	-	19
19	Dinas Pendidikan dan Kebudayaan	-	18	5	1	-	24
20	Dinas Pengendalian Penduduk, KB, Pemberdayaan Perempuan dan PA	-	9	4	1	-	14
21	Dinas Perhubungan	-	10	3	1	-	14
22	Dinas Perpustakaan	-	7	3	1	-	11
23	Dinas Perumahan Rakyat dan Kawasan Permukiman	-	9	4	-	-	13
24	Dinas Sosial	-	9	4	1	-	14
25	Kantor Kesatuan Bangsa dan Sosial Politik	-	3	1	-	-	4
26	RSUD Sultan Syarif Mohamad Alkadrie	-	9	5	-	-	14
27	Satuan Polisi Pamong Praja	-	8	4	1	-	13
28	Kecamatan Pontianak Barat	-	5	2	-	-	7
29	Kecamatan Pontianak Kota	-	5	1	-	-	6
30	Kecamatan Pontianak Selatan	-	5	2	-	-	7
31	Kecamatan Pontianak Tenggara	-	5	2	-	-	7
32	Kecamatan Pontianak Timur	-	5	2	-	-	7
33	Kecamatan Pontianak Utara	-	5	2	-	-	7

Lanjutan Tabel/*Continued Table 2.3.7*

Instansi <i>Institution</i>	Eselon					Jumlah <i>Total</i>
	V	IV	III	II	I	
(1)	(2)	(3)	(4)	(5)	(6)	(7)
34 Kelurahan Pal Lima	-	4	-	-	-	4
35 Kelurahan Sungai Beliang	-	4	-	-	-	4
36 Kelurahan Sungai Jawi Dalam	-	4	-	-	-	4
37 Kelurahan Sungai Jawi Luar	-	4	-	-	-	4
38 Kelurahan Darat Sekip	-	3	-	-	-	3
39 Kelurahan Mariana	-	4	-	-	-	4
40 Kelurahan Sungai Bangkong	-	4	-	-	-	4
41 Kelurahan Sungai Jawi	-	4	-	-	-	4
42 Kelurahan Tengah	-	4	-	-	-	4
43 Kelurahan Akcaya	-	4	-	-	-	4
44 Kelurahan Benua Melayu Darat	-	4	-	-	-	4
45 Kelurahan Benua Melayu Laut	-	4	-	-	-	4
46 Kelurahan Kota Baru	-	4	-	-	-	4
47 Kelurahan Parit Tokaya	-	4	-	-	-	4

Lanjutan Tabel/*Continued Table 2.3.7*

Instansi <i>Institution</i>	Eselon					Jumlah <i>Total</i>
	V	IV	III	II	I	
(1)	(2)	(3)	(4)	(5)	(6)	(7)
48 Kelurahan Bangka Belitung Darat	-	4	-	-	-	4
49 Kelurahan Bangka Belitung Laut	-	4	-	-	-	4
50 Kelurahan Bansir Darat	-	4	-	-	-	4
51 Kelurahan Bansir Laut	-	4	-	-	-	4
52 Kelurahan Banjar Serasan	-	4	-	-	-	4
53 Kelurahan Dalam Bugis	-	4	-	-	-	4
54 Kelurahan Parit Mayor	-	4	-	-	-	4
55 Kelurahan Saigon	-	4	-	-	-	4
56 Kelurahan Tambelan Sampit	-	4	-	-	-	4
57 Kelurahan Tanjung Hilir	-	4	-	-	-	4
58 Kelurahan Tanjung Hulu	-	4	-	-	-	4
59 Kelurahan Batu Layang	-	4	-	-	-	4
60 Kelurahan Siantan Hilir	-	4	-	-	-	4
61 Kelurahan Siantan Hulu	-	4	-	-	-	4
62 Kelurahan Siantan Tengah	-	4	-	-	-	4
<b>Jumlah/Total</b>	-	441	118	27	-	586

Sumber/Source: Badan Kepegawaian dan Pengembangan SDM Kota Pontianak

## 2.4 KEUANGAN PEMERINTAH GOVERNMENT FINANCE

**Tabel** 2.4.1 **Realisasi Pendapatan Daerah Otonom Kota Pontianak, 2019-2020 (Rupiah)**  
**Table** 2.4.1 **Actual Autonomous Income of Pontianak Municipality, 2019-2020 (Rupiah)**

Uraian	2019	2020
(1)	(2)	(3)
<b>I. Pendapatan Daerah</b>		
<b>I.1. Pendapatan Asli Daerah</b>	478 790 894 895	403 175 414 290
1. Pajak Daerah	332 139 762 217	258 665 538 687
2. Retribusi Daerah	39 515 721 695	40 076 664 723
3. Hasil Pengelolaan Kekayaan Daerah yang Dipisahkan	25 059 575 372	20,736,845,572
4. Lain-Lain Pendapatan Asli Daerah yang Sah	82 075 835 611	83 696 365 308
<b>I.2. Dana Perimbangan</b>	945 027 112 787	868 690 778 446
1. Dana Bagi Hasil Pajak	34 458 491 295	43 287 511 372
2. Dana Bagi Hasil Sumber Daya Alam	4 401 615 431	7 940 963 692
3. Dana Alokasi Umum	726 769 846 000	658 270 110 000
4. Dana Alokasi Khusus	179 397 160 061	159 192 193 382
<b>I.3. Lain-Lain Pendapatan yang Sah</b>	340 195 414 971	275 298 943 591
1. Pendapatan Hibah	69 117 699 573	81 398 857 177
2. Dana Darurat	-	-
3. Pendapatan Bagi Hasil Pajak	211 469 117 798	165 672 117 414
4. Dana Penyesuaian dan Otonomi Khusus	57 526 840 000	27 627 969 000
5. Pendapatan Bagi Hasil Lainnya	-	-
6. Bantuan Keuangan dari Pemerintah Daerah Provinsi Lainnya	2 081 757 600	600 000 000
<b>Jumlah Pendapatan</b>	<b>1 764 013 422 653</b>	<b>1 547 165 136 327</b>

Catatan/Notes: Data tahun 2019 data yang sudah di audit dan data tahun 2021 data yang belum di audit

Sumber/Source: Badan Keuangan Daerah Kota Pontianak



**Tabel**  
**Table 2.4.2****Realisasi Belanja Pembangunan Daerah Otonom Kota Pontianak, 2019-2020 (Rupiah)**  
**Actual Development of Autonomous Expenditure of Pontianak Municipality, 2019-2020 (Rupiah)**

Uraian	2019	2020
(1)	(2)	(3)
<b>II. Belanja Daerah</b>		
<b>II.1. Belanja Operasi</b>	1 177 977 090 674	1 213 863 066 056
1. Belanja Pegawai	569 072 029 420	651 470 924 422
2. Belanja Barang	586 969 628 885	528 057 946 860
3. Belanja Bunga	-	-
4. Belanja Subsidi	-	-
5. Belanja Hibah	14 530 988 613	28 334 367 803
6. Belanja Bantuan Sosial	7 404 443 756	5 999 826 971
7. Belanja Bantuan Keuangan	-	-
<b>II.2. Belanja Modal</b>	437 337 696 209	423 849 901 783
1. Belanja Tanah	24 454 444 115	32 559 978 380
2. Belanja Peralatan dan Mesin	62 815 050 991	71 112 913 333
3. Belanja Gedung dan Bangunan	91 642 460 872	91 595 656 965
4. Belanja Jalan, Irigasi, dan Jaringan	251 072 548 078	225 396 484 959
5. Belanja Aset Tetap Lainnya	5 904 668 253	1 205 401 646
6. Belanja Aset Lainnya	1 448 523 900	1 979 466 500
<b>II.3. Belanja Tak Terduga</b>	580 098 424	37 829 006 148
1. Belanja Tak Terduga	580 098 424	37 829 006 148
<b>Jumlah Belanja</b>	<b>1 615 894 885 307</b>	<b>1 675 541 973 987</b>

Catatan/Notes: Data tahun 2019 data yang sudah di audit dan data tahun 2021 data yang belum di audit

Sumber/Source: Badan Keuangan Daerah Kota Pontianak

**Tabel**  
**Table** 2.4.3

**Realisasi Transfer dan Pembiayaan Pembangunan Daerah Otonom Kota Pontianak, 2019-2020**  
**Actual Development of Autonomous Expenditure of Pontianak Municipality, 2019-2020**

Uraian	2019	2020
(1)	(2)	(3)
<b>III.1. Penerimaan Pembiayaan</b>	70 725 062 206	185 943 982 885
1. Penggunaan Sisa Lebih Perhitungan Anggaran (SiLPA)	70 703 033 836	185 925 637 885
2. Pencairan Dana Cadangan	-	-
3. Penerimaan Kembali Piutang Lainnya	22 028 370	18 345 000
<b>III.2. Pengeluaran Pembiayaan</b>	31 185 000 000	20 000 000 000
1. Pembentukan Dana Cadangan	-	-
2. Penyertaan Modal Pemerintah Daerah	31 185 000 000	20 000 000 000
3. Pembayaran Pokok Pinjaman	-	-
4. Pembayaran Utang Akibat Kejadian Tertentu	-	-
<b>Pembiayaan Neto</b>	<b>39 540 062 206</b>	<b>165 943 982 885</b>

Catatan/Notes: Data tahun 2019 data yang sudah di audit dan data tahun 2021 data yang belum di audit

Sumber/Source: Badan Keuangan Daerah Kota Pontianak

**Tabel** 2.5.1 **Jumlah Peserta JKN-KIS\* Aktif yang Terdaftar di Puskesmas Kota Pontianak, 2020**  
**Table** **Number of Health Insurance Member of Puskesmas in Pontianak Municipality, 2020**

	<b>Kecamatan Subdistrict</b>	<b>Jumlah Puskesmas Number of Puskesmas</b>	<b>Jumlah Peserta Member</b>
	(1)	(2)	(3)
1	Pontianak Selatan	2	22 205
2	Pontianak Tenggara	2	17 018
3	Pontianak Timur	6	46 914
4	Pontianak Barat	4	53 982
5	Pontianak Kota	4	46 620
6	Pontianak Utara	5	62 987
	<b>Jumlah</b>	<b>23</b>	<b>249 726</b>

Catatan/Note: \*Jaminan Kesehatan Nasional - Kartu Indonesia Sehat  
 Sumber/Source: BPJS Kesehatan Cab. Pontianak

**Tabel**  
**Table** 2.5.2

**Jumlah Peserta JKN-KIS\* Aktif yang Terdaftar di Dokter  
Keluarga dan Klinik, 2020**  
*Number of Health Insurance Member of Family Doctor and  
Clinic, 2020*

	<b>Kecamatan Subdistrict</b>	<b>Dokter Keluarga &amp; Klinik Family Doctor &amp; Clinic</b>	<b>Jumlah Peserta Member</b>
	(1)	(2)	(3)
1	Pontianak Selatan	4	30 432
2	Pontianak Tenggara	5	14 899
3	Pontianak Timur	4	6 484
4	Pontianak Barat	8	19 747
5	Pontianak Kota	12	45 482
6	Pontianak Utara	5	5 360
	<b>Jumlah</b>	<b>38</b>	<b>122 404</b>

Catatan/Note: \*Jaminan Kesehatan Nasional - Kartu Indonesia Sehat  
Sumber/Source: BPJS Kesehatan Cab. Pontianak

**Tabel**  
**Table 2.5.3****Banyaknya Akta Kelahiran yang Dikeluarkan di Kota Pontianak, 2011-2020**  
**Number of Birth Certificates are Issued in Pontianak Municipality, 2011-2020**

<b>Year Tahun</b>	<b>Laki-laki Male</b>	<b>Perempuan Female</b>	<b>Jumlah Total</b>
(1)	(2)	(3)	(4)
2011	17 018	17 154	34 172
2012	6 139	5 514	11 653
2013	9 436	9 425	18 861
2014	7 689	7 530	15 219
2015	7 296	7 083	14 379
2016	8 319	8 084	16 403
2017	8 163	8 186	16 349
2018	7 442	7 444	14 886
2019	8 029	7 752	15 781
2020	1 853	1 723	3 576

Sumber/Source: Dinas Kependudukan dan Pencatatan Sipil Kota Pontianak

**Tabel**  
**Table 2.5.4****Banyaknya Pembuatan Akta Menurut Jenis Akta dan Bulan Pembuatan di Kota Pontianak, 2020**  
**Number of Certificate Productions by Type of Certificate and Production Month, 2020**

Jenis Akta	Bulan Pembuatan					
	Jan	Feb	Mar	Apr	Mei	Jun
(1)	(2)	(3)	(4)	(5)	(6)	(7)
1 Akta Kelahiran	299	311	259	227	138	197
2 Pengesahan Anak	40	13	22	4	7	15
3 Akta Pengakuan Anak	-	-	-	-	-	-
4 Legalisasi Akta	-	-	-	-	-	-
5 Akta Hilang/Rusak	-	-	-	-	-	-
6 Adopsi/Pengangkatan Anak	-	2	-	-	-	-
7 Pelaporan Luar Negeri	-	-	-	-	-	-
8 Akta Perkawinan WNI	151	79	69	18	74	60
9 Akta Perkawinan WNI Lewat 60 hari	-	-	-	-	-	-
10 Akta Perkawinan WNA-WNI	-	-	-	-	-	-
11 Akta Perceraian WNI	11	7	9	7	14	12
12 Akta Perceraian WNI Lewat 60 hari	-	-	-	-	-	-
13 Akta Perceraian WNA-WNI	-	-	-	-	-	-
14 Akta Kematian	380	290	304	263	226	347
15 Surat Keterangan Kependudukan Lainnya (Belum Kawin)	-	-	-	-	-	-
16 Salinan Akta	-	-	-	-	-	-
17 Perubahan Nama	-	-	-	3	5	10
18 Pembatalan Akta	3	2	-	3	-	-

Lanjutan Tabel/*Continued Table 2.5.4*

Jenis Akta	Bulan Pembuatan						
	Jul	Ags	Sep	Okt	Nov	Des	Jumlah
(1)	(8)	(9)	(10)	(11)	(12)	(13)	(14)
1 Akta Kelahiran	431	276	374	444	289	231	3 476
2 Pengesahan Anak	13	12	9	22	21	12	190
3 Akta Pengakuan Anak	-	3	6	1	-	-	10
4 Legalisasi Akta	-	-	-	-	-	-	-
5 Akta Hilang/Rusak	-	-	-	-	-	-	-
6 Adopsi/Pengangkatan Anak	-	-	1	-	-	-	3
7 Pelaporan Luar Negeri	-	-	-	-	-	-	-
8 Akta Perkawinan WNI	18	23	32	20	24	27	595
9 Akta Perkawinan WNI Lewat 60 hari	-	-	-	-	-	-	-
10 Akta Perkawinan WNA-WNI	-	-	-	-	-	-	-
11 Akta Perceraian WNI	6	1	3	7	2	4	83
12 Akta Perceraian WNI Lewat 60 hari	-	-	-	-	-	-	-
13 Akta Perceraian WNA-WNI	-	-	-	-	-	-	-
14 Akta Kematian	290	316	342	314	474	433	3 979
15 Surat Keterangan Kependudukan Lainnya (Belum Kawin)	-	-	-	-	-	-	-
16 Salinan Akta	-	-	-	-	-	-	-
17 Perubahan Nama	21	17	25	17	25	22	145
18 Pembatalan Akta	1	1	-	-	1	1	12

Sumber/Source: Dinas Kependudukan dan Pencatatan Sipil Kota Pontianak

**Tabel**  
**Table 2.5.5****Jumlah Surat Izin Mengemudi (SIM) yang Dikeluarkan Menurut Jenis SIM di Kota Pontianak, 2020**  
**Number of Driving Licence Issued by Type in Pontianak Municipality, 2020**

Bulan Month	SIM. A		SIM. B. 1		SIM. B. 2		SIM. C
	Umum	Biasa	Umum	Biasa	Umum	Biasa	
(1)	(2)	(3)	(4)	(5)	(6)	(7)	(8)
Januari	5	2 948	43	183	59	31	5 654
Februari	4	2 475	42	182	46	38	4 938
Maret	1	2 232	60	198	92	48	4 740
April	1	1 422	43	159	48	29	2 903
Mei	0	1 021	38	89	36	18	2 187
Juni	3	2 388	68	231	70	53	4 874
Juli	2	2 484	71	224	63	46	4 805
Agustus	5	2 277	67	212	68	42	4 363
September	1	2 257	56	204	74	54	4 124
Oktober	1	1 815	47	201	59	53	3 371
November	2	2 161	55	238	75	50	4 196
Desember	3	2 316	52	185	58	34	3 871
2020	28	25 796	642	2 306	748	496	50 026
2019	34	25 351	399	1 431	421	344	50 145
2018	50	32 248	667	2 590	674	388	67 336
2017	13	14 645	325	1 392	284	255	30 308
2016	84	21 762	829	2 571	506	299	48 202
2015	87	22 802	914	2 642	658	366	49 509

Sumber/Source: Polresta Kota Pontianak



**Tabel 2.5.6** Jumlah Pelanggaran lalu Lintas Menurut Jenis Pelanggarannya di Kota Pontianak, 2020  
**Number of Traffic Violations by Type in Pontianak Municipality, 2020**

Bulan Month	Jumlah Pelanggaran	Jenis Pelanggaran				
		Alat Perleng- kapan	Muatan	Surat-surat	Rambu- rambu	Helm
(1)	(2)	(3)	(4)	(5)	(6)	(7)
Januari	1 358	188	-	380	184	133
Februari	1 600	242	-	421	233	163
Maret	1 100	167	-	187	162	96
April	326	17	-	14	30	7
M e i	587	2	-	15	3	-
Juni	132	-	-	-	-	-
Juli	621	-	20	-	38	116
Agustus	776	120	23	1	67	129
September	574	74	14	-	52	105
Oktober	182	35	4	-	2	37
November	114	11	2	-	7	14
Desember	29	-	1	-	1	3
2020	7 399	856	64	1 018	779	803
2019	16 298	2 790	2	4 822	2 015	3 157
2018	13 710	2 773	402	3 889	2 907	3 739
2017	9 751	17 546	122	2 417	1 842	2 065
2016	8 235	2 050	44	3 180	1 579	1 349
2015	9 557	1 011	16	5 154	2 030	1 346

Sumber/Source: Polresta Kota Pontianak

**Tabel**  
**Table 2.5.7****Jumlah Kendaraan Bermotor Yang Terlibat Pelanggaran  
Lalu lintas Menurut Jenis Kendaraan di Kota Pontianak,  
2020****Number of Motor Vehicles Involved Traffic Violations by  
Type In Pontianak Municipality, 2020**

Bulan Month	Jumlah Pelanggar	Jenis Kendaraan			
		Mobil Penumpang	Bus	Barang	Sepeda Motor
(1)	(2)	(3)	(5)	(7)	(9)
Januari	1 358	91	63	38	983
Februari	1 600	147	68	39	1 102
Maret	1 100	100	54	38	732
April	326	7	19	1	44
Me i	587	1	1	-	18
Juni	132	-	-	-	1
Juli	621	28	7	10	262
Agustus	776	17	32	27	435
September	574	13	23	31	329
Oktober	182	-	-	6	69
November	114	1	2	7	35
Desember	29	-	2	3	6
<b>2020</b>	<b>7 399</b>	<b>405</b>	<b>271</b>	<b>200</b>	<b>4 016</b>
<b>2019</b>	<b>16 299</b>	<b>672</b>	<b>465</b>	<b>500</b>	<b>14 711</b>
<b>2018</b>	<b>13 935</b>	<b>281</b>	<b>20</b>	<b>797</b>	<b>12 837</b>
<b>2017</b>	<b>9 751</b>	<b>158</b>	<b>170</b>	<b>54</b>	<b>9 369</b>
<b>2016</b>	<b>8 235</b>	<b>373</b>	<b>15</b>	<b>584</b>	<b>7 259</b>
<b>2015</b>	<b>9 557</b>	<b>336</b>	<b>6</b>	<b>631</b>	<b>8 584</b>

Sumber/Source: Polresta Kota Pontianak

**Tabel**  
**Table 2.5.8****Jumlah Pelanggaran Lalu lintas Jalan Raya Dalam Wilayah Kota Pontianak Menurut Profesi Pelanggar, 2020**  
**Highway Traffic Violations In Pontianak Regional According to the Offenders Profession, 2020**

Bulan Month	Jumlah Pelanggaran	Profesi Pelanggar				
		Pelajar/ Mahasiswa	Karyawan	PNS	Supir	Lainnya
(1)	(2)	(3)	(5)	(6)	(7)	(8)
Januari	1 358	213	704	19	104	135
Februari	1 600	223	781	60	122	170
Maret	1 100	139	601	33	58	93
April	326	17	41	-	9	4
Mei	587	10	10	-	-	-
Juni	132	-	1	-	-	-
Juli	621	102	147	30	28	-
Agustus	776	228	185	27	63	8
September	574	120	180	13	47	19
Oktober	182	28	49	3	6	3
November	114	17	19	-	12	1
Desember	29	-	4	2	5	-
<b>2020</b>	<b>7 399</b>	<b>1 097</b>	<b>2 722</b>	<b>187</b>	<b>454</b>	<b>433</b>
<b>2019</b>	<b>16 299</b>	<b>2 198</b>	<b>10 592</b>	<b>637</b>	<b>1 250</b>	<b>1 571</b>
<b>2018</b>	<b>13 816</b>	<b>2 651</b>	<b>9 964</b>	<b>162</b>	<b>250</b>	<b>789</b>
<b>2017</b>	<b>9 751</b>	<b>3 018</b>	<b>6 100</b>	<b>78</b>	<b>62</b>	<b>493</b>
<b>2016</b>	<b>8 235</b>	<b>2 725</b>	<b>4 522</b>	<b>105</b>	<b>139</b>	<b>744</b>
<b>2015</b>	<b>9 557</b>	<b>3 236</b>	<b>5 968</b>	<b>151</b>	<b>28</b>	<b>174</b>

Sumber/Source: Polresta Kota Pontianak

**Tabel**  
**Table 2.5.9****Jumlah Kecelakaan Lalu Lintas Jalan Raya Menurut Jenis Korban dan Kerugian di Kota Pontianak, 2020**  
**Number of Traffic Accidents by Victim Condition and Material Losing in Pontianak Municipality, 2020**

Bulan Month	Jumlah Kecelakaan	Jenis Korban			Kerugian Material (Rp)
		Mati	Luka Berat	Luka Ringan	
(1)	(2)	(3)	(4)	(5)	(8)
Januari	15	5	1	16	58 900 000
Februari	18	5	-	23	18 400 000
Maret	22	7	8	29	70 850 000
April	14	5	1	12	83 250 000
Mei	8	2	1	7	5 600 000
Juni	10	1	4	11	21 900 000
Juli	16	5	2	17	14 150 000
Agustus	17	8	1	15	22 000 000
September	25	9	6	21	44 100 000
Oktober	15	5	-	13	23 300 000
November	25	8	5	20	20 950 000
Desember	13	6	3	11	49 700 000
<b>2020</b>	<b>198</b>	<b>66</b>	<b>32</b>	<b>195</b>	<b>433 100 000</b>
<b>2019</b>	<b>335</b>	<b>86</b>	<b>48</b>	<b>412</b>	<b>1 462 900 000</b>
<b>2018</b>	<b>424</b>	<b>106</b>	<b>52</b>	<b>611</b>	<b>968 720 000</b>
<b>2017</b>	<b>498</b>	<b>103</b>	<b>264</b>	<b>374</b>	<b>2 253 595 000</b>
<b>2016</b>	<b>629</b>	<b>117</b>	<b>368</b>	<b>430</b>	<b>1 650 550 000</b>
<b>2015</b>	<b>454</b>	<b>76</b>	<b>306</b>	<b>298</b>	<b>2 004 475 000</b>

Sumber/Source: Polresta Kota Pontianak

**Tabel 2.5.10** Jumlah Kecelakaan Lalu lintas Jalan Raya Menurut Profesi Pelaku yang Terlibat di Kota Pontianak, 2020  
**Number of Traffic Accidents Motor Vehicle by Drivers Profession in Pontianak Municipality, 2020**

Bulan Month	Jumlah KSS	Profesi Pelaku yang Terlibat					
		Pelajar	Mahasiswa	Swasta	Supir	TNI/ Polri	Lainnya (PNS)
(1)	(2)	(3)	(4)	(5)	(6)	(7)	(8)
Januari	15	6	2	19	1	2	4
Februari	18	5	1	25	4	1	2
Maret	22	5	4	29	4	-	3
April	14	-	2	12	-	-	-
Mei	8	3	-	9	1	1	1
Juni	10	2	1	11	1	-	1
Juli	16	5	4	19	-	-	-
Agustus	17	5	-	17	3	-	2
September	25	3	1	37	2	-	-
Oktober	15	2	2	22	1	1	-
November	25	5	2	26	3	-	2
Desember	13	2	2	11	1	-	-
<b>2020</b>	<b>198</b>	<b>43</b>	<b>21</b>	<b>237</b>	<b>21</b>	<b>5</b>	<b>15</b>
<b>2019</b>	<b>335</b>	<b>68</b>	<b>26</b>	<b>275</b>	<b>37</b>	<b>18</b>	<b>98</b>
<b>2018</b>	<b>616</b>	<b>106</b>	<b>33</b>	<b>377</b>	<b>24</b>	<b>18</b>	<b>58</b>
<b>2017</b>	<b>498</b>	<b>172</b>	<b>28</b>	<b>353</b>	<b>27</b>	<b>14</b>	<b>687</b>
<b>2016</b>	<b>629</b>	<b>151</b>	<b>68</b>	<b>547</b>	<b>28</b>	<b>40</b>	<b>125</b>
<b>2015</b>	<b>454</b>	<b>106</b>	<b>47</b>	<b>454</b>	<b>24</b>	<b>14</b>	<b>35</b>

Sumber/Source: Polresta Kota Pontianak

BAB  
CHAPTER  
**3**

**PENDUDUK DAN KETENAGAKERJAAN**  
*POPULATION AND EMPLOYMENT*





**PENJELASAN TEKNIS**

**TECHNICAL NOTES**

- |  |  |
|--|--|
| <p>1. Sumber utama data kependudukan adalah sensus penduduk yang dilaksanakan setiap sepuluh tahun sekali. Sensus penduduk telah dilaksanakan sebanyak enam kali sejak Indonesia merdeka, yaitu tahun 1961, 1971, 1980, 1990, 2000, dan 2010.</p> <p>2. Di dalam sensus penduduk, pencacahan dilakukan terhadap seluruh penduduk yang berdomisili di wilayah teritorial Indonesia termasuk warga negara asing kecuali anggota korps diplomatik negara sahabat beserta keluarganya.</p> <p>3. <b>Laju pertumbuhan penduduk</b> adalah angka yang menunjukkan persentase penambahan penduduk dalam jangka waktu tertentu.</p> <p>4. <b>Kepadatan penduduk</b> adalah rasio banyaknya penduduk per kilometer persegi.</p> <p>5. <b>Rasio jenis kelamin</b> adalah perbandingan antara penduduk laki-laki dan penduduk perempuan pada suatu wilayah dan waktu tertentu. Biasanya dinyatakan dengan banyaknya penduduk laki-laki untuk 100 penduduk perempuan.</p> <p>6. <b>Distribusi penduduk</b> adalah pola persebaran penduduk di suatu wilayah, baik berdasarkan batas-batas geografis maupun berdasarkan batas-batas</p> | <p>1. <i>The main source of demographic data is population census, which is conducted every ten years. Population Census has been conducted six times since Indonesia's independence: 1961, 1971, 1980, 1990, 2000, and 2010.</i></p> <p>2. <i>The population census enumerates all residents who domicile in the entire territory of Indonesia including foreign citizens except the diplomatic corps members and their families.</i></p> <p>3. <b>The growth rate of population</b> is the number that show percentage of population growth within a specified period.</p> <p>4. <b>Population density</b> is ratio of population per square kilometre.</p> <p>5. <b>Sex ratio</b> is the ratio of males population to females population in a given area and time, usually expressed as the number of males for every 100 females.</p> <p>6. <b>Population distribution</b> is the pattern of population distribution in an area, either by geographic boundaries or by government administrative boundaries.</p> |
|--|--|



- administrasi pemerintahan.
7. **Komposisi penduduk** adalah pola persebaran penduduk menurut karakteristiknya, contoh: penduduk menurut kelompok umur, penduduk menurut jenis kelamin.
  8. **Angkatan kerja** adalah penduduk usia kerja (15 tahun ke atas) yang bekerja, punya pekerjaan namun sementara tidak bekerja, dan pengangguran.
  9. **Lapangan usaha** adalah bidang kegiatan dari pekerjaan/tempat bekerja di mana seseorang bekerja. Klasifikasi lapangan usaha mengikuti Klasifikasi Baku Lapangan Usaha Indonesia (KBLI) dalam 1 digit.
  10. **Status pekerjaan** adalah kedudukan seseorang dalam unit usaha/kegiatan dalam melakukan pekerjaan tidak terjadi evaporasi, run off dan infiltrasi.
  11. **Buruh / karyawan / pegawai** adalah seseorang yang bekerja pada orang lain atau instansi/ kantor/ perusahaan secara tetap dengan menerima upah/gaji baik berupa uang maupun barang. Buruh yang tidak mempunyai majikan tetap, tidak digolongkan sebagai buruh/karyawan, tetapi sebagai pekerja bebas. Seseorang dianggap memiliki majikan tetap jika memiliki 1 (satu) majikan (orang/rumah tangga) yang sama dalam sebulan terakhir, khusus pada sektor bangunan batasannya tiga bulan. Apabila
7. **Population composition** is the pattern of population distribution by its characteristics, example: population by age group, population by sex.
  8. **Labor force or economically active** are persons of 15 years and over, who in the previous week were working, temporarily absent from work but having jobs, and unemployment.
  9. **Industry is field of a person's activity or establishment.** The classification of industries follows the Indonesia Standard Industrial Classification (KBLI) in one digit.
  10. **Employment status** is the status of a person at his place of work or establishment where he was employed.
  11. **Employee** is a person who work permanently for other people or institution/office/ company and gains some money/cash or goods as wage/salary. Labor who have no permanent employer is not categorized as a laborer/ worker/ employee but casual worker. A laborers in general is considered to have a permanent employer if he has the same.

majikannya instansi/lembaga, boleh lebih dari satu.

- 12. Pekerja bebas** adalah seseorang yang bekerja pada orang lain/ majikan/institusi yang tidak tetap (lebih dari 1 majikan dalam sebulan terakhir) di usaha pertanian baik berupa usaha rumah tangga maupun bukan usaha rumah tangga, ataupun di nonpertanian atas dasar balas jasa dengan menerima upah baik dengan sistem pembayaran harian maupun borongan.

- 12. Casual employee** is a person who does not work permanently for other people/employer/ institution (more than 1 employer during the last 1 month) in agricultural sector, either home industry or not home industry, or in non-agricultural sector based on remuneration paid with money based on daily or contact payment system.

<https://pontianakkota.bppt.go.id>

**ULASAN****DESCRIPTION****1. Penduduk**

Jumlah penduduk Kota Pontianak pada tahun 2020 sebanyak 658.685 jiwa, dimana untuk setiap kilometer persegi wilayahnya rata-rata dihuni oleh 5.567 jiwa. Kecamatan Pontianak Barat merupakan wilayah dengan kepadatan penduduk terbesar yaitu dihuni oleh 9.033 jiwa per km<sup>2</sup>, sedangkan wilayah kecamatan yang kepadatannya paling kecil adalah Kecamatan Pontianak Tenggara dengan tingkat kepadatan penduduknya sebesar 3.038 jiwa per km<sup>2</sup>.

Laju Pertumbuhan Penduduk di Kota Pontianak pada periode 2010-2020 adalah 1,81 persen pertahun, Kecamatan dengan laju pertumbuhan tertinggi adalah kecamatan Pontianak Timur yaitu 3,11 persen per tahun.

Perbandingan antara banyaknya penduduk laki-laki dan perempuan di Kota Pontianak menunjukkan jumlah yang cukup berimbang, hal ini dapat dilihat dari Sex Ratio sebesar 100,23. Ini berarti terdapat 100 hingga 101 penduduk laki-laki untuk setiap 100 penduduk perempuan.

**1. Population**

*The total population of Pontianak Municipality in 2020 was about 658.685 people, for each square kilometer of the territory is resided by 5.567 people. Pontianak Barat Subdistrict has the greatest population density among the other subdistricts, that is resided by 9.033 people per km<sup>2</sup>, whereas Pontianak Tenggara Subdistrict is the territory with the rarest population in Pontianak Municipality with population density level 3.038 people per km<sup>2</sup>.*

*The population growth rate in Pontianak Municipality in the 2010-2020 period was 1,81 percent per year, the district with the highest growth rate was the East Pontianak sub-district, namely 3,11 percent per year.*

*The ratio between the number of male and female population in Pontianak Municipality shows a fairly balanced number, this can be seen from the Sex Ratio of 100,23. This means that there are 100 to 101 male residents for every 100 female residents.*

## 2. Ketenagakerjaan

Penduduk usia kerja adalah penduduk yang berumur 15 Tahun atau Lebih, terdiri dari :

1. Angkatan Kerja, yaitu:
  - Bekerja
  - Pengangguran
2. Bukan Angkatan Kerja, yaitu
  - Sekolah
  - Mengurus rumah tangga
  - Lainnya (pensiun, jompo, dll).

Tingkat Partisipasi Angkatan Kerja (TPAK) mengindikasikan besarnya penduduk usia kerja yang aktif secara ekonomi di suatu wilayah. TPAK diukur sebagai persentase jumlah angkatan kerja terhadap jumlah penduduk usia kerja.

Jumlah angkatan kerja di Kota Pontianak berdasarkan hasil Survei Angkatan Kerja Nasional (Sakernas) 2020 adalah 302.735 jiwa atau sebesar 60,05 persen dari penduduk usia kerja, dengan kata lain TPAK Kota Pontianak pada tahun 2020 adalah sebesar 60,05 persen. Berdasarkan jenis kelamin, jumlah penduduk laki-laki yang masuk ke dalam angkatan kerja sebanyak 188.317 orang (62,20 persen), dan penduduk perempuan sebanyak 114.418 orang (37,79 persen). Hal ini menunjukkan bahwa pasar kerja di Kota Pontianak relatif didominasi oleh pekerja laki-laki.

## 2. Employment

*Working age is population aged 15 years or More, consist of:*

1. *Labour Force :*
  - *Working*
  - *Unemployment*
2. *Economically Inactive :*
  - *Attending School*
  - *Housekeeping*
  - *Others (retire, old, etc).*

*Labor Force Participation Rate (TPAK) indicates the number of working age who active economically in a region. TPAK is measured as percentage of number of Labour Force to the number of Working Age.*

*Number of Labour Force in Pontianak Municipality based on National Labour Force Survey (Sakernas) 2020 was 302.735 people or 60,05 percent from the total of working age population, in other words, TPAK of Pontianak Municipality in 2020 is 60,05 percent. There are 188.317 males (62,20 percent) and 114.418 females (37,79 percent) that included in Labour Forces. This indicates that the job market in Pontianak Municipality is relatively dominated by male workers.*

Pada tahun 2020, tingkat pengangguran Kota Pontianak adalah sebesar 12,36 persen atau sekitar 37.405 orang dari 302.735 angkatan kerja, sesuai tabel 3.2.1.

*In 2020, the Unemployment Rate was 12,36 percent, or equal to 37.405 people from the total of labour force 302.735 according to table 3.2.1.*

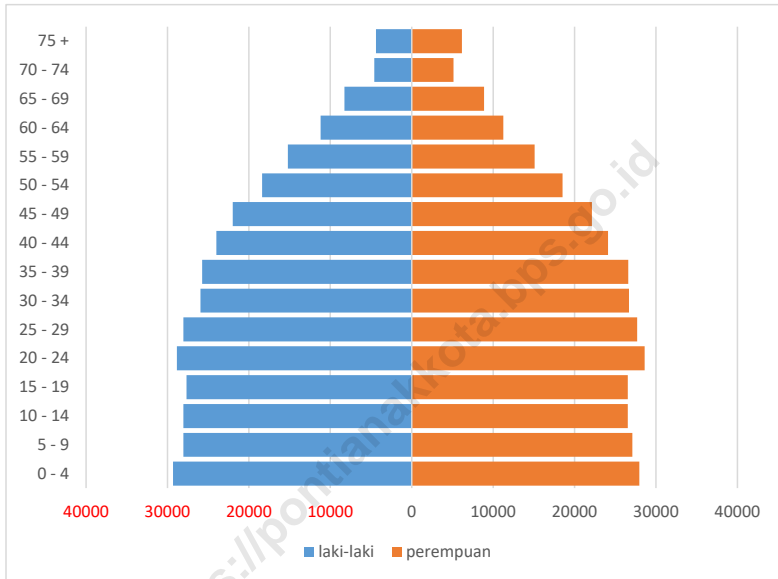
Upah Minimum Regional (UMR) di Kota Pontianak selalu mengalami kenaikan dari tahun ke tahun. Pada tahun 2020, UMR yang ditetapkan untuk Kota Pontianak adalah Rp. 2.318.000 dan nilai ini sama dengan tahun sebelumnya. UMR ini merupakan suatu standar minimum yang digunakan oleh para pengusaha atau pelaku industri untuk memberikan upah kepada pegawainya.

*The Regional Minimum Wage (UMR) in Pontianak Municipality is always increase year by year. In 2020, the minimum wage was set Rp. 2.318.000 it is the same as previous year. Minimum wage is a minimum standard used by the employers and industries to hire the employees.*

<https://pontianakkota.go.id>

**Gambar 3**  
**Figures**

**Piramida Penduduk Kota Pontianak, 2020**  
**Population Pyramid of Pontianak Municipality, 2020**



### 3.1 PENDUDUK POPULATION

**Tabel** 3.1.1 **Penduduk, Laju Pertumbuhan Penduduk per Tahun, Distribusi Persentase Penduduk, Kepadatan Penduduk, Rasio Jenis Kelamin Penduduk Menurut Kecamatan di Kota Pontianak, 2020**  
*Population, Annual Population Growth Rate, Percentage Distribution of Population, Population Density, and Population Sex Ratio by Subdistrict in Pontianak Municipality, 2020*

Kecamatan Subdistrict	Penduduk Population	Laju Pertumbuhan Penduduk per Tahun 2010–2020 Annual Population Growth Rate (%) 2010–2020
(1)	(2)	(3)
Pontianak Selatan	90 839	1,05
Pontianak Tenggara	49 127	0,91
Pontianak Timur	105 787	3,11
Pontianak Barat	146 700	1,78
Pontianak Kota	123 028	1,12
Pontianak Utara	143 204	2,44
<b>Kota Pontianak</b>	<b>658 685</b>	<b>1,81</b>

Lanjutan Tabel/*Continued Table* 3.1.1

<b>Kecamatan Subdistrict</b>	<b>Persentase Penduduk Percentage of Total Population</b>	<b>Kepadatan Penduduk per km<sup>2</sup> Population Density per sq.km</b>
(1)	(7)	(8)
Pontianak Selatan	13,79%	5499
Pontianak Tenggara	7,46%	3038
Pontianak Timur	16,06%	8816
Pontianak Barat	22,27%	9033
Pontianak Kota	18,68%	7680
Pontianak Utara	21,74%	3462
<b>Kota Pontianak</b>	<b>100%</b>	<b>5567</b>



Lanjutan Tabel/*Continued Table* 3.1.1

<b>Kecamatan Subdistrict</b>	<b>Rasio Jenis Kelamin Population Sex Ratio</b>
(1)	(11)
Pontianak Selatan	98,54
Pontianak Tenggara	98,68
Pontianak Timur	101,38
Pontianak Barat	100,35
Pontianak Kota	98,34
Pontianak Utara	102,56
<b>Kota Pontianak</b>	<b>100,23</b>

Sumber/*Source*: Hasil Sensus Penduduk 2020

**Tabel**  
**Table** 3.1.2

**Penduduk Kota Pontianak Menurut Kecamatan, Jenis Kelamin dan Sex Ratio, 2020**  
*Population of Pontianak Municipality by Subdistrict, Sex and Sex Ratio, 2020*

Kecamatan Subdistrict	Penduduk (orang)			Rasio Jenis Kelamin
	Laki-laki	Perempuan	Jumlah	
(1)	(2)	(3)	(4)	(5)
Pontianak Selatan	45 086	45 753	90 839	98,5
Pontianak Tenggara	24 400	24 727	49 127	98,7
Pontianak Timur	53 257	52 530	105 787	101,4
Pontianak Barat	73 478	73 222	146 700	100,3
Pontianak Kota	61 000	62 028	123 028	98,3
Pontianak Utara	72 508	70 696	143 204	102,6
<b>2020</b>	<b>329 729</b>	<b>328 956</b>	<b>658 685</b>	<b>100,2</b>
<b>2019</b>	<b>322 256</b>	<b>324 405</b>	<b>646 661</b>	<b>99,34</b>
<b>2018</b>	<b>318 112</b>	<b>319 611</b>	<b>637 723</b>	<b>99,53</b>
<b>2017</b>	<b>312 904</b>	<b>314 117</b>	<b>627 021</b>	<b>99,61</b>
<b>2016</b>	<b>308 596</b>	<b>309 792</b>	<b>618 388</b>	<b>99,61</b>

Sumber/Source: Hasil Sensusk Penduduk 2020

**Tabel**  
**Table** 3.1.3

**Banyaknya Penduduk, Rumah Tangga dan rata-rata Anggota Rumahtangga Menurut Kecamatan di Kota Pontianak, 2020**  
***Number of Population, Households and Average Household Member by Subdistrict in the Municipality of Pontianak, 2020***

<b>Kecamatan Subdistrict</b>	<b>Jumlah Penduduk (orang)</b>	<b>Jumlah Rumah Tangga</b>	<b>Rata-rata Anggota rumah Tangga</b>
(1)	(2)	(3)	(4)
Pontianak Selatan	90 839	...	...
Pontianak Tenggara	49 127	...	...
Pontianak Timur	105 787	...	...
Pontianak Barat	146 700	...	...
Pontianak Kota	123 028	...	...
Pontianak Utara	143 204	...	...
<b>2020</b>	<b>658 685</b>	...	...
<b>2019</b>	<b>646 661</b>	<b>150 243</b>	<b>4,36</b>
<b>Jumlah</b>	<b>637 723</b>	<b>147 007</b>	<b>4,34</b>
<b>2017</b>	<b>627 021</b>	<b>143 880</b>	<b>4,36</b>
<b>2016</b>	<b>618 388</b>	<b>140 856</b>	<b>4,39</b>

Sumber/Source: Hasil Sensus Penduduk 2020

**Tabel**  
**Table** 3.1.4

**Penduduk Menurut Kelompok Umur dan Jenis Kelamin di Kota Pontianak 2020**  
**Population by Age Group and Sex in Pontianak Municipality, 2020**

Kelompok Umur <i>Age Group</i>	Penduduk (orang) <i>Population (person)</i>		
	Laki-Laki <i>Male</i>	Perempuan <i>Female</i>	Jumlah <i>Total</i>
(1)	(2)	(3)	(4)
0-4	29 333	27 960	57 293
5-9	28 058	27 093	55 151
10-14	28 041	26 548	54 589
15-19	27 667	26 525	54 192
20-24	28 832	28 615	57 447
25-29	28 037	27 680	55 717
30-34	25 957	26 680	52 637
35-39	25 737	26 581	52 318
40-44	23 999	24 121	48 120
45-49	22 000	22 122	44 122
50-54	18 381	18 520	36 901
55-59	15 223	15 078	30 301
60-64	11 185	11 250	22 435
65-69	8 279	8 877	17 156
70-74	4 607	5 141	9 748
75+	4 393	6 165	10 558
<b>2020</b>	<b>329 729</b>	<b>328 956</b>	<b>658 685</b>
<b>2019</b>	<b>322 256</b>	<b>324 405</b>	<b>646 661</b>
<b>2018</b>	<b>318 112</b>	<b>319 611</b>	<b>637 723</b>
<b>2017</b>	<b>312 178</b>	<b>314 843</b>	<b>627 021</b>
<b>2016</b>	<b>308 596</b>	<b>309 792</b>	<b>618 388</b>

Sumber/Source: Hasil Sensusk Penduduk 2020

**Tabel**  
**Table** 3.1.5**Proyeksi Penduduk Menurut Kelompok Umur Sasaran Program dan Jenis Kelamin di Kota Pontianak, 2020**  
*Population Projections by Age Group, Program Target and Sex of Pontianak Municipality, 2020*

Kelompok Umur <i>Age Group</i>	Penduduk (orang) <i>Population (person)</i>		
	Laki-Laki <i>Male</i>	Perempuan <i>Female</i>	Jumlah <i>Total</i>
(1)	(2)	(3)	(4)
0 – 2	...	...	...
3 – 4	...	...	...
5 – 6	...	...	...
7 – 12	...	...	...
13 – 15	...	...	...
16 – 18	...	...	...
19 – 24	...	...	...
25 – 44	...	...	...
45 +	...	...	...
<b>Kota Pontianak</b>	...	...	...

Sumber/Source: Hasil Sensus Penduduk 2020

**Tabel**  
**Table** 3.1.6

**Proporsi Penduduk Perempuan Usia 25 Tahun atau Lebih yang Pernah Kawin Menurut Usia Perkawinan Pertama di Kota Pontianak (Persen), 2015-2020**  
*Proportion of Female Population Aged 25 or More Who Have Been Married by The Age of First Mariage in Pontianak Municipality (Percent), 2015-2020*

<b>Usia Perkawinan Pertama</b> <i>First Marriage Age</i>	<b>2015</b>	<b>2016</b>	<b>2017</b>	<b>2018</b>	<b>2019</b>	<b>2020</b>
(1)	(2)	(3)	(4)	(5)	(6)	(7)
< 16	2,61	4,93	4,40	5,32	13,76	14,24
16 - 24	68,16	71,07	68,50	63,96	63,22	67,93
25 +	29,27	24,00	27,10	30,72	23,02	27,89
15 – 19	20,44	33,41	23,10	27,84	23,16	30,09
<b>Singular Mean at First Marriage (SMAM)</b>	<b>21,78</b>	<b>21,56</b>	<b>24,84</b>	<b>24,81</b>	<b>25,54</b>	<b>25,28</b>

Sumber/Source: Susenas 2020

**Tabel**  
**Table** 3.1.7**Persentase Penduduk Usia 10 Tahun atau Lebih Menurut Status Perkawinan di Kota Pontianak, 2020**  
**Percentage of Population Aged 10 or More by Marital Status in Pontianak Municipality, 2020**

<b>Umur Age</b>	<b>Belum Kawin Not Married</b>	<b>Kawin Married</b>	<b>Cerai * Divorced</b>	<b>Jumlah Total</b>
(1)	(2)	(3)	(4)	(6)
Laki-laki / Male	42,35	54,40	3,25	100,00
10 - 25	94,53	5,47	0,00	100,00
25 - 49	23,12	75,15	1,73	100,00
50 +	5,15	83,63	11,22	100,00
Perempuan / Female	34,86	53,57	11,57	100,00
10 - 25	88,35	11,65	0,00	100,00
25 - 49	12,21	81,02	6,77	100,00
50 +	2,99	59,09	37,92	100,00

Sumber/Source: Susenas 2020

**Tabel**  
**Table** 3.1.8

**Persentase Penduduk Berumur 10 Tahun atau Lebih Menurut Kelompok Umur dan Status Perkawinan, 2020**  
**Percentage of Population Aged 10 or More by Marital Status in Pontianak Municipality, 2020**

Kelompok Umur Age Group	Belum Kawin Not Married	Kawin Married	Cerai Hidup Divorced	Cerai Mati Divorced by Death	Jumlah Total
(1)	(2)	(3)	(4)	(5)	(6)
10 -14	100,00	0,00	0,00	0,00	100,00
15 - 19	97,93	2,07	0,00	0,00	100,00
20 - 24	78,39	21,61	0,00	0,00	100,00
25 - 29	37,65	61,30	1,05	0,00	100,00
30 - 34	19,02	79,87	0,59	0,52	100,00
35 - 39	11,06	86,24	1,79	0,92	100,01
40 - 44	9,90	81,71	2,67	5,72	100,00
45 - 49	6,12	84,32	7,18	2,38	100,00
50 - 54	5,76	78,72	1,50	14,02	100,00
55 - 59	2,77	74,47	0,07	22,69	100,00
60+	3,66	64,70	1,24	30,40	100,00
<b>Kota Pontianak</b>	<b>49,03</b>	<b>44,79</b>	<b>1,11</b>	<b>5,07</b>	<b>100,00</b>

Sumber/Source: Susenas 2020



**Tabel 3.1.9** **Persentase Penduduk Perempuan Berumur 10 Tahun atau Lebih Menurut Kelompok Umur dan Status Perkawinan, 2020**  
**Percentage of Female Population Aged 10 or More by Aged Group and Marital Status, 2020**

Kelompok Umur Age Group	Belum Kawin Not Married	Kawin Married	Cerai Hidup Divorced	Cerai Mati Divorced by Death	Jumlah Total
(1)	(2)	(3)	(4)	(5)	(6)
10 -14	100,00	0,00	0,00	0,00	100,00
15 - 19	96,99	3,01	0,00	0,00	100,00
20 - 24	71,03	28,97	0,00	0,00	100,00
25 - 29	25,35	72,94	1,71	0,00	100,00
30 - 34	14,85	84,12	0,00	1,03	100,00
35 - 39	5,93	88,77	3,51	1,79	100,00
40 - 44	6,61	80,67	5,38	7,34	100,00
45 - 49	5,28	78,79	11,09	4,84	100,00
50 - 54	2,99	70,73	1,80	24,48	100,00
55 - 59	1,64	67,23	0,00	31,13	100,00
60+	3,67	48,32	2,37	45,64	100,00
<b>Kota Pontianak</b>	<b>45,67</b>	<b>44,68</b>	<b>1,80</b>	<b>7,85</b>	<b>100,00</b>

Sumber/Source: Susenas 2020

**Tabel**  
**Table** 3.1.10

**Persentase Penduduk Laki-laki Berumur 10 Tahun atau Lebih Menurut Kelompok Umur dan Status Perkawinan, 2020**  
*Percentage of Population Aged 10 or More by Marital Status in Pontianak Municipality, 2020*

Kelompok Umur Age Group	Belum Kawin Not Married	Kawin Married	Cerai Hidup Divorced	Cerai Mati Divorced by Death	Jumlah Total
(1)	(2)	(3)	(4)	(5)	(6)
10 - 14	100,00	0,00	0,00	0,00	100,00
15 - 19	98,91	1,09	0,00	0,00	100,00
20 - 24	85,94	14,06	0,00	0,00	100,00
25 - 29	50,09	49,52	0,39	0,00	100,00
30 - 34	23,24	75,56	1,20	0,00	100,00
35 - 39	16,41	83,59	0,00	0,00	100,00
40 - 44	13,14	82,73	0,00	4,13	100,00
45 - 49	6,94	89,65	3,41	0,00	100,00
50 - 54	8,48	86,54	1,20	3,78	100,00
55 - 59	3,92	81,88	0,15	14,05	100,00
60+	3,66	82,67	0,00	13,67	100,00
<b>Kota Pontianak</b>	<b>52,42</b>	<b>44,90</b>	<b>0,42</b>	<b>2,26</b>	<b>100,00</b>

Sumber/Source: Susenas 2020

**Tabel** 3.1.11 **Persentase Penduduk Usia Sekolah Menurut Jenis Kelamin, 2020**  
**Table** 3.1.11 **Percentage of School-Age Population by Sex, 2020**

<b>Usia Sekolah</b> <b>Age School</b>	<b>Laki-laki</b> <b>Male</b>	<b>Perempuan</b> <b>Female</b>	<b>Jumlah</b> <b>Total</b>
(1)	(2)	(3)	(4)
5 - 6	45,21	54,79	100,00
7 - 12	51,34	48,66	100,00
13 - 15	60,25	39,75	100,00
16 - 18	46,22	53,78	100,00
<b>Kota Pontianak</b>	<b>49,82</b>	<b>50,18</b>	<b>100,00</b>

Sumber/Source: Susenas 2020

### 3.2 KETENAGAKERJAAN EMPLOYMENT

**Tabel 3.2.1** Jumlah Penduduk Berumur 15 Tahun Keatas Menurut Jenis Kegiatan Selama Seminggu yang Lalu dan Jenis Kelamin di Kota Pontianak, 2020  
*Population Aged 15 Years and Over by Type of Activity During The Previous Week and Sex in Pontianak Municipality, 2020*

Kegiatan Utama <i>Main Activity</i>	Jenis Kelamin/Sex		
	Laki-Laki <i>Male</i>	Perempuan <i>Female</i>	Jumlah <i>Total</i>
(1)	(2)	(3)	(4)
<b>Angkatan Kerja</b> <i>Economically Active</i>	<b>188 317</b>	<b>114 418</b>	<b>302 735</b>
Bekerja/ <i>Working</i>	161 867	103 463	265 330
Pengangguran Terbuka <i>Unemployment</i>	26 450	10 955	37 405
<b>Bukan Angkatan Kerja</b> <i>Economically Inactive</i>	<b>60 573</b>	<b>140 822</b>	<b>201 395</b>
Sekolah/ <i>Attending School</i>	21 934	24 100	46 034
Mengurus Rumah Tangga <i>Housekeeping</i>	10 806	106 467	117 273
Lainnya/ <i>Others</i>	27 833	10 255	38 088
<b>Jumlah/Total</b>	<b>248 890</b>	<b>255 240</b>	<b>504 130</b>
<b>Tingkat Partisipasi Angkatan Kerja</b> <b>(TPAK)</b>	<b>65,04</b>	<b>40,54</b>	<b>60,05</b>
<b>Tingkat Pengangguran</b>	<b>14,05</b>	<b>9,57</b>	<b>12,36</b>

Sumber/Source: BPS, Survei Angkatan Kerja Nasional (Sakernas) Agustus/BPS-Statistics Indonesia, August National Labor Force Survey

**Tabel**  
**Table** 3.2.2

**Penduduk Berumur 15 Tahun ke Atas Menurut Pendidikan Tertinggi yang Ditamatkan dan Jenis Kegiatan Selama Seminggu yang Lalu di Kota Pontianak, 2020**  
*Population 15 Years of Age and Over by Educational Attainment and Type of Activity During the Previous Week in Pontianak Municipality, 2020*

Pendidikan Tertinggi yang Ditamatkan <sup>1</sup> <i>Educational Attainment<sup>1</sup></i>	Angkatan Kerja/Economically Active			Persentase Bekerja terhadap Angkatan Kerja <i>Percentage of Working to Economically Active</i>
	Bekerja <i>Working</i>	Pengangguran <sup>2</sup> <i>Unemployment<sup>2</sup></i>	Jumlah Angkatan Kerja <i>Total of Economically Active</i>	
(1)	(2)	(3)	(4)	(5)
0	65 967	8 710	74 677	88,34%
1	41 292	6 475	47 767	86,44%
2	112 350	16 007	128 357	87,53%
3	45 721	6 213	51 934	88,04%
<b>Jumlah/Total</b>	<b>265 330</b>	<b>37 405</b>	<b>302 735</b>	<b>87,64%</b>

Lanjutan Tabel/*Continued Table* 3.2.2

<b>Pendidikan Tertinggi yang Ditamatkan<sup>1</sup></b> <i>Educational Attainment<sup>1</sup></i>	<b>Bukan Angkatan Kerja</b> <i>Not Economically Active</i>	<b>Jumlah Total</b>	<b>Persentase Angkatan Kerja terhadap Penduduk Usia Kerja</b> <i>Percentage of Economically Active to Working Age Population</i>
(1)	(6)	(7)	(8)
0	65 668	140 345	53,21%
1	49 841	97 608	48,94%
2	51 566	179 923	71,34%
3	34 320	86 254	60,21%
<b>Jumlah/Total</b>	201 395	504 130	60,05%

Catatan/*Note*:  
<sup>1</sup> 0. ≤ Sekolah Dasar (SD)/≤ *Primary School*  
 1. Sekolah Menengah Pertama/*Junior High School*  
 2. Sekolah Menengah Atas/*Senior High School*  
 3. Perguruan Tinggi/*Collage*

<sup>2</sup> 1. Mencari pekerjaan/*Looking for work*  
 2. Mempersiapkan usaha/*Establishing a new business/firm*  
 3. Merasa tidak mungkin mendapat pekerjaan/*Hopeless of job*  
 4. Sudah punya pekerjaan tetapi belum mulai bekerja/*Have a job in future start*

Sumber/*Source*: BPS, Survei Angkatan Kerja Nasional (Sakernas) Agustus/BPS-Statistics Indonesia, August National Labor Force Survey

**Tabel**  
**Table** 3.2.3

**Penduduk Berumur 15 Tahun Ke Atas yang Bekerja Selama Seminggu yang Lalu Menurut Status Pekerjaan Utama dan Jenis Kelamin di Kabupaten/Kota Pontianak, 2020**

*Population 15 Years of Age and Over who Worked During The Previous Week by Main Employment Status and Sex in Pontianak Municipality, 2020*

<b>Status Pekerjaan Utama</b> <i>Main Employment Status</i>	<b>Laki-Laki</b> <i>Male</i>	<b>Perempuan</b> <i>Female</i>	<b>Rasio</b> <i>Ratio</i>
(1)	(2)	(3)	(4)
Berusaha sendiri <i>Own account worker</i>	32 085	20 165	159
Berusaha dibantu buruh tidak tetap/buruh tidak dibayar <i>Employer assisted by temporary worker/unpaid worker</i>	10 906	9 961	109
Berusaha dibantu buruh tetap/buruh dibayar <i>Employer assisted by permanent worker/paid worker</i>	9 155	3 092	296
Buruh/Karyawan/Pegawai/ <i>Employee</i>	90 022	50 007	180
Pekerja bebas <i>Casual worker</i>	11 048	2 873	428
Pekerja keluarga/tak dibayar <i>Family worker/unpaid worker</i>	<b>8 651</b>	<b>17 365</b>	<b>50</b>
<b>Jumlah/Total</b>	<b>161 867</b>	<b>103 463</b>	<b>156</b>

Sumber/Source: BPS, Survei Angkatan Kerja Nasional (Sakernas) Agustus/BPS-Statistics Indonesia, August National Labor Force Survey

**Tabel**  
**Table** 3.2.4

**Penduduk Berumur 15 Tahun atau Lebih Yang Bekerja Menurut Kelompok Umur dan Jenis Kelamin di Kota Pontianak, 2020**  
*Working Population of Pontianak Municipality Aged 15 or More by Age Group and Sex, 2020*

<b>Umur</b> <i>Age</i>	<b>Laki-laki</b> <i>Male</i>	<b>Perempuan</b> <i>Female</i>	<b>Ratio Jenis Kelamin</b> <i>Sex Ratio</i>
(1)	(2)	(3)	(4)
15 - 19	4 747	7 722	61,47
20 - 24	15 852	18 046	87,84
25 - 29	19 220	12 381	155,24
30 - 34	22 730	11 351	200,25
35 - 39	22 911	12 592	181,95
40 - 44	21 584	11 514	187,46
45 - 49	19 792	8 847	223,71
50 - 54	15 886	9 419	168,66
55 - 59	8 464	6 949	121,80
60 +	10 681	4 642	230,09
<b>Kota Pontianak</b>	<b>161 867</b>	<b>103 463</b>	<b>156,45</b>

Sumber/Source: Sakernas 2020



**Tabel**  
**Table** 3.2.5**Penduduk Berumur 15 Tahun atau Lebih yang Bekerja Menurut Lapangan Usaha Utama dan Jenis Kelamin di Kota Pontianak, 2020**  
*Working Population of Pontianak Municipality Aged 15 or More by Main Industrial Sectors and Sex, 2020*

<b>Umur</b> <b>Age</b>	<b>Laki-laki</b> <b>Male</b>	<b>Perempuan</b> <b>Female</b>	<b>Ratio Jenis Kelamin</b> <b>Sex Ratio</b>
(1)	(2)	(3)	(4)
Pertanian, Perkebunan, Kehutanan, Perburuan & Perikanan	7 315	1 715	427
Pertambangan dan Penggalian	0	0	-
Industri	11 367	13 373	85
Listrik, Gas dan Air Minum	1 553	0	-
Konstruksi	22 156	659	3 362
Perdagangan, Rumah Makan dan Jasa Akomodasi	58 665	53 083	111
Transportasi, Pergudangan dan Komunikasi	24 967	2 977	839
Lmbg Keuangan, Real Estate, Ush Persewaan & Js Perusahaan	17 825	6 279	284
Jasa Kemasyarakatan, Sosial dan Perorangan	18 019	25 377	71
<b>Kota Pontianak</b>	<b>161 867</b>	<b>103 463</b>	<b>156</b>

Sumber/Source: Sakernas 2019

**Tabel**  
**Table** 3.2.6

**Jumlah Pencari Kerja Menurut Bulan dan Pendidikan di Kota Pontianak, 2020**  
**Number of Job Seeker by Month and Education Level in Pontianak Municipality, 2020**

<b>Bulan Month</b>	<b>SD</b>	<b>SMP</b>	<b>SMU</b>	<b>SMK</b>	<b>D2</b>	<b>D3</b>	<b>S1</b>	<b>S2</b>	<b>Jumlah</b>
(1)	(2)	(3)	(4)	(5)	(6)	(7)	(8)	(9)	(10)
Januari	-	1	26	28	1	1	7	64	128
Februari	-	3	31	26	1	3	7	71	142
Maret	2	1	27	27	-	2	9	68	136
April	-	-	4	10	-	1	-	15	30
Mei	-	-	4	3	-	2	5	14	28
Juni	-	-	11	11	-	4	6	32	64
Juli	-	-	12	11	-	1	6	30	60
Agustus	-	-	17	29	-	2	3	51	102
September	-	-	18	17	1	7	17	61	121
Oktober	-	-	13	17	-	22	57	110	219
November	-	-	9	15	-	6	16	18	64
Desember	-	-	8	5	-	1	4	-	18
<b>2020</b>	<b>2</b>	<b>5</b>	<b>180</b>	<b>199</b>	<b>3</b>	<b>52</b>	<b>137</b>	<b>534</b>	<b>1 112</b>
<b>2018</b>	<b>1</b>	<b>7</b>	<b>310</b>	<b>305</b>	<b>0</b>	<b>88</b>	<b>284</b>	<b>6</b>	<b>1 001</b>
<b>2017</b>	<b>1</b>	<b>3</b>	<b>251</b>	<b>209</b>	<b>3</b>	<b>248</b>	<b>606</b>	<b>14</b>	<b>1 335</b>
<b>2016</b>	<b>10</b>	<b>16</b>	<b>700</b>	<b>427</b>	<b>5</b>	<b>291</b>	<b>633</b>	<b>14</b>	<b>2 096</b>

Sumber/Source: Dinas Penanaman Modal, Tenaga Kerja, dan PTSP Kota Pontianak

**Tabel** 3.2.7 **Jumlah Pencari Kerja Menurut Kecamatan dan Jenis Kelamin di Kota Pontianak, 2020**  
**Number of Job Seeker by Subdistrict and Sex in Pontianak Municipality, 2020**

Kecamatan Subdistrict	Laki-laki Male	Perempuan Female	Jumlah Total
(1)	(2)	(3)	(4)
Pontianak Selatan	32	20	52
Pontianak Tenggara	19	21	40
Pontianak Timur	53	44	97
Pontianak Barat	98	58	156
Pontianak Kota	60	56	116
Pontianak Utara	74	46	120
<b>2020</b>	<b>336</b>	<b>245</b>	<b>581</b>
<b>2019</b>	<b>542</b>	<b>459</b>	<b>1 001</b>
<b>2018</b>	<b>555</b>	<b>780</b>	<b>1 335</b>
<b>2017</b>	<b>1 096</b>	<b>1 000</b>	<b>2 096</b>
<b>2016</b>	<b>712</b>	<b>731</b>	<b>1 443</b>

Sumber/Source: Dinas Penanaman Modal, Tenaga Kerja, dan PTSP Kota Pontianak

**Tabel**  
**Table** 3.2.8

**Jumlah Pencari Kerja Menurut Kecamatan dan Pendidikan di Kota Pontianak, 2020**  
**Number of Job Seeker by Subdistrict and Education in Pontianak Municipality 2020**

<b>Bulan Month</b>	<b>SD</b>	<b>SMP</b>	<b>SMU</b>	<b>SMK</b>	<b>D2</b>	<b>D3</b>	<b>S1</b>	<b>S2</b>	<b>Jumlah</b>
(1)	(2)	(3)	(4)	(5)	(6)	(7)	(8)	(9)	(10)
Pontianak Selatan	-	-	17	13	-	5	16	1	52
Pontianak Tenggara	-	-	12	7	-	4	17	-	40
Pontianak Timur	1	1	32	32	1	10	20	-	97
Pontianak Barat	-	1	47	60	-	13	35	-	156
Pontianak Kota	1	3	32	34	2	13	30	1	116
Pontianak Utara	-	-	40	53	-	8	18	1	120
<b>2020</b>	<b>2</b>	<b>5</b>	<b>180</b>	<b>199</b>	<b>3</b>	<b>53</b>	<b>136</b>	<b>3</b>	<b>581</b>
<b>2019</b>	<b>1</b>	<b>7</b>	<b>310</b>	<b>305</b>	<b>0</b>	<b>88</b>	<b>284</b>	<b>6</b>	<b>1 001</b>
<b>2018</b>	<b>1</b>	<b>3</b>	<b>258</b>	<b>205</b>	<b>0</b>	<b>248</b>	<b>606</b>	<b>14</b>	<b>1 335</b>

Sumber/Source: Dinas Penanaman Modal, Tenaga Kerja, dan PTSP Kota Pontianak

**Tabel**  
**Table** 3.2.9**Jumlah Pencari Kerja/Penempatan Kerja Menurut Pendidikan dan Jenis Kelamin di Kota Pontianak, 2020**  
**Number of Worker Distributed/Work Placement by Education and Type of Sex in Pontianak Municipality, 2020**

Jenis Kegiatan Utama Main Activity	JK	2017		2018		2019		2020	
		P1	P2	P1	P2	P1	P2	P1	P2
(1)	(2)	(3)	(4)	(5)	(6)	(7)	(8)	(9)	(10)
SD/Tidak Tamat SD	L	6	2	1	16	1	21	2	1
	P	4	3	0	5	0	11	0	0
	L+P	10	5	1	21	1	32	2	1
SMP	L	12	13	2	12	5	9	4	4
	P	4	8	0	8	2	8	1	1
	L+P	16	21	2	20	7	17	5	5
SMA	L	666	275	288	359	373	286	245	126
	P	461	97	176	127	240	153	134	86
	L+P	1 127	372	464	486	613	439	379	212
Sarjana Muda (D.II/D.III)	L	108	24	62	11	34	18	22	5
	P	188	22	186	12	54	22	34	2
	L+P	296	46	248	23	88	40	56	7
Sarjana	L	298	58	197	57	127	46	61	3
	P	335	40	409	53	159	44	75	1
	L+P	633	98	606	110	286	90	136	4
Sarjana (S2)	L	6	1	6	2	2	0	2	0
	P	8	0	8	5	4	0	1	1
	L+P	14	1	14	7	6	0	3	1
<b>Jumlah Total</b>	L	<b>1 096</b>	<b>373</b>	<b>556</b>	<b>457</b>	<b>542</b>	<b>380</b>	<b>336</b>	<b>139</b>
	P	<b>1 000</b>	<b>170</b>	<b>779</b>	<b>210</b>	<b>459</b>	<b>238</b>	<b>245</b>	<b>91</b>
	L+P	<b>2 096</b>	<b>543</b>	<b>1 335</b>	<b>667</b>	<b>1 001</b>	<b>618</b>	<b>581</b>	<b>230</b>

Catatan/Note: JK (Jenis Kelamin): L (Laki-laki)/ Male; P (Perempuan)/ Female; P1 (Pencari Kerja); P2 (Penempatan Kerja)  
 Sumber/Source: Dinas Penanaman Modal, Tenaga Kerja, dan PTSP Kota Pontianak

**Tabel**  
**Table** 3.2.10

**Rata-rata Kebutuhan Hidup Layak (KHL) Pekerja Lajang (PL) di Kota Pontianak, 2016-2020**  
**Average Minimum Life Requirement in Pontianak Municipality, 2016-2020**

Jenis Kegiatan Utama <i>Main Activity</i>	Rata-rata Kebutuhan Hidup Layak				
	2016	2017	2018	2019	2020
(1)	(3)	(4)	(5)	(6)	(7)
Januari	1 875 320	1 977 375	1 992 488	2 119 153	2 323 197
Februari	1 863 326	1 980 478	2 004 856	2 109 436	2 311 465
Maret	1 812 699	1 953 221	1 992 335	2 132 399	2 333 332
April	1 826 916	1 930 650	1 905 616	2 118 286	2 205 611
Mei	1 835 581	1 970 310	2 020 436	2 130 695	2 239 600
Juni	1 813 255	2 011 416	2 120 791	2 231 159	2 243 033
Juli	1 843 846	1 961 955	2 078 303	2 105 041	2 215 872
Agustus	1 925 215	1 998 697	2 006 222	2 123 459	2 198 390
September	1 879 188	1 984 645	2 026 150	2 142 082	2 190 913
Oktober	1 859 255	1 973 343	2 059 523	2 161 996	2 261 948
November	1 869 825	2 005 058	2 039 859	2 170 342	2 543 057
Desember	1 912 988	2 029 409	2 083 789	2 190 704	2 550 860
<b>Rata-tata/Average</b>	<b>1 859 785</b>	<b>1 981 380</b>	<b>2 027 531</b>	<b>2 144 563</b>	<b>2 301 440</b>

Sumber/Source: Dinas Penanaman Modal, Tenaga Kerja, dan PTSP Kota Pontianak

**Tabel** 3.2.11 **Ketentuan Upah Minimum yang Berlaku di Kota Pontianak, 2012-2020**  
**Table** 3.2.11 **Minimum Wages in Pontianak Municipality, 2012-2020**

Tahun Year	Upah Minimum Kota (UMK)
(1)	(2)
2012	995 000
2013	1 165 000
2014	1 425 000
2015	1 625 000
2016	1 815 000
2017	1 972 000
2018	2 145 000
2019	2 318 000
2020	2 318 000

Sumber/Source: Dinas Penanaman Modal, Tenaga Kerja, dan PTSP Kota Pontianak



**SOSIAL DAN KESEJAHTERAAN RAKYAT**  
**SOCIAL AND WELFARE**

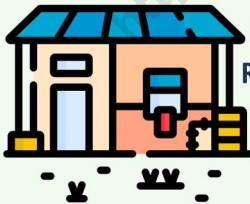
Jumlah  
Pasangan Usia Subur



**102 151** orang

Peserta KB Aktif

**70,39** %



Garis Kemiskinan

Rp. **567 432** /kapita/bulan



**4,70** %

Presentase Jumlah  
Penduduk Miskin





**PENJELASAN TEKNIS****TECHNICAL NOTES**

1. Jenjang Pendidikan Formal terdiri atas pendidikan dasar, pendidikan menengah, dan pendidikan tinggi. Jenis pendidikan yang diajarkan mencakup pendidikan umum, kejuruan, akademik, profesi, vokasi, keagamaan, dan khusus.
  - a. Pendidikan Dasar terdiri dari Sekolah Dasar (SD) dan Madrasah Ibtidaiyah (MI) dilanjutkan Sekolah Menengah Pertama (SMP) dan Madrasah Tsanawiyah (MTs), atau bentuk lain yang sederajat.
  - b. Pendidikan Menengah berbentuk Sekolah Menengah Atas (SMA), Madrasah Aliyah (MA), Sekolah Menengah Kejuruan (SMK), dan Madrasah Aliyah Kejuruan (MAK), atau bentuk lain yang sederajat.
  - c. Pendidikan Tinggi merupakan jenjang pendidikan setelah pendidikan menengah yang mencakup program pendidikan diploma, sarjana, magister, spesialis, dan doktor yang diselenggarakan oleh perguruan tinggi. Perguruan tinggi dapat berbentuk akademi, politeknik, sekolah tinggi, institut, atau universitas.
2. **Tidak/belum pernah sekolah** adalah mereka yang tidak pernah atau belum pernah terdaftar dan

1. *The Formal Education Level consists of primary education, secondary education, and high education. The kind of education that taught consists of general education, vocational, academic, professional, religious, and specific education.*
  - a. *Basic Education consists of Elementary Schools (SD) and Madrasah Ibtidaiyah (MI) followed by Junior High Schools (SMP) and Madrasah Tsanawiyah (MTs), or other forms of equivalent.*
  - b. *Secondary education takes the form of Senior High School (SMA), Madrasah Aliyah (MA), Vocational High School (SMK), and Vocational Aliyah Madrasah (MAK), or other equivalent forms.*
  - c. *Higher Education is a level of education after secondary education that includes diploma, undergraduate, master's, specialist, and doctoral education programs organized by tertiary institutions. Colleges can be in the form of academies, polytechnics, high schools, institutes, or universities.*
2. **Not/never attending school** is someone who has never attended or never been registered in a

tidak pernah atau belum pernah aktif mengikuti pendidikan di suatu jenjang pendidikan formal. Termasuk juga yang tamat/belum tamat taman kanak-kanak tetapi tidak melanjutkan ke sekolah dasar.

3. **Masih bersekolah** adalah mereka yang terdaftar dan aktif mengikuti pendidikan formal dan nonformal (Paket A, B, atau C), baik pendidikan dasar, menengah maupun pendidikan tinggi. Bagi Mahasiswa yang sedang cuti dianggap masih bersekolah.
4. **Tidak bersekolah lagi** adalah mereka yang pernah terdaftar dan aktif mengikuti pendidikan di suatu jenjang pendidikan formal dan nonformal (Paket A, B, atau C), tetapi pada saat pencacahan tidak lagi terdaftar dan tidak aktif mengikuti Pendidikan.
5. **Tamat sekolah** adalah menyelesaikan pelajaran yang ditandai dengan lulus ujian akhir pada kelas atau tingkat terakhir suatu jenjang pendidikan di sekolah negeri maupun swasta dengan mendapatkan tanda tamat belajar/ijazah. Seseorang yang belum mengikuti pelajaran pada kelas tertinggi tetapi telah mengikuti ujian akhir dan lulus dianggap tamat sekolah.
6. **Rumah Sakit** adalah tempat pemeriksaan dan perawatan kesehatan, biasanya berada di bawah pengawasan dokter/tenaga medis, yang melayani

*formal education, such as primary, secondary, and tertiary education. Those who just completed kindergarten are considered as never attended school.*

3. **Attending school** is someone who is currently attending primary, secondary, or tertiary education, including package A, package B, or package C. College student who postpones his/her study is considered as attending school.
4. **Not attending school anymore** is someone who had enrolled and participated in formal and nonformal education in the past including package A, package B, or package C, but currently does not attend school.
5. **Completed particular level of education** is someone who has completed particular level of education in private or public school and accepting graduation certificate. Someone who has never attended the highest grade but passed the final exam is considered as completed particular level of education.
6. **Hospital** is a place for health check, usually controlled/ supervised by doctors/medical personnel to serve the ill patients to get outpatient or inpatient treatment services.

penderita yang sakit untuk berobat rawat jalan atau rawat inap.

7. **Poliklinik** adalah sarana kesehatan yang dipakai untuk pelayanan berobat jalan, biasanya berada di bawah pengawasan dokter/tenaga medis.
8. **Puskesmas** (Pusat Kesehatan Masyarakat) adalah unit pelaksana teknis dinas kesehatan kabupaten/kota yang mempunyai fungsi utama sebagai penyelenggara pelayanan kesehatan tingkat pertama.
9. **Kasus kumulatif AIDS** adalah kumulatif kasus AIDS sampai dengan referensi waktu tertentu.
10. **Penduduk miskin** adalah penduduk yang memiliki rata-rata pengeluaran per kapita per bulan di bawah Garis Kemiskinan.
7. ***Polyclinic*** is a health facility in which to get outpatient services, usually under the control of doctor/medical personnel.
8. ***Public Health Center*** is technical implementation unit of regency health department that have the primary function as a first-level health care providers.
9. ***Cummulative AIDS case*** is cummulative AIDS cases with reference to a particular time.
10. ***The poverty*** is a person whose expenditure per capita per month is below the poverty line is considered to be poor.

**ULASAN****DESCRIPTION****1. Pendidikan**

Pendidikan memegang peranan yang sangat penting dalam pembangunan, sehingga pendidikan menjadi suatu hal yang perlu diperhatikan secara serius baik oleh pemerintah maupun masyarakat. Beberapa indikator dalam subbab ini dapat digunakan untuk mengetahui gambaran umum mengenai keadaan pendidikan di Kota Pontianak.

Angka Partisipasi Kasar (APK) di Kota Pontianak menurut jenjang pendidikan tahun 2020 yaitu untuk jenjang pendidikan SD/MI adalah 107,82 jenjang pendidikan SMP/MTs adalah 86,99 dan untuk jenjang pendidikan SMA/MA adalah 86,32 sesuai tabel 4.1.11.

Berdasarkan data dari Dinas Pendidikan dan Kebudayaan Kota Pontianak, data dari Dinas Pendidikan dan Kebudayaan Provinsi Kalimantan Barat dan data dari Kantor Kementerian Agama Kota Pontianak pada tahun 2020 Kota Pontianak memiliki sebanyak 123 Taman Kanak-Kanak, 20 RA, 166 SD, 31 MI, 77 SMP, 31 MTs, 53 SMA, 21 MA, dan 31 SMK.

**1. Education**

*Education plays an important role in the development. It needs to put our attention to this field seriously both by the government or society. Several indicators in this chapter can be used to find out the general overview of educational state in Pontianak Municipality.*

*The gross enrollment rate (APK) in Pontianak City according to the level of education in 2020, namely for the SD / MI education level is 107.82 for the SMP / MTs education level is 86.99 and for the SMA / MA education level is 86.32 according to table 4.1.11 .*

*Based on data from the Pontianak City Education and Culture Office, data from the West Kalimantan Province Education and Culture Office and data from the Pontianak City Ministry of Religion Office in 2020 Pontianak City has as many as 123 Kindergartens, 20 RA, 166 SD, 31 MI, 77 SMP, 31 MTs, 53 SMA, 21 MA, and 31 SMK.*

## 2. Kesehatan dan Keluarga Berencana (KB)

Jumlah Pasangan Usia Subur (PUS) pada tahun 2020 di kota Pontianak yang tercatat oleh Dinas Pengendalian Penduduk dan Keluarga Berencana, Pemberdayaan Perempuan dan Perlindungan Anak Kota Pontianak adalah sebanyak 102.151 orang, dimana pasangan yang menggunakan KB aktif adalah sebanyak 71.909 orang. Sesuai tabel 4.2.17.

## 2. Health and Family Planning (KB)

*The number of Fertile Age Couples (PUS) in the city of Pontianak recorded by the Pontianak City Population Control and Family Planning, Women's Empowerment and Child Protection Office was 102,151 people, where the number of couples using active family planning was 71,909 people. According to table 4.2.17.*

## 3. Sosial Lainnya

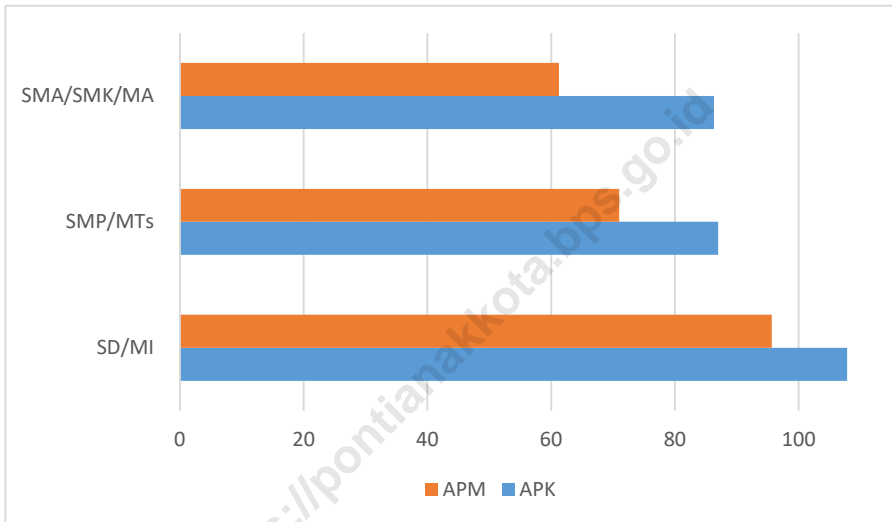
Jumlah sarana peribadatan masing-masing pemeluk agama yang ada di Kota Pontianak pada tahun 2020 adalah sebagai berikut: 346 Masjid, 439 Mushola, 108 Gereja Protestan, 9 Gereja Katolik, 54 Vihara, 73 Kapel Katolik dan 16 Klenteng, sesuai tabel 4.3.2.

## 3. Others Social

*The number of religious facilities for each religious person in Pontianak City in 2020 is as follows: 346 Mosques, 439 prayer rooms, 108 Protestant Churches, 9 Catholic Churches, 54 Vihara, 73 Catholic Chapels and 16 Temples, according to table 4.3.2.*

**Gambar 4**  
**Figures**

**Angka Partisipasi Kasar dan Angka Partisipasi Murni di Kota Pontianak, 2020**  
**Gross Participation Rate and Net Participation Rate in Pontianak Municipality, 2020**



#### 4.1 PENDIDIKAN EDUCATION

**Tabel**  
**Table** 4.1.1

**Jumlah Sekolah, Guru, dan Murid Taman Kanak-Kanak (TK) di Bawah Kementerian Pendidikan dan Kebudayaan Menurut Kecamatan di Kota Pontianak, 2019/2020 dan 2020/2021**  
*Number of Schools, Teachers, and Pupils in Kindergarten Under The Ministry of Education and Culture by Subdistrict in Pontianak Municipality, 2019/2020 dan 2020/2021*

Kecamatan Subdistrict	Sekolah/Schools					
	Negeri/Public		Swasta/Private		Jumlah/Total	
	2019/2020	2020/2021	2019/2020	2020/2021	2019/2020	2020/2021
(1)	(2)	(3)	(4)	(5)	(6)	(7)
Pontianak Selatan	1	1	23	24	24	25
Pontianak Tenggara	0	0	17	17	17	17
Pontianak Timur	1	1	15	15	16	16
Pontianak Barat	2	2	17	17	19	19
Pontianak Kota	0	0	33	34	33	34
Pontianak Utara	1	1	13	13	14	14
<b>Kota Pontianak</b>	<b>5</b>	<b>5</b>	<b>118</b>	<b>120</b>	<b>123</b>	<b>125</b>



Lanjutan Tabel/*Continued Table 4.1.1*

Kecamatan Subdistrict	Guru <sup>1</sup> /Teachers <sup>1</sup>					
	Negeri/Public		Swasta/Private		Jumlah/Total	
	2019/2020	2020/2021	2019/2020	2020/2021	2019/2020	2020/2021
(1)	(8)	(9)	(10)	(11)	(12)	(13)
Pontianak Selatan	12	10	169	129	181	191
Pontianak Tenggara	0	0	170	134	170	170
Pontianak Timur	5	5	91	77	96	101
Pontianak Barat	22	22	99	94	121	143
Pontianak Kota	0	0	231	186	231	231
Pontianak Utara	3	3	53	45	56	59
<b>Kota Pontianak</b>	<b>42</b>	<b>40</b>	<b>813</b>	<b>665</b>	<b>855</b>	<b>895</b>

Lanjutan Tabel/*Continued Table 4.1.1*

Kecamatan Subdistrict	Murid/Students					
	Negeri/Public		Swasta/Private		Jumlah/Total	
	2019/2020	2020/2021	2019/2020	2020/2021	2019/2020	2020/2021
(1)	(14)	(15)	(16)	(17)	(18)	(19)
Pontianak Selatan	114	75	1 465	1 045	1 579	1 120
Pontianak Tenggara	0	0	1 262	913	1 262	913
Pontianak Timur	50	48	780	525	830	740
Pontianak Barat	204	174	951	692	1 155	1 659
Pontianak Kota	0	0	2 070	1 485	2 070	375
Pontianak Utara	42	22	511	375	553	4 532
<b>Kota Pontianak</b>	<b>410</b>	<b>319</b>	<b>7 039</b>	<b>5 035</b>	<b>7 449</b>	<b>9 339</b>

Catatan/Note: <sup>1</sup> Jumlah guru termasuk kepala sekolah dan guru/*The total of teachers including headmaster and teacher*

Sumber/Source: Kementerian Pendidikan dan Kebudayaan, Data Semester Ganjil/*Ministry of Educations and Culture, Odd Semester Data*

**Tabel**  
**Table** 4.1.2

**Jumlah Sekolah, Guru, dan Murid Raudatul Athfal (RA) di Bawah Kementerian Agama Menurut Kecamatan di Kota Pontianak, 2019/2020 dan 2020/2021**  
**Number of Schools, Teachers, and Pupils in Raudatul Athfal (RA) Under The Ministry of Religious Affairs by Subdistrict in Pontianak Municipality, 2019/2020 dan 2020/2021**

Kecamatan Subdistrict	Sekolah/Schools		Guru/Teachers		Murid/Pupils	
	2019/2020	2020/2021	2019/2020	2020/2021	2019/2020	2020/2021
(1)	(2)	(3)	(4)	(5)	(6)	(7)
Pontianak Selatan	1	1	2	3	10	7
Pontianak Tenggara	4	3	13	11	21	52
Pontianak Timur	-	-	-	-	-	-
Pontianak Barat	5	5	23	28	254	224
Pontianak Kota	4	5	32	43	209	307
Pontianak Utara	6	7	24	32	205	232
<b>Kota Pontianak</b>	<b>20</b>	<b>21</b>	<b>94</b>	<b>117</b>	<b>699</b>	<b>822</b>

Sumber/Source: Kementerian Agama, Data Semester Ganjil/Ministry of Religious Affairs, Odd Semester Data

**Tabel**  
**Table** 4.1.3

**Jumlah Sekolah, Guru, dan Murid Sekolah Dasar (SD)  
di Bawah Kementerian Pendidikan dan Kebudayaan  
Menurut Kecamatan di Kota Pontianak, 2019/2020 dan  
2020/2021**

***Number of Schools, Teachers, and Pupils in Primary Schools  
Under The Ministry of Education and Culture by Subdistrict  
in Pontianak Municipality, 2019/2020 dan 2020/2021***

Kecamatan Subdistrict	Sekolah/Schools					
	Negeri/Public		Swasta/Private		Jumlah/Total	
	2019/2020	2020/2021	2019/2020	2020/2021	2019/2020	2020/2021
(1)	(2)	(3)	(4)	(5)	(6)	(7)
Pontianak Selatan	15	15	13	13	28	28
Pontianak Tenggara	8	8	11	11	19	19
Pontianak Timur	21	21	2	2	23	23
Pontianak Barat	20	21	4	4	24	25
Pontianak Kota	18	18	16	17	34	35
Pontianak Utara	31	31	7	7	38	38
<b>Kota Pontianak</b>	<b>113</b>	<b>114</b>	<b>53</b>	<b>54</b>	<b>166</b>	<b>168</b>

Lanjutan Tabel/Continued Table 4.1.3

Kecamatan Subdistrict	Guru <sup>1</sup> /Teachers <sup>1</sup>					
	Negeri/Public		Swasta/Private		Jumlah/Total	
	2019/2020	2020/2021	2019/2020	2020/2021	2019/2020	2020/2021
(1)	(8)	(9)	(10)	(11)	(12)	(13)
Pontianak Selatan	256	249	213	212	469	461
Pontianak Tenggara	127	123	225	232	352	355
Pontianak Timur	381	379	44	47	425	426
Pontianak Barat	428	426	35	36	463	462
Pontianak Kota	333	324	333	344	666	668
Pontianak Utara	559	561	100	95	659	656
<b>Kota Pontianak</b>	<b>2 084</b>	<b>2 062</b>	<b>950</b>	<b>966</b>	<b>3 034</b>	<b>3 028</b>

Lanjutan Tabel/*Continued Table* 4.1.3

Kecamatan Subdistrict	Murid/Students					
	Negeri/Public		Swasta/Private		Jumlah/Total	
	2019/2020	2020/2021	2019/2020	2020/2021	2019/2020	2020/2021
(1)	(14)	(15)	(16)	(17)	(18)	(19)
Pontianak Selatan	5 145	4 952	4 127	4 014	9 272	8 966
Pontianak Tenggara	2 604	2 528	3 947	3 979	6 551	6 507
Pontianak Timur	8 495	8 210	750	712	9 245	8 922
Pontianak Barat	10 315	9 990	861	887	11 176	10 877
Pontianak Kota	7 315	6 966	7 530	7 402	14 845	14 368
Pontianak Utara	12 188	12 061	2 370	2 320	14 558	14 381
<b>Kota Pontianak</b>	<b>46 062</b>	<b>44 707</b>	<b>19 585</b>	<b>19 314</b>	<b>65 647</b>	<b>64 021</b>

Catatan/Note: <sup>1</sup> Jumlah guru termasuk kepala sekolah dan guru/*The total of teachers including headmaster and teacher*

Sumber/Source: Kementerian Pendidikan dan Kebudayaan, Data Semester Ganjil/*Ministry of Educations and Culture, Odd Semester Data*

**Tabel**  
**Table** 4.1.4**Jumlah Sekolah, Guru, dan Murid Madrasah Ibtidaiyah (MI) di Bawah Kementerian Agama Menurut Kecamatan Menurut Kecamatan di Kota Pontianak, 2019/2020 dan 2020/2021****Number of Schools, Teachers, and Pupils in Madrasah Ibtidaiyah (MI) Under The Ministry of Religious Affairs by Subdistrict in Pontianak Municipality, 2019/2020 dan 2020/2021**

Kecamatan Subdistrict	Sekolah/Schools		Guru/Teachers		Murid/Pupils	
	2019/2020	2020/2021	2019/2020	2020/2021	2019/2020	2020/2021
(1)	(2)	(3)	(4)	(5)	(6)	(7)
Pontianak Selatan	-	-	-	-	-	-
Pontianak Tenggara	2	2	34	34	676	686
Pontianak Timur	5	5	49	56	969	1020
Pontianak Barat	8	7	123	164	2 463	3519
Pontianak Kota	5	6	147	198	2 824	4906
Pontianak Utara	11	11	110	123	1 647	1743
<b>Kota Pontianak</b>	<b>31</b>	<b>31</b>	<b>463</b>	<b>454</b>	<b>8 579</b>	<b>8635</b>

Sumber/Source: Kementerian Agama, Data Semester Ganjil/Ministry of Religious Affairs, Odd Semester Data

**Tabel**  
**Table** 4.1.5

**Jumlah Sekolah, Guru, dan Murid Sekolah Menengah Pertama (SMP) di Bawah Kementerian Pendidikan dan Kebudayaan Menurut Kecamatan di Kota Pontianak, 2019/2020 dan 2020/2021**  
***Number of Schools, Teachers, and Pupils in Junior High Schools Under The Ministry of Education and Culture by Subdistrict in Pontianak Municipality, 2019/2020 dan 2020/2021***

Kecamatan Subdistrict	Sekolah/Schools					
	Negeri/Public		Swasta/Private		Jumlah/Total	
	2019/2020	2020/2021	2019/2020	2020/2021	2019/2020	2020/2021
(1)	(2)	(3)	(4)	(5)	(6)	(7)
Pontianak Selatan	7	7	9	9	16	16
Pontianak Tenggara	1	1	7	8	8	9
Pontianak Timur	4	4	4	4	8	8
Pontianak Barat	5	5	7	7	12	12
Pontianak Kota	4	4	13	13	17	17
Pontianak Utara	7	7	9	12	16	19
<b>Kota Pontianak</b>	<b>28</b>	<b>28</b>	<b>49</b>	<b>51</b>	<b>77</b>	<b>79</b>



Lanjutan Tabel/*Continued Table 4.1.5*

Kecamatan Subdistrict	Guru <sup>1</sup> /Teachers <sup>1</sup>					
	Negeri/Public		Swasta/Private		Jumlah/Total	
	2019/2020	2020/2021	2019/2020	2020/2021	2019/2020	2020/2021
(1)	(8)	(9)	(10)	(11)	(12)	(13)
Pontianak Selatan	265	273	130	152	395	425
Pontianak Tenggara	32	25	108	137	140	162
Pontianak Timur	131	138	42	40	173	178
Pontianak Barat	200	210	65	90	265	300
Pontianak Kota	135	148	182	204	317	352
Pontianak Utara	172	175	88	117	260	292
<b>Kota Pontianak</b>	<b>935</b>	<b>969</b>	<b>615</b>	<b>740</b>	<b>1 550</b>	<b>1 436</b>

Lanjutan Tabel/*Continued Table* 4.1.5

Kecamatan Subdistrict	Murid/Students					
	Negeri/Public		Swasta/Private		Jumlah/Total	
	2019/2020	2020/2021	2019/2020	2020/2021	2019/2020	2020/2021
(1)	(14)	(15)	(16)	(17)	(18)	(19)
Pontianak Selatan	4 753	4 688	2 327	2 191	7 080	6 879
Pontianak Tenggara	474	393	1 638	1 743	2 112	2 136
Pontianak Timur	2 892	2 823	395	317	3 287	3 140
Pontianak Barat	4 066	3 989	1 201	1 228	5 267	5 217
Pontianak Kota	2 652	2 613	2 510	2 551	5 162	5 164
Pontianak Utara	3 090	3 080	1 802	1 850	4 892	4 930
<b>Kota Pontianak</b>	<b>17 927</b>	<b>17 586</b>	<b>9 873</b>	<b>9 880</b>	<b>27 800</b>	<b>27 466</b>

Catatan/Note: <sup>1</sup> Jumlah guru termasuk kepala sekolah dan guru/*The total of teachers including headmaster and teacher*

Sumber/Source: Kementerian Pendidikan dan Kebudayaan, Data Semester Ganjil/*Ministry of Educations and Culture, Odd Semester Data*

**Tabel**  
**Table 4.1.6**

**Jumlah Sekolah, Guru, dan Murid Madrasah Tsanawiyah (MTs) di Bawah Kementerian Agama Menurut Kecamatan di Kota Pontianak, 2019/2020 dan 2020/2021**  
**Number of Schools, Teachers, and Pupils in Madrasah Tsanawiyah (MTs) Under The Ministry of Religious Affairs by Subdistrict in Pontianak Municipality, 2019/2020 dan 2020/2021**

Kecamatan Subdistrict	Sekolah/Schools		Guru/Teachers		Murid/Pupils	
	2019/2020	2020/2021	2019/2020	2020/2021	2019/2020	2020/2021
(1)	(2)	(3)	(4)	(5)	(6)	(7)
Pontianak Selatan	2	2	21	32	217	341
Pontianak Tenggara	2	2	15	33	278	305
Pontianak Timur	2	2	41	37	244	521
Pontianak Barat	8	9	89	118	1 179	596
Pontianak Kota	8	7	213	204	2 864	3295
Pontianak Utara	9	10	98	116	1 018	1131
<b>Kota Pontianak</b>	<b>31</b>		<b>477</b>		<b>5 800</b>	

Sumber/Source: Kementerian Agama, Data Semester Ganjil/Ministry of Religious Affairs, Odd Semester Data

**Tabel** 4.1.7  
**Table**

**Jumlah Sekolah, Guru, dan Murid Sekolah Menengah Atas (SMA) di Bawah Kementerian Pendidikan dan Kebudayaan Menurut Kecamatan di Kota Pontianak, 2019/2020 dan 2020/2021**  
*Number of Schools, Teachers, and Pupils in Senior High Schools Under The Ministry of Education and Culture by Subdistrict in Pontianak Municipality, 2019/2020 dan 2020/2021*

Kecamatan Subdistrict	Sekolah/Schools					
	Negeri/Public		Swasta/Private		Jumlah/Total	
	2019/2020	2020/2021	2019/2020	2020/2021	2019/2020	2020/2021
(1)	(2)	(3)	(4)	(5)	(6)	(7)
Pontianak Selatan	4	4	8	7	12	11
Pontianak Tenggara	0	0	7	8	7	8
Pontianak Timur	2	2	2	2	4	4
Pontianak Barat	2	2	6	5	8	7
Pontianak Kota	2	2	11	11	13	13
Pontianak Utara	1	1	8	8	9	9
<b>Kota Pontianak</b>	<b>11</b>	<b>11</b>	<b>42</b>	<b>41</b>	<b>53</b>	<b>52</b>

Lanjutan Tabel/*Continued Table 4.1.7*

Kecamatan Subdistrict	Guru <sup>1</sup> /Teachers <sup>1</sup>					
	Negeri/Public		Swasta/Private		Jumlah/Total	
	2019/2020	2020/2021	2019/2020	2020/2021	2019/2020	2020/2021
(1)	(8)	(9)	(10)	(11)	(12)	(13)
Pontianak Selatan	200	200	173	169	373	369
Pontianak Tenggara	-	-	138	153	138	153
Pontianak Timur	75	73	23	24	98	97
Pontianak Barat	55	77	57	55	112	132
Pontianak Kota	97	94	152	156	249	250
Pontianak Utara	42	41	79	80	121	121
<b>Kota Pontianak</b>	<b>469</b>	<b>485</b>	<b>622</b>	<b>637</b>	<b>1 091</b>	<b>1 122</b>

Lanjutan Tabel/*Continued Table 4.1.7*

Kecamatan Subdistrict	Murid/Students					
	Negeri/Public		Swasta/Private		Jumlah/Total	
	2019/2020	2020/2021	2019/2020	2020/2021	2019/2020	2020/2021
(1)	(14)	(15)	(16)	(17)	(18)	(19)
Pontianak Selatan	3 744	3 766	2 978	2 798	6 722	6 564
Pontianak Tenggara	-	-	2 080	2 178	2 080	2 178
Pontianak Timur	1 520	1 533	544	536	2 064	2 069
Pontianak Barat	1 324	1 530	727	575	967	2 105
Pontianak Kota	1 726	1 747	2 397	2 310	4 123	4 057
Pontianak Utara	1 065	1 091	1 231	1 273	2 296	2 364
<b>Kota Pontianak</b>	<b>9 379</b>	<b>9 667</b>	<b>9 957</b>	<b>9 670</b>	<b>18 252</b>	<b>19 337</b>

Catatan/Note: <sup>1</sup> Jumlah guru termasuk kepala sekolah dan guru/*The total of teachers including headmaster and teacher*  
 Sumber/Source: Kementerian Pendidikan dan Kebudayaan Provinsi Kalimantan Barat, Data Semester Ganji/*Ministry of Educations and Culture, Odd Semester Data*

**Tabel**  
**Table** 4.1.8

**Jumlah Sekolah, Guru, dan Murid Sekolah Menengah Kejuruan (SMK) di Bawah Kementerian Pendidikan dan Kebudayaan Menurut Kecamatan di Kota Pontianak, 2019/2020 dan 2020/2021**  
***Number of Schools, Teachers, and Pupils in Vocational High Schools Under The Ministry of Education and Culture by Subdistrict in Pontianak Municipality, 2019/2020 dan 2020/2021***

Kecamatan Subdistrict	Sekolah/Schools					
	Negeri/Public		Swasta/Private		Jumlah/Total	
	2019/2020	2020/2021	2019/2020	2020/2021	2019/2020	2020/2021
(1)	(2)	(3)	(4)	(5)	(6)	(7)
Pontianak Selatan	3	3	5	5	8	7
Pontianak Tenggara	-	-	2	2	2	2
Pontianak Timur	1	1	1	1	2	2
Pontianak Barat	2	2	5	5	7	7
Pontianak Kota	1	1	4	3	5	4
Pontianak Utara	3	3	4	4	7	7
<b>Kota Pontianak</b>	<b>10</b>	<b>10</b>	<b>21</b>	<b>20</b>	<b>31</b>	<b>29</b>

Lanjutan Tabel/*Continued Table* 4.1.8

Kecamatan Subdistrict	Guru <sup>1</sup> /Teachers <sup>1</sup>					
	Negeri/Public		Swasta/Private		Jumlah/Total	
	2019/2020	2020/2021	2019/2020	2020/2021	2019/2020	2020/2021
(1)	(8)	(9)	(10)	(11)	(12)	(13)
Pontianak Selatan	156	151	105	90	261	241
Pontianak Tenggara	-	-	27	28	27	28
Pontianak Timur	44	44	25	25	69	69
Pontianak Barat	141	135	74	59	215	194
Pontianak Kota	57	65	48	40	105	105
Pontianak Utara	145	133	57	53	202	186
<b>Kota Pontianak</b>	<b>543</b>	<b>528</b>	<b>336</b>	<b>295</b>	<b>879</b>	<b>823</b>



Lanjutan Tabel/Continued Table 4.1.8

Kecamatan Subdistrict	Murid/Students					
	Negeri/Public		Swasta/Private		Jumlah/Total	
	2019/2020	2020/2021	2019/2020	2020/2021	2019/2020	2020/2021
(1)	(14)	(15)	(16)	(17)	(18)	(19)
Pontianak Selatan	2 728	2 802	1 605	1 613	4 333	4 415
Pontianak Tenggara	-	-	340	266	340	266
Pontianak Timur	1 047	1 061	417	400	1 464	1 461
Pontianak Barat	2 276	2 315	1 076	816	3 352	3 131
Pontianak Kota	1 152	1 172	644	563	1 796	1 735
Pontianak Utara	2 155	2 345	931	754	3 086	3 099
<b>Kota Pontianak</b>	<b>9 358</b>	<b>9 695</b>	<b>5 013</b>	<b>4 412</b>	<b>14 371</b>	<b>14 107</b>

Catatan/Note: <sup>1</sup> Jumlah guru termasuk kepala sekolah dan guru/The total of teachers including headmaster and teacher  
 Sumber/Source: Kementerian Pendidikan dan Kebudayaan Provinsi Kalimantan Barat, Data Semester Ganjil/Ministry of Educations and Culture, Odd Semester Data

**Tabel**  
**Table** 4.1.9

**Jumlah Sekolah, Guru, dan Murid Madrasah Aliyah (MA) di Bawah Kementerian Agama Menurut Kecamatan di Kota Pontianak, 2019/2020 dan 2020/2021**  
**Number of Schools, Teachers, and Pupils in Madrasah Aliyah (MA) Under the Ministry of Religious Affairs by Subdistrict in Pontianak Municipality, 2019/2020 dan 2020/2021**

Kecamatan Subdistrict	Sekolah/Schools		Guru/Teachers		Murid/Pupils	
	2019/2020	2020/2021	2019/2020	2020/2021	2019/2020	2020/2021
(1)	(2)	(3)	(4)	(5)	(6)	(7)
Pontianak Selatan	3	3	67	81	936	1023
Pontianak Tenggara	1	1	22	17	106	92
Pontianak Timur	1	1	8	13	104	122
Pontianak Barat	5	5	89	122	1 380	1522
Pontianak Kota	6	6	66	196	749	2315
Pontianak Utara	5	5	61	78	591	633
<b>Kota Pontianak</b>	<b>21</b>	<b>21</b>	<b>313</b>	<b>507</b>	<b>3 866</b>	<b>5707</b>

Sumber/Source: Kementerian Agama, Data Semester Ganjil/Ministry of Religious Affairs, Odd Semester Data

**Tabel** 4.1.10 **Jumlah Desa<sup>1</sup>/Kelurahan yang Memiliki Fasilitas Sekolah Menurut Kecamatan dan Tingkat Pendidikan, 2018 – 2020**  
**Table** **Number of Villages<sup>1</sup> Having Educational Facilities by Subdistrict and Educational Level, 2018 – 2020**

Kecamatan Subdistrict	SD Primary School		
	2018	2019	2020
(1)	(2)	(3)	(4)
Pontianak Selatan	5	5	5
Pontianak Tenggara	4	4	4
Pontianak Timur	7	7	7
Pontianak Barat	4	4	4
Pontianak Kota	5	5	5
Pontianak Utara	4	4	4
<b>Kota Pontianak</b>	<b>29</b>	<b>29</b>	<b>29</b>

Lanjutan Tabel/*Continued Table* 4.1.10

Kecamatan Subdistrict	SMP Junior High School		
	2018	2019	2020
(1)	(5)	(6)	(7)
Pontianak Selatan	3	3	3
Pontianak Tenggara	3	3	3
Pontianak Timur	5	5	5
Pontianak Barat	4	4	4
Pontianak Kota	5	5	5
Pontianak Utara	4	4	4
<b>Kota Pontianak</b>	<b>24</b>	<b>24</b>	<b>24</b>

Lanjutan Tabel/*Continued Table* 4.1.10

Kecamatan <i>Subdistrict</i>	SMA <i>Senior High School</i>		
	2018	2019	2020
(1)	(8)	(9)	(10)
Pontianak Selatan	4	4	4
Pontianak Tenggara	4	4	4
Pontianak Timur	4	4	4
Pontianak Barat	4	4	4
Pontianak Kota	4	4	4
Pontianak Utara	4	4	4
<b>Kota Pontianak</b>	<b>24</b>	<b>24</b>	<b>24</b>

Lanjutan Tabel/*Continued Table* 4.1.10

Kecamatan <i>Subdistrict</i>	SMK <i>Vocational School</i>		
	2018	2019	2020
(1)	(11)	(12)	(13)
Pontianak Selatan	3	3	3
Pontianak Tenggara	1	1	1
Pontianak Timur	2	2	2
Pontianak Barat	2	2	2
Pontianak Kota	2	2	2
Pontianak Utara	3	3	2
<b>Kota Pontianak</b>	<b>13</b>	<b>13</b>	<b>12</b>

Lanjutan Tabel/*Continued Table* 4.1.10

Kecamatan Subdistrict	Perguruan Tinggi University		
	2018	2019	2020
(1)	(14)	(15)	(16)
Pontianak Selatan	3	2	2
Pontianak Tenggara	3	3	3
Pontianak Timur	1	1	1
Pontianak Barat	1	1	1
Pontianak Kota	5	5	5
Pontianak Utara	1	1	1
<b>Kota Pontianak</b>	<b>14</b>	<b>13</b>	<b>13</b>

Catatan/*Note*: <sup>1</sup> Desa pada tabel ini termasuk Unit Permukiman Transmigrasi (UPT) yang masih dibina oleh kementerian terkait dan nagari di Kabupaten/Kota Sumatera Barat/*Villages in this table include Transmigration Settlement Unit which is still fostered by the relevant ministries and the nagari in the Province of Sumatera Barat*

Sumber/*Source*: BPS, Pendataan Potensi Desa (Podes) / *BPS—Statistics Indonesia, Village Potential Data Collection (simdasi)*

**Tabel**  
**Table** 4.1.11

**Angka Partisipasi Murni (APM) dan Angka Partisipasi Kasar (APK) Menurut Jenjang Pendidikan di Kota Pontianak, 2019 dan 2020**  
***Net Participation Rates and Gross Participation Rates by Educational Level in Pontianak Municipality, 2019 and 2020***

Jenjang Pendidikan <i>Educational Level</i>	Angka Partisipasi Kasar (APK) <i>Gross Participation Rates</i>		Angka Partisipasi Murni (APM) <i>Net Participation Rates</i>	
	2019	2020	2019	2020
(1)	(2)	(3)	(4)	(5)
SD/MI <i>Elementary School</i>	107,75	107.82	95,69	95.65
SMP/MTs <i>Junior High School</i>	82,37	86.99	68,32	70.99
SMA/SMK/MA <i>Senior High School</i>	87,03	86.32	61,39	61.27

Sumber/Source: BPS, Survei Sosial Ekonomi Nasional (Susenans)/BPS-Statistics Indonesia, National Socioeconomic Survey



**Tabel** 4.1.12 **Persentase Penduduk Berumur 15 Tahun ke Atas yang Melek Huruf Menurut Kelompok Umur di Kota Pontianak, 2019 dan 2020**  
**Table** 4.1.12 **Percentage of Literate People Aged 15 Years and Over by Age Group in Pontianak Municipality, 2019 and 2020**

<b>Kelompok Umur</b> <i>Age Group</i>	<b>2019</b>	<b>2020</b>
(1)	(2)	(3)
15–19	100.00%	100.00%
20–24	100.00%	100.00%
25–29	100.00%	100.00%
30–34	100.00%	100.00%
35–39	99.40%	97.82%
40–44	100.00%	98.35%
45–49	98.28%	99.67%
50+	86.94%	91.51%
<b>Jumlah/Total</b>	<b>96.67%</b>	<b>97.50%</b>
<b>15–24</b>	<b>100.00%</b>	<b>100.00%</b>
<b>15–44</b>	<b>99.91%</b>	<b>99.43%</b>
<b>15+</b>	<b>96.67%</b>	<b>97.50%</b>
<b>45+</b>	<b>89.88%</b>	<b>93.61%</b>

Sumber/Source: BPS, Survei Sosial Ekonomi Nasional (Susenas)/BPS-Statistics Indonesia, National Socioeconomic Survey

## 4.2 KESEHATAN HEALTH

**Tabel** 4.2.1 **Jumlah Desa<sup>1</sup>/Kelurahan Yang Memiliki Sarana Kesehatan Menurut Kecamatan, 2015–2020**  
**Table** 4.2.1 **Number of Villages<sup>1</sup> Having Health Facilities by Subdistrict, 2015–2020**

Kecamatan Subdistrict	Rumah Sakit Hospital		
	2018	2019	2020
(1)	(2)	(3)	(4)
Pontianak Selatan	2	2	2
Pontianak Tenggara	2	2	3
Pontianak Timur	1	1	1
Pontianak Barat	1	1	1
Pontianak Kota	3	3	3
Pontianak Utara	-	-	-
<b>Kota Pontianak</b>	<b>9</b>	<b>9</b>	<b>10</b>

Lanjutan Tabel/*Continued Table* 4.2.1

Kecamatan <i>Subdistrict</i>	Rumah Sakit Bersalin <i>Maternity Hospital</i>		
	2018	2019	2020
(1)	(5)	(6)	(7)
Pontianak Selatan	1	1	1
Pontianak Tenggara	2	1	1
Pontianak Timur	1	-	-
Pontianak Barat	-	-	-
Pontianak Kota	2	-	-
Pontianak Utara	-	-	-
<b>Kota Pontianak</b>	<b>6</b>	<b>2</b>	<b>2</b>

Lanjutan Tabel/*Continued Table* 4.2.1

Kecamatan <i>Subdistrict</i>	Poliklinik <i>Polyclinic</i>		
	2018	2019	2020
(1)	(8)	(9)	(10)
Pontianak Selatan	1	1	2
Pontianak Tenggara	1	1	3
Pontianak Timur	1	–	2
Pontianak Barat	4	3	4
Pontianak Kota	3	4	4
Pontianak Utara	2	1	1
<b>Kota Pontianak</b>	<b>12</b>	<b>10</b>	<b>16</b>

Lanjutan Tabel/*Continued Table* 4.2.1

Kecamatan <i>Subdistrict</i>	Puskesmas <i>Public Health Center</i>		
	2018	2019	2020
(1)	(11)	(12)	(13)
Pontianak Selatan	2	2	2
Pontianak Tenggara	2	2	2
Pontianak Timur	6	6	6
Pontianak Barat	4	4	4
Pontianak Kota	3	4	4
Pontianak Utara	4	5	5
<b>Kota Pontianak</b>	<b>21</b>	<b>23</b>	<b>23</b>

Lanjutan Tabel/*Continued Table* 4.2.1

Kecamatan <i>Subdistrict</i>	Puskesmas Pembantu <i>Subsidiary of Public Health Center</i>		
	2018	2019	2020
(1)	(14)	(15)	(16)
Pontianak Selatan	2	2	2
Pontianak Tenggara	-	-	-
Pontianak Timur	1	1	1
Pontianak Barat	-	-	-
Pontianak Kota	2	2	2
Pontianak Utara	4	4	4
<b>Kota Pontianak</b>	<b>9</b>	<b>9</b>	<b>9</b>

Lanjutan Tabel/*Continued Table 4.2.1*

Kecamatan Subdistrict	Apotek Pharmacy		
	2018	2019	2020
(1)	(17)	(18)	(19)
Pontianak Selatan	5	5	5
Pontianak Tenggara	3	4	4
Pontianak Timur	5	5	5
Pontianak Barat	4	4	4
Pontianak Kota	5	5	5
Pontianak Utara	3	3	4
<b>Kota Pontianak</b>	<b>25</b>	<b>26</b>	<b>27</b>

Catatan/Note: <sup>1</sup> Desa pada tabel ini termasuk Unit Permukiman Transmigrasi (UPT) yang masih dibina oleh kementerian terkait dan nagari di Kabupaten/Kota Sumatera Barat/Villages in this table include Transmigration Settlement Unit which is still fostered by the relevant ministries and the nagari in the Province of Sumatera Barat

Sumber/Source: BPS, Pendataan Potensi Desa (Podes)/BPS-Statistics Indonesia, Village Potential Data Collecting

**Tabel**  
**Table** 4.2.2**Jumlah Tenaga Kesehatan Menurut Kecamatan di Kota Pontianak, 2020**  
**Number of Medical Personnel by Subdistrict in Pontianak Municipality, 2020**

Kecamatan Subdistrict	Dokter* Doctor*	Perawat Nurse	Bidan Midwife	Farmasi** Pharma- ceutical**	Ahli Gizi Nutritionist
(1)	(2)	(3)	(4)	(5)	(6)
Pontianak Selatan	283	274	105	60	11
Pontianak Tenggara	287	627	157	79	24
Pontianak Timur	104	104	74	21	14
Pontianak Barat	116	266	93	54	17
Pontianak Kota	419	659	96	77	25
Pontianak Utara	54	57	60	18	11
<b>Kota Pontianak</b>	<b>1263</b>	<b>1987</b>	<b>585</b>	<b>309</b>	<b>102</b>

Catatan/Note: \*) Termasuk Dokter Spesialis, umum dan gigi  
 Jumlah ini tidak mencerminkan jumlah dokter secara perorangan karena Data Berasal dari SIRS Online RS di Kota Pontianak dimana satu orang dokter bisa memiliki 3 SIP (Bekerja di 3 pelayanan kesehatan)  
 \*\*) Tenaga Farmasi termasuk Apoteker dan Ass.Apoteker

Sumber/Source: Dinas Kesehatan Kota Pontianak



**Tabel** 4.2.3 **Persentase Penduduk yang Mempunyai Keluhan Kesehatan Selama Sebulan Terakhir Menurut Kecamatan, 2015–2020**  
**Percentage of People Who Had Health Complaint During a Month Prior to The Survey by Subdistrict, 2015–2020**

Kecamatan Subdistrict	2015	2016	2017	2018	2019	2020
(1)	(2)	(3)	(4)	(5)	(6)	(7)
Pontianak Selatan	NA	NA	NA	NA	NA	NA
Pontianak Tenggara	NA	NA	NA	NA	NA	NA
Pontianak Timur	NA	NA	NA	NA	NA	NA
Pontianak Barat	NA	NA	NA	NA	NA	NA
Pontianak Kota	NA	NA	NA	NA	NA	NA
Pontianak Utara	NA	NA	NA	NA	NA	NA
<b>Kota Pontianak</b>	<b>12</b>	<b>12</b>	<b>12</b>	<b>14</b>	<b>9</b>	<b>9,48</b>

Catatan/Note: Data tidak dapat dirinci

Sumber/Source: BPS, Survei Sosial Ekonomi Nasional (Susenas)/BPS-Statistics Indonesia, National Socioeconomic Survey

**Tabel**  
**Table** 4.2.4

**Jumlah Rumah Sakit Umum, Rumah Sakit Khusus, Rumah Sakit/Rumah Bersalin, Puskesmas, Klinik/Balai Kesehatan, Posyandu, dan Polindes Menurut Kecamatan, 2019 dan 2020**  
***Number of General Hospital, Special Hospital, Maternity Hospital and Public Health Center, Medical Clinic, Integrated Service Post, Village maternity Cottage by Subdistrict, 2019 and 2020***

Kecamatan Subdistrict	Rumah Sakit Umum General Hospital		Rumah Sakit Khusus Special Hospital*	
	2019	2020	2019	2020
(1)	(2)	(3)	(4)	(5)
Pontianak Selatan	2	2	-	-
Pontianak Tenggara	3	3	-	-
Pontianak Timur	1	1	-	-
Pontianak Barat	1	1	-	-
Pontianak Kota	3	3	1	1
Pontianak Utara	-	-	-	-
<b>Kota Pontianak</b>	<b>10</b>	<b>10</b>	<b>1</b>	<b>1</b>

Lanjutan Tabel/*Continued Table 4.2.4*

Kecamatan Subdistrict	Rumah Sakit Bersalin/ Rumah Bersalin Maternity Hospital		Puskesmas Public Health Center	
	2019	2020	2019	2020
(1)	(6)	(7)	(8)	(9)
Pontianak Selatan	1	1	2	2
Pontianak Tenggara	1	1	2	2
Pontianak Timur	-	-	6	6
Pontianak Barat	-	-	4	4
Pontianak Kota	-	-	4	4
Pontianak Utara	-	-	5	5
<b>Kota Pontianak</b>	<b>2</b>	<b>2</b>	<b>23</b>	<b>23</b>

Lanjutan Tabel/*Continued Table* 4.2.4

Kecamatan Subdistrict	Klinik/Balai Kesehatan Medical Clinic**		Posyandu Integrated Service Post		Polindes Village Maternity Cottage	
	2019	2020	2019	2020	2019	2020
(1)	(10)	(11)	(12)	(13)	(14)	(15)
Pontianak Selatan	5	5	33	32	-	-
Pontianak Tenggara	8	8	19	19	-	-
Pontianak Timur	7	7	56	56	-	-
Pontianak Barat	4	3	50	50	-	-
Pontianak Kota	13	12	47	47	-	-
Pontianak Utara	1	1	88	90	-	-
<b>Kota Pontianak</b>	<b>38</b>	<b>36</b>	<b>293</b>	<b>294</b>	<b>-</b>	<b>-</b>

Catatan/Note: \* Rumah Sakit Jiwa Sungai Bangkong

\*\* Klinik/ balai kesehatan tidak termasuk Bidan Praktek Swasta

Sumber/Source: Dinas Kesehatan Kota Pontianak

**Tabel**  
**Table 4.2.5****Banyaknya Tenaga Kesehatan Menurut Unit Kerja dan Sarana Pelayanan Kesehatan di Kota Pontianak, 2020**  
**Number of Health Workers by Profession and Health Facility in Pontianak Municipality, 2020**

Profesi Tenaga Kesehatan	RS Umum	RS Bersalin	Puskesmas	Klinik/Balai Pengobatan	Praktek Perorangan	RS Khusus	Jumlah
(1)	(2)	(3)	(4)	(5)	(6)	(7)	(8)
Dokter*	410	19	69	28	714	23	1 263
Perawat**	1 613	57	128	54	23	112	1 987
Bidan	239	27	134	25	160	-	585
Farmasi***	194	13	49	32	13	8	309
Ahli Gizi	35	4	51	1	-	11	102
Teknik Biomedika, Keterampilan Fisik, & Keteknisan Medik****	344	8	106	19	9	22	508
Sanitasi	22	1	38	2	-	6	69
Kesehatan Masyarakat	39	-	58	-	-	7	104

Catatan/Note: \* Termasuk Dokter Spesialis, umum, dan gigi  
 Jumlah ini tidak mencerminkan jumlah dokter secara perorangan karena Data Berasal dari SIRS Online RS di Kota Pontianak dimana satu orang dokter bisa memiliki 3 SIP (Bekerja di 3 pelayanan kesehatan)  
 \*\* Tenaga Perawat termasuk Perawat Umum  
 Jumlah ini tidak mencerminkan jumlah perawat secara perorangan di Kota Pontianak dimana satu orang perawat bisa memiliki 2 SIP (Bekerja di 2 pelayanan kesehatan)  
 \*\*\* Tenaga Farmasi termasuk Apoteker dan Ass. Apoteker  
 Jumlah ini tidak mencerminkan jumlah farmasi secara perorangan di Kota Pontianak dimana satu orang farmasi bisa memiliki 2 SIP (Bekerja di 2 pelayanan kesehatan)

Sumber/Source: Dinas Kesehatan Kota Pontianak

**Tabel**  
**Table** 4.2.6**Banyaknya Dokter Menurut Spesialisasi di Kota Pontianak, 2018-2020**  
**Number of Doctor by Specialization in Pontianak Municipality, 2018-2020**

Jenis Spesialisasi		2018	2019	2020
(1)	(2)	(3)	(4)	(4)
1	Obstetri & Ginekologi	25	24	25
2	Penyakit Dalam	20	19	20
3	Anak	19	18	18
4	Bedah Umum	16	18	17
5	Mata	10	10	9
6	Kulit dan Kelamin	6	6	6
7	Radiologi	12	14	13
8	Penyakit Jiwa	8	8	9
9	Saraf	11	12	12
10	Bedah Syaraf	4	5	6
11	Jantung & Pembuluh Darah	7	8	8
12	Urologi	3	3	3
13	Rehabilitasi Medik	3	4	4
14	Orthopedi & Traumatologi	6	8	8
15	Anasthesi	15	16	16
16	THT	9	9	8

Lanjutan Tabel/*Continued Table 4.2.6*

Jenis Spesialisasi		2018	2019	2020
(1)	(2)	(3)	(4)	(5)
17	Patologi Klinis	5	6	7
18	Paru	6	6	6
19	Andrologi	1	1	2
20	Patologi Anatomi	3	3	4
21	Bedah Mulut	3	3	4
22	Konservasi Gigi	4	4	4
23	Orthodonti	3	3	3
24	Penyakit Mulut	1	3	3
25	Bedah Anak	2	2	1
26	Bedah Plastik	1	1	1
27	Kedokteran Gigi Anak	2	4	3
28	Forensik	0	1	1
29	Mikrobiologi Klinik	0	0	2
30	Neurologi	0	0	1
31	Kedokteran Olahraga	0	0	1
		<b>205</b>	<b>219</b>	<b>225</b>

Sumber/*Source*: Dinas Kesehatan Kota Pontianak

**Tabel 4.2.7** Banyaknya Tenaga Kesehatan Menurut Jenisnya, 2020  
**Table** *Number of Health Personal by kind of Health Personal, 2020*

	Tenaga Kesehatan <i>Health Personal</i>	Laki-laki <i>Male</i>	Perempuan <i>Female</i>	Jumlah <i>Total</i>
	(1)	(2)	(3)	(4)
1	Dokter Umum <sup>1</sup>	162	191	353
2	Dokter Spesialis <sup>1</sup>	146	79	225
3	Dokter Gigi <sup>1</sup>	39	97	136
4	Apoteker	23	69	92
5	Ahli teknologi laboratorium medik	50	176	226
6	Keterampilan Fisik <sup>2</sup>	10	25	35
7	Asisten Apoteker	48	169	217
8	Bidan	0	585	585
9	Perawat	587	1 400	1 987
10	Keteknisian Medis <sup>6</sup>	57	111	168
11	Sanitarian	31	38	69
12	Ahli Gizi <sup>2</sup>	11	91	102
13	Sarjana Kesehatan Masyarakat <sup>3</sup>	22	74	96
14	Tenaga teknik biomedika <sup>4</sup>	46	21	67

- Catatan/Note:
- 1) Jumlah Dokter Umum, Dokter Gigi dan Dokter Spesialis merupakan data dokter yang berpraktik dan memiliki Surat Izin Praktik (SIP) di Kota Pontianak.
  - 2) Terdiri dari tenaga Ahli Gizi dan Nutrisionis dan Dietsien.
  - 3) Terdiri dari Epidemiologi kesehatan, tenaga promosi kesehatan dan ilmu perilaku, pembimbing kesehatan kerja, tenaga administrasi dan kebijakan kesehatan, tenaga biostatistik dan kependudukan, serta tenaga kesehatan reproduksi dan keluarga.
  - 4) Terdiri dari radiografer, elektromedis, fisikawan medik, radioterapis, dan ortotik prostetik.
  - 5) Terdiri dari fisioterapis, okupasi terapis, terapis wicara, dan akupunktur.
  - 6) Terdiri dari perekam medis dan informasi kesehatan, teknik kardiovaskuler, teknisi pelayanan darah, refraksionis optisien/optometris, teknisi gigi, penata anestesi (perawat anestesi), terapis gigi dan mulut (perawat gigi), dan audiologis

Sumber/Source: Dinas Kesehatan Kota Pontianak



**Tabel 4.2.8** Jumlah Ibu Hamil Melakukan Kunjungan K1-K4, KEK dan FE di Kota Pontianak, 2020  
**Number of K1-K4, KEK and FE visits by pregnant women in Pontianak Municipality 2020**

Kecamatan Subdistrict	Jumlah Ibu Hamil	Melakukan Kunjungan K1	%	Melakukan Kunjungan K4	%
(1)	(2)	(3)	(4)	(5)	(6)
Pontianak Selatan	1 771	1 608	90,80	1 477	83,40
Pontianak Tenggara	1 044	883	84,58	879	84,20
Pontianak Timur	1 949	1 780	91,33	1 799	92,30
Pontianak Barat	2 750	2 724	99,05	2 664	96,87
Pontianak Kota	2 493	2 377	95,35	2 290	91,86
Pontianak Utara	2 568	2 284	88,94	2 225	86,64
<b>Jumlah</b>	<b>12 575</b>	<b>11 656</b>	<b>92,69</b>	<b>11 334</b>	<b>90,13</b>

Sumber/Source: Dinas Kesehatan Kota Pontianak

Lanjutan Tabel/*Continued Table* 4.2.8

Kecamatan <i>Subdistrict</i>	Jumlah Ibu Hamil	Kurang Energi Kronis (KEK)	%	Mendapatkan Zat Besi (FE)	
				F1 (30 tablet)	FE3 (90 tablet)
(1)	(2)	(7)	(8)	(9)	(10)
Pontianak Selatan	1 771	73	4,12	1 222	1 150
Pontianak Tenggara	1 044	29	2,78	883	826
Pontianak Timur	1 949	130	6,67	1 807	1 799
Pontianak Barat	2 750	177	6,44	2 767	2 664
Pontianak Kota	2 493	75	3,01	2 315	2 290
Pontianak Utara	2 568	213	8,29	2 218	2 225
<b>Jumlah</b>	<b>12 575</b>	<b>697</b>	<b>5,54</b>	<b>11 212</b>	<b>10 954</b>

Sumber/*Source*: Dinas Kesehatan Kota Pontianak

**Tabel**  
**Table 4.2.9****Jumlah Ibu Bersalin dan Nifas Yang Ditolong Oleh Tenaga Kesehatan dan Mendapat Pelayanan Kesehatan di Kota Pontianak, 2020**  
**Number of Maternal Helped by Health Workers and Receive Health Services in Potianak Municipality, 2020**

Kecamatan Subdistrict	Ibu Bersalin			Ibu Nifas		
	Jumlah	Ditolong Nakes	%	Jumlah	Mendapat Yankes	%
(1)	(2)	(3)	(4)	(5)	(6)	(7)
Pontianak Selatan	1 668	1 428	85,61	1 668	1 033	61,93
Pontianak Tenggara	981	876	89,30	981	848	86,44
Pontianak Timur	1 904	1 823	95,75	1 904	1 803	94,70
Pontianak Barat	2 601	2 594	99,73	2 601	2 555	98,23
Pontianak Kota	2 324	2 119	91,18	2 324	2 099	90,32
Pontianak Utara	2 528	2 193	86,75	2 528	1 881	74,41
<b>Jumlah</b>	<b>12 006</b>	<b>11 033</b>	<b>91,90</b>	<b>12 006</b>	<b>10 219</b>	<b>85,12</b>

Sumber/Source: Dinas Kesehatan Kota Pontianak

**Tabel**  
**Table** 4.2.10**Realisasi Kegiatan Imunisasi Pada Bayi Menurut Jenisnya  
di Kota Pontianak, 2020**  
*Actual Immunisation Activity by Type in Pontianak City,  
2020*

Kecamatan Subdistrict	Jenis Imunisasi					
	Hb < 7 hari	BCG	DPT-HB3/ DPT-HB- Hib3	Polio 4	Campak	Imunisasi Dasar Lengkap
(1)	(2)	(3)	(4)	(5)	(6)	(7)
Pontianak Selatan	1 322	1 290	1 235	1 214	1 144	1 142
<i>Presentase</i>	84,95	84,23	71,55	69,71	65,15	64,97
Pontianak Tenggara	1 201	755	607	571	606	572
<i>Presentase</i>	163,69	83,84	68,42	63,43	66,16	62,45
Pontianak Timur	1 653	1 238	944	936	1 091	1 064
<i>Presentase</i>	91,46	70,76	55,95	55,17	61,87	61,94
Pontianak Barat	2 225	1 329	932	917	1 059	1 057
<i>Presentase</i>	86,63	54,91	35,35	34,80	39,25	39,07
Pontianak Kota	1 670	1 639	1 674	1 756	1 710	1 703
<i>Presentase</i>	67,86	64,70	59,68	63,13	60,31	60,13
Pontianak Utara	2 004	1 695	1 062	1 092	917	900
<i>Presentase</i>	83,13	73,70	47,27	48,84	40,83	40,09
<b>Total Kota Pontianak</b>	<b>10 075</b>	<b>7 946</b>	<b>6 454</b>	<b>6 486</b>	<b>6 527</b>	<b>6 438</b>
<i>Presentase</i>	<b>90,50</b>	<b>69,50</b>	<b>54,60</b>	<b>51,90</b>	<b>55,10</b>	<b>54,50</b>

Sumber/Source: Dinas Kesehatan Kota Pontianak

**Tabel 4.2.11** Jumlah Remaja Usia 15-24 Tahun Yang Mendapat Penyuluhan Tentang Kesehatan Reproduksi (Kespro)/HIV/AIDS Menurut Kecamatan di Kota Pontianak, 2020  
*Number of Teens Ages 15-24 Years Who Received Conseling About Reproductive Health (Kespro), HIV/AIDS by District in Pontianak Municipality, 2020*

Kecamatan Subdistrict	Penyuluhan Kespro		Penyuluhan Napza	
	2019	2020	2019	2020
(1)	(2)	(3)	(4)	(5)
Pontianak Selatan	3 570	4 948	20	399
Pontianak Tenggara	659	2 517	10	398
Pontianak Timur	1 689	12 463	511	1 970
Pontianak Barat	420	1 509	127	1 000
Pontianak Kota	2 337	13 170	1 423	13
Pontianak Utara	414	10 042	201	230
<b>Jumlah/ Total</b>	<b>9 089</b>	<b>44 649</b>	<b>2 292</b>	<b>1 040</b>

Sumber/Source: Dinas Kesehatan Kota Pontianak

**Tabel** 4.2.12 **Banyaknya Kasus HIV/AIDS di Kota Pontianak, 2020**  
**Table** 4.2.12 **Number of HIV/AIDS Cases in Pontianak Municipality, 2020**

Kecamatan Subdistrict	HIV (+)	AIDS	Kematian akibat AIDS
(1)	(2)	(3)	(4)
Pontianak Selatan	0	1	0
Pontianak Tenggara	0	0	0
Pontianak Timur	4	1	0
Pontianak Barat	18	2	0
Pontianak Kota	50	29	4
Pontianak Utara	5	2	0
<b>Jumlah/ Total</b>	<b>77</b>	<b>35</b>	<b>4</b>
	<b>2019</b>	<b>41</b>	<b>7</b>

Sumber/Source: Dinas Kesehatan Kota Pontianak

**Tabel 4.2.13** Jumlah Kasus IMS, DBD, Diare, TB dan Malaria Menurut Kecamatan di Kota Pontianak, 2020  
**Number of Cases of Sexually Transmitted Infections, Diarrhea, TB, and Malaria by Subdistrict, 2020**

Kecamatan Subdistrict	IMS	DBD	Diare	TB	Malaria	
(1)	(2)	(3)	(4)	(5)	(6)	
Pontianak Selatan	43	5	279	94	-	
Pontianak Tenggara	11	4	172	137	-	
Pontianak Timur	17	1	943	126	-	
Pontianak Barat	24	9	491	238	-	
Pontianak Kota	80	6	660	280	-	
Pontianak Utara	8	2	1 459	157	-	
<b>Jumlah/ Total</b>	<b>2020</b>	<b>183</b>	<b>27</b>	<b>4 004</b>	<b>1 032</b>	<b>-</b>
	<b>2019</b>	<b>205</b>	<b>106</b>	<b>8 765</b>	<b>1 357</b>	<b>-</b>

Sumber/Source: Dinas Kesehatan Kota Pontianak

**Tabel** 4.2.14 **Jumlah dari 10 Kasus Penyakit Terbesar yang Ditangani Oleh Puskesmas di Kota Pontianak, 2019-2020**  
**Table** 4.2.14 **Number of the Top 10 Diseases Cases in Pontianak Municipality, 2019-2020**

Jenis Penyakit*		Jumlah/ Total
(1)		(2)
1	Infeksi Akut Lain Pada Saluran Pernafasan Bagian Atas	12 489
2	Penyakit Tekanan Darah Tinggi	11 558
3	Gangguan Fatal Lain Pada Alat Pencernaan	7 930
4	Penyakit Pulpa dan Jaringan Periapikal	3 731
5	Demam yang Tidak Diketahui Sebabnya	3 142
6	Penyakit Lain Pada Saluran Pernafasan Bagian Atas	3 927
7	Radang Sendi Serupa Reumatik	4 975
8	Penyakit Kulit Alergi	3 639
9	Diare (Termasuk Tersangka Kolera)	2 601
10	Penyakit Kencing Manis	3 904
<b>Jumlah/ Total</b>		<b>57 896</b>

Catatan/Note: \* Disesuaikan dengan nama penyakit terbanyak 2019;  
 Data menggambarkan jumlah kasus penyakit, bukan jumlah penderita  
 Sumber/Source: Dinas Kesehatan Kota Pontianak



**Tabel 4.2.15** Jumlah Sarana Pelayanan Keluarga Berencana Menurut Kecamatan di Kota Pontianak, 2020  
**Table** *Number of Facility Family Planning Services in Pontianak Municipality, 2020*

Kecamatan Subdistrict	Petugas KB*		Klinik KB		IMP		
	Pengelola KB Kec.	PLKB	Pemerintah	Swasta	PPKBD	Sub PPKBD	
(1)	(2)	(3)	(4)	(5)	(6)	(7)	
Pontianak Selatan	1	4	3	7	5	15	
Pontianak Tenggara	1	3	7	3	4	13	
Pontianak Timur	1	8	7	11	5	23	
Pontianak Barat	1	4	5	16	4	13	
Pontianak Kota	1	7	4	19	5	40	
Pontianak Utara	1	4	5	6	4	32	
<b>Jumlah/ Total</b>	<b>2020</b>	<b>6</b>	<b>30</b>	<b>31</b>	<b>62</b>	<b>27</b>	<b>136</b>
	<b>2019</b>	<b>6</b>	<b>29</b>	<b>32</b>	<b>60</b>	<b>29</b>	<b>584</b>
	<b>2018</b>	<b>6</b>	<b>29</b>	<b>28</b>	<b>68</b>	<b>29</b>	<b>577</b>
	<b>2017</b>	<b>6</b>	<b>33</b>	<b>32</b>	<b>69</b>	<b>29</b>	<b>575</b>
	<b>2016</b>	<b>6</b>	<b>34</b>	<b>32</b>	<b>69</b>	<b>29</b>	<b>557</b>

Catatan/Note: \* Tidak termasuk PLKB sebanyak 2 orang yang ada di Dinas Pengendalian Penduduk Keluarga Berencana, Pemberdayaan Perempuan dan Perlindungan Anak

Sumber/Source: Dinas Pengendalian Penduduk dan Keluarga Berencana, Pemberdayaan Perempuan dan Perlindungan Anak

**Tabel**  
**Table 4.2.16****Jumlah Target dan Realisasi Pencapaian Akseptor KB Menurut Metode Kontrasepsi di Kota Pontianak, 2020**  
**Number of Targets and Realizations of FP Acceptor by Contraceptical Methods In Pontianak Municipality, 2020**

Kecamatan Subdistrict	Target	Pencapaian Menurut Alat yang digunakan							Realisasi	
		IUD	KP	KW	IMPL	STK	PIL	KDM		
(1)	(2)	(3)	(4)	(5)	(6)	(7)	(8)	(9)	(10)	
Pontianak Selatan	10 920	4 320	666	467	163	3 448	2 766	149	11 979	
Pontianak Tenggara	5 304	1 297	13	137	91	1 926	1 872	140	4 179	
Pontianak Timur	12 106	1 063	56	397	382	5 561	4 464	274	11 134	
Pontianak Barat	16 442	3 795	423	530	366	5 463	5 452	496	12 730	
Pontianak Kota	13 046	2 014	79	370	158	4 912	4 071	174	9 764	
Pontianak Utara	15 533	2 209	91	472	552	6 079	32	233	7 459	
<b>Jumlah/ Total</b>	<b>2020</b>	<b>73 351</b>	<b>14 698</b>	<b>1 328</b>	<b>2 373</b>	<b>1 712</b>	<b>27 389</b>	<b>18 657</b>	<b>1 466</b>	<b>57 245</b>
	<b>2019</b>	<b>63 930</b>	<b>14 841</b>	<b>738</b>	<b>2 230</b>	<b>1 606</b>	<b>26 633</b>	<b>23 352</b>	<b>1 716</b>	<b>71 116</b>
	<b>2018</b>	<b>66 729</b>	<b>13 608</b>	<b>731</b>	<b>2 140</b>	<b>1 383</b>	<b>26 298</b>	<b>23 256</b>	<b>1 826</b>	<b>70 243</b>
	<b>2017</b>	<b>65 265</b>	<b>14 462</b>	<b>612</b>	<b>1 971</b>	<b>1 262</b>	<b>24 942</b>	<b>23 324</b>	<b>1 817</b>	<b>68 390</b>
	<b>2016</b>	<b>62 166</b>	<b>14 417</b>	<b>613</b>	<b>1 956</b>	<b>1 224</b>	<b>24 301</b>	<b>22 866</b>	<b>1 794</b>	<b>67 171</b>

Sumber/Source: Dinas Pengendalian Penduduk dan Keluarga Berencana, Pemberdayaan Perempuan dan Perlindungan Anak

**Tabel** 4.2.17 **Banyaknya Pasangan Usia Subur (PUS) dan Peserta KB Aktif Di Kota Pontianak, 2020**  
**Number of Fertile Married Couples (FMC) and Active Family Planning (FP) in Pontianak Municipality, 2020**

Kecamatan Subdistrict	PUS	KB Aktif	Rasio	
(1)	(2)	(3)	(4)	
Pontianak Selatan	15 929	11 379	71,44	
Pontianak Tenggara	7 650	5 476	71,58	
Pontianak Timur	17 445	12 197	69,92	
Pontianak Barat	22 735	16 525	72,69	
Pontianak Kota	17 809	11 778	66,14	
Pontianak Utara	20 583	14 554	70,71	
	<b>2020</b>	<b>102 151</b>	<b>71 909</b>	<b>70,39</b>
	<b>2019</b>	<b>100 902</b>	<b>71 116</b>	<b>70,48</b>
<b>Jumlah/ Total</b>	<b>2018</b>	<b>100 152</b>	<b>70 243</b>	<b>70,14</b>
	<b>2017</b>	<b>97 732</b>	<b>68 354</b>	<b>69,94</b>
	<b>2016</b>	<b>96 597</b>	<b>67 171</b>	<b>69,54</b>

Sumber/Source: Dinas Pengendalian Penduduk dan Keluarga Berencana, Pemberdayaan Perempuan dan Perlindungan Anak

**Tabel**  
**Table** 4.2.18**Jumlah Donor Darah Menurut Bulan dan Golongan Darah  
di Kota Pontianak, 2020**  
*Number of Blood Donors by Month and Type of Blood in  
Pontianak Municipality, 2020*

Bulan Month	Golongan Darah				Jumlah Total	
	A	B	O	AB		
(1)	(2)	(3)	(4)	(5)	(6)	
Januari	625	595	959	177	2 356	
Februari	570	561	750	132	2 013	
Maret	457	513	709	135	1 814	
April	413	398	576	113	1 500	
Mei	536	450	715	140	1 841	
Juni	516	594	847	141	2 098	
Juli	474	542	750	177	1 943	
Agustus	570	525	832	163	2 090	
September	439	549	650	156	1 794	
Oktober	437	475	654	128	1 694	
November	421	410	671	137	1 639	
Desember	459	570	682	155	1 866	
<b>Jumlah Total</b>	<b>2020</b>	<b>5 917</b>	<b>6 182</b>	<b>8 795</b>	<b>1 754</b>	<b>22 648</b>
	<b>2019</b>	<b>6 871</b>	<b>7 625</b>	<b>10 335</b>	<b>2 205</b>	<b>27 036</b>
	<b>2018</b>	<b>6 342</b>	<b>7 503</b>	<b>10 236</b>	<b>1 958</b>	<b>26 039</b>
	<b>2017</b>	<b>6 366</b>	<b>6 754</b>	<b>10 263</b>	<b>2 050</b>	<b>25 433</b>
	<b>2016</b>	<b>6 446</b>	<b>7 004</b>	<b>9 762</b>	<b>2 097</b>	<b>25 309</b>

Sumber/Source: Unit Donor Darah Palang Merah Indonesia Kota Pontianak

**Tabel 4.2.19** Jumlah Infeksi Menular Lewat Transfusi Darah (IMLTD), 2020  
**Table 4.2.19** *Number of Infections Transmitted Through Blood Transfusion (IMLTD), 2020*

Bulan Month	Jenis Infeksi				Jumlah Total	
	Sifilis	HIV	Hepatitis B	Hepatitis C		
(1)	(2)	(3)	(4)	(5)	(6)	
Januari	14	8	23	10	55	
Februari	11	4	39	10	64	
Maret	4	6	24	4	38	
April	4	4	16	2	26	
Mei	19	9	29	9	66	
Juni	11	7	18	9	45	
Juli	13	7	16	3	39	
Agustus	14	3	31	2	50	
September	10	5	28	9	52	
Oktober	9	3	13	6	31	
November	11	3	27	4	45	
Desember	21	8	20	6	55	
<b>Jumlah Total</b>	<b>2020</b>	<b>141</b>	<b>67</b>	<b>284</b>	<b>74</b>	<b>566</b>
	<b>2019</b>	<b>195</b>	<b>58</b>	<b>379</b>	<b>88</b>	<b>720</b>
	<b>2018</b>	<b>423</b>	<b>98</b>	<b>47</b>	<b>236</b>	<b>804</b>
	<b>2017</b>	<b>358</b>	<b>71</b>	<b>698</b>	<b>115</b>	<b>1 242</b>
	<b>2016</b>	<b>493</b>	<b>134</b>	<b>877</b>	<b>151</b>	<b>1 655</b>

Sumber/Source: Unit Donor Darah Palang Merah Indonesia Kota Pontianak

### 4.3 AGAMA DAN SOSIAL LAINNYA RELIGION AND OTHER SOCIAL AFFAIRS

**Tabel** 4.3.1 **Jumlah Penduduk Menurut Kecamatan dan Agama yang Dianut, 2020**  
**Table** 4.3.1 **Population by Subdistrict and Religion, 2020**

Kecamatan Subdistrict	Islam	Protestan Protestant	Katolik Catholic	Hindu	Budha Buddha	Konghucu Konghucu	Lainnya Others
(1)	(2)	(3)	(4)	(5)	(6)	(7)	
Pontianak Selatan	50 216	7 618	11 320	24	24 122	533	-
Pontianak Tenggara	36 472	3 494	3 516	72	5 343	108	1
Pontianak Timur	94 520	3 210	3 461	64	5 380	150	1
Pontianak Barat	131 372	5 217	6 000	59	8 089	161	-
Pontianak Kota	99 488	5 923	8 241	55	12 127	200	-
Pontianak Utara	100 434	7 220	7 538	71	28 474	1 304	-
<b>Kota Pontianak</b>	<b>512 502</b>	<b>32 682</b>	<b>40 076</b>	<b>345</b>	<b>83 535</b>	<b>2 456</b>	<b>2</b>

Sumber/Source: Dinas Kependudukan dan Catatan Sipil Kota Pontianak

**Tabel 4.3.2** Jumlah Tempat Peribadatan Menurut Kecamatan, 2020  
**Table** Number of Places of Worship by Subdistrict and Religion, 2020

Kecamatan Subdistrict	Masjid Mosque	Mushola Pray Room	Gereja Protestan Protestant Church	Gereja Katholik Catholic Church	Pura Temple	Vihara	Kapel Katolik	Klenteng
(1)	(2)	(3)	(4)	(5)	(6)	(7)	(8)	(9)
Pontianak Selatan	51	57	29	2	0	21	26	4
Pontianak Tenggara	42	58	9	1	0	2	2	0
Pontianak Timur	50	74	10	1	0	3	8	0
Pontianak Barat	63	88	9	1	0	2	9	0
Pontianak Kota	74	81	12	2	0	12	18	0
Pontianak Utara	66	81	39	2	0	14	10	12
<b>Kota Pontianak</b>	<b>346</b>	<b>439</b>	<b>108</b>	<b>9</b>	<b>0</b>	<b>54</b>	<b>73</b>	<b>16</b>

Sumber/Source: Kantor Kementerian Agama Kota Pontianak

**Tabel 4.3.3** Jumlah Desa<sup>1</sup>/Kelurahan yang Mengalami Bencana Alam<sup>2</sup> Menurut Kecamatan, 2018 – 2020  
**Number of Villages<sup>1</sup> that Had Natural Disaster<sup>2</sup> by Subdistrict, 2018 – 2020**

Kecamatan Subdistrict	Banjir/Flood		
	2018	2019	2020
(1)	(2)	(3)	(4)
Pontianak Selatan	-	-	-
Pontianak Tenggara	-	-	-
Pontianak Timur	3	-	-
Pontianak Barat	1	-	-
Pontianak Kota	-	-	-
Pontianak Utara	1	1	-
<b>Kota Pontianak</b>	<b>5</b>	<b>1</b>	<b>-</b>



Lanjutan Tabel/*Continued Table 4.3.3*

Kecamatan Subdistrict	Gempa Bumi/ <i>Earthquake</i>		
	2018	2019	2020
(1)	(5)	(6)	(7)
Pontianak Selatan	-	-	-
Pontianak Tenggara	-	-	-
Pontianak Timur	-	-	-
Pontianak Barat	-	-	-
Pontianak Kota	-	-	-
Pontianak Utara	-	-	-
<b>Kota Pontianak</b>	-	-	-

Lanjutan Tabel/*Continued Table 4.3.3*

Kecamatan Subdistrict	Tanah Longsor/Landslide		
	2018	2019	2020
(1)	(8)	(9)	(10)
Pontianak Selatan	-	-	-
Pontianak Tenggara	-	-	-
Pontianak Timur	-	-	-
Pontianak Barat	-	-	-
Pontianak Kota	-	-	-
Pontianak Utara	-	-	-
<b>Kota Pontianak</b>	<b>-</b>	<b>-</b>	<b>-</b>

Catatan/Note: <sup>1</sup> Desa pada tabel ini termasuk Unit Permukiman Transmigrasi (UPT) yang masih dibina oleh kementerian terkait dan nagari di Kabupaten/Kota Sumatera Barat/Villages in this table are included in Transmigration Settlement Unit which is still fostered by the relevant ministries and the nagari in the Province of Sumatera Barat

<sup>2</sup> Terjadi dalam tiga tahun terakhir sampai dengan saat pencacahan/Occured during the last three years by the time of enumeration

Sumber/Source: BPS, Pendataan Potensi Desa (Podes)/BPS-Statistics Indonesia, Village Potential Data Collecting

**Tabel 4.3.4** Banyaknya Pemberangkatan Jemaah Haji Menurut Kecamatan di Kota Pontianak, 2017-2020  
**Number of Moslem Pilgrims Departured by Subdistrict In Pontianak Municipality, 2017-2020**

Kecamatan Subdistrict	2017	2018	2019	2020
(1)	(2)	(3)	(4)	(5)
Pontianak Selatan	98	86	89	0
Pontianak Tenggara	61	93	90	0
Pontianak Timur	59	62	57	0
Pontianak Barat	212	211	208	0
Pontianak Kota	146	111	177	0
Pontianak Utara	75	49	80	0
<b>Kota Pontianak</b>	<b>651</b>	<b>612</b>	<b>701</b>	<b>0</b>

Catatan/Note: Pemberangkatan Haji pada tahun 2020 di tiadakan karena pandemi Covid19

Sumber/Source: Kantor Kementerian Agama Kota Pontianak

**Tabel**  
**Table 4.3.5****Banyaknya Penerimaan Zakat Fitrah dan Zakat Mal Menurut Kecamatan di Kota Pontianak (Rupiah), 2020**  
**Number of Zakat Fitrah and Zakat Mal Revenue In Pontianak Municipality (Rupiah), 2020**

Kecamatan Subdistrict	Zakat Fitrah	Zakat Mal	Jumlah/ Total
(1)	(2)	(3)	(4)
Pontianak Selatan	306 667 391	371 338 737	678 006 128
Pontianak Tenggara	231 762 250	306 366 487	538 128 737
Pontianak Timur	723 060 550	251 092 687	974 153 237
Pontianak Barat	1 002 016 400	483 568 937	1 485 585 337
Pontianak Kota	697 935 150	653 080 987	1 351 016 137
Pontianak Utara	752 984 259	170 053 987	923 038 246
<b>Jumlah/ Total</b>	<b>2020</b>	<b>3 714 426 000</b>	<b>2 235 501 822</b>
	<b>2019<sup>1</sup></b>	<b>3 763 235 000</b>	<b>3 248 947 000</b>
	<b>2018<sup>1</sup></b>	<b>2 287 631 562</b>	<b>1 576 608 550</b>
	<b>2017<sup>1</sup></b>	<b>1 948 391 375</b>	<b>876 175 700</b>
	<b>2016</b>	<b>862 288 800</b>	<b>263 944 500</b>

Sumber/Source: Badan Amil Zakat Nasional Kota Pontianak

**Tabel** 4.3.6 **Banyaknya Muzzaki dan Penerima Zakat Fitrah Menurut Kecamatan di Kota Pontianak, 2020**  
**Table** **Number of Muzzaki and Zakat Fitrah Revenues by Subdistrict in Pontianak Municipality, 2020**

Kecamatan Subdistrict	Muzakki		Zakat Fitrah	
	Jiwa	Uang (Rp)	Beras (Kg)	
(1)	(2)	(3)	(4)	
Pontianak Selatan	7 053	306 667 391	6 748	
Pontianak Tenggara	10 390	231 762 250	5 831	
Pontianak Timur	10 485	723 060 550	43 177	
Pontianak Barat	32 099	1 002 016 400	33 128	
Pontianak Kota	22 702	697 935 150	15 094	
Pontianak Utara	8 691	752 984 259	47 702	
<b>2020</b>	<b>91 420</b>	<b>3 714 426 000</b>	<b>151 680</b>	
<b>2019*</b>	<b>125 441</b>	<b>3 763 235 000</b>	<b>88 796</b>	
<b>Jumlah/ Total</b>	<b>2018*</b>	<b>102 386</b>	<b>2 287 631 562</b>	<b>65 331</b>
	<b>2017*</b>	<b>81 526</b>	<b>1 948 391 375</b>	<b>41 452</b>
	<b>2016</b>	<b>32 588</b>	<b>862 288 800</b>	<b>26 756</b>

Sumber/Source: Badan Amil Zakat Nasional Kota Pontianak

**Tabel**  
**Table 4.3.7****Banyaknya Penyaluran Zakat Fitrah Menurut Kecamatan di Kota Pontianak, 2020**  
**Number of Zakat Fitrah Distribution by Subdistrict In Pontianak Municipality, 2020**

Kecamatan Subdistrict	Mustahiq	Zakat Fitrah	
	Jiwa	Uang (Rp)	Beras (Kg)
(1)	(2)	(3)	(4)
Pontianak Selatan	15 318	306 667 391	6 748
Pontianak Tenggara	2 381	231 762 250	5 831
Pontianak Timur	3 963	723 060 550	43 177
Pontianak Barat	10 623	1 002 016 400	33 128
Pontianak Kota	6 213	697 935 150	15 094
Pontianak Utara	2 903	752 984 259	47 702
<b>2020</b>	<b>41 401</b>	<b>3 714 426 000</b>	<b>151 680</b>
<b>2019'</b>	<b>50 176</b>	<b>3 763 235 000</b>	<b>88 796</b>
<b>Jumlah/ Total</b>	<b>2018'</b>	<b>26 689</b>	<b>2 287 631 562</b>
	<b>2017'</b>	<b>21 649</b>	<b>1 948 391 375</b>
	<b>2016</b>	<b>10 085</b>	<b>862 288 800</b>
			<b>26 756</b>

Sumber/Source: Badan Amil Zakat Nasional Kota Pontianak

**Tabel 4.3.8** Banyaknya Perceraian menurut kecamatan di Kota Pontianak, 2020  
**Table** *Number of Divorces by Subdistrict In Pontianak Municipality, 2020*

Kecamatan Subdistrict	Cerai Gugat	Cerai Talak
(1)	(2)	(3)
Pontianak Selatan	64	19
Pontianak Tenggara	50	15
Pontianak Timur	166	33
Pontianak Barat	191	44
Pontianak Kota	146	36
Pontianak Utara	93	26
<b>Kota Pontianak</b>	<b>710</b>	<b>173</b>

Catatan/Note: Data cerai merupakan perceraian yang keluar akta cerainya.

Sumber/Source: Pengadilan Agama Kota Pontianak

#### 4.4 KEMISKINAN POVERTY

**Tabel** 4.4.1 **Garis Kemiskinan, Jumlah, dan Persentase Penduduk Miskin di Kabupaten/Kota Pontianak, 2013–2020**  
**Table** *Poverty Line, Number, and Percentage of Poor People in Pontianak Municipality, 2013–2020*

Tahun Year	Garis Kemiskinan (rupiah/kapita/bulan) Poverty Line (rupiah/capita/month)	Jumlah Penduduk Miskin (ribu) Number of Poor People (thousand)	Persentase Penduduk Miskin Percentage of Poor People
(1)	(2)	(3)	(4)
2013	341 422	32,59	5,56
2014	369 079	30,93	5,15
2015	403 905	31,56	5,22
2016	427 783	34,11	5,55
2017	439 648	33,18	5,31
2018	402 349	31,76	5,00
2019	523 736	31,46	4,88
2020	567 432	30,70	4,70

Sumber/Source: .BPS, Survei Sosial Ekonomi Nasional Maret/BPS-Statistics Indonesia, March National Socioeconomic Survey



**Tabel**  
**Table** 4.4.2**Indeks Kedalaman Kemiskinan dan Indeks Keparahan Kemiskinan di Kota Pontianak, 2013–2020**  
**Poverty Gap Index and Poverty Severity Index in Pontianak Municipality, 2013–2020**

Tahun Year	Indeks Kedalaman Kemiskinan Poverty Gap Index	Indeks Keparahan Kemiskinan Poverty Severity Index
(1)	(2)	(3)
2013	0,83	0,18
2014	0,77	0,18
2015	0,52	0,1
2016	0,71	0,16
2017	1,01	0,35
2018	0,62	0,14
2019	0,7	0,16
2020	1,5	0,09

Sumber/Source: .BPS, Survei Sosial Ekonomi Nasional Maret/BPS-Statistics Indonesia, March National Socioeconomic Survey

**Tabel**  
**Table 4.5.1****Jumlah Kejahatan/Pelanggaran yang Dilaporkan dan Diselesaikan Menurut Satuan Kepolisian di Kota Pontianak, 2019-2020**  
***Numbers of Crimes/Violations Reported and Completed by Police Units in Pontianak Municipality, 2019-2020***

Satuan Kepolisian	2019		2020	
	Dilaporkan	Diselesaikan	Dilaporkan	Diselesaikan
(1)	(2)	(3)	(4)	(5)
Polsekta Pontianak ( Sat Reskrim )	855	699	438	416
Polsekta Pontianak ( Sat Narkoba )	116	102	121	115
Polsekta Selatan	131	135	141	126
Polsekta Timur	183	133	168	143
Polsekta Utara	122	100	81	76
Polsekta Barat	163	143	118	124
Polsek Pontianak Kota	135	105	73	56
KP3L	4	1	2	2
<b>Jumlah/ Total</b>	<b>1 709</b>	<b>1 418</b>	<b>1 142</b>	<b>1 058</b>

Sumber/Source: Polresta Kota Pontianak

**Tabel**  
**Table 4.5.2**

**Jumlah Kejahatan/Pelanggaran Lainnya yang Dilaporkan dan Diselesaikan Menurut Jenis Kejahatan di Kota Pontianak, 2020**  
**Number of Others Criminality/Offences be Reported and be Finished by Criminal Type in Pontianak Municipality, 2020**

Kecamatan Subdistrict	Lapor	Selesai	Persentase
(1)	(2)	(3)	(4)
<b>I. Trans Nasional</b>			
1. MONEY LAUNDERING	-	-	-
2. TERORISME	-	-	-
3. TRAFFICKING	1	-	0
4. CYBER CRIME	-	-	-
5. TRANS ECONOMIC CRIME	-	-	-
6. PERAMPOKAN	-	-	-
7. LUNDUP SENPI	-	-	-
8. PEOPLE SMUGGLING	-	-	-
<b>Jumlah</b>	<b>1</b>	<b>0</b>	<b>0</b>
<b>II. Terhadap Kekayaan Negara</b>			
1. NARKOTIKA	121	115	95
2. KORUPSI	-	-	-
3. ILLEGAL LOGGING	1	5	500
4. ILLEGAL FISHING	-	-	-
5. ILLEGAL MINING	-	-	-
6. LINGKUNGAN HIDUP	-	-	-
7. FISKAL	-	-	-
8. BBM	-	1	100
9. PENYELUNDUPAN	-	1	100
10. HAKI	-	-	-
11. CUKAI	-	-	-
12. KONSERVASI SDA	-	-	-
13. KARANTINA	1	1	100
14. PEMALSUAN UANG	-	-	-
<b>Jumlah</b>	<b>123</b>	<b>123</b>	<b>100</b>
<b>III. Kontijensi</b>			
1. UNJUK RASA	33	33	100
2. KERUSUHAN	-	-	-
<b>Jumlah</b>	<b>33</b>	<b>33</b>	<b>100</b>

Lanjutan Tabel/Continued Table 4.4.2

Kecamatan Subdistrict		Lapor	Selesai	Persentase
(1)		(2)	(3)	(4)
<b>Konvensional</b>				
1	CURI BIASA	215	191	89
2	CURAT	124	121	98
3	JAMBRET	3	7	233
4	CURAS	17	7	41
5	CURANMOR	152	91	60
6	CURI MOBIL	1	-	0
7	ANIRING	81	83	102
8	ANIRAT	55	33	60
9	PERKOSAAN	0	4	100
10	CABUL	2	1	50
11	PENIPUAN	59	49	83
12	PENGGELAPAN	102	98	96
13	SEROBOT TANAH	2	1	50
14	KDRT	20	22	110
15	SAJAM	19	17	89
16	PERBUATAN TIDAK MENYENANGKAN	4	3	75
17	PENGRUSAKAN	8	10	125
18	PEMERASAN	5	4	80
19	JUDI	14	9	64
20	PENGROYOKAN	50	42	84
21	PEMALSUAN	1	1	100
22	PENGHINAAN	-	-	-
23	PENADAHAN	-	33	100
24	KEBAKARAN	12	16	133
25	MERCON	-	-	-
26	PENCULIKAN	-	-	-
27	PEMBAKARAN	1	1	100

Lanjutan Tabel/Continued Table 4.5.2

Kecamatan Subdistrict		Lapor	Selesai	Persentase
(1)		(2)	(3)	(4)
<b>Konvensional</b>				
28	PENGANCAMAN	5	6	120
29	PENCEMARAN NAMA BAIK	1	-	0
30	TEMU MAYAT/BUNUH	12	10	83
31	LINDUNGANAK	38	51	134
32	CURI DALAM KELUARGA	9	11	122
33	ZINAH	-	1	100
34	MIRAS	-	-	-
35	PERGI DARI RUMAH	-	-	-
36	PERAMPASAN	-	-	-
37	MELAWAN PETUGAS	-	-	-
38	COBA CURAT	1	2	200
39	NIKAH TERHALANG	-	-	-
40	TELANTAR KELUARGA	1	-	0
41	LDG KONSUMEN	1	2	200
42	SENPI/HANDAK	-	-	-
43	INFORMATIKA	1	3	300
44	LAPORAN PALSU	-	3	100
45	RAHASIA NEGARA	-	-	-
46	KARENA LALAINYA	1	1	100
47	ASUSILA	1	1	100
48	ABORSI	-	-	-
<b>Jumlah</b>		<b>1 018</b>	<b>935</b>	<b>92</b>

Catatan/Note: Termasuk kasus wilayah hukum polres kubu raya, untuk persentase yang melebihi 100 persen karena ada tambahan penyelesaian kasus yang belum selesai pada tahun sebelumnya.

Sumber/Source: Polresta Kota Pontianak

**Tabel**  
**Table 4.5.3**

**Jumlah Narapidana Menurut Pidana Penjara dan Jenis Kejahatan di Lapas Perempuan dan Lapas Laki-laki Kota Pontianak, 2020**  
***Number of Prisoners of Correctional Institution According to Type of Crime, Sex and Age Group in Pontianak Municipality, 2020***

Jenis Kejahatan/ Pelanggaran	PIDANA PENJARA			
	Seumur Hidup			
	Dewasa		Pemuda	
	L	P	L	P
(1)	(2)	(3)	(4)	(5)
1. Politik	-	-	-	-
2. Terhadap Kepala Negara	-	-	-	-
3. Terhadap Ketertiban	-	-	-	-
4. Pembakaran	-	-	-	-
5. Penyipuan	-	-	-	-
6. Mata uang	-	-	-	-
7. Memalsu materi/surat	-	-	-	-
8. Kesusilaan	-	-	-	-
9. Perjudian	-	-	-	-
10. Penculikan	-	-	-	-
11. Pembunuhan	5	-	-	-
12. Penganiayaan	-	-	-	-
13. Pencurian	-	-	-	-
14. Perampokan	-	-	-	-
15. Memeras/mengancam	-	-	-	-
16. Penggelapan	-	-	-	-
17. Penipuan	-	-	-	-
18. Merusak barang	-	-	-	-
19. Dalam jabatan	-	-	-	-
20. Penadahan	-	-	-	-
21. Lain-lain	15	2	-	-
22. Ekonomi	-	-	-	-
23. Desersi	-	-	-	-
24. Kekerasan dalam Rumah Tangga	-	-	-	-
25. Kekerasan terhadap wanita dan Anak	-	-	-	-
26. Perlindungan Anak	-	-	-	-
27. Lain-lain	-	-	-	-
28. Ekonomi dan Perbankan	-	-	-	-
<b>Jumlah</b>	<b>20</b>	<b>2</b>	<b>-</b>	<b>-</b>

Lanjutan Tabel/*Continued Table 4.5.3*

Jenis Kejahatan/ Pelanggaran	PIDANA PENJARA					
	> 5 Tahun					
	Dewasa		Pemuda		Anak-anak	
	L	P	L	P	L	P
(1)	(6)	(7)	(8)	(9)	(10)	(11)
1. Politik	-	-	-	-	-	-
2. Terhadap Kepala Negara	-	-	-	-	-	-
3. Terhadap Ketertiban	-	-	-	-	-	-
4. Pembakaran	-	-	-	-	-	-
5. Penyuaapan	-	-	-	-	-	-
6. Mata uang	2	-	-	-	-	-
7. Memalsu materi/surat	-	-	-	-	-	-
8. Kesusilaan	7	-	-	-	-	-
9. Perjudian	-	-	-	-	-	-
10. Penculikan	-	-	-	-	-	-
11. Pembunuhan	39	1	-	-	-	-
12. Penganiayaan	7	-	-	-	-	-
13. Pencurian	15	1	-	-	-	-
14. Perampokan	3	-	-	-	-	-
15. Memeras/mengancam	-	-	-	-	-	-
16. Penggelapan	-	-	-	-	-	-
17. Penipuan	2	-	-	-	-	-
18. Merusak barang	-	-	-	-	-	-
19. Dalam jabatan	-	-	-	-	-	-
20. Penadahan	-	-	-	-	-	-
21. Lain-lain	679	121	-	-	-	-
22. Ekonomi	4	2	-	-	-	-
23. Desersi	-	-	-	-	-	-
24. Kekerasan dalam Rumah Tangga	4	-	-	-	-	-
25. Kekerasan terhadap wanita dan Anak	1	-	-	-	-	-
26. Perlindungan Anak	132	4	-	-	-	-
27. Lain-lain	-	1	-	-	-	-
28. Ekonomi dan Perbankan	-	-	-	-	-	-
<b>Jumlah</b>	<b>758</b>	<b>125</b>	-	-	-	-

Lanjutan Tabel/*Continued Table* 4.5.3

Jenis Kejahatan/ Pelanggaran	PIDANA PENJARA					
	1 - 5 Tahun					
	Dewasa		Pemuda		Anak-anak	
	L	P	L	P	L	P
(1)	(12)	(13)	(14)	(15)	(16)	(17)
1. Politik	-	-	-	-	-	-
2. Terhadap Kepala Negara	-	-	-	-	-	-
3. Terhadap Ketertiban	-	-	-	-	-	-
4. Pembakaran	-	-	-	-	-	-
5. Penyipuan	-	-	-	-	-	-
6. Mata uang	-	-	-	-	-	-
7. Memalsu materi/surat	-	-	-	-	-	-
8. Kesusilaan	-	-	-	-	-	-
9. Perjudian	-	-	-	-	-	-
10. Penculikan	-	-	-	-	-	-
11. Pembunuhan	-	-	-	-	-	-
12. Penganiayaan	-	-	-	-	-	-
13. Pencurian	1	1	-	-	-	-
14. Perampokan	-	-	-	-	-	-
15. Memeras/mengancam	-	1	-	-	-	-
16. Penggelapan	-	1	-	-	-	-
17. Penipuan	-	1	-	-	-	-
18. Merusak barang	-	-	-	-	-	-
19. Dalam jabatan	-	-	-	-	-	-
20. Penadahan	-	-	-	-	-	-
21. Lain-lain	4	67	-	-	-	-
22. Ekonomi	12	3	-	-	-	-
23. Desersi	1	-	-	-	-	-
24. Kekerasan dalam Rumah Tangga	-	-	-	-	-	-
25. Kekerasan terhadap wanita dan Anak	-	-	-	-	-	-
26. Perlindungan Anak	-	1	-	-	-	-
27. Lain-lain	-	2	-	-	-	-
28. Ekonomi dan Perbankan	-	2	-	-	-	-
<b>Jumlah</b>	<b>17</b>	<b>74</b>	<b>-</b>	<b>-</b>	<b>-</b>	<b>-</b>



Lanjutan Tabel/Continued Table 4.5.3

Jenis Kejahatan/ Pelanggaran	PIDANA PENJARA					
	< 1 Tahun					
	Dewasa		Pemuda		Anak-anak	
	L	P	L	P	L	P
(1)	(18)	(19)	(20)	(21)	(22)	(23)
1. Politik	-	-	-	-	-	-
2. Terhadap Kepala Negara	-	-	-	-	-	-
3. Terhadap Ketertiban	-	-	-	-	-	-
4. Pembakaran	-	-	-	-	-	-
5. Penyipuan	-	-	-	-	-	-
6. Mata uang	-	-	-	-	-	-
7. Memalsu materi/surat	-	-	-	-	-	-
8. Kesusilaan	-	-	-	-	-	-
9. Perjudian	-	-	-	-	-	-
10. Penculikan	-	-	-	-	-	-
11. Pembunuhan	-	-	-	-	-	-
12. Penganiayaan	-	-	-	-	-	-
13. Pencurian	-	-	-	-	-	-
14. Perampokan	-	-	-	-	-	-
15. Memeras/mengancam	-	-	-	-	-	-
16. Penggelapan	-	2	-	-	-	-
17. Penipuan	-	-	-	-	-	-
18. Merusak barang	-	-	-	-	-	-
19. Dalam jabatan	-	-	-	-	-	-
20. Penadahan	-	-	-	-	-	-
21. Lain-lain	-	-	-	-	-	-
22. Ekonomi	-	-	-	-	-	-
23. Desersi	-	-	-	-	-	-
24. Kekerasan dalam Rumah Tangga	-	-	-	-	-	-
25. Kekerasan terhadap wanita dan Anak	-	-	-	-	-	-
26. Perlindungan Anak	-	-	-	-	-	-
27. Lain-lain	-	-	-	-	-	-
28. Ekonomi dan Perbankan	-	-	-	-	-	-
<b>Jumlah</b>	-	<b>2</b>	-	-	-	-

Lanjutan Tabel/Continued Table 4.5.3

Jenis Kejahatan/ Pelanggaran	PIDANA KURUNGAN PENGGANTI DENDA					
	Dewasa		Pemuda		Anak-anak	
	L	P	L	P	L	P
(1)	(24)	(25)	(26)	(27)	(28)	(29)
1. Politik	-	-	-	-	-	-
2. Terhadap Kepala Negara	-	-	-	-	-	-
3. Terhadap Ketertiban	-	-	-	-	-	-
4. Pembakaran	-	-	-	-	-	-
5. Penyipuan	-	-	-	-	-	-
6. Mata uang	-	-	-	-	-	-
7. Memalsu materai/surat	-	-	-	-	-	-
8. Kesusilaan	-	-	-	-	-	-
9. Perjudian	-	-	-	-	-	-
10. Penculikan	-	-	-	-	-	-
11. Pembunuhan	-	-	-	-	-	-
12. Penganiayaan	-	-	-	-	-	-
13. Pencurian	-	-	-	-	-	-
14. Perampokan	-	-	-	-	-	-
15. Memeras/mengancam	-	-	-	-	-	-
16. Penggelapan	-	-	-	-	-	-
17. Penipuan	-	-	-	-	-	-
18. Merusak barang	-	-	-	-	-	-
19. Dalam jabatan	-	-	-	-	-	-
20. Penadahan	-	-	-	-	-	-
21. Lain-lain	26	1	-	-	-	-
22. Ekonomi	2	-	-	-	-	-
23. Desersi	-	-	-	-	-	-
24. Kekerasan dalam Rumah Tangga	-	-	-	-	-	-
25. Kekerasan terhadap wanita dan Anak	-	-	-	-	-	-
26. Perlindungan Anak	3	-	-	-	-	-
27. Lain-lain	-	-	-	-	-	-
28. Ekonomi dan Perbankan	-	-	-	-	-	-
<b>Jumlah</b>	<b>28</b>	<b>1</b>	<b>-</b>	<b>-</b>	<b>-</b>	<b>-</b>

Lanjutan Tabel/Continued Table 4.5.3

Jenis Kejahatan/ Pelanggaran	JUMLAH					
	Dewasa		Pemuda		Anak-anak	
	L	P	L	P	L	P
(1)	(30)	(31)	(32)	(33)	(34)	(35)
1. Politik	-	-	-	-	-	-
2. Terhadap Kepala Negara	-	-	-	-	-	-
3. Terhadap Ketertiban	-	-	-	-	-	-
4. Pembakaran	-	-	-	-	-	-
5. Penyipuan	-	2	-	-	-	-
6. Mata uang	6	-	-	-	-	-
7. Memalsu materai/surat	1	1	-	-	-	-
8. Kesusilaan	6	-	-	-	-	-
9. Perjudian	-	3	-	-	-	-
10. Penculikan	-	-	-	-	-	-
11. Pembunuhan	40	-	-	-	-	-
12. Penganiayaan	-	1	-	-	-	-
13. Pencurian	23	5	-	-	-	-
14. Perampokan	10	-	-	-	-	-
15. Memeras/mengancam	1	2	-	-	-	-
16. Penggelapan	2	3	-	-	-	-
17. Penipuan	2	2	-	-	-	-
18. Merusak barang	-	-	-	-	-	-
19. Dalam jabatan	-	-	-	-	-	-
20. Penadahan	-	-	-	-	-	-
21. Lain-lain	1.337	259	-	-	-	-
22. Ekonomi	52	16	-	-	-	-
23. Desersi	4	2	-	-	-	-
24. Kekerasan dalam Rumah Tangga	2	-	-	-	-	-
25. Kekerasan terhadap wanita dan Anak	4	-	-	-	-	-
26. Perlindungan Anak	305	-	-	-	-	-
27. Lain-lain	-	2	-	-	-	-
28. Ekonomi dan Perbankan	2	-	-	-	-	-
<b>Jumlah</b>	<b>1797</b>	<b>298</b>	<b>0</b>	<b>0</b>	<b>0</b>	<b>0</b>

Catatan/Note: 1. Dewasa: berumur > 20 tahun 2. Pemuda: berumur 18-20 tahun 3. Anak-anak: berumur < 18 tahun

Sumber/Source: Kanwil KEMENKUMHAM Kota Pontianak

**Tabel**  
**Table** 4.5.4

**Jumlah Narapidana Menurut Pidana Penjara dan Jenis  
Kejahatan di Lapas Perempuan dan Lapas Laki-laki Kota  
Pontianak, 2020**  
*Number of Prisoners of Correctional Institution According  
to Type of Crime, Sex and Age Group in Pontianak  
Municipality, 2020*

Jenis Kejahatan/ Pelanggaran	PIDANA PENJARA							
	< 1 Tahun		1 - 5 Tahun		> 5 Tahun		Seumur Hidup	
	L	P	L	P	L	P	L	P
(1)	(2)	(3)	(4)	(5)	(6)	(7)	(8)	(9)
1. Narkotika	-	-	188	-	149	-	-	-
2. Pencurian	27	-	141	-	-	-	-	-
3. Penganiayaan	3	-	10	-	3	-	-	-
4. Pemalsuan	-	-	-	-	-	-	-	-
5. Penggelapan	2	-	23	-	-	-	-	-
6. Pembakaran Hutan	-	-	3	-	-	-	-	-
7. Pembunuhan	-	-	1	-	2	-	-	-
8. Kesusilaan	-	-	1	-	-	-	-	-
9. Ilegal Fishing	-	-	-	-	-	-	-	-
10. Terhadap Lingkungan Hidup	-	-	1	-	-	-	-	-
11. Korupsi	-	-	33	-	6	-	-	-
12. Pengeroyokan	-	-	-	-	-	-	-	-
13. Penadahan	1	-	5	-	-	-	-	-
14. Perlindungan Anak	-	-	4	-	-	-	-	-
15. Pencabulan	-	-	-	-	-	-	-	-
16. Perjudian	1	-	-	-	-	-	-	-
17. Penipuan	1	-	16	-	-	-	-	-
18. Tentang Pangan	-	-	-	-	-	-	-	-
19. Tentang Kesehatan	-	-	-	-	-	-	-	-
20. Tentang Konservasi SDA	-	-	3	-	-	-	-	-

Lanjutan Tabel/*Continued Table 4.5.4*

Jenis Kejahatan/ Pelanggaran	PIDANA PENJARA								
	< 1 Tahun		1 - 5 Tahun		> 5 Tahun		Seumur Hidup		
	L	P	L	P	L	P	L	P	
(1)	(2)	(3)	(4)	(5)	(6)	(7)	(8)	(9)	
21. Perbuatan Tidak Menyenangkan	-	-	-	-	-	-	-	-	-
22. Memukul Aparat	-	-	-	-	-	-	-	-	-
23. Tentang Pemerintahan	-	-	-	-	-	-	-	-	-
24. Tentang Advokat	-	-	-	-	-	-	-	-	-
25. Sajam	3	-	3	-	-	-	-	-	-
26. KDRT	-	-	1	-	-	-	-	-	-
27. Tentang Imigrasi	-	-	-	-	-	-	-	-	-
28. HAM	-	-	-	-	-	-	-	-	-
29. Tentang Pajak	-	-	-	-	-	-	-	-	-
30. Tentang KUHAP	-	-	-	-	-	-	-	-	-
31. Perlindungan Konsumen	-	-	-	-	-	-	-	-	-
32. Tentang Teknologi dan Komunikasi	2	-	5	-	-	-	-	-	-
<b>Jumlah</b>	<b>40</b>	<b>-</b>	<b>438</b>	<b>-</b>	<b>160</b>	<b>-</b>	<b>-</b>	<b>-</b>	<b>-</b>

Catatan/*Note*: 1. Dewasa: berumur > 20 tahun 2. Pemuda: berumur 18-20 tahun 3. Anak-anak: berumur < 18 tahun  
 Sumber/*Source*: Rutan Kelas IIA Kota Pontianak

**PERTANIAN, KEHUTANAN, PETERNAKAN, DAN PERIKANAN  
AGRICULTURE, FORESTRY, LIVESTOCK, AND FISHERY**



Luas Panen Padi


**176,8** ha

Produksi Daging




Total

**8 135 356** Kg



Sapi Potong

**863 205** Kg



Kambing

**126 717** Kg



Babi

**1 100 313** Kg



Ayam (Ras+Buras)

**5 954 005** Kg



Itik

**91 116** Kg



**PENJELASAN TEKNIS**

1. Data pokok tanaman pangan yang dikumpulkan adalah luas panen dan produktivitas (hasil per hektar). Produksi tanaman pangan merupakan hasil perkalian antara luas panen dengan produktivitas. Pengumpulan data luas panen dilakukan setiap bulan dengan pendekatan area kecamatan di seluruh wilayah Indonesia. Pengumpulan data produktivitas dilakukan melalui pengukuran langsung pada plot ubinan berukuran 2½ m x 2½ m. Pengumpulan data produktivitas dilakukan setiap subround (empat bulanan) pada waktu panen petani.
2. **Produksi hortikultura** adalah hasil menurut bentuk produk dari setiap tanaman sayuran, buah-buahan, biofarmaka dan tanaman hias yang diambil berdasarkan luas yang dipanen/tanaman yang menghasilkan pada bulan/triwulan laporan.
3. **Luas panen tanaman hortikultura** adalah luas tanaman sayuran, buah-buahan, biofarmaka, dan tanaman hias yang diambil hasilnya / dipanen pada periode pelaporan.
4. **Tanaman yang dipanen sekaligus/ habis/dibongkar** adalah tanaman yang sehabis panen langsung dibongkar/dicabut, terdiri dari bawang merah, bawang putih, bawang

**TECHNICAL NOTES**

1. *The main food crops data collected consists of harvested area and productivity (yield per hectare). Food crops production is generated by harvested area multiplied by productivity. The harvested area data is collected every month using sub district area approach in all sub district in Indonesia. The productivity data collection is conducted by a direct measurement in 2½m x 2½m crop cutting plot. The productivity measurement is conducted in every subround (four monthly) at the time when farmers are harvesting their crops.*
2. **Horticulture production** is the standard production quantity form of vegetable, fruit, medicinal and ornamental plant based on harvested area/the number of production plants reported monthly/quarterly.
3. **Harvested area of horticulture** is area which vegetable, fruit, medicinal and ornamental plant of crop harvested during the period of report.
4. **Entirely plants harvested/demolished** are plants usually harvested once and demolished to be substituted by other plants, consisting of: shallots, garlic, leeks, potato, cabbage, cauli flower,



daun, kentang, kol/kubis, kembang kol, petsai/sawi, wortel, lobak, dan kacang merah.

5. **Tanaman yang dipanen berkali-kali (lebih dari satu kali)/belum habis** adalah tanaman yang pemanenannya lebih dari satu kali dan biasanya dibongkar apabila panen terakhir sudah tidak memadai lagi, terdiri dari: kacang panjang, cabe besar, cabe rawit, jamur, tomat, terung, buncis, ketimun, labu siam kangkung, bayam, dan semangka.
6. **Bentuk produksi perkebunan** adalah; karet kering (karet), daun kering (teh dan tembakau), biji kering (kopi dan coklat), kulit kering (kayu manis dan kina), serat kering (rami), bunga kering (cengkeh), refined sugar (tebu dari perkebunan besar), gula mangkok (tebu dari perkebunan rakyat), ekivalen kopra (kopra), biji dan bunga (pala) serta minyak daun (sereh).
7. Data populasi ternak bersumber dari Direktorat Jenderal Peternakan dan Kesehatan Hewan Kementerian Pertanian, sedangkan jumlah pemotongan ternak merupakan hasil Survei Laporan Pemotongan Ternak. Pengumpulan data pemotongan ternak dilakukan secara lengkap setiap triwulan di seluruh Rumah Potong Hewan (RPH) dan Tempat Pemotongan Hewan (TPH) yang ada di Indonesia. Pada tahun 2013 jumlah Dokumen RPH/TPH

*mustard green, carrots, chinese radish, and red kidney beans.*

5. **Plants harvested several times/undemolished** are plants usually harvested more than once and demolished in the case that the last harvest was economically not profitable. They consist of : *yard long beans, chili, small chili, mushroom, tomatoes, egg plant, french beans, cucumber, pumpkin/chajota, swamp cabbage, spinach, and watermelon.*
6. **Production of estates crops** are follows: *dry rubber (rubber); dry leaves (tea and tobacco); dry beans (coffee and cocoa); dry bark (cassia vera and cinchona); dry fibre (rosella); dry flowers/buds (cloves); refined sugar (sugar cane from estate); cup sugar (sugar cane from smallholders); copra (copra); seeds and buds (nutmeg); and leaf oil (citronella).*
7. *Data of domestic livestock population are obtain from the Directorate General of Livestock and Animal Health Service, while data on the number of animals slaughtered are based on the quarterly survey conducted by BPS. This survey is a complete enumeration on all slaughterhouses and abattoirs in Indonesia. There are 4.033 covered in 2013.*

hasil pencacahan yang diolah sebanyak 4.033.

8. Data statistik perikanan merupakan data sekunder yang bersumber dari Direktorat Jenderal Perikanan Tangkap dan Direktorat Jenderal Budidaya. Statistik perikanan dibedakan atas data Perikanan Tangkap dan Perikanan Budidaya.
8. *Fishery Statistics are secondary data obtained from the Directorate General of Capture Fisheries and Directorate General of Aquaculture. Fishery statistics are categorized into capture fisheries and aquaculture. Capture fisheries are further classified into marine capture fisheries and inland open water capture fisheries.*

<https://pontianakkota.bppt.go.id>

**ULASAN**

**DESCRIPTION**

**1. Tanaman Pangan**

Selama tahun 2020, luas panen Padi yang tercatat di Kota Pontianak adalah seluas 177 ha, jumlah ini berubah dari tahun sebelumnya yakni seluas 242 ha. Lahan pertanian sawah di Kota Pontianak sebagian besar berada di Kecamatan Pontianak Barat dan Kecamatan Pontianak Timur, yaitu secara berturut-turut seluas 70 ha dan 12,8 ha.

**2. Tanaman Holtikultura**

Data tentang Tanaman Holtikultura yang disajikan pada sub bab ini meliputi sayur-sayuran, buah-buahan dan tanaman biofarmaka.

Khusus untuk tanaman sayur-sayuran, tampak bahwa tanaman Kangkung dan Bayam merupakan komoditi yang dominan di Kota Pontianak, dimana pada tahun 2020 produksi masing-masing tanaman tersebut adalah sebesar 21,044 quintal dan 10,702 quintal. Berdasarkan Tabel 5.1.2, dapat dilihat bahwa Kecamatan Pontianak Utara merupakan kecamatan penghasil sayuran terbesar di Kota Pontianak.

Tabel 5.1.5 menyajikan tanaman biofarmaka yang ada di Kota Pontianak. Data pada tabel tersebut menunjukkan bahwa tanaman Lidah Buaya dan Kunyit menjadi komoditi tanaman biofarmaka yang dominan pada tahun

**1. Food Crops**

*During 2020, the recorded rice harvest area in Pontianak City was 177 ha, this number changed from the previous year which was 242 ha. Most of the paddy fields in Pontianak City are in West Pontianak and East Pontianak Subdistricts, which are 70 ha and 12.8 ha, respectively.*

**2. Horticulture**

*Data of Horticulture in this subchapter covers vegetables, fruits, and biopharma plants.*

*Especially for vegetable crops, it appears that Kangkung and Spinach are the dominant commodities in Pontianak City, where in 2020 the production of each of these plants is 21,044 quintals and 10,702 quintals. Based on Table 5.1.2, it can be seen that North Pontianak District is the largest vegetable-producing district in Pontianak City.*

*Table 5.1.5 presents the biopharmaca plants in Pontianak City. The data in the table shows that Aloe Vera and Turmeric are the dominant biopharmaceutical plant commodities*

2020 dengan produksi masing-masing sebesar 872.546 kg dan 39.335 kg.

*in 2020 with production of 872,546 kg and 39,335 kg, respectively.*

### 3. Peternakan

Data yang disajikan pada subbab ini meliputi ternak besar (sapi potong, sapi perah), ternak kecil (kambing dan babi) serta Unggas (ayam kampung, ayam petelur, ayam pedaging, dan itik. (Tabel 5.3.4)

Pada tahun 2020, Dinas Pangan, Pertanian, dan Perikanan Kota Pontianak mencatat bahwa populasi sapi potong mencapai ... ekor, kambing ... ekor, dan babi ... ekor.

Untuk ternak unggas, ayam pedaging merupakan populasi yang terbesar dibandingkan dengan unggas lainnya, yaitu mencapai 5.458.192 ekor, sedangkan ayam kampung dan itik masing-masing sebanyak 17.882 ekor dan 6.656 ekor. (Tabel 5.35)

### 4. Perikanan

Berdasarkan table 5.3.8, dapat dilihat bahwa pada tahun 2020 untuk produksi ikan hasil tangkapan di Kota Pontianak ikan Tenggiri yang paling banyak di hasilkan yaitu sebesar 64,16 Ton, lalu 39,22 Ton untuk hasil tangkapan ikan Manyung Besar/Otek serta 32,87 Ton untuk hasil tangkapan ikan Kakap Merah/Bambangan. Ini adalah produksi dari hasil tangkap ikan laut dan air tawar.

### 3. Animal Husbandry

*Data of Animal Husbandry that is presented in this subchapter covers big cattle (cows and milk cows), small cattle (goats and pigs), and poultry (native chickens, layers, broilers, and ducks).*

*In 2018, Agriculture, Fishery, and Forestry Services of Pontianak Municipality recorded that population of cows in Pontianak Municipality was 3.076, goat was 1.611, and pig was 196.*

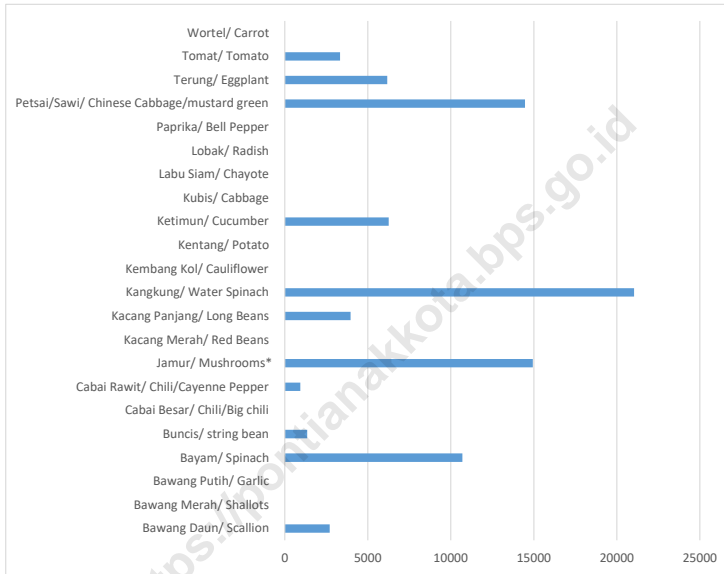
*Especially for poultry, broiler has the biggest number of population among the others, that is 5.458.192 heads, while the chickens and ducks were 17.882 and 6.656 heads.*

### 4. Fishery

*Based on table 5.3.8, it can be seen that in 2020 for the production of fish caught in Pontianak City, the most pangolin fish are produced, namely 64.16 tons, then 39.22 tons for the catch of big catfish / Otek fish and 32, 87 tons for the catch of Red Snapper / Bambangan. This is the production of marine and freshwater fishing.*

**Gambar** 5  
**Figures**

**Produksi Tanaman Sayuran menurut Jenisnya di Kota Pontianak (Ku), 2019-2020**  
**Production of Vegetables in Pontianak Municipality (Qu), 2019-2020**



## 5.1 HORTIKULTURA

### HORTICULTURE

**Tabel** 5.1.1 **Luas Panen Tanaman Sayuran Menurut Kecamatan dan Jenis Tanaman di Kota Pontianak (ha), 2019 dan 2020**  
**Table** 5.1.1 **Harvested Area of Vegetables by Subdistrict and Kind of Plant in Pontianak Municipality (ha), 2019 and 2020**

Kecamatan Subdistrict	Bawang Merah Shallot		Cabai Besar Chili/Big Chili	
	2019	2020*	2019	2020*
(1)	(2)	(3)	(4)	(5)
Pontianak Selatan	-	-	-	-
Pontianak Tenggara	-	-	-	-
Pontianak Timur	-	-	-	-
Pontianak Barat	-	-	-	-
Pontianak Kota	-	-	-	-
Pontianak Utara	-	-	-	-
<b>Kota Pontianak</b>	-	-	-	-

Lanjutan Tabel/*Continued Table* 5.1.1

Kecamatan Subdistrict	Cabai Rawit Chili/Cayenne Pepper		Kentang Potato	
	2019	2020*	2019	2020*
(1)	(6)	(7)	(8)	(9)
Pontianak Selatan	1	-	-	-
Pontianak Tenggara	-	-	-	-
Pontianak Timur	-	-	-	-
Pontianak Barat	5	1	-	-
Pontianak Kota	3	-	-	-
Pontianak Utara	12	10	-	-
<b>Kota Pontianak</b>	<b>21</b>	<b>11</b>	<b>-</b>	<b>-</b>

Lanjutan Tabel/*Continued Table* 5.1.1

Kecamatan <i>Subdistrict</i>	Kubis <i>Cabbage</i>		Tomat <i>Tomato</i>	
	2019	2020*	2019	2020*
(1)	(10)	(11)	(12)	(13)
Pontianak Selatan	-	-	-	-
Pontianak Tenggara	-	-	-	-
Pontianak Timur	-	-	-	-
Pontianak Barat	-	-	3	-
Pontianak Kota	-	-	1	-
Pontianak Utara	-	-	13	9
<b>Kota Pontianak</b>	-	-	<b>17</b>	<b>9</b>



Lanjutan Tabel/Continued Table 5.1.1

Kecamatan Subdistrict	Bawang Putih Garlic		Kangkung Water Spinach		Bayam Spinach	
	2019	2020 <sup>x</sup>	2019	2020 <sup>x</sup>	2019	2020 <sup>x</sup>
(1)	(14)	(15)	(16)	(17)	(18)	(19)
Pontianak Selatan	-	-	12	12	12	12
Pontianak Tenggara	-	-	12	12	11	13
Pontianak Timur	-	-	-	-	-	-
Pontianak Barat	-	-	3	-	-	-
Pontianak Kota	-	-	-	-	-	-
Pontianak Utara	-	-	217	163	184	163
<b>Kota Pontianak</b>	<b>-</b>	<b>-</b>	<b>244</b>	<b>187</b>	<b>207</b>	<b>188</b>

Catatan/Note: Angka Sementara (ASEM)/ Preliminary Figures

Sumber/Source: BPS, Statistik Pertanian Hortikultura SPH-SBS/BPS-Statistics Indonesia, Agricultural Statistic for Horticulture SPH-SBS

**Tabel 5.1.2** **Produksi Tanaman Sayuran Menurut Kecamatan dan Jenis Tanaman di Kota Pontianak (kuintal), 2019 dan 2020**  
**Production of Vegetables by Subdistrict and Kind of Plant in Pontianak Municipality (quintal), 2019 and 2020**

Kecamatan Subdistrict	Bawang Merah Shallot		Cabai Besar Chili/Big Chili	
	2019	2020*	2019	2020*
(1)	(2)	(3)	(4)	(5)
Pontianak Selatan	-	-	-	-
Pontianak Tenggara	-	-	-	-
Pontianak Timur	-	-	-	-
Pontianak Barat	-	-	-	-
Pontianak Kota	-	-	-	-
Pontianak Utara	-	-	-	-
<b>Kota Pontianak</b>	-	-	-	-

Lanjutan Tabel/Continued Table 5.1.2

Kecamatan Subdistrict	Cabai Rawit Chili/Cayenne Pepper		Kentang Potato	
	2019	2020*	2019	2020*
(1)	(6)	(7)	(8)	(9)
Pontianak Selatan	55	-	-	-
Pontianak Tenggara	-	-	-	-
Pontianak Timur	-	-	-	-
Pontianak Barat	210	50	-	-
Pontianak Kota	120	-	-	-
Pontianak Utara	862	882	-	-
<b>Kota Pontianak</b>	<b>1 247</b>	<b>932</b>	-	-

Lanjutan Tabel/*Continued Table* 5.1.2

Kecamatan Subdistrict	Kubis Cabbage		Tomat Tomato	
	2019	2020*	2019	2020*
(1)	(10)	(11)	(12)	(13)
Pontianak Selatan	-	-	-	-
Pontianak Tenggara	-	-	-	-
Pontianak Timur	-	-	-	-
Pontianak Barat	-	-	132	-
Pontianak Kota	-	-	17	-
Pontianak Utara	-	-	3 360	3 333
<b>Kota Pontianak</b>	-	-	<b>3 509</b>	<b>3 333</b>

Lanjutan Tabel/Continued Table 5.1.2

Kecamatan Subdistrict	Bawang Putih Garlic		Kangkung Water Spinach		Bayam Spinach	
	2019	2020 <sup>x</sup>	2019	2020 <sup>x</sup>	2019	2020 <sup>x</sup>
(1)	(14)	(15)	(16)	(17)	(18)	(19)
Pontianak Selatan	-	-	1 440	1 420	1 200	1 116
Pontianak Tenggara	-	-	1 440	1 420	1 100	1 110
Pontianak Timur	-	-	-	-	-	-
Pontianak Barat	-	-	342	-	-	-
Pontianak Kota	-	-	-	-	-	-
Pontianak Utara	-	-	21 873	18 204	8 930	8 476
<b>Kota Pontianak</b>	-	-	<b>25 095</b>	<b>21 044</b>	<b>11 230</b>	<b>10 702</b>

Catatan/Note: Angka Sementara (ASEM)/ Preliminary Figures

Sumber/Source: BPS, Statistik Pertanian Hortikultura SPH-SBS/BPS-Statistics Indonesia, Agricultural Statistic for Horticulture SPH-SBS

**Tabel**  
**Table** 5.1.3**Luas Panen Tanaman Sayuran dan Buah–Buahan Semusim Menurut Jenis Tanaman di Kota Pontianak (ha), 2018–2020****Harvested Area of Seasonal Vegetables and Fruits by Kind of Plant in Pontianak Municipality (ha), 2018–2020**

Jenis Tanaman Kind of Plants	2018	2019	2020*
(1)	(2)	(3)	(4)
<b>Sayuran/Vegetables</b>			
Bawang Daun/ Scallion	23	25	26
Bawang Merah/ Shallots	2	-	-
Bawang Putih/ Garlic	-	-	-
Bayam/ Spinach	240	207	188
Buncis/ string bean	-	-	4
Cabai Besar/ Chili/Big chili	1	-	-
Cabai Rawit/ Chili/Cayenne Pepper	15	21	11
Jamur/ Mushrooms*	2 242	1 497	1 649
Kacang Merah/ Red Beans	-	-	-
Kacang Panjang/ Long Beans	13	13	18
Kangkung/ Water Spinach	255	244	187
Kembang Kol/ Cauliflower	1	1	-
Kentang/ Potato	-	-	-
Ketimun/ Cucumber	11	19	16
Kubis/ Cabbage	-	-	-
Labu Siam/ Chayote	-	-	-
Lobak/ Radish	-	-	-
Paprika/ Bell Pepper	-	-	-
Petsai/Sawi/ Chinese Cabbage/mustard green	137	144	145
Terung/ Eggplant	10	15	12
Tomat/ Tomato	15	17	9
Wortel/ Carrot	-	-	-
<b>Buah-buahan/ Fruits</b>			
Blewah/ Blewah	-	-	-
Melon/ Melon	-	-	-
Semangka/ Watermelon	-	-	-
Stroberi/ Strawberry	-	-	-

Catatan/ Notes: \* satuan m<sup>2</sup>, Angka Sementara (ASEM)/ Preliminary Figures

Sumber/Source: BPS, Statistik Pertanian Hortikultura SPH-SBS/BPS-Statistics Indonesia, Agricultural Statistic for Horticulture SPH-SBS

**Tabel 5.1.4** **Produksi Tanaman Sayuran dan Buah–Buahan Semusim Menurut Jenis Tanaman di Kota Pontianak (kuintal), 2018–2020**  
**Production of Seasonal Vegetables and Fruits by Kind of Plant in Pontianak Municipality (quintal), 2018–2020**

Jenis Tanaman Kind of Plants	2018	2019	2020*
(1)	(2)	(3)	(4)
<b>Sayuran/Vegetables</b>			
Bawang Daun/ Scallion	2 822	2 757	2 704
Bawang Merah/ Shallots	70	-	-
Bawang Putih/ Garlic	-	-	-
Bayam/ Spinach	10 406	11 230	10 702
Buncis/ string bean	-	-	1 347
Cabai Besar/ Chili/Big chili	60	-	-
Cabai Rawit/ Chili/Cayenne Pepper	662	1 247	932
Jamur/ Mushrooms*	15 972	13 812	14 935
Kacang Merah/ Red Beans	-	-	-
Kacang Panjang/ Long Beans	1 818	2 142	3 964
Kangkung/ Water Spinach	19 216	25 095	21 044
Kembang Kol/ Cauliflower	2	200	-
Kentang/ Potato	-	-	-
Ketimun/ Cucumber	4 459	4 739	6 262
Kubis/ Cabbage	-	-	-
Labu Siam/ Chayote	-	-	-
Lobak/ Radish	-	-	-
Paprika/ Bell Pepper	-	-	-
Petsai/Sawi/ Chinese Cabbage/mustard green	8 348	12 961	14 474
Terung/ Eggplant	3 856	5 227	6 174
Tomat/ Tomato	3 134	3 509	3 333
Wortel/ Carrot	-	-	-
<b>Buah-buahan/ Fruits</b>			
Blewah/ Blewah	-	-	-
Melon/ Melon	-	-	-
Semangka/ Watermelon	-	-	-
Stroberi/ Strawberry	-	-	-

Catatan/ Notes: \* satuan kg, Angka Sementara (ASEM)/ Preliminary Figures

Sumber/Source: BPS, Statistik Pertanian Hortikultura SPH-SBS/BPS-Statistics Indonesia, Agricultural Statistic for Horticulture SPH-SBS

**Tabel**  
**Table** 5.1.5

**Luas Panen Tanaman Biofarmaka Menurut Kecamatan dan Jenis Tanaman di Kota Pontianak (m<sup>2</sup>), 2019 dan 2020**  
**Harvested Area of Medicinal Plants by Subdistrict and Kind of Plant in Pontianak Municipality (m<sup>2</sup>), 2019 and 2020**

Kecamatan Subdistrict	Jahe Ginger		Laos/Lengkuas Galanga		Kencur East Indian Galangal	
	2019	2020 <sup>x</sup>	2019	2020 <sup>x</sup>	2019	2020 <sup>x</sup>
(1)	(2)	(3)	(4)	(5)	(6)	(7)
Pontianak Selatan	950	1 600	900	1 100	100	120
Pontianak Tenggara	2 000	1 900	1 000	950	25	75
Pontianak Timur	726	477	392	279	383	333
Pontianak Barat	190	965	190	765	-	423
Pontianak Kota	122	240	96	188	-	-
Pontianak Utara	5 228	5 396	5 875	4 278	12 050	10 541
<b>Kota Pontianak</b>	<b>9 216</b>	<b>10 578</b>	<b>8 453</b>	<b>7 560</b>	<b>12 558</b>	<b>11 492</b>



Lanjutan Tabel/Continued Table 5.1.5

Kecamatan Subdistrict	Kunyit Turmeric		Lidah Buaya Aloevera		Temulawak Java Turmeric	
	2019	2020 <sup>x</sup>	2019	2020 <sup>x</sup>	2019	2020 <sup>x</sup>
(1)	(8)	(9)	(10)	(11)	(12)	(13)
Pontianak Selatan	1 250	950	-	-	-	-
Pontianak Tenggara	1 500	1 150	-	-	-	-
Pontianak Timur	1 002	1 058	-	-	-	-
Pontianak Barat	200	525	-	-	-	-
Pontianak Kota	-	-	-	-	-	-
Pontianak Utara	25 887	35 652	768 000	872 546	2 211	1 700
<b>Kota Pontianak</b>	<b>29 839</b>	<b>39 335</b>	<b>768 000</b>	<b>872 546</b>	<b>2 211</b>	<b>1 700</b>

Catatan/Note: Angka Sementara (ASEM)/ Preliminary Figures

Sumber/Source: BPS, Statistik Pertanian Hortikultura SPH-TBF/BPS-Statistics Indonesia, Agricultural Statistic for Horticulture SPH-TBF

**Tabel**  
**Table** 5.1.6

**Produksi Tanaman Biofarmaka Menurut Kecamatan dan Jenis Tanaman di Kota Pontianak (kg), 2019 and 2020**  
**Production of Medicinal Plants by Subdistrict and Kind of Plant in Pontianak Municipality (kg), 2019 and 2020**

Kecamatan Subdistrict	Jahe Ginger		Laos/Lengkuas Galanga		Kencur East Indian Galangal	
	2019	2020 <sup>x</sup>	2019	2020 <sup>x</sup>	2019	2020 <sup>x</sup>
(1)	(2)	(3)	(4)	(5)	(6)	(7)
Pontianak Selatan	3 150	4 300	2 880	3 500	150	700
Pontianak Tenggara	6 125	7 100	4 375	3 700	105	450
Pontianak Timur	4 356	2 862	2 744	1 953	1 437	1 249
Pontianak Barat	1 550	5 525	1 860	4 950	-	2 778
Pontianak Kota	685	1 500	416	1 108	-	-
Pontianak Utara	31 368	32 376	41 125	29 946	45 188	39 529
<b>Kota Pontianak</b>	<b>47 234</b>	<b>53 663</b>	<b>53 400</b>	<b>45 157</b>	<b>46 880</b>	<b>44 706</b>

Lanjutan Tabel/Continued Table 5.1.6

Kecamatan Subdistrict	Kunyit Turmeric		Lidah Buaya Aloevera		Temulawak Java Turmeric	
	2019	2020 <sup>x</sup>	2019	2020 <sup>x</sup>	2019	2020 <sup>x</sup>
(1)	(8)	(9)	(10)	(11)	(12)	(13)
Pontianak Selatan	3 720	3 550	-	-	-	-
Pontianak Tenggara	4 500	5 100	-	-	-	-
Pontianak Timur	5 010	5 290	-	-	-	-
Pontianak Barat	960	1 740	-	-	-	-
Pontianak Kota	-	-	-	-	-	-
Pontianak Utara	129 435	178 260	19 096 000	20 303 227	6 633	4 100
<b>Kota Pontianak</b>	<b>143 625</b>	<b>193 940</b>	<b>19 096 000</b>	<b>20 303 227</b>	<b>6 633</b>	<b>4 100</b>

Catatan/Note: Angka Sementara (ASEM)/ Preliminary Figures

Sumber/Source: BPS, Statistik Pertanian Hortikultura SPH-TBF/BPS-Statistics Indonesia, Agricultural Statistic for Horticulture SPH-TBF

**Tabel** 5.1.7 **Luas Panen Tanaman Biofarmaka Menurut Jenis Tanaman di Kota Pontianak (m<sup>2</sup>), 2018–2020**  
**Harvested Area of Medicinal Plants by Kind of Plant in Pontianak Municipality (m<sup>2</sup>), 2018–2020**

Jenis Tanaman Kind of Plants	2018	2019	2020 <sup>x</sup>
(1)	(2)	(3)	(4)
Dlingo/Dringo/ Calamus	-	-	-
Jahe/ Ginger	17 479	9 216	10 578
Kapulaga/ Java Cardamom	-	-	-
Keji Beling/ Verbenaceae	-	-	-
Kencur/ East Indian Galangal	7 227	12 558	11 492
Kunyit/ Turmeric	26 544	29 839	39 335
Laos/Lengkuas/ Galanga	9 507	8 453	7 560
Lempuyang/ Zingiber Aromaticum	41	5	70
Lidah Buaya/ Aloevera	670 942	768 000	872 546
Mahkota Dewa/ Phaleria Macrocarpa	-	-	-
Mengkudu/Pace/ Indian Mulberry	-	-	-
Sambiloto/ King of Bitter	-	-	-
Temuireng/ Black Turmeric	-	-	-
Temukunci/ Chinese Keys	-	-	-
Temulawak/ Java Turmeric	2 400	2 211	1 700

Catatan/Note: Angka Sementara (ASEM)/ Preliminary Figures

Sumber/Source: BPS, Statistik Pertanian Hortikultura SPH-TBF/BPS-Statistics Indonesia, Agricultural Statistic for Horticulture SPH-TBF

**Tabel 5.1.8** **Produksi Tanaman Biofarmaka Menurut Jenis Tanaman di Kota Pontianak (kg), 2018–2020**  
**Production of Medicinal Plants by Kind of Plant in Pontianak Municipality (kg), 2018–2020**

Jenis Tanaman <i>Kind of Plants</i>	2018	2019	2020*
(1)	(2)	(3)	(4)
Dlingo/Dringo/ Sweet Root/Calamus	-	-	-
Jahe/ Ginger	56 318	47 234	53 663
Kapulaga/ Java Cardamon	-	-	-
Keji Beling/Kecibeling/ <i>Strobilanthes crisper</i>	-	-	-
Kencur/ East Indian Galangal	22 032	46 880	44 706
Kunyit/ Turmeric	102 721	143 625	193 940
Laos/Lengkuas/ Galanga	33 862	53 400	45 157
Lempuyang/ <i>Zingiber aromaticum</i>	159	19	263
Lidah Buaya/ <i>Oliviera</i>	9 654 727	19 096 000	20 303 227
Mahkota Dewa/ God's Crown	-	-	-
Mengkudu/Pace/ Indian Mulberry	-	-	-
Sambiloto/ King of Bitter	-	-	-
Temuireng/ Black Turmeric	-	-	-
Temukunci/ Chinese Keys	-	-	-
Temulawak/ Java Turmeric	7 615	6 633	4 100

Catatan/Note: Angka Sementara (ASEM)/ Preliminary Figures

Sumber/Source: BPS, Statistik Pertanian Hortikultura SPH-TBF/BPS-Statistics Indonesia, *Agricultural Statistic for Horticulture SPH-TBF*

**Tabel**  
**Table** 5.1.9**Luas Panen Tanaman Hias Menurut Kecamatan dan Jenis Tanaman di Kota Pontianak (m<sup>2</sup>), 2019 and 2020**  
**Harvested Area of Ornamental Plants by Subdistrict and Kind of Plant in Pontianak Municipality (m<sup>2</sup>), 2019 and 2020**

Kecamatan Subdistrict	Anggrek Orchid		Krisan Chrysantemum		Mawar Rose	
	2019	2020 <sup>x</sup>	2019	2020 <sup>x</sup>	2019	2020 <sup>x</sup>
(1)	(2)	(3)	(4)	(5)	(6)	(7)
Pontianak Selatan	200	250	-	-	90	50
Pontianak Tenggara	300	200	-	-	80	65
Pontianak Timur	117	198	64	112	97	165
Pontianak Barat	560	1 060	-	-	610	1 685
Pontianak Kota	965	965	-	-	540	915
Pontianak Utara	15 784	16 666	61	144	141	140
<b>Kota Pontianak</b>	<b>17 926</b>	<b>19 339</b>	<b>125</b>	<b>256</b>	<b>1 558</b>	<b>3 020</b>

Lanjutan Tabel/Continued Table 5.1.9

Kecamatan Subdistrict	Sedap Malam Tuberose		Pedang-pedangan Sansevieria		Kamboja Jepang Adenium	
	2019	2020*	2019	2020*	2019	2020*
(1)	(8)	(9)	(10)	(11)	(12)	(13)
Pontianak Selatan	-	-	30	45	35	25
Pontianak Tenggara	-	-	55	40	50	30
Pontianak Timur	-	-	130	110	172	189
Pontianak Barat	-	-	438	643	440	1 155
Pontianak Kota	-	-	939	729	481	711
Pontianak Utara	515	532	535	590	564	629
<b>Kota Pontianak</b>	<b>515</b>	<b>532</b>	<b>2 127</b>	<b>2 157</b>	<b>1 742</b>	<b>2 739</b>

Catatan/Note: Angka Sementara (ASEM)/ Preliminary Figures

Sumber/Source: BPS, Statistik Pertanian Hortikultura SPH-TH/BPS-Statistics Indonesia, Agricultural Statistik for Horticulture SPH-TH

**Tabel**  
**Table** 5.1.10

**Produksi Tanaman Hias Menurut Kecamatan dan Jenis  
Tanaman di Kota Pontianak (tangkai), 2019 and 2020**  
*Production of Ornamental Plants by Subdistrict and Kind of  
Plant in Pontianak Municipality (stalks), 2019 and 2020*

Kecamatan Subdistrict	Anggrek Orchid		Krisan Chrysantemum		Mawar Rose	
	2019	2020 <sup>x</sup>	2019	2020 <sup>x</sup>	2019	2020 <sup>x</sup>
(1)	(2)	(3)	(4)	(5)	(6)	(7)
Pontianak Selatan	10 500	10 900	-	-	1 876	750
Pontianak Tenggara	14 250	11 250	-	-	1 200	975
Pontianak Timur	2 430	4 005	4 000	7 400	3 102	4 215
Pontianak Barat	7 505	12 255	-	-	7 152	25 157
Pontianak Kota	24 150	23 025	-	-	9 975	22 575
Pontianak Utara	794 340	691 350	4 300	9 100	5 280	5 430
<b>Kota Pontianak</b>	<b>853 175</b>	<b>752 785</b>	<b>8 300</b>	<b>16 500</b>	<b>28 585</b>	<b>59 102</b>



Lanjutan Tabel/Continued Table 5.1.10

Kecamatan Subdistrict	Sedap Malam Tuberose		Pedang-pedangan Sansevieria		Kamboja Jepang Adenium	
	2019	2020*	2019	2020*	2019	2020*
(1)	(8)	(9)	(10)	(11)	(12)	(13)
Pontianak Selatan	-	-	300	450	700	350
Pontianak Tenggara	-	-	950	600	750	475
Pontianak Timur	-	-	4 879	3 178	8 025	10 175
Pontianak Barat	-	-	4 639	7 670	21 591	49 413
Pontianak Kota	-	-	24 620	32 068	25 100	76 760
Pontianak Utara	33 643	34 034	19 140	17 688	22 775	25 025
<b>Kota Pontianak</b>	<b>33 643</b>	<b>34 034</b>	<b>54 528</b>	<b>61 654</b>	<b>78 941</b>	<b>162 198</b>

Catatan/Note: Angka Sementara (ASEM)/ Preliminary Figures

Sumber/Source: BPS, Statistik Pertanian Hortikultura SPH-TH/BPS-Statistics Indonesia, Agricultural Statistik for Horticulture SPH-TH

**Tabel 5.1.11 Luas Panen Tanaman Hias Menurut Jenis Tanaman di Kota Pontianak (m<sup>2</sup>), 2018–2020**  
**Harvested Area of Ornamental Plants by Kind of Plant in Pontianak Municipality (m<sup>2</sup>), 2018–2020**

Jenis Tanaman Kind of Plants	Satuan	2018	2019	2020*
(1)	(2)	(3)	(4)	(5)
Anggrek/ Orchid	m2	18 552	17 926	19 339
Anthurium Bunga/ Flamingo Lily Flower	m2	946	1 124	1 174
Anthurium Daun/ Anthurium	m2	847	1 755	2 177
Anyelir/ Carnation	m2	-	-	-
Balanceng/ Dieffenbacia	m2	-	-	-
Dracaena/ Dracaena	m2	-	-	-
Euphorbia/ Euphorbia	m2	-	-	-
Gladiol/ Gladiol	m2	-	-	-
Hanjuang/ Cordyline	m2	69	143	215
Herbras/ Gerbera	m2	-	2	2
Kamboja Jepang/ Adenium	m2	852	1 742	2 739
Keladi Hias/ Caladium	m2	-	-	-
Krisan/ Chrysantemum	m2	42	125	256
Mawar/ Rose	m2	995	1 558	3 020
Melati/ Jasmine	m2	1 447	1 531	1 888
Monstera/ Monstera	m2	100	182	219
Pakis/ Leather Leaf Fern	m2	439	242	238
Palem/ Palm*	pohon/ tree	312	1 308	2 404
Pedang-Pedangan/ Sansevieria	m2	1 022	2 127	2 157
Philodendron/ Philodendron	m2	-	-	-
Pisang-Pisangan/ Heliconia	m2	338	540	873
Sedap Malam/ Tuberose	m2	492	515	532
Soka/ Ixora	m2	199	240	285
Sri Rejeki/ Aglaonema	m2	261	785	1 989

Catatan/Notes: Angka Sementara (ASEM)/ Preliminary Figures

Sumber/Source: BPS, Statistik Pertanian Hortikultura SPH-TH/BPS-Statistics Indonesia, Agricultural Statistik for Horticulture SPH-TH

**Tabel** 5.1.12 **Produksi Tanaman Hias Menurut Jenis Tanaman di Kota Pontianak, 2018–2020**  
**Table** 5.1.12 **Production of Ornamental Plants by Kind of Plant in Pontianak Municipality, 2018–2020**

Jenis Tanaman Kind of Plants	Satuan	2018	2019	2020*
(1)	(2)	(3)	(4)	(5)
Anggrek/ Orchid	tangkai/ stalks	362 040	853 175	752 785
Anthurium Bunga/ Flamingo Lily Flower	tangkai/ stalks	9 849	24 566	28 030
Anthurium Daun/ Anthurium	pohon/ tree	17 278	57 685	81 092
Anyelir/ Carnation	tangkai/ stalks	-	-	-
Balanceng/ Dieffenbacia	pohon/ tree	-	-	-
Dracaena/ Dracaena	pohon/ tree	-	-	-
Euphorbia/ Euphorbia	pohon/ tree	-	-	-
Gladiol/ Gladiol	tangkai/ stalks	-	-	-
Hanjuang/ Cordyline	pohon/ tree	558	1 980	3 360
Herbras/ Gerbera	tangkai/ stalks	-	50	20
Kamboja Jepang/ Adenium	pohon/ tree	28 511	78 941	162 198
Keladi Hias/ Caladium	pohon/ tree	-	-	-
Krisan/ Chrysantemum	tangkai/ stalks	1 219	8 300	16 500
Mawar/ Rose	tangkai/ stalks	18 235	28 585	59 102
Melati/ Jasmine	kg	12 799	46 878	59 427
Monstera/ Monstera	pohon/ tree	248	763	797
Pakis/ Leather Leaf Fern	pohon/ tree	4 136	9 850	11 400
Palem/ Palm	pohon/ tree	1 090	3 839	19 566
Pedang-Pedangan/ Sansevieria	rumpun/ clumps	16 677	54 528	61 654
Philodendron/ Philodendron	pohon/ tree	-	-	-
Pisang-Pisangan/ Heliconia	tangkai/ stalks	4 871	8 378	13 663
Sedap Malam/ Tuberose	tangkai/ stalks	9 569	33 643	34 034
Soka/ Ixora	pohon/ tree	2 648	9 350	12 050
Sri Rejeki/ Aglaonema	pohon/ tree	2 884	12 459	29 032

Catatan/Note: Angka Sementara (ASEM)/ Preliminary Figures

Sumber/Source: BPS, Statistik Pertanian Hortikultura SPH-TH/BPS-Statistics Indonesia, Agricultural Statistik for Horticulture SPH-TH

**Tabel** 5.1.13 **Produksi Buah-buahan Menurut Kecamatan dan Jenis Tanaman di Kota Pontianak (kuintal), 2019 and 2020**  
**Table** *Production of Fruits by Subdistrict and Kind of Plant in Pontianak Municipality (kuintal), 2019 and 2020*

Kecamatan Subdistrict	Mangga/Mango		Durian/Durian	
	2019	2020*	2019	2020*
(1)	(2)	(3)	(4)	(5)
Pontianak Selatan	559	317	104	-
Pontianak Tenggara	201	70	28	-
Pontianak Timur	709	718	42	24
Pontianak Barat	4 446	4 160	1 694	68
Pontianak Kota	142	396	63	4
Pontianak Utara	545	395	86	54
<b>Kota Pontianak</b>	<b>6 602</b>	<b>6 056</b>	<b>2 017</b>	<b>150</b>

Lanjutan Tabel/*Continued Table* 5.1.13

Kecamatan Subdistrict	Jeruk Siam/ <i>Orange/Tangerine</i>		Pisang/ <i>Banana</i>	
	2019	2020*	2019	2020*
(1)	(6)	(7)	(8)	(9)
Pontianak Selatan	-	-	651	787
Pontianak Tenggara	-	-	603	619
Pontianak Timur	-	-	624	492
Pontianak Barat	2 202	1 640	6 313	10 615
Pontianak Kota	-	-	2 050	2 100
Pontianak Utara	2 604	1 828	3 355	2 956
<b>Kota Pontianak</b>	<b>4 806</b>	<b>3 468</b>	<b>13 596</b>	<b>17 569</b>

Lanjutan Tabel/*Continued Table* 5.1.13

Kecamatan Subdistrict	Pepaya/Papaya		Salak/Snakefruit	
	2019	2020*	2019	2020*
(1)	(10)	(11)	(12)	(13)
Pontianak Selatan	-	-	-	-
Pontianak Tenggara	-	-	-	-
Pontianak Timur	-	-	124	84
Pontianak Barat	214	440	-	-
Pontianak Kota	200	100	-	-
Pontianak Utara	125 520	123 056	-	-
<b>Kota Pontianak</b>	<b>125 934</b>	<b>123 596</b>	<b>124</b>	<b>84</b>

Lanjutan Tabel/*Continued Table* 5.1.13

Kecamatan <i>Subdistrict</i>	Nangka/Cempedak/ <i>Jackfruit</i>		Nenas/Pineapple	
	2019	2020*	2019	2020*
(1)	(10)	(11)	(12)	(13)
Pontianak Selatan	1 625	2 584	3 260	2 297
Pontianak Tenggara	2 036	1 997	139	137
Pontianak Timur	1 605	1 426	-	-
Pontianak Barat	12 900	23 900	-	-
Pontianak Kota	1 860	1 000	-	-
Pontianak Utara	3 421	4 229	28 768	28 072
<b>Kota Pontianak</b>	<b>23 447</b>	<b>35 136</b>	<b>32 167</b>	<b>30 506</b>

Catatan/*Note*: Angka Sementara (ASEM)/ Preliminary Figures

Sumber/*Source*: BPS, Statistik Pertanian Hortikultura SPH-BST/*BPS-Statistics Indonesia, Agricultural Statistic for Horticulture SPH-BST*

**Tabel**  
**Table** 5.1.14

**Produksi Buah–Buahan dan Sayuran Tahunan Menurut Jenis Tanaman di Kota Pontianak (kuintal), 2018–2020**  
**Production of Annual Fruits and Vegetables by Kind of Plant in Pontianak Municipality (kuintal), 2018–2020**

Jenis Tanaman <i>Kind of Plants</i>	2018	2019	2020*
(1)	(2)	(3)	(4)
Alpukat/ Avocado	-	-	-
Anggur/ Grape	-	-	-
Apel/ Apple	-	-	-
Belimbing/ Star Fruit	1 158	1 288	1 721
Duku/Langsat/Kokosan/ Duku	2 105	2 851	1 076
Durian/ Durian	3 185	2 017	150
Jambu Air/ Water Apple	2 648	2 721	3 933
Jambu Biji/ Guava	2 055	2 822	3 469
Jengkol/ Jengkol	49	21	10
Jeruk Besar/ Pomelo	1 125	1 172	1 388
Jeruk Siam/Kepron/ Orange/Tangerine	4 363	4 806	3 468
Mangga/ Mango	6 891	6 602	6 056
Manggis/ Mangosteen	797	806	400
Markisa/Konyal/ Passion fruit	-	-	10
Melinjo/ Gnetum/Melinjo	2 613	4 651	4 692
Nangka/Cempedak/ Jackfruit	17 715	23 447	35 136
Nenas/ Pineapple	18 312	32 167	30 506
Pepaya/ Papaya	101 337	125 934	123 596
Petai/ Twisted Cluster Bean	338	389	851
Pisang/ Banana	12 642	13 596	17 569
Rambutan/ Rambutan	29 066	13 628	1 021
Salak/ Snakefruit	143	124	84
Sawo/ Sapodilla/Sawo	4 228	4 566	6 040
Sirsak/ Soursoop	1 517	1 570	1 542
Sukun/ Breadfruit	447	384	346

Catatan/Note: Angka Sementara (ASEM)/ Preliminary Figures

Sumber/Source: BPS, Statistik Pertanian Hortikultura SPH-BST/BPS-Statistics Indonesia, Agricultural Statistic for Horticulture SPH-BST



**5.2 PERKEBUNAN  
ESTATE CROPS**

**Tabel 5.2.1 Luas Areal Tanaman Perkebunan Menurut Kecamatan dan Jenis Tanaman di Kota Pontianak (ha), 2019 dan 2020**  
*Planted Area of Estate Crops by Subdistrict and Type of Crops in Pontianak Municipality (ha), 2019 dan 2020*

Kecamatan Subdistrict	Kelapa Sawit/Oil Palm		Kelapa/Coconut	
	2019	2020	2019	2020
(1)	(2)	(3)	(4)	(5)
Pontianak Selatan	-	-	-	-
Pontianak Tenggara	-	-	-	-
Pontianak Timur	-	-	-	-
Pontianak Barat	-	-	-	-
Pontianak Kota	-	-	-	-
Pontianak Utara	-	-	-	-
<b>Kota Pontianak</b>	-	-	-	-

Lanjutan Tabel/*Continued Table* 5.2.1

Kecamatan Subdistrict	Karet/Rubber		Kopi/Coffee	
	2019	2020	2019	2020
(1)	(6)	(7)	(8)	(9)
Pontianak Selatan	-	-	-	-
Pontianak Tenggara	-	-	-	-
Pontianak Timur	-	-	-	-
Pontianak Barat	-	-	-	-
Pontianak Kota	-	-	-	-
Pontianak Utara	-	-	-	-
<b>Kota Pontianak</b>	-	-	-	-

Lanjutan Tabel/*Continued Table 5.2.1*

Kecamatan <i>Subdistrict</i>	Kakao/ <i>Cocoa</i>		Tebu/ <i>Sugar cane</i>	
	2019	2020	2019	2020
(1)	(10)	(11)	(12)	(13)
Pontianak Selatan	-	-	-	-
Pontianak Tenggara	-	-	-	-
Pontianak Timur	-	-	-	-
Pontianak Barat	-	-	-	-
Pontianak Kota	-	-	-	-
Pontianak Utara	-	-	-	-
<b>Kota Pontianak</b>	-	-	-	-

Lanjutan Tabel/*Continued Table* 5.2.1

Kecamatan <i>Subdistrict</i>	Teh/ <i>Tea</i>		Tembakau/ <i>Tobacco</i>	
	2019	2020	2019	2020
(1)	(14)	(15)	(16)	(17)
Pontianak Selatan	-	-	-	-
Pontianak Tenggara	-	-	-	-
Pontianak Timur	-	-	-	-
Pontianak Barat	-	-	-	-
Pontianak Kota	-	-	-	-
Pontianak Utara	-	-	-	-
<b>Kota Pontianak</b>	-	-	-	-

Sumber/*Source*: Direktorat Jenderal Perkebunan/*Directorate General of Estates*

**Tabel**  
**Table** 5.2.2

**Produksi Perkebunan Menurut Kecamatan dan Jenis Tanaman di Kota Pontianak (ton), 2019 dan 2020**  
**Production of Estate by Subdistrict and Type of Crops in Pontianak Municipality (ton), 2019 and 2020**

Kecamatan Subdistrict	Kelapa Sawit/Oil Palm		Kelapa/Coconut	
	2019	2020	2019	2020
(1)	(2)	(3)	(4)	(5)
Pontianak Selatan	-	-	-	-
Pontianak Tenggara	-	-	-	-
Pontianak Timur	-	-	-	-
Pontianak Barat	-	-	-	-
Pontianak Kota	-	-	-	-
Pontianak Utara	-	-	-	-
<b>Kota Pontianak</b>	-	-	-	-

Lanjutan Tabel/*Continued Table* 5.2.2

Kecamatan Subdistrict	Karet/Rubber		Kopi/Coffee	
	2019	2020	2019	2020
(1)	(6)	(7)	(8)	(9)
Pontianak Selatan	-	-	-	-
Pontianak Tenggara	-	-	-	-
Pontianak Timur	-	-	-	-
Pontianak Barat	-	-	-	-
Pontianak Kota	-	-	-	-
Pontianak Utara	-	-	-	-
<b>Kota Pontianak</b>	-	-	-	-

Lanjutan Tabel/*Continued Table* 5.2.2

Kecamatan <i>Subdistrict</i>	Kakao/ <i>Cocoa</i>		Tebu/ <i>Sugar cane</i>	
	2019	2020	2019	2020
(1)	(10)	(11)	(12)	(13)
Pontianak Selatan	-	-	-	-
Pontianak Tenggara	-	-	-	-
Pontianak Timur	-	-	-	-
Pontianak Barat	-	-	-	-
Pontianak Kota	-	-	-	-
Pontianak Utara	-	-	-	-
<b>Kota Pontianak</b>	-	-	-	-

Lanjutan Tabel/*Continued Table* 5.2.2

Kecamatan <i>Subdistrict</i>	Teh/ <i>Tea</i>		Tembakau/ <i>Tobacco</i>	
	2019	2020	2019	2020
(1)	(14)	(15)	(16)	(17)
Pontianak Selatan	-	-	-	-
Pontianak Tenggara	-	-	-	-
Pontianak Timur	-	-	-	-
Pontianak Barat	-	-	-	-
Pontianak Kota	-	-	-	-
Pontianak Utara	-	-	-	-
<b>Kota Pontianak</b>	-	-	-	-

Sumber/*Source*: Direktorat Jenderal Perkebunan/*Directorate General of Estates*



**5.3 PERTANIAN, KEHUTANAN, PETERNAKAN, DAN PERIKANAN  
AGRICULTURE, FORESTRY, LIVESTOCK, AND FISHERY**

**Tabel 5.3.1 Luas Panen, Produktivitas, dan Produksi Padi Menurut Kecamatan di Kota Pontianak (ha), 2020**  
*Harvested Area, Productivity, dan Production of Paddy by Subdistrict in Pontianak Municipality (ha), 2020*

Kecamatan Subdistrict	Luas Panen (ha) Harvested Area (ha)	Produktivitas (ton/ha) Productivity (ton/ha)	Produksi (ton) Production (ton)
(1)	(2)	(3)	(4)
Pontianak Selatan	-	...	...
Pontianak Tenggara	11,9	...	...
Pontianak Timur	12,8	...	...
Pontianak Barat	70	...	...
Pontianak Kota	9,9	...	...
Pontianak Utara	72	...	...
<b>Kota Pontianak</b>	<b>176,8</b>	...	...

Sumber/Source: BPS, Laporan Statistik Pertanian (SP) Tanaman Pangan/BPS-Statistics Indonesia, Agriculture Statistic Report of Food Crops

**Tabel**  
**Table** 5.3.2**Produksi Padi<sup>1</sup> dan Beras Menurut Kecamatan di Kota Pontianak (ha), 2020**  
**Paddy and Rice Production<sup>1</sup> by Subdistrict in Pontianak Municipality (ha), 2020**

<b>Kecamatan Subdistrict</b>	<b>Produksi Padi (ton GKG) Paddy Production (ton GKG)</b>	<b>Produksi Padi Setara Beras (ton) Rice Equivalent Production (ton)</b>
(1)	(2)	(3)
Pontianak Selatan	NA	NA
Pontianak Tenggara	NA	NA
Pontianak Timur	NA	NA
Pontianak Barat	NA	NA
Pontianak Kota	NA	NA
Pontianak Utara	NA	NA
<b>Kota Pontianak</b>	<b>NA</b>	<b>NA</b>

Catatan/Note: <sup>1</sup> Kualitas produksi gabah kering giling/*The production is in term of dry unhusked paddy*

Sumber/Source: BPS, Laporan Statistik Pertanian (SP) Tanaman Pangan/BPS-Statistics Indonesia, Agriculture Statistic Report of Food Crops

**Tabel** 5.3.3 **Produksi Jagung dan Kedelai Menurut Kecamatan di Kota Pontianak (ha), 2020**  
**Production of Maize and Soybeans by Subdistrict in Pontianak Municipality (ha), 2020**

<b>Kecamatan Subdistrict</b>	<b>Produksi Jagung (ton) Maize Production (ton)</b>	<b>Produksi Kedelai (ton) Soybeans Production (ton)</b>
(1)	(2)	(3)
Pontianak Selatan	NA	NA
Pontianak Tenggara	NA	NA
Pontianak Timur	NA	NA
Pontianak Barat	NA	NA
Pontianak Kota	NA	NA
Pontianak Utara	NA	NA
<b>Kota Pontianak</b>	<b>NA</b>	<b>NA</b>

Sumber/Source: BPS, Laporan Statistik Pertanian (SP) Tanaman Pangan/BPS-Statistics Indonesia, Agriculture Statistic Report of Food Crops

**Tabel**  
**Table** 5.3.4**Populasi Ternak Menurut Kecamatan dan Jenis Ternak di Kota Pontianak, 2020**  
**Kind and Livestock Population in Pontianak Municipality by Subdistrict, 2020**

Kecamatan Subdistrict	Sapi Potong Beef Cattle	Sapi Perah Dairy Cows	Kambing Goat	Babi Pig
(1)	(2)	(3)	(4)	(5)
Pontianak Selatan	263	-	306	-
Pontianak Tenggara	90	-	283	-
Pontianak Timur	261	-	255	-
Pontianak Barat	331	-	219	-
Pontianak Kota	447	-	312	-
Pontianak Utara	960	4	432	1 525
<b>Jumlah</b>	<b>2020</b>	<b>4</b>	<b>1 807</b>	<b>1 525</b>
<b>Total</b>	<b>2019</b>	<b>-</b>	<b>1 628</b>	<b>1 386</b>
	<b>2018</b>	<b>-</b>	<b>1 611</b>	<b>196</b>
	<b>2017</b>	<b>-</b>	<b>1 534</b>	<b>146</b>

Catatan/Notes: Data Sementara

Sumber/Source: Dinas Pangan, Pertanian, dan Perikanan Kota Pontianak

**Tabel 5.3.5** **Populasi Unggas Menurut Kecamatan dan Jenis Ternak di Kota Pontianak, 2020**  
**Population of Poultry in Pontianak Municipality by Subdistrict and Kind of Poultry, 2020**

Kecamatan Subdistrict	Ayam Kampung Kampong Chicken	Ayam Petelor Laying Hens	Ayam Pedaging Broilers	Itik Duck	
(1)	(2)	(3)	(4)	(5)	
Pontianak Selatan	3 682	-	6 917	1 120	
Pontianak Tenggara	526	-	13 921	51	
Pontianak Timur	2 034	-	6 177	967	
Pontianak Barat	3 315	-	20 127	497	
Pontianak Kota	4 028	-	8 700	2 608	
Pontianak Utara	4 548	4 500	4 341 148	1 083	
<b>Jumlah</b>	<b>2020</b>	<b>18 133</b>	<b>4 500</b>	<b>4 396 990</b>	<b>6 326</b>
<b>Total</b>	<b>2019</b>	<b>18 061</b>	<b>4 500</b>	<b>5 512 775</b>	<b>6 631</b>
	<b>2018</b>	<b>17 882</b>	<b>4 500</b>	<b>5 458 192</b>	<b>6 656</b>
	<b>2017</b>	<b>17 361</b>	<b>-</b>	<b>7 685 878</b>	<b>6 565</b>

Catatan/Notes: Data Sementara

Sumber/Source: Dinas Pangan, Pertanian, dan Perikanan Kota Pontianak

**Tabel 5.3.6** Jumlah Ternak yang dipotong Menurut Kecamatan dan Jenis Ternak di Kota Pontianak, 2020  
**Number of Livestock Slaughtered by Subdistrict and Kind of Livestock in Pontianak Municipality, 2020**

Kecamatan Subdistrict	Sapi Potong Beef Cattle	Sapi Perah Dairy Cows	Kambing Goat	Babi Pig	
(1)	(2)	(3)	(4)	(5)	
Pontianak Selatan	209	-	212	-	
Pontianak Tenggara	255	-	1 006	-	
Pontianak Timur	165	-	146	-	
Pontianak Barat	2 892	-	342	-	
Pontianak Kota	396	-	1 782	-	
Pontianak Utara	1 700	-	5 461	14 262	
<b>Jumlah Total</b>	<b>2020</b>	<b>5 617</b>	<b>-</b>	<b>8 949</b>	<b>14 262</b>
	<b>2019</b>	<b>6 626</b>	<b>-</b>	<b>8 015</b>	<b>14 486</b>
	<b>2018</b>	<b>7 274</b>	<b>-</b>	<b>8 471</b>	<b>12 546</b>
	<b>2017</b>	<b>7 425</b>	<b>-</b>	<b>8 075</b>	<b>12 539</b>

Sumber/Source: Dinas Pangan, Pertanian, dan Perikanan Kota Pontianak

**Tabel** 5.3.7 **Produksi Daging, Telur, Susu dan Kulit Menurut Jenis Ternak di Kota Pontianak, 2017-2020**  
**Table** 5.3.7 **Production of Meat, Egg, Milk, and Leather by Kind of Livestock in Pontianak Municipality, 2017-2020**

Jenis Ternak Type of Livestock	2017	2018	2019	2020
(1)	(2)	(3)	(4)	(5)
<b>I. Daging (Kg)</b>	11 594 200	11 105 623	9 015 743	8 135 356
1. Sapi	1 126 818	1 104 120	1 005 761	863 205
2. Kambing	107 073	119 949	113 492	126 717
3. Ayam (Ras+Buras)	9 339 407	8 819 653	6 683 355	5 954 005
4. Itik	53 563	93 977	95 540	91 116
5. Babi	967 339	967 924	1 117 595	1 100 313
<b>II. Telur (Butir)</b>	-	-	60 210	60 812
1. Ayam Buras	-	-	-	-
2. Ayam Ras Petelur	-	-	60 210	60 812
3. Itik	-	-	-	-
4. Burung Puyuh	-	-	-	-
<b>III. Susu (Liter)</b>	-	-	-	-
1. Sapi Perah	-	-	-	-
<b>IV. Kulit (Lembar)</b>	1 424	-	-	-
1. Sapi	1 424	-	-	-
2. Kambing	-	-	-	-

Sumber/Source: Dinas Pangan, Pertanian, dan Perikanan Kota Pontianak

**Tabel**  
**Table** 5.3.8**Produksi Perikanan Tangkap di Kota Pontianak (ton),  
2018-2020**  
**Fishery Production in Pontianak Municipality (ton), 2018-  
2020**

	<b>Jenis Ikan</b>	<b>2018*</b>	<b>2019*</b>	<b>2020</b>
	<b>(1)</b>	<b>(2)</b>	<b>(3)</b>	<b>(4)</b>
1	Alu-Alu	6,47	30,89	26,24
2	Angsam	-	-	-
3	Anjang-Anjang	0,7	-	-
4	Banyar	-	-	-
5	Baong	-	13,89	-
6	Barakuda	-	-	-
7	Baronang	0,26	17,6	10,82
8	Batu (Kuning-Kuning)	9,82	-	-
9	Baung	-	-	-
10	Bawal Hitam	-	-	-
11	Bawal Putih	-	-	-
12	Belanak	-	-	11,67
13	Bentong	-	-	-
14	Bengak	-	13,57	-
15	Beronang Kuning	-	-	-
16	Beronang Lingkis	-	-	-
17	Biji Nangka / Sabun-Sabun	1,74	32,05	17,85
18	Biji Nangka Karang	-	-	-
19	Binatang Berkulit Keras Lainnya	-	-	-
20	Binatang Berkulit Lunak Lainnya	-	-	-
21	Birai	11,89	26,06	-
22	Bonak	1,36	-	-
23	Cakalang	-	-	24,81
24	Cucut Botol	-	-	-
25	Cucut Lanyam	-	-	-



Lanjutan Tabel/Continued Table 5.3.8

	<b>Jenis Ikan</b>	<b>2018*</b>	<b>2019*</b>	<b>2020</b>
	(1)	(2)	(3)	(4)
26	Cucut Martil/Capingan	-	-	-
27	Cucut Tikus/Cucut Monyet	-	-	-
28	Cumi-Cumi	-	-	-
29	Daun Bambu/Talang-Talang	-	-	27,55
30	Daun-Daun	1,81	-	-
31	Duri	-	18,08	-
32	Ekor Kuning/Pisang-Pisang	7,88	11,87	18,98
33	Gentong	2,18	10,36	-
34	Geronggong	0,01	-	-
35	Gerot-Gerot	-	-	-
36	Golok-Golok	-	-	-
37	Gulamah/Tigawaja/Seiko	-	-	17,69
38	Gentong	-	-	-
39	Hiu	2,82	-	-
40	Hiu Mejan	0,11	-	-
41	Ikan Beronang	-	-	-
42	Ikan Gaji	-	-	-
43	Ikan Gergaji	-	-	-
44	Ikan Lainnya	-	-	-
45	Ikan Lidah	-	-	-
46	Ikan Terbang	-	-	-
47	Japuh	-	-	-
48	Juara	-	5,12	-
49	Julung-Julung	-	-	-
50	Kacang-Kacang	2,92	2,12	-
51	Kakap Batu	1,38	0,47	14,56
52	Kakap Merah	1,5	26,32	-
53	Kakap Merah (Kecil)	0,04	-	-
54	Kakap Merah (Angsam)	7,76	5,21	-
55	Kakap Merah (Semerah)	17,57	20,75	-

Lanjutan Tabel/*Continued Table* 5.3.8

Jenis Ikan		2018*	2019*	2020
(1)	(2)	(3)	(4)	(4)
56	Kakap Merah / Bambang	3,42	4,65	32,87
57	Kakap Putih	-	-	17,57
58	Kapas-Kapas	-	-	-
59	Kebali	-	8,99	-
60	Kelabau	-	11,47	-
61	Kelarau	12,35	59,36	-
62	Kembung/Kelarau	1,95	2,26	9,30
63	Kenyar	-	-	-
64	Kepiting	-	-	-
65	Kerang Darah	-	-	-
66	Kerang Hijau	-	-	-
67	Kerang Mutiara/Tapis-Tapis	-	-	-
68	Kerapu	0,63	25,02	0,67
69	Kerapu Balong	-	-	6,51
70	Kerapu Batu	8,42	2,19	-
71	Kerapu Bebek	-	-	-
72	Kerapu Bola	7,9	2,14	-
73	Kerapu Gepeng	2,7	1,56	-
74	Kerapu Hitam	8,65	5,96	-
75	Kerapu Karang	-	-	-
76	Kerapu Lumpur	-	-	14,41
77	Kerapu Sunu	-	-	12,90
78	Kerisi	3,49	3,25	-
79	Kerong-Kerong	-	-	-
80	Ketambak	9,22	9,63	-
81	Ketambak Batu	0,01	-	-
82	Ketang	16,31	6,75	-
83	Keting	-	-	-
84	Kuniran	-	-	-
85	Kurau	-	-	-

Lanjutan Tabel/Continued Table 5.3.8

	<b>Jenis Ikan</b>	<b>2018<sup>a</sup></b>	<b>2019<sup>a</sup></b>	<b>2020</b>
	<b>(1)</b>	<b>(2)</b>	<b>(3)</b>	<b>(4)</b>
86	Kurisi	-	13,38	16,11
87	Kuro/Senangin	-	-	15,19
88	Kuwe/Manyok	8,5	18,57	21,74
89	Lais	-	8,55	-
90	Layang	-	-	-
91	Layaran	-	2,28	0,06
92	Layur/Bayur	-	-	12,17
93	Lemadang	-	-	-
94	Lemuru	-	-	-
95	Lencam	-	-	14,27
96	Lisong	-	-	-
97	Lola/Susu Bundar	-	-	-
98	Lolosi Biru	-	-	-
99	Madidihang	-	-	-
100	Mako	-	-	-
101	Malong	-	-	-
102	Manyung	18,16	12,47	-
103	Manyung Besar/Otek	-	45,49	39,22
104	Marlin	0,3	-	-
105	Mata Besar/Swanggi/Gentong	-	-	11,70
106	Mayok Sabun	0,14	-	-
107	Merah (Tumpu)	2,1	-	-
108	Napoleon	0,92	-	-
109	Nomei/Lomei	-	-	-
110	Otek	12,83	-	-
111	Paku-Paku	-	7,77	-
112	Panyu	-	-	-
113	Parang-Parang	-	-	-
114	Pari	1,23	3,77	0,16
115	Pari Burung	-	-	-

Lanjutan Tabel/*Continued Table 5.3.8*

Jenis Ikan		2018 <sup>a</sup>	2019 <sup>a</sup>	2020
(1)	(2)	(3)	(4)	(4)
116	Pari Hidung Sekop	-	-	-
117	Pari Kekeh	-	-	-
118	Pari Kelelawar	-	-	-
119	Pari Kembang/Pari Macan	-	-	-
120	Pase-Pase	0,35	-	-
121	Paten	-	-	-
122	Pedang	-	-	-
123	Peperek	-	-	-
124	Pinjalo	-	-	-
125	Puput	-	-	-
126	Rajungan	-	-	-
127	Sabun-Sabun	16,28	9,39	-
128	Sebelah	-	-	-
129	Seiko	35,45	50,16	-
130	Selanget	-	-	-
131	Selar Kuning	-	-	25,72
132	Selayar	0,93	-	-
133	Seluang	-	6,09	-
134	Semekah	-	0,14	-
135	Senuk	-	-	1,26
136	Serinding Tembakau	-	-	-
137	Setuhuk Biru	-	-	-
138	Setuhuk Hitam	-	-	-
139	Setuhuk Loreng	-	-	-
140	Siengseng	-	-	-
141	Simping	-	-	-
142	Siro	-	-	-
143	Sotong	37,78	8,26	-
144	Sunglir	-	-	-
145	Sunuk	-	0,29	-

Lanjutan Tabel/Continued Table 5.3.8

Jenis Ikan		2018*	2019*	2020
(1)	(2)	(3)	(4)	
146	Sunuk Merah (A)	-	-	-
147	Talang	9,8	29,96	-
148	Tambak	0,02	-	-
149	Tamban	3,18	-	-
150	Tembang	-	-	-
151	Tenggiri	28,91	65,78	64,16
152	Tenggiri Batang	-	-	-
153	Tenggiri Papan	-	-	-
154	Teri	-	-	-
155	Terubuk	-	-	-
156	Tetengek	4,9	-	20,17
157	Tilan	-	4,74	-
158	Timun/Timunan/Jambian/Umela	-	-	3,55
159	Timun-Timun	32	39,2	-
160	Tiram	-	-	-
161	Toman Tose	9,21	2,25	-
162	Tongkol	0,01	58,73	31,39
163	Tongkol Abu-Abu	-	-	-
164	Tongkol Hitam	1,84	-	-
165	Tongkol Komo	-	-	-
166	Tongkol Krai	-	-	-
167	Tongkol Putih	3,56	-	-
168	Tuna Mata Besar	-	-	-
169	Tuna Sirip Biru Selatan	-	-	-
170	Udang Barong/Udang Karang	-	-	-
171	Udang Bulan	-	10,77	-
172	Udang Dogol	-	-	-
173	Udang Galah	-	1,6	-
174	Udang Galah (A1)	-	-	-
175	Udang Galah (A2)	-	-	-

Lanjutan Tabel/*Continued Table* 5.3.8


<b>Jenis Ikan</b>		<b>2018<sup>a</sup></b>	<b>2019<sup>a</sup></b>	<b>2020</b>
(1)	(2)	(3)	(4)	(4)
176	Udang Galah (B1)	-	-	-
177	Udang Galah (B2)	-	-	-
178	Udang Kuning	-	-	-
179	Udang Lainnya	-	-	-
180	Udang Merah	-	-	-
181	Udang Putih	-	-	-
182	Udang Putih/Jerbung	-	-	-
183	Udang Ratu/Raja	-	-	-
184	Udang Rosok	-	-	-
185	Udang Sudu	-	-	-
186	Udang Wangkang	-	-	-
187	Udang Windu	-	-	-

Sumber/*Source*: Dinas Pangan, Pertanian, dan Perikanan Kota Pontianak

**Tabel** 5.3.9 **Jumlah Kapal Menurut Jenis Kapal di Kota Pontianak, 2018-2020**  
**Table** **Number of Boat/Ship in Pontianak Municipality, 2018-2020**

<i>Jenis Perahu/Kapal</i>	2018	2019	2020
(1)	(3)	(4)	(5)
<b>1 Perahu Tanpa Motor</b>			
* Kecil	-	-	-
* Sedang	-	-	-
* Besar	-	-	-
<b>2 Motor Tempel</b>	67	68	108
<b>3 Kapal Motor</b>		-	-
* KM 0-5 GT	22	22	22
* KM 5 - 10 GT	-	-	-
* KM 10 - 20 GT	-	-	-
* KM 20-30 GT	-	-	-
* KM 30 GT keatas	-	-	-

Sumber/Source: Dinas Pangan, Pertanian, dan Perikanan Kota Pontianak



**INDUSTRI, PERTAMBANGAN, DAN ENERGI**  
**INDUSTRY, MINING, AND ENERGY**



**Perusahaan Industri Besar Sedang  
Tahun 2019**

**35** perusahaan



**Jumlah Tenaga Kerja Industri Besar Sedang  
Tahun 2019**

**2 740** orang



**Jumlah Air Disalurkan  
PERUMDA Air Minum  
Tirta Khatulistiwa**

**37 144 442** m<sup>3</sup>

**Jumlah Pelanggan**

**135 131** orang



**Jumlah Produksi Listrik  
PT. PLN**

**1 624 410 685** kWh

**Jumlah Pelanggan  
Desember 2020**

**531 123** orang





**PENJELASAN TEKNIS**

1. **Industri manufaktur** adalah suatu kegiatan ekonomi yang melakukan kegiatan mengubah suatu barang dasar secara mekanis, kimia, atau dengan tangan sehingga menjadi barang jadi/setengah jadi, dan atau barang yang kurang nilainya menjadi barang yang lebih tinggi nilainya, dan sifatnya lebih dekat kepada pemakai akhir. Termasuk dalam kegiatan ini adalah jasa industri dan pekerjaan perakitan.
2. **Jasa industri** adalah kegiatan industri yang melayani keperluan pihak lain. Pada kegiatan ini bahan baku disediakan oleh pihak lain sedangkan pihak pengolah hanya melakukan pengolahannya dengan mendapat imbalan sebagai balas jasa (upah maklon).
3. **Perusahaan atau usaha industri** adalah suatu unit (kesatuan) usaha yang melakukan kegiatan ekonomi, bertujuan menghasilkan barang atau jasa, terletak pada suatu bangunan atau lokasi tertentu, dan mempunyai catatan administrasi tersendiri mengenai produksi dan struktur biaya serta ada seorang atau lebih yang bertanggung jawab atas usaha tersebut.
4. Industri manufaktur dikelompokkan ke dalam 4 golongan berdasarkan banyaknya pekerja, yaitu: industri besar (100 orang pekerja atau lebih), industri

**TECHNICAL NOTES**

1. **Manufacturing industry** is defined as an economic activity processing basic goods mechanically, chemicals or manually into final or intermediate goods. It is also defined as processing of lower value goods into higher value goods as final or intermediate products. The activities also include services for manufacturing and assembling.
2. **Services for manufacturing** is defined as a manufacturing activity which serving other manufacturing establishments. In this case, raw materials are supplied by others while the workers are paid as a compensation for processing raw materials.
3. A **manufacturing establishment** is defined as a production unit engaged in economic activity, producing goods or services, located in a building or in a certain location, keeping a business record concerning the production and cost structure, and having a person or more that are responsible to those activities.
4. **Manufacturing industries** are categorized into four groups, based on the number of employees: large scale manufacturing (100 employees or more), medium scale

sedang/menengah (20–99 orang pekerja), industri kecil (5–19 orang pekerja), dan industri mikro (1–4 orang pekerja).

5. **Pelanggan** adalah individu atau kelompok, baik rumah tangga, perusahaan atau institusi non profit yang membeli air bersih dari perusahaan air bersih.
6. **Air disalurkan** adalah volume air bersih dari perusahaan air bersih.
7. **Kapasitas listrik terpasang** adalah total kapasitas dari seluruh mesin pembangkit listrik yang dioperasikan. Listrik yang dibangkitkan adalah jumlah listrik yang dibangkitkan oleh seluruh mesin pembangkit listrik dan dinyatakan dalam satuan dasar Watt/jam.
8. **Jumlah listrik/gas/air bersih yang terjual** adalah banyaknya listrik/gas/air bersih yang disalurkan kepada para pelanggan

*manufacturing (20–99 employees), small scale manufacturing (5–19 employees), and micro industry (1–4 employees).*

5. **Customers** are individuals or groups, whether household, company or non-profit institutions that buy water supply from water supply establishment.
6. **Distributed water** is the volume of water supply from water supply establishment.
7. **Installed electric** is the total of all operated power plants machines. *Electricity generated is the amount of electricity generated by all power plant engine in Watt hours standard unit.*
8. **Sold electric / gas / cleaned water** is total electric / gas / cleaned water distributed to customers.

**ULASAN****DESCRIPTION****1. Perindustrian**

Data industri Kota Pontianak yang terdapat dalam sub bab ini bersumber pada data yang dikumpulkan melalui Survei Perusahaan Industri Besar dan Sedang Tahunan Badan Pusat Statistik, dimana kategori industri yang digunakan adalah sebagai berikut :

- Industri Besar mempunyai tenaga kerja 100 orang atau lebih
- Industri Sedang dengan tenaga kerja 20 – 99 orang
- Industri Kecil dengan tenaga kerja 5 – 19 orang
- Industri Mikro dengan tenaga kerja 1 – 4 orang.

Jumlah perusahaan Industri Besar Sedang di Kota Pontianak pada kondisi terakhir tahun 2020 adalah sebanyak 35 perusahaan, 22 perusahaan diantaranya terletak di Kecamatan Pontianak Utara, 4 perusahaan di Kecamatan Pontianak Selatan dan Kecamatan Pontianak Kota, 3 perusahaan di Kecamatan Pontianak Timur, dan 2 perusahaan di Kecamatan Pontianak Barat.

Tenaga kerja yang diserap oleh perusahaan Industri Besar Sedang tersebut berjumlah 2.740 orang keadaan tahun 2019.

**2. Industry**

*Data of Industry that is presented in this subchapter are collected through the Large and Medium Scale Industry Survey that has been done annually by BPS. The industries category are as follows :*

- *Large scale Industry, consists of 100 employees or more*
- *Medium scale industry, consists of 20 - 99 employees*
- *Small scale industry, consists of 5 - 19 employees*
- *Micro industry, consists of 1 – 4 employees*

*The number of Medium Large Industrial companies in Pontianak City in the last condition in 2020 was 35 companies, 22 of which are located in North Pontianak District, 4 companies in South Pontianak District and Pontianak City District, 3 companies in East Pontianak District, and 2 companies in Kecamatan West Pontianak.*

*The workforce absorbed by the Medium Large Industrial company is 2,740 people in 2019.*

## 2. Energi

Berdasarkan data yang diperoleh dari PT. PLN (Persero) Wilayah Kalimantan Barat Area Pontianak, bahwa pada kondisi akhir tahun 2020 yakni Bulan Desember, ada sebanyak 531.123 pelanggan yang tercatat di PT. PLN. Pelanggan ini meliputi Rumah Tangga, Industri, Perkantoran, Bisnis, Sosial, dan pelanggan Prabayar, sesuai tabel 6.2.2

Produksi listrik PLN yang terjual selama tahun 2020 adalah sebanyak 618.366.013 KWH, dimana golongan pelanggan yang paling banyak menggunakan listrik PLN adalah golongan rumah tangga dengan konsumsi listrik sebanyak 31,68 persen dari total listrik yang diproduksi PLN, sedangkan pelanggan listrik kelas industri hanya mengkonsumsi listrik sebesar 4,78 persen sesuai tabel 6.1.3.

## 3. Air

Berdasarkan data yang diperoleh dari PERUMDA Air Minum Tirta Khatulistiwa bahwa kondisi akhir tahun 2020 ada sebanyak 135.131 pelanggaran dimana ada sebagian pelanggan wilayah Kubu Raya yang termasuk di dalamnya sesuai tabel 6.3.1

## 2. Energy

*Based on data obtained from PT. PLN (Persero) West Kalimantan Region Pontianak Area, that at the end of 2020, namely December, there were 531,123 customers registered at PT. PLN. These customers include Household, Industrial, Office, Business, Social, and Prepaid customers*

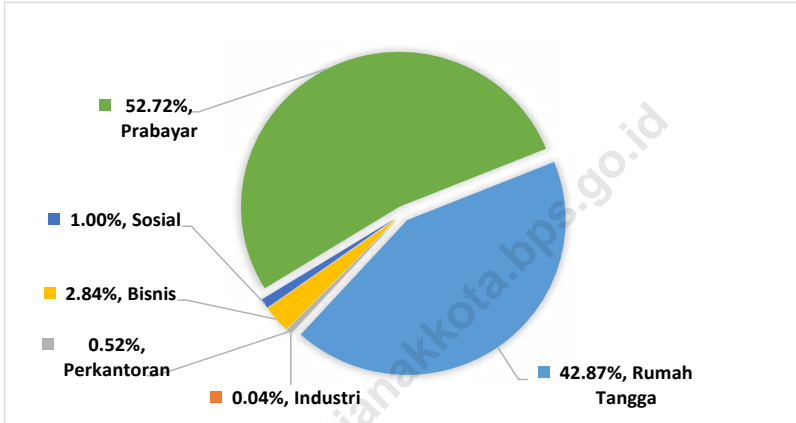
*PLN electricity production sold during 2020 amounted to 618,366,013 KWH, where the class of customers who use the most PLN electricity is the household group with electricity consumption of 31.68 percent of the total electricity produced by PLN, while industrial class electricity customers only consume electricity amounted to 4.78 percent (table 6.1.3).*

## 3. Water

*Based on data obtained from PERUMDA Air Minum Tirta Khatulistiwa, the condition at the end of 2020 there were 135,131 violations where there were some customers in the Kubu Raya area who were included in it according to table 6.3.1*

**Gambar**  
**Figures** 6

**Persentase Produksi Listrik PLN yang Terjual menurut Golongan Pelanggan di Kota Pontianak, 2020**  
*Percentage of PLN Electricity Sold by Customer Group in Pontianak Municipality, 2020*



**Tabel**  
**Table** 6.1.1

**Daya Terpasang, Produksi, dan Distribusi Listrik PT. PLN (Persero) pada Cabang/Ranting PLN Menurut Kecamatan di Kota Pontianak, 2020**  
**Installed Electricity Power, Production, and Distribution of PT. PLN (Persero) at PLN Branch by Subdistrict in Pontianak Municipality, 2020**

Kecamatan Subdistrict	Daya Terpasang Installed Electricity Power (KW)	Produksi Listrik Electricity Production (KWh)	Listrik Terjual Electricity Sold (KWh)	Dipakai Sendiri Own Used (KWh)	Susut/Hilang Shrinkage/Lost (KWh)
(1)	(2)	(3)	(4)	(5)	(6)
Pontianak Selatan	NA	NA	NA	NA	NA
Pontianak Tenggara	NA	NA	NA	NA	NA
Pontianak Timur	NA	NA	NA	NA	NA
Pontianak Barat	NA	NA	NA	NA	NA
Pontianak Kota	NA	NA	NA	NA	NA
Pontianak Utara	NA	NA	NA	NA	NA
<b>Kota Pontianak</b>	<b>...</b>	<b>1 546 191 504</b>	<b>1 082 081 104</b>	<b>630 567</b>	<b>137 405 415</b>

Catatan/Notes: Data ini merupakan gabungan dari 3 Unit Layanan Pelanggan  
 ULP Kota meliputi : Pontianak Selatan, Tenggara, Barat, Kota dan Kubu Raya (Area Supadio)  
 ULP Siantan meliputi : Pontianak Utara, Ambawang dan Jungkat  
 ULP Jawi meliputi : Pontianak Timur, Sungai Rengas, Husein Hamzah  
 Sumber/Source: PT PLN (Persero) Wilayah Kalimantan Barat Area Pontianak

**Tabel**  
**Table** 6.1.2

**Daya Terpasang, Produksi, dan Distribusi Listrik PT. PLN (Persero) pada Cabang/Ranting PLN Menurut Bulan di Kota Pontianak, 2020**  
***Installed Electricity Power, Production, and Distribution of PT. PLN (Persero) at PLN Branch by Month in Pontianak Municipality, 2020***

<b>Bulan Month</b>	<b>Daya Terpasang Installed Electricity Power (KW)</b>	<b>Produksi Listrik Electricity Production (KWh)</b>	<b>Listrik Terjual Electricity Sold (KWh)</b>	<b>Dipakai Sendiri Own Used (KWh)</b>	<b>Susut/ Hilang Shrinkage/ Lost (KWh)</b>
(1)	(2)	(3)	(4)	(5)	(6)
Januari	...	...	...	...	...
Februari	...	...	...	...	...
Maret	...	...	...	...	...
April	...	...	...	...	...
Mei	...	...	...	...	...
Juni	...	...	...	...	...
Juli	...	...	...	...	...
Agustus	...	...	...	...	...
September	...	...	...	...	...
Oktober	...	...	...	...	...
November	...	...	...	...	...
Desember	...	...	...	...	...

Sumber/Source: PT PLN (Persero) Wilayah Kalimantan Barat Area Pontianak



**Tabel**  
**Table 6.1.3****Produksi Listrik PLN yang Terjual Menurut Golongan Pelanggan di Kota Pontianak (KWH), 2020**  
**PLN Electricity Production Sold by Group of Customer in Pontianak Municipality (KWH), 2020**

<b>Bulan Month</b>	<b>Sosial</b>	<b>Rumah Tangga</b>	<b>Bisnis</b>	<b>Industri</b>	<b>Perkantoran</b>	<b>Prabayar</b>	<b>Jumlah</b>	
<b>(1)</b>	<b>(2)</b>	<b>(3)</b>	<b>(4)</b>	<b>(5)</b>	<b>(6)</b>	<b>(7)</b>	<b>(8)</b>	
Januari	3 334 860	15 799 602	14 555 331	2 511 993	3 405 456	13 014 867	52 622 109	
Februari	3 403 902	15 521 018	13 878 991	2 433 779	3 277 960	12 742 160	51 257 810	
Maret	3 232 131	16 533 665	14 088 928	2 582 564	3 351 626	14 636 777	54 425 691	
April	2 594 278	17 673 264	11 194 856	2 454 436	3 057 103	14 150 159	51 124 096	
Mei	2 548 953	17 773 409	11 018 372	2 344 843	2 934 265	14 271 083	50 890 925	
Juni	2 683 459	17 009 013	11 510 478	2 393 455	3 277 922	13 693 465	50 567 792	
Juli	2 768 173	16 202 354	11 889 654	2 391 972	3 268 601	13 930 059	50 450 813	
Agustus	2 835 941	16 281 866	12 566 874	2 414 074	3 263 748	14 334 137	51 696 640	
September	2 759 903	15 477 068	12 118 476	2 527 069	3 342 999	13 756 151	49 981 666	
Oktober	2 795 082	16 232 030	12 599 815	2 530 395	3 207 631	14 905 340	52 270 293	
November	2 744 459	15 492 953	12 272 611	2 500 361	3 243 045	14 052 393	50 305 822	
Desember	2 925 415	15 926 198	13 026 063	2 447 485	3 318 866	15 128 329	52 772 356	
<b>Jumlah</b>	<b>2020</b>	34 626 556	195 922 440	150 720 449	29 532 426	38 949 222	168 614 920	618 366 013
	<b>2019</b>	39 540 476	192 231 870	174 897 040	29 468 734	38 400 788	153 455 692	627 994 600

Sumber/Source: PT PLN (Persero) Wilayah Kalimantan Barat Area Pontianak

**Tabel**  
**Table 6.1.4****Nilai Produksi Listrik PLN yang Terjual Menurut Golongan Pelanggan di Kota Pontianak, 2020 (Rupiah)**  
**PLN Electricity Production Value Sold by Customer Group in Pontianak Municipality, 2020 (Rupiahs)**

Bulan Month	Sosial	Rumah Tangga	Bisnis	Industri	Perkantoran	Prabayar	Jumlah
(1)	(2)	(3)	(4)	(5)	(6)	(7)	(8)
Januari	2 977 016 004	19 645 042 175	18 781 409 284	2 820 751 604	4 740 476 708	17 712 487 027	66 677 182 802
Februari	3 035 084 293	19 337 727 066	17 926 254 238	2 724 348 161	4 562 000 425	17 334 111 317	64 919 525 500
Maret	2 884 560 731	19 343 073 148	18 184 430 350	2 900 743 858	4 662 466 330	19 973 156 031	67 948 430 448
April	2 319 621 538	20 691 878 390	14 375 702 984	2 740 354 484	4 263 805 038	19 007 197 642	63 398 560 076
Mei	2 273 420 547	20 648 646 170	14 128 679 493	2 635 618 942	4 093 302 820	19 208 572 019	62 988 239 991
Juni	2 391 626 108	19 779 859 718	14 847 026 040	2 691 104 312	4 560 539 480	18 367 853 869	62 638 009 527
Juli	2 319 866 562	18 812 521 956	14 878 335 489	2 657 987 355	4 551 390 995	18 610 524 159	61 830 626 516
Agustus	2 209 399 637	18 875 972 133	15 155 434 151	2 650 478 633	4 553 348 657	19 188 917 043	62 633 550 254
September	2 302 906 577	17 930 614 113	15 223 021 377	2 806 797 032	4 646 778 499	18 384 656 838	61 294 774 436
Oktober	2 327 215 086	18 644 030 076	15 711 971 577	2 809 860 271	4 426 887 053	19 806 968 255	63 726 932 318
November	2 284 166 860	17 765 886 615	15 309 847 211	2 782 517 234	4 452 556 248	18 572 694 686	61 167 668 854
Desember	2 449 407 100	18 353 557 212	16 289 780 135	2 724 711 379	4 565 563 266	20 047 508 652	64 430 527 744

Sumber/Source: PT PLN (Persero) Wilayah Kalimantan Barat Area Pontianak

**Tabel**  
**Table** 6.2.1**Jumlah Pelanggan Listrik Menurut Kecamatan di Kota Pontianak, 2016–2020**  
**Number of Electricity Customers by Subdistrict in Pontianak Municipality, 2016–2020**

<b>Kecamatan Subdistrict</b>	<b>2016</b>	<b>2017</b>	<b>2018</b>	<b>2019</b>	<b>2020</b>
(1)	(2)	(3)	(4)	(5)	(6)
Pontianak Selatan	...	...	...	...	...
Pontianak Tenggara	...	...	...	...	...
Pontianak Timur	...	...	...	...	...
Pontianak Barat	...	...	...	...	...
Pontianak Kota	...	...	...	...	...
Pontianak Utara	...	...	...	...	...
<b>Kota Pontianak</b>	420 671	627 417	692 982	503 181	531 123

Sumber/Source: PT PLN (Persero) Wilayah Kalimantan Barat Area Pontianak

**Tabel**  
**Table** 6.2.2**Jumlah Pelanggan PLN Area Pontianak Menurut Jenisnya, 2020**  
**Number of Customers PLN Cab. Pontianak by Type, 2020**

<b>Bulan</b> <b>Month</b>	<b>Rumah</b> <b>Tangga</b>	<b>Industri</b>	<b>Perkantoran</b>	<b>Bisnis</b>	<b>Sosial</b>	<b>Prabayar</b>	<b>Jumlah</b>
(1)	(2)	(3)	(4)	(5)	(6)	(7)	(8)
Januari	234 091	221	2 551	15 299	5 352	247 481	504 995
Februari	232 947	222	2 565	15 264	5 354	250 551	506 903
Maret	231 957	223	2 572	15 245	5 341	254 344	509 682
April	231 751	225	2 577	15 225	5 344	257 197	512 319
Mei	231 544	225	2 580	15 217	5 343	259 548	514 457
Juni	231 134	222	2 729	15 181	5 344	261 962	516 572
Juli	230 484	222	2 731	15 133	5 327	264 486	518 383
Agustus	230 115	222	2 743	15 127	5 332	267 277	520 816
September	229 245	222	2 750	15 095	5 324	270 674	523 310
Oktober	228 760	223	2 755	15 089	5 328	273 254	525 409
November	228 384	223	2 758	15 109	5 335	275 166	526 975
Desember	227 715	222	2 768	15 098	5 322	279 998	531 123

Sumber/Source: PT PLN (Persero) Wilayah Kalimantan Barat Area Pontianak

**Tabel 6.3.1** Jumlah Pelanggan dan Air yang Disalurkan Menurut Kecamatan di Kota Pontianak, 2020  
**Number of Customers and Distributed Water by Subdistrict in Pontianak Municipality, 2020**

Kecamatan Subdistrict	Pelanggan Number of Customers	Air Disalurkan Distributed Water (m <sup>3</sup> )	Nilai Value (Rp)
(1)	(2)	(3)	(4)
Pontianak Selatan	22 991	7 692 223	37 512 316 300
Pontianak Tenggara	13 981	4 866 475	22 769 888 400
Pontianak Timur	19 616	4 210 186	15 945 462 700
Pontianak Barat	36 482	9 148 165	35 224 294 200
Pontianak Kota	19 467	5 916 423	26 975 623 900
Pontianak Utara	20 376	4 836 944	18 189 833 200
Kubu Raya	2 218	474,026	1 834 936 900
<b>Kota Pontianak</b>	<b>135 131</b>	<b>37 144 442</b>	<b>158 452 355 600</b>

Sumber/Source: PERUMDA Air Minum Tirta Khatulistiwa Kota Pontianak

**Tabel**  
**Table** 6.3.2

**Jumlah Air PDAM yang Disalurkan Menurut Jenis  
Konsumen di Kota Pontianak (M<sup>3</sup>), 2017-2020**  
**Number of Water Distributed of PDAM by Group of  
Customer in Pontianak Municipality (M<sup>3</sup>), 2017-2020**

Jenis Konsumen	2017	2018	2019	2020
(1)	(2)	(3)	(4)	(5)
1. Sosial	1 169 946	1 300 922	1 400 977	1 166 578
2. Non Niaga	27 144 399	29 328 541	30 624 425	31 297 219
Rumah tangga	26 075 622	28 195 904	29 393 135	30 199 682
Instansi Pemerintah	1 068 777	1 132 637	1 231 290	1 097 537
3. Niaga	5 144 193	5 395 689	5 429 401	4 605 317
4. Industri	50 604	47 953	40 815	36 481
5. Khusus	37 773	38 627	39 110	38 847
<b>Jumlah/ Total</b>	<b>33 546 915</b>	<b>36 111 732</b>	<b>37 534 728</b>	<b>37 144 442</b>

Sumber/Source: PERUMDA Air Minum Tirta Khatulistiwa Kota Pontianak

**Tabel 6.3.3** Jumlah Pendapatan dari Penyaluran Air PDAM Menurut Jenis Konsumen di Kota Pontianak (000 Rp), 2017-2020  
**Total Revenue from Water Distributed of PDAM by Group of Costumer in Pontianak Municipality (000 Rp), 2017-2020**

Jenis Konsumen	2017	2018	2019	2020
(1)	(2)	(3)	(4)	(5)
1. Sosial	2 514 168	2 804 420	3 014 609	2 482 960
2. Non Niaga	105 215 940	114 999 715	119 644 001	122 853 638
Rumah tangga	98 065 245	107 403 632	111 372 772	115 479 158
Instansi Pemerintah	7 150 694	7 596 083	8 271 229	7 374 481
3. Niaga	34 247 833	36 826 343	37 260 404	31 686 059
4. Industri	371 870	350 086	294 927	264 289
5. Khusus	1 133 190	1 158 810	1 173 300	1 165 410
<b>Jumlah/ Total</b>	<b>143 483 001</b>	<b>156 139 374</b>	<b>161 387 241</b>	<b>158 452 356</b>

Sumber/Source: PERUMDA Air Minum Tirta Khatulistiwa Kota Pontianak

**Tabel**  
**Table 6.3.4****Banyaknya Pelanggan Air PDAM Menurut Jenis Konsumen  
di Kota Pontianak, 2017-2020**  
**Number of PDAM Customer by Group of Customer in  
Pontianak Municipality, 2017-2020**

<b>Jenis Konsumen</b>	<b>2017</b>	<b>2018</b>	<b>2019</b>	<b>2020</b>
(1)	(2)	(3)	(4)	(5)
1. Sosial	1 341	1 406	1 487	1 546
2. Non Niaga	99 325	106 154	114 655	120 956
Rumah tangga	98 880	105 691	114 180	120 476
Instansi Pemerintah	445	463	475	480
3. Niaga	10 657	11 819	12 236	12 556
4. Industri	75	74	72	70
5. Khusus	3	3	3	3
<b>Jumlah/ Total</b>	<b>111 401</b>	<b>119 456</b>	<b>128 453</b>	<b>135 131</b>

Sumber/Source: PERUMDA Air Minum Tirta Khatulistiwa Kota Pontianak



**Tabel** 6.4.1 **Jumlah Industri Besar Sedang Manufaktur Menurut Kecamatan di Kota Pontianak, 2018-2020**  
**Table** 6.4.1 **Number of Large and Medium Scale of Manufacture Industry by Subdistrict in Pontianak Municipality, 2018-2020**

<b>Kecamatan Subdistrict</b>	<b>2018</b>	<b>2019</b>	<b>2020</b>
(1)	(3)	(4)	(5)
Pontianak Selatan	4	4	4
Pontianak Tenggara	-	-	-
Pontianak Timur	3	3	3
Pontianak Barat	2	2	2
Pontianak Kota	4	4	4
Pontianak Utara	23	22	22
<b>Kota Pontianak</b>	<b>36</b>	<b>35</b>	<b>35</b>

Sumber/Source: Survei Industri Besar Sedang, BPS Kota Pontianak

**Tabel**  
**Table** 6.4.2**Jumlah Industri Besar Sedang Manufaktur Menurut Kode Industri di Kota Pontianak, 2019-2020**  
**Number of Large and Medium Scale of Manufacture Industry by Industrial Code in Pontianak Municipality, 2019-2020**

Kode Klasifikasi Industri		2019	2020
(1)		(2)	(3)
10	Industri Makanan		
11	Industri Minuman	16	16
14	Industri Pakaian Jadi		
16	Industri Kayu, Barang dari Kayu dan Gabus dan Barang Anyaman dari Bambu, Rotan dan Sejenisnya	7	7
18	Industri Pencetakan dan Reproduksi Media Rekaman		
20	Industri Bahan Kimia dan Barang dari Bahan Kimia		
22	Industri Karet, Barang dari Karet dan Plastik	8	8
25	Industri Barang Logam, Bukan Mesin dan Peralatannya		
29	Industri Kendaraan Bermotor, trailer dan Semi Trailer		
30	Industri Alat Angkutan Lainnya	4	4
33	Jasa Reparasi dan Pemasangan Mesin dan Peralatan		
<b>Kota Pontianak</b>		<b>35</b>	<b>35</b>

Catatan/Note: Data per kelompok tidak dapat dipisah

Sumber/Source: Survei Industri Besar Sedang, BPS Kota Pontianak

**Tabel**  
**Table** 6.4.3

**Jumlah Tenaga Kerja Industri Besar Sedang Manufaktur Menurut Kecamatan dan Jenis Kelamin di Kota Pontianak, 2017-2019**  
**Number of Large and Medium Scale Labour of Manufacture Industry by Sex and Subdistrict in Pontianak Municipality, 2017-2019**

Kecamatan Subdistrict	2017		2018		2019	
	Lk Male	Pr Female	Lk Male	Pr Female	Lk Male	Pr Female
(1)	(3)	(4)	(5)	(6)	(7)	(8)
Pontianak Selatan	68	128	65	167	53	157
Pontianak Tenggara	-	-	-	-	-	-
Pontianak Timur	69	43	28	40	28	40
Pontianak Barat	63	22	55	12	59	12
Pontianak Kota	25	26	49	45	48	40
Pontianak Utara	1 774	1 176	1 909	1 001	1 627	676
<b>Kota Pontianak</b>	<b>1 999</b>	<b>1 395</b>	<b>2 106</b>	<b>1 265</b>	<b>1 815</b>	<b>925</b>

Catatan/Note: Data tahun 2020 didapatkan di survei tahun 2021

Sumber/Source: Survei Industri Besar Sedang, BPS Kota Pontianak

**Tabel**  
**Table** 6.4.4


**Jumlah Tenaga Kerja Industri Besar Sedang Manufaktur Menurut Kecamatan dan Jenis Pekerjaannya di Kota Pontianak, 2017-2019**  
***Number of Large and Medium Scale Labour of Manufacture Industry by type of Task and Subdistrict in Pontianak Municipality, 2017-2019***

Kecamatan Subdistrict	2017		2018		2019	
	Pekerja Produksi	Pekerja Lainnya	Pekerja Produksi	Pekerja Lainnya	Pekerja Produksi	Pekerja Lainnya
(1)	(3)	(4)	(5)	(6)	(7)	(8)
Pontianak Selatan	139	57	205	27	190	17
Pontianak Tenggara	-	-	-	-	-	-
Pontianak Timur	93	19	65	3	65	3
Pontianak Barat	72	13	60	7	63	8
Pontianak Kota	28	23	50	44	50	41
Pontianak Utara	2 384	566	2 046	864	1 882	421
<b>Kota Pontianak</b>	<b>2 716</b>	<b>678</b>	<b>2 426</b>	<b>945</b>	<b>2 250</b>	<b>490</b>

Catatan/Note: Data tahun 2020 didapatkan di survei tahun 2021

Sumber/Source: Survei Industri Besar Sedang, BPS Kota Pontianak





**PARIWISATA  
TOURISM**

**Jumlah Rumah Makan**



**Lalu Lintas WNI dan WNA**

**Kedatangan  
Dari Luar Negeri**



**21 958** orang

**Keberangkatan  
Ke Luar Negeri**



**21 958** orang



## PENJELASAN TEKNIS

1. **Wisatawan mancanegara** (wisman) ialah setiap pengunjung yang mengunjungi suatu negara di luar tempat tinggalnya, didorong oleh satu atau beberapa keperluan tanpa bermaksud memperoleh penghasilan di tempat yang dikunjungi dan lamanya kunjungan tersebut tidak lebih dari satu tahun (12 bulan). Definisi ini mencakup 2 (dua) kategori wisatawan mancanegara, yaitu :

- a. Wisatawan (turis) ialah setiap pengunjung seperti definisi di atas yang tinggal paling sedikit 24 jam, akan tetapi tidak lebih dari 1 (satu) tahun di tempat yang dikunjungi, dengan maksud antara lain: berlibur, rekreasi, olah raga, bisnis, menghadiri pertemuan, studi, dan kunjungan dengan alasan kesehatan.
- b. Excursionist ialah setiap pengunjung seperti definisi di atas yang tinggal kurang dari 24 jam di tempat yang dikunjungi (termasuk "Cruise passengers"). Cruise Passengers ialah setiap pengunjung yang tiba di suatu negara di mana mereka tidak menginap di akomodasi yang tersedia di negara tersebut.

## TECHNICAL NOTES

1. An **International Visitor** is any person visiting a country other than his usual place of residence for any reason other than for earning income in the country visited, and the length of stay is no more than one year (12 months). This definition covers two categories of foreign visitors, namely :

- a. *Tourist is any visitor staying for at least 24 hours, but no more than one year, in the country visited, with the intention of visiting, and for any of these purposes: Pleasure, recreation and sports, business, visiting friends and relatives, missions ,attending meetings, conferences, visit for health reasons and study.*
- b. *"Excursionist" is any visitor staying less than 24 hours in the country visited including, "Cruise Passengers", i.e. visitors arriving in a country without staying in any accommodation available in the visited country.*



2. **Hotel** adalah penyediaan akomodasi secara harian berupa kamar-kamar di dalam satu bangunan yang dapat dilengkapi dengan jasa pelayanan makan dan minum, kegiatan hiburan dan atau fasilitas lainnya. Hotel terdiri dari hotel berbintang dan hotel nonbintang.
3. **Hotel bintang** adalah usaha penyediaan jasa pelayanan penginapan, makan minum serta jasa lainnya bagi umum dengan menggunakan sebagian atau seluruh bangunan. Usaha ini dikelola secara komersial serta memenuhi ketentuan persyaratan sebagai hotel bintang (termasuk berlian) yang ditetapkan dalam surat keputusan instansi yang membinanya.
4. **Tingkat penghunian kamar hotel** adalah persentase banyaknya malam kamar yang dihuni terhadap banyaknya malam kamar yang tersedia.
2. **Hotel** is a daily supply of accommodation rooms within a building which can be equipped with eating and drinking services, entertainment activities and/ or other facilities. Hotel consists of a classified hotel and a non-classified hotel.
3. **A classified hotel** is the business of providing an accommodation, eating and drinking as well as other services for the public by using a building or a part of a building. It is managed commercially and meets specified requirements as a star hotel (including diamonds) set forth in the decree of fostering agency. For example, five star hotel, four star hotel, and so on.
4. **Room occupancy rate** is the number of room-nights occupied divided by the number of room-nights available, multiplied by 100 percent.

**ULASAN****DESCRIPTION****1. Rumah Makan/Restoran**

Di Kota Pontianak terdapat 56 rumah makan/restoran yang sebarannya adalah di Kecamatan Pontianak Selatan berjumlah 26 rumah makan, di Kecamatan Pontianak Kota berjumlah 17 rumah makan, lalu 6 rumah makan/restoran di Kecamatan Pontianak Tenggara, 3 rumah makan/restoran di Kecamatan Pontianak Timur dan Kecamatan Pontianak Barat serta 1 rumah makan/restoran di Kecamatan Pontianak Utara

**2. Lalu Lintas Kedatangan Dari Luar Negeri dan Keberangkatan Ke Luar Negeri**

Pada tahun 2020 di mana pada bulan Maret hampir semua wilayah terkena wabah Corona (Covid19). Dimana hal ini mengakibatkan adanya pembatasan arus kedatangan dan keberangkatan ke luar negeri. Tercatat 21.958 jumlah kedatangan pengunjung dari luar negeri sampai dengan bulan Maret saja dan terdapat 20.559 jumlah keberangkatan ke luar negeri.

**1. Restaurant**

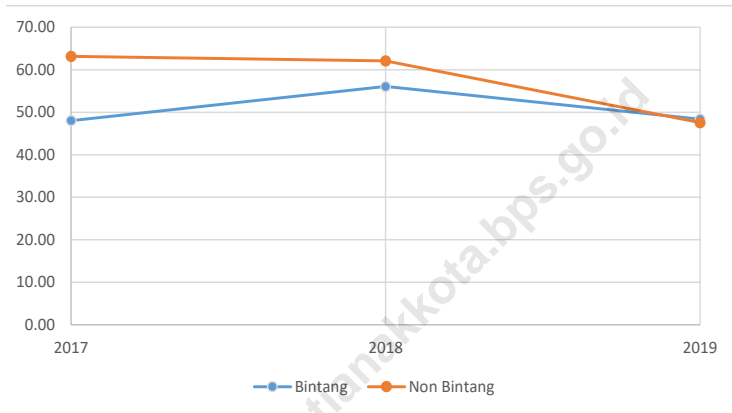
*In Pontianak City there are 56 restaurants / restaurants, which are distributed in the South Pontianak District, totaling 26 restaurants, 17 restaurants in Pontianak City District, then 6 restaurants / restaurants in Southeast Pontianak District, 3 restaurants / restaurants in East Pontianak District and West Pontianak Subdistrict and 1 restaurant / restaurant in North Pontianak District*

**2. Traffic Arrivals From Abroad and Departures Abroad**

*In 2020, in March almost all areas were affected by the Corona outbreak (Covid19), where this resulted in restrictions on the flow of arrivals and departures abroad. It was recorded that 21,958 numbers of visitor arrivals from abroad until March alone and 20,559 total departures abroad.*

**Gambar** 7  
**Figures**

**Tingkat Penghunian Kamar Hotel Bintang dan Non Bintang di Kota Pontianak, 2017-2019**  
**Room Occupancy Rate of Star Hotel and Non Star Hotel in Pontianak Municipality, 2017-2019**



**Tabel**  
**Table** 7.1

**Jumlah Rumah Makan/Restoran Menurut Kecamatan di Kota Pontianak, 2017–2020**  
**Number of Restaurants by Subdistrict in Pontianak Municipality, 2017–2020**

<b>Kecamatan Subdistrict</b>	<b>2017</b>	<b>2018</b>	<b>2019</b>	<b>2020</b>
(1)	(2)	(3)	(4)	(5)
Pontianak Selatan	5	21	41	26
Pontianak Tenggara	5	1	3	6
Pontianak Timur	0	5	6	3
Pontianak Barat	1	5	8	3
Pontianak Kota	20	7	28	17
Pontianak Utara	1	1	2	1
<b>Kota Pontianak</b>	<b>32</b>	<b>40</b>	<b>88</b>	<b>56</b>

Sumber/Source: Dinas Penanaman Modal, Tenaga Kerja, dan PTSP Kota Pontianak

**Tabel**  
**Table** 7.2**Tingkat Penghunian Kamar Hotel (TPK) Menurut Bulan Di Kota Pontianak, 2018-2020**  
**Room Occupancy Rate (ROR) Hotel by Month in Pontianak Municipality, 2018-2020**

Bulan Month	2018		2019		2020 <sup>xx</sup>
	Bintang	Non Bintang	Bintang	Non Bintang	
(1)	(2)	(3)	(4)	(5)	(6)
Januari	45,31	55,39	43,57	51,15	50,53
Februari	56,04	52,59	51,78	49,35	56,37
Maret	63,82	59,63	46,92	46,86	34,30
April	58,80	57,64	47,87	51,23	20,93
Mei	54,45	60,63	40,03	42,74	14,23
Juni	42,14	62,60	45,07	51,51	26,12
Juli	61,51	72,93	51,95	47,16	30,73
Agustus	63,08	65,61	48,84	43,08	45,38
September	62,35	65,48	46,84	44,97	25,02
Oktober	55,48	65,82	46,79	42,75	39,21
November	57,20	61,90	58,3	44,11	44,18
Desember	52,76	65,12	52,2	48,75	38,47
<b>TPK</b>	<b>56,08</b>	<b>62,11</b>	<b>48,39</b>	<b>47,56</b>	<b>...</b>

Sumber/Source: Laporan Perusahaan Akomodasi Hotel dan Non Hotel

**Tabel**  
**Table** 7.3

**Jumlah Lalu Lintas Kedatangan Dari Luar Negeri dan Keberangkatan Ke Luar Negeri Warga Negara Indonesia (WNI) dan Warga Negara Asing (WNA) Melalui Udara Pada Tempat Pemeriksaan Migrasi Pontianak, 2020**  
**Number of Arrival traffict from Abroad and departure to foreign citizen that examined by Pontianak Migration Checking, 2020**

<b>Bulan</b> <b>Month</b>	<b>Kedatangan dari luar Negeri</b>	<b>Keberangkatan Ke luar Negeri</b>
(1)	(2)	(3)
Januari	10 936	9 543
Februari	7 592	8 088
Maret	3 430	2 928
April	-	-
Mei	-	-
Juni	-	-
Juli	-	-
Agustus	-	-
September	-	-
Oktober	-	-
November	-	-
Desember	-	-
<b>2020</b>	<b>21 958</b>	<b>20 559</b>
<b>2019</b>	<b>120 308</b>	<b>116 377</b>
<b>2018</b>	<b>114 734</b>	<b>96 952</b>
<b>2017</b>	<b>91 399</b>	<b>92 440</b>
<b>2016</b>	<b>45 785</b>	<b>48 398</b>

Sumber/Source: Kantor Imigrasi Pontianak

**Tabel**  
**Table** 7.4.1**Jumlah Keberangkatan WNI ke Luar Negeri menurut Jenis Paspor di Bandara Supadio, 2020**  
*The number of departures to foreign citizens according to the type of passport at the Supadio airport, 2020*

Bulan Month	Jenis Paspor				Jumlah
	Diplomatik	Biasa	SPLP	Lainnya	
(1)	(2)	(3)	(4)	(5)	(6)
Januari	-	7 597	-	-	7 597
Februari	-	6 186	-	-	6 186
Maret	-	1 941	-	-	1 941
April	-	-	-	-	-
Mei	-	-	-	-	-
Juni	-	-	-	-	-
Juli	-	-	-	-	-
Agustus	-	-	-	-	-
September	-	-	-	-	-
Oktober	-	-	-	-	-
November	-	-	-	-	-
Desember	-	-	-	-	-
<b>2020</b>	-	<b>15 724</b>	-	-	<b>15 724</b>
<b>2019</b>	...	...	...	...	...
<b>2018</b>	-	<b>95 860</b>	-	-	<b>95 860</b>
<b>2017</b>	-	<b>80 404</b>	-	-	<b>80 404</b>
<b>2016</b>	-	<b>41 107</b>	-	-	<b>41 107</b>

Sumber/Source: Kantor Imigrasi Pontianak

**Tabel**  
**Table** 7.4.2**Jumlah Kedatangan WNI dari Luar Negeri Menurut Jenis Paspur di Bandara Supadio, 2020**  
*The Number of Arrival from Abroad According to the Type of Passport at the Supadio Airport, 2020*

Bulan Month	Jenis Paspur				Jumlah
	Diplomatik	Biasa	SPLP	Lainnya	
(1)	(2)	(3)	(4)	(5)	(6)
Januari	-	8 931	-	-	8 931
Februari	-	5 728	-	-	5 728
Maret	-	2 502	-	-	2 502
April	-	-	-	-	-
Mei	-	-	-	-	-
Juni	-	-	-	-	-
Juli	-	-	-	-	-
Agustus	-	-	-	-	-
September	-	-	-	-	-
Oktober	-	-	-	-	-
November	-	-	-	-	-
Desember	-	-	-	-	-
<b>2020</b>	-	<b>17 161</b>	-	-	<b>17 161</b>
<b>2019</b>	-	<b>90 998</b>	-	-	<b>90 998</b>
<b>2018</b>	-	<b>93 126</b>	-	-	<b>93 126</b>
<b>2017</b>	-	<b>80 432</b>	-	-	<b>80 432</b>
<b>2016</b>	-	<b>38 954</b>	-	-	<b>38 954</b>

Sumber/Source: Kantor Imigrasi Pontianak



**Tabel**  
**Table** 7.5.1**Kedatangan WNA Pengunjung Singkat dengan Visa Kunjungan dan WNA dengan Visa Tinggal Terbatas, 2020**  
*Description of Visitor Arrivals by foreigners, and foreigners with Visa Residence Limited, 2020*

Bulan Month	Negara						
	ASEAN	Asia Non ASEAN	Timur Tengah	Eropa	Amerika / USA	Oseania	Afrika
(1)	(2)	(3)	(4)	(5)	(6)	(7)	(8)
Januari	125	61	1	6	1	2	-
Februari	114	47	2	13	8	-	-
Maret	43	4	-	4	-	-	-
April	-	-	-	-	-	-	-
Mei	-	-	-	-	-	-	-
Juni	-	-	-	-	-	-	-
Juli	-	-	-	-	-	-	-
Agustus	-	-	-	-	-	-	-
September	-	-	-	-	-	-	-
Oktober	-	-	-	-	-	-	-
November	-	-	-	-	-	-	-
Desember	-	-	-	-	-	-	-
<b>2020</b>	<b>282</b>	<b>112</b>	<b>3</b>	<b>23</b>	<b>9</b>	<b>2</b>	<b>-</b>
<b>2019</b>	<b>1 201</b>	<b>909</b>	<b>18</b>	<b>98</b>	<b>42</b>	<b>9</b>	<b>10</b>
<b>2018</b>	<b>220</b>	<b>191</b>	<b>38</b>	<b>36</b>	<b>12</b>	<b>8</b>	<b>2</b>
<b>2017</b>	<b>1 211</b>	<b>617</b>	<b>10</b>	<b>114</b>	<b>81</b>	<b>24</b>	<b>24</b>
<b>2016</b>	<b>856</b>	<b>542</b>	<b>31</b>	<b>104</b>	<b>70</b>	<b>22</b>	<b>0</b>

Sumber/Source: Kantor Imigrasi Pontianak

**Tabel**  
**Table** 7.5.2**Kedatangan WNA Pengunjung Singkat Tanpa Visa, 2020**  
**The Arrival of Foreigners Without Visa, 2020**


Bulan Month	Negara						
	ASEAN	Asia Non ASEAN	Timur Tengah	Eropa	Amerika / USA	Oseania	Afrika
(1)	(2)	(3)	(4)	(5)	(6)	(7)	(8)
Januari	1 192	134	1	31	16	34	2
Februari	1 160	87	5	38	15	17	3
Maret	619	20	1	14	-	-	-
April	-	-	-	-	-	-	-
Mei	-	-	-	-	-	-	-
Juni	-	-	-	-	-	-	-
Juli	-	-	-	-	-	-	-
Agustus	-	-	-	-	-	-	-
September	-	-	-	-	-	-	-
Oktober	-	-	-	-	-	-	-
November	-	-	-	-	-	-	-
Desember	-	-	-	-	-	-	-
<b>2020</b>	<b>2 971</b>	<b>241</b>	<b>7</b>	<b>83</b>	<b>31</b>	<b>51</b>	<b>5</b>
<b>2019</b>	<b>...</b>	<b>...</b>	<b>...</b>	<b>...</b>	<b>...</b>	<b>...</b>	<b>...</b>
<b>2018</b>	<b>19 215</b>	<b>1 521</b>	<b>35</b>	<b>640</b>	<b>258</b>	<b>184</b>	<b>32</b>
<b>2017</b>	<b>14 958</b>	<b>1 068</b>	<b>10</b>	<b>502</b>	<b>164</b>	<b>130</b>	<b>29</b>
<b>2016</b>	<b>5 720</b>	<b>273</b>	<b>15</b>	<b>64</b>	<b>54</b>	<b>44</b>	<b>1</b>

Sumber/Source: Kantor Imigrasi Pontianak

**Tabel**  
**Table** 7.5.3**Keberangkatan Warga Negara Asing Tinggal Terbatas,  
2020**  
**Departures Limited Living Foreigners, 2020**

Bulan Month	Negara						
	ASEAN	Asia Non ASEAN	Timur Tengah	Eropa	Amerika / USA	Oseania	Afrika
(1)	(2)	(3)	(4)	(5)	(6)	(7)	(8)
Januari	56	94	-	2	-	-	-
Februari	43	9	-	1	2	-	-
Maret	17	5	1	-	2	-	-
April	-	-	-	-	-	-	-
Mei	-	-	-	-	-	-	-
Juni	-	-	-	-	-	-	-
Juli	-	-	-	-	-	-	-
Agustus	-	-	-	-	-	-	-
September	-	-	-	-	-	-	-
Oktober	-	-	-	-	-	-	-
November	-	-	-	-	-	-	-
Desember	-	-	-	-	-	-	-
<b>2020</b>	<b>116</b>	<b>108</b>	<b>1</b>	<b>3</b>	<b>4</b>	<b>-</b>	<b>-</b>
<b>2019</b>	<b>642</b>	<b>333</b>	<b>8</b>	<b>31</b>	<b>28</b>	<b>11</b>	<b>3</b>
<b>2018</b>	<b>821</b>	<b>196</b>	<b>9</b>	<b>27</b>	<b>30</b>	<b>16</b>	<b>6</b>
<b>2017</b>	<b>579</b>	<b>175</b>	<b>2</b>	<b>20</b>	<b>32</b>	<b>11</b>	<b>1</b>
<b>2016</b>	<b>396</b>	<b>78</b>	<b>4</b>	<b>12</b>	<b>34</b>	<b>9</b>	<b>0</b>

Sumber/Source: Kantor Imigrasi Pontianak



**TRANSPORTASI DAN KOMUNIKASI**  
**TRANSPORTATION AND COMMUNICATION**



**Panjang Jalan  
Kewenangan Kota Pontianak**

**286,08<sup>Km</sup>**

**Kondisi Baik**



**70,1%**



**Produksi Pos**

**Surat Dokumen**

Dalam Negeri  Luar Negeri

**82 175 756**

**Korporat**

**58 199**

**PAKET**

Dalam Negeri  Luar Negeri

**11 033 1 658**



**PENJELASAN TEKNIS**

1. Data transportasi dan komunikasi meliputi:
  - a. Panjang jalan
  - b. Angkutan darat
  - c. Angkutan laut
  - d. Angkutan udara
  - e. Pos dan telekomunikasi
2. **Kendaraan bermotor** adalah setiap kendaraan yang digerakkan oleh peralatan teknik yang ada pada kendaraan tersebut, biasanya digunakan untuk angkutan orang atau barang di atas jalan raya selain kendaraan yang berjalan di atas rel. Kendaraan bermotor yang dicatat adalah semua jenis kendaraan kecuali kendaraan bermotor TNI/Polri dan Korps Diplomatik.
3. **Mobil penumpang** adalah setiap kendaraan bermotor yang dilengkapi dengan tempat duduk untuk sebanyak-banyaknya delapan orang, tidak termasuk tempat duduk untuk pengemudi, baik dilengkapi atau tidak dilengkapi bagasi
4. **Mobil bis** adalah setiap kendaraan bermotor yang dilengkapi dengan tempat duduk untuk lebih dari delapan orang, tidak termasuk tempat duduk untuk pengemudi, baik dilengkapi atau tidak dilengkapi bagasi.

**TECHNICAL NOTES**

1. *Data on transportations and communications cover:*
  - a. *Length of road.*
  - b. *Land transportation*
  - c. *Sea transportation*
  - d. *Air transportation*
  - e. *Post and telecommunication*
2. **Motor vehicles** are any kind of vehicles motorized by machine set up in those vehicles, they are usually used for transporting peoples or goods on roads except vehicles moving along a railway line. The data cover all kinds of motor vehicles except those belong to Indonesia Army Force Indonesian State Police and Diplomatic Corps.
3. **Passenger cars** are any motor vehicles with no more than eight seats, excluding seat for driver, it can be with or without hoot.
4. **Buses** are large passenger cars having seats for more than eight passengers, excluding seat for driver, it can be with or without hoot.

5. **Mobil truk** adalah setiap kendaraan bermotor yang digunakan untuk angkutan barang, selain mobil penumpang, mobil bis dan kendaraan bermotor roda dua.
6. **Kantor Pos** adalah tempat pemberi pelayanankomunikasi tertulis dan atau surat elektronik, layanan paket, layanan logistik, layanan transaksi keuangan, dan layanan keagenan pos untuk kepentingan umum. Rumah pos berfungsi sama seperti kantor pos dan kantor pos pembantu, bedanya rumah pos biasanya terletak di daerah terpencil.
7. **Telekomunikasi** adalah setiap pemancaran, pengiriman dan atau penerimaan dari setiap informasi dalam bentuk tanda-tanda, isyarat, tulisan, gambar, suara dan bunyi melalui sistem kawat, optik, radio atau sistem elektromagnetik lainnya.
8. **Jaringan telekomunikasi** adalah rangkaian perangkat telekomunikasi dan kelengkapannya yang digunakan dalam bertelekomunikasi.
5. **Trucks** are any motor vehicles used to transport goods excluding passenger cars, buses, and motorcycles.
6. **Post Office** is a service provider facility of written communication and or electronic mail, parcel service, logistics services, financial transaction services, and postal services to the public. Postal house has the same function as the post office and subsidiary of post office, the difference is that postal house is usually located in remotearreas.
7. **Telecommunication** includes every transmitting, delivering and or receiving from every information of marking, signal, article, picture, sound and voice throughstrand of wire system, optic, radio or other electromagnetic system.
8. **Telecommunication** network is peripheral network of telecommunication and its equipment used in the means of telecommunication.

**ULASAN****DESCRIPTION****1. Transportasi**

Pada tahun 2020, jumlah kendaraan yang berada di Kota Pontianak mencapai 31.853 unit, dengan riancian jenis kendaraan BBN-KB1 yang warna TNKB Hitam sebanyak 29.140 unit, warna TNKB Merah sebanyak 239 Unit dan TNKB Kuring sebanyak 251 Unit sesuai dengan Tabel 8.1.4.

**2. Komunikasi**

Berdasarkan data yang diperoleh dari PT. POS Indonesia Cabang Pontianak, tercatat bahwa jasa Pos selama tahun 2020 adalah sebanyak 141.130 surat dan 12.691 paket. (Tabel 8.2.2). Jasa pengiriman paket Pos dan wesel melalui Kantor POS pada tahun 2020 tercatat Paket Pos berjumlah 102.931 paket, wesel Pos berjumlah 27.455 dengan jumlah uang sebesar 58,34 milyar sesuai tabel 8.2.3.

**1. Transportation**

*In 2020, the number of vehicles in Pontianak City reached 31,853 units, with 29,140 units of BBN-KB1 in Black TNKB, 239 TNKB Red and 251 Curing TNKBs according to Table 8.1.4.*

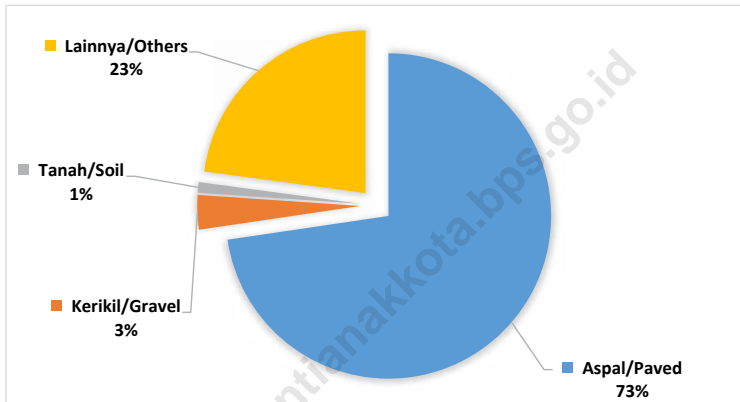
**2. Communication**

*Based on data obtained from PT. POS Indonesia Pontianak Branch, it was noted that postal services during 2020 were 141,130 letters and 12,691 packages. (Table 8.2.2). Postal parcel delivery services and money orders through the POS Office in 2020 recorded Post Packages totaling 102,931 packages, postal money orders totaling 27,455 with a total money of 58.34 billion according to table 8.2.3.*



**Gambar** 8  
**Figures**

**Panjang Jalan Menurut Jenis Permukaan Jalan di Kota Pontianak, 2020**  
***Length of Roads by Type of Road Surface in Pontianak Municipality, 2020***



## 8.1 TRANSPORTASI TRANSPORTATION

**Tabel** 8.1.1 **Panjang Jalan Menurut Tingkat Kewenangan Pemerintahan di Kota Pontianak (km), 2018–2020**  
**Table** 8.1.1 **Length of Roads by Level of Government Authority in Pontianak Municipality (km), 2018–2020**

<b>Tingkat Kewenangan Pemerintahan</b> <i>Level of Government Authority</i>	<b>2018</b>	<b>2019</b>	<b>2020</b>
(1)	(2)	(3)	(4)
Negara/ <i>State</i>	...	...	...
Provinsi/ <i>Province</i>	...	...	...
Kabupaten/Kota <i>Regency/Municipality</i>	286,08	286,08	286,08
<b>Jumlah/Total</b>	...	...	...

Sumber/*Source*: Dinas Pekerjaan Umum Kota Pontianak,

**Tabel 8.1.2 Panjang Jalan Menurut Jenis Permukaan Jalan di Kota Pontianak (km), 2018–2020**  
**Length of Roads by Type of Road Surface in Pontianak Municipality (km), 2018–2020**

<b>Jenis Permukaan Jalan</b> <i>Type of Road Surface</i>	<b>2018</b>	<b>2019</b>	<b>2020</b>
(1)	(2)	(3)	(4)
Aspal/Paved	162,66	217,00	207,89
Kerikil/Gravel	5,94	5,76	9,768
Tanah/Soil	34,39	3,10	2,98
Lainnya/Others	83,09	60,22	65,45
<b>Jumlah/Total</b>	<b>286,08</b>	<b>286,08</b>	<b>286,08</b>

Catatan/Note: Jalan di bawah pengawasan Pemerintah Kota Pontianak

Sumber/Source: Dinas Pekerjaan Umum Kota Pontianak

**Tabel 8.1.3 Panjang Jalan Menurut Kondisi Jalan di Kota Pontianak (km), 2018–2020**  
**Table Length of Roads by Condition of Roads in Pontianak Municipality (km), 2018–2020**

<b>Kondisi Jalan Condition of Roads</b>	<b>2018</b>	<b>2019</b>	<b>2020</b>
(1)	(2)	(3)	(4)
Baik/ <i>Good</i>	216,14	167,85	200,46
Sedang/ <i>Moderate</i>	59,68	84,45	49,97
Rusak/ <i>Damage</i>	5,59	21,79	19,93
Rusak Berat/ <i>Severely Damage</i>	4,66	11,99	15,72
<b>Jumlah/Total</b>	<b>286,07</b>	<b>286,08</b>	<b>286,08</b>

Catatan/*Note*: Jalan di bawah pengawasan Pemerintah Kota Pontianak

Sumber/*Source*: Dinas Pekerjaan Umum Kota Pontianak

**Tabel** 8.1.4 **Banyaknya Kendaraan Bermotor di Kota Pontianak Menurut Jenisnya, 2020**  
**Table** 8.1.4 **Number of Motor Vehicle in Pontianak Municipality, 2020**

No	Jenis Kendaraan	Warna TNKB					
		BBN-KB1			BBN-KB2		
		Hitam	Merah	Kuning	Hitam	Merah	Kuning
(1)	(2)	(3)	(4)	(5)	(6)	(7)	(8)
1	SEDAN	11	-	-	67	1	-
2	JEEP	107	6	-	223	-	-
3	MINIBUS	2 316	31	1	1 111	8	1
4	AMBULANCE	4	14	-	-	2	-
5	BUS	-	-	-	-	-	3
6	MICROBUS	12	7	-	3	2	-
7	PICKUP	475	8	1	101	1	1
8	BESTELWAGON ( < 3.000 cc)	-	-	-	6	-	-
9	BOX	49	-	1	5	-	-
10	DELVAN	-	-	-	5	-	-
11	DOUBLE CABIN	124	6	-	40	2	-
12	PICKUP CARRIER	5	-	-	-	-	-
13	BLIND VAN	63	-	-	5	-	-
14	LIGHT TRUCK	47	2	13	47	5	6
15	BESTELWAGON ( > 3.000 cc)	4	-	-	5	1	-
16	LIGHT TRUCK BOX	27	-	3	16	-	-
17	LIGHT TRUCK DELVAN	1	-	-	7	-	-
18	LIGHT TRUCK DEREK	-	-	-	1	-	-
19	DUMP TRUCK	74	-	25	59	-	1
20	TRUCK TANGKI	29	-	40	7	1	1
21	LIGHT TRUCK CRANE	-	-	-	3	-	1

No	Jenis Kendaraan	Warna TNKB					
		BBN-KB1			BBN-KB2		
		Hitam	Merah	Kuning	Hitam	Merah	Kuning
(1)	(2)	(3)	(4)	(5)	(6)	(7)	(8)
22	ARM ROLL	2	1	-	2	-	-
23	LOAD BAK/BAK TERBUKA	-	-	-	5	-	-
24	LIGHT TRUCK CRANE DEREK	-	-	-	1	-	-
25	FLAT DECK	2	-	5	-	-	-
26	BAK BESI	1	-	-	-	-	-
27	TRUCK	-	-	-	1	-	-
28	TRUCK CRANE	1	-	-	1	-	-
29	DUMP TRUCK	22	-	113	8	-	-
30	TRUCK MIXER	-	-	1	-	-	-
31	TRUCK PEMADAM	1	-	-	-	-	-
32	TRUCK TANGKI	9	-	14	1	-	4
33	TRACTOR HEAD	-	-	31	2	-	9
34	TRONTON	-	-	-	2	-	1
35	TRONTON BOX	-	-	-	1	-	-
36	TRONTON DUMP	-	-	-	-	-	8
37	TRONTON MIXER	-	-	-	-	-	1
38	TRONTON TANGKI	-	-	-	5	-	1
39	TRONTON FLAT BAD	-	-	-	-	-	1
40	TRUCK TRONTON	-	-	-	-	-	2
41	TRONTON SELF LOADER	1	-	-	-	-	-
42	TRUCK CONCRETE MIXER	-	-	-	1	-	-
43	TRUCK FLAT DECK	2	-	1	1	-	-
44	TRACTOR HEAD	-	-	2	-	-	-
45	SEPEDA MOTOR R2	25 630	146	-	403	14	-
46	SEPEDA MOTOR R3	121	18	-	-	-	-
<b>Total</b>		29 140	239	251	2 145	37	41

Sumber/Source: Badan Pendapatan Daerah Provinsi Kalimantan Barat (Bapenda)

**Tabel** 8.1.5 **Karakteristik Terminal Angkutan Darat di Kota Pontianak, 2020**  
**Table** **Characteristic of Bus Stations in Pontianak Municipality, 2020**

	Nama Terminal	Daya Tampung Kendaraan (Unit)	Jumlah Kendaraan Yang Melayani (unit)
	(1)	(2)	(3)
1	Batu Layang	R4 = 75 R6 = 150	- 20
2	Siantan	R4 = 67	54
3	Nipah Kuning	R4 = 11	-
4	Pal V	R4 = 28	-
5	Cempaka	R4 = 126	132
6	Pasar Dahlia	R4 = 26	-

Sumber/Source: Dinas Perhubungan Kota Pontianak

**Tabel**  
**Table 8.1.6****Karakteristik Terminal Angkutan Umum di Kota Pontianak, 2020**  
**Characteristic of Station of Public Transportation in Pontianak Municipality, 2020**

	<b>Nama Terminal</b>	<b>Lokasi</b>	<b>Luas Terminal (M<sup>2</sup>)</b>	<b>Kapasitas (Unit)</b>	<b>Jumlah Kendaraan (Unit)</b>
	(1)	(2)	(3)	(4)	(5)
1	Batu Layang	Jl. Khatulistiwa	9 135	R4 =75 R6 =150	- 20
2	Siantan	Jl. Khatulistiwa	1,777	R4 =67	54
3	Nipah Kuning	Jl. Kom Yos Sudarso	214	R4 =11	-
4	Pal V	Jl. Husein Hamzah	745	R4 =28	-
5	Cempaka	Jl. Kapten Marsan	720	R4 =126	132
6	Pasar Dahlia	Jl. H.R.A Rahman	691	R4 =26	-

Catatan/Note: Sesuai SK Walikota Pontianak Nomor 527/DISHUBKOMINFO/TAHUN 2016

Sumber/Source: Dinas Perhubungan Kota Pontianak



## 8.2 KOMUNIKASI COMMUNICATION

**Tabel** 8.2.1 **Jumlah Kantor Pos Pembantu Menurut Kecamatan di Kota Pontianak, 2017–2020**  
*Number of Post Offices Subsidiaries by Subdistrict in Pontianak Municipality, 2017–2020*

Kecamatan Subdistrict	2017	2018	2019	2020
(1)	(2)	(3)	(4)	(5)
Pontianak Selatan	1	1	1	1
Pontianak Tenggara	1	1	1	1
Pontianak Timur	1	1	1	1
Pontianak Barat	2	2	2	2
Pontianak Kota	2	2	2	2
Pontianak Utara	2	2	2	2
<b>Kota Pontianak</b>	<b>9</b>	<b>9</b>	<b>9</b>	<b>9</b>

Sumber/Source: PT POS Indonesia Cabang Pontianak

**Tabel**  
**Table** 8.2.2

**Produksi Pos Menurut Jenisnya di Kota Pontianak, 2019-2020**  
**Production of Post Mail by Type in Pontianak Municipality, 2019-2020**

JENIS PRODUK	2019	2020
(1)	(2)	(3)
<b>SURAT DAN DOKUMEN DALAM NEGERI</b>		
Q9 HANYAM 9 JAM	155	1 016
EXPRESS	7 059	2 877
SKH	74 409	73 350
BIASA	2 389	4 932
<b>SURAT DAN DOKUMEN LUAR NEGERI</b>		
EMS DOKUMEN	529	357
R-LN	842	399
<b>PAKET DALAM NEGERI</b>		
PAKET EXPRESS	473	147
PAKET KILAT KHUSUS	9 417	5 505
PAKET BIASA	4 583	3 436
PAKET JUMBO BARANG	41	54
PAKET JUMBO EKONOMI	1 669	1 855
PAKET JUMBO MOTOR	48	36
<b>PAKET LUAR NEGERI</b>		
EMS BARANG	1 277	1 072
PAKET CEPAT INTERNASIONAL	42	584
PAKET BIASA INTERNASIONAL	2	2
<b>SURAT DAN DOKUMEN KORPORAT</b>		
KIRIMAN KORPORAT	114 416	58 199

Sumber/Source: PT POS Indonesia Cabang Pontianak

**Tabel**  
**Table** 8.2.3**Banyaknya Pengiriman Paket Pos dan Wesel Pos Pada Kantor Pos dan Giro Kota Pontianak Menurut Bulan, 2019-2020**  
**Number of Sending Mailing Post Package and Money Order in Pontianak Post Office Each Month, 2019-2020**

Bulan Month	2019			2020		
	Paket Pos	Wesel Pos		Paket Pos	Wesel Pos	
		Banyaknya	Jumlah Uang (Rp)		Banyaknya	Jumlah Uang (Rp)
(1)	(2)	(3)	(4)	(5)	(6)	(7)
Januari	20 316	3 299	7 185 938 353	11 463	2 965	6 903 501 536
Februari	18 849	2 939	6 163 573 965	10 441	2 886	5 969 776 360
Maret	22 283	3 297	7 013 217 432	11 177	2 908	5 818 685 925
April	19 666	3 255	7 296 387 439	9 763	2 549	5 637 649 308
Mei	22 410	4 248	9 343 828 209	7 409	2 769	5 608 866 132
Juni	14 753	2 186	6 408 051 895	7 593	1 457	3 114 488 293
Juli	19 591	3 310	8 242 646 014	7 478	1 563	2 668 464 704
Agustus	17 870	3 251	7 990 009 590	7 328	1 898	3 988 971 683
September	18 994	3 153	6 992 643 611	7 774	1 973	3 813 306 981
Oktober	21 081	3 370	7 440 077 570	7 294	2 161	5 041 139 437
November	19 576	3 055	7 175 394 813	7 353	2 143	5 016 335 161
Desember	16 479	3 055	6 380 731 415	7 858	2 173	4 763 511 087
<b>Jumlah/Total</b>	<b>231 868</b>	<b>38 418</b>	<b>87 632 500 306</b>	<b>102 931</b>	<b>27 445</b>	<b>58 344 696 607</b>

Sumber/Source: PT POS Indonesia Cabang Pontianak

**Tabel**  
**Table** 8.2.4**Banyaknya Penerimaan Paket Pos dan Wesel Pos Pada Kantor Pos dan Giro Kota Pontianak Menurut Bulan, 2020**  
**Number of Sending Mailing Post Package and Money Order in Pontianak Post Office Each Month, 2020**

Bulan Month	Paket Pos		Wesel Pos		
	Banyaknya	Jumlah Uang (Rp)	Banyaknya	Jumlah Uang (Rp)	
(1)	(2)	(3)	(4)	(5)	
Januari	11 463	5 217 341 556	2 965	6 903 501 536	
Februari	10 441	4 443 299 666	2 886	5 969 776 360	
Maret	11 177	6 498 591 274	2 908	5 818 685 925	
April	9 763	1 617 906 486	2 549	5 637 649 308	
Mei	7 409	290 327 405	2 769	5 608 866 132	
Juni	7 593	169 267 055	1 457	3 114 488 293	
Juli	7 478	- 436 939 657	1 563	2 668 464 704	
Agustus	7 328	585 087 986	1 898	3 988 971 683	
September	7 774	606 257 303	1 973	3 813 306 981	
Oktober	7 294	586 719 734	2 161	5 041 139 437	
November	7 353	992 700 421	2 143	5 016 335 161	
Desember	7 858	1 841 745 750	2 173	4 763 511 087	
<b>Jumlah</b>	<b>2020</b>	<b>102 931</b>	<b>22 412 304 979</b>	<b>27 445</b>	<b>58 344 696 607</b>
<b>Total</b>	<b>2019</b>	<b>231 868</b>	<b>106 991 647 469</b>	<b>26 006</b>	<b>74 994 612 393</b>

Catatan: Pada Bulan Juli ada penyesuaian sehingga hasil minus

Sumber/Source: PT POS Indonesia Cabang Pontianak





## PERBANKAN, KOPERASI, DAN HARGA-HARGA *BANKING, COOPERATIVE, AND PRICES*



Jumlah Koperasi

**519** koperasi

### Laju Inflasi Gabungan (Nasional)



1. Makanan, Minuman, dan Tembakau

**5,17**



2. Kesehatan

**5,26**

3. Pendidikan

**0,92**



**PENJELASAN TEKNIS**

1. **IHK** merupakan indikator inflasi di Indonesia. Sejak Januari 2014, IHK dihitung berdasarkan Survei Biaya Hidup (SBH) di 82 kota tahun 2012 yang mencakup sekitar 225–462 komoditas. IHK mencakup 7 kelompok, yaitu: bahan makanan; makanan jadi, minuman, rokok, dan tembakau; perumahan, air, listrik, gas, dan bahan bakar; sandang; kesehatan; pendidikan, rekreasi, dan olahraga; transpor, komunikasi, dan jasa keuangan.
2. **Pembiayaan**, yaitu setiap penerimaan yang perlu dibayar kembali dan/atau pengeluaran yang akan diterima kembali, baik pada tahun anggaran yang bersangkutan maupun tahun-tahun anggaran berikutnya.
3. Data statistik perbankan bersumber dari Bank Indonesia. Kantor bank terdiri dari Kantor Cabang (KC), Kantor Cabang Pembantu (KCP), dan kantor di bawah KCP.
4. **Pajak** adalah pungutan wajib yang dibayar rakyat untuk negara dan akan digunakan untuk kepentingan pemerintah dan masyarakat umum. Rakyat yang membayar pajak tidak akan merasakan manfaat dari pajak secara langsung, karena pajak digunakan untuk kepentingan

**TECHNICAL NOTES**

1. *CPI is the indicator of inflation in Indonesia. Since January 2014, the CPI has been developed from the 2012 Cost of Living Survey (CLS) of 82 cities which is covering 225–462 commodities. Commodities of CPI consist of 7 groups as follows: foodstuff; prepare food, beverages, and tobacco products; housing, water, electricity, gas, and fuel; clothing; health; education, recreation, and sports; transportation, communication, and financial services.*
2. **The budget**, which is used for the purposes of the implementation of government duties in the area. *Financing*, which is any admission that need to be repaid and/or expenditure which will be welcomed back, either in the relevant fiscal year and next fiscal years.
3. *Banking statistics are obtained from the Bank Indonesia. Bank offices consist of branch office (KC), sub branch office (KCP), and offices under KCP.*
4. **Tax** is a compulsory levy paid people to the state and will be used for the benefit of the government and the general public. *People who pay taxes will not take benefit from direct taxes, because taxes are used for the public interest and not for personal gain.*



umum, bukan untuk kepentingan pribadi.

5. **Uang beredar dalam arti sempit (M1)** adalah kewajiban sistem moneter yang terdiri atas uang kartal dan uang giral.
  6. Uang beredar dalam arti luas (M2) atau likuiditas perekonomian adalah kewajiban sistem moneter yang terdiri atas M1, uang kuasi, dan surat berharga selain saham.
  7. Data statistik penanaman modal yang disetujui pemerintah terdiri dari Penanaman Modal Asing (PMA) dan Penanaman Modal Dalam Negeri (PMDN), bersumber dari Badan Koordinasi Penanaman Modal (BKPM). Data mengenairealisasi investasi penanaman modal tidak termasuk sektor minyak, asuransi, dan perbankan. Data telah memperhatikan perubahan investasi yang beralih status dan juga pengurangan investasi yang dicabut izin usahanya.
  8. **Koperasi** adalah badan hukum yang didirikan oleh orang perseorangan atau badan hukum koperasi, dengan pemisahan kekayaan para anggotanya sebagai modal untuk menjalankan usaha, yang memenuhi aspirasi dan kebutuhan bersama di bidang ekonomi, sosial, dan budaya sesuai dengan nilai dan prinsip koperasi.
5. ***The “ broad money (M1)” in specific term*** is liabilities of the monetary system consisting of currency and demand deposits.
  6. ***The “broad money (M2)” in a broader term or “domestic liquidity”*** is liabilities of the monetary system consisting M1, quasi money, and securities other than shares.
  7. ***Statistics of foreign and domestic investments approved by government are obtained from the Investment Coordinating Board (BKPM). Realization of investment data exclude those investments in petroleum production, insurance, and banking sectors. Changes in investment status and those whose license was taken off have been taken into account.***
  8. ***Cooperative*** is a legal entity established by an individual or cooperative legal entity, with the separation of the wealth of its members as capital to run a business, which fulfills common aspirations and needs in the economic, social and cultural fields in accordance with the values and principles of cooperatives.

**ULASAN****DESCRIPTION****1. Koperasi**

Koperasi sebagai pondasi utama bagi tumbuhnya perekonomian rakyat perlu terus didorong perkembangannya dalam rangka mewujudkan Demokrasi Ekonomi. Untuk keadaan koperasi di Kota Pontianak dapat dilihat pada Tabel 9.1.

Pada tahun 2020, total jumlah koperasi aktif di Kota Pontianak yang tercatat oleh Dinas Perindustrian, Perdagangan, Koperasi dan UKM Kota Pontianak adalah sebanyak 519 koperasi, terdiri dari 71 KPN, 41 KOPKAR, 4 KOPPAS, 8 KOPWAN, 395 koperasi lainnya dan 2 unit KUD.

**2. Inflasi dan Harga**

Secara sederhana inflasi diartikan sebagai meningkatnya harga-harga secara umum dan terus menerus. Indikator yang sering digunakan untuk mengukur tingkat inflasi adalah Indeks Harga Konsumen (IHK). Perubahan IHK dari waktu ke waktu menunjukkan pergerakan harga dari paket barang dan jasa yang dikonsumsi oleh masyarakat.

Laju inflasi secara umum di Kota Pontianak selama beberapa tahun terakhir cukup berfluktuatif. Pada tahun 2020 laju Inflasi Kota Pontianak kategori makanan, minuman dan tembakau menjadi 5,17 persen, jika dibandingkan dengan tahun sebelumnya yaitu 0,99 persen, sedangkan untuk kategori

**1. Union**

*Cooperatives as the main foundation for the growth of the people's economy need to be continuously encouraged by their development in the context of realizing Economic Democracy. The situation of cooperatives in Pontianak City can be seen in Table 9.1.*

*In 2020, the total number of active cooperatives in Pontianak City recorded by the Pontianak City Industry, Trade, Cooperatives and SME Service is 519 cooperatives, consisting of 71 KPN, 41 KOPKAR, 4 KOPPAS, 8 KOPWAN, 395 other cooperatives and 2 KUD units.*

**2. Inflation and Prices**

*In simple terms, inflation is defined as the increase in prices generally and continuously. The indicator that is often used to measure the inflation rate is the Consumer Price Index (CPI). Changes in the CPI from time to time indicate price movements of packages of goods and services consumed by the public.*

*The general inflation rate in Pontianak City over the last few years has been quite volatile. In 2020 the inflation rate for the city of Pontianak for the category of food, beverages and tobacco became 5.17 percent, when compared to the previous year which was 0.99 percent, while for the health category it was 5.26*

kesehatan menjadi 5,26 persen dan tahun sebelumnya yaitu 0,39 persen, sedangkan untuk kategori pendidikan menjadi 0,29 persen di tahun 2020 di bandingkan dengan tahun sebelumnya yaitu laju inflasi kategori pendidikan adalah 0,14 persen. (Tabel 9.3.5)

### 3. Perbankan

Pada Tahun 2020, Kantor Perwakilan Bank Indonesia Provinsi Kalimantan Barat mencatat bahwa posisi dana penghimpunan menurut jenis pemberian kredit oleh bank umum menurut jenisnya yaitu simpanan berbentuk Tabungan rata-rata mencapai nilai 13,96 triliun rupiah, sementara dana yang berasal dari Deposito dan giro sebesar 19,81 triliun rupiah dan 5,58 triliun rupiah. Untuk posisi dana pinjaman yang berhasil disalurkan oleh Bank Umum mencapai 32,88 triliun rupiah.

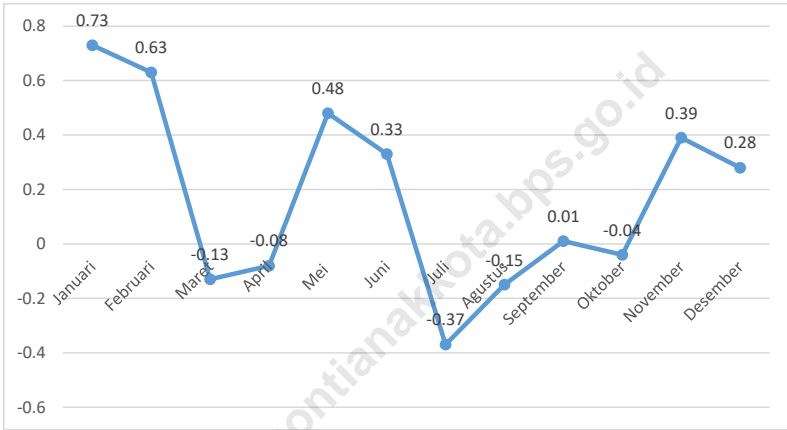
*percent and the previous year was 0.39 percent, while for the education category became 0.29 percent in 2020 compared to the previous year, namely the inflation rate for education categories was 0.14 percent. (Table 9.3.5)*

### 3. Banking

*In 2020, the Bank Indonesia Representative Office for West Kalimantan Province noted that the position of collected funds according to the type of lending by commercial banks by type, namely savings in the form of savings, reached an average value of 13.96 trillion rupiah, while funds originating from time deposits and current accounts were 19 , 81 trillion rupiah and 5.58 trillion rupiah. The position of loan funds that were successfully disbursed by Commercial Banks reached 32.88 trillion rupiah.*

**Gambar 9**  
**Figures**

**Laju Inflasi Bulanan di Kota Pontianak, 2020**  
**Monthly Inflation Rate in Pontianak Municipality, 2020**



**Tabel**  
**Table** 9.1**Jumlah Koperasi Aktif Menurut Kecamatan di Kota  
Pontianak, 2017–2020**  
**Number of Active Cooperative by Subdistrict in Pontianak  
Municipality, 2017–2020**

<b>Kecamatan Subdistrict</b>	<b>2017</b>	<b>2018</b>	<b>2019</b>	<b>2020</b>
(1)	(2)	(3)	(4)	(5)
Pontianak Selatan	...	...	139	114
Pontianak Timur	...	...	34	34
Pontianak Barat	...	...	82	86
Pontianak Tenggara	...	...	42	67
Pontianak Kota	...	...	175	165
Pontianak Utara	...	...	50	53
<b>Kota Pontianak</b>	<b>...</b>	<b>...</b>	<b>522</b>	<b>519</b>

Sumber/Source: Dinas Koperasi, Usaha Mikro, dan Perdagangan

**Tabel**  
**Table** 9.2**Jumlah Koperasi Menurut Jenis Koperasi dan Kecamatan di Kota Pontianak, 2020**  
**Number of Cooperation by Type and Subdistrict in Pontianak Municipality, 2020**

Kecamatan Subdistrict	KUD <sup>a</sup>	KPN	KOPKAR	KOPPAS	KOPWAN	Lainnya	Jumlah	
(1)	(2)	(3)	(4)	(5)	(6)	(7)	(8)	
Pontianak Selatan	-	18	14	1	3	78	114	
Pontianak Timur	-	4	0	0	1	29	34	
Pontianak Barat	-	6	2	0	1	77	86	
Pontianak Tenggara	-	13	7	0	0	47	67	
Pontianak Kota	-	22	15	2	3	123	165	
Pontianak Utara	2	8	3	1	0	41	53	
<b>Jumlah</b> <b>Total</b>	<b>2020</b> <b>2019</b>	<b>2</b> <b>2</b>	<b>71</b> <b>77</b>	<b>41</b> <b>44</b>	<b>4</b> <b>4</b>	<b>8</b> <b>10</b>	<b>395</b> <b>387</b>	<b>519</b> <b>522</b>

Sumber/Source: Dinas Koperasi, Usaha Mikro, dan Perdagangan

**Tabel**  
**Table** 9.3.1**Harga Eceran Beberapa Jenis Barang Menurut Bulan di Kota Pontianak (Rupiah), 2020**  
**Retail Price of Some Goods by Month in Pontianak Municipality (Rupiahs), 2020**

Jenis Barang	Satuan	Januari	Februari	Maret	April
(1)	(2)	(3)	(4)	(5)	(6)
1. Beras	Kg	13 018	12 986	12 986	13 008
2. Daging Sapi	Kg	122 500	122 500	122 500	122 500
3. Daging Ayam Ras	Kg	26 200	31 375	30 250	25 091
4. Telur Ayam Ras	Kg	27 948	26 600	26 787	29 141
5. Ikan Segar	Kg	38 737	39 783	40 607	40 005
6. Ikan Diawetkan	Kg	69 359	69 731	69 795	69 538
7. Susu Kental	Kaleng	10 241	10 213	10 241	10 241
8. Susu Bubuk	Doos	38 353	38 367	38 367	38 367
9. Gula Pasir	Kg	13 825	14 531	16 240	18 094
10. Minyak Goreng	Kg	13 576	13 539	13 418	13 486
11. Sabun Detergen	Kg	19 900	19 900	19 900	19 950
12. Tepung Terigu	kg	8 435	8 510	8 524	8 645

Lanjutan Tabel/*Continued Table* 9.3.1

Jenis Barang	Satuan	Mei	Juni	Juli	Agustus
(1)	(2)	(7)	(8)	(9)	(10)
1. Beras	Kg	13 008	13 003	12 990	13 013
2. Daging Sapi	Kg	125 536	124 464	124 046	124 560
3. Daging Ayam Ras	Kg	26 296	32 198	28 137	24 505
4. Telur Ayam Ras	Kg	29 396	31 007	31 741	31 566
5. Ikan Segar	Kg	39 975	40 166	39 352	39 706
6. Ikan Diawetkan	Kg	69 538	69 538	69 538	69 538
7. Susu Kental	Kaleng	10 241	10 241	10 241	10 241
8. Susu Bubuk	Doos	38 367	38 367	38 367	38 367
9. Gula Pasir	Kg	16 917	16 101	15 078	14 717
10. Minyak Goreng	Kg	13 416	13 422	13 456	13 665
11. Sabun Detergen	Kg	20 000	20 000	20 000	20 000
12. Tepung Terigu	kg	8 735	8 692	8 813	8 887



Lanjutan Tabel/*Continued Table* 9.3.1

Jenis Barang	Satuan	September	Oktober	November	Desember
(1)	(2)	(11)	(12)	(13)	(14)
1. Beras	Kg	13 015	12 986	12 968	12 968
2. Daging Sapi	Kg	124 377	124 299	123 586	123 586
3. Daging Ayam Ras	Kg	24 026	26 033	30 566	26 745
4. Telur Ayam Ras	Kg	31 474	30 153	31 695	32 938
5. Ikan Segar	Kg	38 735	38 627	39 231	38 656
6. Ikan Diawetkan	Kg	69 538	69 538	69 538	66 532
7. Susu Kental	Kaleng	10 241	10 241	10 241	10 397
8. Susu Bubuk	Doos	38 367	38 367	45 550	43 733
9. Gula Pasir	Kg	14 611	14 623	14 632	14 580
10. Minyak Goreng	Kg	13 826	14 004	14 274	14 447
11. Sabun Detergen	Kg	20 000	20 000	20 000	20 000
12. Tepung Terigu	kg	8 887	8886,65	8 887	8 887

Sumber/*Source*: BPS Provinsi Kalimantan Barat

**Tabel**  
**Table** 9.3.2**Indeks Harga Konsumen (IHK) Kelompok Makanan,  
Minuman dan Tembakau Menurut Sub Kelompok di Kota  
Pontianak, 2020**  
*Consumer Prices Index (CPI) of Food, Beverages, and  
Tobacco by Sub Group in Pontianak Municipality, 2020*

Bulan Month	Makanan		Minuman yang Tidak Beralkohol		Rokok dan Tembakau	
	IHK	Perubahan	IHK	Perubahan	IHK	Perubahan
(1)	(2)	(3)	(4)	(5)	(6)	(7)
Januari	108,00	3,21	104,89	0,06	109,94	1,12
Februari	109,97	1,82	108,04	3,00	110,68	0,67
Maret	109,72	-0,23	108,34	0,28	111,29	0,55
April	109,62	-0,09	108,24	-0,09	111,29	0,00
Mei	109,68	0,05	108,14	-0,09	112,82	1,37
Juni	110,45	0,70	108,14	0,00	112,82	0,00
Juli	109,12	-1,20	108,13	-0,01	113,25	0,38
Agustus	108,38	-0,68	108,13	0,00	113,25	0,00
September	108,44	0,06	108,32	0,18	113,25	0,00
Oktober	108,35	-0,08	108,32	0,00	113,25	0,00
November	109,57	1,13	108,32	0,00	113,25	0,00
Desember	110,31	0,68	108,32	0,00	113,25	0,00
<b>Perubahan IHK 2020</b>	<b>109,30</b>	<b>5,42</b>	<b>107,94</b>	<b>3,34</b>	<b>112,36</b>	<b>4,16</b>

Sumber/Source: BPS Kota Pontianak

**Tabel**  
**Table** 9.3.3**Indek Harga Konsumen dan Perubahannya di Kota Pontianak, 2020**  
**Consumer Princes Index and Changed in Pontianak Municipality, 2020**

Bulan Month	Makanan, Minuman dan Tembakau		Pakaian dan Alas Kaki		Perumahan, Air, Listrik dan BAHAN Bakar Rumah Tangga	
	IHK	Perubahan	IHK	Perubahan	IHK	Perubahan
(1)	(2)	(3)	(4)	(5)	(6)	(7)
Januari	108,00	2,82	104,92	0,07	101,18	0,01
Februari	109,92	1,78	105,02	0,10	101,48	0,30
Maret	109,79	-0,12	104,90	-0,11	101,49	0,01
April	109,70	-0,08	104,90	0,00	101,49	0,00
Mei	109,88	0,16	104,79	-0,10	101,50	0,01
Juni	110,54	0,60	104,65	-0,13	101,89	0,38
Juli	109,45	-0,99	104,79	0,13	101,91	0,02
Agustus	108,82	-0,58	104,63	-0,15	101,95	0,04
September	108,88	0,06	104,57	-0,06	101,97	0,02
Oktober	108,80	-0,07	104,57	0,00	101,91	-0,06
November	109,84	0,96	104,57	0,00	101,85	-0,06
Desember	110,46	0,56	104,61	0,04	101,86	0,01
<b>Perubahan IHK 2020</b>	<b>109,51</b>	<b>5,17</b>	<b>104,74</b>	<b>-0,22</b>	<b>101,71</b>	<b>0,67</b>

Lanjutan Tabel/*Continued Table* 9.3.3

Bulan Month	Perlengkapan, Peralatan, dan Pemeliharaan Rutin Rumah Tangga		Kesehatan		Transportasi	
	IHK	Perubahan	IHK	Perubahan	IHK	Perubahan
(1)	(8)	(9)	(10)	(11)	(12)	(13)
Januari	105,02	0,27	114,67	-0,84	102,38	-1,30
Februari	105,13	0,10	114,97	0,26	102,22	-0,16
Maret	105,14	0,01	115,19	0,19	101,36	-0,84
April	105,15	0,01	115,20	0,01	100,95	-0,40
Mei	104,87	-0,27	121,35	5,34	103,12	2,15
Juni	104,99	0,11	121,36	0,01	102,39	-0,71
Juli	104,91	-0,08	121,39	0,02	101,44	-0,93
Agustus	104,99	0,08	121,40	0,01	101,37	-0,07
September	105,18	0,18	121,40	0,00	101,31	-0,06
Oktober	105,19	0,01	121,67	0,22	101,25	-0,06
November	105,21	0,02	121,69	0,02	101,46	0,21
Desember	105,27	0,06	121,72	0,02	102,38	0,91
<b>Perubahan IHK 2020</b>	<b>105,09</b>	<b>0,50</b>	<b>119,33</b>	<b>5,26</b>	<b>101,80</b>	<b>-1,30</b>

Lanjutan Tabel/Continued Table 9.3.3

Bulan Month	Informasi, Komunikasi, dan Jasa Keuangan		Rekreasi, Olahraga dan Budaya		Pendidikan	
	IHK	Perubahan	IHK	Perubahan	IHK	Perubahan
(1)	(14)	(15)	(16)	(17)	(18)	(19)
Januari	100,34	-0,05	101,38	0,00	104,66	0,00
Februari	100,22	-0,12	101,38	0,00	104,66	0,00
Maret	100,22	0,00	101,38	0,00	104,66	0,00
April	99,90	-0,32	101,43	0,05	104,66	0,00
Mei	99,90	0,00	101,43	0,00	104,66	0,00
Juni	99,90	0,00	101,87	0,43	104,66	0,00
Juli	99,90	0,00	102,21	0,33	105,62	0,92
Agustus	99,90	0,00	102,21	0,00	105,62	0,00
September	99,73	-0,17	102,21	0,00	105,62	0,00
Oktober	99,73	0,00	102,21	0,00	105,62	0,00
November	99,74	0,01	102,21	0,00	105,62	0,00
Desember	99,74	0,00	102,21	0,00	105,62	0,00
<b>Perubahan IHK 2020</b>	<b>99,94</b>	<b>-0,65</b>	<b>101,84</b>	<b>0,82</b>	<b>105,14</b>	<b>0,92</b>

Lanjutan Tabel/*Continued Table* 9.3.3

Bulan Month	Penyediaan Makanan dan Minuman/Restoran		Perawatan Pribadi dan Jasa Lainnya		Umum	
	IHK	Perubahan	IHK	Perubahan	IHK	Perubahan
(1)	(20)	(21)	(22)	(23)	(23)	(24)
Januari	103,55	0,00	105,27	0,56	104,75	0,73
Februari	103,56	0,01	105,75	0,46	105,41	0,63
Maret	103,56	0,00	105,93	0,17	105,27	-0,13
April	103,56	0,00	106,18	0,24	105,19	-0,08
Mei	103,56	0,00	106,38	0,19	105,69	0,48
Juni	105,62	1,99	106,40	0,02	106,04	0,33
Juli	105,62	0,00	106,60	0,19	105,65	-0,37
Agustus	105,62	0,00	107,25	0,61	105,49	-0,15
September	105,62	0,00	107,17	-0,07	105,50	0,01
Oktober	105,62	0,00	107,16	-0,01	105,46	-0,04
November	106,58	0,91	106,95	-0,20	105,87	0,39
Desember	106,58	0,00	106,76	-0,18	106,17	0,28
<b>Perubahan IHK 2020</b>	<b>104,92</b>	<b>2,93</b>	<b>106,48</b>	<b>1,98</b>	<b>105,54</b>	<b>2,11</b>

Catatan/Notes: Tahun dasar (Tahun 2018=100)

Sumber/Source: BPS Kota Pontianak

**Tabel**  
**Table 9.3.4****Laju Inflasi Kota Pontianak Menurut Kelompok  
Pengeluaran, 2019-2020**  
*Inflation Rate in Pontianak Municipality by Expenditure  
Group, 2019-2020*

Bulan Month	Makanan, Minuman dan Tembakau		Pakaian dan Alas Kaki		Perumahan, Air, Listrik dan Bahan Bakar Rumah	
	2019	2020	2019	2020	2019	2020
(1)	(2)	(3)	(4)	(5)	(6)	(7)
Januari	1,62	2,82	0,03	0,07	0,01	0,01
Februari	-0,72	1,78	0,04	0,10	0,29	0,30
Maret	0,44	-0,12	0,84	-0,11	0,00	0,01
April	-0,12	-0,08	-0,08	0,00	-0,22	0,00
Mei	2,00	0,16	1,73	-0,10	0,04	0,01
Juni	1,19	0,60	0,44	-0,13	0,04	0,38
Juli	-0,93	-0,99	0,06	0,13	0,01	0,02
Agustus	-1,01	-0,58	0,10	-0,15	0,15	0,04
September	0,35	0,06	-0,04	-0,06	0,03	0,02
Oktober	0,35	-0,07	0,15	0,00	0,04	-0,06
November	-0,13	0,96	0,49	0,00	0,15	-0,06
Desember	0,15	0,56	0,00	0,04	0,05	0,01
<b>Inflasi Setahun</b>	<b>0,99</b>	<b>5,17</b>	<b>0,20</b>	<b>-0,22</b>	<b>0,11</b>	<b>0,67</b>

Lanjutan Tabel/*Continued Table* 9.3.4

Bulan Month	Perlengkapan, Peralatan, Pemeliharaan Rutin		Kesehatan		Transportasi	
	2019	2020	2019	2020	2019	2020
(1)	(8)	(9)	(10)	(11)	(12)	(13)
Januari	0,04	0,27	0,09	-0,84	0,33	-1,30
Februari	0,17	0,10	0,09	0,26	2,30	-0,16
Maret	-0,09	0,01	4,35	0,19	-2,11	-0,84
April	-0,09	0,01	4,21	0,01	0,72	-0,40
Mei	0,23	-0,27	0,21	5,34	-0,57	2,15
Juni	-0,05	0,11	0,24	0,01	0,20	-0,71
Juli	0,40	-0,08	0,63	0,02	0,07	-0,93
Agustus	0,38	0,08	3,23	0,01	-1,43	-0,07
September	0,08	0,18	0,31	0,00	0,29	-0,06
Oktober	0,00	0,01	0,17	0,22	-0,06	-0,06
November	0,38	0,02	0,28	0,02	0,39	0,21
Desember	0,06	0,06	0,11	0,02	1,17	0,91
<b>Inflasi Setahun</b>	<b>0,08</b>	<b>0,50</b>	<b>0,39</b>	<b>5,26</b>	<b>0,16</b>	<b>-1,30</b>



Lanjutan Tabel/Continued Table 9.3.4

Bulan Month	Informasi, Komunikasi dan Jasa Keuangan		Rekreasi, Olahraga, dan Budaya		Pendidikan	
	2019	2020	2019	2020	2019	2020
(1)	(14)	(15)	(16)	(17)	(18)	(19)
Januari	-0,01	-0,05	0,35	0,00	0,00	0,00
Februari	0,00	-0,12	0,07	0,00	0,00	0,00
Maret	0,01	0,00	0,00	0,00	0,00	0,00
April	0,00	-0,32	0,95	0,05	0,00	0,00
Mei	-0,83	0,00	0,00	0,00	0,00	0,00
Juni	0,01	0,00	-1,19	0,43	0,00	0,00
Juli	0,00	0,00	0,00	0,33	2,04	0,92
Agustus	0,00	0,00	0,01	0,00	0,67	0,00
September	-0,01	-0,17	0,00	0,00	0,00	0,00
Oktober	-0,06	0,00	0,01	0,00	0,00	0,00
November	0,08	0,01	0,00	0,00	0,00	0,00
Desember	0,00	0,00	0,00	0,00	0,00	0,00
<b>Inflasi Setahun</b>	-0,04	-0,65	0,00	0,82	0,14	0,92

Catatan/Notes: Tahun dasar (Tahun 2018=100)

Sumber/Source: BPS Kota Pontianak

Lanjutan Tabel/*Continued Table* 9.3.4

Bulan Month	Penyediaan Makanan dan Minuman/Restoran		Perawatan Pribadi dan Jasa Lainnya		UMUM	
	2019	2020	2019	2020	2019	2020
(1)	(14)	(15)	(16)	(17)	(18)	(19)
Januari	0,15	0,00	1,22	0,56	0,57	0,73
Februari	0,41	0,01	0,08	0,46	0,18	0,63
Maret	0,03	0,00	0,71	0,17	0,06	-0,13
April	0,00	0,00	0,03	0,24	0,15	-0,08
Mei	0,15	0,00	0,35	0,19	0,65	0,48
Juni	0,78	1,99	0,03	0,02	0,48	0,33
Juli	0,29	0,00	0,40	0,19	-0,10	-0,37
Agustus	0,08	0,00	0,12	0,61	-0,31	-0,15
September	0,00	0,00	0,58	-0,07	0,19	0,01
Oktober	0,02	0,00	0,27	-0,01	0,14	-0,04
November	0,00	0,91	0,04	-0,20	0,10	0,39
Desember	0,00	0,00	0,07	-0,18	0,22	0,28
<b>Inflasi Setahun</b>	0,16	2,93	0,22	1,98	2,33	2,11

Catatan/Notes: Tahun dasar (Tahun 2018=100)

Sumber/Source: BPS Kota Pontianak

**Tabel 9.3.5** Laju Inflasi Gabungan (Nasional) di Kota Pontianak Menurut Kelompok Pengeluaran, 2016-2020  
**Table** Inflation of Pontianak Municipality by Group of Commodities, 2016-2020

	Kategori Category	2016	2017	2018	2019	2020
	(1)	(2)	(3)	(4)	(5)	(6)
1,	Makanan, Minuman, dan Tembakau	-	-	-	0,99	5,17
2,	Pakaian dan Alas Kaki	-	-	-	0,20	-0,22
3,	Perumahan, Air, Listrik, dan Bahan Bakar Lainnya	-	-	-	0,11	0,67
4,	Perlengkapan, Peralatan, dan Pemeliharaan Rutin Rumah Tangga	-	-	-	0,08	0,50
5,	Kesehatan	-	-	-	0,39	5,26
6,	Transportasi	-	-	-	0,16	-1,30
7,	Informasi, Komunikasi, dan Jasa Keuangan	-	-	-	-0,04	-0,65
8,	Rekreasi, Olahraga, dan Budaya	-	-	-	0,00	0,82
9,	Pendidikan	-	-	-	0,14	0,92
10,	Penyediaan Makanan dan Minuman/Restoran	-	-	-	0,16	2,93
11,	Perawatan Pribadi dan Jasa Lainnya	-	-	-	0,22	1,98

Catatan/Notes: Tahun dasar (Tahun 2018=100)

Sumber/Source: BPS Kota Pontianak

**Tabel** 9.4.1  
**Table**

**Posisi Kredit Mikro, Kecil, dan Menengah yang Diberikan Bank Umum Menurut Plafond Kredit Berdasarkan Bank Pelapor di Kota Pontianak (Juta Rupiah), 2020**  
***Outstanding of Commercial Banks Credits to Micro, Small, and Medium Enterprise by Credits Plafond Based on Bank Reporting in Pontianak Municipality (Milion Rupiahs), 2020***

Bulan Month	Mikro (sd Rp 50 juta)	Kecil (>Rp 50juta- Rp 500Juta)	Menengah (>Rp 500 Juta-Rp 5 miliar)	Jumlah	
(1)	(2)	(3)	(4)	(5)	
Januari	987 178	3 643 357	5 080 627	9 711 162	
Februari	1 066 344	3 681 112	5 067 750	9 815 206	
Maret	1 073 274	3 703 749	4 938 675	9 715 698	
April	1 039 679	3 737 664	4 946 206	9 723 549	
Mei	954 053	3 706 263	4 886 844	9 547 160	
Juni	1 079 462	3 234 570	5 524 223	9 838 255	
Juli	1 063 516	3 217 347	5 498 346	9 779 209	
Agustus	1 050 965	3 253 148	5 496 968	9 801 080	
September	1 036 211	3 296 138	5 780 609	10 112 958	
Oktober	1 022 384	3 319 699	5 940 028	10 282 111	
November	1 007 965	3 340 923	5 768 511	10 117 400	
Desember	1 014 771	3 655 043	5 794 292	10 464 106	
<b>Rata-rata Average</b>	<b>2020</b>	<b>1 032 984</b>	<b>3 482 418</b>	<b>5 393 590</b>	<b>9 908 991</b>
	<b>2019</b>	<b>972 205</b>	<b>3 486 981</b>	<b>5 007 811</b>	<b>9 466 997</b>
	<b>2018</b>	<b>893 472</b>	<b>3 185 919</b>	<b>4 739 994</b>	<b>8 819 386</b>
	<b>2017</b>	<b>331 028</b>	<b>1 448 291</b>	<b>2 923 782</b>	<b>4 703 101</b>
	<b>2016</b>	<b>861 509</b>	<b>2 289 799</b>	<b>4 118 518</b>	<b>7 269 826</b>

Sumber/Source: KPw Bank Indonesia Provinsi Kalimantan Barat

**Tabel**  
**Table** 9.4.2

**Posisi Dana Penghimpunan Menurut Jenisnya dan Pemberian Kredit oleh Bank Umum di kota Pontianak (Juta Rupiah), 2020**  
**Outstanding of Banks Funds By Type Of Funds and Banks Credits by Commercial Banks in Pontianak Municipality (Million Rupiahs), 2020**

Bulan Month	Penghimpunan Dana			Jumlah	Pinjaman yang diberikan	
	Giro	Deposito	Tabungan			
(1)	(2)	(3)	(4)	(5)	(6)	
Januari	5 186 562	18 704 234	13 840 562	37 731 359	32 634 480	
Februari	4 813 379	18 708 735	13 935 479	37 457 592	32 831 133	
Maret	5 567 721	18 908 703	13 813 214	38 289 638	32 915 836	
April	5 361 967	19 108 120	13 879 999	38 350 086	32 567 419	
Mei	4 919 982	19 584 246	13 993 383	38 497 612	32 468 683	
Juni	5 519 426	19 743 165	13 931 524	39 194 115	32 506 405	
Juli	5 707 590	19 844 887	13 872 038	39 424 515	32 520 415	
Agustus	5 671 200	20 167 075	14 300 037	40 138 312	32 650 010	
September	6 299 305	20 298 304	14 117 567	40 715 176	32 965 448	
Oktober	6 481 691	20 261 907	14 049 387	40 792 985	33 138 872	
November	5 887 724	20 976 626	13 952 451	40 816 801	33 380 756	
Desember	5 614 167	21 433 009	13 837 269	40 884 444	34 070 224	
<b>Rata-rata Average</b>	<b>2020</b>	5 585 893	19 811 584	13 960 242	39 357 720	32 887 473
	<b>2019</b>	4 807 107	14 035 720	17 771 347	36 614 173	31 516 928
	<b>2018</b>	4 179 786	12 064 555	17 021 485	33 265 826	31 849 595
	<b>2017</b>	3 100 210	9 943 418	12 450 751	25 494 379	18 241 387
	<b>2016</b>	3 413 899	10 887 410	14 239 527	28 540 836	28 004 615

Sumber/Source: KPw Bank Indonesia Provinsi Kalimantan Barat

**Tabel**  
**Table** 9.4.3

**Posisi Kredit Mikro, Kecil, dan Menengah yang diberikan Bank Umum dan BPR Menurut Sektor Ekonomi (Juta Rupiah), 2020**  
***Outstanding of Commercial Banks Credits and BPR to Micro, Small and Medium Enterprise by Sector in Pontianak Municipality (Million Rupiahs), 2020***

Bulan Month	Jenis Usaha					
	Pertanian	Pertambangan	Perindustrian	Perdagangan	Listrik, gas dan Air	
(1)	(2)	(3)	(4)	(5)	(6)	
Januari	1 060 356	49 281	460 106	4 692 786	54 327	
Februari	1 109 674	50 607	460 480	4 697 757	54 437	
Maret	1 115 127	53 182	468 467	4 617 406	54 125	
April	1 192 486	53 520	460 662	4 610 232	54 426	
Mei	1 124 796	54 482	461 950	4 501 052	51 826	
Juni	1 153 637	99 202	461 233	4 843 636	51 232	
Juli	1 180 170	99 009	476 758	4 711 336	51 719	
Agustus	1 501 487	99 979	471 500	4 733 642	50 826	
September	1 838 583	104 228	482 532	4 611 250	50 877	
Oktober	1 841 868	102 028	484 101	4 750 692	50 451	
November	1 919 827	96 577	467 331	4 519 563	51 985	
Desember	2 199 214	64 319	500 675	4 559 917	51 635	
<b>Rata-rata Average</b>	<b>2020</b>	1 436 435	77 201	471 316	4 654 106	52 322
	<b>2019</b>	1 036 310	41 228	458 787	4 566 121	40 342
	<b>2018</b>	1 103 713	27 533	445 381	4 265 844	27 933
	<b>2017</b>	1 232 099	30 459	374 342	4 203 116	18 741
	<b>2016</b>	847 562	23 885	339 443	4 067 081	7 530

Lanjutan Tabel/Continued Table 9.4.3

Bulan Month	Jenis Usaha					
	Transportasi, Pergudangan dan Komunikasi	Jasa Sosial Masyarakat	Jasa Dunia Usaha	Konstruksi	Lain-lain	
(1)	(7)	(8)	(9)	(10)	(11)	
Januari	325 818	472 772	2 010 426	567 090	18 201	
Februari	354 335	475 148	2 026 492	560 172	26 104	
Maret	348 680	464 759	2 019 988	554 046	19 917	
April	362 879	455 265	1 964 999	550 279	18 801	
Mei	335 242	419 893	1 998 527	538 849	60 542	
Juni	337 442	434 507	1 893 614	536 821	26 932	
Juli	354 603	440 233	1 910 160	527 982	27 239	
Agustus	334 948	434 544	1 597 005	546 653	30 497	
September	336 274	420 089	1 714 540	523 580	31 006	
Oktober	359 173	421 003	1 715 528	527 653	29 614	
November	354 398	422 813	1 718 812	536 813	29 281	
Desember	364 042	423 975	1 728 424	543 608	28 296	
Rata-rata Average	2020	347 320	440 417	1 858 210	542 796	28 869
	2019	306 495	515 052	1 890 982	595 496	16 185
	2018	281 996	568 490	1 554 860	546 656	14 306
	2017	303 381	317 419	192 059	491 806	12 674
	2016	346 360	319 502	454 104	444 329	58 523

Sumber/Source: KPw Bank Indonesia Provinsi Kalimantan Barat



**PENGELUARAN PENDUDUK**  
**POPULATION EXPENDITURE**

**Rata-Rata**  
**Pengeluaran Per Kapita Sebulan**



**Presentase Penduduk**  
**Menurut Golongan Pengeluaran**  
**Per Kapita**







**PENJELASAN TEKNIS**

1. **Data pengeluaran dan konsumsi** penduduk menurut kelompok barang diperoleh dari Survei Sosial Ekonomi Nasional (Susenas) Maret 2020 yang dilakukan di seluruh wilayah Indonesia dengan sampel sebanyak 750.000 rumah tangga.
2. Data konsumsi/pengeluaran yang dikumpulkan pada Susenas Maret 2020 dibagi menjadi kelompok makanan dan non makanan.
3. Konsumsi/pengeluaran makanan dirinci menjadi 219 komoditas masing-masing dikumpulkan data kuantitasnya dan nilai rupiahnya.
4. Komoditas bukan makanan, pada umumnya dikumpulkan hanya nilai dalam rupiah, kecuali untuk beberapa jenis pengeluaran tertentu seperti penggunaan listrik, air, gas, dan bahan bakar minyak yang juga dikumpulkan kuantitasnya.
5. **Pengeluaran rata-rata per kapita** adalah biaya yang dikeluarkan untuk konsumsi semua anggota rumah tangga selama sebulan baik yang berasal dari pembelian, pemberian maupun produksi sendiri dibagi dengan banyaknya anggota rumah tangga dalam rumah tangga tersebut.

**TECHNICAL NOTES**

1. **Expenditures/consumption data by group of goods** are collected through National Social Economic Survey (Susenas) March 2020 in Indonesia which 300.000 household of sample.
2. *Consumption / expenditure data collected in March 2020 Susenas are divided into food and non-food groups.*
3. *Food consumption / expenditure is broken down into 219 commodities each with quantity and value of the data in rupiah.*
4. *Non-food commodities are collected in rupiah, except for certain types of expenditures, such as the use of electricity, water, gas, and fuel, which are also collected in quantity.*
5. **Per capita Average Expenditure** is the cost spent for all household members consumption during the month, whether from purchasing, giving or own production, divided by the number of household members in the household.

**ULASAN****DESCRIPTION****1. Pola Konsumsi Rumah Tangga**

Pola Konsumsi rumah tangga di Kota Pontianak selama tiga tahun terakhir memiliki struktur yang sama, dimana sebagian besar pengeluaran rumah tangga masih digunakan untuk pemenuhan kebutuhan bahan makanan. Pada tahun 2020, rata-rata nilai konsumsi makanan per kapita perbulan mencapai Rp 3.096.350,- . Untuk pemenuhan kebutuhan perumahan, masing-masing rumah tangga rata-rata menghabiskan sebanyak Rp. 2.149.216,- per bulan, sedangkan untuk pemenuhan kebutuhan sandang menghabiskan Rp 239.841,- per bulan.

Berdasarkan hasil Survei Sosial Ekonomi Nasional (Susenas) pada tahun 2020, masih terdapat sedikit penduduk yang memiliki pengeluaran per kapita kurang dari 500.000 rupiah, dan 46,31 persen penduduk memiliki pengeluaran perkapitanya lebih dari 1.500.000 rupiah sebulan.

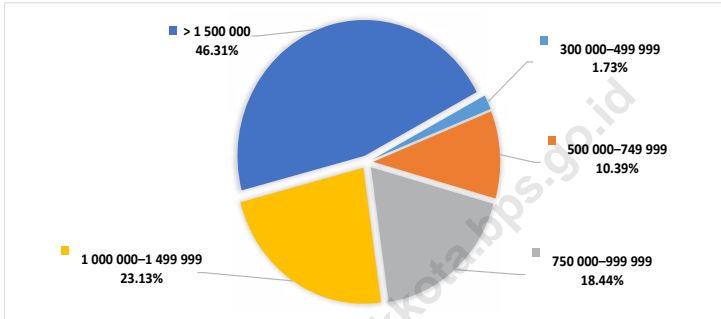
**1. Household Consumption Patterns**

*The pattern of household consumption in Pontianak City for the last three years has the same structure, where the majority of household expenditures are still used to meet food needs. In 2020, the average monthly household food consumption value will reach IDR 3,096,350. To meet housing needs, each household spends an average of Rp. 2,149,216, - per month, while the fulfillment of clothing needs is Rp. 239,841 per month.*

*Based on the results of the National Socio-Economic Survey (Susenas) in 2020, there are still a few people who have an expenditure per capita of less than 500,000 rupiah, and 46.31 percent of the population has per capita expenditure of more than 1,500,000 rupiah a month.*

**Gambar** 10  
**Figures**

**Persentase Penduduk Menurut Golongan Pengeluaran Per Kapita Sebulan di Kota Pontianak, 2020**  
*Percentage of Population by Per Capita Spending Group a Month in Pontianak Municipality, 2020*



**Tabel**  
**Table** 10.1

**Rata-rata Pengeluaran per Kapita Sebulan Menurut Kelompok Komoditas (rupiah) di Kota Pontianak, 2019 dan 2020**  
**Monthly Average Expenditure per Capita by Commodity Group (rupiahs) in Pontianak Municipality, 2019 and 2020**

<b>Kelompok Komoditas/Commodity Group</b>	<b>2019</b>	<b>2020</b>
(1)	(2)	(3)
<b>Makanan/Food</b>		
Padi-padian/ <i>Cereals</i>	257 156	263 041
Umbi-umbian/ <i>Tubers</i>	24 567	25 834
Ikan/udang/cumi/kerang/ <i>Fish/shrimp/common squid/shells</i>	327 484	343 421
Daging/ <i>Meat</i>	157 576	144 661
Telur dan susu/ <i>Eggs and milk</i>	205 308	216 333
Sayur-sayuran/ <i>Vegetables</i>	164 979	187 814
Kacang-kacangan/ <i>Legumes</i>	45 028	48 807
Buah-buahan/ <i>Fruits</i>	116 261	113 503
Minyak dan kelapa/ <i>Oil and coconut</i>	51 422	55 901
Bahan minuman/ <i>Beverage stuffs</i>	62 639	68 508
Bumbu-bumbuan/ <i>Spices</i>	58 862	61 926
Konsumsi lainnya/ <i>Miscellaneous food items</i>	56 267	57 307
Makanan dan minuman jadi/ <i>Prepared food and beverages</i>	1 230 460	1 205 118
Rokok/ <i>Cigarettes</i>	303 842	304 176
<b>Jumlah makanan/Total food</b>	<b>3 061 851</b>	<b>3 096 350</b>
<b>Bukan makanan/Non-food</b>		
Perumahan dan fasilitas rumah tangga/ <i>Housing and household facilities</i>	2 013 841	2 149 216
Aneka komoditas dan jasa/ <i>Goods and services</i>	939 447	920 554
Pakaian, alas kaki, dan tutup kepala/ <i>Clothing, footwear, and headgear</i>	217 361	239 841
Komoditas tahan lama/ <i>Durable goods</i>	370 969	280 308
Pajak, pungutan, dan asuransi/ <i>Taxes and insurance</i>	231 674	227 582
Keperluan pesta dan upacara/kenduri/ <i>Parties and ceremonies</i>	80 221	74 321
<b>Jumlah bukan makanan/Total non-food</b>	<b>3 853 513</b>	<b>3 891 821</b>
<b>Jumlah/Total</b>	<b>6 915 364</b>	<b>6 988 171</b>

Sumber/Source: BPS, Survei Sosial Ekonomi Nasional (Susenas) Maret/BPS-Statistics Indonesia, National Socioeconomic Survey March

**Tabel**  
**Table** 10.2

**Persentase Pengeluaran per Kapita Sebulan Menurut Kelompok Komoditas di Kota Pontianak, 2019 dan 2020**  
**Percentage of Monthly Expenditure per Capita by Commodity Group in Pontianak Municipality, 2019 and 2020**


<b>Kelompok Komoditas/Commodity Group</b>	<b>2019</b>	<b>2020</b>
(1)	(2)	(3)
<b>Makanan/Food</b>		
Padi-padian/ <i>Cereals</i>	3,72	3,76
Umbi-umbian/ <i>Tubers</i>	0,36	0,37
Ikan/udang/cumi/kerang/ <i>Fish/shrimp/common squid/shells</i>	4,74	4,91
Daging/ <i>Meat</i>	2,28	02,07
Telur dan susu/ <i>Eggs and milk</i>	2,97	3,10
Sayur-sayuran/ <i>Vegetables</i>	2,39	2,69
Kacang-kacangan/ <i>Legumes</i>	0,65	0,70
Buah-buahan/ <i>Fruits</i>	1,68	1,62
Minyak dan kelapa/ <i>Oil and coconut</i>	0,74	0,80
Bahan minuman/ <i>Beverage stuffs</i>	0,91	0,98
Bumbu-bumbuan/ <i>Spices</i>	0,85	0,89
Konsumsi lainnya/ <i>Miscellaneous food items</i>	0,81	0,82
Makanan dan minuman jadi/ <i>Prepared food and beverages</i>	17,79	17,25
Rokok/ <i>Cigarettes</i>	4,39	4,35
<b>Jumlah makanan/Total food</b>	<b>44,27</b>	<b>44,31</b>
<b>Bukan makanan/Non-food</b>		
Perumahan dan fasilitas rumah tangga/ <i>Housing and household facilities</i>	29,12	30,76
Aneka komoditas dan jasa/ <i>Goods and services</i>	13,58	13,17
Pakaian, alas kaki, dan tutup kepala/ <i>Clothing, footwear, and headgear</i>	3,14	3,43
Komoditas tahan lama/ <i>Durable goods</i>	5,36	04,01
Pajak, pungutan, dan asuransi/ <i>Taxes and insurance</i>	3,35	3,26
Keperluan pesta dan upacara/kenduri/ <i>Parties and ceremonies</i>	1,16	01,06
<b>Jumlah bukan makanan/Total non-food</b>	<b>55,73</b>	<b>55,69</b>
<b>Jumlah/Total</b>	<b>100</b>	<b>100,00</b>

Sumber/Source: BPS, Survei Sosial Ekonomi Nasional (Susenas) Maret/BPS-Statistics Indonesia, National Socioeconomic Survey March

**Tabel**  
**Table** 10.3**Persentase Penduduk Menurut Golongan Pengeluaran Per Kapita Sebulan di Kota Pontianak, 2019 dan 2020**  
**Percentage of Population by Per Capita Spending Group a Month in Pontianak Municipality, 2019 and 2020**

<b>Golongan Pengeluaran</b> <b>Spending Group</b> <b>(Rp)</b>	<b>2019</b>	<b>2020</b>
(1)	(2)	(3)
< 150 000	0,00	0,00
150 000–199 999	0,00	0,00
200 000–299 999	0,00	0,00
300 000–499 999	2,08	1,73
500 000–749 999	11,94	10,39
750 000–999 999	16,19	18,44
1 000 000–1 499 999	25,61	23,13
> 1 500 000	44,18	46,31
<b>Jumlah/Total</b>	<b>100,00</b>	<b>100,00</b>

Sumber/Source: BPS, Survei Sosial Ekonomi Nasional (Susenas) Maret/BPS-Statistics Indonesia, National Socioeconomic Survey March



**PERDAGANGAN  
TRADE**



**Perusahaan Baru**  
**1 367** perusahaan

**262 PT**

**483 CV/Firma**

**8 Koperasi**

**576 Perorangan**

**14 Perusahaan Dagang**

**24 Lainnya**





**PENJELASAN TEKNIS**

1. **Penduduk miskin** adalah penduduk yang memiliki rata-rata pengeluaran per kapita per bulan di bawah Garis Kemiskinan.
2. Garis Kemiskinan Makanan (GKM) merupakan nilai pengeluaran kebutuhan minimum makanan yang disetarakan dengan 2.100 kkalori per kapita per hari. Garis Kemiskinan Non-Makanan (GKNM) adalah kebutuhan minimum untuk perumahan, sandang, pendidikan, kesehatan, dan kebutuhan dasar lainnya.
3. **Keluarga** adalah unit terkecil dari masyarakat yang terdiri atas kepala keluarga dan beberapa orang yang terkumpul dan tinggal di suatu tempat di bawah suatu atap dalam keadaan saling ketergantungan. menurut Salvicion dan Celis (1998) di dalam keluarga terdapat dua atau lebih dari dua pribadi yang tergabung karena hubungan darah, hubungan perkawinan atau pengangkatan, di hidupnya dalam satu rumah tangga, berinteraksi satu sama lain dan di dalam perannya masing-masing dan menciptakan serta mempertahankan suatu kebudayaan.

**TECHNICAL NOTES**

1. The poverty is a person whose expenditure per capita per month is below the poverty line is considered to be poor.
2. The Food Poverty Line refers to the daily minimum requirement of 2,100 kcal per capita per day. The Non- Food Poverty Line refers to the minimum requirement for household necessities for clothing, education, health, and other basic individual needs.
3. **The family** is the smallest unit of society consisting of the head of the family and some people gathered and stay somewhere under a roof in a state of mutual dependence . According Salvicion and Celis (1998 ) in the family there are two or more than two persons belonging by birth , marital relations or appointment , , interact with each other and within their respective roles and created and retained a culture.

4. Indeks Keparahan Kemiskinan-P2 menggambarkan ketimpangan di antara orang miskin. Ini hanyalah jumlah kesenjangan kemiskinan yang ditimbang (sebagai proporsi dari garis kemiskinan), di mana bobotnya adalah kesenjangan kemiskinan proporsional itu sendiri. Oleh karena itu, dengan mengkuadratkan indeks kesenjangan kemiskinan, ukuran tersebut secara implisit menambah bobot pengamatan yang berada jauh di bawah garis kemiskinan. Nilai indeks yang lebih tinggi menunjukkan bahwa ketimpangan di antara kaum miskin lebih tinggi.
4. Poverty Severity Index-P2 describes inequality among the poor. This is simply a weighted sum of poverty gaps (as a proportion of the poverty line), where the weights are the proportionate poverty gaps themselves. Hence, by squaring the poverty gap index, the measure implicitly puts more weight on observations that fall well below the poverty line. Higher value of the index shows that inequality among the poor is higher.

**ULASAN****DESCRIPTION****1. Transportasi**

Pada tahun 2020, jumlah kendaraan yang berada di Kota Pontianak mencapai 104.181 unit, di mana kendaraan bekas dan kendaraan baru memiliki presentase yang hampir sama yaitu berkisar 50 %. Berdasarkan jenisnya, jumlah kendaraan yang paling banyak adalah kendaraan roda 2 yang mencapai 90 % dari total seluruh kendaraan yang ada di Kota Pontianak

**2. Komunikasi**

Berdasarkan data yang diperoleh dari PT. POS Indonesia Cabang Pontianak, tercatat bahwa jasa Pos selama tahun 2020 adalah sebanyak 117.873 surat dan 31.163 paket. Jasa Pengiriman surat melalui pos menurun sebesar 56,41 persen dibanding tahun sebelumnya, sementara jasa pengiriman paket melalui pos menurun sebesar 2,36% persen dibanding tahun 2017.

**3. Perdagangan**

Pertumbuhan kota dapat diindikasikan dari pertumbuhan jumlah usaha di dalamnya. Jumlah perusahaan yang baru berdiri pada tahun 2020 di Kota Pontianak sebanyak 1.367 usaha, dengan jenis usaha terbanyak berupa 576 usaha adalah berbentuk usaha perorangan, lalu CF Firma sebanyak 483 usaha, dan PT sebanyak 262 usaha sesuai tabel 11.2

**1. Transportation**

*In 2020, the number of vehicles in Pontianak reaches 104.181 units, used vehicles and new vehicles both around 50 %. Based on its type, the most number of vehicles is a 2-wheel vehicle that reaches 90% of the total of all vehicles in Pontianak Municipality*

**2. Communication**

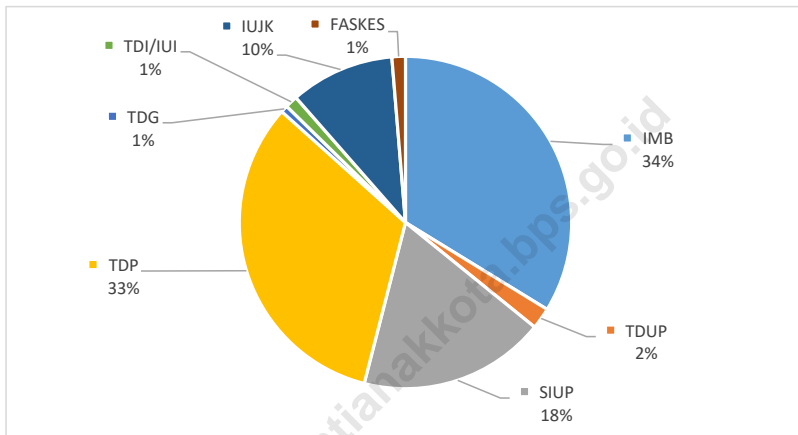
*Based on data that were obtained from The Post Office of Pontianak Branch, postal services during 2020 were about 117.873 letters and 31.163 packages. Letter services over The Post Office decreased 56,41 percent compare to previous year, while packages services over The Postal Office decreased 2,36 percent compare to 2017.*

**3. Cooperatives**

*The growth of a city can be indicated by the growth in the number of businesses in it. The number of companies that have just been established in 2020 in Pontianak City are 1,367 businesses, with the largest number of businesses in the form of 576 businesses in the form of individual businesses, then CF Firms as many as 483 businesses, and PT as many as 262 businesses.*

**Gambar 11**  
**Figures**

**Persentase Surat Izin yang Dikeluarkan menurut Jenisnya di Kota Pontianak, 2020**  
**Number of Trade License Issued in Pontianak Municipality, 2020**



**Tabel**  
**Table** 11.1

**Jumlah Sarana Perdagangan Menurut Jenisnya di Kota Pontianak, 2017–2020**  
**Number of Trading Facilities by Type of Facility in Pontianak Municipality, 2017–2020**

<b>Jenis Sarana Perdagangan</b> <b>Type of Trading Facilities</b>	<b>2017</b>	<b>2018</b>	<b>2019</b>	<b>2020</b>
(1)	(2)	(3)	(4)	(5)
Pasar/Market	...	...	...	...
Toko/Store	...	...	...	...
Kios	...	...	...	...
Warung	...	...	...	...
<b>Jumlah/Total</b>	...	...	...	...

Sumber/Source: ...

**Tabel**  
**Table** 11.2**Jumlah Perusahaan yang Baru Berdiri Menurut Bentuk  
Badan Hukum di Kota Pontianak, 2016-2020**  
*Number of Companies that Just Established by Legal Entity  
Form in Pontianak Municipality, 2016-2020*

<b>Bentuk Usaha</b>	<b>2016</b>	<b>2017</b>	<b>2018</b>	<b>2019</b>	<b>2020</b>
(1)	(2)	(3)	(4)	(5)	(6)
PT	383	396	443	572	262
CV/Firma	539	520	498	887	483
Koperasi	18	12	17	8	8
Perorangan	472	391	311	775	576
Perusahaan Dagang	43	28	42	70	14
Lainnya	3	2	4	38	24
<b>Kota Pontianak</b>	<b>1 458</b>	<b>1 349</b>	<b>1 315</b>	<b>2 350</b>	<b>1 367</b>

Sumber/Source: Dinas Penanaman Modal, Tenaga Kerja, dan PTSP Kota Pontianak

**Tabel**  
**Table** 11.3

**Jumlah Pengeluaran Surat Izin Menurut Jenisnya di Kota Pontianak, 2020**  
**Number of Trade License Published in Pontianak Municipality, 2020**

Bulan Month	Jenis Izin								
	IMB	TDUP	SIUP	TDP	TDG	TDI/IUI	IUJK	FASKES	
(1)	(2)	(3)	(4)	(5)	(6)	(7)	(8)	(9)	
Januari	158	17	69	115	1	6	27	3	
Februari	132	6	74	146	-	5	59	6	
Maret	129	5	71	138	1	3	38	5	
April	105	8	76	122	2	4	52	4	
Mei	77	1	27	49	-	3	24	1	
Juni	94	2	54	119	2	8	44	4	
Juli	128	4	35	60	10	3	19	3	
Agustus	117	4	65	116	1	1	23	2	
September	150	13	87	150	3	4	36	4	
Oktober	78	3	73	122	3	6	39	5	
November	142	5	49	77	1	3	31	7	
Desember	104	19	81	153	5	5	33	11	
Jumlah Total	2020	1 414	87	761	1 367	29	51	425	55
	2019	2 001	259	1 712	2 350	2	182	710	89
	2018	2 146	199	1 304	1 319	19	61	250	47

Sumber/Source: Dinas Penanaman Modal, Tenaga Kerja, dan PTSP Kota Pontianak



**Tabel**  
**Table** 11.4**Jumlah Barang Yang Dibongkar dan Dimuat di Pelabuhan Dwikora Kota Pontianak, 2020**  
**Number of Unloaded and Loaded Cargo of Dwikora Port Pontianak Municipality, 2020**

Bulan Month	Perdagangan antarpulau interisland trade		Perdagangan luar negeri international trade		Jumlah Total		
	Bongkar Unloaded (ton)	Muat Loaded (ton)	Bongkar Unloaded (ton)	Muat Loaded (ton)	Bongkar Unloaded (ton)	Muat Loaded (ton)	
(1)	(3)	(4)	(5)	(6)	(7)	(8)	
Januari	45,661	21,441	-	-	45,661	21,441	
Februari	81,222	33,485	-	4,350	81,222	37,835	
Maret	70,419	32,762	-	-	70,419	32,762	
April	42,673	26,764	-	-	42,673	26,764	
Mei	30,073	24,245	-	2,200	30,073	26,445	
Juni	52,027	31,927	-	-	52,027	31,927	
Juli	51,633	38,521	-	-	51,633	38,521	
Agustus	60,726	38,659	-	2,200	60,726	40,859	
September	66,255	34,020	-	2,200	66,255	36,220	
Oktober	89,341	47,015	-	2,200	89,341	49,215	
November	76,424	39,651	-	2,600	76,424	42,251	
Desember	91,320	43,101	-	6,600	91,320	49,701	
<b>Jumlah Total</b>	<b>2020</b>	<b>757,774</b>	<b>411,591</b>	<b>-</b>	<b>22,350</b>	<b>757,774</b>	<b>433,941</b>
	<b>2019</b>	<b>1 110 661</b>	<b>554 899</b>	<b>-</b>	<b>15 250</b>	<b>1 110 661</b>	<b>570 149</b>
	<b>2018</b>	<b>959 189</b>	<b>349 173</b>	<b>-</b>	<b>6 600</b>	<b>959 189</b>	<b>355 773</b>

Sumber/Source: PT (Pesero) Pelabuhan Indonesia II Cabang Pontianak

**Tabel**  
**Table** 11.5**Banyaknya Penumpang Kapal di Pelabuhan Dwikora Kota Pontianak, 2020**  
**Number of Passenger of Dwikora Port Pontanak Municipality, 2020**


<b>Bulan Month</b>	<b>Datang Debarcation</b>	<b>Berangkat Embarcation</b>
(1)	(2)	(3)
Januari	6,536	5,760
Februari	5,825	4,363
Maret	3,135	3,165
April	2,627	2,572
Mei	168	787
Juni	2,200	1,963
Juli	2,784	3,064
Agustus	1,522	1,296
September	2,500	2,051
Oktober	2,068	1,991
November	2,355	2,556
Desember	3,624	3,555
<b>Jumlah Total</b>	<b>2020</b>	<b>35,344</b>
	<b>2019</b>	<b>35,344</b>
	<b>2018</b>	<b>46 019</b>

Sumber/Source: PT (Pesero) Pelabuhan Indonesia II Cabang Pontianak





**SISTEM NERACA REGIONAL**  
**SYSTEM OF REGIONAL ACCOUNTS**



**Produk Domestik Regional Bruto**

**37 685 145,30**

Angka Sangat Sementara  
juta rupiah

**Presentase Kategori PDRB Terbesar**



**C. Industri Pengolahan**

**17,99%**



**PENJELASAN TEKNIS****TECHNICAL NOTES**

1. Penghitungan statistik neraca nasional mengikuti buku petunjuk yang diterbitkan oleh Perserikatan Bangsa Bangsa (PBB) dikenal sebagai Sistem Neraca Nasional (SNN). SNN adalah rekomendasi internasional tentang bagaimana menyusun ukuran aktivitas ekonomi yang sesuai dengan standar neraca baku yang didasarkan pada prinsip-prinsip ekonomi. Rekomendasi yang dimaksud dinyatakan dalam sekumpulan konsep, definisi, klasifikasi, dan aturan neraca yang disepakati secara internasional dalam mengukur indikator tertentu seperti Produk Domestik Bruto (PDB). Salah satu bentuk adaptasi pencatatan statistik nasional adalah melakukan perubahan tahun dasar PDB Indonesia dari tahun 2000 ke 2010. Perubahan tahun dasar PDB dilakukan seiring dengan mengadopsi rekomendasi PBB yang tertuang dalam Sistem Neraca Nasional 2008 (SNA 2008).
2. PDB/PDRB menurut lapangan usaha mengalami perubahan klasifikasi dari 9 lapangan usaha menjadi 17 lapangan usaha. PDB/PDRB menurut lapangan usaha dirinci menurut total nilai tambah dari seluruh sektor ekonomi yang mencakup lapangan usaha Pertanian, Kehutanan, dan

1. *The method used to estimate national accounts statistics is based on the standard guidelines formed by United Nation known as System of National Accounts (SNA). SNA is the internati onally agreed standard set of recommendations on how to compile measures of economic activity in accordance with strict accounting conventions based on economic principles. The recommendations are expressed in term of a set of concepts, definitions, classifications and accounting rules that comprise the internationally agreed standard for measuring indicators such as Gross Domestic Product (GDP). One of the improvement in the nationalstatistical system is to rebase GDP form base year 2000 to 2010 in order to capture current economic condition. It is in line with the United Nations (UN) recommendation on 2008 SNA.*
2. *GDP/ GRDP by industry classification changes from 9 sectors to 17 industries. GDP/ GRDP by industry is classified by types of economic activities such as Agriculture, Forestry and Fishing; Mining and Quarrying; Manufacturing; ElectriMunicipality and Gas; Water supply,*

- Perikanan; Pertambangan dan Penggalian; Industri Pengolahan; Pengadaan Listrik dan Gas; Pengadaan Air, Pengelolaan Sampah, Limbah dan Daur Ulang; Konstruksi; Perdagangan Besar dan Eceran, Reparasi Mobil dan Sepeda Motor; Transportasi dan Pergudangan; Penyediaan Akomodasi dan Makan Minum; Informasi dan Komunikasi; Jasa Keuangan dan Asuransi; Real Estate; Jasa Perusahaan; Administrasi Pemerintahan, Pertahanan dan Jaminan Sosial Wajib; Jasa Pendidikan; Jasa Kesehatan dan Kegiatan Sosial; dan Jasa lainnya.
3. Pengeluaran konsumsi rumah tangga mencakup berbagai pengeluaran konsumsi akhir rumah tangga atas barang dan jasa. Untuk memenuhi kebutuhan individu ataupun kelompok secara langsung. Pengeluaran rumah tangga di sini mencakup makanan dan minuman selain restoran; pakaian, alas kaki dan jasa perawatannya; perumahan dan perlengkapan rumah tangga kesehatan dan pendidikan; transportasi dan komunikasi; restoran dan hotel serta lainnya.
4. Laju pertumbuhan Produk Domestik Bruto diperoleh dari perhitungan PDB atas dasar harga konstan. Diperoleh dengan cara mengurangi nilai PDB pada tahun ke-n terhadap nilai pada tahun ke-n-1 (tahun sebelumnya), dibagi dengan nilai pada tahun
- Sewerage, Waste Management and Remediation Activities; Construction; Wholesale and Retail Trade; Repair of Motor Vehicles and Motorcycles; Transportation and Storage; Accommodation and Food Service Activities; Information and Communication; Financial and Insurance Activities; Real Estate Activities; Business Activities; Public Administration; Defence and Compulsory Social Security; Education; Human Health and Social Work Activities; and Other Services Activities.*
3. *Household consumption expenditures consist of expenditures incurred by households, which are used for both individual or collective needs. Household consumptions are classified into food and beverages other than restaurants; clothing, footwear, and related maintenance services; housing and household equipment; health and education; transport and communication; restaurants and hotels; and others.*
4. *Growth rate of Gross Domestic Product is derived from GDP at constant market prices. It is obtained by subtracting the value of GDP year n with the value of GDP year n-1, divided by the value of GDP year n-1 then multiplied by 100 percent. The growth rate of*

ke n-1, dikalikan dengan 100 persen. Laju pertumbuhan menunjukkan perkembangan agregat pendapatan dari satu waktu tertentu terhadap waktu sebelumnya.

5. Produk Nasional Bruto (PNB) adalah Produk Domestik Bruto ditambah dengan pendapatan faktor neto dari luar negeri. Pendapatan faktor neto merupakan pendapatan faktor produksi yang diterima dikurangi dengan pendapatan yang dibayarkan dari/ke luar negeri oleh residen dengan nonresiden. Pendapatan faktor produksi meliputi upah dan gaji, deviden, bunga modal, royalti, maupun pendapatan atas faktor kepemilikan lainnya.
  6. Pendapatan nasional per kapita adalah pendapatan nasional atau Produk Nasional Neto atas dasar biaya factor.
  7. Produk Nasional Neto adalah Produk Nasional Bruto dikurangi dengan penyusutan atas ausnya nilai barang modal tetap yang digunakan dalam proses produksi selama satu tahun. Disebut juga sebagai Produk Nasional Neto atas dasar harga pasar.
  8. Factor adalah Produk Nasional Neto atas dasar harga pasar dikurangi dengan pajak tidak langsung neto (pajak tidak langsung dikurangi subsidi). Dengan istilah lain disebut sebagai Pendapatan Nasional, yang
- GDP explains the income growth during the given period.*
5. *Gross National Product (GNP) is gross domestic product plus net factor income from abroad. Net factor income is received minus paid incomes due to the ownership of production factor from or to non-residents. This income could be in the form of compensation of employees, dividend, capital interests, royalties and income from other properties factors.*
  6. *Per capita national income is national income or net national product at factor costs divided by mid-year population.*
  7. *Net National Product is gross national product minus the depreciation of fixed production in one year. It is also called Net National Product at market prices.*
  8. *Net National Product at factor costs equals to net national product at market prices minus net indirect taxes (indirect taxes less subsidies). It is also known as national income that describes income actually received by Indonesian residents.*



menggambarkan pendapatan yang benar-benar diterima oleh penduduk Indonesia.

9. Produk Domestik Bruto maupun agregat turunannya disajikan dalam 2 (dua) versi penilaian, yaitu atas dasar "harga berlaku" dan atas dasar "harga konstan". Disebut sebagai harga berlaku karena seluruh agregat dinilai dengan menggunakan harga pada tahun berjalan, sedangkan harga konstan penilaiannya didasarkan kepada harga satu tahun dasar tertentu, dalam publikasi ini digunakan harga tahun 2010. Produk Domestik Regional Bruto (PDRB) disajikan dalam dua versi penilaian, yaitu atas dasar harga berlaku (ADHB) dan atas dasar harga konstan (ADHK). Sebagai salah satu indikator makro ekonomi, pada dasarnya PDRB merupakan jumlah total dari nilai barang dan jasa, atau nilai tambah bruto yang dihasilkan oleh seluruh unit ekonomi pada suatu wilayah (regional).

9. *GDP and its aggregations are presented in two forms: at current market prices and at constant base year market prices. In presenting current market prices, all aggregates are valued at current market prices, while base year constant market prices are shown by valuing all aggregates at fixed base year prices. Year of 2010 is used as the base year in this publication. Gross Regional Domestic Product (GRDP) is presented in two forms, at current market prices (ADHB) and at constant base year market prices (ADHK). As one of the macroeconomic indicators, basically GRDP is the total of the value of goods and services, or gross value added that produced by the entire of economic units in the region.*

**ULASAN****DESCRIPTION****1. Pertumbuhan Ekonomi**

PDRB Kota Pontianak menurut lapangan usaha ADHK 2010 tahun 2020 mencapai 37,63 triliun rupiah. Jika dibandingkan dengan tahun sebelumnya, volume produksi barang dan jasa yang dihasilkan di Kota Pontianak pada tahun 2020 menurun. (Tabel 12.1)

**2. Struktur Ekonomi**

Sektor perdagangan merupakan basis perekonomian di Kota Pontianak selama tiga tahun terakhir. Hal ini dapat dilihat dari distribusi persentase PDRB menurut lapangan usaha ADHB, dimana Sektor Perdagangan Besar dan Eceran; Reparasi Mobil dan Sepeda Motor memiliki peranan sebesar 5,91 triliun.

**3. Permintaan Agregat**

Ditinjau dari sisi penggunaan, nilai PDRB menunjukkan bagaimana produk barang dan jasa digunakan untuk tujuan konsumsi, investasi, maupun diperdagangkan dengan pihak luar negeri/ regional.

**1. Economic Growth**

*The PDRB of Pontianak City according to the 2010 ADHK business field reached 37.63 trillion rupiah. When compared to the previous year, the volume of goods and services produced in Pontianak City in 2020 decreased. (Table 12.1)*

**2. Structure of Economy**

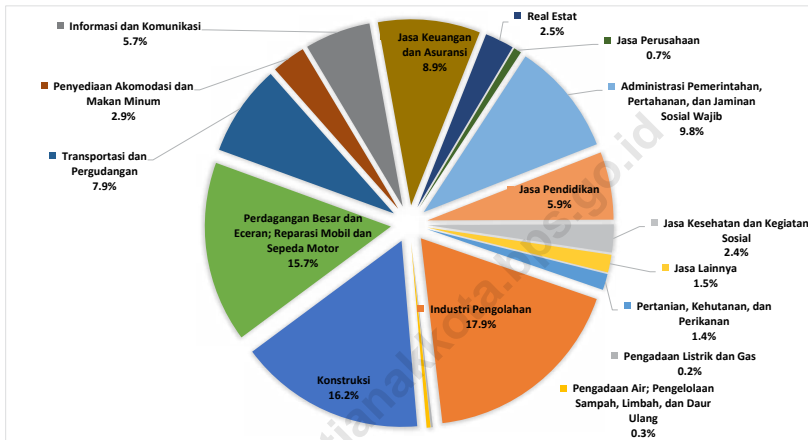
*The trade sector is the basis of the economy in Pontianak City for the last three years. This can be seen from the distribution of the percentage of GRDP according to the ADHB business field, where the Wholesale and Retail Trade Sector; Car and Motorcycle Repair has a role of 5.91 trillion.*

**3. Agregat Demand**

*Reviewed from the expenditures, GRDP shows how the goods and services are used for the purpose of consumption, investment, and trade with foreign parties / regional.*

**Gambar** 12  
**Figures**

**Distribusi Persentase PDRB Atas Dasar Harga Berlaku Menurut Lapangan Usaha di Kota Pontianak, 2020**  
**GRDP Percentage Distribution at Current Market Price by Industrial Origin in Pontianak Municipality, 2020**



**Tabel**  
**Table** 12.1.

**Produk Domestik Regional Bruto Atas Dasar Harga Berlaku Menurut Lapangan Usaha di Kota Pontianak (juta rupiah), 2016–2020**  
**Gross Regional Domestic Product at Current Market Prices by Industry in Pontianak Municipality (million rupiahs), 2016–2020**

<b>Lapangan Usaha/Industry</b>	<b>2016</b>	<b>2017</b>	<b>2018</b>	<b>2019<sup>x</sup></b>	<b>2020<sup>xx</sup></b>
(1)	(2)	(3)	(4)	(5)	(6)
A Pertanian Kehutanan dan Perikanan/ <i>Agriculture Forestry and Fishing</i>	416 950,90	444 027,40	463 665,70	492 777,70	526 569,40
B Pertambangan dan Penggalian/ <i>Mining and Quarrying</i>	0,0	0,0	0,0	0,0	0,0
C Industri Pengolahan/ <i>Manufacturing</i>	5 024 679,50	5 552 267,20	6 104 041,90	6 725 330,0	6 778 624,90
D Pengadaan Listrik dan Gas/ <i>Electricity and Gas</i>	34 382,40	40 592,30	45 802,20	51 298,20	65 226,0
E Pengadaan Air; Pengelolaan Sampah Limbah dan Daur Ulang/ <i>Water Supply; Sewerage Waste Management and Remediation Activities</i>	94 142,0	101 834,50	107 406,70	117 972,10	128 119,80
F Konstruksi/ <i>Construction</i>	5 038 879,80	5 710 549,30	6 071 956,90	6 246 478,40	6 090 913,60
G Perdagangan Besar dan Eceran; Reparasi Mobil dan Sepeda Motor/ <i>Wholesale and Retail Trade; Repair of Motor Vehicles and Motorcycles</i>	5 674 884,70	6 055 404,0	6 335 511,90	6 825 049,40	5 915 214,0
H Transportasi dan Pergudangan/ <i>Transportation and Storage</i>	2 673 068,0	2 827 611,0	3 011 714,40	3 337 671,30	2 981 955,90
I Penyediaan Akomodasi dan Makan Minum/ <i>Accommodation and Food Service Activities</i>	1 041 181,50	1 103 044,10	1 225 126,30	1 353 010,50	1 104 959,50
J Informasi dan Komunikasi/ <i>Information and Communication</i>	1 219 676,80	1 491 996,10	1 655 818,10	1 835 534,70	2 153 165,30

Lanjutan Tabel/Continued Table 12.1

<b>Lapangan Usaha/Industry</b>		<b>2016</b>	<b>2017</b>	<b>2018</b>	<b>2019<sup>x</sup></b>	<b>2020<sup>xx</sup></b>
(1)		(2)	(3)	(4)	(5)	(6)
K	Jasa Keuangan dan Asuransi/ <i>Financial and Insurance Activities</i>	2 686 426,0	2 986 930,70	3 365 690,20	3 274 553,10	3 330 975,20
L	Real Estat/ <i>Real Estate Activities</i>	776 814,40	827 292,0	883 459,60	944 640,50	950 976,90
M N	Jasa Perusahaan/ <i>Business Activities</i>	202 304,40	216 432,40	237 937,70	264 712,40	253 064,20
O	Administrasi Pemerintahan Pertahanan dan Jaminan Sosial Wajib/ <i>Public Administration and Defence; Compulsory Social Security</i>	2 490 269,60	2 789 765,20	3 136 241,50	3 508 381,50	3 701 158,30
P	Jasa Pendidikan/ <i>Education</i>	2 050 172,40	2 141 710,20	2 216 757,60	2 411 225,30	2 138 315,10
Q	Jasa Kesehatan dan Kegiatan Sosial/ <i>Human Health and Social Work Activities</i>	506 040,90	539 567,80	575 168,60	649 737,0	987 789,10
R S T U	Jasa Lainnya/ <i>Other Services Activities</i>	544 661,70	587 811,20	638 999,70	724 689,0	578 118,0
<b>Produk Domestik Regional Bruto/<i>Gross Regional Domestic Product</i></b>		<b>30 474 535,10</b>	<b>33 416 835,40</b>	<b>36 075 299,0</b>	<b>38 763 060,90</b>	<b>37 685 145,30</b>

Catatan/Notes: \* Angka sementara

\*\* Angka sangat sementara

Sumber/Source: BPS, berbagai sensus, survei dan sumber lain/BPS-Statistics Indonesia, various census, survey, and other sources

**Tabel**  
**Table** 12.2

**Produk Domestik Regional Bruto Atas Dasar Harga Konstan 2010 Menurut Lapangan Usaha di Kota Pontianak (juta rupiah), 2016–2020**  
**Gross Regional Domestic Product at 2010 Constant Market Prices by Industry in Pontianak Municipality (million rupiahs), 2016–2020**

<b>Lapangan Usaha/Industry</b>	<b>2016</b>	<b>2017</b>	<b>2018</b>	<b>2019<sup>x</sup></b>	<b>2020<sup>xx</sup></b>
(1)	(2)	(3)	(4)	(5)	(6)
A Pertanian, Kehutanan, dan Perikanan/ <i>Agriculture, Forestry, and Fishing</i>	341 725,24	356 882,64	368 912,77	383 822,67	405 875,37
B Pertambangan dan Penggalian/ <i>Mining and Quarrying</i>	0,0	0,0	0,0	0,0	0,0
C Industri Pengolahan/ <i>Manufacturing</i>	3 657 880,95	3 817 494,78	3 914 400,29	4 216 519,18	4 127 532,82
D Pengadaan Listrik dan Gas/ <i>Electricity and Gas</i>	28 358,03	29 646,82	31 171,20	32 840,69	41 233,50
E Pengadaan Air; Pengelolaan Sampah, Limbah, dan Daur Ulang/ <i>Water Supply; Sewerage, Waste Management, and Remediation Activities</i>	84 941,09	88 228,31	91 043,54	93 288,69	101 256,21
F Konstruksi/ <i>Construction</i>	3 387 895,76	3 597 440,54	3 638 107,54	3 671 495,60	3 513 167,96
G Perdagangan Besar dan Eceran; Reparasi Mobil dan Sepeda Motor/ <i>Wholesale and Retail Trade; Repair of Motor Vehicles and Motorcycles</i>	4 284 410,79	4 435 141,19	4 586 119,70	4 666 232,13	4 036 078,34
H Transportasi dan Pergudangan/ <i>Transportation and Storage</i>	2 108 380,59	2 161 815,60	2 233 105,48	2 377 273,23	2 036 011,05
I Penyediaan Akomodasi dan Makan Minum/ <i>Accommodation and Food Service Activities</i>	752 514,34	774 636,39	833 594,76	887 911,33	709 312,84
J Informasi dan Komunikasi/ <i>Information and Communication</i>	1 100 886,49	1 316 860,10	1 451 944,94	1 600 446,24	1 874 207,64

Lanjutan Tabel/Continued Table 12.2

Lapangan Usaha/Industry		2016	2017	2018	2019 <sup>x</sup>	2020 <sup>xx</sup>
(1)		(2)	(3)	(4)	(5)	(6)
K	Jasa Keuangan dan Asuransi/ <i>Financial and Insurance Activities</i>	1 877 034,19	1 990 327,08	2 199 545,85	2 143 323,84	2 164 111,73
L	Real Estat/ <i>Real Estate Activities</i>	599 235,42	618 809,67	627 990,38	637 685,21	642 099,18
M,N	Jasa Perusahaan/ <i>Business Activities</i>	153 536,80	159 538,18	168 097,15	178 466,60	169 251,90
O	Administrasi Pemerintahan, Pertahanan, dan Jaminan Sosial Wajib/ <i>Public Administration and Defence; Compulsory Social Security</i>	1 114 808,21	1 177 280,18	1 280 753,65	1 394 823,86	1 468 233,59
P	Jasa Pendidikan/ <i>Education</i>	1 494 985,0	1 510 870,02	1 531 505,73	1 583 498,76	1 442 510,70
Q	Jasa Kesehatan dan Kegiatan Sosial/ <i>Human Health and Social Work Activities</i>	371 639,85	384 160,18	404 000,55	438 033,62	659 250,08
R,S,T,U	Jasa Lainnya/ <i>Other Services Activities</i>	442 910,64	462 835,42	486 380,11	527 577,63	457 081,54
<b>Produk Domestik Regional Bruto/<i>Gross Regional Domestic Product</i></b>		<b>21 801 143,39</b>	<b>22 881 967,08</b>	<b>23 846 673,62</b>	<b>24 833 239,27</b>	<b>23 847 214,46</b>

Catatan/Notes: \* Angka sementara

\*\* Angka sangat sementara

Sumber/Source: BPS, berbagai sensus, survei dan sumber lain/BPS-Statistics Indonesia, various census, survey, and other sources

**Tabel**  
**Table** 12.3

**Distribusi Persentase Produk Domestik Regional Bruto Atas Dasar Harga Berlaku Menurut Lapangan Usaha di Kota Pontianak, 2016–2020**  
**Percentage Distribution of Gross Regional Domestic Product at Current Market Prices by Industry in Pontianak Municipality, 2016–2020**

Lapangan Usaha/Industry		2016	2017	2018	2019 <sup>x</sup>	2020 <sup>xx</sup>
(1)		(2)	(3)	(4)	(5)	(6)
A	Pertanian, Kehutanan, dan Perikanan/ <i>Agriculture, Forestry, and Fishing</i>	1,37	1,33	1,29	1,27	1,40
B	Pertambangan dan Penggalian/ <i>Mining and Quarrying</i>	0,00	0,00	0,00	0,00	0,00
C	Industri Pengolahan/ <i>Manufacturing</i>	16,49	16,62	16,92	17,35	17,99
D	Pengadaan Listrik dan Gas/ <i>Electricity and Gas</i>	0,11	0,12	0,13	0,13	0,17
E	Pengadaan Air; Pengelolaan Sampah, Limbah, dan Daur Ulang/ <i>Water Supply; Sewerage, Waste Management, and Remediation Activities</i>	0,31	0,30	0,30	0,30	0,34
F	Konstruksi/ <i>Construction</i>	16,53	17,09	16,83	16,11	16,16
G	Perdagangan Besar dan Eceran; Reparasi Mobil dan Sepeda Motor/ <i>Wholesale and Retail Trade; Repair of Motor Vehicles and Motorcycles</i>	18,62	18,12	17,56	17,61	15,70
H	Transportasi dan Pergudangan/ <i>Transportation and Storage</i>	8,77	8,46	8,35	8,61	7,91
I	Penyediaan Akomodasi dan Makan Minum/ <i>Accommodation and Food Service Activities</i>	3,42	3,30	3,40	3,49	2,93
J	Informasi dan Komunikasi/ <i>Information and Communication</i>	4,00	4,46	4,59	4,74	5,71



Lanjutan Tabel/Continued Table 12.3

<b>Lapangan Usaha/Industry</b>		<b>2016</b>	<b>2017</b>	<b>2018</b>	<b>2019<sup>x</sup></b>	<b>2020<sup>xx</sup></b>
(1)		(2)	(3)	(4)	(5)	(6)
K	Jasa Keuangan dan Asuransi/ <i>Financial and Insurance Activities</i>	8,82	8,94	9,33	8,45	8,84
L	Real Estat/ <i>Real Estate Activities</i>	2,55	2,48	2,45	2,44	2,52
M,N	Jasa Perusahaan/ <i>Business Activities</i>	0,66	0,65	0,66	0,68	0,67
O	Administrasi Pemerintahan, Pertahanan, dan Jaminan Sosial Wajib/ <i>Public Administration and Defence; Compulsory Social Security</i>	8,17	8,35	8,69	9,05	9,82
P	Jasa Pendidikan/ <i>Education</i>	6,73	6,41	6,14	6,22	5,67
Q	Jasa Kesehatan dan Kegiatan Sosial/ <i>Human Health and Social Work Activities</i>	1,66	1,61	1,59	1,68	2,62
R,S,T,U	Jasa Lainnya/ <i>Other Services Activities</i>	1,79	1,76	1,77	1,87	1,53
<b>Produk Domestik Regional Bruto/<i>Gross Regional Domestic Product</i></b>		<b>100</b>	<b>100</b>	<b>100</b>	<b>100</b>	<b>100</b>

Catatan/Notes: \* Angka sementara

\*\* Angka sangat sementara

Sumber/Source: BPS, berbagai sensus, survei dan sumber lain/BPS-Statistics Indonesia, various census, survey, and other sources

**Tabel**  
**Table** 12.4

**Laju Pertumbuhan Produk Domestik Regional Bruto Atas Dasar Harga Konstan 2010 Menurut Lapangan Usaha di Kota Pontianak (persen), 2017–2020**  
**Growth Rate of Gross Regional Domestic Product at 2010 Constant Market Prices by Industry in Pontianak Municipality (percent), 2017–2020**

<b>Lapangan Usaha/Industry</b>	<b>2016</b>	<b>2017</b>	<b>2018</b>	<b>2019<sup>x</sup></b>	<b>2020<sup>xx</sup></b>
(1)	(2)	(3)	(4)	(5)	(6)
A Pertanian, Kehutanan, dan Perikanan/ <i>Agriculture, Forestry, and Fishing</i>	3,48	4,44	3,37	4,04	5,75
B Pertambangan dan Penggalian/ <i>Mining and Quarrying</i>					
C Industri Pengolahan/ <i>Manufacturing</i>	3,43	4,36	2,54	7,72	-2,11
D Pengadaan Listrik dan Gas/ <i>Electricity and Gas</i>	15,01	4,54	5,14	5,36	25,56
E Pengadaan Air; Pengelolaan Sampah, Limbah, dan Daur Ulang/ <i>Water Supply; Sewerage, Waste Management, and Remediation Activities</i>	4,35	3,87	3,19	2,47	8,54
F Konstruksi/ <i>Construction</i>	2,67	6,19	1,13	0,92	-4,31
G Perdagangan Besar dan Eceran; Reparasi Mobil dan Sepeda Motor/ <i>Wholesale and Retail Trade; Repair of Motor Vehicles and Motorcycles</i>	5,03	3,52	3,40	1,75	-13,50
H Transportasi dan Pergudangan/ <i>Transportation and Storage</i>	5,36	2,53	3,30	6,46	-14,36
I Penyediaan Akomodasi dan Makan Minum/ <i>Accommodation and Food Service Activities</i>	6,73	2,94	7,61	6,52	-20,11
J Informasi dan Komunikasi/ <i>Information and Communication</i>	11,78	19,62	10,26	10,23	17,11

Lanjutan Tabel/Continued Table 12.4

<b>Lapangan Usaha/Industry</b>		<b>2016</b>	<b>2017</b>	<b>2018</b>	<b>2019<sup>x</sup></b>	<b>2020<sup>xx</sup></b>
(1)		(2)	(3)	(4)	(5)	(6)
K	Jasa Keuangan dan Asuransi/ <i>Financial and Insurance Activities</i>	8,67	6,04	10,51	-2,56	0,97
L	Real Estat/ <i>Real Estate Activities</i>	3,38	3,27	1,48	1,54	0,69
M,N	Jasa Perusahaan/ <i>Business Activities</i>	7,68	3,91	5,36	6,17	-5,16
O	Administrasi Pemerintahan, Pertahanan, dan Jaminan Sosial Wajib/ <i>Public Administration and Defence; Compulsory Social Security</i>	8,81	5,60	8,79	8,91	5,26
P	Jasa Pendidikan/ <i>Education</i>	3,09	1,06	1,37	3,39	-8,90
Q	Jasa Kesehatan dan Kegiatan Sosial/ <i>Human Health and Social Work Activities</i>	4,29	3,37	5,16	8,42	50,50
R,S,T,U	Jasa Lainnya/ <i>Other Services Activities</i>	4,48	4,50	5,09	8,47	-13,36
<b>Produk Domestik Regional Bruto/<i>Gross Regional Domestic Product</i></b>		<b>5,08</b>	<b>4,96</b>	<b>4,22</b>	<b>4,14</b>	<b>-3,97</b>

Catatan/Notes: \* Angka sementara

\*\* Angka sangat sementara

Sumber/Source: BPS, berbagai sensus, survei dan sumber lain/BPS-Statistics Indonesia, various census, survey, and other sources

**Tabel**  
**Table** 12.5

**Produk Domestik Regional Bruto Atas Dasar Harga Berlaku Menurut Jenis Pengeluaran di Kota Pontianak (juta rupiah), 2016–2020**  
**Gross Regional Domestic Product at Current Market Prices by Type of Expenditure in Pontianak Municipality (million rupiahs), 2016–2020**

<b>Jenis Pengeluaran</b> <i>Type of Expenditure</i>	<b>2016</b>	<b>2017</b>	<b>2018</b>	<b>2019*</b>	<b>2020**</b>
(1)	(2)	(3)	(4)	(5)	(6)
Pengeluaran Konsumsi Rumah Tangga <i>Household Consumption Expenditure</i>	15 187 995,32	16 151 833,59	17 201 306,12	18 316 109,31	...
Pengeluaran Konsumsi LNPRT <i>NPISH Consumption Expenditure</i>	296 460,0	321 757,76	357 349,92	399 942,08	...
Pengeluaran Konsumsi Pemerintah <i>Government Consumption Expenditure</i>	3 702 148,87	4 054 868,45	4 226 665,0	4 393 960,14	...
Pembentukan Modal Tetap Bruto <i>Gross Fixed Capital Formation</i>	10 175 993,09	10 917 476,64	11 758 290,89	12 032 481,02	...
Perubahan Inventori <i>Changes in Inventories</i>	383 569,13	541 448,98	1 104 571,32	1 896 528,20	...
Net Ekspor Barang dan Jasa / <i>Net Exports of Goods and Services</i>	728 368,74	1 429 449,95	1 427 115,70	1 724 040,19	...
<b>Produk Domestik Regional Bruto/Gross Regional Domestic Product</b>	<b>30 474 535,15</b>	<b>33 416 835,37</b>	<b>36 075 298,95</b>	<b>38 763 060,94</b>	...

Catatan/Notes: \* Angka sementara

\*\* Angka sangat sementara

Sumber/Source: BPS, berbagai sensus, survei dan sumber lain/BPS-Statistics Indonesia, various census, survey, and other sources

**Tabel**  
**Table** 12.6

**Produk Domestik Regional Bruto Atas Dasar Harga Konstan 2010 Menurut Jenis Pengeluaran di Kota Pontianak (juta rupiah), 2016–2020**  
**Gross Regional Domestic Product at 2010 Constant Market Prices by Type of Expenditure in Pontianak Municipality (million rupiahs), 2016–2020**

<b>Jenis Pengeluaran</b> <i>Type of Expenditure</i>	<b>2016</b>	<b>2017</b>	<b>2018</b>	<b>2019*</b>	<b>2020**</b>
(1)	(2)	(3)	(4)	(5)	(6)
Pengeluaran Konsumsi Rumah Tangga <i>Household Consumption Expenditure</i>	10 970 083,58	11 275 609,09	11 682 639,62	12 173 363,53	...
Pengeluaran Konsumsi LNPR <i>NPISH Consumption Expenditure</i>	201 162,91	212 050,19	223 885,43	242 720,67	...
Pengeluaran Konsumsi Pemerintah <i>Government Consumption Expenditure</i>	2 549 730,67	2 706 764,55	2 776 612,85	2 803 355,66	...
Pembentukan Modal Tetap Bruto <i>Gross Fixed Capital Formation</i>	7 573 243,45	7 746 339,21	7 958 612,85	7 994 137,27	...
Perubahan Inventori <i>Changes in Inventories</i>	418 697,19	208 288,24	546 284,86	617 483,27	...
Net Ekspor Barang dan Jasa / Net Exports of Goods and Services	-20 890,45	732 915,80	658 638,01	1 002 178,87	...
<b>Produk Domestik Regional Bruto/Gross Regional Domestic Product</b>	<b>21 692 027,35</b>	<b>22 881 967,08</b>	<b>23 846 673,62</b>	<b>24 833 239,27</b>	...

Catatan/Notes: \* Angka sementara

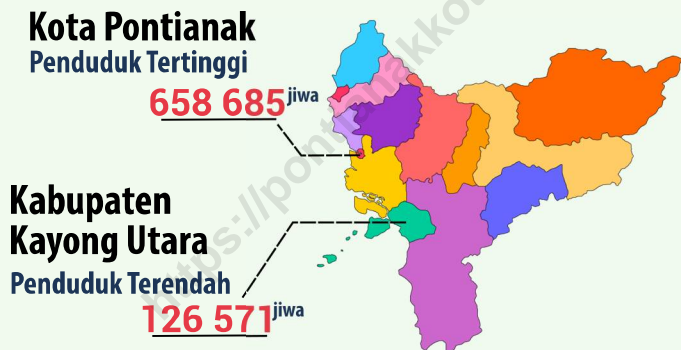
\*\* Angka sangat sementara

Sumber/Source: BPS, berbagai sensus, survei dan sumber lain/BPS-Statistics Indonesia, various census, survey, and other sources

**BAB**  
**CHAPTER**  
**13**

**PERBANDINGAN ANTAR KABUPATEN/KOTA**  
**REGIONAL/MUNICIPALITY COMPARISON**

**Jumlah Penduduk Kalimantan Barat**  
**5 414 390 jiwa**



**Indeks Pembangunan Manusia**  
**Kalimantan Barat**  
**67,66**

**Indeks Pembangunan Manusia**  
**Kota Pontianak**  
**79,44**



**PENJELASAN TEKNIS**

1. **Indeks Pembangunan Manusia (IPM)** adalah ukuran ringkas rata-rata capaian/keberhasilan dimensi utama pembangunan manusia yaitu: umur panjang dan hidup sehat, mempunyai pengetahuan, dan memiliki standar hidup yang layak.
2. **Jumlah penduduk dan angka harapan hidup** penduduk setiap negara merupakan hasil estimasi yang merujuk pada data sensus yang dilakukan setiap negara. Misalnya Kalimantan Barat mengacu pada hasil Sensus Penduduk (SP) 2010. Estimasi tersebut memperhatikan perubahan tingkat kelahiran, kematian, dan perpindahan penduduk.
3. **Laju pertumbuhan produk domestik bruto (PDB) per kapita** menggunakan data PDB per kapita atas dasar harga konstan. Diperoleh dengan cara mengurangi nilai PDB per kapita pada tahun ke- $n$  dengan nilai pada tahun ke- $n-1$  (tahun sebelumnya), dibagi dengan nilai pada tahun ke- $n-1$ , kemudian dikalikan dengan 100 persen. Laju pertumbuhan tersebut menunjukkan perkembangan agregat pendapatan per kapita penduduk dari satu waktu tertentu terhadap waktu sebelumnya (perkembangan berantai).

**TECHNICAL NOTES**

1. **The Human Development Index (HDI)** is a summary measure of average achievement in key dimensions of human development: a long and healthy life, being knowledgeable, and have a decent standard of living.
2. **Population data and life expectancy** at birth data of each country refer to the population census - based estimation result conducted by each country. For example, Kalimantan Barat population data refer to the result of the 2010 Population Census. The estimates took into account the trends in fertility, mortality, and migration.
3. **The rate of growth of gross domestic product (GDP) per capita** uses GDP data per capita at constant prices. Obtained by reducing the value of GDP per capita in the  $n$ th year by the value in  $n-1$  year (the previous year), divided by the value in  $n-1$  year, then multiplied by 100 percent. The growth rate shows the development of aggregate income per capita of the population from a certain time to the previous time (chain development).



**4. Tingkat pengangguran** setiap negara dihitung berdasarkan hasil Survei Angkatan Kerja yang dilakukan oleh masing-masing negara dengan waktu (bulan) pelaksanaan yang berbedabeda. Dalam hal penghitungan tingkat pengangguran tersebut, setiap negara menggunakan batasan usia kerja yang berbedabeda. Umumnya batas bawah usia yang digunakan 15 tahun, tapi ada juga yang menggunakan usia 16 tahun, 14 tahun, 13 tahun bahkan 10 tahun. Pada umumnya tidak ada batas atas usia kerja namun demikian, di beberapa negara membatasi sampai usia 64 tahun, 66 tahun, 72 tahun, dan 74 tahun.

**4. Unemployment rate** for each country is calculated based on the result of Labor Force Survey conducted in each respective country with different time reference. In calculating the unemployment rate, each country applied different concept of working age. 15 years is generally used as the minimum working age, but in several countries 16 years, 14 years, 13 years even 10 years are used as the minimum working age. Upper boundary of working age is not commonly applied, but in several countries the maximum working ages of 64 years, 66 years, 72 years and 74 years, are used.

**ULASAN****DESCRIPTION****1. Penduduk**

Jumlah penduduk Provinsi Kalimantan Barat pada tahun 2020 5.414.390 jiwa, dimana jumlah penduduk terbanyak berada di Kota Pontianak yaitu sebanyak 658.685 jiwa atau sebesar 12,16 persen dari total jumlah penduduk di Provinsi Kalimantan Barat, sedangkan kabupaten/kota yang memiliki penduduk paling sedikit adalah Kabupaten Kayong Utara dengan jumlah penduduk sebanyak 126.571 jiwa atau hanya sebesar 2,33 persen.

**2. Pendapatan Regional**

Pada tahun 2020, perekonomian di Kota Pontianak mengalami penurunan sebesar 3,97 persen. Kabupaten/kota yang memiliki pertumbuhan ekonomi terbesar adalah kabupaten Sanggau dengan kenaikan sebesar 0,70 persen.

**1. Population**

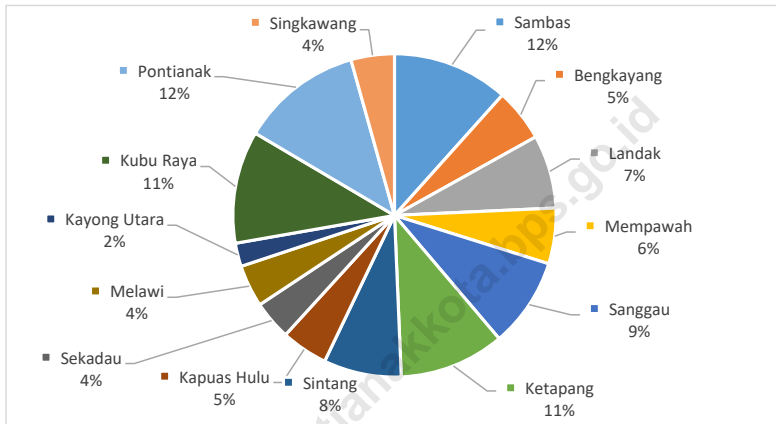
*The total population of Kalimantan Barat Province in 2020 was about 5.414.390 people. Pontianak Municipality was the region with the biggest number of population among the other regencies/municipalities, that is 658.685 people or 12,16 percent out of the total population in Kalimantan Barat, whereas the region with the smallest population was Kayong Utara Regency with total population 126.571 people or 2,33 percent out of total population in Kalimantan Barat.*

**2. Regional Income**

*In 2020, the economy in Pontianak Municipality shrink by 3,97 percent. City which has the biggest economic growth is Sanggau by 0,70 percent.*

**Gambar 13**  
**Figures**

**Jumlah Penduduk Menurut Kabupaten/Kota di Provinsi Kalimantan Barat, 2020**  
**Population by Regency/Municipality in West Borneo Province, 2020**



**Tabel**  
**Table** 13.1**Jumlah Penduduk Menurut Kabupaten/Kota di Provinsi Kalimantan Barat (jiwa), 2016–2020**  
**Population by Municipality in West Borneo Province (person), 2016–2020**

Kabupaten/Kota Regency/Municipality	2016	2017	2018	2019	2020
(1)	(2)	(3)	(4)	(5)	(6)
Kabupaten Sambas	526 367	529 684	532 609	535 725	629 905
Kabupaten Bengkayang	242 788	247 084	251 320	255 261	286 366
Kabupaten Landak	362 734	367 790	372 609	377 305	397 610
Kabupaten Mempawah	255 132	258 216	261 299	264 225	301 560
Kabupaten Sanggau	451 211	457 701	463 995	470 224	484 836
Kabupaten Ketapang	485 118	495 087	504 008	512 783	570 657
Kabupaten Sintang	402 212	407 901	413 369	418 785	421 306
Kabupaten Kapuas Hulu	250 400	254 712	258 984	263 207	252 609
Kabupaten Sekadau	195 611	197 683	199 576	201 578	211 559
Kabupaten Melawi	199 119	202 306	205 298	208 417	228 270
Kabupaten Kayong Utara	107 268	109 101	110 899	112 715	126 571
Kabupaten Kubu Raya	554 811	562 917	570 914	579 331	609 392
Kota Pontianak	617 459	627 021	637 723	646 661	658 685
Kota Singkawang	211 508	215 296	219 061	222 910	235 064
<b>Kalimantan Barat</b>	<b>4 861 738</b>	<b>4 932 499</b>	<b>5 001 664</b>	<b>5 069 127</b>	<b>5 414 390</b>

Sumber/Source: BPS Provinsi Kalimantan Barat

**Tabel**  
**Table** 13.2

**Laju Pertumbuhan Produk Domestik Regional Bruto Atas Dasar Harga Konstan 2010 Menurut Kabupaten/Kota di Provinsi Kalimantan Barat (persen), 2016–2020**  
**Rate of Growth of Gross Regional Domestic Products at Constant 2010 Prices by Regency/Municipality in West Borneo Province (percent), 2016–2020**

Kabupaten/Kota Regency/Municipality	2016	2017	2018	2019 <sup>x</sup>	2020 <sup>xx</sup>
(1)	(2)	(3)	(4)	(5)	(6)
Kabupaten Sambas	5,24	5,06	4,93	4,76	-2,02
Kabupaten Bengkayang	5,15	5,62	5,25	5,14	-1,99
Kabupaten Landak	5,28	5,17	4,92	4,89	-0,67
Kabupaten Mempawah	5,99	5,87	5,76	5,78	0,19
Kabupaten Sanggau	5,34	4,48	4,21	3,89	0,70
Kabupaten Ketapang	7,97	7,21	7,83	6,72	-0,50
Kabupaten Sintang	5,28	5,33	5,15	5,01	-2,19
Kabupaten Kapuas Hulu	5,28	5,39	4,66	3,85	-2,43
Kabupaten Sekadau	5,93	5,82	5,83	5,45	-0,98
Kabupaten Melawi	4,75	4,70	5,25	4,53	-1,10
Kabupaten Kayong Utara	5,98	5,37	4,94	5,01	-0,74
Kabupaten Kubu Raya	6,37	6,54	5,25	5,72	-2,43
Kota Pontianak	5,08	4,96	4,22	4,14	-3,97
Kota Singkawang	5,17	5,38	4,64	4,47	-2,43

Sumber/Source: BPS Provinsi Kalimantan Barat

**Tabel**  
**Table** 13.3**Jumlah Penduduk Miskin Menurut Kabupaten/Kota di  
Provinsi Kalimantan Barat (ribu), 2016–2020**  
**Number of Poor Population by Regency/Municipality in  
West Borneo Province (thousand), 2016–2020**

<b>Kabupaten/Kota Regency/Municipality</b>	<b>2016</b>	<b>2017</b>	<b>2018</b>	<b>2019</b>	<b>2020</b>
(1)	(2)	(3)	(4)	(5)	(6)
Kabupaten Sambas	44,88	45,42	45,48	43,84	41,41
Kabupaten Bengkayang	18,04	18,48	17,94	17,69	17,11
Kabupaten Landak	44,55	44,82	43,73	43,16	42,36
Kabupaten Mempawah	14,61	15,3	14,61	14,02	13,18
Kabupaten Sanggau	20,27	20,62	21,59	21,41	21,16
Kabupaten Ketapang	53,07	54,28	54,86	53,84	53,45
Kabupaten Sintang	40,36	41,46	42,65	40,3	39,19
Kabupaten Kapuas Hulu	24,49	23,96	24,76	25,22	23,93
Kabupaten Sekadau	11,97	12,74	12,29	12,28	11,92
Kabupaten Melawi	25,05	25,28	26,24	25,71	25,34
Kabupaten Kayong Utara	10,89	10,75	11,13	11,21	10,90
Kabupaten Kubu Raya	27,83	29,53	28,86	27,37	25,90
Kota Pontianak	34,13	33,18	31,76	31,46	30,70
Kota Singkawang	11,21	11,61	11,17	10,9	10,23
<b>Kalimantan Barat</b>	<b>381,35</b>	<b>387,43</b>	<b>387,08</b>	<b>378,41</b>	<b>366,77</b>

Sumber/Source: BPS Provinsi Kalimantan Barat

**Tabel**  
**Table** 13.4

**Indeks Pembangunan Manusia Menurut Kabupaten/Kota  
di Provinsi Kalimantan Barat, 2016–2020**  
*Human Development Index by Regency/Municipality in  
West Borneo Province, 2016–2020*

<b>Kabupaten/Kota Regency/Municipality</b>	<b>2016</b>	<b>2017</b>	<b>2018</b>	<b>2019</b>	<b>2020</b>
(1)	(2)	(3)	(4)	(5)	(6)
Kabupaten Sambas	64,94	65,92	66,61	67,02	67,03
Kabupaten Bengkayang	65,45	65,99	66,85	67,57	67,87
Kabupaten Landak	64,58	64,93	65,45	65,96	65,98
Kabupaten Mempawah	63,84	64,00	64,90	65,5	65,74
Kabupaten Sanggau	63,90	64,61	65,15	65,67	65,77
Kabupaten Ketapang	64,74	65,71	66,41	67,16	67,17
Kabupaten Sintang	64,78	65,16	66,07	66,7	66,88
Kabupaten Kapuas Hulu	63,83	64,18	65,03	65,65	65,69
Kabupaten Sekadau	62,52	63,04	63,69	64,34	64,76
Kabupaten Melawi	64,25	64,43	65,05	65,54	65,55
Kabupaten Kayong Utara	60,87	61,52	61,82	62,66	62,68
Kabupaten Kubu Raya	65,54	66,31	67,23	67,76	67,95
Kota Pontianak	77,63	77,93	78,56	79,35	79,44
Kota Singkawang	70,10	70,25	71,08	71,72	71,94
<b>Kalimantan Barat</b>	<b>65,88</b>	<b>66,26</b>	<b>66,98</b>	<b>67,65</b>	<b>67,66</b>

Sumber/Source: BPS Provinsi Kalimantan Barat

**Tabel**  
**Table** 13.5**Laju Inflasi Kota Pontianak, Kota Singkawang, dan Nasional, 2020**  
***Inflation Pontianak Municipality, Singkawang Municipality, and National, 2020***

<b>Bulan</b> <b>Month</b>	<b>Pontianak</b>	<b>Singkawang</b>	<b>Sintang</b>	<b>Kalimantan Barat</b>	<b>Indonesia</b>
(1)	(2)	(3)	(5)	(6)	(7)
Januari	0,73	0,68	1,1	0,76	0,39
Februari	0,63	0,6	1,21	0,68	0,28
Maret	-0,13	-0,18	-0,15	-0,14	0,1
April	-0,08	-0,15	-0,21	-0,1	0,08
Mei	0,48	0,36	0,62	0,47	0,07
Juni	0,33	0,55	0,65	0,4	0,18
Juli	-0,37	-0,45	-0,43	-0,38	-0,1
Agustus	-0,15	-0,28	-0,58	-0,22	-0,05
September	0,01	-0,01	0,2	0,02	-0,05
Oktober	-0,04	0,35	0,26	0,06	0,07
November	0,39	0,59	0,96	0,47	0,28
Desember	0,28	0,63	0,98	0,41	0,45
<b>Kumulatif</b>	<b>2,11</b>	<b>2,72</b>	<b>4,68</b>	<b>2,46</b>	<b>1,68</b>

Sumber/Source: BPS Provinsi Kalimantan Barat





Sensus  
Penduduk  
2020

# DATA

MENCERDASKAN BANGSA  
ENLIGHTEN THE NATION



**Badan Pusat Statistik  
Kota Pontianak**

**Statistics of Pontianak Municipality**

Jl. Letjen Sutoyo No. 17 Pontianak 78121  
Telp. (0561) 736471 Fax. (0561) 761374  
email: [bps6171@bps.go.id](mailto:bps6171@bps.go.id)  
website: <https://pontianakkota.bps.go.id>

