

# *Kota Kupang*

## *Dalam Angka* **2021**

*KUPANG MUNICIPALITY IN FIGURES*



**BADAN PUSAT STATISTIK  
KOTA KUPANG**  
*Statistics of Kupang Municipality*

# *Kota Kupang*

*Dalam Angka 2021*

*KUPANG MUNICIPALITY IN FIGURES*



**KOTA KUPANG DALAM ANGKA**  
***Kupang Municipality in Figures***  
**2021**

ISSN: 2355-9810

No. Publikasi/*Publication Number*: 53710.2101

Katalog /*Catalog*: 1102001.5371

Ukuran Buku/*Book Size*: 14,8 cm x 21 cm

Jumlah Halaman/*Number of Pages* : xlviii + 414 hal/*pages*

Naskah/*Manuscript*:

BPS Kota Kupang

*BPS-Statistics of Kupang Municipality*

Penyunting/*Editor*:

BPS Kota Kupang

*BPS-Statistics of Kupang Municipality*

Gambar Kover/*Cover Design*:

Seksi Integrasi Pengolahan dan Diseminasi Statistik

*Section of Integration Processing and Statistics Dissemination*

Ilustrasi Kover/*Cover Illustration*:

Patung Tiroso/*Tiroso Statue of Kupang*

Diterbitkan oleh/*Published by*:

©BPS Kota Kupang/*BPS-Statistics of Kupang Municipality*

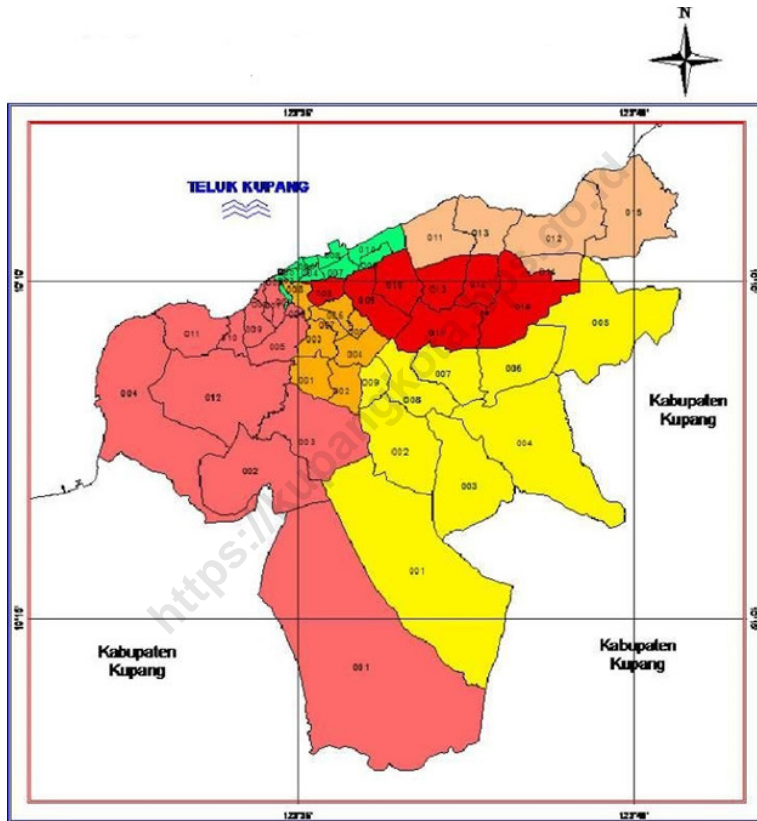
Dicetak oleh/*Printed by*:

CV. Idea, Kupang

Dilarang mengumumkan, mendistribusikan, mengomunikasikan, dan/atau menggandakan sebagian atau seluruh isi buku ini untuk tujuan komersil tanpa izin tertulis dari Badan Pusat Statistik.

*Prohibited to announce, distribute, communicate, and/or copy part or all of this book for commercial purpose without permission from BPS-Statistics Indonesia.*

# PETA WILAYAH KOTA KUPANG MAP OF KUPANG MUNICIPALITY



- Alak
- Kelapa Lima
- Kota Lama
- Kota Raja
- Maulafa
- Oebobo

Skala Peta = 1 : 350



**KEPALA BPS KOTA KUPANG**  
**CHIEF STATISTICIAN OF KUPANG MUNICIPALITY**



**Ramly K. T. Kusumo, SP, MAP**





## KATA PENGANTAR

KOTA KUPANG DALAM ANGKA 2021, adalah publikasi tahunan BPS Kota Kupang. Publikasi ini menyajikan berbagai jenis data dari berbagai bidang serta dilengkapi dengan penjelasan teknis dari bidang-bidang yang bersangkutan. Penyajian tabel-tabel dalam publikasi ini terdapat beberapa tabel dengan nomor yang tidak berurutan, hal tersebut dikarenakan terdapat beberapa data yang belum dapat ditampilkan. Seluruh informasi dalam publikasi ini disajikan dalam dua bahasa, yaitu Bahasa Indonesia dan Bahasa Inggris. Publikasi ini dimaksudkan untuk memberi gambaran umum tentang keadaan geografi dan iklim di Kota Kupang, ciri dan keadaan sosial ekonomi penduduk serta kondisi sosial dan perekonomian Kota Kupang.

Publikasi ini dapat terwujud berkat kerjasama dan bantuan dari berbagai pihak, baik instansi pemerintah maupun swasta. Kepada semua pihak yang telah memberikan bantuan kami sampaikan penghargaan dan ucapan terima kasih sebesar-besarnya. Disadari publikasi ini belum sepenuhnya memenuhi harapan pihak pemakai data, oleh karena itu kritik dan saran dari semua pihak sangat diharapkan untuk perbaikan publikasi yang akan datang.

Kupang, Februari 2021  
Kepala BPS  
Kota Kupang

**Ramly K. T. Kusumo, SP, MAP**





## PREFACE

*KUPANG MUNICIPALITY IN FIGURES 2021 is an annual publication, published by Statistics of Kupang Municipality. This publication presents collection of data from various fields with technical note for each sector. Presentation of tables in this publication, there are several tables with numbers that are not sequential, it is because there are some data that cannot be displayed. This is bilingual publication, presented in Bahasa and in English. The publication is aimed at providing general picture of geography and climate, socio economic characteristics of the population as well as socio and economic condition of Kupang Municipality.*

*The release of this publication has been made possible due to the assistance and contributions of various government institutions and private organization. To all who has involved in the preparation of this publication, we would like to express our appreciation and gratitude. Although this publication is still far from perfect, therefore criticisms and suggestions are always welcome for the improvement of future publications.*

*Kupang, February 2021  
Chief Statistician of  
Kupang Municipality*



**Ramly K. T. Kusumo, SP, MAP**

## DAFTAR ISI / CONTENTS

	Halaman <i>Page</i>
Kata Pengantar/ <i>Preface</i> .....	vii
Daftar Isi/ <i>Contents</i> .....	ix
Daftar Tabel/ <i>List of Tables</i> .....	xi
Daftar Gambar/ <i>List of Figures</i> .....	xli
Daftar Singkatan/ <i>List of Abbreviations</i> .....	xlvii
1. Geografi dan Iklim/ <i>Geography and Climate</i> .....	1
2. Pemerintahan/ <i>Government</i> .....	23
3. Penduduk dan Ketenagakerjaan/ <i>Population and Employment</i> .....	41
4. Sosial dan Kesejahteraan Rakyat/ <i>Social and Welfare</i> .....	73
5. Pertanian, Kehutanan, Peternakan, dan Perikanan/ <i>Agriculture, Forestry, Livestock, and Fishery</i> .....	183
6. Energi dan Industri/ <i>Energy and Industries</i> .....	247
7. Hotel dan Pariwisata/ <i>Hotel and Tourism</i> .....	265
8. Sistem Neraca Regional/ <i>System of Regional Accounts</i> .....	279
9. Perdagangan dan Koperasi/ <i>Trade and Cooperative</i> .....	321
10. Transportasi dan Komunikasi/ <i>Transportation and Communication</i> .....	333
11. Keuangan Daerah dan Harga/ <i>Regional Finance and Price</i> .....	359
12. Pengeluaran Penduduk dan Konsumsi Rumah Tangga/ <i>Population Expenditure and Household Consumption</i> .....	379
13. Perbandingan Antar Kabupaten/ <i>Comparison Between Region</i> .....	399

<https://kupangkota.bps.go.id>

## DAFTAR TABEL/LIST OF TABLES

	Halaman <i>Page</i>
<b>1. GEOGRAFI DAN IKLIM/GEOGRAPHY AND CLIMATE .....</b>	<b>1</b>
<b>1.1 KEADAAN GEOGRAFI .....</b>	<b>8</b>
<b><i>GEOGRAPHY CONDITION</i> .....</b>	<b>8</b>
1.1.1 Luas Daerah, dan Jumlah Pulau Menurut Kecamatan di Kota Kupang, 2020 .....	8
<i>Total Area and Number of Islands by Subdistrict in Kupang Municipality, 2020</i> .....	8
1.1.2 Tinggi Wilayah dan Jarak ke Ibukota Menurut Kecamatan di Kota Kupang, 2020 .....	10
<i>Altitude and Distance to The Capital by Subdistrict in Kupang Municipality, 2020</i> .....	10
1.1.3 Luas Wilayah Menurut Kelurahan di Kecamatan Alak, 2020 .....	11
<i>Total Area by Village in Alak Subdistrict, 2020</i> .....	11
1.1.4 Luas Wilayah Menurut Kelurahan di Kecamatan Maulafa, 2020 .....	12
<i>Total Area by Village in Maulafa Subdistrict, 2020</i> .....	12
1.1.5 Luas Wilayah Menurut Kelurahan di Kecamatan Oebobo, 2020 .....	13
<i>Total Area by Village in Oebobo Subdistrict, 2020</i> .....	13
1.1.6 Luas Wilayah Menurut Kelurahan di Kecamatan Kota Raja, 2020 .....	14
<i>Total Area by Village in Kota Raja Subdistrict, 2020</i> .....	14
1.1.7 Luas Wilayah Menurut Kelurahan di Kecamatan Kelapa Lima 2020 .	15
<i>Total Area by Village in Kelapa Lima Subdistrict, 2020</i> .....	15
1.1.8 Luas Wilayah Menurut Kelurahan di Kecamatan Kota Lama, 2020 ...	16
<i>Total Area by Village in Kota Lama Subdistrict, 2020</i> .....	16
<b>1.2 IKLIM .....</b>	<b>17</b>
<b><i>CLIMATE</i> .....</b>	<b>17</b>
1.2.1 Rata-rata Suhu dan Kelembaban Udara Menurut Bulan di Kota Kupang, 2020 .....	17
<i>Average Temperature and Humidity by Month in Kupang Municipality, 2020</i> .....	17
1.2.2 Rata-Rata Tekanan Udara, Kecepatan Angin dan Penyinaran Matahari Menurut Bulan di Kota Kupang, 2020 .....	18

	Halaman Page
<i>Average Atmospheric Pressure, Wind Velocity and Duration of Sunshine by Month in Kupang Municipality, 2020</i> .....	18
1.2.3 Jumlah Curah Hujan dan Hari Hujan Menurut Bulan di Kota Kupang, 2020 .....	19
<i>Amount of Precipitation and Number of Rainy Days by Month in Kupang Municipality, 2020</i> .....	19
1.2.4 Rata-rata Suhu Udara Menurut Bulan di Kota Kupang (°C), 2016-2020 .....	20
<i>Average Temperature by Month in Kupang Municipality (°C), 2016-2020</i> .....	20
1.2.5 Rata-Rata Penyinaran Matahari Menurut Bulan di Kota Kupang (%), 2016-2020.....	21
<i>Average Duration of Sunshine by Month in Kupang Municipality (%), 2016-2020</i> .....	21
<b>2. PEMERINTAHAN/GOVERNMENT</b> .....	<b>23</b>
<b>2.1 WILAYAH ADMINISTRATIF</b> .....	<b>29</b>
<b>ADMINISTRATIVE AREA</b> .....	<b>29</b>
2.1.1 Jumlah Kelurahan Menurut Kecamatan di Kota Kupang, 2016-2020.....	29
<i>Number of Villages by Subdistrict in Kupang Municipality, 2016-2020</i> .....	29
2.1.2 Jumlah Satuan Lingkungan Setempat (Rukun Warga dan Rukun Tetangga) Menurut Kecamatan di Kota Kupang, 2020 .....	30
<i>Number of Neighbourhood and Administration Unit at Lowest Level by Subdistrict in Kupang Municipality, 2020</i> .....	30
<b>2.2 SUMBER DAYA MANUSIA</b> .....	<b>31</b>
<b>HUMAN RESOURCES</b> .....	<b>31</b>
2.2.1 Jumlah Pegawai Negeri Sipil Menurut Jabatan dan Jenis Kelamin di Kota Kupang, 2019-2020 .....	31
<i>Number of Civil Servants by Occupation and Sex in Kupang Municipality, 2019-2020</i> .....	31
2.2.2 Jumlah Pegawai Negeri Sipil Menurut Tingkat Pendidikan dan Jenis Kelamin di Kota Kupang, 2019-2020 .....	33

	Halaman Page
<i>Number of Civil Servants by Educational Level and Sex in Kupang Municipality, 2019-2020</i> .....	33
2.2.3 Jumlah Pegawai Negeri Sipil Menurut Tingkat Kepangkatan dan Jenis Kelamin di Kota Kupang, 2018-2019.....	35
<i>Number of Civil Servants by Hierarchy and Sex in Kupang Municipality, 2018-2019</i> .....	35
<b>2.3 DEWAN PERWAKILAN RAKYAT DAERAH .....</b>	<b>37</b>
<b><i>THE REGIONAL HOUSE OF REPRESENTATIVE</i>.....</b>	<b>37</b>
2.3.1 Jumlah Anggota Dewan Perwakilan Rakyat Daerah Menurut Partai Politik dan Jenis Kelamin di Kota Kupang, 2020 .....	37
<i>Number of Members of The Regional House of Representatives by Political Parties and Sex in Kupang Municipality, 2020</i> .....	37
2.3.2 Jumlah Anggota Dewan Perwakilan Rakyat Daerah Menurut Tingkat Pendidikan dan Jenis Kelamin di Kota Kupang, 2020 .....	38
<i>Number of Members of The Regional House of Representatives by Educational Level and Sex in Kupang Municipality, 2020</i> .....	38
2.3.3 Jumlah Keputusan Dewan Perwakilan Rakyat Daerah Menurut Jenis Keputusan di Kota Kupang, 2017-2020 .....	39
<i>Number of Parliament's Legislative Decisions in Kupang Municipality, 2017-2020</i> .....	39
<b>3. PENDUDUK DAN KETENAGAKERJAAN/POPULATION AND EMPLOYMENT .....</b>	<b>41</b>
<b>3.1 PENDUDUK.....</b>	<b>50</b>
<b>POPULATION.....</b>	<b>50</b>
3.1.1 Penduduk, Laju Pertumbuhan Penduduk, Distribusi Persentase Penduduk, Kepadatan Penduduk, Rasio Jenis Kelamin Penduduk Menurut Kecamatan, 2020 .....	50
<i>Population, Annual Population Growth Rate, Percentage Distribution of Population, Population Density, and Population Sex Ratio by Subdistrict, 2020</i> .....	50
3.1.2 Jumlah Penduduk Menurut Kelompok Umur dan Jenis Kelamin di Kota Kupang (Jiwa), 2020.....	53
<i>Population by Age Group and Sex in Kupang Municipality (Person), 2020</i> .....	53

3.1.3	Jumlah Penduduk, Rumah Tangga, dan Rata-rata Anggota Rumah Tangga Kota Kupang, 2010, 2017-2020 .....	54
	<i>Number of Population, Household, and Average of Household Member of Kupang Municipality, 2010, 2017-2020 .....</i>	54
3.1.4	Banyaknya Kutipan Akta Kelahiran yang Dikeluarkan Menurut Kecamatan di Lingkup Pemerintah Kota Kupang, 2017-2020.....	55
	<i>Number of Birth Certificate Issued by Subdistrict in the Municipality of Kupang, 2017-2020.....</i>	55
3.1.5	Banyaknya Kutipan Akta Nikah yang Dikeluarkan Menurut Kecamatan di Lingkup Pemerintah Kota Kupang, 2017-2020.....	56
	<i>Number of Marriage Certificate Issued by Subdistrict in Kupang Municipality, 2017-2020.....</i>	56
<b>3.2</b>	<b>KETENAGAKERJAAN .....</b>	<b>57</b>
	<b>EMPLOYMENT .....</b>	<b>57</b>
3.2.1	Persentase Penduduk Berumur 15 Tahun ke Atas Menurut Kegiatan Seminggu yang Lalu di Kota Kupang, 2018-2020 .....	57
	<i>Percentage of Population Aged 15 Years and Over by Types of Activities During the Previous Week, 2018- 2020 .....</i>	57
3.2.2	Penduduk Berumur 15 Tahun Ke Atas Menurut Kegiatan Seminggu yang Lalu dan Jenis Kelamin di Kota Kupang, 2020.....	58
	<i>Population Aged 15 Years and Over by Types of Activities During the Previous Week and Sex in Kupang Municipality, 2020.....</i>	58
3.2.3	Penduduk Berumur 15 Tahun Ke Atas yang Bekerja Selama Seminggu yang Lalu Menurut Kelompok Umur dan Jenis Kelamin di Kota Kupang, 2020 .....	59
	<i>Population Aged 15 Years and Over Who Worked During the Previous Week by Age Group and Sex in Kupang Municipality, 2020 .....</i>	59
3.2.4	Penduduk Berumur 15 Tahun Ke Atas yang Bekerja Selama Seminggu yang Lalu Menurut Lapangan Pekerjaan Utama dan Jenis Kelamin di Kota Kupang, 2020 .....	60
	<i>Population Aged 15 Years and Over Who Worked During the Previous Week by Main Industry and Sex in Kupang Municipality, 2020 .....</i>	60
3.2.5	Jumlah Penduduk Berumur 15 Tahun Ke Atas yang Bekerja Selama Seminggu yang Lalu Menurut Jumlah Jam Kerja pada Pekerjaan Utama dan Jenis Kelamin di Kota Kupang, 2020 .....	61

	<i>Population Aged 15 Years and Over Who Worked During the Previous Week by Total Working Hours on Main Industry and Sex in Kupang Municipality, 2020.....</i>	61
3.2.6	Penduduk Berumur 15 Tahun Ke Atas yang Bekerja Selama Seminggu yang Lalu Menurut Status Pekerjaan Utama dan Jenis Kelamin di Kota Kupang, 2020..... <i>Population Aged 15 Years and Over Who Worked During the Previous Week by Main Employment Status and Sex in Kupang Municipality, 2020.....</i>	62 62
3.2.7	Penduduk Berumur 15 Tahun Ke Atas yang Bekerja Selama Seminggu yang Lalu Menurut Pendidikan Tertinggi yang Ditamatkan dan Jenis Kelamin di Kota Kupang, 2020..... <i>Population Aged 15 Years and Over Who Worked During the Previous Week by Educational Attainment and Sex in Kupang Municipality, 2020.....</i>	63 63
3.2.8	Penduduk Berumur 15 Tahun Ke Atas yang Bekerja Selama Seminggu yang Lalu Menurut Klasifikasi Jabatan dan Jenis Kelamin di Kota Kupang, 2020..... <i>Number Of Unemployment by Job Classification and Sex in Kupang Municipality, 2020.....</i>	64 64
3.2.9	Pencari Kerja Terdaftar, Lowongan Kerja Terdaftar, dan Tenaga Kerja yang Ditempatkan di Luar Negeri Menurut Tingkat Pendidikan dan Jenis Kelamin (Laki-laki) di Kota Kupang, 2020..... <i>Number of Registered Job Applicants, Registered Job Vacancies, and Number of Accepted Worker in Abroad By Educational Attainment and Sex (Male) in Kupang Municipality, 2020.....</i>	65 65
3.2.10	Pencari Kerja Terdaftar, Lowongan Kerja Terdaftar, dan Tenaga Kerja yang Ditempatkan Di Luar Negeri Menurut Tingkat Pendidikan dan Jenis Kelamin (Perempuan) di Kota Kupang, 2020..... <i>Number of Registered Job Applicants, Registered Job Vacancies, and Number of Accepted Worker in Abroad By Educational Attainment and Sex (Female) in Kupang Municipality, 2020.....</i>	66 66
3.2.11	Pencari Kerja Terdaftar, Lowongan Kerja Terdaftar, dan Jumlah Tenaga Kerja yang Ditempatkan Di Luar Negeri Menurut Tingkat Pendidikan dan Jenis Kelamin (Laki-laki +Perempuan), 2020.....	67



	<i>Number of Registered Job Applicants, Registered Job Vacancies, and Number of Accepted Worker in Abroad By Educational Attainment and Sex (Male+Female), 2020</i> .....	67
3.2.12	Upah Minimum Regional Kota Kupang, 2018-2021 .....	68
	<i>Regional Minimum Wage in Kupang City, 2018-2021</i> .....	68
3.2.13	Pencari Kerja Terdaftar, Lowongan Kerja Terdaftar, dan Penempatan/ Pemenuhan Tenaga Kerja Menurut Kecamatan dan Jenis Kelamin (Laki-laki) di Kota Kupang, 2020 .....	69
	<i>Number of Registered Job Applicants, Registered Job Vacancies, and Placement of Workers By Subdistrict and Sex (Male) in Kupang Municipality, 2020</i> .....	69
3.2.14	Pencari Kerja Terdaftar, Lowongan Kerja Terdaftar, dan Penempatan/ Pemenuhan Tenaga Kerja Menurut Kecamatan dan Jenis Kelamin (Perempuan) di Kota Kupang, 2020 .....	70
	<i>Number of Registered Job Applicants, Registered Job Vacancies, and Placement of Workers By Subdistrict and Sex (Female) in Kupang Municipality, 2020</i> .....	70
3.2.15	Pencari Kerja Terdaftar, Lowongan Kerja Terdaftar, dan Penempatan/ Pemenuhan Tenaga Kerja Menurut Kecamatan dan Jenis Kelamin (Laki-laki+Perempuan) di Kota Kupang, 2020 .....	71
	<i>Number of Registered Job Applicants, Registered Job Vacancies, and Placement of Workers By Subdistrict and Sex (Male+Female) in Kupang Municipality, 2020</i> .....	71
<b>4.</b>	<b>SOSIAL DAN KESEJAHTERAAN RAKYAT/SOCIAL AND WELFARE</b> .....	<b>73</b>
<b>4.1</b>	<b>PENDIDIKAN</b> .....	<b>84</b>
	<b>EDUCATION</b> .....	<b>84</b>
4.1.1	Jumlah Sekolah dan Murid Taman Kanak-Kanak (TK) di Bawah Kementerian Pendidikan dan Kebudayaan Menurut Kecamatan di Kota Kupang, 2019/2020 dan 2020/2021 .....	84
	<i>Number of Schools and Students in Kindergarten Under The Ministry of Education and Culture by Subdistrict in Kupang Municipality, 2019/2020 and 2020/2021</i> .....	84
4.1.2	Jumlah Sekolah, Guru, dan Murid Raudatul Athfal (RA) di Bawah Kementerian Agama Menurut Kecamatan di Kota Kupang,	

	Halaman Page
2019/2020.....	86
<i>Number of Schools, Teachers, and Students in Raudatul Athfal (RA) Under The Ministry of Religious Affairs by Subdistrict in Kupang Municipality, 2019/2020.....</i>	86
4.1.3 Jumlah Sekolah, Guru, dan Murid Sekolah Dasar (SD) di Bawah Kementerian Pendidikan dan Kebudayaan Menurut Kecamatan di Kota Kupang, 2019/2020 dan 2020/2021.....	87
<i>Number of Schools, Teachers, and Students in Primary Schools Under The Ministry of Education and Culture by Subdistrict in Kupang Municipality, 2019/2020 and 2020/2021 .....</i>	87
4.1.4 Jumlah Sekolah, Guru, dan Murid Madrasah Ibtidaiyah (MI) di Bawah Kementerian Agama Menurut Kecamatan di Kota Kupang, 2019/2020.....	90
<i>Number of Schools, Teachers, and Pupils in Madrasah Ibtidaiyah (MI) Under The Ministry of Religious Affairs by Subdistrict in Kupang Municipality, 2019/2020.....</i>	90
4.1.5 Jumlah Sekolah, Guru, dan Murid Sekolah Menengah Pertama (SMP) di Bawah Kementerian Pendidikan dan Kebudayaan Menurut Kecamatan di Kota Kupang, 2019/2020 dan 2020/2021 .....	93
<i>Number of Schools, Teachers, and Students in Junior High Schools Under The Ministry of Education and Culture by Subdistrict in Kupang Municipality, 2019/2020 and 2020/2021 .....</i>	93
4.1.6 Jumlah Sekolah, Guru, dan Murid Madrasah Tsanawiyah (MTs) di Bawah Kementerian Agama Menurut Kecamatan di Kota Kupang, 2019/2020.....	96
<i>Number of Schools, Teachers, and Pupils in Madrasah Tsanawiyah (MTs) Under The Ministry of Religious Affairs by Subdistrict in Kupang Municipality, 2019/2020.....</i>	96
4.1.7 Jumlah Sekolah, Guru, dan Murid Sekolah Menengah Atas (SMA) di Bawah Kementerian Pendidikan dan Kebudayaan Menurut Kecamatan di Kota Kupang, 2019/2020 dan 2020/2021 .....	99
<i>Number of Schools, Teachers, and Students in Senior High Schools Under The Ministry of Education and Culture by Subdistrict in Kupang Municipality, 2019/2020 dan 2020/2021 .....</i>	99
4.1.8 Jumlah Sekolah, Guru, dan Murid Sekolah Menengah Kejuruan (SMK) di Bawah Kementerian Pendidikan dan Kebudayaan	

	Halaman Page
Menurut Kecamatan di Kota Kupang, 2019/2020 dan 2020/2021 ..... <i>Number of Schools, Teachers, and Students in Vocational High Schools Under The Ministry of Education and Culture by Subdistrict in Kupang Municipality, 2018/2019 dan 2019/2020 .....</i>	102 102
4.1.9 Jumlah Sekolah, Guru, dan Murid Madrasah Aliyah (MA) di Bawah Kementerian Agama Menurut Kecamatan di Kota Kupang, 2019/2020..... <i>Number of Schools, Teachers, and Pupils in Madrasah Aliyah (MA) Under The Ministry of Religious Affairs by Subdistrict in Kupang Municipality, 2019/2020.....</i>	105 105
4.1.10 Jumlah Kelurahan yang Memiliki Fasilitas Sekolah Menurut Kecamatan dan Tingkat Pendidikan di Kota Kupang, 2018-2020..... <i>Number of Villages Having Educational Facilities by Subdistrict and Educational Level in Kupang Municipality, 2018-2019.....</i>	108 108
4.1.11 Jumlah Fakultas, Jurusan dan Mahasiswa pada Perguruan Tinggi di Kota Kupang 2020..... <i>Number of Faculty, Field and Students From University in Kupang Municipality, 2020.....</i>	113 113
4.1.12 Jumlah Dosen pada Perguruan Tinggi di Kota Kupang 2020..... <i>Number of Lecturer from University in Kupang Municipality, 2020.....</i>	115 115
4.1.13 Jumlah Lulusan pada Perguruan Tinggi di Kota Kupang, 2020..... <i>Number of Graduated Students from University in Kupang Municipality, 2020.....</i>	117 117
4.1.14 Jumlah Sekolah, Guru, dan Murid Sekolah Luar Biasa (SLB) Negeri dan Swasta Menurut Kecamatan di Kota Kupang, 2020..... <i>Number of Schools, Teachers, and Pupils of Special Public School and Special Private School by Subdistrict in Kupang Municipality, 2020.....</i>	119 119
4.1.15 Jumlah Siswa Peserta Ujian Akhir SD Menurut Kecamatan di Kota Kupang, 2019..... <i>Number of Student as The Examinee in Primary School by Subdistrict in Kupang Municipality, 2019.....</i>	121 121
4.1.16 Jumlah Siswa Peserta Ujian Akhir Sekolah Menengah Pertama Menurut Kecamatan di Kota Kupang, 2019.....	122

	Halaman Page
<i>Number of Student as The Examinee in Junior High School by Subdistrict in Kupang Municipality, 2019</i> .....	122
4.1.17 Persentase Penduduk Usia 7–24 Tahun Menurut Kelompok Umur Sekolah dan Partisipasi Sekolah di Kota Kupang, 2020 .....	123
<i>Percentage of Population Aged 7-24 Years by School Age Group, and School Participation in Kupang Municipality, 2020</i> .....	123
4.1.18 Angka Partisipasi Murni (APM) Menurut Jenjang Pendidikan di Kota Kupang, 2020 .....	124
<i>Net Enrolment Rate by Educational Level in Kupang Municipality, 2020</i> .....	124
4.1.19 Persentase Penduduk Berumur 15 Tahun ke Atas yang Melek Huruf Menurut Kelompok Umur di Kota Kupang, 2020 .....	125
<i>Percentage of Literate People Aged 15 Years and Over by Age Group in Kupang Municipality, 2020</i> .....	125
4.1.20 Persentase Penduduk Berumur 5 Tahun ke Atas Menurut Status Pendidikan dan Jenis Kelamin di Kota Kupang, 2020 .....	126
<i>Percentage of Population Aged 5 Years and Over by Educational Status and Sex in Kupang Municipality, 2020</i> .....	126
4.1.21 Persentase Penduduk Berumur 15 Tahun ke Atas Menurut Ijazah Tertinggi yang Dimiliki dan Jenis Kelamin di Kota Kupang, 2020 .....	127
<i>Percentage of Population Aged 15 Years and Over by Their Highest Degree and Sex in Kupang Municipality, 2020</i> .....	127
4.1.22 Persentase Penduduk Berumur 15 Tahun Ke Atas Menurut Kemampuan Membaca dan Menulis per Jenis Kelamin di Kota Kupang, 2020 .....	128
<i>Percentage of Population Aged 15 Years and Over by Literacy and Sex in Kupang Municipality, 2020</i> .....	128
<b>4.2 KESEHATAN</b> .....	<b>129</b>
<b>HEALTH</b> .....	<b>129</b>
4.2.1 Jumlah Kelurahan Yang Memiliki Sarana Kesehatan Menurut Kecamatan di Kota Kupang, 2018-2020 .....	129
<i>Number of Villages Having Health Facilities by Subdistrict in Kupang Municipality, 2018-2020</i> .....	129
4.2.2 Banyaknya Dokter dan Bidan Praktek Menurut Kecamatan di Kota Kupang, 2019 .....	135
<i>Number of Practical Doctor and Midwives by Subdistrict in Kupang</i>	

	Halaman Page
<i>Municipality, 2019</i> .....	135
4.2.3 Jumlah Tenaga Kesehatan Menurut Kecamatan di Kota Kupang, 2018.....	136
<i>Number of Health Personnel by Subdistrict in Kupang Municipality, 2018</i> .....	136
4.2.4 Jumlah Dokter Spesialis, Dokter Umum, dan Dokter Gigi Menurut Sarana Pelayanan Kesehatan di Kota Kupang, 2018 .....	137
<i>Number of Specialist Doctor, General Practitioner, and Dentist by Type of Health Facility in Kupang Municipality, 2018</i> .....	137
4.2.5 Banyaknya Tenaga Kesehatan di Puskesmas Menurut Jenisnya, 2019 .....	138
<i>Number of Health Personal Service in Community Health Centre by Type, 2019</i> .....	138
4.2.6 Persentase Balita yang Pernah Mendapat Imunisasi Menurut Jenis Imunisasi di Kota Kupang, 2016-2019 .....	139
<i>Percentage of Children Under Five Years Who Had Immunization by Type of Immunization in Kupang Municipality, 2016-2019</i> .....	139
4.2.7 Jumlah Bayi yang Diimunisasi Berdasarkan Puskesmas di Kota Kupang, 2019 .....	140
<i>Infant Immunization Specified Amount per Public Health Center in Kupang Municipality, 2019</i> .....	140
4.2.8 Jumlah Kasus 10 Penyakit Terbanyak di Kota Kupang, 2019.....	141
<i>Number of Cases of the 10 Most Diseases in Kupang Municipality, 2019</i> .....	141
4.2.9 Jumlah Bayi Lahir, Bayi Berat Badan Lahir Rendah (BBLR), BBLR Dirujuk, dan Bergizi Buruk di Kota Kupang, 2014-2019.....	142
<i>Number of Babies Born, Babies with Low Birth Weights (LBW), Treated LBW, and Malnutrition Cases in Kupang Municipality, 2014-2019</i> .....	142
4.2.10 Jumlah Ibu Hamil, Melakukan Kunjungan K1, Melakukan Kunjungan K4, Kurang Energi Kronis (KEK), dan Mendapat Tablet Zat Besi (Fe) di Kota Kupang, 2014-2019 .....	143
<i>Number of Pregnant Women, Those with One Visit and four Visits of Antenatal Care, Chronic Energy Deficiency (CED), and Receiving Iron Supplement in Kupang Municipality, 2014-2019</i> .....	143

	Halaman Page
4.2.11 Jumlah Kasus HIV/AIDS, IMS, DBD, Diare, dan Malaria Menurut Kecamatan di Kota Kupang, 2019.....	144
<i>Number of Cases of HIV/AIDS, Sexually Transmitted Infection, Dengue Fever, Diarrhea, and Malaria by Subdistrict in Kupang Municipality, 2019.....</i>	<i>144</i>
4.2.12 Jumlah Pengidap Penyakit HIV dan AIDS per Jenis Kelamin di Kota Kupang, 2015-2020.....	145
<i>Number of People with HIV Disease and AIDS by Sex in Kupang Municipality, 2015-2020.....</i>	<i>145</i>
4.2.13 Jumlah Pengidap Penyakit HIV dan AIDS di Kota Kupang, 2015-2020.....	146
<i>Number of People with HIV Disease and AIDS in Kupang Municipality, 2015-2020 .....</i>	<i>146</i>
4.2.14 Jumlah Klinik Keluarga Berencana (KKB) dan Pos Pelayanan Keluarga Berencana Desa (PPKBD) Menurut Kecamatan di Kota Kupang, 2018 .....	147
<i>Number of Family Planning Clinics and Village Family Planning Service Units by Subdistrict in Kupang Municipality, 2018.....</i>	<i>147</i>
4.2.15 Jumlah Pasangan Usia Subur dan Peserta KB Aktif Menurut Kecamatan di Kota Kupang, 2018.....	148
<i>Number of Childbearing Age Couples and Family Planning Participants by Subdistrict in Kupang Municipality, 2018 .....</i>	<i>148</i>
4.2.16 Penduduk Perempuan Berumur 15 – 49 Tahun dan Berstatus Kawin Menurut Pernah/Tidak Menggunakan Alat/Cara KB di Kota Kupang, 2015.....	150
<i>Married Women Aged 15 – 49 Years who Ever/Never Use Contraceptive in Kupang Municipality, 2015 .....</i>	<i>150</i>
4.2.17 Penduduk Perempuan Berumur 15 – 49 Tahun dan Berstatus Kawin Menurut Sedang/Tidaknya Menggunakan Alat/Cara KB di Kota Kupang, 2015 .....	151
<i>Married Women Aged 15 – 49 Years who Currently Use/Do not Use Contraceptive in Kupang Municipality, 2015 .....</i>	<i>151</i>
4.2.18 Penduduk Perempuan Berumur 15 – 49 Tahun dan Berstatus Kawin Menurut Alat/Cara KB yang Sedang Digunakan di Kota Kupang, 2015.....	152

	Halaman Page
<i>Married Women Aged 15 – 49 Years who Currently Use Contraceptive in Kupang Municipality, 2015</i> .....	152
4.2.19 Penduduk Perempuan Berumur 10 Tahun ke Atas yang Pernah Kawin Menurut Umur Perkawinan Pertama di Kota Kupang, 2015.... <i>Ever Married Women Aged 10 Years and Over by Age at First Marriage in Kupang Municipality, 2015</i> .....	153
<b>4.3 AGAMA DAN SOSIAL LAINNYA</b> .....	<b>154</b>
<b>RELIGION AND OTHER SOCIAL AFFAIRS</b> .....	<b>154</b>
4.3.1 Jumlah Penduduk Menurut Kecamatan dan Agama yang Dianut di Kota Kupang Berdasarkan Hasil Sensus Penduduk 2010 ..... <i>Population by Subdistrict and Religion in Kupang Based on Population Census 2010</i> .....	154
4.3.2 Jumlah Penduduk Menurut Kecamatan dan Agama yang Dianut di Kota Kupang, 2018-2020 ..... <i>Population by Subdistrict and Religion in Kupang Municipality, 2018-2020</i> .....	155
4.3.3 Jumlah Kelurahan yang Mengalami Bencana Alam <sup>1</sup> Menurut Kecamatan di Kota Kupang, 2018-2020 ..... <i>Number of Villages that Had Natural Disaster<sup>1</sup> by Subdistrict in Kupang Municipality, 2018-2020</i> .....	158
4.3.4 Jumlah Tempat Peribadatan Menurut Kecamatan di Kota Kupang, 2020 ..... <i>Number of Worship Facilities by Subdistrict in Kupang Municipality, 2020</i> .....	161
4.3.5 Jumlah Pimpinan Agama/Rohaniawan Menurut Kecamatan di Kota Kupang, 2019 ..... <i>Number of Spiritualists by Subdistrict in Kupang Municipality, 2019</i> ....	162
<b>4.4 KRIMINALITAS</b> .....	<b>163</b>
<b>CRIMINALITY</b> .....	<b>163</b>
4.4.1 Jumlah Tindak Pidana Menurut Kepolisian Sektor di Kota Kupang, 2017-2019 ..... <i>Number of Reported Criminal Cases by Subdistrict Police Office in Kupang Municipality, 2017-2019</i> .....	163
4.4.2 Persentase Penyelesaian Tindak Pidana Menurut Kepolisian Resort di Kota Kupang, 2017-2019.....	164

	Halaman Page
<i>Percentage of Crime Clearance Rate by Subdistrict Pollice Office in Kupang Municipality, 2017-2019</i> .....	164
4.4.3 Jumlah Perkara dan Terdakwa dalam Perkara Pidana yang Diterima, Diputuskan, dan Sisa Tahun Lalu di Kota Kupang, 2018.....	165
<i>Number of Criminal Cases and Defendants Received, Settled, and Rest The of Last Year in Kupang Municipality, 2018</i> .....	165
4.4.4 Jumlah Perkara dan Terdakwa dalam Perkara Pidana Sumir yang Diterima, Diputuskan, dan Sisa Tahun Lalu, 2018 .....	167
<i>Number of Criminal Cases and Defendants Received, Settled, and Rest of The Last Year, 2018</i> .....	167
4.4.5 Jumlah Perkara dan Terdakwa dalam Perkara Pidana Biasa/Tolakan yang Diterima, Diputuskan, dan Sisa Tahun Lalu, 2018 .....	169
<i>Number of Criminal Cases and Defendants Received, Settled, and Rest of The Last Year, 2018</i> .....	169
4.4.6 Jumlah Perkara dan Terdakwa dalam Perkara Pidana Pelanggaran yang Diterima, Diputuskan, dan Sisa Tahun Lalu, 2018 .....	171
<i>Number of Criminal Cases and Defendants Received, Settled, and Rest of The Last Year, 2018</i> .....	171
4.4.7 Tambahan Narapidana Berdasarkan Putusan Pengadilan Menurut Lama di Penjara/Dikurung dan Jenis Kelamin di Lembaga Pemasyarakatan Kupang, 2020.....	173
<i>Additional Prisoner Settled by Court by Type of Verdict and Sex in Public Resistance Institution of Kupang, 2020</i> .....	173
4.4.8 Tambahan Narapidana Berdasarkan Putusan Pengadilan Menurut Bulan, Kelompok Umur, dan Jenis Kelamin di Lembaga Pemasyarakatan Kupang, 2020.....	174
<i>Additional Prisoner Settled by Court by Month, Age Group, and Sex in Public Resistance Institution of Kupang, 2020</i> .....	174
4.4.9 Tambahan Narapidana Berdasarkan Putusan Pengadilan Menurut Jenis Kejahatan/Pelanggaran di Lembaga Pemasyarakatan Kupang, 2020 .....	175
<i>Additional Prisoner Settled by Court by Type of Crime/Delinquency in Public Resistance Institution of Kupang, 2020</i> .....	175
4.4.10 Jumlah Penghuni Lembaga Pemasyarakatan Kupang Menurut Jenis Kejahatan/Pelanggaran, 2020 .....	177



	Halaman Page
<i>Number of Prisoners in Public Resistence Institution of Kupang by Type of Crime/Delinquency, 2020</i> .....	177
4.4.11 Jumlah Kejadian Kecelakaan Lalu Lintas di Kota Kupang, 2020 .....	179
<i>Number of Accident in Kupang Municipality, 2020</i> .....	179
<b>4.5 KEMISKINAN DAN PEMBANGUNAN MANUSIA.....</b>	<b>180</b>
<b><i>POVERTY AND HUMAN DEVELOPMENT</i> .....</b>	<b>180</b>
4.5.1 Jumlah Keluarga Menurut Kecamatan dan Klasifikasi Keluarga di Kota Kupang, 2015 .....	180
<i>Number of Households by Subdistrict and Household Classification in Kupang Municipality, 2015</i> .....	180
4.5.2 Garis Kemiskinan dan Penduduk Miskin di Kota Kupang, 2015- 2020 .....	181
<i>Poverty Line and Number of Poor People in Kupang Municipality, 2015- 2020</i> .....	181
4.5.3 Komponen Indeks Pembangunan Manusia (IPM) di Kota Kupang, 2015-2020 .....	182
<i>Human Development Index Component in Kupang Municipality, 2015- 2020</i> .....	182
<b>5. PERTANIAN, KEHUTANAN, PETERNAKAN, DAN PERIKANAN/ AGRICULTURE, FORESTRY, LIVESTOCK, AND FISHERY .....</b>	<b>183</b>
<b>5.1 TANAMAN PANGAN .....</b>	<b>192</b>
<b><i>FOOD CROPS</i> .....</b>	<b>192</b>
5.1.1 Luas Lahan Menurut Jenis Penggunaan di Kota Kupang (ha), 2019- 2020 .....	192
<i>Total Area by Type of Utility in Kupang Municipality (ha), 2019-2020 ...</i>	192
5.1.2 Luas Lahan Sawah Menurut Jenis Pengairan dan Frekuensi Penanaman Padi dalam Setahun di Kota Kupang (ha), 2020 .....	193
<i>Wetland Area by Type of Irrigation and Plantation Frequency in a Year in Kupang Municipality (ha), 2020</i> .....	193
5.1.3 Luas Panen Padi dan Palawija di Kota Kupang (ha), 2020 .....	194
<i>Harvested Area of Paddy and Second Crops in Kupang Municipality ha), 2020</i> .....	194
5.1.4 Luas Panen, Rata-rata Produksi, dan Produksi Padi Sawah Menurut Kecamatan di Kota Kupang, 2020 .....	195

	Halaman Page
<i>Harvested Area, Yield Rate, and Production of Wet Land Paddy by Subdistrict in Kupang Municipality, 2020</i> .....	195
5.1.5 Luas Panen, Rata-rata Produksi, dan Produksi Padi Ladang Menurut Kecamatan di Kota Kupang, 2020 .....	196
<i>Harvested Area, Yield Rate, and Production of Dry-Land Paddy by Subdistrict in Kupang Municipality, 2020</i> .....	196
5.1.6 Luas Panen, Rata-rata Produksi, dan Produksi Padi Sawah, Padi Ladang, dan Palawija di Kota Kupang, 2020 .....	197
<i>Harvested Area, Yield Rate, and Production of Wet Land Paddy, Dry Land Paddy, and Second Crops in Kupang Municipality, 2020</i> .....	197
5.1.7 Luas Panen, Rata-rata Produksi, dan Produksi Jagung Menurut Kecamatan di Kota Kupang, 2020 .....	198
<i>Harvested Area, Yield Rate, and Production of Maize by Subdistrict in Kupang Municipality, 2020</i> .....	198
5.1.8 Luas Panen, Rata-rata Produksi, dan Produksi Kacang Tanah Menurut Kecamatan di Kota Kupang, 2020 .....	199
<i>Harvested Area, Yield Rate, and Production of Peanuts by Subdistrict in Kupang Municipality, 2020</i> .....	199
5.1.9 Luas Panen, Rata-rata Produksi, dan Produksi Kacang Hijau Menurut Kecamatan di Kota Kupang, 2020 .....	200
<i>Harvested Area, Yield Rate, and Production of Green Peas by Subdistrict in Kupang Municipality, 2020</i> .....	200
5.1.10 Luas Panen, Rata-rata Produksi, dan Produksi Ubi Kayu Menurut Kecamatan di Kota Kupang, 2020 .....	201
<i>Harvested Area, Yield Rate, and Production of Cassava by Subdistrict in Kupang Municipality, 2020</i> .....	201
<b>5.2 HORTIKULTURA</b> .....	<b>202</b>
<b>HORTICULTURE</b> .....	<b>202</b>
5.2.1 Luas Panen Tanaman Sayuran Menurut Kecamatan dan Jenis Tanaman (ha) di Kota Kupang, 2019 dan 2020 .....	202
<i>Harvested Area of Vegetables by Subdistrict and Kind of Plant (ha) in Kupang Municipality, 2019 and 2020</i> .....	202
5.2.2 Produksi Tanaman Sayuran Menurut Kecamatan dan Jenis Tanaman (ton) di Kota Kupang, 2019 dan 2020 .....	205

	<i>Production of Vegetables by Subdistrict and Kind of Plant (ton) in Kupang Municipality, 2019 dan 2020.....</i>	205
5.2.3	Luas Panen Tanaman Sayuran dan Buah–Buahan Semusim Menurut Jenis Tanaman (ha) di Kota Kupang, 2018-2020 ..... <i>Harvested Area of Seasonal Vegetables and Fruits by Kind of Plant (ha) in Kupang Municipality, 2018–2020.....</i>	208 208
5.2.4	Produksi Tanaman Sayuran dan Buah–Buahan Semusim Menurut Jenis Tanaman (kuintal) di Kota Kupang, 2017–2020..... <i>Production of Seasonal Vegetables and Fruits by Kind of Plant (quintal) in Kupang Municipality, 2017–2020.....</i>	210 210
5.2.5	Luas Panen Tanaman Biofarmaka Menurut Kecamatan dan Jenis Tanaman (m2) di Kota Kupang, 2019 dan 2020 ..... <i>Harvested Area of Medicinal Plants by Subdistrict and Kind of Plant (m<sup>2</sup>) in Kupang Municipality, 2019 and 2020 .....</i>	212 212
5.2.6	Produksi Tanaman Biofarmaka Menurut Kecamatan dan Jenis Tanaman (kg) di Kota Kupang, 2019 and 2020 ..... <i>Production of Medicinal Plants by Subdistrict and Kind of Plant (kg) in Kupang Municipality, 2019 and 2020 .....</i>	214 214
5.2.7	Luas Panen Tanaman Biofarmaka Menurut Jenis Tanaman (m <sup>2</sup> ) di Kota Kupang, 2017–2020 ..... <i>Harvested Area of Medicinal Plants by Kind of Plant (m<sup>2</sup>) in Kupang Municipality, 2017–2020.....</i>	216 216
5.2.8	Produksi Tanaman Biofarmaka Menurut Jenis Tanaman (kg) di Kota Kupang, 2017–2020 ..... <i>Production of Medicinal Plants by Kind of Plant (kg) in Kupang Municipality, 2017–2020.....</i>	217 217
5.2.9	Luas Panen Tanaman Hias Menurut Kecamatan dan Jenis Tanaman (m <sup>2</sup> ) di Kota Kupang, 2019 and 2020 ..... <i>Harvested Area of Ornamental Plants by Subdistrict and Kind of Plant (m<sup>2</sup>) in Kupang Municipality, 2019 and 2020 .....</i>	218 218
5.2.10	Produksi Tanaman Hias Menurut Kecamatan dan Jenis Tanaman (tangkai) di Kota Kupang, 2019 and 2020 ..... <i>Production of Ornamental Plants by Subdistrict and Kind of Plant (stalks) in Kupang Municipality, 2019 and 2020.....</i>	220 220

	Halaman Page
5.2.11 Luas Panen Tanaman Hias Menurut Jenis Tanaman (m <sup>2</sup> ) di Kota Kupang, 2018–2020 .....	222
<i>Harvested Area of Ornamental Plants by Kind of Plant (m<sup>2</sup>) in Kupang Municipality, 2018–2020 .....</i>	222
5.2.12 Produksi Tanaman Hias Menurut Jenis Tanaman (tangkai) di Kota Kupang, 2017–2020 .....	224
<i>Production of Ornamental Plants by Kind of Plant (stalks) in Kupang Municipality, 2017–2020 .....</i>	224
5.2.13 Produksi Buah-buahan Menurut Kecamatan dan Jenis Tanaman (kuintal) di Kota Kupang, 2019 dan 2020 .....	226
<i>Production of Fruits by Subdistrict and Kind of Plant (quintal) in Kupang Municipality, 2019 and 2020 .....</i>	226
5.2.14 Produksi Buah–Buahan dan Sayuran Tahunan Menurut Jenis Tanaman (kuintal) di Kota Kupang, 2018–2020 .....	229
<i>Production of Annual Fruits and Vegetables by Kind of Plant (quintal) in Kupang Municipality, 2018–2020 .....</i>	229
<b>5.3 PERKEBUNAN.....</b>	<b>231</b>
<b>ESTATE CROPS .....</b>	<b>231</b>
5.3.1 Luas Areal Tanaman Perkebunan Menurut Kecamatan dan Jenis Tanaman (ha) di Kota Kupang, 2019 dan 2020.....	231
<i>Planted Area of Estate Crops by Subdistrict and Type of Crops (ha) in Kupang Municipality, 2019 and 2020.....</i>	231
5.3.2 Produksi Perkebunan Menurut Kecamatan dan Jenis Tanaman (ton) di Kota Kupang, 2019 dan 2020.....	234
<i>Production of Estate by Subdistrict and Type of Crops (ton) in Kupang Municipality, 2019 and 2020 .....</i>	234
<b>5.6 PETERNAKAN.....</b>	<b>237</b>
<b>LIVESTOCK .....</b>	<b>237</b>
5.4.1 Populasi Ternak Menurut Kecamatan dan Jenis Ternak di Kota Kupang, 2020 .....	237
<i>Livestock Population by Subdistrict and Kind of Livestocks in Kupang Municipality, 2020.....</i>	237
5.4.2 Populasi Unggas Menurut Kecamatan dan Jenis Unggas di Kota Kupang, 2020 .....	238

	Halaman Page
<i>Poultry Population by Subdistrict and Kind of Poultry in Kupang Municipality, 2020</i> .....	238
5.4.3 Banyaknya Ternak yang Dipotong Menurut Tempat Pemotongan di Kota Kupang, 2020 .....	239
<i>Number of Slaughtered Livestocks by Slaughtered Place in Kupang Municipality, 2020</i> .....	239
<b>5.5 PERIKANAN</b> .....	<b>240</b>
<b>FISHERY</b> .....	<b>240</b>
5.5.1 Jumlah Rumah Tangga Perikanan Budidaya Menurut Kecamatan dan Jenis Budidaya di Kota Kupang, 2020 .....	240
<i>Number of Aquaculture Households by Subdistrict and Type of Aquaculture in Kupang Municipality, 2020</i> .....	240
5.5.2 Banyaknya Nelayan Menurut Kecamatan dan Jenisnya, 2020 .....	241
<i>Number of Fisherman by Subdistrict and Type, 2020</i> .....	241
5.5.3 Produksi Perikanan Laut Menurut Jenisnya, 2019-2020.....	242
<i>Sea Fisheries Production by Type, 2019-2020</i> .....	242
5.5.4 Jumlah Perahu/Kapal Menurut Kecamatan dan Jenis Kapal di Kota Kupang, 2020 .....	244
<i>Number of Fishing Boats by Subdistrict and Type of Boat in Kupang Municipality, 2020</i> .....	244
5.5.5 Jumlah Alat Penangkap Ikan Diperinci Menurut Jenis Alat Penangkap Ikan dan Kecamatan di kota Kupang, 2020 .....	245
<i>Number of Marine Fishing Gear by Type of Gear and Subdistrict in Kupang Municipality, 2020</i> .....	245
<b>6. PERTAMBANGAN DAN ENERGI/MINING AND ENERGY</b> .....	<b>247</b>
<b>6.1 ENERGI</b> .....	<b>255</b>
<b>ENERGY</b> .....	<b>255</b>
6.1.1 Daya Terpasang, Produksi, dan Distribusi Listrik PT. PLN (Persero) pada PT PLN Unit Layanan Pelanggan (ULP) di Kota Kupang, 2015-2020.....	255
<i>Installed Electricity Power, Production, and Distribution of Customer Service Unit at PT. PLN (Persero) in Kupang Municipality, 2015-2020</i> .....	255
6.1.2 Jumlah Pelanggan Listrik, Pemakaian, dan Nilainya pada PT PLN Unit Layanan Pelanggan (ULP) Kota Kupang, 2020 .....	256

	Halaman Page
	<i>Number of Electricity Customers by Subdistrict in Kupang Municipality, 2020</i> ..... 256
6.1.3	Jumlah Pelanggan Listrik Menurut Kecamatan di Kota Kupang, 2018-2020..... 257 <i>Number of Electricity Customers by Subdistrict in Kupang Municipality, 2018–2020</i> ..... 257
6.1.4	Jumlah Pelanggan dan Air yang Disalurkan Menurut Jenis Pelanggan di Kota Kupang, 2019 ..... 258 <i>Number of Customer and Distributed Water by Type of Customers in Kupang Municipality, 2019</i> ..... 258
<b>6.2</b>	<b>INDUSTRI</b> ..... <b>259</b> <b>INDUSTRIES</b> ..... <b>259</b>
6.2.1	Jumlah Perusahaan, Tenaga Kerja, Nilai Investasi, dan Nilai Produksi Industri Makanan, Minuman, dan Pengolahan Tembakau di Kota Kupang, 2018 ..... 259 <i>Number of Enterprise, Worker, Investment's Value and The Production's Value of Industry of Food, Beverage, and Tobacco in Kupang Municipality, 2018</i> ..... 259
6.2.2	Jumlah Perusahaan, Tenaga Kerja, Nilai Investasi, dan Nilai Produksi Industri Tekstil, Industri Pakaian Jadi, Industri dari Kulit dan Alas Kaki di Kota Kupang, 2018 ..... 260 <i>Number of Enterprise, Worker, Investment's Value, and The Production's Value of Textile Industry, Garment Industry and Leather, Leather Goods and Footwear Industry in Kupang Municipality, 2018</i> ..... 260
6.2.3	Jumlah Perusahaan, Tenaga Kerja, Nilai Investasi, dan Nilai Produksi Industri dari Kayu dan Industri Percetakan dan Reproduksi Media Rekaman di Kota Kupang, 2018 ..... 261 <i>Number of Enterprise, Worker, Investment's Value, and The Production's Value of Woods Industry and Industrial Printing and Reproduction of Recorded Media in Kupang Municipality, 2018</i> ..... 261
6.2.4	Jumlah Perusahaan, Tenaga Kerja, Nilai Investasi, dan Nilai Produksi Industri Bahan Kimia dan Barang dari Kimia, Industri Karet, Barang dari Karet dan Plastik dan Industri Barang Galian Bukan Logam di Kota Kupang, 2018 ..... 262 <i>Number of Enterprise, Worker, Investment's Value, and The Production's Value of Chemicals and Products of Chemical Industry, Rubber,</i>

	<i>Products of Rubber and Plastic Industry, and Non Metallic Minerals Industry in Kupang Municipality, 2018</i> .....	262
6.2.5	Jumlah Perusahaan, Tenaga Kerja, Nilai Investasi, dan Nilai Produksi Industri Logam Dasar, Industri Barang Logam, Bukan Mesin dan Peralatannya, Industri Alat Angkutan Lainnya dan Industri Pengolahan Lainnya di Kota Kupang, 2018 .....	263
	<i>Number of Enterprise, Worker, Investment's Value, and The Production's Value of Basic Metal Industry, Products of Metal, Non Machines and its Equipment Industry, Transportation Industry and Other Manufacturing Industry in Kupang Municipality, 2018</i> .....	263
<b>7.</b>	<b>HOTEL DAN PARIWISATA/HOTEL AND TOURISM</b> .....	<b>265</b>
7.1	Jumlah Hotel Menurut Klasifikasi di Kota Kupang, 2016-2020 .....	272
	<i>Number of Hotel by Classification in Kupang Municipality, 2016-2020.</i>	272
7.2	Jumlah Kamar yang Tersedia Menurut Klasifikasi di Kota Kupang, 2016-2020.....	273
	<i>Number of Available Rooms by Classification in Kupang Municipality, 2016-2020</i> .....	273
7.3	Jumlah Tempat Tidur yang Tersedia Menurut Klasifikasi di Kota Kupang, 2016-2020.....	274
	<i>Number of Available Beds by Classification in Kupang Municipality, 2016-2020</i> .....	274
7.4	Rata-rata Lama Menginap Tamu Asing dan Tamu Domestik Menurut Bulan di Kota Kupang (hari), 2017 .....	275
	<i>Average Length of Stay of Foreign and Domestic Visitors by Month in Kupang Municipality (days), 2017</i> .....	275
7.5	Persentase Tingkat Penghunian Kamar Hotel dan Akomodasi Lainnya Menurut Jenis Hotel dan Bulan di Kota Kupang, 2017 .....	276
	<i>Room Occupancy Rate of Hotels and Other Accommodations by Type of Accommodation and Month in Kupang Municipality, 2017</i> .....	276
7.6	Jumlah Rumah Makan/Restoran Menurut Kecamatan di Kota Kupang, 2017-2020 .....	277
	<i>Number of Restaurants by Subdistrict in Kupang Municipality, 2017-2020</i> .....	277

<b>8.</b>	<b>SISTEM NERACA REGIONAL/SYSTEM OF REGIONAL ACCOUNTS .....</b>	<b>279</b>
8.1	Produk Domestik Regional Bruto Atas Dasar Harga Berlaku Menurut Lapangan Usaha Kota Kupang (miliar rupiah), 2016–2020 .....	287
	<i>Gross Regional Domestic Product at Current Market Prices by Industry Kupang Municipality (billion rupiahs), 2016–2020 .....</i>	287
8.2	Produk Domestik Regional Bruto Atas Dasar Harga Konstan 2010 Menurut Lapangan Usaha Kota Kupang (miliar rupiah), 2016–2020. ....	292
	<i>Gross Regional Domestic Product at 2010 Constant Market Prices by Industry Kupang Municipality (billion rupiahs), 2016–2020.....</i>	292
8.3	Distribusi Persentase Produk Domestik Regional Bruto .....	
	Atas Dasar Harga Berlaku Menurut Lapangan Usaha Kota Kupang, 2016–2020.....	297
	<i>Percentage Distribution of Gross Regional Domestic Product at Current Market Prices by Industry Kupang Municipality, 2016–2020 .....</i>	297
8.4	Laju Pertumbuhan Produk Domestik Regional Bruto Atas Dasar Harga Konstan 2010 Menurut Lapangan Usaha Kota Kupang (persen), 2017–2020 .....	302
	<i>Growth Rate of Gross Regional Domestic Product at 2010 Constant Market Prices by Industry Kupang Municipality (percent), 2017–2020 ..</i>	302
8.5	Produk Domestik Regional Bruto Atas Dasar Harga Berlaku Menurut Pengeluaran Kota Kupang (juta rupiah), 2016–2019.....	306
	<i>Gross Regional Domestic Product at Current Market Prices by Expenditure of Kupang Municipality (million rupiahs), 2016–2019...</i>	306
8.6	Produk Domestik Regional Bruto Atas Dasar Harga Konstan Menurut Pengeluaran Kota Kupang (juta rupiah), 2016–2019.....	310
	<i>Gross Regional Domestic Product at Constant Prices by Expenditure of Kupang Municipality (million rupiahs), 2016–2019 .....</i>	310
8.7	Distribusi Persentase Produk Domestik Regional Bruto Atas Dasar Harga Berlaku Menurut Pengeluaran Kota Kupang (juta rupiah), 2016–2019.....	314
	<i>Percentage Distribution of Gross Regional Domestic Product at Current Market Prices by Expenditure of Kupang Municipality (million rupiahs), 2016–2019 .....</i>	314



	Halaman Page	
8.8	Laju Pertumbuhan Produk Domestik Regional Bruto Atas Dasar Harga Konstan Menurut Pengeluaran Kota Kupang (juta rupiah), 2017–2019.....	318
	<i>Growth rate of Gross Regional Domestic Product at Constant Prices by Expenditure of Kupang Municipality (million rupiahs), 2017–2019.....</i>	318
<b>9.</b>	<b>PERDAGANGAN DAN KOPERASI/TRADE AND COOPERATIVE ....</b>	<b>321</b>
9.1	Jumlah Perusahaan Menurut Bentuk Badan Hukum di Kota Kupang, 2016-2018.....	326
	<i>Number of Establishments by Type of Business Entity in Kupang Municipality, 2016-2019.....</i>	326
9.2	Jumlah Pedagang Menurut Kecamatan di Kota Kupang, 2018 .....	327
	<i>Number of Merchants by Subdistrict in Kupang Municipality, 2018.....</i>	327
9.3	Jumlah Sarana Perdagangan Menurut Jenisnya di Kota Kupang, 2016-2018.....	328
	<i>Number of Trading Facilities by Type of Facility in Kupang Municipality, 2016-2018 .....</i>	328
9.4	Jumlah Koperasi Menurut Kelompok Koperasi di Kota Kupang, 2020 .....	329
	<i>Number of Cooperative by Cooperative Group in Kupang Municipality, 2020.....</i>	329
9.5	Jumlah Koperasi Menurut Kelompok Koperasi dan Kecamatan di Kota Kupang, 2020 .....	330
	<i>Number of Cooperative by Cooperative Group and Subdistrict in Kupang Municipality, 2020.....</i>	330
<b>10.</b>	<b>TRANSPORTASI DAN KOMUNIKASI/TRANSPORTATION AND COMMUNICATION .....</b>	<b>333</b>
<b>10.1</b>	<b>TRANSPORTASI.....</b>	<b>340</b>
	<b>TRANSPORTATION .....</b>	<b>340</b>
10.1.1	Panjang Jalan Menurut Kecamatan dan Pemerintahan yang Berwenang Mengelolanya di Kota Kupang (km), 2019 .....	340
	<i>Length of Roads by Subdistrict and Level of Government Authority in Kupang Municipality (km), 2019.....</i>	340

	Halaman Page
10.1.2 Panjang Jalan Menurut Kecamatan dan Jenis Permukaan Jalan di Kota Kupang (km), 2019 .....	341
<i>Length of Roads by Subdistrict and Type of Road Surface in Kupang Municipality (km), 2019.....</i>	<i>341</i>
10.1.3 Panjang Jalan Menurut Kecamatan dan Kondisi Jalan di Kota Kupang (km), 2019 .....	342
<i>Length of Roads by Subdistrict and Road Condition in Kupang Municipality (km), 2019.....</i>	<i>342</i>
10.1.4 Jumlah Kendaraan Bermotor Menurut Jenis Kendaraan di Kota Kupang, 2019- 2020 .....	343
<i>Number of Motor Vehicles by Types of Vehicles in Kupang Municipality, 2019-2020 .....</i>	<i>343</i>
10.1.5 Jumlah Pesawat dan Penumpang yang Datang dan Berangkat Melalui Bandara Eltari, 2020.....	344
<i>Number of Aircraft and Passenger Arrival and Departure via Eltari Airport, 2020.....</i>	<i>344</i>
10.1.6 Volume Bongkar Muat Barang Melalui Bandar Udara Eltari Kupang Setiap Bulan (kg), 2020 .....	345
<i>Cargo Loaded/Unloaded via Eltari Airport Kupang by Month (kg), 2020 .....</i>	<i>345</i>
10.1.7 Volume Bongkar Muat Bagasi Melalui Bandar Udara Eltari Kupang Setiap Bulan (kg), 2020 .....	346
<i>Baggage Loaded/Unloaded via Eltari Airport by Month (kg), 2020 .....</i>	<i>346</i>
10.1.8 Volume Bongkar Muat Pos/Paket Melalui Bandar Udara Eltari Kupang Setiap Bulan (kg), 2020.....	347
<i>Post/Package Loaded/Unloaded via Eltari Airport Kupang by Month (kg), 2020 .....</i>	<i>347</i>
10.1.9 Keadaan Dermaga Tenau Kupang, 2020 .....	348
<i>Situation in Tenau Port Kupang, 2020 .....</i>	<i>348</i>
10.1.10Jumlah Kunjungan Kapal Laut Menurut Jenis Pelayaran di Pelabuhan Tenau Kupang, 2017–2020 .....	349
<i>Number of Ship Visiting by Kind of Voyage in Tenau Port Kupang, 2017–2020 .....</i>	<i>349</i>
10.1.11Jumlah Penumpang Kapal Laut Pada Pelabuhan Tenau Kupang, 2017- 2020.....	350

	Halaman Page
<i>Number of Passenger Embarked in Tenau Port Kupang, 2017–2020.....</i>	350
10.1.12 Volume Bongkar Muat Barang di Pelabuhan Tenau Kupang (ton), 2017–2020 .....	351
<i>Cargo Loaded/Unloaded in Tenau Port Kupang (ton), 2017–2020 .....</i>	351
10.1.13 Volume Bongkar Muat Hewan di Pelabuhan Tenau Kupang (ekor), 2018- 2020.....	352
<i>Volume of Cattle Loaded/Unloaded in Tenau Port Kupang (heads), 2018–2020 .....</i>	352
10.1.14 Volume Bongkar Muat Box di Pelabuhan Tenau Kupang, 2018– 2020 .....	353
<i>Box Loaded/Unloaded in Tenau Port Kupang, 2018–2020 .....</i>	353
<b>10.2 TELEKOMUNIKASI .....</b>	<b>354</b>
<b>COMMUNICATION .....</b>	<b>354</b>
10.2.1 Jumlah Kantor Pos Menurut Kecamatan di Kota Kupang, 2020 .....	354
<i>Number of General Post Office by Subdistrict in Kupang Municipality, 2020 .....</i>	354
10.2.2 Jumlah Surat Pos Kilat Menurut Kecamatan di Kota Kupang, 2020 ...	355
<i>Number of Express Mail Service by Subdistrict in Kupang Municipality, 2020 .....</i>	355
10.2.3 Jumlah Paket Pos yang Dikirim Melalui Kantor Pos Menurut Kecamatan di Kota Kupang, 2020 .....	356
<i>Number of Sent Mail Packages by Subdistrict in Kupang Municipality, 2020 .....</i>	356
10.2.4 Jumlah Pelanggan Telepon Menurut Kecamatan di Kota Kupang, 2017-2020.....	357
<i>Number of Telephone Customers by Subdistrict in Kupang Municipality, 2017-2020 .....</i>	357
<b>11. KEUANGAN DAERAH DAN HARGA/REGIONAL FINANCE AND PRICE .....</b>	<b>359</b>
<b>11.1 KEUANGAN DAERAH.....</b>	<b>365</b>
<b>REGIONAL FINANCE .....</b>	<b>365</b>
11.1.1 Realisasi Pendapatan Pemerintah Kota Kupang Menurut Jenis Pendapatan (ribu rupiah), 2017–2020 .....	365

	Halaman Page
<i>Actual Revenues of Government of Kupang Municipality by Source of Revenues (thousand rupiahs), 2017–2020</i> .....	365
11.1.2 Realisasi Belanja Pemerintah Kota Kupang Menurut Jenis Belanja (ribu rupiah), 2017-2020 .....	367
<i>Actual Expenditures of Government of Kupang Municipality by Type of Expenditures (thousand rupiahs), 2017-2020</i> .....	367
<b>11.2 BANK</b> .....	<b>368</b>
<b>BANK</b> .....	<b>368</b>
11.2.1 Nama Bank Menurut Status di Kota Kupang, 2020 .....	368
<i>Name of Bank by Status in Kupang Municipality, 2020</i> .....	368
11.2.2 Perkembangan Penabung dan Tabungan pada Bank-Bank di Kota Kupang, 2015–2020 .....	370
<i>Trend of Accounts and Saving Deposits in Banks in Kupang Municipality, 2015-2020</i> .....	370
11.2.3 Perkembangan Kredit Perbankan Menurut Jenis Penggunaan di Kota Kupang (juta rupiah), 2015-2020 .....	371
<i>Trend of Bank Credits by Type of Utilization in Kupang Municipality (million rupiahs), 2015-2020</i> .....	371
11.2.4 Perkembangan Giro Perbankan pada Bank-Bank di Kota Kupang Tahun 2015-2020 .....	372
<i>Trend of Bank Transfers in Kupang Municipality, 2015-2020</i> .....	372
<b>11.3 HARGA</b> .....	<b>373</b>
<b>PRICE</b> .....	<b>373</b>
11.3.1 Indeks Harga Konsumen per Bulan Menurut Kelompok Pengeluaran di Kota Kupang (2012=100), 2020 .....	373
<i>Monthly Consumer Price Index by Expenditure Group in Kupang Municipality (2012=100), 2020</i> .....	373
11.3.2 Laju Inflasi per Bulan Menurut Kelompok Pengeluaran di Kota Kupang (2012=100), 2020 .....	375
<i>Monthly Inflation Rate by Expenditure Group in Kupang Municipality (2012=100), 2020</i> .....	375
11.3.3 Laju Inflasi Kota Kupang dan Indonesia Menurut Kelompok Pengeluaran (2012=100), 2019-2020 .....	377
<i>Inflation Rate in Kupang Municipality and in Indonesia by Expenditure Group (2012=100), 2019-2020</i> .....	377

	Halaman Page
11.3.4 Rata-rata Harga Eceran Sembilan Bahan Pokok dan Bahan Strategis Lainnya di Kota Kupang (rupiah per satuan), 2019-2020 .....	378
<i>Average Retail Price of 9 Essential Commodities and Other Strategies Commodities in Kupang Municipality (rupiahs per unit), 2019-2020.....</i>	<i>378</i>
<b>12. PENGELUARAN PENDUDUK DAN KONSUMSI MAKANAN/ POPULATION EXPENDITURE AND FOOD CONSUMPTION.....</b>	<b>379</b>
<b>12.1 KONSUMSI RUMAH TANGGA .....</b>	<b>385</b>
<b><i>HOUSEHOLD CONSUMPTION.....</i></b>	<b><i>385</i></b>
12.1.1 Persentase Penduduk Menurut Golongan Pengeluaran per Kapita Sebulan di Kota Kupang, 2020 .....	385
<i>Percentage of Population by Expenditure per Capita per Month Group in Kupang Municipality, 2020 .....</i>	<i>385</i>
12.1.2 Pengeluaran Rata-rata per Kapita Sebulan Menurut Kelompok Makanan di Kota Kupang (rupiah), 2020.....	386
<i>Average Expenditure per Capita per Month by Food Group in Kupang Municipality (rupiah), 2020 .....</i>	<i>386</i>
12.1.3 Pengeluaran Rata-rata per Kapita Sebulan Menurut Kelompok Bukan Makanan di Kota Kupang (rupiah), 2020 .....	387
<i>Average Expenditure per Capita per Month by Non Food Group in Kupang Municipality (rupiah), 2020 .....</i>	<i>387</i>
<b>12.2 KEADAAN RUMAH TANGGA .....</b>	<b>388</b>
<b><i>HOUSEHOLD CONDITION .....</i></b>	<b><i>388</i></b>
12.2.1 Persentase Jumlah Rumah Tangga Menurut Luas lantai Rumah di Kota Kupang, 2019-2020 .....	388
<i>Percentage of Household by Floor Area of Living Quarter in Kupang Municipality, 2019-2020 .....</i>	<i>388</i>
12.2.2 Persentase Jumlah Rumah Tangga Menurut Jenis Atap Terluas dari Tempat Tinggal di Kota Kupang, 2020 .....	389
<i>Percentage Number of Household by Primary Construction Material of The Roof of Living Quarter in Kupang Municipality, 2020.....</i>	<i>389</i>
12.2.3 Persentase Jumlah Rumah Tangga Menurut Jenis Lantai Terluas dari Tempat Tinggal di Kota Kupang, 2020 .....	390
<i>Percentage Number of Household by Primary Construction Material of The Floor of Living Quarter in Kupang Municipality, 2020.....</i>	<i>390</i>

	Halaman Page
12.2.4 Persentase Jumlah Rumah Tangga Menurut Jenis Dinding Terluas dari Tempat Tinggal di Kota Kupang, 2020 .....	391
<i>Percentage Number of Household by Primary Construction Material of The Wall of Living Quarter in Kupang Municipality, 2020.....</i>	<i>391</i>
12.2.5 Persentase Jumlah Rumah Tangga Menurut Sumber Penerangan di Tempat Tinggal di Kota Kupang, 2019-2020 .....	392
<i>Percentage Number of Household by Source of Lighting in Living Quarter in Kupang Municipality, 2019-2020.....</i>	<i>392</i>
12.2.6 Persentase Jumlah Rumah Tangga Menurut Status Kepemilikan Rumah di Kota Kupang, 2019-2020.....	393
<i>Percentage Number of Household by Residential Ownership Status in Kupang Municipality, 2019-2020 .....</i>	<i>393</i>
12.2.7 Persentase Jumlah Rumah Tangga Menurut Sumber Air Minum di Kota Kupang, 2020 .....	394
<i>Percentage Number of Household by Source of Drinking Water in Kupang Municipality, 2020 .....</i>	<i>394</i>
12.2.8 Persentase Jumlah Rumah Tangga yang Sumber Air Minumnya dari Pompa/Sumur/Mata Air Menurut Jarak Pompa/Sumur/Mata Air ke Tempat Penampungan Kotoran Tinja Terdekat (m) di Kota Kupang, 2019-2020.....	395
<i>Percentage Number of Household which Use Pump/Well/Spring for Source of Drinking Water by Distance Between Pump/ Well/Spring and The Nearest Cresspol or Other Toilet Discharge (m) in Kupang Municipality, 2019-2020.....</i>	<i>395</i>
12.2.9 Persentase Jumlah Rumah Tangga Menurut Fasilitas Tempat Buang Air Besar di Kota Kupang, 2019-2020 .....	396
<i>Percentage Number of Household by Toilet Facility in Kupang Municipality, 2019-2020.....</i>	<i>396</i>
12.2.10 Persentase Jumlah Rumah Tangga Menurut Jenis Tempat Buang Air Besar di Kota Kupang, 2019-2020 .....	397
<i>Percentage Number of Household by Type of Toilet in Kupang Municipality, 2019-2020 .....</i>	<i>397</i>
12.2.11 Persentase Banyaknya Rumah Tangga Menurut Tempat Penampungan Akhir Tinja di Kota Kupang, 2019-2020 .....	398
<i>Percentage Number of Household by Final Disposal of Feces in Kupang Municipality, 2019-2020.....</i>	<i>398</i>

<b>13.</b>	<b>PERBANDINGAN ANTAR KABUPATEN/COMPARISON BETWEEN REGION .....</b>	<b>399</b>
13.1	Jumlah Penduduk Menurut Kabupaten/Kota di Provinsi Nusa Tenggara Timur (jiwa), 2016-2020..... <i>Population by Regency/Municipality in Nusa Tenggara Timur Province (people), 2016-2020.....</i>	405 405
13.2	Laju Pertumbuhan Produk Domestik Regional Bruto Atas Dasar Harga Konstan 2010 Menurut Kabupaten/Kota di Provinsi Nusa Tenggara Timur (persen), 2016-2020 .....	406
	<i>Growth Rate of Gross Regional Domestic Product at 2010 Constant Market Prices by Regency/Municipality in Nusa Tenggara Timur Province (percent), 2016-2020 .....</i>	406
13.3	Jumlah Penduduk Miskin Menurut Kabupaten/Kota di Provinsi Nusa Tenggara Timur (ribu jiwa), 2016-2020..... <i>Number of Poor People by Regency/Municipality in Nusa Tenggara Timur Province (thousand people), 2016-2020.....</i>	407 407
13.4	Garis Kemiskinan Menurut Kabupaten/Kota di Provinsi Nusa Tenggara Timur (ribu jiwa), 2016-2020..... <i>Poverty Line by Regency/Municipality in Nusa Tenggara Timur Province (thousand people), 2016-2020.....</i>	408 408
13.5	Persentase Penduduk Miskin Menurut Kabupaten/Kota di Provinsi Nusa Tenggara Timur (ribu jiwa), 2016-2020..... <i>Percentage of Poor People by Regency/Municipality in Nusa Tenggara Timur Province (thousand people), 2016-2020.....</i>	409 409
13.6	Indeks Kedalaman Kemiskinan Menurut Kabupaten/Kota di Provinsi Nusa Tenggara Timur, 2016-2020..... <i>Poverty Gap Index by Regency/Municipality in Nusa Tenggara Timur Province, 2016-2020 .....</i>	410 410
13.7	Indeks Keparahan Kemiskinan Menurut Kabupaten/Kota di Provinsi Nusa Tenggara Timur, 2016-2020..... <i>Poverty Severity Index by Regency/Municipality in Nusa Tenggara Timur Province, 2016-2020 .....</i>	411 411
13.8	Indeks Pembangunan Manusia (IPM) Menurut Kabupaten/Kota di Provinsi Nusa Tenggara Timur, 2016-2020.....	412

	Halaman Page
<i>Human Development Index by Regency/Municipality in Nusa Tenggara Timur Province, 2016-2020</i> .....	412
13.9 Komponen Indeks Pembangunan Manusia (IPM) Menurut Kabupaten/Kota di Provinsi Nusa Tenggara Timur, 2020 .....	413
<i>Component of Human Development Index by Regency/Municipality in Nusa Tenggara Timur Province, 2020</i> .....	413
13.10 Indeks Kemahalan Konstruksi (IKK) Menurut Kabupaten/Kota di Provinsi Nusa Tenggara Timur, 2016-2020 .....	414
<i>Construction Costline Index by Regency/Municipality in Nusa Tenggara Timur Province, 2016-2020</i> .....	414





## DAFTAR GAMBAR/LIST OF FIGURES

		Halaman <i>Page</i>
1.1	Luas Daerah menurut Kecamatan (%), 2020..... <i>Area of Subdistrict (%), 2020 .....</i>	6 6
1.2	Rata-rata Suhu Udara Menurut Bulan di Kota Kupang (OC), 2020..... <i>Average Temperature by Month in Kupang Municipality (OC), 2020.....</i>	7 7
2.1	Jumlah Satuan Lingkungan Setempat (Rukun Warga dan Rukun Tetangga) Menurut Kecamatan di Kota Kupang, 2020 .....	27
	<i>Number of Neighbourhood and Administration Unit at Lowest Level by Subdistrict in Kupang Municipality, 2020 .....</i>	27
2.2	Jumlah Anggota Dewan Perwakilan Rakyat Daerah Menurut Tingkat Pendidikan di Kota Kupang, 2020.. .....	28
	<i>Number of Members of The Regional House of Representatives by Educational Level in Kupang Municipality, 2020.....</i>	28
3.1	Jumlah Penduduk Menurut Kecamatan di Kota kupang, 2020 .....	48
	<i>Population by Subdistrict in Kupang Municipality, 2020 .....</i>	48
3.2	Distribusi Persentase Penduduk Menurut Kecamatan di Kota Kupang, 2020 .....	49
	<i>Distribution of Population by Subdistrict in Kupang Municipality, 2020 .....</i>	49
4.1	Jumlah Kelurahan yang Memiliki Fasilitas Sekolah Menurut Kecamatan dan Tingkat Pendidikan di Kota Kupang, 2020 .....	82
	<i>Number of Villages1 Having Educational Facilities by Subdistrict and Educational Level in Kupang Municipality, 2020.....</i>	82
4.2	Jumlah Kelurahan Yang Memiliki Sarana Kesehatan Menurut Kecamatan di Kota Kupang, 2020 .....	83
	<i>Number of Villages Having Health Facilities by Subdistrict in Kupang Municipality, 2020.....</i>	83
5.1	Produksi Tanaman Sayuran Menurut Jenis Tanaman (kuintal) di Kota Kupang, 2020 .....	190
	<i>Production of Vegetables by Kind of Plant (quintal) in Kupang Municipality, 2020... .....</i>	190

	Halaman Page	
5.2	Produksi Perkebunan Menurut Jenis Tanaman (ton) di Kota Kupang, 2020 .....	191
	<i>Production of Estate by Type of Crops (ton) in Kupang Municipality, 2020.....</i>	191
6.1	Jumlah Pelanggan Listrik Menurut Kecamatan di Kota Kupang, 2020 .....	253
	<i>Number of Electricity Customers by Subdistrict in Kupang Municipality, 2020.....</i>	253
6.2	Jumlah Pelanggan Air Bersih Menurut Jenis Pelanggan di Kota Kupang, 2019... ..	254
	<i>Number of Water Customer by Type of Customers in Kupang Municipality, 2019.....</i>	254
7.1	Jumlah Rumah Makan/Restoran Menurut Kecamatan di Kota Kupang, 2017–2020 .....	270
	<i>Number of Restaurants by Subdistrict in Kupang Municipality, 2017–2020 .....</i>	270
7.2	Jumlah Hotel Menurut Klasifikasi di Kota Kupang, 2020... ..	271
	<i>Number of Hotel by Classification in Kupang Municipality, 2020.....</i>	271
8.1	Distribusi Persentase Produk Domestik Regional Bruto Atas Dasar Harga Berlaku Menurut Lapangan Usaha Kota Kupang, 2020 .....	285
	<i>Percentage Distribution of Gross Regional Domestic Product at Current Market Prices by Industry Kupang Municipality, 2020.....</i>	285
8.2	Laju Pertumbuhan Produk Domestik Regional Bruto Atas Dasar Harga Konstan 2010 Kota Kupang(persen), 2017–2020... ..	286
	<i>Growth Rate of Gross Regional Domestic Product at 2010 Constant Market Prices Kupang Municipality (percent), 2017–2020... ..</i>	286
9.1	Jumlah Koperasi Menurut Jenisnya di Kota Kupang, 2020.....	325
	<i>Number of Cooperative by Types in Kupang Municipality, 2020.....</i>	325
10.1	Jumlah Pesawat dan Penumpang yang Datang Melalui Bandara Eltari, 2020 .....	339
	<i>Number of Aircraft and Passenger Arrival via Eltari Airport, 2020.....</i>	339
11.1	Perkembangan Inflasi Kota Kupang Menurut Bulan di Kota Kupang, 2019-2020.....	364

	Halaman Page
<i>Inflation Rate Developments by Month in Kupang Municipality, 2019-2020</i> .....	364
12.1 Pengeluaran Rata-rata per Kapita Sebulan Menurut Kelompok Makanan di Kota Kupang (rupiah), 2020.....	384
<i>Average Expenditure per Capita per Month by Food Group in Kupang Municipality (rupiah), 2020</i> .....	384
13.1 Jumlah Penduduk Menurut Kabupaten/Kota di Provinsi Nusa Tenggara Timur (jiwa), 2020.....	404
<i>Population by Regency/Municipality in Nusa Tenggara Timur Province (people), 2020</i> .....	404



## PENJELASAN UMUM/EXPLANATORY NOTES

*Tanda-tanda, satuan-satuan dan lain-lainnya yang digunakan dalam publikasi ini adalah sebagai berikut:*

1. **TANDA-TANDA:**

- Data tidak tersedia : ...
- Tidak ada atau nol : -
- Data dapat diabaikan : 0
- Tanda Desimal : ,
- Data tidak dapat ditampilkan : NA
- Angka perkiraan : e
- Angka Sementara : \*
- Angka sangat sementara : \*\*
- Angka diperbaiki : †

2. **SATUAN/UNITS :**

- Kilometer: 1000 m
- Lusin: 12 buah
- Ton: 1000 kg
- Zak : 40 kg
- Kw (kwintal) : 100 kg
- Liter : 1000 cc
- Liter (beras) : 0.80 kg
- Buah, bungkus, butir, helai, kg, meter

3. **SUMBER DATA :**

*Data yang ada dalam penerbitan ini adalah data primer dan data sekunder. Data primer merupakan data yang dihasilkan dari kegiatan Badan Pusat Statistik; data sekunder merupakan data yang bersumber dari dinas/instansi terkait dan dikumpulkan langsung oleh petugas Badan Pusat Statistik.*

<https://kupangkota.bps.go.id>

## DAFTAR SINGKATAN/ LIST OF ABBREVIATIONS

SI	: Stasiun Iklim
SIMPK	: Stasiun Meteorologi Pertanian Khusus
t.t	: Tempat tidur
BCG	: Bacillus Calmette Guerin
DPT	: Difteri, Pertusis, Tetanus
TT	: Tetanus Toxoid
IOT	: Industri Obat Tradisional/ <i>Traditional Medicine Industry</i>
IKOT	: Industri Kecil Obat Tradisional/ <i>Traditional Medicine Small</i>
Alkes	: Alat kesehatan/ <i>Health Kits</i>
PKRT	: Perbekalan Kesehatan Rumah tangga/ <i>Household Health Logistics</i>
Kompl	: Komplemen/ <i>Complement</i>
IRTP	: Industri Pangan Produksi Rumah Tangga/ <i>Foods Home Industry</i>
PBF	: Pedagang Besar Farmasi/ <i>Pharmacy Whole-seller</i>
GFK	: Gudang Farmasi Kab/Kota/Regency/ <i>Municipality Pharmacy Warehouse</i>
RB	: Rumah Bersalin/ <i>Delivery House</i>
Pustu	: Puskesmas pembantu/ <i>Auxiliary Public Health Center</i>
BP	: Balai Pengobatan/ <i>Polyclinic</i>
TPS	: Tempat Pembuangan Sementara / <i>landfill</i>
Jamkesmas	: Jaminan kesehatan masyarakat miskin/ <i>Poor public health insurance</i>
PJKMU	: Program Jaminan Kesehatan Masyarakat Umum
SIUP	: Surat Ijin Usaha Perdagangan/ <i>Trading Permission Letter</i>
TDP	: Tanda Daftar Perusahaan/ <i>Company Registration Identity</i>
API	: Angka Pengenal Importir/ <i>Importer's Identity Number</i>





# BAB

Chapter

# 1

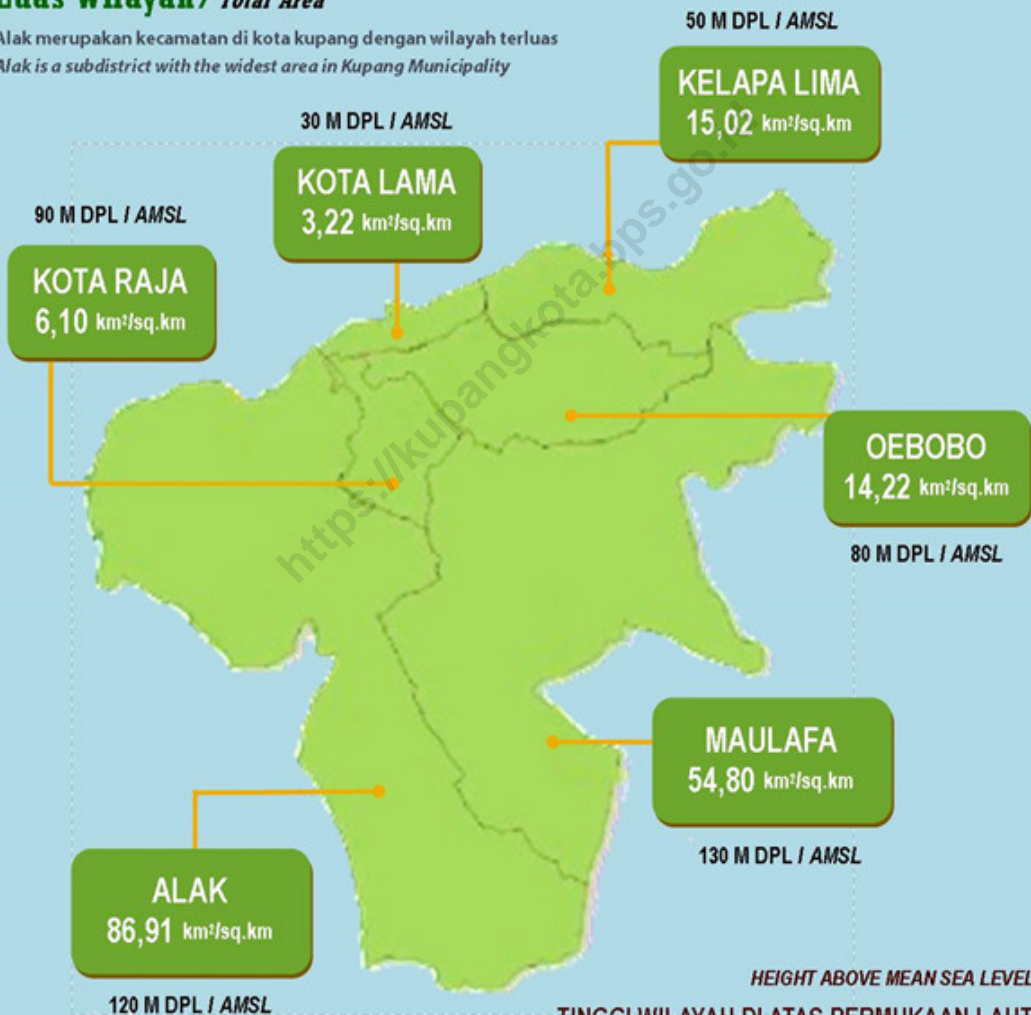
## GEOGRAFI DAN IKLIM

Geography and Climate

### Luas Wilayah / Total Area

Alak merupakan kecamatan di kota kupang dengan wilayah terluas

*Alak is a subdistrict with the widest area in Kupang Municipality*



HEIGHT ABOVE MEAN SEA LEVEL

### TINGGI WILAYAH DI ATAS PERMUKAAN LAUT

Maulafa merupakan kecamatan di kota kupang dengan wilayah tertinggi di atas permukaan laut  
*Maulafa is a subdistrict with the highest area above mean sea level in Kupang Municipality*



**PENJELASAN TEKNIS**

1. Kota Kupang merupakan pusat pemerintahan di Provinsi NTT yang terletak di bagian tenggara Provinsi.
2. Secara astronomis, Kota Kupang terletak antara:
  - $10^{\circ} 36' 14''$  -  $10^{\circ} 39' 58''$  Lintang Selatan
  - $123^{\circ} 32' 23''$  -  $123^{\circ} 37' 01''$  Bujur Timur
3. Berdasarkan wilayahnya, batas-batas Kota Kupang adalah:
  - Timur: Kecamatan Kupang Tengah dan Taebenu Kabupaten Kupang
  - Barat: Kecamatan Kupang Barat dan Selat Semau
  - Utara: Teluk Kupang
  - Selatan: Kecamatan Kupang Barat dan Nekamese
4. Kota Kupang yang memiliki luas 180,27 Km<sup>2</sup> terdiri dari 6 Kecamatan. Secara geologis wilayah ini terdiri dari pembentukan tanah dari bahan keras dan bahan non vulkanis. Bahan-bahan mediteran/rencina/liotsol terdapat di semua kecamatan.
5. Topografi
  - Daerah tertinggi di atas permukaan laut di bagian selatan 100-350 meter.
  - Daerah terendah di atas

**TECHNICAL NOTES**

1. *Kupang Municipality is the center of Government of the Province of East Nusa Tenggara which located in south east of the province.*
2. *Astronomically, the Municipality of Kupang is located between:*
  - $10^{\circ} 36' 14''$  -  $10^{\circ} 39' 58''$  Sout Latitude
  - $123^{\circ} 32' 23''$  -  $123^{\circ} 37' 01''$  East Longitude
3. *Base on its territory, the border of the Kupang Municipality are:*
  - East: Central Kupang and Taebenu Subdistrict of Kupang Regency
  - West: West Kupang Subdistrict of Kupang regency and Semau Bay
  - North : Kupang Bay
  - South: west Kupang and Nekamese Subdistrict of Kupang regency
4. *Kupang Municipality with 180,27 Km<sup>2</sup> of total area is consist of 6 Subdistrict. Geologically, the condition of the area are land forming consist of hard and non volcano matters mediteran/rencina/liotsol founded in entire Subdistrict.*
5. *Topography :*
  - *The highest area above the sea level at southern : 100-350 meter.*
  - *The lowest area above the sea*

- permukaan laut di bagian utara : 0-50 meter
- Tingkat kemiringan : 15 persen.

- level at northern : 0-50 metres.*
- *The slope level : 15 percent.*

<https://kupangkota.bps.go.id>

## ULASAN

### **Keadaan Geografi**

Kota Kupang terdiri dari enam kecamatan dan 51 kelurahan. Kecamatan yang terluas adalah Kecamatan Alak dengan luas 86,91 km<sup>2</sup> sedangkan kecamatan dengan luas wilayah terkecil adalah Kecamatan Kota Lama yaitu sebesar 3,22 km<sup>2</sup>.

Kecamatan dengan daerah tertinggi di atas permukaan laut terletak di Maulafa sedangkan kecamatan dengan daerah terendah di atas permukaan laut adalah Kota Lama.

### **Keadaan Iklim**

Iklim yang tidak menentu di Kota Kupang merupakan masalah umum. Dalam setahun musim kemarau relatif lebih panjang dari pada musim penghujan.

Pada tahun 2020 temperatur udara terendah adalah 21,5 °C yang terjadi pada bulan Agustus sedangkan temperatur tertinggi adalah 34,7 °C pada bulan September. Curah hujan tertinggi adalah 412 mm pada bulan Januari dengan jumlah hari hujan sebanyak 23 hari.

## DESCRIPTION

### **Geographical Conditions**

*Kupang Municipality consist of six subdistricts and 51 villages. The largest subdistrict is Alak which has 86,91 km<sup>2</sup> land areas while the smallest subdistrict is Kota Lama which has 3,22 km<sup>2</sup> land areas.*

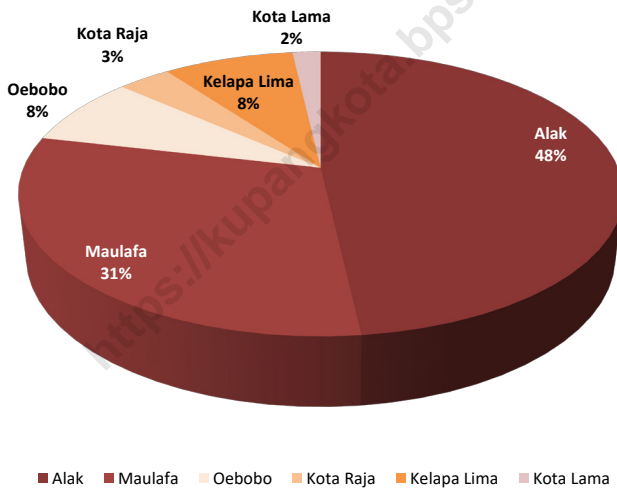
*Subdistrict which has has the highest area above the sea level is located in Maulafa while the lowest area above the sea level is located in Kota Lama subdistrict.*

### **Climate Conditions**

*Uncertain climate is a general problem in Kupang Municipality. The dry season relatively longer than the rain season in one year.*

*The lowest temperature in 2020 is 21,5 °C which is happened in August and the highest is 34,7 °C in September. The highest rainfall rate is 412 mm in January with 23 rainy days.*

**Gambar 1.1** Luas Daerah menurut Kecamatan (%), 2020  
**Figures 1.1** Area of Subdistrict (%), 2020

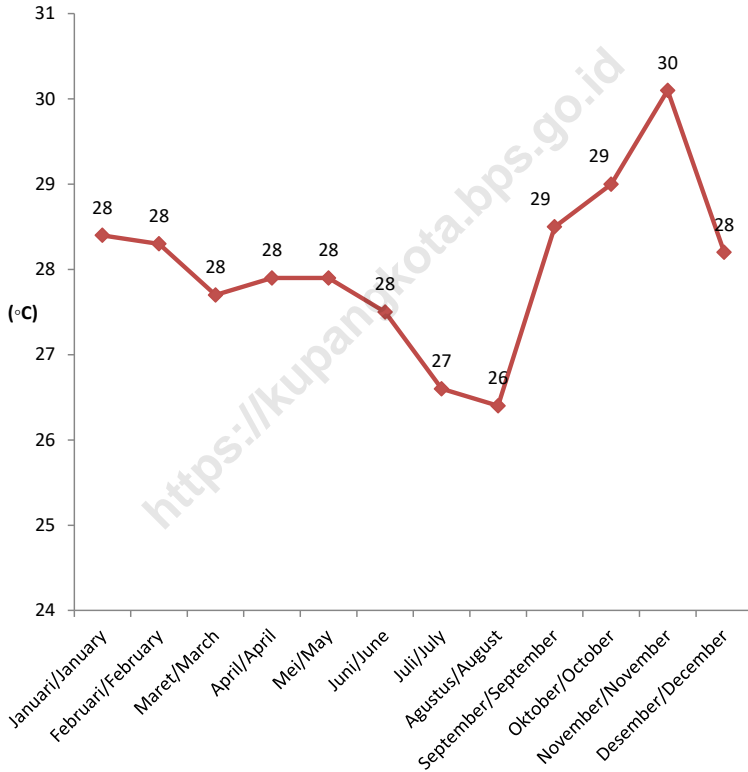


Sumber/Source : <sup>1</sup>Berdasarkan data Badan Pertanahan Nasional Provinsi NTT tahun 2017/*Based on National Land Board of Nusa Tenggara Timur Province 2017*

<sup>2</sup>Berdasarkan data Badan Informasi Geospasial (BIG)/*Based on data from Geospatial Information Agency*

**Gambar**  
**Figures** 1.2

**Rata-rata Suhu Udara Menurut Bulan di Kota Kupang (°C),  
2020**  
**Average Temperature by Month in Kupang Municipality  
(°C), 2020**



Sumber/Source : Stasiun Klimatologi Kota Kupang/ *Climatology Kupang Station*



## 1.1 KEADAAN GEOGRAFI GEOGRAPHY CONDITION

**Tabel** 1.1.1 **Luas Daerah, dan Jumlah Pulau Menurut Kecamatan di Kota Kupang, 2020**  
**Table** 1.1.1 **Total Area and Number of Islands by Subdistrict in Kupang Municipality, 2020**

Kecamatan Subdistrict	Ibukota Kecamatan Capital of Subdistrict	Luas <sup>1</sup> Total Area <sup>1</sup> (km <sup>2</sup> /sq.km)
(1)	(2)	(3)
Alak	Penkase Oeleta	86,91
Maulafa	Maulafa	54,80
Oebobo	Oebobo	14,22
Kota Raja	Kota Raja	6,10
Kelapa Lima	Kelapa Lima	15,02
Kota Lama	Kota Lama	3,22
<b>Kota Kupang Kupang Municipality</b>	<b>Kupang</b>	<b>180,27</b>

Lanjutan Tabel/*Continued Table* 1.1.1

Kecamatan <i>Subdistrict</i>	Persentase terhadap Luas Wilayah Kota Kupang <i>Percentage to Subdistrict's Area</i>	Jumlah Pulau <i>Number of Islands<sup>2</sup></i>
(1)	(3)	(4)
Alak	48,21	-
Maulafa	30,40	-
Oebobo	7,88	-
Kota Raja	3,38	-
Kelapa Lima	8,33	-
Kota Lama	1,80	-
<b>Kota Kupang <i>Kupang Municipality</i></b>	<b>100,00</b>	<b>1</b>

Catatan/*Note*: <sup>1</sup>Berdasarkan data Badan Pertanahan Nasional Provinsi NTT tahun 2017/*Based on National Land Board of Nusa Tenggara Timur Province 2017*

<sup>2</sup>Berdasarkan data Badan Informasi Geospasial (BIG)/*Based on data from Geospatial Information Agency*

**Tabel** 1.1.2 **Tinggi Wilayah dan Jarak ke Ibukota Menurut Kecamatan di Kota Kupang, 2020**  
**Table** *Altitude and Distance to The Capital by Subdistrict in Kupang Municipality, 2020*

Kecamatan Subdistrict	Tinggi Wilayah (mdpl) Altitude (m a.s.l)	Jarak ke Ibukota Distance to the Capital
(1)	(2)	(3)
Alak	120	11,50
Maulafa	130	4,90
Oebobo	80	3,90
Kota Raja	90	5,00
Kelapa Lima	50	0,85
Kota Lama	30	4,20
<b>Kota Kupang Kupang Municipality</b>	<b>85</b>	<b>-</b>

Catatan/Note: <sup>1</sup>Tinggi wilayah adalah ketinggian kantor bupati/walikota yang dihitung menggunakan data Digital Elevation Model Nasional (DEMNAS), Badan Informasi Geospasial (BIG) / *The altitude data are measured by the altitude of Regent/ Mayor's office using Digital Elevation Model Nasional data from Geospatial Information Agency*

**Tabel**  
**Table** 1.1.3**Luas Wilayah Menurut Kelurahan di Kecamatan Alak, 2020**  
**Total Area by Village in Alak Subdistrict, 2020**

<b>Kelurahan</b> <b>Villages</b>	<b>Luas (km<sup>2</sup>)</b> <b>Total Area (sq. km)</b>	<b>Persentase</b> <b>Percentage</b>
(1)	(2)	(3)
Naioni	35,75	41,13
Manulai II	19,74	22,71
Batuplat	7,54	8,68
Alak	9,31	10,71
Manutapen	1,15	1,32
Mantasi	0,12	0,14
Fatufeto	0,41	0,47
Nunhila	0,38	0,44
Nunbaun Delha	0,51	0,59
Nunbaun Sabu	0,72	0,83
Namosain	2,16	2,49
Penkase Oeleta	9,12	10,49
<b>Kecamatan Alak</b> <b>Alak Subdistrict</b>	<b>86,91</b>	<b>100</b>

Catatan/Note: ...

Sumber/Source: <sup>1</sup>Berdasarkan data Badan Pertanahan Nasional Provinsi NTT tahun 2017/*Based on National Land Board of Nusa Tenggara Timur Province 2017*<sup>2</sup>Berdasarkan data Badan Informasi Geospasial (BIG)/*Based on data from Geospatial Information Agency*

**Tabel** 1.1.4 **Luas Wilayah Menurut Kelurahan di Kecamatan Maulafa, 2020**  
**Table** 1.1.4 **Total Area by Village in Maulafa Subdistrict, 2020**

Kelurahan Villages	Luas (km <sup>2</sup> ) Total Area (sq. km)	Persentase Percentage
(1)	(2)	(3)
Fatukoa	15,71	28,67
Sikumana	3,36	6,13
Bello	5,61	10,24
Kolhua	10,75	19,62
Penfui	9,30	16,96
Naimata	4,88	8,90
Maulafa	2,70	4,93
Oepura	1,67	3,05
Naikolan	0,82	1,50
<b>Kecamatan Maulafa Maulafa Subdistrict</b>	<b>54,80</b>	<b>100</b>

Catatan/Note: ...

Sumber/Source: <sup>1</sup>Berdasarkan data Badan Pertanahan Nasional Provinsi NTT tahun 2017/*Based on National Land Board of Nusa Tenggara Timur Province 2017*

<sup>2</sup>Berdasarkan data Badan Informasi Geospasial (BIG)/*Based on data from Geospatial Information Agency*

**Tabel**  
**Table** 1.1.5**Luas Wilayah Menurut Kelurahan di Kecamatan Oebobo, 2020**  
**Total Area by Village in Oebobo Subdistrict, 2020**

Kelurahan Villages	Luas (km <sup>2</sup> ) Total Area (sq. km)	Persentase Percentage
(1)	(2)	(3)
Oetete	0,30	2,11
Oebobo	1,86	13,08
Fatululi	1,49	10,48
Oebufu	1,97	13,85
Tuak Daun Merah	1,20	8,44
Kayu Putih	1,57	11,04
Liliba	5,83	41,00
<b>Kecamatan Oebobo Oebobo Subdistrict</b>	<b>14,22</b>	<b>100</b>

Catatan/Note: ...

Sumber/Source: <sup>1</sup>Berdasarkan data Badan Pertanahan Nasional Provinsi NTT tahun 2017/*Based on National Land Board of Nusa Tenggara Timur Province 2017*<sup>2</sup>Berdasarkan data Badan Informasi Geospasial (BIG)/*Based on data from Geospatial Information Agency*

**Tabel**  
**Table** 1.1.6**Luas Wilayah Menurut Kelurahan di Kecamatan Kota Raja,  
2020**  
**Total Area by Village in Kota Raja Subdistrict, 2020**

Kelurahan Villages	Luas (km <sup>2</sup> ) Total Area (sq. km)	Persentase Percentage
(1)	(2)	(3)
Bakunase	0,73	11,97
Bakunase II	1,00	16,40
Airnona	0,82	13,44
Naikoten I	1,08	17,70
Naikoten II	0,97	15,90
Kuanino	0,66	10,82
Nunleu	0,51	8,36
Fontein	0,33	5,41
<b>Kecamatan Kota Raja Kota Raja Subdistrict</b>	<b>6,10</b>	<b>100</b>

Catatan/Note: --

Sumber/Source: <sup>1</sup>Berdasarkan data Badan Pertanahan Nasional Provinsi NTT tahun 2017/*Based on National Land Board of Nusa Tenggara Timur Province 2017*<sup>2</sup>Berdasarkan data Badan Informasi Geospasial (BIG)/*Based on data from Geospatial Information Agency*

**Tabel**  
**Table** 1.1.7

**Luas Wilayah Menurut Kelurahan di Kecamatan Kelapa Lima, 2020**  
**Total Area by Village in Kelapa Lima Subdistrict, 2020**

<b>Kelurahan</b> <b>Villages</b>	<b>Luas (km<sup>2</sup>)</b> <b>Total Area (sq. km)</b>	<b>Persentase</b> <b>Percentage</b>
(1)	(2)	(3)
Kelapa Lima	2,57	17,11
Oesapa	4,83	32,16
Oesapa Barat	1,62	10,78
Oesapa Selatan	0,77	5,13
Lasiana	5,23	34,82
<b>Kecamatan Kelapa Lima</b> <b>Kelapa Lima Subdistrict</b>	<b>15,02</b>	<b>100</b>

Catatan/Note: ...

Sumber/Source: <sup>1</sup>Berdasarkan data Badan Pertanahan Nasional Provinsi NTT tahun 2017/*Based on National Land Board of Nusa Tenggara Timur Province 2017*

<sup>2</sup>Berdasarkan data Badan Informasi Geospasial (BIG)/*Based on data from Geospatial Information Agency*



**Tabel**  
**Table** 1.1.8**Luas Wilayah Menurut Kelurahan di Kecamatan Kota Lama, 2020**  
**Total Area by Village in Kota Lama Subdistrict, 2020**

Kelurahan Villages	Luas (km <sup>2</sup> ) Total Area (sq. km)	Persentase Percentage
(1)	(2)	(3)
Airmata	0,31	9,63
Lahi Lai Bissi Kopan	0,20	6,21
Bonipoi	0,09	2,80
Merdeka	0,25	7,76
Solor	0,14	4,35
Todekisar	0,17	5,28
Oeba	0,60	18,63
Fatubesi	0,24	7,45
Nefonaek	0,34	10,56
Pasir Panjang	0,88	27,33
<b>Kecamatan Kota Lama Kota Lama Subdistrict</b>	<b>3,22</b>	<b>100</b>

Catatan/Note: --

Sumber/Source: <sup>1</sup>Berdasarkan data Badan Pertanahan Nasional Provinsi NTT tahun 2017/*Based on National Land Board of Nusa Tenggara Timur Province 2017*<sup>2</sup>Berdasarkan data Badan Informasi Geospasial (BIG)/*Based on data from Geospatial Information Agency*

## 1.2 IKLIM CLIMATE

**Tabel** 1.2.1 **Rata-rata Suhu dan Kelembaban Udara Menurut Bulan di Kota Kupang, 2020**  
**Table** 1.2.1 **Average Temperature and Humidity by Month in Kupang Municipality, 2020**

Bulan Month (1)	Suhu Udara/ Temperature (°C)			Rata-rata Kelembaban Udara Average Humidity (%) (5)
	Maksimum Maximum (2)	Minimum Minimum (3)	Rata-rata Average (4)	
Januari/January	31,7	25,9	28,4	85
Februari/February	31,9	25,6	28,3	85
Maret/March	32,0	24,7	27,7	86,1
April/April	32,8	24,4	27,9	82
Mei/May	32,8	25,0	27,9	77
Juni/June	33,2	23,8	27,5	72
Juli/July	32,7	22,7	26,6	70
Agustus/August	33,2	21,5	26,4	71
September/September	34,7	23,4	28,5	66
Oktober/October	34,3	24,4	29,0	71
November/November	34,5	25,6	30,1	73
Desember/December	31,7	25,2	28,2	83

Catatan/Note: -

Sumber/Source: Stasiun Klimatologi Kota Kupang/Climatology Kupang Station

**Tabel**  
**Table** 1.2.2

**Rata-Rata Tekanan Udara, Kecepatan Angin dan  
Penyinaran Matahari Menurut Bulan di Kota Kupang,  
2020**  
*Average Atmospheric Pressure, Wind Velocity and  
Duration of Sunshine by Month in Kupang Municipality,  
2020*

<b>Bulan Month</b>	<b>Tekanan Udara Atmospheric Pressure (mb)</b>	<b>Kecepatan Angin Wind Velocity (knots)</b>	<b>Penyinaran Matahari Duration of Sunshine (%)</b>
(1)	(2)	(3)	(4)
Januari/January	1 006,9	3,6	65
Februari/February	1 008,0	3,3	68,9
Maret/March	1 008,3	2,6	70
April/April	1 009,2	8,8	89
Mei/May	1 009,6	5,7	76
Juni/June	1 010,4	6,1	98
Juli/July	1 010,2	6,5	97
Agustus/August	1 010,7	5,2	98
September/September	1 009,9	5,9	96
Oktober/October	1 008,8	4,3	89
November/November	1 010,4	3,4	90
Desember/December	1 005,6	5,5	62

Catatan/Note: ...

Sumber/Source: Stasiun Klimatologi Kota Kupang/Climatology Kupang Station

**Tabel**  
**Table** 1.2.3

**Jumlah Curah Hujan dan Hari Hujan Menurut Bulan di Kota Kupang, 2020**  
**Amount of Precipitation and Number of Rainy Days by Month in Kupang Municipality, 2020**

Bulan Month	Curah Hujan Precipitation (mm <sup>3</sup> )	Hari Hujan Rainy Days
(1)	(2)	(3)
Januari/January	273	19,0
Februari/February	226	15,0
Maret/March	247	13,0
April/April	91	7,0
Mei/May	24	4,0
Juni/June	0	0,0
Juli/July	0	0,0
Agustus/August	0	0,0
September/September	0	0,0
Oktober/October	36	7,0
November/November	38	8,0
Desember/December	308	18,0

Catatan/Note: - : tidak ada hari hujan / no rainy days; 0: terjadi hujan tapi tidak terukur / data were not measured  
Sumber/Source: Stasiun Klimatologi Kota Kupang/Climatology Kupang Station

**Tabel** 1.2.4 **Rata-rata Suhu Udara Menurut Bulan di Kota Kupang (°C), 2016-2020**  
**Table** 1.2.4 **Average Temperature by Month in Kupang Municipality (°C), 2016-2020**

<b>Bulan Month</b>	<b>2016</b>	<b>2017</b>	<b>2018</b>	<b>2019</b>	<b>2020</b>
<b>(1)</b>	<b>(2)</b>	<b>(3)</b>	<b>(4)</b>	<b>(5)</b>	<b>(6)</b>
Januari/January	28,8	27,80	27,5	27,6	28,4
Februari/February	28,3	26,50	27,5	28,0	28,3
Maret/March	28,3	26,90	27,5	27,4	27,7
April/April	28,9	27,40	27,9	27,9	27,9
Mei/May	28,3	27,80	28,1	27,6	27,9
Juni/June	28,0	26,10	27,2	26,5	27,5
Juli/July	27,2	27,00	26,4	25,9	26,6
Agustus/August	26,8	27,10	26,3	25,7	26,4
September/September	28,1	26,90	27,3	26,1	28,5
Oktober/October	29,4	28,99	28,0	27,4	29,0
November/November	29,9	28,97	28,9	29,2	30,1
Desember/December	28,5	28,20	28,5	29,2	28,2

Catatan/Note: ...

Sumber/Source: Stasiun Klimatologi Kota Kupang/Climatology Kupang Station

**Tabel  
Table 1.2.5**

**Rata-Rata Penyinaran Matahari Menurut Bulan di Kota  
Kupang (%), 2016-2020**  
*Average Duration of Sunshine by Month in Kupang  
Municipality (%), 2016-2020*

<b>Bulan Month</b>	<b>2016</b>	<b>2017</b>	<b>2018</b>	<b>2019</b>	<b>2020</b>
<b>(1)</b>	<b>(2)</b>	<b>(3)</b>	<b>(4)</b>	<b>(5)</b>	<b>(6)</b>
Januari/January	83	55	30	44	65
Februari/February	70	56	70	80	68,9
Maret/March	83	45	77	67	70
April/April	90	79	93	72	89
Mei/May	90	93	96	90	76
Juni/June	87	81	93	87	98
Juli/July	94	89	95	97	97
Agustus/August	90	90	88	96	98
September/September	91	94	98	100	96
Oktober/October	85	90	94	98	89
November/November	91	65	71	97	90
Desember/December	57	55	60	82	62

Catatan/Note: ---

Sumber/Source: Stasiun Klimatologi Kota Kupang/Climatology Kupang Station



**BAB**  
Chapter  
**2**

**PEMERINTAHAN**  
**GOVERNMENT**







**PENJELASAN TEKNIS**

1. Kota Kupang menjadi Kotamadya berdasarkan Undang-undang No. 5 tahun 1996 tentang Pembentukan Kotamadya Daerah Tingkat II Kupang yang tertuang dalam lembaran Negara RI Nomor 3632 tahun 1996. Pembentukan Kotamadya Daerah Tingkat II Kupang diresmikan oleh Mendagri RI Moh. Yogi SM pada tanggal 25 April 1996.
2. Kota Kupang mempunyai 51 Desa/Kelurahan yang terbagi dalam 6 Kecamatan. Desa/Kelurahan tersebut terbagi lagi menjadi 424 RW/RK, dan 1.315 RT yang merupakan pemerintahan dalam wilayah yang lebih kecil.

**TECHNICAL NOTES**

1. *Kupang Municipality become the Municipality based on a UU No. 5 Th. 1996 about the Establishment of the Municipality of Kupang, that was poured into the government official gazette of the Republic Indonesia No. 3632 of 1996. The Establishment of the municipality of Kupang was officially declared by Minister for Internal Affairs of Republic of Indonesia, Moh. Yogi SM on 25 April 1996.*
2. *The Municipality of Kupang has 51 villages which divided into 6 Subdistrict. Those villages are divided into 424 RW/RK, and 1.316 RT that represent the government in a smaller area.*

**ULASAN****DESCRIPTION****Wilayah Administratif**

Kota Kupang mempunyai 51 Kelurahan yang terbagi dalam 6 Kecamatan. Kelurahan tersebut terbagi lagi menjadi 430 RW/RK dan 1.334 RT.

**Dewan Perwakilan Rakyat Daerah**

Jumlah wakil rakyat yang duduk di lembaga legislatif, yaitu Dewan Perwakilan Rakyat Daerah (DPRD) Kota Kupang sebanyak 40 orang, hanya delapan orang yang berjenis kelamin wanita. Terdapat 30 Keputusan DPRD Kota Kupang pada tahun 2020 yang terdiri dari 3 Peraturan Daerah, 18 Keputusan Dewan, 2 Keputusan Pimpinan, dan 7 Keputusan Badan Musyawarah.

**Pegawai Negeri Sipil**

Jumlah PNS di Kota Kupang pada tahun 2020 adalah sebanyak 5.096 orang menurun dari tahun 2019 yang berjumlah 5.324. Disebutkan salah satu faktornya adalah adanya sejumlah pegawai yang mengalami pensiun.

**Administrative Area**

*The Municipality of Kupang has 51 villages which divided into 6 Subdistrict. Those villages are divided into 430 RW/RK and 1.334 RT.*

**The Regional House of Representative**

*Number of house of representative member in the legislative, DPRD of Kupang Municipality, is 40 members, only eight of them are female. There are 30 Parliament's Legislative Decisions in Kupang Municipality in 2020 consist of 3 Local Regulation, 18 Representative Decision, 2 Leader Decision, and 7 Steering Comitee Decision.*

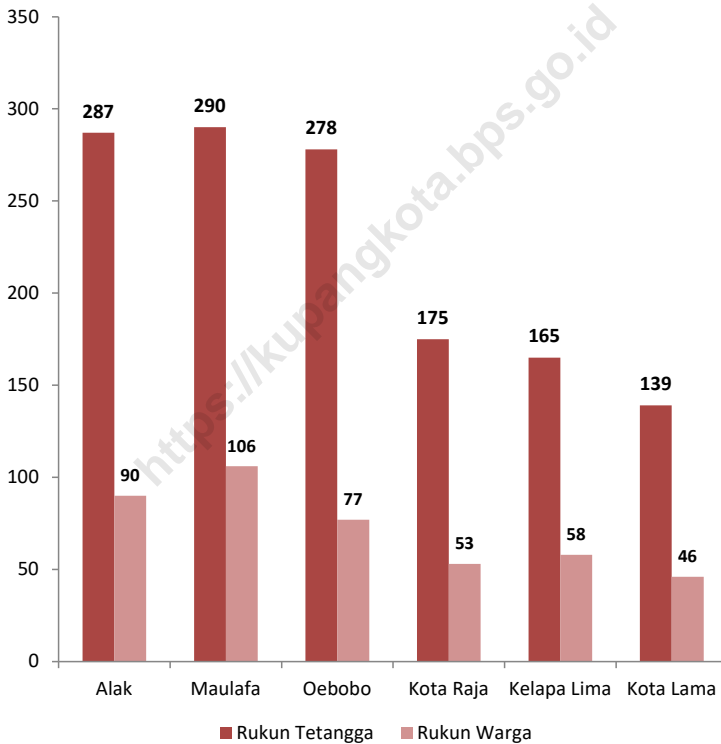
**Civil Servants**

*At 2020, the Number of civil servants in Kupang Municipality was 5.096, decreased from 2019 which was 5.324. Mentioned by related government office that it is due to some of them retired that year.*

**Gambar** 2.1  
**Figures**

**Jumlah Satuan Lingkungan Setempat (Rukun Warga dan Rukun Tetangga) Menurut Kecamatan di Kota Kupang, 2020**

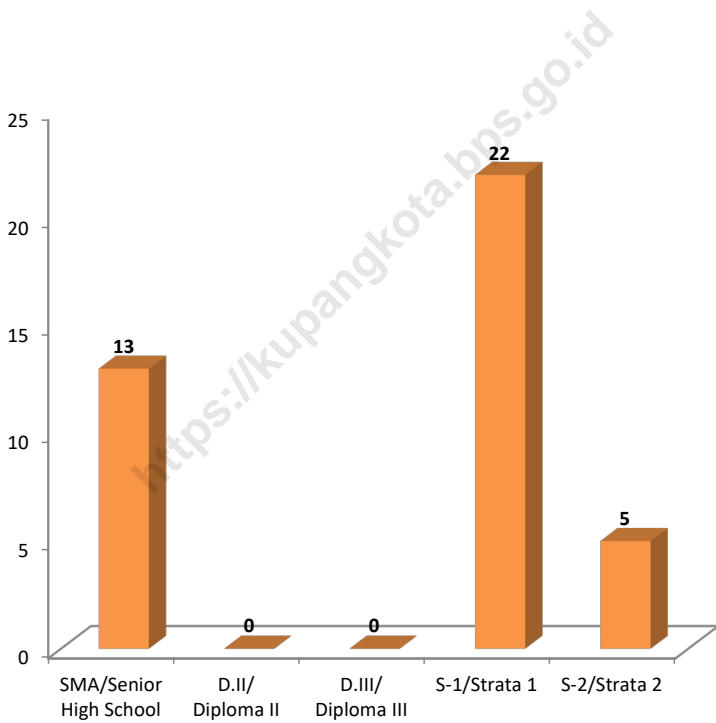
**Number of Neighbourhood and Administration Unit at Lowest Level by Subdistrict in Kupang Municipality, 2020**



Sumber/Source : Bagian Tata Pemerintahan Sekretariat Daerah Kota Kupang/ Regional Secretariat Public Administration Bureau of Kupang Municipality

**Gambar** 2.2  
**Figures**

**Jumlah Anggota Dewan Perwakilan Rakyat Daerah Menurut Tingkat Pendidikan di Kota Kupang, 2020**  
**Number of Members of The Regional House of Representatives by Educational Level in Kupang Municipality, 2020**



Sumber/Source : Sekretariat DPRD Kupang/ Parliament Secretariat of Kupang Municipality

## 2.1 WILAYAH ADMINISTRATIF ADMINISTRATIVE AREA

**Tabel** 2.1.1 **Jumlah Kelurahan Menurut Kecamatan di Kota Kupang, 2016-2020**  
**Table** 2.1.1 **Number of Villages by Subdistrict in Kupang Municipality, 2016-2020**

Kecamatan Subdistrict	2016	2017	2018	2019	2020
(1)	(2)	(3)	(4)	(5)	(6)
Alak	12	12	12	12	12
Maulafa	9	9	9	9	9
Oebobo	7	7	7	7	7
Kota Raja	8	8	8	8	8
Kelapa Lima	5	5	5	5	5
Kota Lama	10	10	10	10	10
<b>Kota Kupang Kupang Municipality</b>	<b>51</b>	<b>51</b>	<b>51</b>	<b>51</b>	<b>51</b>

Catatan/Note: <sup>1</sup> Termasuk kelurahan dan Unit Permukiman Transmigrasi (UPT)/Include Transmigration Settlement Unit  
 Sumber/Source: Peraturan Kepala Badan Pusat Statistik Nomor 1 Tahun 2020 Tanggal 5 Februari 2020 tentang Perubahan Atas Peraturan Kepala Badan Pusat Statistik Nomor 3 Tahun 2019 tentang Kode dan Nama Wilayah Kerja Statistik Tahun 2019  
*Chief Statistician Regulation Number 1/2020, February 5 2020, as a revision of Chief Statistician Regulation Number 3 of 2019 on Code and Name of Regional Level of Data Collection.*

**Tabel**  
**Table** 2.1.2

**Jumlah Satuan Lingkungan Setempat (Rukun Warga dan Rukun Tetangga) Menurut Kecamatan di Kota Kupang, 2020**  
**Number of Neighbourhood and Administration Unit at Lowest Level by Subdistrict in Kupang Municipality, 2020**

<b>Kecamatan</b> <b>Subdistrict</b>	<b>Rukun Tetangga</b> <b>Neighbourhood</b>	<b>Rukun Warga</b> <b>Hamlet</b>
(1)	(2)	(3)
Alak	287	90
Maulafa	290	106
Oebobo	278	77
Kota Raja	175	53
Kelapa Lima	165	58
Kota Lama	139	46
<b>Kota Kupang</b> <b>Kupang Municipality</b>	<b>1 334</b>	<b>430</b>

Sumber/Source: Bagian Tata Pemerintahan Sekretariat Daerah Kota Kupang/ *Regional Secretariat Public Administration Bureau of Kupang Municipality*

## 2.2 SUMBER DAYA MANUSIA HUMAN RESOURCES

**Tabel 2.2.1** Jumlah Pegawai Negeri Sipil Menurut Dinas/Instansi Pemerintah dan Jenis Kelamin di Kota Kupang, 2019-2020  
*Number of Civil Servants by Institution/Office and Sex in Kupang Municipality, 2019-2020*

Kecamatan <i>Subdistrict</i>	2019		Jumlah <i>Total</i>
	Laki-laki <i>Male</i>	Perempuan <i>Female</i>	
(1)	(2)	(3)	(4)
Sekretariat Daerah	101	65	166
Sekretariat DPRD	27	17	44
Sekretariat KORPRI	2	-	2
Sekretariat Panwaslu	7	3	10
Sekretariat KPUD	3	1	4
Inspektorat	21	24	45
Dinas (21 SKPD, selain Dinas Kesehatan)	1 213	2 127	3 340
Badan (7 SKPD)	206	117	323
Satuan (1 SKPD)	101	4	105
Kecamatan (6)	70	30	100
Kelurahan (51)	192	147	339
Dinas Kesehatan dan Puskesmas (10)	94	518	612
RSUD Kota Kupang	37	194	231
Lain-lain (Dirjen Bina Marga, Ombudsman)	2	1	3
<b>Jumlah/Total</b>	<b>2 076</b>	<b>3 248</b>	<b>5 324</b>



Lanjutan Tabel/*Continued Table 2.2.1*

Kecamatan <i>Subdistrict</i>	2020		Jumlah <i>Total</i>
	Laki-laki <i>Male</i>	Perempuan <i>Female</i>	
(1)	(2)	(3)	(4)
Sekretariat Daerah	95	60	155
Sekretariat DPRD	27	17	44
Sekretariat KORPRI	2	-	2
Sekretariat Panwaslu	5	2	7
Sekretariat KPUD	3	1	4
Inspektorat	18	22	40
Dinas (21 SKPD, selain Dinas Kesehatan)	1 147	2 010	3 157
Badan (7 SKPD)	203	117	320
Satuan (1 SKPD)	95	4	99
Kecamatan (6)	71	31	102
Kelurahan (51)	184	142	326
Dinas Kesehatan dan Puskesmas (10)	94	515	609
RSUD Kota Kupang	37	192	229
Lain-lain (Dirjen Bina Marga, Ombudsman)	1	1	2
<b>Jumlah/Total</b>	<b>1 982</b>	<b>3 114</b>	<b>5 096</b>

Catatan/Note: ...

Sumber/Source: Badan Kepegawaian, Pendidikan, dan Pelatihan Daerah Kota Kupang/ *Employment, Education and Training Regional Agency of Kupang Municipality*

**Tabel**  
**Table** 2.2.2

**Jumlah Pegawai Negeri Sipil Menurut Tingkat Pendidikan dan Jenis Kelamin di Kota Kupang, 2019-2020**  
**Number of Civil Servants by Educational Level and Sex in Kupang Municipality, 2019-2020**

Tingkat Pendidikan <i>Educational Level</i>	2019		Jumlah <i>Total</i>
	Laki-laki <i>Male</i>	Perempuan <i>Female</i>	
(1)	(2)	(3)	(4)
Sampai dengan SD <i>Up to Primary School</i>	30	1	31
SMP/Sederajat <i>General Vocational Junior High School</i>	27	-	27
SMA/Sederajat <i>General/Vocational Senior High School</i>	646	409	1 055
Diploma I, II/Akta I, II <i>Diploma I, II/Akta I, II</i>	40	98	138
Diploma III/Akta III/Sarjana Muda <i>Diploma III/Akta III/Bachelor</i>	126	492	618
Tingkat Sarjana/Doktor/Ph.D <i>University Graduates</i>	1 207	2 248	3 455
<b>Jumlah/Total</b>	<b>2 076</b>	<b>3 248</b>	<b>5 324</b>

Lanjutan Tabel/Continued Table 2.2.2

Tingkat Pendidikan <i>Educational Level</i>	2020		Jumlah <i>Total</i>
	Laki-laki <i>Male</i>	Perempuan <i>Female</i>	
(1)	(2)	(3)	(4)
Sampai dengan SD <i>Up to Primary School</i>	27	1	28
SMP/Sederajat <i>General Vocational Junior High School</i>	24	-	24
SMA/Sederajat <i>General/Vocational Senior High School</i>	615	375	990
Diploma I, II/Akta I, II <i>Diploma I, II/Akta I, II</i>	25	71	96
Diploma III/Akta III/Sarjana Muda <i>Diploma III/Akta III/Bachelor</i>	122	475	597
Tingkat Sarjana/Doktor/Ph.D <i>University Graduates</i>	1 169	2 192	3 361
<b>Jumlah/Total</b>	<b>1 982</b>	<b>3 114</b>	<b>5 096</b>

Catatan/Note: ...

Sumber/Source: Badan Kepegawaian, Pendidikan, dan Pelatihan Daerah Kota Kupang/ *Employment, Education and Training Regional Agency of Kupang Municipality*

**Tabel**  
**Table** 2.2.3

**Jumlah Pegawai Negeri Sipil Menurut Tingkat  
Kepangkatan dan Jenis Kelamin di Kota Kupang, 2018-  
2019**

**Number of Civil Servants by Hierarchy and Sex in Kupang  
Municipality, 2018-2019**

Pangkat/Golongan/Ruang <i>Hierarchy</i>	2018		Jumlah <i>Total</i>
	Laki-laki <i>Male</i>	Perempuan <i>Female</i>	
(1)	(2)	(3)	(4)
1. I/A (Juru Muda)	2	1	3
2. I/B (Juru Muda Tingkat I)	10	--	10
3. I/C (Juru)	18	-	18
4. I/D (Juru Tingkat I)	16	-	16
<b>Golongan I/Range I</b>	<b>46</b>	<b>1</b>	<b>47</b>
5. II/A (Pengatur Muda)	63	25	88
6. II/B (Pengatur Muda Tingkat I)	166	59	225
7. II/C (Pengatur)	237	81	318
8. II/D (Pengatur Tingkat I)	127	71	198
<b>Golongan II/Range II</b>	<b>593</b>	<b>236</b>	<b>829</b>
9. III/A (Penata Muda)	204	517	721
10. III/B (Penata Muda Tingkat I)	271	550	821
11. III/C (Penata)	270	482	752
12. III/D (Penata Tingkat I)	319	457	776
<b>Golongan III/Range III</b>	<b>1 064</b>	<b>2 006</b>	<b>3 070</b>
13. IV/A (Pembina)	204	342	546
14. IV/B (Pembina Tingkat I)	167	550	717
15. IV/C (Pembina Utama Muda)	28	3	31
16. IV/D (Pembina Utama Madya)	-	-	-
<b>Golongan IV/Range IV</b>	<b>399</b>	<b>895</b>	<b>1 294</b>
<b>Jumlah/Total</b>	<b>2 102</b>	<b>3 138</b>	<b>5 240</b>

Lanjutan Tabel/*Continued Table 2.2.3*

Pangkat/Golongan/Ruang <i>Hierarchy</i>	2019		Jumlah <i>Total</i>
	Laki-laki <i>Male</i>	Perempuan <i>Female</i>	
(1)	(2)	(3)	(4)
1. I/A (Juru Muda)	2	1	3
2. I/B (Juru Muda Tingkat I)	10	-	10
3. I/C (Juru)	9	-	9
4. I/D (Juru Tingkat I)	22	-	22
<b>Golongan I/Range I</b>	<b>43</b>	<b>1</b>	<b>44</b>
5. II/A (Pengatur Muda)	41	16	57
6. II/B (Pengatur Muda Tingkat I)	169	62	231
7. II/C (Pengatur)	208	109	317
8. II/D (Pengatur Tingkat I)	120	69	189
<b>Golongan II/Range II</b>	<b>538</b>	<b>256</b>	<b>794</b>
9. III/A (Penata Muda)	241	594	835
10. III/B (Penata Muda Tingkat I)	288	526	814
11. III/C (Penata)	269	557	826
12. III/D (Penata Tingkat I)	314	460	774
<b>Golongan III/Range III</b>	<b>1 112</b>	<b>2 137</b>	<b>3 249</b>
13. IV/A (Pembina)	200	325	525
14. IV/B (Pembina Tingkat I)	155	521	676
15. IV/C (Pembina Utama Muda)	27	8	35
16. IV/D (Pembina Utama Madya)	1	-	1
<b>Golongan IV/Range IV</b>	<b>383</b>	<b>854</b>	<b>1 237</b>
<b>Jumlah/Total</b>	<b>2 076</b>	<b>3 248</b>	<b>5 324</b>

Catatan/Note: ...

Sumber/Source: Badan Kepegawaian, Pendidikan, dan Pelatihan Daerah Kota Kupang/ *Employment, Education and Training Regional Agency of Kupang Municipality*

### 2.3 DEWAN PERWAKILAN RAKYAT DAERAH THE REGIONAL HOUSE OF REPRESENTATIVE

**Tabel 2.3.1** Jumlah Anggota Dewan Perwakilan Rakyat Daerah Menurut Partai Politik dan Jenis Kelamin di Kota Kupang, 2020  
*Number of Members of The Regional House of Representatives by Political Parties and Sex in Kupang Municipality, 2020*

Partai Politik <i>Political Parties</i>	Jenis Kelamin/ Sex		Jumlah <i>Total</i>
	Laki-laki <i>Male</i>	Perempuan <i>Female</i>	
(1)	(2)	(3)	(4)
PDI Perjuangan	4	1	5
Partai Nasdem	4	1	5
Partai Gerindra	4	1	5
Partai Demokrat	4	1	5
Partai Golongan Karya	4	-	4
Partai Kebangkitan Bangsa	2	2	4
Partai Hati Nurani Rakyat	2	1	3
Partai Amanat Nasional	3	-	3
Partai Persatuan Indonesia (Perindo)	2	-	2
Partai Persatuan Pembangunan	1	1	2
Partai Karya Pembangunan	1	-	1
Partai Solidaritas Indonesia	1	-	1
<b>Kota Kupang/ Kupang Municipality</b>	<b>32</b>	<b>8</b>	<b>40</b>

Catatan/Note: ...

Sumber/Source: Sekretariat DPRD Kupang/ Parliament Secretariat of Kupang Municipality

**Tabel**  
**Table 2.3.2**

**Jumlah Anggota Dewan Perwakilan Rakyat Daerah  
Menurut Tingkat Pendidikan dan Jenis Kelamin di Kota  
Kupang, 2020**  
*Number of Members of The Regional House of  
Representatives by Educational Level and Sex in Kupang  
Municipality, 2020*

Tingkat Pendidikan <i>Educational Level</i>	Jenis Kelamin/ Sex		Jumlah <i>Total</i>
	Laki-laki <i>Male</i>	Perempuan <i>Female</i>	
(1)	(2)	(3)	(4)
SMA/Senior High School	12	1	13
D.I/ Diploma I	-	-	-
D.II/ Diploma II	-	-	-
D.III/ Diploma III	-	-	-
D.IV/ Diploma IV	-	-	-
S-1/Strata 1	16	6	22
S-2/Strata 2	4	1	5
S-3/Strata 3	-	-	-
<b>Kota Kupang/ Kupang Municipality</b>	<b>32</b>	<b>8</b>	<b>40</b>

Catatan/Note: ...

Sumber/Source: Sekretariat DPRD Kupang/ Parliament Secretariat of Kupang Municipality

**Tabel**  
**Table** 2.3.3

**Jumlah Keputusan Dewan Perwakilan Rakyat Daerah  
Menurut Jenis Keputusan di Kota Kupang, 2017-2020**  
**Number of Parliament's Legislative Decisions in Kupang  
Municipality, 2017-2020**

<b>Uraian Description</b>	<b>2017</b>	<b>2018</b>	<b>2019</b>	<b>2020</b>
<b>(1)</b>	<b>(2)</b>	<b>(3)</b>	<b>(4)</b>	<b>(5)</b>
Peraturan Daerah <i>Local Regulation</i>	9	5	10	3
Keputusan Dewan <i>Representative Decision</i>	34	24	35	18
Keputusan Pimpinan <i>Leader Decision</i>	4	4	2	2
Keputusan Badan Musyawarah <i>Steering Comitee Decision</i>	12	11	9	7
Lainnya <i>Others</i>	-	-	-	-
<b>Kota Kupang/ Kupang Municipality</b>	<b>59</b>	<b>44</b>	<b>56</b>	<b>30</b>

Catatan/Note: ...

Sumber/Source: Sekretariat DPRD Kupang/ *Parliament Secretariat of Kupang Municipality*





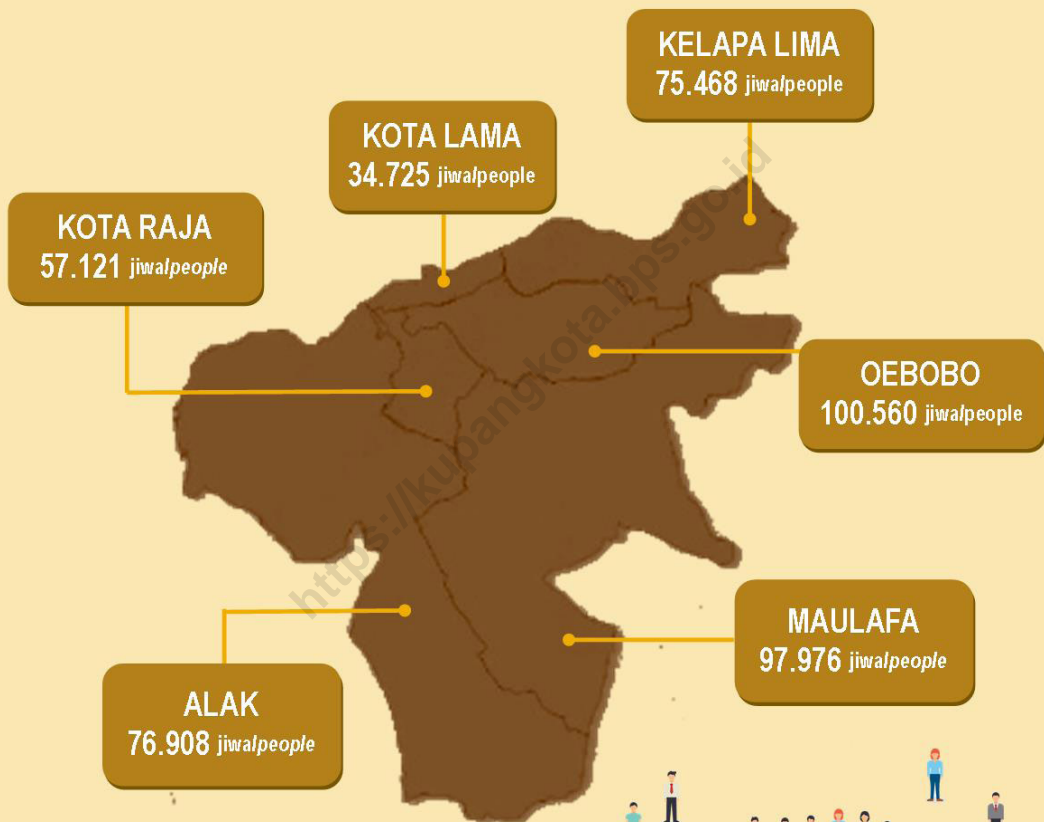
# BAB

Chapter

# 3

## PENDUDUK DAN KETENAGAKERJAAN

POPULATION AND EMPLOYMENT



### Jumlah Penduduk / Population

Berdasarkan hasil Sensus Penduduk 2020 (September)

Based on the result of the 2020 Population Census (September)





**PENJELASAN TEKNIS**

**TECHNICAL NOTES**

- |   |   |
|---|---|
| <p>1. Penduduk Kota Kupang adalah semua orang yang berdomisili di wilayah teritorial Kota Kupang.</p>   | <p>1. <i>Kupang Municipality population are all residents of the entire territory of Kupang Municipality.</i></p>   |
| <p>2. Rata-rata Pertumbuhan Penduduk adalah angka yang menunjukkan tingkat penambahan penduduk pertahun dalam jangka waktu tertentu.</p>  | <p>2. <i>Average growth of population is the annual population growth rate over a certain period.</i></p>   |
| <p>3. Kepadatan Penduduk adalah jumlah penduduk per km persegi.</p>   | <p>3. <i>Population density is the number of people per square kilometer.</i></p>   |
| <p>4. Rasio Jenis Kelamin adalah perbandingan antara penduduk laki-laki dengan jumlah penduduk perempuan pada suatu daerah dan waktu tertentu. Biasanya dinyatakan dengan banyaknya penduduk laki-laki untuk 100 penduduk perempuan.</p>  | <p>4. <i>Sex Ratio is the ratio of the number of males to the number of females in a given area and time, usually expressed as the number of males for every 100 females.</i></p>   |
| <p>5. Rumah Tangga adalah seseorang atau sekelompok orang yang biasanya tinggal bersama dalam suatu bangunan serta pengelolaan makan dari satu dapur. Satu rumah tangga dapat terdiri dari hanya satu anggota rumah tangga. Yang dimaksud makan dari satu dapur adalah jika pengurusan kebutuhan sehari-harinya dikelola bersama-sama menjadi satu.</p> | <p>5. <i>Household is group of person who usually live together in a building or housing unit who make common provision for food and other essentials of living. One household could consist of only one household member. Common provision for food means one organising daily needs for all of household members.</i></p> |

6. Sumber utama data kependudukan adalah Sensus Penduduk yang dilaksanakan setiap sepuluh tahun sekali. Sensus Penduduk telah dilaksanakan sebanyak enam kali sejak Indonesia merdeka yaitu tahun 1961, 1971, 1980, 1990, 2000 dan 2010. Tahun depan akan dilaksanakan sensus penduduk ke tujuh pada tahun 2020. Dalam publikasi ini, disajikan data hasil proyeksi penduduk tahun 2018.

7. Sumber utama data ketenagakerjaan adalah Survei Angkatan Kerja Nasional (Sakernas). Survei ini khusus dirancang untuk mengumpulkan informasi/data ketenagakerjaan. Sejak Sakernas 2001, konsep status pekerjaan dan pengangguran mengalami perluasan dan penyempurnaan. Status pekerjaan yang pada Sakernas 2000 hanya 5 kategori, mulai tahun 2001 ditambahkan kategori baru yaitu: pekerja bebas di pertanian dan pekerja bebas di non pertanian. Selain itu, dalam rangka menyesuaikan dengan konsep ILO, konsep pengangguran terbuka diperluas yaitu di samping mencakup pula kelompok penduduk yang sedang mempersiapkan usaha/ pekerjaan baru, dan kelompok penduduk yang tidak mencari pekerjaan, karena merasa tidak mungkin mendapatkan

6. *The main source for population data is the Population Census which is held once every ten years. The Census has been held six times since the independence day, on 1961, 1971, 1980, 1990, 2000, and 2010. Next year, the seventh population census will be held in 2020. This Publication presented population of 2018 based on population projection.*

7. *The main source of employment data is National Labor Force Survey (Sakernas). This survey is specifically designed to collect information on employment statistics. Since 2001 Sakernas, the concept of employment status and unemployment was revised. The employment status, previously covered only 5 categories, but since 2001 two new categories of causal employee both in griculture and non agriculture sectors have been added. To adapt the ILO concept, the concept of open unemployment now covers population who were establishing a new bussiness/firm/ establlishment, discourage job seekers, and those who were not actively looking for work with the reason of already having job but not starting to work.*

pekerjaan serta kelompok penduduk yang aktif mencari pekerjaan dengan alasan sudah mempunyai pekerjaan tetapi belum mulai bekerja.

- |  |   |
|--|---|
| <p>8. Penduduk Usia Kerja adalah Penduduk yang berumur 15 tahun ke atas.</p>   | <p>8. <i>Working age populations is population aged 15 years and over.</i></p>  |
| <p>9. Angkatan Kerja adalah penduduk usia kerja (15 tahun dan lebih) yang bekerja, atau punya pekerjaan namun sementara tidak bekerja dan pengangguran.</p>  | <p>9. <i>Labor force is a working age population (aged 15 years and over) which working or not working but already have a job and unemployed people.</i></p>  |
| <p>10. Bekerja adalah melakukan pekerjaan dengan maksud memperoleh atau membantu memperoleh pendapatan atau keuntungan dan lamanya bekerja paling sedikit 1 jam secara terus menerus dalam seminggu yang lalu (termasuk pekerja keluarga tanpa upah yang membantu dalam suatu usaha/kegiatan ekonomi).</p> | <p>10. <i>The concept of working means activity intended to earn income by doing work or helping to do work at least one hour continuously during the reference week (including unpaid family workers for any economic activities).</i></p> |
| <p>11. Jumlah jam kerja seluruhnya adalah jumlah jam kerja yang digunakan untuk bekerja (tidak termasuk jam kerja istirahat resmi dan jam kerja yang digunakan untuk hal-hal di luar pekerjaan).</p>   | <p>11. <i>Total Working Hours is the total hours spent by an employee to perform all jobs (excluding the time used for other activities which are not classified as work).</i></p>  |
| <p>12. Lapangan Usaha adalah bidang kegiatan dari pekerjaan/tempat bekerja dimana seseorang bekerja. Klasifikasi lapangan</p>  | <p>12. <i>Industry is field of a person's activity or establishment. The classification of industries follows the Indonesia Standard Industrial</i></p>   |

usaha mengikuti Klasifikasi Baku Lapangan Usaha Indonesia (KBLI) dalam 1 digit.

*Classification (ISIC) in one digit.*

13. Status Pekerjaan adalah kedudukan seseorang dalam unit usaha/kegiatan dalam melakukan pekerjaan.

13. *Employment status is the status of a person at his place of work or establishment where he was employed.*

14. Pekerja Tak Dibayar adalah seseorang yang bekerja membantu usaha yang dilakukan oleh anggota rumah tangga atau bukan anggota rumah tangga tanpa mendapat upah/gaji.

14. *Unpaid Worker is a person who intended to work without pay in an establishment run by other members of the family, relative or neighbour.*

<https://kupangkota.bps.go.id>

**ULASAN****DESCRIPTION****Kependudukan**

Penduduk Kota Kupang berdasarkan hasil Sensus Penduduk tahun 2020 adalah sebanyak 442.758 jiwa yang terdiri dari 223.124 jiwa laki-laki dan 219.634 jiwa perempuan. Rasio jenis kelamin tahun 2020 adalah 102 yang berarti dari 100 perempuan terdapat 102 laki-laki, atau populasi laki-laki lebih besar dari perempuan. Kepadatan Jumlah Penduduk di Kota Kupang sebanyak 2.456,08 jiwa per km<sup>2</sup>.

**Ketenagakerjaan**

Berdasarkan hasil Sakernas 2020, jumlah angkatan kerja di Kota Kupang tahun 2020 sebesar 222.982 orang atau 64,14 persen terhadap jumlah penduduk Kota Kupang. Dari jumlah tersebut, sebanyak 57,15 persen berstatus bekerja dan 6,99 persen berstatus pengangguran (mencari pekerjaan). Tingkat pengangguran Kota Kupang Tahun 2020 tercatat 10,90 dengan Tingkat Partisipasi Angkatan Kerja (TPAK) sebesar 64,14 persen.

Lapangan usaha yang paling banyak menyerap tenaga kerja pada tahun 2020 adalah sektor perdagangan besar dan eceran, penyediaan makan dan minum. Dari 198.686 jiwa penduduk usia 15 tahun ke atas yang bekerja, sebanyak 108.111 orang bekerja sebagai buruh/karyawan/pegawai.

**Population**

*Population Kupang Municipality based on the 2020 Population Census in 2020 are 442.758 people which consists of 223.124 males and 219.634 females. Sex Ratio in 2020 is 102 which means that from 100 females there are 102 males, or males populations are bigger than the females. The population density of Kupang Municipality is 2.456,08 people per km<sup>2</sup>.*

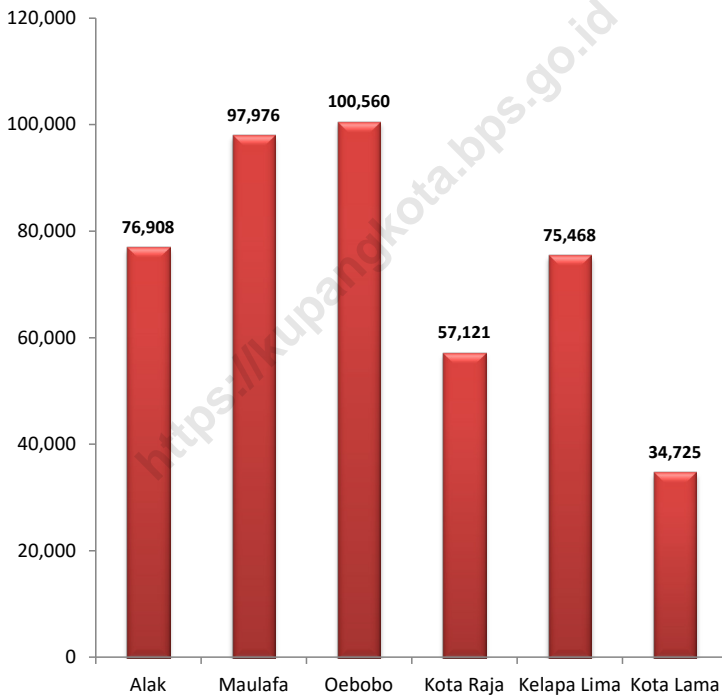
**Employment**

*Based on the National Labor Force Suvey (Sakernas) 2020, the number of labor forces in 2020 are 222.982 people or 64,14 percent from population of Kupang Municipality. From that number, there are 57,15 percent working people and 6,99 percent is unemployment people. The unemployment rate of Kupang Municipality in 2020 is 10,90 with rate of labor force participants is 64,14 percent.*

*The sector that have the most labor in 2020 is wholesail and retail trade, food and beverage service activities. From 198.686 population aged 15 years and over who work, there are 108.111 working people as an employee.*



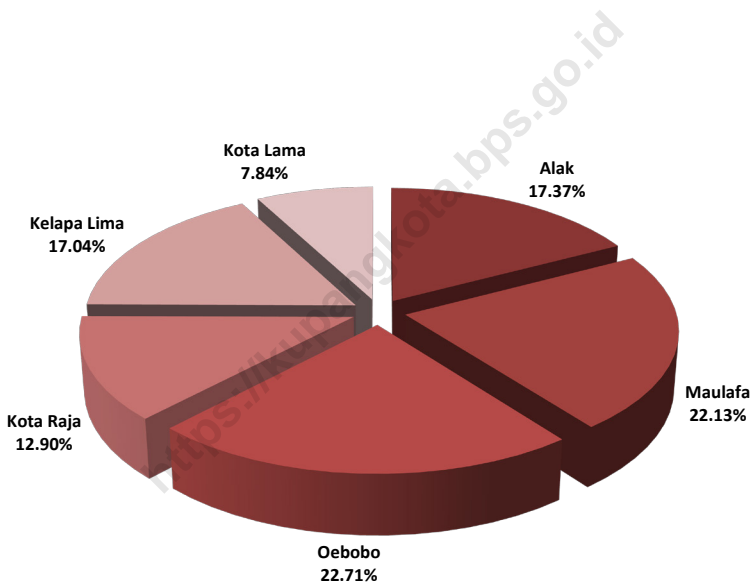
**Gambar 3.1** Jumlah Penduduk Menurut Kecamatan di Kota Kupang, 2020  
**Figures** *Population by Subdistrict in Kupang Municipality, 2020*



Sumber/Source : Hasil SP2020 (September)/The result of the 2020 Population Census (September)

**Gambar** 3.2  
**Figures**

**Distribusi Persentase Penduduk Menurut Kecamatan di Kota Kupang, 2020**  
*Distribution of Population by Subdistrict in Kupang Municipality, 2020*



Sumber/Source : Hasil SP2020 (September)/The result of the 2020 Population Census (September)

### 3.1 PENDUDUK POPULATION

**Tabel** 3.1.1 **Penduduk, Laju Pertumbuhan Penduduk per Tahun, Distribusi Persentase Penduduk, Kepadatan Penduduk, Rasio Jenis Kelamin Penduduk Menurut Kecamatan di Kota Kupang, 2020**  
*Population, Annual Population Growth Rate, Percentage Distribution of Population, Population Density, and Population Sex Ratio by Subdistrict in Kupang Municipality, 2020*

Kecamatan Subdistrict	Penduduk (ribu) Population (thousand)	Laju Pertumbuhan Penduduk per Tahun 2010–2020 Annual Population Growth Rate (%) 2010–2020
(1)	(2)	(3)
Alak	76,91	50,05
Maulafa	97,98	48,79
Oebobo <sup>1</sup>	100,56	23,54
Kota Raja	57,12	...
Kelapa Lima <sup>2</sup>	75,47	20,43
Kota lama	34,73	...
<b>Kota Kupang/Kupang Municipality</b>	<b>442,76</b>	<b>31,68</b>

Lanjutan Tabel/*Continued Table* 3.1.1

Kecamatan <i>Subdistrict</i>	Persentase Penduduk <i>Percentage of Total Population</i>	Kepadatan Penduduk per km <sup>2</sup> <i>Population Density per sq.km</i>
(1)	(4)	(5)
Alak	17,37	884,92
Maulafa	22,13	1 787,88
Oebobo	22,71	7 071,73
Kota Raja	12,90	9 364,10
Kelapa Lima	17,04	5 024,50
Kota lama	7,84	10 784,16
<b>Kota Kupang/<i>Kupang Municipality</i></b>	<b>100,00</b>	<b>2 456,08</b>

Lanjutan Tabel/*Continued Table 3.1.1*

Kecamatan Subdistrict	Rasio Jenis Kelamin Population Sex Ratio
(1)	(6)
Alak	103
Maulafa	102
Oebobo	102
Kota Raja	100
Kelapa Lima	100
Kota lama	99
<b>Kota Kupang/Kupang Municipality</b>	<b>102</b>

Catatan/Note: <sup>1</sup>Tahun 2020, Kecamatan Oebobo mekar menjadi Kecamatan Oebobo dan Kecamatan Kota Raja/ In 2020, Oebobo District was split into Oebobo District and Kota Raja District

<sup>2</sup>Tahun 2020, Kecamatan Kelapa Lima terpecah menjadi Kecamatan Kelapa Lima dan Kecamatan Kota Lama/ In 2020, Kelapa Lima District was split into Kelapa Lima District and Kota Lama District

Sumber/Source: Hasil SP2020 (September)/The result of the 2020 Population Census (September)

**Tabel**  
**Table** 3.1.2

**Jumlah Penduduk Menurut Kelompok Umur dan Jenis Kelamin di Kota Kupang (Jiwa), 2020**  
**Population by Age Group and Sex in Kupang Municipality (Person), 2020**

Kelompok Umur <i>Age Groups</i>	Jenis Kelamin/Gender		Jumlah <i>Total</i>
	Laki-laki <i>Male</i>	Perempuan <i>Female</i>	
(1)	(2)	(3)	(4)
0-4	21 932	21 012	42 944
5-9	17 833	17 299	35 132
10-14	15 675	14 822	30 497
15-19	17 963	18 402	36 365
20-24	20 956	21 437	42 393
25-29	25 054	24 572	49 626
30-34	23 695	22 650	46 345
35-39	20 359	19 623	39 982
40-44	16 297	15 922	32 219
45-49	12 337	12 623	24 960
50-54	9 988	9 965	19 953
55-59	7 923	7 511	15 434
60-64	5 870	5 268	11 138
65-69	3 535	3 738	7 273
70-74	1 942	2 158	4 100
75+	1 765	2 632	4 397
<b>Kota Kupang <i>Kupang Municipality</i></b>	<b>223 124</b>	<b>219 634</b>	<b>442 758</b>

Catatan/Note: ...

Sumber/Source: Hasil Perapihan Umur dari Data Administratif dan SP2020 (September)/The Result of Smoothing Single Year of Age from Administrative Data and the 2020 Population Census (September)

**Tabel** 3.1.3 **Jumlah Penduduk, Rumah Tangga, dan Rata-rata Anggota Rumah Tangga Kota Kupang, 2010, 2017-2020**  
**Number of Population, Household, and Average of Household Member of Kupang Municipality, 2010, 2017-2020**

Tahun Year	Penduduk (jiwa) Population (person)	Jumlah Rumah Tangga Number of Household	Rata-rata Anggota Rumah Tangga Average Household Size
(1)	(2)	(3)	(4)
2010	336 239	79 509	4,23
2017	412 708	97 725	4,22
2018	423 800	100 352	4,22
2019	434 972	102 998	-
2020	442 758	105 822	-

Catatan/Note: ...

Sumber/Source: BPS Kota Kupang/Statistics of Kupang Municipality

**Tabel 3.1.4** **Banyaknya Kutipan Akta Kelahiran yang Dikeluarkan Menurut Kecamatan di Lingkup Pemerintah Kota Kupang, 2017-2020**  
***Number of Birth Certificate Issued by Subdistrict in the Municipality of Kupang, 2017-2020***

Kecamatan Subdistrict	2017	2018	2019	2020
(1)	(2)	(3)	(4)	(5)
Alak	1 201	2 382	2 399	2.255
Maulafa	1 286	2 443	2 848	2.636
Oebobo	1 201	1 854	2 481	2.354
Kota Raja	1 306	2 148	1 364	1.354
Kelapa Lima	928	1 188	1 959	1.743
Kota lama	686	834	964	731
<b>Kota Kupang Kupang Municipality</b>	<b>6 608</b>	<b>10 849</b>	<b>12 015</b>	<b>11.073</b>

Catatan/Note: ...

Sumber/Source: Dinas Kependudukan dan Pencatatan Sipil Kota Kupang/*Population and Civil Registration Agency of Kupang Municipality*



**Tabel** 3.1.5 **Banyaknya Kutipan Akta Nikah yang Dikeluarkan Menurut Kecamatan di Lingkup Pemerintah Kota Kupang, 2017-2020**  
**Number of Marriage Certificate Issued by Subdistrict in Kupang Municipality , 2017-2020**

<b>Kecamatan Subdistrict</b>	<b>2017</b>	<b>2018</b>	<b>2019</b>	<b>2020</b>
(1)	(2)	(3)	(4)	(5)
Alak	290	286	449	263
Maulafa	425	376	552	364
Oebobo	245	259	450	317
Kota Raja	256	392	328	231
Kelapa Lima	302	263	352	230
Kota lama	177	126	180	100
<b>Kota Kupang Kupang Municipality</b>	<b>1 695</b>	<b>1 702</b>	<b>2 311</b>	<b>1 505</b>

Catatan/Note: ...

Sumber/Source: Dinas Kependudukan dan Pencatatan Sipil Kota Kupang/*Population and Civil Registration Agency of Kupang Municipality*

**3.2 KETENAGAKERJAAN  
EMPLOYMENT**

**Tabel 3.2.1** **Persentase Penduduk Berumur 15 Tahun ke Atas Menurut Kegiatan Seminggu yang Lalu di Kota Kupang, 2018-2020**  
*Percentage of Population Aged 15 Years and Over by Types of Activities During the Previous Week, 2018-2020*

<b>Kegiatan Seminggu yang Lalu</b> <i>Activities During The Previous Week</i>	<b>2018</b>	<b>2019</b>	<b>2020</b>
(1)	(2)	(3)	(4)
<b>Angkatan Kerja/Labor Force</b>	<b>57,67</b>	<b>58,75</b>	<b>64,14</b>
1. Bekerja/Working	51,80	53,00	57,15
2. Pengangguran/Unemployment	5,87	5,75	6,99
<b>Bukan Angkatan Kerja/Not in Labor Force</b>	<b>42,33</b>	<b>41,25</b>	<b>35,86</b>
1. Sekolah/Attending School	24,19	20,60	17,42
2. Mengurus Rumah Tangga/Housekeeping	15,76	17,79	15,92
3. Lainnya/Others	2,38	2,86	2,51
<b>Jumlah Total</b>	<b>100</b>	<b>100</b>	<b>100</b>

Catatan/Note: ...

Sumber/Source: Survei Angkatan Kerja Nasional 2020/National Labor Force Survey 2020

**Tabel**  
**Table** 3.2.2

**Penduduk Berumur 15 Tahun Ke Atas Menurut Kegiatan Seminggu yang Lalu dan Jenis Kelamin di Kota Kupang, 2020**  
**Population Aged 15 Years and Over by Types of Activities During the Previous Week and Sex in Kupang Municipality, 2020**

Kegiatan Seminggu yang Lalu <i>Activities During The Previous Week</i>	Laki-laki <i>Male</i>	Perempuan <i>Female</i>	Jumlah <i>Total</i>
(1)	(2)	(3)	(4)
<b>Angkatan Kerja/Labor Force</b>	<b>132 308</b>	<b>90 674</b>	<b>222 982</b>
1. Bekerja/ <i>Working</i>	118 022	80 664	198 686
2. Pengangguran/ <i>Unemployment</i>	14 286	10 010	24 296
<b>Bukan Angkatan Kerja/Not in Labor Force</b>	<b>46 482</b>	<b>78 177</b>	<b>124 659</b>
1. Sekolah/ <i>Attending School</i>	29 102	31 472	60 574
2. Mengurus Rumah Tangga/ <i>Housekeeping</i>	11 466	43 893	55 359
3. Lainnya/ <i>Others</i>	5 914	2 812	8 726
<b>Jumlah Total</b>	<b>178 790</b>	<b>168 851</b>	<b>347 641</b>
<b>Tingkat Partisipasi Angkatan Kerja (TPAK) Rate of Labor Force Participants</b>	<b>74,00</b>	<b>53,70</b>	<b>64,14</b>
<b>Tingkat Pengangguran Unemployment rate</b>	<b>10,80</b>	<b>11,04</b>	<b>10,90</b>

Catatan/Note: ...

Sumber/Souce: Survei Angkatan Kerja Nasional 2020/*National Labor Force Survey 2020*

**Tabel**  
**Table** 3.2.3

**Penduduk Berumur 15 Tahun Ke Atas yang Bekerja Selama Seminggu yang Lalu Menurut Kelompok Umur dan Jenis Kelamin di Kota Kupang, 2020**  
*Population Aged 15 Years and Over Who Worked During the Previous Week by Age Group and Sex in Kupang Municipality, 2020*

Kelompok Umur <i>Age Group</i>	Jenis Kelamin/Sex		Jumlah <i>Total</i>
	Laki-laki <i>Male</i>	Perempuan <i>Female</i>	
(1)	(2)	(3)	(4)
15–19	3 646	3 741	7 387
20–24	17 999	10 591	28 590
25–29	20 361	13 953	34 314
30–34	18 993	13 202	32 195
35–39	14 497	9 025	23 522
40–44	12 967	8 915	21 882
45–49	11 299	7 405	18 704
50–54	9 345	5 786	15 131
55–59	5 226	4 360	9 586
60+	3 689	3 686	7 375
<b>Jumlah <i>Total</i></b>	<b>118 022</b>	<b>80 664</b>	<b>198 686</b>

Catatan/Note: ...

Sumber/Source: Survei Angkatan Kerja Nasional 2020/National Labor Force Survey 2020

**Tabel**  
**Table** 3.2.4**Penduduk Berumur 15 Tahun Ke Atas yang Bekerja Selama Seminggu yang Lalu Menurut Lapangan Pekerjaan Utama dan Jenis Kelamin di Kota Kupang, 2020**  
*Population Aged 15 Years and Over Who Worked During the Previous Week by Main Industry and Sex in Kupang Municipality, 2020*

	Lapangan Usaha Utama <i>Main Industries</i>	Jenis Kelamin/Sex		Jumlah <i>Total</i>
		Laki-laki <i>Male</i>	Perempuan <i>Female</i>	
	(1)	(2)	(3)	(4)
1.	Primer <i>Primary</i>	7 951	3 229	11 180
2.	Sekunder <i>Secondary</i>	24 980	8 710	33 690
3.	Tersier <i>Tertiary</i>	85 091	68 725	153 816
	<b>Jumlah/Total</b>	<b>118 022</b>	<b>80 664</b>	<b>198 686</b>

Catatan/Note: <sup>1</sup>Primer/*Primary*: Pertanian, Perkebunan, Kehutanan, Perburuan, dan Perikanan/*Agriculture, Forestry, Hunting, and Fisheries*

<sup>2</sup>Sekunder/*Secondary*: Pertambangan dan Penggalian, Industri, Listrik, Gas, dan Air Minum, Konstruksi/*Mining, Manufacturing Industry, Electricity, Gas, Water, and Construction*

<sup>3</sup>Tersier/*Tertiary*: Perdagangan, Rumah Makan, dan Jasa Akomodasi, Transportasi, Pergudangan dan Komunikasi, Lembaga Keuangan, Real Estate, Usaha Persewaan dan Jasa Perusahaan, Jasa Kemasyarakatan, Sosial dan Perorangan/*Wholesale Trade, Retail Trade, Restaurants and Hotels, Transportation, Warehousing, and Communication, Financing, Insurance, Real Estate, Business Services, and Public Service*

Sumber/Source: Survei Angkatan Kerja Nasional 2020/*National Labor Force Survey 2020*

**Tabel**  
**Table** 3.2.5

**Jumlah Penduduk Berumur 15 Tahun Ke Atas yang Bekerja Selama Seminggu yang Lalu Menurut Jumlah Jam Kerja pada Pekerjaan Utama dan Jenis Kelamin di Kota Kupang, 2020**  
*Population Aged 15 Years and Over Who Worked During the Previous Week by Total Working Hours on Main Industry and Sex in Kupang Municipality, 2020*

Jumlah Jam Kerja pada Pekerjaan Utama (jam) <i>Number of Working Hours on Main Industry (hours)</i>	Jenis Kelamin/Sex		Jumlah Total
	Laki-laki <i>Male</i>	Perempuan <i>Female</i>	
(1)	(2)	(3)	(4)
0	4 017	2 393	6 410
1 – 4	1 089	1 566	2 655
5 – 9	4 834	4 052	8 886
10 - 14	4 178	5 203	9 381
15 – 19	3 049	2 590	5 639
20 – 24	6 312	7 429	13 741
25 – 34	10 016	10 567	20 583
35 – 44	31 157	21 180	52 337
45 – 54	30 297	14 853	45 150
55 – 59	5 537	2 868	8 405
60 -74	15 072	6 445	21 517
75+	2 464	1 518	3 982
<b>Jumlah Total</b>	<b>118 022</b>	<b>80 664</b>	<b>198 686</b>

Catatan/Note: "0": Sementara tidak bekerja/Temporarily out of work

Sumber/Source: Survei Angkatan Kerja Nasional 2020/National Labor Force Survey 2020

**Tabel**  
**Table** 3.2.6

**Penduduk Berumur 15 Tahun Ke Atas yang Bekerja Selama Seminggu yang Lalu Menurut Status Pekerjaan Utama dan Jenis Kelamin di Kota Kupang, 2020**  
*Population Aged 15 Years and Over Who Worked During the Previous Week by Main Employment Status and Sex in Kupang Municipality, 2020*

	Status Pekerjaan Utama <i>Main Employment Status</i>	Jenis Kelamin/Sex		Jumlah <i>Total</i>
		Laki-laki <i>Male</i>	Perempuan <i>Female</i>	
	(1)	(2)	(3)	(4)
1.	Berusaha Sendiri <i>Self Employed</i>	22 971	16 220	39 191
2.	Berusaha Sendiri Dibantu Buruh Tidak Tetap/Buruh Tidak Dibayar <i>Self Employed Assisted By Member/Temporary/Unpaid Worker</i>	9 055	8 755	17 810
3.	Berusaha Dibantu Buruh Tetap/Buruh Dibayar <i>Self Employed Assisted By Member/Paid Worker</i>	6 276	1 640	7 916
4.	Buruh/Karyawan/Pegawai <i>Employee</i>	65 161	42 950	108 111
5.	Pekerja Bebas <i>Freelance Worker</i>	6 779	303	7 082
6.	Pekerja Keluarga/Tak Dibayar <i>Unpaid Worker</i>	7 780	10 796	18 576
	<b>Jumlah/Total</b>	<b>118 022</b>	<b>80 664</b>	<b>198 686</b>

Catatan/Note: ...

Sumber/Source: Survei Angkatan Kerja Nasional 2020/National Labor Force Survey 2020

**Tabel** 3.2.7  
**Table**

**Penduduk Berumur 15 Tahun Ke Atas yang Bekerja Selama Seminggu yang Lalu Menurut Pendidikan Tertinggi yang Ditamatkan dan Jenis Kelamin di Kota Kupang, 2020**  
*Population Aged 15 Years and Over Who Worked During the Previous Week by Educational Attainment and Sex in Kupang Municipality, 2020*

Pendidikan Tertinggi yang Ditamatkan <i>Educational Attainment</i>	Jenis Kelamin/Sex		Jumlah <i>Total</i>
	Laki-laki <i>Male</i>	Perempuan <i>Female</i>	
(1)	(2)	(3)	(4)
Sekolah Dasar <i>Primary School</i>	20 657	14 233	34 890
Sekolah Menengah Pertama <i>Junior High School</i>	18 109	10 175	28 284
Sekolah Menengah Atas <i>Senior High School</i>	51 656	27 908	79 564
Perguruan Tinggi <i>College</i>	27 600	28 348	55 948
<b>Jumlah/Total</b>	<b>118 022</b>	<b>80 664</b>	<b>198 686</b>

Catatan/Note: ...

Sumber/Source: Survei Angkatan Kerja Nasional 2020/National Labor Force Survey 2020



**Tabel**  
**Table** 3.2.8**Penduduk Berumur 15 Tahun Ke Atas yang Bekerja  
Selama Seminggu yang Lalu Menurut Klasifikasi Jabatan  
di Kota Kupang, 2020**  
**Number Of Unemployment by Job Classification in Kupang  
Municipality, 2020**

<b>Pendidikan Tertinggi yang Ditamatkan</b> <i>Educational Attainment</i>	<b>Jumlah</b> <i>Total</i>
(1)	(2)
Tenaga Profesional, Teknisi dan Tenaga Lain <i>Professionals, Technicians and Other Personnel</i>	23 760
Tenaga Kepemimpinan dan Ketatalaksanaan <i>Leadership and Management</i>	5 371
Pejabat Pelaksana, Tenaga Tata Usaha <i>Executive Officer, Administrative Staff</i>	28 033
Tenaga Usaha Penjualan <i>Sales Workforce</i>	53 352
Tenaga Usaha Jasa <i>Service Workforce</i>	15 171
Tenaga Usaha Tani, Kebun, Ternak, Ikan, Hutan dan Perburuan <i>Farmers, Livestock, Fish, Forest and Hunting Business Personnel</i>	10 692
Tenaga Produksi Operasi Alat Angkutan dan Pekerja Kasar <i>Production Operators and Rough Workers</i>	56 563
Lainnya <i>Others</i>	5 744
<b>Jumlah/Total</b>	<b>198 686</b>

Catatan/Note: ...

Sumber/Source: Survei Angkatan Kerja Nasional 2020/National Labor Force Survey 2020

**Tabel** 3.2.9  
**Table**

**Pencari Kerja Terdaftar, Lowongan Kerja Terdaftar, dan Tenaga Kerja yang Ditempatkan di Luar Negeri Menurut Tingkat Pendidikan dan Jenis Kelamin (Laki-laki) di Kota Kupang, 2020**  
*Number of Registered Job Applicants, Registered Job Vacancies, and Number of Accepted Worker in Abroad By Educational Attainment and Sex (Male) in Kupang Municipality, 2020*

Tingkat Pendidikan <i>Educational Level</i>	Pencari Kerja Terdaftar <i>Number of Registered Job Applicants</i>	Lowongan Kerja Terdaftar <i>Registered Job Vacancies</i>	Jumlah Tenaga Kerja yang Ditempatkan <i>Number of Accepted Workers</i>
(1)	(2)	(3)	(4)
Tidak/Belum Pernah Sekolah <i>Never/Not Yet Attended School</i>	0	0	0
Tidak/Belum Tamat SD <i>Never/Not Yet Completed Primary</i>	0	0	0
Sekolah Dasar <i>Primary School</i>	0	0	0
Sekolah Menengah Pertama <i>Junior High School</i>	0	0	0
Sekolah Menengah Atas <i>Senior High School</i>	0	0	0
Sekolah Menengah Kejuruan <i>Vocational Senior High School</i>	0	0	0
Diploma I/II/III/Akademi <i>Diploma I/II/III/Academy</i>	0	0	0
Universitas <i>University</i>	0	0	0
<b>Jumlah/Total</b>	<b>0</b>	<b>0</b>	<b>0</b>

Catatan/Note: ...

Sumber/Source: Dinas Tenaga Kerja dan Transmigrasi Kota Kupang/*Labor and Transmigration Service of Kupang Municipality*

**Tabel**  
**Table** 3.2.10

**Pencari Kerja Terdaftar, Lowongan Kerja Terdaftar, dan Tenaga Kerja yang Ditempatkan Di Luar Negeri Menurut Tingkat Pendidikan dan Jenis Kelamin (Perempuan) di Kota Kupang, 2020**  
**Number of Registered Job Applicants, Registered Job Vacancies, and Number of Accepted Worker in Abroad By Educational Attainment and Sex (Female) in Kupang Municipality, 2020**

<b>Tingkat Pendidikan</b> <i>Educational Level</i>	<b>Pencari Kerja Terdaftar</b> <i>Number of Registered Job Applicants</i>	<b>Lowongan Kerja Terdaftar</b> <i>Registered Job Vacancies</i>	<b>Jumlah Tenaga Kerja yang Ditempatkan</b> <i>Number of Accepted Workers</i>
(1)	(2)	(3)	(4)
Tidak/Belum Pernah Sekolah <i>Never/Not Yet Attended School</i>	0	0	0
Tidak/Belum Tamat SD <i>Never/Not Yet Completed Primary</i>	0	0	0
Sekolah Dasar <i>Primary School</i>	0	0	0
Sekolah Menengah Pertama <i>Junior High School</i>	0	0	0
Sekolah Menengah Atas <i>Senior High School</i>	13	150	5
Sekolah Menengah Kejuruan <i>Vocational Senior High School</i>	0	0	0
Diploma I/II/III/Akademi <i>Diploma I/II/III/Academy</i>	0	0	0
Universitas <i>University</i>	0	0	0
<b>Jumlah/Total</b>	<b>13</b>	<b>150</b>	<b>5</b>

Catatan/Note: ...

Sumber/Source: Dinas Tenaga Kerja dan Transmigrasi Kota Kupang/Labor and Transmigration Service of Kupang Municipality

**Tabel** 3.2.11  
**Table**

**Pencari Kerja Terdaftar, Lowongan Kerja Terdaftar, dan Jumlah Tenaga Kerja yang Ditempatkan Di Luar Negeri Menurut Tingkat Pendidikan dan Jenis Kelamin (Laki-laki +Perempuan), 2020**  
**Number of Registered Job Applicants, Registered Job Vacancies, and Number of Accepted Worker in Abroad By Educational Attainment and Sex (Male+Female), 2020**

Tingkat Pendidikan <i>Educational Level</i>	Pencari Kerja Terdaftar <i>Number of Registered Job Applicants</i>	Lowongan Kerja Terdaftar <i>Registered Job Vacancies</i>	Jumlah Tenaga Kerja yang Ditempatkan <i>Number of Accepted Workers</i>
(1)	(2)	(3)	(4)
Tidak/Belum Pernah Sekolah <i>Never/Not Yet Attended School</i>	0	0	0
Tidak/Belum Tamat SD <i>Never/Not Yet Completed Primary</i>	0	0	0
Sekolah Dasar <i>Primary School</i>	0	0	0
Sekolah Menengah Pertama <i>Junior High School</i>	0	0	0
Sekolah Menengah Atas <i>Senior High School</i>	13	150	5
Sekolah Menengah Kejuruan <i>Vocational Senior High School</i>	0	0	0
Diploma I/II/III/Akademi <i>Diploma I/II/III/Academy</i>	0	0	0
Universitas <i>University</i>	0	0	0
<b>Jumlah/Total</b>	<b>13</b>	<b>150</b>	<b>5</b>

Catatan/Note: ...

Sumber/Source: Dinas Tenaga Kerja dan Transmigrasi Kota Kupang/Labor and Transmigration Service of Kupang Municipality

**Tabel** 3.2.12 **Upah Minimum Regional Kota Kupang, 2018-2021**  
**Table** 3.2.12 **Regional Minimum Wage in Kupang City, 2018-2021**

Tahun Year	Nilai (Rupiah) Value
(1)	(2)
2018	1 712 000,-
2019	1 850 000,-
2020	2 007 500,-
2021	2 007 500,-

Catatan/Note: ...

Sumber/Source: Dinas Tenaga Kerja dan Transmigrasi Kota Kupang/Labor and Transmigration Service of Kupang Municipality

**Tabel**  
**Table** 3.2.13

**Pencari Kerja Terdaftar, Lowongan Kerja Terdaftar, dan Penempatan/Pemenuhan Tenaga Kerja Menurut Kecamatan dan Jenis Kelamin (Laki-laki) di Kota Kupang, 2020**  
***Number of Registered Job Applicants, Registered Job Vacancies, and Placement of Workers By Subdistrict and Sex (Male) in Kupang Municipality, 2020***

Kecamatan <i>Subdistrict</i>	Pencari Kerja Terdaftar <i>Number of Registered Job Applicants</i>	Lowongan Kerja Terdaftar <i>Registered Job Vacancies</i>	Jumlah Tenaga Kerja yang Ditempatkan <i>Number of Accepted Workers</i>
(1)	(2)	(3)	(4)
Alak	38	-	-
Maulafa	52	-	-
Oebobo	39	-	-
Kota Raja	35	-	-
Kelapa Lima	31	-	-
Kota lama	17	-	-
<b>Kota Kupang <i>Kupang Municipality</i></b>	<b>212</b>	<b>-</b>	<b>-</b>

Catatan/Note: ...

Sumber/Source: Dinas Tenaga Kerja dan Transmigrasi Kota Kupang/*Labor and Transmigration Service of Kupang Municipality*

**Tabel**  
**Table** 3.2.14

**Pencari Kerja Terdaftar, Lowongan Kerja Terdaftar,  
dan Penempatan/Pemenuhan Tenaga Kerja Menurut  
Kecamatan dan Jenis Kelamin (Perempuan) di Kota  
Kupang, 2020**  
*Number of Registered Job Applicants, Registered Job  
Vacancies, and Placement of Workers By Subdistrict and Sex  
(Female) in Kupang Municipality, 2020*

Kecamatan Subdistrict	Pencari Kerja Terdaftar Number of Registered Job Applicants	Lowongan Kerja Terdaftar Registered Job Vacancies	Jumlah Tenaga Kerja yang Ditempatkan Number of Accepted Workers
(1)	(2)	(3)	(4)
Alak	36	-	-
Maulafa	46	-	-
Oebobo	30	-	-
Kota Raja	27	-	-
Kelapa Lima	26	-	-
Kota lama	10	-	-
<b>Kota Kupang Kupang Municipality</b>	<b>175</b>	<b>-</b>	<b>-</b>

Catatan/Note: ...

Sumber/Source: Dinas Tenaga Kerja dan Transmigrasi Kota Kupang/Labor and Transmigration Service of Kupang Municipality

**Tabel** 3.2.15  
**Table**

**Pencari Kerja Terdaftar, Lowongan Kerja Terdaftar, dan Penempatan/Pemenuhan Tenaga Kerja Menurut Kecamatan dan Jenis Kelamin (Laki-laki+Perempuan) di Kota Kupang, 2020**  
*Number of Registered Job Applicants, Registered Job Vacancies, and Placement of Workers By Subdistrict and Sex (Male+Female) in Kupang Municipality, 2020*

Kecamatan Subdistrict	Pencari Kerja Terdaftar Number of Registered Job Applicants	Lowongan Kerja Terdaftar Registered Job Vacancies	Jumlah Tenaga Kerja yang Ditempatkan Number of Accepted Workers
(1)	(2)	(3)	(4)
Alak	74	-	-
Maulafa	98	-	-
Oebobo	69	-	-
Kota Raja	62	-	-
Kelapa Lima	57	-	-
Kota lama	27	-	-
<b>Kota Kupang Kupang Municipality</b>	<b>387</b>	<b>-</b>	<b>-</b>

Catatan/Note: ...

Sumber/Source: Dinas Tenaga Kerja dan Transmigrasi Kota Kupang/Labor and Transmigration Service of Kupang Municipality







**Statistik Kesehatan**

**Kota Kupang, 2019**

*Health Statistic of Kupang Municipality, 2019*



**PENJELASAN TEKNIS**

1. **Tidak/belum pernah sekolah** adalah mereka yang tidak pernah atau belum pernah terdaftar dan tidak pernah atau belum pernah aktif mengikuti pendidikan di suatu jenjang pendidikan formal. Termasuk juga yang tamat/belum tamat taman kanak-kanak tetapi tidak melanjutkan ke sekolah dasar.
2. **Masih bersekolah** adalah mereka yang terdaftar dan aktif mengikuti pendidikan formal dan non formal (Paket A, B, atau C), baik pendidikan dasar, menengah maupun pendidikan tinggi. Bagi mahasiswa yang sedang cuti dianggap masih bersekolah.
3. **Tidak bersekolah lagi** adalah mereka yang pernah terdaftar dan aktif mengikuti pendidikan di suatu jenjang pendidikan formal dan non formal (paket A, B, atau C), tetapi pada saat pencacahan tidak lagi terdaftar dan tidak aktif mengikuti pendidikan.
4. **Tamat sekolah** adalah menyelesaikan pelajaran yang ditandai dengan lulus ujian akhir pada kelas atau tingkat terakhir suatu jenjang pendidikan di sekolah negeri maupun swasta dengan mendapatkan tanda tamat belajar/ijazah.

**TECHNICAL NOTES**

1. **Never/Not yet attending school** is someone who has never attend or never been registered in a formal education, such as primary, secondary, and tertiary education. Those who just completed kindergarten are considered as never attended school.
2. **Attending school** is someone who is currently attending primary, secondary, or tertiary education, including package A, package B, or package C.
3. **Not attending school anymore** is someone who is not currently attending school (formal and non formal education)
4. **Completed particular level of education** is someone who has completed particular level of education in private or public school by owning certificate.

5. **Dapat membaca dan menulis** artinya dapat membaca dan menulis kata-kata/ kalimat sederhana dengan suatu aksara tertentu.
6. **Sekolah** adalah lembaga pendidikan formal yang dimulai dari pendidikan dasar, menengah, dan tinggi. Pendidikan yang dicatat adalah pendidikan formal berdasar kurikulum Kementerian Pendidikan Nasional, termasuk pendidikan yang diselenggarakan oleh pondok pesantren dengan memakai kurikulum Kementerian Pendidikan Nasional, seperti Madrasah Ibtidaiyah (MI), Madrasah Tsanawiyah (MTs), dan Madrasah Aliyah (MA). Pondok pesantren/madrasah diniyah adalah sekolah yang tidak memakai kurikulum dari Kementerian Pendidikan Nasional.
7. **Rumah Sakit** adalah tempat pemeriksaan dan perawatan kesehatan, biasanya berada di bawah pengawasan dokter/ tenaga medis, termasuk rumah sakit khusus seperti rumah sakit perawatan paru-paru dan RS jantung.
5. **Able to read and write** is the ability to read and write at least a simple sentence.
6. **School** is an education institution starting from primary, secondary, and tertiary education. The education data recorded in the survey covering data on formal education based on the curriculum set up by Ministry of National Education including education carried out by Muslim Boarding School (Pondok Pesantren) implementing the Ministry of National Education curriculum, such as Madrasah Ibtidaiyah (Islamic Primary School), Madrasah Tsanawiyah (Islamic Junior High School), and Madrasah Aliyah (Islamic Senior High School). Pondok pesantren/ madrasah diniyah (Islamic boarding school/ Islamic school) is school which does not implement curriculum from the Ministry of National Education.
7. **Hospital** is a place for health check, usually controlled/ supervised by doctor/ medical personel. Including in this category are special hospital such Lung Hospital and Coronary Hospital.

- 8. Rumah Sakit Bersalin/Rumah Bersalin** adalah rumah sakit yang dilengkapi dengan fasilitas untuk melahirkan, pemeriksaan kehamilan, pemeriksaan ibu dan anak serta berada di bawah pengawasan dokter dan atau bidan senior.
- 8. *Maternal Hospital/Maternal Health Care Centre*** is a hospital completed with health facilities for birth delivery, pregnancy check and consultation, and post-natal check, under the supervision of doctor and or senior midwives.
- 9. Poliklinik** adalah tempat pemeriksaan kesehatan, biasanya tanpa fasilitas perawatan menginap, berada di bawah pengawasan dokter/ tenaga medis, tidak termasuk klinik yang terdapat di puskesmas/ rumah sakit. Poliklinik yang karena satu dan lain hal menyediakan tempat perawatan menginap, tetap digolongkan kedalam poliklinik (bukan rumah sakit)
- 9. *Polyclinic*** is a place for health check and consultation usually under the control of doctor/ medical personnel without in-patient facilities, excluding clinic located in the public health center (Puskesmas)/ hospital. In the case of polyclinic that provides in-patient facilities due to a special reason, it remains to be classified as a polyclinic (not hospital).
- 10. Puskesmas (Pusat Kesehatan Masyarakat)** adalah unit pelayanan kesehatan milik pemerintah yang bertanggung jawab terhadap pelayanan kesehatan masyarakat untuk wilayah kecamatan, sebagian kecamatan atau kelurahan (misal di DKI Jakarta). Tim Puskesmas sesuai jadwal dapat melakukan kegiatan Puskesmas Keliling ke tempat-tempat tertentu dalam wilayah kerjanya, untuk mendekatkan pelayanan dengan masyarakat.
- 10. *Public Health Center (PHC)*** is a health center provided by government that is responsible for the delivery health services to the community at the sub-Subdistrict level, part of sub-Subdistrict or village (e.g. in DKI Jakarta). Officials in the PHC as scheduled can provide health services in their working areas in the effort of closing their services to the community through Mobile PHC program.

- 11. Puskesmas Pembantu (Pustu)** yaitu unit pelayanan kesehatan masyarakat yang membantu kegiatan Puskesmas di sebagian dari wilayah kerja. Pada beberapa daerah balai pengobatan telah berubah fungsi menjadi Pustu walaupun papan nama masih tertulis balai pengobatan.
- 12. Apotik** adalah tempat penjualan obat yang mempunyai izin operasi dari Departemen Kesehatan, u.p. Ditjen POM, di bawah pengawasan apoteker.
- 13. Imunisasi** adalah memasukan kuman atau racun penyakit tertentu yang sudah dilemahkan (vaksin) ke dalam tubuh dengan cara disuntik atau diminum (diteteskan dalam mulut) dengan maksud agar terjadi kekebalan tubuh
- 14. Keluhan Kesehatan** adalah keadaan seseorang yang mengalami gangguan kesehatan atau kejiwaan, baik karena penyakit akut, penyakit kronis, kecelakaan, kriminal atau hal lain.
- 15. Mengobati sendiri** adalah upaya oleh art/keluarga dengan melakukan pengobatan sendiri tanpa datang ke tempat fasilitas kesehatan atau memanggil dokter/petugas kesehatan ke
- 11. Subsidiary Public Health Centre** is a health facility that assists the Public Health Centre in its part of working area. In several regions, health check points (Balai Pengobatan) has changes their status into Subsidiary Public Health Centre, although their sign written in the board remains unchanged.
- 12. Pharmacy** is a place of selling medicines having permit operation from the Departemen of Health, through Directorate General for Food and Medicine Supervision, under the control of pharmacist
- 13. Immunization** is putting enervated microbe of a certain disease into human body by injection or drinking (dropping into mouth) to make the body immune to that disease.
- 14. Health Complaint** is a condition where a person has health or mental problems because of acute illness, chronically illness, accident, crimes, or others
- 15. Self Treatment** is an effort of household members/family to have a health treatment by themselves without visiting health facilities or a doctor/health personnel (for instance, by taking

rumahnya (misal minum obat modern, jamu, kerokan, kompres, kop, pijat) agar sembuh atau menjadi lebih ringan keluhan kesehatannya.

*modern medicine, herb medicine, chief with a coin, compress, cupping suction, massage) in order to recover from illness or reduce the health complaint*

<https://kupangkota.bps.go.id>



**ULASAN****DESCRIPTION****Pendidikan**

Angka partisipasi murni Kota Kupang pada jenjang pendidikan SD yaitu sebesar 91,03, untuk jenjang SMP sebesar 72,95, dan SMA sederajat sebesar 66,25. Angka partisipasi murni menunjukkan seberapa banyak penduduk usia sekolah yang memanfaatkan fasilitas pendidikan sesuai pada jenjang pendidikannya.

Berdasarkan Susenas 2020, persentase penduduk berumur 15 tahun keatas yang tidak punya ijazah SD sebesar 5,91 persen. Angka buta huruf di Kota Kupang sebesar 1,20 persen.

**Kesehatan**

Pada tahun 2019, jumlah Rumah Sakit di Kota Kupang adalah 12 Rumah Sakit, dengan 2 Rumah Sakit Bersalin. Jumlah Puskesmas di Kota Kupang adalah 11 Puskesmas.

**Keagamaan**

Menurut Hasil Sensus Penduduk 2010 mayoritas penduduk Kota Kupang beragama Kristen protestan yaitu 63,54 persen dari total seluruh penduduk Kota Kupang, diikuti oleh pemeluk agama Kristen Katolik sebesar 21,77 persen.

**Kriminalitas**

Jumlah kejahatan yang terjadi selama tahun 2019 sebanyak 2.198 kejahatan dengan jumlah tingkat penyelesaian

**Education**

*Net Enrollment Rate of Kupang Municipality by educational level is 91,03 for elementary school level, 72,95 for Junior high school level, and 66,25 for senior high school. The net enrollment rate indicates how many school-age population are using educational facilities according to their level of education.*

*Based on Susenas 2020, population percentage of 15 years old and over who don't have elementary school certificate is 5,91 percent. The illiterate in Kupang Municipality is 1,20 percent.*

**Health**

*In 2019, the number of hospitals in Kupang Municipality was 12 hospitals, include 2 maternity hospital. The number of Public Health Centre was 11.*

**Religion**

*Based on Population Cencus 2010 the majority of the population of Kupang Municipality is Christian Protestant, 63,54 percent of the total population of Kupang Municipality, followed by Catholic Christians by 21,77 percent.*

**Crime**

*The total crimes happened during 2019 amounts to 2.198 crimes with avarage percentage of crime clearance is 48,82*

kejahatan sebesar 48,82 persen.

percent.

### **Kemiskinan**

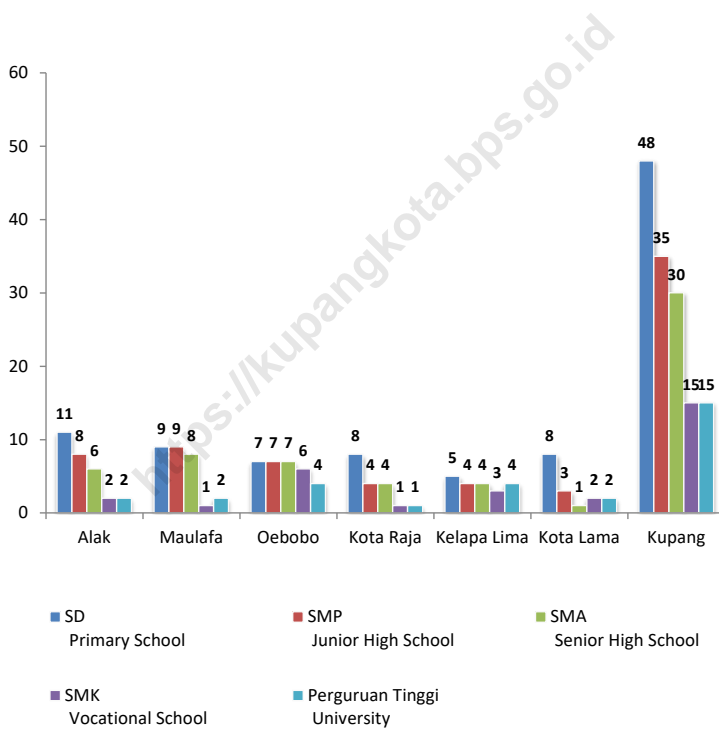
Garis kemiskinan kota Kupang tahun 2020 sebesar 587.921 rupiah/kapita/bulan. Nilai IPM Kota Kupang Tahun 2020 sebesar 79,71 meningkat sebesar 0.16 bila dibanding tahun 2019.

### **Poverty**

*Poverty line of Kupang Municipality in 2020 are 587.921 rupiahs/capita/month. The Human Development Index Kupang Municipality in 2020 was 79,71 increased by 0,16 compared to 2019.*

<https://kupangkota.bps.go.id>

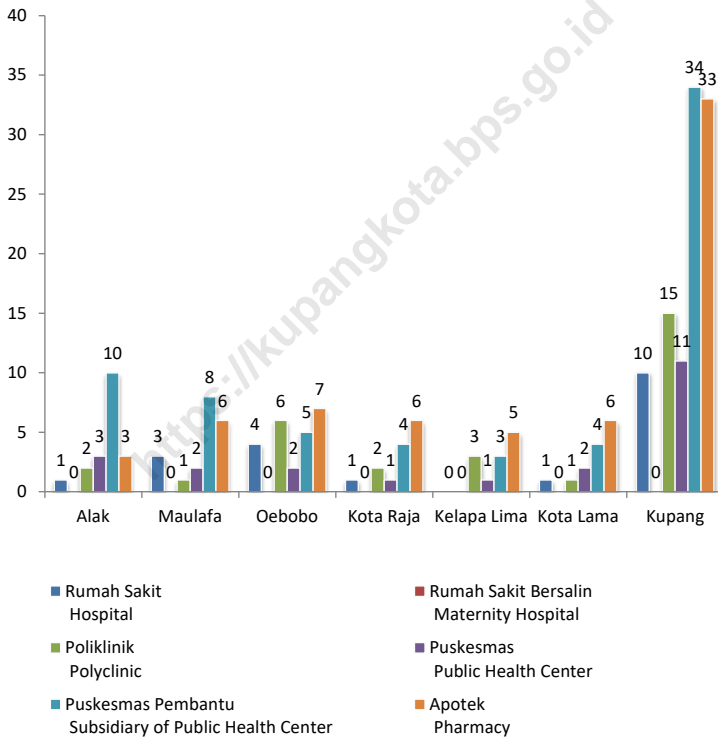
**Gambar 4.1** Jumlah Kelurahan yang Memiliki Fasilitas Sekolah Menurut Kecamatan dan Tingkat Pendidikan di Kota Kupang, 2020  
**Figures 4.1** Number of Villages Having Educational Facilities by Subdistrict and Educational Level in Kupang Municipality, 2020



Sumber/Source: BPS, Pendataan Potensi Desa (Podes)/BPS-Statistics Indonesia, Village Potential Data Collecting

**Gambar** 4.2  
**Figures**

**Jumlah Kelurahan Yang Memiliki Sarana Kesehatan Menurut Kecamatan di Kota Kupang, 2020**  
**Number of Villages Having Health Facilities by Subdistrict in Kupang Municipality, 2020**



Sumber/Source: BPS, Pendataan Potensi Desa (Podes)/BPS-Statistics Indonesia, Village Potential Data Collecting

#### 4.1 PENDIDIKAN EDUCATION

**Tabel**  
**Table** 4.1.1

**Jumlah Sekolah dan Murid Taman Kanak-Kanak (TK)  
di Bawah Kementerian Pendidikan dan Kebudayaan  
Menurut Kecamatan di Kota Kupang, 2019/2020 dan  
2020/2021**

*Number of Schools and Students in Kindergarten Under The  
Ministry of Education and Culture by Subdistrict in Kupang  
Municipality, 2019/2020 and 2020/2021*

Kecamatan Subdistrict	Sekolah/Schools					
	Negeri/Public		Swasta/Private		Jumlah/Total	
	2019/2020	2020/2021	2019/2020	2020/2021	2019/2020	2020/2021
(1)	(2)	(3)	(4)	(5)	(6)	(7)
Alak	1	1	18	19	19	20
Maulafa	0	0	27	28	27	28
Oebobo	0	0	27	27	27	27
Kota Raja	1	1	17	17	18	18
Kelapa Lima	0	1	9	9	9	10
Kota Lama	0	0	12	12	12	12
<b>Kota Kupang Kupang Municipality</b>	<b>2</b>	<b>3</b>	<b>110</b>	<b>112</b>	<b>112</b>	<b>115</b>

Lanjutan Tabel/*Continued Table 4.1.1*

Kecamatan Subdistrict	Murid/Students					
	Negeri/Public		Swasta/Private		Jumlah/Total	
	2019/2020	2020/2021	2019/2020	2020/2021	2019/2020	2020/2021
(1)	(14)	(15)	(16)	(17)	(18)	(19)
Alak	47	40	404	513	451	553
Maulafa	0	0	708	722	708	722
Oebobo	0	0	1 059	691	1 059	691
Kota Raja	105	96	536	596	641	692
Kelapa Lima	0	0	358	296	358	296
Kota Lama	0	0	538	365	538	365
<b>Kota Kupang Kupang Municipality</b>	<b>152</b>	<b>136</b>	<b>3 603</b>	<b>3 183</b>	<b>3 755</b>	<b>3 319</b>

Catatan/Note: <sup>1</sup> Jumlah guru termasuk kepala sekolah dan guru/*The total of teachers including headmaster and teacher*  
 Sumber/Source: Kementerian Pendidikan dan Kebudayaan, Data Semester Genap/*Ministry of Educations and Culture, Even Semester Data*

**Tabel**  
**Table** 4.1.2

**Jumlah Sekolah, Guru, dan Murid Raudatul Athfal (RA) di Bawah Kementerian Agama Menurut Kecamatan di Kota Kupang, 2019/2020**  
**Number of Schools, Teachers, and Students in Raudatul Athfal (RA) Under The Ministry of Religious Affairs by Subdistrict in Kupang Municipality, 2019/2020**

Kecamatan Subdistrict	Sekolah Schools	Guru Teachers	Murid Students
(1)	(2)	(3)	(4)
Alak	1	5	54
Maulafa	1	3	16
Oebobo	-	-	-
Kota Raja	-	-	-
Kelapa Lima	4	16	169
Kota Lama	1	3	50
<b>Kota Kupang Kupang Municipality</b>	<b>7</b>	<b>27</b>	<b>289</b>

Catatan/Note: ...

Sumber/Source: Kementerian Agama, EMIS, data semester ganjillaporan sampai dengan 15 Maret 2020/Ministry of Religious Affairs, EMIS, odd semester report data up to March 15th, 2020

**Tabel**  
**Table** 4.1.3

**Jumlah Sekolah, Guru, dan Murid Sekolah Dasar (SD) di Bawah Kementerian Pendidikan dan Kebudayaan Menurut Kecamatan di Kota Kupang, 2019/2020 dan 2020/2021**

*Number of Schools, Teachers, and Students in Primary Schools Under The Ministry of Education and Culture by Subdistrict in Kupang Municipality, 2019/2020 and 2020/2021*

Kecamatan Subdistrict	Sekolah/Schools					
	Negeri/Public		Swasta/Private		Jumlah/Total	
	2019/2020	2020/2021	2019/2020	2020/2021	2019/2020	2020/2021
(1)	(2)	(3)	(4)	(5)	(6)	(7)
Alak	18	18	8	8	26	26
Maulafa	19	19	12	13	31	32
Oebobo	11	11	14	14	25	25
Kota Raja	14	14	13	14	27	28
Kelapa Lima	11	11	6	7	17	18
Kota Lama	11	11	7	7	18	18
<b>Kota Kupang Kupang Municipality</b>	<b>84</b>	<b>84</b>	<b>60</b>	<b>63</b>	<b>144</b>	<b>147</b>



Lanjutan Tabel/Continued Table 4.1.3

Kecamatan Subdistrict	Negeri/Public		Guru <sup>1</sup> /Teachers <sup>1</sup>		Jumlah/Total	
			Swasta/Private			
	2019/2020	2020/2021	2019/2020	2020/2021	2019/2020	2020/2021
(1)	(8)	(9)	(10)	(11)	(12)	(13)
Alak	310	301	63	61	373	362
Maulafa	378	360	143	141	521	501
Oebobo	244	220	213	217	457	437
Kota Raja	233	221	146	146	379	367
Kelapa Lima	275	272	76	62	351	334
Kota Lama	195	182	96	92	291	274
<b>Kota Kupang Kupang Municipality</b>	<b>1 635</b>	<b>1 556</b>	<b>737</b>	<b>719</b>	<b>2 372</b>	<b>2 275</b>

Lanjutan Tabel/*Continued Table* 4.1.3

Kecamatan Subdistrict	Murid/Students					
	Negeri/Public		Swasta/Private		Jumlah/Total	
	2019/2020	2020/2021	2019/2020	2020/2021	2019/2020	2020/2021
(1)	(14)	(15)	(16)	(17)	(18)	(19)
Alak	5 316	3 492	1 205	924	6 521	4 416
Maulafa	6 658	5 521	2 303	2 280	8 961	7 801
Oebobo	4 319	3 620	3 769	3 268	8 088	6 888
Kota Raja	4 207	3 512	2 596	1 841	6 803	5 353
Kelapa Lima	5 059	3 827	953	698	6 012	4 525
Kota Lama	2 806	2 117	1 514	1 438	4 320	3 555
<b>Kota Kupang Kupang Municipality</b>	<b>28 365</b>	<b>22 089</b>	<b>12 340</b>	<b>10 449</b>	<b>40 705</b>	<b>32 538</b>

Catatan/Note: <sup>1</sup> Jumlah guru termasuk kepala sekolah dan guru/*The total of teachers including headmaster and teacher*  
 Sumber/Source: Kementerian Pendidikan dan Kebudayaan, 2020/2021 Data Semester Genap/*Ministry of Educations and Culture, 2020/2021 are Even Semester Data*

**Tabel** 4.1.4 **Jumlah Sekolah, Guru, dan Murid Madrasah Ibtidaiyah (MI) di Bawah Kementerian Agama Menurut Kecamatan di Kota Kupang, 2019/2020**  
**Number of Schools, Teachers, and Pupils in Madrasah Ibtidaiyah (MI) Under The Ministry of Religious Affairs by Subdistrict in Kupang Municipality, 2019/2020**

Kecamatan Subdistrict	Sekolah/Schools		
	Negeri Public	Swasta Private	Jumlah Total
(1)	(2)	(3)	(4)
Alak	-	2	2
Maulafa	-	1	1
Oebobo	-	-	-
Kota Raja	-	1	1
Kelapa Lima	-	2	2
Kota Lama	-	-	-
<b>Kota Kupang Kupang Municipality</b>	<b>-</b>	<b>6</b>	<b>6</b>

Lanjutan Tabel/*Continued Table 4.1.4*

Kecamatan <i>Subdistrict</i>	Guru/Teachers		
	Negeri <i>Public</i>	Swasta <i>Private</i>	Jumlah <i>Total</i>
(1)	(2)	(3)	(4)
Alak	-	33	33
Maulafa	-	11	11
Oebobo	-	-	-
Kota Raja	-	21	21
Kelapa Lima	-	24	24
Kota Lama	-	-	-
<b>Kota Kupang <i>Kupang Municipality</i></b>	-	<b>89</b>	<b>89</b>

Lanjutan Tabel/Continued Table 4.1.4

Kecamatan Subdistrict	Murid/Students		
	Negeri Public	Swasta Private	Jumlah Total
(1)	(2)	(3)	(4)
Alak	-	528	528
Maulafa	-	189	189
Oebobo	-	-	-
Kota Raja	-	462	462
Kelapa Lima	-	547	547
Kota Lama	-	-	-
<b>Kota Kupang Kupang Municipality</b>	-	<b>1 726</b>	<b>1 726</b>

Catatan/Note: ...

Sumber/Source: Kementerian Agama, EMIS, data semester ganjillaporan sampai dengan 15 Maret 2020/Ministry of Religious Affairs, EMIS, odd semester report data up to March 15th, 2020

**Tabel**  
**Table** 4.1.5

**Jumlah Sekolah, Guru, dan Murid Sekolah Menengah Pertama (SMP) di Bawah Kementerian Pendidikan dan Kebudayaan Menurut Kecamatan di Kota Kupang, 2019/2020 dan 2020/2021**  
***Number of Schools, Teachers, and Students in Junior High Schools Under The Ministry of Education and Culture by Subdistrict in Kupang Municipality, 2019/2020 and 2020/2021***

Kecamatan Subdistrict	Sekolah/Schools					
	Negeri/Public		Swasta/Private		Jumlah/Total	
	2019/2020	2020/2021	2019/2020	2020/2021	2019/2020	2020/2021
(1)	(2)	(3)	(4)	(5)	(6)	(7)
Alak	5	5	3	3	8	8
Maulafa	6	6	10	11	16	17
Oebobo	2	2	13	15	15	17
Kota Raja	2	2	3	3	5	5
Kelapa Lima	4	4	3	4	7	8
Kota Lama	1	1	4	4	5	5
<b>Kota Kupang Kupang Municipality</b>	<b>20</b>	<b>20</b>	<b>36</b>	<b>40</b>	<b>56</b>	<b>60</b>

Lanjutan Tabel/Continued Table 4.1.5

Kecamatan Subdistrict	Guru <sup>1</sup> /Teachers <sup>1</sup>					
	Negeri/Public		Swasta/Private		Jumlah/Total	
	2019/2020	2020/2021	2019/2020	2020/2021	2019/2020	2020/2021
(1)	(8)	(9)	(10)	(11)	(12)	(13)
Alak	183	197	14	9	197	206
Maulafa	256	255	113	114	369	369
Oebobo	180	165	167	159	347	324
Kota Raja	113	114	36	33	149	147
Kelapa Lima	244	247	31	25	275	272
Kota Lama	41	57	92	73	133	130
<b>Kota Kupang Kupang Municipality</b>	<b>1 017</b>	<b>1 035</b>	<b>453</b>	<b>413</b>	<b>1 470</b>	<b>1 448</b>

Lanjutan Tabel/*Continued Table* 4.1.5

Kecamatan Subdistrict	Murid/Students					
	Negeri/Public		Swasta/Private		Jumlah/Total	
	2019/2020	2020/2021	2019/2020	2020/2021	2019/2020	2020/2021
(1)	(14)	(15)	(16)	(17)	(18)	(19)
Alak	2 975	2 808	141	152	3 116	2 960
Maulafa	4 584	1 959	1 084	1 091	5 668	3 050
Oebobo	2 484	2 363	2 291	2 311	4 775	4 674
Kota Raja	1 994	1 891	411	432	2 405	2 323
Kelapa Lima	4 384	4 195	263	172	4 647	4 367
Kota Lama	843	809	1 048	942	1 891	1 751
<b>Kota Kupang Kupang Municipality</b>	<b>17 264</b>	<b>14 025</b>	<b>5 238</b>	<b>5 100</b>	<b>22 502</b>	<b>19 125</b>

Catatan/Note: <sup>1</sup> Jumlah guru termasuk kepala sekolah dan guru/*The total of teachers including headmaster and teacher*  
 Sumber/Source: Kementerian Pendidikan dan Kebudayaan, 2020/2021 Data Semester Genap/*Ministry of Educations and Culture, 2020/2021 are Even Semester Data*



**Tabel**  
**Table 4.1.6**

**Jumlah Sekolah, Guru, dan Murid Madrasah Tsanawiyah (MTs) di Bawah Kementerian Agama Menurut Kecamatan di Kota Kupang, 2019/2020**  
**Number of Schools, Teachers, and Pupils in Madrasah Tsanawiyah (MTs) Under The Ministry of Religious Affairs by Subdistrict in Kupang Municipality, 2019/2020**

Kecamatan Subdistrict	Sekolah/Schools		
	Negeri Public	Swasta Private	Jumlah Total
(1)	(2)	(3)	(4)
Alak	1	-	1
Maulafa	-	-	-
Oebobo	-	1	1
Kota Raja	-	-	-
Kelapa Lima	-	-	-
Kota Lama	-	1	1
<b>Kota Kupang Kupang Municipality</b>	<b>1</b>	<b>2</b>	<b>3</b>

Lanjutan Tabel/*Continued Table 4.1.6*

Kecamatan <i>Subdistrict</i>	Guru/Teachers		
	Negeri <i>Public</i>	Swasta <i>Private</i>	Jumlah <i>Total</i>
(1)	(2)	(3)	(4)
Alak	54	-	54
Maulafa	-	-	-
Oebobo	-	23	23
Kota Raja	-	-	-
Kelapa Lima	-	-	-
Kota Lama	-	13	13
<b>Kota Kupang <i>Kupang Municipality</i></b>	<b>54</b>	<b>36</b>	<b>90</b>

Lanjutan Tabel/*Continued Table 4.1.6*

Kecamatan <i>Subdistrict</i>	Murid/Students		Jumlah <i>Total</i>
	Negeri <i>Public</i>	Swasta <i>Private</i>	
(1)	(2)	(3)	(4)
Alak	728	-	728
Maulafa	-	-	-
Oebobo	-	251	251
Kota Raja	-	-	-
Kelapa Lima	-	-	-
Kota Lama	-	117	117
<b>Kota Kupang <i>Kupang Municipality</i></b>	<b>728</b>	<b>368</b>	<b>1 096</b>

Catatan/Note: ...

Sumber/Source: Kementerian Agama, EMIS, data semester ganjillaporan sampai dengan 15 Maret 2020/Ministry of Religious Affairs, EMIS, odd semester report data up to March 15th, 2020

**Tabel**  
**Table** 4.1.7

**Jumlah Sekolah, Guru, dan Murid Sekolah Menengah Atas (SMA) di Bawah Kementerian Pendidikan dan Kebudayaan Menurut Kecamatan di Kota Kupang, 2019/2020 dan 2020/2021**

***Number of Schools, Teachers, and Students in Senior High Schools Under The Ministry of Education and Culture by Subdistrict in Kupang Municipality, 2019/2020 and 2020/2021***

Kecamatan Subdistrict	Sekolah/Schools					
	Negeri/Public		Swasta/Private		Jumlah/Total	
	2019/2020	2020/2021	2019/2020	2020/2021	2019/2020	2020/2021
(1)	(2)	(3)	(4)	(5)	(6)	(7)
Alak	2	2	5	5	7	7
Maulafa	4	4	7	7	11	11
Oebobo	4	4	7	7	11	11
Kota Raja	-	-	5	5	5	5
Kelapa Lima	3	3	2	2	5	5
Kota Lama	-	-	2	2	2	2
<b>Kota Kupang Kupang Municipality</b>	<b>13</b>	<b>13</b>	<b>28</b>	<b>28</b>	<b>41</b>	<b>41</b>

Lanjutan Tabel/Continued Table 4.1.7

Kecamatan Subdistrict	Guru <sup>1</sup> /Teachers <sup>1</sup>					
	Negeri/Public		Swasta/Private		Jumlah/Total	
	2019/2020	2020/2021	2019/2020	2020/2021	2019/2020	2020/2021
(1)	(8)	(9)	(10)	(11)	(12)	(13)
Alak	88	82	52	56	140	138
Maulafa	172	176	93	94	265	270
Oebobo	312	305	130	117	442	422
Kota Raja	-	-	69	62	69	62
Kelapa Lima	196	198	20	17	216	215
Kota Lama	-	-	76	70	76	70
<b>Kota Kupang Kupang Municipality</b>	<b>768</b>	<b>761</b>	<b>440</b>	<b>416</b>	<b>1 208</b>	<b>1 177</b>

Lanjutan Tabel/*Continued Table 4.1.7*

Kecamatan Subdistrict	Murid/Students					
	Negeri/Public		Swasta/Private		Jumlah/Total	
	2019/2020	2020/2021	2019/2020	2020/2021	2019/2020	2020/2021
(1)	(14)	(15)	(16)	(17)	(18)	(19)
Alak	1 107	1 073	418	403	1 525	1 476
Maulafa	2 630	2 340	939	746	3 569	3 086
Oebobo	4 572	4 157	935	1 073	5 507	5 230
Kota Raja	-	-	754	777	754	777
Kelapa Lima	3 521	3 296	100	90	3 621	3 386
Kota Lama	-	-	1 338	1 238	1 338	1 238
<b>Kota Kupang Kupang Municipality</b>	<b>11 830</b>	<b>10 866</b>	<b>4 484</b>	<b>4 327</b>	<b>16 314</b>	<b>15 193</b>

Catatan/Note: <sup>1</sup> Jumlah guru termasuk kepala sekolah dan guru/*The total of teachers including headmaster and teacher*

Sumber/Source: Kementerian Pendidikan dan Kebudayaan, Data Semester Ganjil/*Ministry of Educations and Culture, Odd Semester Data*

**Tabel**  
**Table** 4.1.8

**Jumlah Sekolah, Guru, dan Murid Sekolah Menengah Kejuruan (SMK) di Bawah Kementerian Pendidikan dan Kebudayaan Menurut Kecamatan di Kota Kupang, 2019/2020 dan 2020/2021**  
**Number of Schools, Teachers, and Students in Vocational High Schools Under The Ministry of Education and Culture by Subdistrict in Kupang Municipality, 2019/2020 and 2020/2021**

Kecamatan Subdistrict	Sekolah/Schools					
	Negeri/Public		Swasta/Private		Jumlah/Total	
	2019/2020	2020/2021	2019/2020	2020/2021	2019/2020	2020/2021
(1)	(2)	(3)	(4)	(5)	(6)	(7)
Alak	1	1	1	1	2	2
Maulafa	1	1	-	-	1	1
Oebobo	2	2	5	5	7	7
Kota Raja	1	1	5	5	6	6
Kelapa Lima	3	3	4	4	7	7
Kota Lama	-	-	1	1	1	1
<b>Kota Kupang Kupang Municipality</b>	<b>8</b>	<b>8</b>	<b>16</b>	<b>16</b>	<b>24</b>	<b>24</b>

Lanjutan Tabel/*Continued Table* 4.1.8

Kecamatan Subdistrict	Guru <sup>1</sup> /Teachers <sup>1</sup>					
	Negeri/Public		Swasta/Private		Jumlah/Total	
	2019/2020	2020/2021	2019/2020	2020/2021	2019/2020	2020/2021
(1)	(8)	(9)	(10)	(11)	(12)	(13)
Alak	29	29	7	5	36	34
Maulafa	20	20	-	-	20	20
Oebobo	174	179	53	56	227	235
Kota Raja	72	85	78	61	150	146
Kelapa Lima	296	299	51	50	347	349
Kota Lama	-	-	13	12	13	12
<b>Kota Kupang Kupang Municipality</b>	<b>591</b>	<b>612</b>	<b>202</b>	<b>184</b>	<b>793</b>	<b>796</b>



Lanjutan Tabel/*Continued Table* 4.1.8

Kecamatan Subdistrict	Murid/Students					
	Negeri/Public		Swasta/Private		Jumlah/Total	
	2019/2020	2020/2021	2019/2020	2020/2021	2019/2020	2020/2021
(1)	(14)	(15)	(16)	(17)	(18)	(19)
Alak	291	346	19	-	310	346
Maulafa	118	146	-	-	118	146
Oebobo	2 892	3 098	501	418	3 393	3 516
Kota Raja	1 234	1 480	435	382	1 669	1 862
Kelapa Lima	4 507	4 717	598	172	5 105	4 889
Kota Lama	-	-	85	54	85	54
<b>Kota Kupang Kupang Municipality</b>	<b>9 042</b>	<b>9 787</b>	<b>1 638</b>	<b>1 026</b>	<b>10 680</b>	<b>10 813</b>

Catatan/Note: <sup>1</sup> Guru yang mengajar di 2 sekolah atau lebih dihitung di masing-masing sekolah/*The teacher who taught in two schools or more counted in every school*

<sup>2</sup> Jumlah guru termasuk kepala sekolah dan guru/*The total of teachers including headmaster and teacher*

Sumber/Source: Kementerian Pendidikan dan Kebudayaan, Data Semester Ganjil/*Ministry of Educations and Culture, Odd Semester Data*

**Tabel**  
**Table 4.1.9**

**Jumlah Sekolah, Guru, dan Murid Madrasah Aliyah (MA) di Bawah Kementerian Agama Menurut Kecamatan di Kota Kupang, 2019/2020**  
***Number of Schools, Teachers, and Pupils in Madrasah Aliyah (MA) Under The Ministry of Religious Affairs by Subdistrict in Kupang Municipality, 2019/2020***

Kecamatan Subdistrict	Sekolah/Schools		
	Negeri Public	Swasta Private	Jumlah Total
(1)	(2)	(3)	(4)
Alak	1	-	1
Maulafa	-	-	-
Oebobo	-	-	-
Kota Raja	-	-	-
Kelapa Lima	-	-	-
Kota Lama	-	-	-
<b>Kota Kupang Kupang Municipality</b>	<b>1</b>	<b>-</b>	<b>1</b>

Lanjutan Tabel/*Continued Table* 4.1.9

Kecamatan <i>Subdistrict</i>	Guru/Teachers		Jumlah <i>Total</i>
	Negeri <i>Public</i>	Swasta <i>Private</i>	
(1)	(2)	(3)	(4)
Alak	2	-	2
Maulafa	-	-	-
Oebobo	-	-	-
Kota Raja	-	-	-
Kelapa Lima	-	-	-
Kota Lama	-	-	-
<b>Kota Kupang <i>Kupang Municipality</i></b>	<b>2</b>	<b>-</b>	<b>2</b>

Lanjutan Tabel/*Continued Table* 4.1.9

Kecamatan <i>Subdistrict</i>	Murid/Students		Jumlah <i>Total</i>
	Negeri <i>Public</i>	Swasta <i>Private</i>	
(1)	(2)	(3)	(4)
Alak	490	-	490
Maulafa	-	-	-
Oebobo	-	-	-
Kota Raja	-	-	-
Kelapa Lima	-	-	-
Kota Lama	-	-	-
<b>Kota Kupang <i>Kupang Municipality</i></b>	<b>490</b>	<b>-</b>	<b>490</b>

Catatan/Note: ...

Sumber/Source: Kementerian Agama, EMIS, data semester ganjillaporan sampai dengan 15 Maret 2020/*Ministry of Religious Affairs, EMIS, odd semester report data up to March 15th, 2020*

**Tabel**  
**Table** 4.1.10

**Jumlah Kelurahan yang Memiliki Fasilitas Sekolah  
Menurut Kecamatan dan Tingkat Pendidikan di Kota  
Kupang, 2018-2020**  
*Number of Villages Having Educational Facilities by  
Subdistrict and Educational Level in Kupang Municipality,  
2018-2020*

Kecamatan Subdistrict	SD Primary School		
	2018	2019	2020
(1)	(2)	(3)	(4)
Alak	11	11	11
Maulafa	9	9	9
Oebobo	7	7	7
Kota Raja	8	8	8
Kelapa Lima	5	5	5
Kota Lama	8	8	8
<b>Kota Kupang Kupang Municipality</b>	<b>48</b>	<b>48</b>	<b>48</b>

Lanjutan Tabel/*Continued Table* 4.1.10

Kecamatan <i>Subdistrict</i>	SMP <i>Junior High School</i>		
	2018	2019	2020
(1)	(5)	(6)	(7)
Alak	7	8	8
Maulafa	9	9	9
Oebobo	5	6	7
Kota Raja	5	4	4
Kelapa Lima	4	4	4
Kota Lama	3	3	3
<b>Kota Kupang <i>Kupang Municipality</i></b>	<b>33</b>	<b>34</b>	<b>35</b>

Lanjutan Tabel/*Continued Table* 4.1.10

<b>Kecamatan Subdistrict</b>	<b>SMA Senior High School</b>		
	<b>2018</b>	<b>2019</b>	<b>2020</b>
(1)	(8)	(9)	(10)
Alak	5	6	6
Maulafa	8	8	8
Oebobo	5	6	7
Kota Raja	4	3	4
Kelapa Lima	4	4	4
Kota Lama	1	1	1
<b>Kota Kupang Kupang Municipality</b>	<b>27</b>	<b>28</b>	<b>30</b>

Lanjutan Tabel/*Continued Table* 4.1.10

<b>Kecamatan Subdistrict</b>	<b>SMK Vocational School</b>		
	<b>2018</b>	<b>2019</b>	<b>2020</b>
(1)	(11)	(12)	(13)
Alak	2	1	2
Maulafa	1	1	1
Oebobo	5	5	6
Kota Raja	2	1	1
Kelapa Lima	4	3	3
Kota Lama	1	2	2
<b>Kota Kupang Kupang Municipality</b>	<b>15</b>	<b>13</b>	<b>15</b>



Lanjutan Tabel/*Continued Table* 4.1.10

Kecamatan Subdistrict	Perguruan Tinggi University		
	2018	2019	2020
(1)	(14)	(15)	(16)
Alak	4	3	2
Maulafa	1	2	2
Oebobo	5	4	4
Kota Raja	1	1	1
Kelapa Lima	4	4	4
Kota Lama	2	2	2
<b>Kota Kupang Kupang Municipality</b>	<b>17</b>	<b>16</b>	<b>15</b>

Catatan/Note: ...

Sumber/Source: BPS, Pendataan Potensi Desa (Podes)/ BPS—Statistics Indonesia, Village Potential Data Collection

**Tabel**  
**Table** 4.1.11**Jumlah Fakultas, Jurusan dan Mahasiswa pada Perguruan Tinggi di Kota Kupang 2020**  
**Number of Faculty, Field and Students From University in Kupang Municipality, 2020**

Universitas/Akademi <i>University/Academy</i>	Fakultas <i>Faculty</i>	Jumlah <i>Total</i>	
		Jurusan <i>Field</i>	Mahasiswa <i>Students</i>
(1)	(2)	(3)	(4)
Univ. Nusa Cendana	12	58	35 252
Univ. Katholik Widya Mandira	7	21	7 865
Univ. Kristen Artha Wacana	6	14	6 176
Univ. Muhammadiyah	6	16	4 032
Akademi Teknik Kupang	-	1	505
STIE Oemathonis Kupang	1	2	414
Akademi Pekerjaan Sosial Kupang	1	1	148
Akademi Keuangan dan Perbankan Efata Kupang	-	1	61
Universitas San Pedro	3	10	306
Sekolah Tinggi Ilmu Bahasa Asing Mentari Kupang	1	1	20
STIBA Cakrawala Nusantara Kupang	1	1	91
STIKOM Uyelindo Kupang	-	3	1 164

Lanjutan Tabel/Continued Table 4.1.11

Universitas/Akademi University/Academy	Fakultas Faculty	Jumlah Total Jurusan Field	Mahasiswa Students
(1)	(2)	(3)	(4)
Politeknik Pertanian Negeri Kupang	-	5	4 055
Politeknik Kesehatan Kupang	-	11	3 329
Akademi Pariwisata Kupang	-	2	263
Politeknik Negeri Kupang	6	16	7 360
Universitas Citra Bangsa	3	10	963
Institut Agama Kristen Negeri Kupang	4	8	7 811
Sekolah Tinggi Ilmu Kesehatan Nusantara	4	4	538
Sekolah Tinggi Teologi Injili Indonesia Kupang	-	2	104
Sekolah Tinggi Agama Islam (STAI)	-	4	293

Catatan/Note: ...

Sumber/Source: Perguruan Tinggi Masing-masing/ From each University

**Tabel** 4.1.12  
**Table****Jumlah Dosen pada Perguruan Tinggi di Kota Kupang  
2020**  
*Number of Lecturer from University in Kupang Municipality,  
2020*

Universitas/Akademi <i>University/Academy</i>	Dosen <i>Lecturer</i>		Jumlah <i>Total</i>
	Tetap <i>Permanent</i>	Tidak Tetap <i>Temporary</i>	
(1)	(2)	(3)	(4)
Univ. Nusa Cendana	846	86	932
Univ. Katholik Widya Mandira	235	16	251
Univ. Kristen Artha Wacana	160	85	245
Univ. Muhammadiyah	120	39	159
Akademi Teknik Kupang	5	22	27
STIE Oemathonis Kupang	20	3	23
Akademi Pekerjaan Sosial Kupang	12	1	13
Akademi Keuangan dan Perbankan Efata Kupang	7	5	12
Universitas San Pedro	42	5	47
Sekolah Tinggi Ilmu Bahasa Asing Mentari Kupang	6	5	11
STIBA Cakrawala Nusantara Kupang	7	5	12
STIKOM Uyelindo Kupang	31	-	31

Lanjutan Tabel/*Continued Table* 4.1.12

Universitas/Akademi <i>University/Academy</i>	Dosen <i>Lecturer</i>		Jumlah <i>Total</i>
	Tetap <i>Permanent</i>	Tidak Tetap <i>Temporary</i>	
(1)	(2)	(3)	(4)
Politeknik Pertanian Negeri Kupang	154	40	194
Politeknik Kesehatan Kupang	166	22	188
Akademi Pariwisata Kupang	5	11	16
Politeknik Negeri Kupang	193	19	212
Universitas Citra Bangsa	75	6	81
Institut Agama Kristen Negeri Kupang	81	105	186
Sekolah Tinggi Ilmu Kesehatan Nusantara	23	-	23
Sekolah Tinggi Teologi Injili Indonesia Kupang	12	7	19
Sekolah Tinggi Agama Islam (STAI)	20	10	30

Catatan/*Note*: ...Sumber/*Source*: Perguruan Tinggi Masing-masing/ *From each University*

**Tabel**  
**Table** 4.1.13

**Jumlah Lulusan pada Perguruan Tinggi di Kota Kupang, 2020**  
**Number of Graduated Students from University in Kupang Municipality, 2020**

Universitas/Akademi <i>University/Academy</i>	Lulusan <i>Graduated Students</i>			
	D2	D3	S1	≥ S2
(1)	(2)	(3)	(4)	(5)
Univ. Nusa Cendana	5.362	5.503	56.420	2.084
Univ. Katholik Widya Mandira	-	-	1 160	32
Univ. Kristen Artha Wacana	-	-	1 262	-
Univ. Muhammadiyah	-	-	720	-
Akademi Teknik Kupang	-	49	-	-
STIE Oemathonis Kupang	-	-	132	-
Akademi Pekerjaan Sosial Kupang	-	580	-	-
Akademi Keuangan dan Perbankan Efata Kupang	-	18	-	-
Universitas San Pedro	-	-	62	-
Sekolah Tinggi Ilmu Bahasa Asing Mentari Kupang	-	-	15	-
STIBA Cakrawala Nusantara Kupang	-	10	340	-
STIKOM Uyelindo Kupang	-	222	2.472	-

Lanjutan Tabel/*Continued Table* 4.1.13

Universitas/Akademi <i>University/Academy</i>	Lulusan <i>Graduated Students</i>			
	D2	D3	S1	≥ S2
(1)	(2)	(3)	(4)	(5)
Politeknik Pertanian Negeri Kupang	-	343	154	-
Politeknik Kesehatan Kupang	-	918	-	-
Akademi Pariwisata Kupang	-	595	-	-
Politeknik Negeri Kupang	-	432	573	-
Universitas Citra Bangsa	-	1 143	1 613	-
Institut Agama Kristen Negeri Kupang	-	3 138	176	14
Sekolah Tinggi Ilmu Kesehatan Nusantara	-	56	189	-
Sekolah Tinggi Teologi Injili Indonesia Kupang	-	-	105	-
Sekolah Tinggi Agama Islam (STAI)	-	-	63	-

Catatan/*Note*: ...Sumber/*Source*: Perguruan Tinggi Masing-masing/ *From each University*

**Tabel**  
**Table** 4.1.14

**Jumlah Sekolah, Guru, dan Murid Sekolah Luar Biasa (SLB) Negeri dan Swasta Menurut Kecamatan di Kota Kupang, 2020**  
***Number of Schools, Teachers, and Pupils of Special Public School and Special Private School by Subdistrict in Kupang Municipality, 2020***

Kecamatan <i>Subdistrict</i>	SLB Negeri <i>Special Public School</i>		
	Sekolah <i>Schools</i>	Guru <i>Teacher</i>	Murid <i>Students</i>
(1)	(14)	(15)	(16)
Alak	-	-	-
Maulafa	-	-	-
Oebobo	-	-	-
Kota Raja	1	26	48
Kelapa Lima	2	77	182
Kota Lama	-	-	-
<b>Kota Kupang <i>Kupang Municipality</i></b>	<b>3</b>	<b>103</b>	<b>230</b>



Kecamatan Subdistrict	SLB Swasta Special Private Elementary School		
	Sekolah Schools	Guru Teacher	Murid Students
(1)	(14)	(15)	(16)
Alak	-	-	-
Maulafa	-	-	-
Oebobo	-	-	-
Kota Raja	-	-	-
Kelapa Lima	1	-	149
Kota Lama	-	-	-
<b>Kota Kupang Kupang Municipality</b>	<b>1</b>		<b>149</b>

Catatan/Note: Istilah SDLB, SMPLB, SMALB sudah disatukan dengan Istilah SLB/SDLB, SMPLB, SMALB have been combined into SLB  
 Sumber/Source: Dinas Pendidikan Provinsi Nusa Tenggara Timur/ Public Education Service of Nusa Tenggara Timur Province

**Tabel 4.1.15** Jumlah Siswa Peserta Ujian Akhir SD Menurut Kecamatan di Kota Kupang, 2019  
**Number of Student as The Examinee in Primary School by Subdistrict in Kupang Municipality, 2019**

Kecamatan Subdistrict	Laki-laki Male	Perempuan Female	Jumlah Total
(1)	(2)	(3)	(4)
Alak	527	522	1 049
Maulafa	787	716	1 503
Oebobo	619	644	1 263
Kota Raja	639	530	1 169
Kelapa Lima	517	486	1 003
Kota Lama	398	365	763
<b>Kota Kupang Kupang Municipality</b>	<b>3 487</b>	<b>3 263</b>	<b>6 750</b>

Catatan/Note: ...

Sumber/Source: Dinas Pendidikan Kota Kupang/ Public Education Service of Kupang Municipality

**Tabel** 4.1.16 **Jumlah Siswa Peserta Ujian Akhir Sekolah Menengah Pertama Menurut Kecamatan di Kota Kupang, 2019**  
**Table** 4.1.16 **Number of Student as The Examinee in Junior High School by Subdistrict in Kupang Municipality, 2019**

Kecamatan Subdistrict	Laki-laki Male	Perempuan Female	Jumlah Total
(1)	(2)	(3)	(4)
Alak	506	507	1 013
Maulafa	950	906	1 856
Oebobo	791	733	1 524
Kota Raja	398	406	804
Kelapa Lima	792	663	1 455
Kota Lama	308	318	626
<b>Kota Kupang Kupang Municipality</b>	<b>3 745</b>	<b>3 533</b>	<b>7 278</b>

Catatan/Note: ...

Sumber/Source: Dinas Pendidikan Kota Kupang/ Public Education Service of Kupang Municipality

**Tabel** 4.1.17  
**Table**

**Persentase Penduduk Usia 7–24 Tahun Menurut  
Kelompok Umur Sekolah dan Partisipasi Sekolah di Kota  
Kupang, 2020**  
*Percentage of Population Aged 7-24 Years by School Age  
Group, and School Participation in Kupang Municipality,  
2020*

Jenis Kelamin <i>Sex</i>	Partisipasi Sekolah <i>School Participation</i>		
	Tidak/Belum Pernah Sekolah <i>Never/Not Yet Attending School</i>	Masih Sekolah <i>Attending School</i>	Tidak Sekolah Lagi <i>Not Attending School Anymore</i>
(1)	(2)	(3)	(4)
Laki-laki <i>Male</i>	0,44	79,62	19,93
Perempuan <i>Female</i>	-	83,70	16,29
Laki-laki + Perempuan <i>Male + Female</i>	0,22	81,64	18,14

Catatan/Note: ...

Sumber/Source: Survei Sosial Ekonomi Nasional, 2020/ *National Socio Economic Survey, 2020*

**Tabel 4.1.18**      **Angka Partisipasi Murni (APM) Menurut Jenjang Pendidikan di Kota Kupang, 2020**  
**Net Enrolment Rate by Educational Level in Kupang Municipality, 2020**

Jenjang Pendidikan <i>Educational Level</i>	APM <i>Net Enrollment Rate</i>
(1)	(2)
SD/MI <i>Elementary School</i>	91,03
SMP/MTs <i>Junior High School</i>	72,95
SMA/SMK/MA <i>Senior High School</i>	66,25

Catatan/Note: ...

Sumber/Source: Survei Sosial Ekonomi Nasional, 2020/ *National Socio Economic Survey, 2020*

**Tabel**  
**Table** 4.1.19

**Persentase Penduduk Berumur 15 Tahun ke Atas yang Melek Huruf Menurut Kelompok Umur di Kota Kupang, 2020**

*Percentage of Literate People Aged 15 Years and Over by Age Group in Kupang Municipality, 2020*

<b>Kelompok Umur</b> <b>Age Group</b>	<b>2020</b>
(1)	(3)
15–19	100,00
20–24	100,00
25–29	99,07
30–34	98,62
35–39	98,07
40–44	99,50
45–49	99,37
50+	96,22
<b>Jumlah/Total</b>	<b>98,81</b>
<b>15–24</b>	<b>100,00</b>
<b>15–44</b>	<b>99,29</b>
<b>15+</b>	<b>98,81</b>
<b>45+</b>	<b>97,24</b>

Catatan/Note: ...

Sumber/Source: BPS, Survei Sosial Ekonomi Nasional (Susenas)/BPS-Statistics Indonesia, National Socioeconomic Survey

**Tabel** 4.1.20 **Persentase Penduduk Berumur 5 Tahun ke Atas Menurut Status Pendidikan dan Jenis Kelamin di Kota Kupang, 2020**  
**Percentage of Population Aged 5 Years and Over by Educational Status and Sex in Kupang Municipality, 2020**

<b>Status Pendidikan</b> <i>Educational Status</i>	<b>Laki-laki</b> <i>Male</i>	<b>Perempuan</b> <i>Female</i>	<b>Jumlah</b> <i>Total</i>
(1)	(2)	(3)	(4)
Tidak/Belum Pernah Sekolah <i>Never/Not Yet Attended School</i>	4,71	2,85	3,81
Masih Bersekolah <i>Attending School</i>			
SD <i>Elementary School</i>	13,98	13,78	13,89
SMP <i>Junior High School</i>	6,48	5,27	5,89
SMA <i>Senior High School</i>	5,99	7,42	6,68
Perguruan Tinggi <i>University</i>	10,51	13,63	12,03
Tidak Bersekolah Lagi <i>Not Attending School Anymore</i>	58,33	57,05	57,71
<b>Jumlah</b> <b>Total</b>	<b>100</b>	<b>100</b>	<b>100</b>

Catatan/Note: ...

Sumber/Source: Survei Sosial Ekonomi Nasional, 2020/ *National Socio Economic Survey, 2020*

**Tabel**  
**Table** 4.1.21

**Persentase Penduduk Berumur 15 Tahun ke Atas Menurut  
Ijazah Tertinggi yang Dimiliki dan Jenis Kelamin di Kota  
Kupang, 2020**

*Percentage of Population Aged 15 Years and Over by Their  
Highest Degree and Sex in Kupang Municipality, 2020*

Ijazah Tertinggi yang Dimiliki <i>Highest Degree</i>	Laki-laki <i>Male</i>	Perempuan <i>Female</i>	Jumlah <i>Total</i>
(1)	(2)	(3)	(4)
Tidak Punya Ijazah SD <i>Without Diploma</i>	5,85	5,98	5,91
SD/ MI <i>Primary School</i>	12,89	13,39	13,13
SMP/ Sederajat <i>Junior High School</i>	15,14	18,25	16,67
SMA/ Sederajat <i>Senior High School</i>	44,48	43,48	43,99
Diploma I dan Diploma II <i>Diploma I and Diploma II</i>	-	0,34	0,17
Akademi/ Diploma III <i>Academy/ Diploma III</i>	2,35	4,19	3,25
Diploma IV/ S1/S2/S3 <i>Diploma/ Bachelor/ Postgraduate</i>	19,29	14,39	16,88
<b>Jumlah Total</b>	<b>100</b>	<b>100</b>	<b>100</b>

Catatan/Note: ...

Sumber/Source: Survei Sosial Ekonomi Nasional, 2020/ *National Socio Economic Survey, 2020*



**Tabel 4.1.22** **Persentase Penduduk Berumur 15 Tahun Ke Atas Menurut Kemampuan Membaca dan Menulis per Jenis Kelamin di Kota Kupang, 2020**  
**Percentage of Population Aged 15 Years and Over by Literacy and Sex in Kupang Municipality, 2020**

<b>Kemampuan Membaca dan Menulis Literacy</b>	<b>Laki-laki Male</b>	<b>Perempuan Female</b>	<b>Jumlah Total</b>
(1)	(2)	(3)	(4)
Dapat Membaca dan Menulis <i>Literate</i>	98,76	98,84	98,80
Buta Huruf <i>Illiterate</i>	1,24	1,16	1,20
<b>Jumlah Total</b>	<b>100</b>	<b>100</b>	<b>100</b>

Catatan/Note: ...

Sumber/Source: Survei Sosial Ekonomi Nasional, 2020/ *National Socio Economic Survey, 2020*

## 4.2 KESEHATAN HEALTH

**Tabel** 4.2.1 **Jumlah Kelurahan Yang Memiliki Sarana Kesehatan Menurut Kecamatan di Kota Kupang, 2018-2020**  
*Number of Villages Having Health Facilities by Subdistrict in Kupang Municipality, 2018-2020*

Kecamatan Subdistrict	Rumah Sakit Hospital		
	2018	2019	2020
(1)	(2)	(3)	(4)
Alak	1	1	1
Maulafa	2	3	3
Oebobo	4	4	4
Kota Raja	2	1	1
Kelapa Lima	0	–	–
Kota Lama	1	1	1
<b>Kota Kupang Kupang Municipality</b>	<b>10</b>	<b>10</b>	<b>10</b>

Lanjutan Tabel/*Continued Table 4.2.1*

Kecamatan <i>Subdistrict</i>	Rumah Sakit Bersalin <i>Maternity Hospital</i>		
	2018	2019	2020
(1)	(5)	(6)	(7)
Alak	0	–	–
Maulafa	0	–	–
Oebobo	0	2	–
Kota Raja	0	–	–
Kelapa Lima	0	–	–
Kota Lama	0	–	–
<b>Kota Kupang <i>Kupang Municipality</i></b>	<b>0</b>	<b>2</b>	<b>–</b>

Lanjutan Tabel/*Continued Table* 4.2.1

Kecamatan <i>Subdistrict</i>	Poliklinik <i>Polyclinic</i>		
	2018	2019	2020
(1)	(8)	(9)	(10)
Alak	0	2	2
Maulafa	1	1	1
Oebobo	3	6	6
Kota Raja	1	2	2
Kelapa Lima	2	3	3
Kota Lama	2	1	1
<b>Kota Kupang <i>Kupang Municipality</i></b>	<b>9</b>	<b>15</b>	<b>15</b>

Lanjutan Tabel/*Continued Table 4.2.1*

Kecamatan <i>Subdistrict</i>	Puskesmas <i>Public Health Center</i>		
	2018	2019	2020
(1)	(11)	(12)	(13)
Alak	3	3	3
Maulafa	2	2	2
Oebobo	2	2	2
Kota Raja	1	1	1
Kelapa Lima	1	1	1
Kota Lama	2	2	2
<b>Kota Kupang <i>Kupang Municipality</i></b>	<b>11</b>	<b>11</b>	<b>11</b>

Lanjutan Tabel/*Continued Table* 4.2.1

<b>Kecamatan Subdistrict</b>	<b>Puskesmas Pembantu Subsidiary of Public Health Center</b>		
	<b>2018</b>	<b>2019</b>	<b>2020</b>
(1)	(14)	(15)	(16)
Alak	9	10	10
Maulafa	8	8	8
Oebobo	4	5	5
Kota Raja	4	4	4
Kelapa Lima	3	3	3
Kota Lama	4	4	4
<b>Kota Kupang Kupang Municipality</b>	<b>32</b>	<b>34</b>	<b>34</b>

Lanjutan Tabel/Continued Table 4.2.1

Kecamatan Subdistrict	Apotek Pharmacy		
	2018	2019	2020
(1)	(17)	(18)	(19)
Alak	2	3	3
Maulafa	4	6	6
Oebobo	7	7	7
Kota Raja	5	5	6
Kelapa Lima	5	5	5
Kota Lama	6	6	6
<b>Kota Kupang Kupang Municipality</b>	<b>29</b>	<b>32</b>	<b>33</b>

Catatan/Note: ...

Sumber/Source: BPS, Pendataan Potensi Desa (Podes)/BPS-Statistics Indonesia, Village Potential Data Collecting

**Tabel** 4.2.2  
**Table****Banyaknya Dokter dan Bidan Praktek Menurut Kecamatan di Kota Kupang, 2019**  
**Number of Practical Doctor and Midwives by Subdistrict in Kupang Municipality, 2019**

Kecamatan Subdistrict	Dokter Praktek * Practical Doctor		Bidan Praktek Practical midwives
	Laki-laki Male	Perempuan Female	
(1)	(2)	(3)	(4)
Alak	31	39	3
Maulafa	27	74	3
Oebobo	149	244	9
Kota Raja	108	124	1
Kelapa Lima	14	36	5
Kota Lama	31	77	-
<b>Kota Kupang Kupang Municipality</b>	<b>360</b>	<b>594</b>	<b>21</b>

Catatan/Note: \*) Data direkap berdasarkan jumlah dokter yang mendapatkan SIP (Surat Ijin Praktek), terdiri dari dr. Umum, dr. Spesialis, dan dr. Gigi/ Data was recapitulated based on the number of doctors who received a SIP (Practice License), consisting of general practitioners, specialist, and dentist

Sumber/Source: Dinas Kesehatan Kota Kupang/ Public Health Service of Kupang Municipality



**Tabel 4.2.3** Jumlah Tenaga Kesehatan Menurut Kecamatan di Kota Kupang, 2018  
**Table** Number of Health Personnel by Subdistrict in Kupang Municipality, 2018

Kecamatan Subdistrict	Tenaga Kesehatan/Health Personnel				
	Tenaga Medis Medical Personnel	Tenaga Keperawatan Nursing Personnel	Tenaga Kebidanan Midwifery Personnel	Tenaga Kefarmasian Pharmacy Personnel	Tenaga Kesehatan Lainnya Other Health Personnel
(1)	(2)	(3)	(4)	(5)	(6)
Alak	29	72	51	11	35
Maulafa	44	456	53	14	49
Oebobo	205	89	132	71	121
Kota Raja	136	512	197	58	133
Kelapa Lima	15	33	27	6	17
Kota Lama	73	138	71	27	59
<b>Kota Kupang Kupang Municipality</b>	<b>502</b>	<b>1 300</b>	<b>531</b>	<b>187</b>	<b>414</b>

Catatan/Note: ...

Sumber/Source: Dinas Kesehatan Kota Kupang/ Public Health Service of Kupang Municipality

**Tabel 4.2.4** Jumlah Dokter Spesialis, Dokter Umum, dan Dokter Gigi Menurut Sarana Pelayanan Kesehatan di Kota Kupang, 2018  
**Number of Specialist Doctor, General Practitioner, and Dentist by Type of Health Facility in Kupang Municipality, 2018**

Unit Kerja <i>Working Unit</i>	Dokter Spesialis <i>Specialist Doctors</i>	Dokter Umum <i>General Practitioner</i>	Dokter Gigi <i>Dentist</i>
(1)	(2)	(3)	(4)
Puskesmas <i>Public Health Center</i>	-	38	17
Rumah Sakit <i>Hospital</i>	258	155	25
Institusi Diknakes <i>Training and Education</i>	-	-	-
Sarana Kesehatan lain <i>Other Health Center</i>	-	9	-
Dinkes Kota <i>Public Health Service</i>	-	-	-
<b>Jumlah <i>Total</i></b>	<b>258</b>	<b>202</b>	<b>42</b>

Catatan/Note: ...

Sumber/Source: Dinas Kesehatan Kota Kupang/ *Public Health Service of Kupang Municipality*

**Tabel 4.2.5** Banyaknya Tenaga Kesehatan di Puskesmas Menurut Jenisnya, 2019  
**Table** *Number of Health Personal Service in Community Health Centre by Type, 2019*

Kecamatan Subdistrict	Puskesmas Community Health Centre	Dokter Praktek <sup>1)</sup> Practical Doctor		Bidan Praktek Practical midwives
		Laki-laki Male	Perempuan Female	
(1)	(2)	(3)	(4)	(5)
Alak	Naioni	1	1	25
	Alak	2	3	48
	Manutapen	3	0	25
Maulafa	Sikumana	0	5	58
	Penfui	1	3	28
Oebobo	Oebobo	0	4	30
	Oepoi	1	3	35
Kota Raja	Bakunase	2	3	39
Kelapa Lima	Oesapa	1	1	33
Kota Lama	Pasir Panjang	0	5	45
	Kupang Kota	1	4	20
<b>Kota Kupang Kupang Municipality</b>		<b>12</b>	<b>32</b>	<b>386</b>

Catatan/Note: ...

Sumber/Source: Dinas Kesehatan Kota Kupang/ Public Health Service of Kupang Municipality

**Tabel**  
**Table** 4.2.6**Persentase Balita yang Pernah Mendapat Imunisasi Menurut Jenis Imunisasi di Kota Kupang, 2016-2019**  
**Percentage of Children Under Five Years Who Had Immunization by Type of Immunization in Kupang Municipality, 2016-2019**

Jenis Imunisasi Type of Immunization		2016	2017	2018	2019
(1)	(2)	(3)	(4)	(5)	
1.	BCG	9 734	8 991	7 851	8 661
2.	Campak/Measles	9 245	8 049	8 625	8 016
3.	DPT 1	9 291	9 761	6 807	9 368
4.	DPT 2	8 699	8 515	6 392	9 155
5.	DPT 3	8 821	8 458	6 129	8 938
6.	Polio 1	10 035	9 574	9 094	9 024
7.	Polio 2	9 021	8 899	8 123	8 936
8.	Polio 3	8 540	8 234	7 451	8 589
9.	Polio 4	8 320	8 210	7 080	8 460
10.	Hepatitis B 1	9 291	9 761	6 807	9 368
11.	Hepatitis B 2	8 699	8 515	6 392	9 155
12.	Hepatitis B 3	8 821	8 458	6 129	8 938

Catatan/Note: ...

Sumber/Source: Dinas Kesehatan Kota Kupang/ Public Health Service of Kupang Municipality

**Tabel** 4.2.7 **Jumlah Bayi yang Diimunisasi Berdasarkan Puskesmas di Kota Kupang, 2019**  
**Table** 4.2.7 **Infant Immunization Specified Amount per Public Health Center in Kupang Municipality, 2019**

Kecamatan Subdistrict	Puskesmas Community Health Centre	Jenis Imunisasi Type of Immunization	
		BCG	DPT-HB3
(1)	(2)	(3)	(4)
Alak	Naioni	269	326
	Alak	926	903
	Manutapen	278	265
Maulafa	Sikumana	1 078	1 272
	Penfui	542	545
Oebobo	Oebobo	838	781
	Oepoi	1 394	1 472
Kota Raja	Bakunase	959	1 123
Kelapa Lima	Oesapa	1 644	1 544
Kota Lama	Pasir Panjang	516	483
	Kupang Kota	217	224
<b>Kota Kupang Kupang Municipality</b>		<b>5 661</b>	<b>9 538</b>

Catatan/Note: ...

Sumber/Source: Dinas Kesehatan Kota Kupang/ Public Health Service of Kupang Municipality

**Tabel 4.2.8** Jumlah Kasus 10 Penyakit Terbanyak di Kota Kupang, 2019  
**Table** *Number of Cases of the 10 Most Diseases in Kupang Municipality, 2019*

Jenis Penyakit <i>The Type of Disease</i>	Jumlah Kasus <i>Number of Cases</i>
(1)	(2)
ISPA/URI	24 108
Dispepsia/Gastritis/Dyspepsia	7 923
Hipertensi/Hypertension	6 935
Penyakit Kulit Alergi/Skin Allergy	7 185
Mialgia/Myalgia	5 210
Flu/Common Cold	4 699
Rhino Faringitis Akut (Radang Tenggorokan)/Rhinopharyngitis	3 638
Tonsilitis/Tonsillitis	3 452
Penyakit Lain Pada Saluran Pernapasan Atas/Other Diseases of Upper Respiratory Tract	3 247
Rematoid Artritis (Rematik)/Rheumatism	2 756

Catatan/Note: ...

Sumber/Source: Dinas Kesehatan Kota Kupang/ Public Health Service of Kupang Municipality

**Tabel 4.2.9** Jumlah Bayi Lahir, Bayi Berat Badan Lahir Rendah (BBLR), BBLR Dirujuk, dan Bergizi Buruk di Kota Kupang, 2014-2019  
**Number of Babies Born, Babies with Low Birth Weights (LBW), Treated LBW, and Malnutrition Cases in Kupang Municipality, 2014-2019**

Tahun Year	Bayi Lahir Births	BBLR/LBW		Gizi Buruk Malnutrition
		Jumlah Total	Dirujuk Treated	
(1)	(2)	(3)	(4)	(5)
2014	9 708	268	268	213
2015	8 252	337	337	204
2016	8 305	310	310	278
2017	8 135	296	296	240
2018	8 663	346	346	218
2019	8 835	392	392	353

Catatan/Note: ...

Sumber/Source: Dinas Kesehatan Kota Kupang/ Public Health Service of Kupang Municipality

**Tabel**  
**Table** 4.2.10

**Jumlah Ibu Hamil, Melakukan Kunjungan K1, Melakukan Kunjungan K4, Kurang Energi Kronis (KEK), dan Mendapat Tablet Zat Besi (Fe) di Kota Kupang, 2014-2019**

*Number of Pregnant Women, Those with One Visit and four Visits of Antenatal Care, Chronic Energy Deficiency (CED), and Receiving Iron Supplement in Kupang Municipality, 2014-2019*

Tahun Year	Jumlah Ibu Hamil Pregnant Women	Melakukan Kunjungan K1 One Visit	Melakukan Kunjungan K4 Four Visits	Kurang Energi Kronis (KEK) Chronic Energy Deficiency (CED)	Mendapat Zat Besi (Fe) Receiving Iron Supplement
(1)	(2)	(3)	(4)	(5)	(6)
2014	10 483	10 172	8 698	1 249	7 200
2015	9 806	9 581	7 821	1 544	7 537
2016	9 186	9 054	7 705	1 155	9 054
2017	9 349	8 834	7 447	1 504	8 323
2018	9 531	10 110	8 352	1 497	8 289
2019	9 719	9 573	8 045	1 749	8 069

Catatan/Note: ...

Sumber/Source: Dinas Kesehatan Kota Kupang/ Public Health Service of Kupang Municipality



**Tabel 4.2.11** Jumlah Kasus HIV/AIDS, IMS, DBD, Diare, dan Malaria Menurut Kecamatan di Kota Kupang, 2019  
**Table** *Number of Cases of HIV/AIDS, Sexually Transmitted Infection, Dengue Fever, Diarrhea, and Malaria by Subdistrict in Kupang Municipality, 2019*

Kecamatan Subdistrict	HIV/AIDS HIV/AIDS *)	IMS Sexually Transmitted Infection *)	DBD Dengue Fever	Diare Diarrhea	Malaria Malaria
(1)	(2)	(3)	(4)	(5)	(6)
Alak	236	210	97	1306	6
Maulafa	277	237	139	1218	2
Oebobo	298	427	157	626	4
Kota Raja	162	926	60	688	0
Kelapa Lima	272	241	146	615	5
Kota Lama	230	283	82	334	1
<b>Kota Kupang Kupang Municipality</b>	<b>1 475</b>	<b>2 324</b>	<b>681</b>	<b>4787</b>	<b>18</b>

Catatan/Note: ...

Sumber/Source: Dinas Kesehatan Kota Kupang/ Public Health Service of Kupang Municipality

**Tabel**  
**Table** 4.2.12

**Jumlah Pengidap Penyakit HIV dan AIDS per Jenis Kelamin di Kota Kupang, 2015-2020**  
**Number of People with HIV Disease and AIDS by Sex in Kupang Municipality, 2015-2020**

Tahun Year	Jumlah Pengidap Penyakit HIV dan AIDS Number of People with HIV and AIDS		
	Laki-laki Male	Perempuan Female	Jumlah Total
(1)	(2)	(3)	(4)
2015	473	338	811
2016	593	422	1 015
2017	753	515	1 268
2018	837	569	1 406
2019	947	626	1 573
2020	1 016	676	1 692

Catatan/Note: Jumlah pengidap adalah kumulatif dari tahun sebelumnya/ Number of people with HIV/AIDS are cumulative from previous years

Sumber/Source: Komisi Penanggulangan AIDS Kota Kupang/ National AIDS Commission of Kupang

**Tabel** 4.2.13 **Jumlah Pengidap Penyakit HIV dan AIDS di Kota Kupang, 2015-2020**  
**Table** *Number of People with HIV Disease and AIDS in Kupang Municipality, 2015-2020*

Tahun Year	Jumlah Pengidap Penyakit HIV dan AIDS Number of People with HIV and AIDS		
	HIV	AIDS	Jumlah Total
(1)	(2)	(3)	(4)
2015	584	227	811
2016	708	307	1 015
2017	876	392	1 268
2018	985	421	1 406
2019	1 114	459	1 573
2020	1 223	469	1 692

Catatan/Note: Jumlah pengidap adalah kumulatif dari tahun sebelumnya/ Number of people with HIV/AIDS are cumulative from previous years

Sumber/Source: Komisi Penanggulangan AIDS Kota Kupang/ National AIDS Commission of Kupang

**Tabel** 4.2.14  
**Table**

**Jumlah Klinik Keluarga Berencana (KKB) dan Pos  
Pelayanan Keluarga Berencana Desa (PPKBD) Menurut  
Kecamatan di Kota Kupang, 2018**  
*Number of Family Planning Clinics and Village Family  
Planning Service Units by Subdistrict in Kupang  
Municipality, 2018*

<b>Kecamatan Subdistrict</b>	<b>KKB Family Planning Clinics</b>	<b>PPKBD Village Family Planning Service Units</b>
(1)	(2)	(3)
Alak	9	12
Maulafa	9	9
Oebobo	17	7
Kota Raja	10	8
Kelapa Lima	14	5
Kota Lama	8	10
<b>Kota Kupang Kupang Municipality</b>	<b>67</b>	<b>51</b>

Catatan/Note: ...

Sumber/Source: Dinas Pengendalian Penduduk dan Keluarga Berencana Kota Kupang/ *Family Planning Coordinating Board of Kupang Municipality*

**Tabel 4.2.15** Jumlah Pasangan Usia Subur dan Peserta KB Aktif Menurut Kecamatan di Kota Kupang, 2018  
**Table** *Number of Childbearing Age Couples and Family Planning Participants by Subdistrict in Kupang Municipality, 2018*

Kecamatan Subdistrict	Jumlah PUS Couples of Childbearing Age	Peserta KB Aktif Family Planning Participants			
		IUD Intrauterine Device	MOW Tubectomy	MOP Vasektomy	Kondom Condom
(1)	(2)	(3)	(4)	(5)	(6)
Alak	8 491	708	393	15	125
Maulafa	8 822	747	733	16	144
Oebobo	9 698	1 647	646	22	121
Kota Raja	5 829	788	362	21	130
Kelapa Lima	10 292	1 231	318	4	165
Kota Lama	3 037	301	194	2	70
<b>Kota Kupang Kupang Municipality</b>	<b>46 169</b>	<b>5 422</b>	<b>2 646</b>	<b>80</b>	<b>755</b>

Lanjutan Tabel/*Continued Table* 4.2.15

Kecamatan <i>Subdistrict</i>	Peserta KB Aktif <i>Family Planning Participants</i>			Jumlah <i>Total</i>
	Implan <i>Implants</i>	Suntikan <i>Injection</i>	Pil <i>Pill</i>	
(1)	(7)	(8)	(9)	(10)
Alak	1 027	2 574	720	4 321
Maulafa	877	2 588	475	3 940
Oebobo	1 190	2 287	596	4 073
Kota Raja	691	1 670	519	2 880
Kelapa Lima	1 256	3 385	1 079	5 720
Kota Lama	202	1 189	224	1 615
<b>Kota Kupang <i>Kupang Municipality</i></b>	5 243	13 693	3 613	22 549

Catatan/*Note*: ...Sumber/*Source*: Dinas Pengendalian Penduduk dan Keluarga Berencana Kota Kupang/*Family Planning Coordinating Board of Kupang Municipality*

**Tabel 4.2.16** Penduduk Perempuan Berumur 15 – 49 Tahun dan Berstatus Kawin Menurut Pernah/Tidak Menggunakan Alat/Cara KB di Kota Kupang, 2015  
**Married Women Aged 15 – 49 Years who Ever/Never Use Contraceptive in Kupang Municipality, 2015**

Pernah/Tidak Menggunakan Alat/Cara KB Ever/Never Use Contraceptive	Perempuan Berumur 15–49 Tahun dan Berstatus Kawin Married Women Aged 15 – 49 Years
(1)	(2)
Pernah Ever	2 477
Tidak Pernah Never	9 179
<b>Jumlah Total</b>	<b>11 656</b>

Catatan/Note: Pendataan dilakukan setiap lima tahun sekali, pendataan terakhir tahun 2015/ Data collection is conducted every five years., last data collection was on 2015

Sumber/Source: Dinas Pengendalian Penduduk dan Keluarga Berencana Kota Kupang/ Family Planning Coordinating Board of Kupang Municipality

**Tabel**  
**Table** 4.2.17

**Penduduk Perempuan Berumur 15 – 49 Tahun dan Berstatus Kawin Menurut Sedang/Tidaknya Menggunakan Alat/Cara KB di Kota Kupang, 2015**  
*Married Women Aged 15 – 49 Years who Currently Use/Do not Use Contraceptive in Kupang Municipality, 2015*

Sedang/Tidaknya Menggunakan Alat/Cara KB <i>Currently Use/Do not Use Contraceptive</i>	Perempuan Berumur 15 – 49 Tahun dan Berstatus Kawin <i>Married Women Aged 15 – 49 Years</i>
(1)	(2)
Ya <i>Yes</i>	8 486
Tidak menggunakan <i>Do not use</i>	9 612
Tidak Pernah KB <i>Never use contraceptcy</i>	9 179
<b>Jumlah <i>Total</i></b>	<b>27 277</b>

Catatan/Note: Pendataan dilakukan setiap lima tahun sekali, pendataan terakhir tahun 2015/ *Data collection is conduction every five years., last data collection was on 2015*

Sumber/Source: Dinas Pengendalian Penduduk dan Keluarga Berencana Kota Kupang/ *Family Planning Coordinating Board of Kupang Municipality*



**Tabel 4.2.18** Penduduk Perempuan Berumur 15 – 49 Tahun dan Berstatus Kawin Menurut Alat/Cara KB yang Sedang Digunakan di Kota Kupang, 2015  
**Married Women Aged 15 – 49 Years who Currently Use Contraceptive in Kupang Municipality, 2015**

Alat/Cara KB yang Sedang Digunakan Currently Use Contraceptive	Perempuan Berumur 15 – 49 Tahun dan Berstatus Kawin Married Women Aged 15 – 49 Years
(1)	(2)
MOW/Tubektomi <i>Tubectomy</i>	760
MOP/Vasektomi <i>Vasectomy</i>	95
AKDR/IUD <i>Spiral</i>	1 622
Suntikan <i>Injection</i>	3 686
Susuk KB/norplan/inplanon/alwalit <i>Implant</i>	1 088
Pil KB <i>Pill</i>	995
Kondom <i>Condom</i>	90
Cara Tradisional <i>Traditional way</i>	150
<b>Jumlah Total</b>	<b>8 486</b>

Catatan/Note: Pendataan dilakukan setiap lima tahun sekali, pendataan terakhir tahun 2015/ *Data collection is conducted every five years., last data collection was on 2015*

Sumber/Source: Dinas Pengendalian Penduduk dan Keluarga Berencana Kota Kupang/ *Family Planning Coordinating Board of Kupang Municipality*

**Tabel**  
**Table** 4.2.19

**Penduduk Perempuan Berumur 10 Tahun ke Atas yang Pernah Kawin Menurut Umur Perkawinan Pertama di Kota Kupang, 2015**  
*Ever Married Women Aged 10 Years and Over by Age at First Marriage in Kupang Municipality, 2015*

Sedang/Tidaknya Menggunakan Alat/Cara KB <i>Currently Use/Do not Use Contraceptive</i>	Perempuan Berumur 15 – 49 Tahun dan Berstatus Kawin <i>Married Women Aged 15 – 49 Years</i>
(1)	(2)
≤ 15 – 18	2 521
19 – 25 ≤	2 791
<b>Jumlah Total</b>	<b>5 312</b>

Catatan/Note: Pendataan dilakukan setiap lima tahun sekali, pendataan terakhir tahun 2015/ *Data collection is conducted every five years., last data collection was on 2015*

Sumber/Source: Dinas Pengendalian Penduduk dan Keluarga Berencana Kota Kupang/ *Family Planning Coordinating Board of Kupang Municipality*

### 4.3 AGAMA DAN SOSIAL LAINNYA RELIGION AND OTHER SOCIAL AFFAIRS

**Tabel** 4.3.1 **Jumlah Penduduk Menurut Kecamatan dan Agama yang Dianut di Kota Kupang Berdasarkan Hasil Sensus Penduduk 2010**  
*Population by Subdistrict and Religion in Kupang Based on Population Census 2010*

Kecamatan Subdistrict	Islam Moslem	Protestan Christian	Katolik Catholic	Hindu Hindu	Budha Buddha	Konghucu dan Lainnya Konghucu and Othesr
(1)	(2)	(3)	(4)	(5)	(6)	(7)
Alak	10 837	35 951	4 296	137	7	2
Maulafa	4 453	45 448	15 619	321	4	6
Oebobo	5 614	35 606	6 294	345	12	5
Kota Raja	10 097	43 323	25 691	532	28	4
Kelapa Lima	9 043	14 653	6 238	219	24	19
Kota Lama	7 381	38 662	15 072	262	26	8
<b>Kota Kupang Kupang Municipality</b>	<b>47 425</b>	<b>213 643</b>	<b>73 210</b>	<b>1 816</b>	<b>101</b>	<b>44</b>

Catatan/Note: ...

Sumber/Source: BPS, Sensus Penduduk 2010/ BPS, Population Census 2010

**Tabel**  
**Table** 4.3.2**Jumlah Penduduk Menurut Kecamatan dan Agama yang  
Dianut di Kota Kupang, 2018-2020**  
**Population by Subdistrict and Religion in Kupang  
Municipality, 2018-2020**

Kecamatan Subdistrict	2018					
	Islam Moslem	Protestan Christian	Katolik Catholic	Hindu Hindu	Budha Buddha	Konghucu dan Lainnya Konghucu and Othesr
(1)	(7)	(8)	(9)	(10)		
Alak	13 459	57 348	4 936	287	15	-
Maulafa	4 559	74 158	33 817	1 175	25	-
Oebobo	8 750	66 396	13 620	1 370	38	-
Kota Raja	4 014	43 760	5 856	554	40	-
Kelapa Lima	6 717	45 282	4 104	2 533	45	-
Kota Lama	6 920	39 285	13 471	195	42	-
<b>Kota Kupang Kupang Municipality</b>	<b>44 419</b>	<b>326 229</b>	<b>75 804</b>	<b>6 114</b>	<b>205</b>	<b>-</b>

Lanjutan Tabel/Continued Table 4.3.2

2019						
Kecamatan Subdistrict	Islam Moslem	Protestan Christian	Katolik Catholic	Hindu Hindu	Budha Buddha	Konghucu dan Lainnya Konghucu and Othesr
(1)	(7)	(8)	(9)	(10)		
Alak	14 227	59 460	5 196	287	17	-
Maulafa	5 991	76 270	35 597	1 175	28	-
Oebobo	9 254	68 508	14 337	1 370	41	-
Kota Raja	4 721	45 872	6 164	554	42	-
Kelapa Lima	7 013	47 394	4 320	2 533	45	-
Kota Lama	780	41 397	14 180	195	42	-
<b>Kota Kupang Kupang Municipality</b>	<b>41 986</b>	<b>338 901</b>	<b>79 794</b>	<b>6 114</b>	<b>215</b>	<b>-</b>

Lanjutan Tabel/Continued Table 4.3.2

Kecamatan Subdistrict	2020					
	Islam Moslem	Protestan Christian	Katolik Catholic	Hindu Hindu	Budha Buddha	Konghucu dan Lainnya Konghucu and Othesr
(1)	(7)	(8)	(9)	(10)		
Alak	14 354	62 560	5 773	287	17	-
Maulafa	6 493	79 370	39 352	1 175	28	-
Oebobo	9 735	71 608	15 930	1 370	41	-
Kota Raja	5 103	48 927	6 849	554	42	-
Kelapa Lima	8 230	50 494	4 860	2 533	45	-
Kota Lama	7 434	44 497	15 755	195	42	-
<b>Kota Kupang Kupang Municipality</b>	<b>51 349</b>	<b>357 456</b>	<b>88 519</b>	<b>6 114</b>	<b>215</b>	<b>-</b>

Catatan/Note: ...

Sumber/Source: Kementerian Agama Kota Kupang/ Ministry of Religious Affairs of Kupang Municipality

**Tabel 4.3.3** Jumlah Kelurahan yang Mengalami Bencana Alam<sup>1</sup> Menurut Kecamatan di Kota Kupang, 2018-2020  
**Table** Number of Villages that Had Natural Disaster<sup>1</sup> by Subdistrict in Kupang Municipality, 2018-2020

Kecamatan Subdistrict	Banjir/Flood		
	2018	2019	2020
(1)	(2)	(3)	(4)
Alak	1	–	–
Maulafa	1	–	1
Oebobo	5	2	–
Kota Raja	1	1	–
Kelapa Lima	–	–	–
Kota Lama	1	–	–
<b>Kota Kupang Kupang Municipality</b>	<b>9</b>	<b>3</b>	<b>1</b>

Lanjutan Tabel/*Continued Table* 4.3.3

<b>Kecamatan Subdistrict</b>	<b>Gempa Bumi/<i>Earthquake</i></b>		
	<b>2018</b>	<b>2019</b>	<b>2020</b>
(1)	(5)	(6)	(7)
Alak	1	1	–
Maulafa	–	–	–
Oebobo	–	–	–
Kota Raja	–	–	–
Kelapa Lima	–	5	–
Kota Lama	–	2	–
<b>Kota Kupang <i>Kupang Municipality</i></b>	<b>1</b>	<b>8</b>	<b>–</b>



Lanjutan Tabel/*Continued Table* 4.3.3

Kecamatan Subdistrict	Tanah Longsor/ <i>Landslide</i>		
	2018	2019	2020
(1)	(8)	(9)	(10)
Alak	2	3	2
Maulafa	3	2	1
Oebobo	2	2	2
Kota Raja	4	5	–
Kelapa Lima	–	–	–
Kota Lama	1	1	1
<b>Kota Kupang Kupang Municipality</b>	<b>12</b>	<b>13</b>	<b>6</b>

Catatan/*Note*: <sup>1</sup> Terjadi dalam tiga tahun terakhir sampai dengan saat pencacahan/*Occured during the last three years by the time of enumeration*

Sumber/*Source*: BPS, Pendataan Potensi Desa (Podes)/*BPS-Statistics Indonesia, Village Potential Data Collecting*

**Tabel**  
**Table** 4.3.4**Jumlah Tempat Peribadatan Menurut Kecamatan di Kota Kupang, 2020**  
**Number of Worship Facilities by Subdistrict in Kupang Municipality, 2020**

<b>Kecamatan Subdistrict</b>	<b>Islam Moslem</b>	<b>Protestan Christian</b>	<b>Katolik Catholic</b>	<b>Hindu Hindu</b>	<b>Budha Buddha</b>	<b>Konghucu dan Lainnya Konghucu and Othesr</b>
(1)	(2)	(3)	(4)	(5)	(6)	(7)
Alak	21	84	4	1	-	-
Maulafa	7	84	5	1	1	-
Oebobo	14	67	3	1	-	-
Kota Raja	10	20	3	1	-	-
Kelapa Lima	8	43	3	2	-	-
Kota Lama	9	9	2	1	-	-
<b>Kota Kupang Kupang Municipality</b>	<b>69</b>	<b>307</b>	<b>20</b>	<b>7</b>	<b>1</b>	<b>-</b>

Catatan/Note: ...

Sumber/Source: Kementerian Agama Kota Kupang/ Ministry of Religious Affairs of Kupang Municipality

**Tabel 4.3.5** Jumlah Pimpinan Agama/Rohaniawan Menurut Kecamatan di Kota Kupang, 2020  
**Number of Spiritualists by Subdistrict in Kupang Municipality, 2020**

Kecamatan Subdistrict	Islam Moslem	Protestan Christian	Katolik Catholic	Hindu Hindu	Budha Buddha	Konghucu dan Lainnya Konghucu and Othesr
(1)	(2)	(3)	(4)	(5)	(6)	(7)
Alak	63	110	3	1	-	-
Maulafa	21	172	9	4	-	-
Oebobo	42	153	28	3	-	-
Kota Raja	30	47	4	4	-	-
Kelapa Lima	24	86	2	1	2	-
Kota Lama	27	23	5	-	-	-
<b>Kota Kupang Kupang Municipality</b>	207	591	51	13	2	-

Catatan/Note: ...

Sumber/Source: Kementerian Agama Kota Kupang/ Ministry of Religious Affairs of Kupang Municipality

#### 4.4 KRIMINALITAS CRIMINALITY

**Tabel 4.4.1** Jumlah Tindak Pidana Menurut Kepolisian Sektor di Kota Kupang, 2017-2019  
*Number of Reported Criminal Cases by Subdistrict Police Office in Kupang Municipality, 2017-2019*

Kepolisian Sektor <i>Subdistrict Police Office</i>	2017	2018	2019
(1)	(2)	(3)	(4)
Polsek Alak <i>Sectoral Police of Alak</i>	237	309	284
Polsek Maulafa <i>Sectoral Police of Maulafa</i>	221	255	255
Polsek Oebobo (Oebobo + Kota Raja) <i>Sectoral Police of Oebobo</i>	244	288	202
Polsek Kelapa Lima (Kelapa Lima + Kota lama) <i>Sectoral Police of Kelapa Lima</i>	446	476	430
Polres Kupang Kota (SatReskrim) <i>Resort Police of Kupang Municipality</i>	947	975	1 027

Catatan/Note: ...

Sumber/Source: Kepolisian Resort Kota Kupang/ *Police Office of Kupang Municipality*

**Tabel** 4.4.2 **Persentase Penyelesaian Tindak Pidana Menurut Kepolisian Resort di Kota Kupang, 2017-2019**  
**Percentage of Crime Clearance Rate by Subdistrict Pollice Office in Kupang Municipality, 2017-2019**

<b>Kepolisian Sektor</b> <b>Subdistrict Police Office</b>	<b>2017</b>	<b>2018</b>	<b>2019</b>
(1)	(2)	(3)	(4)
Polsek Alak <i>Sectoral Police of Alak</i>	39,24	32,36	45,07
Polsek Maulafa <i>Sectoral Police of Maulafa</i>	38,01	27,70	19,22
Polsek Oebobo (Oebobo + Kota Raja) <i>Sectoral Police of Oebobo</i>	56,97	40,97	63,37
Polsek Kelapa Lima (Kelapa Lima + Kota lama) <i>Sectoral Police of Kelapa Lima</i>	34,98	24,57	24,19
Polres Kupang Kota (SatReskrim) <i>Resort Police of Kupang Municipality</i>	34,32	45,84	64,65

Catatan/Note: ...

Sumber/Source: Kepolisian Resort Kota Kupang/ *Police Office of Kupang Municipality*

**Tabel**  
**Table** 4.4.3

**Jumlah Perkara dan Terdakwa dalam Perkara Pidana yang Diterima, Diputuskan, dan Sisa Tahun Lalu di Kota Kupang, 2018**  
**Number of Criminal Cases and Defendants Received, Settled, and Rest The of Last Year in Kupang Municipality, 2018**

Bulan Month	Sisa tahun lalu (Des. 2017) Rest of The Last year		Yang diterima tahun 2018 Received	
	Perkara Criminal Cases	Terdakwa Defendants	Perkara Criminal Cases	Terdakwa Defendants
(1)	(2)	(3)	(4)	(5)
Januari/January	-	-	507	507
Februari/February	-	-	44	64
Maret/March	-	-	712	720
April/April	-	-	715	724
Mei/May	-	-	1 033	1 039
Juni/June	-	-	450	452
Juli/July	-	-	1 066	1 077
Agustus/August	-	-	643	659
September/September	-	-	1 567	1 570
Oktober/October	-	-	1 405	1 407
November/November	-	-	1 849	1 850
Desember/December	44	44	813	814
<b>Jumlah Total</b>	<b>44</b>	<b>44</b>	<b>10 804</b>	<b>10 883</b>

Lanjutan Tabel/Continued Table 4.4.3

Bulan Month	Yang Diputuskan Tahun 2017 Settled		Sisa tahun ini (Des. 2018) Rest of this year	
	Perkara Criminal Cases	Terdakwa Defendants	Perkara Criminal Cases	Terdakwa Defendants
(1)	(2)	(3)	(4)	(5)
Januari/January	507	509	-	-
Februari/February	38	41	-	-
Maret/March	699	703	-	-
April/April	703	719	-	-
Mei/May	1 019	1 025	-	-
Juni/June	448	451	-	-
Juli/July	1 082	1 093	-	-
Agustus/August	624	629	-	-
September/September	1 574	1 583	-	-
Oktober/October	1 438	1 444	-	-
November/November	1 852	1 864	-	-
Desember/December	825	828	39	41
<b>Jumlah Total</b>	<b>10 809</b>	<b>10 889</b>	<b>39</b>	<b>41</b>

Catatan/Note: ...

Sumber/Source: Pengadilan Negeri Kupang/ Public Court House of Kupang

**Tabel**  
**Table** 4.4.4**Jumlah Perkara dan Terdakwa dalam Perkara Pidana  
Sumir yang Diterima, Diputuskan, dan Sisa Tahun Lalu,  
2018**  
***Number of Criminal Cases and Defendants Received,  
Settled, and Rest of The Last Year, 2018***

<b>Bulan</b> <i>Month</i>	<b>Sisa tahun lalu</b> <b>(Des. 2017)</b> <i>Rest of The Last year</i>		<b>Yang diterima tahun 2018</b> <i>Received</i>	
	<b>Perkara</b> <i>Criminal</i> <b>Cases</b>	<b>Terdakwa</b> <i>Defendants</i>	<b>Perkara</b> <i>Criminal</i> <b>Cases</b>	<b>Terdakwa</b> <i>Defendants</i>
(1)	(2)	(3)	(4)	(5)
Januari/ <i>January</i>	-	-	-	-
Februari/ <i>February</i>	-	-	-	-
Maret/ <i>March</i>	-	-	-	-
April/ <i>April</i>	-	-	-	-
Mei/ <i>May</i>	-	-	-	-
Juni/ <i>June</i>	-	-	-	-
Juli/ <i>July</i>	-	-	-	-
Agustus/ <i>August</i>	-	-	-	-
September/ <i>September</i>	-	-	-	-
Oktober/ <i>October</i>	-	-	-	-
November/ <i>November</i>	-	-	-	-
Desember/ <i>December</i>	-	-	-	-
<b>Jumlah</b> <b>Total</b>	-	-	-	-



Lanjutan Tabel/Continued Table 4.4.4

Bulan Month	Yang Diputuskan Tahun 2017 Settled		Sisa tahun ini (Des. 2018) Rest of this year	
	Perkara Criminal Cases	Terdakwa Defendants	Perkara Criminal Cases	Terdakwa Defendants
(1)	(2)	(3)	(4)	(5)
Januari/January	-	-	-	-
Februari/February	-	-	-	-
Maret/March	-	-	-	-
April/April	-	-	-	-
Mei/May	-	-	-	-
Juni/June	-	-	-	-
Juli/July	-	-	-	-
Agustus/August	-	-	-	-
September/September	-	-	-	-
Oktober/October	-	-	-	-
November/November	-	-	-	-
Desember/December	-	-	-	-
<b>Jumlah Total</b>	-	-	-	-

Catatan/Note: ...

Sumber/Source: Pengadilan Negeri Kupang/ Public Court House of Kupang

**Tabel**  
**Table** 4.4.5**Jumlah Perkara dan Terdakwa dalam Perkara Pidana  
Biasa/Tolakan yang Diterima, Diputuskan, dan Sisa Tahun  
Lalu, 2018**  
***Number of Criminal Cases and Defendants Received,  
Settled, and Rest of The Last Year, 2018***

<b>Bulan</b> <b>Month</b>	<b>Sisa tahun lalu</b> <b>(Des. 2017)</b> <b><i>Rest of The Last year</i></b>		<b>Yang diterima tahun 2018</b> <b><i>Received</i></b>	
	<b>Perkara</b> <b><i>Criminal</i></b> <b>Cases</b>	<b>Terdakwa</b> <b><i>Defendants</i></b>	<b>Perkara</b> <b><i>Criminal</i></b> <b>Cases</b>	<b>Terdakwa</b> <b><i>Defendants</i></b>
(1)	(2)	(3)	(4)	(5)
Januari/ <i>January</i>	-	-	16	16
Februari/ <i>February</i>	-	-	30	50
Maret/ <i>March</i>	-	-	27	35
April/ <i>April</i>	-	-	31	40
Mei/ <i>May</i>	-	-	38	44
Juni/ <i>June</i>	-	-	13	15
Juli/ <i>July</i>	-	-	26	37
Agustus/ <i>August</i>	-	-	40	56
September/ <i>September</i>	-	-	27	30
Oktober/ <i>October</i>	-	-	23	25
November/ <i>November</i>	-	-	22	23
Desember/ <i>December</i>	44	44	8	9
<b>Jumlah</b> <b>Total</b>	<b>44</b>	<b>44</b>	<b>301</b>	<b>380</b>

Lanjutan Tabel/Continued Table 4.4.5

Bulan Month	Yang Diputuskan Tahun 2017 Settled		Sisa tahun ini (Des. 2018) Rest of this year	
	Perkara Criminal Cases	Terdakwa Defendants	Perkara Criminal Cases	Terdakwa Defendants
(1)	(2)	(3)	(4)	(5)
Januari/January	16	18	-	-
Februari/February	24	27	-	-
Maret/March	14	18	-	-
April/April	19	35	-	-
Mei/May	24	30	-	-
Juni/June	11	14	-	-
Juli/July	42	53	-	-
Agustus/August	21	26	-	-
September/September	34	43	-	-
Oktober/October	56	62	-	-
November/November	25	37	-	-
Desember/December	20	23	39	41
<b>Jumlah Total</b>	<b>306</b>	<b>386</b>	<b>39</b>	<b>41</b>

Catatan/Note: ...

Sumber/Source: Pengadilan Negeri Kupang/ Public Court House of Kupang

**Tabel**  
**Table** 4.4.6**Jumlah Perkara dan Terdakwa dalam Perkara Pidana Pelanggaran yang Diterima, Diputuskan, dan Sisa Tahun Lalu, 2018**  
**Number of Criminal Cases and Defendants Received, Settled, and Rest of The Last Year, 2018**

<b>Bulan</b> <i>Month</i>	<b>Sisa tahun lalu</b> <b>(Des. 2017)</b> <i>Rest of The Last year</i>		<b>Yang diterima tahun 2018</b> <i>Received</i>	
	<b>Perkara</b> <i>Criminal Cases</i>	<b>Terdakwa</b> <i>Defendants</i>	<b>Perkara</b> <i>Criminal Cases</i>	<b>Terdakwa</b> <i>Defendants</i>
(1)	(2)	(3)	(4)	(5)
Januari/January	-	-	491	491
Februari/February	-	-	14	14
Maret/March	-	-	685	685
April/April	-	-	684	684
Mei/May	-	-	995	995
Juni/June	-	-	437	437
Juli/July	-	-	1 040	1 040
Agustus/August	-	-	603	603
September/September	-	-	1 540	1 540
Oktober/October	-	-	1 382	1 382
November/November	-	-	1 827	1 827
Desember/December	-	-	805	805
<b>Jumlah</b> <b>Total</b>	-	-	<b>10 503</b>	<b>10 503</b>

Lanjutan Tabel/Continued Table 4.4.6

Bulan Month	Yang Diputuskan Tahun 2017 Settled		Sisa tahun ini (Des. 2018) Rest of this year	
	Perkara Criminal Cases	Terdakwa Defendants	Perkara Criminal Cases	Terdakwa Defendants
(1)	(2)	(3)	(4)	(5)
Januari/January	491	491	-	-
Februari/February	14	14	-	-
Maret/March	685	685	-	-
April/April	684	684	-	-
Mei/May	995	995	-	-
Juni/June	437	437	-	-
Juli/July	1 040	1 040	-	-
Agustus/August	603	603	-	-
September/September	1 540	1 540	-	-
Oktober/October	1 382	1 382	-	-
November/November	1 827	1 827	-	-
Desember/December	805	805	-	-
<b>Jumlah Total</b>	<b>10 503</b>	<b>10 503</b>	<b>-</b>	<b>-</b>

Catatan/Note: ...

Sumber/Source: Pengadilan Negeri Kupang/ Public Court House of Kupang

**Tabel**  
**Table** 4.4.11

**Tambahan Narapidana Berdasarkan Putusan Pengadilan Menurut Lama di Penjara/Dikurung dan Jenis Kelamin di Lembaga Pemasyarakatan Kupang, 2020**  
*Additional Prisoner Settled by Court by Type of Verdict and Sex in Public Resistence Institution of Kupang, 2020*

Lamanya Hukuman <i>Length of Verdict</i>	laki-laki <i>Male</i>	Perempuan <i>Female</i>	Jumlah <i>Total</i>
(1)	(2)	(3)	(4)
Dipenjara/ <i>Imprisoned</i>			
< 1 tahun/year	23	0	23
1 - 5 tahun/year	48	0	48
> 5 tahun/year	39	0	39
Seumur hidup/ for a lifetime	0	0	0
<b>Jumlah/Total</b>	<b>110</b>	<b>0</b>	<b>110</b>

Catatan/Note: ...

Sumber/Source: Lembaga Pemasyarakatan Kupang/ *Public Resistence Institution of Kupang*

**Tabel**  
**Table** 4.4.12

**Tambahan Narapidana Berdasarkan Putusan Pengadilan Menurut Bulan, Kelompok Umur, dan Jenis Kelamin di Lembaga Pemasyarakatan Kupang, 2020**  
**Additional Prisoner Settled by Court by Month, Age Group, and Sex in Public Resistence Institution of Kupang, 2020**

Bulan Month	Kelompok Umur Age Group	
	Dewasa Adult	Pemuda Youngster
(1)	(2)	(3)
Januari/January	7	0
Februari/February	6	0
Maret/March	10	0
April/April	1	0
Mei/May	1	0
Juni/June	17	0
Juli/July	45	0
Agustus/August	27	0
September/September	3	0
Oktober/October	6	0
November/November	1	0
Desember/December	1	0
<b>Jumlah/Total</b>	<b>125</b>	<b>0</b>

Catatan/Note: ...

Sumber/Source: Lembaga Pemasyarakatan Kupang/ Public Resistence Institution of Kupang

**Tabel**  
**Table** 4.4.13

**Tambahan Narapidana Berdasarkan Putusan Pengadilan Menurut Jenis Kejahatan/Pelanggaran di Lembaga Pemasyarakatan Kupang, 2020**  
***Additional Prisoner Settled by Court by Type of Crime/Delinquency in Public Resistence Institution of Kupang, 2020***

No.	Jenis Kejahatan/Pelanggaran <i>Types of Crime/Delinquency</i>	Jumlah <i>Total</i>
(1)	(2)	(3)
1.	Politik/ <i>Political</i>	0
2.	Terhadap Kepala Negara/ <i>Against Head of the State</i>	0
3.	Ketertiban umum/ <i>Against public order</i>	1
4.	Pembakaran/ <i>Arson</i>	0
5.	Penyuapan/ <i>Bribery</i>	0
6.	Mata uang/ <i>Crime related to money</i>	0
7.	Pemalsuan meterai, surat/ <i>Seal, letter forgery</i>	0
8.	Kesusilaan/ <i>Adultery</i>	1
9.	Perjudian/ <i>Gambling</i>	0
10.	Penculikan/ <i>Kidnapping</i>	0
11.	Pembunuhan/ <i>Murder</i>	7
12.	Penganiayaan/ <i>Violence</i>	5
13.	Pencurian/ <i>Theft</i>	16
14.	Perampokan/ <i>Theft and heavy violence</i>	0
15.	Pemerasan, mengancam/ <i>Threaten</i>	0



Lanjutan Tabel/Continued Table 4.4.13

No.	Jenis Kejahatan/Pelanggaran Types of Crime/Delinquency	Jumlah Total
(1)	(2)	(3)
16.	Penggelapan/ <i>Embezzlement</i>	5
17.	Penipuan/ <i>Swindle</i>	1
18.	Merusak barang/ <i>Goods destroyer</i>	0
19.	Dalam Jabatan/ <i>Managerial crime</i>	0
20.	Penadahan/ <i>Fence</i>	5
21.	Psikotropika/ <i>Psychotropica</i>	0
22.	Narkotika/ <i>Narkotic</i>	3
23.	Korupsi/ <i>Corruption</i>	23
24.	Penyelundupan/ <i>Smuggling</i>	0
25.	Pelanggaran KUHP/ <i>Violation of penal code</i>	0
26.	KDRT/ <i>Domestic violence</i>	2
27.	Perlindungan Anak/ <i>Child protection</i>	41
28.	Senpirandak/ <i>Gun amunition</i>	0
29.	Terorisme/ <i>Terrorism</i>	0
30.	Lain-Lain/ <i>Others</i>	15
<b>Jumlah/Total</b>		<b>125</b>

Catatan/Note: ...

Sumber/Source: Lembaga Pemasyarakatan Kupang/ *Public Resistence Institution of Kupang*

**Tabel**  
**Table** 4.4.14 **Jumlah Penghuni Lembaga Pemasyarakatan Kupang Menurut Jenis Kejahatan/Pelanggaran, 2020**  
**Number of Prisoners in Public Resistence Institution of Kupang by Type of Crime/Delinquency, 2020**

No.	Jenis Kejahatan/Pelanggaran <i>Types of Crime/Delinquency</i>	Jumlah <i>Total</i>
(1)	(2)	(3)
1.	Politik/ <i>Political</i>	0
2.	Terhadap Kepala Negara/ <i>Against Head of the State</i>	0
3.	Ketertiban umum/ <i>Against public order</i>	6
4.	Pembakaran/ <i>Arson</i>	5
5.	Penyuapan/ <i>Bribery</i>	0
6.	Mata uang/ <i>Crime related to money</i>	0
7.	Pemalsuan meterai, surat/ <i>Seal, letter forgery</i>	0
8.	Kesusilaan/ <i>Adultery</i>	5
9.	Perjudian/ <i>Gambling</i>	0
10.	Penculikan/ <i>Kidnapping</i>	0
11.	Pembunuhan/ <i>Murder</i>	65
12.	Penganiayaan/ <i>Violence</i>	6
13.	Pencurian/ <i>Theft</i>	13
14.	Perampokan/ <i>Theft and heavy violence</i>	0
15.	Pemerasan, mengancam/ <i>Threaten</i>	0

Lanjutan Tabel/*Continued Table 4.4.14*

No.	Jenis Kejahatan/Pelanggaran <i>Types of Crime/Delinquency</i>	Jumlah <i>Total</i>
(1)	(2)	(3)
16.	Penggelapan/ <i>Embezzlement</i>	2
17.	Penipuan/ <i>Swindle</i>	4
18.	Merusak barang/ <i>Goods destroyer</i>	0
19.	Dalam Jabatan/ <i>Managerial crime</i>	0
20.	Penadahan/ <i>Fence</i>	5
21.	Psikotropika/ <i>Psychotropica</i>	0
22.	Narkotika/ <i>Narkotic</i>	23
23.	Korupsi/ <i>Corruption</i>	60
24.	Penyelundupan/ <i>Smuggling</i>	0
25.	Pelanggaran KUHP/ <i>Violation of penal code</i>	0
26.	KDRT/ <i>Domestic violence</i>	10
27.	Perlindungan Anak/ <i>Child protection</i>	219
28.	Senpirandak/ <i>Gun amunition</i>	0
29.	Terorisme/ <i>Terrorism</i>	2
30.	Lain-Lain/ <i>Others</i>	17
<b>Jumlah/Total</b>		<b>442</b>

Catatan/Note: ...

Sumber/Source: Lembaga Pemasarakatan Kupang/ *Public Resistence Institution of Kupang*

**Tabel**  
**Table** 4.4.15

**Jumlah Kejadian Kecelakaan Lalu Lintas di Kota Kupang, 2020**  
**Number of Accident in Kupang Municipality, 2020**

Bulan Month	Jumlah Kejadian Kecelakaan Numbers of Accident	Mati Dead	Jumlah Korban Number of Victims		Jumlah Total
			Luka Berat Serious Wound	Luka Ringan Minor Injuries	
(1)	(2)	(3)	(4)	(5)	(6)
Januari/January	12	3	2	13	18
Februari/February	12	3	4	40	47
Maret/March	22	3	1	35	39
April/April	20	3	10	24	37
Mei/May	23	3	10	26	39
Juni/June	24	2	17	27	46
Juli/July	19	4	6	22	32
Agustus/August	20	3	3	23	29
September/September	25	8	5	26	39
Oktober/October	20	9	3	31	43
November/November	24	4	3	35	42
Desember/December	21	4	6	31	41
<b>Jumlah/Total</b>	<b>242</b>	<b>49</b>	<b>70</b>	<b>333</b>	<b>452</b>

Catatan/Note: ...

Sumber/Source: Kasatlantas Polres Kupang Kota/ Unit Traffic Police of Kupang Municipality

#### 4.5 KEMISKINAN DAN PEMBANGUNAN MANUSIA POVERTY AND HUMAN DEVELOPMENT

**Tabel** 4.5.1 **Jumlah Keluarga Menurut Kecamatan dan Klasifikasi Keluarga di Kota Kupang, 2015**  
*Number of Households by Subdistrict and Household Classification in Kupang Municipality, 2015*

Kecamatan <i>Subdistrict</i>	Pra Sejahtera <i>Pre-prosperous Family</i>	Keluarga Sejahtera <i>Prosperous Family</i>		Jumlah <i>Total</i>
		I	II	
(1)	(2)	(3)	(4)	(5)
Alak	1 001	3 714	1 785	5 499
Maulafa	1 197	4 769	1 263	6 032
Oebobo	544	3 843	1 055	4 898
Kota Raja	1 091	4 731	1 297	6 028
Kelapa Lima	680	2 606	787	3 393
Kota Lama	169	1 763	530	2 293
<b>Kota Kupang <i>Kupang Municipality</i></b>	<b>4 682</b>	<b>21 426</b>	<b>6 717</b>	<b>28 143</b>

Catatan/Note: Pendataan terakhir dari PK 2015/*Last survey was on 2015*

Sumber/Source: Dinas Pengendalian Penduduk dan Keluarga Berencana Kota Kupang/*Family Planning Coordinating Board of Kupang Municipality*

**Tabel** 4.5.2  
**Table**

**Garis Kemiskinan dan Penduduk Miskin di Kota Kupang, 2015-2020**  
**Poverty Line and Number of Poor People in Kupang Municipality, 2015-2020**

Tahun Year	Garis Kemiskinan (rupiah) Poverty Line	Penduduk Miskin Number of Poor People	
		Jumlah (Ribu Jiwa) Total (Thousand People)	Persentase Percentage
(1)	(2)	(3)	(4)
2015	455 924	39,73	10,21
2016	482 857	39,59	9,97
2017	504 179	40,22	9,81
2018	518 095	40,44	9,61
2019	545 219	39,86	9,22
2020	587 921	39,72	8,96

Catatan/Note: ...

Sumber/Source: Survei Sosial Ekonomi Nasional/ National Socio Economic Survey

**Tabel 4.5.3** **Komponen Indeks Pembangunan Manusia (IPM) di Kota Kupang, 2015-2020**  
**Human Development Index Component in Kupang Municipality, 2015-2020**

Tahun Year	Umur Harapan Hidup (tahun) Life Expectancy at Birth (year)	Harapan Lama Sekolah (tahun) Expected Year of Schooling (year)	Rata-rata Lamanya Sekolah (tahun) Mean Years of Schooling (year)	Pengeluaran Riil per kapita disesuaikan (ribu rupiah) Per Capita Expenditure (thousand rupiah)	IPM HDI
(1)	(2)	(3)	(4)	(5)	(6)
2015	68,34	15,75	11,43	12 856	77,95
2016	68,46	15,76	11,44	12 986	78,14
2017	68,58	15,77	11,45	13 028	78,25
2018	68,90	16,08	11,46	13 199	78,84
2019	69,37	16,24	11,47	13 592	79,55
2020	69,55	16,40	11,58	13 337	79,71

Catatan/Note: ...

Sumber/Source: Survei Sosial Ekonomi Nasional/ National Socio Economic Survey

# BAB

Chapter

# 5

**PERTANIAN, KEHUTANAN, PETERNAKAN,  
DAN PERIKANAN**

*AGRICULTURE, FORESTRY, LIVESTOCK,  
AND FISHERY*

## **Produksi Tanaman Sayuran Kota Kupang, 2020**

*Production of Vegetables in Kupang Municipality, 2020*



### **PRODUKSI PETAISI**

*Production of Chinese Cabbage*

**2 143 kuintal/quintal**

### **PRODUKSI BAWANG MERAH**

*Production of Shallot*

**418 kuintal/quintal**



### **PRODUKSI CABAI**

*Production of Chili*

**395 kuintal/quintal**



### **PRODUKSI TOMAT**

*Production of Tomato*

**518 kuintal/quintal**



### **PRODUKSI KUBIS**

*Production of Cabbage*

**377 kuintal/quintal**







**PENJELASAN TEKNIS**

**TECHNICAL NOTES**

1. Luas Panen adalah luas tanaman sayuran, buah-buahan, biofarma dan tanaman hias yang diambil hasilnya/ dipanen pada periode pelaporan.
  2. Luas panen untuk tanaman sayuran: luas tanaman yang dipanen sekaligus/habis/ dibongkar dan luas tanaman yang dipanen berkali-kali (lebih dari satu kali)/ belum habis,
    - a. Tanaman yang dipanen sekaligus/ habis/ dibongkar adalah tanaman yang sehabis panen langsung dibongkar/ dicabut, terdiri dari bawang merah, bawang putih, bawang daun, kentang, kol/ kubis, kembang kol, petsai/ sawi, wortel, lobak dan kacang merah.
    - b. Tanaman yang dipanen berkali-kali (lebih dari satu kali)/ belum habis adalah tanaman yang pemanenannya lebih dari satu kali dan biasanya dibongkar apabila panen terakhir sudah tidak memadai lagi, terdiri dari: kacang panjang, cabe besar, cabe rawit, jamur, tomat, terung, buncis, ketimun, labu siam, kangkung, bayam, melon, semangka dan blewah.
  3. Produksi adalah hasil menurut bentuk produk dari setiap tanaman sayuran, buah-buahan, biofarmaka dan tanaman hias
1. *Harvested area is area which vegetable, fruit, medicinal and ornamental plant of crop harvested during the period of report.*
  2. *Harvested area of vegetables: area of entirely plant harvested/ demolished and plant harvested several times/undemolished,*
    - a. *Entirely plants harvested/ demolished are plants usually harvested once and demolished to be substituted by other plants, consisting of shallot, garlic, leeks, potato, cabbage, cauliflower, mustard green, carrots, chinese radish and red kidney beans.*
    - b. *Plants harvested several times/ undemolished are plants usually harvested more than once and demolished in the case that the last harvest was economically not profitable. They consist of: yard long beans, chili, small chili, mushroom, tomatoes, egg plants, french beans, cucumber, pumpkin/ chajota, swamp cabbage, spinach, melon, watermelon*
  3. *Production is the standard production quantity form of vegetable, fruit, medicinal and ornamental plant based on*

yang diambil berdasarkan luas yang dipanen pada bulan/triwulan laporan.

*harvested area reported monthly/quarterly.*

4. Data perkebunan besar dikumpulkan setiap bulan secara lengkap (sensus bulanan) dengan system surat pos. Khusus untuk tanaman kelapa, cengkeh dan kapok, datanya diperoleh dari Direktorat Jendral Perkebunan. Data perkebunan rakyat juga diperoleh dari Direktorat Jendral Perkebunan.
  5. Penghitungan luas tanaman perkebunan besar adalah pada keadaan akhir tahun dan tidak termasuk yang luasnya kurang dari 5 hektar.
  6. Bentuk produksi perkebunan adalah: karet kering (karet), daun kering (teh dan tembakau), biji kering (kopi dan coklat), kulit kering (kayu manis dan kina), serat kering (rami), bunga kering (cengkeh), refined sugar (tebu dari perkebunan besar), gula mangkok (tebu dari perkebunan rakyat), equivalent kopra (kopra), biji dan bunga pala (pala) serta minyak daun (sereh).
  7. Data Statistik Kehutanan sebagian besar merupakan data sekunder yang bersumber dari Dinas Kehutanan. Luas Hutan yang dimaksud pada publikasi ini adalah luas kawasan
4. *Data on estates are collected every month on complete basis through a mailing system. Data on coconut, clove, and kapok, as well as smallholder plantation, are acquired from the Directorate General of Estates.*
  5. *Planted area of estates refer to condition at the end of the year, and do not include area less than 5 hectares.*
  6. *Production of estates crops are follows: dry rubber (rubber), dry leaves (tea and tobacco), dry beans (coffee and cocoa), dry bark (cassia vera and cinchona), dry fiber (rosella), dry flowers/buds (cloves), refined sugar (sugar cane from estate), cup sugar (sugar cane from smallholders), copra (copra), seeds and buds (nutmeg) and leaf oil (citronella).*
  7. *Most forestry statistics are secondary data obtained from the Ministry of Forestry. Forest Area referred in this publication is the are of state forest based on Decision of Ministry of*

hutan negara berdasarkan Keputusan Menteri Lingkungan Hidup dan Kehutanan No : 3911/Menhut-VII/KUH/2015

Hutan/ Kawasan hutan yang dimaksud tidak selalu terdiri dari kelompok vegetasi pohon-pohonan tetapi terdapat juga didalamnya pemukiman warga dan fasilitas umum serta bangunan pemerintahan.

*Environment and Forestry number:  
3911/Menhut- VII/KUH/2015*

*Forest/Forest area doesn't always consist of plant vegetation but also residential area and public facility or government building.*

<https://kupangkota.bps.go.id>

## ULASAN

## DESCRIPTION

### Tanaman Pangan

Tahun 2020, Kecamatan yang memiliki luas panen padi sawah dan ladang terluas adalah kecamatan Maulafa yakni 77 Ha. Kota Lama adalah kecamatan yang sama sekali tidak memiliki luas panen padi sawah maupun padi ladang. Sedangkan untuk jagung, Kecamatan Maulafa adalah kecamatan yang memiliki luas panen jagung terluas yaitu 305 Ha dengan produksi 1.894,36 ton jagung pipilan kering.

### Hortikultura

Kangkung adalah sayuran yang paling banyak diproduksi di Kota Kupang. Hampir di setiap kecamatan memproduksi kangkung terkecuali Kota Lama. Produksi kangkung tahun 2020 di Kota Kupang sebesar 4.234 kwintal. Mangga dan pepaya adalah buah yang paling banyak diproduksi di Kota Kupang.

### Peternakan

Babi adalah populasi terbanyak yang dibudidayakan di Kota Kupang. Kecamatan Kelapa Lima adalah kecamatan yang paling banyak membudidayakan babi, 11.567 ekor dibudidayakan disana. Kecamatan Alak adalah kecamatan yang paling banyak membudidayakan sapi potong yaitu sebesar 3.621 ekor pada tahun 2020.

### Food Crops

*In 2020, subdistricts with the largest paddy harvest area is Maulafa with 77 Ha include wet land and dryland paddy. Kota Lama subdistrict is a subdistrict that does not have paddy production. For Corn, Maulafa subdistrict is the widest corn harvest area in Kupang Municipality with 305 Ha which produce 1.894,36 ton dry loose maize.*

### Horticulture

*Water spinach is the most widely produced vegetable in Kupang Municipality. Almost in every subdistrict produce water spinach except Kota Lama. There are 4.234 quintal of water spinach production in Kupang Municipality. Mangoes and papaya are the most widely produced fruit in Kupang Municipality.*

### Livestock

*Pig are the largest population cultivated in Kupang Municipality. Kelapa Lima subdistrict is the most cultivated subdistrict of pigs, 11.567 pigs there. Alak Subdistrict is the most cultivated subdistrict of cattle, that is 3.621 in 2020.*

Sapi NTT diekspor oleh Pemerintah NTT melalui PUSKUD NTT ke daerah lain di Indonesia.

*Cattle of East Nusa Tenggara is exported by the East Nusa Tenggara Government through the PUSKUD NTT to other areas of Indonesia.*

### **Perikanan**

Ikan yang paling banyak diproduksi di Laut Kota Kupang adalah Ikan tongkol dengan jumlah produksi sebesar 4.281,65 ton. Produksi ikan tongkol menurun sebesar 0,77 persen dibanding tahun 2019.

### **Fishery**

*The most widely produced fish in the Kupang Municipality's sea is Eastern tuna with a production amount of 4.281,65 tons. Eastern Tuna production decreased by 0,77 percent compared to 2019.*

### **Perkebunan**

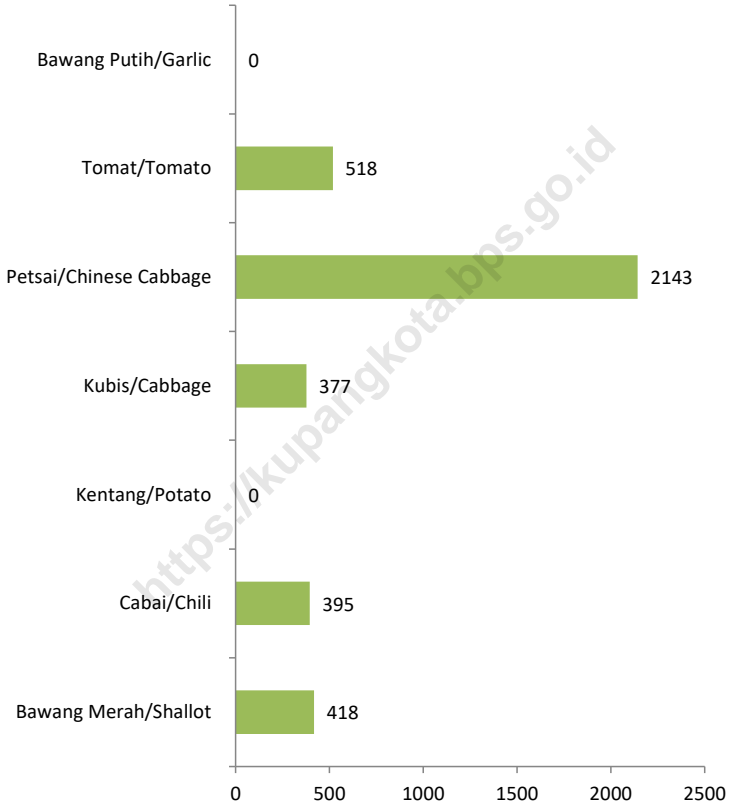
Kelapa adalah tanaman perkebunan yang paling banyak diproduksi di Kota Kupang. Produksi kelapa di Kota Kupang tahun 2020 adalah sebesar 86,5 ton dengan Alak sebagai kecamatan yang memproduksi paling banyak kelapa.

### **Estate**

*Coconut is the most widely produced estate crop in Kupang City. Coconut production in Kupang City in 2020 is 86,5 tons with Alak as the subdistrict producing the most coconut.*

**Gambar**  
**Figures** 5.1

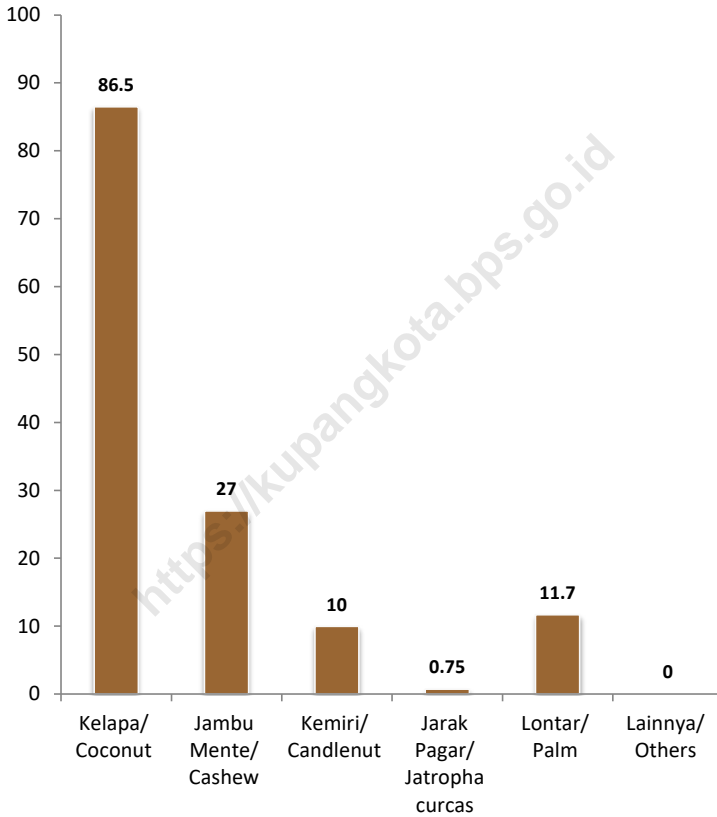
**Produksi Tanaman Sayuran Menurut Jenis Tanaman  
(kuintal) di Kota Kupang, 2020**  
**Production of Vegetables by Kind of Plant (quintal) in  
Kupang Municipality, 2020**



Sumber/Source : BPS, Statistik Pertanian Hortikultura SPH-SBS/ BPS-Statistics Indonesia, Agricultural Statistic for Horticulture SPH-SBS

**Gambar** 5.2  
**Figures**

**Produksi Perkebunan Menurut Jenis Tanaman (ton) di Kota Kupang, 2020**  
**Production of Estate by Type of Crops (ton) in Kupang Municipality, 2020**



Sumber/Source : Dinas Pertanian Kota Kupang/Agriculture Department of Kupang Municipality



**5.1 TANAMAN PANGAN  
FOOD CROPS**

**Tabel 5.1.1 Luas Lahan Menurut Jenis Penggunaan di Kota Kupang (ha), 2019-2020**  
**Table 5.1.1 Total Area by Type of Utility in Kupang Municipality (ha), 2019-2020**

Jenis Penggunaan Type of Utility	Luas/Total Area 2019		Luas/Total Area 2020	
	Ha	%	Ha	%
(1)	(2)	(3)	(4)	(5)
<b>I. Lahan Sawah</b> <i>Wetland Area</i>				
1. Dapat ditanami 2x setahun <i>Can be planted twice in a year</i>	34	0,44	16	0,23
2. Dapat ditanami 1x setahun <i>Can be planted once in a year</i>	363	4,72	163	2,31
3. Sementara tidak diusahakan <i>Temporary Not Cultivated</i>	13	0,18	228	3,22
<b>II. Lahan Kering</b> <i>Dry-Land Area</i>				
1. Ladang/huma/tegal/kebun <i>Dry-land/ Garden</i>	909	11,81	1 067	15,1
2. Kolam/tebat/rawa-rawa <i>Fresh Water Pond/ Coasted Water Pond/ Swamp</i>	-	-	-	-
3. Perkebunan <i>Estate Crops</i>	57	0,74	99	1,40
4. Padang Rumput <i>Meadows</i>	1 155	15,01	1 231,5	17,43
5. Lainnya <i>Others</i>	5 163	67,10	4 262,9	60,31
<b>Jumlah Total</b>	<b>7 694</b>	<b>100</b>	<b>7 067,4</b>	<b>100</b>

Catatan/Note: ...

Sumber/Source: Dinas Pertanian Kota Kupang / Agriculture Department of Kupang Municipality

**Tabel**  
**Table** 5.1.2

**Luas Lahan Sawah Menurut Jenis Pengairan dan  
Frekuensi Penanaman Padi dalam Setahun di Kota  
Kupang (ha), 2020**  
*Wetland Area by Type of Irrigation and Plantation  
Frequency in a Year in Kupang Municipality (ha), 2020*

Jenis Pengairan <i>Type of Irrigation</i>	Frekuensi Penanaman Padi <i>Plantation Frequency</i>		Sementara tidak Diusahakan <i>Temporary Not Cultivated</i>	Jumlah <i>Total</i>
	Satu Kali <i>Once</i>	Dua Kali dan Lebih <i>Twice and Upward</i>		
(1)	(2)	(3)	(4)	(5)
Irigasi Teknis <i>Technical Irrigation</i>	65	16	161	242
Tadah Hujan <i>Rain Field</i>	98	-	67	165
Pasang Surut <i>Tidal Field</i>	-	-	-	-
Lebak/Polder, dll <i>Lowland/Polder, Others</i>	-	-	-	-
<b>Jumlah <i>Total</i></b>	<b>163</b>	<b>16</b>	<b>228</b>	<b>407</b>

Catatan/Note: ...

Sumber/Source: Dinas Pertanian Kota Kupang / Agriculture Department of Kupang Municipality

**Tabel** 5.1.3 **Luas Panen Padi dan Palawija di Kota Kupang (ha), 2020**  
**Table** 5.1.3 **Harvested Area of Paddy and Second Crops in Kupang Municipality (ha), 2020**

Jenis Tanaman <i>Kind of Plants</i>	Dipanen Berhasil <i>Harvested Successfully</i>	Dipanen Muda <i>Early Harvested</i>
(1)	(2)	(3)
Padi Sawah / <i>Wet Land Paddy</i>	108	-
Padi Ladang / <i>Dry Land Paddy</i>	33	-
Jagung / <i>Maize</i>	415	29
Kedelai / <i>Soybeans</i>	-	-
Kacang Tanah / <i>Peanuts</i>	13	-
Kacang Hijau / <i>Green Peas</i>	1	-
Ubi Kayu / <i>Cassava</i>	59	-
Ubi Jalar / <i>Sweet Potatoes</i>	-	-

Catatan/Note: ...

Sumber/Source: Dinas Pertanian Kota Kupang / *Agriculture Department of Kupang Municipality*

**Tabel**  
**Table** 5.1.4

**Luas Panen, Rata-rata Produksi, dan Produksi Padi Sawah  
Menurut Kecamatan di Kota Kupang, 2020**  
*Harvested Area, Yield Rate, and Production of Wet Land  
Paddy by Subdistrict in Kupang Municipality, 2020*

Kecamatan <i>Subdistrict</i>	Luas Panen (Ha) <i>Harvested Area</i>	Rata-rata Produksi (Kw/Ha) <i>Yield Rate</i>	Produksi (Ton) <i>Production</i>	
			Gabah Kering Giling <i>Dry Milled Grain</i>	Beras <i>Rice</i>
(1)	(2)	(3)	(4)	(5)
Alak	11	40,69	44,76	28,08
Maulafa	57	58,28	332,20	208,42
Oebobo	1	62,50	6,25	3,92
Kota Raja	19	57,67	109,57	68,74
Kelapa Lima	20	55,37	110,74	69,48
Kota Lama	-	-	-	-
<b>Kota Kupang <i>Kupang Municipality</i></b>	<b>108</b>	<b>54,9</b>	<b>603,52</b>	<b>378,64</b>

Catatan/Note: ...

Sumber/Source: Dinas Pertanian Kota Kupang / Agriculture Department of Kupang Municipality

**Tabel** 5.1.5 **Luas Panen, Rata-rata Produksi, dan Produksi Padi Ladang Menurut Kecamatan di Kota Kupang, 2020**  
*Harvested Area, Yield Rate, and Production of Dry-Land Paddy by Subdistrict in Kupang Municipality, 2020*

Kecamatan Subdistrict	Luas Panen (Ha) Harvested Area	Rata-rata Produksi (Kw/Ha) Yield Rate	Produksi (Ton) Production	
			Gabah Kering Giling Dry Milled Grain	Beras Rice
(1)	(2)	(3)	(4)	(5)
Alak	13	36	46,80	29,36
Maulafa	20	37	74,00	46,43
Oebobo	-	-	-	-
Kota Raja	-	-	-	-
Kelapa Lima	-	-	-	-
Kota Lama	-	-	-	-
<b>Kota Kupang Kupang Municipality</b>	<b>33</b>	<b>36,5</b>	<b>120,80</b>	<b>75,79</b>

Catatan/Note: ...

Sumber/Source: Dinas Pertanian Kota Kupang / Agriculture Department of Kupang Municipality

**Tabel**  
**Table** 5.1.6

**Luas Panen, Rata-rata Produksi, dan Produksi Padi Sawah,  
Padi Ladang, dan Palawija di Kota Kupang, 2020**  
*Harvested Area, Yield Rate, and Production of Wet Land  
Paddy, Dry Land Paddy, and Second Crops in Kupang  
Municipality, 2020*

Jenis Tanaman <i>Kind of Plants</i>	Luas Panen <i>Harvested Area (Ha)</i>	Rata-rata Produksi <i>Yield Rate (Kw/Ha)</i>	Produksi <i>Production(Ton)</i>
(1)	(2)	(3)	(4)
Padi Sawah / <i>Wet Land Paddy</i>	108	54,90	592,92
Padi Ladang / <i>Dry Land Paddy</i>	33	36,50	120,45
Jagung / <i>Maize</i>	415	53,00	2 199,50
Kedelai / <i>Soybeans</i>	-	-	-
Kacang Tanah / <i>Peanuts</i>	13	12,00	15,60
Kacang Hijau / <i>Green Peas</i>	1	10,00	1
Ubi Kayu / <i>Cassava</i>	59	73,50	433,65
Ubi Jalar / <i>Sweet Potatoes</i>	-	-	-

Catatan/Note: ...

Sumber/Source: Dinas Pertanian Kota Kupang / *Agriculture Department of Kupang Municipality*

**Table 5.1.7** Luas Panen, Rata-rata Produksi, dan Produksi Jagung Menurut Kecamatan di Kota Kupang, 2020  
*Harvested Area, Yield Rate, and Production of Maize by Subdistrict in Kupang Municipality, 2020*

Kecamatan Subdistrict	Luas Panen Harvested Area (Ha)	Rata-rata Produksi Yield Rate (Kw/Ha)	Produksi (Ton) Production (Pipilan Kering/ Dry Loose Maize)
(1)	(2)	(3)	(4)
Alak	61	48,33	294,81
Maulafa	305	62,11	1 894,36
Oebobo	30	70,87	212,61
Kota Raja	12	41,62	49,94
Kelapa Lima	7	42,33	29,63
Kota Lama	-	-	-
<b>Kota Kupang Kupang Municipality</b>	<b>415</b>	<b>53</b>	<b>2 481,35</b>

Catatan/Note: ...

Sumber/Source: Dinas Pertanian Kota Kupang / Agriculture Department of Kupang Municipality

**Tabel**  
**Table** 5.1.8

**Luas Panen, Rata-rata Produksi, dan Produksi Kacang  
Tanah Menurut Kecamatan di Kota Kupang, 2020**  
*Harvested Area, Yield Rate, and Production of Peanuts by  
Subdistrict in Kupang Municipality, 2020*

Kecamatan Subdistrict	Luas Panen Harvested Area (Ha)	Rata-rata Produksi Yield Rate (Kw/Ha)	Produksi (Ton) Production (Polong/ Pod)
(1)	(2)	(3)	(4)
Alak	6	12	7,20
Maulafa	2	11,50	2,30
Oebobo	5	12,50	6,25
Kota Raja	-	-	-
Kelapa Lima	-	-	-
Kota Lama	-	-	-
<b>Kota Kupang Kupang Municipality</b>	<b>13</b>	<b>12</b>	<b>15,75</b>

Catatan/Note: ...

Sumber/Source: Dinas Pertanian Kota Kupang / Agriculture Department of Kupang Municipality



**Tabel** 5.1.9 **Luas Panen, Rata-rata Produksi, dan Produksi Kacang Hijau Menurut Kecamatan di Kota Kupang, 2020**  
*Harvested Area, Yield Rate, and Production of Green Peas by Subdistrict in Kupang Municipality, 2020*

Kecamatan Subdistrict	Luas Panen Harvested Area (Ha)	Rata-rata Produksi Yield Rate (Kw/Ha)	Produksi (Ton) Production (Polong/ Pod)
(1)	(2)	(3)	(4)
Alak	-	-	-
Maulafa	-	-	-
Oebobo	1	10	1
Kota Raja	-	-	-
Kelapa Lima	-	-	-
Kota Lama	-	-	-
<b>Kota Kupang Kupang Municipality</b>	<b>1</b>	<b>10</b>	<b>1</b>

Catatan/Note: ...

Sumber/Source: Dinas Pertanian Kota Kupang / Agriculture Department of Kupang Municipality

**Tabel**  
**Table** 5.1.10

**Luas Panen, Rata-rata Produksi, dan Produksi Ubi Kayu  
Menurut Kecamatan di Kota Kupang, 2020**  
*Harvested Area, Yield Rate, and Production of Cassava by  
Subdistrict in Kupang Municipality, 2020*

Kecamatan Subdistrict	Luas Panen Harvested Area (Ha)	Rata-rata Produksi Yield Rate (Kw/Ha)	Produksi (Ton) Production (Umbi basah/Wet Tuber)
(1)	(2)	(3)	(4)
Alak	-	-	-
Maulafa	50	67	335
Oebobo	9	80	72
Kota Raja	-	-	-
Kelapa Lima	-	-	-
Kota Lama	-	-	-
<b>Kota Kupang Kupang Municipality</b>	<b>59</b>	<b>73,50</b>	<b>407</b>

Catatan/Note: ...

Sumber/Source: Dinas Pertanian Kota Kupang / Agriculture Department of Kupang Municipality

**5.2 HORTIKULTURA**  
**HORTICULTURE**

**Tabel** 5.2.1 **Luas Panen Tanaman Sayuran Menurut Kecamatan dan Jenis Tanaman (ha) di Kota Kupang, 2019 dan 2020**  
**Table** 5.2.1 **Harvested Area of Vegetables by Subdistrict and Kind of Plant (ha) in Kupang Municipality, 2019 and 2020**

Kecamatan Subdistrict	Bawang Merah/Shallot		Cabai/Chili	
	2019	2020	2019	2020
(1)	(2)	(3)	(4)	(5)
Alak	-	2	1	-
Maulafa	2	3	5	5
Oebobo	-	-	-	-
Kota Raja	-	-	-	-
Kelapa Lima	-	-	-	-
Kota Lama	-	-	-	-
<b>Kota Kupang Kupang Municipality</b>	<b>2</b>	<b>5</b>	<b>6</b>	<b>5</b>

Lanjutan Tabel/*Continued Table* 5.2.1

Kecamatan <i>Subdistrict</i>	<i>Kentang/Potato</i>		<i>Kubis/Cabbage</i>	
	2019	2020	2019	2020
(1)	(8)	(9)	(10)	(11)
Alak	-	-	-	-
Maulafa	-	-	2	3
Oebobo	-	-	-	-
Kota Raja	-	-	-	-
Kelapa Lima	-	-	-	-
Kota Lama	-	-	-	-
<b>Kota Kupang <i>Kupang Municipality</i></b>	-	-	2	3

Lanjutan Tabel/*Continued Table 5.2.1*

Kecamatan Subdistrict	Petsai Chinese Cabbage		Tomat/Tomato		Bawang Putih Garlic	
	2019	2020	2019	2020	2019	2020
(1)	(14)	(15)	(16)	(17)	(18)	(19)
Alak	22	12	1	-	-	-
Maulafa	37	19	4	2	-	-
Oebobo	24	17	-	-	-	-
Kota Raja	-	1	2	1	-	-
Kelapa Lima	-	-	-	-	-	-
Kota Lama	-	-	-	-	-	-
<b>Kota Kupang Kupang Municipality</b>	<b>83</b>	<b>49</b>	<b>7</b>	<b>3</b>	<b>-</b>	<b>-</b>

Catatan/Note: ...

Sumber/Source: BPS, Statistik Pertanian Hortikultura SPH-SBS/ BPS-Statistics Indonesia, Agricultural Statistic for Horticulture SPH-SBS

**Tabel**  
**Table** 5.2.2

**Produksi Tanaman Sayuran Menurut Kecamatan dan Jenis  
Tanaman (kuintal) di Kota Kupang, 2019 dan 2020**  
*Production of Vegetables by Subdistrict and Kind of Plant  
(quintal) in Kupang Municipality, 2019 and 2020*

Kecamatan Subdistrict	Bawang Merah/Shallot		Cabai/Chili	
	2019	2020	2019	2020
(1)	(2)	(3)	(4)	(5)
Alak	-	140	26	-
Maulafa	162	278	644	395
Oebobo	-	-	-	-
Kota Raja	-	-	-	-
Kelapa Lima	-	-	-	-
Kota Lama	-	-	-	-
<b>Kota Kupang Kupang Municipality</b>	<b>162</b>	<b>418</b>	<b>670</b>	<b>395</b>

Lanjutan Tabel/Continued Table 5.2.2

Kecamatan Subdistrict	Kentang/Potato		Kubis/Cabbage	
	2019	2020	2019	2020
(1)	(14)	(15)	(16)	(17)
Alak	-	-	-	-
Maulafa	-	-	240	377
Oebobo	-	-	-	-
Kota Raja	-	-	-	-
Kelapa Lima	-	-	-	-
Kota Lama	-	-	-	-
<b>Kota Kupang Kupang Municipality</b>	-	-	<b>240</b>	<b>377</b>

Lanjutan Tabel/*Continued Table* 5.2.2

Kecamatan <i>Subdistrict</i>	Petsai <i>Chinese Cabbage</i>		Tomat/Tomato		Bawang Putih <i>Garlic</i>	
	2019	2020	2019	2020	2019	2020
(1)	(8)	(9)	(10)	(11)	(12)	(13)
Alak	593	416	19	-	-	-
Maulafa	1 105	857	750	353	-	-
Oebobo	1 045	740	-	-	-	-
Kota Raja	-	130	724	165	-	-
Kelapa Lima	-	-	-	-	-	-
Kota Lama	-	-	-	-	-	-
<b>Kota Kupang <i>Kupang Municipality</i></b>	<b>2 743</b>	<b>2 143</b>	<b>1 493</b>	<b>518</b>	<b>-</b>	<b>-</b>

Catatan/Note: ...

Sumber/Source: BPS, Statistik Pertanian Hortikultura SPH-SBS/ *BPS-Statistics Indonesia, Agricultural Statistic for Horticulture SPH-SBS*



**Tabel** 5.2.3 **Luas Panen Tanaman Sayuran dan Buah–Buahan Semusim Menurut Jenis Tanaman (ha) di Kota Kupang, 2018–2020**  
**Table** 5.2.3 **Harvested Area of Seasonal Vegetables and Fruits by Kind of Plant (ha) in Kupang Municipality, 2018–2020**

Jenis Tanaman Kind of Plants	2018	2019	2020
(1)	(2)	(3)	(4)
<b>Sayuran/ Vegetables</b>			
Bawang Daun/ <i>Wlech Onion</i>	-	-	-
Bawang Merah/ Shallot	2	2	5
<i>Bawang Putih/ Garlic</i>	-	-	-
Bayam/ <i>Spinach</i>	83	70	61
Buncis/ <i>Green Bean</i>	13	7	7
Cabai Besar/ <i>Chili (Capsicum Annum)</i>	3	3	3
Cabai Rawit/ <i>Chili (Capsicum Frutescens)</i>	2	3	2
Cabai/ <i>Chili</i>	5	6	5
Jamur/ Mushroom	-	-	-
Kacang Merah/ Red Bean	-	-	-
Kacang Panjang/ <i>Yarldong Bean</i>	8	-	3
Kangkung/ Kangkong	129	135	100
Kembang Kol/ Cauliflower	-	1	2
Kentang/ Potato	-	-	-

Lanjutan Tabel/*Continued Table 5.2.3*

<b>Jenis Tanaman</b> <i>Kind of Plants</i>	<b>2018</b>	<b>2019</b>	<b>2020</b>
(1)	(2)	(3)	(4)
Ketimun/ <i>Cucumber</i>	3	1	1
Kubis/ <i>Cabbage</i>	3	2	3
Labu Siam/ <i>Chayote</i>	-	-	-
Lobak/ <i>Radish</i>	-	-	-
Paprika/ <i>Bell Pepper</i>	-	-	-
Petsai/ <i>Chinese Cabbage</i>	78	83	49
Terung/ <i>Eggplant</i>	1	-	-
Tomat/ <i>Tomato</i>	9	7	3
Wortel/ <i>Carrot</i>	2	1	3
<b>Buah-buahan/ Fruits</b>			
Blewah/ <i>Cantaloupe</i>	-	-	-
Melon/ <i>Melon</i>	-	-	1
Semangka/ <i>Watermelon</i>	-	-	-
Stroberi/ <i>Strawberry</i>	-	-	-

Catatan/Note: ...

Sumber/Source: BPS, Statistik Pertanian Hortikultura SPH-SBS/BPS-Statistics Indonesia, *Agricultural Statistic for Horticulture SPH-SBS*

**Tabel** 5.2.4 **Produksi Tanaman Sayuran dan Buah–Buahan Semusim Menurut Jenis Tanaman (kuintal) di Kota Kupang, 2017–2020**  
*Production of Seasonal Vegetables and Fruits by Kind of Plant (quintal) in Kupang Municipality, 2017–2020*

Jenis Tanaman <i>Kind of Plants</i>	2017	2018	2019	2020
(1)	(2)	(3)	(4)	(5)
<b>Sayuran/ Vegetables</b>				
Bawang Daun/ <i>Wlech Onion</i>	-	-	-	-
Bawang Merah/ Shallot	175	165	162	418
Bawang Putih/ <i>Garlic</i>	-	-	-	-
Bayam/ <i>Spinach</i>	3 193	2 896	2 569	2 136
Buncis/ <i>Green Bean</i>	1 199	1 343	410	450
Cabai Besar/ <i>Chili (Capsicum Annum)</i>	220	103	265	303
Cabai Rawit/ <i>Chili (Capsicum Frutescens)</i>	167	104	405	92
Cabai/ <i>Chili</i>	387	207	670	395
Jamur/ <i>Mushroom</i>	-	-	-	-
Kacang Merah/ <i>Red Bean</i>	-	-	-	-
Kacang Panjang/ <i>Yarldlong Bean</i>	1 170	601	-	280
Kangkung/ <i>Kangkong</i>	4 917	5 740	6 133	4 234
Kembang Kol/ <i>Cauliflower</i>	-	-	225	223
Kentang/ <i>Potato</i>	-	-	-	-

Lanjutan Tabel/*Continued Table* 5.2.4

<b>Jenis Tanaman</b> <i>Kind of Plants</i>	<b>2017</b>	<b>2018</b>	<b>2019</b>	<b>2020</b>
(1)	(2)	(3)	(4)	(5)
Ketimun/ <i>Cucumber</i>	342	735	150	75
Kubis/ <i>Cabbage</i>	140	99	240	377
Labu Siam/ <i>Chayote</i>	-	-	-	-
Lobak/ <i>Radish</i>	-	-	-	-
Paprika/ <i>Bell Pepper</i>	-	-	-	-
Petsai/ <i>Chinese Cabbage</i>	2 588	3 397	2 743	2 143
Terung/ <i>Eggplant</i>	-	25	-	-
Tomat/ <i>Tomato</i>	2 047	994	1 493	518
Wortel/ <i>Carrot</i>	101	156	300	376
<b>Buah-buahan/ <i>Fruits</i></b>				
Blewah/ <i>Cantaloupe</i>	-	-	-	-
Melon/ <i>Melon</i>	-	-	-	100
Semangka/ <i>Watermelon</i>	310	-	-	-
Stroberi/ <i>Strawberry</i>	-	-	-	-

Catatan/*Note*: ...

Sumber/*Source*: BPS, Statistik Pertanian Hortikultura SPH-SBS/BPS-*Statistics Indonesia, Agricultural Statistic for Horticulture SPH-SBS*

**Tabel**  
**Table** 5.2.5

**Luas Panen Tanaman Biofarmaka Menurut Kecamatan dan Jenis Tanaman (m<sup>2</sup>) di Kota Kupang, 2019 dan 2020**  
**Harvested Area of Medicinal Plants by Subdistrict and Kind of Plant (m<sup>2</sup>) in Kupang Municipality, 2019 and 2020**

Kecamatan Subdistrict	Jahe/Ginger		Laos/Lengkuas/Galanga	
	2019	2020	2019	2020
(1)	(2)	(3)	(4)	(5)
Alak	-	-	-	-
Maulafa	-	-	-	-
Oebobo	3	-	1	1
Kota Raja	4	4	-	5
Kelapa Lima	-	3	-	1
Kota Lama	-	-	-	-
<b>Kota Kupang Kupang Municipality</b>	<b>7</b>	<b>7</b>	<b>1</b>	<b>7</b>

Lanjutan Tabel/*Continued Table* 5.2.5

Kecamatan <i>Subdistrict</i>	Kencur/ <i>East Indian Galangal</i>		Kunyit/ <i>Turmeric</i>	
	2019	2020	2019	2020
(1)	(6)	(7)	(8)	(9)
Alak	-	-	-	-
Maulafa	-	-	-	-
Oebobo	-	-	1	-
Kota Raja	-	-	30	30
Kelapa Lima	-	-	-	2
Kota Lama	-	-	-	-
<b>Kota Kupang <i>Kupang Municipality</i></b>	-	-	<b>31</b>	<b>32</b>

Catatan/*Note*: ...

Sumber/*Source*: BPS, Statistik Pertanian Hortikultura SPH-TBF/BPS-*Statistics Indonesia, Agricultural Statistic for Horticulture SPH-TBF*

**Tabel** 5.2.6 **Produksi Tanaman Biofarmaka Menurut Kecamatan dan Jenis Tanaman (kg) di Kota Kupang, 2019 and 2020**  
**Table** 5.2.6 **Production of Medicinal Plants by Subdistrict and Kind of Plant (kg) in Kupang Municipality, 2019 and 2020**

Kecamatan Subdistrict	Jahe/Ginger		Laos/Lengkuas/Galanga	
	2019	2020	2019	2020
(1)	(2)	(3)	(4)	(5)
Alak	-	-	-	-
Maulafa	-	-	-	-
Oebobo	21	-	2	6
Kota Raja	27	8	-	12
Kelapa Lima	-	3	-	2
Kota Lama	-	-	-	-
<b>Kota Kupang Kupang Municipality</b>	<b>48</b>	<b>11</b>	<b>2</b>	<b>20</b>

Lanjutan Tabel/*Continued Table* 5.2.6

Kecamatan <i>Subdistrict</i>	Kencur/ <i>East Indian Galangal</i>		Kunyit/ <i>Turmeric</i>	
	2019	2020	2019	2020
(1)	(6)	(7)	(8)	(9)
Alak	-	-	-	-
Maulafa	-	-	-	-
Oebobo	-	-	5	-
Kota Raja	-	-	122	80
Kelapa Lima	-	-	-	4
Kota Lama	-	-	-	-
<b>Kota Kupang <i>Kupang Municipality</i></b>	-	-	<b>127</b>	<b>84</b>

Catatan/*Note*: ...

Sumber/*Source*: BPS, Statistik Pertanian Hortikultura SPH-TBF/BPS-*Statistics Indonesia, Agricultural Statistic for Horticulture SPH-TBF*



**Tabel** 5.2.7 **Luas Panen Tanaman Biofarmaka Menurut Jenis Tanaman (m<sup>2</sup>) di Kota Kupang, 2017–2020**  
**Table** 5.2.7 **Harvested Area of Medicinal Plants by Kind of Plant (m<sup>2</sup>) in Kupang Municipality, 2017–2020**

Jenis Tanaman Kind of Plants	2017	2018	2019	2020
(1)	(2)	(3)	(4)	(5)
Dlingo/Dringo/ Sweet Root/ Calamus	-	-	-	-
Jahe/ Ginger	4	4	7	7
Kapulaga/ Java Cardamon	-	-	-	-
Keji Beling/Kecibeling/ Strobilanthes crista	-	-	-	-
Kencur/ East Indian Galangal	1	1	-	-
Kunyit/ Turmeric	35	22	31	32
Laos/Lengkuas/ Galanga	4	6	1	7
Lempuyang/ Zingiber Aromaticum	-	-	-	-
Lidah Buaya/ Oliviera	-	-	-	-
Mahkota Dewa/ God's Crown	-	-	-	-
Mengkudu/Pace/ Indian Mulberry	-	-	-	-
Sambiloto/ King of Bitter	-	-	-	-
Temuireng/ Black Turmeric	-	-	-	-
Temukunci/ Chinese Keys	-	-	-	-
Temulawak/ Java Turmeric	-	-	-	-

Catatan/Note: ...

Sumber/Source: BPS, Statistik Pertanian Hortikultura SPH-TBF/BPS-Statistics Indonesia, Agricultural Statistic for Horticulture SPH-TBF

**Tabel**  
**Table** 5.2.8

**Produksi Tanaman Biofarmaka Menurut Jenis Tanaman  
(kg) di Kota Kupang, 2017–2020**  
**Production of Medicinal Plants by Kind of Plant (kg) in  
Kupang Municipality, 2017–2020**

Jenis Tanaman Kind of Plants	2017	2018	2019	2020
(1)	(2)	(3)	(4)	(5)
Dlingo/Dringo/ Sweet Root/ Calamus	-	-	-	-
Jahe/ Ginger	11	16	48	11
Kapulaga/ Java Cardamon	-	-	-	-
Keji Beling/Kecibeling/ Strobilanthes crista	-	-	-	-
Kencur/ East Indian Galangal	2	1	-	-
Kunyit/ Turmeric	49	71	127	84
Laos/Lengkuas/ Galanga	18	22	2	20
Lempuyang/ Zingiber Aromaticum	-	-	-	-
Lidah Buaya/ Oliviera	-	-	-	-
Mahkota Dewa/ God's Crown	-	-	-	-
Mengkudu/Pace/ Indian Mulberry	-	-	-	-
Sambiloto/ King of Bitter	-	-	-	-
Temuireng/ Black Turmeric	-	-	-	-
Temukunci/ Chinese Keys	-	-	-	-
Temulawak/ Java Turmeric	-	-	-	-

Catatan/Note: ...

Sumber/Source: BPS, Statistik Pertanian Hortikultura SPH-TBF/BPS-Statistics Indonesia, Agricultural Statistic for Horticulture SPH-TBF

**Tabel** 5.2.9 **Luas Panen Tanaman Hias Menurut Kecamatan dan Jenis Tanaman (m<sup>2</sup>) di Kota Kupang, 2019 and 2020**  
**Harvested Area of Ornamental Plants by Subdistrict and Kind of Plant (m<sup>2</sup>) in Kupang Municipality, 2019 and 2020**

Kecamatan Subdistrict	Anggrek/Orchid		Krisan/Chrysantemum	
	2019	2020	2019	2020
(1)	(2)	(3)	(4)	(5)
Alak	-	-	-	-
Maulafa	-	-	-	-
Oebobo	20	5	50	-
Kota Raja	-	-	-	-
Kelapa Lima	-	-	-	-
Kota Lama	-	-	-	-
<b>Kota Kupang Kupang Municipality</b>	<b>20</b>	<b>5</b>	<b>50</b>	<b>-</b>

Lanjutan Tabel/*Continued Table* 5.2.9

Kecamatan <i>Subdistrict</i>	Mawar/Rose		Sedap Malam/Tuberose	
	2019	2020	2019	2020
(1)	(6)	(7)	(8)	(9)
Alak	17	-	-	-
Maulafa	-	-	-	-
Oebobo	50	30	-	-
Kota Raja	13	59	-	-
Kelapa Lima	-	-	-	-
Kota Lama	-	-	-	-
<b>Kota Kupang <i>Kupang Municipality</i></b>	<b>80</b>	<b>89</b>	-	-

Catatan/Note: ...

Sumber/Source: BPS, Statistik Pertanian Hortikultura SPH-TH/BPS-Statistics Indonesia, *Agricultural Statistik for Horticulture SPH-TH*

**Tabel**  
**Table** 5.2.10

**Produksi Tanaman Hias Menurut Kecamatan dan Jenis  
Tanaman (tangkai) di Kota Kupang, 2019 and 2020**  
*Production of Ornamental Plants by Subdistrict and Kind of  
Plant (stalks) in Kupang Municipality, 2019 and 2020*

Kecamatan Subdistrict	Anggrek/ <i>Orchid</i>		Krisan/ <i>Chrysantemum</i>	
	2019	2020	2019	2020
(1)	(2)	(3)	(4)	(5)
Alak	-	-	-	-
Maulafa	-	-	-	-
Oebobo	403	54	670	-
Kota Raja	-	-	-	-
Kelapa Lima	-	-	-	-
Kota Lama	-	-	-	-
<b>Kota Kupang Kupang Municipality</b>	<b>403</b>	<b>54</b>	<b>670</b>	<b>-</b>

Lanjutan Tabel/*Continued Table* 5.2.10

Kecamatan <i>Subdistrict</i>	Mawar/Rose		Sedap Malam/Tuberose	
	2019	2020	2019	2020
(1)	(6)	(7)	(8)	(9)
Alak	170	-	-	-
Maulafa	-	-	-	-
Oebobo	500	200	-	-
Kota Raja	209	180	-	-
Kelapa Lima	-	-	-	-
Kota Lama	-	-	-	-
<b>Kota Kupang <i>Kupang Municipality</i></b>	<b>879</b>	<b>380</b>	-	-

Catatan/Note: ...

Sumber/Source: BPS, Statistik Pertanian Hortikultura SPH-TH/BPS-Statistics Indonesia, *Agricultural Statistik for Horticulture SPH-TH*

**Tabel**  
**Table** 5.2.11

**Luas Panen Tanaman Hias Menurut Jenis Tanaman (m<sup>2</sup>) di Kota Kupang, 2018–2020**  
**Harvested Area of Ornamental Plants by Kind of Plant (m<sup>2</sup>) in Kupang Municipality, 2018–2020**

Jenis Tanaman Kind of Plants	2018	2019	2020
(1)	(2)	(3)	(4)
Adenium (Kamboja Jepang)/ <i>Adenium obesum</i>	248	85	153
Aglaonema/ <i>Chinese evergreens</i>	55	33	47
Anggrek/ <i>Orchid</i>	15	20	5
Anthurium Bunga/ <i>Flamingo Lily Flower</i>	48	27	26
Anthurium Daun/ <i>Laceleaf</i>	30	20	2
Anyelir/ <i>Carnation</i>	-	-	-
Caladium/ <i>Heart of Jesus</i>	27	8	5
Cordyline/ <i>Cordyline</i>	25	11	8
Diffenbachia/ <i>Dumb canes</i>	35	15	10
Dracaena/ <i>Dracaena</i>	15	5	10
Euphorbia/ <i>Spurges</i>	166	56	35
Gladiol/ <i>Gladiol</i>	-	-	-

Lanjutan Tabel/*Continued Table* 5.2.11

Jenis Tanaman <i>Kind of Plants</i>	2018	2019	2020
(1)	(2)	(3)	(4)
Herbras/ <i>Gerbera</i>	-	-	-
Krisan/ <i>Chrysantemum</i>	-	50	-
Mawar/ <i>Rose</i>	170	80	89
Melati/ <i>Jasmine</i>	5	-	-
Monstera/ <i>Swiss cheese plant</i>	20	10	-
Pakis/ <i>Fern</i>	23	27	5
Palem/ <i>Palm</i>	78	107	43
Pedang-pedangan/ <i>Sansevieria</i>	-	5	5
Pisang-pisangan/ <i>Heliconia</i>	18	36	-
Philodendron/ <i>Philodendron</i>	25	10	8
Sedap Malam/ <i>Tuberose</i>	-	-	-
Soka/ <i>Ixora</i>	10	20	-

Catatan/Note: ...

Sumber/Source: BPS, Statistik Pertanian Hortikultura SPH-TH/BPS-Statistics Indonesia, *Agricultural Statistik for Horticulture SPH-TH*



**Tabel**  
**Table** 5.2.12

**Produksi Tanaman Hias Menurut Jenis Tanaman (tangkai)  
di Kota Kupang, 2017–2020**  
*Production of Ornamental Plants by Kind of Plant (stalks) in  
Kupang Municipality, 2017–2020*

Jenis Tanaman <i>Kind of Plants</i>	2017	2018	2019	2020
(1)	(2)	(3)	(4)	(5)
Adenium (Kamboja Jepang)/ <i>Adenium obesum</i>	1 630	500	591	470
Aglaonema/ <i>Chinese evergreens</i>	436	125	186	410
Anggrek/ <i>Orchid</i>	215	200	403	54
Anthurium Bunga/ <i>Flamingo Lily Flower</i>	282	357	311	294
Anthurium Daun/ <i>Laceleaf</i>	45	150	160	12
Anyelir/ <i>Carnation</i>	-	-	-	-
Caladium/ <i>Heart of Jesus</i>	-	173	130	45
Cordyline/ <i>Cordyline</i>	-	130	91	52
Diffenbachia/ <i>Dumb canes</i>	-	208	220	-
Dracaena/ <i>Dracaena</i>	72	125	30	80
Euphorbia/ <i>Spurges</i>	578	435	514	285
Gladiol/ <i>Gladiol</i>	-	-	-	-

Lanjutan Tabel/*Continued Table* 5.2.12

<b>Jenis Tanaman</b> <i>Kind of Plants</i>	<b>2017</b>	<b>2018</b>	<b>2019</b>	<b>2020</b>
(1)	(2)	(3)	(4)	(5)
Herbras/ <i>Gerbera</i>	-	-	-	-
Krisan/ <i>Chrysantemum</i>	-	-	670	-
Mawar/ <i>Rose</i>	1 340	1 190	879	380
Melati/ <i>Jasmine</i>	-	1	-	-
Monstera/ <i>Swiss cheese plant</i>	-	80	40	-
Pakis/ <i>Fern</i>	195	142	462	50
Palem/ <i>Palm</i>	199	280	225	178
Pedang-pedangan/ <i>Sansevieria</i>	55	-	40	30
Pisang–pisangan/ <i>Heliconia</i>	155	310	238	-
Philodendron/ <i>Philodendron</i>	80	225	180	80
Sedap Malam/ <i>Tuberose</i>	-	-	-	-
Soka/ <i>Ixora</i>	-	50	268	-

Catatan/Note: ...

Sumber/Source: BPS, Statistik Pertanian Hortikultura SPH-TH/BPS-Statistics Indonesia, *Agricultural Statistik for Horticulture SPH-TH*

**Tabel**  
**Table** 5.2.13

**Produksi Buah-buahan Menurut Kecamatan dan Jenis  
Tanaman (kuintal) di Kota Kupang, 2019 and 2020**  
**Production of Fruits by Subdistrict and Kind of Plant  
(quintal) in Kupang Municipality, 2019 and 2020**

Kecamatan Subdistrict	Mangga/Mango		Durian/Durian	
	2019	2020	2019	2020
(1)	(2)	(3)	(4)	(5)
Alak	9 953	-	-	-
Maulafa	4 645	1 056	-	-
Oebobo	563	136	-	-
Kota Raja	434	209	-	-
Kelapa Lima	127	59	-	-
Kota Lama	611	-	-	-
<b>Kota Kupang Kupang Municipality</b>	<b>16 333</b>	<b>1 460</b>	<b>-</b>	<b>-</b>

Lanjutan Tabel/*Continued Table* 5.2.13

Kecamatan <i>Subdistrict</i>	Jeruk/ <i>Orange</i>		Pisang/ <i>Banana</i>	
	2019	2020	2019	2020
(1)	(6)	(7)	(8)	(9)
Alak	-	-	497	160
Maulafa	-	-	1 607	480
Oebobo	-	-	177	142
Kota Raja	-	-	625	253
Kelapa Lima	-	-	100	59
Kota Lama	-	-	-	-
<b>Kota Kupang <i>Kupang Municipality</i></b>	-	-	<b>3 006</b>	<b>1 094</b>

Lanjutan Tabel/*Continued Table* 5.2.13

Kecamatan Subdistrict	Pepaya/Papaya		Salak/Salacca	
	2019	2020	2019	2020
(1)	(10)	(11)	(12)	(13)
Alak	174	96	-	-
Maulafa	596	574	-	-
Oebobo	150	120	-	-
Kota Raja	820	311	-	-
Kelapa Lima	81	62	-	-
Kota Lama	12	-	-	-
<b>Kota Kupang Kupang Municipality</b>	<b>3 006</b>	<b>1 163</b>	-	-

Catatan/Note: ...

Sumber/Source: BPS, Statistik Pertanian Hortikultura SPH-BST/BPS-Statistics Indonesia, Agricultural Statistic for Horticulture SPH-BST

**Tabel**  
**Table** 5.2.14

**Produksi Buah–Buahan dan Sayuran Tahunan Menurut  
Jenis Tanaman (kuintal) di Kota Kupang, 2018–2020**  
*Production of Annual Fruits and Vegetables by Kind of Plant  
(quintal) in Kupang Municipality, 2018–2020*

Jenis Tanaman Kind of Plants	2018	2019	2020
(1)	(2)	(3)	(4)
Buah–Buahan/ Fruits:			
Alpukat/ <i>Avocado</i>	37	57	-
Anggur/ <i>Grape</i>	-	1	1
Apel/ <i>Apple</i>	-	-	-
Belimbing/ <i>Star Fruit</i>	211	133	58
Duku/Langsat/Kokosan/ <i>Duku</i>	-	-	-
Durian/ <i>Durian</i>	-	-	-
Jambu Air/ <i>Rose Apple</i>	32	35	14
Jambu Biji/ <i>Guava</i>	50	44	35
Jeruk Besar/ <i>Pomelo</i>	-	-	-
Jeruk Siam/Keprok/ <i>Tangerine/Orange</i>	-	-	-
Jeruk/ <i>Orange (Tangerine + Pomelo)</i>	-	-	-
Mangga/ <i>Mango</i>	6716	16333	1460
Manggis/ <i>Mangosteen</i>	-	-	-

Lanjutan Tabel/*Continued Table* 5.2.14

<b>Jenis Tanaman</b> <i>Kind of Plants</i>	<b>2018</b>	<b>2019</b>	<b>2020</b>
(1)	(2)	(3)	(4)
Markisa/ <i>Marquisa</i>	-	-	-
Nangka/Cempedak/ <i>Jack Fruit</i>	981	1 391	261
Nenas/ <i>Pineapple</i>	-	-	-
Pepaya/ <i>Papaya</i>	1 596	1 833	1 163
Pisang/ <i>Banana</i>	2 921	3 006	1 094
Rambutan/ <i>Rambutan</i>	6	5	3
Salak/ <i>Salacca</i>	-	-	-
Sawo/Sapodilla/ <i>Star Apple</i>	116	80	70
Sirsak/ <i>Soursop</i>	39	245	29
Sukun/ <i>Bread Fruit</i>	2 014	2 370	681
Sayuran/ <i>Vegetables</i>			
Jengkol/ <i>Jengkol</i>	-	-	-
Melinjo/ <i>Melinjo</i>	-	-	-
Petai/ <i>Twisted Cluster Bean</i>	-	-	-

Catatan/Note: ...

Sumber/Source: BPS, Statistik Pertanian Hortikultura SPH-BST/BPS-Statistics Indonesia, *Agricultural Statistic for Horticulture SPH-BST*

### 5.3 PERKEBUNAN ESTATE CROPS

**Tabel 5.3.1** Luas Areal Tanaman Perkebunan Menurut Kecamatan dan Jenis Tanaman (ha) di Kota Kupang, 2019 dan 2020  
*Planted Area of Estate Crops by Subdistrict and Type of Crops (ha) in Kupang Municipality, 2019 and 2020*

Kecamatan Subdistrict	Kelapa/Coconut		Jambu Mente/Cashew	
	2019	2020	2019	2020
(1)	(2)	(3)	(4)	(5)
Alak	88	89	63	65
Maulafa	50	52	35	35
Oebobo	25	25	-	-
Kota Raja	18	18	-	-
Kelapa Lima	13	12	-	-
Kota Lama	3	3	-	-
<b>Kota Kupang Kupang Municipality</b>	<b>197</b>	<b>199</b>	<b>98</b>	<b>100</b>



Lanjutan Tabel/*Continued Table 5.3.1*

Kecamatan <i>Subdistrict</i>	Kemiri/ <i>Candlenut</i>		Jarak Pagar/ <i>Jatropha Curcas</i>	
	2019	2020	2019	2020
(1)	(6)	(7)	(8)	(9)
Alak	20	19	3	3
Maulafa	14	13	-	-
Oebobo	1	1	-	-
Kota Raja	-	-	-	-
Kelapa Lima	-	-	-	-
Kota Lama	-	-	-	-
<b>Kota Kupang <i>Kupang Municipality</i></b>	<b>35</b>	<b>33</b>	<b>3</b>	<b>3</b>

Lanjutan Tabel/*Continued Table* 5.3.1

Kecamatan <i>Subdistrict</i>	Lontar/ <i>Palm</i>		Lainnya/ <i>Other</i>	
	2019	2020	2019	2020
(1)	(10)	(11)	(12)	(13)
Alak	-	-	-	-
Maulafa	8	4	-	-
Oebobo	6	5	-	-
Kota Raja	-	-	-	-
Kelapa Lima	18	18	-	-
Kota Lama	4	4	-	-
<b>Kota Kupang <i>Kupang Municipality</i></b>	<b>36</b>	<b>31</b>	-	-

Catatan/*Note*: ...

Sumber/*Source*: Dinas Pertanian Kota Kupang/*Agriculture Department of Kupang Municipality*

**Tabel** 5.3.2 **Produksi Perkebunan Menurut Kecamatan dan Jenis Tanaman (ton) di Kota Kupang, 2019 dan 2020**  
**Table** **Production of Estate by Subdistrict and Type of Crops (ton) in Kupang Municipality, 2019 and 2020**

Kecamatan Subdistrict	Kelapa/Coconut		Jambu Mente/Cashew	
	2019	2020	2019	2020
(1)	(2)	(3)	(4)	(5)
Alak	44	46	20	20
Maulafa	30	32	7	7
Oebobo	8	4	-	-
Kota Raja	3	1,5	-	-
Kelapa Lima	5	2,5	-	-
Kota Lama	1	0,5	-	-
<b>Kota Kupang Kupang Municipality</b>	<b>91</b>	<b>86,5</b>	<b>27</b>	<b>27</b>

Lanjutan Tabel/*Continued Table* 5.3.2

Kecamatan <i>Subdistrict</i>	Kemiri/ <i>Candlenut</i>		Jarak Pagar/ <i>Jatropha Curcas</i>	
	2019	2020	2019	2020
(1)	(2)	(3)	(4)	(5)
Alak	6	5,5	0,5	0,75
Maulafa	4	4,5	-	-
Oebobo	-	-	-	-
Kota Raja	-	-	-	-
Kelapa Lima	-	-	-	-
Kota Lama	-	-	-	-
<b>Kota Kupang <i>Kupang Municipality</i></b>	<b>10</b>	<b>10</b>	<b>0,5</b>	<b>0,75</b>

Lanjutan Tabel/*Continued Table* 5.3.2

Kecamatan <i>Subdistrict</i>	Lontar/ <i>Palm</i>		Lainnya/ <i>Other</i>	
	2019	2020	2019	2020
(1)	(6)	(7)	(8)	(9)
Alak	-	-	-	-
Maulafa	1,2	0,6	-	-
Oebobo	1,2	1,1	-	-
Kota Raja	-	-	-	-
Kelapa Lima	5	5	-	-
Kota Lama	1	5	-	-
<b>Kota Kupang <i>Kupang Municipality</i></b>	<b>8,4</b>	<b>11,7</b>	-	-

Catatan/*Note*: ...

Sumber/*Source*: Dinas Pertanian Kota Kupang/*Agriculture Department of Kupang Municipality*

## 5.4 PETERNAKAN LIVESTOCK

**Tabel** 5.4.1 **Populasi Ternak Menurut Kecamatan dan Jenis Ternak di Kota Kupang, 2020**  
*Livestock Population by Subdistrict and Kind of Livestocks in Kupang Municipality, 2020*

Kecamatan Subdistrict	Sapi Perah Dairy Cattle	Sapi Potong Beef Cattle	Kerbau Buffalo	Kuda Horse	Kambing Goat	Domba Sheep	Babi Pig
(1)	(2)	(3)	(4)	(5)	(6)	(7)	(8)
Alak	-	3 621	8	20	2 089	16	6 077
Maulafa	-	1 551	-	-	1 772	-	7 314
Oebobo	-	454	-	20	1 089	26	9 027
Kota Raja	-	109	-	15	92	-	1 016
Kelapa Lima	-	1 310	21	29	2 353	18	11 567
Kota Lama	-	-	-	-	128	-	407
<b>Kota Kupang Kupang Municipality</b>	-	<b>7 045</b>	<b>29</b>	<b>84</b>	<b>7 523</b>	<b>60</b>	<b>35 408</b>

Catatan/Note: ...

Sumber/Source: Dinas Pertanian Kota Kupang/Agriculture Department of Kupang Municipality

**Tabel** 5.4.2 **Populasi Unggas Menurut Kecamatan dan Jenis Unggas di Kota Kupang, 2020**  
*Poultry Population by Subdistrict and Kind of Poultry in Kupang Municipality, 2020*

Kecamatan Subdistrict	Ayam Kampung Kampung chickens	Ayam Petelur Layer	Ayam Pedaging Broiler	Itik/Itik Manila Duck/Muscovy Duck
(1)	(2)	(3)	(4)	(5)
Alak	31 955	-	734 290	1 422
Maulafa	26 968	-	1 246 632	477
Oebobo	23 893	-	741 073	544
Kota Raja	22 297	-	417 185	48
Kelapa Lima	31 326	-	794 437	1 418
Kota Lama	11 743	-	356 146	153
<b>Kota Kupang Kupang Municipality</b>	<b>148 182</b>	<b>-</b>	<b>4 289 763</b>	<b>4 062</b>

Catatan/Note: ...

Sumber/Source: Dinas Pertanian Kota Kupang/Agriculture Department of Kupang Municipality

**Tabel**  
**Table** 5.4.3

**Banyaknya Ternak yang Dipotong Menurut Tempat  
Pemotongan di Kota Kupang, 2020**  
*Number of Slaughtered Livestocks by Slaughtered Place in  
Kupang Municipality, 2020*

<b>Tempat Pemotongan Slaughterhouse</b>	<b>Sapi Potong Beef Cattle</b>	<b>Kerbau Buffalo</b>	<b>Kuda Horse</b>	<b>Kambing Goat</b>	<b>Domba Sheep</b>	<b>Babi Pig</b>
(1)	(2)	(3)	(4)	(5)	(6)	(7)
Rumah Potong Hewan <i>Slaughterhouse</i>	10 515	-	-	-	-	7 902
Di Luar Rumah Potong Hewan <i>Non Slaughterhouse</i>	-	-	-	-	-	44
<b>Kota Kupang Kupang Municipality</b>	<b>10 515</b>	<b>-</b>	<b>-</b>	<b>-</b>	<b>-</b>	<b>7 946</b>

Catatan/Note: ...

Sumber/Source: Rumah Potong Hewan, Oeba/ *Slaughterhouse, Oeba*



**5.5 PERIKANAN  
FISHERY**

**Tabel 5.5.1 Jumlah Rumah Tangga Perikanan Budidaya Menurut Kecamatan dan Jenis Budidaya di Kota Kupang, 2020**  
*Number of Aquaculture Households by Subdistrict and Type of Aquaculture in Kupang Municipality, 2020*

Kecamatan Subdistrict	Budidaya Laut Marine Culture	Tambak Brackish Water Pond	Kolam Fresh Water Pond	Keramba Cage	Jaring Apung Floating Cage Net	Sawah Paddy Field	Jumlah Total
(1)	(2)	(3)	(4)	(5)	(6)	(7)	(8)
Alak	-	-	21	-	-	-	21
Maulafa	-	-	21	-	-	-	21
Oebobo	-	-	25	-	-	-	25
Kota Raja	-	-	20	-	-	-	20
Kelapa Lima	-	-	8	-	-	-	8
Kota Lama	-	-	4	-	-	-	4
<b>Kota Kupang Kupang Municipality</b>	-	-	<b>99</b>	-	-	-	<b>99</b>

Catatan/Note: ...

Sumber/Source: Dinas Perikanan Kota Kupang/ Fishery Service of Kupang

**Tabel**  
**Table** 5.5.2

**Banyaknya Nelayan Menurut Kecamatan dan Jenisnya,  
2020**  
**Number of Fisherman by Subdistrict and Type, 2020**

Kecamatan <i>Subdistrict</i>	Jenis Nelayan <i>Type of Fisherman</i>		
	Nelayan penuh <i>Full fisherman</i>	Nelayan sambilan penuh <i>Fully part-time fisherman</i>	Nelayan sambilan tambahan <i>Additional part-time fisherman</i>
(1)	(2)	(3)	(4)
Alak	1 446	452	396
Maulafa	21	7	6
Oebobo	108	42	22
Kota Raja	29	11	7
Kelapa Lima	823	391	229
Kota Lama	790	272	198
<b>Kota Kupang <i>Kupang Municipality</i></b>	<b>3 217</b>	<b>1 175</b>	<b>858</b>

Catatan/Note: ...

Sumber/Source: Dinas Perikanan Kota Kupang/ *Fishery Service of Kupang*

**Tabel** 5.5.3 **Produksi Perikanan Laut Menurut Jenisnya, 2019-2020**  
**Table** **Sea Fisheries Production by Type, 2019-2020**

No.	Jenis Ikan Type of fFish	2019	2020
(1)	(2)	(3)	(4)
1.	Kerapu / Groupers	1 033,77	1 033,00
2.	Kakap / Barramundi bream	1 849,35	1 871,97
3.	Cakalang / Skipjack Tuna	2 296,37	2 296,64
4.	Julung-julung / Garfish and Half Beaks	1 096,23	1 097,39
5.	Kuwe / Trevally	1 100,82	1 105,08
6.	Tembang / Fringescale sardinella	2 890,94	2 894,44
7.	Kembung / Indo Pacific mackerel	1 048,39	1 048,88
8.	Tenggiri / Narrow barred	143,28	142,59
9.	Tongkol / Eastern tuna	4 314,76	4 281,65
10.	Tuna/cakalang / Skipjack tuna	1 558,74	1 558,34
11.	Terbang / Flying fish	48,85	47,98
12.	Pinjalo / Others fish	39,57	35,69
13.	Layang / Scad Mackerel	1 021,68	1 021,75
14.	Ekor Kuning / Yellowtail-Fusoller	110,44	111,42
15.	Teripang / Sea Cucumber	1,04	1,54
16.	Cumi-cumi / Squid	137,98	175,41
17.	Baronang / Babbit Fish	22,74	22,69

Lanjutan Tabel/*Continued Table* 5.5.3

No.	Jenis Ikan <i>Type of Fish</i>	2019	2020
(1)	(2)	(3)	(4)
18.	Kurisi / Threadfin Bream	336,68	333,54
19.	Layar / Sailfish	138,70	133,02
20.	Lencam / Emperor	253,11	240,89
21.	Udang Borong / Spiny Lobster	27,16	23,80
22.	Cucut / Leafscale Gulper Shark	45,27	14,03
23.	Layur / Hairtalls	401,56	401,26
24.	Biji Nangka / Stripet Goatfish	316,59	395,45
25.	Lemuru / Bali Sardinella	1 122,68	1 123,23
26.	Teri / Anchovy	124,77	117,24
27.	Belang Kuning / Yellowfin Tuna	1 915,05	1 985,75
28.	Selar Como / Shrimp Scad	374,76	377,84
29.	Pisang-Pisang	9,95	9,33
30.	Alu-alu	75,21	44,32
31.	Paperek	201,90	186,39
32.	Cendro	368,87	369,91
33.	Anggoli	552,92	555,15
34.	Ikan lainnya / Others fish	-	-
<b>Jumlah/Total</b>		<b>24 980,13</b>	<b>25 057,61</b>

Catatan/Note: ...

Sumber/Source: Dinas Perikanan Kota Kupang/ Fishery Service of Kupang

**Tabel** 5.5.4 **Jumlah Perahu/Kapal Menurut Kecamatan dan Jenis Kapal di Kota Kupang, 2020**  
**Number of Fishing Boats by Subdistrict and Type of Boat in Kupang Municipality, 2020**

Kecamatan Subdistrict	Perahu Tanpa Motor Nonpowered Boat	Perahu Motor Tempel Outboard Motorboat	Kapal Motor Inboard Motorboat
(1)	(2)	(3)	(4)
Alak	30	136	222
Maulafa	-	-	3
Oebobo	-	-	19
Kota Raja	-	1	4
Kelapa Lima	-	168	123
Kota Lama	-	19	140
<b>Kota Kupang Kupang Municipality</b>	<b>30</b>	<b>324</b>	<b>511</b>

Catatan/Note: ...

Sumber/Source: Dinas Perikanan Kota Kupang/ Fishery Service of Kupang

**Tabel**  
**Table** 5.5.5

**Jumlah Alat Penangkap Ikan Diperinci Menurut Jenis Alat Penangkap Ikan dan Kecamatan di kota Kupang, 2020**  
**Number of Marine Fishing Gear by Type of Gear and Subdistrict in Kupang Municipality, 2020**

Jenis Type	Alak	Oebobo	Maulafa	Kota Raja	Kelapa Lima	Kota Lama
(1)	(2)	(3)	(4)	(5)	(6)	(7)
Gill Net	41	-	1	-	105	3
Pool Line	5	-	-	-	-	-
Trawl	-	-	-	-	-	-
Lampara	59	1	1	2	30	25
Pancing Tangan/ Ulur	237	6	1	3	74	84
Bagan Tanam	-	-	-	-	6	-
Bagan Apung	-	-	-	-	14	-
Alat Tangkap Lainnya	-	-	-	-	-	-
Long Line/ Pancing Rawai	42	2	-	-	46	10
Bubu	-	2	-	-	4	4
Kompresor	-	-	-	-	-	-
Pancing Lainnya	-	-	-	-	-	-
Pancing Tonda	4	8	-	-	2	26
Pancing Dasar	-	-	-	-	-	-
Penjepit/ Melukai/ Panah	-	-	-	-	6	3
Pukat Senar	-	-	-	-	-	-
Jaring Insang Tetap	-	-	-	-	4	4
<b>Jumlah/Total</b>	<b>388</b>	<b>19</b>	<b>3</b>	<b>5</b>	<b>291</b>	<b>159</b>

Catatan/Note: ...

Sumber/Source: Dinas Perikanan Kota Kupang/ Fishery Service of Kupang



# BAB

Chapter

# 6

## PERTAMBANGAN DAN ENERGI

MINING AND ENERGY

Produksi Listrik di Kota Kupang, 2020  
*Electricity Production in Kupang Municipality*  
**384.447.597 KWh**

JUMLAH PELANGGAN AIR BERSIH DI KOTA  
KUPANG, 2019  
*NUMBER OF WATER CUSTOMERS IN KUPANG  
MUNICIPALITY*  
**5.304.992 m<sup>3</sup>**



JUMLAH PELANGGAN LISTRIK DI  
KOTA KUPANG, 2020  
*NUMBER OF ELECTRICITY CUSTOMERS  
IN KUPANG MUNICIPALITY*  
**154.508**

JUMLAH AIR BERSIH YANG DISALURKAN DI  
KOTA KUPANG, 2019  
*NUMBER OF DISTRIBUTED WATER  
IN KUPANG MUNICIPALITY*  
**5.304.992 m<sup>3</sup>**





**PENJELASAN TEKNIS**

1. Pengumpulan data industri besar dan sedang dilakukan melalui Survei Industri Besar dan Sedang dilaksanakan setiap tahun secara lengkap (sensus) sejak 1975. Survei Industri Besar dan Sedang mencakup semua perusahaan industri yang mempunyai tenaga kerja 20 orang atau lebih dengan menggunakan kuesioner IIA.
2. Klasifikasi industri yang digunakan dalam survei ini berdasar kepada Klasifikasi Baku Lapangan Usaha Indonesia (KBLI). KBLI adalah klasifikasi lapangan usaha yang berdasar kepada International Standard Industrial Classification of All Economic Activities (ISIC) revisi 3 yang telah disesuaikan dengan kondisi Indonesia.
3. Industri Pengolahan adalah suatu kegiatan ekonomi yang melakukan kegiatan mengubah suatu barang dasar secara mekanis, kimia, atau dengan tangan sehingga menjadi barang jadi/setengah jadi, dan atau barang yang kurang nilainya menjadi barang yang lebih tinggi nilainya, dan sifatnya lebih dekat kepada pemakai akhir. Termasuk dalam kegiatan ini adalah jasa industri dan pekerjaan perakitan

**TECHNICAL NOTES**

1. *Data collection of large and medium scale manufacturing is conducted through The Large and Medium Manufacturing Establishment Survey that has been done annually for all industries (census) since 1975. Large and Medium Manufacturing Establishment Survey cover all manufacturers/ industries with 20 workers or more by questionnaire IIA.*
2. *The industrial classification adopted in this survey refers to the Klasifikasi Baku Lapangan Usaha Indonesia (KBLI). KBLI is classification of economic activities based on International Standard Industrial Classification of All Economic Activities (ISIC rev 3) that has been modified according to the local condition in Indonesia.*
3. *Manufacturing industry is defined as an economic activity processing basic goods mechanically, chemicals or manually into final or intermediate goods. It is also defined as processing of lower value goods into higher value goods as final or intermediate products. The activities also include services for manufacturing and assembling.*

(assembling).

4. Jasa Industri adalah kegiatan industri yang melayani keperluan pihak lain. Pada kegiatan ini bahan baku disediakan oleh pihak lain sedangkan pihak pengolah hanya melakukan pengolahannya dengan mendapat imbalan sebagai balas jasa (upah maklon)
  5. Industri Pengolahan dikelompokkan ke dalam 4 golongan berdasarkan jumlah pekerja, yaitu Industri Besar (100 pekerja atau lebih), Industri Sedang/Menengah (20-99 orang pekerja), Industri Kecil (5-19 orang pekerja), dan Industri Mikro (1-4 orang pekerja).
  6. Input biaya antara adalah biaya yang dikeluarkan dalam proses industri yang berupa bahan baku, bahan bakar, barang lainnya diluar bahan baku/ bahan penolong, jasa industri, sewa gedung dan biaya jasa non industri.
  7. Output adalah nilai keluaran yang dihasilkan dari proses kegiatan industri yang berupa barang yang dihasilkan, tenaga listrik yang dijual, jasa industri, keuntungan jual beli, penambahan stok barang setengah jadi dan penerimaan lain
4. *Service for manufacturing is defined as a manufacturing activity which serving other manufacturing establishment. In this case, raw materials are supplied by others while the workers are paid as a compensation for processing raw materials.*
  5. *Manufacturing industries are categorized into four groups, based on the number of employee : Large scale manufacturing (100 employees or more). Medium scale manufacturing (20-99 employees). Small scale manufacturing (5-19 employees), and Micro industry (1-4 employees)*
  6. *Input or intermediate cost is defined as cost of raw materials and suppoting materials, fuel, other materials, electricity, industrial services, building rent, and nonindustrial services, etc.*
  7. *Output is defined as total value of all processed goods which include production, electricity sold, industrial services, profits, change in stock and other incomes*

8. Nilai Tambah adalah besarnya output dikurangi besarnya nilai input (antara).
  9. Modal Tetap adalah modal kerja yang dapat digunakan lebih dari satu tahun.
  10. Pajak Tidak langsung adalah pajak yang langsung dibayarkan oleh perusahaan. Termasuk PPn.
  11. Bahan baku adalah bahan-bahan yang digunakan untuk proses produksi dalam membentuk suatu barang produksi.
  12. Barang yang dihasilkan adalah barang yang dihasilkan dalam proses produksi.
8. *Value added is defined as subtraction from output to input*
  9. *Fixed Asset is working capital that can be used for more than one year.*
  10. *Indirect tax is tax paid by establishment including value added taxes (PPn)*
  11. *Raw Material Is materials used in the production process of production goods.*
  12. *Outcome product is goods related in the production process.*

**ULASAN****Energi**

Jumlah pelanggan listrik meningkat dari tahun ke tahun. Pada tahun 2020 jumlah pelanggan listrik di Kota Kupang sebanyak 154.534 pelanggan dengan jumlah pemakaian sebanyak 32.840.367 kWh.

Jumlah pelanggan air merupakan gabungan dari pelanggan di wilayah Kota Kupang dan warga kota Kupang yang berada di wilayah Kabupaten Kupang.

**Industri**

Tahun 2018 Industri yang paling banyak di Kota Kupang adalah industri makanan yang berjumlah 822 perusahaan dengan jumlah tenaga kerja sebanyak 2.542 pekerja. Industri terbesar kedua di Kota Kupang adalah industri pakaian jadi dengan jumlah usaha sebanyak 424 perusahaan.

Klasifikasi Baku Lapangan Usaha Indonesia (KBLI) yang digunakan dalam publikasi ini menggunakan KBLI 2009.

**DESCRIPTION****Energy**

*The number of electricity customers increases from year to year. In 2020, the number of electricity customers in Kupang Municipality is 154.534 customers with the number of consumption by 32.840.367 kWh.*

*The number of water customers is a combination of customers in the Kupang Municipality area and the residents of Kupang Municipality who are in the Kupang Regency area.*

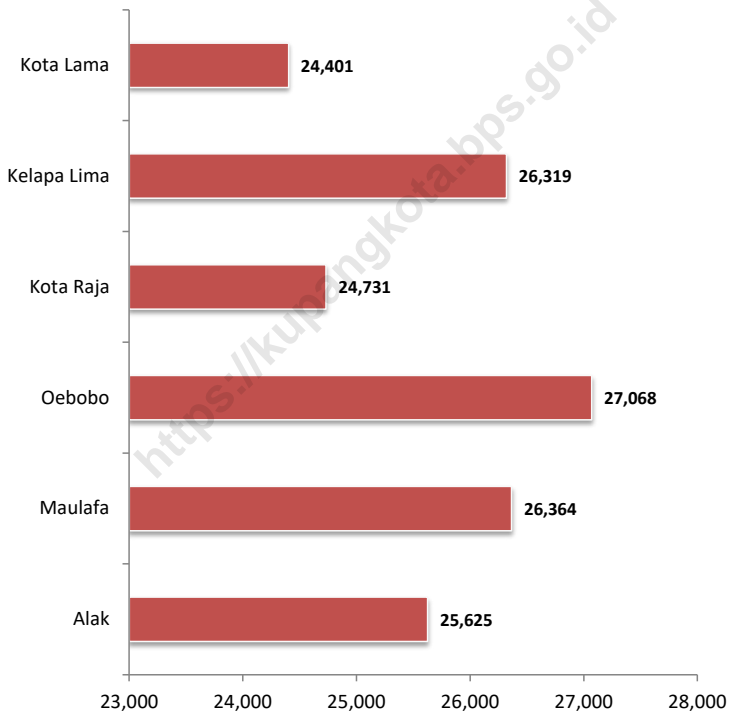
**Industry**

*At 2018, the largest industry in Kupang Municipality was the food industry with 822 businesses and total number of workers was 2.542. The second largest industry in Kupang Municipality was the garment industry with a total of 424 businesses.*

*Indonesia Standard Industrial Classification (ISIC) used in this publication are ISIC 2009.*

**Gambar** 6.1  
**Figures**

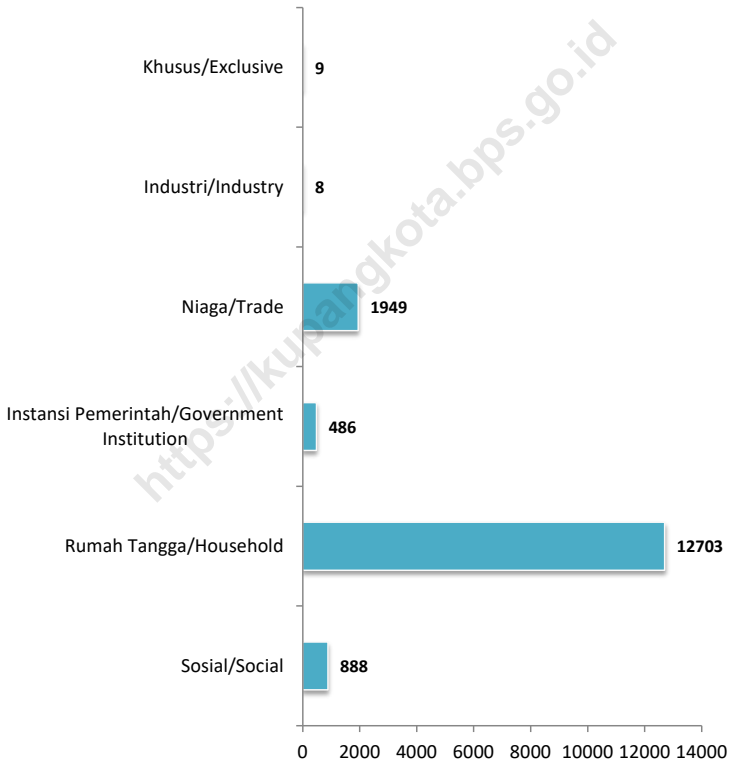
**Jumlah Pelanggan Listrik Menurut Kecamatan di Kota  
Kupang, 2020**  
**Number of Electricity Customers by Subdistrict in Kupang  
Municipality, 2020**



Sumber/Source : PT PLN (Persero) Unit Bisnis NTT Cabang Kupang/Branch of PT PLN Kupang

**Gambar** 6.2  
**Figures**

**Jumlah Pelanggan Air Bersih Menurut Jenis Pelanggan di Kota Kupang, 2019**  
**Number of Water Customer by Type of Customers in Kupang Municipality, 2019**



Sumber/Source : PDAM Kota + Kabupaten Kupang/Water Supply Association of Kupang Municipality and Regency

## 6.1 ENERGI ENERGY

**Tabel 6.1.1** Daya Terpasang, Produksi, dan Distribusi Listrik PT. PLN (Persero) pada PT PLN Unit Layanan Pelanggan (ULP) di Kota Kupang, 2015-2020  
*Installed Electricity Power, Production, and Distribution of Customer Service Unit at PT. PLN (Persero) in Kupang Municipality, 2015-2020*

Tahun Year	Daya Terpasang Installed Electricity Power (KW)	Produksi Listrik Electricity Production (KWh)	Listrik Terjual Electricity Sold (KWh)	Dipakai Sendiri Own Used (KWh)	Susut/ Hilang Shrinkage/ Lost (KWh)
(1)	(2)	(3)	(4)	(5)	(6)
2015	183 718	335 923 678	278 106 583	21 178 759	5,40
2016	202 878	340 406 615	309 757 078	10 529 465	6,10
2017	223 667	332 481 281	303 794 459	7 425 414	6,13
2018	245 570	347 564 287	324 690 838	1 699 894	6,53
2019	268 797	373 937 113	340 924 320	6 641 658	7,13
2020	292 668	384 447 597	362 678 992	6 858 220	5,62

Catatan/Note: ...

Sumber/Source: PT PLN (Persero) Unit Bisnis NTT Cabang Kupang/Branch of PT PLN Kupang



**Tabel 6.1.2** Jumlah Pelanggan Listrik, Pemakaian, dan Nilainya pada PT PLN Unit Layanan Pelanggan (ULP) Kota Kupang, 2020  
**Number of Customers, Consumption, and Value of Consumption at Customer Service Unit of PLN in Kupang Municipality by Type of Customers, 2020**

Jenis Pelanggan <i>Type of Customer</i>	Jumlah Pelanggan <i>Number of Customers</i>	Jumlah pemakaian (KWh) <i>Number of Consumption</i>	Nilai Pemakaian <i>Value of Consumption (Rp)</i>
(1)	(2)	(3)	(4)
Rumah tangga <i>Household</i>	142 925	17 309 187	19 694 665 318
Industri <i>Industry</i>	44	3 046 772	3 305 988 811
Bisnis/ Komersil <i>Business/ Commercial</i>	8 837	7 590 489	9 206 036 881
Sosial <i>Social</i>	1 671	2 099 637	1 798 949 003
Pemerintah <i>Government</i>	952	1 873 442	2 553 412 268
Penerangan Jalan Umum <i>Street Lighting</i>	105	920 840	1 330 330 782
<b>Kota Kupang <i>Kupang Municipality</i></b>	<b>154 534</b>	<b>32 840 367</b>	<b>37 889 383 063</b>

Catatan/Note: Jumlah pelanggan termasuk sebagian yang berada di Kabupaten Kupang/*Number of customers including some in Kupang Regency*

Sumber/Source: PT PLN (Persero) Unit Bisnis NTT Cabang Kupang/*Branch of PT PLN Kupang*

**Tabel**  
**Table** 6.1.3**Jumlah Pelanggan Listrik Menurut Kecamatan di Kota Kupang, 2018-2020**  
**Number of Electricity Customers by Subdistrict in Kupang Municipality, 2018–2020**

<b>Kecamatan Subdistrict</b>	<b>2018</b>	<b>2019</b>	<b>2020</b>
(1)	(2)	(3)	(4)
Alak	18 590	21 833	25 625
Maulafa	27 681	22 817	26 364
Oebobo	14 806	22 665	27 068
Kota Raja	17 934	20 450	24 731
Kelapa Lima	25 986	22 160	26 319
Kota Lama	22 339	20 120	24 401
<b>Kota Kupang Kupang Municipality</b>	<b>127 336</b>	<b>130 042</b>	<b>154 508</b>

Catatan/Note: ...

Sumber/Source: PT PLN (Persero) Unit Bisnis NTT Cabang Kupang/Branch of PT PLN Kupang

**Tabel 6.1.4** Jumlah Pelanggan dan Air yang Disalurkan Menurut Jenis Pelanggan di Kota Kupang, 2019  
**Number of Customer and Distributed Water by Type of Customers in Kupang Municipality, 2019**

Kecamatan Subdistrict	Pelanggan Number of Customers	Air Disalurkan Distributed Water (m <sup>3</sup> )	Nilai Value (Rp)
(1)	(2)	(3)	(4)
Sosial/Social	888	196 769	874 412 500
Rumah Tangga/Household	12 703	4 462 113	32 785 366 400
Instansi Pemerintah Government Institution	486	134 724	1 229 176 000
Niaga/Trade	1 949	362 532	3 921 205 600
Industri/Industry	8	12	567 200
Khusus/Exclusive	9	148 842	2 235 563 700
<b>Kota Kupang Kupang Municipality</b>	<b>16 043</b>	<b>5 304 992</b>	<b>41 046 291 400</b>

Catatan/Note: ...

Sumber/Source: PDAM Kota + Kabupaten Kupang/Water Supply Association of Kupang Municipality and Regency

## 6.2 INDUSTRI INDUSTRIES

**Tabel** 6.2.1 **Jumlah Perusahaan, Tenaga Kerja, Nilai Investasi, dan Nilai Produksi Industri Makanan, Minuman, dan Pengolahan Tembakau di Kota Kupang, 2018**  
*Number of Enterprise, Worker, Investment's Value and The Production's Value of Industry of Food, Beverage, and Tobacco in Kupang Municipality, 2018*

KBLI ISIC	Jenis Type	Jumlah Perusahaan Number of Enterprise	Jumlah Tenaga Kerja Number of Worker	Nilai Investasi Investment's Value (Rp 000)	Nilai Produksi Production's Value (Rp 000)
(1)	(2)	(3)	(4)	(5)	(6)
10	Industri Makanan/ Food Industry	822	2 542	92 741 604	149 147 980
11	Industri Minuman/ Beverage Industry	284	712	37 180 300	80 795 755
12	Industri Pengolahan Tembakau/ Tobacco Processing Industry	1	6	134 000	560 000
<b>Jumlah Total</b>		<b>1 107</b>	<b>3 260</b>	<b>130 055 904</b>	<b>230 503 735</b>

Catatan/Note: Tahun 2019 tidak dilakukan pendataan/There are no data collection in 2019

Sumber/Source: Dinas Perindustrian dan Perdagangan Kota Kupang/Industrial and Trading Service of Kupang Municipality

**Tabel**  
**Table** 6.2.2

**Jumlah Perusahaan, Tenaga Kerja, Nilai Investasi, dan Nilai Produksi Industri Tekstil, Industri Pakaian Jadi, Industri dari Kulit dan Alas Kaki di Kota Kupang, 2018**  
**Number of Enterprise, Worker, Investment's Value, and The Production's Value of Textile Industry, Garment Industry and Leather, Leather Goods and Footwear Industry in Kupang Municipality, 2018**

KBLI ISIC	Jenis Type	Jumlah Perusahaan Number of Enterprise	Jumlah Tenaga Kerja Number of Worker	Nilai Investasi Investment's Value (Rp 000)	Nilai Produksi Production's Value (Rp 000)
(1)	(2)	(3)	(4)	(5)	(6)
13	Industri Tekstil/ Textile Industry	362	805	10 434 561	8 817 526
14	Industri Pakaian Jadi/ Garment Industry	424	930	18 276 423	17 147 560
15	Industri Kulit, Barang dari Kulit dan Alas Kaki/ Leather, Leather Goods and Footwear Industry	1	5	195 000	175 000
<b>Jumlah Total</b>		<b>787</b>	<b>1 740</b>	<b>28 905 984</b>	<b>26 140 086</b>

Catatan/Note: Tahun 2019 tidak dilakukan pendataan/There are no data collection in 2019

Sumber/Source: Dinas Perindustrian dan Perdagangan Kota Kupang/Industrial and Trading Service of Kupang Municipality

**Tabel**  
**Table** 6.2.3

**Jumlah Perusahaan, Tenaga Kerja, Nilai Investasi, dan Nilai Produksi Industri dari Kayu dan Industri Percetakan dan Reproduksi Media Rekaman di Kota Kupang, 2018**  
**Number of Enterprise, Worker, Investment's Value, and The Production's Value of Woods Industry and Industrial Printing and Reproduction of Recorded Media in Kupang Municipality, 2018**

KBLI ISIC	Jenis Type	Jumlah Perusahaan Number of Enterprise	Jumlah Tenaga Kerja Number of Worker	Nilai Investasi Investment's Value (Rp 000)	Nilai Produksi Production's Value (Rp 000)
(1)	(2)	(3)	(4)	(5)	(6)
16	Industri dari Kayu dan Gabus (Tidak Termasuk Furniture) dan Barang Anyaman dari Bambu, Rotan dan Sejenisnya/ <i>Manufacture Industry of Wood and Cork (Excluding Furniture) and The Woven from Bamboo, Rattan, etc</i>	76	538	41 786 050	141 267 900
18	Industri Percetakan dan Reproduksi Media Rekaman/ <i>Printing and Reproduction of Recorded Media Industry</i>	326	1 559	116 968 488	86 677 233
31	Industri Furnitur/ <i>Furniture Industry</i>	289	1 343	69 343 313	150 164 468
<b>Jumlah Total</b>		<b>691</b>	<b>3 440</b>	<b>228 097 851</b>	<b>378 109 601</b>

Catatan/Note: Tahun 2019 tidak dilakukan pendataan/There are no data collection in 2019

Sumber/Source: Dinas Perindustrian dan Perdagangan Kota Kupang/Industrial and Trading Service of Kupang Municipality

**Tabel**  
**Table** 6.2.4

**Jumlah Perusahaan, Tenaga Kerja, Nilai Investasi, dan Nilai Produksi Industri Bahan Kimia dan Barang dari Kimia, Industri Karet, Barang dari Karet dan Plastik dan Industri Barang Galian Bukan Logam di Kota Kupang, 2018**

***Number of Enterprise, Worker, Investment's Value, and The Production's Value of Chemicals and Products of Chemical Industry, Rubber, Products of Rubber and Plastic Industry, and Non Metallic Minerals Industry in Kupang Municipality, 2018***

<b>KBLI ISIC</b>	<b>Jenis Type</b>	<b>Jumlah Perusahaan Number of Enterprise</b>	<b>Jumlah Tenaga Kerja Number of Worker</b>	<b>Nilai Investasi Investment's Value (Rp 000)</b>	<b>Nilai Produksi Production's Value (Rp 000)</b>
(1)	(2)	(3)	(4)	(5)	(6)
20	Industri Bahan Kimia dan Barang dari Bahan Kimia/ <i>Chemicals and Products of Chemical Industry</i>	13	105	9 322 250	5 093 750
22	Industri Karet, Barang dari Karet dan Plastik/ <i>Rubbers and Products of Rubber and Plastic Industry</i>	10	77	2 093 971	5 336 000
23	Industri Barang Galian Bukan Logam/ <i>Non Metallic Minerals Industry</i>	171	865	166 466 350	40 390 493
<b>Jumlah Total</b>		<b>194</b>	<b>1 047</b>	<b>177 882 571</b>	<b>50 820 243</b>

Catatan/Note: Tahun 2019 tidak dilakukan pendataan/There are no data collection in 2019

Sumber/Source: Dinas Perindustrian dan Perdagangan Kota Kupang/Industrial and Trading Service of Kupang Municipality

**Tabel**  
**Table** 6.2.5

**Jumlah Perusahaan, Tenaga Kerja, Nilai Investasi, dan Nilai Produksi Industri Logam Dasar, Industri Barang Logam, Bukan Mesin dan Peralatannya, Industri Alat Angkutan Lainnya dan Industri Pengolahan Lainnya di Kota Kupang, 2018**  
**Number of Enterprise, Worker, Investment's Value, and The Production's Value of Basic Metal Industry, Products of Metal, Non Machines and its Equipment Industry, Transportation Industry and Other Manufacturing Industry in Kupang Municipality, 2018**

KBLI ISIC	Jenis Type	Jumlah Perusahaan Number of Enterprise	Jumlah Tenaga Kerja Number of Worker	Nilai Investasi Investment's Value (Rp 000)	Nilai Produksi Production's Value (Rp 000)
(1)	(2)	(3)	(4)	(5)	(6)
25	Industri Barang Logam, Bukan Mesin dan Peralatannya/ Products of Metal, Non Machines and its Equipment Industry	136	601	9 763 900	9 214 950
30	Industri Alat Angkutan Lainnya/ Transportation Industry	36	284	52 953 828	47 400 000
32	Industri Pengolahan Lainnya/ Others Manufacturing Industry	89	442	5 753 800	11 228 165
<b>Jumlah Total</b>		<b>261</b>	<b>1 327</b>	<b>68 471 528</b>	<b>67 843 115</b>

Catatan/Note: Tahun 2019 tidak dilakukan pendataan/There are no data collection in 2019

Sumber/Source: Dinas Perindustrian dan Perdagangan Kota Kupang/Industrial and Trading Service of Kupang Municipality





# BAB

Chapter


# 7

## PARIWISATA

TOURISM

### Jumlah Rumah Makan/ Restoran Menurut Kecamatan di Kota Kupang, 2020

Number of Restaurants by Subdistrict in Kupang Municipality, 2020





**PENJELASAN TEKNIS**

1. Konsep dan definisi pariwisata mengikuti rekomendasi World Tourism Organization (WTO) dan International Union of Office Travel Organization (IUOTO)
2. Wisatawan mancanegara ialah setiap pengunjung yang mengunjungi suatu negara di luar tempat tinggalnya, didorong oleh satu atau beberapa keperluan tanpa bermaksud memperoleh penghasilan di tempat yang dikunjungi dan lamanya kunjungan tidak lebih dari satu tahun (12 bulan)
3. Rata-rata lama tinggal adalah rata-rata waktutinggal wisatawan mancanegara di Indonesia untuk satu kali kunjungan.
4. Akomodasi ialah suatu usaha yang menggunakan suatu bangunan atau sebagian bangunan yang disediakan secara khusus, dan setiap orang dapat menginap, makan serta memperoleh pelayanan dan fasilitas lainnya dengan pembayaran. Akomodasi dibedakan antara hotel dan akomodasi lainnya. Ciri khusus dari hotel adalah mempunyai restoran yang berada di bawah manajemen hotel tersebut.

**TECHNICAL NOTES**

1. *The concept and definition of tourism refers to the recommendations of the World Tourism Organization and International Union of Office Travel Organization (IUOTO).*
2. *A foreign visitor is any person visiting a country other than his usual place of residence for any reason other than for earning income in the country visited, and the length of stay is no more than one year (12 months).*
3. *Average Length of Stay is the average duration stay of foreign visitor in Indonesia for one trip.*
4. *An accommodation is an establishment using a building or a part of a building, prepared commercially for any person to stay, eat and obtain service as well as other facilities. Accommodation is segregated into hotel and other accommodations. The special characteristic of a hotel is having a restaurant under the hotel management.*

5. Hotel berbintang yaitu hotel yang telah memenuhi persyaratan yang telah ditentukan seperti persyaratan fisik, bentuk pelayanan yang diberikan, kualifikasi tenaga kerja, jumlah kamar dan lainnya. Hotel tidak berbintang yaitu hotel yang tidak memenuhi persyaratan yang telah ditentukan.
  6. Tingkat penghunian kamar hotel adalah persentase banyaknya malam kamar yang dihuni terhadap banyaknya malam kamar yang tersedia.
  7. Rata-rata lamanya tamu menginap adalah hasil bagi antara banyaknya malam tempat tidur yang terpakai dengan banyaknya tamu yang menginap di hotel dan akomodasi lainnya.
5. *A Classified hotel is an accommodation which meets specified standards regarding physical requirement, services provided, man power qualifications, number of room available, etc. A non-classified hotel is an accommodation which has not met the requirements previously mentioned.*
  6. *Room Occupancy Rate is the number of room nights occupied divided by the number of room nights available, multiplied by 100 percent.*
  7. *Average length of stay is the number of bed-nights used divided by the number of guests staying as the accommodation.*

**ULASAN****Hotel dan Pariwisata**

Pada tahun 2020, jumlah hotel berbintang di kota Kupang masih sama dengan tahun 2019 yaitu 17 hotel. Menurut survei hotel dan akomodasi lainnya 2017, persentase tingkat hunian kamar hotel paling tinggi pada bulan Juni dikarenakan pada bulan Juni adalah musim liburan (data 2018 dan 2019 belum dapat disajikan).

Jumlah restoran paling banyak pada tahun 2020 terdapat di Kecamatan Oebobo kemudian disusul oleh Kecamatan Kelapa Lima. Jumlah restoran paling sedikit terdapat di Kecamatan Alak.

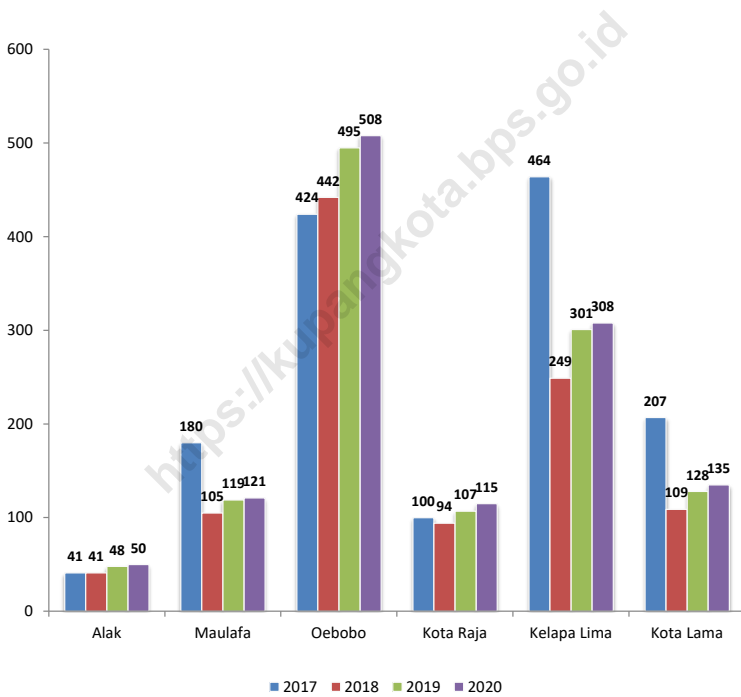
**DESCRIPTION****Hotel and Tourist**

*In 2020, the number of classified hotels in the Kupang Municipality is still the same as in 2019 which is 17 hotels. Based on hotel surveys and other accommodation 2017, the highest occupancy rate of hotel rooms in June because in June to be the holiday season (2018 and 2019 data can not be presented yet).*

*The highest number of restaurants in 2020 is in Oebobo subdistrict followed by Kelapa Lima Subdistrict. The fewest number of restaurants are in Alak Subdistrict.*

**Gambar** 7.1  
**Figures**

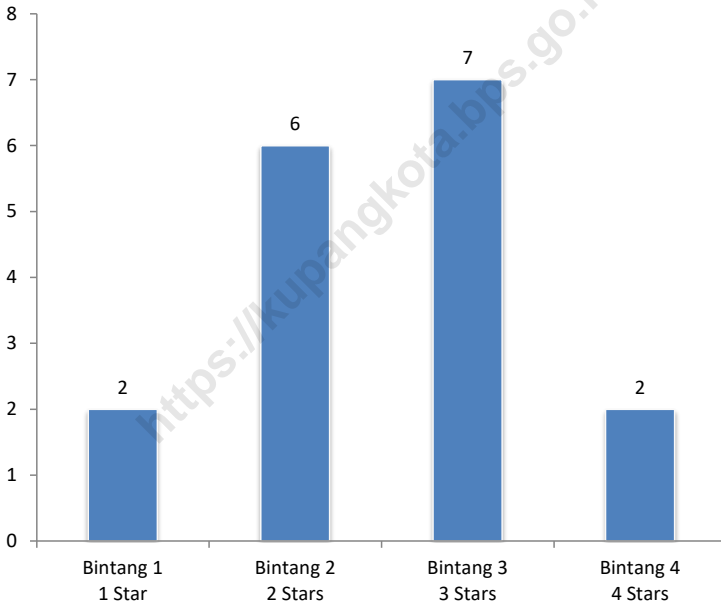
**Jumlah Rumah Makan/Restoran Menurut Kecamatan di Kota Kupang, 2017–2020**  
**Number of Restaurants by Subdistrict in Kupang Municipality, 2017–2020**



Sumber/Source : Dinas Pariwisata dan Ekonomi Kreatif Kota Kupang/Departement of Tourism and Creative Economy of Kupang Municipality

**Gambar** 7.2  
**Figures**

**Jumlah Hotel Menurut Klasifikasi di Kota Kupang, 2020**  
**Number of Hotel by Classification in Kupang Municipality, 2020**



Sumber/Source : Survei Hotel dan Akomodasi Lainnya 2019/Hotels and Other Accommodation Survey 2020



**Tabel**  
**Table** 7.1**Jumlah Hotel Menurut Klasifikasi di Kota Kupang, 2016-2020**  
**Number of Hotel by Classification in Kupang Municipality, 2016-2020**

Tahun Year	Kamar Rooms			
	Bintang 1 1 Star	Bintang 2 2 Stars	Bintang 3 3 Stars	Bintang 4 4 Stars
(1)	(2)	(3)	(4)	(5)
2016	1	6	4	2
2017	2	6	7	2
2018	2	6	7	2
2019	2	6	7	2
2020	2	6	7	2

Catatan/Note: ...

Sumber/Source: Survei Hotel dan Akomodasi Lainnya 2019/Hotels and Other Accommodation Survey 2020

**Tabel**  
**Table** 7.2**Jumlah Kamar yang Tersedia Menurut Klasifikasi di Kota Kupang, 2016-2020**  
**Number of Available Rooms by Classification in Kupang Municipality, 2016-2020**

Tahun Year	Kamar Rooms			
	Bintang 1 1 Star	Bintang 2 2 Stars	Bintang 3 3 Stars	Bintang 4 4 Stars
(1)	(2)	(3)	(4)	(5)
2016	55	592	325	266
2017	72	475	685	259
2018	75	389	682	267
2019	73	410	667	267
2020	73	410	667	267

Catatan/Note: ...

Sumber/Source: Survei Hotel dan Akomodasi Lainnya 2019/Hotels and Other Accommodation Survey 2020

**Tabel**  
**Table** 7.3**Jumlah Tempat Tidur yang Tersedia Menurut Klasifikasi di Kota Kupang, 2016-2020**  
**Number of Available Beds by Classification in Kupang Municipality, 2016-2020**

Tahun Year	Kamar Rooms			
	Bintang 1 1 Star	Bintang 2 2 Stars	Bintang 3 3 Stars	Bintang 4 4 Stars
(1)	(2)	(3)	(4)	(5)
2016	110	848	523	399
2017	135	767	1 133	349
2018	126	649	1 171	393
2019	127	644	996	394
2020	127	644	996	394

Catatan/Note: ...

Sumber/Source: Survei Hotel dan Akomodasi Lainnya 2019/Hotels and Other Accommodation Survey 2020

**Tabel**  
**Table** 7.4**Rata-rata Lama Menginap Tamu Asing dan Tamu  
Domestik Menurut Bulan di Kota Kupang (hari), 2017**  
*Average Length of Stay of Foreign and Domestic Visitors by  
Month in Kupang Municipality (days), 2017*

<b>Bulan</b> <b>Month</b>	<b>Tamu Asing</b> <b>Foreign Visitor</b>	<b>Tamu Domestik</b> <b>Domestic Visitor</b>
(1)	(2)	(3)
Januari/January	3,30	1,97
Februari/February	3,48	2,27
Maret/March	4,96	2,20
April/April	4,94	2,12
Mei/May	5,04	2,15
Juni/June	4,58	2,06
Juli/July	4,83	2,33
Agustus/August	6,85	2,39
September/September	4,46	2,20
Oktober/October	4,41	2,13
November/November	4,52	1,89
Desember/December	3,75	1,94
<b>Jumlah</b> <b>Total</b>	<b>4,65</b>	<b>2,13</b>

Catatan/Note: Data 2018-2020 tidak dapat disajikan/2018-2020 data can not be presented

Sumber/Source: Survei Hotel dan Akomodasi Lainnya 2017/Hotels and Other Accommodation Survey 2017

**Tabel**  
**Table** 7.5

**Persentase Tingkat Penghunian Kamar Hotel dan Akomodasi Lainnya Menurut Jenis Hotel dan Bulan di Kota Kupang, 2017**  
**Room Occupancy Rate of Hotels and Other Accommodations by Type of Accomodation and Month in Kupang Municipality, 2017**

<b>Bulan</b> <b>Month</b>	<b>Hotel Berbintang</b> <b>Star Hotel</b>	<b>Hotel Non Bintang</b> <b>Non-star Hotel</b>
(1)	(2)	(3)
Januari/January	36,24	28,92
Februari/February	47,69	33,86
Maret/March	60,90	37,14
April/April	48,47	38,35
Mei/May	50,57	33,15
Juni/June	53,58	29,16
Juli/July	53,97	37,31
Agustus/August	60,57	33,82
September/September	60,41	32,56
Oktober/October	62,22	32,05
November/November	66,43	28,49
Desember/December	59,80	34,03
<b>Jumlah</b> <b>Total</b>	<b>55,17</b>	<b>33,23</b>

Catatan/Note: Data 2018-2020 tidak dapat disajikan/2018-2020 data can not be presented  
 Sumber/Source: Survei Hotel dan Akomodasi Lainnya 2017/Hotels and Other Accomodation Survey 2017

**Tabel**  
**Table** 7.6**Jumlah Rumah Makan/Restoran Menurut Kecamatan di  
Kota Kupang, 2017–2020**  
**Number of Restaurants by Subdistrict in Kupang  
Municipality, 2017–2020**

<b>Kecamatan Subdistrict</b>	<b>2017</b>	<b>2018</b>	<b>2019</b>	<b>2020</b>
(1)	(2)	(3)	(4)	(5)
Alak	41	41	48	50
Maulafa	180	105	119	121
Oebobo	424	442	495	508
Kota Raja	100	94	107	115
Kelapa Lima	464	249	301	308
Kota Lama	207	109	128	135
<b>Kota Kupang Kupang Municipality</b>	<b>1 416</b>	<b>1 040</b>	<b>1 198</b>	<b>1 237</b>

Catatan/Note: Penurunan jumlah terjadi karena sejumlah restoran/rumah makan tidak melakukan perpanjangan ijin/*The decrease in number occurred because of some restaurants did not extend permits*

Sumber/Source: Dinas Pariwisata dan Ekonomi Kreatif Kota Kupang/*Departement of Tourism and Creative Economy of Kupang Municipality*



# BAB

Chapter

# 8

## SISTEM NERACA REGIONAL

## SYSTEM OF REGIONAL ACCOUNTS

LAPANGAN USAHA JASA PENDIDIKAN, MEMBERIKAN KONTRIBUSI TERBESAR DALAM PEMBENTUKAN PDRB KOTA KUPANG, 2020  
THE BIGGEST ROLE IN 2020 WAS GENERATED BY THE EDUCATION SECTOR

15,04 %

PDRB ATAS DASAR HARGA BERLAKU  
KOTA KUPANG, 2020

GRDP BY CURRENT MARKET PRICES

23.911,68 miliar rupiah/billion rupiahs







**PENJELASAN TEKNIS**

1. Produk Domestik Bruto (PDB) pada tingkat nasional serta Produk Domestik Regional Bruto (PDRB) pada tingkat regional menggambarkan kemampuan suatu wilayah untuk menciptakan output (nilai tambah) pada suatu waktu tertentu. Untuk menyusun PDB maupun PDRB digunakan 2 variabel yaitu berdasarkan lapangan usaha dan pengeluaran. Keduanya menyajikan komposisi data nilai tambah dirinci menurut sumber kegiatan ekonomi (sektoral/lapangan usaha) dan menurut komponen penggunaannya. PDB maupun PDRB berdasarkan lapangan usaha merupakan penjumlahan seluruh komponen nilai tambah bruto yang mampu diciptakan oleh lapangan usaha tertentu atas berbagai aktivitas produksinya. Sedangkan dari sisi penggunaan menjelaskan tentang penggunaan dari nilai tambah tersebut.
2. Penyajian PDB/PDRB menurut sektor dirinci menurut total nilai tambah dari seluruh lapangan usaha yang mencakup: Pertanian, Kehutanan, dan Perikanan; Pertambangan & Penggalian; Industri Pengolahan; Pengadaan Listrik & Gas; Pengadaan Air; Pengelolaan Sampah, Limbah, dan Daur

**TECHNICAL NOTES**

1. *The basic measure of the output arising from economic activity is known as Gross Domestic Product (GDP) at the national level and Gross Regional Domestic Product at the regional level (provinces / regencies / municipalities). These statistics are presented based on two variable, which is by business field (sectoral) and by expenditure. The first approach is to measure value added produced by various kinds of economic activities, while the second approach is to measure final uses of the country's output. In other words, GDP/GRDP is the sum of total value added produced by all economic sectors (activities) and the way of using it.*
2. *GDP/GRDP by sector is classified by Industry such as Agriculture, Forestry, and Fishing; Mining & Quarrying; Manufacturing; Electricity and Gas Water Supply, Sewerage, Waste Management and Remediation Activities; Construction; Wholesale & Retail Trade; Repair of Motor Vehicles; Transportation and Storage;*

Ulang; Konstruksi; Perdagangan Besar dan Eceran; Reparasi Mobil dan Sepeda Motor; Transportasi dan Pergudangan; Penyediaan Akomodasi dan Makan Minum; Informasi & Komunikasi; Jasa Keuangan dan Asuransi; Real Estat; Jas Perusahaan; Administrasi Pemerintahan, Pertahanan dan Jaminan Sosial Wajib; Jasa Pendidikan; Jasa Kesehatan dan Kegiatan Sosial; dan Jasa lainnya.

*Accommodation and Food Service Activities; Information and Communication; Financial and Insurance Activities; Real Estate Activities; Business Activities; Public Administration and Defense, Copulsory Social Security; Education; Human Health and Social Work Activities; and Other Services Activities.*

3. Produk Domestik Bruto maupun agregat turunannya disajikan dalam 2 (dua) versi penilaian, yaitu atas dasar "harga berlaku" dan atas dasar "harga konstan". Disebut sebagai harga berlaku karena seluruh agregat dinilai dengan menggunakan harga pada tahun berjalan, sedangkan harga konstan penilaiannya didasarkan kepada harga satu tahun dasar tertentu. Dalam publikasi di sini digunakan harga tahun 2010 sebagai dasar penilaian.

3. *GDP and its aggregations are presented in two form; at current market prices and at constant base year market prices. In presenting current market prices, all aggregates are valued at current market prices, while base year constant market prices are shown by valuing all aggregates at fixed base year prices. Year of 2010 is used as the base year in this publication.*

4. Laju pertumbuhan Produk Domestik Regional Bruto diperoleh dari perhitungan PDRB atas dasar harga konstan. Diperoleh dengan cara mengurangi nilai PDRB pada tahun ke-n terhadap nilai pada tahun ke n-1 (tahun sebelumnya), dibagi dengan nilai pada tahun ke n-1, kemudian dikalikan dengan

4. *Growth rate of Gross Domestic Regional Product (GDRP) is derived from GDRP at constant prices. It is obtained by subtracting the value of GDRP year n with the value of GDRP year n-1, divided by the value of GDRP year n-1 then multiplied by 100 percent. The growth rate of GDRP explains the income growth during the given period*

100 persen. Laju pertumbuhan menunjukkan perkembangan agregat pendapatan dari satu waktu tertentu terhadap waktu sebelumnya.

<https://kupangkota.bps.go.id>

**ULASAN**

Sumbangan terbesar untuk Produk Domestik Regional Bruto (PDRB) menurut Lapangan Usaha atas dasar harga berlaku (ADHB) Kota Kupang tahun 2020 adalah dari lapangan usaha Jasa Pendidikan dengan kontribusi sebesar 15,04 persen. Berikutnya adalah dari lapangan usaha Perdagangan Besar dan Eceran; Reparasi Mobil dan Sepeda Motor dengan sumbangan sebesar 14,89 persen; lapangan usaha Konstruksi sebesar 14,78 persen dan lapangan usaha Informasi dan Komunikasi sebesar 13,34 persen.

Berdasarkan harga konstan 2010, perekonomian Kota Kupang pada tahun 2020 mengalami kontraksi sebesar 2,05 persen. Secara umum, delapan sektor lapangan usaha mengalami kontraksi ekonomi akibat terdampak pandemi COVID-19. Pertumbuhan ekonomi tertinggi pada tahun 2020 dicapai oleh lapangan usaha Informasi dan Komunikasi sebesar 13,72 persen.

**DESCRIPTION**

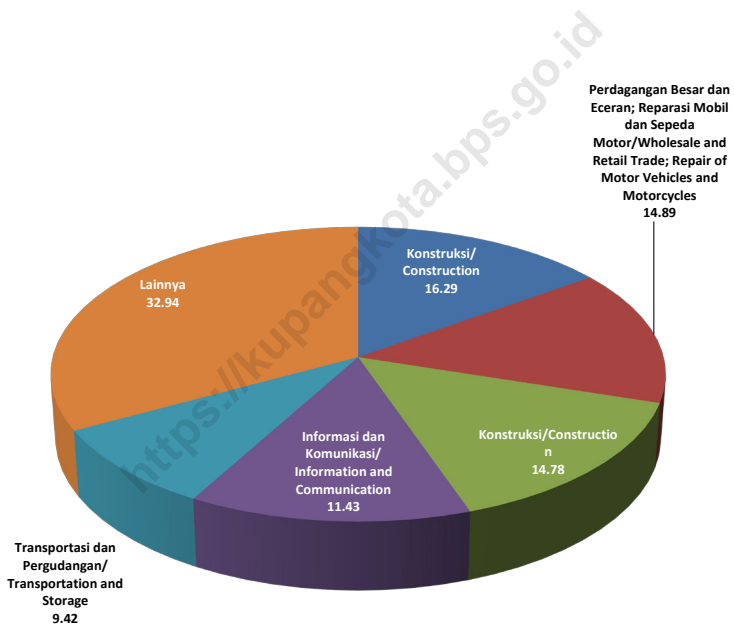
*The biggest contribution for Gross Regional Domestic Product (GRDP) by Industry at Current Market Prices of Kupang Municipality in 2020 was Education sector with a contribution of 15,04 percent. It was followed by Wholesale and Retail Trade; Repair of Motor Vehicles and Motorcycles sector (14,89 percent); Construction sector (14,78 percent); and Information and Communication sector (13,34 percent).*

*At constant 2010 price, the economy of Kupang Municipality in 2020 contracted by 2,05 percent. In general, eight business sectors experienced economic contraction due to the impact of the COVID-19 pandemic. Information and Communication industry had the highest growth rate of 13,72 percent in 2020.*

**Gambar** 8.1  
**Figures**

**Distribusi Persentase Produk Domestik Regional Bruto Atas Dasar Harga Berlaku Menurut Lapangan Usaha Kota Kupang, 2020**

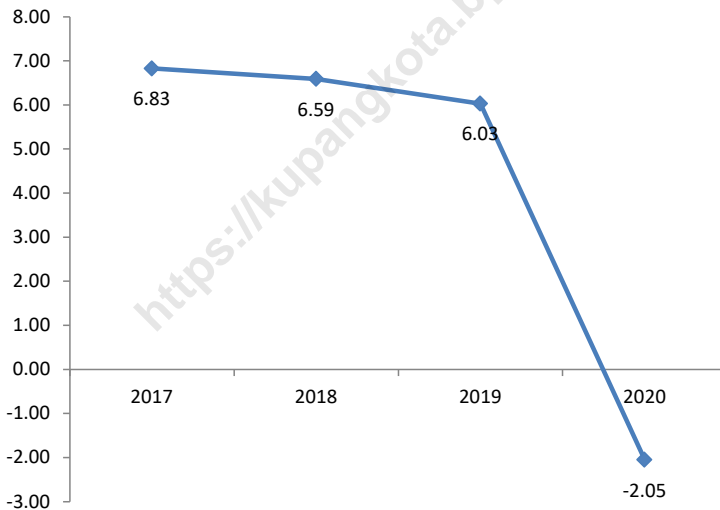
**Percentage Distribution of Gross Regional Domestic Product at Current Market Prices by Industry Kupang Municipality, 2020**



Sumber/Source : Badan Pusat Statistik Kota Kupang/ BPS – Statistics of Kupang Municipality

**Gambar** 8.2  
**Figures**

**Laju Pertumbuhan Produk Domestik Regional Bruto  
Atas Dasar Harga Konstan 2010 Kota Kupang(persen),  
2017–2020**  
**Growth Rate of Gross Regional Domestic Product at 2010  
Constant Market Prices Kupang Municipality (percent),  
2017–2020**



Sumber/Source : Badan Pusat Statistik Kota Kupang/ BPS – Statistics of Kupang Municipality

## 8.1 PRODUK DOMESTIK REGIONAL BRUTO GROSS REGIONAL DOMESTIC PRODUCT

**Tabel** 8.1 **Produk Domestik Regional Bruto Atas Dasar Harga Berlaku Menurut Lapangan Usaha Kota Kupang (juta rupiah), 2016–2020**  
**Gross Regional Domestic Product at Current Market Prices by Industry Kupang Municipality (million rupiahs), 2016–2020**

Lapangan Usaha/Industry		2016
(1)		(2)
A	Pertanian, Kehutanan, dan Perikanan/ <i>Agriculture, Forestry, and Fishing</i>	429 409,1
B	Pertambangan dan Penggalian/ <i>Mining and Quarrying</i>	20 563,9
C	Industri Pengolahan/ <i>Manufacturing</i>	276 636,2
D	Pengadaan Listrik dan Gas/ <i>Electricity and Gas</i>	24 937,4
E	Pengadaan Air; Pengelolaan Sampah, Limbah, dan Daur Ulang/ <i>Water Supply; Sewerage, Waste Management, and Remediation Activities</i>	24 430,8
F	Konstruksi/ <i>Construction</i>	3 166 749,6
G	Perdagangan Besar dan Eceran; Reparasi Mobil dan Sepeda Motor/ <i>Wholesale and Retail Trade; Repair of Motor Vehicles and Motorcycles</i>	2 749 550,6
H	Transportasi dan Pergudangan/ <i>Transportation and Storage</i>	1 650 880,7
I	Penyediaan Akomodasi dan Makan Minum/ <i>Accommodation and Food Service Activities</i>	368 273,9
J	Informasi dan Komunikasi/ <i>Information and Communication</i>	2 259 127,8
K	Jasa Keuangan dan Asuransi/ <i>Financial and Insurance Activities</i>	1 397 452,8
L	Real Estat/ <i>Real Estate Activities</i>	667 317,6
M,N	Jasa Perusahaan/ <i>Business Activities</i>	147 102,5
O	Administrasi Pemerintahan, Pertahanan, dan Jaminan Sosial Wajib/ <i>Public Administration and Defence; Compulsory Social Security</i>	1 515 211,8
P	Jasa Pendidikan/ <i>Education</i>	2 635 782,6
Q	Jasa Kesehatan dan Kegiatan Sosial/ <i>Human Health and Social Work Activities</i>	750 506,4
R,S,T,U	Jasa Lainnya/ <i>Other Services Activities</i>	679 501,6
<b>Produk Domestik Regional Bruto/Gross Regional Domestic Product</b>		<b>18 763 435,1</b>



Lanjutan Tabel/*Continued Table 8.1*

Lapangan Usaha/Industry		2017
	(1)	(3)
A	Pertanian, Kehutanan, dan Perikanan/ <i>Agriculture, Forestry, and Fishing</i>	465 029,5
B	Pertambangan dan Penggalian/ <i>Mining and Quarrying</i>	21 253,0
C	Industri Pengolahan/ <i>Manufacturing</i>	312 359,6
D	Pengadaan Listrik dan Gas/ <i>Electricity and Gas</i>	27 733,9
E	Pengadaan Air; Pengelolaan Sampah, Limbah, dan Daur Ulang/ <i>Water Supply; Sewerage, Waste Management, and Remediation Activities</i>	24 777,0
F	Konstruksi/ <i>Construction</i>	3 441 992,5
G	Perdagangan Besar dan Eceran; Reparasi Mobil dan Sepeda Motor/ <i>Wholesale and Retail Trade; Repair of Motor Vehicles and Motorcycles</i>	2 971 891,1
H	Transportasi dan Pergudangan/ <i>Transportation and Storage</i>	1 869 234,4
I	Penyediaan Akomodasi dan Makan Minum/ <i>Accommodation and Food Service Activities</i>	438 921,4
J	Informasi dan Komunikasi/ <i>Information and Communication</i>	2 405 499,3
K	Jasa Keuangan dan Asuransi/ <i>Financial and Insurance Activities</i>	1 554 364,6
L	Real Estat/ <i>Real Estate Activities</i>	706 002,5
M,N	Jasa Perusahaan/ <i>Business Activities</i>	164 471,5
O	Administrasi Pemerintahan, Pertahanan, dan Jaminan Sosial Wajib/ <i>Public Administration and Defence; Compulsory Social Security</i>	1 641 749,4
P	Jasa Pendidikan/ <i>Education</i>	2 947 861,1
Q	Jasa Kesehatan dan Kegiatan Sosial/ <i>Human Health and Social Work Activities</i>	825 205,9
R,S,T,U	Jasa Lainnya/ <i>Other Services Activities</i>	752 827,4
<b>Produk Domestik Regional Bruto/<i>Gross Regional Domestic Product</i></b>		<b>20 571 174,2</b>

Lanjutan Tabel/*Continued Table 8.1*

Lapangan Usaha/ <i>Industry</i>		2018
	(1)	(4)
A	Pertanian, Kehutanan, dan Perikanan/ <i>Agriculture, Forestry, and Fishing</i>	518 009,9
B	Pertambangan dan Penggalian/ <i>Mining and Quarrying</i>	21 957,3
C	Industri Pengolahan/ <i>Manufacturing</i>	346 830,4
D	Pengadaan Listrik dan Gas/ <i>Electricity and Gas</i>	31 003,2
E	Pengadaan Air; Pengelolaan Sampah, Limbah, dan Daur Ulang/ <i>Water Supply; Sewerage, Waste Management, and Remediation Activities</i>	25 312,1
F	Konstruksi/ <i>Construction</i>	3 729 603,8
G	Perdagangan Besar dan Eceran; Reparasi Mobil dan Sepeda Motor/ <i>Wholesale and Retail Trade; Repair of Motor Vehicles and Motorcycles</i>	3 270 213,6
H	Transportasi dan Pergudangan/ <i>Transportation and Storage</i>	2 128 600,6
I	Penyediaan Akomodasi dan Makan Minum/ <i>Accommodation and Food Service Activities</i>	503 978,3
J	Informasi dan Komunikasi/ <i>Information and Communication</i>	2 580 522,1
K	Jasa Keuangan dan Asuransi/ <i>Financial and Insurance Activities</i>	1 707 202,1
L	Real Estat/ <i>Real Estate Activities</i>	747 759,4
M,N	Jasa Perusahaan/ <i>Business Activities</i>	172 488,7
O	Administrasi Pemerintahan, Pertahanan, dan Jaminan Sosial Wajib/ <i>Public Administration and Defence; Compulsory Social Security</i>	1 843 546,7
P	Jasa Pendidikan/ <i>Education</i>	3 135 092,3
Q	Jasa Kesehatan dan Kegiatan Sosial/ <i>Human Health and Social Work Activities</i>	916 466,3
R,S,T,U	Jasa Lainnya/ <i>Other Services Activities</i>	819 577,9
<b>Produk Domestik Regional Bruto/<i>Gross Regional Domestic Product</i></b>		<b>22 498 164,6</b>

Lanjutan Tabel/Continued Table 8.1

Lapangan Usaha/Industry		2019*
	(1)	(5)
A	Pertanian, Kehutanan, dan Perikanan/ <i>Agriculture, Forestry, and Fishing</i>	549 722,7
B	Pertambangan dan Penggalian/ <i>Mining and Quarrying</i>	22 960,8
C	Industri Pengolahan/ <i>Manufacturing</i>	392 930,5
D	Pengadaan Listrik dan Gas/ <i>Electricity and Gas</i>	31 226,3
E	Pengadaan Air; Pengelolaan Sampah, Limbah, dan Daur Ulang/ <i>Water Supply; Sewerage, Waste Management, and Remediation Activities</i>	26 675,7
F	Konstruksi/ <i>Construction</i>	3 933 259,0
G	Perdagangan Besar dan Eceran; Reparasi Mobil dan Sepeda Motor/ <i>Wholesale and Retail Trade; Repair of Motor Vehicles and Motorcycles</i>	3 647 917,0
H	Transportasi dan Pergudangan/ <i>Transportation and Storage</i>	2 302 477,2
I	Penyediaan Akomodasi dan Makan Minum/ <i>Accommodation and Food Service Activities</i>	543 701,1
J	Informasi dan Komunikasi/ <i>Information and Communication</i>	2 806 261,5
K	Jasa Keuangan dan Asuransi/ <i>Financial and Insurance Activities</i>	1 812 297,3
L	Real Estat/ <i>Real Estate Activities</i>	744 249,6
M,N	Jasa Perusahaan/ <i>Business Activities</i>	182 387,0
O	Administrasi Pemerintahan, Pertahanan, dan Jaminan Sosial Wajib/ <i>Public Administration and Defence; Compulsory Social Security</i>	2 073 108,5
P	Jasa Pendidikan/ <i>Education</i>	3 436 125,1
Q	Jasa Kesehatan dan Kegiatan Sosial/ <i>Human Health and Social Work Activities</i>	1 002 327,5
R,S,T,U	Jasa Lainnya/ <i>Other Services Activities</i>	903 773,9
<b>Produk Domestik Regional Bruto/Gross Regional Domestic Product</b>		<b>24 411 400,7</b>

Lanjutan Tabel/*Continued Table 8.1*

Lapangan Usaha/ <i>Industry</i>		2020**
(1)		(6)
A	Pertanian, Kehutanan, dan Perikanan/ <i>Agriculture, Forestry, and Fishing</i>	562 767,1
B	Pertambangan dan Penggalian/ <i>Mining and Quarrying</i>	23 364,2
C	Industri Pengolahan/ <i>Manufacturing</i>	379 711,2
D	Pengadaan Listrik dan Gas/ <i>Electricity and Gas</i>	33 901,9
E	Pengadaan Air; Pengelolaan Sampah, Limbah, dan Daur Ulang/ <i>Water Supply; Sewerage, Waste Management, and Remediation Activities</i>	28 219,6
F	Konstruksi/ <i>Construction</i>	3 533 626,9
G	Perdagangan Besar dan Eceran; Reparasi Mobil dan Sepeda Motor/ <i>Wholesale and Retail Trade; Repair of Motor Vehicles and Motorcycles</i>	3 560 018,3
H	Transportasi dan Pergudangan/ <i>Transportation and Storage</i>	1 783 430,3
I	Penyediaan Akomodasi dan Makan Minum/ <i>Accommodation and Food Service Activities</i>	394 323,0
J	Informasi dan Komunikasi/ <i>Information and Communication</i>	3 189 787,5
K	Jasa Keuangan dan Asuransi/ <i>Financial and Insurance Activities</i>	1 932 398,7
L	Real Estat/ <i>Real Estate Activities</i>	733 414,7
M,N	Jasa Perusahaan/ <i>Business Activities</i>	103 903,9
O	Administrasi Pemerintahan, Pertahanan, dan Jaminan Sosial Wajib/ <i>Public Administration and Defence; Compulsory Social Security</i>	2 153 629,5
P	Jasa Pendidikan/ <i>Education</i>	3 596 890,2
Q	Jasa Kesehatan dan Kegiatan Sosial/ <i>Human Health and Social Work Activities</i>	1 104 779,6
R,S,T,U	Jasa Lainnya/ <i>Other Services Activities</i>	797 516,9
<b>Produk Domestik Regional Bruto/<i>Gross Regional Domestic Product</i></b>		<b>23 911 683,5</b>

Catatan/*Note*: \* Angka Sementara/*Preliminary Figures*

\*\* Angka Sangat Sementara/*Very Preliminary Figures*

Sumber/*Source*: Badan Pusat Statistik Kota Kupang/ *BPS – Statistics of Kupang Municipality*

**Tabel**  
**Table** 8.2

**Produk Domestik Regional Bruto Atas Dasar Harga Konstan 2010 Menurut Lapangan Usaha Kota Kupang (juta rupiah), 2016–2020**  
**Gross Regional Domestic Product at 2010 Constant Market Prices by Industry Kupang Municipality (million rupiahs), 2016–2020**

Lapangan Usaha/Industry		2016
(1)		(2)
A	Pertanian, Kehutanan, dan Perikanan/ <i>Agriculture, Forestry, and Fishing</i>	308 259,7
B	Pertambangan dan Penggalian/ <i>Mining and Quarrying</i>	14 475,7
C	Industri Pengolahan/ <i>Manufacturing</i>	212 463,8
D	Pengadaan Listrik dan Gas/ <i>Electricity and Gas</i>	19 679,0
E	Pengadaan Air; Pengelolaan Sampah, Limbah, dan Daur Ulang/ <i>Water Supply; Sewerage, Waste Management, and Remediation Activities</i>	20 439,5
F	Konstruksi/ <i>Construction</i>	2 223 612,9
G	Perdagangan Besar dan Eceran; Reparasi Mobil dan Sepeda Motor/ <i>Wholesale and Retail Trade; Repair of Motor Vehicles and Motorcycles</i>	2 116 941,9
H	Transportasi dan Pergudangan/ <i>Transportation and Storage</i>	1 058 699,2
I	Penyediaan Akomodasi dan Makan Minum/ <i>Accommodation and Food Service Activities</i>	243 926,3
J	Informasi dan Komunikasi/ <i>Information and Communication</i>	2 021 740,7
K	Jasa Keuangan dan Asuransi/ <i>Financial and Insurance Activities</i>	963 907,6
L	Real Estat/ <i>Real Estate Activities</i>	452 584,3
M,N	Jasa Perusahaan/ <i>Business Activities</i>	91 711,8
O	Administrasi Pemerintahan, Pertahanan, dan Jaminan Sosial Wajib/ <i>Public Administration and Defence; Compulsory Social Security</i>	1 133 431,4
P	Jasa Pendidikan/ <i>Education</i>	1 888 521,0
Q	Jasa Kesehatan dan Kegiatan Sosial/ <i>Human Health and Social Work Activities</i>	549 241,3
R,S,T,U	Jasa Lainnya/ <i>Other Services Activities</i>	506 458,4
<b>Produk Domestik Regional Bruto/Gross Regional Domestic Product</b>		<b>13 826 094,4</b>

Lanjutan Tabel/*Continued Table* 8.2

<b>Lapangan Usaha/Industry</b>		<b>2017</b>
<b>(1)</b>		<b>(3)</b>
A	Pertanian, Kehutanan, dan Perikanan/ <i>Agriculture, Forestry, and Fishing</i>	321 908,2
B	Pertambangan dan Penggalian/ <i>Mining and Quarrying</i>	15 033,2
C	Industri Pengolahan/ <i>Manufacturing</i>	228 925,4
D	Pengadaan Listrik dan Gas/ <i>Electricity and Gas</i>	19 720,5
E	Pengadaan Air; Pengelolaan Sampah, Limbah, dan Daur Ulang/ <i>Water Supply; Sewerage, Waste Management, and Remediation Activities</i>	20 567,2
F	Konstruksi/ <i>Construction</i>	2 379 795,6
G	Perdagangan Besar dan Eceran; Reparasi Mobil dan Sepeda Motor/ <i>Wholesale and Retail Trade; Repair of Motor Vehicles and Motorcycles</i>	2 246 605,2
H	Transportasi dan Pergudangan/ <i>Transportation and Storage</i>	1 187 968,1
I	Penyediaan Akomodasi dan Makan Minum/ <i>Accommodation and Food Service Activities</i>	283 934,5
J	Informasi dan Komunikasi/ <i>Information and Communication</i>	2 149 494,3
K	Jasa Keuangan dan Asuransi/ <i>Financial and Insurance Activities</i>	1 020 891,2
L	Real Estat/ <i>Real Estate Activities</i>	475 292,7
M,N	Jasa Perusahaan/ <i>Business Activities</i>	94 806,8
O	Administrasi Pemerintahan, Pertahanan, dan Jaminan Sosial Wajib/ <i>Public Administration and Defence; Compulsory Social Security</i>	1 170 877,5
P	Jasa Pendidikan/ <i>Education</i>	2 019 266,7
Q	Jasa Kesehatan dan Kegiatan Sosial/ <i>Human Health and Social Work Activities</i>	590 804,9
R,S,T,U	Jasa Lainnya/ <i>Other Services Activities</i>	544 242,3
<b>Produk Domestik Regional Bruto/Gross Regional Domestic Product</b>		<b>14 770 134,3</b>

Lanjutan Tabel/*Continued Table 8.2*

<b>Lapangan Usaha/Industry</b>		<b>2018</b>
<b>(1)</b>		<b>(4)</b>
A	Pertanian, Kehutanan, dan Perikanan/ <i>Agriculture, Forestry, and Fishing</i>	341 566,7
B	Pertambangan dan Penggalian/ <i>Mining and Quarrying</i>	15 302,9
C	Industri Pengolahan/ <i>Manufacturing</i>	246 873,1
D	Pengadaan Listrik dan Gas/ <i>Electricity and Gas</i>	21 365,7
E	Pengadaan Air; Pengelolaan Sampah, Limbah, dan Daur Ulang/ <i>Water Supply; Sewerage, Waste Management, and Remediation Activities</i>	20 908,2
F	Konstruksi/ <i>Construction</i>	2 531 040,6
G	Perdagangan Besar dan Eceran; Reparasi Mobil dan Sepeda Motor/ <i>Wholesale and Retail Trade; Repair of Motor Vehicles and Motorcycles</i>	2 430 541,1
H	Transportasi dan Pergudangan/ <i>Transportation and Storage</i>	1 309 034,4
I	Penyediaan Akomodasi dan Makan Minum/ <i>Accommodation and Food Service Activities</i>	324 521,4
J	Informasi dan Komunikasi/ <i>Information and Communication</i>	2 290 545,9
K	Jasa Keuangan dan Asuransi/ <i>Financial and Insurance Activities</i>	1 062 240,5
L	Real Estat/ <i>Real Estate Activities</i>	498 315,6
M,N	Jasa Perusahaan/ <i>Business Activities</i>	96 554,6
O	Administrasi Pemerintahan, Pertahanan, dan Jaminan Sosial Wajib/ <i>Public Administration and Defence; Compulsory Social Security</i>	1 268 770,4
P	Jasa Pendidikan/ <i>Education</i>	2 060 933,8
Q	Jasa Kesehatan dan Kegiatan Sosial/ <i>Human Health and Social Work Activities</i>	642 698,9
R,S,T,U	Jasa Lainnya/ <i>Other Services Activities</i>	582 471,6
<b>Produk Domestik Regional Bruto/Gross Regional Domestic Product</b>		<b>15 743 685,4</b>

Lanjutan Tabel/*Continued Table* 8.2

<b>Lapangan Usaha/Industry</b>		<b>2019*</b>
	(1)	(5)
A	Pertanian, Kehutanan, dan Perikanan/ <i>Agriculture, Forestry, and Fishing</i>	352 436,9
B	Pertambangan dan Penggalian/ <i>Mining and Quarrying</i>	15 855,0
C	Industri Pengolahan/ <i>Manufacturing</i>	274 608,9
D	Pengadaan Listrik dan Gas/ <i>Electricity and Gas</i>	21 499,5
E	Pengadaan Air; Pengelolaan Sampah, Limbah, dan Daur Ulang/ <i>Water Supply; Sewerage, Waste Management, and Remediation Activities</i>	22 004,3
F	Konstruksi/ <i>Construction</i>	2 620 744,6
G	Perdagangan Besar dan Eceran; Reparasi Mobil dan Sepeda Motor/ <i>Wholesale and Retail Trade; Repair of Motor Vehicles and Motorcycles</i>	2 632 200,2
H	Transportasi dan Pergudangan/ <i>Transportation and Storage</i>	1 358 013,8
I	Penyediaan Akomodasi dan Makan Minum/ <i>Accommodation and Food Service Activities</i>	349 862,4
J	Informasi dan Komunikasi/ <i>Information and Communication</i>	2 466 096,8
K	Jasa Keuangan dan Asuransi/ <i>Financial and Insurance Activities</i>	1 096 029,3
L	Real Estat/ <i>Real Estate Activities</i>	495 480,7
M,N	Jasa Perusahaan/ <i>Business Activities</i>	101 492,4
O	Administrasi Pemerintahan, Pertahanan, dan Jaminan Sosial Wajib/ <i>Public Administration and Defence; Compulsory Social Security</i>	1 385 994,3
P	Jasa Pendidikan/ <i>Education</i>	2 178 269,7
Q	Jasa Kesehatan dan Kegiatan Sosial/ <i>Human Health and Social Work Activities</i>	694 001,1
R,S,T,U	Jasa Lainnya/ <i>Other Services Activities</i>	629 030,3
<b>Produk Domestik Regional Bruto/Gross Regional Domestic Product</b>		<b>16 693 620,2</b>



Lanjutan Tabel/Continued Table 8.2

Lapangan Usaha/Industry		2020**
	(1)	(6)
A	Pertanian, Kehutanan, dan Perikanan/ <i>Agriculture, Forestry, and Fishing</i>	356 375,9
B	Pertambangan dan Penggalian/ <i>Mining and Quarrying</i>	15 995,2
C	Industri Pengolahan/ <i>Manufacturing</i>	255 380,4
D	Pengadaan Listrik dan Gas/ <i>Electricity and Gas</i>	23 272,0
E	Pengadaan Air; Pengelolaan Sampah, Limbah, dan Daur Ulang/ <i>Water Supply; Sewerage, Waste Management, and Remediation Activities</i>	23 202,5
F	Konstruksi/ <i>Construction</i>	2 356 734,3
G	Perdagangan Besar dan Eceran; Reparasi Mobil dan Sepeda Motor/ <i>Wholesale and Retail Trade; Repair of Motor Vehicles and Motorcycles</i>	2 493 219,4
H	Transportasi dan Pergudangan/ <i>Transportation and Storage</i>	1 105 672,0
I	Penyediaan Akomodasi dan Makan Minum/ <i>Accommodation and Food Service Activities</i>	251 490,3
J	Informasi dan Komunikasi/ <i>Information and Communication</i>	2 804 340,0
K	Jasa Keuangan dan Asuransi/ <i>Financial and Insurance Activities</i>	1 177 842,3
L	Real Estat/ <i>Real Estate Activities</i>	490 499,8
M,N	Jasa Perusahaan/ <i>Business Activities</i>	56 423,5
O	Administrasi Pemerintahan, Pertahanan, dan Jaminan Sosial Wajib/ <i>Public Administration and Defence; Compulsory Social Security</i>	1 443 967,2
P	Jasa Pendidikan/ <i>Education</i>	2 220 474,4
Q	Jasa Kesehatan dan Kegiatan Sosial/ <i>Human Health and Social Work Activities</i>	726 675,9
R,S,T,U	Jasa Lainnya/ <i>Other Services Activities</i>	549 461,2
<b>Produk Domestik Regional Bruto/Gross Regional Domestic Product</b>		<b>16 351 026,2</b>

Catatan/Note: \* Angka Sementara/*Preliminary Figures*

\*\* Angka Sangat Sementara/*Very Preliminary Figures*

Sumber/Source: Badan Pusat Statistik Kota Kupang/ *BPS – Statistics of Kupang Municipality*

**Tabel**  
**Table** 8.3

**Distribusi Persentase Produk Domestik Regional Bruto Atas Dasar Harga Berlaku Menurut Lapangan Usaha Kota Kupang, 2016–2020**  
**Percentage Distribution of Gross Regional Domestic Product at Current Market Prices by Industry Kupang Municipality, 2016–2020**

Lapangan Usaha/Industry		2016
(1)		(2)
A	Pertanian, Kehutanan, dan Perikanan/ <i>Agriculture, Forestry, and Fishing</i>	2,29
B	Pertambangan dan Penggalian/ <i>Mining and Quarrying</i>	0,11
C	Industri Pengolahan/ <i>Manufacturing</i>	1,47
D	Pengadaan Listrik dan Gas/ <i>Electricity and Gas</i>	0,13
E	Pengadaan Air; Pengelolaan Sampah, Limbah, dan Daur Ulang/ <i>Water Supply; Sewerage, Waste Management, and Remediation Activities</i>	0,13
F	Konstruksi/ <i>Construction</i>	16,88
G	Perdagangan Besar dan Eceran; Reparasi Mobil dan Sepeda Motor/ <i>Wholesale and Retail Trade; Repair of Motor Vehicles and Motorcycles</i>	14,65
H	Transportasi dan Pergudangan/ <i>Transportation and Storage</i>	8,80
I	Penyediaan Akomodasi dan Makan Minum/ <i>Accommodation and Food Service Activities</i>	1,96
J	Informasi dan Komunikasi/ <i>Information and Communication</i>	12,04
K	Jasa Keuangan dan Asuransi/ <i>Financial and Insurance Activities</i>	7,45
L	Real Estat/ <i>Real Estate Activities</i>	3,56
M,N	Jasa Perusahaan/ <i>Business Activities</i>	0,78
O	Administrasi Pemerintahan, Pertahanan, dan Jaminan Sosial Wajib/ <i>Public Administration and Defence; Compulsory Social Security</i>	8,08
P	Jasa Pendidikan/ <i>Education</i>	14,05
Q	Jasa Kesehatan dan Kegiatan Sosial/ <i>Human Health and Social Work Activities</i>	4,40
R,S,T,U	Jasa Lainnya/ <i>Other Services Activities</i>	3,62
<b>Produk Domestik Regional Bruto/Gross Regional Domestic Product</b>		<b>100</b>

Lanjutan Tabel/Continued Table 8.3

Lapangan Usaha/Industry		2017
(1)		(3)
A	Pertanian, Kehutanan, dan Perikanan/ <i>Agriculture, Forestry, and Fishing</i>	2,26
B	Pertambangan dan Penggalian/ <i>Mining and Quarrying</i>	0,10
C	Industri Pengolahan/ <i>Manufacturing</i>	1,52
D	Pengadaan Listrik dan Gas/ <i>Electricity and Gas</i>	0,13
E	Pengadaan Air; Pengelolaan Sampah, Limbah, dan Daur Ulang/ <i>Water Supply; Sewerage, Waste Management, and Remediation Activities</i>	0,12
F	Konstruksi/ <i>Construction</i>	16,73
G	Perdagangan Besar dan Eceran; Reparasi Mobil dan Sepeda Motor/ <i>Wholesale and Retail Trade; Repair of Motor Vehicles and Motorcycles</i>	14,45
H	Transportasi dan Pergudangan/ <i>Transportation and Storage</i>	9,09
I	Penyediaan Akomodasi dan Makan Minum/ <i>Accommodation and Food Service Activities</i>	2,13
J	Informasi dan Komunikasi/ <i>Information and Communication</i>	11,69
K	Jasa Keuangan dan Asuransi/ <i>Financial and Insurance Activities</i>	7,56
L	Real Estat/ <i>Real Estate Activities</i>	3,43
M,N	Jasa Perusahaan/ <i>Business Activities</i>	0,80
O	Administrasi Pemerintahan, Pertahanan, dan Jaminan Sosial Wajib/ <i>Public Administration and Defence; Compulsory Social Security</i>	7,98
P	Jasa Pendidikan/ <i>Education</i>	14,33
Q	Jasa Kesehatan dan Kegiatan Sosial/ <i>Human Health and Social Work Activities</i>	4,01
R,S,T,U	Jasa Lainnya/ <i>Other Services Activities</i>	3,66
<b>Produk Domestik Regional Bruto/Gross Regional Domestic Product</b>		<b>100</b>

Lanjutan Tabel/*Continued Table 8.3*

<b>Lapangan Usaha/Industry</b>		<b>2018</b>
<b>(1)</b>		<b>(4)</b>
A	Pertanian, Kehutanan, dan Perikanan/ <i>Agriculture, Forestry, and Fishing</i>	2,30
B	Pertambangan dan Penggalian/ <i>Mining and Quarrying</i>	0,10
C	Industri Pengolahan/ <i>Manufacturing</i>	1,54
D	Pengadaan Listrik dan Gas/ <i>Electricity and Gas</i>	0,14
E	Pengadaan Air; Pengelolaan Sampah, Limbah, dan Daur Ulang/ <i>Water Supply; Sewerage, Waste Management, and Remediation Activities</i>	0,11
F	Konstruksi/ <i>Construction</i>	16,58
G	Perdagangan Besar dan Eceran; Reparasi Mobil dan Sepeda Motor/ <i>Wholesale and Retail Trade; Repair of Motor Vehicles and Motorcycles</i>	14,54
H	Transportasi dan Pergudangan/ <i>Transportation and Storage</i>	9,46
I	Penyediaan Akomodasi dan Makan Minum/ <i>Accommodation and Food Service Activities</i>	2,24
J	Informasi dan Komunikasi/ <i>Information and Communication</i>	11,47
K	Jasa Keuangan dan Asuransi/ <i>Financial and Insurance Activities</i>	7,59
L	Real Estat/ <i>Real Estate Activities</i>	3,32
M,N	Jasa Perusahaan/ <i>Business Activities</i>	0,77
O	Administrasi Pemerintahan, Pertahanan, dan Jaminan Sosial Wajib/ <i>Public Administration and Defence; Compulsory Social Security</i>	8,19
P	Jasa Pendidikan/ <i>Education</i>	13,93
Q	Jasa Kesehatan dan Kegiatan Sosial/ <i>Human Health and Social Work Activities</i>	4,07
R,S,T,U	Jasa Lainnya/ <i>Other Services Activities</i>	3,64
<b>Produk Domestik Regional Bruto/Gross Regional Domestic Product</b>		<b>100</b>

Lanjutan Tabel/*Continued Table 8.3*

<b>Lapangan Usaha/Industry</b>		<b>2019*</b>
<b>(1)</b>		<b>(5)</b>
A	Pertanian, Kehutanan, dan Perikanan/ <i>Agriculture, Forestry, and Fishing</i>	2,25
B	Pertambangan dan Penggalian/ <i>Mining and Quarrying</i>	0,09
C	Industri Pengolahan/ <i>Manufacturing</i>	1,61
D	Pengadaan Listrik dan Gas/ <i>Electricity and Gas</i>	0,13
E	Pengadaan Air; Pengelolaan Sampah, Limbah, dan Daur Ulang/ <i>Water Supply; Sewerage, Waste Management, and Remediation Activities</i>	0,11
F	Konstruksi/ <i>Construction</i>	16,11
G	Perdagangan Besar dan Eceran; Reparasi Mobil dan Sepeda Motor/ <i>Wholesale and Retail Trade; Repair of Motor Vehicles and Motorcycles</i>	14,94
H	Transportasi dan Pergudangan/ <i>Transportation and Storage</i>	9,43
I	Penyediaan Akomodasi dan Makan Minum/ <i>Accommodation and Food Service Activities</i>	2,23
J	Informasi dan Komunikasi/ <i>Information and Communication</i>	11,50
K	Jasa Keuangan dan Asuransi/ <i>Financial and Insurance Activities</i>	7,42
L	Real Estat/ <i>Real Estate Activities</i>	3,05
M,N	Jasa Perusahaan/ <i>Business Activities</i>	0,75
O	Administrasi Pemerintahan, Pertahanan, dan Jaminan Sosial Wajib/ <i>Public Administration and Defence; Compulsory Social Security</i>	8,49
P	Jasa Pendidikan/ <i>Education</i>	14,08
Q	Jasa Kesehatan dan Kegiatan Sosial/ <i>Human Health and Social Work Activities</i>	4,11
R,S,T,U	Jasa Lainnya/ <i>Other Services Activities</i>	3,70
<b>Produk Domestik Regional Bruto/Gross Regional Domestic Product</b>		<b>100</b>

Lanjutan Tabel/*Continued Table* 8.3

Lapangan Usaha/ <i>Industry</i>		2020**
(1)		(6)
A	Pertanian, Kehutanan, dan Perikanan/ <i>Agriculture, Forestry, and Fishing</i>	2,35
B	Pertambangan dan Penggalian/ <i>Mining and Quarrying</i>	0,10
C	Industri Pengolahan/ <i>Manufacturing</i>	1,59
D	Pengadaan Listrik dan Gas/ <i>Electricity and Gas</i>	0,14
E	Pengadaan Air; Pengelolaan Sampah, Limbah, dan Daur Ulang/ <i>Water Supply; Sewerage, Waste Management, and Remediation Activities</i>	0,12
F	Konstruksi/ <i>Construction</i>	14,78
G	Perdagangan Besar dan Eceran; Reparasi Mobil dan Sepeda Motor/ <i>Wholesale and Retail Trade; Repair of Motor Vehicles and Motorcycles</i>	14,89
H	Transportasi dan Pergudangan/ <i>Transportation and Storage</i>	7,46
I	Penyediaan Akomodasi dan Makan Minum/ <i>Accommodation and Food Service Activities</i>	1,65
J	Informasi dan Komunikasi/ <i>Information and Communication</i>	13,34
K	Jasa Keuangan dan Asuransi/ <i>Financial and Insurance Activities</i>	8,08
L	Real Estat/ <i>Real Estate Activities</i>	3,07
M,N	Jasa Perusahaan/ <i>Business Activities</i>	0,43
O	Administrasi Pemerintahan, Pertahanan, dan Jaminan Sosial Wajib/ <i>Public Administration and Defence; Compulsory Social Security</i>	9,01
P	Jasa Pendidikan/ <i>Education</i>	15,04
Q	Jasa Kesehatan dan Kegiatan Sosial/ <i>Human Health and Social Work Activities</i>	4,62
R,S,T,U	Jasa Lainnya/ <i>Other Services Activities</i>	3,34
<b>Produk Domestik Regional Bruto/<i>Gross Regional Domestic Product</i></b>		<b>100</b>

Catatan/*Note*: \* Angka Sementara/*Preliminary Figures*

\*\* Angka Sangat Sementara/*Very Preliminary Figures*

Sumber/*Source*: Badan Pusat Statistik Kota Kupang/ *BPS – Statistics of Kupang Municipality*

**Tabel**  
**Table** 8.4

**Laju Pertumbuhan Produk Domestik Regional Bruto Atas Dasar Harga Konstan 2010 Menurut Lapangan Usaha Kota Kupang (persen), 2017–2020**  
**Growth Rate of Gross Regional Domestic Product at 2010 Constant Market Prices by Industry Kupang Municipality (percent), 2017–2020**

Lapangan Usaha/Industry		2017
(1)		(2)
A	Pertanian, Kehutanan, dan Perikanan/ <i>Agriculture, Forestry, and Fishing</i>	4,43
B	Pertambangan dan Penggalian/ <i>Mining and Quarrying</i>	3,85
C	Industri Pengolahan/ <i>Manufacturing</i>	7,75
D	Pengadaan Listrik dan Gas/ <i>Electricity and Gas</i>	0,21
E	Pengadaan Air; Pengelolaan Sampah, Limbah, dan Daur Ulang/ <i>Water Supply; Sewerage, Waste Management, and Remediation Activities</i>	0,62
F	Konstruksi/ <i>Construction</i>	7,02
G	Perdagangan Besar dan Eceran; Reparasi Mobil dan Sepeda Motor/ <i>Wholesale and Retail Trade; Repair of Motor Vehicles and Motorcycles</i>	6,13
H	Transportasi dan Pergudangan/ <i>Transportation and Storage</i>	12,21
I	Penyediaan Akomodasi dan Makan Minum/ <i>Accommodation and Food Service Activities</i>	16,40
J	Informasi dan Komunikasi/ <i>Information and Communication</i>	6,32
K	Jasa Keuangan dan Asuransi/ <i>Financial and Insurance Activities</i>	5,91
L	Real Estat/ <i>Real Estate Activities</i>	5,02
M,N	Jasa Perusahaan/ <i>Business Activities</i>	3,37
O	Administrasi Pemerintahan, Pertahanan, dan Jaminan Sosial Wajib/ <i>Public Administration and Defence; Compulsory Social Security</i>	3,30
P	Jasa Pendidikan/ <i>Education</i>	6,92
Q	Jasa Kesehatan dan Kegiatan Sosial/ <i>Human Health and Social Work Activities</i>	7,57
R,S,T,U	Jasa Lainnya/ <i>Other Services Activities</i>	7,46
<b>Produk Domestik Regional Bruto/Gross Regional Domestic Product</b>		<b>6,83</b>

Lanjutan Tabel/*Continued Table 8.4*

<b>Lapangan Usaha/Industry</b>		<b>2018</b>
	<b>(1)</b>	<b>(3)</b>
A	Pertanian, Kehutanan, dan Perikanan/ <i>Agriculture, Forestry, and Fishing</i>	6,11
B	Pertambangan dan Penggalian/ <i>Mining and Quarrying</i>	1,79
C	Industri Pengolahan/ <i>Manufacturing</i>	7,84
D	Pengadaan Listrik dan Gas/ <i>Electricity and Gas</i>	8,34
E	Pengadaan Air; Pengelolaan Sampah, Limbah, dan Daur Ulang/ <i>Water Supply; Sewerage, Waste Management, and Remediation Activities</i>	1,66
F	Konstruksi/ <i>Construction</i>	6,36
G	Perdagangan Besar dan Eceran; Reparasi Mobil dan Sepeda Motor/ <i>Wholesale and Retail Trade; Repair of Motor Vehicles and Motorcycles</i>	8,19
H	Transportasi dan Pergudangan/ <i>Transportation and Storage</i>	10,19
I	Penyediaan Akomodasi dan Makan Minum/ <i>Accommodation and Food Service Activities</i>	14,29
J	Informasi dan Komunikasi/ <i>Information and Communication</i>	6,56
K	Jasa Keuangan dan Asuransi/ <i>Financial and Insurance Activities</i>	4,05
L	Real Estat/ <i>Real Estate Activities</i>	4,84
M,N	Jasa Perusahaan/ <i>Business Activities</i>	1,84
O	Administrasi Pemerintahan, Pertahanan, dan Jaminan Sosial Wajib/ <i>Public Administration and Defence; Compulsory Social Security</i>	8,36
P	Jasa Pendidikan/ <i>Education</i>	2,06
Q	Jasa Kesehatan dan Kegiatan Sosial/ <i>Human Health and Social Work Activities</i>	8,78
R,S,T,U	Jasa Lainnya/ <i>Other Services Activities</i>	7,02
<b>Produk Domestik Regional Bruto/Gross Regional Domestic Product</b>		<b>6,59</b>



Lanjutan Tabel/*Continued Table 8.4*

<b>Lapangan Usaha/Industry</b>		<b>2019*</b>
<b>(1)</b>		<b>(4)</b>
A	Pertanian, Kehutanan, dan Perikanan/ <i>Agriculture, Forestry, and Fishing</i>	3,18
B	Pertambangan dan Penggalian/ <i>Mining and Quarrying</i>	3,61
C	Industri Pengolahan/ <i>Manufacturing</i>	11,23
D	Pengadaan Listrik dan Gas/ <i>Electricity and Gas</i>	0,63
E	Pengadaan Air; Pengelolaan Sampah, Limbah, dan Daur Ulang/ <i>Water Supply; Sewerage, Waste Management, and Remediation Activities</i>	5,24
F	Konstruksi/ <i>Construction</i>	3,54
G	Perdagangan Besar dan Eceran; Reparasi Mobil dan Sepeda Motor/ <i>Wholesale and Retail Trade; Repair of Motor Vehicles and Motorcycles</i>	8,30
H	Transportasi dan Pergudangan/ <i>Transportation and Storage</i>	3,74
I	Penyediaan Akomodasi dan Makan Minum/ <i>Accommodation and Food Service Activities</i>	7,81
J	Informasi dan Komunikasi/ <i>Information and Communication</i>	7,66
K	Jasa Keuangan dan Asuransi/ <i>Financial and Insurance Activities</i>	3,18
L	Real Estat/ <i>Real Estate Activities</i>	-0,57
M,N	Jasa Perusahaan/ <i>Business Activities</i>	5,11
O	Administrasi Pemerintahan, Pertahanan, dan Jaminan Sosial Wajib/ <i>Public Administration and Defence; Compulsory Social Security</i>	9,24
P	Jasa Pendidikan/ <i>Education</i>	5,69
Q	Jasa Kesehatan dan Kegiatan Sosial/ <i>Human Health and Social Work Activities</i>	7,98
R,S,T,U	Jasa Lainnya/ <i>Other Services Activities</i>	7,99
<b>Produk Domestik Regional Bruto/<i>Gross Regional Domestic Product</i></b>		<b>6,03</b>

Lanjutan Tabel/*Continued Table* 8.4

<b>Lapangan Usaha/Industry</b>		<b>2020**</b>
	<b>(1)</b>	<b>(5)</b>
A	Pertanian, Kehutanan, dan Perikanan/ <i>Agriculture, Forestry, and Fishing</i>	1,12
B	Pertambangan dan Penggalian/ <i>Mining and Quarrying</i>	0,88
C	Industri Pengolahan/ <i>Manufacturing</i>	-7,00
D	Pengadaan Listrik dan Gas/ <i>Electricity and Gas</i>	8,24
E	Pengadaan Air; Pengelolaan Sampah, Limbah, dan Daur Ulang/ <i>Water Supply; Sewerage, Waste Management, and Remediation Activities</i>	5,45
F	Konstruksi/ <i>Construction</i>	-10,07
G	Perdagangan Besar dan Eceran; Reparasi Mobil dan Sepeda Motor/ <i>Wholesale and Retail Trade; Repair of Motor Vehicles and Motorcycles</i>	-5,28
H	Transportasi dan Pergudangan/ <i>Transportation and Storage</i>	-18,58
I	Penyediaan Akomodasi dan Makan Minum/ <i>Accommodation and Food Service Activities</i>	-28,12
J	Informasi dan Komunikasi/ <i>Information and Communication</i>	13,72
K	Jasa Keuangan dan Asuransi/ <i>Financial and Insurance Activities</i>	7,46
L	Real Estat/ <i>Real Estate Activities</i>	-1,01
M,N	Jasa Perusahaan/ <i>Business Activities</i>	-44,41
O	Administrasi Pemerintahan, Pertahanan, dan Jaminan Sosial Wajib/ <i>Public Administration and Defence; Compulsory Social Security</i>	4,18
P	Jasa Pendidikan/ <i>Education</i>	1,94
Q	Jasa Kesehatan dan Kegiatan Sosial/ <i>Human Health and Social Work Activities</i>	4,71
R,S,T,U	Jasa Lainnya/ <i>Other Services Activities</i>	-12,65
<b>Produk Domestik Regional Bruto/Gross Regional Domestic Product</b>		<b>-2,05</b>

Catatan/Note: \* Angka Sementara/*Preliminary Figures*

\*\* Angka Sangat Sementara/*Very Preliminary Figures*

Sumber/Source: Badan Pusat Statistik Kota Kupang/ *BPS – Statistics of Kupang Municipality*

**Tabel**  
**Table** 8.5

**Produk Domestik Regional Bruto Atas Dasar Harga Berlaku Menurut Pengeluaran Kota Kupang (juta rupiah), 2016–2019**  
**Gross Regional Domestic Product at Current Market Prices by Expenditure of Kupang Municipality (million rupiahs), 2016–2019**

Jenis Pengeluaran/Type of Expenditure		2016
(1)		(2)
1	Pengeluaran Konsumsi Rumah Tangga/ <i>Households Consumption Expenditure</i>	13 815 369,18
2	Pengeluaran Konsumsi LNPRT/ <i>NPISHs Consumption Expenditure</i>	750 897,30
3	Pengeluaran Konsumsi Pemerintah/ <i>Government Consumption Expenditure</i>	4 419 276,00
4	Pembentukan Modal Tetap Bruto/ <i>Gross Fixed Capital Formation</i>	12 764 293,02
5	Perubahan Inventori/ <i>Changes in Inventories</i>	50 764,90
6	Net Ekspor Barang dan Jasa / <i>Net Exports of Goods and Services</i>	-13 037 165,28
<b>Produk Domestik Regional Bruto/Gross Regional Domestic Product</b>		<b>18 763 435,12</b>

Lanjutan Tabel/*Continued Table* 8.5

<b>Jenis Pengeluaran/Type of Expenditure</b>		<b>2017</b>
<b>(1)</b>		<b>(3)</b>
1	Pengeluaran Konsumsi Rumah Tangga/ <i>Households Consumption Expenditure</i>	14 941 885,25
2	Pengeluaran Konsumsi LNPRT/ <i>NPISHs Consumption Expenditure</i>	834 832,33
3	Pengeluaran Konsumsi Pemerintah/ <i>Government Consumption Expenditure</i>	4 941 094,71
4	Pembentukan Modal Tetap Bruto/ <i>Gross Fixed Capital Formation</i>	15 178 229,72
5	Perubahan Inventori/ <i>Changes in Inventories</i>	63 702,26
6	Net Ekspor Barang dan Jasa / <i>Net Exports of Goods and Services</i>	-15 388 570,04
<b>Produk Domestik Regional Bruto/Gross Regional Domestic Product</b>		<b>20 571 174,23</b>

Lanjutan Tabel/*Continued Table 8.5*

<b>Jenis Pengeluaran/Type of Expenditure</b>		<b>2018*</b>
<b>(1)</b>		<b>(4)</b>
1	Pengeluaran Konsumsi Rumah Tangga/ <i>Households Consumption Expenditure</i>	16 202 051,06
2	Pengeluaran Konsumsi LNPRT/ <i>NPISHs Consumption Expenditure</i>	929 242,21
3	Pengeluaran Konsumsi Pemerintah/ <i>Government Consumption Expenditure</i>	5 560 983,19
4	Pembentukan Modal Tetap Bruto/ <i>Gross Fixed Capital Formation</i>	16 046 331,48
5	Perubahan Inventori/ <i>Changes in Inventories</i>	106 051,68
6	Net Ekspor Barang dan Jasa / <i>Net Exports of Goods and Services</i>	-16 286 491,99
<b>Produk Domestik Regional Bruto/Gross Regional Domestic Product</b>		<b>22 558 167,62</b>

Lanjutan Tabel/*Continued Table* 8.5

<b>Jenis Pengeluaran/<i>Type of Expenditure</i></b>		<b>2019**</b>
	<b>(1)</b>	<b>(5)</b>
1	Pengeluaran Konsumsi Rumah Tangga/ <i>Households Consumption Expenditure</i>	17 480 182,38
2	Pengeluaran Konsumsi LNPRT/ <i>NPISHs Consumption Expenditure</i>	975 532,76
3	Pengeluaran Konsumsi Pemerintah/ <i>Government Consumption Expenditure</i>	5 758 347,14
4	Pembentukan Modal Tetap Bruto/ <i>Gross Fixed Capital Formation</i>	17 356 318,03
5	Perubahan Inventori/ <i>Changes in Inventories</i>	137 354,70
6	Net Ekspor Barang dan Jasa / <i>Net Exports of Goods and Services</i>	-17 148 357,32
<b>Produk Domestik Regional Bruto/<i>Gross Regional Domestic Product</i></b>		<b>24 559 377,69</b>

Catatan/*Note*: \* Angka Sementara/*Preliminary Figures*

\*\* Angka Sangat Sementara/*Very Preliminary Figures*

Data belum direkonsiliasi/ *Data has not been reconciled*

Sumber/*Source*: Badan Pusat Statistik Kota Kupang/ *BPS – Statistics of Kupang Municipality*

**Tabel**  
**Table** 8.6

**Produk Domestik Regional Bruto Atas Dasar Harga Konstan Menurut Pengeluaran Kota Kupang (juta rupiah), 2016–2019**  
**Gross Regional Domestic Product at Constant Prices by Expenditure of Kupang Municipality (million rupiahs), 2016–2019**

<b>Jenis Pengeluaran/Type of Expenditure</b>		<b>2016</b>
	<b>(1)</b>	<b>(2)</b>
1	Pengeluaran Konsumsi Rumah Tangga/ <i>Households Consumption Expenditure</i>	10 213 360,06
2	Pengeluaran Konsumsi LNPR/ <i>NPISHs Consumption Expenditure</i>	569 130,39
3	Pengeluaran Konsumsi Pemerintah/ <i>Government Consumption Expenditure</i>	2 926 800,43
4	Pembentukan Modal Tetap Bruto/ <i>Gross Fixed Capital Formation</i>	8 980 795,21
5	Perubahan Inventori/ <i>Changes in Inventories</i>	29 701,80
6	Net Ekspor Barang dan Jasa/ <i>Net Exports of Goods and Services</i>	-8 893 693,52
<b>Produk Domestik Regional Bruto/Gross Regional Domestic Product</b>		<b>13 826 094,37</b>

Lanjutan Tabel/*Continued Table* 8.6

<b>Jenis Pengeluaran/Type of Expenditure</b>		<b>2017</b>
	<b>(1)</b>	<b>(3)</b>
1	Pengeluaran Konsumsi Rumah Tangga/ <i>Households Consumption Expenditure</i>	10 722 657,68
2	Pengeluaran Konsumsi LNPRT/ <i>NPISHs Consumption Expenditure</i>	609 512,87
3	Pengeluaran Konsumsi Pemerintah/ <i>Government Consumption Expenditure</i>	3 116 321,79
4	Pembentukan Modal Tetap Bruto/ <i>Gross Fixed Capital Formation</i>	10 386 961,54
5	Perubahan Inventori/ <i>Changes in Inventories</i>	36 033,98
6	Net Ekspor Barang dan Jasa / <i>Net Exports of Goods and Services</i>	-10 101 353,57
<b>Produk Domestik Regional Bruto/Gross Regional Domestic Product</b>		<b>14 770 134,29</b>



Lanjutan Tabel/*Continued Table 8.6*

<b>Jenis Pengeluaran/Type of Expenditure</b>		<b>2018*</b>
	<b>(1)</b>	<b>(4)</b>
1	Pengeluaran Konsumsi Rumah Tangga/ <i>Households Consumption Expenditure</i>	11 373 822,40
2	Pengeluaran Konsumsi LNPRT/ <i>NPISHs Consumption Expenditure</i>	669 632,22
3	Pengeluaran Konsumsi Pemerintah/ <i>Government Consumption Expenditure</i>	3 294 656,91
4	Pembentukan Modal Tetap Bruto/ <i>Gross Fixed Capital Formation</i>	10 703 937,98
5	Perubahan Inventori/ <i>Changes in Inventories</i>	55 434,09
6	Net Ekspor Barang dan Jasa / <i>Net Exports of Goods and Services</i>	-10 325 219,19
<b>Produk Domestik Regional Bruto/Gross Regional Domestic Product</b>		<b>15 772 264,40</b>

Lanjutan Tabel/*Continued Table* 8.6

<b>Jenis Pengeluaran/Type of Expenditure</b>		<b>2019**</b>
	<b>(1)</b>	<b>(5)</b>
1	Pengeluaran Konsumsi Rumah Tangga/ <i>Households Consumption Expenditure</i>	11 967 697,81
2	Pengeluaran Konsumsi LNPRT/ <i>NPISHs Consumption Expenditure</i>	688 613,44
3	Pengeluaran Konsumsi Pemerintah/ <i>Government Consumption Expenditure</i>	3 366 942,22
4	Pembentukan Modal Tetap Bruto/ <i>Gross Fixed Capital Formation</i>	11 255 407,48
5	Perubahan Inventori/ <i>Changes in Inventories</i>	69 870,93
6	Net Ekspor Barang dan Jasa / <i>Net Exports of Goods and Services</i>	-10 584 644,13
<b>Produk Domestik Regional Bruto/Gross Regional Domestic Product</b>		<b>16 763 887,74</b>

Catatan/Note: \* Angka Sementara/*Preliminary Figures*  
 \*\* Angka Sangat Sementara/*Very Preliminary Figures*  
 Data belum direkonsiliasi/ *Data has not been reconciled*

Sumber/Source: Badan Pusat Statistik Kota Kupang/ *BPS – Statistics of Kupang Municipality*

**Tabel**  
**Table** 8.7

**Distribusi Persentase Produk Domestik Regional Bruto Atas Dasar Harga Berlaku Menurut Pengeluaran Kota Kupang (juta rupiah), 2016–2019**  
**Percentage Distribution of Gross Regional Domestic Product at Current Market Prices by Expenditure of Kupang Municipality (million rupiahs), 2016–2019**

<b>Jenis Pengeluaran/Type of Expenditure</b>		<b>2016</b>
<b>(1)</b>		<b>(2)</b>
1	Pengeluaran Konsumsi Rumah Tangga/ <i>Households Consumption Expenditure</i>	73,63
2	Pengeluaran Konsumsi LNPRT/ <i>NPISHs Consumption Expenditure</i>	4,00
3	Pengeluaran Konsumsi Pemerintah/ <i>Government Consumption Expenditure</i>	23,55
4	Pembentukan Modal Tetap Bruto/ <i>Gross Fixed Capital Formation</i>	68,03
5	Perubahan Inventori/ <i>Changes in Inventories</i>	0,27
6	Net Ekspor Barang dan Jasa / <i>Net Exports of Goods and Services</i>	-69,48
<b>Produk Domestik Regional Bruto/Gross Regional Domestic Product</b>		<b>100,00</b>

Lanjutan Tabel/*Continued Table 8.7*

<b>Jenis Pengeluaran/Type of Expenditure</b>		<b>2017</b>
<b>(1)</b>		<b>(3)</b>
1	Pengeluaran Konsumsi Rumah Tangga/ <i>Households Consumption Expenditure</i>	72,64
2	Pengeluaran Konsumsi LNPRT/ <i>NPISHs Consumption Expenditure</i>	4,06
3	Pengeluaran Konsumsi Pemerintah/ <i>Government Consumption Expenditure</i>	24,02
4	Pembentukan Modal Tetap Bruto/ <i>Gross Fixed Capital Formation</i>	73,78
5	Perubahan Inventori/ <i>Changes in Inventories</i>	0,31
6	Net Ekspor Barang dan Jasa / <i>Net Exports of Goods and Services</i>	-74,81
<b>Produk Domestik Regional Bruto/Gross Regional Domestic Product</b>		<b>100,00</b>

Lanjutan Tabel/*Continued Table 8.7*

<b>Jenis Pengeluaran/<i>Type of Expenditure</i></b>		<b>2018*</b>
<b>(1)</b>		<b>(4)</b>
1	Pengeluaran Konsumsi Rumah Tangga/ <i>Households Consumption Expenditure</i>	71,82
2	Pengeluaran Konsumsi LNPR/ <i>NPISHs Consumption Expenditure</i>	4,12
3	Pengeluaran Konsumsi Pemerintah/ <i>Government Consumption Expenditure</i>	24,65
4	Pembentukan Modal Tetap Bruto/ <i>Gross Fixed Capital Formation</i>	71,13
5	Perubahan Inventori/ <i>Changes in Inventories</i>	0,47
6	Net Ekspor Barang dan Jasa / <i>Net Exports of Goods and Services</i>	-72,20
<b>Produk Domestik Regional Bruto/<i>Gross Regional Domestic Product</i></b>		<b>100,00</b>

Lanjutan Tabel/*Continued Table 8.7*

<b>Jenis Pengeluaran/<i>Type of Expenditure</i></b>		<b>2019**</b>
<b>(1)</b>		<b>(5)</b>
1	Pengeluaran Konsumsi Rumah Tangga/ <i>Households Consumption Expenditure</i>	71,18
2	Pengeluaran Konsumsi LNPR/ <i>NPISHs Consumption Expenditure</i>	3,97
3	Pengeluaran Konsumsi Pemerintah/ <i>Government Consumption Expenditure</i>	23,45
4	Pembentukan Modal Tetap Bruto/ <i>Gross Fixed Capital Formation</i>	70,67
5	Perubahan Inventori/ <i>Changes in Inventories</i>	0,56
6	Net Ekspor Barang dan Jasa / <i>Net Exports of Goods and Services</i>	-69,82
<b>Produk Domestik Regional Bruto/<i>Gross Regional Domestic Product</i></b>		<b>100,00</b>

Catatan/*Note*: \* Angka Sementara/*Preliminary Figures*

\*\* Angka Sangat Sementara/*Very Preliminary Figures*

Data belum direkonsiliasi/ *Data has not been reconciled*

Sumber/*Source*: Badan Pusat Statistik Kota Kupang/ *BPS – Statistics of Kupang Municipality*

**Tabel**  
**Table 8.8**

**Laju Pertumbuhan Produk Domestik Regional Bruto Atas Dasar Harga Konstan Menurut Pengeluaran Kota Kupang (juta rupiah), 2017–2019**  
**Growth rate of Gross Regional Domestic Product at Constant Prices by Expenditure of Kupang Municipality (million rupiahs), 2017–2019**

<b>Jenis Pengeluaran/Type of Expenditure</b>		<b>2017</b>
	<b>(1)</b>	<b>(2)</b>
1	Pengeluaran Konsumsi Rumah Tangga/ <i>Households Consumption Expenditure</i>	4,99
2	Pengeluaran Konsumsi LNPRT/ <i>NPISHs Consumption Expenditure</i>	7,10
3	Pengeluaran Konsumsi Pemerintah/ <i>Government Consumption Expenditure</i>	6,48
4	Pembentukan Modal Tetap Bruto/ <i>Gross Fixed Capital Formation</i>	15,66
5	Perubahan Inventori/ <i>Changes in Inventories</i>	-
6	Net Ekspor Barang dan Jasa / <i>Net Exports of Goods and Services</i>	-
<b>Produk Domestik Regional Bruto/Gross Regional Domestic Product</b>		<b>6,83</b>

Lanjutan Tabel/*Continued Table 8.8*

<b>Jenis Pengeluaran/Type of Expenditure</b>		<b>2018*</b>
	<b>(1)</b>	<b>(3)</b>
1	Pengeluaran Konsumsi Rumah Tangga/ <i>Households Consumption Expenditure</i>	6,07
2	Pengeluaran Konsumsi LNPRT/ <i>NPISHs Consumption Expenditure</i>	9,86
3	Pengeluaran Konsumsi Pemerintah/ <i>Government Consumption Expenditure</i>	5,72
4	Pembentukan Modal Tetap Bruto/ <i>Gross Fixed Capital Formation</i>	3,05
5	Perubahan Inventori/ <i>Changes in Inventories</i>	-
6	Net Ekspor Barang dan Jasa / <i>Net Exports of Goods and Services</i>	-
<b>Produk Domestik Regional Bruto/Gross Regional Domestic Product</b>		<b>6,78</b>



Lanjutan Tabel/*Continued Table 8.8*

<b>Jenis Pengeluaran/Type of Expenditure</b>		<b>2019**</b>
	<b>(1)</b>	<b>(4)</b>
1	Pengeluaran Konsumsi Rumah Tangga/ <i>Households Consumption Expenditure</i>	5,22
2	Pengeluaran Konsumsi LNPRT/ <i>NPISHs Consumption Expenditure</i>	2,83
3	Pengeluaran Konsumsi Pemerintah/ <i>Government Consumption Expenditure</i>	2,19
4	Pembentukan Modal Tetap Bruto/ <i>Gross Fixed Capital Formation</i>	5,15
5	Perubahan Inventori/ <i>Changes in Inventories</i>	-
6	Net Ekspor Barang dan Jasa / <i>Net Exports of Goods and Services</i>	-
<b>Produk Domestik Regional Bruto/Gross Regional Domestic Product</b>		<b>6,29</b>

Catatan/Note: \* Angka Sementara/*Preliminary Figures*

\*\* Angka Sangat Sementara/*Very Preliminary Figures*

Data belum direkonsiliasi/ *Data has not been reconciled*

Sumber/Source: Badan Pusat Statistik Kota Kupang/ *BPS – Statistics of Kupang Municipality*

# BAB


Chapter

# 9

## PERDAGANGAN DAN KOPERASI TRADE AND COOPERATIVE

### Jumlah Koperasi di Kota Kupang, 2020

Numbers of Cooperatives  
in Kupang Municipality



KOPERASI TERBANYAK  
BERADA DI KECAMATAN  
OEOBOBO



96  
KOPERASI  
Cooperative

84

KOPERASI SERBA USAHA  
Business Cooperative



103

KOPERASI LAINNYA  
Others (Consumer, Marketing, Service)



140

KOPERASI SIMPAN PINJAM  
Saving and Loan Cooperative





**PENJELASAN TEKNIS**

Perseroan terbatas (PT) (Naamloze Vennootschap) adalah suatu badan hukum untuk menjalankan usaha yang memiliki modal terdiri dari saham-saham, yang pemiliknya memiliki bagian sebanyak saham yang dimilikinya. Karena modalnya terdiri dari saham-saham yang dapat diperjualbelikan, perubahan kepemilikan perusahaan dapat dilakukan tanpa perlu membubarkan perusahaan.

Persekutuan Komanditer (commanditaire vennootschap atau CV) adalah suatu persekutuan yang didirikan oleh seorang atau beberapa orang yang mempercayakan uang atau barang kepada seorang atau beberapa orang yang menjalankan perusahaan dan bertindak sebagai pemimpin.

Koperasi adalah badan usaha yang beranggotakan orang seseorang atau badan hukum koperasi dengan melandaskan kegiatannya berdasarkan prinsip koperasi sekaligus sebagai gerakan ekonomi rakyat yang berdasar atas asas kekeluargaan

**TECHNICAL NOTES**

*Limited Liability Company (PT) (Naamloze Vennootschap) is a legal entity to run a business that has capital consisting of shares, whose owner owns the most shares. Because the capital consists of tradable shares, changes in company ownership can be made without the need to dismiss the company.*

*The Commandit Guild (commanditaire vennootschap or CV) is a partnership established by a person or persons who entrusts money or goods to a person or persons who runs the company and acts as leader.*

*Cooperative is an establishment that its members are people or establishments with legal status of cooperative and its activities based on family principle.*

**ULASAN**

Jumlah perusahaan di Kota Kupang menurut badan hukumnya berjumlah 4.534 perusahaan. Tipe badan hukum yang paling banyak adalah perorangan sejumlah 2.087 perusahaan. Jumlah pedagang di Kota Kupang pada tahun 2018 adalah sebanyak 5.493 pedagang.

Pada tahun 2020, jumlah koperasi berstatus aktif yang paling banyak adalah Koperasi Simpan Pinjam (KSU) yaitu sebanyak 140 koperasi. Disusul Koperasi Serba Usaha sebanyak 84 koperasi. Koperasi paling banyak berada di wilayah kecamatan Oebobo, sebanyak 96 koperasi.

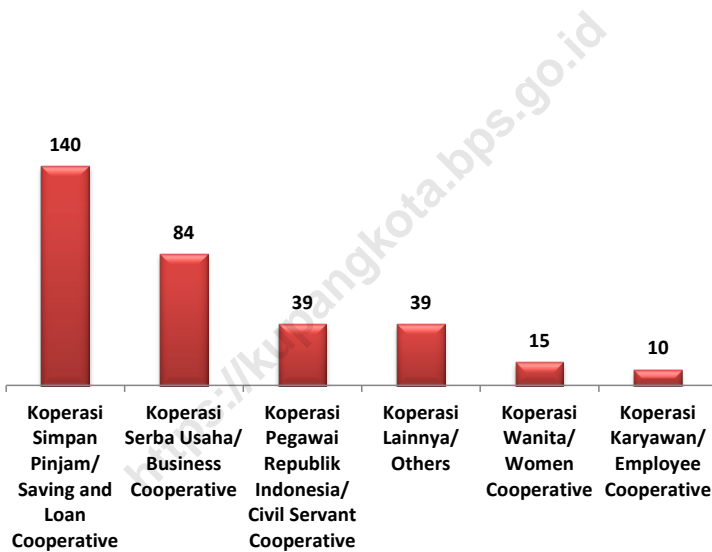
**DESCRIPTION**

*The number of establishment in Kupang Municipality by tipe of business entity is 4.534 establishment. The most common type of business entity are Individual company with total of 2.087 companies. Number of traders in Kupang Municipality in 2018 are 5.493 traders.*

*In 2020, the largest number of active cooperatives are Savings and Loans Cooperatives as many as 140 cooperatives. Followed by Multipurpose Cooperatives as many as 84 cooperatives. The most cooperatives are in the Oebobo subdistrict area, with 96 cooperatives.*

**Gambar**  
**Figures** 9.1

**Jumlah Koperasi Aktif Menurut Jenisnya di Kota Kupang, 2020**  
**Number of Active Cooperative by Types in Kupang Municipality,**



Sumber/Source : Dinas Koperasi dan UKM Kota Kupang/ Cooperative and UKM Service of Kupang Municipality

**Tabel 9.1** Jumlah Perusahaan Menurut Bentuk Badan Hukum di Kota Kupang, 2016-2018  
**Number of Establishments by Type of Business Entity in Kupang Municipality, 2016-2018**

Jenis Badan Hukum Type of Business Entity	2016	2017	2018
(1)	(2)	(3)	(4)
Perseroan Terbatas <i>Limited Liability Company</i>	330	586	827
CV/Firma <i>CV/Firm</i>	760	1 464	1 494
Koperasi <i>Cooperative</i>	35	56	58
Perorangan <i>Individual</i>	515	1 976	2 087
Lainnya <i>Others</i>	23	20	68
<b>Jumlah Total</b>	<b>1 663</b>	<b>4 102</b>	<b>4 534</b>

Catatan/Note: Perusahaan yang tercatat disini hanya perusahaan yang mendaftarkan diri di Dinas Perindustrian dan Perdagangan Kota Kupang / Establishment listed are establishment that registered in Industrial and Trading Service of Kupang Municipality

Sumber/Source: Dinas Perindustrian dan Perdagangan Kota Kupang/ Industrial and Trading Service of Kupang Municipality

**Tabel**  
**Table** 9.2**Jumlah Pedagang Menurut Kecamatan di Kota Kupang, 2018**  
**Number of Merchants by Subdistrict in Kupang Municipality, 2018**

Kecamatan Subdistrict	Pedagang Besar Wholesaler	Pedagang Menengah Medium Traders	Pedagang Kecil Small Traders
(1)	(2)	(3)	(4)
Alak	57	421	379
Maulafa	36	406	266
Oebobo	233	476	387
Kota Raja	108	450	267
Kelapa Lima	112	586	242
Kota Lama	296	492	448
<b>Jumlah Total</b>	<b>842</b>	<b>2 831</b>	<b>1 989</b>

Catatan/Note: Pedagang yang tercatat disini hanya pedagang yang mendaftarkan diri di Dinas Perindustrian dan Perdagangan Kota Kupang / Merchants listed are merchants that registered in Industrial and Trading Service of Kupang Municipality

Sumber/Source: Dinas Perindustrian dan Perdagangan Kota Kupang/ Industrial and Trading Service of Kupang Municipality



**Tabel**  
**Table 9.3****Jumlah Sarana Perdagangan Menurut Jenisnya di Kota Kupang, 2016-2018**  
**Number of Trading Facilities by Type of Facility in Kupang Municipality, 2016-2018**

<b>Sarana Perdagangan</b> <b>Trading Facilities</b>	<b>2016</b>	<b>2017</b>	<b>2018</b>
(1)	(2)	(3)	(4)
Pasar/ Market	15	29	32
Toko/ Store	325	409	427
Kios	398	201	257
Warung	45	95	95
<b>Jumlah</b> <b>Total</b>	<b>469</b>	<b>783</b>	<b>811</b>

Catatan/Note: ...

Sumber/Source: Dinas Perindustrian dan Perdagangan Kota Kupang/ *Industrial and Trading Service of Kupang Municipality*

**Tabel**  
**Table** 9.4

**Jumlah Koperasi Menurut Kelompok Koperasi di Kota Kupang, 2020**  
**Number of Cooperatives by Cooperative Group in Kupang Municipality, 2020**

No.	Kelompok Koperasi (Cooperative Group)	Aktif (Active)	Tidak Aktif (Not Active)	Jumlah Total
(1)	(2)	(3)	(4)	(5)
1.	Koperasi Unit Desa/ <i>Village Unit Cooperative</i>	1	1	2
2.	Koperasi Pertanian/ <i>Agricultural cooperatives</i>	1	1	2
3.	Koperasi Peternakan/ <i>Livestock Cooperative</i>	2	0	2
4.	Koperasi Pondok Pesantren/ <i>Islamic Boarding School cooperatives</i>	1	0	1
5.	Koperasi Nelayan/ <i>Fisherman Cooperative</i>	3	3	6
6.	Koperasi Karyawan/ <i>Employee Cooperative</i>	10	23	33
7.	Koperasi Angkatan Darat/ <i>Army Cooperative</i>	3	0	3
8.	Koperasi Angkatan Laut/ <i>Naval Cooperative</i>	1	0	1
9.	Koperasi Angkatan Udara/ <i>Air Force Cooperative</i>	1	0	1
10.	Koperasi Kepolisian/ <i>Police Cooperative</i>	3	4	7
11.	Koperasi Serba Usaha/ <i>Business Cooperative</i>	84	120	204
12.	Koperasi Pasar/ <i>Market cooperative</i>	1	1	2
13.	Koperasi Simpan Pinjam/ <i>Saving and Loan Cooperative</i>	140	46	186
14.	Koperasi Angkutan Darat/ <i>Transport Cooperative</i>	0	2	2
15.	Koperasi Pariwisata/ <i>Tourism Cooperative</i>	0	1	1
16.	Koperasi Telkom/ <i>Telkom Cooperative</i>	2	0	2
17.	Koperasi Pegawai Republik Indonesia/ <i>Civil Servant Cooperative</i>	39	42	81
18.	Koperasi Wanita/ <i>Women Cooperative</i>	15	8	23
19.	Koperasi Pensiunan ABRI/ <i>Pensioners Cooperative</i>	1	0	1
20.	Koperasi Mahasiswa/ <i>Student Cooperative</i>	2	0	2
21.	Koperasi Pemuda/ <i>Youth Cooperative</i>	0	3	3
22.	Koperasi Lainnya/ <i>Others</i>	15	1	16
23.	Koperasi Wredatama/ <i>Wredatama Cooperative</i>	0	2	2
24.	Koperasi Jasa Keuangan Syariah/ <i>Sharia Financial Service Cooperative</i>	2	0	2
<b>Jumlah/ Total</b>		<b>327</b>	<b>258</b>	<b>585</b>

Catatan/Note: ...

Sumber/Source: Dinas Koperasi dan UKM Kota Kupang/ *Cooperative and UKM Service of Kupang Municipality*

**Tabel**  
**Table 9.5****Jumlah Koperasi Aktif Menurut Jenis dan Kecamatan di Kota Kupang, 2020**  
**Number of Active Cooperative by Type and Subdistrict in Kupang Municipality, 2020**

No.	Kelompok Koperasi (Cooperative Group)	Kecamatan/ Subdistrict	
		Alak	Maulafa
(1)	(2)	(3)	(4)
1.	Koperasi Unit Desa/ <i>Village Unit Cooperative</i>	1	-
2.	Koperasi Pertanian/ <i>Agricultural cooperatives</i>	1	-
3.	Koperasi Peternakan/ <i>Livestock Cooperative</i>	1	1
4.	Koperasi Pondok Pesantren/ <i>Islamic Boarding School cooperatives</i>	1	-
5.	Koperasi Nelayan/ <i>Fisherman Cooperative</i>	2	-
6.	Koperasi Karyawan/ <i>Employee Cooperative</i>	-	1
7.	Koperasi Angkatan Darat/ <i>Army Cooperative</i>	1	-
8.	Koperasi Angkatan Laut/ <i>Naval Cooperative</i>	1	-
9.	Koperasi Angkatan Udara/ <i>Air Force Cooperative</i>	-	1
10.	Koperasi Kepolisian/ <i>Police Cooperative</i>	-	-
11.	Koperasi Serba Usaha/ <i>Business Cooperative</i>	16	16
12.	Koperasi Pasar/ <i>Market cooperative</i>	-	-
13.	Koperasi Simpan Pinjam/ <i>Saving and Loan Cooperative</i>	15	24
14.	Koperasi Angkutan Darat/ <i>Transport Cooperative</i>	-	-
15.	Koperasi Pariwisata/ <i>Tourism Cooperative</i>	-	-
16.	Koperasi Telkom/ <i>T elkom Cooperative</i>	-	-
17.	Koperasi Pegawai Republik Indonesia/ <i>Civil Servant Cooperative</i>	5	3
18.	Koperasi Wanita/ <i>Women Cooperative</i>	1	3
19.	Koperasi Pensiunan ABRI/ <i>Pensioners Cooperative</i>	-	-
20.	Koperasi Mahasiswa/ <i>Student Cooperative</i>	-	1
21.	Koperasi Pemuda/ <i>Youth Cooperative</i>	-	-
22.	Koperasi Lainnya/ <i>Others</i>	2	5
23.	Koperasi Wredatama/ <i>Wredatama Cooperative</i>	-	-
24.	Koperasi Jasa Keuangan Syariah/ <i>Sharia Financial Service Cooperative</i>	2	-
<b>Jumlah/ Total</b>		<b>49</b>	<b>55</b>

Lanjutan Tabel/*Continued Table 9.5*

No.	Kelompok Koperasi ( <i>Cooperative Group</i> )	Kecamatan/ <i>Subdistrict</i>	
		Oebobo	Kota Raja
(1)	(2)	(3)	(4)
1.	Koperasi Unit Desa/ <i>Village Unit Cooperative</i>	-	-
2.	Koperasi Pertanian/ <i>Agricultural cooperatives</i>	-	-
3.	Koperasi Peternakan/ <i>Livestock Cooperative</i>	-	-
4.	Koperasi Pondok Pesantren/ <i>Islamic Boarding School cooperatives</i>	-	-
5.	Koperasi Nelayan/ <i>Fisherman Cooperative</i>	-	-
6.	Koperasi Karyawan/ <i>Employee Cooperative</i>	4	1
7.	Koperasi Angkatan Darat/ <i>Army Cooperative</i>	2	-
8.	Koperasi Angkatan Laut/ <i>Naval Cooperative</i>	-	-
9.	Koperasi Angkatan Udara/ <i>Air Force Cooperative</i>	-	-
10.	Koperasi Kepolisian/ <i>Police Cooperative</i>	2	1
11.	Koperasi Serba Usaha/ <i>Business Cooperative</i>	22	14
12.	Koperasi Pasar/ <i>Market cooperative</i>	-	-
13.	Koperasi Simpan Pinjam/ <i>Saving and Loan Cooperative</i>	42	18
14.	Koperasi Angkutan Darat/ <i>Transport Cooperative</i>	-	-
15.	Koperasi Pariwisata/ <i>Tourism Cooperative</i>	-	-
16.	Koperasi Telkom/ <i>T elkom Cooperative</i>	1	-
17.	Koperasi Pegawai Republik Indonesia/ <i>Civil Servant Cooperative</i>	19	5
18.	Koperasi Wanita/ <i>Women Cooperative</i>	3	1
19.	Koperasi Pensiunan ABRI/ <i>Pensioners Cooperative</i>	1	-
20.	Koperasi Mahasiswa/ <i>Student Cooperative</i>	-	-
21.	Koperasi Pemuda/ <i>Youth Cooperative</i>	-	-
22.	Koperasi Lainnya/ <i>Others</i>	-	4
23.	Koperasi Wredatama/ <i>Wredatama Cooperative</i>	-	-
24.	Koperasi Jasa Keuangan Syariah / <i>Sharia Financial Service Cooperative</i>	-	-
<b>Jumlah/ Total</b>		<b>96</b>	<b>44</b>

Lanjutan Tabel/*Continued Table 9.5*

No.	Kelompok Koperasi (Cooperative Group)	Kecamatan/ Subdistrict	
		Kelapa Lima	Kota Lama
(1)	(2)	(3)	(4)
1.	Koperasi Unit Desa/ <i>Village Unit Cooperative</i>	-	-
2.	Koperasi Pertanian/ <i>Agricultural cooperatives</i>	-	-
3.	Koperasi Peternakan/ <i>Livestock Cooperative</i>	-	-
4.	Koperasi Pondok Pesantren/ <i>Islamic Boarding School cooperatives</i>	-	-
5.	Koperasi Nelayan/ <i>Fisherman Cooperative</i>	-	1
6.	Koperasi Karyawan/ <i>Employee Cooperative</i>	2	2
7.	Koperasi Angkatan Darat/ <i>Army Cooperative</i>	-	-
8.	Koperasi Angkatan Laut/ <i>Naval Cooperative</i>	-	-
9.	Koperasi Angkatan Udara/ <i>Air Force Cooperative</i>	-	-
10.	Koperasi Kepolisian/ <i>Police Cooperative</i>	-	-
11.	Koperasi Serba Usaha/ <i>Business Cooperative</i>	14	2
12.	Koperasi Pasar/ <i>Market cooperative</i>	-	1
13.	Koperasi Simpan Pinjam/ <i>Saving and Loan Cooperative</i>	28	13
14.	Koperasi Angkutan Darat/ <i>Transport Cooperative</i>	-	-
15.	Koperasi Pariwisata/ <i>Tourism Cooperative</i>	-	-
16.	Koperasi Telkom/ <i>T elkom Cooperative</i>	-	1
17.	Koperasi Pegawai Republik Indonesia/ <i>Civil Servant Cooperative</i>	7	-
18.	Koperasi Wanita/ <i>Women Cooperative</i>	1	6
19.	Koperasi Pensiunan ABRI/ <i>Pensioners Cooperative</i>	-	-
20.	Koperasi Mahasiswa/ <i>Student Cooperative</i>	1	-
21.	Koperasi Pemuda/ <i>Youth Cooperative</i>	-	-
22.	Koperasi Lainnya/ <i>Others</i>	2	2
23.	Koperasi Wredatama/ <i>Wredatama Cooperative</i>	-	-
24.	Koperasi Jasa Keuangan Syariah / <i>Sharia Financial Service Cooperative</i>	-	-
<b>Jumlah/ Total</b>		<b>55</b>	<b>28</b>

Catatan/Note: ...

Sumber/Source: Dinas Koperasi dan UKM Kota Kupang/ *Cooperative and UKM Service of Kupang Municipality*

# BAB

Chapter

# 10

## TRANSPORTASI DAN KOMUNIKASI TRANSPORTATION AND COMMUNICATION

### Statistik Transportasi Kota Kupang, 2020

Transportation Statistics of Kupang  
Municipality

JUMLAH PESAWAT DATANG  
Number of motorcycles

**8.315**

JUMLAH PENUMPANG DATANG  
Number of Arrived Passenger

**523.583**

JUMLAH BUS  
Number of bus

**261** unit

JUMLAH SEPEDA MOTOR  
Number of motorcycles

**206.130** unit

JUMLAH TRUK  
Number of truck

**7.370** unit

PANJANG JALAN  
Length of Road

**1.665,93** km

JUMLAH MOBIL PENUMPANG  
Number of passenger cars

**16.180** unit

JUMLAH PENUMPANG KAPAL  
LAUT DI PELABUHAN TENAU  
Number of Passengers  
Embarked in Tenau Port

**206.681**



**PENJELASAN TEKNIS**

1. Data transportasi dan komunikasi meliputi:
  - a. Panjang Jalan
  - b. Angkutan Darat
  - c. Angkutan Laut
  - d. Angkutan Udara
  - e. Pos dan Telekomunikasi
2. Kendaraan bermotor adalah setiap kendaraan yang digerakkan oleh peralatan teknik yang ada pada kendaraan tersebut, biasanya digunakan untuk angkutan orang atau barang di atas jalan raya selain kendaraan yang berjalan di atas rel. Kendaraan bermotor yang dicatat adalah semua jenis kendaraan kecuali kendaraan bermotor TNI/ Polri dan Korps Diplomatik.
3. Mobil penumpang adalah setiap kendaraan bermotor yang dilengkapi dengan tempat duduk untuk sebanyak-banyaknya delapan orang, tidak termasuk tempat duduk untuk pengemudi, baik dilengkapi atau tidak dilengkapi bagasi.
4. Mobil bus adalah setiap kendaraan bermotor yang dilengkapi dengan tempat duduk untuk lebih dari delapan orang, tidak termasuk tempat duduk untuk pengemudi, baik dilengkapi atau tidak dilengkapi

**TECHNICAL NOTES**

1. *Data on transportation and communications cover:*
  - a. *Length of Road*
  - b. *Land Transportation*
  - c. *Sea Transportation*
  - d. *Air Transportation*
  - e. *Pos and Telecommunication*
2. *Motor vehicles are any kind of vehicle motorized by machine set up in those vehicle. They are usually used for transporting peoples and goods on roads except vehicle moving along railway line. The data cover all kinds of motor vehicle except those belong to Indonesia Army Force Indonesian State Police and Diplomatic Corps.*
3. *Passenger cars are any motor vehicle with no more than eight seats, excluding seat for driver. It can be with or without boot.*
4. *Buses are passenger cars having seats for more than eight passengers, excluding seat for driver. It can be with or without boot.*



bagasi.

- |  |  |
|--|--|
| <p>5. Mobil truk adalah setiap kendaraan bermotor yang digunakan untuk angkutan barang, selain mobil penumpang, mobil bus, dan kendaraan bermotor roda dua.</p>  | <p>5. <i>Trucks are any motor vehicle used to transport goods excluding passenger cars, buses, and motorcycle.</i></p>   |
| <p>6. Data panjang jalan negara dan jalan propinsi bersumber dari Kementerian Pekerjaan Umum, sedangkan jalan kabupaten/kota, diolah dari daftar PJ-II/5.</p>  | <p>6. <i>Data on the length of state and provincial roads were taken from the Ministry of Public Works, while the regency/ Municipality roads data were taken from Regency Public Works Offices, based on PJII/5 questionnaire.</i></p>                  |
| <p>7. Kunjungan kapal adalah kapal yang datang di pelabuhan, baik untuk berlabuh di perairan maupun bersandar di dermaga.</p>  | <p>7. <i>Ship call is a ship arriving at a port either for docking or berthing.</i></p>  |
| <p>8. Gross Ton (GT) adalah volume ruangan kapal dalam m<sup>3</sup>, kecuali terowongan, lubang poros baling-baling, tempat jangkar, dan alas ganda.</p>  | <p>8. <i>Gross Ton (GT) is total volume of all room in a ship, excluding the volume of tunnel, the axle of properllers, the anchor, and the chain locker.</i></p>  |
| <p>9. Sumber data transportasi berasal dari masing-masing instansi terkait, dikumpulkan oleh Badan Pusat Statistik</p>   | <p>9. <i>Data on transportations are compiled by the BPS. These data are obtained from relevant institutions.</i></p>  |
| <p>10. Kantor Pos adalah pemberi pelayanan pengiriman barang, uang, dsb dari suatu tempat ke tempat yang lain. Pengguna pelayanan biasanya diharuskan menempel perangko yang cukup pada sampul surat, kartu pos,</p> | <p>10. <i>Post office is an establishment dealing with the delivery of goods, letters, money, etc, from one place to another place. Service users usually put postage stamps on the envelope and postcard or are charged with amount of money in</i></p> |

pos wesel, warkat pos, paket dsb. Rumah pos berfungsi sama seperti kantor pos dan kantor pos pembantu, bedanya rumah pos biasanya terletak di daerah terpencil.

*obtaining services such as money order, aerogramme, package post, etc. A mailing house has the same function as post office and auxiliary post office is usually located in remote areas.*

11. Telekomunikasi adalah setiap pemancaran, pengiriman dan atau penerimaan dari setiap informasi dalam bentuk tanda-tanda, isyarat, tulisan, gambar, suara dan bunyi melalui sistem kawat, optik, radio atau sistem elektromagnetik lainnya.

11. *Telecommunication includes every transmitting, delivering and or receiving from every information marking, signal, article, picture, sound and voice through strand of wire system optic, radio or other electromagnetic system.*

<https://kupangkota.bpk.go.id>

**ULASAN****DESCRIPTION****Transportasi**

Pada tahun 2020, jumlah kendaraan bermotor yang terdaftar pada UPTD Pendapatan Daerah Wilayah Kota Kupang meningkat menjadi 229.997 unit. Jenis kendaraan yang paling banyak adalah sepeda motor sebesar 206.130 unit.

Pada tahun 2020, keberangkatan pesawat yang paling banyak terjadi di bulan Januari dan jumlah penumpang baik yang datang maupun berangkat dari-ke Kota Kupang juga paling banyak terjadi di bulan Januari.

Dari sektor transportasi laut, volume bongkar muat hewan di Pelabuhan Tenau pada tahun 2020 mencapai 36.578 ekor. Mengalami peningkatan dibanding tahun sebelumnya.

**Transportation**

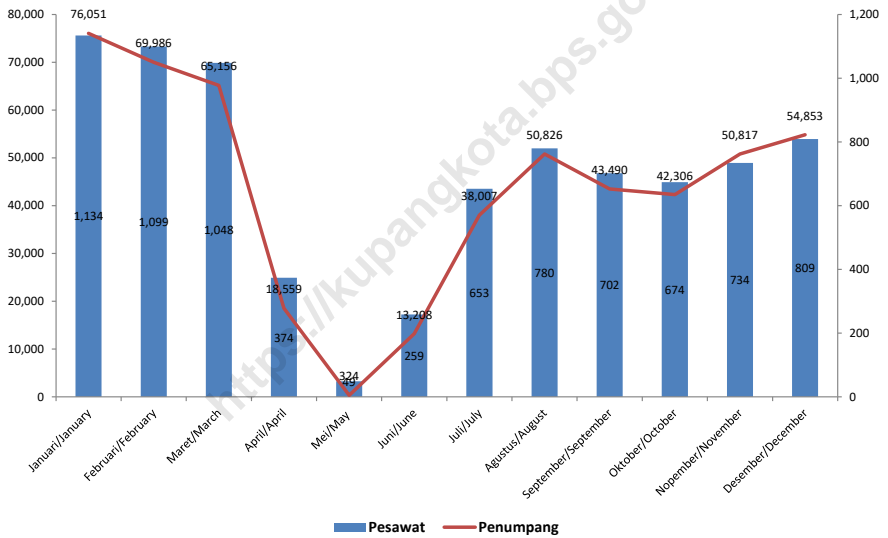
*In 2020, the number of motorized vehicles registered at Regional Income Unit of Kupang Municipality increased to 229.997 units. The most types of vehicles are motorcycles totaling 206.130 units.*

*In 2020, the most departure flights is happened in January and the number of passengers who come or go from-to Kupang Municipality also most occur in January.*

*From the sea transportation sector, the volume of cattle loaded/unloaded in the Port of Tenau has reached 36.578 animals in 2020. Increased compared to previous year.*

**Gambar**  
**Figures** 10.1

**Jumlah Pesawat dan Penumpang yang Datang Melalui Bandara Eltari, 2020**  
**Number of Aircraft and Passenger Arrival via Eltari Airport, 2020**



Sumber/Source : Bandar Udara Eltari/ Eltari Airport Authorities

## 10.1 TRANSPORTASI TRANSPORTATION

**Tabel**  
**Table** 10.1.1 **Panjang Jalan Menurut Kecamatan dan Pemerintahan yang Berwenang Mengelolanya di Kota Kupang (km), 2019**  
***Length of Roads by Subdistrict and Level of Government Authority in Kupang Municipality (km), 2019***

Kecamatan <i>Subdistrict</i>	Pemerintahan yang Berwenang Mengelola <i>Level of Government Authority</i>			Jumlah <i>Total</i>
	Negara <i>State</i>	Provinsi <i>Province</i>	Kabupaten/Kota <i>Regency/ Municipality</i>	
(1)	(2)	(3)	(4)	(5)
Alak	21,13	8,99	360,50	390,62
Maulafa	10,05	6,15	477,85	494,05
Oebobo	2,10	8,95	251,29	262,34
Kota Raja	12,85	0,82	117,80	131,47
Kelapa Lima	12,82	0,81	259,48	273,11
Kota Lama	4,12	2,35	107,87	114,34
<b>Jumlah/Total</b>	<b>63,07</b>	<b>28,07</b>	<b>1 574,79</b>	<b>1 665,93</b>

Catatan/Note: ...

Sumber/Source: Dinas Pekerjaan Umum Kota Kupang/ *Regional Infrastructure Service of Kupang Municipality*

**Tabel**  
**Table** 10.1.2

**Panjang Jalan Menurut Kecamatan dan Jenis Permukaan Jalan di Kota Kupang (km), 2019**  
***Length of Roads by Subdistrict and Type of Road Surface in Kupang Municipality (km), 2019***

Kecamatan Subdistrict	Jenis Permukaan Jalan Type of Road Surface			Jumlah Total
	Aspal Pavement	Tidak Diaspal Not Paved	Lainnya Others	
(1)	(2)	(3)	(4)	(5)
Alak	307,55	83,08	-	390,63
Maulafa	403,08	90,96	-	494,04
Oebobo	225,35	36,99	-	262,34
Kota Raja	123,57	7,90	-	131,47
Kelapa Lima	249,16	23,95	-	273,11
Kota Lama	114,34	-	-	114,34
<b>Jumlah/Total</b>	<b>1 423,05</b>	<b>242,88</b>	<b>-</b>	<b>1 665,93</b>

Catatan/Note: ...

Sumber/Source: Dinas Pekerjaan Umum Kota Kupang/ Regional Infrastructure Service of Kupang Municipality

**Tabel** 10.1.3 **Panjang Jalan Menurut Kecamatan dan Kondisi Jalan di Kota Kupang (km), 2019**  
**Table** **Length of Roads by Subdistrict and Road Condition in Kupang Municipality (km), 2019**

Kecamatan Subdistrict	Kondisi jalan Road Condition			
	Baik Good	Sedang Moderate	Rusak Damaged	Rusak Berat Severely Damaged
(1)	(2)	(3)	(4)	(5)
Alak	123,36	32,20	93,77	111,17
Maulafa	176,73	78,55	127,38	95,19
Oebobo	114,69	41,71	66,37	28,52
Kota Raja	67,78	22,51	22,80	4,70
Kelapa Lima	112,13	32,29	101,27	13,79
Kota Lama	45,18	20,58	29,90	12,21
<b>Jumlah/ Total</b>	<b>639,87</b>	<b>227,84</b>	<b>441,49</b>	<b>265,58</b>

Catatan/Note: Kondisi jalan berdasarkan jalan yang dikelola Kota (tidak termasuk jalan Negara dan provinsi)/ Road conditions based on roads managed by the Kupang Municipality government (excluding state and provincial roads)

Sumber/Source: Dinas Pekerjaan Umum Kota Kupang/ Regional Infrastructure Service of Kupang Municipality

**Tabel 10.1.4** Jumlah Kendaraan Bermotor Menurut Jenis Kendaraan di Kota Kupang, 2019-2020  
**Number of Motor Vehicles by Types of Vehicles in Kupang Municipality, 2019-2020**

Jenis Kendaraan Type of Vehicles	2019	2020
(1)	(2)	(3)
Sedan, Jeep, Station Wagon, Minibus/ Sedan, Jeep, Station Wagon, Minibus	15 661	16 180
Bus, Mikro Kecil/ Bus, Micro Bus	268	261
Truck, Pick Up, Light Truck, Dump Truck, Tangky, Box / Truck, Pick Up, Light Truck, Dump Truck, Tangky, Box	7 107	7 370
Kendaraan Khusus (Alat Besar/ Berat dan Traktor) / Special Vehicles (Large/Weight Equipment and Tractors)	56	56
Sepeda Motor, Scooter, Sepeda Motor Roda 3/ Motorcycle, Scooter, 3 Wheels Motorcycle	197 211	206 130
<b>Jumlah/ Total</b>	<b>220 303</b>	<b>229 997</b>

Catatan/Note: ...

Sumber/Source: UPTD Pendapatan Daerah Wilayah Kota Kupang / Regional Income Unit of Kupang Municipality



**Tabel**  
**Table** 10.1.5

**Jumlah Pesawat dan Penumpang yang Datang dan Berangkat Melalui Bandara Eltari, 2020**  
**Number of Aircraft and Passenger Arrival and Departure via Eltari Airport, 2020**

Kecamatan Subdistrict	Pesawat Aircraft		Penumpang Passenger	
	Datang Arrival	Berangkat Departure	Datang Arrival	Berangkat Departure
(1)	(2)	(3)	(4)	(5)
Januari/January	1 134	1 134	76 051	64 919
Februari/February	1 099	1 098	69 986	63 285
Maret/March	1 048	1 047	65 156	54 899
April/April	374	377	18 559	15 753
Mei/May	49	49	324	398
Juni/June	259	257	13 208	11 069
Juli/July	653	655	38 007	34 093
Agustus/August	780	780	50 826	40 243
September/September	702	701	43 490	37 441
Oktober/October	674	673	42 306	37 190
Nopember/November	734	735	50 817	44 897
Desember/December	809	810	54 853	48 242
<b>Jumlah/ Total</b>	<b>8 315</b>	<b>8 317</b>	<b>523 583</b>	<b>452 429</b>

Catatan/Note: Penerbangan mencakup domestik dan internasional/ Flights include domestic and international

Sumber/Source: Bandar Udara Eltari/ Eltari Airport Authorities

**Tabel**  
**Table** 10.1.6**Volume Bongkar Muat Barang Melalui Bandar Udara  
Eltari Kupang Setiap Bulan (kg), 2020**  
**Cargo Loaded/Unloaded via Eltari Airport Kupang by Month  
(kg), 2020**

<b>Bulan Month</b>	<b>Bongkar Unloaded</b>	<b>Muat Loaded</b>
(1)	(2)	(3)
Januari/January	381 270	228 040
Februari/February	356 935	223 552
Maret/March	368 619	277 453
April/April	347 591	240 847
Mei/May	323 919	99 020
Juni/June	431 375	171 805
Juli/July	614 002	294 412
Agustus/August	600 603	299 731
September/September	656 301	274 442
Oktober/October	656 625	274 588
Nopember/November	661 383	328 638
Desember/December	831 174	376 642
<b>Jumlah/ Total</b>	<b>6 229 797</b>	<b>3 089 170</b>

Catatan/Note: Penerbangan mencakup domestik dan internasional/ Flights include domestic and international  
 Sumber/Source: Bandar Udara Eltari/ Eltari Airport Authorities

**Tabel** 10.1.7 **Volume Bongkar Muat Bagasi Melalui Bandar Udara Eltari Kupang Setiap Bulan (kg), 2020**  
**Table** 10.1.7 **Baggage Loaded/Unloaded via Eltari Airport by Month (kg), 2020**

<b>Bulan</b> <b>Month</b>	<b>Bongkar</b> <b>Unloaded</b>	<b>Muat</b> <b>Loaded</b>
(1)	(2)	(3)
Januari/January	377 061	303 295
Februari/February	307 140	263 811
Maret/March	293 066	228 470
April/April	65 563	52 286
Mei/May	1 445	3 177
Juni/June	56 008	44 597
Juli/July	199 738	148 589
Agustus/August	258 002	175 371
September/September	172 942	147 400
Oktober/October	177 496	145 267
Nopember/November	205 395	165 673
Desember/December	239 275	179 471
<b>Jumlah/ Total</b>	<b>2 353 131</b>	<b>1 857 407</b>

Catatan/Note: Penerbangan mencakup domestik dan internasional/ Flights include domestic and international

Sumber/Source: Bandar Udara Eltari/ Eltari Airport Authorities

**Tabel**  
**Table** 10.1.8**Volume Bongkar Muat Pos/Paket Melalui Bandar Udara  
Eltari Kupang Setiap Bulan (kg), 2020**  
*Post/Package Loaded/Unloaded via Eltari Airport Kupang by  
Month (kg), 2020*

<b>Bulan Month</b>	<b>Bongkar Unloaded</b>	<b>Muat Loaded</b>
(1)	(2)	(3)
Januari/January	-	-
Februari/February	-	-
Maret/March	-	-
April/April	-	-
Mei/May	-	-
Juni/June	-	-
Juli/July	-	-
Agustus/August	149	-
September/September	5	45
Oktober/October	-	-
Nopember/November	-	62
Desember/December	5	-
<b>Jumlah/ Total</b>	<b>159</b>	<b>107</b>

Catatan/Note: Penerbangan mencakup domestik dan internasional/ Flights include domestic and international

Sumber/Source: Bandar Udara Eltari/ Eltari Airport Authorities

**Tabel** 10.1.9 **Keadaan Dermaga Tenau Kupang, 2020**  
**Table** **Situation in Tenau Port Kupang, 2020**

No.	Nama Dermaga Name of Port	Panjang Length (m)	Lebar Width (m)	Lapangan Parkir Parking Area (m <sup>2</sup> )	Luas Lapangan Parkir Area of Stacking (m <sup>2</sup> )
(1)	(2)	(3)	(4)	(5)	(6)
1.	Nusantara <i>Intersulair</i>	223	15	-	10 500
2.	Multiguna <i>Multusing</i>	237	45	-	25 447
3.	Penumpang <i>Passenger</i>	100	16	6 800	-
4.	Pelabuhan Rakyat <i>Sailing Craft</i>	60	8	-	-
5.	Multipurpose <i>Multipurpose</i>	110	30	-	7 000

Catatan/Note: - Luas lapangan dermaga nusantara menurun dibanding tahun sebelumnya, karena sebagian digunakan untuk peti kemas/The area of Intersulair port has decreased compared to the previous year, because some of it is used for containers.

Sumber/Source: - Tidak terdapat luas lapangan penumpukan di dermaga penumpang/There are no area of stacking in passenger port.  
 PT. Pelabuhan Indonesia III (Persero)-Tenau Kupang/ Indonesia Port Corporation, PC-Tenau Kupang

**Tabel** 10.1.10 **Jumlah Kunjungan Kapal Laut Menurut Jenis Pelayaran di Pelabuhan Tenau Kupang, 2016–2019**  
**Table** 10.1.10 **Number of Ship Visiting by Kind of Voyage in Tenau Port Kupang, 2016–2019**

No.	Jenis Pelayaran <i>Kind of Voyage</i>	Tahun/Year			
		2016	2017	2018	2019
(1)	(2)	(3)	(4)	(5)	(6)
1.	Samudera <i>Ocean</i>	-	-	-	-
2.	Nusantara <i>Intersulair</i>	-	-	-	-
3.	Khusus <i>Special</i>	-	-	-	-
4.	Perintis/Lainnya <i>Pioneer/Others</i>	383	224	560	85
5.	Lokal <i>Local</i>	2 470	1 853	1 538	2 318
6.	Rakyat <i>Sailing Craft</i>	432	136	235	-
<b>Jumlah/ Total</b>		<b>3 285</b>	<b>2 213</b>	<b>2 333</b>	<b>2 403</b>

Catatan/Note: ...

Sumber/Source: PT. Pelabuhan Indonesia III (Persero)-Tenau Kupang/ *Indonesia Port Corporation, PC-Tenau Kupang*

**Tabel** 10.1.11 **Jumlah Penumpang Kapal Laut Pada Pelabuhan Tenau Kupang, 2017- 2020**  
**Table** 10.1.11 **Number of Passenger Embarked in Tenau Port Kupang, 2017–2020**

No.	Penumpang Passenger	Tahun/Year			
		2017	2018	2019	2020
(1)	(2)	(3)	(4)	(5)	(6)
1.	Naik Embarked	218 157	164 886	204 919	110 370
2.	Turun Disembarked	204 879	169 136	176 888	96 311
<b>Jumlah/ Total</b>		<b>423 036</b>	<b>334 022</b>	<b>381 807</b>	<b>206 681</b>

Catatan/Note: ...

Sumber/Source: PT. Pelabuhan Indonesia III (Persero)-Tenau Kupang/ Indonesia Port Corporation, PC-Tenau Kupang

**Tabel** 10.1.12 **Volume Bongkar Muat Barang di Pelabuhan Tenau Kupang (ton), 2017–2020**  
**Table** 10.1.12 **Volume Bongkar Muat Barang di Pelabuhan Tenau Kupang (ton), 2017–2020**  
**Cargo Loaded/Unloaded in Tenau Port Kupang (ton), 2017–2020**

No.	Barang Cargo (ton)	Tahun/Year			
		2017	2018	2019	2020
(1)	(2)	(3)	(4)	(5)	(6)
1.	Bongkar <i>Unloaded</i>	184 538	130 389	152 005	231 808
2.	Muat <i>Loaded</i>	9 018	40 278	32 989	3 137
<b>Jumlah/ Total</b>		<b>193 556</b>	<b>170 667</b>	<b>184 994</b>	<b>234 945</b>

Catatan/Note: ...

Sumber/Source: PT. Pelabuhan Indonesia III (Persero)-Tenau Kupang/ *Indonesia Port Corporation, PC-Tenau Kupang*



**Tabel** 10.1.13 **Volume Bongkar Muat Hewan di Pelabuhan Tenau Kupang (ekor), 2018- 2020**  
**Table** **Volume of Cattle Loaded/Unloaded in Tenau Port Kupang (heads), 2018–2020**

No.	Penumpang Passenger	Volume		
		2018	2019	2020
(1)	(2)	(3)	(4)	(5)
1.	Bongkar Unloaded	474	-	-
2.	Muat Loaded	38 383	39 260	36 578
<b>Jumlah/ Total</b>		<b>38 857</b>	<b>39 260</b>	<b>36 578</b>

Catatan/Note: ...

Sumber/Source: PT. Pelabuhan Indonesia III (Persero)-Tenau Kupang/ Indonesia Port Corporation, PC-Tenau Kupang

**Tabel** 10.1.14 **Volume Bongkar Muat Box di Pelabuhan Tenau Kupang, 2018–2020**  
**Table** *Box Loaded/Unloaded in Tenau Port Kupang, 2018–2020*

No.	Penumpang <i>Passenger</i>	Volume		
		2018	2019	2020
(1)	(2)	(3)	(4)	(5)
1.	Bongkar <i>Unloaded</i>	50 582	49 426	46 902
2.	Muat <i>Loaded</i>	50 965	52 870	46 787
<b>Jumlah/ Total</b>		<b>117 336</b>	<b>102 296</b>	<b>93 689</b>

Catatan/Note: ...

Sumber/Source: PT. Pelabuhan Indonesia III (Persero)-Tenau Kupang/ *Indonesia Port Corporation, PC-Tenau Kupang*

## 10.2 TELEKOMUNIKASI COMMUNICATION

**Tabel** 10.2.1 Jumlah Kantor Pos Menurut Kecamatan di Kota Kupang, 2020  
**Table** 10.2.1 Number of General Post Office by Subdistrict in Kupang Municipality, 2020

Kecamatan Subdistrict	Kantor Pos Post Office
(1)	(2)
Alak (Cabang Batuplat dan Tenau)	3
Maulafa (Cabang Maulafa, Undana, dan Airport)	3
Oebobo	1
Kota Raja (Cabang Fontein)	1
Kelapa Lima (Cabang Kelapa Lima)	1
Kota Lama	0
<b>Kota Kupang Kupang Municipality</b>	<b>9</b>

Catatan/Note: ...

Sumber/Source: PT. Pos Indonesia (Persero) Kantor Pos Kota Kupang / Indonesia Post, Kupang Post Office

**Tabel**  
**Table** 10.2.2

**Jumlah Surat Pos Kilat Menurut Kecamatan di Kota Kupang, 2020**  
**Number of Express Mail Service by Subdistrict in Kupang Municipality, 2020**

Kecamatan Subdistrict	Surat Pos Kilat Express Mail Service
(1)	(2)
Alak (Cabang Batuplat dan Tenau)	521
Maulafa (Cabang Maulafa, Undana, dan Airport)	3 038
Oebobo	22 348
Kota Raja (Cabang Fontein)	128
Kelapa Lima (Cabang Kelapa Lima)	2 268
Kota Lama	0
<b>Kota Kupang Kupang Municipality</b>	<b>28 303</b>

Catatan/Note: ...

Sumber/Source: PT. Pos Indonesia (Persero) Kantor Pos Kota Kupang / Indonesia Post, Kupang Post Office

**Tabel** 10.2.3 **Jumlah Paket Pos Kilat yang Dikirim Melalui Kantor Pos Menurut Kecamatan di Kota Kupang, 2020**  
**Table** 10.2.3 **Number of Sent Express Mail Packages by Subdistrict in Kupang Municipality, 2020**

Kecamatan Subdistrict	Paket Pos Kilat Khusus Special Express Mail Package Service
(1)	(2)
Alak (Cabang Batuplat dan Tenau)	89
Maulafa (Cabang Maulafa, Undana, dan Airport)	232
Oebobo	3 853
Kota Raja (Cabang Fontein)	12
Kelapa Lima (Cabang Kelapa Lima)	410
Kota Lama	0
<b>Kota Kupang Kupang Municipality</b>	<b>4 596</b>

Catatan/Note: ...

Sumber/Source: PT. Pos Indonesia (Persero) Kantor Pos Kota Kupang / Indonesia Post, Kupang Post Office

**Tabel 10.2.4** Jumlah Pelanggan Telepon Menurut Kecamatan di Kota Kupang, 2017-2020  
**Number of Telephone Customers by Subdistrict in Kupang Municipality, 2017-2020**

Kecamatan Subdistrict	2017	2018	2019	2020
(1)	(2)	(3)	(4)	(5)
Alak	3 070	1 862	2 642	1 786
Maulafa	4 623	2 804	3 978	3 926
Oebobo	5 393	3 271	4 641	6 082
Kota Raja	3 542	2 149	3 048	2 873
Kelapa Lima	4 078	2 474	3 510	5 146
Kota Lama	2 043	1 239	1 758	1 315
<b>Kota Kupang Kupang Municipality</b>	<b>22 749</b>	<b>13 799</b>	<b>19 577</b>	<b>21 128</b>

Catatan/Note: ...

Sumber/Source: PT. Telkom Indonesia Cabang Kupang/ Regional Telecommunications Company of Kupang Municipality



# BAB

Chapter

# 11

## KEUANGAN DAERAH DAN HARGA REGIONAL FINANCE AND PRICE

### Inflasi Kota Kupang

Menurut Kelompok Pengeluaran 2020  
Inflation Rate in Kupang Municipality  
by Expenditure Group







**PENJELASAN TEKNIS**

1. Data penerimaan dan pengeluaran daerah Kota Kupang diperoleh dari hasil survei Keuangan Daerah (K2) yang dilakukan setiap tahun.
2. Harga eceran beras diolah dari survei mingguan Badan Pusat Statistik di beberapa kota. Karena beragamnya kualitas beras di masing-masing kota, maka harga yang disajikan adalah harga beras tertimbang.
3. Indeks Harga Konsumen (IHK) yang merupakan indikator inflasi di Indonesia, sejak Juni 2008 dihitung dari 66 kota, mencakup sekitar 284-441 komoditas yang dihitung berdasarkan pola konsumsi hasil Survei Biaya Hidup (SBH) di 66 kota tahun 2007.
4. IHK mencakup 7 kelompok, yaitu: bahan makanan, makanan jadi, minuman, rokok, dan tembakau, perumahan, air, listrik, gas dan bahan bakar, sandang, kesehatan, pendidikan, rekreasi dan olah raga, transpor, komunikasi, dan jasa keuangan.
5. Metode yang digunakan dalam penghitungan Indeks Harga Konsumen adalah Formula Laspyres yang telah dimodifikasi, yaitu :

**TECHNICAL NOTES**

1. *Realization of Kupang Kota revenue and expenditure taken from yearly Regional Financial Survey (K2).*
2. *The retail price of rice is compiled through the weekly price survey conducted by BPS- Statistics Indonesia in several cities. Due to different qualities of rice in each Municipality, the weighted price of rice is used.*
3. *The Consumer Price Index (CPI) which is the indicator of inflation in Indonesia, since June 2008 has been developed from the consumption pattern of the 2007 Cost Living Survey (CLS) conducted in 66 cities, covering 284-441 commodities.*
4. *Commodities of CPI consist of 7 groups as follows: foodstuff, prepare goods, beverages, and tobacco products, housing, water, electricity, gas and fuel, clothing, health, education, recreation, and sports, transportation, communication and financial services.*
5. *The methode used in calculating Consumer Price Indices (CPI) is the modified Laspyres formula as follow :*

$$I_n = \frac{\sum \frac{P_n}{P_{n-1}} \cdot P_{n-1} \cdot Q_0}{\sum P_0 \cdot Q_0} \times 100$$

$$I_n = \frac{\sum \frac{P_n}{P_{n-1}} \cdot P_{n-1} \cdot Q_0}{\sum P_0 \cdot Q_0} \times 100$$

di mana :

- $I_n$  = Indeks bulanan
- $P_n$  = Harga pada bulan ke n
- $P_{n-1}$  = Harga pada bulan ke (n-1)
- $P_0$  = Harga pada tahun dasar
- $Q_0$  = Kuantitas pada tahun dasar

Where :

- $I_n$  = Monthly index
- $P_n$  = Price in month n
- $P_{n-1}$  = Price in month (n-1)
- $P_0$  = Price in the base year
- $Q_0$  = Quantity in the base year

6. Persentase (%) perubahan IHK (laju inflasi/deflasi) bulanan diperoleh dari:

$$\frac{I_n - I_{n-1}}{I_{n-1}} \times 100$$

6. The percentage change of the monthly CPI (inflation rate) is obtained from :

$$\frac{I_n - I_{n-1}}{I_{n-1}} \times 100$$

di mana :

- $I_n$  = Indeks Harga Konsumen bulan n
- $I_{n-1}$  = Indeks Harga Konsumen bulan n-1

Where :

- $I_n$  = Consumer Price Index for month n
- $I_{n-1}$  = Consumer Price Index for month n-1

Inflasi jika nilai > 0

Inflation if the value > 0

Deflasi jika nilai < 0

Deflation if the value < 0

Persentase perubahan IHK dalam satu tahun dihitung dengan menggunakan metode *point to point*.

The percentage change of the yearly CPI is calculated by using the *point to point method*.

**ULASAN****DESCRIPTION****Keuangan Daerah**

Realisasi pendapatan pemerintah Kota Kupang mengalami peningkatan dari tahun ke tahun. Pada tahun 2020, realisasi pendapatan Pemerintah Kota Kupang sebesar Rp1.084.795.628 dengan realisasi belanja sebesar Rp 1.099.823.273.

**Bank**

Jumlah penabung di Kota Kupang pada tahun 2020 mengalami peningkatan menjadi 839.282 begitu juga dengan posisi tabungan menjadi 4.288.312 juta. Perkembangan kredit juga mengalami peningkatan dibanding tahun 2019 yaitu menjadi 7.114.893 juta, dengan kredit konsumsi yang paling banyak diambil oleh masyarakat sebesar 4.131.363 juta.

**Harga**

Inflasi Kota Kupang tahun 2020 sebesar 0,29. inflasi tertinggi terjadi pada kelompok pengeluaran Kesehatan yaitu sebesar 5,58 sedangkan deflasi terjadi pada kelompok pengeluaran Transportasi dan Komunikasi; Pakaian dan Alas Kaki serta Perumahan masing-masing sebesar -5,15, -1,14 dan -0,27.

**Regional Finance**

*The realization of government revenue of Kupang Municipality has increased from year to year. In 2020, the realization of government revenue of Kupang Municipality was Rp1.084.795.628 with the actual expenditure was Rp 1.099.823.273.*

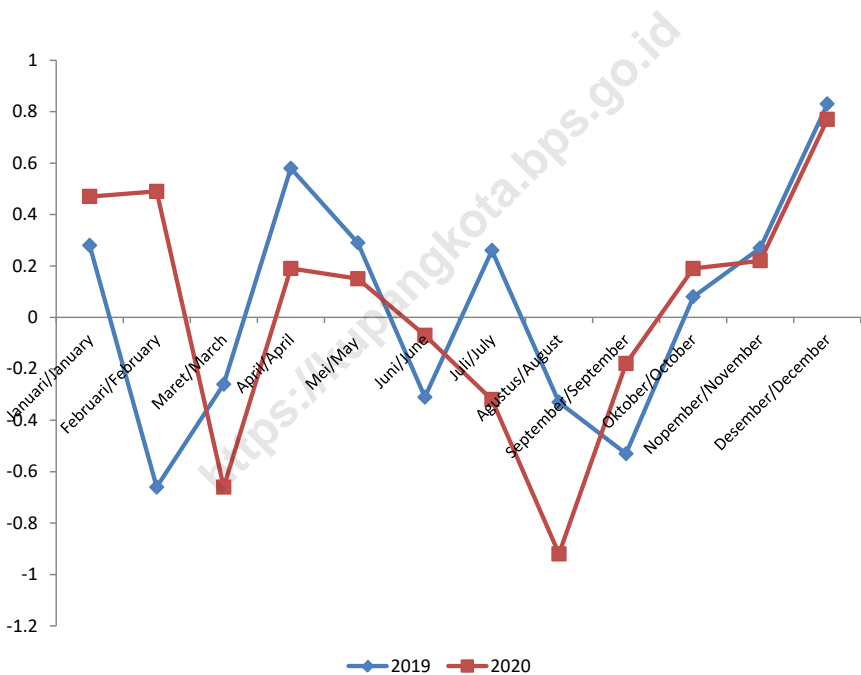
**Bank**

*Number of bank accounts in Kupang Municipality in 2020 increased to 839,282 as well as outstanding saving was increased to 4.288.312 million. Credit expansion also increased to 7.114.893 million, with consumption credit the most widely taken by people was 4.131.363 million.*

**Price**

*Inflation of Kupang Municipality in 2020 was 0,29. The highest inflation occurred in the Health expenditure group of 5,58 while deflation occurred in the Transportation and Communication; Clothing and Housing expenditure groups by -5,15, -1,14 and -0,27.*

**Gambar 11.1** Perkembangan Inflasi Kota Kupang Menurut Bulan di Kota Kupang, 2019-2020  
**Inflation Rate Developments by Month in Kupang Municipality, 2019-2020**



Sumber/Source : Survei Harga Konsumen 2019-2020, BPS / 2019-2020 Consumer Price Survey, Statistics

## 11.1 KEUANGAN DAERAH REGIONAL FINANCE

**Tabel** 11.1.1 **Realisasi Pendapatan Pemerintah Kota Kupang Menurut Jenis Pendapatan (ribu rupiah), 2017–2020**  
*Actual Revenues of Government of Kupang Municipality by Source of Revenues (thousand rupiahs), 2017–2020*

Jenis Pendapatan Source of Revenues		2017	2018	2019	2020
(1)	(2)	(3)	(4)	(5)	
1.	Pendapatan Asli Daerah (PAD)/ <i>Original Local Government Revenue</i>	229 137 474	171 490 709	168 955 939	196 691 670
1.1	Pajak Daerah/ <i>Local Taxes</i>	98 639 549	98 817 793	108 476 062	96 638 613
1.2	Retribusi Daerah/ <i>Retributions</i>	35 978 499	36 283 701	27 196 158	65 865 006
1.3	Hasil Perusahaan Milik Daerah dan Pengelolaan Kekayaan Daerah yang Dipisahkan/ <i>Income of Regional Gov. Corporate and Management of Separated Reg. Gov. Wealth</i>	13 421 286	14 422 201	14 378 818	13 541 772
1.4	Lain-lain PAD yang Sah/ <i>Other Original Local Gov. Revenue</i>	81 098 140	21 967 014	18 904 901	20 646 278
2	Dana Perimbangan/ <i>Balanced Budget</i>	822 687 901	901 142 609	874 896 730	822 607 234
2.1	Bagi Hasil Pajak/ <i>Tax Sharing</i>	29 826 949	25 320 729	16 182 622	29 126 545
2.2	Bagi Hasil Bukan Pajak/Sumber Daya Alam/Non Tax/ <i>Natural Resources Sharing</i>	679 865	764 051	687 623	-
2.3	Dana Alokasi Umum/ <i>General Allocation Funds</i>	649 542 427	648 250 299	674 841 601	621 573 538

Lanjutan Tabel/*Continued Table* 11.1.1

Jenis Pendapatan <i>Source of Revenues</i>		2017	2018	2019	2020
(1)	(2)	(3)	(4)	(5)	(5)
2.4	Dana Alokasi Khusus/ <i>Special Allocation Funds</i>	142 638 660	226 807 531	183 184 884	159 982 555
3.	Lain-lain Pendapatan yang Sah/ <i>Other Legal Revenue</i>	104 280 419	96 901 879	77 055 200	65 496 724
3.1	Pendapatan Hibah/ <i>Grants</i>	8 000 000	40 524 140	15 902 000	15 102 416
3.2	Dana Darurat / <i>Emergency Funds</i>	-	-	-	-
3.3	Dana Bagi Hasil Pajak dari Provinsi dan Pemerintah Daerah Lainnya/ <i>Tax sharing from province and other local governments</i>	53 783 822	56 377 740	61 153 200	45 394 308
3.4	Dana Penyesuaian dan Otonomi Daerah/ <i>Autonomous Region and Balancing Funds</i>	42 496 597	-	-	-
3.5	Bantuan Keuangan dari Provinsi atau Pemerintah Daerah Lainnya/ <i>Financial assistance from province and other local government</i>	-	-	-	5 000 000
3.6	Lainnya/ <i>Other Funds</i>	-	-	-	-
<b>Jumlah/ Total</b>		<b>1 156 105 794</b>	<b>1 169 535 198</b>	<b>1 120 907 869</b>	<b>1 084 795 628</b>

Catatan/Note: ...

Sumber/Source: Badan Keuangan dan Aset Daerah Kota Kupang/ *Office for Regional Financial and Asset of Kupang Municipality*

**Tabel**  
**Table** 11.1.2

**Realisasi Belanja Pemerintah Kota Kupang Menurut Jenis Belanja (ribu rupiah), 2017-2020**  
**Actual Expenditures of Government of Kupang Municipality by Type of Expenditures (thousand rupiahs), 2017-2020**

Jenis Belanja Type of Expenditures		2017	2018	2019	2020
(1)	(2)	(3)	(4)	(5)	(5)
1.	Belanja Tidak Langsung/ <i>Indirect Expenditure</i>	474 904 703	462 337 666	442 459 256	472 794 213
1.1	Belanja Pegawai/ <i>Personnel expenditure</i>	426 569 163	428 449 674	443 522 355	433 898 230
1.2	Belanja Bunga/ <i>Retributions</i>	-	-	-	-
1.3	Belanja Subsidi/ <i>Subsidies Expenditure</i>	3 957 120	-	-	-
1.4	Belanja Hibah/ <i>Grant</i>	27 828 563	15 658 437	(126 908)	16 668 975
1.5	Belanja Bantuan Sosial/ <i>Social Expenditure</i>	7 058 871	9 072 259	(936 191)	9 253 650
1.6	Belanja Bagi Hasil kepada Provinsi/ Kabupaten/Kota/ <i>Sharing Fund Expenditure to Provincial/District/ Municipality and Village Government</i>	66 000	66 000	-	-
1.7	Belanja Bantuan Keuangan kepada Provinsi/ Kabupaten/Kota dan Pemerintah Desa/ <i>Financial Assistance Expenditure to Provincial/District/ Municipality and Village Government</i>	9 040 046	9 091 296	-	9 241 820
1.8	Belanja Tidak Terduga/ <i>Unpredicted Expenditure</i>	384 940	-	-	3 731 538
2.	Belanja Langsung/ <i>Direct Expenditure</i>	681 923 151	714 434 473	619 515 806	627 029 060
2.1	Belanja Pegawai/ <i>Personnel expenditure</i>	139 121 411	148 730 746	147 089 512	180 040 522
2.2	Belanja Barang dan Jasa/ <i>Goods and Services Expenditure</i>	236 506 674	274 599 734	242 450 566	241 923 094
2.3	Belanja Modal/ <i>Capital Expenditure</i>	306 295 066	291 103 993	229 975 728	205 065 444
<b>Jumlah/ Total</b>		<b>1 156 827 854</b>	<b>1 176 772 138</b>	<b>1 061 975 062</b>	<b>1 099 823 273</b>

Catatan/Note: ...

Sumber/Source: Badan Keuangan dan Aset Daerah Kota Kupang/ *Office for Regional Financial and Asset of Kupang Municipality*



## 11.2 BANK BANK

**Tabel** 11.2.1 **Nama Bank Menurut Status di Kota Kupang, 2020**  
**Table** 11.2.1 **Name of Bank by Status in Kupang Municipality, 2020**

	<b>Bank Bank</b>	<b>Status Status</b>	<b>Keterangan Remarks</b>
	(1)	(2)	(3)
1.	Bank Indonesia	Perwakilan	Bank Sentral
2.	Bank Nusa Tenggara Timur	Pusat	Bank Pemerintah Daerah
3.	Bank Negara Indonesia	Cabang	Bank Pemerintah
4.	Bank Rakyat Indonesia	Cabang	Bank Pemerintah
5.	Bank Mandiri	Cabang	Bank Pemerintah
6.	Bank Tabungan Negara	Cabang	Bank Pemerintah
7.	Bank Central Asia	Cabang	Bank Swasta Nasional
8.	Bank Artha Graha	Cabang	Bank Swasta Nasional
9.	Bank Bukopin	Cabang	Bank Swasta Nasional
10.	Bank Maybank Indonesia	Cabang	Bank Swasta Nasional
11.	Bank Danamon Indonesia	Cabang	Bank Swasta Nasional
12.	Bank National Nobu	Cabang	Bank Swasta Nasional
13.	Bank Mega	Cabang	Bank Swasta Nasional
14.	Bank Sinar Mas	Cabang	Bank Swasta Nasional
15.	Bank Panin	Cabang	Bank Swasta Nasional
16.	Bank Tabungan Pensiunan Nasional	Cabang	Bank Swasta Nasional

Lanjutan Tabel/*Continued Table* 11.2.1

	<b>Bank Bank</b>	<b>Status Status</b>	<b>Keterangan Remarks</b>
	(1)	(2)	(3)
17	Bank CIMB Niaga	Cabang	Bank Swasta Nasional
18	Bank Muamalat Indonesia	Cabang	Bank Swasta Nasional
19	Bank Syariah Mandiri	Cabang	Bank Swasta Nasional
20	BTPN Syariah	Cabang	Bank Swasta Nasional
21	Bank Mandiri Taspen Pos	Cabang	Bank Swasta Nasional
22	Bank OCBC-NISP	Cabang	Bank Swasta Nasional
23	Bank Capital Indonesia	Cabang	Bank Swasta Nasional
24	Bank MAS	Cabang	Bank Swasta Nasional
25	BPR Modern	Pusat	Bank Perkreditan Rakyat
26	BPR Central Pitoby	Pusat	Bank Perkreditan Rakyat
27	BPR Sari Dinar Kencana	Pusat	Bank Perkreditan Rakyat
28	BPR Christa Jaya Perdana	Pusat	Bank Perkreditan Rakyat
29	BPR Timor Raya Makmur	Pusat	Bank Perkreditan Rakyat
30	BPR Tanaoba Lais Manekat	Pusat	Bank Perkreditan Rakyat
31	BPR Nusantara Abdi Mulia	Pusat	Bank Perkreditan Rakyat

Catatan/Note: ...

Sumber/Source: Kantor Perwakilan Bank Indonesia Provinsi Nusa Tenggara Timur/ *Regional Office of Bank Indonesia East Nusa Tenggara Province*

**Tabel** 11.2.2 **Perkembangan Penabung dan Tabungan pada Bank-Bank di Kota Kupang, 2015–2020**  
**Table** **Trend of Accounts and Saving Deposits in Banks in Kupang Municipality, 2015-2020**

Tahun Year	Jumlah Penabung Number of Accounts (Orang/Person)	Posisi Tabungan Outstanding Saving (Rp. Juta/Million)
(1)	(2)	(3)
2015	427 099	2 991 445
2016	440 809	3 037 387
2017	466 837	2 832 170
2018	512 801	2 982 993
2019	581 964	3 235 240
2020	839 282	4 288 312

Catatan/Note: ...

Sumber/Source: Kantor Perwakilan Bank Indonesia Provinsi Nusa Tenggara Timur/ Regional Office of Bank Indonesia East Nusa Tenggara Province

**Tabel**  
**Table** 11.2.3**Perkembangan Kredit Perbankan Menurut Jenis  
Pergunaan di Kota Kupang (juta rupiah), 2015-2020**  
**Trend of Bank Credits by Type of Utilization in Kupang  
Municipality (million rupiahs), 2015-2020**

<b>Tahun Year</b>	<b>Investasi Investment</b>	<b>Modal Kerja Capital</b>	<b>Konsumsi Consumption</b>	<b>Jumlah Total</b>
(1)	(2)	(3)	(4)	(5)
2015	741 368	1 888 688	2 393 446	5 023 502
2016	747 712	2 059 662	2 779 420	5 586 794
2017	654 092	2 102 896	3 177 245	5 934 233
2018	637 453	2 274 601	3 517 760	6 429 813
2019	734 953	2 312 748	3 961 122	7 008 822
2020	571 844	2 411 686	4 131 363	7 114 893

Catatan/Note: ...

Sumber/Source: Kantor Perwakilan Bank Indonesia Provinsi Nusa Tenggara Timur/ *Regional Office of Bank Indonesia East Nusa Tenggara Province*

**Tabel** 11.2.4 **Perkembangan Giro Perbankan pada Bank-Bank di Kota Kupang Tahun 2015-2020**  
**Table** **Trend of Bank Transfers in Kupang Municipality, 2015-2020**

Tahun Year	Nasabah Customer	Posisi Tabungan Outstanding Saving Deposits (Rp Juta/Million)
(1)	(2)	(3)
2015	6 048	728 187
2016	6 723	815 897
2017	5 997	718 680
2018	6 500	961 036
2019	6 365	829 682
2020	9 384	1 198 486

Catatan/Note: ...

Sumber/Source: Kantor Perwakilan Bank Indonesia Provinsi Nusa Tenggara Timur/ *Regional Office of Bank Indonesia East Nusa Tenggara Province*

### 11.3 HARGA PRICE

**Tabel**  
**Table** 11.3.1

**Indeks Harga Konsumen per Bulan Menurut Kelompok Pengeluaran di Kota Kupang (2012=100), 2020**  
**Monthly Consumer Price Index by Expenditure Group in Kupang Municipality (2012=100), 2020**

Bulan Month	Bahan Makanan Foodstuff	Makanan Jadi, Minuman, Rokok, dan Tembakau Prepared Food, Beverages, and Tobacco Product	Perumahan, Air, Listrik, Gas, dan Bahan Bakar Housing, Water, Electricity, Gas, and Fuel	Sandang Clothing
(1)	(2)	(3)	(4)	(5)
Januari/January	105,41	105,86	100,51	104,93
Februari/February	107,47	107,72	100,41	104,89
Maret/March	103,94	105,03	100,38	105,01
April/April	104,97	105,85	100,38	104,99
Mei/May	102,95	104,26	100,40	104,94
Juni/June	103,47	104,72	100,27	105,16
Juli/July	103,38	104,93	100,25	104,72
Agustus/August	99,61	101,65	100,20	104,63
September/September	99,12	101,23	100,23	104,59
Oktober/October	100,21	102,11	100,10	104,23
Nopember/November	100,94	102,80	100,34	104,00
Desember/December	103,78	105,09	100,36	103,60

Lanjutan Tabel/Continued Table 11.3.1

<b>Bulan Month</b>	<b>Kesehatan Health</b>	<b>Pendidikan, Rekreasi, dan Olah Raga Education, Recreation, and Sports</b>	<b>Transpor, Komunikasi, dan Jasa Keuangan Transport, Communication and Financial Services</b>	<b>Umum General</b>
<b>(1)</b>	<b>(6)</b>	<b>(7)</b>	<b>(8)</b>	<b>(9)</b>
Januari/January	101,96	103,74	105,55	103,69
Februari/February	101,81	103,74	104,95	104,20
Maret/March	103,21	103,74	105,42	103,51
April/April	103,78	103,74	104,98	103,71
Mei/May	104,40	103,74	109,73	103,87
Juni/June	104,91	103,74	107,73	103,80
Juli/July	105,48	103,21	104,48	103,55
Agustus/August	106,60	104,36	101,59	102,48
September/September	106,71	104,36	104,04	102,30
Oktober/October	106,65	104,36	104,12	102,49
Nopember/November	106,73	104,36	104,02	102,72
Desember/December	106,73	104,36	104,75	103,51

Catatan/Note: ...

Sumber/Source: Survei Harga Konsumen 2020, BPS/ 2020 Consumer Price Survey, Statistics

**Tabel**  
**Table** 11.3.2

**Inflasi Harga Konsumen per Bulan Menurut Kelompok Pengeluaran di Kota Kupang (%) (2012=100), 2020**  
**Monthly Inflation Rate by Expenditure Group in Kupang Municipality (2012=100) (%), 2020**

Bulan Month	Bahan Makanan Foodstuff	Makanan Jadi, Minuman, Rokok, dan Tembakau Prepared Food, Beverages, and Tobacco Product	Perumahan, Air, Listrik, Gas, dan Bahan Bakar Housing, Water, Electricity, Gas, and Fuel	Sandang Clothing
(1)	(2)	(3)	(4)	(5)
Januari/January	3,52	3,49	-0,12	0,13
Februari/February	1,95	1,76	-0,10	-0,03
Maret/March	-3,28	-2,50	-0,03	0,11
April/April	0,99	0,78	0,00	-0,02
Mei/May	-1,92	-1,50	0,02	-0,05
Juni/June	0,51	0,44	-0,13	0,21
Juli/July	-0,09	-0,13	-0,03	-0,33
Agustus/August	-3,65	-2,90	-0,03	-0,11
September/September	-0,49	-0,41	0,03	-0,04
Oktober/October	1,10	0,87	-0,13	-0,34
Nopember/November	0,73	0,68	0,24	-0,22
Desember/December	2,81	2,23	0,02	-0,38



Lanjutan Tabel/Continued Table 11.3.2

<b>Bulan Month</b>	<b>Kesehatan Health</b>	<b>Pendidikan, Rekreasi, dan Olah Raga Education, Recreation, and Sports</b>	<b>Transpor, Komunikasi, dan Jasa Keuangan Transport, Communication and Financial Services</b>	<b>Umum General</b>
(1)	(6)	(7)	(8)	(9)
Januari/January	0,86	0,00	-4,44	0,47
Februari/February	-0,15	0,00	-0,56	0,49
Maret/March	1,38	0,00	0,45	-0,66
April/April	0,55	0,00	-0,42	0,19
Mei/May	0,60	0,00	3,95	0,15
Juni/June	0,49	0,00	-1,28	-0,07
Juli/July	0,29	-0,14	-1,95	-0,32
Agustus/August	1,27	0,60	-0,84	-0,92
September/September	0,10	0,00	-0,35	-0,18
Oktober/October	-0,06	0,00	0,08	0,19
Nopember/November	0,08	0,00	-0,10	0,22
Desember/December	0,00	0,00	0,70	0,77

Catatan/Note: ...

Sumber/Source: Survei Harga Konsumen 2020, BPS/ 2020 Consumer Price Survey, Statistics

**Tabel** 11.3.3 **Inflasi Kota Kupang dan Indonesia Menurut Kelompok Pengeluaran (2012=100), 2019-2020**  
***Inflation Rate in Kupang Municipality and in Indonesia by Expenditure Group (2012=100), 2019-2020***

Kelompok Pengeluaran <i>Expenditure group</i>	Kota Kupang <i>Kupang Municipality</i>		Indonesia	
	2019	2020	2019	2020
(1)	(2)	(3)	(4)	(5)
Bahan makanan/ <i>Foodstuff</i>	0,53	1,92	4,28	3,63
Makanan jadi, Minuman, Rokok dan Tembakau/ <i>Meal, Beverage, Cigarette and Tobacco</i>	1,08	2,74	3,97	3,63
Perumahan/ <i>Housing</i>	-0,01	-0,27	1,75	0,35
Sandang/ <i>Clothing</i>	2,19	-1,14	4,93	1,01
Kesehatan/ <i>Health</i>	1,40	5,58	3,46	2,79
Pendidikan, Rekreasi, dan Olah raga/ <i>Education, Recreation, and Sport</i>	2,27	0,60	3,25	1,40
Transportasi dan Komunikasi/ <i>Transportation and Communication</i>	-0,71	-5,15	0,17	-0,85
<b>Umum <i>General</i></b>	<b>0,50</b>	<b>0,29</b>	<b>2,72</b>	<b>1,68</b>

Catatan/Note: ...

Sumber/Source: Survei Harga Konsumen 2018-2019, BPS/ 2018-2019 Consumer Price Survey, Statistics

**Tabel 11.3.4** Rata-rata Harga Eceran Sembilan Bahan Pokok dan Bahan Strategis Lainnya di Kota Kupang (rupiah per satuan), 2019-2020  
**Average Retail Price of 9 Essential Commodities and Other Strategies Commodities in Kupang Municipality (rupiahs per unit), 2019-2020**

	<b>Komoditas Commodity</b>	<b>Satuan Unit</b>	<b>2019</b>	<b>2020</b>
	(1)	(2)	(3)	(4)
1.	Beras/ <i>Rice</i>	Kg	11 295	11 403
2.	Tepung Terigu/ <i>Wheat Flour</i>	Kg	8 870	9 175
3.	Minyak goreng/ <i>Cooking oil</i>	5 Liter	69 720	74 594
4.	Gula pasir/ <i>Refined sugar</i>	Kg	14 189	16 358
5.	Daging Sapi/ <i>Beef</i>	Kg	88 076	90 021
6.	Telur Ayam Ras/ <i>Eggs</i>	butir	1 900	1 991
7.	Cab/ <i>Cayene Pepper</i>	Kg	41 442	37 057
8.	Ikan Kembung/ <i>Spanish Mackerel</i>	Kg	31 221	39 129
9.	Daging Babi/ <i>Pork</i>	Kg	64 791	64 583
10.	Susu Kental Manis/ <i>Condensed Milk</i>	Kaleng/tin	10 740	10 353
11.	Daging Ayam Ras/ <i>Purebed Chicken Meat</i>	Kg	40 179	42 269

Catatan/Note: ...

Sumber/Source: Survei Harga Konsumen 2019-2020, BPS/ 2019-2020 Consumer Price Survey, Statistics

# BAB

Chapter

# 12

## PENGELUARAN PENDUDUK DAN KONSUMSI RUMAH TANGGA

POPULATION EXPENDITURE AND HOUSEHOLD CONSUMPTION

### Pengeluaran Rata-rata per Kapita Sebulan

Menurut Kelompok Bukan Makanan 2020  
Average Expenditure per Capita per Month  
by Non Food Group in Kupang Municipality





**PENJELASAN TEKNIS**

**TECHNICAL NOTES**

1. Data pengeluaran dan konsumsi penduduk menurut kelompok barang diperoleh dari Survei Sosial Ekonomi Nasional (Susenas) Panel BPS tahun 2018, yang mencakup semua provinsi di Indonesia.
2. Data konsumsi/pengeluaran yang dikumpulkan pada Susenas Panel dibagi menjadi dua kelompok yaitu konsumsi makanan dan bukan makanan.
3. Konsumsi/pengeluaran makanan dirinci menjadi 215 komoditi, masing-masing dikumpulkan data kuantitas dan nilainya.
4. Untuk konsumsi bukan makanan pada umumnya yang dikumpulkan hanya data nilainya, kecuali untuk beberapa jenis pengeluaran tertentu, seperti penggunaan listrik, air, gas, dan bahan bakar minyak (BBM) yang juga dikumpulkan kuantitasnya.
5. Luas lantai adalah luas lantai yang ditempatkan dan digunakan untuk keperluan sehari-hari.
6. Air leding adalah sumber air yang berasal dari air yang telah diproses menjadi jernih sebelum dialirkan kepada konsumen melalui instalasi berupa saluran air. Sumber air ini biasanya

1. *Data on consumer expenditure and consumption by commodity group of expenditure are obtained from the 2018 National Socio-Economic Survey (Susenas) Panel which covers all provinces in Indonesia.*
2. *The data of consumption/ expenditure collected in Susenas Panel are divided into two groups, namely food and nonfood consumption.*
3. *Consumption/expenditure on food covers 215 commodities, both quantity data and values are collected.*
4. *For consumption of nonfood, the data collected in general are only their values, except for certain types of expenditure, such as electricity, water, gas, fuel, which are also collected for their quantity data.*
5. *Floor area is the total area which is occupied and utilized daily.*
6. *Pipe water is refined water distributed by water refinery company.*

diusahakan oleh PAM/PDAM/  
BPAM.

7. Status penguasaan bangunan tempat tinggal milik sendiri adalah jika tempat tinggal tersebut pada waktu pencacahan betul-betul sudah milik krt atau salah seorang art. Rumah yang dibeli secara angsuran melalui kredit bank atau rumah dengan status sewa beli dianggap rumah milik sendiri.
7. *Own ownership property status is a status of dwelling occupied belongs to the head of household or one of the household member. House bought through bank credit or houses with leasing status were also categorized as own property.*

<https://kupangkota.bps.go.id>

**ULASAN**

**DESCRIPTION**

**Konsumsi Rumah Tangga**

Rata-rata pengeluaran per kapita sebulan paling banyak dikeluarkan untuk pengeluaran makanan dan minuman jadi pada kelompok pengeluaran makanan, yaitu sebesar Rp201.686 pada 2020. Pengeluaran per kapita sebulan untuk kelompok bukan makanan sebagian besar digunakan untuk perumahan dan fasilitas rumah tangga yaitu sebesar Rp450.399

**Household Consumption**

*The average expenditure per capita a month is mostly spent on food and beverage expenditures in the food expenditure group, which is Rp201.686 in 2020. Per capita expenditure per month for non-food groups is mostly used for housing and household facilities which is Rp450.399*

**Keadaan Rumah Tangga**

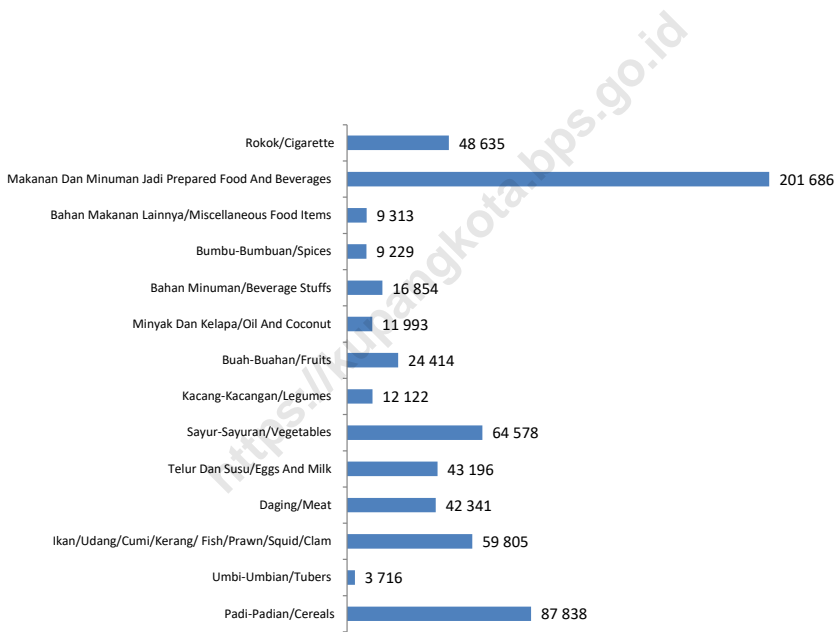
Menurut Susenas 2020, keramik/marmer adalah jenis lantai terluas yang mendominasi rumah responden yang terpilih dalam survei tersebut. Rumah berdinding tembok juga mendominasi jenis dinding rumah responden dengan nilai sebesar 82,93 persen. Banyaknya rumah tangga yang memiliki fasilitas tempat buang air besar sendiri mencapai 73,41 persen, sisanya sebesar 25,24 persen dengan jamban bersama, dan 1,09 persen dengan jamban umum.

**Household Condition**

*According Susenas 2020, ceramics/marble is the widest type of floor that dominates the home of selected Respondents in the survey. Brick house also dominate the type of wall of respondents' houses with a value of 82,93 percent. The number of households with their own toilet facilities is 73,41 percent, the remain is 25,24 percent with shared toilet, and 1,09 percent with public toilet.*



**Gambar** 12.1 **Pengeluaran Rata-rata per Kapita Sebulan Menurut Kelompok Makanan di Kota Kupang (rupiah), 2020**  
**Figures** **Average Expenditure per Capita per Month by Food Group in Kupang Municipality (rupiah), 2020**



Sumber/Source : Survei Sosial Ekonomi Nasional (SUSENAS), 2020/ National Socio Economic Survey, 2020

**12.1 KONSUMSI RUMAH TANGGA  
HOUSEHOLD CONSUMPTION**

**Tabel** 12.1.1 **Persentase Penduduk Menurut Golongan Pengeluaran per Kapita Sebulan di Kota Kupang, 2020**  
**Table** 12.1.1 **Percentage of Population by Expenditure per Capita per Month Group in Kupang Municipality, 2020**

Golongan Pengeluaran <i>Expenditure Group</i>	Persentase Penduduk <i>Percentage of Population</i>
(1)	(2)
300 000 - 499 999	4,20
500 000 - 749 999	15,21
750 000 - 999 999	17,54
≥1 000 000	63,05

Catatan/Note: "NA": Populasi sampel sangat kecil, sehingga angka estimasi untuk Kota Kupang tidak dapat ditampilkan/ *The sample population was very small, so the estimated figures for Kupang City cannot be displayed*

Sumber/Source: Survei Sosial Ekonomi Nasional (SUSENAS), 2020/ *National Socio Economic Survey, 2020*

**Tabel** 12.1.2 **Pengeluaran Rata-rata per Kapita Sebulan Menurut Kelompok Makanan di Kota Kupang (rupiah), 2020**  
**Table** 12.1.2 **Average Expenditure per Capita per Month by Food Group in Kupang Municipality (rupiah), 2020**

Kelompok Makanan <i>Food Group</i>		Pengeluaran Rata-rata <i>Average Expenditure</i>
(1)		(2)
1.	Padi-Padian/Cereals	87 838
2.	Umbi-Umbian/Tubers	3 716
3.	Ikan/Udang/Cumi/Kerang/ Fish/Prawn/Squid/Clam	59 805
4.	Daging/Meat	42 341
5.	Telur Dan Susu/Eggs And Milk	43 196
6.	Sayur-Sayuran/Vegetables	64 578
7.	Kacang-Kacangan/Legumes	12 122
8.	Buah-Buahan/Fruits	24 414
9.	Minyak Dan Kelapa/Oil And Coconut	11 993
10.	Bahan Minuman/Beverage Stuffs	16 854
11.	Bumbu-Bumbuan/Spices	9 229
12.	Bahan Makanan Lainnya/Miscellaneous Food Items	9 313
13.	Makanan Dan Minuman Jadi Prepared Food And Beverages	201 686
14.	Rokok/Cigarette	48 635
<b>Jumlah/ Total</b>		<b>635 720</b>

Catatan/Note: ...

Sumber/Source: Survei Sosial Ekonomi Nasional (SUSENAS), 2020/ National Socio Economic Survey, 2020

**Tabel**  
**Table** 12.1.3

**Pengeluaran Rata-rata per Kapita Sebulan Menurut  
Kelompok Bukan Makanan di Kota Kupang (rupiah), 2020**  
*Average Expenditure per Capita per Month by Non Food  
Group in Kupang Municipality (rupiah), 2020*

<b>Kelompok Bukan Makanan</b> <i>Non-Food Group</i>		<b>Pengeluaran Rata-rata</b> <i>Average Expenditure</i>
<b>(1)</b>		<b>(2)</b>
1.	Perumahan dan Fasilitas Rumah Tangga/ <i>Housing and Household Facility</i>	450 399
2.	Aneka Barang dan Jasa/ <i>Goods and Services</i>	232 240
3.	Pakaian, Alas Kaki, dan Tutup Kepala/ <i>Clothing, Footwear, and Headgear</i>	43 079
4.	Barang yang Tahan Lama/ <i>Durable Goods</i>	63 981
5.	Pajak, Pungutan, dan Asuransi/ <i>Taxes and Insurances</i>	52 791
6.	Keperluan Pesta dan Upacara/ <i>Party and Ceremony Needs</i>	24 822
<b>Jumlah/ Total</b>		<b>867 311</b>

Catatan/Note: ...

Sumber/Source: Survei Sosial Ekonomi Nasional (SUSENAS), 2020/ *National Socio Economic Survey, 2020*

## 12.2 KEADAAAN RUMAH TANGGA HOUSEHOLD CONDITION

**Tabel** 12.2.1 **Persentase Jumlah Rumah Tangga Menurut Luas lantai Rumah di Kota Kupang, 2019-2020**  
*Percentage of Household by Floor Area of Living Quarter in Kupang Municipality, 2019–2020*

Luas Lantai Rumah <i>Floor Area of Living Quarter</i>		Persentase Jumlah Rumah Tangga <i>Percentage of Household</i>	
		2019	2020
(1)		(2)	(3)
1.	< 20	31,52	29,12
2.	20 – 49	29,56	29,36
3.	50 – 99	23,37	29,08
4.	100 – 149	10,12	9,46
5.	≥ 150	5,44	2,99
<b>Jumlah/ Total</b>		<b>100</b>	<b>100</b>

Catatan/Note: ...

Sumber/Source: Survei Sosial Ekonomi Nasional (SUSENAS), 2019-2020/ *National Socio Economic Survey, 2019-2020*

**Tabel** 12.2.2  
**Table**

**Persentase Jumlah Rumah Tangga Menurut Jenis Atap Terluas dari Tempat Tinggal di Kota Kupang, 2020**  
**Percentage Number of Household by Primary Construction Material of The Roof of Living Quarter in Kupang Municipality, 2020**

<b>Jenis Atap Terluas dari Tempat Tinggal</b> <i>Primary Construction Material of The Roof of Living Quarter</i>		<b>Persentase Jumlah Rumah Tangga</b> <i>Percentage of Household</i>
<b>(1)</b>		<b>(2)</b>
1.	Beton/ Genteng/ Asbes <i>Concrete/ Tile/ Asbestos</i>	1,62
2.	Seng <i>Zinc</i>	98,38
3.	Bambu/ Kayu/ Sirap <i>Bamboo/ Wood</i>	-
4.	Jerami/ Ijuk/ Daun/ Rumbia <i>Straw / Fibers / Leaves / Rumbia</i>	-
<b>Jumlah/ Total</b>		<b>100</b>

Catatan/Note: ...

Sumber/Source: Survei Sosial Ekonomi Nasional (SUSENAS), 2020/ *National Socio Economic Survey, 2020*

**Tabel** 12.2.3 **Persentase Jumlah Rumah Tangga Menurut Jenis Lantai Terluas dari Tempat Tinggal di Kota Kupang, 2020**  
**Table** 12.2.3 **Percentage Number of Household by Primary Construction Material of The Floor of Living Quarter in Kupang Municipality, 2020**

<b>Jenis Lantai Terluas dari Tempat Tinggal</b> <i>Primary Construction Material of The Floor of Living Quarter</i>		<b>Persentase Jumlah Rumah Tangga</b> <i>Percentage of Household</i>
<b>(1)</b>		<b>(2)</b>
1.	Marmmer/Granit/Keramik/ Parket/Vinil/Karpet <i>Marble / Granite / Ceramics / Parquet / Vinyl / Carpet</i>	56,62
2.	Ubin/tegel/teraso <i>Tiles / tiles / terrazzo</i>	0,07
3.	Kayu/papan <i>Wood / board</i>	0,27
4.	Semen/bata merah <i>Cement / Red Brick</i>	41,31
5.	Bambu/Tanah/Lainnya <i>Bamboo / Ground / Other</i>	1,72
<b>Jumlah/ Total</b>		<b>100</b>

Catatan/Note: ...

Sumber/Source: Survei Sosial Ekonomi Nasional (SUSENAS), 2020/ *National Socio Economic Survey, 2020*

**Tabel**  
**Table** 12.2.4

**Persentase Jumlah Rumah Tangga Menurut Jenis Dinding Terluas dari Tempat Tinggal di Kota Kupang, 2020**  
**Percentage Number of Household by Primary Construction Material of The Wall of Living Quarter in Kupang Municipality, 2020**

<b>Jenis Dinding Terluas dari Tempat Tinggal</b> <i>Primary Construction Material of The Wall of Living Quarter</i>		<b>Persentase Jumlah Rumah Tangga</b> <i>Percentage of Household</i>
<b>(1)</b>		<b>(2)</b>
1.	<i>Tembok/ Plasteran Ayaman Bambu/Kawat</i> <i>Brick / Plastering Woven Bamboo / Wire</i>	82,93
2.	<i>Kayu/papan</i> <i>Wood / board</i>	1,49
3.	<i>Anyaman bambu</i> <i>Woven bamboo</i>	0,64
4.	<i>Batang Kayu/Bambu/Lainnya</i> <i>Logs / Bamboo / Other</i>	14,94
<b>Jumlah/ Total</b>		<b>100</b>

Catatan/Note: ...

Sumber/Source: Survei Sosial Ekonomi Nasional (SUSENAS), 2020/ *National Socio Economic Survey, 2020*



**Tabel** 12.2.5 **Persentase Jumlah Rumah Tangga Menurut Sumber Penerangan di Tempat Tinggal di Kota Kupang, 2019-2020**  
**Table** **Percentage Number of Household by Source of Lighting in Living Quarter in Kupang Municipality, 2019-2020**

Sumber Penerangan <i>Source of Lighting</i>		Persentase Jumlah Rumah Tangga <i>Percentage of Household</i>	
		2019	2020
(1)		(2)	(3)
1.	Listrik PLN <i>PLN Electricity</i>	99,93	99,98
2.	Listrik Non PLN <i>Non PLN Electricity</i>	-	-
3.	Bukan Listrik <i>Non Electricity</i>	0,07	0,02
<b>Jumlah/ Total</b>		<b>100</b>	<b>100</b>

Catatan/Note: ...

Sumber/Source: Survei Sosial Ekonomi Nasional (SUSENAS), 2019-2020/ *National Socio Economic Survey, 2019-2020*

**Tabel**  
**Table** 12.2.6

**Persentase Jumlah Rumah Tangga Menurut Status Kepemilikan Rumah di Kota Kupang, 2019-2020**  
**Percentage Number of Household by Residential Ownership Status in Kupang Municipality, 2019-2020**

Status Kepemilikan Rumah <i>Residential Ownership Status</i>		Persentase Jumlah Rumah Tangga <i>Percentage of Household</i>	
		2019	2020
(1)		(2)	(3)
1.	Milik Sendiri <i>Private</i>	49,40	53,03
2.	Kontrak, Sewa <i>Rent</i>	35,54	32,46
3.	Bebas Sewa <i>Public</i>	14,29	13,43
4.	Lainnya <i>Others</i>	0,77	1,08
<b>Jumlah/ Total</b>		<b>100</b>	<b>100</b>

Catatan/Note: ...

Sumber/Source: Survei Sosial Ekonomi Nasional (SUSENAS), 2019-2020/ *National Socio Economic Survey, 2019-2020*

**Tabel** 12.2.7 **Persentase Jumlah Rumah Tangga Menurut Sumber Air Minum di Kota Kupang, 2020**  
**Table** 12.2.7 **Percentage Number of Household by Source of Drinking Water in Kupang Municipality, 2020**

Sumber Air Minum Source of Drinking Water		Persentase Jumlah Rumah Tangga Percentage of Household
(1)		(2)
1.	Air kemasan bermerk	6,03
2.	Air isi ulang	51,90
3.	Leding	16,30
4.	Sumur bor/pompa	10,02
5.	Sumur terlindung	10,82
6.	Sumur tak terlindung	4,74
7.	Mata air terlindung	0,20
8.	Mata air tak terlindung	-
9.	Air permukaan (sungai danau/waduk kolam irigasi)	-
10.	Air hujan/ lainnya	-
<b>Jumlah/ Total</b>		<b>100</b>

Catatan/Note: ...

Sumber/Source: Survei Sosial Ekonomi Nasional (SUSENAS), 2020/ National Socio Economic Survey, 2020

**Tabel** 12.2.8  
**Table**

**Persentase Jumlah Rumah Tangga yang Sumber Air Minumnya dari Pompa/Sumur/Mata Air Menurut Jarak Pompa/Sumur/Mata Air ke Tempat Penampungan Kotoran Tinja Terdekat (m) di Kota Kupang, 2019-2020**  
**Percentage Number of Household which Use Pump/Well/Spring for Source of Drinking Water by Distance Between Pump/ Well/Spring and The Nearest Cresspol or Other Toilet Discharge (m) in Kupang Municipality, 2019-2020**

	Distance (m) Jarak (m)	Persentase Jumlah Rumah Tangga Percentage of Household	
		2019	2020
	(1)	(2)	(3)
1.	< 10 m	16,55	14,26
2.	≥ 10 m	76,94	65,35
3.	Tidak Tahu/ Don't know	6,51	20,39
	<b>Jumlah/ Total</b>	<b>100</b>	<b>100</b>

Catatan/Note: ...

Sumber/Source: Survei Sosial Ekonomi Nasional (SUSENAS), 2019-2020/ National Socio Economic Survey, 2019-2020

**Tabel** 12.2.9 **Persentase Jumlah Rumah Tangga Menurut Fasilitas Tempat Buang Air Besar di Kota Kupang, 2019-2020**  
**Table** **Percentage Number of Household by Toilet Facility in Kupang Municipality, 2019-2020**

Fasilitas Tempat Buang Air Besar <i>Toilet Facility</i>		Persentase Jumlah Rumah Tangga <i>Percentage of Household</i>	
		2019	2020
(1)		(2)	(3)
1.	Sendiri / <i>Private</i>	73,75	73,41
2.	Bersama / <i>Shared</i>	24,96	25,24
3.	Umum / <i>Public</i>	1,30	1,09
4.	Tidak ada / <i>There are no toilets</i>	-	0,25
<b>Jumlah/ <i>Total</i></b>		<b>100</b>	<b>100</b>

Catatan/Note: ...

Sumber/Source: Survei Sosial Ekonomi Nasional (SUSENAS), 2019-2020/ *National Socio Economic Survey, 2019-2020*

**Tabel** 12.2.10 **Persentase Jumlah Rumah Tangga Menurut Jenis Tempat Buang Air Besar di Kota Kupang, 2019-2020**  
**Table** **Percentage Number of Household by Type of Toilet in Kupang Municipality, 2019-2020**

Jenis Tempat Buang Air Besar <i>Type of Toilet</i>	Persentase Jumlah Rumah Tangga <i>Percentage of Household</i>	
	2019	2020
(1)	(2)	(3)
1. Leher Angsa/ <i>Swan Trine</i>	96,88	98,32
2. Plengsengan	3,12	1,62
3. Cemplung/Cubluk/ <i>Pit Privy</i>	-	0,07
<b>Jumlah/ Total</b>	<b>100</b>	<b>100</b>

Catatan/Note: ...

Sumber/Source: Survei Sosial Ekonomi Nasional (SUSENAS), 2019-2020/ *National Socio Economic Survey, 2019-2020*

**Tabel** 12.2.11 **Persentase Banyaknya Rumah Tangga Menurut Tempat Penampungan Akhir Tinja di Kota Kupang, 2019-2020**  
**Table** 12.2.11 **Percentage Number of Household by Final Disposal of Feces in Kupang Municipality, 2019-2020**

Fasilitas Tempat Buang Air Besar <i>Toilet Facility</i>		Persentase Jumlah Rumah Tangga <i>Percentage of Household</i>	
		2019	2020
(1)		(2)	(3)
1.	Tangki Septik <i>Septic Tank</i>	91,21	91,07
2.	Lubang Tanah <i>Ground Hole</i>	8,79	8,81
3.	Lainnya ( Kolam/Sawah/ Sungai/Danau/ Laut/ Pantai/Tanah Lapang dsb) <i>Other (Pond / Ricefield / River / Lake / Sea / Beach / Terrain etc.)</i>	-	0,12
<b>Jumlah/ Total</b>		<b>100</b>	<b>100</b>

Catatan/Note: ...

Sumber/Source: Survei Sosial Ekonomi Nasional (SUSENAS), 2019-2020/ *National Socio Economic Survey, 2019-2020*

# BAB

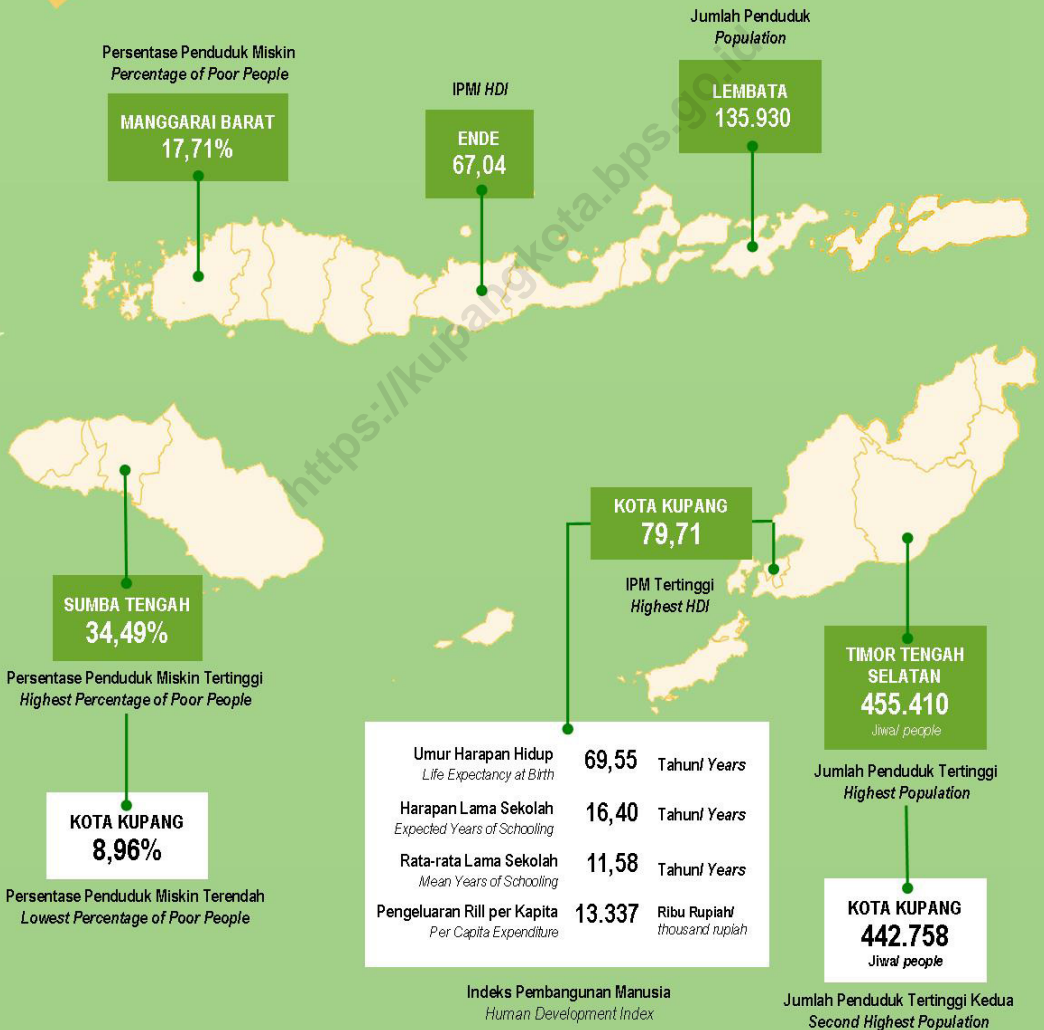
Chapter

# 13

## PERBANDINGAN ANTAR KABUPATEN COMPARISON BETWEEN REGION

### PERBANDINGAN STATISTIK DI BEBERAPA KABUPATEN/KOTA, 2020

Statistics Comparison on Selected Regencies/Municipality







**PENJELASAN TEKNIS**

1. Angka harapan hidup adalah perkiraan banyak tahun yang dapat ditempuh oleh seseorang selama hidup (secara rata-rata).
2. Angka harapan hidup sering digunakan untuk mengevaluasi kinerja pemerintah dalam meningkatkan kesejahteraan penduduk khususnya dalam bidang kesehatan.
3. Indikator yang merepresentasikan dimensi pengetahuan dalam IPM adalah angka melek huruf dan rata-rata lama sekolah. Kedua indikator ini dimaknai sebagai ukuran sumber daya manusia.
4. Daya beli merupakan kemampuan masyarakat dalam membelanjakan uangnya untuk barang dan jasa. Ukuran daya beli masyarakat tercermin dalam pengeluaran riil per kapita.
5. Indeks Pembangunan Manusia (IPM) merupakan indeks komposit yang diukur dari tiga dimensi yaitu umur panjang dan sehat yang diukur dengan angka harapan hidup (AHH) saat kelahiran, pengetahuan diukur dengan angka melek huruf (AMH) dan rata-rata lama sekolah (MYS), serta standar hidup layak yang diukur dengan kemampuan

**TECHNICAL NOTES**

1. *Life expectancy is estimation of maximal age of one person (in average).*
2. *Life expectancy usually used for evaluates government programs especially programs that directed for increase population welfare in health sector.*
3. *Indicators that represented knowledge dimension in Human Development Index are literacy rate and average of school duration. Both indicators are clarified as human resources measurement.*
4. *Purchasing power parity is the ability of person to spending money in goods and services. Purchasing power parity measurement is per capita of real expenditure.*
5. *Human Development Index is composite index which measured by three basic dimension, they are long healthy life measure with life expectancy since birth, knowledge measure with literacy rate and average of school duration, and decent living standard measure with purchasing power parity.*

daya beli.

6. Indeks kemahalan konstruksi (IKK) adalah indeks yang menggambarkan perbandingan tingkat kemahalan harga bangunan/konstruksi (TKK) suatu kabupaten/kota atau provinsi terhadap TKK rata-rata Nasional.
6. *Construction cost-line index is index that describes the comparison between regency or province construction price cost-line and average of national price cost-line construction.*

<https://kupangkota.bps.go.id>

**ULASAN**

Pertumbuhan ekonomi 2019 Kota Kupang paling tinggi bila dibanding dengan kabupaten lain di NTT yaitu sebesar 6,29. Demikian juga dengan IPM Kota Kupang paling tinggi dengan nilai sebesar 79,55 dan umur harapan hidup sebesar 69,37 persen.

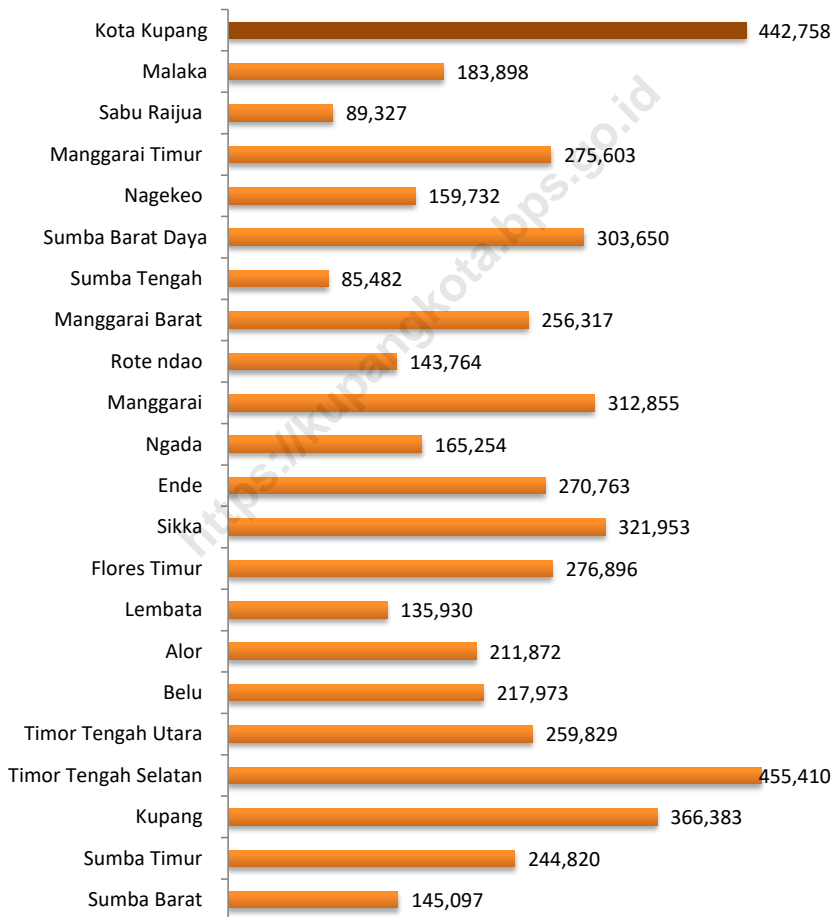
Indeks kemahalan konstruksi merupakan indeks harga yang menggambarkan tingkat kemahalan konstruksi suatu kabupaten/kota dibandingkan kota acuan. Di Indonesia kota acuannya adalah Semarang. Pada Tahun 2020, Indeks Kemahalan Konstruksi paling tinggi di Kabupaten Sabu Raijua dengan nilai sebesar 117,51. Sedangkan untuk Kota Kupang sendiri indeksnya sebesar 99,81. Tingginya nilai indeks ini disebabkan oleh faktor infrastruktur yang mendukung distribusi barang. Semakin baik infrastrukturnya akan berpengaruh terhadap distribusi barang sehingga harga barang di kabupaten/kota tersebut juga lebih murah.

**DESCRIPTION**

*The 2019 economic growth rate of Kupang Municipality is the highest among regions in Nusa Tenggara Timur by 6,29. Similarly, Human Development Index of Kupang Municipality is the highest among region with a value of 79,55 and life expectancy of 69,37 percent.*

*Construction Costline index is a price index that describes the level of overcharging of a region compared to the reference region. In Indonesia the reference region is Semarang. In 2020, the highest Construction Costline Index is in Sabu Raijua regency region with the value of 117,51. While Kupang Municipality's Construction costline index is 99,81. The high value of this index is due to infrastructure factors that support the distribution of goods. The better infrastructure will affect the distribution of goods so that the price of goods in the region/municipality is also cheaper.*

**Gambar** 13.1 **Jumlah Penduduk Menurut Kabupaten/Kota di Provinsi Nusa Tenggara Timur (jiwa), 2020**  
**Figures** **Population by Regency/Municipality in Nusa Tenggara Timur Province (people), 2020**



Sumber/Source : Bandar Udara Eltari/ Eltari Airport Authorities

**Tabel**  
**Table** 13.1

**Jumlah Penduduk Menurut Kabupaten/Kota di Provinsi  
Nusa Tenggara Timur (jiwa), 2016-2020**  
*Population by Regency/Municipality in Nusa Tenggara  
Timor Province (people), 2016-2020*

<b>Kabupaten/Kota Regency/Municipality</b>	<b>2016</b>	<b>2017</b>	<b>2018</b>	<b>2019</b>	<b>2020</b>
(1)	(2)	(3)	(4)	(5)	(6)
<b>Kabupaten/ Regency</b>					
Sumba Barat	123 913	125 776	127 872	129 710	145 097
Sumba Timur	249 606	252 704	255 601	258 486	244 820
Kupang	360 228	372 777	387 479	403 582	366 383
Timor Tengah Selatan	461 681	463 980	465 970	467 990	455 410
Timor Tengah Utara	247 216	249 711	251 993	254 171	259 829
Belu	210 307	213 596	216 783	220 115	217 973
Alor	201 515	202 890	204 380	205 599	211 872
Lembata	134 573	137 714	140 390	143 074	135 930
Flores Timur	248 889	251 611	253 818	255 916	276 896
Sikka	315 477	317 292	318 920	320 401	321 953
Ende	270 886	272 084	272 988	273 929	270 763
Ngada	156 101	159 081	161 196	163 217	165 254
Manggarai	324 014	329 198	333 912	338 424	312 855
Rote ndao	153 792	159 614	165 807	172 104	143 764
Manggarai Barat	257 582	263 207	269 029	274 689	256 317
Sumba Tengah	69 606	70 719	71 801	72 800	85 482
Sumba Barat Daya	325 699	331 894	338 427	344 720	303 650
Nagekeo	141 310	142 804	144 414	145 826	159 732
Manggarai Timur	276 620	280 118	283 313	287 207	275 603
Sabu Raijua	88 826	91 512	94 406	97 379	89 327
Malaka	183 387	186 312	189 220	191 892	183 898
<b>Kota/ Municipality</b>					
Kota Kupang	402 286	412 708	423 800	434 972	442 758
<b>Nusa Tenggara Timur</b>	<b>5 203 514</b>	<b>5 287 302</b>	<b>5 371 519</b>	<b>5 456 203</b>	<b>5 325 566</b>

Catatan/Note: Jumlah Penduduk Tahun 2020 merupakan hasil Sensus Penduduk/ *Total Population in 2020 is the result of the Population Census*

Sumber/Source: Proyeksi Penduduk Indonesia 2010–2035/ *Indonesia Population Projection 2010–2035*

**Tabel**  
**Table** 13.2

**Laju Pertumbuhan Produk Domestik Regional Bruto Atas Dasar Harga Konstan 2010 Menurut Kabupaten/Kota di Provinsi Nusa Tenggara Timur (persen), 2016-2020**  
**Growth Rate of Gross Regional Domestic Product at 2010 Constant Market Prices by Regency/Municipality in Nusa Tenggara Timur Province (percent), 2016-2020**

Kabupaten/Kota Regency/Municipality	2016	2017	2018*	2019*	2020**
(1)	(2)	(3)	(4)	(5)	(6)
<b>Kabupaten/ Regency</b>					
Sumba Barat	5,00	5,03	5,07	5,13	-0,27
Sumba Timur	5,06	5,17	5,19	5,13	-0,83
Kupang	4,81	5,10	5,11	5,12	-0,80
Timor Tengah Selatan	4,71	5,02	5,10	5,10	-0,06
Timor Tengah Utara	4,80	5,01	5,03	5,10	-0,55
Belu	5,76	5,78	5,60	5,38	0,40
Alor	4,76	5,04	5,06	5,10	-0,55
Lembata	4,76	5,03	5,04	5,09	-0,37
Flores Timur	4,45	4,49	4,74	4,81	0,87
Sikka	4,93	5,27	5,26	5,19	-0,85
Ende	5,08	5,04	4,92	5,08	-1,33
Ngada	5,19	5,17	5,00	5,02	0,04
Manggarai	5,09	5,09	5,09	5,00	-0,79
Rote ndao	5,16	5,42	5,41	5,24	0,30
Manggarai Barat	4,87	5,11	5,23	5,54	0,89
Sumba Tengah	4,82	4,92	4,95	5,01	0,86
Sumba Barat Daya	4,87	5,05	5,01	5,06	0,10
Nagekeo	4,56	4,83	4,75	4,31	0,63
Manggarai Timur	5,11	5,08	5,00	4,98	0,87
Sabu Raijua	5,04	5,1	5,13	5,12	-0,39
Malaka	5,02	5,11	5,11	4,90	0,97
<b>Kota/ Municipality</b>					
Kota Kupang	6,74	6,83	6,59	6,03	-2,05

Catatan/Note: \* Angka Sementara/Preliminary Figures

\*\* Angka Sangat Sementara/Very Preliminary Figures

Sumber/Source: PDRB Nusa Tenggara Timur Menurut Kabupaten/Kota/ GRDP of Nusa Tenggara Timur by Regency/Municipality

**Tabel**  
**Table** 13.3**Jumlah Penduduk Miskin Menurut Kabupaten/Kota di  
Provinsi Nusa Tenggara Timur (ribu jiwa), 2016-2020**  
**Number of Poor People by Regency/Municipality in Nusa  
Tenggara Timur Province (thousand people), 2016-2020**

<b>Kabupaten/Kota Regency/Municipality</b>	<b>2016</b>	<b>2017</b>	<b>2018</b>	<b>2019</b>	<b>2020</b>
(1)	(2)	(3)	(4)	(5)	(6)
<b>Kabupaten/ Regency</b>					
Sumba Barat	36,21	36,69	36,3	36,56	36,95
Sumba Timur	78,19	78,18	76,8	77,39	77,30
Kupang	82,57	84,35	88,67	92,02	94,94
Timor Tengah Selatan	138,43	136,45	130,63	130,31	128,98
Timor Tengah Utara	59,34	58,59	56,09	56,94	56,98
Belu	33,13	33,95	33,91	34,08	34,18
Alor	44,95	43,9	44,13	44,32	43,55
Lembata	35,18	36,26	36,95	37,46	37,92
Flores Timur	25,65	26,97	27,99	27,83	27,89
Sikka	45,14	45,01	44,02	43,32	42,18
Ende	64,65	65,11	66,01	63,45	65,22
Ngada	19,76	20,21	20,79	20,31	20,62
Manggarai	72,65	71,86	69,32	69,33	69,52
Rote ndao	45,06	45,57	46,12	47,66	48,77
Manggarai Barat	49,55	49,39	48,53	49,23	49,40
Sumba Tengah	25,34	25,37	24,93	25,12	25,37
Sumba Barat Daya	99,26	99,55	97,28	96,3	97,81
Nagekeo	19,18	19,2	18,69	18,7	18,51
Manggarai Timur	76,37	74,85	74,88	75,83	76,69
Sabu Raijua	28,58	28,22	28,88	29,49	30,14
Malaka	31,14	30,91	30,79	30,83	31,12
<b>Kota/ Municipality</b>					
Kota Kupang	39,59	40,22	40,44	39,86	39,72
<b>Nusa Tenggara Timur</b>	<b>1 149,92</b>	<b>1 150,79</b>	<b>1 142,17</b>	<b>1 146,32</b>	<b>1 153,76</b>

Catatan/Note: ...

Sumber/Source: Survei Sosial Ekonomi Nasional/ National Socio Economic Survey



**Tabel**  
**Table** 13.4**Garis Kemiskinan Menurut Kabupaten/Kota di Provinsi  
Nusa Tenggara Timur (Rp/Kap/Bulan), 2016-2020**  
**Poverty Line by Regency/Municipality in Nusa Tenggara  
Timur Province (Rupiahs/Capita/Month), 2016-2020**

<b>Kabupaten/Kota Regency/Municipality</b>	<b>2016</b>	<b>2017</b>	<b>2018</b>	<b>2019</b>	<b>2020</b>
(1)	(2)	(3)	(4)	(5)	(6)
<b>Kabupaten/ Regency</b>					
Sumba Barat	290 944	315 066	326 334	331 713	358 252
Sumba Timur	295 684	320 199	331 295	343 589	370 487
Kupang	309 208	325 677	336 984	356 463	379 600
Timor Tengah Selatan	276 727	293 617	302 124	318 986	338 099
Timor Tengah Utara	316 487	335 517	343 965	363 162	386 990
Belu	300 914	319 280	330 944	349 414	372 087
Alor	268 450	287 878	305 853	311 560	336 402
Lembata	309 992	335 693	353 957	359 792	388 577
Flores Timur	246 851	267 317	281 757	279 268	301 611
Sikka	266 257	288 332	298 357	301 994	324 775
Ende	315 095	341 219	358 986	363 508	392 591
Ngada	291 602	315 778	331 266	336 601	363 531
Manggarai	283 439	306 419	311 833	316 910	340 633
Rote ndao	279 079	283 704	287 867	305 166	322 619
Manggarai Barat	282 412	304 277	313 380	318 546	340 094
Sumba Tengah	250 589	271 365	280 425	285 048	307 853
Sumba Barat Daya	313 705	338 742	350 906	355 252	383 674
Nagekeo	292 032	316 717	323 316	328 646	353 481
Manggarai Timur	276 703	299 530	313 593	318 762	344 642
Sabu Raijua	332 332	354 983	368 187	374 256	403 846
Malaka	302 584	321 052	330 899	348 919	371 812
<b>Kota/ Municipality</b>					
Kota Kupang	482 857	504 179	518 095	545 219	587 921
<b>Nusa Tenggara Timur</b>	<b>322 947</b>	<b>343 396</b>	<b>354 898</b>	<b>373 922</b>	<b>403 005</b>

Catatan/Note: ...

Sumber/Source: Survei Sosial Ekonomi Nasional/ National Socio Economic Survey

**Tabel**  
**Table** 13.5**Persentase Penduduk Miskin Menurut Kabupaten/Kota di  
Provinsi Nusa Tenggara Timur (persen), 2016-2020**  
*Percentage of Poor People by Regency/Municipality in Nusa  
Tenggara Timur Province (percent), 2016-2020*

<b>Kabupaten/Kota Regency/Municipality</b>	<b>2016</b>	<b>2017</b>	<b>2018</b>	<b>2019</b>	<b>2020</b>
(1)	(2)	(3)	(4)	(5)	(6)
<b>Kabupaten/ Regency</b>					
Sumba Barat	29,34	29,28	28,51	28,29	28,17
Sumba Timur	31,43	31,03	30,13	30,02	29,65
Kupang	23,43	22,91	23,1	23,03	22,77
Timor Tengah Selatan	29,89	29,44	28,06	27,87	27,49
Timor Tengah Utara	24,07	23,52	22,31	22,45	22,28
Belu	15,82	15,95	15,7	15,54	15,37
Alor	22,35	21,67	21,63	21,59	21,09
Lembata	26,26	26,48	26,45	26,3	26,14
Flores Timur	10,31	10,75	11,05	10,9	10,84
Sikka	14,33	14,2	13,82	13,53	13,12
Ende	23,89	23,95	24,2	23,18	23,76
Ngada	12,69	12,77	12,94	12,48	12,51
Manggarai	22,5	21,91	20,83	20,55	20,34
Rote ndao	29,6	28,81	28,08	27,95	27,54
Manggarai Barat	19,35	18,86	18,14	18,01	17,71
Sumba Tengah	36,55	36,01	34,85	34,62	34,49
Sumba Barat Daya	30,63	30,13	28,88	28,06	28,00
Nagekeo	13,61	13,48	12,98	12,85	12,61
Manggarai Timur	27,71	26,8	26,5	26,49	26,52
Sabu Raijua	32,44	31,07	30,83	30,52	30,18
Malaka	16,66	16,52	16,34	16,12	16,04
<b>Kota/ Municipality</b>					
Kota Kupang	9,97	9,81	9,61	9,22	8,96
<b>Nusa Tenggara Timur</b>	<b>22,19</b>	<b>21,85</b>	<b>21,35</b>	<b>21,09</b>	<b>20,90</b>

Catatan/Note: ...

Sumber/Source: Survei Sosial Ekonomi Nasional/ National Socio Economic Survey

**Tabel**  
**Table** 13.6**Indeks Kedalaman Kemiskinan Menurut Kabupaten/Kota  
di Provinsi Nusa Tenggara Timur, 2016-2020**  
**Poverty Gap Index by Regency/Municipality in Nusa  
Tenggara Timur Province, 2016-2020**

Kabupaten/Kota Regency/Municipality	2016	2017	2018	2019	2020
(1)	(2)	(3)	(4)	(5)	(6)
<b>Kabupaten/ Regency</b>					
Sumba Barat	6,46	5,54	4,33	5,11	5,56
Sumba Timur	6,96	7,71	6,81	8,57	6,20
Kupang	3,67	4,85	3,55	4,48	4,36
Timor Tengah Selatan	5,67	6,76	6,26	6,68	5,86
Timor Tengah Utara	4,3	3,33	3,92	4,05	3,75
Belu	3,07	2,5	2,17	2,66	2,68
Alor	2,85	4,47	3,71	4,13	2,92
Lembata	6,65	4,93	4,48	5,03	4,77
Flores Timur	0,91	1,16	1,21	1,16	1,61
Sikka	1,85	1,68	1,61	2,11	1,89
Ende	4,87	5,25	5,47	4,22	4,54
Ngada	1,72	2,16	2,29	2,37	2,40
Manggarai	4,63	4,22	3,19	3,48	4,53
Rote ndao	8,09	6,4	4,73	5,08	5,36
Manggarai Barat	3,02	4	3,42	3,39	3,09
Sumba Tengah	7,17	8,08	6,51	7,57	6,57
Sumba Barat Daya	5,24	4,53	5,35	4,35	4,50
Nagekeo	1,98	1,43	1,88	1,93	1,70
Manggarai Timur	5,14	4,39	4,56	4,74	4,50
Sabu Raijua	5,8	7,24	6,6	6,2	5,88
Malaka	3,53	1,7	2,05	2,81	2,48
<b>Kota/ Municipality</b>					
Kota Kupang	1,47	1,61	1,63	1,60	1,60
<b>Nusa Tenggara Timur</b>	<b>4,69</b>	<b>4,34</b>	<b>3,91</b>	<b>4,15</b>	<b>4,02</b>

Catatan/Note: ...

Sumber/Source: Survei Sosial Ekonomi Nasional/ National Socio Economic Survey

**Tabel**  
**Table** 13.7**Indeks Keparahan Kemiskinan Menurut Kabupaten/Kota  
di Provinsi Nusa Tenggara Timur, 2016-2020**  
**Poverty Severity Index by Regency/Municipality in Nusa  
Tenggara Timur Province, 2016-2020**

Kabupaten/Kota Regency/Municipality	2016	2017	2018	2019	2020
(1)	(2)	(3)	(4)	(5)	(6)
<b>Kabupaten/ Regency</b>					
Sumba Barat	1,73	1,51	0,93	1,37	1,52
Sumba Timur	2,18	2,67	2,16	3,14	1,95
Kupang	0,80	1,30	0,87	1,28	1,21
Timor Tengah Selatan	1,40	2,15	1,96	2,09	1,73
Timor Tengah Utara	0,95	0,72	1,13	1,09	0,90
Belu	0,81	0,59	0,45	0,61	0,68
Alor	0,52	1,27	0,86	1,07	0,58
Lembata	2,26	1,37	1,09	1,28	1,32
Flores Timur	0,12	0,23	0,24	0,18	0,40
Sikka	0,32	0,30	0,29	0,47	0,38
Ende	1,64	1,71	1,68	1,11	1,19
Ngada	0,46	0,62	0,65	0,65	0,63
Manggarai	1,32	1,09	0,78	0,92	1,46
Rote ndao	2,72	1,97	1,13	1,33	1,35
Manggarai Barat	0,85	1,09	1,00	0,90	0,79
Sumba Tengah	1,84	2,51	1,66	2,20	1,57
Sumba Barat Daya	1,22	1,02	1,49	0,93	1,13
Nagekeo	0,42	0,24	0,46	0,42	0,32
Manggarai Timur	1,35	1,17	1,02	1,15	0,99
Sabu Raijua	1,33	2,21	1,85	1,78	1,57
Malaka	0,87	0,32	0,43	0,70	0,52
<b>Kota/ Municipality</b>					
Kota Kupang	0,30	0,41	0,39	0,39	0,37
<b>Nusa Tenggara Timur</b>	<b>1,29</b>	<b>1,17</b>	<b>1,03</b>	<b>1,13</b>	<b>1,05</b>

Catatan/Note: ...

Sumber/Source: Survei Sosial Ekonomi Nasional/ National Socio Economic Survey

**Tabel**  
**Table** 13.8**Indeks Pembangunan Manusia (IPM) Menurut Kabupaten/  
Kota di Provinsi Nusa Tenggara Timur, 2016-2020**  
**Human Development Index by Regency/Municipality in  
Nusa Tenggara Timur Province, 2016-2020**

<b>Kabupaten/Kota Regency/Municipality</b>	<b>2016</b>	<b>2017</b>	<b>2018</b>	<b>2019</b>	<b>2020</b>
(1)	(2)	(3)	(4)	(5)	(6)
<b>Kabupaten/ Regency</b>					
Sumba Barat	61,85	62,30	62,91	63,56	63,53
Sumba Timur	63,22	64,19	64,65	65,34	65,52
Kupang	62,39	62,79	63,55	64,43	64,32
Timor Tengah Selatan	60,37	61,08	61,58	62,23	62,15
Timor Tengah Utara	61,54	62,03	62,65	63,34	63,53
Belu	61,04	61,44	61,86	62,54	62,68
Alor	58,99	59,61	60,14	61,03	61,33
Lembata	62,81	63,09	63,96	64,91	64,74
Flores Timur	61,90	62,89	63,55	64,34	64,22
Sikka	62,42	63,08	63,89	64,75	65,11
Ende	65,74	66,11	66,62	67,20	67,04
Ngada	65,61	66,47	67,10	67,76	67,88
Manggarai	61,67	62,24	63,32	64,15	64,54
Rote ndao	59,28	60,51	61,51	62,22	62,39
Manggarai Barat	60,63	61,65	62,58	63,50	63,89
Sumba Tengah	58,52	59,39	60,07	61,01	61,53
Sumba Barat Daya	61,31	61,46	61,89	62,60	62,28
Nagekeo	63,93	64,74	65,35	65,88	65,81
Manggarai Timur	57,50	58,51	59,49	60,47	60,85
Sabu Raijua	54,16	55,22	55,79	56,66	57,02
Malaka	58,29	58,90	59,66	60,34	60,21
<b>Kota/ Municipality</b>					
Kota Kupang	78,14	78,25	78,84	79,55	79,71
<b>Nusa Tenggara Timur</b>	<b>63,13</b>	<b>63,73</b>	<b>64,39</b>	<b>65,23</b>	<b>65,19</b>

Catatan/Note: ...

Sumber/Source: Survei Sosial Ekonomi Nasional/ National Socio Economic Survey

Tabel  
Table 13.9

**Komponen Indeks Pembangunan Manusia (IPM) Menurut Kabupaten/Kota di Provinsi Nusa Tenggara Timur, 2020**  
**Component of Human Development Index by Regency/ Municipality in Nusa Tenggara Timur Province, 2020**

Kabupaten/Kota Regency/Municipality	Umur Harapan Hidup (tahun) Life Expectancy at Birth (year)	Harapan Lama Sekolah (tahun) Expected Years Schooling (year)	Rata-rata Lamanya Sekolah (tahun) Mean Years Schooling (year)	Pengeluaran Riil per kapita d disesuaikan (ribu rp) Per Capita Expenditure (thousand rp)	IPM HDI
(1)	(2)	(3)	(4)	(5)	(6)
<b>Kabupaten/ Regency</b>					
Sumba Barat	67,08	13,11	6,60	7.321	63,53
Sumba Timur	65,13	12,82	7,12	9.406	65,52
Kupang	64,63	13,85	7,38	7.526	64,32
Timor Tengah Selatan	66,42	12,57	6,73	6.861	62,15
Timor Tengah Utara	66,96	13,31	7,81	6.364	63,53
Belu	64,61	12,27	7,35	7.479	62,68
Alor	61,48	12,23	8,41	6.786	61,33
Lembata	67,07	12,42	8,22	7.305	64,74
Flores Timur	65,20	12,91	7,71	7.631	64,22
Sikka	67,24	13,16	6,94	8.081	65,11
Ende	65,29	13,78	7,81	9.094	67,04
Ngada	68,04	12,70	8,52	8.865	67,88
Manggarai	67,03	13,41	7,37	7.203	64,54
Rote ndao	64,60	13,18	7,59	6.539	62,39
Manggarai Barat	67,38	12,28	7,30	7.468	63,89
Sumba Tengah	68,38	12,96	6,25	6.108	61,53
Sumba Barat Daya	68,53	13,06	6,34	6.372	62,28
Nagekeo	67,13	12,48	7,89	8.309	65,81
Manggarai Timur	68,04	11,99	7,08	5.818	60,85
Sabu Raijua	60,64	13,14	6,65	5.265	57,02
Malaka	64,97	12,78	6,87	5.901	60,21
<b>Kota/ Municipality</b>					
Kota Kupang	69,55	16,40	11,58	13.337	79,71
<b>Nusa Tenggara Timur</b>	<b>67,01</b>	<b>13,18</b>	<b>7,63</b>	<b>7.598</b>	<b>65,19</b>

Catatan/Note: ...

Sumber/Source: Survei Sosial Ekonomi Nasional/ National Socio Economic Survey

**Tabel**  
**Table** 13.10

**Indeks Kemahalan Konstruksi (IKK) Menurut Kabupaten/  
Kota di Provinsi Nusa Tenggara Timur, 2016-2020**  
**Construction Costline Index by Regency/Municipality in  
Nusa Tenggara Timur Province, 2016-2020**

Kabupaten/Kota Regency/Municipality	2016	2017	2018	2019	2020
(1)	(2)	(3)	(4)	(5)	(6)
<b>Kabupaten/ Regency</b>					
Sumba Barat	98,55	103,73	106,96	103,00	101,51
Sumba Timur	95,64	95,26	101,04	97,77	101,50
Kupang	85,95	88,23	84,19	88,82	88,49
Timor Tengah Selatan	95,68	91,49	93,74	96,06	98,12
Timor Tengah Utara	89,31	83,34	79,78	88,58	84,90
Belu	89,79	87,36	86,18	88,54	85,71
Alor	108,35	103,92	121,73	107,91	105,54
Lembata	95,90	94,44	100,97	100,05	97,56
Flores Timur	99,33	106,84	105,26	101,87	100,72
Sikka	92,51	89,50	97,79	96,28	89,07
Ende	95,47	95,5	101,72	95,66	92,18
Ngada	97,27	97,47	104,96	92,85	101,49
Manggarai	97,92	94,79	113,33	114,37	115,74
Rote ndao	102,49	102,82	90,30	99,49	101,18
Manggarai Barat	95,82	91,57	99,47	99,60	96,82
Sumba Tengah	98,79	100,78	107,53	101,53	101,95
Sumba Barat Daya	98,29	99,42	106,17	105,98	102,60
Nagekeo	99,77	99,77	102,12	98,92	92,02
Manggarai Timur	97,94	96,15	99,99	102,58	102,76
Sabu Raijua	111,59	112,33	119,78	116,72	117,51
Malaka	94,30	90,69	85,45	86,91	85,65
<b>Kota/ Municipality</b>					
Kota Kupang	86,91	90,63	99,19	101,48	99,81
<b>Nusa Tenggara Timur</b>	<b>99,82</b>	<b>95,94</b>	<b>99,79</b>	<b>99,03</b>	<b>97,95</b>

Catatan/Note: ...

Sumber/Source: Badan Pusat Statistik/ BPS-Statistics Indonesia

# DATA

## MENCERDASKAN BANGSA

— *Enlighten The Nation* —



**BADAN PUSAT STATISTIK  
KOTA KUPANG**  
*Statistics of Kupang Municipality*

Jl. Frans Seda Kayu Putih Oebobo Kota Kupang  
Telp (0380) 824432 Mailbox : bps5371@bps.go.id  
Homepage: <https://kupangkota.bps.go.id/>

ISSN 0235-5981



9 770235 598108