

Kota  
**BENGKULU DALAM ANGKA**  
*Bengkulu Municipality In Figures*

**2021**



**BADAN PUSAT STATISTIK  
KOTA BENGKULU**

*BPS-Statistics of Bengkulu Municipality*

# Kota BENGKULU DALAM ANGKA

*Bengkulu Municipality In Figures*

# 2021



**KOTA BENGKULU DALAM ANGKA**  
***Bengkulu Municipality in Figures***  
**2021**

**ISSN:** 0215-4064

**No. Publikasi/Publication Number:** 17710.2101

**Katalog /Catalog:** 1102001.1771

**Ukuran Buku/Book Size:** 14,8 cm x 21 cm

**Jumlah Halaman/Number of Pages :** xxviii + 264 hal/pages

**Naskah/Manuscript:**

BPS Kota Bengkulu

*BPS-Statistics of Bengkulu Municipality*

**Penyunting/Editor:**

BPS Kota Bengkulu

*BPS-Statistics of Bengkulu Municipality*

**Gambar Kover/Cover Design:**

BPS Kota Bengkulu

*BPS-Statistics of Bengkulu Municipality*

**Ilustrasi Kover/Cover Illustration:**

Rumah Pengasingan Soekarno

**Diterbitkan oleh/Published by:**

©BPS Kota Bengkulu/*BPS-Statistics of Bengkulu Municipality*

**Dicetak oleh/Printed by:**

Percetakan Negara Republik Indonesia (PNRI)

Dilarang mengumumkan, mendistribusikan, mengomunikasikan, dan/atau menggandakan sebagian atau seluruh isi buku ini untuk tujuan komersil tanpa izin tertulis dari Badan Pusat Statistik.

*Prohibited to announce, distribute, communicate, and/or copy part or all of this book for commercial purpose without permission from BPS-Statistics Indonesia.*

**TIM PENYUSUN**  
***Drafting Team***

**Pengarah/Director**

Husnan, SE

**PenanggungJawab Teknis/Technical Person in Charge**

Meli Handayani Catur Putri, S.ST, M.Si

**Penyusun/Compiler**

Dian Putra Nugraha, S.ST

**Pemeriksa Tabel/Table Examiners**

Meli Handayani Catur Putri, S.ST, M.Si

**Infografis/Infographics**

Dian Putra Nugraha, S.ST

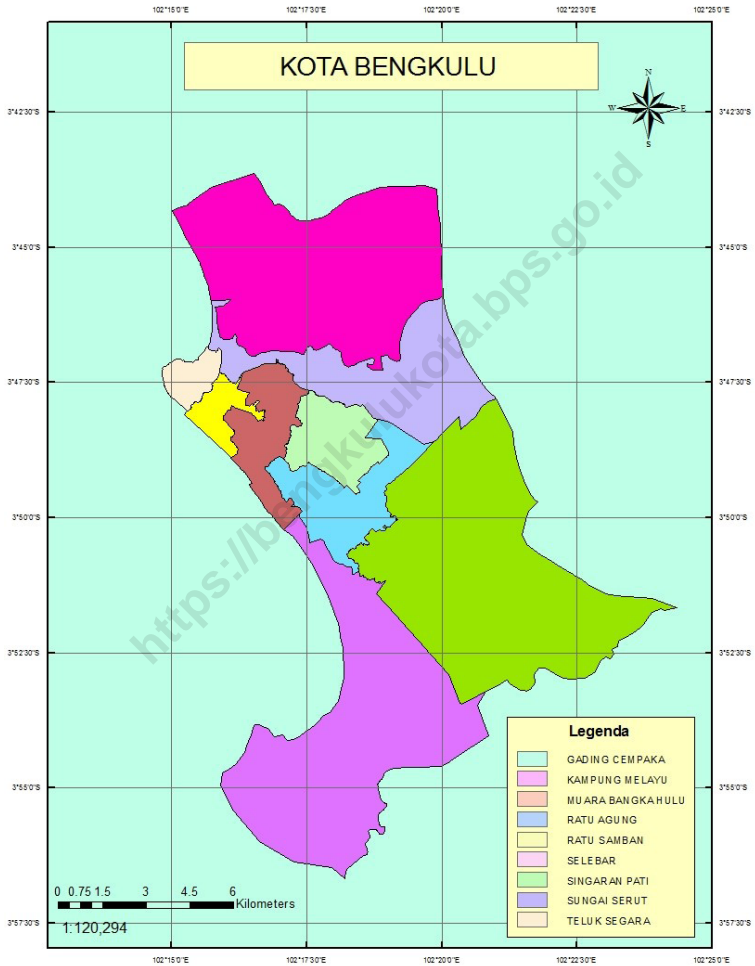
**Gambar Kulit dan Layout/Cover Designer and Layout**

Dian Putra Nugraha, S.ST



# Peta Wilayah Kota Bengkulu

## Map OF Bengkulu Municipality





**KEPALA BPS KOTA BENGKULU**  
**CHIEF STATISTICIAN OF BENGKULU MUNICIPALITY**



**HUSNAN, SE**







## KATA PENGANTAR

Kota Bengkulu Dalam Angka 2021 merupakan publikasi tahunan yang diterbitkan oleh BPS Kota Bengkulu. Publikasi ini dapat terwujud berkat kerjasama dan bantuan dari berbagai pihak baik instansi pemerintah maupun swasta. Kepada semua pihak yang telah memberikan bantuan disampaikan penghargaan dan terima kasih yang sebesar-besarnya.

Disadari bahwa publikasi ini belum sepenuhnya memenuhi harapan pihak pemakai data khususnya para perencana, namun diharapkan dapat membantu melengkapi penyusunan rencana pembangunan di Kota Bengkulu.

Untuk perbaikan publikasi ini, tanggapan dan saran yang bersifat konstruktif dari para pemakai sangat diharapkan.

Bengkulu, Februari 2021

Kepala BPS  
Kota Bengkulu

**Husnan, SE**



## **PREFACE**

*Bengkulu Municipality in Figures 2021 is an annual publication written by BPS Bengkulu Municipality. This comprehensive publication has been made possible with the assistance and contribution from several governmental institutions and private organizations. To all parties who have been involved in the preparation of this publication, I would like to express my sincerest appreciation and gratitude.*

*Honestly, this publication has not perfect yet and has not filled the user's hope, especially for the planners yet, but hopely it can help to equip compilation of development planning in this new Municipality.*

*Comments and constructive suggestions for the improvement of this publication are always welcome.*

*Bengkulu , February 2021  
Chief Statistician of  
Bengkulu Municipality*

**Husnan, SE**

## DAFTAR ISI / CONTENTS

|  | Halaman<br><i>Page</i> |
|--|------------------------|
| Kata Pengantar/ <i>Preface</i> .....   | ix                     |
| Daftar Isi/ <i>Contents</i> .....  | xi                     |
| Daftar Tabel/ <i>List of Tables</i> .....  | xiii                   |
| Daftar Singkatan/ <i>List of Abbreviations</i> .....   | xxvi                   |
| Statistik Kunci/ <i>Key Statistics</i> .....   | xxvii                  |
| 1. Geografi dan Iklim/ <i>Geography and Climate</i> .....  | 1                      |
| 2. Pemerintahan/ <i>Government</i> .....   | 17                     |
| 3. Penduduk dan Ketenagakerjaan/ <i>Population and Employment</i> .....  | 31                     |
| 4. Sosial dan Kesejahteraan Rakyat/ <i>Social and Welfare</i> .....  | 47                     |
| 5. Pertanian, Kehutanan, Peternakan, dan Perikanan/ <i>Agriculture, Forestry, Livestock, and Fishery</i> ..... | 95                     |
| 6. Pertambangan dan Energi/ <i>Mining and Energy</i> .....   | 171                    |
| 7. Pariwisata/ <i>Tourism</i> .....  | 179                    |
| 8. Transportasi dan Komunikasi/ <i>Transportation and Communication</i> .....                                  | 189                    |
| 9. Perbankan, Koperasi, dan Harga-harga/ <i>Banking, Cooperative, dan Prices</i> .....                         | 203                    |
| 10. Pengeluaran Penduduk/ <i>Population Expenditure</i> .....  | 217                    |
| 11. Perdagangan/ <i>Trade</i> .....  | 225                    |
| 12. Sistem Neraca Regional/ <i>System of Regional Accounts</i> .....   | 233                    |
| 13. Perbandingan Antar Kabupaten/Kota/ <i>Regency/Municipal Comparison</i> .....                               | 255                    |



## DAFTAR TABEL/LIST OF TABLES

|  | Halaman<br><i>Page</i> |
|--|------------------------|
| <b>1. GEOGRAFI DAN IKLIM/GEOGRAPHY AND CLIMATE .....</b>   | <b>1</b>               |
| <b>1.1 KEADAAN GEOGRAFI .....</b>  | <b>7</b>               |
| <b><i>GEOGRAPHY CONDITION .....</i></b>  | <b>7</b>               |
| 1.1.1 Luas Daerah dan Jumlah Pulau Menurut Kecamatan 2020 .....  | 7                      |
| <i>Total Area and Number of Islands by Subdistrict, 2020.....</i>  | 7                      |
| 1.1.2 Tinggi Wilayah dan Jarak ke Ibukota, 2020 .....  | 9                      |
| <i>Altitude and Distance to the Capital, 2020.....</i>   | 9                      |
| <b>1.2 KEADAAN IKLIM .....</b>   | <b>10</b>              |
| <b><i>CLIMATE CONDITION .....</i></b>  | <b>10</b>              |
| 1.2.1 Pengamatan Unsur Iklim di Stasiun Meteorologi Fatmawati Soekarno, 2020 .....                                   | 10                     |
| <i>Observation of Climate Elements at the Fatmawati Soekarno Meteorology Station, 2020.....</i>                      | 10                     |
| 1.2.2 Pengamatan Unsur Iklim di Stasiun Klimatologi Bengkulu, 2020 .....   | 13                     |
| <i>Observation of Climate Elements at the Bengkulu Climatology Station, 2020 .....</i>                               | 13                     |
| <br>   |                        |
| <b>2. PEMERINTAHAN/GOVERNMENT .....</b>  | <b>17</b>              |
| <b>2.1 WILAYAH ADMINISTRATIF .....</b>   | <b>23</b>              |
| <b><i>ADMINISTRATIVE AREA .....</i></b>  | <b>23</b>              |
| 2.1.1 Jumlah Desa <sup>1</sup> /Kelurahan Menurut Kecamatan 2016–2020 .....  | 23                     |
| <i>Number of Villages<sup>1</sup>/Kelurahan by Subdistrict, 2016–2020 .....</i>                                      | 23                     |
| <b>2.2 SUMBER DAYA MANUSIA.....</b>  | <b>24</b>              |
| <b><i>HUMAN RESOURCES .....</i></b>  | <b>24</b>              |
| 2.2.1 Jumlah Pegawai Negeri Sipil Menurut Jabatan dan Jenis Kelamin, Desember 2019 dan Desember 2020 .....           | 24                     |
| <i>Number of Civil Servants by Occupation and Sex, Desember 2019 dan Desember 2020 .....</i>                         | 24                     |
| 2.2.2 Jumlah Pegawai Negeri Sipil Menurut Tingkat Pendidikan dan Jenis Kelamin Desember 2019 dan Desember 2020 ..... | 26                     |
| <i>Number of Civil Servants by Educational Level and Sex December .....</i>  | 26                     |

|            | Halaman<br>Page  |
|------------|--|
|            | 2019 and December 2020 ..... 26  |
| 2.2.3      | Jumlah Pegawai Negeri Sipil Menurut Tingkat Kepangkatan dan<br>Jenis Kelamin, Desember 2019 dan Desember 2020 ..... 28   |
|            | <i>Number of Civil Servants by Hierarchy and Sex, December 2019 and<br/>December 2020..... 28</i>  |
| <b>3.</b>  | <b>PENDUDUK DAN KETENAGAKERJAAN/POPULATION AND<br/>EMPLOYMENT ..... 31</b>   |
| 3.1        | Penduduk, Laju Pertumbuhan Penduduk per Tahun, Distribusi<br>Persentase Penduduk, Kepadatan Penduduk, Rasio Jenis Kelamin<br>Penduduk Menurut Kecamatan, 2020 ..... 39     |
|            | <i>Population, Annual Population Growth Rate, Percentage Distribution<br/>of Population, Population Density, and Population Sex Ratio by<br/>Subdistrict, 2020..... 39</i> |
| <b>3.2</b> | <b>KETENAGAKERJAAN ..... 42</b>  |
|            | <b>EMPLOYMENT ..... 42</b>   |
| 3.2.1      | Jumlah Penduduk Berumur 15 Tahun Keatas Menurut Jenis<br>Kegiatan Selama Seminggu yang Lalu dan Jenis Kelamin di Kota<br>Bengkulu, 2020 ..... 42                           |
|            | <i>Population Aged 15 Years and Over by Type of Activity During The<br/>Previous Week and Sex in Bengkulu Municipality, 2020..... 42</i>                                   |
| 3.2.2      | Penduduk Berumur 15 Tahun ke Atas Menurut Pendidikan<br>Tertinggi yang Ditamatkan dan Jenis Kegiatan Selama Seminggu<br>yang Lalu di Kota Bengkulu, 2020 ..... 43          |
|            | <i>Population 15 Years of Age and Over by Educational Attainment and<br/>Type of Activity During the Previous Week Bengkulu Municipality,<br/>2020..... 43</i>             |
| 3.2.3      | Penduduk Berumur 15 Tahun Ke Atas yang Bekerja Selama<br>Seminggu yang Lalu Menurut Status Pekerjaan Utama dan Jenis<br>Kelamin di Kota Bengkulu, 2020 ..... 45            |
|            | <i>Population 15 Years of Age and Over who Worked During The<br/>Previous Week by Main Employment Status and Sex in Bengkulu<br/>Municipality, 2020..... 45</i>            |

|            |  |           |
|------------|--|-----------|
| <b>4.</b>  | <b>SOSIAL DAN KESEJAHTERAAN RAKYAT/SOCIAL AND WELFARE .....</b>  | <b>47</b> |
| <b>4.1</b> | <b>PENDIDIKAN .....</b>  | <b>55</b> |
|            | <b>EDUCATION .....</b>   | <b>55</b> |
| 4.1.1      | Jumlah Sekolah, Guru, dan Murid Taman Kanak-Kanak (TK) di Bawah Kementerian Pendidikan dan Kebudayaan Menurut Kecamatan, 2019/2020 dan 2020/2021 .....           | 55        |
|            | <i>Number of Schools, Teachers, and Pupils in Kindergarten Under The Ministry of Education and Culture by Subdistrict, 2019/2020 dan 2020/2021 .....</i>         | <i>55</i> |
| 4.1.2      | Jumlah Sekolah, Guru, dan Murid Raudatul Athfal (RA) di Bawah Kementerian Agama Menurut Kecamatan, 2018/2019 dan 2019/2020.....                                  | 58        |
|            | <i>Number of Schools, Teachers, and Pupils in Raudatul Athfal (RA) Under The Ministry of Religious Affairs by Subdistrict, 2018/2019 dan 2019/2020 .....</i>     | <i>58</i> |
| 4.1.3      | Jumlah Sekolah, Guru, dan Murid Sekolah Dasar (SD) di Bawah Kementerian Pendidikan dan Kebudayaan Menurut Kecamatan, 2019/2020 dan 2020/2021 .....               | 59        |
|            | <i>Number of Schools, Teachers, and Pupils in Primary Schools Under The Ministry of Education and Culture by Subdistrict, 2019/2020 dan 2020/2021 .....</i>      | <i>59</i> |
| 4.1.4      | Jumlah Sekolah, Guru, dan Murid Madrasah Ibtidaiyah (MI) di Bawah Kementerian Agama Menurut Kecamatan Menurut Kecamatan, 2018/2019 dan 2019/2020.....            | 62        |
|            | <i>Number of Schools, Teachers, and Pupils in Madrasah Ibtidaiyah (MI) Under The Ministry of Religious Affairs by Subdistrict, 2018/2019 dan 2019/2020 .....</i> | <i>62</i> |
| 4.1.5      | Jumlah Sekolah, Guru, dan Murid Sekolah Menengah Pertama (SMP) di Bawah Kementerian Pendidikan dan Kebudayaan Menurut Kecamatan, 2019/2020 dan 2020/2021 .....   | 63        |
|            | <i>Number of Schools, Teachers, and Pupils in Junior High Schools Under The Ministry of Education and Culture by Subdistrict, 2019/2020 dan 2020/2021 .....</i>  | <i>63</i> |



|            |   |           |
|------------|---|-----------|
| 4.1.6      | Jumlah Sekolah, Guru, dan Murid Madrasah Tsanawiyah (MTs) di Bawah Kementerian Agama Menurut Kecamatan, 2018/2019 dan 2019/2020.....                                | 66        |
|            | <i>Number of Schools, Teachers, and Pupils in Madrasah Tsanawiyah (MTs) Under The Ministry of Religious Affairs by Subdistrict, 2018/2019 dan 2019/2020.....</i>    | 66        |
| 4.1.7      | Jumlah Sekolah, Guru, dan Murid Sekolah Menengah Atas (SMA) di Bawah Kementerian Pendidikan dan Kebudayaan Menurut Kecamatan, 2019/2020 dan 2020/2021 .....         | 67        |
|            | <i>Number of Schools, Teachers, and Pupils in Senior High Schools Under The Ministry of Education and Culture by Subdistrict, 2019/2020 dan 2020/2021 .....</i>     | 67        |
| 4.1.8      | Jumlah Sekolah, Guru, dan Murid Sekolah Menengah Kejuruan (SMK) di Bawah Kementerian Pendidikan dan Kebudayaan Menurut Kecamatan, 2019/2020 dan 2020/2021 .....     | 70        |
|            | <i>Number of Schools, Teachers, and Pupils in Vocational High Schools Under The Ministry of Education and Culture by Subdistrict, 2019/2020 dan 2020/2021 .....</i> | 70        |
| 4.1.9      | Jumlah Sekolah, Guru, dan Murid Madrasah Aliyah (MA) di Bawah Kementerian Agama Menurut Kecamatan, 2018/2019 dan 2019/2020.....                                     | 73        |
|            | <i>Number of Schools, Teachers, and Pupils in Madrasah Aliyah (MA) Under the Ministry of Religious Affairs by Subdistrict, 2018/2019 dan 2019/2020 .....</i>        | 73        |
| 4.1.10     | Jumlah Desa <sup>1</sup> /Kelurahan yang Memiliki Fasilitas Sekolah Menurut Kecamatan dan Tingkat Pendidikan, 2018– 2020.....                                       | 76        |
|            | <i>Number of Villages<sup>1</sup> Having Educational Facilities by Subdistrict and Educational Level, 2018– 2020.....</i>   | 76        |
| <b>4.2</b> | <b>KESEHATAN .....</b>  | <b>81</b> |
|            | <b>HEALTH.....</b>  | <b>81</b> |
| 4.2.1      | Jumlah Desa <sup>1</sup> /Kelurahan Yang Memiliki Sarana Kesehatan Menurut Kecamatan, 2018–2020.....  | 81        |
|            | <i>Number of Villages<sup>1</sup> Having Health Facilities by Subdistrict, 2018– 2020 .....</i>   | <b>81</b> |
| 4.2.2      | Jumlah Tenaga Kesehatan Menurut Kecamatan, 2020.....  | 87        |
|            | <i>Number of Medical Personnel by Subdistrict, 2020.....</i>  | 87        |

|            |   |            |
|------------|---|------------|
| 4.2.4      | Jumlah Rumah Sakit Umum, Rumah Sakit Khusus, Rumah Sakit/<br>Rumah Bersalin, Puskesmas, Klinik/Balai Kesehatan, Posyandu,<br>dan Polindes Menurut Kecamatan di Kota Bengkulu, 2019 dan<br>2020 .....  | 88         |
|            | <i>Number of General Hospital, Special Hospital, Maternity Hospital and<br/>Public Health Center, Medical Clinic, Integrated Service Post, Village<br/>maternity Cottage by Subdistrict in Bengkulu Municipality, 2019 and<br/>2020 .....</i> | 88         |
| <b>4.3</b> | <b>AGAMA DAN SOSIAL LAINNYA .....</b>   | <b>90</b>  |
|            | <b>RELIGION AND OTHER SOCIAL AFFAIRS .....</b>  | <b>90</b>  |
| 4.3.1      | Jumlah Desa <sup>1</sup> /Kelurahan yang Mengalami Bencana Alam <sup>2</sup><br>Menurut Kecamatan, 2018– 2020.....  | 90         |
|            | <i>Number of Villages<sup>1</sup> that Had Natural Disaster<sup>2</sup> by Subdistrict, 2018–<br/>2020.....</i>   | 90         |
| 4.3.2      | Jumlah dan Persentase Penduduk Miskin, P0, P1, P2, dan Garis<br>Kemiskinan Kota Bengkulu, 2012-2020 .....   | 93         |
|            | <i>Number and Percentage of Poor People, Po, P1, P2 and Poverty Line,<br/>2012– 2020 .....</i>  | 93         |
| 4.3.3      | Jumlah Tindak Pidana Menurut Kepolisian Sektor Di Kota<br>Bengkulu, 2017-2020.....  | 94         |
|            | <i>Number of Crimes According to Sector Police in Bengkulu<br/>Municipality, 2017-2020.....</i>   | 94         |
| <b>5.</b>  | <b>PERTANIAN, KEHUTANAN, PETERNAKAN, DAN PERIKANAN/<br/>AGRICULTURE, FORESTRY, LIVESTOCK, AND FISHERY .....</b>   | <b>95</b>  |
| <b>5.1</b> | <b>HORTIKULTURA .....</b>   | <b>105</b> |
|            | <b>HORTICULTURE.....</b>  | <b>105</b> |
| 5.1.1      | Luas Panen Tanaman Sayuran Menurut Kecamatan dan Jenis<br>Tanaman di Kota Bengkulu (ha), 2019-2020 .....  | 105        |
|            | <i>Harvested Area of Vegetables by Subdistrict and Kind of Plant in<br/>Bengkulu Municipality (ha), 2019-2020 .....</i>   | 105        |
| 5.1.2      | Produksi Tanaman Sayuran Menurut Kecamatan dan Jenis<br>Tanaman di Kota Bengkulu (kwintal), 2019-2020 .....   | 110        |
|            | <i>Harvested Area of Vegetables by Subdistrict and Kind of Plant in<br/>Bengkulu Municipality (quintal), 2019-2020.....</i>   | 110        |

|        |  |            |
|--------|--|------------|
| 5.1.3  | Luas Panen Tanaman Sayuran dan Buah-buahan Semusim Menurut Jenis Tanaman di Kota Bengkulu, 2018–2020.....                            | 115        |
|        | <i>Harvested Area of Seasonal Vegetables and Fruits by Kind of Plant in Bengkulu Municipality, 2018–2020 .....</i>                   | <i>115</i> |
| 5.1.4  | Produksi Tanaman Sayuran dan Buah-buahan Semusim Menurut Jenis Tanaman di Kota Bengkulu, 2017–2020 .....                             | 116        |
|        | <i>Production of Seasonal Vegetables and Fruits by Kind of Plant in Bengkulu Municipality, 2017–2020 .....</i>                       | <i>116</i> |
| 5.1.5  | Luas Panen Tanaman Biofarmaka Menurut Kecamatan dan Jenis Tanaman di Kota Bengkulu (m <sup>2</sup> ), 2019-2020 .....                | 117        |
|        | <i>Harvested Area of Medicinal Plants by Subdistrict and Kind of Plant in Bengkulu Municipality (m<sup>2</sup>), 2019-2020 .....</i> | <i>117</i> |
| 5.1.6  | Produksi Tanaman Biofarmaka Menurut Kecamatan dan Jenis Tanaman di Kota Bengkulu (kg), 2019-2020 .....                               | 121        |
|        | <i>Production of Medicinal Plants by Subdistrict and Kind of Plant in Bengkulu Municipality (kg), 2019-2020.....</i>                 | <i>121</i> |
| 5.1.7  | Luas Panen Tanaman Biofarmaka Menurut Jenis Tanaman di Kota Bengkulu (m <sup>2</sup> ), 2018–2020 .....                              | 125        |
|        | <i>Harvested Area of Medicinal Plants by Kind of Plant in Bengkulu Municipality (m<sup>2</sup>), 2018–2020.....</i>                  | <i>125</i> |
| 5.1.8  | Produksi Tanaman Biofarmaka Menurut Jenis Tanaman di Kota Bengkulu (kg), 2018–2020.....  | 126        |
|        | <i>Production of Medicinal Plants by Kind of Plant in Bengkulu Municipality (kg),2018–2020.....</i>                                  | <i>126</i> |
| 5.1.9  | Luas Panen Tanaman Hias Menurut Kecamatan dan Jenis Tanaman di Kota Bengkulu (m <sup>2</sup> ), 2019-2020 .....                      | 127        |
|        | <i>Harvested Area of Ornamental Plants by Subdistrict and Kind of Plant in Bengkulu Municipality (m<sup>2</sup>), 2019-2020.....</i> | <i>127</i> |
| 5.1.10 | Produksi Tanaman Hias Menurut Kecamatan dan Jenis Tanaman di Kota Bengkulu (pohon/tangkai), 2019 -2020 .....                         | 135        |
|        | <i>Production of Ornamental Plants by Subdistrict and Kind of Plant in Bengkulu Municipality (tree/stalks), 2019- 2020.....</i>      | <i>135</i> |
| 5.1.11 | Luas Panen Tanaman Hias Menurut Jenis Tanaman di Kota Bengkulu, 2018–2020.....   | 143        |
|        | <i>Harvested Area of Ornamental Plants by Kind of Plant in Bengkulu Municipality, 2018–2020.....</i>                                 | <i>143</i> |

|            | Halaman<br>Page   |
|------------|---|
| 5.1.12     | Produksi Tanaman Hias Menurut Jenis Tanaman di Kota Bengkulu, 2018–2020..... 144<br><i>Production of Ornamental Plants by Kind of Plant n Bengkulu Municipality, 2018–2020..... 144</i>   |
| 5.1.13     | Produksi Buah-buahan Menurut Kecamatan dan Jenis Tanaman di Kota Bengkulu (kuintal), 2019-2020..... 145<br><i>Production of Fruits by Subdistrict and Kind of Plant in Bengkulu Municipality (kuintal), 2019-2020..... 145</i>                              |
| 5.1.14     | Produksi Buah-Buahan dan Sayuran Tahunan Menurut Jenis Tanaman di Kota Bengkulu, 2018–2020 ..... 157<br><i>Production of Annual Fruits and Vegetables by Kind of Plant in Bengkulu Municipality, 2018–2020 ..... 157</i>                                    |
| <b>5.2</b> | <b>PERKEBUNAN..... 158</b><br><b><i>ESTATE CROPS ..... 158</i></b>  |
| 5.2.1      | Luas Areal Tanaman Perkebunan Menurut Kecamatan dan Jenis Tanaman di Kota Bengkulu (ribu ha), 2019 dan 2020..... 158<br><i>Planted Area of Estate Crops by Subdistrict and Type of Crops in Bengkulu Municipality (thousand ha), 2019 and 2020..... 158</i> |
| 5.2.2      | Produksi Perkebunan Menurut Kecamatan dan Jenis Tanaman di Kota Bengkulu (ribu ton), 2019 dan 2020 ..... 162<br><i>Production of Estates by Subdistrict and Type of Crops in Bengkulu Municipality (thousand tons), 2019 and 2020..... 162</i>              |
| <b>5.2</b> | <b>PETERNAKAN..... 166</b><br><b><i>LIVE STOCK ..... 166</i></b>  |
| 5.3.1      | Populasi Ternak Menurut Kecamatan dan Jenis Ternak di Kota Bengkulu (ekor), 2020 ..... 166<br><i>Livestock Population by Subdistrict and Kind of Livestock in Bengkulu Municipality (head), 2020 ..... 166</i>  |
| 5.3.2      | Populasi Ternak lainnya Menurut Kecamatan dan Jenis Ternak di Kota Bengkulu (ekor), 2020 ..... 167<br><i>Livestock Population by Subdistrict and Kind of Livestock in Bengkulu Municipality (head), 2020 ..... 167</i>                                      |

|            |   |            |
|------------|---|------------|
| 5.3.3      | Populasi Unggas Menurut Kecamatan dan Jenis Unggas di Kota Bengkulu (ekor), 2020 .....                            | 168        |
|            | <i>Poultry Population by Subdistrict and Kind of Poultry in Bengkulu Municipality (head), 2020 .....</i>          | 168        |
| 5.3.4      | Jumlah Ternak yang Dipotong Menurut Jenis Ternak di Kota Bengkulu (ekor), 2019-2020 .....                         | 169        |
|            | <i>Livestock Slaughtered by Kind of Livestock in Bengkulu Municipality (head), 2019-2020 .....</i>                | 169        |
| <b>6.</b>  | <b>PERTAMBANGAN DAN ENERGI/MINING AND ENERGY .....</b>  | <b>171</b> |
| 6.1        | Persentase Rumah Tangga Menurut Bahan Bakar/ Energi Utama yang Digunakan Untuk Memasak, 2019-2020 .....           | 177        |
|            | <i>Percentage of Households by Main Fuel / Energy Used for Cooking, 2019-2020 .....</i>                           | 177        |
| <b>7.</b>  | <b>PARIWISATA/TOURISM .....</b>   | <b>179</b> |
| 7.1        | Jumlah Sarana dan Fasilitas Pariwisata Menurut Kecamatan di Kota Bengkulu, 2020.....                              | 185        |
|            | <i>Number of Tourism Facilities and Support by Subdistrict in Bengkulu Municipality, 2020.....</i>                | 185        |
| 7.2        | Tingkat Penghunian Kamar (TPK) Hotel Klasifikasi Bintang Kota Bengkulu, 2019-2020.....                            | 186        |
|            | <i>Room Occupancy Rate (TPK) for Star Classification Hotels in Bengkulu Municipality, 2019-2020 .....</i>         | 186        |
| 7.2        | Rata-rata Lama Menginap Tamu (RLMT) Hotel Klasifikasi Bintang di Kota Bengkulu, 2019-2020 .....                   | 187        |
|            | <i>Average Length of Stay of Guests (RLMT) of Star Classified Hotels in Bengkulu Municipality, 2019-2020.....</i> | 187        |
| <b>8.</b>  | <b>TRANSPORTASI DAN KOMUNIKASI/TRANSPORTATION AND COMMUNICATION .....</b>   | <b>189</b> |
| <b>8.1</b> | <b>TRANSPORTASI.....</b>  | <b>197</b> |
|            | <b>TRANSPORTATION .....</b>   | <b>197</b> |

|            | Halaman<br>Page   |
|------------|---|
| 8.1.1      | Panjang Jalan <sup>1</sup> Menurut Tingkat Kewenangan Pemerintahan di Kota Bengkulu (km), 2018–2020 ..... 197<br><i>Length of Roads<sup>1</sup> by Level of Government Authority in Bengkulu Municipality (km), 2018–2020 ..... 197</i> |
| 8.1.2      | Panjang Jalan Kabupaten/Kota Menurut Jenis Permukaan Jalan di Kota Bengkulu (km), 2018–2020 ..... 198<br><i>Length of Regency/Municipality Roads by Type of Road Surface in Bengkulu Municipality (km), 2018–2020 ..... 198</i>         |
| 8.1.3      | Panjang Jalan Kabupaten/Kota Menurut Kondisi Jalan di Kota Bengkulu (km), 2018–2020 ..... 199<br><i>Length of Regency/Municipality Roads by Condition of Roads in Bengkulu Municipality (km), 2018–2020 ..... 199</i>                   |
| 8.1.4      | Lalu lintas penumpang yang menggunakan penerbangan melalui Bandara Fatmawati, 2018-2020 ..... 200<br><i>Passenger traffic using flights through Fatmawati Airport, 2018–2020 ..... 200</i>  |
| <b>8.2</b> | <b>KOMUNIKASI..... 201</b><br><b>COMMUNICATION ..... 201</b>  |
| 8.2.1      | Jumlah Menara Telepon Seluler (BTS) Menurut Kecamatan di Kota Bengkulu, 2020 ..... 201<br><i>Number of Base Transceiver Station (BTS) by Subdistrict in Bengkulu Municipality, 2020..... 201</i>  |
| <b>9.</b>  | <b>PERBANKAN, KOPERASI, DAN HARGA-HARGA/BANKING, COOPERATIVE, AND PRICES ..... 203</b>  |
| 9.1        | Jumlah Koperasi Menurut Jenis Koperasi dan Kecamatan di Kota Bengkulu, 2020 ..... 209<br><i>Number of Cooperative by Kind of Cooperative and Subdistrict in Bengkulu Municipality, 2020 ..... 209</i>                                   |
| 9.2        | Perkembangan IHK dan Inflasi di Kota Bengkulu, 2019-2020..... 210<br><i>CPI and Inflation in Bengkulu Municipality, 2019-2020 ..... 210</i>   |
| 9.3        | Indeks Harga Konsumen (IHK) per Bulan Menurut Kelompok Pengeluaran di Kota Bengkulu (2018=100), 2020 ..... 211<br><i>Consumer Price Index (CPI) per Month by Expenditure Group in Bengkulu Municipality (2018=100), 2020 ..... 211</i>  |

|            | Halaman<br>Page  |
|------------|--|
| 9.4        | Laju Inflasi per Bulan Menurut Kelompok Pengeluaran di Kota Bengkulu (2018=100), 2020..... 214<br><i>Inflation Rate per Month by Expenditure Group in Bengkulu Municipality (2018=100), 2020 ..... 214</i>   |
| <b>10.</b> | <b>PENGELUARAN PENDUDUK/POPULATION EXPENDITURE ..... 217</b>   |
| 10.1       | Rata-rata Pengeluaran per Kapita Sebulan Menurut Kelompok Komoditas dan Kelompok Pengeluaran (rupiah) di Kota Bengkulu, 2020 ..... 223<br><i>Monthly Average Expenditure per Capita by Commodity Group and Average Group (rupiahs) in Bengkulu Municipality, 2020..... 223</i> |
| 10.2       | Persentase Pengeluaran per Kapita Sebulan Menurut Kelompok Komoditas dan Kelompok Pengeluaran di Kota Bengkulu, 2020 ..... 224<br><i>Percentage of Monthly Expenditure per Capita by Commodity Group and Average Group in Bengkulu Municipality, 2020..... 224</i>             |
| <b>11.</b> | <b>PERDAGANGAN/TRADE ..... 225</b>   |
| 11.1       | Jumlah Sarana Perdagangan Menurut Kecamatan di Kota Bengkulu, 2020..... 231<br><i>Number of Trading Facilities by Subdistrict in Bengkulu Municipality, 2020..... 231</i>  |
| <b>12.</b> | <b>SISTEM NERACA REGIONAL/SYSTEM OF REGIONAL ACCOUNTS ..... 233</b>  |
| 12.1       | Produk Domestik Regional Bruto Atas Dasar Harga Berlaku Menurut Lapangan Usaha (miliar rupiah), 2016–2020..... 245<br><i>Gross Regional Domestic Product at Current Market Prices by Industry (billion rupiahs), 2016–2020..... 245</i>  |
| 12.2       | Produk Domestik Regional Bruto Atas Dasar Harga Konstan 2010 Menurut Lapangan Usaha (miliar rupiah), 2016–2020..... 247<br><i>Gross Regional Domestic Product at 2010 Constant Market Prices by Industry (billion rupiahs), 2016–2020 ..... 247</i>                            |
| 12.3       | Distribusi Persentase Produk Domestik Regional Bruto Atas Dasar Harga Berlaku Menurut Lapangan Usaha, 2016–2020..... 249<br><i>Percentage Distribution of Gross Regional Domestic Product at</i>   |

|            | Halaman<br>Page |
|------------|-----------------|
|            | 249             |
| 12.4       | 251             |
|            | 251             |
| 12.5       | 253             |
|            | 253             |
| 12.6       | 254             |
|            | 254             |
| <b>13.</b> | <b>255</b>      |
| 13.1       | 261             |
|            | 261             |
| 13.2       | 262             |
|            | 262             |
| 13.3       | 263             |
|            | 263             |



|  | Halaman<br><i>Page</i> |
|--|------------------------|
| 13.4 Indeks Pembangunan Manusia Menurut Kabupaten/Kota di<br>Provinsi Bengkulu, 2016–2020..... | 264                    |
| Human Development Index by Regency/Municipality in Bengkulu<br>Province, 2016–2020.....        | 264                    |

<https://bengkulukota.bps.go.id>

## PENJELASAN UMUM/EXPLANATORY NOTES

Tanda-tanda, satuan-satuan, dan lain-lainnya yang digunakan dalam publikasi ini adalah sebagai berikut:

*Symbols, measurement units, and acronyms which are used in this publication, are as follows:*

### 1. TANDA-TANDA/SYMBOLS

|   |       |
|---|-------|
| Data tidak tersedia/Data not available .....                      | : ... |
| Tidak ada atau nol /Null or zero .....                            | : -   |
| Data dapat diabaikan/Data negligible .....                        | : 0   |
| Tanda decimal/Decimal point .....                                 | : ,   |
| Data tidak dapat ditampilkan/Not applicable .....                 | : NA  |
| Angka estimasi/Estimated figures .....                            | : e   |
| Angka diperbaiki/Revised figures .....                            | : r   |
| Angka sementara/Preliminary figures .....                         | : x   |
| Angka sangat sementara/Very preliminary figures .....             | : xx  |
| Angka sangat sangat sementara/Very very preliminary figures ..... | : xxx |

### 2. SATUAN/UNITS

|  |   |
|--|---|
| barel/barrel .....                           | : 158,99 liter/litres = 1/6,2898 m <sup>3</sup> |
| hektar (ha)/hectare (ha) .....               | : 10 000 m <sup>2</sup>                         |
| kilometer (km)/kilometres (km) .....         | : 1 000 meter/meters (m)                        |
| knot/knot .....                              | : 1,8523 km/jam (km/hour)                       |
| kuintal/quintal .....                        | : 100 kg  |
| KWh .....                                    | : 1 000 Watt hour                               |
| MWh .....                                    | : 1 000 KWh                                     |
| liter (untuk beras)/litre (for rice) .....   | : 0,80 kg                                       |
| MMSCF .....                                  | : 1/35,3 m <sup>3</sup>                         |
| metrik ton (m.ton)/metric ton (m. ton) ..... | : 0,98421 long ton = 1 000 kg                   |
| ons/ounce .....                              | : 28,31 gram/grams                              |
| ton .....                                    | : 1 000 kg                                      |

Satuan lain: buah, dus, butir, helai/lembar, kaleng, batang, pulsa, ton kilometer (ton-km), jam, menit, persen (%).

*Other units: unit, pack, pieces, sheet, tin, pulse, ton-kilometres(ton-km), hour, minute, percent (%).*

Perbedaan angka di belakang koma disebabkan oleh pembulatan angka.  
*The difference in decimal numbers is caused by rounding.*

## DAFTAR SINGKATAN/ LIST OF ABBREVIATIONS

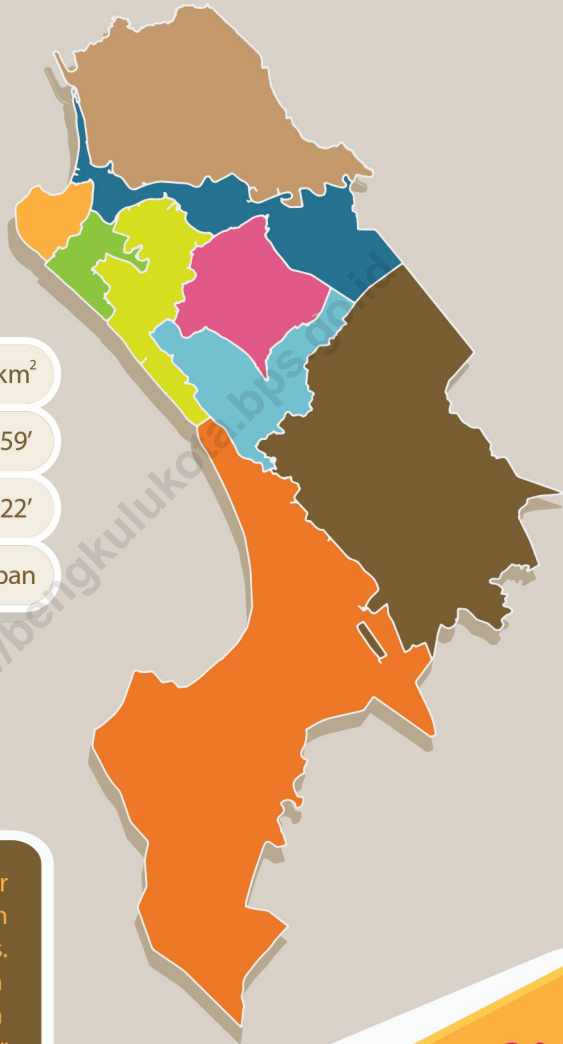
|           |  |
|-----------|--|
| SI        | : Stasiun Iklim  |
| SIMPK     | : Stasiun Meteorologi Pertanian Khusus                                     |
| t.t       | : Tempat tidur   |
| BCG       | : Bacillus Calmette Guerin   |
| DPT       | : Difteri, Pertusis, Tetanus   |
| TT        | : Tetanus Toxoid   |
| IOT       | : Industri Obat Tradisional/ <i>Traditional Medicine Industry</i>          |
| IKOT      | : Industri Kecil Obat Tradisional/ <i>Traditional Medicine Small</i>       |
| Alkes     | : Alat kesehatan/ <i>Health Kits</i>                                       |
| PKRT      | : Perbekalan Kesehatan Rumah tangga/ <i>Household Health Logistics</i>     |
| Kompl     | : Komplemen/ <i>Complement</i>   |
| IRTP      | : Industri Pangan Produksi Rumah Tangga/ <i>Foods Home Industry</i>        |
| PBF       | : Pedagang Besar Farmasi/ <i>Pharmacy Whole-seller</i>                     |
| GFK       | : Gudang Farmasi Kab/Kota/Regency/ <i>Municipality Pharmacy Warehouse</i>  |
| RB        | : Rumah Bersalin/ <i>Delivery House</i>                                    |
| Pustu     | : Puskesmas pembantu/ <i>Auxiliary Public Health Center</i>                |
| BP        | : Balai Pengobatan/ <i>Polyclinic</i>                                      |
| TPS       | : Tempat Pembuangan Sementara / <i>landfill</i>                            |
| Jamkesmas | : Jaminan kesehatan masyarakat miskin/ <i>Poor public health insurance</i> |
| PJKMU     | : Program Jaminan Kesehatan Masyarakat Umum                                |
| SIUP      | : Surat Ijin Usaha Perdagangan/ <i>Trading Permission Letter</i>           |
| TDP       | : Tanda Daftar Perusahaan/ <i>Company Registration Identity</i>            |
| API       | : Angka Pengenal Importir/ <i>Importer's Identity Number</i>               |

## Statistik Kunci, 2018–2020 Key Statistics, 2018–2020

| Rincian/Description  | Satuan/Unit                        | 2020    |
|--|------------------------------------|---------|
| (1)  | (2)                                | (3)     |
| <b>SOSIAL/SOCIAL</b>   |                                    |         |
| Penduduk <sup>1</sup> /Population <sup>1</sup>   | ribu/thousand                      | 373 591 |
| Laju Pertumbuhan Penduduk <sup>2</sup> /Population Growth <sup>2</sup>   | %                                  | 1,87    |
| Tingkat Partisipasi Angkatan Kerja -TPAK<br>Labour Force Participation Rate-LFPR   | %                                  | 65,99   |
| Tingkat Pengangguran Terbuka-TPT<br>Unemployment Rate-UR   | %                                  | 6,82    |
| Penduduk Miskin/Poor People  | jiwa                               | 69 120  |
| Persentase Penduduk Miskin<br>Percentage of Poor People  | %                                  | 17,65   |
| Indeks Pembangunan Manusia-IPM<br>Human Development Index  | –                                  | 71,40   |
| <b>EKONOMI/ECONOMIC</b>  |                                    |         |
| Produk Domestik Regional Bruto (PDRB) Harga Berlaku <sup>3</sup><br>Gross Regional Domestic Bruto (GRDP) at Current Price <sup>3</sup> | triliun rupiah<br>trillion rupiahs | 23,50   |
| Laju Pertumbuhan Ekonomi <sup>5</sup> /Economic Growth <sup>4</sup>  | %                                  | -0,25   |

- Catatan/Notes: <sup>1</sup> Hasil Sensus penduduk Indonesia 2020 /The result of Indonesia population Census 2020
- <sup>2</sup> Rata-rata Laju Pertumbuhan Penduduk Per tahun 2010–2020 (antar sensus penduduk 2010 dan sensus penduduk 2020)
- <sup>3</sup> Mulai tahun 2010 mengadopsi System of National Account 2008 (SNA 2008)/Since 2010 is in line with System of National Account 2008 (SNA 2008)
- <sup>4</sup> Menggunakan tahun dasar 2010 (2010=100)/Using 2010 base year (2010=100)
- <sup>5</sup> Menggunakan proyeksi penduduk berdasarkan hasil SP2010/Using population projection based on SP2010





|          |                        |
|----------|------------------------|
| AREA     | 151,70 km <sup>2</sup> |
| LS       | 3045'-3059'            |
| BT       | 102014'-1020 22'       |
| IBU KOTA | Ratu Samban            |

**>30%**

Selebar merupakan kecamatan terluas. 30% lebih luas wilayah kota Bengkulu berada di Kecamatan Selebar

**<2%**

Teluk Segara merupakan kecamatan terkecil dengan persentase tidak lebih dari 2% terhadap total luas wilayah kota Bengkulu



**PENJELASAN TEKNIS**

1. Data geografi Kota Bengkulu terdiri atas luas wilayah kecamatan, jarak antar ibukota kabupaten dengan kecamatan, dan jumlah pulau. Data tersebut berasal dari beberapa sumber yang berbeda, berdasarkan Peraturan Menteri Dalam Negeri No.137 Tahun 2017 tanggal 29 Desember 2017, sedangkan data iklim bersumber dari Stasiun Klimatologi Pulau Baai.
2. Hujan adalah titik-titik air di udara atau awan yang sudah terlalu berat karena kandungan airnya sudah sangat banyak, sehingga akan jatuh kembali ke permukaan bumi sebagai hujan (presipitasi). Alat untuk mengukur hujan adalah fluviometer.
3. Curah hujan merupakan ketebalan air hujan yang terkumpul pada luasan 1 m<sup>2</sup>. Satuan curah hujan yang digunakan Badan Meteorologi Klimatologi dan Geofisika (BMKG) adalah millimeter (mm). Curah hujan dihitung dengan satuan mm, yaitu air yang tertampung pada area seluas 1m x 1m (m<sup>2</sup>). Jadi curah hujan 1 mm adalah jumlah air yang turun dari langit sebanyak 1mmx1mx1m = 0,001 m<sup>3</sup> = 1 liter.

**TECHNICAL NOTES**

1. *The geography data of Bengkulu Municipality consists of the area of the sub-district, the distance between the capital of the district and the sub-district, and the number of islands. The data comes from several different sources, based on Regulation of the Minister of Home Affairs No.137 of 2017 dated December 29, 2017, while climate data is sourced from the Baai Island Climatology Station.*
2. *Rain is water droplets in the air or a cloud that is too heavy because the water content is already very much, so it will fall back to the earth's surface as rain (precipitation). Tools to measure rainfall is fluviometer.*
3. *Rainfall is the thickness of the rainwater collected in an area of 1 m<sup>2</sup>. Unit precipitation used Meteorology and Geophysics Agency (BMKG) is millimeters (mm). Rainfall is calculated in mm, ie water being stored in an area of 1m x 1m (m<sup>2</sup>). So rainfall of 1 mm is the amount of water that fell from the sky as much as 1mmx1mx1m = 0,001 m<sup>3</sup> = 1 liter.*



4. Suhu udara (temperatur) adalah ukuran energi kinetik rata-rata dari pergerakan molekul-molekul. Suhu suatu benda ialah keadaan yang menentukan kemampuan benda tersebut untuk memindahkan (transfer) panas ke benda-benda lain atau menerima panas dari benda-benda lain tersebut. Dalam sistem dua benda, benda yang kehilangan panas dikatakan benda yang bersuhu lebih tinggi.
  5. Alat untuk mengukur temperatur adalah thermometer. Namun dalam pengamatan meteorologi dan klimatologi, umumnya digunakan thermometer kaca (liquid-in-glass thermometer) untuk peralatan konvensional dan thermometer PT-100 untuk peralatan-peralatan digital. Thermometer kaca (liquid-in-glass thermometer) umumnya menggunakan Air raksa (mercury) untuk pengukuran temperatur diatas suhu freezing point (-38,3 °C) dan menggunakan alkohol untuk pengukuran yang memiliki jangkauan ukur dibawah/sekitar freezing point.
  6. Kelembaban udara/legas udara adalah pola persebaran penduduk di suatu wilayah, baik berdasarkan batas-batas geografis maupun berdasarkan batas-batas administrasi pemerintahan. panas dari benda-benda lain tersebut.
4. *Air temperature ( temperature ) is a measure of the average kinetic energy from the movement of molecules. Temperature of an object is the state which decides whether the object is to move ( transfer ) of heat to other objects or receive the heat from the other objects. In a system of two objects, objects that heat loss is said to objects higher temperature.*
  5. *Instrument for measuring temperature is a thermometer. But in the observation of meteorology and climatology, commonly used glass thermometer (liquid-in-glass thermometer) for conventional equipment and thermometer PT-100 for digital equipment. Glass Thermometer (liquid-in-glass thermometer) typically use mercury (mercury) for the measurement of temperatures above the freezing point temperature (-38.3° C) and the use of alcohol for measurement has measuring range under/ around freezing point.*
  6. *Humidity air / air Legas is the pattern of population distribution in an area, whether based on geographical boundaries and is based on the limits of government administration.*

Dalam sistem dua benda, benda yang kehilangan panas dikatakan benda yang bersuhu lebih tinggi.

<https://bengkulukota.bps.go.id>

**ULASAN****DESCRIPTION**

- |  |  |
|--|--|
| <p>1. Secara astronomis, Kota Bengkulu terletak antara 3045'-30 59' Lintang Selatan dan antara 102014'-1020 22' Bujur Timur.</p>   | <p>1. <i>Astronomically, Bengkulu Municipality is located between 3045' and 30 59' South latitude, and between 102014' and 1020 22' East longitude.</i></p>  |
| <p>2. Berdasarkan posisi geografisnya, Kota Bengkulu memiliki batas-batas:</p> <ul style="list-style-type: none"> <li>• Utara – Kabupaten Bengkulu Tengah;</li> <li>• Selatan - Kabupaten Seluma;</li> <li>• Barat - Samudera Hindia;</li> <li>• Timur - Kabupaten Bengkulu Tengah.</li> </ul>   | <p>2. <i>In terms of geographic position, Bengkulu Municipality has boundaries as follows:</i></p> <ul style="list-style-type: none"> <li>• <i>North - Bengkulu Tengah Regency;</i></li> <li>• <i>South - Seluma Regency;</i></li> <li>• <i>West - Indian Ocean;</i></li> <li>• <i>East - Bengkulu Tengah Regency.</i></li> </ul>  |
| <p>3. Kota Bengkulu terdiri dari 9 kecamatan dan 67 kelurahan, yaitu:</p> <ul style="list-style-type: none"> <li>• Kecamatan Selebar yang terdiri dari 6 kelurahan.</li> <li>• Kecamatan Kampung Melayu yang terdiri dari 6 kelurahan.</li> <li>• Kecamatan Gading Cempaka yang terdiri dari 5 kelurahan.</li> <li>• Kecamatan Ratu Agung yang terdiri dari 8 kelurahan.</li> <li>• Kecamatan Ratu Samban yang terdiri dari 9 kelurahan.</li> <li>• Kecamatan Singaran Pati yang terdiri dari 6 kelurahan.</li> <li>• Kecamatan Teluk Segara yang terdiri dari 13 kelurahan.</li> <li>• Kecamatan Sungai Serut yang terdiri dari 7 kelurahan.</li> <li>• Kecamatan Muara Bangkahulu yang terdiri dari 7 kelurahan</li> </ul> | <p>3. <i>Bengkulu Municipality has 9 subdistrict and 67 villages. These include:</i></p> <ul style="list-style-type: none"> <li>• <i>Selebar consisting of 6 villages.</i></li> <li>• <i>Kampung Melayu consisting of 6 villages.</i></li> <li>• <i>Gading Cempaka consisting of 5 villages.</i></li> <li>• <i>Ratu Agung consisting of 8 villages.</i></li> <li>• <i>Ratu Samban consisting of 9 villages.</i></li> <li>• <i>Singaran Pati consisting of 6 villages.</i></li> <li>• <i>Teluk Segara consisting of 13 villages.</i></li> <li>• <i>Sungai Serut consisting of 7 villages.</i></li> <li>• <i>Muara Bangkahulu consisting of 7 villages.</i></li> </ul> |

## 1.1 KEADAAN GEOGRAFI GEOGRAPHY CONDITION

**Tabel** 1.1.1 **Luas Daerah dan Jumlah Pulau Menurut Kecamatan 2020**  
**Table** 1.1.1 **Total Area and Number of Islands by Subdistrict, 2020**

| Kecamatan<br>Subdistrict | Ibukota Kecamatan<br>Capital of Subdistrict | Luas<br>Total Area<br>(km <sup>2</sup> /sq.km) |
|--------------------------|---|--|
| (1)                      | (2)   | (3)  |
| Selebar                  | Pagar Dewa                                  | 46,36  |
| Kampung Melayu           | Padang Serai                                | 23,14  |
| Gading Cempaka           | Jalan Gedang                                | 14,42  |
| Ratu Agung               | Nusa Indah                                  | 11,02  |
| Ratu Samban              | Penurunan                                   | 2,84   |
| Singaran Pati            | Dusun Besar                                 | 14,44  |
| Teluk Segara             | Jitra                                       | 2,76   |
| Sungai Serut             | Surabaya                                    | 13,53  |
| Muara Bangka Hulu        | Pematang Gubernur                           | 23,18  |
| <b>Kota Bengkulu</b>     |   | <b>151,70</b>                                  |

Lanjutan Tabel/*Continued Table 1.1.1*

| Kecamatan<br><i>Subdistrict</i> | Persentase terhadap Luas Provinsi<br><i>Percentage to Province's Area</i> | Jumlah Pulau<br><i>Number of Islands</i> |
|---------------------------------|---|--|
| (1)                             | (4)   | (5)                                      |
| Selebar                         | 30,56   | -  |
| Kampung Melayu                  | 15,25   | -  |
| Gading Cempaka                  | 9,51  | -  |
| Ratu Agung                      | 7,26  | -  |
| Ratu Samban                     | 1,87  | -  |
| Singaran Pati                   | 9,52  | -  |
| Teluk Segara                    | 1,82  | 1  |
| Sungai Serut                    | 8,92  | -  |
| Muara Bangka Hulu               | 15,82   | -  |
| <b>Kota Bengkulu</b>            | <b>100,00</b>   | <b>1</b>                                 |

Catatan/Note: <sup>1</sup>Berdasarkan Peraturan Menteri Dalam Negeri Nomor 137 Tahun 2017 tanggal 29 Desember 2017 /*Based on Minister of Home Affairs Regulation Number 137/2017, December 29, 2017*

<sup>2</sup>Berdasarkan informasi Kementerian Dalam Negeri Tahun 2018/ *Based on information from Ministry of Home Affairs, 2018*

Sumber/Source: Kementerian Dalam Negeri / *Ministry of Home Affairs*

**Tabel** 1.1.2 **Tinggi Wilayah dan Jarak ke Ibukota, 2020**  
**Table** *Altitude and Distance to the Capital, 2020*

| Kecamatan<br><i>Subdistrict</i> | Tinggi Wilayah (mdpl)<br><i>Altitude (m a.s.l)</i> | Jarak ke Ibukota<br><i>Distance to the Capital</i> |
|---------------------------------|--|--|
| (1)                             | (2)  | (3)  |
| Selebar                         | ...  | 8,40   |
| Kampung Melayu                  | ...  | 13,00  |
| Gading Cempaka                  | ...  | 5,00   |
| Ratu Agung                      | ...  | 1,70   |
| Ratu Samban                     | ...  | 1,60   |
| Siangaran Pati                  | ...  | 4,00   |
| Teluk Segara                    | ...  | 1,50   |
| Sungai Serut                    | ...  | 6,50   |
| Muara Bangka Hulu               | ...  | 4,70   |
| <b>Kota Bengkulu</b>            |  | -  |

Catatan/Note: <sup>1</sup>Berdasarkan Peraturan Menteri Dalam Negeri Nomor 137 Tahun 2017 tanggal 29 Desember 2017 /Based on Minister of Home Affairs Regulation Number 137/2017, December 29, 2017

<sup>2</sup>Berdasarkan informasi Kementerian Dalam Negeri Tahun 2018/ Based on information from Ministry of Home Affairs, 2018

Sumber/Source: Kementerian Dalam Negeri / Ministry of Home Affairs

## 1.2 KEADAAN IKLIM CLIMATE CONDITION

**Tabel** 1.2.1 **Pengamatan Unsur Iklim di Stasiun Meteorologi Fatmawati Soekarno, 2020**  
*Observation of Climate Elements at the Fatmawati Soekarno Meteorology Station, 2020*

| Bulan<br>Month | Suhu/Temperature (°C) |                      |                     | Kelembaban/Humidity (%) |                      |                     |
|----------------|-----------------------|----------------------|---------------------|-------------------------|----------------------|---------------------|
|                | Minimum               | Rata-rata<br>Average | Maksimum<br>Maximum | Minimum                 | Rata-rata<br>Average | Maksimum<br>Maximum |
| (1)            | (2)                   | (3)                  | (4)                 | (5)                     | (6)                  | (7)                 |
| Januari        | 21.40                 | 27.30                | 33.60               | 56.00                   | 84.87                | 99.00               |
| Februari       | 21.10                 | 27.70                | 35.20               | 47.00                   | 83.08                | 99.00               |
| Maret          | 21.00                 | 27.47                | 33.90               | 55.00                   | 84.71                | 100.00              |
| April          | 21.90                 | 27.61                | 34.20               | 58.00                   | 85.89                | 100.00              |
| Mei            | 22.20                 | 27.84                | 35.40               | 49.00                   | 83.81                | 98.00               |
| Juni           | 21.00                 | 27.14                | 34.60               | 54.00                   | 84.21                | 98.00               |
| Juli           | 21.60                 | 27.27                | 35.00               | 47.00                   | 82.74                | 98.00               |
| Agustus        | 19.80                 | 27.41                | 33.80               | 48.00                   | 82.44                | 98.00               |
| September      | 20.90                 | 26.81                | 33.10               | 60.00                   | 84.89                | 98.00               |
| Oktober        | 20.50                 | 26.62                | 32.20               | 53.00                   | 85.07                | 100.00              |
| November       | 21.00                 | 26.75                | 33.80               | 55.00                   | 85.88                | 100.00              |
| Desember       | 21.40                 | 26.46                | 32.40               | 51.00                   | 84.52                | 100.00              |

Lanjutan Tabel/*Continued Table 1.2.1*

| Bulan<br><i>Month</i> | Kecepatan Angin (m/det)<br><i>Wind Velocity (m/sec)</i> |                             |                            | Tekanan Udara<br><i>Atmospheric Pressure (mb)</i> |                             |                            |
|-----------------------|---|-----------------------------|----------------------------|---|-----------------------------|----------------------------|
|                       | Minimum   | Rata-rata<br><i>Average</i> | Maksimum<br><i>Maximum</i> | Minimum   | Rata-rata<br><i>Average</i> | Maksimum<br><i>Maximum</i> |
| (1)                   | (8)   | (9)                         | (10)                       | (11)  | (12)                        | (13)                       |
| Januari               | calm  | 2.36                        | 9.26                       | 1002.80   | 1007.48                     | 1011.90                    |
| Februari              | calm  | 2.32                        | 8.23                       | 1002.90   | 1007.78                     | 1012.60                    |
| Maret                 | calm  | 2.41                        | 9.77                       | 1002.60   | 1007.43                     | 1011.60                    |
| April                 | calm  | 2.27                        | 16.46                      | 1003.20   | 1007.56                     | 1011.20                    |
| Mei                   | calm  | 2.39                        | 9.77                       | 999.80  | 1006.62                     | 1011.60                    |
| Juni                  | calm  | 2.24                        | 16.46                      | 1002.20   | 1007.02                     | 1012.20                    |
| Juli                  | calm  | 2.59                        | 7.72                       | 1001.30   | 1006.18                     | 1009.60                    |
| Agustus               | calm  | 2.50                        | 7.72                       | 1002.20   | 1006.71                     | 1010.40                    |
| September             | calm  | 2.83                        | 9.26                       | 1001.90   | 1007.31                     | 1011.80                    |
| Oktober               | calm  | 2.26                        | 7.20                       | 1003.20   | 1007.35                     | 1011.10                    |
| November              | calm  | 2.27                        | 16.46                      | 1002.30   | 1007.22                     | 1011.70                    |
| Desember              | calm  | 2.41                        | 14.92                      | 1002.70   | 1007.00                     | 1010.60                    |



Lanjutan Tabel/*Continued Table 1.2.1*

| Stasiun BMKG<br>BMKG Station | Jumlah Curah Hujan<br>Number of Precipitation<br>(mm) | Jumlah Hari Hujan (hari)<br>Number of Rainy Days<br>(day) | Penyinaran Matahari<br>Duration of Sunshine (%) |
|------------------------------|---|---|---|
| (1)                          | (14)  | (15)  | (16)  |
| Januari                      | 490.90  | 24  | 61.77   |
| Februari                     | 259.80  | 19  | 73.84   |
| Maret                        | 488.30  | 24  | 68.91   |
| April                        | 510.50  | 25  | 77.33   |
| Mei                          | 179.30  | 19  | 66.41   |
| Juni                         | 225.30  | 18  | 79.91   |
| Juli                         | 132.40  | 15  | 83.39   |
| Agustus                      | 118.60  | 13  | 92.26   |
| September                    | 295.00  | 18  | 72.04   |
| Oktober                      | 493.90  | 26  | 51.49   |
| November                     | 555.70  | 28  | 56.83   |
| Desember                     | 498.30  | 25  | 47.70   |

Catatan/Note: ...

Sumber/Source: Badan Meteorologi, Klimatologi, dan Geofisika/Meteorology, Climatology, and Geophysics Agency

**Tabel**  
**Table** 1.2.2

**Pengamatan Unsur Iklim di Stasiun Klimatologi Bengkulu, 2020**  
**Observation of Climate Elements at the Bengkulu Climatology Station, 2020**

| Bulan<br>Month | Suhu/Temperature (°C) |                      |                     | Kelembaban/Humidity (%) |                      |                     |
|----------------|-----------------------|----------------------|---------------------|-------------------------|----------------------|---------------------|
|                | Minimum               | Rata-rata<br>Average | Maksimum<br>Maximum | Minimum                 | Rata-rata<br>Average | Maksimum<br>Maximum |
| (1)            | (2)                   | (3)                  | (4)                 | (5)                     | (6)                  | (7)                 |
| Januari        | 22.50                 | 29.00                | 33.30               | 60.00                   | 78.20                | 98.00               |
| Februari       | 22.80                 | 29.68                | 35.40               | 46.00                   | 74.85                | 100.00              |
| Maret          | 23.20                 | 29.32                | 33.80               | 55.00                   | 77.18                | 100.00              |
| April          | 23.40                 | 29.31                | 34.20               | 60.00                   | 79.07                | 100.00              |
| Mei            | 23.80                 | 29.53                | 34.40               | 50.00                   | 77.37                | 98.00               |
| Juni           | 23.00                 | 29.08                | 34.40               | 52.00                   | 77.05                | 99.00               |
| Juli           | 23.40                 | 29.32                | 34.30               | 46.00                   | 74.99                | 96.00               |
| Agustus        | 21.50                 | 29.37                | 33.20               | 46.00                   | 73.40                | 97.00               |
| September      | 22.60                 | 28.54                | 33.10               | 58.00                   | 77.56                | 98.00               |
| Oktober        | 22.50                 | 28.38                | 32.60               | 62.00                   | 78.09                | 97.00               |
| November       | 22.90                 | 28.34                | 34.20               | 54.00                   | 79.63                | 98.00               |
| Desember       | 22.80                 | 27.67                | 31.70               | 61.00                   | 79.85                | 99.00               |

Lanjutan Tabel/Continued Table 1.2.2

| Bulan<br>Month | Kecepatan Angin (m/det)<br>Wind Velocity (m/sec) |                      |                     | Tekanan Udara<br>Atmospheric Pressure (mb) |                      |                     |
|----------------|--|----------------------|---------------------|--|----------------------|---------------------|
|                | Minimum  | Rata-rata<br>Average | Maksimum<br>Maximum | Minimum                                    | Rata-rata<br>Average | Maksimum<br>Maximum |
| (1)            | (8)  | (9)                  | (10)                | (11)                                       | (12)                 | (13)                |
| Januari        | calm   | 2.44                 | 5.66                | 1003.70                                    | 1008.42              | 1014.00             |
| Februari       | calm   | 2.60                 | 5.66                | 1004.00                                    | 1008.72              | 1013.60             |
| Maret          | calm   | 2.70                 | 10.29               | 1003.60                                    | 1008.27              | 1012.50             |
| April          | calm   | 2.46                 | 5.66                | 1004.30                                    | 1008.39              | 1013.20             |
| Mei            | calm   | 2.55                 | 10.29               | 1001.20                                    | 1007.53              | 1011.70             |
| Juni           | calm   | 2.39                 | 6.17                | 1003.60                                    | 1007.85              | 1012.10             |
| Juli           | calm   | 2.83                 | 6.17                | 1002.80                                    | 1007.03              | 1011.10             |
| Agustus        | calm   | 2.81                 | 7.20                | 1003.40                                    | 1007.57              | 1011.30             |
| September      | calm   | 3.12                 | 7.72                | 1003.20                                    | 1008.20              | 1012.90             |
| Oktober        | calm   | 2.37                 | 5.14                | 1004.50                                    | 1008.23              | 1012.20             |
| November       | calm   | 2.42                 | 7.72                | 1003.50                                    | 1008.25              | 1012.80             |
| Desember       | calm   | 2.48                 | 7.72                | 1003.90                                    | 1008.03              | 1011.80             |

Lanjutan Tabel/*Continued Table 1.2.1*

| Stasiun BMKG<br>BMKG Station | Jumlah Curah Hujan<br>Number of Precipitation<br>(mm) | Jumlah Hari Hujan (hari)<br>Number of Rainy Days<br>(day) | Penyinaran Matahari<br>Duration of Sunshine (%) |
|------------------------------|---|---|---|
| (1)                          | (14)  | (15)  | (16)  |
| Januari                      | 406.70  | 22  | 73.63   |
| Februari                     | 245.30  | 16  | 86.85   |
| Maret                        | 429.40  | 22  | 76.94   |
| April                        | 582.90  | 23  | 86.08   |
| Mei                          | 221.10  | 16  | 74.48   |
| Juni                         | 223.90  | 19  | 90.17   |
| Juli                         | 90.90   | 14  | 92.54   |
| Agustus                      | 136.40  | 11  | 98.59   |
| September                    | 314.00  | 17  | 79.00   |
| Oktober                      | 461.70  | 25  | 59.84   |
| November                     | 605.20  | 26  | 66.92   |
| Desember                     | 555.00  | 25  | 61.49   |

Catatan/Note: ...

Sumber/Source: Badan Meteorologi, Klimatologi, dan Geofisika/*Meteorology, Climatology, and Geophysics Agency*



## Jumlah Aparatur Sipil Negara Kota Bengkulu



2018



3.380  
Perempuan



2019



3.344  
Perempuan



2020



3.199  
Perempuan





**PENJELASAN TEKNIS****TECHNICAL NOTES**

- |  |  |
|--|--|
| <p>1. Kelurahan adalah suatu wilayah yang dipimpin oleh seorang Lurah sebagai perangkat daerah kabupaten dan atau daerah kota di bawah kecamatan (Undang-Undang No. 32 Tahun 2004 tentang Pemerintah Daerah).</p>  | <p>1. <i>Urban Community is an area that is led by a headman as the district and town or area under the sub-district (Constitution No.32 of 2004 on Regional Governmet).</i></p>   |
| <p>2. Kecamatan adalah pembagian wilayah administratif di Indonesia di bawah kabupaten atau kota. Kecamatan terdiri atas desa-desa atau kelurahan-kelurahan. Kedudukan kecamatan merupakan perangkat daerah kabupaten/kota sebagai pelaksana teknis kewilayahan yang mempunyai wilayah kerja tertentu dan dipimpin oleh seorang camat.</p> | <p>2. <i>Sub-District is the division of administrative regions in Indonesia under the county or city. Subdistrict consist of the villages or kelurahan. Position sub-district is the district/city as the technical cantonal who have certain work areas and is led by the district head.</i></p> |
| <p>3. Kabupaten adalah pembagian wilayah administratif di Indonesia setelah provinsi, yang dipimpin oleh seorang bupati. Selain kabupaten, pembagian wilayah administratif setelah provinsi adalah kota. Secara umum baik kabupaten maupun kota memiliki wewenang yang sama.</p>   | <p>3. <i>Regency is the division of administrative regions in Indonesia after the province, led by a regent. In addition to the district, administrative territorial division after the province is the municipality In general, both regency and municipality have the same authority.</i></p>    |
| <p>4. Aparatur Sipil Negara (ASN) adalah profesi bagi pegawai negeri sipil dan pegawai pemerintah dengan perjanjian kerja yang bekerja pada instansi pemerintah.</p>   | <p>4. <i>State Civil Apparatus (ASN) is a profession for civil servants and government employees with employment agreements that work in government agencies.</i></p>  |
| <p>5. Pegawai ASN adalah pegawai</p>   | <p>5. <i>ASN servants are civil servants</i></p>   |



negeri sipil dan pegawai pemerintah dengan perjanjian kerja yang diangkat oleh pejabat pembina kepegawaian dan disertai tugas dalam suatu jabatan pemerintahan atau disertai tugas negara lainnya dan digaji berdasarkan peraturan perundang-undangan.

6. Pegawai Negeri Sipil (PNS) adalah warga negara Indonesia yang memenuhi syarat tertentu, diangkat sebagai pegawai ASN secara tetap oleh pejabat pembina kepegawaian untuk menduduki jabatan pemerintahan.

*and government employees with work agreement raised by the staff development officer and was assigned a public office or entrusted with other countries and are paid based on the legislation .*

6. *Civil Servants (PNS) are Indonesian citizens who meet certain requirements, was appointed as an employee of the ASN regularly by the staff development officer position in government.*

<https://bengkulukota.bps.go.id>

**ULASAN**

Perubahan penyelenggaraan pemerintah dari sistem sentralistik menjadi desentralistik melalui otonomi daerah memberikan dampak positif bagi daerah. Pemerintah daerah diberi peluang atau kesempatan untuk menyelenggarakan pemerintahan secara lebih mandiri.

Kota Bengkulu terdiri dari 9 (sembilan) kecamatan dan 67 kelurahan. Selama kurun waktu beberapa tahun ini belum terjadi penambahan jumlah kelurahan di Kota Bengkulu. Hal ini lumrah terjadi di daerah perkotaan dengan kondisi wilayah yang sudah jenuh.

Jumlah Aparatur Sipil Negara Pemerintah Kota Bengkulu pada tahun 2020 sebanyak 4.781 orang. Jumlah ini berkurang dibanding tahun 2019 yaitu sebanyak 5.021 orang. Hal ini kemungkinan disebabkan karena cukup banyak ASN yang memasuki masa purnabakti atau pindah keluar daerah di tahun 2020. Sementara jumlah ASN yang diterima ataupun masuk ke Kota Bengkulu selama tahun 2020 tidak sebanding dengan jumlah ASN yang berkurang. Hal ini menyebabkan secara total jumlah ASN tahun 2020 mengalami penurunan. Seperti diketahui bersama bahwa tahun anggaran 2020 merupakan tahun terjadinya pandemi Covid-19 yang menyebabkan pemerintah banyak memangkas anggaran untuk

**DESCRIPTION**

*The changes in the Government's Administration which is from the centralized system to the decentralized through regional autonomy gives positive impacts for the regions. Local governments are given the opportunity to govern more independently.*

*Bengkulu municipality consists of 9 (nine) sub-districts and 67 subdistricts. During this period of several years there has not been an increase in the number of villages in Bengkulu City. This is common in urban areas with saturated areas.*

*The number of State Civil Apparatus of Bengkulu Municipality Government in 2020 as many as 4,781 people. This number is reduced compared to 2019 which is 5,021 people. This is likely due to quite a lot of ASN entering retirement or moving out of the area in 2020. While the number of ASN received or entered the city of Bengkulu during 2020 is not comparable to the number of ASN reduced. This causes the total number of ASN in 2020 to decrease. As it is known together that the fiscal year 2020 is the year of the Covid-19 pandemic that causes the government to cut the budget to then be allocated to pandemic management activities.*

kemudian dialokasikan pada kegiatan penanggulangan pandemi.

Hal lain yang menarik untuk dicermati adalah jumlah ASN berjenis kelamin perempuan adalah jauh lebih banyak dibandingkan jumlah ASN berjenis kelamin laki-laki. Jumlah ASN perempuan adalah sebanyak 3.344 orang. Jumlah ini dua kali lipat lebih banyak dibandingkan ASN laki-laki yaitu sebanyak 1.677 orang. Fenomena ini secara tidak langsung dapat menunjukkan makin bersaingnya kaum perempuan di dunia kerja, yang bisa jadi dilatarbelakangi oleh lebih unggulnya perempuan dibanding laki-laki baik dari segi pendidikan maupun perekonomian. Akan tetapi untuk ASN yang menduduki jabatan struktural masih didominasi oleh laki-laki. Artinya kepercayaan masyarakat untuk menjadikan laki-laki sebagai pemimpin masih tinggi.

Apabila dilihat dari sisi pendidikan, sebegini besar ASN sudah well-educated, maksudnya disini adalah ASN dengan pendidikan sarjana (S1 sampai dengan S3) memiliki persentase tertinggi dibandingkan jenjang pendidikan lainnya. Persentase ASN yang berpendidikan sarjan adalah sebesar 77 persen. Berarti lebih dari setengah ASN merupakan sarjana jebolan universitas. Seharusnya hal ini akan dapat mendorong pemerintah daerah Kota Bengkulu berkinerja lebih baik lagi ke depannya dalam melayani masyarakat Kota Bengkulu.

*Another interesting thing to note is that the number of female ASN is much higher than the number of male ASN. The number of female ASNs is 3,344 people. this number is twice as much as the male ASN of 1,677 people. This phenomenon can indirectly show the increasing competition of women in the world of work, which can be motivated by the superiority of women than men both in terms of education and economy. However, for ASN who occupy structural positions are still dominated by men. It means that people's trust to make men leaders is still high.*

*When viewed from the educational side, as a large ASN has been well-educated, the meaning here is an ASN with a bachelor's degree (S1 to S3) has the highest percentage compared to other levels of education. The percentage of ASN educated sarjan is 77 percent. That means more than half of ASNs are university graduates. This should be able to encourage the local government of Bengkulu municipality to perform better in the future in serving the people of Bengkulu Municipality.*

## 2.1 WILAYAH ADMINISTRATIF ADMINISTRATIVE AREA

**Tabel** 2.1.1 Jumlah Desa<sup>1</sup>/Kelurahan Menurut Kecamatan 2016–2020  
**Table** 2.1.1 *Number of Villages<sup>1</sup>/Kelurahan by Subdistrict, 2016–2020*

| Kecamatan<br>Subdistrict | 2016      | 2017      | 2018      | 2019      | 2020      |
|--------------------------|-----------|-----------|-----------|-----------|-----------|
| (1)                      | (2)       | (3)       | (4)       | (5)       | (6)       |
| Selebar                  | 6         | 6         | 6         | 6         | 6         |
| Kampung Melayu           | 6         | 6         | 6         | 6         | 6         |
| Gading Cempaka           | 5         | 5         | 5         | 5         | 5         |
| Ratu Agung               | 8         | 8         | 8         | 8         | 8         |
| Ratu Samban              | 9         | 9         | 9         | 9         | 9         |
| Singaran Pati            | 6         | 6         | 6         | 6         | 6         |
| Teluk Segara             | 13        | 13        | 13        | 13        | 13        |
| Sungai Serut             | 7         | 7         | 7         | 7         | 7         |
| Muara Bangka Hulu        | 7         | 7         | 7         | 7         | 7         |
| <b>Kota Bengkulu</b>     | <b>67</b> | <b>67</b> | <b>67</b> | <b>67</b> | <b>67</b> |

Catatan/Note: <sup>1</sup>Termasuk Unit Permukiman Transmigrasi (UPT)/Include Transmigration Settlement Unit  
Sumber/Source: Peraturan Kepala Badan Pusat Statistik Nomor 29 Tahun 2019 Tanggal 15 Januari 2019 tentang Perubahan Atas Peraturan Kepala Badan Pusat Statistik Nomor 55 Tahun 2018 tentang Kode dan Nama Wilayah Kerja Statistik Tahun 2018  
*Chief Statistician Regulation Number 29/2019, January 15 2019, as a revision of Chief Statistician Regulation Number 55 of 2018 on Code and Name of Regional Level of Data Collection*

## 2.2 SUMBER DAYA MANUSIA HUMAN RESOURCES

**Tabel 2.2.1** Jumlah Pegawai Negeri Sipil Menurut Jabatan dan Jenis Kelamin, Desember 2019 dan Desember 2020  
*Number of Civil Servants by Occupation and Sex, Desember 2019 dan Desember 2020*

| Jabatan<br><i>Occupation</i>                      | 2019                     |                            | Jumlah<br><i>Total</i> |
|---|--------------------------|----------------------------|------------------------|
|   | Laki-laki<br><i>Male</i> | Perempuan<br><i>Female</i> |                        |
| (1)   | (2)                      | (3)                        | (4)                    |
| Fungsional Tertentu<br><i>Specific Functional</i> | 424                      | 2 133                      | 2 557                  |
| Fungsional Umum<br><i>Staf General Functional</i> | 713                      | 724                        | 1 437                  |
| Struktural/ <i>Structural</i>                     | 540                      | 487                        | 1 027                  |
| Eselon V/ <i>5th Echelon</i>                      | 7                        | 6                          | 13                     |
| Eselon IV/ <i>4th Echelon</i>                     | 413                      | 422                        | 835                    |
| Eselon III/ <i>3rd Echelon</i>                    | 96                       | 53                         | 149                    |
| Eselon II/ <i>2nd Echelon</i>                     | 24                       | 6                          | 30                     |
| Eselon I/ <i>1st Echelon</i>                      | 0                        | 0                          | 0                      |
| <b>Jumlah/<i>Total</i></b>                        | <b>1 677</b>             | <b>3344</b>                | <b>5 021</b>           |

Lanjutan Tabel/*Continued Table 2.2.1*

| Jabatan<br><i>Occupation</i>                      | 2020                     |                            | Jumlah<br><i>Total</i> |
|---|--------------------------|----------------------------|------------------------|
|   | Laki-laki<br><i>Male</i> | Perempuan<br><i>Female</i> |                        |
| (1)   | (5)                      | (6)                        | (7)                    |
| Fungsional Tertentu<br><i>Specific Functional</i> | 396                      | 2 050                      | 2 446                  |
| Fungsional Umum<br><i>Staf General Functional</i> | 688                      | 698                        | 1 386                  |
| Struktural/ <i>Structural</i>                     | 498                      | 451                        | 949                    |
| Eselon V/ <i>5th Echelon</i>                      | 10                       | 6                          | 16                     |
| Eselon IV/ <i>4th Echelon</i>                     | 374                      | 391                        | 765                    |
| Eselon III/ <i>3rd Echelon</i>                    | 86                       | 48                         | 134                    |
| Eselon II/ <i>2nd Echelon</i>                     | 28                       | 6                          | 34                     |
| Eselon I/ <i>1st Echelon</i>                      | 0                        | 0                          | 0                      |
| <b>Jumlah/<i>Total</i></b>                        | <b>1 582</b>             | <b>3 199</b>               | <b>4 781</b>           |

Sumber/*Source*: Badan Kepegawaian Daerah Kota Bengkulu/ *Regional Civil Service Agency of Bengkulu Municipality*

**Tabel**  
**Table** 2.2.2**Jumlah Pegawai Negeri Sipil Menurut Tingkat Pendidikan dan Jenis Kelamin Desember 2019 dan Desember 2020**  
**Number of Civil Servants by Educational Level and Sex December 2019 and December 2020**

| Tingkat Pendidikan<br><i>Educational Level</i>                            | 2019                     |                            |                        |
|---|--------------------------|----------------------------|------------------------|
|   | Laki-laki<br><i>Male</i> | Perempuan<br><i>Female</i> | Jumlah<br><i>Total</i> |
| (1)   | (2)                      | (3)                        | (4)                    |
| Sampai dengan SD<br><i>Up to Primary School</i>                           | 17                       | 0                          | 17                     |
| SMP/Sederajat<br><i>General Vocational Junior High School</i>             | 16                       | 2                          | 18                     |
| SMA/Sederajat<br><i>General/Vocational Senior High School</i>             | 322                      | 290                        | 612                    |
| Diploma I, II/Akta I, II<br><i>Diploma I, II/Akta I, II</i>               | 42                       | 116                        | 158                    |
| Diploma III/Akta III/Sarjana Muda<br><i>Diploma III/Akta III/Bachelor</i> | 69                       | 352                        | 421                    |
| Tingkat Sarjana/Doktor/Ph.D<br><i>University Graduates</i>                | 1 211                    | 2 584                      | 3 795                  |
| <b>Jumlah/Total</b>   | <b>1 677</b>             | <b>3 344</b>               | <b>5 021</b>           |

Lanjutan Tabel/*Continued Table 2.2.2*

| Tingkat Pendidikan<br><i>Educational Level</i>                            | 2020                     |                            |                        |
|---|--------------------------|----------------------------|------------------------|
|   | Laki-laki<br><i>Male</i> | Perempuan<br><i>Female</i> | Jumlah<br><i>Total</i> |
| (1)   | (2)                      | (3)                        | (4)                    |
| Sampai dengan SD<br><i>Up to Primary School</i>                           | 15                       | 0                          | 15                     |
| SMP/Sederajat<br><i>General Vocational Junior High School</i>             | 13                       | 1                          | 14                     |
| SMA/Sederajat<br><i>General/Vocational Senior High School</i>             | 299                      | 244                        | 543                    |
| Diploma I, II/Akta I, II<br><i>Diploma I, II/Akta I, II</i>               | 28                       | 85                         | 113                    |
| Diploma III/Akta III/Sarjana Muda<br><i>Diploma III/Akta III/Bachelor</i> | 64                       | 330                        | 394                    |
| Tingkat Sarjana/Doktor/Ph.D<br><i>University Graduates</i>                | 1 163                    | 2 539                      | 3 702                  |
| <b>Jumlah/Total</b>   | <b>1 582</b>             | <b>3 199</b>               | <b>4 781</b>           |

Sumber/Source: Badan Kepegawaian Daerah Kota Bengkulu/ *Regional Civil Service Agency of Bengkulu Municipality*



**Tabel**  
**Table** 2.2.3

**Jumlah Pegawai Negeri Sipil Menurut Tingkat  
Kepangkatan dan Jenis Kelamin, Desember 2019 dan  
Desember 2020**  
*Number of Civil Servants by Hierarchy and Sex, December  
2019 and December 2020*

| Pangkat/Golongan/Ruang<br><i>Hierarchy</i> | 2019                     |                            |                        |
|--|--------------------------|----------------------------|------------------------|
|  | Laki-laki<br><i>Male</i> | Perempuan<br><i>Female</i> | Jumlah<br><i>Total</i> |
| (1)  | (2)                      | (3)                        | (4)                    |
| 1. I/A (Juru Muda)                         | 1                        | 0                          | 1                      |
| 2. I/B (Juru Muda Tingkat I)               | 0                        | 0                          | 0                      |
| 3. I/C (Juru)                              | 6                        | 2                          | 8                      |
| 4. I/D (Juru Tingkat I)                    | 9                        | 0                          | 9                      |
| <b>Golongan I/Range I</b>                  | 16                       | 2                          | 18                     |
| 5. II/A (Pengatur Muda)                    | 28                       | 4                          | 32                     |
| 6. II/B (Pengatur Muda Tingkat I)          | 43                       | 21                         | 64                     |
| 7. II/C (Pengatur)                         | 75                       | 41                         | 116                    |
| 8. II/D (Pengatur Tingkat I)               | 81                       | 84                         | 165                    |
| <b>Golongan II/Range II</b>                | 227                      | 150                        | 377                    |
| 9. III/A (Penata Muda)                     | 133                      | 277                        | 410                    |
| 10. III/B (Penata Muda Tingkat I)          | 259                      | 501                        | 760                    |
| 11. III/C (Penata)                         | 334                      | 683                        | 1 017                  |
| 12. III/D (Penata Tingkat I)               | 330                      | 590                        | 920                    |
| <b>Golongan III/Range III</b>              | 1 056                    | 2 051                      | 3 107                  |
| 13. IV/A (Pembina)                         | 257                      | 784                        | 1 041                  |
| 14. IV/B (Pembina Tingkat I)               | 90                       | 348                        | 438                    |
| 15. IV/C (Pembina Utama Muda)              | 30                       | 9                          | 39                     |
| 16. IV/D (Pembina Utama Madya)             | 1                        | 0                          | 1                      |
| 17. IV/E (Pembina Utama)                   | 0                        | 0                          | 0                      |
| <b>Golongan IV/Range IV</b>                | 378                      | 1 141                      | 1 519                  |
| <b>Jumlah/Total</b>                        | <b>1 677</b>             | <b>3 344</b>               | <b>5 021</b>           |

Lanjutan Tabel/*Continued Table 2.2.3*

| Pangkat/Golongan/Ruang<br><i>Hierarchy</i> | 2020                     |                            |                        |
|--|--------------------------|----------------------------|------------------------|
|  | Laki-laki<br><i>Male</i> | Perempuan<br><i>Female</i> | Jumlah<br><i>Total</i> |
| (1)  | (5)                      | (6)                        | (7)                    |
| 1. I/A (Juru Muda)                         | 1                        | 0                          | 1                      |
| 2. I/B (Juru Muda Tingkat I)               | 0                        | 0                          | 0                      |
| 3. I/C (Juru)                              | 1                        | 1                          | 2                      |
| 4. I/D (Juru Tingkat I)                    | 11                       | 0                          | 11                     |
| <b>Golongan I/Range I</b>                  | 13                       | 1                          | 14                     |
| 5. II/A (Pengatur Muda)                    | 22                       | 3                          | 25                     |
| 6. II/B (Pengatur Muda Tingkat I)          | 37                       | 20                         | 57                     |
| 7. II/C (Pengatur)                         | 57                       | 22                         | 79                     |
| 8. II/D (Pengatur Tingkat I)               | 91                       | 71                         | 162                    |
| <b>Golongan II/Range II</b>                | 207                      | 116                        | 323                    |
| 9. III/A (Penata Muda)                     | 99                       | 194                        | 293                    |
| 10. III/B (Penata Muda Tingkat I)          | 261                      | 483                        | 744                    |
| 11. III/C (Penata)                         | 311                      | 681                        | 992                    |
| 12. III/D (Penata Tingkat I)               | 339                      | 652                        | 991                    |
| <b>Golongan III/Range III</b>              | 1 010                    | 2 010                      | 3 020                  |
| 13. IV/A (Pembina)                         | 222                      | 647                        | 869                    |
| 14. IV/B (Pembina Tingkat I)               | 102                      | 416                        | 518                    |
| 15. IV/C (Pembina Utama Muda)              | 27                       | 9                          | 36                     |
| 16. IV/D (Pembina Utama Madya)             | 1                        | 0                          | 1                      |
| 17. IV/E (Pembina Utama)                   | 0                        | 0                          | 0                      |
| <b>Golongan IV/Range IV</b>                | 352                      | 1 072                      | 1 424                  |
| <b>Jumlah/Total</b>                        | <b>1 582</b>             | <b>3 199</b>               | <b>4 781</b>           |

Sumber/Source: Badan Kepegawaian Daerah Kota Bengkulu/ *Regional Civil Service Agency of Bengkulu Municipality*



# Bab 3 PENDUDUK DAN KETENAGAKERJAAN

## Laju Pertumbuhan penduduk Kota Bengkulu 2010-2020 1,87 %



Laju pertumbuhan Penduduk tertinggi kota Bengkulu berada di kecamatan Selebar 5,39 persen. Kemudian pertumbuhan tertinggi berikutnya berada di kecamatan Kampung Melayu sebesar 4,33 persen

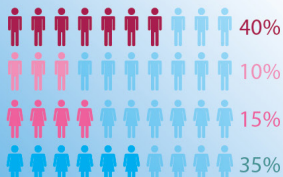
## Kepadatan Penduduk Kota Bengkulu tahun 2020 sebesar 2.462,70/km persegi



Kepadatan tertinggi terjadi di kecamatan Ratu Samban sebesar 7.515,49 penduduk per kilometer persegi. Sedangkan kepadatan terendah berada di kecamatan Selebar sebesar 1.714,80 penduduk per kilometer persegi




## Lebih dari 20 persen penduduk Kota Bengkulu tinggal di Kecamatan Selebar.



Daerah yang paling sedikit ditinggali adalah kecamatan Teluk Segara dengan total penduduk kurang dari enam persen dari keseluruhan penduduk yang tinggal di Kota Bengkulu.

## Rasio Jenis Kelamin Penduduk Kota Bengkulu tahun 2020 sebesar 101,98

Artinya secara umum jumlah penduduk laki-laki lebih banyak dibandingkan penduduk perempuan yaitu di setiap 100 perempuan ada 102 laki-laki. Rasio jenis kelamin tertinggi berada



di kecamatan Kampung Melayu sebesar 104,56. Sedangkan rasio jenis kelamin terendah ada di Teluk Segara sebesar 97,4



**PENJELASAN TEKNIS****TECHNICAL NOTES**

1. Sumber utama data kependudukan adalah sensus penduduk yang dilaksanakan setiap sepuluh tahun sekali. Sensus penduduk telah dilaksanakan sebanyak enam kali sejak Indonesia merdeka, yaitu tahun 1961, 1971, 1980, 1990, 2000, dan 2010.

Di dalam sensus penduduk, pencacahan dilakukan terhadap seluruh penduduk yang berdomisili di wilayah teritorial Indonesia termasuk warga negara asing kecuali anggota korps diplomatik negara sahabat beserta keluarganya.

Metode pengumpulan data dalam sensus dilakukan dengan wawancara antara petugas sensus dengan responden dan juga melalui e-census. Pencatatan penduduk menggunakan konsep usual residence, yaitu konsep di mana penduduk biasa bertempat tinggal. Bagi penduduk yang bertempat tinggal tetap dicacah di mana mereka biasa tinggal, sedangkan untuk penduduk yang tidak bertempat tinggal tetap dicacah di tempat di mana mereka ditemukan petugas sensus pada malam 'Hari Sensus'. Termasuk penduduk yang tidak bertempat tinggal tetap adalah tuna wisma, awak kapal berbendera Indonesia, penghuni perahu/rumah apung, masyarakat terpencil/terasing,

1. *The main source of demographic data is population census, which is conducted every ten years. Population Census has been conducted six times since Indonesia's independence: 1961, 1971, 1980, 1990, 2000, and 2010.*

*The population census enumerates all residents who domicile in the entire territory of Indonesia including foreign citizens except the diplomatic corps members and their families.*

*The method of data collection in a population census involves interviewing respondents and conducting e-census. Enumeration of the population uses the concept of "usual residence", which is the concept of "places where people usually live". De jure was applied to the permanent residents, while de facto was applied to non-permanent residents.*

*The permanent residents were enumerated in place where they normally live, the non-permanent residents were enumerated where they were found by the enumerators, on the night of 'Census Date'. The non permanent residents include homeless people, ship crew, boat people, remote area community, and internally displaced persons. Those who had permanent residence and had been travelling away from their home for six months or more were not*

dan pengungsi. Bagi mereka yang mempunyai tempat tinggal tetap dan sedang bepergian ke luar wilayah lebih dari enam bulan, tidak dicacah di tempat tinggalnya, tetapi dicacah di tempat tujuannya. Untuk tahun yang tidak dilaksanakan sensus penduduk, data kependudukan diperoleh dari hasil proyeksi penduduk. Proyeksi penduduk merupakan suatu perhitungan ilmiah yang didasarkan pada asumsi dari komponen-komponen perubahan penduduk, yaitu kelahiran, kematian, dan migrasi. Proyeksi penduduk Indonesia 2010–2035 menggunakan data dasar penduduk hasil SP2010.

*enumerated in their permanent place, but in the place where they were during the census.*

*For the periods where the population census is not conducted, population projection is done to estimate population during those years. The population projection is an estimate based on the demographic components, such as birth, death, and migration. Indonesia's 2010–2035 population projection used the 2010 Population Census as the base population.*

2. Penduduk Kota Bengkulu adalah semua orang yang berdomisili di wilayah teritorial Kota Bengkulu selama 6 bulan atau lebih dan atau mereka yang berdomisili kurang dari 6 bulan tetapi bertujuan menetap.
3. Laju pertumbuhan penduduk adalah angka yang menunjukkan persentase pertambahan penduduk dalam jangka waktu tertentu.
4. Kepadatan penduduk adalah rasio banyaknya penduduk per kilometer persegi.

2. *The population of Bengkulu Municipality are all residents of the entire territory of Bengkulu Municipality who have stayed for six months or longer, and those who intended to stay more than six months even though their length of stay is less than six months.*
3. *The growth rate of population is the number that show percentage of population growth within a specified period.*
4. *Population density is ratio of population per square kilometer.*

5. Rasio jenis kelamin adalah perbandingan antara penduduk laki-laki dan penduduk perempuan pada suatu wilayah dan waktu tertentu. Biasanya dinyatakan dengan banyaknya penduduk laki-laki untuk 100 penduduk perempuan.
  6. Distribusi penduduk adalah pola persebaran penduduk di suatu wilayah, baik berdasarkan batas-batas geografis maupun berdasarkan batas-batas administrasi pemerintahan.
  7. Komposisi penduduk adalah pola persebaran penduduk menurut karakteristiknya, contoh: penduduk menurut kelompok umur, penduduk menurut jenis kelamin
  8. Penduduk usia kerja adalah penduduk yang berumur 15 tahun ke atas.
  9. Angkatan kerja adalah penduduk usia kerja (15 tahun ke atas) yang bekerja, punya pekerjaan namun sementara tidak bekerja, dan pengangguran.
  10. Bekerja adalah kegiatan ekonomi yang dilakukan oleh seseorang dengan maksud memperoleh atau membantu memperoleh pendapatan atau keuntungan dan lamanya bekerja paling sedikit 1
5. *Sex ratio is the ratio of males population to females population in a given area and time, usually expressed as the number of males for every 100 females.*
  6. *Population distribution is the pattern of population distribution in an area, either by geographic boundaries or by government administrative boundaries.*
  7. *Population composition is the pattern of population distribution by its characteristics, example: population by age group, population by sex*
  8. *Working age population is persons of 15 years and over.*
  9. *Labor force or economically active are persons of 15 years and over, who in the previous week were working, temporarily absent from work but having jobs, and unemployment.*
  10. *Working is economic activity conducted by a person and intended to earn income by doing work or helping to do work at least one hour continuously during the reference week (including unpaid*



jam secara terus menerus dalam seminggu yang lalu (termasuk pekerja keluarga tanpa upah yang membantu dalam suatu usaha/ kegiatan ekonomi).

*family worker/s for any economic activity).*

11. Lapangan usaha adalah bidang kegiatan dari pekerjaan/tempat bekerja di mana seseorang bekerja. Klasifikasi lapangan usaha mengikuti Klasifikasi Baku Lapangan Usaha Indonesia (KBLI) dalam 1 digit.

11. *Industry is field of a person's activity or establishment. The classification of industries follows the Indonesia Standard Industrial Classification (KBLI) in one digit.*

<https://bengkulukota.bps.go.id>

**ULASAN**

Pada tahun 2020 Badan Pusat Statistik melakukan pendataan Sensus Penduduk yang dilaksanakan sepuluh tahun sekali. Berdasarkan data hasil Sensus Penduduk 2020 jumlah penduduk Kota Bengkulu Tahun 2020 adalah sebanyak 373.591 jiwa yang terdiri dari 188.624 jiwa penduduk laki-laki dan 184.967 penduduk perempuan. Dibandingkan dengan jumlah penduduk hasil Sensus Penduduk tahun 2010, penduduk Kota Bengkulu mengalami pertumbuhan sebesar 1,87 persen. Sementara itu besarnya angka rasio jenis kelamin tahun 2020 penduduk laki-laki terhadap penduduk perempuan sebesar 101,98. Angka rasio jenis kelamin yang lebih dari 100 menunjukkan jumlah penduduk laki-laki yang lebih banyak daripada penduduk perempuan.

Jika melihat persentase penyebaran penduduk, maka Kecamatan dengan persentase penduduk terbanyak adalah Kecamatan Selebar yaitu sebesar 21,28 persen dan Kecamatan dengan persentase penduduk paling sedikit yaitu Kecamatan Ratu Samban. Hal ini selain disebabkan luasnya wilayah Kecamatan Selebar dibandingkan kecamatan lainnya, juga dipengaruhi oleh makin pesatnya pembangunan kompleks perumahan baru. Sementara di Kecamatan Ratu Samban selain wilayahnya yang sudah padat penduduknya, juga merupakan Kecamatan yang merupakan kecamatan yang banyak

**DESCRIPTION**

*In 2020 the Central Bureau of Statistics conducts census data conducted every ten years. Based on the data of the 2020 Population Census, the population of Bengkulu in 2020 is 373,591 people consisting of 188,624 male residents and 184,967 female residents. Compared to the population result of the 2010 Population Census, the population of Bengkulu city experienced a growth of 1.87 percent. Meanwhile, the gender ratio in 2020 of male to female population is 101.98. Gender ratio figures of more than 100 indicate a larger male population than the female population.*

*If you look at the percentage of population spread, then the sub-district with the largest percentage of the population is The Wide Subdistrict which is 21.28 percent and the sub-district with the least percentage of the population, namely Ratu Samban Subdistrict. This is in addition to the breadth of the district of Selebar compared to other sub-districts, also influenced by the rapid development of new housing complexes. While in Ratu Samban subdistrict in addition to its already densely populated area, it is also a sub-district that has many commercial or government buildings.*

terdapat bangunan komersil ataupun pemerintahan.

Bedasarkan hasil Survei Angkatan Kerja Nasional (SAKERNAS) tahun 2020, jumlah penduduk usia 15 tahun atau lebih yang merupakan angkatan kerja di Kota Bengkulu adalah sebanyak 186.950 jiwa. Angka ini jauh lebih besar dibandingkan penduduk usia 15 tahun atau lebih yang bukan merupakan angkatan kerja yaitu sebesar 96.365. Ini berarti sebagian besar penduduk usia produktif ini telah masuk ataupun berniat ingin masuk ke dunia kerja.

Selanjutnya jika dilihat persentase penduduk yang bekerja terhadap angkatan kerja terlihat angka yang cukup tinggi yaitu 93,18 persen. Hal ini berarti lebih dari 90 persen angkatan kerja telah masuk ke dunia kerja sedangkan sisanya masih menganggur.

Informasi lain yang cukup menarik adalah jika dilihat menurut status pekerjaan, ternyata di Kota Bengkulu penduduk bekerja didominasi oleh buruh/karyawan/pegawai. Artinya sebagian besar penduduk yang bekerja ini bukan merupakan pemilik modal tapi hanya bekerja pada institusi/perusahaan/orang lain. Untuk ke depannya diharapkan pemerintah akan lebih mendukung penduduk yang memiliki inovasi untuk membuka lapangan usaha sendiri dan menggalakkan sektor ekonomi kreatif terutama untuk kalangan muda.

*Based on the results of the National Labor Force Survey (SAKERNAS) in 2020, the number of people aged 15 years or older who are the labor force in Bengkulu city is 186,950 people. This figure is much greater than the population of 15 years or older who are not in the labor force of 96,365. This means that most of this productive age population has entered or intends to enter the world of work.*

*Furthermore, when viewed the percentage of the population working in the labor force is seen a fairly high figure of 93.18 percent. This means that more than 90 percent of the workforce has entered the workforce while the rest are still unemployed.*

*Another interesting information is that when viewed according to the status of employment, it turns out that in Bengkulu the working population is dominated by workers / employees / employees. This means that most of the working population is not the owner of capital but only works for other institutions/companies/people. In the future, it is expected that the government will further support the population who have innovations to open their own businesses and promote the creative economy sector, especially for young people.*

**Tabel** 3.1  
**Table**

**Penduduk, Laju Pertumbuhan Penduduk per Tahun, Distribusi Persentase Penduduk, Kepadatan Penduduk, Rasio Jenis Kelamin Penduduk Menurut Kecamatan, 2020**  
*Population, Annual Population Growth Rate, Percentage Distribution of Population, Population Density, and Population Sex Ratio by Subdistrict, 2020*

| Kecamatan<br>Subdistrict | Penduduk (jiwa)<br>Population (person) | Laju Pertumbuhan Penduduk per<br>Tahun 2010–2020<br>Annual Population Growth Rate (%)<br>2010–2020 |
|--------------------------|--|--|
| (1)                      | (2)                                    | (3)  |
| Selebar                  | 79 498                                 | 5.39   |
| Kampung Melayu           | 43 986                                 | 4.33   |
| Gading Cempaka           | 38 848                                 | -0.11  |
| Ratu Agung               | 50 562                                 | 0.27   |
| Ratu Samban              | 21 344                                 | -1.37  |
| Singaran Pati            | 41 304                                 | 0.44   |
| Teluk Segara             | 22 041                                 | -0.82  |
| Sungai Serut             | 25 255                                 | 1.35   |
| Muara Bangka Hulu        | 50 663                                 | 3.55   |
| <b>Kota Bengkulu</b>     | <b>373 591</b>                         | <b>1.87</b>  |

Lanjutan Tabel/Continued Table 3.1

| Kecamatan<br>Subdistrict | Persentase Penduduk<br>Percentage of Total Population | Kepadatan Penduduk per km <sup>2</sup><br>Population Density per sq.km |
|--------------------------|---|--|
| (1)                      | (7)   | (8)  |
| Selebar                  | 21,28   | 1 714,80   |
| Kampung Melayu           | 11,77   | 1 900,80   |
| Gading Cempaka           | 10,40   | 2 694,04   |
| Ratu Agung               | 13,56   | 4 596,37   |
| Ratu Samban              | 5,71  | 7 515,49   |
| Singaran Pati            | 11,06   | 2 860,39   |
| Teluk Segara             | 5,90  | 7 985,87   |
| Sungai Serut             | 6,76  | 1 866,59   |
| Muara Bangka Hulu        | 13,56   | 2 185,63   |
| <b>Kota Bengkulu</b>     | <b>100</b>  | <b>2 462,70</b>  |

Lanjutan Tabel/*Continued Table 3.1*

| Kecamatan<br><i>Subdistrict</i> | Rasio Jenis Kelamin<br><i>Population Sex Ratio</i> |
|---------------------------------|--|
| (1)                             | (11)   |
| Selebar                         | 102.92   |
| Kampung Melayu                  | 104.56   |
| Gading Cempaka                  | 102.21   |
| Ratu Agung                      | 100.63   |
| Ratu Samban                     | 100.11   |
| Singaran Pati                   | 101.75   |
| Teluk Segara                    | 97.41  |
| Sungai Serut                    | 99.94  |
| Muara Bangka Hulu               | 103.52   |
| <b>Kota Bengkulu</b>            | <b>101,98</b>                                      |

Sumber/*Source*: Sensus Penduduk 2020/*Population Census 2020*

### 3.2 KETENAGAKERJAAN EMPLOYMENT

**Tabel 3.2.1** Jumlah Penduduk Berumur 15 Tahun Keatas Menurut Jenis Kegiatan Selama Seminggu yang Lalu dan Jenis Kelamin di Kota Bengkulu, 2020  
*Population Aged 15 Years and Over by Type of Activity During The Previous Week and Sex in Bengkulu Municipality, 2020*

| Kegiatan Utama<br>Main Activity                       | Jenis Kelamin/Sex |                     |                 |
|---|-------------------|---------------------|-----------------|
|   | Laki-Laki<br>Male | Perempuan<br>Female | Jumlah<br>Total |
| (1)   | (2)               | (3)                 | (4)             |
| <b>I. Angkatan Kerja/Economically Active</b>          | 112 026           | 74 924              | 186 950         |
| 1. Bekerja/Working                                    | 104 580           | 69 614              | 174 194         |
| 2. Pengangguran Terbuka/Unemployment                  | 7 446             | 5 310               | 12 756          |
| <b>II. Bukan Angkatan Kerja/Economically Inactive</b> | 29 484            | 66 881              | 96 365          |
| 1. Sekolah/Attending School                           | 18 578            | 21 188              | 39 766          |
| 2. Mengurus Rumah Tangga/Housekeeping                 | 4 005             | 42 223              | 46 228          |
| 3. Lainnya/Others                                     | 6 901             | 3 470               | 10 371          |
| <b>Jumlah/Total</b>                                   | 141 510           | 141 805             | 283 315         |

Catatan/Note:

Sumber/Source: BPS, Survei Angkatan Kerja Nasional (Sakernas) Agustus/BPS-Statistics Indonesia, August National Labor Force Survey

**Tabel** 3.2.2  
**Table**

**Penduduk Berumur 15 Tahun ke Atas Menurut Pendidikan Tertinggi yang Ditamatkan dan Jenis Kegiatan Selama Seminggu yang Lalu di Kota Bengkulu, 2020**  
*Population 15 Years of Age and Over by Educational Attainment and Type of Activity During the Previous Week Bengkulu Municipality, 2020*

| Pendidikan Tertinggi yang Ditamatkan <sup>1</sup><br><i>Educational Attainment<sup>1</sup></i> | Angkatan Kerja/ <i>Economically Active</i> |  |  | Persentase Bekerja terhadap Angkatan Kerja<br><i>Percentage of Working to Economically Active</i> |
|--|--|--|--|---|
|  | Bekerja<br><i>Working</i>                  | Pengangguran <sup>2</sup><br><i>Unemployment<sup>2</sup></i> | Jumlah Angkatan Kerja<br><i>Total of Economically Active</i> |   |
| (1)  | (2)  | (3)  | (4)  | (5)   |
| 0  | 25 464                                     | 1 300  | 26 764   | 95.14   |
| 1  | 24 184                                     | 1 702  | 25 886   | 93.43   |
| 2  | 75 186                                     | 7 224  | 82 410   | 91.23   |
| 3  | 49 360                                     | 2 530  | 51 890   | 95.12   |
| <b>Jumlah/Total</b>  | 174 194                                    | 12 756   | 186 950  | 93.18   |



Lanjutan Tabel/Continued Table 3.2.2

| Pendidikan Tertinggi yang Ditamatkan <sup>1</sup><br>Educational Attainment <sup>1</sup> | Bukan Angkatan Kerja<br>Not Economically Active | Jumlah Total   | Persentase Angkatan Kerja terhadap Penduduk Usia Kerja<br>Percentage of Economically Active to Working Age Population |
|--|---|----------------|---|
| (1)  | (6)   | (7)            | (8)   |
| 0  | 14 484  | 41 248         | 64.89   |
| 1  | 28 956  | 54 842         | 47.20   |
| 2  | 41 218  | 123 628        | 66.66   |
| 3  | 11 707  | 63 597         | 81.59   |
| <b>Jumlah/Total</b>  | <b>96 365</b>                                   | <b>283 315</b> | <b>65.99</b>  |

- Catatan/Note:
- <sup>1</sup> 0. ≤ Sekolah Dasar (SD)/≤ Primary School
  1. Sekolah Menengah Pertama/Junior High School
  2. Sekolah Menengah Atas/Senior High School
  3. Perguruan Tinggi/Collage
  - <sup>2</sup> 1. Mencari pekerjaan/Looking for work
  2. Mempersiapkan usaha/Establishing a new business/firm
  3. Merasa tidak mungkin mendapat pekerjaan/Hopeless of job
  4. Sudah punya pekerjaan tetapi belum mulai bekerja/Have a job in future start

Sumber/Source: BPS, Survei Angkatan Kerja Nasional (Sakernas) Agustus/BPS-Statistics Indonesia, August National Labor Force Survey

**Tabel** 3.2.3  
**Table**

**Penduduk Berumur 15 Tahun Ke Atas yang Bekerja Selama Seminggu yang Lalu Menurut Status Pekerjaan Utama dan Jenis Kelamin di Kota Bengkulu, 2020**  
*Population 15 Years of Age and Over who Worked During The Previous Week by Main Employment Status and Sex in Bengkulu Municipality, 2020*

| <b>Status Pekerjaan Utama</b><br><i>Main Employment Status</i>   | <b>Laki-Laki</b><br><i>Male</i> | <b>Perempuan</b><br><i>Female</i> | <b>Jumlah</b><br><i>Total</i> |
|--|---------------------------------|-----------------------------------|-------------------------------|
| (1)  | (2)                             | (3)                               | (4)                           |
| Berusaha sendiri<br><i>Own account worker</i>  | 17 011                          | 12 125                            | 29 136                        |
| Berusaha dibantu buruh tidak tetap/buruh tidak dibayar<br><i>Employer assisted by temporary worker/unpaid worker</i> | 11 032                          | 6 243                             | 17 275                        |
| Berusaha dibantu buruh tetap/buruh dibayar<br><i>Employer assisted by permanent worker/paid worker</i>               | 10 019                          | 1 689                             | 11 708                        |
| Buruh/Karyawan/Pegawai/ <i>Employee</i>  | 49 029                          | 32 473                            | 81 502                        |
| Pekerja bebas<br><i>Casual worker</i>  | 11 755                          | 3 111                             | 14 866                        |
| Pekerja keluarga/tak dibayar<br><i>Family worker/unpaid worker</i>   | 5 734                           | 13 973                            | 19 707                        |
| <b>Jumlah/Total</b>  | <b>104 580</b>                  | <b>69 614</b>                     | <b>174 194</b>                |

Catatan/Note: ...

Sumber/Source: BPS, Survei Angkatan Kerja Nasional (Sakernas) Agustus/BPS-Statistics Indonesia, August National Labor Force Survey



# Bab 4 SOSIAL DAN KESEJAHTERAAN RAKYAT

## Jumlah Fasilitas Kesehatan Tahun 2019

Rumah Sakit 6

Puskesmas 21

Poliklinik 11

Dokter 211

Perawat 799

Bidan 342

Farmasi 145

Ahli Gizi 81

## Fasilitas Pendidikan Tahun 2019/2020

Mayoritas Sekolah Taman Kanak-kanak sederajat di Kota Bengkulu merupakan sekolah swasta mencapai 98 persen lebih.

Rata-rata setiap guru TK memiliki tanggung jawab 10-11 murid TK.



Mayoritas fasilitas SD berada di Kecamatan Ratu Agung Sebanyak 22 sekolah. Sedangkan kecamatan yang memiliki fasilitas SD paling sedikit adalah Kampung Melayu sebanyak 6 SD

Rata-rata setiap guru SD memiliki tanggung jawab sebanyak 18-19 murid.



Fasilitas SMP cenderung tersebar merata di seluruh Kecamatan di Kota Bengkulu. Sedangkan fasilitas SMP terbanyak berada di kecamatan Ratu Agung.

Rata-rata setiap guru SMP memiliki tanggung jawab sebanyak 14-15 murid.



Fasilitas SMA terbanyak berada di Kecamatan Ratu Agung sebanyak 5 sekolah, sedangkan kecamatan yang memiliki fasilitas SMA paling sedikit adalah Kecamatan Kampung Melayu sebanyak 1 sekolah.

Rata-rata setiap guru SMA di Kota Bengkulu memiliki tanggungjawab sebanyak 13-14 siswa





**PENJELASAN TEKNIS****TECHNICAL NOTES**

- |  |   |
|--|---|
| <p>1. Tidak/belum pernah sekolah adalah mereka yang tidak pernah atau belum pernah terdaftar dan tidak pernah atau belum pernah aktif mengikuti pendidikan di suatu jenjang pendidikan formal. Termasuk juga yang tamat/belum tamat taman kanak-kanak tetapi tidak melanjutkan ke sekolah dasar.</p> | <p>1. <i>Not/never attending school is someone who has never attended or never been registered in a formal education, such as primary, secondary, and tertiary education. Those who just completed kindergarten are considered as never attended school.</i></p>  |
| <p>2. Masih bersekolah adalah mereka yang terdaftar dan aktif mengikuti pendidikan formal dan nonformal (Paket A, B, atau C), baik pendidikan dasar, menengah maupun pendidikan tinggi. Bagi mahasiswa yang sedang cuti dianggap masih bersekolah.</p>   | <p>2. <i>Attending school is someone who is currently attending primary, secondary, or tertiary education, including package A, package B, or package C. College student who postpones his/her study is considered as attending school.</i></p>   |
| <p>3. Tidak bersekolah lagi adalah mereka yang pernah terdaftar dan aktif mengikuti pendidikan di suatu jenjang pendidikan formal dan nonformal (Paket A, B, atau C), tetapi pada saat pencacahan tidak lagi terdaftar dan tidak aktif mengikuti pendidikan.</p>                                     | <p>3. <i>Not attending school anymore is someone who had enrolled and participated in formal and non-formal education in the past including package A, package B, or package C, but currently does not attend school.</i></p>   |
| <p>4. Tamat sekolah adalah menyelesaikan pelajaran yang ditandai dengan lulus ujian akhir pada kelas atau tingkat terakhir suatu jenjang pendidikan di sekolah negeri maupun swasta dengan mendapatkan tanda tamat belajar/ijazah. Seseorang yang belum mengikuti pelajaran</p>                      | <p>4. <i>Completed particular level of education is someone who has completed particular level of education in private or public school and accepting graduation certificate. Someone who has never attended the highest grade but passed the final exam is considered as completed particular level of</i></p> |

pada kelas tertinggi tetapi telah mengikuti ujian akhir dan lulus dianggap tamat sekolah.

5. Dapat membaca dan menulis artinya dapat membaca dan menulis kata-kata/kalimat sederhana dengan suatu aksara tertentu.
6. Rumah Sakit adalah tempat pemeriksaan dan perawatan kesehatan, biasanya berada di bawah pengawasan dokter/tenaga medis, yang melayani penderita yang sakit untuk berobat rawat jalan atau rawat inap.
7. Puskesmas (Pusat Kesehatan Masyarakat) adalah unit pelaksana teknis dinas kesehatan Kota/kota yang mempunyai fungsi utama sebagai penyelenggara pelayanan kesehatan tingkat pertama. Wilayah kerja puskesmas maksimal adalah satu kecamatan dan untuk dapat menjangkau wilayah kerjanya, puskesmas mempunyai jaringan pelayanan yang meliputi unit Puskesmas Pembantu (Pustu), unit Puskesmas Keliling (Puskel), dan unit bidan desa/komunitas (Peraturan Menteri Kesehatan RI No. 75 Tahun 2018 Tentang Pusat Kesehatan Masyarakat).

education.

5. *Able to read and write is the ability to read and write at least a simple sentence in any letter of alphabets.*
6. *Hospital is a place for health check, usually controlled/supervised by doctors/medical personnel to serve the ill patients to get outpatient or inpatient treatment services.*
7. *Public Health Center is technical implementation unit of Municipality health department that have the primary function as a first-level health care providers. The working area standard of public health center is one district and to reach their working areas, public health centers have a service network covering subsidiary of public health center, mobile public health center units, and midwife units (Regulation of the Minister of Health of Indonesia Number 75 Year 2018 about Public Health Center).*

8. Bencana Alam adalah peristiwa atau serangkaian peristiwa yang mengancam dan mengganggu kehidupan / penghidupan masyarakat yang disebabkan oleh faktor alam antara lain berupa gempa bumi, tsunami, gunung meletus, banjir, kekeringan, angin topan, dan tanah longsor sehingga mengakibatkan kerugian materi maupun non-materi.
8. *Natural Disaster is an event or series of events that threaten and disrupt the lives and livelihoods caused by natural factors such as: earthquake, tsunami, volcanic eruption, flood, flash flood, drought, typhoon/ cyclone, and landslide so it can lead to result in loss of material and non-material.*

<https://bengkulukota.bps.go.id>



**ULASAN**

Dalam bidang pendidikan, pada tahun 2020 Angka Partisipasi Sekolah (APS) penduduk Kota Bengkulu usia 7-12, 13-15, dan 16-18 sebesar 99,56 100; 86,88 mengalami penurunan untuk usia 7-12 tahun dari tahun sebelumnya yaitu sebesar 99,88 akan tetapi meningkat dari tahun sebelumnya pada kelompok usia 13-15 yaitu sebesar 99,00 dan usia 16-18 sebesar 86,62.

Hal yang cukup menggembirakan adalah terjadi penambahan pada jumlah tenaga pendidik pada tahun 2020 dibandingkan tahun 2019 hampir di semua jenjang pendidikan. Ini merupakan angin segar bahwa pemerintah lebih peduli dan mengalokasikan anggaran lebih besar untuk menggaji tenaga pendidik dengan harapan mutu pendidikan akan lebih baik dan kualitas peserta didik akan lebih baik juga dengan rasio murid guru yang lebih ideal.

Fasilitas kesehatan merupakan salah satu tolak ukur dalam pencapaian pelaksanaan pembangunan di Kota Bengkulu. Pada tahun 2020 terdapat 6 rumah sakit di wilayah Kotai Bengkulu, baik rumah sakit pemerintah maupun swasta. Diharapkan dengan banyaknya rumah sakit maka pelayanan kesehatan kepada masyarakat juga semakin baik.

Penduduk miskin di Kota Bengkulu tahun 2020 yaitu 17,65 % mengalami penurunan dibanding tahun 2019 yaitu sebesar 18,09 %. Sama halnya kalau dilihat secara jumlah, angka ini

**DESCRIPTION**

*In the field of education, in 2020 the School Participation Rate (APS) of the residents of Bengkulu city aged 7-12, 13-15, and 16-18 amounted to 99.56 100; 86.88 decreased for 7-12 years from the previous year of 99.88 but increased from the previous year in the 13-15 age group of 99.00 and the age of 16-18 by 86.62.*

*The encouraging thing is that there will be an increase in the number of educators in 2020 compared to 2019 at almost all levels of education. It is a breath of fresh air that the government cares more and allocates a bigger budget to hire educators in the hope that the quality of education will be better and the quality of learners will be better also with a more ideal ratio of teacher pupils.*

*Health facilities are one of the benchmarks in achieving the implementation of development in Bengkulu City. In 2020 there are 6 hospitals in Kotai Bengkulu area, both government and private hospitals. It is expected that with the number of hospitals, health services to the community will also be better.*

*The poor population in Bengkulu city in 2020 is 17.65% decreased compared to 2019 which is 18.09%. Similarly, when viewed in numbers, this number decreased by 140 people compared to*

berkurang 140 jiwa dibandingkan tahun sebelumnya. Garis kemiskinan tahun 2020 sebesar Rp. 702.578 naik dibanding tahun 2019 yaitu Rp. 660.442

*the previous year. Poverty line in 2020 amounted to Rp. 702,578, up from Rp. 660,442 in 2019*

<https://bengkulukota.bps.go.id>



#### 4.1 PENDIDIKAN EDUCATION

**Tabel 4.1.1** Jumlah Sekolah, Guru, dan Murid Taman Kanak-Kanak (TK) di Bawah Kementerian Pendidikan dan Kebudayaan Menurut Kecamatan, 2019/2020 dan 2020/2021  
*Number of Schools, Teachers, and Pupils in Kindergarten Under The Ministry of Education and Culture by Subdistrict, 2019/2020 dan 2020/2021*

| Kecamatan<br>Subdistrict | Sekolah/Schools |           |                |            |              |            |
|--------------------------|-----------------|-----------|----------------|------------|--------------|------------|
|                          | Negeri/Public   |           | Swasta/Private |            | Jumlah/Total |            |
|                          | 2019/2020       | 2020/2021 | 2019/2020      | 2020/2021  | 2019/2020    | 2020/2021  |
| (1)                      | (2)             | (3)       | (4)            | (5)        | (6)          | (7)        |
| Selebar                  | -               | -         | 49             | 45         | 49           | 45         |
| Kampung Melayu           | -               | -         | 26             | 25         | 26           | 25         |
| Gading Cempaka           | 1               | 1         | 29             | 28         | 30           | 29         |
| Ratu Agung               | 1               | 1         | 31             | 30         | 32           | 31         |
| Ratu Samban              | -               | -         | 16             | 16         | 16           | 16         |
| Singaran Pati            | -               | -         | 26             | 24         | 26           | 24         |
| Teluk Segara             | -               | -         | 15             | 16         | 15           | 16         |
| Sunga Serut              | 1               | 1         | 15             | 14         | 16           | 15         |
| Muara Bangka Hulu        | 1               | 1         | 33             | 33         | 34           | 34         |
| <b>Kota Bengkulu</b>     | <b>4</b>        | <b>4</b>  | <b>240</b>     | <b>231</b> | <b>244</b>   | <b>235</b> |

Lanjutan Tabel/*Continued Table 4.1.1*

| Kecamatan<br>Subdistrict | Guru <sup>1</sup> /Teachers <sup>1</sup> |           |                |              |              |              |
|--------------------------|--|-----------|----------------|--------------|--------------|--------------|
|                          | Negeri/Public                            |           | Swasta/Private |              | Jumlah/Total |              |
|                          | 2019/2020                                | 2020/2021 | 2019/2020      | 2020/2021    | 2019/2020    | 2020/2021    |
| (1)                      | (8)                                      | (9)       | (10)           | (11)         | (12)         | (13)         |
| Selebar                  | -  | -         | 207            | 198          | 207          | 198          |
| Kampung Melayu           | -  | -         | 111            | 110          | 111          | 110          |
| Gading Cempaka           | 18                                       | 16        | 126            | 129          | 144          | 145          |
| Ratu Agung               | 5  | 5         | 170            | 160          | 175          | 165          |
| Ratu Samban              | -  | -         | 65             | 61           | 65           | 61           |
| Singaran Pati            | -  | -         | 119            | 106          | 119          | 106          |
| Teluk Segara             | -  | -         | 80             | 84           | 80           | 84           |
| Sungai Serut             | 6  | 5         | 69             | 60           | 75           | 65           |
| Muara Bangka Hulu        | 8  | 8         | 143            | 141          | 151          | 149          |
| <b>Kota Bengkulu</b>     | <b>37</b>                                | <b>34</b> | <b>1 090</b>   | <b>1 049</b> | <b>1 127</b> | <b>1 083</b> |

Lanjutan Tabel/*Continued Table 4.1.1*

| Kecamatan<br>Subdistrict | Murid/Students |            |                |              |              |              |
|--------------------------|----------------|------------|----------------|--------------|--------------|--------------|
|                          | Negeri/Public  |            | Swasta/Private |              | Jumlah/Total |              |
|                          | 2019/2020      | 2020/2021  | 2019/2020      | 2020/2021    | 2019/2020    | 2020/2021    |
| (1)                      | (14)           | (15)       | (16)           | (17)         | (18)         | (19)         |
| Selebar                  | -              | -          | 1 626          | 1 556        | 1 626        | 1 556        |
| Kampung Melayu           | -              | -          | 972            | 985          | 972          | 985          |
| Gading Cempaka           | 149            | 168        | 1 033          | 932          | 1 182        | 1 100        |
| Ratu Agung               | 28             | 25         | 1 365          | 1 112        | 1 393        | 1 137        |
| Ratu Samban              | -              | -          | 551            | 496          | 551          | 496          |
| Singaran Pati            | -              | -          | 796            | 728          | 796          | 728          |
| Teluk Segara             | -              | -          | 664            | 541          | 664          | 541          |
| Sungai Serut             | 43             | 33         | 446            | 427          | 489          | 460          |
| Muara Bangka Hulu        | 62             | 67         | 999            | 945          | 1 061        | 1 012        |
| <b>Bengkulu</b>          | <b>282</b>     | <b>293</b> | <b>8 452</b>   | <b>7 722</b> | <b>8 734</b> | <b>8 015</b> |

Catatan/Note: <sup>1</sup> Jumlah guru termasuk kepala sekolah dan guru/*The total of teachers including headmaster and teacher*  
 Sumber/Source: 2019-2020 Kementerian Pendidikan dan Kebudayaan, Data Semester Ganji/*Ministry of Educations and Culture, OddSemester Data*  
 2020-2021 Dinas Pendidikan Kota Bengkulu/*Educations office of Bengkulu Municipality*

**Tabel**  
**Table** 4.1.2

**Jumlah Sekolah, Guru, dan Murid Raudatul Athfal (RA)  
di Bawah Kementerian Agama Menurut Kecamatan,  
2018/2019 dan 2019/2020**  
*Number of Schools, Teachers, and Pupils in Raudatul Athfal  
(RA) Under The Ministry of Religious Affairs by Subdistrict,  
2018/2019 dan 2019/2020*

| Kecamatan<br>Subdistrict | Sekolah/Schools |           | Guru/Teachers |            | Murid/Pupils |              |
|--------------------------|-----------------|-----------|---------------|------------|--------------|--------------|
|                          | 2018/2019       | 2019/2020 | 2018/2019     | 2019/2020  | 2018/2019    | 2019/2020    |
| (1)                      | (2)             | (3)       | (4)           | (5)        | (6)          | (7)          |
| Selebar                  | -               | -         | -             | -          | -            | -            |
| Kampung Melayu           | -               | -         | -             | -          | -            | -            |
| Gading Cempaka           | -               | -         | -             | -          | -            | -            |
| Ratu Agung               | -               | -         | -             | -          | -            | -            |
| Ratu Samban              | -               | -         | -             | -          | -            | -            |
| Singaran Pati            | -               | -         | -             | -          | -            | -            |
| Teluk Segara             | -               | -         | -             | -          | -            | -            |
| Sungai Serut             | -               | -         | -             | -          | -            | -            |
| Muara Bangka Hulu        | -               | -         | -             | -          | -            | -            |
| <b>Kota Bengkulu</b>     | <b>41</b>       | <b>41</b> | <b>161</b>    | <b>185</b> | <b>1 205</b> | <b>1 525</b> |

Catatan/Note: Seluruh Raudatul Athfal (RA) berstatus swasta / All Raudatul Athfal (RA) are private

Sumber/Source: Kementerian Agama, EMIS, data semester genap laporan sampai dengan 30 Juni 2020/Ministry of Religious Affairs, EMIS, even semester report data up to 30th June 2020

**Tabel**  
**Table** 4.1.3

**Jumlah Sekolah, Guru, dan Murid Sekolah Dasar (SD)  
di Bawah Kementerian Pendidikan dan Kebudayaan  
Menurut Kecamatan, 2019/2020 dan 2020/2021**  
*Number of Schools, Teachers, and Pupils in Primary Schools  
Under The Ministry of Education and Culture by Subdistrict,  
2019/2020 dan 2020/2021*

| Kecamatan<br>Subdistrict | Sekolah/Schools |           |                |           |              |            |
|--------------------------|-----------------|-----------|----------------|-----------|--------------|------------|
|                          | Negeri/Public   |           | Swasta/Private |           | Jumlah/Total |            |
|                          | 2019/2020       | 2020/2021 | 2019/2020      | 2020/2021 | 2019/2020    | 2020/2021  |
| (1)                      | (2)             | (3)       | (4)            | (5)       | (6)          | (7)        |
| Selebar                  | 11              | 11        | 3              | 3         | 14           | 14         |
| Kampung Melayu           | 6               | 6         | -              | -         | 6            | 6          |
| Gading Cempaka           | 10              | 9         | 2              | 2         | 12           | 11         |
| Ratu Agung               | 16              | 16        | 6              | 6         | 22           | 22         |
| Ratu Samban              | 7               | 7         | 3              | 3         | 10           | 10         |
| Singaran Pati            | 6               | 7         | 4              | 4         | 10           | 11         |
| Teluk Segara             | 9               | 9         | 4              | 4         | 13           | 13         |
| Sungai Serut             | 7               | 7         | 3              | 3         | 10           | 10         |
| Muara Bangka Hulu        | 9               | 9         | 1              | 1         | 10           | 10         |
| <b>Kota Bengkulu</b>     | <b>81</b>       | <b>81</b> | <b>26</b>      | <b>26</b> | <b>107</b>   | <b>107</b> |



Lanjutan Tabel/*Continued Table 4.1.3*

| Kecamatan<br>Subdistrict | Guru <sup>1</sup> /Teachers <sup>1</sup> |              |                |            |              |              |
|--------------------------|--|--------------|----------------|------------|--------------|--------------|
|                          | Negeri/Public                            |              | Swasta/Private |            | Jumlah/Total |              |
|                          | 2019/2020                                | 2020/2021    | 2019/2020      | 2020/2021  | 2019/2020    | 2020/2021    |
| (1)                      | (8)                                      | (9)          | (10)           | (11)       | (12)         | (13)         |
| Selebar                  | 239                                      | 270          | 75             | 88         | 314          | 358          |
| Kampung Melayu           | 123                                      | 125          | -              | -          | 123          | 125          |
| Gading Cempaka           | 208                                      | 217          | 36             | 40         | 244          | 257          |
| Ratu Agung               | 219                                      | 222          | 223            | 227        | 442          | 449          |
| Ratu Samban              | 97                                       | 109          | 26             | 25         | 123          | 134          |
| Singaran Pati            | 124                                      | 160          | 98             | 106        | 222          | 266          |
| Teluk Segara             | 145                                      | 153          | 50             | 62         | 195          | 215          |
| Sungai Serut             | 102                                      | 107          | 59             | 67         | 161          | 174          |
| Muara Bangka Hulu        | 149                                      | 171          | 8              | 10         | 157          | 181          |
| <b>Kota Bengkulu</b>     | <b>1 406</b>                             | <b>1 534</b> | <b>575</b>     | <b>625</b> | <b>1 981</b> | <b>2 159</b> |

Lanjutan Tabel/*Continued Table* 4.1.3

| Kecamatan<br>Subdistrict | Murid/Students |               |                |              |               |               |
|--------------------------|----------------|---------------|----------------|--------------|---------------|---------------|
|                          | Negeri/Public  |               | Swasta/Private |              | Jumlah/Total  |               |
|                          | 2019/2020      | 2020/2021     | 2019/2020      | 2020/2021    | 2019/2020     | 2020/2021     |
| (1)                      | (14)           | (15)          | (16)           | (17)         | (18)          | (19)          |
| Selebar                  | 5 540          | 5 516         | 1 108          | 1 167        | 6 648         | 6 683         |
| Kampung Melayu           | 2 902          | 2 995         | -              | -            | 2 902         | 2 995         |
| Gading Cempaka           | 4 421          | 3 791         | 587            | 619          | 5 008         | 4 410         |
| Ratu Agung               | 4 327          | 4 135         | 2 695          | 2 626        | 7 022         | 6 761         |
| Ratu Samban              | 1 978          | 1 845         | 311            | 370          | 2 289         | 2 215         |
| Singaran Pati            | 2 368          | 2 737         | 1 167          | 1 249        | 3 535         | 3 986         |
| Teluk Segara             | 2 778          | 2 644         | 748            | 724          | 3 526         | 3 368         |
| Sungai Serut             | 2 029          | 1 985         | 727            | 804          | 2 756         | 2 789         |
| Muara Bangka Hulu        | 3 094          | 3 078         | 58             | 97           | 3 152         | 3 175         |
| <b>Kota Bengkulu</b>     | <b>29 437</b>  | <b>28 726</b> | <b>7 401</b>   | <b>7 656</b> | <b>36 838</b> | <b>36 382</b> |

Catatan/Note: <sup>1</sup> Jumlah guru termasuk kepala sekolah dan guru/*The total of teachers including headmaster and teacher*

Sumber/Source: Kementerian Pendidikan dan Kebudayaan, Data Semester Ganjil/*Ministry of Educations and Culture, Odd Semester Data*

**Tabel 4.1.4** Jumlah Sekolah, Guru, dan Murid Madrasah Ibtidaiyah (MI) di Bawah Kementerian Agama Menurut Kecamatan Menurut Kecamatan, 2018/2019 dan 2019/2020  
**Number of Schools, Teachers, and Pupils in Madrasah Ibtidaiyah (MI) Under The Ministry of Religious Affairs by Subdistrict, 2018/2019 dan 2019/2020**

| Kecamatan<br>Subdistrict | Sekolah/Schools |           | Guru/Teachers |            | Murid/Pupils |              |
|--------------------------|-----------------|-----------|---------------|------------|--------------|--------------|
|                          | 2018/2019       | 2019/2020 | 2018/2019     | 2019/2020  | 2018/2019    | 2019/2020    |
| (1)                      | (2)             | (3)       | (4)           | (5)        | (6)          | (7)          |
| Selebar                  | -               | -         | -             | -          | -            | -            |
| Kampung Melayu           | -               | -         | -             | -          | -            | -            |
| Gading Cempaka           | -               | -         | -             | -          | -            | -            |
| Ratu Agung               | -               | -         | -             | -          | -            | -            |
| Ratu Samban              | -               | -         | -             | -          | -            | -            |
| Singaran Pati            | -               | -         | -             | -          | -            | -            |
| Teluk Segara             | -               | -         | -             | -          | -            | -            |
| Sungai Serut             | -               | -         | -             | -          | -            | -            |
| Muara Bangka Hulu        | -               | -         | -             | -          | -            | -            |
| <b>Kota Bengkulu</b>     | <b>17</b>       | <b>17</b> | <b>316</b>    | <b>378</b> | <b>4 495</b> | <b>4 668</b> |

Sumber/Source: Kementerian Agama, EMIS, data semester genap laporan sampai dengan 30 Juni 2020/Ministry of Religious Affairs, EMIS, even semester report data up to 30th June 2020

**Tabel**  
**Table** 4.1.5

**Jumlah Sekolah, Guru, dan Murid Sekolah Menengah Pertama (SMP) di Bawah Kementerian Pendidikan dan Kebudayaan Menurut Kecamatan, 2019/2020 dan 2020/2021**

*Number of Schools, Teachers, and Pupils in Junior High Schools Under The Ministry of Education and Culture by Subdistrict, 2019/2020 dan 2020/2021*

| Kecamatan<br>Subdistrict | Sekolah/Schools |           |                |           |              |           |
|--------------------------|-----------------|-----------|----------------|-----------|--------------|-----------|
|                          | Negeri/Public   |           | Swasta/Private |           | Jumlah/Total |           |
|                          | 2019/2020       | 2020/2021 | 2019/2020      | 2020/2021 | 2019/2020    | 2020/2021 |
| (1)                      | (2)             | (3)       | (4)            | (5)       | (6)          | (7)       |
| Selebar                  | 4               | 4         | 2              | 2         | 6            | 6         |
| Kampung Melayu           | 3               | 3         | -              | -         | 3            | 3         |
| Gading Cempaka           | 3               | 3         | 3              | 3         | 6            | 6         |
| Ratu Agung               | 2               | 2         | 6              | 6         | 8            | 8         |
| Ratu Samban              | 2               | 2         | -              | -         | 2            | 2         |
| Singaran Pati            | 3               | 3         | 1              | 1         | 4            | 4         |
| Teluk Segara             | 3               | 3         | 3              | 3         | 6            | 6         |
| Sungai Serut             | 2               | 2         | 1              | 1         | 3            | 3         |
| Muara Bangka Hulu        | 3               | 3         | 2              | 2         | 5            | 5         |
| <b>Kota Bengkulu</b>     | <b>25</b>       | <b>25</b> | <b>18</b>      | <b>18</b> | <b>43</b>    | <b>43</b> |

Lanjutan Tabel/Continued Table 4.1.5

| Kecamatan<br>Subdistrict | Guru <sup>1</sup> /Teachers <sup>1</sup> |            |                |            |              |              |
|--------------------------|--|------------|----------------|------------|--------------|--------------|
|                          | Negeri/Public                            |            | Swasta/Private |            | Jumlah/Total |              |
|                          | 2019/2020                                | 2020/2021  | 2019/2020      | 2020/2021  | 2019/2020    | 2020/2021    |
| (1)                      | (8)                                      | (9)        | (10)           | (11)       | (12)         | (13)         |
| Selebar                  | 155                                      | 160        | 26             | 28         | 181          | 188          |
| Kampung Melayu           | 63                                       | 73         | -              | -          | 63           | 73           |
| Gading Cempaka           | 162                                      | 152        | 29             | 30         | 191          | 182          |
| Ratu Agung               | 71                                       | 72         | 45             | 70         | 116          | 142          |
| Ratu Samban              | 83                                       | 86         | -              | -          | 83           | 86           |
| Singaran Pati            | 126                                      | 125        | 12             | 8          | 138          | 133          |
| Teluk Segara             | 102                                      | 113        | 86             | 96         | 188          | 209          |
| Sungai Serut             | 80                                       | 81         | 7              | 10         | 87           | 91           |
| Muara Bangka Hulu        | 101                                      | 106        | 33             | 40         | 134          | 146          |
| <b>Kota Bengkulu</b>     | <b>943</b>                               | <b>968</b> | <b>238</b>     | <b>282</b> | <b>1 181</b> | <b>1 250</b> |

Lanjutan Tabel/*Continued Table* 4.1.5

| Kecamatan<br>Subdistrict | Murid/Students |               |                |              |               |               |
|--------------------------|----------------|---------------|----------------|--------------|---------------|---------------|
|                          | Negeri/Public  |               | Swasta/Private |              | Jumlah/Total  |               |
|                          | 2019/2020      | 2020/2021     | 2019/2020      | 2020/2021    | 2019/2020     | 2020/2021     |
| (1)                      | (14)           | (15)          | (16)           | (17)         | (18)          | (19)          |
| Selebar                  | 2 427          | 2 508         | 309            | 314          | 2 736         | 2 822         |
| Kampung Melayu           | 1 049          | 977           | -              | -            | 1 049         | 977           |
| Gading Cempaka           | 2 523          | 2 607         | 294            | 317          | 2 817         | 2 924         |
| Ratu Agung               | 1 139          | 1 071         | 353            | 531          | 1 492         | 1 602         |
| Ratu Samban              | 1 435          | 1 513         | -              | -            | 1 435         | 1 513         |
| Singaran Pati            | 1 741          | 1 902         | 58             | 38           | 1 799         | 1 940         |
| Teluk Segara             | 1 663          | 1 757         | 1 195          | 1 179        | 2 858         | 2 936         |
| Sungai Serut             | 1 349          | 1 313         | 98             | 80           | 1 447         | 1 393         |
| Muara Bangka Hulu        | 1 629          | 1 580         | 170            | 176          | 1 799         | 1 756         |
| <b>Kota Bengkulu</b>     | <b>14 955</b>  | <b>15 228</b> | <b>2 477</b>   | <b>2 635</b> | <b>17 432</b> | <b>17 863</b> |

Catatan/Note: <sup>1</sup> Jumlah guru termasuk kepala sekolah dan guru/The total of teachers including headmaster and teacher

Sumber/Source: Kementerian Pendidikan dan Kebudayaan, Data Semester Ganjil/Ministry of Educations and Culture, Odd Semester Data

**Tabel**  
**Table 4.1.6**

**Jumlah Sekolah, Guru, dan Murid Madrasah Tsanawiyah (MTs) di Bawah Kementerian Agama Menurut Kecamatan, 2018/2019 dan 2019/2020**  
**Number of Schools, Teachers, and Pupils in Madrasah Tsanawiyah (MTs) Under The Ministry of Religious Affairs by Subdistrict, 2018/2019 dan 2019/2020**

| Kecamatan<br>Subdistrict | Sekolah/Schools |           | Guru/Teachers |            | Murid/Pupils |              |
|--------------------------|-----------------|-----------|---------------|------------|--------------|--------------|
|                          | 2018/2019       | 2019/2020 | 2018/2019     | 2019/2020  | 2018/2019    | 2019/2020    |
| (1)                      | (2)             | (3)       | (4)           | (5)        | (6)          | (7)          |
| Selebar                  | -               | -         | -             | -          | -            | -            |
| Kampung Melayu           | -               | -         | -             | -          | -            | -            |
| Gading Cempaka           | -               | -         | -             | -          | -            | -            |
| Ratu Agung               | -               | -         | -             | -          | -            | -            |
| Ratu Samban              | -               | -         | -             | -          | -            | -            |
| Singaran Pati            | -               | -         | -             | -          | -            | -            |
| Teluk Segara             | -               | -         | -             | -          | -            | -            |
| Sungai Serut             | -               | -         | -             | -          | -            | -            |
| Muara Bangka Hulu        | -               | -         | -             | -          | -            | -            |
| <b>Kota Bengkulu</b>     | <b>8</b>        | <b>9</b>  | <b>204</b>    | <b>220</b> | <b>2 291</b> | <b>2 419</b> |

Sumber/Source: Kementerian Agama, EMIS, data semester genap laporan sampai dengan 30 Juni 2020/Ministry of Religious Affairs, EMIS, even semester report data up to 30th June 2020

**Tabel**  
**Table** 4.1.7

**Jumlah Sekolah, Guru, dan Murid Sekolah Menengah Atas (SMA) di Bawah Kementerian Pendidikan dan Kebudayaan Menurut Kecamatan, 2019/2020 dan 2020/2021**  
**Number of Schools, Teachers, and Pupils in Senior High Schools Under The Ministry of Education and Culture by Subdistrict, 2019/2020 dan 2020/2021**

| Kecamatan<br>Subdistrict | Sekolah/Schools |           |                |           |              |           |
|--------------------------|-----------------|-----------|----------------|-----------|--------------|-----------|
|                          | Negeri/Public   |           | Swasta/Private |           | Jumlah/Total |           |
|                          | 2019/2020       | 2020/2021 | 2019/2020      | 2020/2021 | 2019/2020    | 2020/2021 |
| (1)                      | (2)             | (3)       | (4)            | (5)       | (6)          | (7)       |
| Selebar                  | 2               | 2         | 2              | 1         | 4            | 3         |
| Kampung Melayu           | 1               | 1         | -              | -         | 1            | 1         |
| Gading Cempaka           | 1               | 1         | 3              | 3         | 4            | 4         |
| Ratu Agung               | 1               | 1         | 4              | 3         | 5            | 4         |
| Ratu Samban              | 2               | 2         | 1              | 1         | 3            | 3         |
| Singaran Pati            | 1               | 1         | 1              | 1         | 2            | 2         |
| Teluk Segara             | 1               | 1         | 2              | 2         | 3            | 3         |
| Sungai Serut             | 1               | 1         | 1              | 1         | 2            | 2         |
| Muara Bangka Hulu        | 2               | 2         | -              | -         | 2            | 2         |
| <b>Kota Bengkulu</b>     | <b>12</b>       | <b>12</b> | <b>14</b>      | <b>12</b> | <b>26</b>    | <b>24</b> |



Lanjutan Tabel/Continued Table 4.1.7

| Kecamatan<br>Subdistrict | Guru <sup>1</sup> /Teachers <sup>1</sup> |            |                |            |              |            |
|--------------------------|--|------------|----------------|------------|--------------|------------|
|                          | Negeri/Public                            |            | Swasta/Private |            | Jumlah/Total |            |
|                          | 2019/2020                                | 2020/2021  | 2019/2020      | 2020/2021  | 2019/2020    | 2020/2021  |
| (1)                      | (8)                                      | (9)        | (10)           | (11)       | (12)         | (13)       |
| Selebar                  | 117                                      | 126        | 11             | 5          | 128          | 131        |
| Kampung Melayu           | 28                                       | 30         | -              | -          | 28           | 30         |
| Gading Cempaka           | 74                                       | 74         | 35             | 42         | 109          | 116        |
| Ratu Agung               | 68                                       | 73         | 58             | 58         | 126          | 131        |
| Ratu Samban              | 134                                      | 139        | 11             | 8          | 145          | 147        |
| Slingaran Pati           | 63                                       | 66         | 12             | 12         | 75           | 78         |
| Teluk Segara             | 55                                       | 61         | 47             | 49         | 102          | 110        |
| Sungai Serut             | 19                                       | 21         | 2              | 11         | 21           | 32         |
| Muara Bangka Hulu        | 108                                      | 112        | -              | -          | 108          | 112        |
| <b>Kota Bengkulu</b>     | <b>666</b>                               | <b>702</b> | <b>176</b>     | <b>185</b> | <b>842</b>   | <b>887</b> |

Lanjutan Tabel/*Continued Table 4.1.7*

| Kecamatan<br>Subdistrict | Murid/Students |              |                |              |               |               |
|--------------------------|----------------|--------------|----------------|--------------|---------------|---------------|
|                          | Negeri/Public  |              | Swasta/Private |              | Jumlah/Total  |               |
|                          | 2019/2020      | 2020/2021    | 2019/2020      | 2020/2021    | 2019/2020     | 2020/2021     |
| (1)                      | (14)           | (15)         | (16)           | (17)         | (18)          | (19)          |
| Selebar                  | 1 653          | 1 617        | 152            | 55           | 1 805         | 1 672         |
| Kampung Melayu           | 357            | 376          | -              | -            | 357           | 376           |
| Gading Cempaka           | 1 129          | 1 193        | 531            | 410          | 1 660         | 1 603         |
| Ratu Agung               | 902            | 986          | 536            | 526          | 1 438         | 1 512         |
| Ratu Samban              | 1 910          | 2 034        | 103            | 53           | 2 013         | 2 087         |
| Singaran Pati            | 951            | 1 025        | 127            | 109          | 1 078         | 1 134         |
| Teluk Segara             | 830            | 888          | 534            | 406          | 1 364         | 1 294         |
| Sungai Serut             | 124            | 124          | 36             | 72           | 160           | 196           |
| Muara Bangka Hulu        | 1 320          | 1 318        | -              | -            | 1 320         | 1 318         |
| <b>Kota Bengkulu</b>     | <b>9 176</b>   | <b>9 561</b> | <b>2 019</b>   | <b>1 631</b> | <b>11 195</b> | <b>11 192</b> |

Catatan/Note: <sup>1</sup> Jumlah guru termasuk kepala sekolah dan guru/*The total of teachers including headmaster and teacher*  
 Sumber/Source: Kementerian Pendidikan dan Kebudayaan, Sistem Data Pokok Pendidikan, data semester ganjil/ Ministry of  
 Educations and Culture, Basic Education Data System, odd semester

**Tabel**  
**Table** 4.1.8**Jumlah Sekolah, Guru, dan Murid Sekolah Menengah Kejuruan (SMK) di Bawah Kementerian Pendidikan dan Kebudayaan Menurut Kecamatan, 2019/2020 dan 2020/2021****Number of Schools, Teachers, and Pupils in Vocational High Schools Under The Ministry of Education and Culture by Subdistrict, 2019/2020 dan 2020/2021**

| Kecamatan<br>Subdistrict | Sekolah/Schools |           |                |           |              |           |
|--------------------------|-----------------|-----------|----------------|-----------|--------------|-----------|
|                          | Negri/Public    |           | Swasta/Private |           | Jumlah/Total |           |
|                          | 2019/2020       | 2020/2021 | 2019/2020      | 2020/2021 | 2019/2020    | 2020/2021 |
| (1)                      | (2)             | (3)       | (4)            | (5)       | (6)          | (7)       |
| Selebar                  | -               | -         | 3              | 4         | 3            | 4         |
| Kampung Melayu           | 1               | 1         | -              | -         | 1            | 1         |
| Gading Cempaka           | 2               | 2         | 5              | 5         | 7            | 7         |
| Ratu Agung               | 1               | 1         | 5              | 5         | 6            | 6         |
| Ratu Samban              | 2               | 2         | 1              | 1         | 3            | 3         |
| Singaran Pati            | -               | -         | -              | -         | -            | -         |
| Teluk Segara             | -               | -         | 1              | 1         | 1            | 1         |
| Sungai Serut             | 1               | 1         | 1              | 1         | 2            | 2         |
| Muara Bangka Hulu        | -               | -         | 1              | 1         | 1            | 1         |
| <b>Kota Bengkulu</b>     | <b>7</b>        | <b>7</b>  | <b>17</b>      | <b>18</b> | <b>24</b>    | <b>25</b> |

Catatan/Note: <sup>1</sup> Jumlah guru termasuk kepala sekolah dan guru/The total of teachers including headmaster and teacher

Sumber/Source: Kementerian Pendidikan dan Kebudayaan, Sistem Data Pokok Pendidikan, data semester ganjil/ Ministry of Educations and Culture, Basic Education Data System, odd semester

Lanjutan Tabel/Continued Table 4.1.8

| Kecamatan<br>Subdistrict | Guru/Teachers |            |                |            |              |            |
|--------------------------|---------------|------------|----------------|------------|--------------|------------|
|                          | Negri/Public  |            | Swasta/Private |            | Jumlah/Total |            |
|                          | 2019/2020     | 2020/2021  | 2019/2020      | 2020/2021  | 2019/2020    | 2020/2021  |
| (1)                      | (2)           | (3)        | (4)            | (5)        | (6)          | (7)        |
| Selebar                  | -             | -          | 26             | 40         | 26           | 40         |
| Kampung Melayu           | 28            | 34         | -              | -          | 28           | 34         |
| Gading Cempaka           | 201           | 211        | 71             | 71         | 272          | 282        |
| Ratu Agung               | 32            | 38         | 81             | 84         | 113          | 122        |
| Ratu Samban              | 191           | 210        | 15             | 14         | 206          | 224        |
| Singaran Pati            | -             | -          | -              | -          | -            | -          |
| Teluk Segara             | -             | -          | 13             | 16         | 13           | 16         |
| Sungai Serut             | 56            | 58         | 14             | 17         | 70           | 75         |
| Muara Bangka Hulu        | -             | -          | 11             | 15         | 11           | 15         |
| <b>Kota Bengkulu</b>     | <b>508</b>    | <b>551</b> | <b>231</b>     | <b>257</b> | <b>739</b>   | <b>808</b> |

Catatan/Note: <sup>1</sup> Jumlah guru termasuk kepala sekolah dan guru/The total of teachers including headmaster and teacher  
 Sumber/Source: Kementerian Pendidikan dan Kebudayaan, Sistem Data Pokok Pendidikan, data semester ganjil/ Ministry of Educations and Culture, Basic Education Data System, odd semester

Lanjutan Tabel/Continued Table 4.1.8

| Kecamatan<br>Subdistrict | Murid/Pupils |              |                |              |              |              |
|--------------------------|--------------|--------------|----------------|--------------|--------------|--------------|
|                          | Negri/Public |              | Swasta/Private |              | Jumlah/Total |              |
|                          | 2019/2020    | 2020/2021    | 2019/2020      | 2020/2021    | 2019/2020    | 2020/2021    |
| (1)                      | (2)          | (3)          | (4)            | (5)          | (6)          | (7)          |
| Selebar                  | -            | -            | 259            | 268          | 259          | 268          |
| Kampung Melayu           | 315          | 333          | -              | -            | 315          | 333          |
| Gading Cempaka           | 2 184        | 2 173        | 496            | 499          | 2 680        | 2 672        |
| Ratu Agung               | 481          | 547          | 862            | 709          | 1 343        | 1 256        |
| Ratu Samban              | 3 044        | 3 134        | 129            | 111          | 3 173        | 3 245        |
| Singaran Pati            | -            | -            | -              | -            | -            | -            |
| Teluk Segara             | -            | -            | 114            | 113          | 114          | 113          |
| Sungai Serut             | 674          | 782          | 86             | 62           | 760          | 844          |
| Muara Bangka Hulu        | -            | -            | 99             | 97           | 99           | 97           |
| <b>Kota Bengkulu</b>     | <b>6 698</b> | <b>6 969</b> | <b>2 045</b>   | <b>1 859</b> | <b>8 743</b> | <b>8 828</b> |

Catatan/Note: <sup>1</sup> Jumlah guru termasuk kepala sekolah dan guru/The total of teachers including headmaster and teacher  
 Sumber/Source: Kementerian Pendidikan dan Kebudayaan, Sistem Data Pokok Pendidikan, data semester ganjil/ Ministry of  
 Educations and Culture, Basic Education Data System, odd semester

**Tabel**  
**Table 4.1.9**

**Jumlah Sekolah, Guru, dan Murid Madrasah Aliyah (MA) di Bawah Kementerian Agama Menurut Kecamatan, 2018/2019 dan 2019/2020**  
**Number of Schools, Teachers, and Pupils in Madrasah Aliyah (MA) Under the Ministry of Religious Affairs by Subdistrict, 2018/2019 dan 2019/2020**

| Kecamatan<br>Subdistrict | Sekolah/Schools |           |                |           |              |           |
|--------------------------|-----------------|-----------|----------------|-----------|--------------|-----------|
|                          | Negeri/Public   |           | Swasta/Private |           | Jumlah/Total |           |
|                          | 2018/2019       | 2019/2020 | 2018/2019      | 2019/2020 | 2018/2019    | 2019/2020 |
| (1)                      | (2)             | (3)       | (4)            | (5)       | (6)          | (7)       |
| Selebar                  | -               | -         | -              | -         | -            | -         |
| Kampung Melayu           | -               | -         | -              | -         | -            | -         |
| Gading Cempaka           | -               | -         | -              | -         | -            | -         |
| Ratu Agung               | -               | -         | -              | -         | -            | -         |
| Ratu Samban              | -               | -         | -              | -         | -            | -         |
| Singaran Pati            | -               | -         | -              | -         | -            | -         |
| Teluk Segara             | -               | -         | -              | -         | -            | -         |
| Sungai Serut             | -               | -         | -              | -         | -            | -         |
| Muara Bangka Hulu        | -               | -         | -              | -         | -            | -         |
| <b>Kota Bengkulu</b>     | <b>2</b>        | <b>2</b>  | <b>7</b>       | <b>7</b>  | <b>9</b>     | <b>9</b>  |

Lanjutan Tabel/*Continued Table* 4.1.9

| Kecamatan<br>Subdistrict | Guru <sup>1</sup> /Teachers <sup>1</sup> |           |                |            |              |            |
|--------------------------|--|-----------|----------------|------------|--------------|------------|
|                          | Negeri/Public                            |           | Swasta/Private |            | Jumlah/Total |            |
|                          | 2018/2019                                | 2019/2020 | 2018/2019      | 2019/2020  | 2018/2019    | 2019/2020  |
| (1)                      | (8)                                      | (9)       | (10)           | (11)       | (12)         | (13)       |
| Selebar                  | -  | -         | -              | -          | -            | -          |
| Kampung Melayu           | -  | -         | -              | -          | -            | -          |
| Gading Cempaka           | -  | -         | -              | -          | -            | -          |
| Ratu Agung               | -  | -         | -              | -          | -            | -          |
| Ratu Samban              | -  | -         | -              | -          | -            | -          |
| Singaran Pati            | -  | -         | -              | -          | -            | -          |
| Teluk Segara             | -  | -         | -              | -          | -            | -          |
| Sungai Serut             | -  | -         | -              | -          | -            | -          |
| Muara Bangka Hulu        | -  | -         | -              | -          | -            | -          |
| <b>Kota Bengkulu</b>     | <b>88</b>                                | <b>89</b> | <b>115</b>     | <b>125</b> | <b>203</b>   | <b>214</b> |

Lanjutan Tabel/*Continued Table 4.1.9*

| Kecamatan<br>Subdistrict | Murid/Students |              |                |            |              |              |
|--------------------------|----------------|--------------|----------------|------------|--------------|--------------|
|                          | Negeri/Public  |              | Swasta/Private |            | Jumlah/Total |              |
|                          | 2018/2019      | 2019/2020    | 2018/2019      | 2019/2020  | 2018/2019    | 2019/2020    |
| (1)                      | (14)           | (15)         | (16)           | (17)       | (18)         | (19)         |
| Selebar                  | -              | -            | -              | -          | -            | -            |
| Kampung Melayu           | -              | -            | -              | -          | -            | -            |
| Gading Cempaka           | -              | -            | -              | -          | -            | -            |
| Ratu Agung               | -              | -            | -              | -          | -            | -            |
| Ratu Samban              | -              | -            | -              | -          | -            | -            |
| Singaran Pati            | -              | -            | -              | -          | -            | -            |
| Teluk Segara             | -              | -            | -              | -          | -            | -            |
| Sungai Serut             | -              | -            | -              | -          | -            | -            |
| Muara Bangka Hulu        | -              | -            | -              | -          | -            | -            |
| <b>Kota Bengkulu</b>     | <b>1 677</b>   | <b>1 879</b> | <b>565</b>     | <b>553</b> | <b>2 242</b> | <b>2 432</b> |

Sumber/*Source*: Kementerian Agama, EMIS, data semester genap laporan sampai dengan 30 Juni 2020/*Ministry of Religious Affairs, EMIS, even semester report data up to 30th June 2020*



**Tabel** 4.1.10 **Jumlah Desa<sup>1</sup>/Kelurahan yang Memiliki Fasilitas Sekolah Menurut Kecamatan dan Tingkat Pendidikan, 2018–2020**  
**Number of Villages<sup>1</sup> Having Educational Facilities by Subdistrict and Educational Level, 2018–2020**

| Kecamatan<br>Subdistrict | SD<br>Primary School |           |           |
|--------------------------|----------------------|-----------|-----------|
|                          | 2018                 | 2019      | 2020      |
| (1)                      | (2)                  | (3)       | (4)       |
| Selebar                  | 6                    | 6         | 6         |
| Kampung Melayu           | 5                    | 5         | 5         |
| Gading Cempaka           | 5                    | 5         | 5         |
| Ratu Agung               | 7                    | 7         | 7         |
| Ratu Samban              | 6                    | 7         | 7         |
| Singaran Pati            | 6                    | 6         | 6         |
| Teluk Segara             | 10                   | 10        | 10        |
| Sungai Serut             | 7                    | 6         | 7         |
| Muara Bangka Hulu        | 7                    | 7         | 7         |
| <b>Kota Bengkulu</b>     | <b>59</b>            | <b>59</b> | <b>60</b> |

Lanjutan Tabel/*Continued Table* 4.1.10

| Kecamatan<br><i>Subdistrict</i> | SMP<br><i>Junior High School</i> |           |           |
|---------------------------------|----------------------------------|-----------|-----------|
|                                 | 2018                             | 2019      | 2020      |
| (1)                             | (5)                              | (6)       | (7)       |
| Selebar                         | 5                                | 5         | 5         |
| Kampung Melayu                  | 5                                | 5         | 5         |
| Gading Cempaka                  | 3                                | 3         | 3         |
| Ratu Agung                      | 8                                | 7         | 8         |
| Ratu Samban                     | 3                                | 4         | 3         |
| Singaran Pati                   | 5                                | 5         | 4         |
| Teluk Segara                    | 5                                | 5         | 5         |
| Sungai Serut                    | 3                                | 4         | 3         |
| Muara Bangka Hulu               | 5                                | 5         | 5         |
| <b>Kota Bengkulu</b>            | <b>42</b>                        | <b>43</b> | <b>41</b> |

Lanjutan Tabel/*Continued Table 4.1.10*

| Kecamatan<br>Subdistrict | SMA<br>Senior High School |           |           |
|--------------------------|---------------------------|-----------|-----------|
|                          | 2018                      | 2019      | 2020      |
| (1)                      | (8)                       | (9)       | (10)      |
| Selebar                  | 4                         | 3         | 4         |
| Kampung Melayu           | 2                         | 2         | 3         |
| Gading Cempaka           | 3                         | 3         | 3         |
| Ratu Agung               | 6                         | 6         | 6         |
| Ratu Samban              | 4                         | 3         | 3         |
| Singaran Pati            | 3                         | 4         | 3         |
| Teluk Segara             | 2                         | 3         | 3         |
| Sungai Serut             | 1                         | 1         | 1         |
| Muara Bangka Hulu        | 3                         | 3         | 3         |
| <b>Kota Bengkulu</b>     | <b>28</b>                 | <b>28</b> | <b>29</b> |

Lanjutan Tabel/*Continued Table* 4.1.10

| Kecamatan<br>Subdistrict | SMK<br>Vocational School |           |           |
|--------------------------|--------------------------|-----------|-----------|
|                          | 2018                     | 2019      | 2020      |
| (1)                      | (11)                     | (12)      | (13)      |
| Selebar                  | 2                        | 2         | 2         |
| Kampung Melayu           | 2                        | 2         | 2         |
| Gading Cempaka           | 3                        | 4         | 4         |
| Ratu Agung               | 6                        | 5         | 6         |
| Ratu Samban              | 2                        | 2         | 2         |
| Singaran Pati            | 1                        | 2         | 2         |
| Teluk Segara             | 1                        | 1         | 1         |
| Sungai Serut             | 2                        | 2         | 2         |
| Muara Bangka Hulu        | 0                        | 1         | 1         |
| <b>Kota Bengkulu</b>     | <b>19</b>                | <b>21</b> | <b>22</b> |

Lanjutan Tabel/Continued Table 4.1.10

| Kecamatan<br>Subdistrict | Perguruan Tinggi<br>University |           |           |
|--------------------------|--------------------------------|-----------|-----------|
|                          | 2018                           | 2019      | 2020      |
| (1)                      | (14)                           | (15)      | (16)      |
| Selebar                  | 2                              | 3         | 3         |
| Kampung Melayu           | 0                              | 0         | 0         |
| Gading Cempaka           | 5                              | 5         | 4         |
| Ratu Agung               | 3                              | 1         | 2         |
| Ratu Samban              | 0                              | 0         | 0         |
| Singaran Pati            | 1                              | 1         | 0         |
| Teluk Segara             | 3                              | 3         | 3         |
| Sungai Serut             | 0                              | 0         | 0         |
| Muara Bangka Hulu        | 2                              | 2         | 2         |
| <b>Kota Bengkulu</b>     | <b>16</b>                      | <b>15</b> | <b>14</b> |

Catatan/Note: <sup>1</sup> Desa pada tabel ini termasuk Unit Permukiman Transmigrasi (UPT) yang masih dibina oleh kementerian terkait dan nagari di Provinsi Sumatera Barat/Villages in this table include Transmigration Settlement Unit which is still fostered by the relevant ministries and the nagari in the Province of Sumatera Barat

Sumber/Source: BPS, Pendataan Potensi Desa (Podes)/ BPS—Statistics Indonesia, Village Potential Data Collection

## 4.2 KESEHATAN HEALTH

**Tabel** 4.2.1 **Jumlah Desa<sup>1</sup>/Kelurahan Yang Memiliki Sarana Kesehatan Menurut Kecamatan, 2018–2020**  
**Table** 4.2.1 **Number of Villages<sup>1</sup> Having Health Facilities by Subdistrict, 2018–2020**

| Kecamatan<br>Subdistrict | Rumah Sakit<br>Hospital |          |          |
|--------------------------|-------------------------|----------|----------|
|                          | 2018                    | 2019     | 2020     |
| (1)                      | (2)                     | (3)      | (4)      |
| Selebar                  | 0                       | 0        | 0        |
| Kampung Melayu           | 0                       | 0        | 0        |
| Gading Cempaka           | 2                       | 2        | 2        |
| Ratu Agung               | 1                       | 1        | 1        |
| Ratu Samban              | 1                       | 1        | 1        |
| Singaran Pati            | 1                       | 1        | 1        |
| Teluk Segara             | 1                       | 1        | 1        |
| Sungai Serut             | 0                       | 0        | 0        |
| Muara Bangka Hulu        | 0                       | 0        | 0        |
| <b>Kota Bengkulu</b>     | <b>6</b>                | <b>6</b> | <b>6</b> |

Lanjutan Tabel/*Continued Table 4.2.1*

| Kecamatan<br>Subdistrict | Rumah Sakit Bersalin<br>Maternity Hospital |          |          |
|--------------------------|--|----------|----------|
|                          | 2018                                       | 2019     | 2020     |
| (1)                      | (5)  | (6)      | (7)      |
| Selebar                  | 0  | 0        | 0        |
| Kampung Melayu           | 0  | 0        | 0        |
| Gading Cempaka           | 0  | 0        | 0        |
| Ratu Agung               | 0  | 0        | 0        |
| Ratu Samban              | 0  | 0        | 0        |
| Singaran Pati            | 0  | 0        | 0        |
| Teluk Segara             | 0  | 0        | 0        |
| Sungai Serut             | 0  | 0        | 0        |
| Muara Bangka Hulu        | 0  | 0        | 0        |
| <b>Kota Bengkulu</b>     | <b>0</b>                                   | <b>0</b> | <b>0</b> |

Lanjutan Tabel/*Continued Table* 4.2.1

| Kecamatan<br><i>Subdistrict</i> | Poliklinik<br><i>Polyclinic</i> |           |           |
|---------------------------------|---------------------------------|-----------|-----------|
|                                 | 2018                            | 2019      | 2020      |
| (1)                             | (8)                             | (9)       | (10)      |
| Selebar                         | 0                               | 2         | 2         |
| Kampung Melayu                  | 1                               | 1         | 2         |
| Gading Cempaka                  | 0                               | 2         | 2         |
| Ratu Agung                      | 3                               | 1         | 3         |
| Ratu Samban                     | 0                               | 0         | 3         |
| Singaran Pati                   | 0                               | 1         | 2         |
| Teluk Segara                    | 3                               | 3         | 3         |
| Sungai Serut                    | 0                               | 0         | 0         |
| Muara Bangka Hulu               | 0                               | 1         | 1         |
| <b>Kota Bengkulu</b>            | <b>7</b>                        | <b>11</b> | <b>18</b> |



Lanjutan Tabel/*Continued Table 4.2.1*

| Kecamatan<br>Subdistrict           | Puskesmas<br>Public Health Center |           |           |
|------------------------------------|-----------------------------------|-----------|-----------|
|                                    | 2018                              | 2019      | 2020      |
| (1)                                | (11)                              | (12)      | (13)      |
| Selebar                            | 3                                 | 4         | 4         |
| Kampung Melayu                     | 2                                 | 2         | 2         |
| Gading Cempaka                     | 3                                 | 3         | 3         |
| Ratu Agung                         | 5                                 | 2         | 3         |
| Ratu Samban                        | 2                                 | 2         | 2         |
| Singaran Pati                      | 2                                 | 2         | 2         |
| Teluk Segara                       | 2                                 | 2         | 2         |
| Sungai Serut                       | 1                                 | 1         | 1         |
| Muara Bangka Hulu                  | 3                                 | 3         | 3         |
| <b>Kota Bengkulu Kota Bengkulu</b> | <b>23</b>                         | <b>21</b> | <b>22</b> |

Lanjutan Tabel/*Continued Table* 4.2.1

| Kecamatan<br><i>Subdistrict</i> | Puskesmas Pembantu<br><i>Subsidiary of Public Health Center</i> |           |           |
|---------------------------------|---|-----------|-----------|
|                                 | 2018  | 2019      | 2020      |
| (1)                             | (14)  | (15)      | (16)      |
| Selebar                         | 6   | 6         | 6         |
| Kampung Melayu                  | 3   | 3         | 3         |
| Gading Cempaka                  | 3   | 3         | 3         |
| Ratu Agung                      | 5   | 4         | 4         |
| Ratu Samban                     | 6   | 6         | 6         |
| Singaran Pati                   | 4   | 4         | 4         |
| Teluk Segara                    | 8   | 8         | 8         |
| Sungai Serut                    | 6   | 6         | 7         |
| Muara Bangka Hulu               | 3   | 5         | 4         |
| <b>Kota Bengkulu</b>            | <b>44</b>   | <b>45</b> | <b>45</b> |

Lanjutan Tabel/Continued Table 4.2.1

| Kecamatan<br>Subdistrict | Apotek<br>Pharmacy |           |           |
|--------------------------|--------------------|-----------|-----------|
|                          | 2018               | 2019      | 2020      |
| (1)                      | (17)               | (18)      | (19)      |
| Selebar                  | 5                  | 3         | 5         |
| Kampung Melayu           | 4                  | 4         | 5         |
| Gading Cempaka           | 5                  | 4         | 4         |
| Ratu Agung               | 4                  | 5         | 6         |
| Ratu Samban              | 8                  | 7         | 7         |
| Singaran Pati            | 5                  | 5         | 6         |
| Teluk Segara             | 4                  | 5         | 6         |
| Sungai Serut             | 5                  | 5         | 5         |
| Muara Bangka Hulu        | 6                  | 6         | 7         |
| <b>Kota Bengkulu</b>     | <b>46</b>          | <b>44</b> | <b>51</b> |

Catatan/Note: <sup>1</sup> Desa pada tabel ini termasuk Unit Permukiman Transmigrasi (UPT) yang masih dibina oleh kementerian terkait dan nagari di Provinsi Sumatera Barat/Villages in this table include Transmigration Settlement Unit which is still fostered by the relevant ministries and the nagari in the Province of Sumatera Barat

Sumber/Source: BPS, Pendataan Potensi Desa (Podes)/BPS-Statistics Indonesia, Village Potential Data Collecting

**Tabel 4.2.2** Jumlah Tenaga Kesehatan Menurut Kecamatan, 2020  
**Table** Number of Medical Personnel by Subdistrict, 2020

| Kecamatan<br>Subdistrict | Dokter<br>Doctor | Perawat<br>Nurse | Bidan<br>Midwife | Farmasi<br>Pharmaceutical | Ahli Gizi<br>Nutritionist |
|--------------------------|------------------|------------------|------------------|---------------------------|---------------------------|
| (1)                      | (2)              | (3)              | (4)              | (5)                       | (6)                       |
| Selebar                  |                  |                  |                  |                           |                           |
| Kampung Melayu           |                  |                  |                  |                           |                           |
| Gading Cempaka           |                  |                  |                  |                           |                           |
| Ratu Agung               |                  |                  |                  |                           |                           |
| Ratu Samban              |                  |                  |                  |                           |                           |
| Singaran Pati            |                  |                  |                  |                           |                           |
| Teluk Segara             |                  |                  |                  |                           |                           |
| Sungai Serut             |                  |                  |                  |                           |                           |
| Muara Bangka Hulu        |                  |                  |                  |                           |                           |
| <b>Kota Bengkulu</b>     |                  |                  |                  |                           |                           |

Catatan/Note: data tidak mencakup RS UMMI, RS Tiara Sella, RS Gading Medika

Sumber/Source: Dinas Kesehatan Kota Bengkulu/ Public Health Office of Bengkulu Municipality

**Tabel**  
**Table** 4.2.4

**Jumlah Rumah Sakit Umum, Rumah Sakit Khusus, Rumah Sakit/Rumah Bersalin, Puskesmas, Klinik/Balai Kesehatan, Posyandu, dan Polindes Menurut Kecamatan di Kota Bengkulu, 2019 dan 2020**  
**Number of General Hospital, Special Hospital, Maternity Hospital and Public Health Center, Medical Clinic, Integrated Service Post, Village maternity Cottage by Subdistrict in Bengkulu Municipality, 2019 and 2020**

| Kecamatan<br>Subdistrict | Rumah Sakit Umum<br>General Hospital |          | Rumah Sakit Khusus<br>Special Hospital |          | Rumah Sakit Bersalin<br>Maternity Hospital |          |
|--------------------------|--------------------------------------|----------|--|----------|--|----------|
|                          | 2019                                 | 2020     | 2019                                   | 2020     | 2019                                       | 2020     |
| (1)                      | (2)                                  | (3)      | (4)                                    | (5)      | (6)  | (7)      |
| Selebar                  | -                                    | -        | -                                      | -        | -  | -        |
| Kampung Melayu           | -                                    | -        | -                                      | -        | -  | -        |
| Gading Cempaka           | 3                                    | -        | -                                      | -        | -  | -        |
| Ratu Agung               | 2                                    | -        | -                                      | -        | -  | -        |
| Ratu Samban              | 1                                    | -        | -                                      | -        | -  | -        |
| Singaran Pati            | 1                                    | -        | -                                      | -        | -  | -        |
| Teluk Segara             | 1                                    | -        | -                                      | -        | -  | -        |
| Sungai Serut             | -                                    | -        | -                                      | -        | -  | -        |
| Muara Bangka Hulu        | -                                    | -        | -                                      | -        | -  | -        |
| <b>Kota Bengkulu</b>     | <b>9</b>                             | <b>-</b> | <b>-</b>                               | <b>-</b> | <b>-</b>                                   | <b>-</b> |

Lanjutan Tabel/*Continued Table 4.2.4*

| Kecamatan<br>Subdistrict | Puskesmas<br>Public Health Center |      | Klinik/Balai Kesehatan<br>Medical Clinic |      | Posyandu<br>Integrated Service Post |      |
|--------------------------|-----------------------------------|------|--|------|-------------------------------------|------|
|                          | 2019                              | 2020 | 2019                                     | 2020 | 2019                                | 2020 |
| (1)                      | (8)                               | (9)  | (10)                                     | (11) | (12)                                | (13) |
| Selebar                  | 1                                 | -    | -  | -    | -                                   | -    |
| Kampung Melayu           | 2                                 | -    | -  | -    | -                                   | -    |
| Gading Cempaka           | 3                                 | -    | -  | -    | -                                   | -    |
| Ratu Agung               | 4                                 | -    | -  | -    | -                                   | -    |
| Ratu Samban              | 3                                 | -    | -  | -    | -                                   | -    |
| Singaran Pati            | 2                                 | -    | -  | -    | -                                   | -    |
| Teluk Segara             | 2                                 | -    | -  | -    | -                                   | -    |
| Sungai Serut             | 1                                 | -    | -  | -    | -                                   | -    |
| Muara Bangka Hulu        | 2                                 | -    | -  | -    | -                                   | -    |
| <b>Kota Bengkulu</b>     | <b>20</b>                         | -    | -  | -    | -                                   | -    |

Catatan/*Note*: total posyandu sebanyak 226. total posyandu aktif 76  
 Sumber/*Source*: 2019-profil kesehatan kota Bengkulu tahun 2019  
 2020-Dinas Kesehatan Kota Bengkulu

### 4.3 AGAMA DAN SOSIAL LAINNYA RELIGION AND OTHER SOCIAL AFFAIRS

**Tabel 4.3.1** Jumlah Desa<sup>1</sup>/Kelurahan yang Mengalami Bencana Alam<sup>2</sup> Menurut Kecamatan, 2018– 2020  
*Number of Villages<sup>1</sup> that Had Natural Disaster<sup>2</sup> by Subdistrict, 2018– 2020*

| Kecamatan<br>Subdistrict | Banjir/Flood |           |           |
|--------------------------|--------------|-----------|-----------|
|                          | 2018         | 2019      | 2020      |
| (1)                      | (2)          | (3)       | (4)       |
| Selebar                  | 3            | 0         | 2         |
| Kampung Melayu           | 6            | 0         | 0         |
| Gading Cempaka           | 1            | 0         | 0         |
| Ratu Agung               | 0            | 2         | 4         |
| Ratu Samban              | 4            | 1         | 4         |
| Singaran Pati            | 0            | 1         | 2         |
| Teluk Segara             | 0            | 1         | 1         |
| Sungai Serut             | 3            | 6         | 7         |
| Muara Bangka Hulu        | 0            | 5         | 6         |
| <b>Kota Bengkulu</b>     | <b>17</b>    | <b>16</b> | <b>26</b> |

Lanjutan Tabel/*Continued Table* 4.3.1

| Kecamatan<br>Subdistrict | Gempa Bumi/ <i>Earthquake</i> |          |          |
|--------------------------|-------------------------------|----------|----------|
|                          | 2018                          | 2019     | 2020     |
| (1)                      | (5)                           | (6)      | (7)      |
| Selebar                  | 0                             | 0        | 0        |
| Kampung Melayu           | 2                             | 0        | 0        |
| Gading Cempaka           | 2                             | 0        | 0        |
| Ratu Agung               | 0                             | 0        | 0        |
| Ratu Samban              | 0                             | 0        | 0        |
| Singaran Pati            | 0                             | 0        | 0        |
| Teluk Segara             | 0                             | 0        | 0        |
| Sungai Serut             | 0                             | 0        | 0        |
| Muara Bangka Hulu        | 0                             | 0        | 0        |
| <b>Kota Bengkulu</b>     | <b>4</b>                      | <b>0</b> | <b>0</b> |



Lanjutan Tabel/Continued Table 4.3.1

| Kecamatan<br>Subdistrict | Tanah Longsor/Landslide |          |          |
|--------------------------|-------------------------|----------|----------|
|                          | 2018                    | 2019     | 2020     |
| (1)                      | (8)                     | (9)      | (10)     |
| Selebar                  | 0                       | 0        | 0        |
| Kampung Melayu           | 1                       | 0        | 0        |
| Gading Cempaka           | 0                       | 0        | 0        |
| Ratu Agung               | 0                       | 0        | 0        |
| Ratu Samban              | 0                       | 0        | 1        |
| Singaran Pati            | 0                       | 0        | 0        |
| Teluk Segara             | 0                       | 0        | 0        |
| Sungai Serut             | 0                       | 0        | 0        |
| Muara Bangka Hulu        | 0                       | 0        | 0        |
| <b>Kota Bengkulu</b>     | <b>1</b>                | <b>0</b> | <b>1</b> |

Catatan/Note: <sup>1</sup> Desa pada tabel ini termasuk Unit Permukiman Transmigrasi (UPT) yang masih dibina oleh kementerian terkait dan nagari di Provinsi Sumatera Barat/Villages in this table are included in Transmigration Settlement Unit which is still fostered by the relevant ministries and the nagari in the Province of Sumatera Barat

<sup>2</sup> Terjadi dalam tiga tahun terakhir sampai dengan saat pencacahan/Occured during the last three years by the time of enumeration

Sumber/Source: BPS, Pendataan Potensi Desa (Podes)/BPS-Statistics Indonesia, Village Potential Data Collecting

**Tabel**  
**Table** 4.3.2**Jumlah dan Persentase Penduduk Miskin, P0, P1, P2, dan  
Garis Kemiskinan Kota Bengkulu, 2012-2020**  
*Number and Percentage of Poor People, Po, P1, P2 and  
Poverty Line, 2012– 2020*

| Tahun | Jumlah Penduduk Miskin (jiwa) | P0    | P1   | P2   | GK (Rp/Kap/Bln) |
|-------|-------------------------------|-------|------|------|-----------------|
| (1)   | (2)                           | (3)   | (4)  | (5)  | (6)             |
| 2012  | 72,500                        | 22.1  | 3.91 | 1.1  | 424,132         |
| 2013  | 72,400                        | 21.51 | 3.74 | 0.98 | 459,927         |
| 2014  | 69,540                        | 20.16 | 3.54 | 0.91 | 468,880         |
| 2015  | 74,260                        | 21.14 | 4.3  | 1.42 | 494,825         |
| 2016  | 74,050                        | 20.72 | 4.11 | 1.22 | 535,893         |
| 2017  | 70,163                        | 19.18 | 4.69 | 1.55 | 584,265         |
| 2018  | 70,441                        | 18.82 | 4.53 | 1.38 | 642,314         |
| 2019  | 69,260                        | 18.09 | 3.89 | 1.22 | 660,442         |
| 2020  | 69,120                        | 17.65 | 3.51 | 1.02 | 702,578         |

Catatan/Note:

Sumber/Source: BPS, Survei Sosial Ekonomi (diolah)

**Tabel 4.3.3** Jumlah Tindak Pidana Menurut Kepolisian Sektor Di Kota Bengkulu, 2017-2020  
**Number of Crimes According to Sector Police in Bengkulu Municipality, 2017-2020**

| Satuan                  | 2017        |            | 2018        |            | 2019        |            | 2020        |            |
|-------------------------|-------------|------------|-------------|------------|-------------|------------|-------------|------------|
|                         | JTP         | JTPP       | JTP         | JTPP       | JTP         | JTPP       | JTP         | JTPP       |
| (1)                     | (8)         | (9)        | (10)        | (11)       | (12)        | (13)       |             |            |
| Polres Bengkulu         | 709         | 216        | 568         | 320        | 598         | 464        | 705         | 277        |
| Polsek Gading Cempaka   | 418         | 121        | 204         | 168        | 177         | 106        | 172         | 111        |
| Polsek Ratu Samban      | 95          | 23         | 41          | 21         | 38          | 21         | 86          | 32         |
| Polsek Ratu Agung       | 285         | 42         | 181         | 106        | 167         | 71         | 108         | 35         |
| Polsek Teluk Segara     | 138         | 41         | 108         | 56         | 123         | 62         | 95          | 49         |
| Polsek Muara Bangkahulu | 306         | 75         | 129         | 79         | 127         | 84         | 106         | 73         |
| Polsek Selebar          | 319         | 72         | 113         | 94         | 96          | 83         | 56          | 29         |
| Polsek Kampung Melayu   | 93          | 35         | 101         | 63         | 56          | 40         | 55          | 37         |
| Polsek KSKP             | 13          | 8          | 14          | 10         | 14          | 9          | 26          | 10         |
| <b>Kota Bengkulu</b>    | <b>2376</b> | <b>633</b> | <b>1459</b> | <b>917</b> | <b>1396</b> | <b>940</b> | <b>1409</b> | <b>653</b> |

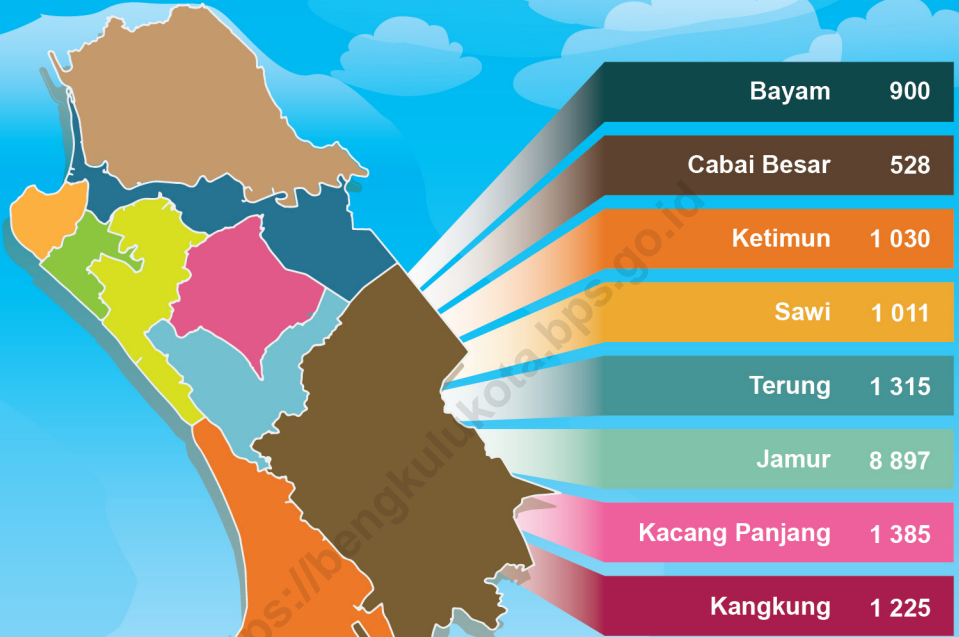
Catatan/Note: JTP = Jumlah Tindak Pidana  
 JTPP = Jumlah Penyelesaian Tindak Pidana

Sumber/Source: Kepolisian Resor Bengkulu

# Bab 5

# PERTANIAN, KEHUTANAN PETERNAKAN DAN PERIKANAN

Produksi Tanaman Sayuran di Kota Bengkulu tahun 2020 (kuintal)





**PENJELASAN TEKNIS**

1. **Lahan sawah** adalah lahan pertanian yang berpetak-petak dan dibatasi oleh pematang (galengan), saluran untuk menahan/ menyalurkan air, yang biasanya ditanami padi sawah tanpa memandang dari mana diperoleh atau status lahan tersebut. Lahan yang dimaksud termasuk lahan yang terdaftar di Pajak Bumi Bangunan, luran Pembangunan Daerah, lahan bengkok, lahan serobotan, lahan rawa yang ditanami padi dan lahan bekas tanaman tahunan yang telah dijadikan sawah, baik yang ditanami padi, palawija atau tanaman semusim lainnya.
2. **Tegal/Kebun** adalah lahan pertanian bukan sawah (lahan kering) yang ditanami tanaman semusim atau tahunan dan terpisah dengan halaman sekitar rumah serta penggunaannya tidak berpindah pindah.
3. **Ladang/Huma** adalah lahan pertanian bukan sawah (lahan kering) yang biasanya ditanami tanaman semusim dan penggunaannya hanya semusim atau dua musim, kemudian akan ditinggalkan bila sudah tidak subur lagi (berpindah-pindah). Kemungkinan lahan ini beberapa tahun kemudian akan dikerjakan kembali jika sudah subur.

**TECHNICAL NOTES**

1. **Wetland** is agricultural land that separated by small dykes to resist water, where the main crop is usually wetland paddy without considering where it is got from or the status of the land. It includes the land that is registered at land income tax office, regional development contribution, 'bengkok' land, illegal ownership, swamps for rice cultivation, and annual crop land mark that has been used as rice field, which are both planted with paddy, secondary crops or the other seasonal crops.
2. **Dry field/Garden** is an dryland (unirrigated land) which is planted with seasonal or annual crops and separately from the yard around the house without shifting
3. **Unirrigated agricultural field /Shifting cultivation land** is dryland (unirrigated land) that usually is cultivated for seasonal crops and utilized only for one or two seasons, then it will be left when it is not fertile (shifting). Maybe, this land will be used again in a few years if it has been fertile.

4. **Lahan yang sementara tidak diusahakan** adalah lahan yang biasanya diusahakan tetapi untuk sementara (lebih dari 1 (satu) tahun tetapi kurang dari atau sama dengan 2 (dua) tahun) tidak diusahakan, termasuk lahan sawah yang tidak diusahakan selama lebih dari 2 (dua) tahun.
5. **Data pokok tanaman pangan yang dikumpulkan** adalah luas panen dan produktivitas (hasil per hektar). Produksi tanaman pangan merupakan hasil perkalian antara luas panen dengan produktivitas. Pengumpulan data luas panen dilakukan setiap bulan dengan pendekatan area kecamatan di seluruh wilayah Indonesia. Pengumpulan data produktivitas dilakukan melalui pengukuran langsung pada plot ubinan berukuran 2½ m x 2½ m. Pengumpulan data produktivitas dilakukan setiap subround (empat bulanan) pada waktu panen petani.
6. **Data produksi padi dan palawija yang disajikan** adalah dalam kualitas: gabah kering giling (padi), pipilan kering (jagung), biji kering (kedelai dan kacang tanah), dan umbi basah (ubi kayu dan ubi jalar).
7. **Tanaman sayuran dan buah-buahan semusim.** Tanaman sayuran semusim adalah tanaman
4. **Temporarily unused land is land that** *is regularly used but temporarily (more than a year but less or equal than two years) is unused, it includes wetland that is not cultivated more than two years.*
5. **The main food crops data collected** *consists of harvested area and productivity (yield per hectare). Food crops production is generated by harvested area multiplied by productivity. The harvested area data is collected every month using Subdistrict area approach in all Subdistrict in Indonesia. The productivity data collection is conducted by a direct measurement in 2½m x 2½m crop cutting plot. The productivity measurement is conducted in every subround (four monthly) at the time when farmers are harvesting their crops.*
6. **Production of paddy and secondary crops data** *are presented in the form of: dry unhusked rice (paddy), dry loose maize (maize), dry shells crops (soybeans and peanuts), and fresh roots (cassava and sweet potatoes).*
7. **Seasonal vegetable and fruit plants.** *Seasonal vegetable plants are plants which are the sources of*

sumber vitamin, garam mineral dan lain-lain yang dikonsumsi dari bagian tanaman yang berupa daun, bunga, buah, dan umbinya, yang berumur kurang dari satu tahun.

*vitamin, mineral salt, etc, consumed from the part of the plant in the form of leaf, flower, fruit, and root with the age of less than one year.*

**8. Tanaman buah-buahan semusim**

adalah tanaman sumber vitamin, garam mineral, dan lain-lain yang dikonsumsi dari bagian tanaman yang berupa buah, berumur kurang dari satu tahun, tidak berbentuk pohon/rumpun tetapi menjalar dan berbatang lunak. Tanaman buah-buahan dan sayuran tahunan. Tanaman buah-buahan tahunan adalah tanaman sumber vitamin, garam mineral, dan lain-lain yang dikonsumsi dari bagian tanaman yang berupa buah dan merupakan tanaman tahunan. Tanaman sayuran tahunan adalah tanaman sumber vitamin, garam mineral, dan lain-lain yang dikonsumsi dari bagian tanaman yang berupa daun dan atau buah yang berumur lebih dari satu tahun.

**8. Seasonal fruit plants** are plants which are the sources of vitamin, mineral salt, etc, consumed from the part of the plant in the form of fruits. These plants are creeps with the age of less than one year. Annual fruit and vegetable plants. Annual fruit plants are plants which are the sources of vitamin, contained mineral salt, etc, consumed from the part of plant in the form of fruit and more than one year of age. Annual vegetable plants are plants which are the sources of vitamin, contained mineral salt, etc, consumed from the part of the plant in the form of vegetable and more than one year of age.

**9. Tanaman biofarmaka** adalah tanaman yang bermanfaat untuk obat-obatan, kosmetik, dan kesehatan yang dikonsumsi atau digunakan dari bagian-bagian tanaman seperti daun, batang, buah, umbi (rimpang) ataupun akar.

**9. Medicinal plants** are plants which are useful for medicine. It is consumed from part of the plant such as leaf, flower, fruit, tuber, and root.



- 10. Tanaman hias** adalah tanaman yang mempunyai nilai keindahan baik bentuk, warna daun, tajuk maupun bunganya, sering digunakan untuk penghias pekarangan dan lain sebagainya.
- 10. Ornamental plants** are plants which have a beauty value, either in shape, colour of leaf or crown of flower, and they are often used as a yard decorator.
- 11. Luas panen tanaman hortikultura** adalah luas tanaman sayuran, buah-buahan, biofarmaka, dan tanaman hias yang diambil hasilnya/dipanen pada periode pelaporan.
- 11. Harvested area of horticulture is** area which vegetable, fruit, medicinal and ornamental plant of crop harvested during the period of report.
- 12. Luas panen untuk tanaman sayuran** adalah luas tanaman yang dipanen sekaligus/habis/dibongkar dan luas tanaman yang dipanen berkali-kali (lebih dari satu kali)/belum habis. Tanaman yang dipanen sekaligus/ habis/dibongkar adalah tanaman yang sehabis panen langsung dibongkar/dicabut, terdiri dari bawang merah, bawang putih, bawang daun, kentang, kol/kubis, kembang kol, petsai/sawi, wortel, lobak, dan kacang merah. Tanaman yang dipanen berkali-kali (lebih dari satu kali)/belum habis adalah tanaman yang pemanenannya lebih dari satu kali dan biasanya dibongkar apabila panen terakhir sudah tidak memadai lagi, terdiri dari: kacang panjang, cabe besar, cabe rawit, jamur, tomat, terung, buncis, ketimun, labu siam, kangkung, bayam, melon, semangka, dan blewah.
- 12. Harvested area of vegetables is** area of entirely plant harvested/demolished and plant harvested several times/undemolished. Entirely plants harvested/demolished are plants usually harvested once and demolished to be substituted by other plants, consisting of: shallots, garlic, leeks, potato, cabbage, cauli flower, mustard green, carrots, ystem radish, and red kidney beans. Plants harvested several times/undemolished are plants usually harvested more than once and demolished in the case that the last harvest was economically not profitable. They consist of : yard long beans, chili, small chili, mushroom, tomatoes, egg plant, frech beans, cucumber, pumpkin/chajota, swamp cabbage, spinach, melon, watermelon, and blewah .

- 13. Produksi hortikultura** adalah hasil menurut bentuk produk dari setiap tanaman sayuran, buah-buahan, biofarmaka dan tanaman hias yang diambil berdasarkan luas yang dipanen/tanaman yang menghasilkan pada bulan/triwulan laporan.
- 14. Penghitungan luas tanaman perkebunan besar** adalah pada keadaan akhir tahun dan tidak termasuk yang luasnya kurang dari 5 hektar.
- 15. Bentuk produksi perkebunan** adalah; karet kering (karet), daun kering (l dan tembakau), biji kering (kopi dan coklat), kulit kering (kayu manis dan kina), serat kering (rami), bunga kering (cengkeh), refined sugar (tebu dari perkebunan besar), gula mangkok (tebu dari perkebunan rakyat), ekivalen kopra (kopra), biji dan bunga (pala) serta minyak daun (sereh).
- 13. Horticulture production** is the standard production quantity form of vegetable, fruit, medicinal and ornamental plant based on harvested area/the number of production plants reported monthly/quarterly.
- 14. Planted areas of estates refer to** condition at the end of the year, and exclude areas less than 5 hectares.
- 15. Production of estates crops** are follows: dry rubber (rubber); dry leaves (tea and tobacco); dry beans (system and cocoa); dry bark (cassiavera and cinchona); dry fibre (rosella); dry flowers/buds (cloves); refined sugar (sugar cane from estate); cup sugar (sugar cane from smallholders); copra (copra); seeds and buds (nutmeg); and leaf oil (citronella).

**ULASAN**

Sektor pertanian berperan penting dalam perekonomian Kota Bengkulu walaupun bukan merupakan sektor utama yang memberikan peranan terbesar dalam pembentukan Produk Domestik Regional Bruto (PDRB), akan tetapi share nya cukup besar. Pada tahun 2020 peranan sektor pertanian terhadap PDRB Kota Bengkulu adalah 7,54 persen (angka sangat sementara). Dengan nilai nominal 1.771,11 milyar rupiah (atas dasar harga berlaku). Cakupan kegiatan pertanian terdiri dari beberapa jenis kegiatan yaitu pertanian, peternakan, perburuan dan jasa pertanian, kehutanan dan penebangan kayu serta perikanan.

Kota Bengkulu juga mempunyai keragaman produksi tanaman hortikultura seperti sayuran dan buah-buahan. Pada tahun 2020, terdapat berbagai komoditi tanaman sayuran dan buah-buahan. Total luas panen tanaman sayuran dan buah-buahan jika dilihat tren dari tahun 2019 rata-rata mengalami peningkatan walaupun tidak begitu signifikan. Hal ini cukup baik dikarenakan kebutuhan akan sayuran dan buah-buahan Kota Bengkulu selama ini banyak disuplai dari Kabupaten atau Kota lain. Jika terjadi peningkatan luas panen mungkin ketergantungan akan produksi dari luar akan dapat dikurangi. Selain sayuran dan buah-buahan, juga terdapat tanaman hias dan tanaman biofarmaka. Jenis tanaman hias yang

**DESCRIPTION**

*The agricultural sector plays an important role in the economy of Bengkulu city although it is not the main sector that provides the largest role in the formation of Gross Regional Domestic Product (GDP), but the share is quite large. In 2020 the role of the agricultural sector to the GDP of Bengkulu City is 7.54 percent (a very temporary figure). With a nominal value of 1,771.11 billion rupiah (based on applicable prices). The scope of agricultural activities consists of several types of activities, namely agriculture, animal husbandry, hunting and agricultural services, forestry and logging and fisheries.*

*Bengkulu municipality also has a diversity of horticultural crops such as vegetables and fruits. In 2020, there are various commodities of vegetable and fruit crops. The total harvest area of vegetable and fruit crops when viewed trends from 2019 on average increased although not so significant. This is quite good because the need for vegetables and fruits in Bengkulu has been widely supplied from other districts or cities. If there is an increase in the area of harvesting perhaps dependence on production from outside will be reduced. In addition to vegetables and fruits, there are also ornamental plants and biopharmaceutical plants. Types of ornamental plants include orchids, anthurium flowers, roses, and jasmine. While the types of biopharmaceutical*

ada antara lain anggrek, anthurium bunga, mawar, dan melati. Sedangkan jenis tanaman biofarmaka yang menghasilkan antara lain jahe, kencur, lengkuas, dan kunyit.

Hewan ternak dibagi dalam tiga kelompok yaitu ternak besar dan ternak lainnya serta unggas. Hewan yang masuk kategori ternak besar adalah sapi potong, kerbau, kambing dan babi, jenis sapi perah tidak ada di Kota Bengkulu. Sedangkan hewan yang masuk kategori ternak lainnya dan unggas adalah kambing, domba, puyuh, itik, ayam pedaging, ayam petelur dan ayam kampung. Secara umum, populasi ternak besar terbanyak adalah sapi potong dan kambing. Sedangkan populasi unggas terbanyak adalah ayam pedaging.

*plants that produce include ginger, kencur, galangal, and turmeric.*

*Livestock are divided into three groups, namely large livestock and other livestock and poultry. Animals that fall into the category of large livestock are beef cattle, buffaloes, goats and pigs, the type of dairy cows does not exist in Bengkulu City. While the animals that fall into the category of other livestock and poultry are goats, sheep, quails, ducks, broilers, laying hens and native chickens. In general, the largest populations of cattle are beef cattle and goats. While the largest poultry population is broilers.*



## 5.1 HORTIKULTURA HORTICULTURE

**Tabel 5.1.1** Luas Panen Tanaman Sayuran Menurut Kecamatan dan Jenis Tanaman di Kota Bengkulu (ha), 2019-2020  
*Harvested Area of Vegetables by Subdistrict and Kind of Plant in Bengkulu Municipality (ha), 2019-2020*

| Kecamatan<br>Subdistrict | Bayam<br>Spinach |            | Blewah<br>Cantaloupe |          |
|--------------------------|------------------|------------|----------------------|----------|
|                          | 2019             | 2020*      | 2019                 | 2020*    |
| (1)                      | (2)              | (3)        | (4)                  | (5)      |
| Selebar                  | 3                | 3          | 0                    | 0        |
| Kampung Melayu           | 29               | 40         | 1                    | 2        |
| Gading Cempaka           | 12               | 10         | 0                    | 0        |
| Ratu Agung               | 30               | 27         | 0                    | 0        |
| Ratu Samban              | 2                | 8          | 0                    | 0        |
| Singaran Pati            | 21               | 24         | 0                    | 0        |
| Teluk Segara             | 0                | 0          | 0                    | 0        |
| Sungai Serut             | 12               | 12         | 0                    | 0        |
| Muara Bangkahulu         | 16               | 11         | 0                    | 0        |
| <b>Kota Bengkulu</b>     | <b>125</b>       | <b>135</b> | <b>1</b>             | <b>2</b> |

Lanjutan Tabel/*Continued Table* 5.1.1

| Kecamatan<br>Subdistrict | Cabai Besar<br>Chili/Big Chili |           | Cabai Rawit<br>Chili/Cayenne Pepper |          |
|--------------------------|--------------------------------|-----------|-------------------------------------|----------|
|                          | 2019                           | 2020*     | 2019                                | 2020*    |
| (1)                      | (6)                            | (7)       | (8)                                 | (9)      |
| Selebar                  | 2                              | 5         | 0                                   | 4        |
| Kampung Melayu           | 4                              | 4         | 1                                   | 1        |
| Gading Cempaka           | 0                              | 0         | 0                                   | 0        |
| Ratu Agung               | 0                              | 0         | 0                                   | 0        |
| Ratu Samban              | 0                              | 0         | 0                                   | 0        |
| Singaran Pati            | 0                              | 1         | 0                                   | 0        |
| Teluk Segara             | 1                              | 0         | 0                                   | 0        |
| Sungai Serut             | 0                              | 0         | 0                                   | 0        |
| Muara Bangkahulu         | 3                              | 5         | 2                                   | 2        |
| <b>Kota Bengkulu</b>     | <b>10</b>                      | <b>15</b> | <b>3</b>                            | <b>7</b> |

Lanjutan Tabel/*Continued Table* 5.1.1

| Kecamatan<br>Subdistrict | Jamur (m2)<br>Mushrooms (m2) |              | Kacang Panjang<br>Long Beans |           |
|--------------------------|------------------------------|--------------|------------------------------|-----------|
|                          | 2019                         | 2020*        | 2019                         | 2020*     |
| (1)                      | (10)                         | (11)         | (12)                         | (13)      |
| Selebar                  | 15                           | 170          | 6                            | 11        |
| Kampung Melayu           | 700                          | 1 000        | 30                           | 38        |
| Gading Cempaka           | 0                            | 0            | 0                            | 0         |
| Ratu Agung               | 16                           | 10           | 16                           | 2         |
| Ratu Samban              | 0                            | 0            | 0                            | 0         |
| Singaran Pati            | 0                            | 0            | 0                            | 0         |
| Teluk Segara             | 40                           | 0            | 0                            | 0         |
| Sungai Serut             | 0                            | 0            | 0                            | 0         |
| Muara Bangkahulu         | 0                            | 0            | 16                           | 17        |
| <b>Kota Bengkulu</b>     | <b>771</b>                   | <b>1 180</b> | <b>68</b>                    | <b>68</b> |



Lanjutan Tabel/Continued Table 5.1.1

| Kecamatan<br>Subdistrict | Kangkung<br>Garlic |                   | Ketimun<br>Cucumber |                   | Melon<br>Melon |                   |
|--------------------------|--------------------|-------------------|---------------------|-------------------|----------------|-------------------|
|                          | 2019               | 2020 <sup>x</sup> | 2019                | 2020 <sup>x</sup> | 2019           | 2020 <sup>x</sup> |
| (1)                      | (14)               | (15)              | (16)                | (17)              | (18)           | (19)              |
| Selebar                  | 4                  | 6                 | 3                   | 2                 | 0              | 0                 |
| Kampung Melayu           | 46                 | 60                | 21                  | 30                | 0              | 6                 |
| Gading Cempaka           | 12                 | 12                | 0                   | 0                 | 0              | 0                 |
| Ratu Agung               | 41                 | 32                | 0                   | 0                 | 0              | 0                 |
| Ratu Samban              | 3                  | 12                | 0                   | 0                 | 0              | 0                 |
| Singaran Pati            | 22                 | 24                | 0                   | 0                 | 0              | 0                 |
| Teluk Segara             | 0                  | 1                 | 0                   | 0                 | 0              | 0                 |
| Sungai Serut             | 12                 | 12                | 0                   | 0                 | 0              | 0                 |
| Muara Bangkahulu         | 14                 | 10                | 9                   | 8                 | 1              | 2                 |
| <b>Kota Bengkulu</b>     | <b>154</b>         | <b>169</b>        | <b>33</b>           | <b>40</b>         | <b>1</b>       | <b>8</b>          |

Lanjutan Tabel/*Continued Table* 5.1.1

| Kecamatan<br>Subdistrict | Petai/Sawi<br>Petai |                   | Semangka<br>Water Melon |                   | Terung<br>Eggplant |                   |
|--------------------------|---------------------|-------------------|-------------------------|-------------------|--------------------|-------------------|
|                          | 2019                | 2020 <sup>x</sup> | 2019                    | 2020 <sup>x</sup> | 2019               | 2020 <sup>x</sup> |
| (1)                      | (14)                | (15)              | (16)                    | (17)              | (18)               | (19)              |
| Selebar                  | 0                   | 0                 | 1                       | 1                 | 4                  | 6                 |
| Kampung Melayu           | 29                  | 43                | 0                       | 1                 | 24                 | 23                |
| Gading Cempaka           | 12                  | 11                | 0                       | 0                 | 0                  | 0                 |
| Ratu Agung               | 32                  | 25                | 0                       | 0                 | 9                  | 9                 |
| Ratu Samban              | 0                   | 0                 | 0                       | 0                 | 0                  | 4                 |
| Singaran Pati            | 11                  | 12                | 0                       | 0                 | 0                  | 0                 |
| Teluk Segara             | 0                   | 0                 | 0                       | 0                 | 1                  | 0                 |
| Sungai Serut             | 0                   | 0                 | 0                       | 0                 | 0                  | 0                 |
| Muara Bangkahulu         | 4                   | 12                | 1                       | 0                 | 14                 | 13                |
| <b>Kota Bengkulu</b>     | <b>88</b>           | <b>103</b>        | <b>2</b>                | <b>2</b>          | <b>52</b>          | <b>55</b>         |

Catatan/Note: Angka Sementara (ASEM)/ Preliminary Figures

Sumber/Source: BPS, Statistik Pertanian Hortikultura SPH-SBS/BPS-Statistics Indonesia, Agricultural Statistic for Horticulture SPH-SBS

**Tabel 5.1.2** **Produksi Tanaman Sayuran Menurut Kecamatan dan Jenis Tanaman di Kota Bengkulu (kwintal), 2019-2020**  
**Harvested Area of Vegetables by Subdistrict and Kind of Plant in Bengkulu Municipality (quintal), 2019-2020**

| Kecamatan<br>Subdistrict | Bayam<br>Spinach |            | Blewah<br>Cantaloupe |            |
|--------------------------|------------------|------------|----------------------|------------|
|                          | 2019             | 2020*      | 2019                 | 2020*      |
| (1)                      | (2)              | (3)        | (4)                  | (5)        |
| Selebar                  | 5                | 4          | 0                    | 0          |
| Kampung Melayu           | 276              | 431        | 50                   | 105        |
| Gading Cempaka           | 60               | 48         | 0                    | 0          |
| Ratu Agung               | 90               | 64         | 0                    | 0          |
| Ratu Samban              | 3                | 29         | 0                    | 0          |
| Singaran Pati            | 80               | 48         | 0                    | 0          |
| Teluk Segara             | 0                | 0          | 0                    | 0          |
| Sungai Serut             | 13               | 18         | 0                    | 0          |
| Muara Bangkahulu         | 393              | 258        | 0                    | 0          |
| <b>Kota Bengkulu</b>     | <b>920</b>       | <b>900</b> | <b>50</b>            | <b>105</b> |

Lanjutan Tabel/*Continued Table* 5.1.2

| Kecamatan<br>Subdistrict | Cabai Besar<br>Chili/Big Chili |            | Cabai Rawit<br>Chili/Cayenne Pepper |            |
|--------------------------|--------------------------------|------------|-------------------------------------|------------|
|                          | 2019                           | 2020*      | 2019                                | 2020*      |
| (1)                      | (6)                            | (7)        | (8)                                 | (9)        |
| Selebar                  | 14                             | 38         | 0                                   | 22         |
| Kampung Melayu           | 86                             | 202        | 4                                   | 39         |
| Gading Cempaka           | 0                              | 0          | 0                                   | 0          |
| Ratu Agung               | 0                              | 0          | 0                                   | 0          |
| Ratu Samban              | 0                              | 0          | 0                                   | 0          |
| Singaran Pati            | 0                              | 15         | 0                                   | 0          |
| Teluk Segara             | 14                             | 0          | 0                                   | 0          |
| Sungai Serut             | 0                              | 0          | 0                                   | 0          |
| Muara Bangkahulu         | 151                            | 273        | 81                                  | 89         |
| <b>Kota Bengkulu</b>     | <b>265</b>                     | <b>528</b> | <b>85</b>                           | <b>150</b> |

Lanjutan Tabel/Continued Table 5.1.2

| Kecamatan<br>Subdistrict | Jamur (kg)<br>Mushrooms (kg) |              | Kacang Panjang<br>Long Beans |              |
|--------------------------|------------------------------|--------------|------------------------------|--------------|
|                          | 2019                         | 2020*        | 2019                         | 2020*        |
| (1)                      | (10)                         | (11)         | (12)                         | (13)         |
| Selebar                  | 63                           | 6 270        | 18                           | 66           |
| Kampung Melayu           | 7 950                        | 2 600        | 493                          | 645          |
| Gading Cempaka           | 0                            | 0            | 0                            | 0            |
| Ratu Agung               | 94                           | 27           | 66                           | 12           |
| Ratu Samban              | 0                            | 0            | 0                            | 0            |
| Singaran Pati            | 0                            | 0            | 0                            | 0            |
| Teluk Segara             | 60                           | 0            | 0                            | 0            |
| Sungai Serut             | 0                            | 0            | 0                            | 0            |
| Muara Bangkahulu         | 0                            | 0            | 541                          | 662          |
| <b>Kota Bengkulu</b>     | <b>8 167</b>                 | <b>8 897</b> | <b>1 118</b>                 | <b>1 385</b> |

Lanjutan Tabel/*Continued Table 5.1.2*

| Kecamatan<br>Subdistrict | Kangkung<br>Garlic |                   | Ketimun<br>Cucumber |                   | Melon<br>Melon |                   |
|--------------------------|--------------------|-------------------|---------------------|-------------------|----------------|-------------------|
|                          | 2019               | 2020 <sup>x</sup> | 2019                | 2020 <sup>x</sup> | 2019           | 2020 <sup>x</sup> |
| (1)                      | (14)               | (15)              | (16)                | (17)              | (18)           | (19)              |
| Selebar                  | 10                 | 18                | 20                  | 21                | 0              | 0                 |
| Kampung Melayu           | 424                | 665               | 317                 | 625               | 0              | 582               |
| Gading Cempaka           | 62                 | 61                | 0                   | 0                 | 0              | 0                 |
| Ratu Agung               | 100                | 78                | 0                   | 0                 | 0              | 0                 |
| Ratu Samban              | 6                  | 44                | 0                   | 0                 | 0              | 0                 |
| Singaran Pati            | 80                 | 52                | 0                   | 0                 | 0              | 0                 |
| Teluk Segara             | 0                  | 20                | 0                   | 0                 | 0              | 0                 |
| Sungai Serut             | 24                 | 28                | 0                   | 0                 | 0              | 0                 |
| Muara Bangkahulu         | 371                | 259               | 226                 | 384               | 14             | 290               |
| <b>Kota Bengkulu</b>     | <b>1 077</b>       | <b>1 225</b>      | <b>563</b>          | <b>1 030</b>      | <b>14</b>      | <b>872</b>        |

Lanjutan Tabel/Continued Table 5.1.2

| Kecamatan<br>Subdistrict | Petai/Sawi<br>Petai |                   | Semangka<br>Water Melon |                   | Terung<br>Eggplant |                   |
|--------------------------|---------------------|-------------------|-------------------------|-------------------|--------------------|-------------------|
|                          | 2019                | 2020 <sup>x</sup> | 2019                    | 2020 <sup>x</sup> | 2019               | 2020 <sup>x</sup> |
| (1)                      | (14)                | (15)              | (16)                    | (17)              | (18)               | (19)              |
| Selebar                  | 0                   | 0                 | 6                       | 101               | 10                 | 22                |
| Kampung Melayu           | 239                 | 555               | 0                       | 35                | 438                | 578               |
| Gading Cempaka           | 65                  | 55                | 0                       | 0                 | 0                  | 0                 |
| Ratu Agung               | 99                  | 94                | 0                       | 0                 | 45                 | 102               |
| Ratu Samban              | 0                   | 0                 | 0                       | 0                 | 0                  | 19                |
| Singaran Pati            | 51                  | 42                | 0                       | 0                 | 0                  | 0                 |
| Teluk Segara             | 0                   | 0                 | 0                       | 0                 | 7                  | 0                 |
| Sungai Serut             | 0                   | 0                 | 0                       | 0                 | 0                  | 0                 |
| Muara Bangkahulu         | 19                  | 265               | 14                      | 0                 | 466                | 594               |
| <b>Kota Bengkulu</b>     | <b>473</b>          | <b>1 011</b>      | <b>20</b>               | <b>136</b>        | <b>966</b>         | <b>1 315</b>      |

Catatan/Note: Angka Sementara (ASEM)/ Preliminary Figures

Sumber/Source: BPS, Statistik Pertanian Hortikultura SPH-SBS/BPS-Statistics Indonesia, Agricultural Statistic for Horticulture SPH-SBS

**Tabel**  
**Table** 5.1.3**Luas Panen Tanaman Sayuran dan Buah-buahan Semusim Menurut Jenis Tanaman di Kota Bengkulu, 2018–2020**  
**Harvested Area of Seasonal Vegetables and Fruits by Kind of Plant in Bengkulu Municipality, 2018–2020**

| Jenis Tanaman<br>Kind of Plants                | Satuan Unit | 2018 | 2019 | 2020 <sup>x</sup> |
|--|-------------|------|------|-------------------|
| (1)  | (2)         | (3)  | (4)  | (5)               |
| Bayam/ Spinach                                 | ha          | 116  | 125  | 135               |
| Blewah/ Blewah                                 | ha          | 1    | 1    | 2                 |
| Cabai Besar/ Chili/Big chili                   | ha          | 16   | 10   | 15                |
| Cabai Rawit/ Chili/Cayenne Pepper              | ha          | -    | 3    | 7                 |
| Jamur/ Mushrooms                               | m2          | 878  | 771  | 1 180             |
| Kacang Panjang/ Long Beans                     | ha          | 45   | 68   | 68                |
| Kangkung/ Water Spinach                        | ha          | 134  | 154  | 169               |
| Ketimun/ Cucumber                              | ha          | 30   | 33   | 40                |
| Melon/ Melon                                   | ha          | 1    | 1    | 8                 |
| Petsai/Sawi/ Chinese Cabbage/<br>mustard green | ha          | 61   | 88   | 103               |
| Semangka/ Watermelon                           | ha          | -    | 2    | 2                 |
| Terung/ Eggplant                               | ha          | 39   | 52   | 55                |
| Tomat/ Tomato                                  | ha          | 12   | 21   | 27                |

Catatan/Note: Angka Sementara (ASEM)/ Preliminary Figures

Sumber/Source: BPS, Statistik Pertanian Hortikultura SPH-SBS/BPS-Statistics Indonesia, Agricultural Statistic for Horticulture SPH-SBS



**Tabel** 5.1.4 **Produksi Tanaman Sayuran dan Buah-buahan Semusim Menurut Jenis Tanaman di Kota Bengkulu, 2017–2020**  
**Table** 5.1.4 **Production of Seasonal Vegetables and Fruits by Kind of Plant in Bengkulu Municipality, 2017–2020**

| Jenis Tanaman<br>Kind of Plants                | 2017    | 2018  | 2019  | 2020* |
|--|---------|-------|-------|-------|
| (1)  | (2)     | (3)   | (4)   | (5)   |
| Bayam/ Spinach                                 | kw/ qui | 901   | 920   | 900   |
| Blewah/ Blewah                                 | kw/ qui | 10    | 50    | 105   |
| Cabai Besar/ Chili/Big chili                   | kw/ qui | 254   | 265   | 528   |
| Cabai Rawit/ Chili/Cayenne Pepper              | kw/ qui | -     | 85    | 150   |
| Jamur/ Mushrooms                               | kg      | 5 977 | 8 167 | 8 897 |
| Kacang Panjang/ Long Beans                     | kw/ qui | 942   | 1 118 | 1 385 |
| Kangkung/ Water Spinach                        | kw/ qui | 1 102 | 1 077 | 1 225 |
| Ketimun/ Cucumber                              | kw/ qui | 702   | 563   | 1 030 |
| Melon/ Melon                                   | kw/ qui | 50    | 14    | 872   |
| Paprika/ Bell Pepper                           | kw/ qui | -     | -     | -     |
| Petsai/Sawi/ Chinese Cabbage/<br>mustard green | kw/ qui | 370   | 473   | 1 011 |
| Semangka/ Watermelon                           | kw/ qui | -     | 20    | 136   |
| Terung/ Eggplant                               | kw/ qui | 848   | 966   | 1 315 |
| Tomat/ Tomato                                  | kw/ qui | 210   | 364   | 441   |

Catatan/Note: Angka Sementara (ASEM)/ Preliminary Figures

Sumber/Source: BPS, Statistik Pertanian Hortikultura SPH-SBS/BPS-Statistics Indonesia, Agricultural Statistic for Horticulture SPH-SBS

**Tabel**  
**Table** 5.1.5

**Luas Panen Tanaman Biofarmaka Menurut Kecamatan dan Jenis Tanaman di Kota Bengkulu (m<sup>2</sup>), 2019-2020**  
**Harvested Area of Medicinal Plants by Subdistrict and Kind of Plant in Bengkulu Municipality (m<sup>2</sup>), 2019-2020**

| Kecamatan<br>Subdistrict | Jahe<br>Ginger |              | Keji Beling/<br>Verbenaceae |            | Kencur<br>East Indian Galangal |              |
|--------------------------|----------------|--------------|-----------------------------|------------|--------------------------------|--------------|
|                          | 2019           | 2020*        | 2019                        | 2020*      | 2019                           | 2020*        |
| (1)                      | (2)            | (3)          | (4)                         | (5)        | (6)                            | (7)          |
| Selebar                  | 25             | 57           | -                           | -          | 67                             | 65           |
| Kampung Melayu           | 8 000          | 5 600        | 800                         | 500        | 4 250                          | 3 500        |
| Gading Cempaka           | 15             | 16           | -                           | -          | 7                              | 9            |
| Ratu Agung               | -              | -            | -                           | -          | -                              | -            |
| Ratu Samban              | 1              | -            | -                           | -          | -                              | -            |
| Singaran Pati            | 9              | 17           | 1                           | 2          | 7                              | 17           |
| Teluk Segara             | -              | 500          | 10                          | -          | -                              | 500          |
| Sungai Serut             | 910            | -            | -                           | -          | 800                            | -            |
| Muara Bangka Hulu        | 211            | 143          | -                           | -          | 181                            | 188          |
| <b>Kota Bengkulu</b>     | <b>9 171</b>   | <b>6 333</b> | <b>811</b>                  | <b>502</b> | <b>5 312</b>                   | <b>4 279</b> |

Lanjutan Tabel/*Continued Table* 5.1.5

| Kecamatan<br>Subdistrict | Kunyit<br>Turmeric |                   | Laos/Lengkuas<br>Galanga |                   | Lempuyang<br>Zingiber Aromaticum |                   |
|--------------------------|--------------------|-------------------|--------------------------|-------------------|----------------------------------|-------------------|
|                          | 2019               | 2020 <sup>x</sup> | 2019                     | 2020 <sup>x</sup> | 2019                             | 2020 <sup>x</sup> |
| (1)                      | (8)                | (9)               | (10)                     | (11)              | (12)                             | (13)              |
| Selebar                  | 88                 | 48                | 132                      | 92                | -                                | -                 |
| Kampung Melayu           | 4 800              | 4 350             | 6 150                    | 4 500             | -                                | -                 |
| Gading Cempaka           | 12                 | 10                | 15                       | 15                | -                                | -                 |
| Ratu Agung               | -                  | -                 | -                        | -                 | -                                | -                 |
| Ratu Samban              | -                  | 3                 | -                        | -                 | -                                | -                 |
| Singaran Pati            | 9                  | 20                | 9                        | 17                | -                                | -                 |
| Teluk Segara             | -                  | 100               | -                        | -                 | -                                | -                 |
| Sungai Serut             | 900                | -                 | 800                      | -                 | -                                | -                 |
| Muara Bangka Hulu        | 71                 | 89                | 199                      | 158               | 12                               | 11                |
| <b>Kota Bengkulu</b>     | <b>5 880</b>       | <b>4 620</b>      | <b>7 305</b>             | <b>4 782</b>      | <b>12</b>                        | <b>11</b>         |

Lanjutan Tabel/*Continued Table 5.1.5*

| Kecamatan<br>Subdistrict | Lidah Buaya<br><i>Aloevera</i> |                   | Mahkota Dewa<br><i>Phaleria Macrocarpa</i><br>(pohon/tree) |                   | Mengkudu/Pace<br><i>Indian Mulberry</i><br>(pohon/tree) |                   |
|--------------------------|--------------------------------|-------------------|--|-------------------|---|-------------------|
|                          | 2019                           | 2020 <sup>x</sup> | 2019   | 2020 <sup>x</sup> | 2019  | 2020 <sup>x</sup> |
| (1)                      | (8)                            | (9)               | (10)   | (11)              | (12)  | (13)              |
| Selebar                  | 29                             | 44                | 30   | 35                | 155   | 160               |
| Kampung Melayu           | -                              | -                 | -  | -                 | -   | -                 |
| Gading Cempaka           | -                              | -                 | -  | -                 | 2   | 2                 |
| Ratu Agung               | -                              | -                 | -  | -                 | -   | -                 |
| Ratu Samban              | -                              | -                 | -  | -                 | -   | -                 |
| Singaran Pati            | -                              | -                 | -  | -                 | -   | 2                 |
| Teluk Segara             | -                              | -                 | 40   | -                 | 30  | -                 |
| Sungai Serut             | -                              | -                 | -  | -                 | -   | -                 |
| Muara Bangka Hulu        | 40                             | 53                | -  | 1                 | -   | -                 |
| <b>Kota Bengkulu</b>     | <b>69</b>                      | <b>97</b>         | <b>70</b>  | <b>36</b>         | <b>187</b>  | <b>164</b>        |

Lanjutan Tabel/*Continued Table 5.1.5*

| Kecamatan<br>Subdistrict | Sambiloto<br><i>King of Bitter</i> |                   | Temukunci<br><i>Chinese Keys</i> |                   | Temulawak<br><i>Java Turmeric</i> |                   |
|--------------------------|------------------------------------|-------------------|----------------------------------|-------------------|-----------------------------------|-------------------|
|                          | 2019                               | 2020 <sup>x</sup> | 2019                             | 2020 <sup>x</sup> | 2019                              | 2020 <sup>x</sup> |
| (1)                      | (8)                                | (9)               | (10)                             | (11)              | (12)                              | (13)              |
| Selebar                  | -                                  | 16                | -                                | 10                | 20                                | 30                |
| Kampung Melayu           | -                                  | -                 | -                                | -                 | 1 500                             | 800               |
| Gading Cempaka           | -                                  | -                 | -                                | -                 | -                                 | 2                 |
| Ratu Agung               | -                                  | -                 | -                                | -                 | -                                 | -                 |
| Ratu Samban              | -                                  | -                 | -                                | -                 | -                                 | -                 |
| Singaran Pati            | -                                  | -                 | -                                | -                 | -                                 | -                 |
| Teluk Segara             | -                                  | -                 | -                                | -                 | -                                 | -                 |
| Sungai Serut             | -                                  | -                 | -                                | -                 | -                                 | -                 |
| Muara Bangka Hulu        | 16                                 | -                 | -                                | -                 | 12                                | 9                 |
| <b>Kota Bengkulu</b>     | <b>16</b>                          | <b>16</b>         | <b>-</b>                         | <b>10</b>         | <b>1 532</b>                      | <b>841</b>        |

Catatan/*Note*: Angka Sementara (ASEM)/ *Preliminary Figures*

Sumber/*Source*: BPS, Statistik Pertanian Hortikultura SPH-TBF/BPS-*Statistics Indonesia, Agricultural Statistic for Horticulture SPH-TBF*

**Tabel**  
**Table** 5.1.6

**Produksi Tanaman Biofarmaka Menurut Kecamatan dan Jenis Tanaman di Kota Bengkulu (kg), 2019-2020**  
**Production of Medicinal Plants by Subdistrict and Kind of Plant in Bengkulu Municipality (kg), 2019-2020**

| Kecamatan<br>Subdistrict | Jahe<br>Ginger |                   | Keji Beling/<br>Verbenaceae |                   | Kencur<br>East Indian Galangal |                   |
|--------------------------|----------------|-------------------|-----------------------------|-------------------|--------------------------------|-------------------|
|                          | 2019           | 2020 <sup>x</sup> | 2019                        | 2020 <sup>x</sup> | 2019                           | 2020 <sup>x</sup> |
| (1)                      | (2)            | (3)               | (4)                         | (5)               | (6)                            | (7)               |
| Selebar                  | 115            | 163               | -                           | -                 | 97                             | 224               |
| Kampung Melayu           | 9 200          | 3 750             | 1 350                       | 570               | 4 350                          | 3 050             |
| Gading Cempaka           | 90             | 50                | -                           | -                 | 28                             | 19                |
| Ratu Agung               | -              | -                 | -                           | -                 | -                              | -                 |
| Ratu Samban              | 1              | -                 | -                           | -                 | -                              | -                 |
| Singaran Pati            | 21             | 35                | 3                           | 5                 | 20                             | 31                |
| Teluk Segara             | -              | 1 100             | 25                          | -                 | -                              | 500               |
| Sungai Serut             | 492            | -                 | -                           | -                 | 390                            | -                 |
| Muara Bangka Hulu        | 542            | 607               | -                           | -                 | 604                            | 575               |
| <b>Kota Bengkulu</b>     | <b>10 461</b>  | <b>5 705</b>      | <b>1 378</b>                | <b>575</b>        | <b>5 489</b>                   | <b>4 399</b>      |

Lanjutan Tabel/*Continued Table* 5.1.6

| Kecamatan<br>Subdistrict | Kunyit<br>Turmeric |              | Laos/Lengkuas<br>Galanga |              | Lempuyang<br>Zingiber Aromaticum |           |
|--------------------------|--------------------|--------------|--------------------------|--------------|----------------------------------|-----------|
|                          | 2019               | 2020*        | 2019                     | 2020*        | 2019                             | 2020*     |
| (1)                      | (8)                | (9)          | (10)                     | (11)         | (12)                             | (13)      |
| Selebar                  | 154                | 146          | 366                      | 295          | -                                | -         |
| Kampung Melayu           | 5 250              | 4 850        | 8 702                    | 5 170        | -                                | -         |
| Gading Cempaka           | 38                 | 33           | 105                      | 50           | -                                | -         |
| Ratu Agung               | -                  | -            | -                        | -            | -                                | -         |
| Ratu Samban              | -                  | 14           | -                        | -            | -                                | -         |
| Singaran Pati            | 23                 | 41           | 27                       | 38           | -                                | -         |
| Teluk Segara             | -                  | 100          | -                        | -            | -                                | -         |
| Sungai Serut             | 550                | -            | 525                      | -            | -                                | -         |
| Muara Bangka Hulu        | 256                | 378          | 485                      | 502          | 63                               | 95        |
| <b>Kota Bengkulu</b>     | <b>6 271</b>       | <b>5 562</b> | <b>10 210</b>            | <b>6 055</b> | <b>63</b>                        | <b>95</b> |

Lanjutan Tabel/*Continued Table* 5.1.6

| Kecamatan<br>Subdistrict | Lidah Buaya<br><i>Aloevera</i> |                   | Mahkota Dewa<br><i>Phaleria Macrocarpa</i> |                   | Mengkudu/Pace<br><i>Indian Mulberry</i> |                   |
|--------------------------|--------------------------------|-------------------|--|-------------------|---|-------------------|
|                          | 2019                           | 2020 <sup>x</sup> | 2019                                       | 2020 <sup>x</sup> | 2019                                    | 2020 <sup>x</sup> |
| (1)                      | (8)                            | (9)               | (10)                                       | (11)              | (12)                                    | (13)              |
| Selebar                  | 42                             | 104               | 360  | 1 230             | 46                                      | 570               |
| Kampung Melayu           | -                              | -                 | -  | -                 | -                                       | -                 |
| Gading Cempaka           | -                              | -                 | -  | -                 | 10                                      | 10                |
| Ratu Agung               | -                              | -                 | -  | -                 | -                                       | -                 |
| Ratu Samban              | -                              | -                 | -  | -                 | -                                       | -                 |
| Singaran Pati            | -                              | -                 | -  | -                 | -                                       | 12                |
| Teluk Segara             | -                              | -                 | 1 320                                      | -                 | 80                                      | -                 |
| Sungai Serut             | -                              | -                 | -  | -                 | -                                       | -                 |
| Muara Bangka Hulu        | 167                            | 157               | -  | 12                | -                                       | -                 |
| <b>Kota Bengkulu</b>     | <b>209</b>                     | <b>261</b>        | <b>1 680</b>                               | <b>1 242</b>      | <b>136</b>                              | <b>592</b>        |



Lanjutan Tabel/*Continued Table* 5.1.6

| Kecamatan<br>Subdistrict | Sambiloto<br>King of Bitter |                   | Temukunci<br>Chinese Keys |                   | Temulawak<br>Java Turmeric |                   |
|--------------------------|-----------------------------|-------------------|---------------------------|-------------------|----------------------------|-------------------|
|                          | 2019                        | 2020 <sup>x</sup> | 2019                      | 2020 <sup>x</sup> | 2019                       | 2020 <sup>x</sup> |
| (1)                      | (8)                         | (9)               | (10)                      | (11)              | (12)                       | (13)              |
| Selebar                  | -                           | 37                | -                         | 15                | 34                         | 90                |
| Kampung Melayu           | -                           | -                 | -                         | -                 | 2 360                      | 1 500             |
| Gading Cempaka           | -                           | -                 | -                         | -                 | -                          | 10                |
| Ratu Agung               | -                           | -                 | -                         | -                 | -                          | -                 |
| Ratu Samban              | -                           | -                 | -                         | -                 | -                          | -                 |
| Singaran Pati            | -                           | -                 | -                         | -                 | -                          | -                 |
| Teluk Segara             | -                           | -                 | -                         | -                 | -                          | -                 |
| Sungai Serut             | -                           | -                 | -                         | -                 | -                          | -                 |
| Muara Bangka Hulu        | 12                          | -                 | -                         | -                 | 49                         | 102               |
| <b>Kota Bengkulu</b>     | <b>12</b>                   | <b>37</b>         | <b>-</b>                  | <b>15</b>         | <b>2 443</b>               | <b>1 702</b>      |

Catatan/Note: Angka Sementara (ASEM)/ Preliminary Figures

Sumber/Source: BPS, Statistik Pertanian Hortikultura SPH-TBF/BPS-Statistics Indonesia, Agricultural Statistic for Horticulture SPH-TBF

**Tabel**  
**Table** 5.1.7**Luas Panen Tanaman Biofarmaka Menurut Jenis Tanaman di Kota Bengkulu (m<sup>2</sup>), 2018–2020**  
**Harvested Area of Medicinal Plants by Kind of Plant in Bengkulu Municipality (m<sup>2</sup>), 2018–2020**

| Jenis Tanaman<br>Kind of Plants          | Satuan<br>Unit | 2018  | 2019  | 2020 <sup>x</sup> |
|--|----------------|-------|-------|-------------------|
| (1)                                      | (2)            | (3)   | (4)   | (5)               |
| <i>Jahe/ Ginger</i>                      | m2             | 4 321 | 9 171 | 6 333             |
| <i>Keji Beling/ Verbenaceae</i>          | m2             | 610   | 811   | 502               |
| <i>Kencur/ East Indian Galangal</i>      | m2             | 5 189 | 5 312 | 4 279             |
| <i>Kunyit/ Turmeric</i>                  | m2             | 5 650 | 5 880 | 4 620             |
| <i>Laos/Lengkuas/ Galanga</i>            | m2             | 4 858 | 7 305 | 4 782             |
| <i>Lempuyang/ Zingiber Aromaticum</i>    | m2             | 69    | 12    | 11                |
| <i>Lidah Buaya/ Aloe vera</i>            | m2             | 55    | 69    | 97                |
| <i>Mahkota Dewa/ Phaleria Macrocarpa</i> | pohon/ tree    | 104   | 70    | 36                |
| <i>Mengkudu/Pace/ Indian Mulberry</i>    | pohon/ tree    | 231   | 187   | 164               |
| <i>Sambiloto/ King of Bitter</i>         | m2             | 31    | 16    | 16                |
| <i>Temukunci/ Chinese Keys</i>           | m2             | -     | -     | 10                |
| <i>Temulawak/ Java Turmeric</i>          | m2             | 1 256 | 1 532 | 841               |

Catatan/Note: Angka Sementara (ASEM)/ Preliminary Figures

Sumber/Source: BPS, Statistik Pertanian Hortikultura SPH-TBF/BPS-Statistics Indonesia, Agricultural Statistic for Horticulture SPH-TBF

**Tabel**  
**Table** 5.1.8

**Produksi Tanaman Biofarmaka Menurut Jenis Tanaman di Kota Bengkulu (kg), 2018–2020**  
**Production of Medicinal Plants by Kind of Plant in Bengkulu Municipality (kg), 2018–2020**

| Jenis Tanaman<br><i>Kind of Plants</i>   | Satuan<br><i>Unit</i> | 2018   | 2019   | 2020 <sup>x</sup> |
|--|-----------------------|--------|--------|-------------------|
| (1)                                      | (2)                   | (3)    | (4)    | (5)               |
| <i>Jahe/ Ginger</i>                      | kg                    | 4 806  | 10 461 | 5 705             |
| <i>Keji Beling/ Verbenaceae</i>          | kg                    | 4 149  | 1 378  | 575               |
| <i>Kencur/ East Indian Galangal</i>      | kg                    | 5 350  | 5 489  | 4 399             |
| <i>Kunyit/ Turmeric</i>                  | kg                    | 9 701  | 6 271  | 5 562             |
| <i>Laos/ Lengkuas/ Galanga</i>           | kg                    | 10 895 | 10 210 | 6 055             |
| <i>Lempuyang/ Zingiber Aromaticum</i>    | kg                    | 356    | 63     | 95                |
| <i>Lidah Buaya/ Aloe vera</i>            | kg                    | 633    | 209    | 261               |
| <i>Mahkota Dewa/ Phaleria Macrocarpa</i> | kg                    | 2 564  | 1 680  | 1 242             |
| <i>Mengkudu/ Pace/ Indian Mulberry</i>   | kg                    | 697    | 136    | 592               |
| <i>Sambiloto/ King of Bitter</i>         | kg                    | 133    | 12     | 37                |
| <i>Temukunci/ Chinese Keys</i>           | kg                    | -      | -      | 15                |
| <i>Temulawak/ Java Turmeric</i>          | kg                    | 2 904  | 2 443  | 1 702             |

Catatan/Note: Angka Sementara (ASEM)/ Preliminary Figures

Sumber/Source: BPS, Statistik Pertanian Hortikultura SPH-TBF/BPS-Statistics Indonesia, Agricultural Statistic for Horticulture SPH-TBF

**Tabel**  
**Table** 5.1.9

**Luas Panen Tanaman Hias Menurut Kecamatan dan Jenis  
Tanaman di Kota Bengkulu (m<sup>2</sup>), 2019-2020**  
*Harvested Area of Ornamental Plants by Subdistrict and  
Kind of Plant in Bengkulu Municipality (m<sup>2</sup>), 2019-2020*

| Kecamatan<br>Subdistrict | Anggrek/ <i>Orchid</i> |                   | Anthurium Bunga/<br><i>Flamingo Lily Flower</i> |                   | Anthurium Daun/<br><i>Anthurium</i> |                   |
|--------------------------|------------------------|-------------------|---|-------------------|-------------------------------------|-------------------|
|                          | 2019                   | 2020 <sup>x</sup> | 2019  | 2020 <sup>x</sup> | 2019                                | 2020 <sup>x</sup> |
| (1)                      | (2)                    | (3)               | (4)   | (5)               | (6)                                 | (7)               |
| Selebar                  | -                      | 45                | 10  | 26                | -                                   | 25                |
| Kampung Melayu           | 385                    | 335               | -   | -                 | -                                   | -                 |
| Gading Cempaka           | 39                     | 10                | 3   | 20                | -                                   | -                 |
| Ratu Agung               | 5                      | 5                 | 4   | 5                 | 5                                   | 7                 |
| Ratu Samban              | 5                      | 3                 | -   | -                 | -                                   | -                 |
| Singaran Pati            | 5                      | 5                 | 5   | 5                 | -                                   | 2                 |
| Teluk Segara             | 15                     | 15                | 15  | 15                | -                                   | 10                |
| Sungai Serut             | -                      | -                 | -   | -                 | -                                   | -                 |
| Muara Bangka Hulu        | 115                    | 92                | 90  | 77                | 50                                  | 43                |
| <b>Kota Bengkulu</b>     | <b>569</b>             | <b>510</b>        | <b>127</b>                                      | <b>148</b>        | <b>55</b>                           | <b>87</b>         |

Lanjutan Tabel/*Continued Table* 5.1.9

| Kecamatan<br>Subdistrict | Anyelir/Carnation |          | Balanceng/<br>Dieffenbacia |          | Dracaena/Dracaena |          |
|--------------------------|-------------------|----------|----------------------------|----------|-------------------|----------|
|                          | 2019              | 2020*    | 2019                       | 2020*    | 2019              | 2020*    |
| (1)                      | (8)               | (9)      | (10)                       | (11)     | (12)              | (13)     |
| Selebar                  | -                 | -        | -                          | -        | -                 | -        |
| Kampung Melayu           | -                 | -        | -                          | -        | -                 | -        |
| Gading Cempaka           | -                 | -        | -                          | -        | -                 | -        |
| Ratu Agung               | -                 | -        | 2                          | 5        | 4                 | 2        |
| Ratu Samban              | -                 | -        | -                          | -        | -                 | -        |
| Singaran Pati            | -                 | -        | -                          | -        | -                 | -        |
| Teluk Segara             | -                 | -        | -                          | -        | -                 | -        |
| Sungai Serut             | -                 | -        | -                          | -        | -                 | 6        |
| Muara Bangka Hulu        | 9                 | 6        | -                          | -        | -                 | -        |
| <b>Kota Bengkulu</b>     | <b>9</b>          | <b>6</b> | <b>2</b>                   | <b>5</b> | <b>4</b>          | <b>8</b> |

Lanjutan Tabel/*Continued Table* 5.1.9

| Kecamatan<br>Subdistrict | Euphorbia/ <i>Euphorbia</i> |          | Hanjuang/ <i>Cordyline</i> |          | Herbras/ <i>Gerbera</i> |            |
|--------------------------|-----------------------------|----------|----------------------------|----------|-------------------------|------------|
|                          | 2019                        | 2020*    | 2019                       | 2020*    | 2019                    | 2020*      |
| (1)                      | (8)                         | (9)      | (10)                       | (11)     | (12)                    | (13)       |
| Selebar                  | -                           | -        | -                          | -        | -                       | -          |
| Kampung Melayu           | -                           | -        | -                          | -        | -                       | -          |
| Gading Cempaka           | -                           | -        | -                          | -        | -                       | -          |
| Ratu Agung               | -                           | -        | 6                          | 7        | -                       | -          |
| Ratu Samban              | -                           | -        | -                          | -        | -                       | -          |
| Singaran Pati            | -                           | -        | -                          | -        | -                       | -          |
| Teluk Segara             | -                           | -        | -                          | -        | -                       | -          |
| Sungai Serut             | 5                           | -        | -                          | -        | -                       | -          |
| Muara Bangka Hulu        | 3                           | 1        | -                          | -        | 210                     | 180        |
| <b>Kota Bengkulu</b>     | <b>8</b>                    | <b>1</b> | <b>6</b>                   | <b>7</b> | <b>210</b>              | <b>180</b> |

Lanjutan Tabel/Continued Table 5.1.9

| Kecamatan<br>Subdistrict | Kamboja Jepang/<br>Adenium |            | Keladi Hias/ <i>Caladium</i> |           | Krisan/ <i>Chrysantemum</i> |          |
|--------------------------|----------------------------|------------|------------------------------|-----------|-----------------------------|----------|
|                          | 2019                       | 2020*      | 2019                         | 2020*     | 2019                        | 2020*    |
| (1)                      | (8)                        | (9)        | (10)                         | (11)      | (12)                        | (13)     |
| Selebar                  | 30                         | 50         | -                            | -         | -                           | -        |
| Kampung Melayu           | 300                        | 300        | -                            | -         | -                           | -        |
| Gading Cempaka           | -                          | -          | 4                            | -         | -                           | -        |
| Ratu Agung               | -                          | -          | 6                            | 6         | -                           | -        |
| Ratu Samban              | 10                         | 4          | -                            | -         | -                           | -        |
| Singaran Pati            | 4                          | 4          | -                            | 3         | -                           | -        |
| Teluk Segara             | -                          | -          | -                            | -         | -                           | -        |
| Sungai Serut             | -                          | -          | -                            | -         | -                           | -        |
| Muara Bangka Hulu        | 94                         | 89         | -                            | 5         | -                           | 1        |
| <b>Kota Bengkulu</b>     | <b>438</b>                 | <b>447</b> | <b>10</b>                    | <b>14</b> | <b>-</b>                    | <b>1</b> |

Lanjutan Tabel/*Continued Table* 5.1.9

| Kecamatan<br>Subdistrict | Mawar/Rose |            | Melati/Jasmine |            | Monstera/Monstera |            |
|--------------------------|------------|------------|----------------|------------|-------------------|------------|
|                          | 2019       | 2020*      | 2019           | 2020*      | 2019              | 2020*      |
| (1)                      | (8)        | (9)        | (10)           | (11)       | (12)              | (13)       |
| Selebar                  | -          | 85         | -              | 39         | -                 | -          |
| Kampung Melayu           | 500        | 525        | 100            | 175        | -                 | 500        |
| Gading Cempaka           | 11         | 5          | 8              | 4          | -                 | -          |
| Ratu Agung               | 6          | 11         | -              | -          | 5                 | 5          |
| Ratu Samban              | -          | -          | -              | -          | -                 | -          |
| Singaran Pati            | 8          | 8          | 6              | 6          | -                 | -          |
| Teluk Segara             | 22         | 24         | 14             | 14         | -                 | -          |
| Sungai Serut             | -          | -          | -              | -          | -                 | -          |
| Muara Bangka Hulu        | 207        | 170        | 36             | 29         | -                 | 5          |
| <b>Kota Bengkulu</b>     | <b>754</b> | <b>828</b> | <b>164</b>     | <b>267</b> | <b>5</b>          | <b>510</b> |



Lanjutan Tabel/Continued Table 5.1.9

| Kecamatan<br>Subdistrict | Pakis/Leather Leaf Fern |           | Palem/Palm |            | Pedang-Pedangan/<br>Sansevieria |            |
|--------------------------|-------------------------|-----------|------------|------------|---------------------------------|------------|
|                          | 2019                    | 2020*     | 2019       | 2020*      | 2019                            | 2020*      |
| (1)                      | (8)                     | (9)       | (10)       | (11)       | (12)                            | (13)       |
| Selebar                  | 15                      | 25        | -          | -          | -                               | -          |
| Kampung Melayu           | -                       | -         | -          | -          | 25                              | 50         |
| Gading Cempaka           | -                       | -         | 10         | -          | 4                               | -          |
| Ratu Agung               | 5                       | 5         | 23         | 57         | -                               | 10         |
| Ratu Samban              | -                       | -         | 38         | -          | -                               | -          |
| Singaran Pati            | -                       | -         | -          | -          | 4                               | 4          |
| Teluk Segara             | -                       | -         | -          | 55         | -                               | -          |
| Sungai Serut             | -                       | -         | -          | -          | -                               | -          |
| Muara Bangka Hulu        | 3                       | 1         | 94         | 90         | 100                             | 79         |
| <b>Kota Bengkulu</b>     | <b>23</b>               | <b>31</b> | <b>165</b> | <b>202</b> | <b>133</b>                      | <b>143</b> |

Lanjutan Tabel/*Continued Table* 5.1.9

| Kecamatan<br>Subdistrict | Philodendron/<br>Philodendron |          | Pisang-Pisangan/<br>Heliconia |           | Sedap Malam/<br>Tuberose |           |
|--------------------------|-------------------------------|----------|-------------------------------|-----------|--------------------------|-----------|
|                          | 2019                          | 2020*    | 2019                          | 2020*     | 2019                     | 2020*     |
| (1)                      | (8)                           | (9)      | (10)                          | (11)      | (12)                     | (13)      |
| Selebar                  | -                             | -        | 30                            | 53        | -                        | -         |
| Kampung Melayu           | -                             | -        | -                             | -         | -                        | -         |
| Gading Cempaka           | -                             | -        | -                             | -         | -                        | -         |
| Ratu Agung               | 6                             | 5        | 4                             | 4         | -                        | -         |
| Ratu Samban              | -                             | -        | 2                             | -         | -                        | -         |
| Singaran Pati            | -                             | -        | -                             | -         | -                        | -         |
| Teluk Segara             | -                             | -        | -                             | -         | -                        | -         |
| Sungai Serut             | 5                             | -        | -                             | -         | -                        | -         |
| Muara Bangka Hulu        | -                             | -        | -                             | -         | 15                       | 16        |
| <b>Kota Bengkulu</b>     | <b>11</b>                     | <b>5</b> | <b>36</b>                     | <b>57</b> | <b>15</b>                | <b>16</b> |

Lanjutan Tabel/*Continued Table* 5.1.9

| Kecamatan<br>Subdistrict | Soka/Ixora |           | Sri Rejeki/Aglaonema |              |
|--------------------------|------------|-----------|----------------------|--------------|
|                          | 2019       | 2020*     | 2019                 | 2020*        |
| (1)                      | (8)        | (9)       | (10)                 | (11)         |
| Selebar                  | -          | 30        | -                    | 80           |
| Kampung Melayu           | -          | -         | -                    | 1 000        |
| Gading Cempaka           | -          | -         | -                    | -            |
| Ratu Agung               | 5          | 4         | 1                    | -            |
| Ratu Samban              | 20         | 10        | 7                    | 3            |
| Singaran Pati            | -          | -         | -                    | 7            |
| Teluk Segara             | -          | -         | -                    | 10           |
| Sungai Serut             | -          | -         | -                    | -            |
| Muara Bangka Hulu        | 1          | 2         | 230                  | 218          |
| <b>Kota Bengkulu</b>     | <b>26</b>  | <b>46</b> | <b>238</b>           | <b>1 318</b> |

Catatan/*Note*: Angka Sementara (ASEM)/ *Preliminary Figures*

Sumber/*Source*: BPS, Statistik Pertanian Hortikultura SPH-TH/BPS-*Statistics Indonesia, Agricultural Statistik for Horticulture SPH-TH*

**Tabel**  
**Table** 5.1.10

**Produksi Tanaman Hias Menurut Kecamatan dan Jenis Tanaman di Kota Bengkulu (pohon/tangkai), 2019 -2020**  
**Production of Ornamental Plants by Subdistrict and Kind of Plant in Bengkulu Municipality (tree/stalks), 2019- 2020**

| Kecamatan<br>Subdistrict | Anggrek/ <i>Orchid</i> |                   | Anthurium Bunga/<br><i>Flamingo Lily Flower</i> |                   | Anthurium Daun/<br><i>Anthurium</i> |                   |
|--------------------------|------------------------|-------------------|---|-------------------|-------------------------------------|-------------------|
|                          | 2019                   | 2020 <sup>x</sup> | 2019  | 2020 <sup>x</sup> | 2019                                | 2020 <sup>x</sup> |
| (1)                      | (2)                    | (3)               | (4)   | (5)               | (6)                                 | (7)               |
| Selebar                  | -                      | 116               | 17  | 89                | -                                   | 57                |
| Kampung Melayu           | 935                    | 3 305             | -   | -                 | -                                   | -                 |
| Gading Cempaka           | 450                    | 200               | 30  | 39                | -                                   | -                 |
| Ratu Agung               | 22                     | 32                | 22  | 32                | 60                                  | 42                |
| Ratu Samban              | 5                      | 3                 | -   | -                 | -                                   | -                 |
| Singaran Pati            | 100                    | 110               | 80  | 80                | -                                   | 2                 |
| Teluk Segara             | 160                    | 65                | 120   | 55                | -                                   | 20                |
| Sungai Serut             | -                      | -                 | -   | -                 | -                                   | -                 |
| Muara Bangka Hulu        | 491                    | 229               | 300   | 282               | 150                                 | 336               |
| <b>Kota Bengkulu</b>     | <b>2 163</b>           | <b>4 060</b>      | <b>569</b>                                      | <b>577</b>        | <b>210</b>                          | <b>457</b>        |

Lanjutan Tabel/*Continued Table* 5.1.10

| Kecamatan<br>Subdistrict | Anyelir/Carnation |           | Balaceng/<br>Dieffenbacia |           | Dracaena/Dracaena |           |
|--------------------------|-------------------|-----------|---------------------------|-----------|-------------------|-----------|
|                          | 2019              | 2020*     | 2019                      | 2020*     | 2019              | 2020*     |
| (1)                      | (8)               | (9)       | (10)                      | (11)      | (12)              | (13)      |
| Selebar                  | -                 | -         | -                         | -         | -                 | -         |
| Kampung Melayu           | -                 | -         | -                         | -         | -                 | -         |
| Gading Cempaka           | -                 | -         | -                         | -         | -                 | -         |
| Ratu Agung               | -                 | -         | 8                         | 30        | 12                | 10        |
| Ratu Samban              | -                 | -         | -                         | -         | -                 | -         |
| Singaran Pati            | -                 | -         | -                         | -         | -                 | -         |
| Teluk Segara             | -                 | -         | -                         | -         | -                 | -         |
| Sungai Serut             | -                 | -         | -                         | -         | -                 | 20        |
| Muara Bangka Hulu        | 30                | 82        | -                         | -         | -                 | -         |
| <b>Kota Bengkulu</b>     | <b>30</b>         | <b>82</b> | <b>8</b>                  | <b>30</b> | <b>12</b>         | <b>30</b> |

Lanjutan Tabel/*Continued Table* 5.1.10

| Kecamatan<br>Subdistrict | Euphorbia/ <i>Euphorbia</i> |           | Hanjuang/ <i>Cordyline</i> |           | Herbras/ <i>Gerbera</i> |            |
|--------------------------|-----------------------------|-----------|----------------------------|-----------|-------------------------|------------|
|                          | 2019                        | 2020*     | 2019                       | 2020*     | 2019                    | 2020*      |
| (1)                      | (8)                         | (9)       | (10)                       | (11)      | (12)                    | (13)       |
| Selebar                  | -                           | -         | -                          | -         | -                       | -          |
| Kampung Melayu           | -                           | -         | -                          | -         | -                       | -          |
| Gading Cempaka           | -                           | -         | -                          | -         | -                       | -          |
| Ratu Agung               | -                           | -         | 51                         | 42        | -                       | -          |
| Ratu Samban              | -                           | -         | -                          | -         | -                       | -          |
| Singaran Pati            | -                           | -         | -                          | -         | -                       | -          |
| Teluk Segara             | -                           | -         | -                          | -         | -                       | -          |
| Sungai Serut             | 10                          | -         | -                          | -         | -                       | -          |
| Muara Bangka Hulu        | 34                          | 10        | -                          | -         | 925                     | 704        |
| <b>Kota Bengkulu</b>     | <b>44</b>                   | <b>10</b> | <b>51</b>                  | <b>42</b> | <b>925</b>              | <b>704</b> |

Lanjutan Tabel/*Continued Table* 5.1.10

| Kecamatan<br>Subdistrict | Kamboja Jepang/<br>Adenium |              | Keladi Hias/ <i>Caladium</i> |           | Krisan/ <i>Chrysantemum</i> |           |
|--------------------------|----------------------------|--------------|------------------------------|-----------|-----------------------------|-----------|
|                          | 2019                       | 2020*        | 2019                         | 2020*     | 2019                        | 2020*     |
| (1)                      | (8)                        | (9)          | (10)                         | (11)      | (12)                        | (13)      |
| Selebar                  | 30                         | 50           | -                            | -         | -                           | -         |
| Kampung Melayu           | 900                        | 1 200        | -                            | -         | -                           | -         |
| Gading Cempaka           | -                          | -            | 4                            | -         | -                           | -         |
| Ratu Agung               | -                          | -            | 51                           | 28        | -                           | -         |
| Ratu Samban              | 31                         | 16           | -                            | -         | -                           | -         |
| Singaran Pati            | 25                         | 60           | -                            | 3         | -                           | -         |
| Teluk Segara             | -                          | -            | -                            | -         | -                           | -         |
| Sungai Serut             | -                          | -            | -                            | -         | -                           | -         |
| Muara Bangka Hulu        | 520                        | 486          | -                            | 5         | -                           | 61        |
| <b>Kota Bengkulu</b>     | <b>1 506</b>               | <b>1 812</b> | <b>55</b>                    | <b>36</b> | <b>-</b>                    | <b>61</b> |

Lanjutan Tabel/*Continued Table* 5.1.10

| Kecamatan<br>Subdistrict | Mawar/Rose   |              | Melati/Jasmine |            | Monstera/Monstera |            |
|--------------------------|--------------|--------------|----------------|------------|-------------------|------------|
|                          | 2019         | 2020*        | 2019           | 2020*      | 2019              | 2020*      |
| (1)                      | (8)          | (9)          | (10)           | (11)       | (12)              | (13)       |
| Selebar                  | -            | 230          | -              | 25         | -                 | -          |
| Kampung Melayu           | 1 175        | 1 825        | 212            | 78         | -                 | 500        |
| Gading Cempaka           | 123          | 80           | 13             | 2          | -                 | -          |
| Ratu Agung               | 11           | 64           | -              | -          | 14                | 17         |
| Ratu Samban              | -            | -            | -              | -          | -                 | -          |
| Singaran Pati            | 180          | 110          | 10             | 30         | -                 | -          |
| Teluk Segara             | 68           | 96           | 56             | 44         | -                 | -          |
| Sungai Serut             | -            | -            | -              | -          | -                 | -          |
| Muara Bangka Hulu        | 879          | 680          | 80             | 97         | -                 | 5          |
| <b>Kota Bengkulu</b>     | <b>2 436</b> | <b>3 085</b> | <b>371</b>     | <b>276</b> | <b>14</b>         | <b>522</b> |



Lanjutan Tabel/*Continued Table* 5.1.10

| Kecamatan<br>Subdistrict | Pakis/Leather Leaf Fern |           | Palem/Palm |            | Pedang-Pedangan/<br>Sansevieria |            |
|--------------------------|-------------------------|-----------|------------|------------|---------------------------------|------------|
|                          | 2019                    | 2020*     | 2019       | 2020*      | 2019                            | 2020*      |
| (1)                      | (8)                     | (9)       | (10)       | (11)       | (12)                            | (13)       |
| Selebar                  | 30                      | 70        | -          | -          | -                               | -          |
| Kampung Melayu           | -                       | -         | -          | -          | 75                              | 125        |
| Gading Cempaka           | -                       | -         | 20         | -          | 10                              | -          |
| Ratu Agung               | 52                      | 24        | 38         | 190        | -                               | 67         |
| Ratu Samban              | -                       | -         | 86         | -          | -                               | -          |
| Singaran Pati            | -                       | -         | -          | -          | 5                               | 19         |
| Teluk Segara             | -                       | -         | -          | 55         | -                               | -          |
| Sungai Serut             | -                       | -         | -          | -          | -                               | -          |
| Muara Bangka Hulu        | 45                      | 2         | 390        | 360        | 475                             | 358        |
| <b>Kota Bengkulu</b>     | <b>127</b>              | <b>96</b> | <b>534</b> | <b>605</b> | <b>565</b>                      | <b>569</b> |

Lanjutan Tabel/*Continued Table* 5.1.10

| Kecamatan<br>Subdistrict | Philodendron/<br>Philodendron |           | Pisang-Pisangan/<br>Heliconia |            | Sedap Malam/<br>Tuberose |           |
|--------------------------|-------------------------------|-----------|-------------------------------|------------|--------------------------|-----------|
|                          | 2019                          | 2020*     | 2019                          | 2020*      | 2019                     | 2020*     |
| (1)                      | (8)                           | (9)       | (10)                          | (11)       | (12)                     | (13)      |
| Selebar                  | -                             | -         | 48                            | 114        | -                        | -         |
| Kampung Melayu           | -                             | -         | -                             | -          | -                        | -         |
| Gading Cempaka           | -                             | -         | -                             | -          | -                        | -         |
| Ratu Agung               | 46                            | 21        | 7                             | 19         | -                        | -         |
| Ratu Samban              | -                             | -         | 2                             | -          | -                        | -         |
| Singaran Pati            | -                             | -         | -                             | -          | -                        | -         |
| Teluk Segara             | -                             | -         | -                             | -          | -                        | -         |
| Sungai Serut             | 10                            | -         | -                             | -          | -                        | -         |
| Muara Bangka Hulu        | -                             | -         | -                             | -          | 65                       | 22        |
| <b>Kota Bengkulu</b>     | <b>56</b>                     | <b>21</b> | <b>57</b>                     | <b>133</b> | <b>65</b>                | <b>22</b> |

Lanjutan Tabel/*Continued Table* 5.1.10

| Kecamatan<br>Subdistrict | Soka/Ixora |           | Sri Rejeki/Aglaonema |              |
|--------------------------|------------|-----------|----------------------|--------------|
|                          | 2019       | 2020*     | 2019                 | 2020*        |
| (1)                      | (8)        | (9)       | (10)                 | (11)         |
| Selebar                  | -          | 30        | -                    | 80           |
| Kampung Melayu           | -          | -         | -                    | 1 000        |
| Gading Cempaka           | -          | -         | -                    | -            |
| Ratu Agung               | 31         | 18        | 2                    | -            |
| Ratu Samban              | 20         | 20        | 7                    | 3            |
| Singaran Pati            | -          | -         | -                    | 22           |
| Teluk Segara             | -          | -         | -                    | 10           |
| Sungai Serut             | -          | -         | -                    | -            |
| Muara Bangka Hulu        | 48         | 12        | 1 087                | 861          |
| <b>Kota Bengkulu</b>     | <b>99</b>  | <b>80</b> | <b>1 096</b>         | <b>1 976</b> |

Catatan/Note: Angka Sementara (ASEM)/ Preliminary Figures

Sumber/Source: BPS, Statistik Pertanian Hortikultura SPH-TH/BPS-Statistics Indonesia, Agricultural Statistik for Horticulture SPH-TH

**Tabel**  
**Table** 5.1.11

**Luas Panen Tanaman Hias Menurut Jenis Tanaman di Kota Bengkulu, 2018–2020**  
**Harvested Area of Ornamental Plants by Kind of Plant in Bengkulu Municipality, 2018–2020**

| Jenis Tanaman<br>Kind of Plants       | Satuan<br>Unit | 2018 | 2019 | 2020* |
|---------------------------------------|----------------|------|------|-------|
| (1)                                   | (2)            | (3)  | (4)  | (5)   |
| Anggrek/ Orchid                       | m2             | 670  | 569  | 510   |
| Anthurium Bunga/ Flamingo Lily Flower | m2             | 219  | 127  | 148   |
| Anthurium Daun/ Anthurium             | m2             | 198  | 55   | 87    |
| Anyelir/ Carnation                    | m2             | 9    | 9    | 6     |
| Balanceng/ Dieffenbacia               | m2             | -    | 2    | 5     |
| Dracaena/ Dracaena                    | m2             | 2    | 4    | 8     |
| Euphorbia/ Euphorbia                  | m2             | 10   | 8    | 1     |
| Hanjuang/ Cordyline                   | m2             | -    | 6    | 7     |
| Herbras/ Gerbera                      | m2             | 236  | 210  | 180   |
| Kamboja Jepang/ Adenium               | m2             | 487  | 438  | 447   |
| Keladi Hias/ Caladium                 | m2             | 1    | 10   | 14    |
| Krisan/ Chrysantemum                  | m2             | 3    | -    | 1     |
| Mawat/ Rose                           | m2             | 705  | 754  | 828   |
| Melati/ Jasmine                       | m2             | 110  | 164  | 267   |
| Monstera/ Monstera                    | m2             | 1    | 5    | 510   |
| Pakis/ Leather Leaf Fern              | m2             | 76   | 23   | 31    |
| Palem/ Palm                           | pohon/ tree    | 214  | 165  | 202   |
| Pedang-Pedangan/ Sansevieria          | m2             | 269  | 133  | 143   |
| Philodendron/ Philodendron            | m2             | 3    | 11   | 5     |
| Pisang-Pisangan/ Heliconia            | m2             | 46   | 36   | 57    |
| Sedap Malam/ Tuberose                 | m2             | 17   | 15   | 16    |
| Soka/ Ixora                           | m2             | 7    | 26   | 46    |
| Sri Rejeki/ Aglaonema                 | m2             | 254  | 238  | 1318  |

Catatan/Note: Angka Sementara (ASEM)/ Preliminary Figures

Sumber/Source: BPS, Statistik Pertanian Hortikultura SPH-TH/BPS-Statistics Indonesia, Agricultural Statistik for Horticulture SPH-TH

**Tabel**  
**Table** 5.1.12

**Produksi Tanaman Hias Menurut Jenis Tanaman di Kota Bengkulu, 2018–2020**  
**Production of Ornamental Plants by Kind of Plant in Bengkulu Municipality, 2018–2020**

| Jenis Tanaman<br>Kind of Plants       | Satuan<br>Unit  | 2018  | 2019  | 2020* |
|---------------------------------------|-----------------|-------|-------|-------|
| (1)                                   | (2)             | (3)   | (4)   | (5)   |
| Anggrek/ Orchid                       | tangkai/ stalks | 1 948 | 2 163 | 4 060 |
| Anthurium Bunga/ Flamingo Lily Flower | tangkai/ stalks | 739   | 569   | 577   |
| Anthurium Daun/ Anthurium             | pohon/ tree     | 385   | 210   | 457   |
| Anyelir/ Carnation                    | tangkai/ stalks | 38    | 30    | 82    |
| Balanceng/ Dieffenbacia               | pohon/ tree     | -     | 8     | 30    |
| Dracaena/ Dracaena                    | pohon/ tree     | 2     | 12    | 30    |
| Euphorbia/ Euphorbia                  | pohon/ tree     | 13    | 44    | 10    |
| Hanjuang/ Cordyline                   | pohon/ tree     | -     | 51    | 42    |
| Herbras/ Gerbera                      | tangkai/ stalks | 967   | 925   | 704   |
| Kamboja Jepang/ Adenium               | pohon/ tree     | 1 392 | 1 506 | 1 812 |
| Keladi Hias/ Caladium                 | pohon/ tree     | 10    | 55    | 36    |
| Krisan/ Chrysantemum                  | tangkai/ stalks | 3     | -     | 61    |
| Mawar/ Rose                           | tangkai/ stalks | 2 844 | 2 436 | 3 085 |
| Melati/ Jasmine                       | kg              | 388   | 371   | 276   |
| Monstera/ Monstera                    | pohon/ tree     | 1     | 14    | 522   |
| Pakis/ Leather Leaf Fern              | pohon/ tree     | 181   | 127   | 96    |
| Palem/ Palm                           | pohon/ tree     | 591   | 534   | 605   |
| Pedang-Pedangan/ Sansevieria          | rumpun/ clumps  | 543   | 565   | 569   |
| Philodendron/ Philodendron            | pohon/ tree     | 11    | 56    | 21    |
| Pisang-Pisangan/ Heliconia            | tangkai/ stalks | 74    | 57    | 133   |
| Sedap Malam/ Tuberose                 | tangkai/ stalks | 34    | 65    | 22    |
| Soka/ Ixora                           | pohon/ tree     | 62    | 99    | 80    |
| Sri Rejeki/ Aglaonema                 | pohon/ tree     | 749   | 1 096 | 1 976 |

Catatan/Note: Angka Sementara (ASEM)/ Preliminary Figures

Sumber/Source: BPS, Statistik Pertanian Hortikultura SPH-TH/BPS-Statistics Indonesia, Agricultural Statistik for Horticulture SPH-TH

**Tabel 5.1.13** **Produksi Buah-buahan Menurut Kecamatan dan Jenis Tanaman di Kota Bengkulu (kuintal), 2019-2020**  
**Production of Fruits by Subdistrict and Kind of Plant in Bengkulu Municipality (kuintal), 2019-2020**

| Kecamatan<br>Subdistrict | Alpukat/Avocado |              | Apel/Apple |          |
|--------------------------|-----------------|--------------|------------|----------|
|                          | 2019            | 2020*        | 2019       | 2020*    |
| (1)                      | (2)             | (3)          | (4)        | (5)      |
| Selebar                  | 21              | 23           | -          | -        |
| Kampung Melayu           | 225             | 110          | -          | -        |
| Gading Cempaka           | 10              | 11           | -          | -        |
| Ratu Agung               | 124             | 130          | -          | -        |
| Ratu Samban              | 114             | 203          | -          | -        |
| Singaran Pati            | 8               | 4            | -          | -        |
| Teluk Segara             | 10              | 7            | -          | -        |
| Sungai Serut             | 36              | 37           | -          | -        |
| Muara Bangka Hulu        | 1 040           | 719          | 5          | -        |
| <b>Kota Bengkulu</b>     | <b>1 588</b>    | <b>1 244</b> | <b>5</b>   | <b>-</b> |

Lanjutan Tabel/*Continued Table* 5.1.13

| Kecamatan<br>Subdistrict | Belimbing/ Star Fruit |            | Duku/Langsar/Kokosan/ Duku |           |
|--------------------------|-----------------------|------------|----------------------------|-----------|
|                          | 2019                  | 2020*      | 2019                       | 2020*     |
| (1)                      | (6)                   | (7)        | (8)                        | (9)       |
| Selebar                  | 32                    | 32         | -                          | -         |
| Kampung Melayu           | 105                   | 50         | -                          | -         |
| Gading Cempaka           | 14                    | 14         | -                          | -         |
| Ratu Agung               | -                     | -          | -                          | -         |
| Ratu Samban              | -                     | 6          | -                          | -         |
| Singaran Pati            | 11                    | 9          | -                          | -         |
| Teluk Segara             | 8                     | 1          | -                          | -         |
| Sungai Serut             | 10                    | 12         | -                          | -         |
| Muara Bangka Hulu        | 800                   | 592        | 160                        | 60        |
| <b>Kota Bengkulu</b>     | <b>980</b>            | <b>716</b> | <b>160</b>                 | <b>60</b> |

Lanjutan Tabel/*Continued Table* 5.1.13

| Kecamatan<br>Subdistrict | Durian/ <i>Durian</i> |            | Jambu Air/ <i>Water Apple</i> |            |
|--------------------------|-----------------------|------------|-------------------------------|------------|
|                          | 2019                  | 2020*      | 2019                          | 2020*      |
| (1)                      | (6)                   | (7)        | (8)                           | (9)        |
| Selebar                  | 17                    | 8          | 36                            | 46         |
| Kampung Melayu           | 4                     | 15         | 73                            | 43         |
| Gading Cempaka           | -                     | -          | 5                             | 5          |
| Ratu Agung               | 25                    | 14         | 10                            | 4          |
| Ratu Samban              | -                     | -          | -                             | 7          |
| Singaran Pati            | 1                     | -          | 10                            | 6          |
| Teluk Segara             | -                     | -          | 7                             | 3          |
| Sungai Serut             | 6                     | -          | 24                            | 13         |
| Muara Bangka Hulu        | 1 200                 | 250        | 110                           | 260        |
| <b>Kota Bengkulu</b>     | <b>1 253</b>          | <b>287</b> | <b>275</b>                    | <b>387</b> |



Lanjutan Tabel/*Continued Table* 5.1.13

| Kecamatan<br>Subdistrict | Jambu Biji/ <i>Guava</i> |            | Jengkol/ <i>Jengkol</i> |            |
|--------------------------|--------------------------|------------|-------------------------|------------|
|                          | 2019                     | 2020*      | 2019                    | 2020*      |
| (1)                      | (10)                     | (11)       | (12)                    | (13)       |
| Selebar                  | 54                       | 28         | 2                       | 32         |
| Kampung Melayu           | 177                      | 83         | 55                      | 76         |
| Gading Cempaka           | 14                       | 41         | -                       | 1          |
| Ratu Agung               | 14                       | 15         | 17                      | 12         |
| Ratu Samban              | 15                       | 1          | -                       | -          |
| Singaran Pati            | 15                       | 26         | 9                       | 20         |
| Teluk Segara             | 12                       | 7          | -                       | -          |
| Sungai Serut             | 20                       | 14         | 4                       | -          |
| Muara Bangka Hulu        | 141                      | 313        | 115                     | 75         |
| <b>Kota Bengkulu</b>     | <b>462</b>               | <b>528</b> | <b>202</b>              | <b>216</b> |

Lanjutan Tabel/*Continued Table* 5.1.13

| Kecamatan<br>Subdistrict | Jeruk Besar/ <i>Pomelo</i> |           | Jeruk Siam/ <i>Orange/Tangerine</i> |            |
|--------------------------|----------------------------|-----------|-------------------------------------|------------|
|                          | 2019                       | 2020*     | 2019                                | 2020*      |
| (1)                      | (6)                        | (7)       | (8)                                 | (9)        |
| Selebar                  | 4                          | 5         | 4                                   | 5          |
| Kampung Melayu           | 6                          | -         | 6                                   | -          |
| Gading Cempaka           | -                          | -         | 1                                   | 0          |
| Ratu Agung               | -                          | -         | -                                   | -          |
| Ratu Samban              | -                          | -         | -                                   | 1          |
| Singaran Pati            | -                          | -         | -                                   | -          |
| Teluk Segara             | -                          | -         | -                                   | -          |
| Sungai Serut             | -                          | -         | 10                                  | 4          |
| Muara Bangka Hulu        | 88                         | 70        | 133                                 | 175        |
| <b>Kota Bengkulu</b>     | <b>98</b>                  | <b>75</b> | <b>154</b>                          | <b>185</b> |

Lanjutan Tabel/*Continued Table* 5.1.13

| Kecamatan<br>Subdistrict | Mangga/Mango |              | Manggis/Mangosteen |              |
|--------------------------|--------------|--------------|--------------------|--------------|
|                          | 2019         | 2020*        | 2019               | 2020*        |
| (1)                      | (10)         | (11)         | (12)               | (13)         |
| Selebar                  | 624          | 860          | 302                | 900          |
| Kampung Melayu           | 1 007        | 245          | 600                | 590          |
| Gading Cempaka           | 28           | 10           | -                  | -            |
| Ratu Agung               | 117          | 172          | 7                  | 14           |
| Ratu Samban              | 285          | 85           | -                  | -            |
| Singaran Pati            | 38           | 24           | -                  | -            |
| Teluk Segara             | 40           | 3            | -                  | -            |
| Sungai Serut             | 31           | 29           | 12                 | -            |
| Muara Bangka Hulu        | 1 557        | 1 690        | 544                | 769          |
| <b>Kota Bengkulu</b>     | <b>3 727</b> | <b>3 118</b> | <b>1 465</b>       | <b>2 273</b> |

Lanjutan Tabel/*Continued Table* 5.1.13

| Kecamatan<br>Subdistrict | Markisa/Konyal/ <i>Passion fruit</i> |          | Melinjo/ Gnetum/ <i>Melinjo</i> |            |
|--------------------------|--------------------------------------|----------|---------------------------------|------------|
|                          | 2019                                 | 2020*    | 2019                            | 2020*      |
| (1)                      | (10)                                 | (11)     | (12)                            | (13)       |
| Selebar                  | 4                                    | 4        | 15                              | 20         |
| Kampung Melayu           | 7                                    | -        | 96                              | 100        |
| Gading Cempaka           | -                                    | -        | -                               | -          |
| Ratu Agung               | -                                    | -        | 7                               | 12         |
| Ratu Samban              | -                                    | -        | -                               | -          |
| Singaran Pati            | -                                    | -        | -                               | -          |
| Teluk Segara             | -                                    | -        | 1                               | -          |
| Sungai Serut             | -                                    | -        | 9                               | 11         |
| Muara Bangka Hulu        | 4                                    | 4        | 599                             | 558        |
| <b>Kota Bengkulu</b>     | <b>15</b>                            | <b>8</b> | <b>727</b>                      | <b>701</b> |

Lanjutan Tabel/*Continued Table* 5.1.13

| Kecamatan<br>Subdistrict | Nangka/Cempedak/Jackfruit |              | Nenas/Pineapple |           |
|--------------------------|---------------------------|--------------|-----------------|-----------|
|                          | 2019                      | 2020*        | 2019            | 2020*     |
| (1)                      | (10)                      | (11)         | (12)            | (13)      |
| Selebar                  | 108                       | 137          | 14              | 12        |
| Kampung Melayu           | 467                       | 220          | 37              | 25        |
| Gading Cempaka           | 10                        | 20           | 4               | 6         |
| Ratu Agung               | -                         | -            | -               | -         |
| Ratu Samban              | 20                        | 5            | -               | -         |
| Singaran Pati            | 12                        | 14           | 4               | 3         |
| Teluk Segara             | -                         | -            | -               | -         |
| Sungai Serut             | 73                        | 28           | 13              | 4         |
| Muara Bangka Hulu        | 880                       | 800          | 11              | 8         |
| <b>Kota Bengkulu</b>     | <b>1 570</b>              | <b>1 224</b> | <b>83</b>       | <b>57</b> |

Lanjutan Tabel/*Continued Table* 5.1.13

| Kecamatan<br>Subdistrict | Pepaya/ <i>Papaya</i> |              | Petai/ <i>Twisted Cluster Bean</i> |           |
|--------------------------|-----------------------|--------------|------------------------------------|-----------|
|                          | 2019                  | 2020*        | 2019                               | 2020*     |
| (1)                      | (10)                  | (11)         | (12)                               | (13)      |
| Selebar                  | 19                    | 36           | 5                                  | 17        |
| Kampung Melayu           | 203                   | 226          | 2                                  | -         |
| Gading Cempaka           | 20                    | 66           | -                                  | 2         |
| Ratu Agung               | 24                    | 19           | -                                  | -         |
| Ratu Samban              | 41                    | 9            | -                                  | -         |
| Singaran Pati            | 23                    | 19           | -                                  | -         |
| Teluk Segara             | 14                    | 8            | -                                  | -         |
| Sungai Serut             | 33                    | 30           | 8                                  | -         |
| Muara Bangka Hulu        | 800                   | 850          | 7                                  | 18        |
| <b>Kota Bengkulu</b>     | <b>1 177</b>          | <b>1 262</b> | <b>22</b>                          | <b>37</b> |

Lanjutan Tabel/*Continued Table* 5.1.13

| Kecamatan<br>Subdistrict | Pisang/ <i>Banana</i> |              | Rambutan/ <i>Rambutan</i> |            |
|--------------------------|-----------------------|--------------|---------------------------|------------|
|                          | 2019                  | 2020*        | 2019                      | 2020*      |
| (1)                      | (10)                  | (11)         | (12)                      | (13)       |
| Selebar                  | 93                    | 71           | 12                        | 114        |
| Kampung Melayu           | 294                   | 415          | 60                        | -          |
| Gading Cempaka           | 79                    | 145          | 3                         | -          |
| Ratu Agung               | 28                    | 19           | 32                        | 18         |
| Ratu Samban              | 22                    | 40           | -                         | -          |
| Singaran Pati            | 21                    | 22           | 4                         | -          |
| Teluk Segara             | 15                    | 26           | 7                         | -          |
| Sungai Serut             | 25                    | 28           | 38                        | -          |
| Muara Bangka Hulu        | 1 350                 | 550          | 370                       | 100        |
| <b>Kota Bengkulu</b>     | <b>1 927</b>          | <b>1 316</b> | <b>526</b>                | <b>232</b> |

Lanjutan Tabel/*Continued Table* 5.1.13

| Kecamatan<br>Subdistrict | Salak/Snakefruit |            | Sawo/Sapodilla/Sawo |              |
|--------------------------|------------------|------------|---------------------|--------------|
|                          | 2019             | 2020*      | 2019                | 2020*        |
| (1)                      | (10)             | (11)       | (12)                | (13)         |
| Selebar                  | 28               | 30         | 2 095               | 3 902        |
| Kampung Melayu           | 16               | -          | 243                 | 270          |
| Gading Cempaka           | 2                | -          | 10                  | 18           |
| Ratu Agung               | 5                | 5          | 7                   | 7            |
| Ratu Samban              | -                | -          | -                   | 18           |
| Singaran Pati            | -                | -          | 14                  | 11           |
| Teluk Segara             | -                | -          | -                   | -            |
| Sungai Serut             | -                | -          | 18                  | 29           |
| Muara Bangka Hulu        | 113              | 250        | 190                 | 180          |
| <b>Kota Bengkulu</b>     | <b>164</b>       | <b>285</b> | <b>2 577</b>        | <b>4 435</b> |



Lanjutan Tabel/*Continued Table* 5.1.13

| Kecamatan<br>Subdistrict | Sirsak/Soursop |            | Sukun/Breadfruit |            |
|--------------------------|----------------|------------|------------------|------------|
|                          | 2019           | 2020*      | 2019             | 2020*      |
| (1)                      | (10)           | (11)       | (12)             | (13)       |
| Selebar                  | 37             | 111        | 24               | 16         |
| Kampung Melayu           | 15             | 17         | 49               | 107        |
| Gading Cempaka           | 4              | 8          | 1                | 2          |
| Ratu Agung               | -              | -          | 22               | 8          |
| Ratu Samban              | -              | 7          | 14               | 10         |
| Singaran Pati            | 4              | 5          | -                | -          |
| Teluk Segara             | 4              | 1          | -                | -          |
| Sungai Serut             | 9              | 5          | 14               | 11         |
| Muara Bangka Hulu        | 139            | 222        | 420              | 249        |
| <b>Kota Bengkulu</b>     | <b>212</b>     | <b>375</b> | <b>544</b>       | <b>403</b> |

Catatan/Note: Angka Sementara (ASEM)/ Preliminary Figures

Sumber/Source: BPS, Statistik Pertanian Hortikultura SPH-BST/BPS-Statistics Indonesia, Agricultural Statistic for Horticulture SPH-BST

**Tabel**  
**Table** 5.1.14**Produksi Buah-Buahan dan Sayuran Tahunan Menurut Jenis Tanaman di Kota Bengkulu, 2018–2020**  
**Production of Annual Fruits and Vegetables by Kind of Plant in Bengkulu Municipality, 2018–2020**

| Jenis Tanaman<br><i>Kind of Plants</i>      | Satuan<br><i>Unit</i> | 2018  | 2019  | 2020  |
|---|-----------------------|-------|-------|-------|
| (1)   | (2)                   | (3)   | (4)   | (5)   |
| Alpukat/ <i>Avocado</i>                     | kw/ qui               | 1 730 | 1 588 | 1 244 |
| Apel/ <i>Apple</i>                          | kw/ qui               | 12    | 5     | -     |
| Belimbing/ <i>Star Fruit</i>                | kw/ qui               | 726   | 980   | 716   |
| Duku/Langsak/Kokosan/ <i>Duku</i>           | kw/ qui               | 62    | 160   | 60    |
| Durian/ <i>Durian</i>                       | kw/ qui               | 1 667 | 1 253 | 287   |
| Jambu Air/ <i>Water Apple</i>               | kw/ qui               | 293   | 275   | 387   |
| Jambu Biji/ <i>Guava</i>                    | kw/ qui               | 720   | 462   | 528   |
| Jengkol/ <i>Jengkol</i>                     | kw/ qui               | 680   | 202   | 216   |
| Jeruk Besar/ <i>Pomelo</i>                  | kw/ qui               | 121   | 98    | 75    |
| Jeruk Siam/Keprook/ <i>Orange/Tangerine</i> | kw/ qui               | 384   | 154   | 185   |
| Mangga/ <i>Mango</i>                        | kw/ qui               | 4 492 | 3 727 | 3 118 |
| Manggis/ <i>Mangosteen</i>                  | kw/ qui               | 6 081 | 1 465 | 2 273 |
| Markisa/Konyal/ <i>Passion fruit</i>        | kw/ qui               | 43    | 15    | 8     |
| Melinjo/ Gnetum/ <i>Melinjo</i>             | kw/ qui               | 1 126 | 727   | 701   |
| Nangka/Cempedak/ <i>Jackfruit</i>           | kw/ qui               | 1 522 | 1 570 | 1 224 |
| Nenas/ <i>Pineapple</i>                     | kw/ qui               | 73    | 83    | 57    |
| Pepaya/ <i>Papaya</i>                       | kw/ qui               | 1 148 | 1 177 | 1 262 |
| Petai/ <i>Twisted Cluster Bean</i>          | kw/ qui               | 53    | 22    | 37    |
| Pisang/ <i>Banana</i>                       | kw/ qui               | 3 042 | 1 927 | 1 316 |
| Rambutan/ <i>Rambutan</i>                   | kw/ qui               | 4 033 | 526   | 232   |
| Salak/ <i>Snakefruit</i>                    | kw/ qui               | 238   | 164   | 285   |
| Sawo/ Sapodilla/ <i>Sawo</i>                | kw/ qui               | 2 759 | 2 577 | 4 435 |
| Sirsak/ <i>Soursop</i>                      | kw/ qui               | 300   | 212   | 375   |
| Sukun/ <i>Breadfruit</i>                    | kw/ qui               | 932   | 544   | 403   |

Catatan/Note: Angka Sementara (ASEM)/ *Preliminary Figures*Sumber/Source: BPS, Statistik Pertanian Hortikultura SPH-BST/BPS-Statistics Indonesia, *Agricultural Statistic for Horticulture SPH-BST*

**5.2 PERKEBUNAN  
ESTATE CROPS**

**Tabel 5.2.1 Luas Areal Tanaman Perkebunan Menurut Kecamatan dan Jenis Tanaman di Kota Bengkulu (ribu ha), 2019 dan 2020**  
*Planted Area of Estate Crops by Subdistrict and Type of Crops in Bengkulu Municipality (thousand ha), 2019 and 2020*

| Kecamatan<br>Subdistrict | Kelapa Sawit/Oil Palm |             | Kelapa/Coconut |             |
|--------------------------|-----------------------|-------------|----------------|-------------|
|                          | 2019                  | 2020        | 2019           | 2020        |
| (1)                      | (2)                   | (3)         | (4)            | (5)         |
| Selebar                  | ...                   | ...         | ...            | ...         |
| Kampung Melayu           | ...                   | ...         | ...            | ...         |
| Gading Cempaka           | ...                   | ...         | ...            | ...         |
| Ratu Agung               | ...                   | ...         | ...            | ...         |
| Ratu Samban              | ...                   | ...         | ...            | ...         |
| Singaran Pati            | ...                   | ...         | ...            | ...         |
| Teluk Segara             | ...                   | ...         | ...            | ...         |
| Sungai Serut             | ...                   | ...         | ...            | ...         |
| Muara Bangka Hulu        | ...                   | ...         | ...            | ...         |
| <b>Kota Bengkulu</b>     | <b>1,82</b>           | <b>1,82</b> | <b>0,20</b>    | <b>0,19</b> |

Lanjutan Tabel/*Continued Table 5.2.1*

| Kecamatan<br>Subdistrict | Karet/Rubber |             | Kopi/Coffee |             |
|--------------------------|--------------|-------------|-------------|-------------|
|                          | 2019         | 2020        | 2019        | 2020        |
| (1)                      | (6)          | (7)         | (8)         | (9)         |
| Selebar                  | ...          | ...         | ...         | ...         |
| Kampung Melayu           | ...          | ...         | ...         | ...         |
| Gading Cempaka           | ...          | ...         | ...         | ...         |
| Ratu Agung               | ...          | ...         | ...         | ...         |
| Ratu Samban              | ...          | ...         | ...         | ...         |
| Singaran Pati            | ...          | ...         | ...         | ...         |
| Teluk Segara             | ...          | ...         | ...         | ...         |
| Sungai Serut             | ...          | ...         | ...         | ...         |
| Muara Bangka Hulu        | ...          | ...         | ...         | ...         |
| <b>Kota Bengkulu</b>     | <b>0,11</b>  | <b>0,11</b> | <b>0,00</b> | <b>0,00</b> |

Lanjutan Tabel/Continued Table 5.2.1

| Kecamatan<br>Subdistrict | Kakao/Cocoa |             | Tebu/Sugar cane |             |
|--------------------------|-------------|-------------|-----------------|-------------|
|                          | 2019        | 2020        | 2019            | 2020        |
| (1)                      | (10)        | (11)        | (12)            | (13)        |
| Selebar                  | ...         | ...         | ...             | ...         |
| Kampung Melayu           | ...         | ...         | ...             | ...         |
| Gading Cempaka           | ...         | ...         | ...             | ...         |
| Ratu Agung               | ...         | ...         | ...             | ...         |
| Ratu Samban              | ...         | ...         | ...             | ...         |
| Singaran Pati            | ...         | ...         | ...             | ...         |
| Teluk Segara             | ...         | ...         | ...             | ...         |
| Sungai Serut             | ...         | ...         | ...             | ...         |
| Muara Bangka Hulu        | ...         | ...         | ...             | ...         |
| <b>Kota Bengkulu</b>     | <b>0,00</b> | <b>0,02</b> | <b>0,00</b>     | <b>0,00</b> |

Lanjutan Tabel/*Continued Table 5.2.1*

| Kecamatan<br>Subdistrict | Teh/ <i>Tea</i> |             | Tembakau/ <i>Tobacco</i> |             |
|--------------------------|-----------------|-------------|--------------------------|-------------|
|                          | 2019            | 2020        | 2019                     | 2020        |
| (1)                      | (14)            | (15)        | (16)                     | (17)        |
| Selebar                  | ...             | ...         | ...                      | ...         |
| Kampung Melayu           | ...             | ...         | ...                      | ...         |
| Gading Cempaka           | ...             | ...         | ...                      | ...         |
| Ratu Agung               | ...             | ...         | ...                      | ...         |
| Ratu Samban              | ...             | ...         | ...                      | ...         |
| Singaran Pati            | ...             | ...         | ...                      | ...         |
| Teluk Segara             | ...             | ...         | ...                      | ...         |
| Sungai Serut             | ...             | ...         | ...                      | ...         |
| Muara Bangka Hulu        | ...             | ...         | ...                      | ...         |
| <b>Kota Bengkulu</b>     | <b>0,00</b>     | <b>0,00</b> | <b>0,00</b>              | <b>0,00</b> |

**Tabel**  
**Table** 5.2.2

**Produksi Perkebunan Menurut Kecamatan dan Jenis Tanaman di Kota Bengkulu (ribu ton), 2019 dan 2020**  
**Production of Estates by Subdistrict and Type of Crops in Bengkulu Municipality (thousand tons), 2019 and 2020**

| Kecamatan<br>Subdistrict | Kelapa Sawit/Oil Palm |             | Kelapa/Coconut |             |
|--------------------------|-----------------------|-------------|----------------|-------------|
|                          | 2019                  | 2020        | 2019           | 2020        |
| (1)                      | (2)                   | (3)         | (4)            | (5)         |
| Selebar                  | ...                   | ...         | ...            | ...         |
| Kampung Melayu           | ...                   | ...         | ...            | ...         |
| Gading Cempaka           | ...                   | ...         | ...            | ...         |
| Ratu Agung               | ...                   | ...         | ...            | ...         |
| Ratu Samban              | ...                   | ...         | ...            | ...         |
| Singaran Pati            | ...                   | ...         | ...            | ...         |
| Teluk Segara             | ...                   | ...         | ...            | ...         |
| Sungai Serut             | ...                   | ...         | ...            | ...         |
| Muara Bangka Hulu        | ...                   | ...         | ...            | ...         |
| <b>Kota Bengkulu</b>     | <b>7,56</b>           | <b>7,93</b> | <b>0,12</b>    | <b>0,19</b> |

Lanjutan Tabel/*Continued Table* 5.2.2

| Kecamatan<br>Subdistrict | Karet/Rubber |             | Kopi/Coffee |             |
|--------------------------|--------------|-------------|-------------|-------------|
|                          | 2019         | 2020        | 2019        | 2020        |
| (1)                      | (6)          | (7)         | (8)         | (9)         |
| Selebar                  | ...          | ...         | ...         | ...         |
| Kampung Melayu           | ...          | ...         | ...         | ...         |
| Gading Cempaka           | ...          | ...         | ...         | ...         |
| Ratu Agung               | ...          | ...         | ...         | ...         |
| Ratu Samban              | ...          | ...         | ...         | ...         |
| Singaran Pati            | ...          | ...         | ...         | ...         |
| Teluk Segara             | ...          | ...         | ...         | ...         |
| Sungai Serut             | ...          | ...         | ...         | ...         |
| Muara Bangka Hulu        | ...          | ...         | ...         | ...         |
| <b>Kota Bengkulu</b>     | <b>0,04</b>  | <b>0,04</b> | <b>0,00</b> | <b>0,00</b> |



Lanjutan Tabel/*Continued Table* 5.2.2

| Kecamatan<br>Subdistrict | Kakao/Cocoa |             | Tebu/Sugar cane |             |
|--------------------------|-------------|-------------|-----------------|-------------|
|                          | 2019        | 2020        | 2019            | 2020        |
| (1)                      | (10)        | (11)        | (12)            | (13)        |
| Selebar                  | ...         | ...         | ...             | ...         |
| Kampung Melayu           | ...         | ...         | ...             | ...         |
| Gading Cempaka           | ...         | ...         | ...             | ...         |
| Ratu Agung               | ...         | ...         | ...             | ...         |
| Ratu Samban              | ...         | ...         | ...             | ...         |
| Singaran Pati            | ...         | ...         | ...             | ...         |
| Teluk Segara             | ...         | ...         | ...             | ...         |
| Sungai Serut             | ...         | ...         | ...             | ...         |
| Muara Bangka Hulu        | ...         | ...         | ...             | ...         |
| <b>Kota Bengkulu</b>     | <b>0,01</b> | <b>0,01</b> | <b>0,00</b>     | <b>0,00</b> |

Lanjutan Tabel/*Continued Table 5.2.2*

| Kecamatan<br>Subdistrict | Teh/Tea     |             | Tembakau/Tobacco |             |
|--------------------------|-------------|-------------|------------------|-------------|
|                          | 2019        | 2020        | 2019             | 2020        |
| (1)                      | (14)        | (15)        | (16)             | (17)        |
| Selebar                  | ...         | ...         | ...              | ...         |
| Kampung Melayu           | ...         | ...         | ...              | ...         |
| Gading Cempaka           | ...         | ...         | ...              | ...         |
| Ratu Agung               | ...         | ...         | ...              | ...         |
| Ratu Samban              | ...         | ...         | ...              | ...         |
| Singaran Pati            | ...         | ...         | ...              | ...         |
| Teluk Segara             | ...         | ...         | ...              | ...         |
| Sungai Serut             | ...         | ...         | ...              | ...         |
| Muara Bangka Hulu        | ...         | ...         | ...              | ...         |
| <b>Kota Bengkulu</b>     | <b>0,00</b> | <b>0,00</b> | <b>0,00</b>      | <b>0,00</b> |

**5.2 PETERNAKAN  
LIVE STOCK**

**Tabel 5.3.1 Populasi Ternak Menurut Kecamatan dan Jenis Ternak di Kota Bengkulu (ekor), 2020**  
*Table 5.3.1 Livestock Population by Subdistrict and Kind of Livestock in Bengkulu Municipality (head), 2020*

| <b>Kecamatan<br/>Subdistrict</b> | <b>Sapi Potong<br/>Beef Cattle</b> | <b>Kerbau<br/>Buffalo</b> | <b>Kambing<br/>Goat</b> | <b>Domba<br/>Sheep</b> | <b>Babi<br/>Pig</b> |
|----------------------------------|------------------------------------|---------------------------|-------------------------|------------------------|---------------------|
| (1)                              | (2)                                | (3)                       | (4)                     | (5)                    | (6)                 |
| Selebar                          | 2 361                              | 81                        | 1 067                   | 45                     | 0                   |
| Kampung Melayu                   | 3 403                              | 361                       | 711                     | 22                     | 0                   |
| Gading Cempaka                   | 413                                | 0                         | 79                      | 0                      | 0                   |
| Ratu Agung                       | 329                                | 0                         | 52                      | 16                     | 0                   |
| Ratu Samban                      | 105                                | 0                         | 85                      | 0                      | 0                   |
| Singaran Pati                    | 624                                | 0                         | 160                     | 0                      | 0                   |
| Teluk Segara                     | 72                                 | 0                         | 55                      | 0                      | 0                   |
| Sungai Serut                     | 501                                | 0                         | 86                      | 0                      | 0                   |
| Muara Bangka Hulu                | 863                                | 96                        | 182                     | 0                      | 0                   |
| <b>Kota Bengkulu</b>             | <b>8 671</b>                       | <b>538</b>                | <b>2 477</b>            | <b>83</b>              | <b>0</b>            |

Catatan/Note: ...

Sumber/Source: Dinas Pertanian dan Peternakan Kota Bengkulu

**Tabel**  
**Table** 5.3.2**Populasi Ternak lainnya Menurut Kecamatan dan Jenis Ternak di Kota Bengkulu (ekor), 2020**  
**Livestock Population by Subdistrict and Kind of Livestock in Bengkulu Municipality (head), 2020**

| <b>Kecamatan<br/>Subdistrict</b> | <b>Angsa<br/>Goose</b> | <b>Puyuh<br/>Quail</b> | <b>Kelinci<br/>Rabbit</b> |
|----------------------------------|------------------------|------------------------|---------------------------|
| (1)                              | (2)                    | (3)                    | (4)                       |
| Selebar                          | 39                     | 7 214                  | 90                        |
| Kampung Melayu                   | 101                    | 796                    | 48                        |
| Gading Cempaka                   | 45                     | 0                      | 35                        |
| Ratu Agung                       | 80                     | 1 042                  | 0                         |
| Ratu Samban                      | 29                     | 0                      | 58                        |
| Singaran Pati                    | 19                     | 0                      | 72                        |
| Teluk Segara                     | 55                     | 0                      | 0                         |
| Sungai Serut                     | 60                     | 2 000                  | 33                        |
| Muara Bangka Hulu                | 50                     | 4 630                  | 58                        |
| <b>Kota Bengkulu</b>             | <b>478</b>             | <b>15 682</b>          | <b>384</b>                |

Catatan/Note: ...

Sumber/Source: Dinas Pertanian dan Peternakan Kota Bengkulu

**Tabel 5.3.3** **Populasi Unggas Menurut Kecamatan dan Jenis Unggas di Kota Bengkulu (ekor), 2020**  
**Poultry Population by Subdistrict and Kind of Poultry in Bengkulu Municipality (head), 2020**

| <b>Kecamatan<br/>Subdistrict</b> | <b>Ayam<br/>kampung<br/>Native Chicken</b> | <b>Ayam Petelur<br/>Layer</b> | <b>Ayam<br/>Pedaging<br/>Broiler</b> | <b>Itik<br/>Duck</b> | <b>Entok<br/>Muscovy Duck</b> |
|----------------------------------|--|-------------------------------|--------------------------------------|----------------------|-------------------------------|
| (1)                              | (2)  | (3)                           | (4)                                  | (5)                  | (6)                           |
| Selebar                          | 24 765                                     | 14 831                        | 51 420                               | 300                  | 95                            |
| Kampung Melayu                   | 29036                                      | 4 068                         | 14 000                               | 211                  | 374                           |
| Gading Cempaka                   | 3 304                                      | 0                             | 1 030                                | 90                   | 95                            |
| Ratu Agung                       | 9 562                                      | 0                             | 241 035                              | 89                   | 44                            |
| Ratu Samban                      | 12 638                                     | 0                             | 0                                    | 139                  | 78                            |
| Singaran Pati                    | 4 074                                      | 0                             | 2 055                                | 98                   | 119                           |
| Teluk Segara                     | 5 827                                      | 0                             | 0                                    | 0                    | 213                           |
| Sungai Serut                     | 6 772                                      | 0                             | 20 000                               | 195                  | 435                           |
| Muara Bangka Hulu                | 19 063                                     | 17 108                        | 442 950                              | 109                  | 218                           |
| <b>Kota Bengkulu</b>             | <b>115 041</b>                             | <b>36 007</b>                 | <b>772 490</b>                       | <b>1 231</b>         | <b>1 671</b>                  |

Catatan/Note: ...

Sumber/Source: Dinas Pertanian dan Peternakan Kota Bengkulu

**Tabel 5.3.4** Jumlah Ternak yang Dipotong Menurut Jenis Ternak di Kota Bengkulu (ekor), 2019-2020  
**Table 5.3.4** *Livestock Slaughtered by Kind of Livestock in Bengkulu Municipality (head), 2019-2020*

| Kecamatan<br>Subdistrict              | Jumlah Ternak yang Dipotong<br>Livestock Slaughtered |         |
|---------------------------------------|--|---------|
|                                       | 2019   | 2020    |
| (1)                                   | (2)  | (3)     |
| Sapi Potong<br><b>Beef Cattle</b>     | 5 332  | 5 636   |
| Kerbau<br><b>Buffalo</b>              | 486  | 323     |
| Kambing<br><b>Goat</b>                | 4 302  | 3 558   |
| Domba<br><b>Sheep</b>                 | 57   | 67      |
| Babi<br><b>Pig</b>                    | 0  | 0       |
| Ayam kampung<br><b>Native Chicken</b> | 9 370  | 11 876  |
| Ayam Petelur<br><b>Layer</b>          | 1 717  | 10 146  |
| Ayam Pedaging<br><b>Broiler</b>       | 508 385  | 498 367 |
| Itik<br><b>Duck</b>                   | 4 440  | 3 373   |
| Entok<br><b>Muscovy Duck</b>          | 1 965  | 1 470   |
| Angsa<br><b>Goose</b>                 | 62   | 157     |
| Puyuh<br><b>Quail</b>                 | 3 900  | 4 761   |
| Kelinci<br><b>Rabbit</b>              | 22   | 46      |

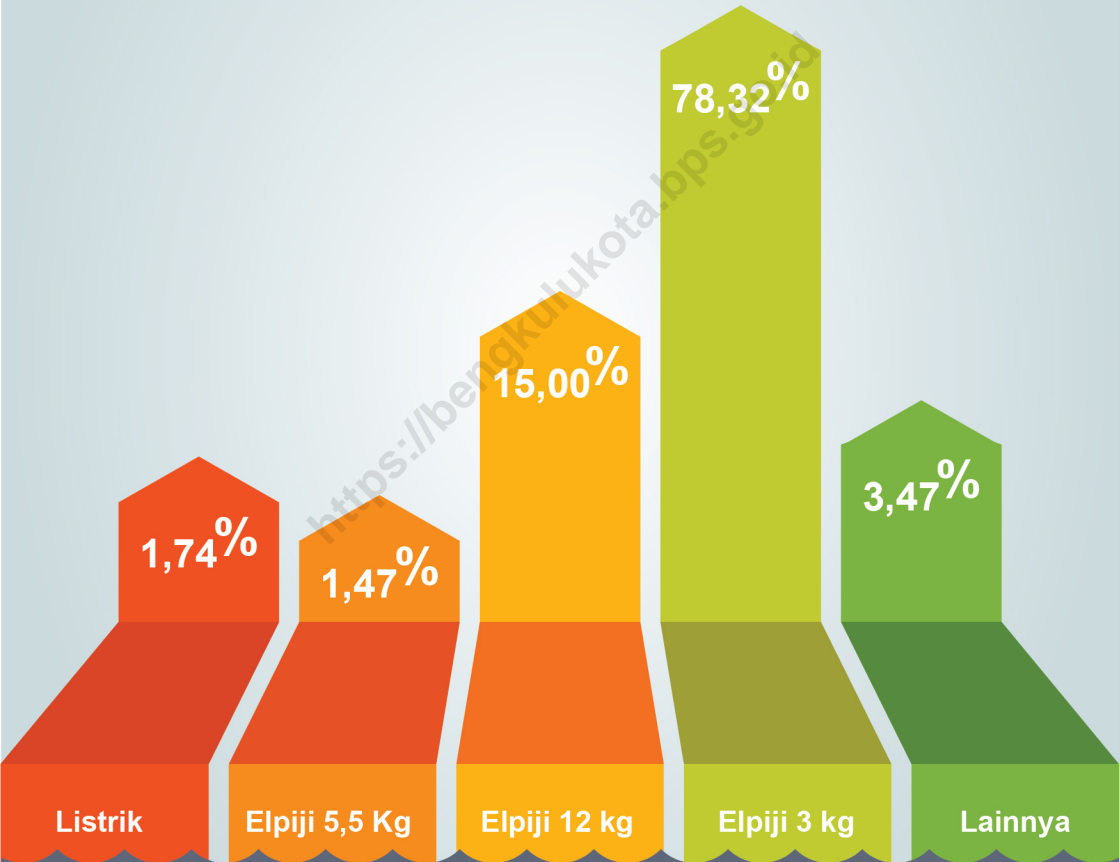
Catatan/Note: ...

Sumber/Source: Dinas Pertanian dan Peternakan Kota Bengkulu



# Bab 6 PERTAMBANGAN DAN ENERGI

Persentase Rumah Tangga Menurut Bahan Bakar/  
Energi Utama yang Digunakan Untuk Memasak 2020







**PENJELASAN TEKNIS**

1. Rumah tangga adalah Seseorang atau sekelompok orang yang biasanya tinggal bersama dalam suatu bangunan serta pengelolaan makan dari satu dapur. Satu rumah tangga dapat terdiri dari hanya satu anggota rumah tangga. Yang dimaksud makan dari satu dapur adalah jika pengurusan kebutuhan sehari-harinya dikelola bersama-sama menjadi satu.
2. Rumah tangga dibedakan menjadi dua, yaitu : Rumah Tangga Biasa dan Rumah Tangga Khusus.
3. Rumah Tangga Biasa (Ordinary Household) adalah seorang atau sekelompok orang yang mendiami sebagian atau seluruh bangunan fisik/sensus, dan biasanya tinggal bersama dan makan dari satu dapur.
4. Rumah Tangga Khusus (Special Household) adalah orang-orang yang tinggal di asrama, tangsi, panti asuhan, lembaga pemasyarakatan, atau rumah tahanan yang pengurusan sehari-harinya dikelola oleh suatu yayasan atau lembaga serta sekelompok orang yang mondok dengan makan (indekos) dan berjumlah 10 orang atau lebih.
5. Gas kota adalah penggunaan gas bumi yang diperoleh dari perusahaan gas untuk memenuhi kebutuhan bahan bakar untuk

**TECHNICAL NOTES**

1. *A household is a person or group of people who usually live together in a building as well as the management of meals from one kitchen. One household can consist of only one member of the household. What is meant by eating from one kitchen is if the management of daily needs is managed together into one.*
2. *Households are distinguished into two, namely: Ordinary Households and Special Households.*
3. *An Ordinary Household is a person or group of people who inhabit part or all of a physical/census building, and usually live together and eat from one kitchen.*
4. *Special Household is a person who lives in a dormitory, tangsi, orphanage, correctional institution, or prison whose daily management is managed by a foundation or institution as well as a group of people who mondok by eating (indexos) and numbering 10 people or more.*
5. *Municipal gas is the use of natural gas obtained from gas companies to meet the fuel needs for daily family cooking.*

- memasak keluarga sehari-hari.
6. Liquid Petroleum Gas (LPG) adalah bahan bakar berupa gas yang dicairkan yang merupakan produk minyak bumi yang diperoleh dari proses distilasi bertekanan tinggi. Berasal dari beberapa sumber yaitu dari gas alam maupun gas hasil dari pengolahan minyak bumi (Light End).
  6. *Liquid Petroleum Gas (LPG) is a fuel in the form of liquefied gas which is a petroleum product obtained from the process of high-pressure distillation. Derived from several sources, namely from natural gas and gas produced from the processing of petroleum (Light End).*

<https://bengkulukota.bps.go.id>

**ULASAN**

Survei Sosial Ekonomi Nasional (SUSENAS) merupakan salah satu sumber data sosial ekonomi rumah tangga yang penting di Indonesia. Data yang digunakan dalam survei ini telah banyak digunakan oleh berbagai kalangan, selain dikarenakan kelengkapan data setiap tahunnya juga dikarenakan bervariasinya data yang dihasilkan.

Salah satu data yang dihasilkan adalah mengenai bahan bakar/energi rumah tangga untuk memasak. Pada tahun 2020 maupun tahun-tahun sebelumnya jumlah rumah tangga yang menggunakan elpiji 3 Kg menempati urutan tertinggi. Hal ini dikarenakan program konversi gas yang dilakukan pemerintah beberapa tahun yang lalu diikuti dengan pembagian tabung dan gas gratis pada masyarakat.

Selain karena kepraktisannya yang kurang dan ketersediannya yang langka, terlihat juga bahwa pengguna minyak tanah makin berkurang dibanding tahun 2019 akan tetapi rumah tangga yang menggunakan listrik bertambah.

**DESCRIPTION**

*The National Socioeconomic Survey (SUSENAS) is one of the important sources of socioeconomic data in Indonesia. The data used in this survey has been widely used by various circles, in addition to the completeness of the data every year is also due to the variety of data produced.*

*One of the data produced is about household fuel/energy for cooking. In 2020 and previous years the number of households using 3 Kg lpg ranked highest. This is because the government's gas conversion program several years ago was followed by the distribution of free canisters and gas to the community.*

*In addition to its lack of practicality and rare availability, it is also seen that kerosene users are decreasing compared to 2019, but households are using electricity increasingly.*



**Tabel**  
**Table** 6.1

**Persentase Rumah Tangga Menurut Bahan Bakar/ Energi Utama yang Digunakan Untuk Memasak, 2019-2020**  
*Percentage of Households by Main Fuel / Energy Used for Cooking, 2019-2020*

| <b>Jenis Bahan Bakar Utama</b><br><i>Main Fuel</i> | <b>2019</b>   | <b>2020</b>   |
|--|---------------|---------------|
| <b>(1)</b>   | <b>(2)</b>    | <b>(3)</b>    |
| Listrik  | 1,40          | 1,74          |
| Elpiji 5,5 kg/ bluegaz                             | 1,83          | 1,47          |
| Elpiji 12 kg                                       | 14,80         | 15,00         |
| Elpiji 3 kg  | 77,46         | 78,32         |
| Minyak Tanah                                       | 1,48          | 0,83          |
| Kayu Bakar   | 0,73          | 0,37          |
| Tidak Memasak di Rumah                             | 2,09          | 0,00          |
| Lainnya  | 0,21          | 2,27          |
| <b>Jumlah</b>                                      | <b>100,00</b> | <b>100,00</b> |

Sumber/Source: Survei Sosial Ekonomi Nasional (Susenas), BPS



Jumlah Hotel/ Penginapan  
98 buah

**58,41**

Tingkat penghunian kamar tertinggi selama 2020 terjadi di bulan Februari sebelum covid19 menyebar di Indonesia







**PENJELASAN TEKNIS**

1. Konsep dan definisi untuk hotel dan pariwisata mengikuti rekomendasi World Tourism Organization (WTO) dan International Union of Office Travel Organization (IUOTO).
2. Usaha akomodasi adalah usaha yang menyediakan akomodasi jangka pendek untuk pengunjung dan pelancong lainnya. Usaha penyediaan akomodasi ini dapat berupa penyediaan fasilitas akomodasi saja atau fasilitas akomodasi yang disertai dengan fasilitas makanan dan minuman. Termasuk penyediaan akomodasi dengan furniture, lengkap dengan dapur, dengan atau tanpa jasa pramuwisma dan sering kali termasuk beberapa tambahan jasa dan fasilitas seperti fasilitas parkir, binatang, kolam renang, ruang olah raga, fasilitas rekreasi, dan ruang rapat. Usaha penyediaan akomodasi yang tercakup disini adalah penyediaan akomodasi jangka pendek yang menyediakan akomodasi, khususnya untuk harian atau mingguan.
3. Hotel ialah suatu usaha yang menggunakan suatu bangunan atau sebagian bangunan yang disediakan secara khusus dimana setiap orang dapat menginap, makan, memperoleh pelayanan

**TECHNICAL NOTES**

1. *The concepts and definitions for hotel and tourism follow the recommendations from the World Tourism Organization (WTO) and the International Union of Office Travel Organization (IUOTO).*
2. *Accommodation establishment is an establishment that provide short-term accommodation for visitors and other travelers. This establishment may include the provision of accommodation facilities only or with food and beverages facilities. It includes the provision of accommodation with furniture, kitchen, with or without the services of maids and often includes some additional services and facilities such as parking, laundry, swimming pool, gymnasium, recreational facilities, and meeting rooms. Including accommodation establishment such as short-term accommodation, especially for daily or weekly.*
3. *Hotel is a business that uses a building or part of building reserved exclusively where everyone can stay, eat, get services and use other facilities against payment*

dan menggunakan fasilitas lainnya dengan pembayaran

4. Hotel Bintang adalah usaha penyediaan akomodasi jangka pendek yang memenuhi ketentuan sebagai hotel bintang dan ditetapkan oleh instansi khusus yang membinanya. Persyaratan tersebut antara lain mencakup:
  - a. Persyaratan fisik, seperti lokasi hotel, kondisi bangunan
  - b. Bentuk pelayanan yang diberikan (service)
  - c. Kualifikasi tenaga kerja, seperti pendidikan dan kesejahteraan karyawan
  - d. Fasilitas olahraga dan rekreasi lainnya yang tersedia, seperti lapangan tenis, kolam renang, dan diskotik
  - e. Jumlah kamar yang tersedia

Usaha hotel bintang mencakup: hotel bintang lima, hotel bintang empat, hotel bintang tiga, hotel bintang dua, dan hotel bintang satu.

5. *Star hotel is an establishment that provide short-term accommodation that has fulfilled the requirements as a star hotel which are determined by specified agency. Those requirements are:*
  - a. *Physical requirement, such as location and condition of hotel*
  - b. *Services provided*
  - c. *Employee qualification, such as education and employee's welfare*
  - d. *The availability of sport and other recreation facilities, such as tennis court, swimming pool, discotheque*
  - e. *The number of rooms available*

*Including star hotel such as: five star hotel, four star hotel, three star hotel, two star hotel, and one star hotel*
5. Hotel Non Bintang adalah usaha penyediaan jasa layanan penginapan bagi umum yang dikelola secara komersial dengan menggunakan sebagian atau seluruh bagian bangunan yang telah memenuhi ketentuan sebagai hotel melati yang ditetapkan dalam surat keputusan instansi yang membinanya.

6. Wisatawan mancanegara adalah setiap pengunjung yang datang ke suatu negara di luar tempat tinggalnya, didorong oleh satu atau beberapa keperluan tanpa bermaksud memperoleh penghasilan di tempat yang dikunjungi dan lamanya kunjungan tersebut tidak lebih dari satu tahun.
  7. Tingkat Penghunian Kamar ialah Banyaknya malam kamar yang dihuni dibagi dengan banyaknya malam kamar yang tersedia dikali 100 persen
  8. Rata-rata Lamanya Tamu Menginap ialah banyaknya malam tamu dibagi dengan banyaknya tamu yang datang menginap ke akomodasi/hotel
  9. Restoran/ rumah makan adalah usaha yang mencakup jenis usaha jasa pangan yang bertempat di sebagian atau seluruh bangunan permanen yang menjual dan menyajikan makanan dan minuman untuk umum di tempat usahanya, baik dilengkapi dengan peralatan/perengkapan untuk proses pembuatan dan penyimpanan maupun tidak dan telah mendapatkan surat keputusan sebagai restoran/ rumah makan dari instansi yang membinanya.
6. *Foreign tourists are every visitor who comes to a country outside their residence, driven by a single or multiple purposes without any intention to earn in places visited and duration of the visit is no more than one year.*
  7. *Room Occupancy Rate is the number of room nights occupied divided by the number of room nights available multiplied by 100 percent*
  8. *Average Length of Stay is the number of guest nights divided by the number of guests who coming to spend the night at the accommodation/hotel*
  9. *Restaurant is a business that includes a type of food service business that is located in part or all of permanent buildings that sell and serve food and drinks to the public in their place of business, whether equipped with equipment / equipment for the manufacturing and storage process or not and has received a letter a decision as a restaurant from the agency that built it.*

**ULASAN**

Keberadaan restoran/rumah makan dan hotel memiliki peran penting dalam mendukung kemajuan pariwisata di suatu wilayah. Hotel merupakan salah satu tempat yang digunakan untuk singgah para wisatawan sedangkan restoran/rumah makan adalah salah satu tempat yang dapat mencitrakan suatu wilayah menggunakan kekhasan daerah tersebut. Apabila dilihat jumlah restoran/rumah makan/warung/kedai makanan minuman di Kota Bengkulu tahun 2020 adalah sebanyak 1.390 unit yang tersebar di seluruh kecamatan.

Jenis hotel yang ada di Kota Bengkulu terdiri atas hotel bintang dan hotel non bintang. Sementara itu jumlah hotel baik bintang maupun non bintang di Kota Bengkulu selama tahun 2020 adalah sebanyak 98 unit yang tersebar di hampir seluruh kecamatan kecuali Kecamatan Kampung Melayu.

Dari jumlah hotel berbintang yang ada tersebut, pada tahun 2020 Tingkat Penghunian Kamar Hotel tertinggi terdaat pada bulan Februari tepat sebelum terjadi pandemi Covid-19. Di bulan-bulan berikutnya Tingkat Penghunian Kamar Hotel cenderung lebih rendah dikarenakan kegiatan pemerintah ataupun kegiatan rekreasi oleh masyarakat lebih dibatasi sebagai antisipasi penularan virus Covid-19.

**DESCRIPTION**

*The existence of restaurants / restaurants and hotels have an important role in supporting the progress of tourism in a region. The hotel is one of the places used for tourists to stop by while the restaurant / restaurant is one of the places that can image an area using the peculiarities of the area. When viewed the number of restaurants / restaurants / stalls / food stalls in Bengkulu city in 2020 is as many as 1,390 units spread throughout the sub-district.*

*The types of hotels in Bengkulu municipality consist of star hotels and non-star hotels. Meanwhile, the number of both star and non-star hotels in Bengkulu during 2020 is as many as 98 units spread across almost all sub-districts except Kampung Melayu Subdistrict.*

*Of these star hotels, in 2020 the highest Hotel Room Occupancy Rate occurred in February just before the Covid-19 pandemic. In the following months the Occupancy Rate of Hotel Rooms tends to be lower due to government activities or recreational activities by the community are more limited in anticipation of the transmission of the Covid-19 virus.*

**Tabel**  
**Table** 7.1

**Jumlah Sarana dan Fasilitas Pariwisata Menurut  
Kecamatan di Kota Bengkulu, 2020**  
*Number of Tourism Facilities and Support by Subdistrict in  
Bengkulu Municipality, 2020*

| Kecamatan<br>Subdistrict | Restoran/Rumah Makan/<br>Warung/Kedai Makanan<br>Minuman | Hotel/ Penginapan |
|--------------------------|--|-------------------|
| (1)                      | (2)  | (3)               |
| Selebar                  | 191  | 11                |
| Kampung Melayu           | 63   | 0                 |
| Gading Cempaka           | 125  | 5                 |
| Ratu Agung               | 199  | 26                |
| Ratu Samban              | 237  | 17                |
| Singaran Pati            | 224  | 10                |
| Teluk Segara             | 97   | 13                |
| Sungai Serut             | 102  | 3                 |
| Muara Bangkahulu         | 152  | 13                |
| <b>Kota Bengkulu</b>     | <b>1 390</b>   | <b>98</b>         |

Sumber/Source: *Pemuktahiran Data Perkembangan Desa 2020, BPS*

**Tabel**  
**Table** 7.2**Tingkat Penghunian Kamar (TPK) Hotel Klasifikasi Bintang Kota Bengkulu, 2019-2020**  
**Room Occupancy Rate (TPK) for Star Classification Hotels in Bengkulu Municipality, 2019-2020**

| <b>Bulan</b><br><b>Month</b> | <b>2019</b> | <b>2020</b> |
|------------------------------|-------------|-------------|
| (1)                          | (2)         | (3)         |
| Januari                      | 46,20       | 43,11       |
| Februari                     | 68,27       | 58,41       |
| Maret                        | 64,61       | 38,71       |
| April                        | 57,53       | 14,13       |
| Mei                          | 50,52       | 15,97       |
| Juni                         | 58,98       | 21,92       |
| Juli                         | 66,96       | 39,33       |
| Agustus                      | 62,69       | 41,40       |
| September                    | 65,76       | 38,92       |
| Oktober                      | 68,97       | 49,88       |
| November                     | 69,32       | 45,45       |
| Desember                     | 67,97       | 45,00       |

Sumber/Source: BPS

**Tabel 7.2**  
**Table**

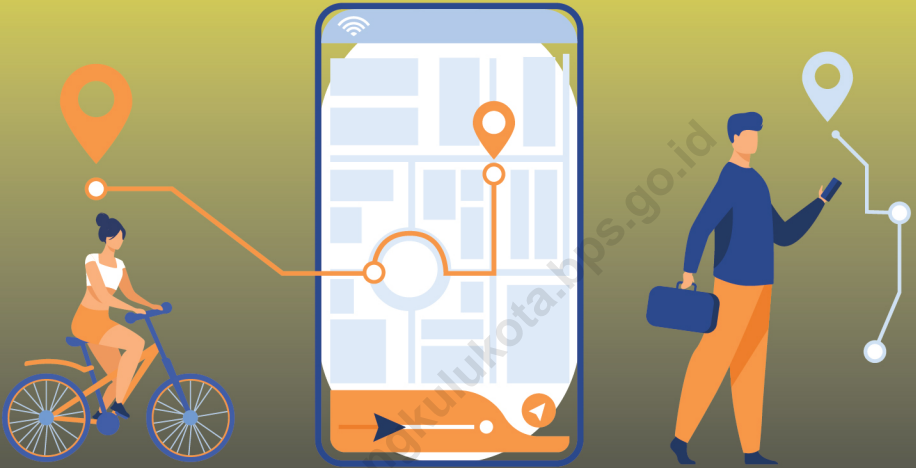
**Rata-rata Lama Menginap Tamu (RLMT) Hotel Klasifikasi Bintang di Kota Bengkulu, 2019-2020**  
**Average Length of Stay of Guests (RLMT) of Star Classified Hotels in Bengkulu Municipality, 2019-2020**

| <b>Bulan</b><br><b>Month</b> | <b>2019</b> | <b>2020</b> |
|------------------------------|-------------|-------------|
| (1)                          | (2)         | (3)         |
| Januari                      | 1,56        | 1,98        |
| Februari                     | 1,82        | 1,89        |
| Maret                        | 2,00        | 1,66        |
| April                        | 2,02        | 1,84        |
| Mei                          | 1,52        | 1,97        |
| Juni                         | 1,74        | 1,59        |
| Juli                         | 1,72        | 1,64        |
| Agustus                      | 2,03        | 1,31        |
| September                    | 1,98        | 1,52        |
| Oktober                      | 1,75        | 1,39        |
| November                     | 2,12        | 1,31        |
| Desember                     | 1,80        | 1,23        |

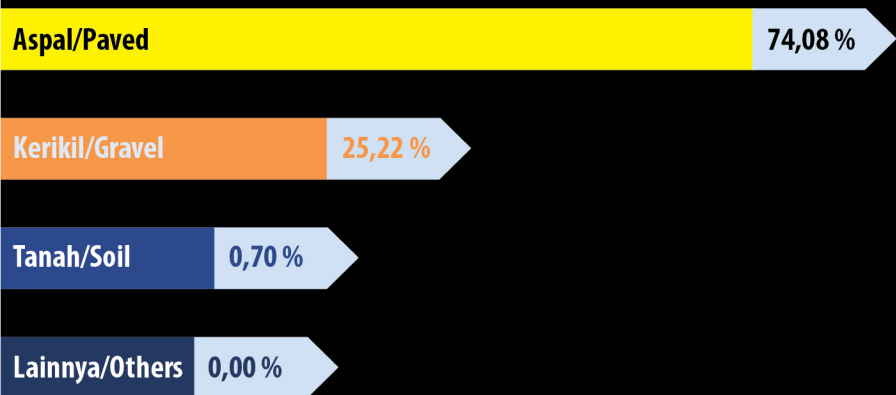
Sumber/Source: BPS







**Persentase Jenis Permukaan Jalan Kabupaten/Kota di Kota Bengkulu Tahun 2020**





**PENJELASAN TEKNIS**

1. Jalan nasional adalah jalan kolektor dan jalan arteri yang tergabung dalam sistem jaringan jalan primer. Fungsi jalan nasional ini adalah untuk menghubungkan antar ibukota provinsi, jalan tol maupun jalan strategis berskala nasional.
2. Jalan provinsi adalah jalan kolektor yang ada dalam sistem jalan primer. Jalan provinsi mempunyai fungsi sebagai penghubung ibukota provinsi dengan ibukota kota/kabupaten, antar ibukota kabupaten/kota, hingga jalan strategis tingkat provinsi.
3. Jalan kabupaten adalah jalan lokal yang tergabung dalam sistem jaringan jalan primer. Jalan kabupaten berfungsi sebagai penghubung ibukota kabupaten dengan kecamatan, antar kecamatan, ibukota kabupaten dengan pusat kegiatan lokal, antar pusat kegiatan daerah / lokal, hingga jalan umum dan jalan strategis tingkat kabupaten.
4. Jalan kota adalah jalan umum yang terdapat dalam sistem jaringan jalan sekunder. Jalan kota berfungsi sebagai penghubung antar pusat pelayanan dalam kota, pusat pelayanan dengan persil, antar persil, hingga antar

**TECHNICAL NOTES**

1. *National roads are collector roads and arterial roads incorporated in the primary road network system. The function of this national road is to connect between provincial capitals, toll roads and strategic roads on a national scale.*
2. *Provincial roads are collector roads that exist in the primary road system. Provincial roads have a function as a link between the provincial capital and the capital of the city / district, between the capital of the district / city, to the strategic road at the provincial level.*
3. *District roads are local roads that are incorporated in the primary road network system. The district road serves as the liaison of the district capital with the sub-district, between sub-districts, the district capital with local activity centers, between regional / local activity centers, to public roads and strategic roads at the district level.*
4. *City roads are public roads contained in the secondary road network system. City street serves as a link between the service centers in the city, service centers with parcels, between parcels, to between residential centers in the*

- pusat pemukiman dalam kota.
5. Jalan desa adalah jalan umum dengan fungsi sebagai penghubung kawasan dan/atau antar pemukiman yang ada di desa, hingga jalan lingkungan.
6. Telekomunikasi adalah setiap pemancaran, pengiriman, dan atau penerimaan dari setiap informasi dalam bentuk tanda-tanda, isyarat, tulisan, gambar, suara dan bunyi melalui sistem kawat, optik, radio atau sistem elektromagnetik lainnya
7. Internet, merupakan sistem komputer umum yang berhubungan secara global dan menggunakan perangkat protokol pertukaran paket.
8. BTS adalah alat yang berfungsi sebagai pengirim dan penerima (transceiver) sinyal komunikasi seluler. BTS ditandai adanya menara/tower yang dilengkapi antena sebagaiperangkat transceiver. Masyarakat umum sering menyebutnya sebagai tower teleponseluler/handphone.
9. Ada dua jenis antena BTS yang sering kita jumpai di tower seluler yaitu: Antena parabola (Microwave) dan antena sektoral.
10. Antena parabola (Microwave)
- city.
5. *Village road is a public road with a function as a link between areas and / or between settlements in the village, to environmental roads.*
6. *Telecommunications means any transmitting, transmitting, and or receiving of any information in the form of signs, gestures, writings, images, sounds and sounds through wire, optical, radio or other electromagnetic systems*
7. *Internet, is a common computer system that deals globally and uses packet exchange protocol devices.*
8. *BTS is a tool that serves as the sender and receiver (transceiver) of cellular communication signals. BTS is characterized by towers equipped with antennas as transceiver devices. The general public often refers to it as a mobile phone tower.*
9. *There are two types of BTS antennas that we often encounter in mobile towers, namely: Parabolic antennas (Microwaves) and sectoral antennas.*
10. *This parabolic antenna (Microwave)*

ini disebut juga dengan antena parabola. Antena parabola ini memiliki radiasi gelombang elektromagnetik yang menyempit sehingga dapat menjangkau jarak yang jauh. Sehingga antena parabola ini dipakai untuk menghubungkan antar tower.

*is also called a parabolic antenna. These parabolic antennas have narrowed electromagnetic wave radiation so that they can reach long distances. So that this parabolic antenna is used to connect between towers.*

11. Antena yang berbentuk persegi panjang (sektoral) Antena ini disebut antena sektoral. Karakteristik antena ini memiliki radiasi yang lebih lebar yang berguna untuk menangkap sinyal dari handphone di sekitar tower. Antena jenis ini yang dipakai oleh perangkat yang disebut sebagai BTS (2G), NodeB (3G), maupun eNodeB (LTE).

11. *Antennas that are rectangular (sectoral) Antennas are called sectoral antennas. The characteristics of this antenna have a wider radiation that is useful for capturing signals from mobile phones around the tower. This type of antenna is used by devices known as BTS (2G), NodeB (3G), or eNodeB (LTE).*

**ULASAN**

Pembangunan dan peningkatan fasilitas transportasi seperti jalan dan jembatan penting demi memudahkan hubungan komunikasi dan proses mobilisasi penduduk antar daerah dalam menunjang kelancaran distribusi barang dan jasa sehingga berdampak pada peningkatan pertumbuhan ekonomi, utamanya untuk daerah-daerah sulit terjangkau dan terisolir.

Pada tahun 2020, panjang jalan Kota Bengkulu adalah 942,57 km. Sekitar 48,83 persen dari panjang tersebut dalam kondisi baik, 32,03 persennya dalam kondisi sedang dan kondisi rusak sebanyak 14,68 persen. Sementara itu, jalan dalam kondisi rusak berat masih ada walaupun dengan persentase yang kecil yakni 4,45 persen saja.

Transportasi merupakan bagian yang tidak dapat dipisahkan dari kehidupan manusia. Terdapat hubungan erat antara transportasi dengan jangkauan dan lokasi kegiatan manusia, barang-barang dan jasa. Dalam kaitan dengan kehidupan manusia, transportasi memiliki peranan penting dalam aspek-aspek sosial, ekonomi, lingkungan, politik dan pertahanan keamanan. Dalam aspek perekonomian, transportasi mempunyai pengaruh yang besar.

Transportasi udara sebagai salah satu moda transportasi memiliki

**DESCRIPTION**

*The development and improvement of transportation facilities such as roads and bridges are important to facilitate communication relationships and the process of mobilization of residents between regions in supporting the smooth distribution of goods and services so as to have an impact on improving economic growth, especially for hard-to-reach and isolated areas.*

*In 2020, the road length of Bengkulu Municipality is 942.57 km. About 48.83 percent of the length was in good condition, 32.03 percent was in moderate condition and 14.68 percent damaged. Meanwhile, the road is still heavily damaged even with a small percentage of 4.45 percent.*

*Transportation is an inseparable part of human life. There is a close relationship between transportation and the range and location of human activities, goods and services. In relation to human life, transportation has an important role in the social, economic, environmental, political and security defense aspects. In terms of the economy, transportation has a big influence.*

*Air transportation as one mode of transportation has characteristics that*

karakteristik yang dapat melayani angkutan penumpang dan barang relatif terbatas khususnya barang bernilai tinggi dan membutuhkan waktu cepat. Meskipun relatif terbatas dalam mengangkut penumpang, transportasi udara di Kota Bengkulu menjadi andalan utama bagi orang yang sering melakukan perjalanan antar pulau dan menginginkan cepat sampai tujuan.

Pada tahun 2020 jumlah penumpang yang memanfaatkan transportasi udara di Kota Bengkulu mengalami penurunan angka secara drastis. Hal ini dikarenakan pandemi Covid-19 yang melanda Indonesia bahkan dunia. Pada tahun 2020, dalam waktu satu tahun jumlah penumpang yang menggunakan penerbangan melalui bandara Fatmawati hanya sebanyak 365.229 penerbangan. Nilai ini kontras sekali dengan angka di tahun sebelumnya yaitu sebanyak 774.393 di tahun 2019 dan 1.068.425 di tahun 2018.

Jika dilihat lalu lintas penumpang per bulan maka didapati bahwa kondisi lalu lintas tertinggi terjadi di bulan Januari dan Februari, saat Indonesia belum marak dengan isu pandemi. Sementara lalu lintas paling sedikit terjadi pada bulan Mei dan Juni saat dilakukan kebijakan pembatasan bepergian keluar kota oleh pemerintah.

Sementara itu, seiring dengan perkembangan teknologi informasi,

*can serve passenger transportation and goods are relatively limited, especially high-value goods and require fast time. Although relatively limited in transporting passengers, air transportation in Bengkulu city becomes the main mainstay for people who often travel between islands and want to get to their destination quickly.*

*In 2020 the number of passengers using air transportation in Bengkulu city decreased dramatically. This is due to the Covid-19 pandemic that hit Indonesia and even the world. In 2020, within one year the number of passengers using flights through Fatmawati airport was only 365,229 flights. This is in stark contrast to the previous year's figure of 774,393 in 2019 and 1,068,425 in 2018.*

*If you look at passenger traffic per month, it is found that the highest traffic conditions occurred in January and February, when Indonesia has not been affected by the pandemic issue. Meanwhile, the least traffic occurs in May and June when the government imposes a policy of restricting travel out of the city.*

*Meanwhile, along with the development of information technology,*



kebutuhan akses komunikasi dan internet semakin meningkat. Pada tahun 2020 didapati sebanyak 96 menara Base Transceiver Station (BTS) di Kota Bengkulu. Menara ini berfungsi sebagai pengirim dan penerima sinyal komunikasi seluler. Keberadaannya merata di seluruh Kecamatan di Kota Bengkulu, dengan jumlah terbanyak di Kecamatan Singaran Pati. Kondisi ini mengindikasikan makin luasnya penggunaan handphone seluler dan internet di Kota Bengkulu sebagai salah satu tanda telah makin majunya masyarakat dalam hal teknologi informasi.

*the need for communication and internet access is increasing. In 2020, there are 96 Base Transceiver Station (BTS) towers in Bengkulu Municipality. The tower serves as the sender and receiver of cellular communication signals. Its existence is evenly distributed throughout the sub-districts in Bengkulu Municipality, with the largest number in Singaran Pati Subdistrict. This condition indicates the increasing use of mobile phones and internet in Bengkulu city as one of the signs of the increasing progress of the public in terms of information technology.*

## 8.1 TRANSPORTASI TRANSPORTATION

**Tabel 8.1.1** Panjang Jalan<sup>1</sup> Menurut Tingkat Kewenangan Pemerintahan di Kota Bengkulu (km), 2018–2020  
**Table 8.1.1** Length of Roads<sup>1</sup> by Level of Government Authority in Bengkulu Municipality (km), 2018–2020

| Tingkat Kewenangan Pemerintahan<br>Level of Government Authority | 2018   | 2019   | 2020   |
|--|--------|--------|--------|
| (1)  | (2)    | (3)    | (4)    |
| Negara <sup>2</sup> /State <sup>2</sup>                          | ...    | ...    | ...    |
| Provinsi/Province  | 44     | 52     | 44     |
| Kota/Municipality  | 942,57 | 942,57 | 942,57 |
| <b>Jumlah/Total</b>  | ...    | ...    | ...    |

Catatan/Note: <sup>1</sup> Data tidak termasuk panjang jalan tol/Excluding toll road

<sup>2</sup> Berdasarkan Keputusan Menteri Pekerjaan Umum dan Perumahan Rakyat No. 248/KPTS/M/2015/Based on Public Work and Public Housing Ministerial Decree No. 248/KPTS/M/2015

Sumber/Source: Dinas Pekerjaan Umum Dan Penataan Ruang Kota Bengkulu

**Tabel 8.1.2 Panjang Jalan Kabupaten/Kota Menurut Jenis Permukaan Jalan di Kota Bengkulu (km), 2018–2020**  
***Length of Regency/Municipality Roads by Type of Road Surface in Bengkulu Municipality (km), 2018–2020***

| <b>Jenis Permukaan Jalan</b><br><b>Type of Road Surface</b> | <b>2018</b>   | <b>2019</b>   | <b>2020</b>   |
|---|---------------|---------------|---------------|
| (1)   | (2)           | (3)           | (4)           |
| Aspal/Paved   | 490,16        | 509,39        | 698,23        |
| Kerikil/Gravel  | 451,00        | 426,34        | 237,75        |
| Tanah/Soil  | 1,41          | 6,84          | 6,59          |
| Lainnya/Others  | 0             | 0             | 0             |
| <b>Jumlah/Total</b>   | <b>942,57</b> | <b>942,57</b> | <b>942,57</b> |

Catatan/Note: ...

Sumber/Source: Dinas Pekerjaan Umum dan Penataan Ruang Kota Bengkulu

**Tabel 8.1.3** Panjang Jalan Kabupaten/Kota Menurut Kondisi Jalan di Kota Bengkulu (km), 2018–2020  
***Length of Regency/Municipality Roads by Condition of Roads in Bengkulu Municipality (km), 2018–2020***

| Kondisi Jalan<br><i>Condition of Roads</i> | 2018          | 2019          | 2020          |
|--|---------------|---------------|---------------|
| (1)  | (2)           | (3)           | (4)           |
| Baik/ <i>Good</i>                          | 490,55        | 490,23        | 460,22        |
| Sedang/ <i>Moderate</i>                    | 288,95        | 293,50        | 301,95        |
| Rusak/ <i>Damage</i>                       | 123,31        | 118,65        | 138,46        |
| Rusak Berat/ <i>Severely Damage</i>        | 39,76         | 40,19         | 41,94         |
| <b>Jumlah/<i>Total</i></b>                 | <b>942,57</b> | <b>942,57</b> | <b>942,57</b> |

Catatan/*Note*: ...

Sumber/*Source*: Dinas Pekerjaan Umum Dan Penataan Ruang Kota Bengkulu

**Tabel 8.1.4** **Lalu lintas penumpang yang menggunakan penerbangan melalui Bandara Fatmawati, 2018-2020**  
**Passenger traffic using flights through Fatmawati Airport, 2018-2020**

| <b>Bulan<br/>Month</b> | <b>2018</b>      | <b>2019</b>    | <b>2020</b>    |
|------------------------|------------------|----------------|----------------|
| (1)                    | (2)              | (3)            | (4)            |
| Januari                | 86 885           | 67 659         | 66 477         |
| Februari               | 80 311           | 52 036         | 65 481         |
| Maret                  | 89 775           | 60 145         | 58 012         |
| April                  | 94 625           | 56 519         | 8 478          |
| Mei                    | 80 714           | 53 742         | 413            |
| Juni                   | 94 696           | 67 147         | 6 327          |
| Juli                   | 102 039          | 67 083         | 18 671         |
| Agustus                | 86 708           | 65 769         | 27 854         |
| September              | 90 379           | 69 143         | 22 985         |
| Oktober                | 92 324           | 68 018         | 25 360         |
| November               | 84 248           | 73 951         | 32 609         |
| Desember               | 85 721           | 73 181         | 32 562         |
| <b>Kota Bengkulu</b>   | <b>1 068 425</b> | <b>774 393</b> | <b>365 229</b> |

Catatan/Note: ...

Sumber/Source: Dinas Pekerjaan Umum Dan Penataan Ruang Kota Bengkulu

## 8.2 KOMUNIKASI COMMUNICATION

**Tabel 8.2.1** Jumlah Menara Telepon Seluler (BTS) Menurut Kecamatan di Kota Bengkulu, 2020  
*Number of Base Transceiver Station (BTS) by Subdistrict in Bengkulu Municipality, 2020*

| Kecamatan<br>Subdistrict | Menara Telepon Seluler<br>Base Transceiver Station |
|--------------------------|--|
| (1)                      | (2)  |
| Selebar                  | 8  |
| Kampung Melayu           | 12   |
| Gading Cempaka           | 13   |
| Ratu Agung               | 16   |
| Ratu Samban              | 8  |
| Singaran Pati            | 19   |
| Teluk Segara             | 5  |
| Sungai Serut             | 5  |
| Muara Bangka Hulu        | 10   |
| <b>Kota Bengkulu</b>     | <b>96</b>  |

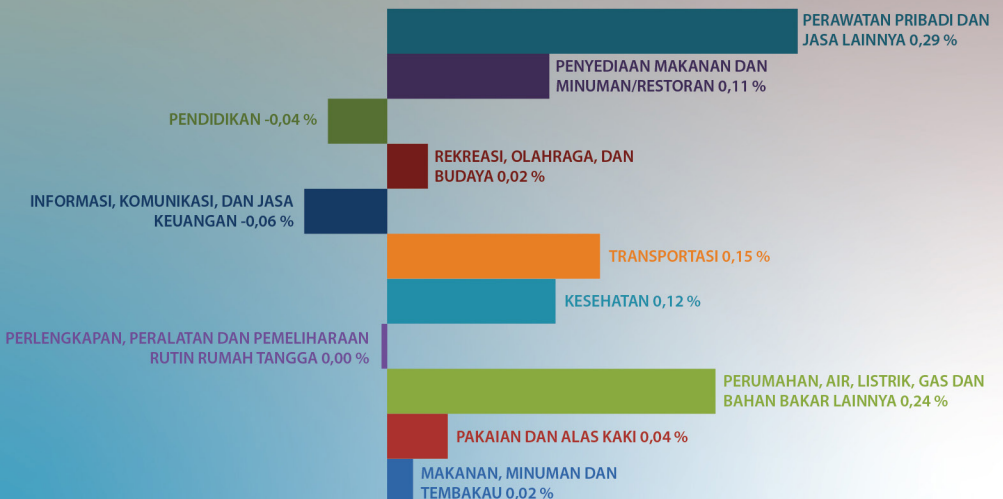
Catatan/Note: ...

Sumber/Source: Pemuktahiran Data Perkembangan Desa, BPS





## Andil Inflasi Kota Bengkulu Menurut Kelompok Pengeluaran Selama Tahun 2020







**PENJELASAN TEKNIS**

**TECHNICAL NOTES**

1. KUD adalah suatu organisasi ekonomi yang berwatak sosial dan merupakan wadah bagi pengembangan berbagai kegiatan ekonomi masyarakat pedesaan yang diselenggarakan oleh dan untuk masyarakat itu sendiri.
2. Non KUD adalah suatu organisasi ekonomi rakyat yang berwatak sosial, beranggotakan orang-orang atau berbadan hukum koperasi yang merupakan tata susunan ekonomi berbagai usaha bersama berdasarkan atas azas kekeluargaan
3. Indeks Harga Konsumen (IHK) adalah indikator inflasi yang dihitung di 90 kota, mencakup sekitar 225-462 komoditas yang dihitung berdasarkan pola konsumsi hasil Survei Biaya Hidup (SBH) di 90 kota tahun 2012.
4. Inflasi adalah persentase (%) perubahan IHK bulanan diperoleh dari:

$$\text{Inflasi}_n = \frac{\text{IHK}_n - \text{IHK}_{(n-1)}}{\text{IHK}_{(n-1)}} \times 100$$

di mana :

IHK<sub>n</sub> = indeks bulan n

IHK n-1= indeks bulan n-1

1. *KUD is an economic organization with a social character and a forum for the development of various economic activities of rural communities organized by and for the community itself.*
2. *Non KUD is an economic organization for public with a social character, with the cooperative legal members or entity, which is an economic arrangement of various joint venture based on the principle of kinship.*
3. *The Consumer Price Index (CPI) is the inflation indicator which is calculated in 45 cities, covering approximately 249-353 commodities that are calculated based on the consumption pattern of Cost of Living Survey (CLS) in 45 cities in 2007.*
4. *Inflation is the percentage (%) of the changes in monthly CPI is obtained from:*

$$\text{Inflasi}_n = \frac{\text{IHK}_n - \text{IHK}_{(n-1)}}{\text{IHK}_{(n-1)}} \times 100$$

where:

*IHK<sub>n</sub> = index in n-th month*

*IHK n-1 = index in (n-1)-th month*

5. Inflasi dihitung berdasarkan harga konsumen berbagai komoditas yang dikelompokkan menjadi tujuh, yaitu: bahan makanan; makanan jadi, minuman, rokok dan tembakau; perumahan, air dan listrik; sandang; kesehatan; pendidikan, rekreasi dan olahraga serta transportasi dan komunikasi.
5. *Inflation is calculated based on the consumer prices of various commodities that grouped into seven, namely: groceries; food, beverages, cigarettes and tobacco; housing, water, electricity; clothing; health; education, recreation and sport; and transportation and communication.*

<https://bengkulukota.bps.go.id>

**ULASAN**

Selain perbankan, koperasi (KUD maupun non KUD) diharapkan semakin besar peranannya dalam menggerakkan perekonomian rakyat. Untuk mencapai maksud tersebut, pemerintah telah melakukan upaya-upaya antara lain melalui pemberian tambahan modal kegiatan usaha, pembiasaan manajemen, mengikutsertakan koperasi dalam mengelola berbagai bantuan pemerintah, dan lain-lain. Pada tahun 2020, koperasi yang ada di Kota Bengkulu adalah sebanyak 60 buah yang tersebar di kecamatan-kecamatan yang ada di Kota Bengkulu. Jenis koperasi yang paling banyak adalah Kospin dengan jumlah 46 koperasi atau 76,7 persen. Sementara itu Kecamatan dengan jumlah koperasi terbanyak adalah di Kecamatan Selebar dan Sungai Serut yaitu sebanyak 8 koperasi.

Inflasi yang terjadi di Kota Bengkulu selama tahun 2020 adalah 0,89 persen dan inflasi ini lebih rendah dibanding inflasi nasional yaitu 1,68 persen. Selama tahun 2020 nilai inflasi berfluktuasi dan terjadi tiga kali deflasi yaitu di bulan Maret, April dan Juli. Selain itu nilai inflasi tertinggi terjadi di bulan Mei yaitu sebesar 0,41 persen. Hal ini kemungkinan disebabkan adanya Hari Raya Idul Fitri yang pada tahun 2020 jatuh pada bulan Mei dan juga persiapan masuk sekolah anak-anak yang walaupun pada

**DESCRIPTION**

*In addition to banking, cooperatives (KUD and non-KUD) are expected to play a greater role in driving the people's economy. To achieve this goal, the government has made efforts, among others, through the provision of additional capital for business activities, management financing, involving cooperatives in managing various government assistance, and others. In 2020, the cooperatives in Bengkulu Municipality are as many as 60 pieces spread across the sub-districts in Bengkulu Municipality. The most common type of cooperative is Kospin with 46 cooperatives or 76.7 percent. Meanwhile, the district with the largest number of cooperatives is in Selebar and Sungai Serut subdistricts which are as many as 8 cooperatives.*

*Inflation in Bengkulu during 2020 is 0.89 percent and this inflation is lower than the national inflation of 1.68 percent. During 2020 the inflation rate fluctuates and there are three deflations in March, April and July. In addition, the highest inflation rate occurred in May at 0.41 percent. This is likely due to eid al-Fitr which in 2020 falls in May and also the preparation for school admission of children who despite the pandemic conditions still require the payment of registration fees and others.*

kondisi pandemi tetap mengharuskan dibayarkannya biaya pendaftaran dan lain-lain.

<https://bengkulukota.bps.go.id>

**Tabel 9.1** Jumlah Koperasi Menurut Jenis Koperasi dan Kecamatan di Kota Bengkulu, 2020  
**Number of Cooperative by Kind of Cooperative and Subdistrict in Bengkulu Municipality, 2020**

| Kecamatan<br>Subdistrict | Jenis Koperasi/ Kind of Cooperative |          |           |                  | Jumlah<br>Total |
|--------------------------|-------------------------------------|----------|-----------|------------------|-----------------|
|                          | KUD                                 | Kopinkra | Kospin    | Lainnya<br>Other |                 |
| (1)                      | (2)                                 | (3)      | (4)       | (6)              | (7)             |
| Gading Cempaka           | 0                                   | 0        | 0         | 5                | 5               |
| Kampung Melayu           | 0                                   | 0        | 3         | 0                | 3               |
| Muara Bangka Hulu        | 0                                   | 0        | 5         | 1                | 6               |
| Ratu Agung               | 0                                   | 0        | 5         | 0                | 5               |
| Ratu Samban              | 0                                   | 0        | 7         | 0                | 7               |
| Selebar                  | 0                                   | 0        | 8         | 0                | 8               |
| Singaran Pati            | 0                                   | 0        | 1         | 5                | 6               |
| Sungai Serut             | 0                                   | 1        | 5         | 2                | 8               |
| Teluk Segara             | 0                                   | 0        | 12        | 0                | 12              |
| <b>Kota Bengkulu</b>     | <b>0</b>                            | <b>1</b> | <b>46</b> | <b>13</b>        | <b>60</b>       |

Catatan/Note: ...

Sumber/Source: Pemuktahiran Data Perkembangan Desa 2020, BPS

**Tabel 9.2** Perkembangan IHK dan Inflasi di Kota Bengkulu, 2019-2020  
**Table 9.2** CPI and Inflation in Bengkulu Municipality, 2019-2020

| Bulan<br>Month      | IHK/CPI |        | Inflasi/Inflation |       |
|---------------------|---------|--------|-------------------|-------|
|                     | 2019    | 2020   | 2019              | 2020  |
| (1)                 | (2)     | (3)    | (4)               | (6)   |
| Januari/January     | 144,39  | 103,56 | 0,88              | 0,14  |
| Februari/February   | 143,98  | 103,65 | -0,28             | 0,09  |
| Maret/March         | 143,65  | 103,63 | -0,23             | -0,02 |
| April/April         | 144,43  | 103,27 | 0,54              | -0,35 |
| Mei/May             | 146,04  | 103,69 | 1,11              | 0,41  |
| Juni/June           | 147,15  | 103,73 | 0,76              | 0,04  |
| Juli/July           | 147,98  | 103,49 | 0,56              | -0,23 |
| Agustus/August      | 146,70  | 103,72 | 0,86              | -0,22 |
| September/September | 147,64  | 103,80 | 0,64              | 0,08  |
| Oktober/October     | 146,82  | 103,82 | 0,56              | 0,02  |
| November/November   | 146,43  | 104,18 | 0,27              | 0,35  |
| Desember/December   | 147,30  | 104,33 | 0,59              | 0,14  |

Sumber/Source: BPS, Survei Harga Konsumen/BPS-Statistics Indonesia, Consumer Price Survey

**Tabel**  
**Table** 9.3**Indeks Harga Konsumen (IHK) per Bulan Menurut  
Kelompok Pengeluaran di Kota Bengkulu (2018=100),  
2020****Consumer Price Index (CPI) per Month by Expenditure Group  
in Bengkulu Municipality (2018=100), 2020**

| <b>Bulan<br/>Month</b> | <b>Umum<br/>General</b> | <b>Makanan,<br/>Minuman dan<br/>Tembakau<br/>Food, Beverages<br/>and Tobacco<br/>Product</b> | <b>Pakaian dan Alas<br/>Kaki<br/>Clothing and<br/>Footwear</b> | <b>Perumahan, Air,<br/>Listrik dan Bahan<br/>Bakar Rumah<br/>Tangga<br/>Housing, Water,<br/>Electricity and<br/>Household Fuel</b> |
|------------------------|-------------------------|--|--|--|
| (1)                    | (2)                     | (3)  | (4)  | (5)  |
| Januari/January        | 103,56                  | 104,20   | 108,16   | 101,63   |
| Februari/February      | 103,65                  | 104,40   | 108,18   | 101,56   |
| Maret/March            | 103,63                  | 104,49   | 108,26   | 101,53   |
| April/April            | 103,27                  | 103,26   | 108,23   | 101,59   |
| Mei/May                | 103,69                  | 102,56   | 108,38   | 101,55   |
| Juni/June              | 103,73                  | 103,54   | 108,43   | 101,51   |
| Juli/July              | 103,49                  | 103,16   | 108,55   | 101,38   |
| Agustus/August         | 103,72                  | 102,45   | 108,54   | 102,21   |
| September/September    | 103,80                  | 102,38   | 108,52   | 102,17   |
| Oktober/October        | 103,82                  | 102,65   | 108,52   | 102,06   |
| November/November      | 104,18                  | 102,96   | 108,52   | 103,25   |
| Desember/December      | 104,33                  | 103,37   | 108,65   | 103,15   |



Lanjutan Tabel/Continued Table 9.3

| <b>Bulan<br/>Month</b> | <b>Perlengkapan,<br/>Peralatan, dan<br/>Pemeliharaan Rutin<br/>Rumah Tangga<br/>Equipments,<br/>Tools, and Routine<br/>Household<br/>Maintenance</b> | <b>Kesehatan<br/>Health</b> | <b>Transportasi<br/>Transportation</b> | <b>Informasi,<br/>Komunikasi dan<br/>Jasa Keuangan<br/>Information,<br/>Communication and<br/>Financial Services</b> |
|------------------------|--|-----------------------------|--|--|
| (1)                    | (6)  | (7)                         | (8)                                    | (9)  |
| Januari/January        | 102,71   | 109,43                      | 102,58                                 | 100,77   |
| Februari/February      | 102,20   | 112,73                      | 102,56                                 | 100,77   |
| Maret/March            | 102,24   | 112,44                      | 102,00                                 | 100,55   |
| April/April            | 102,54   | 112,65                      | 101,93                                 | 99,55  |
| Mei/May                | 102,45   | 112,74                      | 105,09                                 | 99,55  |
| Juni/June              | 102,74   | 112,84                      | 103,56                                 | 99,72  |
| Juli/July              | 102,65   | 113,22                      | 102,32                                 | 99,72  |
| Agustus/August         | 102,34   | 113,87                      | 103,42                                 | 99,72  |
| September/September    | 102,00   | 113,99                      | 103,60                                 | 99,72  |
| Oktober/October        | 101,90   | 114,03                      | 103,50                                 | 99,72  |
| November/November      | 102,47   | 114,07                      | 103,98                                 | 99,86  |
| Desember/December      | 102,47   | 114,23                      | 104,47                                 | 99,96  |

Lanjutan Tabel/*Continued Table* 9.3

| <b>Bulan<br/>Month</b>      | <b>Rekreasi,<br/>Olahraga, dan<br/>Budaya<br/>Recreation,<br/>Sports, and<br/>Culture</b> | <b>Pendidikan<br/>Education</b> | <b>Penyediaan Makanan<br/>dan Minuman/<br/>Restoran<br/>Provision of Food<br/>and Beverages /<br/>Restaurant</b> | <b>Perawatan<br/>Pribadi dan Jasa<br/>Lainnya<br/>Personal Care and<br/>Other Services</b> |
|-----------------------------|---|---------------------------------|--|--|
| (1)                         | (10)  | (11)                            | (12)   | (13)   |
| Januari/ <i>January</i>     | 100,99  | 100,98                          | 104,20   | 107,95   |
| Februari/ <i>February</i>   | 101,06  | 100,98                          | 104,20   | 107,75   |
| Maret/ <i>March</i>         | 101,06  | 100,98                          | 104,20   | 108,96   |
| April/ <i>April</i>         | 101,27  | 100,98                          | 104,31   | 109,32   |
| Mei/ <i>May</i>             | 101,35  | 100,98                          | 104,31   | 110,77   |
| Juni/ <i>June</i>           | 100,83  | 100,98                          | 104,62   | 110,64   |
| Juli/ <i>July</i>           | 101,50  | 100,98                          | 104,68   | 111,83   |
| Agustus/ <i>August</i>      | 101,84  | 100,34                          | 104,68   | 114,26   |
| September/ <i>September</i> | 102,29  | 100,48                          | 105,07   | 114,94   |
| Oktober/ <i>October</i>     | 102,29  | 100,48                          | 105,07   | 114,67   |
| November/ <i>November</i>   | 101,79  | 100,15                          | 105,38   | 114,13   |
| Desember/ <i>December</i>   | 101,13  | 100,15                          | 105,38   | 113,47   |

Sumber/Source: BPS, Survei Harga Konsumen/BPS-Statistics Indonesia, Consumer Price Survey

**Tabel**  
**Table** 9.4**Laju Inflasi per Bulan Menurut Kelompok Pengeluaran di Kota Bengkulu (2018=100), 2020**  
**Inflation Rate per Month by Expenditure Group in Bengkulu Municipality (2018=100), 2020**

| <b>Bulan<br/>Month</b> | <b>Umum<br/>General</b> | <b>Makanan,<br/>Minuman dan<br/>Tembakau<br/>Food, Beverages<br/>and Tobacco<br/>Product</b> | <b>Pakaian dan Alas<br/>Kaki<br/>Clothing and<br/>Footwear</b> | <b>Perumahan, Air,<br/>Listrik dan Bahan<br/>Bakar Rumah<br/>Tangga<br/>Housing, Water,<br/>Electricity and<br/>Household Fuel</b> |
|------------------------|-------------------------|--|--|--|
| (1)                    | (2)                     | (3)  | (4)  | (5)  |
| Januari/January        | 0,14                    | 0,86   | 0,20   | 0,00   |
| Februari/February      | 0,09                    | 0,19   | 0,02   | -0,07  |
| Maret/March            | -0,02                   | 0,09   | 0,07   | 0,03   |
| April/April            | -0,35                   | -1,18  | -0,03  | 0,00   |
| Mei/May                | 0,41                    | -0,68  | 0,14   | -0,04  |
| Juni/June              | 0,04                    | 0,96   | 0,05   | -0,04  |
| Juli/July              | -0,23                   | -0,37  | 0,11   | -0,13  |
| Agustus/August         | 0,22                    | -0,69  | -0,01  | 0,82   |
| September/September    | 0,08                    | -0,07  | -0,02  | -0,04  |
| Oktober/October        | 0,02                    | 0,26   | 0,00   | -0,11  |
| November/November      | 0,35                    | 0,30   | 0,00   | 1,17   |
| Desember/December      | 0,14                    | 0,40   | 0,12   | -0,10  |

Lanjutan Tabel/*Continued Table* 9.4

| <b>Bulan<br/>Month</b>      | <b>Perlengkapan,<br/>Peralatan, dan<br/>Pemeliharaan Rutin<br/>Rumah Tangga<br/>Equipments,<br/>Tools, and Routine<br/>Household<br/>Maintenance</b> | <b>Kesehatan<br/>Health</b> | <b>Transportasi<br/>Transportation</b> | <b>Informasi,<br/>Komunikasi dan<br/>Jasa Keuangan<br/>Information,<br/>Communication and<br/>Financial Services</b> |
|-----------------------------|--|-----------------------------|--|--|
| (1)                         | (6)  | (7)                         | (8)                                    | (9)  |
| Januari/ <i>January</i>     | 0,15   | 0,26                        | -0,93                                  | -0,15  |
| Februari/ <i>February</i>   | -0,50  | 3,02                        | -0,02                                  | 0,00   |
| Maret/ <i>March</i>         | 0,04   | -0,26                       | -0,55                                  | -0,22  |
| April/ <i>April</i>         | 0,29   | 0,19                        | -0,07                                  | -0,99  |
| Mei/ <i>May</i>             | -0,09  | 0,08                        | 3,10                                   | 0,00   |
| Juni/ <i>June</i>           | 0,28   | 0,09                        | -1,46                                  | 0,17   |
| Juli/ <i>July</i>           | -0,09  | 0,34                        | -1,20                                  | 0,00   |
| Agustus/ <i>August</i>      | -0,30  | 0,57                        | 1,08                                   | 0,00   |
| September/ <i>September</i> | -0,33  | 0,11                        | 0,17                                   | 0,00   |
| Oktober/ <i>October</i>     | -0,10  | 0,04                        | -0,10                                  | 0,00   |
| November/ <i>November</i>   | 0,56   | 0,04                        | 0,46                                   | 0,14   |
| Desember/ <i>December</i>   | 0,00   | 0,14                        | 0,47                                   | 0,10   |

Lanjutan Tabel/Continued Table 9.4

| Bulan<br>Month      | Rekreasi,<br>Olahraga, dan<br>Budaya<br>Recreation,<br>Sports, and<br>Culture | Pendidikan<br>Education | Penyediaan Makanan<br>dan Minuman/<br>Restoran<br>Provision of Food<br>and Beverages /<br>Restaurant | Perawatan<br>Pribadi dan Jasa<br>Lainnya<br>Personal Care and<br>Other Services |
|---------------------|---|-------------------------|--|---|
| (1)                 | (10)  | (11)                    | (12)   | (13)  |
| Januari/January     | 1,10  | 0,00                    | 0,20   | 0,28  |
| Februari/February   | 0,07  | 0,00                    | 0,00   | -0,19   |
| Maret/March         | 0,00  | 0,00                    | 0,00   | 1,12  |
| April/April         | 0,21  | 0,00                    | 0,11   | 0,33  |
| Mei/May             | 0,08  | 0,00                    | 0,00   | 1,33  |
| Juni/June           | -0,51   | 0,00                    | 0,30   | -0,12   |
| Juli/July           | 0,66  | 0,00                    | 0,06   | 1,08  |
| Agustus/August      | 0,33  | -0,63                   | 0,00   | 2,17  |
| September/September | 0,44  | 0,14                    | 0,37   | 0,60  |
| Oktober/October     | 0,00  | 0,00                    | 0,00   | -0,23   |
| November/November   | -0,49   | -0,33                   | 0,30   | -0,47   |
| Desember/December   | -0,65   | 0,00                    | 0,00   | -0,58   |

Persentase Pengeluaran per Kapita Penduduk Kota Bengkulu Tahun 2020





**PENJELASAN TEKNIS**

1. Rata-rata pengeluaran perkapita sebulan adalah biaya yang dikeluarkan untuk konsumsi semua anggota rumah tangga selama sebulan dibagi dengan banyaknya anggota rumah tangga. Pengeluaran untuk konsumsi makanan dihitung selama seminggu terakhir, sedangkan konsumsi bukan makanan dihitung sebulan dan setahun terakhir. Baik konsumsi makanan maupun bukan makanan selanjutnya dikonversikan ke dalam pengeluaran rata-rata sebulan. Angka konsumsi/pengeluaran rata-rata perkapita yang disajikan dalam publikasi ini diperoleh dari hasil bagi jumlah konsumsi seluruh rumah tangga (baik mengonsumsi makanan maupun tidak) terhadap jumlah penduduk.
2. Konsumsi kalori dan protein dihitung dengan mengalikan kuantitas setiap makanan yang dikonsumsi dengan nilai kandungan kalori dan protein setiap jenis makanan berdasarkan daftar konversi zat gizi.

**TECHNICAL NOTES**

1. *The average monthly expenditure is the cost incurred for the consumption of all household members for a month divided by the number of household members. Spending on food consumption is calculated over the past week, while non-food consumption is calculated last month and year. Both food and non-food consumption are further converted into an average month's expenditure. The average consumption/expenditure per capita figure presented in this publication is obtained from the results of the total consumption of all households (whether consuming food or not) to the population.*
2. *Calorie and protein consumption is calculated by multiplying the quantity of each food consumed by the caloric and protein content values of each type of food based on a list of nutrient conversions.*



**ULASAN**

Selain dalam bentuk rupiah, pengeluaran per kapita penduduk juga dapat dinilai dari konsumsi energi dan protein per kapita. Total energi dan protein yang dikonsumsi sehari-hari bila dikaitkan dengan kebutuhan minimum tubuh manusia akan energi dan protein, dapat digunakan untuk menggambarkan tingkat kesejahteraan yang telah dicapai. Dalam pemanfaatan yang lebih luas angka pengeluaran rumah tangga dapat digunakan untuk menghitung angka kemiskinan atau penduduk miskin.

Pengeluaran rumah tangga terdiri dari pengeluaran makanan dan bukan makanan. Semakin tinggi proporsi pengeluaran untuk makanan mengindikasikan taraf kehidupan yang masih rendah, sebaliknya semakin tinggi pengeluaran bukan makanan mengindikasikan taraf kehidupan yang semakin baik. Sebab konsumsi makanan memiliki batas maksimal, dan konsumsi bukan makanan tidak memiliki batas maksimal. Ketika kebutuhan makanan telah terpenuhi, kelebihan pendapatan akan digunakan untuk memenuhi kebutuhan bukan makanan, misalnya pembelian barang-barang tahan lama, mobil, motor, dll.

Pada tahun 2020 porsi pengeluaran bukan makanan penduduk Kota Bengkulu, secara umum sudah lebih tinggi dibandingkan pengeluaran

**DESCRIPTION**

*In addition to rupiah, per capita expenditure of the population can also be assessed from the consumption of energy and protein per capita. The total energy and protein consumed daily when associated with the human body's minimum need for energy and protein, can be used to describe the level of well-being that has been achieved. In the wider utilization of household spending figures can be used to calculate poverty rates or the poor.*

*Household expenses consist of food and non-food expenditures. The higher the proportion of food expenditure indicates a low standard of living, on the contrary the higher non-food expenditure indicates a better standard of living. Because food consumption has a maximum limit, and non-food consumption does not have a maximum limit. When food needs have been met, excess income will be used to meet non-food needs, e.g. purchases of durable goods, cars, motorcycles, etc.*

*In 2020, the portion of non-food expenditure in Bengkulu, in general, is already higher than food expenditure. The percentage of non-food expenditure*

makanan. Persentase pengeluaran bukan makanan yaitu sebesar 60,29 persen lebih tinggi dibandingkan pengeluaran makanan yang hanya 39,71 persen. Hal ini mengindikasikan bahwa, pendapatan yang diperoleh rumah tangga lebih besar digunakan untuk memenuhi konsumsi bukan makanan seperti pendidikan, kesehatan, rekreasi dan bukan makanan lainnya jika dibandingkan pengeluaran makanan.

Lebih lanjut, komoditas makanan dan minuman jadi merupakan pengeluaran yang mendominasi pengeluaran makanan penduduk Kota Bengkulu yaitu sebesar 13,60 persen. Sedangkan pada pengeluaran konsumsi non makanan, komoditas perumahan dan fasilitas rumah tangga memiliki proporsi yang tertinggi dibandingkan pengeluaran non makanan lainnya yaitu sebesar 26,37 persen.

*is 60.29 percent higher than food expenditure which is only 39.71 percent. This indicates that the income earned by households is greater used to meet non-food consumption such as education, health, recreation and other non-food expenditures when compared to food expenditures.*

*Furthermore, the finished food and beverage commodity is an expenditure that dominates the food expenditure of the people of Bengkulu, which is 13.60 percent. Spending on non-food consumption, housing commodities and household facilities had the highest proportion compared to other non-food expenditures of 26.37 percent.*



**Tabel**  
**Table** 10.1

**Rata-rata Pengeluaran per Kapita Sebulan Menurut Kelompok Komoditas dan Kelompok Pengeluaran (rupiah) di Kota Bengkulu, 2020**  
**Monthly Average Expenditure per Capita by Commodity Group and Average Group (rupiahs) in Bengkulu Municipality, 2020**

| Kelompok Komoditas/Commodity Group                                    | Kelompok Pengeluaran |                  |                  | Total Pengeluaran |
|---|----------------------|------------------|------------------|-------------------|
|   | 40% Terbawah         | 40% Tengah       | 20% Teratas      |                   |
| (1)   | (1)                  | (1)              |                  |                   |
| Padi-padian/Cereals   | 64 959               | 63 611           | 60 748           | 63 576            |
| Umbi-umbian/Tubers  | 3 184                | 5 243            | 6 916            | 4 754             |
| Ikan/udang/cumi/kerang/Fish/shrimp/common squid/shells                | 38 944               | 71 285           | 96 226           | 63 337            |
| Daging/Meat   | 18 631               | 35 891           | 62 720           | 34 363            |
| Telur dan susu/Eggs and milk  | 27 801               | 50 869           | 104 298          | 52 353            |
| Sayur-sayuran/Vegetables  | 43 016               | 62 355           | 70 952           | 56 334            |
| Kacang-kacangan/Legumes   | 6 244                | 8 821            | 8 861            | 7 797             |
| Buah-buahan/Fruits  | 16 558               | 46 717           | 78 734           | 41 063            |
| Minyak dan kelapa/Oil and coconut                                     | 13 242               | 17 487           | 21 412           | 16 575            |
| Bahan minuman/Beverage stuffs   | 13 390               | 14 905           | 16 832           | 14 685            |
| Bumbu-bumbuan/Spices  | 5 724                | 9 551            | 12 237           | 8 557             |
| Konsumsi lainnya/Miscellaneous food items                             | 7 350                | 12 708           | 13 701           | 10 761            |
| Makanan dan minuman jadi/Prepared food and beverages                  | 128 977              | 252 320          | 417 161          | 236 001           |
| Rokok/Cigarettes  | 58 177               | 80 227           | 117 282          | 78 833            |
| <b>Jumlah makanan/Total food</b>                                      | <b>446 196</b>       | <b>731 990</b>   | <b>1 088 080</b> | <b>688 988</b>    |
| Perumahan dan fasilitas rumah tangga/Housing and household facilities | 191 474              | 465 960          | 972 011          | 457 586           |
| Aneka komoditas dan jasa/Goods and services                           | 81 939               | 244 776          | 629 827          | 256 837           |
| Pakaian, alas kaki, dan tutup kepala/Clothing, footwear, and headgear | 22 391               | 64 887           | 148 738          | 64 695            |
| Komoditas tahan lama/Durable goods                                    | 12 403               | 67 390           | 700 791          | 172 496           |
| Pajak, pungutan, dan asuransi/Taxes and insurance                     | 22 758               | 66 818           | 165 903          | 69 057            |
| Keperluan pesta dan upacara/kenduri/Parties and ceremonies            | 1 276                | 12 076           | 99 437           | 25 284            |
| <b>Jumlah bukan makanan/Total non-food</b>                            | <b>332 241</b>       | <b>921 906</b>   | <b>2 716 706</b> | <b>1 045 956</b>  |
| <b>Jumlah/Total</b>   | <b>778 437</b>       | <b>1 653 897</b> | <b>3 804 785</b> | <b>1 734 944</b>  |

Catatan/Note: ...

Sumber/Source: BPS, Survei Sosial Ekonomi Nasional (Susenas) Maret/BPS-Statistics Indonesia, National Socioeconomic Survey March

**Tabel**  
**Table** 10.2

**Persentase Pengeluaran per Kapita Sebulan Menurut Kelompok Komoditas dan Kelompok Pengeluaran di Kota Bengkulu, 2020**  
**Percentage of Monthly Expenditure per Capita by Commodity Group and Average Group in Bengkulu Municipality, 2020**

| Kelompok Komoditas/<br>Commodity Group  | Kelompok Pengeluaran |               |               | Total Pengeluaran |
|---|----------------------|---------------|---------------|-------------------|
|   | 40% Terbawah         | 40% Tengah    | 20% Teratas   |                   |
| (1)   | (1)                  | (1)           |               |                   |
| Padi-padian/ <i>Cereals</i>   | 8,34                 | 3,85          | 1,60          | 3,66              |
| Umbi-umbian/ <i>Tubers</i>  | 0,41                 | 0,32          | 0,18          | 0,27              |
| Ikan/udang/cumi/kerang/ <i>Fish/shrimp/common squid/shells</i>                | 5,00                 | 4,31          | 2,53          | 3,65              |
| Daging/ <i>Meat</i>   | 2,39                 | 2,17          | 1,65          | 1,98              |
| Telur dan susu/ <i>Eggs and milk</i>  | 3,57                 | 3,08          | 2,74          | 3,02              |
| Sayur-sayuran/ <i>Vegetables</i>  | 5,53                 | 3,77          | 1,86          | 3,25              |
| Kacang-kacangan/ <i>Legumes</i>   | 0,80                 | 0,53          | 0,23          | 0,45              |
| Buah-buahan/ <i>Fruits</i>  | 2,13                 | 2,82          | 2,07          | 2,37              |
| Minyak dan kelapa/ <i>Oil and coconut</i>                                     | 1,70                 | 1,06          | 0,56          | 0,96              |
| Bahan minuman/ <i>Beverage stuffs</i>   | 1,72                 | 0,90          | 0,44          | 0,85              |
| Bumbu-bumbuan/ <i>Spices</i>  | 0,74                 | 0,58          | 0,32          | 0,49              |
| Konsumsi lainnya/ <i>Miscellaneous food items</i>                             | 0,94                 | 0,77          | 0,36          | 0,62              |
| Makanan dan minuman jadi/ <i>Prepared food and beverages</i>                  | 16,57                | 15,26         | 10,96         | 13,60             |
| Rokok/ <i>Cigarettes</i>  | 7,47                 | 4,85          | 3,08          | 4,54              |
| <b>Jumlah makanan/<i>Total food</i></b>                                       | <b>57,32</b>         | <b>44,26</b>  | <b>28,60</b>  | <b>39,71</b>      |
| Perumahan dan fasilitas rumah tangga/ <i>Housing and household facilities</i> | 24,60                | 28,17         | 25,55         | 26,37             |
| Aneka komoditas dan jasa/ <i>Goods and services</i>                           | 10,53                | 14,80         | 16,55         | 14,80             |
| Pakaian, alas kaki, dan tutup kepala/ <i>Clothing, footwear, and headgear</i> | 2,88                 | 3,92          | 3,91          | 3,73              |
| Komoditas tahan lama/ <i>Durable goods</i>                                    | 1,59                 | 4,07          | 18,42         | 9,94              |
| Pajak, pungutan, dan asuransi/ <i>Taxes and insurance</i>                     | 2,92                 | 4,04          | 4,36          | 3,98              |
| Keperluan pesta dan upacara/kenduri/ <i>Parties and ceremonies</i>            | 0,16                 | 0,73          | 2,61          | 1,46              |
| <b>Jumlah bukan makanan/<i>Total non-food</i></b>                             | <b>42,68</b>         | <b>55,74</b>  | <b>71,40</b>  | <b>60,29</b>      |
| <b>Jumlah/<i>Total</i></b>  | <b>100,00</b>        | <b>100,00</b> | <b>100,00</b> | <b>100,00</b>     |

Catatan/Note: ...

Sumber/Source: BPS, Survei Sosial Ekonomi Nasional (Susenas) Maret/BPS-Statistics Indonesia, National Socioeconomic Survey March

**Jumlah Sarana Perdagangan Menurut Kecamatan  
di Kota Bengkulu, 2020**

2.670 Toko/Warung Kelontong

159 Minimarket/Swalayan

160 Kelompok Pertokoan

23 Pasar



**PENJELASAN TEKNIS****TECHNICAL NOTES**

1. Kelompok pertokoan adalah sejumlah toko yang terdiri dari minimal 10 toko dan mengelompok dalam satu lokasi. Dalam satu kelompok pertokoan, jumlah bangunan fisiknya dapat lebih dari satu. Kelompok pertokoan ini tidak termasuk ke dalam kelompok pertokoan untuk sejumlah toko yang ada di dalam mall dan pusat perbelanjaan lainnya.
  2. Pasar adalah tempat pertemuan antara penjual dan pembeli barang dan jasa. Pasar dapat menggunakan bangunan yang bersifat permanen atau semi permanen ataupun tanpa bangunan. Barang yang diperjualbelikan di dalam pasar dapat terdiri dari banyak komoditas (campuran) ataupun secara khusus suatu komoditas tertentu.
  3. Banyaknya pasar yang dicatat mengacu pada lokasi dan kegiatan. Jika dua atau lebih pasar yang bangunannya berada di lokasi yang saling berdekatan maka dianggap terletak pada lokasi yang berbeda jika pasar-pasar tersebut pengelolanya berbeda. Jika pasar hanya aktif pada hari-hari tertentu saja tetap dicatat sebagai pasar.
1. *A group of shops is a number of stores consisting of at least 10 stores and grouped in one location. In one group of shops, the number of physical buildings can be more than one. This group of shops is not included in the group of shops for a number of shops inside the mall and other shopping centers.*
  2. *The market is a meeting place between sellers and buyers of goods and services. The market can use buildings that are permanent or semi-permanent or without buildings. Goods sold in the market can consist of many commodities (mixed) or specifically a particular commodity.*
  3. *The number of recorded markets refers to location and activity. If two or more markets are located in adjacent locations then it is considered to be located in a different location if the markets are different managers. If the market is only active on certain days it remains recorded as a market.*



4. Minimarket/swalayan adalah sistem pelayanan mandiri, menjual berbagai jenis barang secara eceran, dan semua barang memiliki label harga, dengan luas bangunan kurang dari 400 m<sup>2</sup>. Luas yang dimaksud merujuk pada luas lantai yang terdapat pelayanan (menjual barang).
  5. Toko/warung kelontong adalah bangunan yang berfungsi sebagai tempat usaha dibangun tetap untuk menjual barang keperluan sehari-hari secara eceran, tidak mempunyai sistem pelayanan mandiri yang dikelola oleh satu penjual.
4. *Minimarket / self-service is a self-service system, selling various types of goods in retail, and all goods have a price tag, with a building area of less than 400 m<sup>2</sup>. The area in question refers to the area of the floor that there is a service (selling goods).*
  5. *Grocery store / stall is a building that serves as a place of business built permanently to sell daily necessities in retail, does not have a self-service system managed by one seller.*

**ULASAN**

Berdasarkan data hasil Pemutakhiran data Perkembangan desa tahun 2020 diperoleh informasi bahwa di wilayah kota Bengkulu terdapat 160 kelompok pertokoan, 23 pasar, 159 minimarket/swalayan dan 2.670 toko/warung kelontong.

Dari jumlah tersebut, diketahui bahwa wilayah yang memiliki kelompok pertokoan terbanyak ada di Kecamatan Teluk Segara, wilayah dengan pasar terbanyak ada di Kecamatan Kampung Melayu, wilayah yang memiliki minimarket/swalayan cukup banyak ada di Kecamatan Selebar dan Ratu Agung dan wilayah yang memiliki toko/warung kelontong terbanyak ada di Kecamatan Singaran Pati.

Banyaknya sarana perdagangan di Kota Bengkulu ini selaras dengan nilai PDRB sektor Perdagangan Besar dan Eceran; Reparasi Mobil dan Sepeda Motor yang memiliki peranan penting dan dominan pada perekonomian Kota Bengkulu. Diketahui bahwa pada tahun 2020, share sektor Perdagangan Besar dan Eceran; Reparasi Mobil dan Sepeda Motor adalah yang terbesar yaitu mencapai 20,31 persen dari total PDRB. Selain itu lokasi pusat perdagangan yang tersebar di kecamatan-kecamatan di Kota Bengkulu menunjukkan bahwa geliat perekonomian Kota Bengkulu sudah cukup merata di seluruh wilayah kota.

**DESCRIPTION**

*Based on the data from the update of village development data in 2020, information was obtained that in Bengkulu municipality area there are 160 groups of shops, 23 markets, 159 minimarkets/supermarkets and 2,670 shops/grocery stores.*

*From this number, it is known that the area that has the largest group of shops is in Teluk Segara Subdistrict, the area with the most markets is in Kampung Melayu Subdistrict, the area that has a minimarket / supermarket is quite a lot in The District of Selebar and Ratu Agung and the area that has the most shops / grocery stores are in Singaran Pati Subdistrict.*

*The number of trading facilities in Bengkulu city is in line with the value of GDP in the Large Trade and Retail sectors; Car and Motorcycle Repair that has an important and dominant role in the economy of Bengkulu City. It is known that by 2020, the share of the Large Trade and Retail sector; Car and Motorcycle Repair is the largest which reaches 20.31 percent of the total GDP. In addition, the location of trade centers scattered in sub-districts in Bengkulu city shows that the economic activity of Bengkulu city has been fairly evenly distributed throughout the city.*



**Tabel**  
**Table** 11.1

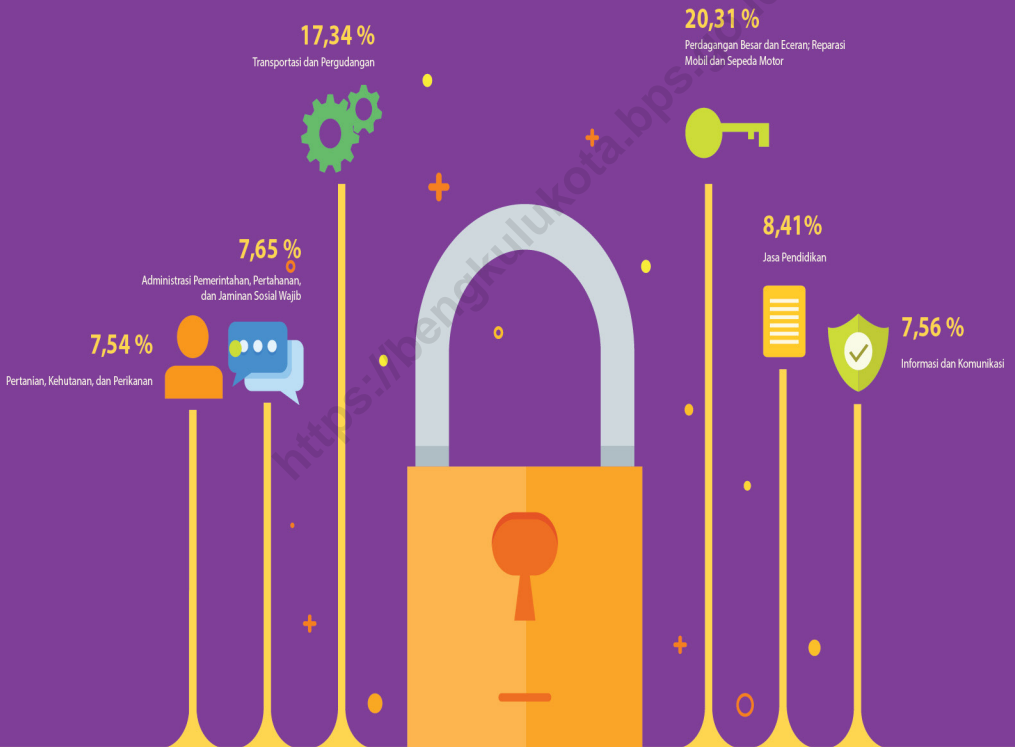
**Jumlah Sarana Perdagangan Menurut Kecamatan di Kota Bengkulu, 2020**  
**Number of Trading Facilities by Subdistrict in Bengkulu Municipality, 2020**

| Kecamatan<br>Subdistrict | Kelompok<br>Pertokoan | Pasar     | Minimarket/<br>Swalayan | Toko/Warung<br>Kelontong |
|--------------------------|-----------------------|-----------|-------------------------|--------------------------|
| (1)                      | (2)                   | (3)       | (4)                     | (5)                      |
| Selebar                  | 30                    | 0         | 26                      | 157                      |
| Kampung Melayu           | 0                     | 6         | 8                       | 517                      |
| Gading Cempaka           | 1                     | 1         | 18                      | 154                      |
| Ratu Agung               | 33                    | 0         | 25                      | 326                      |
| Ratu Samban              | 29                    | 4         | 23                      | 239                      |
| Singaran Pati            | 4                     | 5         | 20                      | 762                      |
| Teluk Segara             | 54                    | 3         | 12                      | 210                      |
| Sungai Serut             | 2                     | 0         | 13                      | 218                      |
| Muara Bangkahulu         | 7                     | 4         | 14                      | 87                       |
| <b>Kota Bengkulu</b>     | <b>160</b>            | <b>23</b> | <b>159</b>              | <b>2 670</b>             |

Sumber/Source: *Pemuktahiran Data Perkembangan Desa 2020, BPS*



## Distribusi PDRB Kota Bengkulu 2020





**PENJELASAN TEKNIS****TECHNICAL NOTES**

1. Penghitungan statistik neraca nasional mengikuti buku petunjuk yang diterbitkan oleh Perserikatan Bangsa Bangsa (PBB) dikenal sebagai Sistem Neraca Nasional (SNN). SNN adalah rekomendasi internasional tentang bagaimana menyusun ukuran aktivitas ekonomi yang sesuai dengan standar neraca baku yang didasarkan pada prinsip-prinsip ekonomi. Rekomendasi yang dimaksud dinyatakan dalam sekumpulan konsep, definisi, klasifikasi, dan aturan neraca yang disepakati secara internasional dalam mengukur indikator tertentu seperti Produk Domestik Bruto (PDB). Salah satu bentuk adaptasi pencatatan statistik nasional adalah melakukan perubahan tahun dasar PDB Indonesia dari tahun 2000 ke 2010. Perubahan tahun dasar PDB dilakukan seiring dengan mengadopsi rekomendasi PBB yang tertuang dalam Sistem Neraca Nasional 2008 (SNN 2008).
  2. Produk Domestik Bruto (PDB) pada tingkat nasional serta Produk Domestik Regional Bruto (PDRB) pada tingkat regional (kota) menggambarkan kemampuan suatu wilayah untuk menciptakan nilai tambah pada suatu waktu tertentu. Untuk
1. *The method used to estimate national accounts statistics is based on the standard guidelines formed by United Nation known as System of National Accounts (SNA). SNA is the internationally agreed standard set of recommendations on how to compile measures of economic activity in accordance with strict accounting conventions based on economic principles. The recommendations are expressed in term of a set of concepts, definitions, classifications and accounting rules that comprise the internationally agreed standard for measuring indicators such as Gross Domestic Product (GDP). One of the improvement in the national statistical system is to rebase GDP form base year 2000 to 2010 in order to capture current economic condition. It is in line with the United Nations (UN) recommendation on 2008 SNA.*
  2. *The basic measure of the value added arising from economic activity is known as Gross Domestic Product at the national level and Gross Regional Domestic Product (GRDP) at the regional level (municipalities). To compile these statistics, two approaches*



menyusun PDB maupun PDRB digunakan 2 pendekatan, yaitu lapangan usaha dan pengeluaran. Keduanya menyajikan komposisi data nilai tambah dirinci menurut sumber kegiatan ekonomi (lapangan usaha) dan menurut komponen penggunaannya. PDB maupun PDRB dari sisi lapangan usaha merupakan penjumlahan seluruh komponen nilai tambah bruto yang mampu diciptakan oleh sektor-sektor ekonomi atas berbagai aktivitas produksinya. Sedangkan dari sisi pengeluaran menjelaskan tentang penggunaan dari nilai tambah tersebut.

3. PDRB menurut lapangan usaha mengalami perubahan klasifikasi dari 9 lapangan usaha menjadi 17 lapangan usaha. PDB menurut lapangan usaha dirinci menurut total nilai tambah dari seluruh sektor ekonomi yang mencakup lapangan usaha Pertanian, Kehutanan, dan Perikanan; Pertambangan dan Penggalian; Industri Pengolahan; Pengadaan Listrik dan Gas; Pengadaan Air, Pengelolaan Sampah, Limbah dan Daur Ulang; Konstruksi; Perdagangan Besar dan Eceran, Reparasi Mobil dan Sepeda Motor; Transportasi dan Pergudangan; Penyediaan Akomodasi dan Makan Minum; Informasi dan Komunikasi; Jasa Keuangan dan Asuransi; Real Estat; Jasa

*have been used, i.e. "production approach" and "expenditure approach". The first approach is to measure value added produced by various kinds of economic activities, while the second approach is to measure final uses of the country's output. In other words, GDP/GRDP is the sum of total value added produced by all economic industries (activities) and the way of using it.*

3. *GRDP by industry classification changes from 9 sectors to 17 industries. GDP by industry is classified by types of economic activities such as Agriculture, Forestry and Fishing; Mining and Quarrying; Manufacturing; Electricity and Gas; Water supply, Sewerage, Waste Management and Remediation Activities; Construction; Wholesale and Retail Trade; Repair of Motor Vehicles and Motorcycles; Transportation and Storage; Accommodation and Food Service Activities; Information and Communication; Financial and Insurance Activities; Real Estate Activities; Business Activities; Public Administration; Defence and Compulsory Social Security; Education; Human Health and*

Perusahaan; Administrasi Pemerintahan, Pertahanan dan Jaminan Sosial Wajib; Jasa Pendidikan; Jasa Kesehatan dan Kegiatan Sosial; dan Jasa lainnya.

*Social Work Activities; and Other Services Activities.*

4. PDRB menurut pengeluaran mengalami perubahan klasifikasi dimana pengeluaran konsumsi Lembaga Non Profit yang Melayani Rumah Tangga (LNPR) yang sebelumnya termasuk bagian dari pengeluaran konsumsi rumah tangga menjadi komponen terpisah. Sehingga klasifikasi PDRB menurut pengeluaran dirinci menjadi 7 komponen yaitu komponen pengeluaran konsumsi rumah tangga, pengeluaran konsumsi LNPR, pengeluaran konsumsi pemerintah, pembentukan modal tetap bruto, perubahan inventori, ekspor barang dan jasa, dan impor barang dan jasa.

4. *GRDP by expenditure classification changes where consumption expenditure Non-profit Institutions Serving Households (NPISH) previously included as part of household consumption expenditure is taken out into separate component. So that, GRDP by type of expenditures is classified into: household consumption expenditure, NPISH consumption expenditure, government consumption expenditure, gross fixed capital formation, changes in inventories, exports of goods and services, and imports of goods and services.*

5. Pengeluaran konsumsi rumah tangga mencakup berbagai pengeluaran konsumsi akhir rumah tangga atas barang dan jasa untuk memenuhi kebutuhan individu ataupun kelompok secara langsung. Pengeluaran rumah tangga di sini mencakup makanan dan minuman selain restoran; pakaian, alas kaki dan jasa perawatannya; perumahan dan perlengkapan rumah tangga; kesehatan dan pendidikan; transportasi dan komunikasi;

5. *Household consumption expenditures consist of expenditures incurred by households, which are used for both individual or collective needs. Household consumptions are classified into food and beverages other than restaurants; clothing, footwear, and related maintenance services; housing and household equipment; health and education; transport and communication; restaurants and hotels; and others.*

restoran dan hotel serta lainnya.

6. Pengeluaran Pemerintah terdiri dari Pengeluaran Konsumsi Individu dan Pengeluaran Konsumsi Kolektif. Barang dan jasa individu merupakan barang dan jasa privat, dimana ciri-ciri barang privat adalah a) Scarcity, yaitu ada kelangkaan/keterbatasan dalam jumlah; b) Excludable consumption, yaitu konsumsi suatu barang dapat dibatasi hanya pada mereka yang memenuhi persyaratan tertentu (biasanya harga); c) Rivalrous competition, yaitu konsumsi oleh satu konsumen akan mengurangi atau menghilangkan kesempatan pihak lain untuk melakukan hal serupa. Contoh barang dan jasa yang dihasilkan pemerintah dan tergolong sebagai barang dan jasa individu adalah jasa pelayanan kesehatan pemerintah di rumah sakit/puskesmas dan jasa pendidikan di sekolah/universitas negeri. Sedangkan barang dan jasa kolektif ekuivalen dengan barang publik yang memiliki ciri a) Non rivalry, yaitu penggunaan satu konsumen terhadap suatu barang tidak mengurangi kesempatan konsumen lain untuk juga mengkonsumsi barang tersebut; b) Non excludable, yaitu apabila suatu barang publik tersedia, maka tidak ada yang dapat menghalangi siapapun
6. *Government consumption expenditure consists of Individual Consumption Expenditure and Collective Consumption Expenditure. Individual goods and services are private goods and services, which the characteristics of private goods is a) Scarcity, that there is a scarcity/limited in number; b) Excludable consumption, the consumption of goods can be limited only to those who meet certain requirements (usually the price); c) Rivalrous competition, ie consumption by the consumer will reduce or eliminate the chance of another party to do so. Examples of goods and services produced by government and classified as goods and services of individuals is the government health services in hospitals/health centers and education services in schools/universities. Collective goods and services equivalent to public goods characterized by a) Non-rivalry, namely the use of a consumer for an item does not reduce the chance of another consumer to also consume goods; b) Non-excludable, i.e. when a public good available, then nothing can hinder anyone to benefit from the goods or in other words everyone has access to the goods. Examples of goods and services produced by government and classified as collective goods and services is carried military*

untuk memperoleh manfaat dari barang tersebut atau dengan kata lain setiap orang memiliki akses ke barang tersebut. Contoh barang dan jasa yang dihasilkan pemerintah dan tergolong sebagai barang dan jasa kolektif adalah jasa pertahanan yang dilakukan TNI dan keamanan yang dilakukan kepolisian.

*defense services and the police's security.*

7. Pembentukan Modal Tetap Bruto (PMTB) mencakup pengadaan, pembuatan, dan pembelian barang modal. Barang modal dimaksud adalah barang-barang yang digunakan untuk proses produksi, tahan lama atau yang mempunyai umur pemakaian lebih dari satu tahun seperti bangunan, mesin-mesin dan alat angkutan. Termasuk pula di sini perbaikan besar (berat) yang sifatnya memperpanjang umur atau mengubah bentuk atau kapasitas barang modal tersebut. Pengeluaran barang modal untuk keperluan militer juga dicakup sebagai PMTB. Klasifikasi komponen PMTB dibagi menjadi 6 sub komponen yaitu Konstruksi; Mesin dan Peralatan; Kendaraan; Peralatan Lainnya; Cultivated Biological Resources (CBR) dan Produk Kekayaan Intelektual.
7. *Gross Fixed Capital Formation (GFCF) includes procurement, manufacture, and the purchase of capital goods. Capital goods are goods which are used for the production process, durable or have a service life of more than one year such as buildings, machinery, and transportation equipment. Including here: huge improvement that are to extend the life or changing the shape or the capacity of the capital goods. Capital expenditures for military purposes are also covered as GFCF. GFCF component are classified into six sub-components: Construction; Machinery and Equipment; vehicle; Other equipment; Cultivated Biological Resources (CBR) and Intellectual Property Product.*
8. Ekspor barang dan jasa merupakan transaksi perdagangan barang dan jasa dari penduduk (residen) ke bukan penduduk (nonresiden).
8. *Exports of goods and services consist of transactions of goods and services from residents to non-residents. Imports of goods*

Impor barang dan jasa adalah transaksi perdagangan dari bukan penduduk ke penduduk. Ekspor atau impor barang terjadi pada saat terjadi perubahan hak kepemilikan barang antara penduduk dengan bukan penduduk (dengan atau tanpa perpindahan fisik barang tersebut). Pada PDB dengan tahun dasar 2010, ekspor dan impor barang dirinci menjadi nonmigas dan migas.

*and services consist of transaction of goods and services from non-residents to residents. Exports and imports of goods occur when there are changes in ownership of goods between residents and non-residents (with or without physical movements of goods across frontiers). On the GDP at 2010 basic year, exports and imports of goods specified into non oil and gas and oil and gas.*

9. Produk Domestik Bruto maupun agregat turunannya disajikan dalam 2 (dua) versi penilaian, yaitu atas dasar "harga berlaku" dan atas dasar "harga konstan". Disebut sebagai harga berlaku karena seluruh agregat dinilai dengan menggunakan harga pada tahun berjalan, sedangkan harga konstan penilaiannya didasarkan kepada harga satu tahun dasar tertentu, dalam publikasi ini digunakan harga tahun 2010.

9. *GDP and its aggregations are presented in two forms: at current market prices and at constant base year market prices. In presenting current market prices, all aggregates are valued at current market prices, while base year constant market prices are shown by valuing all aggregates at fixed base year prices. Year of 2010 is used as the base year in this publication.*

10. Laju pertumbuhan Produk Domestik Bruto diperoleh dari perhitungan PDB atas dasar harga konstan. Diperoleh dengan cara mengurangi nilai PDB pada tahun ke-n terhadap nilai pada tahun ke n-1 (tahun sebelumnya), dibagi dengan nilai pada tahun ke n-1, dikalikan dengan 100 persen. Laju pertumbuhan menunjukkan perkembangan

10. *Growth rate of Gross Domestic Product is derived from GDP at constant market prices. It is obtained by subtracting the value of GDP year n with the value of GDP year n-1, divided by the value of GDP year n-1 then multiplied by 100 percent. The growth rate of GDP explains the income growth during the given period.*

agregat pendapatan dari satu waktu tertentu terhadap waktu sebelumnya.

11. Pendapatan per kapita adalah pendapatan Regional atau Produk Regional Neto atas dasar biaya faktor dibagi dengan jumlah penduduk pertengahan tahun.
11. *Per Per capita income is regional income or Net Regional Product at factor cost divided by mid-year population.*

<https://bengkulukota.bps.go.id>

**ULASAN**

Produk Domestik Regional Bruto (PDRB) merupakan indikator untuk mengukur pertumbuhan ekonomi suatu wilayah. Pada tahun 2020, total PDRB Kota Bengkulu atas dasar harga berlaku mencapai 23.501,82 miliar rupiah, meningkat sebanyak 1,26 persen dibandingkan tahun 2019. Dan pada tahun 2020 pula, PDRB Kota Bengkulu atas dasar harga konstan 2010 mencapai 15.301,49 milyar rupiah, turun sebanyak 0,25 persen dibandingkan tahun 2019 yaitu sebesar 15.339,35. Apabila dilihat tren tahun sebelumnya, perekonomian Kota Bengkulu konsisten untuk terus tumbuh sekitar 5 persen per tahun, akan tetapi dikarenakan pandemi Covid-19 membuat di tahun 2020 pertumbuhan ekonomi Kota Bengkulu menjadi minus. Pandemi telah memukul telak perekonomian baik secara regional maupun nasional.

Sampai dengan tahun 2020, peranan sektor Perdagangan Besar dan Eceran; Reparasi Mobil dan Sepeda Motor dalam perekonomian Kota Bengkulu masih sangat dominan. Fenomena ini tampak dari peranan Perdagangan Besar dan Eceran; Reparasi Mobil dan Sepeda Motor dalam PDRB Kota Bengkulu atas dasar harga berlaku yang relatif sangat besar dibandingkan sektor-sektor lain. Bahkan lebih besar dibandingkan sektor pertanian. Hal ini yang membuat Kota Bengkulu cukup berbeda dengan

**DESCRIPTION**

*Gross Regional Domestic Product (GDP) is an indicator to measure the economic growth of a region. In 2020, the total GDP of Bengkulu city on the basis of prevailing prices reached 23,501.82 billion rupiah, an increase of 1.26 percent compared to 2019. And in 2020, pdrb of Bengkulu city on the basis of constant price in 2010 reached 15,301.49 billion rupiah, down by 0.25 percent compared to 2019 of 15,339.35. When viewed the previous year's trend, the economy of Bengkulu city is consistent to continue to grow around 5 percent per year, but due to the Covid-19 pandemic makes in 2020 the economic growth of Bengkulu city becomes minus. The pandemic has hit the economy both regionally and nationally.*

*Until 2020, the role of the Large Trade and Retail sector; Car and Motorcycle Repair in the economy of Bengkulu city is still very dominant. This phenomenon is evident from the role of Large Trade and Retail; Car and Motorcycle Repair in PDRB Bengkulu on the basis of relatively very large prevailing prices compared to other sectors. Even bigger than the agricultural sector. This is what makes Kota Bengkulu quite different from the other 9 districts in Bengkulu Province. While other districts still depend on the pertanian sector, the city of Bengkulu*

9 kabupaten lainnya yang ada di Provinsi Bengkulu. Di saat kabupaten lain masih bergantung kepada sektor pertanian, kota Bengkulu telah bergeser sektor dominannya ke sektor Perdagangan Besar dan Eceran; Reparasi Mobil dan Sepeda Motor.

Nilai nominal PDRB Sektor Perdagangan Besar dan Eceran; Reparasi Mobil dan Sepeda Motor atas dasar harga berlaku pada tahun 2020 mencapai 4.774,09 miliar rupiah, dengan besar sumbangan terhadap PDRB Kota Bengkulu sebesar 20,31 persen. Disusul dengan sektor transportasi dan pergudangan di urutan kedua yaitu sebesar 17,34 persen. Sementara itu sektor pertanian yang merupakan sektor unggulan di wilayah kabupaten lain hanya menyumbang sebesar 7,54 persen sebagai penyumbang terbesar ke 6 pada PDRB Kota Bengkulu.

*has shifted its dominant sector to the Large Trade and Retail sector; Car and Motorcycle Repair.*

*Nominal value of PDRB of Large Trade and Retail Sector; Car and Motorcycle Repairs on the basis of prevailing prices in 2020 reached 4,774.09 billion rupiah, with a large contribution to the GDP of Bengkulu City of 20.31 percent. Followed by the transportation and warehousing sector in the second place of 17.34 percent. Meanwhile, the agricultural sector which is the leading sector in other districts only contributed 7.54 percent as the 6th largest contributor to the GDP of Bengkulu Municipality.*





Tabel  
Table 12.1

**Produk Domestik Regional Bruto Atas Dasar Harga Berlaku Menurut Lapangan Usaha (miliar rupiah), 2016–2020**  
**Gross Regional Domestic Product at Current Market Prices by Industry (billion rupiahs), 2016–2020**

|   | Lapangan Usaha/Industry  | 2016     | 2017     | 2018     | 2019*    | 2020**   |
|---|--|----------|----------|----------|----------|----------|
|   | (1)  | (2)      | (3)      | (4)      | (5)      | (6)      |
| A | Pertanian, Kehutanan, dan Perikanan/ <i>Agriculture, Forestry, and Fishing</i>   | 1 434,96 | 1 520,17 | 1 615,34 | 1 726,13 | 1 771,11 |
| B | Pertambangan dan Penggalian/ <i>Mining and Quarrying</i>   | 26,05    | 26,51    | 27,51    | 28,46    | 28,83    |
| C | Industri Pengolahan/ <i>Manufacturing</i>  | 642,82   | 685,55   | 719,21   | 754,37   | 773,20   |
| D | Pengadaan Listrik dan Gas/ <i>Electricity and Gas</i>  | 16,38    | 19,83    | 22,71    | 25,10    | 28,73    |
| E | Pengadaan Air; Pengelolaan Sampah, Limbah, dan Daur Ulang/ <i>Water Supply; Sewerage, Waste Management, and Remediation Activities</i>     | 41,82    | 48,33    | 53,29    | 57,48    | 59,36    |
| F | Konstruksi/ <i>Construction</i>  | 839,95   | 913,68   | 1 009,13 | 1 111,70 | 1 153,60 |
| G | Perdagangan Besar dan Eceran; Reparasi Mobil dan Sepeda Motor/ <i>Wholesale and Retail Trade; Repair of Motor Vehicles and Motorcycles</i> | 3 467,11 | 3 874,83 | 4 417,13 | 4 913,20 | 4 774,09 |
| H | Transportasi dan Pergudangan/ <i>Transportation and Storage</i>  | 3 026,42 | 3 383,66 | 3 774,16 | 4 207,28 | 4 075,43 |
| I | Penyediaan Akomodasi dan Makan Minum/ <i>Accommodation and Food Service Activities</i>   | 347,12   | 391,04   | 440,30   | 505,70   | 514,16   |
| J | Informasi dan Komunikasi/ <i>Information and Communication</i>   | 1 238,31 | 1 363,27 | 1 516,75 | 1 682,27 | 1 777,05 |

Lanjutan Tabel/*Continued Table* 12.1

| Lapangan Usaha/ <i>Industry</i>                          |   | 2016             | 2017             | 2018             | 2019*            | 2020**           |
|--|---|------------------|------------------|------------------|------------------|------------------|
| (1)  |   | (2)              | (3)              | (4)              | (5)              | (6)              |
| K  | Jasa Keuangan dan Asuransi/<br><i>Financial and Insurance Activities</i>  | 919,69           | 959,49           | 979,98           | 997,54           | 1141,07          |
| L  | Real Estat/ <i>Real Estate Activities</i>   | 908,28           | 963,84           | 1028,95          | 1096,89          | 1115,90          |
| M,N  | Jasa Perusahaan/ <i>Business Activities</i>   | 1 135,69         | 1 270,67         | 1 405,08         | 1 546,82         | 1 522,61         |
| O  | Administrasi Pemerintahan,<br>Pertahanan, dan Jaminan<br>Sosial Wajib/ <i>Public<br/>Administration and Defence;<br/>Compulsory Social Security</i> | 1 325,60         | 1 451,32         | 1 596,29         | 1 701,83         | 1 798,95         |
| P  | Jasa Pendidikan/ <i>Education</i>   | 1 563,32         | 1 691,59         | 1 800,51         | 1 920,94         | 1 975,35         |
| Q  | Jasa Kesehatan dan Kegiatan<br>Sosial/ <i>Human Health and Social<br/>Work Activities</i>   | 423,39           | 482,57           | 550,33           | 629,76           | 684,85           |
| R,S,T,U  | Jasa Lainnya/ <i>Other Services<br/>Activities</i>  | 193,15           | 231,13           | 266,44           | 304,93           | 307,53           |
| <b>Produk Domestik Bruto/<br/>Gross Domestic Product</b> |   | <b>17 550,07</b> | <b>19 277,49</b> | <b>21 223,09</b> | <b>23 210,40</b> | <b>23 501,82</b> |

Catatan/*Note*: Perbedaan Angka dengan PDRB Menurut Lapangan Usaha Disebabkan PDRB Menurut Pengeluaran Belum Dilakukan Rekonsiliasi/*The Difference in Figures and GRDP According to Business Field is Caused by GRDP, According to Expenditures, that has not Been Reconciled*

\*Angka Sementara/*Preliminary Figures*, \*\*Angka Sangat Sementara/*Very Preliminary Figures*

Sumber/*Source*: Badan Pusat Statistik/*Statistics Indonesia*

**Tabel**  
**Table** 12.2**Produk Domestik Regional Bruto Atas Dasar Harga  
Konstan 2010 Menurut Lapangan Usaha (miliar rupiah),  
2016–2020**  
**Gross Regional Domestic Product at 2010 Constant Market  
Prices by Industry (billion rupiahs), 2016–2020**

|   | <b>Lapangan Usaha/Industry</b>   | <b>2016</b> | <b>2017</b> | <b>2018</b> | <b>2019*</b> | <b>2020**</b> |
|---|--|-------------|-------------|-------------|--------------|---------------|
|   | (1)  | (2)         | (3)         | (4)         | (5)          | (6)           |
| A | Pertanian, Kehutanan, dan Perikanan/ <i>Agriculture, Forestry, and Fishing</i>   | 1 101,15    | 1 120,74    | 1 143,55    | 1 174,08     | 1 179,36      |
| B | Pertambangan dan Penggalian/ <i>Mining and Quarrying</i>   | 21,48       | 21,48       | 21,48       | 21,48        | 21,46         |
| C | Industri Pengolahan/ <i>Manufacturing</i>  | 481,88      | 501,78      | 505,39      | 507,02       | 497,03        |
| D | Pengadaan Listrik dan Gas/ <i>Electricity and Gas</i>  | 12,64       | 13,58       | 14,72       | 15,55        | 17,45         |
| E | Pengadaan Air; Pengelolaan Sampah, Limbah, dan Daur Ulang/ <i>Water Supply; Sewerage, Waste Management, and Remediation Activities</i>     | 37,08       | 38,57       | 40,24       | 41,65        | 42,00         |
| F | Konstruksi/ <i>Construction</i>  | 575,56      | 597,39      | 631,67      | 670,57       | 687,04        |
| G | Perdagangan Besar dan Eceran; Reparasi Mobil dan Sepeda Motor/ <i>Wholesale and Retail Trade; Repair of Motor Vehicles and Motorcycles</i> | 2 702,13    | 2 921,78    | 3 159,65    | 3 389,00     | 3 242,27      |
| H | Transportasi dan Pergudangan/ <i>Transportation and Storage</i>  | 2 072,58    | 2 170,97    | 2 310,10    | 2 470,26     | 2 349,88      |
| I | Penyediaan Akomodasi dan Makan Minum/ <i>Accommodation and Food Service Activities</i>   | 232,44      | 255,94      | 279,83      | 311,82       | 310,05        |
| J | Informasi dan Komunikasi/ <i>Information and Communication</i>   | 1 137,30    | 1 228,71    | 1 325,05    | 1 426,35     | 1 487,90      |

Lanjutan Tabel/Continued Table 12.2

| Lapangan Usaha/Industry                                  |   | 2016             | 2017             | 2018             | 2019*            | 2020**           |
|--|---|------------------|------------------|------------------|------------------|------------------|
| (1)  |   | (2)              | (3)              | (4)              | (5)              | (6)              |
| K  | Jasa Keuangan dan Asuransi/<br>Financial and Insurance<br>Activities  | 652,01           | 645,06           | 645,17           | 637,89           | 733,48           |
| L  | Real Estat/Real Estate Activities   | 753,06           | 783,74           | 808,65           | 836,44           | 845,44           |
| M,N  | Jasa Perusahaan/Business<br>Activities  | 846,25           | 897,46           | 945,65           | 994,37           | 969,21           |
| O  | Administrasi Pemerintahan,<br>Pertahanan, dan Jaminan<br>Sosial Wajib/Public<br>Administration and Defence;<br>Compulsory Social Security | 900,91           | 952,60           | 1 001,00         | 1 037,83         | 1 068,20         |
| P  | Jasa Pendidikan/Education   | 1 107,38         | 1 151,77         | 1 181,86         | 1 216,66         | 1 236,84         |
| Q  | Jasa Kesehatan dan Kegiatan<br>Sosial/Human Health and Social<br>Work Activities  | 306,77           | 336,06           | 364,75           | 398,44           | 424,22           |
| R,S,T,U  | Jasa Lainnya/Other Services<br>Activities   | 141,86           | 159,28           | 173,62           | 189,95           | 189,67           |
| <b>Produk Domestik Bruto/<br/>Gross Domestic Product</b> |   | <b>13 082,47</b> | <b>13 796,91</b> | <b>14 552,35</b> | <b>15 339,35</b> | <b>15 301,49</b> |

Catatan/Note: Perbedaan Angka dengan PDRB Menurut Lapangan Usaha Disebabkan PDRB Menurut Pengeluaran Belum Dilakukan Rekonsiliasi/The Difference in Figures and GRDP According to Business Field is Caused by GRDP, According to Expenditures, that has not Been Reconciled

\*Angka Sementara/Preliminary Figures, \*\*Angka Sangat Sementara/Very Preliminary Figures

Sumber/Source: Badan Pusat Statistik/Statistics Indonesia

**Tabel**  
**Table** 12.3

**Distribusi Persentase Produk Domestik Regional Bruto Atas Dasar Harga Berlaku Menurut Lapangan Usaha, 2016–2020**  
**Percentage Distribution of Gross Regional Domestic Product at Current Market Prices by Industry, 2016–2020**

|   | <b>Lapangan Usaha/Industry</b>   | <b>2016</b> | <b>2017</b> | <b>2018</b> | <b>2019 *</b> | <b>2020 **</b> |
|---|--|-------------|-------------|-------------|---------------|----------------|
|   | (1)  | (2)         | (3)         | (4)         | (5)           | (6)            |
| A | Pertanian, Kehutanan, dan Perikanan/ <i>Agriculture, Forestry, and Fishing</i>   | 8,18        | 7,89        | 7,61        | 7,44          | 7,54           |
| B | Pertambangan dan Penggalian/ <i>Mining and Quarrying</i>   | 0,15        | 0,14        | 0,13        | 0,12          | 0,12           |
| C | Industri Pengolahan/ <i>Manufacturing</i>  | 3,66        | 3,56        | 3,39        | 3,25          | 3,29           |
| D | Pengadaan Listrik dan Gas/ <i>Electricity and Gas</i>  | 0,09        | 0,10        | 0,11        | 0,11          | 0,12           |
| E | Pengadaan Air; Pengelolaan Sampah, Limbah, dan Daur Ulang/ <i>Water Supply; Sewerage, Waste Management, and Remediation Activities</i>     | 0,24        | 0,25        | 0,25        | 0,25          | 0,25           |
| F | Konstruksi/ <i>Construction</i>  | 4,79        | 4,74        | 4,75        | 4,79          | 4,91           |
| G | Perdagangan Besar dan Eceran; Reparasi Mobil dan Sepeda Motor/ <i>Wholesale and Retail Trade; Repair of Motor Vehicles and Motorcycles</i> | 19,76       | 20,10       | 20,81       | 21,17         | 20,31          |
| H | Transportasi dan Pergudangan/ <i>Transportation and Storage</i>  | 17,24       | 17,55       | 17,78       | 18,13         | 17,34          |
| I | Penyediaan Akomodasi dan Makan Minum/ <i>Accommodation and Food Service Activities</i>   | 1,98        | 2,03        | 2,07        | 2,18          | 2,19           |
| J | Informasi dan Komunikasi/ <i>Information and Communication</i>   | 7,06        | 7,07        | 7,15        | 7,25          | 7,56           |

Lanjutan Tabel/Continued Table 12.3

| Lapangan Usaha/Industry                                  |   | 2016          | 2017          | 2018          | 2019*         | 2020 **       |
|--|---|---------------|---------------|---------------|---------------|---------------|
| (1)  |   | (2)           | (3)           | (4)           | (5)           | (6)           |
| K  | Jasa Keuangan dan Asuransi/<br><i>Financial and Insurance<br/>Activities</i>  | 5,24          | 4,98          | 4,62          | 4,30          | 4,86          |
| L  | Real Estat/ <i>Real Estate Activities</i>   | 5,18          | 5,00          | 4,85          | 4,73          | 4,75          |
| M,N  | Jasa Perusahaan/ <i>Business<br/>Activities</i>   | 6,47          | 6,59          | 6,62          | 6,66          | 6,48          |
| O  | Administrasi Pemerintahan,<br>Pertahanan, dan Jaminan<br>Sosial Wajib/ <i>Public<br/>Administration and Defence;<br/>Compulsory Social Security</i> | 7,55          | 7,53          | 7,52          | 7,33          | 7,65          |
| P  | Jasa Pendidikan/ <i>Education</i>   | 8,91          | 8,77          | 8,48          | 8,28          | 8,41          |
| Q  | Jasa Kesehatan dan Kegiatan<br>Sosial/ <i>Human Health and Social<br/>Work Activities</i>   | 2,41          | 2,50          | 2,59          | 2,71          | 2,91          |
| R,S,T,U  | Jasa Lainnya/ <i>Other Services<br/>Activities</i>  | 1,10          | 1,20          | 1,26          | 1,31          | 1,31          |
| <b>Produk Domestik Bruto/<br/>Gross Domestic Product</b> |   | <b>100,00</b> | <b>100,00</b> | <b>100,00</b> | <b>100,00</b> | <b>100,00</b> |

Catatan/Note: Perbedaan Angka dengan PDRB Menurut Lapangan Usaha Disebabkan PDRB Menurut Pengeluaran Belum Dilakukan Rekonsiliasi/*The Difference in Figures and GRDP According to Business Field is Caused by GRDP, According to Expenditures, that has not Been Reconciled*

\*Angka Sementara/*Preliminary Figures*, \*\*Angka Sangat Sementara/*Very Preliminary Figures*

Sumber/Source: Badan Pusat Statistik/Statistics Indonesia

**Tabel**  
**Table** 12.4

**Laju Pertumbuhan Produk Domestik Regional Bruto Atas Dasar Harga Konstan 2010 Menurut Lapangan Usaha (persen), 2016–2020**  
**Growth Rate of Gross Regional Domestic Product at 2010 Constant Market Prices by Industry (percent), 2016–2020**

| Lapangan Usaha/Industry |  | 2016  | 2017  | 2018 | 2019* | 2020** |
|-------------------------|--|-------|-------|------|-------|--------|
| (1)                     |  | (2)   | (3)   | (4)  | (5)   | (6)    |
| A                       | Pertanian, Kehutanan, dan Perikanan/ <i>Agriculture, Forestry, and Fishing</i>   | 3,59  | 1,78  | 2,03 | 2,67  | 0,45   |
| B                       | Pertambangan dan Penggalian/ <i>Mining and Quarrying</i>   | 0,24  | -0,01 | 0,01 | 0,01  | -0,11  |
| C                       | Industri Pengolahan/ <i>Manufacturing</i>  | 4,51  | 4,13  | 0,72 | 0,32  | -1,97  |
| D                       | Pengadaan Listrik dan Gas/ <i>Electricity and Gas</i>  | 19,35 | 7,43  | 8,36 | 5,66  | 12,21  |
| E                       | Pengadaan Air; Pengelolaan Sampah, Limbah, dan Daur Ulang/ <i>Water Supply; Sewerage, Waste Management, and Remediation Activities</i>     | 0,19  | 4,03  | 4,31 | 3,51  | 0,84   |
| F                       | Konstruksi/ <i>Construction</i>  | 4,60  | 3,79  | 5,74 | 6,16  | 2,46   |
| G                       | Perdagangan Besar dan Eceran; Reparasi Mobil dan Sepeda Motor/ <i>Wholesale and Retail Trade; Repair of Motor Vehicles and Motorcycles</i> | 8,51  | 8,13  | 8,14 | 7,26  | -4,33  |
| H                       | Transportasi dan Pergudangan/ <i>Transportation and Storage</i>  | 5,27  | 4,75  | 6,41 | 6,93  | -4,87  |
| I                       | Penyediaan Akomodasi dan Makan Minum/ <i>Accommodation and Food Service Activities</i>   | 10,54 | 10,11 | 9,34 | 11,43 | -0,57  |
| J                       | Informasi dan Komunikasi/ <i>Information and Communication</i>   | 7,17  | 8,04  | 7,84 | 7,65  | 4,32   |



Lanjutan Tabel/*Continued Table 12.4*

|         | <b>Lapangan Usaha/Industry</b>  | <b>2016</b> | <b>2017</b> | <b>2018</b> | <b>2019*</b> | <b>2020**</b> |
|---------|---|-------------|-------------|-------------|--------------|---------------|
|         | (1)   | (2)         | (3)         | (4)         | (5)          | (6)           |
| K       | Jasa Keuangan dan Asuransi/<br><i>Financial and Insurance<br/>Activities</i>  | 4,54        | -1,07       | 0,02        | -1,13        | 14,98         |
| L       | Real Estat/ <i>Real Estate Activities</i>   | 5,27        | 4,07        | 3,18        | 3,44         | 1,08          |
| M,N     | Jasa Perusahaan/ <i>Business<br/>Activities</i>   | 6,74        | 6,05        | 5,37        | 5,15         | -2,53         |
| O       | Administrasi Pemerintahan,<br>Pertahanan, dan Jaminan<br>Sosial Wajib/ <i>Public<br/>Administration and Defence;<br/>Compulsory Social Security</i> | 4,96        | 5,74        | 5,08        | 3,68         | 2,93          |
| P       | Jasa Pendidikan/ <i>Education</i>   | 5,18        | 4,01        | 2,61        | 2,94         | 1,66          |
| Q       | Jasa Kesehatan dan Kegiatan<br>Sosial/ <i>Human Health and Social<br/>Work Activities</i>   | 9,35        | 9,55        | 8,54        | 9,24         | 6,47          |
| R,S,T,U | Jasa Lainnya/ <i>Other Services<br/>Activities</i>  | 9,42        | 12,28       | 9,00        | 9,41         | -0,15         |
|         | <b>Produk Domestik Bruto/<br/>Gross Domestic Product</b>  | 6,13        | 5,46        | 5,48        | 5,41         | -0,25         |

Catatan/Note: Perbedaan Angka dengan PDRB Menurut Lapangan Usaha Disebabkan PDRB Menurut Pengeluaran Belum Dilakukan Rekonsiliasi/*The Difference in Figures and GRDP According to Business Field is Caused by GRDP, According to Expenditures, that has not Been Reconciled*

\*Angka Sementara/*Preliminary Figures*, \*\*Angka Sangat Sementara/*Very Preliminary Figures*

Sumber/Source: Badan Pusat Statistik/Statistics Indonesia

**Tabel** 12.5  
**Table**

**Produk Domestik Regional Bruto Atas Dasar Harga Berlaku Menurut Jenis Pengeluaran di Kota Bengkulu (miliar rupiah), 2016–2019**  
**Gross Regional Domestic Product at Current Market Prices by Type of Expenditure in Bengkulu Municipality (billion rupiahs), 2016–2019**

| <b>Jenis Pengeluaran</b><br><b>Type of Expenditure</b>                        | <b>2016</b>          | <b>2017</b>          | <b>2018*</b>         | <b>2019**</b>        |
|---|----------------------|----------------------|----------------------|----------------------|
| (1)   | (2)                  | (3)                  | (4)                  | (5)                  |
| Pengeluaran Konsumsi Rumah Tangga<br><i>Household Consumption Expenditure</i> | 10 910 139,55        | 11 831 500,64        | 12 954 273,99        | 14 230 136,20        |
| Pengeluaran Konsumsi LNPRT<br><i>NPISH Consumption Expenditure</i>            | 483 026,94           | 528 725,15           | 599 441,01           | 683 094,94           |
| Pengeluaran Konsumsi Pemerintah<br><i>Government Consumption Expenditure</i>  | 4 720 759,15         | 5 072 413,08         | 5 608 902,37         | 6 114 141,22         |
| Pembentukan Modal Tetap Bruto<br><i>Gross Fixed Capital Formation</i>         | 5 176 283,72         | 5 919 795,84         | 6 483 434,58         | 7 005 300,49         |
| Perubahan Inventori<br><i>Changes in Inventories</i>                          | 353 963,62           | 345 351,89           | 99 000,09            | 355 723,65           |
| Net Ekspor Barang dan Jasa/<br><i>Net Export of Goods and Services</i>        | (4 094 104,36)       | (4 420 298,39)       | (4 526 873,59)       | (5 187 451,42)       |
| <b>Produk Domestik Regional Bruto/Gross Regional Domestic Product</b>         | <b>17 550 068,62</b> | <b>19 277 488,21</b> | <b>21 218 178,44</b> | <b>23 200 945,09</b> |

Catatan/Note: Perbedaan Angka dengan PDRB Menurut Lapangan Usaha Disebabkan PDRB Menurut Pengeluaran Belum Dilakukan Rekonsiliasi/*The Difference in Figures and GRDP According to Business Field is Caused by GRDP, According to Expenditures, that has not Been Reconciled*

\*Angka Sementara/*Preliminary Figures*, \*\*Angka Sangat Sementara/*Very Preliminary Figures*

Sumber/Source: BPS, berbagai sensus, survei dan sumber lain/*BPS-Statistics Indonesia, various census, survey, and other sources*

**Tabel**  
**Table** 12.6

**Produk Domestik Regional Bruto Atas Dasar Harga Konstan Menurut Jenis Pengeluaran di Kota Bengkulu (miliar rupiah), 2016–2019**  
**Gross Regional Domestic Product at 2010 Constant Market Prices by Type of Expenditure in Bengkulu Municipality (billion rupiahs), 2016–2019**

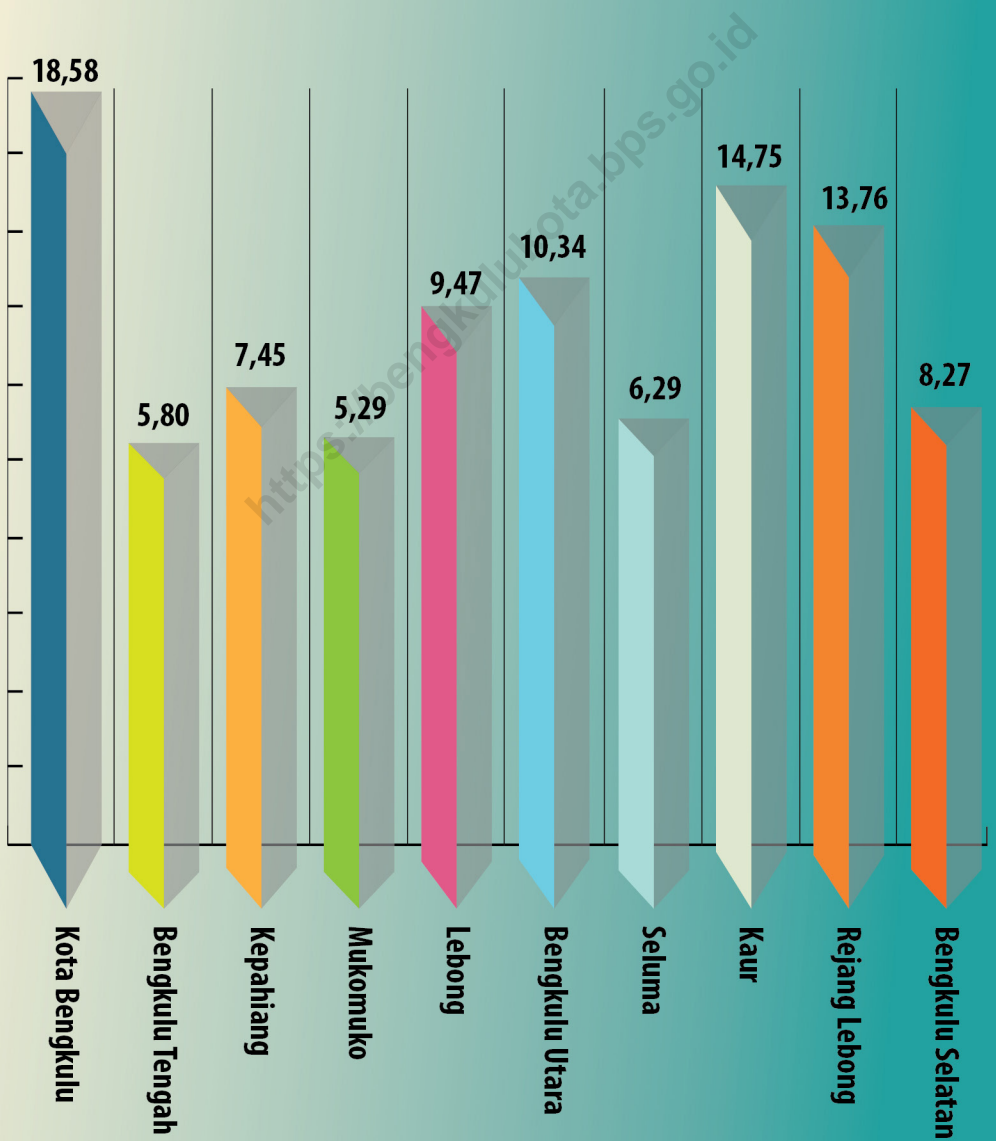
| <b>Jenis Pengeluaran</b><br><b>Type of Expenditure</b>                        | <b>2016</b>          | <b>2017</b>          | <b>2018*</b>         | <b>2019**</b>        |
|---|----------------------|----------------------|----------------------|----------------------|
| (1)   | (2)                  | (3)                  | (4)                  | (5)                  |
| Pengeluaran Konsumsi Rumah Tangga<br><i>Household Consumption Expenditure</i> | 7 693 878,53         | 8 157 489,34         | 8 602 138,38         | 9 069 402,12         |
| Pengeluaran Konsumsi LNPRT<br><i>NPISH Consumption Expenditure</i>            | 387 906,24           | 406 899,03           | 440 511,84           | 482 399,97           |
| Pengeluaran Konsumsi Pemerintah<br><i>Government Consumption Expenditure</i>  | 3 407 692,51         | 3 514 754,28         | 3 695 558,39         | 3 842 348,03         |
| Pembentukan Modal Tetap Bruto<br><i>Gross Fixed Capital Formation</i>         | 4 051 320,36         | 4 397 665,07         | 4 643 714,81         | 4 897 463,96         |
| Perubahan Inventori<br><i>Changes in Inventories</i>                          | 204 395,48           | 191 770,99           | 67 011,58            | 60 134,61            |
| Net Ekspor Barang dan Jasa/<br><i>Net Export of Goods and Services</i>        | (2 662 720,64)       | (2 871 663,88)       | (2 896 581,80)       | (3 009 818,38)       |
| <b>Produk Domestik Regional Bruto/Gross Regional Domestic Product</b>         | <b>13 082 472,48</b> | <b>13 796 914,83</b> | <b>14 552 353,19</b> | <b>15 341 930,30</b> |

Catatan/Note: Perbedaan Angka dengan PDRB Menurut Lapangan Usaha Disebabkan PDRB Menurut Pengeluaran Belum Dilakukan Rekonsiliasi/*The Difference in Figures and GRDP According to Business Field is Caused by GRDP, According to Expenditures, that has not Been Reconciled*

\*Angka Sementara/*Preliminary Figures*, \*\*Angka Sangat Sementara/*Very Preliminary Figures*

Sumber/Source: BPS, berbagai sensus, survei dan sumber lain/*BPS-Statistics Indonesia, various census, survey, and other sources*

Distribusi Penduduk di Provinsi Bengkulu Tahun 2020





**PENJELASAN TEKNIS****TECHNICAL NOTES**

1. Kelompok pertokoan adalah sejumlah toko yang terdiri dari minimal 10 toko dan mengelompok dalam satu lokasi. Dalam satu kelompok pertokoan, jumlah bangunan fisiknya dapat lebih dari satu. Kelompok pertokoan ini tidak termasuk ke dalam kelompok pertokoan untuk sejumlah toko yang ada di dalam mall dan pusat perbelanjaan lainnya.
  2. Pasar adalah tempat pertemuan antara penjual dan pembeli barang dan jasa. Pasar dapat menggunakan bangunan yang bersifat permanen atau semi permanen ataupun tanpa bangunan. Barang yang diperjualbelikan di dalam pasar dapat terdiri dari banyak komoditas (campuran) ataupun secara khusus suatu komoditas tertentu.
  3. Banyaknya pasar yang dicatat mengacu pada lokasi dan kegiatan. Jika dua atau lebih pasar yang bangunannya berada di lokasi yang saling berdekatan maka dianggap terletak pada lokasi yang berbeda jika pasar-pasar tersebut pengelolanya berbeda. Jika pasar hanya aktif pada hari-hari tertentu saja tetap dicatat sebagai pasar.
1. *A group of shops is a number of stores consisting of at least 10 stores and grouped in one location. In one group of shops, the number of physical buildings can be more than one. This group of shops is not included in the group of shops for a number of shops inside the mall and other shopping centers.*
  2. *The market is a meeting place between sellers and buyers of goods and services. The market can use buildings that are permanent or semi-permanent or without buildings. Goods sold in the market can consist of many commodities (mixed) or specifically a particular commodity.*
  3. *The number of recorded markets refers to location and activity. If two or more markets are located in adjacent locations then it is considered to be located in a different location if the markets are different managers. If the market is only active on certain days it remains recorded as a market.*

4. Minimarket/swalayan adalah sistem pelayanan mandiri, menjual berbagai jenis barang secara eceran, dan semua barang memiliki label harga, dengan luas bangunan kurang dari 400 m<sup>2</sup>. Luas yang dimaksud merujuk pada luas lantai yang terdapat pelayanan (menjual barang).
  5. Toko/warung kelontong adalah bangunan yang berfungsi sebagai tempat usaha dibangun tetap untuk menjual barang keperluan sehari-hari secara eceran, tidak mempunyai sistem pelayanan mandiri yang dikelola oleh satu penjual.
4. *Minimarket / self-service is a self-service system, selling various types of goods in retail, and all goods have a price tag, with a building area of less than 400 m<sup>2</sup>. The area in question refers to the area of the floor that there is a service (selling goods).*
  5. *Grocery store / stall is a building that serves as a place of business built permanently to sell daily necessities in retail, does not have a self-service system managed by one seller.*

**ULASAN**

Berdasarkan data hasil Pemutakhiran data Perkembangan desa tahun 2020 diperoleh informasi bahwa di wilayah kota Bengkulu terdapat 160 kelompok pertokoan, 23 pasar, 159 minimarket/swalayan dan 2.670 toko/warung kelontong.

Dari jumlah tersebut, diketahui bahwa wilayah yang memiliki kelompok pertokoan terbanyak ada di Kecamatan Teluk Segara, wilayah dengan pasar terbanyak ada di Kecamatan Kampung Melayu, wilayah yang memiliki minimarket/swalayan cukup banyak ada di Kecamatan Selebar dan Ratu Agung dan wilayah yang memiliki toko/warung kelontong terbanyak ada di Kecamatan Singaran Pati.

Banyaknya sarana perdagangan di Kota Bengkulu ini selaras dengan nilai PDRB sektor Perdagangan Besar dan Eceran; Reparasi Mobil dan Sepeda Motor yang memiliki peranan penting dan dominan pada perekonomian Kota Bengkulu. Diketahui bahwa pada tahun 2020, share sektor Perdagangan Besar dan Eceran; Reparasi Mobil dan Sepeda Motor adalah yang terbesar yaitu mencapai 20,31 persen dari total PDRB. Selain itu lokasi pusat perdagangan yang tersebar di kecamatan-kecamatan di Kota Bengkulu menunjukkan bahwa geliat perekonomian Kota Bengkulu sudah cukup merata di seluruh wilayah kota.

**DESCRIPTION**

*Based on the data from the update of village development data in 2020, information was obtained that in Bengkulu municipality area there are 160 groups of shops, 23 markets, 159 minimarkets/supermarkets and 2,670 shops/grocery stores.*

*From this number, it is known that the area that has the largest group of shops is in Teluk Segara Subdistrict, the area with the most markets is in Kampung Melayu Subdistrict, the area that has a minimarket / supermarket is quite a lot in The District of Selebar and Ratu Agung and the area that has the most shops / grocery stores are in Singaran Pati Subdistrict.*

*The number of trading facilities in Bengkulu city is in line with the value of GDP in the Large Trade and Retail sectors; Car and Motorcycle Repair that has an important and dominant role in the economy of Bengkulu City. It is known that by 2020, the share of the Large Trade and Retail sector; Car and Motorcycle Repair is the largest which reaches 20.31 percent of the total GDP. In addition, the location of trade centers scattered in sub-districts in Bengkulu city shows that the economic activity of Bengkulu city has been fairly evenly distributed throughout the city.*





**Tabel**  
**Table** 13.1**Penduduk, Distribusi Persentase Penduduk, Kepadatan Penduduk, Rasio Jenis Kelamin Penduduk Menurut Kabupaten/Kota di Provinsi Bengkulu, 2020**  
*Population, Percentage Distribution of Population, Population Density, and Population Sex Ratio by Regency/ Municipality in Bengkulu Province, 2020*

| Kabupaten/Kota<br><i>Regency/<br/>Municipality</i> | Penduduk (ribu)<br>Population<br>(thousand) | Persentase<br>Penduduk<br>Percentage of<br>Total Population | Kepadatan<br>Penduduk per km <sup>2</sup><br>Population<br>Density per sq.km | Rasio Jenis<br>Kelamin Penduduk<br>Population Sex<br>Ratio |
|--|---|---|--|--|
| (1)  | (2)   | (4)   | (5)  | (6)  |
| Bengkulu Selatan                                   | 166,3                                       | 8,27  | 140  | 104,1  |
| Rejang Lebong                                      | 276,7                                       | 13,76   | 169  | 104,5  |
| Bengkulu Utara                                     | 296,5                                       | 14,75   | 69   | 105,0  |
| Kaur   | 126,6                                       | 6,29  | 53   | 106,4  |
| Seluma   | 207,9                                       | 10,34   | 87   | 106,5  |
| Mukomuko   | 190,5                                       | 9,47  | 47   | 107,0  |
| Lebong   | 106,3                                       | 5,29  | 55   | 104,8  |
| Kepahiang  | 149,7                                       | 7,45  | 225  | 106,6  |
| Bengkulu Tengah                                    | 116,7                                       | 5,80  | 95   | 105,6  |
| Kota Bengkulu                                      | 373,6                                       | 18,58   | 2 463  | 102,0  |
| <b>Bengkulu</b>                                    | <b>2 010,7</b>                              | <b>100,00</b>   | <b>101</b>   | <b>104,9</b>   |

Catatan/Note: ...

Sumber/Source: BPS, Sensus Penduduk 2020

**Tabel**  
**Table** 13.2

**Laju Pertumbuhan Produk Domestik Regional Bruto Atas Dasar Harga Konstan 2010 Menurut Kabupaten/Kota di Provinsi Bengkulu (persen), 2016–2020**  
**Rate of Growth of Gross Regional Domestic Products at Constant 2010 Prices by Regency/Municipality in Bengkulu Province (percent), 2016–2020**

| Kabupaten/Kota<br>Regency/Municipality | 2016        | 2017        | 2018        | 2019*       | 2020**        |
|--|-------------|-------------|-------------|-------------|---------------|
| (1)                                    | (2)         | (3)         | (4)         | (5)         | (6)           |
| Bengkulu Selatan                       | 5,25        | 4,94        | 4,95        | 4,99        | 0,26          |
| Rejang Lebong                          | 5,20        | 4,91        | 4,96        | 4,97        | 0,07          |
| Bengkulu Utara                         | 5,00        | 4,84        | 4,81        | 4,96        | 0,23          |
| Kaur                                   | 5,28        | 5,00        | 4,98        | 5,00        | 0,12          |
| Seluma                                 | 5,00        | 4,81        | 4,80        | 4,95        | (0,01)        |
| Mukomuko                               | 5,59        | 5,21        | 5,01        | 5,06        | 0,02          |
| Lebong                                 | 5,16        | 5,00        | 5,01        | 4,98        | 0,10          |
| Kepahiang                              | 5,63        | 5,13        | 5,00        | 4,97        | 0,06          |
| Bengkulu Tengah                        | 5,00        | 4,95        | 4,97        | 4,98        | (0,06)        |
| Kota Bengkulu                          | 6,13        | 5,46        | 5,48        | 5,43        | (0,25)        |
| <b>Bengkulu</b>                        | <b>5,28</b> | <b>4,98</b> | <b>4,99</b> | <b>4,96</b> | <b>(0,02)</b> |

Catatan/Note: ...

Sumber/Source: BPS, berbagai sensus, survei dan sumber lain/BPS-Statistics Indonesia, various census, survey, and other sources

**Tabel**  
**Table** 13.3**Jumlah Penduduk Miskin Menurut Kabupaten/Kota di  
Provinsi Bengkulu (ribu), 2016–2020**  
**Number of Poor Population by Regency/Municipality in  
Bengkulu Province (thousand), 2016–2020**

| <b>Kabupaten/Kota</b><br><b>Regency/Municipality</b> | <b>2016</b>   | <b>2017</b>   | <b>2018</b>   | <b>2019</b>   | <b>2020</b>   |
|--|---------------|---------------|---------------|---------------|---------------|
| (1)  | (2)           | (3)           | (4)           | (5)           | (6)           |
| Bengkulu Selatan                                     | 33,92         | 32,66         | 29,19         | 29,30         | 28,41         |
| Rejang Lebong  | 45,79         | 43,85         | 42,13         | 41,57         | 41,47         |
| Bengkulu Utara                                       | 39,86         | 38,97         | 35,78         | 35,94         | 36,67         |
| Kaur   | 26,14         | 25,47         | 23,20         | 22,84         | 22,57         |
| Seluma   | 40,59         | 39,25         | 37,51         | 36,92         | 36,23         |
| Mukomuko   | 23,45         | 22,51         | 21,50         | 22,56         | 23,10         |
| Lebong   | 13,56         | 13,31         | 13,25         | 13,67         | 13,97         |
| Kepahiang  | 21,75         | 21,47         | 19,58         | 2018          | 20,27         |
| Bengkulu Tengah                                      | 9,50          | 9,32          | 9,24          | 10,06         | 10,79         |
| Kota Bengkulu  | 74,05         | 70,16         | 70,44         | 69,26         | 69,12         |
| <b>Bengkulu</b>                                      | <b>328,61</b> | <b>316,98</b> | <b>301,81</b> | <b>302,30</b> | <b>302,58</b> |

Catatan/Note: ...

Sumber/Source: BPS, Survei Sosial Ekonomi Nasional (Susenas)

**Tabel**  
**Table** 13.4

**Indeks Pembangunan Manusia Menurut Kabupaten/Kota  
di Provinsi Bengkulu, 2016–2020**  
*Human Development Index by Regency/Municipality in  
Bengkulu Province, 2016–2020*

| Kabupaten/Kota<br>Regency/Municipality | 2016         | 2017         | 2018         | 2019         | 2020         |
|--|--------------|--------------|--------------|--------------|--------------|
| (1)                                    | (2)          | (3)          | (4)          | (5)          | (6)          |
| Bengkulu Selatan                       | 68,71        | 69,04        | 69,85        | 70,27        | 70,63        |
| Rejang Lebong                          | 68,34        | 68,61        | 69,40        | 70,10        | 70,44        |
| Bengkulu Utara                         | 67,63        | 67,80        | 68,36        | 68,80        | 68,82        |
| Kaur                                   | 64,95        | 65,28        | 66,20        | 66,78        | 66,99        |
| Seluma                                 | 64,04        | 65,00        | 65,99        | 66,69        | 66,89        |
| Mukomuko                               | 66,52        | 67,07        | 67,47        | 68,12        | 68,45        |
| Lebong                                 | 65,58        | 65,87        | 66,28        | 66,84        | 67,01        |
| Kepahiang                              | 66,35        | 66,60        | 67,14        | 67,67        | 68,17        |
| Bengkulu Tengah                        | 65,44        | 65,80        | 66,65        | 67,30        | 67,61        |
| Kota Bengkulu                          | 77,94        | 78,82        | 79,67        | 80,35        | 80,36        |
| <b>Bengkulu</b>                        | <b>69,33</b> | <b>69,95</b> | <b>70,64</b> | <b>71,21</b> | <b>71,40</b> |

Catatan/Note: ...

Sumber/Source: BPS

# DATA

**MENCERDASKAN BANGSA**

*Enlighten The Nation*

<https://bengkulukota.bps.go.id>



**BADAN PUSAT STATISTIK  
KOTA BENGKULU**

*BPS-Statistics of Bengkulu Municipality*  
Jalan S.Parman No 89/1, Bengkulu 38227  
Telp. (0736)21876. Fax. (0736)344775  
Website: <https://bengkulukota.bps.go.id>  
Email : [bps1771@bps.go.id](mailto:bps1771@bps.go.id)

