

# KOTA PALEMBANG DALAM ANGKA

*Palembang Municipality  
in Figures*

**2021**

<https://palembangkota.bps.go.id>



**BADAN PUSAT STATISTIK  
KOTA PALEMBANG**

**BPS-STATISTICS OF PALEMBANG MUNICIPALITY**

# KOTA PALEMBANG DALAM ANGKA

*Palembang Municipality  
in Figures*

2021

<https://palembangkota.bps.go.id>



**KOTA PALEMBANG DALAM ANGKA 2021**  
***Palembang Municipality in Figures 2021***

ISSN: 2527-9009

No. Publikasi/*Publication Number*: 16710.2101

Katalog /*Catalog*: 1102001.1671

Ukuran Buku/*Book Size*: 14,8 cm x 21 cm

Jumlah Halaman/*Number of Pages* : xxxvi + 404 hal/*pages*

Naskah/*Manuscript*:

Badan Pusat Statistik Kota Palembang  
*Statistics of Palembang Municipality*

Penyunting/*Editor*:

Badan Pusat Statistik Kota Palembang  
*Statistics of Palembang Municipality*

Gambar Kover/*Cover Design*:

Seksi Integrasi Pengolahan dan Diseminasi Statistik  
*Section of Integration Processing and Statistics Dissemination*

Ilustrasi Kover/*Cover Illustration*:

<https://notepam.com/jembatan-tempera-palembang/>

Diterbitkan oleh/*Published by*:

© BPS Kota Palembang / *Statistics of Palembang Municipality*

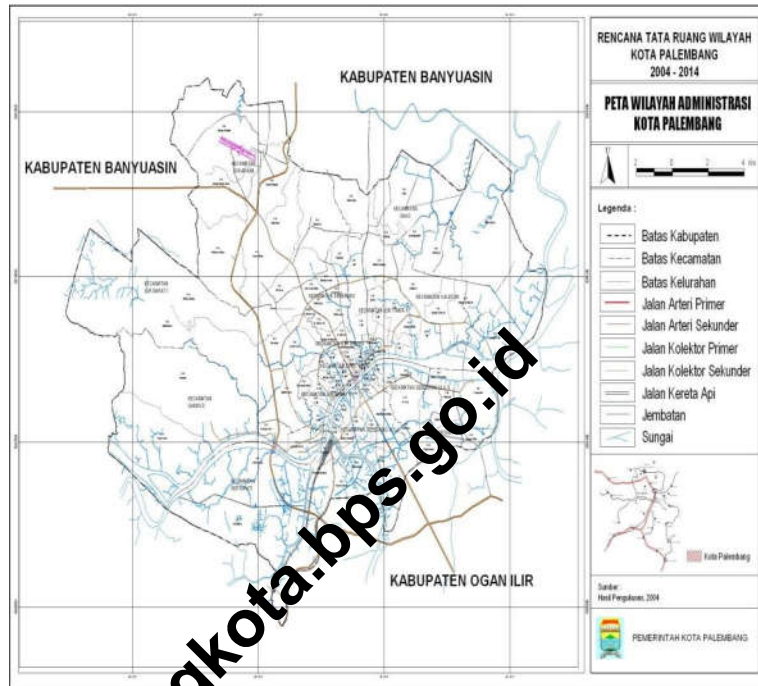
Dicetak oleh/*Printed by*:

CV Rafa Cipta Media

Dilarang mengumumkan, mendistribusikan, mengomunikasikan, dan/atau menggandakan sebagian atau seluruh isi buku ini untuk tujuan komersil tanpa izin tertulis dari Badan Pusat Statistik.

*Prohibited to announce, distribute, communicate, and/or copy part or all of this book for commercial purpose without permission from BPS-Statistics Indonesia.*

**PETA WILAYAH KOTA PALEMBANG**  
*MAP OF PALEMBANG MUNICIPALITY*



<https://palembangkota.bps.go.id>

<https://palembangkota.bps.go.id>

**KEPALA BPS KOTA PALEMBANG**  
*CHIEF STATISTICIAN OF PALEMBANG MUNICIPALITY*



**Ir. Taupiq Hidayat Nr, M.M**

<https://palembangkota.bps.go.id>



## KATA PENGANTAR

Kota Palembang Dalam Angka 2021 merupakan publikasi tahunan yang diterbitkan oleh Badan Pusat Statistik Kota Palembang. Publikasi ini memuat gambaran umum tentang geografi dan iklim, pemerintahan, serta kondisi sosial demografi dan perekonomian Kota Palembang. Kami berharap publikasi ini dapat membantu para pengambil kebijakan dalam menyusun rencana pembangunan Kota Palembang.

Publikasi ini dapat terwujud berkat kerjasama dan bantuan dari berbagai pihak baik instansi pemerintah maupun swasta. Kepada semua pihak yang telah memberikan bantuan disampaikan penghargaan dan terima kasih yang sebesar-besarnya.

Walaupun publikasi ini telah disiapkan sebaik-baiknya, namun disadari masih ada kekurangan dan kesalahan yang terjadi. Untuk perbaikan publikasi ini, tanggapan dan saran yang bersifat konstruktif dari para pemakai sangat diharapkan.

Palembang, Februari 2021

Kepala BPS

Kota Palembang

**Ir. Taupiq Hidayat Nr, M.M**

<https://palembangkota.bps.go.id>





## PREFACE

*Palembang Municipality in Figures 2021 is an annual publication written by Statistics of Palembang Municipality. This publication contains an overview of the geography and climate, governance, and socio-demographic and economic conditions of Palembang Municipality. We hope that this publication will assist policy makers in developing Palembang Municipality development plans.*

*This comprehensive publication has been made possible with the assistance and contribution from several governmental institutions and private organizations. To all parties who have been involved in the preparation of this publication, I would like to express my sincerest appreciation and gratitude.*

*Comments and constructive suggestions for the improvement of this publication are always welcome.*

*Palembang , February 2021  
Chief Statistician of  
Palembang Municipality*

**Ir. Taupiq Hidayat Nr, M.M**

<https://palembangkota.bps.go.id>

## DAFTAR ISI / CONTENTS

	Halaman <i>Page</i>
Kata Pengantar/ <i>Preface</i> .....	vii
Daftar Isi/ <i>Contents</i> .....	ix
Daftar Tabel/ <i>List of Tables</i> .....	xi
Daftar Gambar/ <i>List of Figures</i> .....	xxxiii
Statistik Kunci/ <i>Key Statistics</i> .....	xxxvi
1. Geografi dan Iklim/ <i>Geography and Climate</i> .....	1
2. Pemerintahan/ <i>Government</i> .....	15
3. Penduduk dan Ketenagakerjaan/ <i>Population and Employment</i> .....	43
4. Sosial dan Kesejahteraan Rakyat/ <i>Social and Welfare</i> .....	73
5. Pertanian, Kehutanan, Peternakan dan Perikanan/ <i>Agriculture, Forestry, Livestock, and Fishery</i> .....	195
6. Pertambangan dan Energi/ <i>Mining and Energy</i> .....	299
7. Pariwisata/ <i>Tourism</i> .....	313
8. Transportasi dan Komunikasi/ <i>Transportation and Communication</i> .....	325
9. Perbankan, Koperasi, dan Harga-harga/ <i>Banking, Cooperative, dan Prices</i> .....	337
10. Pengeluaran Penduduk/ <i>Population Expenditure</i> .....	357
11. Perdagangan/ <i>Trade</i> .....	365
12. Sistem Neraca Regional/ <i>System of Regional Accounts</i> .....	373
13. Perbandingan Antar Kabupaten/Kota/ <i>Regency/Municipal Comparison</i> .....	395

<https://palembangkota.bps.go.id>

## DAFTAR TABEL/LIST OF TABLES

		Halaman Page
<b>1.</b>	<b>GEOGRAFI DAN IKLIM/GEOGRAPHY AND CLIMATE .....</b>	<b>1</b>
<b>1.1</b>	<b>KEADAAN GEOGRAFI .....</b>	<b>7</b>
	<b>GEOGRAPHY CONDITION .....</b>	<b>7</b>
1.1.1	Luas Daerah dan Jumlah Pulau Menurut Kecamatan di Kota Palembang, 2020 .....	7
	<i>Total Area and Number of Islands by Subdistrict in Palembang Municipality, 2020 .....</i>	<i>7</i>
1.1.2	Tinggi Wilayah dan Jarak ke Ibukota Kota Palembang Menurut Kecamatan di Kota Palembang, 2020 .....	9
	<i>Altitude and Distance to the Capital of Municipality by Subdistrict in Palembang Municipality, 2020.....</i>	<i>9</i>
<b>1.2</b>	<b>KEADAAN IKLIM .....</b>	<b>10</b>
	<b>CLIMATE CONDITION .....</b>	<b>10</b>
1.2.1	Pengamatan Unsur Iklim Menurut Bulan di Stasiun Klimatologi Palembang, 2020 .....	10
	<i>Observation of Climate Elements by Months at Palembang Climatology Station, 2020.....</i>	<i>10</i>
1.2.2	Rata-Rata Suhu Udara, Kelembaban, Tekanan Udara, Kecepatan Angin, Curah Hujan, dan Penyinaran Matahari di Kota Palembang, 2020 .....	13
	<i>Average Temperature, Humidity, Atmospheric Pressure, Wind Velocity, Precipitation, Duration of Sunshine in Palembang Municipality, 2020..</i>	<b>13</b>
<b>2.</b>	<b>PEMERINTAHAN/GOVERNMENT .....</b>	<b>15</b>
<b>2.1</b>	<b>WILAYAH ADMINISTRATIF .....</b>	<b>23</b>
	<b>ADMINISTRATIVE AREA .....</b>	<b>23</b>
2.1.1	Jumlah Kelurahan Menurut Kecamatan di Kota Palembang, 2016–2020 .....	23
	<i>Number of Kelurahan by Subdistrict in Palembang Municipality, 2016–2020 .....</i>	23
2.1.2	Jumlah Rukun Warga, Rukun Tetangga dan Keluarga Menurut Kecamatan di Kota Palembang, 2020 .....	24
	<i>Number of Hamlet, Neighbourhood and Family by Subdistrict in Palembang Municipality, 2020.....</i>	24

	Halaman Page
<b>2.2 DEWAN PERWAKILAN RAKYAT DAERAH .....</b>	<b>25</b>
<b>REGIONAL HOUSE OF REPRESENTATIVE .....</b>	<b>25</b>
2.2.1 Jumlah Anggota Dewan Perwakilan Rakyat Daerah Menurut Partai Politik dan Jenis Kelamin di Kota Palembang , 2020.....	25
<i>Number of Regional House of Representatives's Members by Political Parties and Sex in Palembang Municipal.....</i>	<b>25</b>
2.2.2 Jumlah Anggota Dewan Perwakilan Rakyat Daerah Kota Palembang Menurut Partai Politik dan Pendidikan, 2020 .....	26
<i>Number of Members of The Regional House of Representatives of Palembang Municipality by Political Parties and Education , 2020.....</i>	26
<b>2.3 SUMBER DAYA MANUSIA.....</b>	<b>27</b>
<b>HUMAN RESOURCES .....</b>	<b>27</b>
2.3.1 Jumlah Pegawai Negeri Sipil Menurut Jabatan dan Jenis Kelamin di Kota Palembang, Desember 2019 dan Desember 2020 .....	27
<i>Number of Civil Servants by Occupation and Sex in Palembang Municipality,December 2019 dan December 2020.....</i>	27
2.3.2 Jumlah Pegawai Negeri Sipil Menurut Tingkat Pendidikan dan Jenis Kelamin di Kota Palembang, Desember 2019 dan Desember 2020...	29
<i>Number of Civil Servants by Educational Level and Sex in Palembang Municipality, December 2019 and December 2020.....</i>	29
2.3.3 Jumlah Pegawai Negeri Sipil Menurut Tingkat Kepangkatan dan Jenis Kelamin di Kota Palembang, Desember 2019 dan Desember 2020	31
<i>Number of Civil Servants by Hierarchy and Sex in Palembang Municipality, December 2019 and December 2020.....</i>	31
2.3.4 Jumlah Pegawai Negeri Sipil Menurut Kecamatan dan Jenis Kelamin di Kota Palembang, Desember 2020 .....	33
<i>Number of Civil Servants by Subdistrict and Sex in Palembang Municipality, December 2020.....</i>	33
<b>2.4 KEUANGAN PEMERINTAH .....</b>	<b>34</b>
<b>GOVERNMENT FINANCE .....</b>	<b>34</b>
2.4.1 Realisasi Pendapatan Pemerintah Kota Palembang Menurut Jenis Pendapatan (rupiah), 2017–2020 .....	34
<i>Actual Palembang Municipal Government Revenues by Kind of Revenues (rupiahs), 2017–2020.....</i>	34

	Halaman Page	
2.4.2	Realisasi Belanja Pemerintah Kota Palembang Menurut Jenis Belanja (rupiah), 2017–2020 .....	36
	Actual Palembang Municipal Government Expenditures by Kind of Expenditures (rupiahs), 2017–2020 .....	36
2.4.3	Realisasi Pembiayaan Pemerintah Daerah Kota Palembang Tahun 2017-2020.....	38
	Realization of Expenditures Government in Palembang Municipality, Year 2017-2020 .....	38
2.4.4	Realisasi Belanja Daerah Menurut Jenis Penerimaan di Kota Palembang, 2019 dan 2020.....	40
	<i>Realization of Expenditures by Type of Receipts in Palembang Municipality, 2019 and 2020.....</i>	40
<b>3.1</b>	<b>PENDUDUK.....</b>	<b>54</b>
	<b>POPULATION .....</b>	<b>54</b>
3.1.1	Penduduk, Laju Pertumbuhan Penduduk, Distribusi Persentase Penduduk, Kepadatan Penduduk, Rasio Jenis Kelamin Penduduk Menurut Kecamatan di Kota Palembang, 2020.....	54
	Population, Population Growth Rate, Percentage Distribution of Population, Population Density, and Population Sex Ratio by Subdistrict in Palembang Municipality, 2020.....	54
3.1.2	Jumlah Penduduk Menurut Kelompok Umur dan Jenis Kelamin di Kota Palembang, 2020 .....	57
	<i>Population by Age Groups and Sex in Palembang Municipality, 2020...</i>	57
3.1.3	Jumlah Penduduk Menurut Jenis Kelamin dan Kecamatan di Kota Palembang, 2020 .....	58
	Number of Population by Sex and Subdistrict in Palembang Municipality, 2020 .....	58
3.1.4	Jumlah Rumah Tangga dan Rata-Rata Anggota Rumah Tangga Menurut Kecamatan di Kota Palembang, 2020 .....	59
	<i>Number of Household and Average Of Household Members by Subdistrict in Palembang Municipality, 2020.....</i>	59
<b>3.2</b>	<b>KETENAGAKERJAAN .....</b>	<b>60</b>
	<b>EMPLOYMENT .....</b>	<b>60</b>

	Halaman Page
3.2.1 Jumlah Penduduk Berumur 15 Tahun Keatas Menurut Jenis Kegiatan Selama Seminggu yang Lalu dan Jenis Kelamin di Kota Palembang, 2020 .....	60
<i>Population Aged 15 Years and Over by Type of Activity During The Previous Week and Sex in Palembang Municipality, 2020.....</i>	60
3.2.2 Penduduk Berumur 15 Tahun ke Atas Menurut Pendidikan Tertinggi yang Ditamatkan dan Jenis Kegiatan Selama Seminggu yang Lalu di Kota Palembang, 2020 .....	61
<i>Population 15 Years of Age and Over by Educational Attainment and Type of Activity During the Previous Week in Palembang Municipality, 2020.....</i>	61
3.2.3 Penduduk Berumur 15 Tahun Ke Atas yang Bekerja Selama Seminggu yang Lalu Menurut Status Pekerjaan Utama dan Jenis Kelamin di Kota Palembang, 2020 .....	63
<i>Population 15 Years of Age and Over who Worked During The Previous Week by Main Employment Status and Sex in Palembang Municipality, 2020 .....</i>	63
3.2.4 Tingkat Partisipasi Angkatan Kerja dan Tingkat Pengangguran Penduduk Berumur 15 Tahun Keatas Menurut Jenis Kelamin di Kota Palembang, 2020 .....	64
<i>Economic Active Participation Rate and Unemployment Rate of Population Aged 15 Years and Over by Sex in Palembang Municipality, 2020.....</i>	64
3.2.5 Jumlah Penduduk Berumur 15 Tahun Keatas yang Bekerja Selama Seminggu yang Lalu Menurut Kelompok Umur dan Jenis Kelamin di Kota Palembang, 2020 .....	65
<i>Population Aged 15 Years and Over Who Worked During the Previous Week by Age Group and Sex in Palembang Municipality, 2020 .....</i>	65
3.2.6 Jumlah Penduduk Berumur 15 Tahun Ke Atas yang Bekerja Selama Seminggu yang Lalu Menurut Lapangan Pekerjaan Utama dan Jenis Kelamin di Kota Palembang, 2020 .....	66
<i>Population Aged 15 Years and Over Who Worked During the Previous Week by Main Industry and Sex in Palembang Municipality, 2020 .....</i>	66

	Halaman Page
3.2.7 Jumlah Penduduk Berumur 15 Tahun Ke Atas yang Bekerja Selama Seminggu yang Lalu Menurut Jumlah Jam Kerja Seluruhnya dan Jenis Kelamin di Kota Palembang, 2020..... <i>Population Aged 15 Years and Over Who Worked During the Previous Week by Total Working Hours and Sex in Palembang Municipality, 2020.....</i>	67 67
3.2.8 Jumlah Penduduk Berumur 15 Tahun Ke Atas yang Bekerja Selama Seminggu yang Lalu Menurut Jumlah Jam Kerja Pada Pekerjaan Utama dan Jenis Kelamin di Kota Palembang, 2020..... <i>Population Aged 15 Years and Over Who Worked During the Previous Week by Number of Working Hours on Main Industry and Sex in Palembang Municipality, 2020.....</i>	68 68
3.2.9 Jumlah Pencari Kerja Terdaftar Menurut Tingkat Pendidikan Tertinggi yang Ditamatkan dan Jenis Kelamin di Kota Palembang, 2020..... <i>Number of Registered Job Applicants by Educational Attainment and Sex in Palembang Municipality, 2020.....</i>	69 69
3.2.10 Jumlah Pencari Kerja, Lowongan Kerja dan Penempatan Tenaga Kerja yang Terdaftar di Dinas Tenaga Kerja Kota Palembang menurut Bulan, 2020..... <i>Number of Job Seeker, Job Vacancy and Labors Appoinment have Registered in Employment Office of Palembang Municipality by Month, 2020.....</i>	70 70
3.2.11 Jumlah Pencari Kerja yang Telah Ditempatkan dan Terdaftar pada Dinas Tenaga Kerja Kota Palembang Menurut Tingkat Pendidikan, Tahun 2011-2020..... <i>.....Number of Job Seekers was Placed and Registered in Labors Affairs Service of Palembang Municipality by Rank Education, 2011-2020.....</i>	71 71
<b>4. SOSIAL DAN KESEJAHTERAAN RAKYAT/SOCIAL AND WELFARE</b>	<b>73</b>
<b>4.1 PENDIDIKAN.....</b>	<b>84</b>
<b>EDUCATION.....</b>	<b>84</b>
4.1.1 Jumlah Sekolah, Guru, dan Murid Taman Kanak-Kanak (TK) di Bawah Kementerian Pendidikan dan Kebudayaan Menurut Kecamatan di Kota Palembang, 2019/2020 dan 2020/2021.....	84



	<i>Number of Schools, Teachers, and Pupils in Kindergarten Under The Ministry of Education and Culture by Subdistrict in Palembang Municipality, 2019/2020 and 2020/2021</i> .....	84
4.1.2	Jumlah Sekolah, Guru, dan Murid Raudatul Athfal (RA) di Bawah Kementerian Agama Menurut Kecamatan di Kota Palembang, 2018/2019 dan 2019/2020 .....	87
	<i>Number of Schools, Teachers, and Pupils in Raudatul Athfal (RA) Under The Ministry of Religious Affairs by Subdistrict in Palembang Municipality, 2018/2019 and 2019/2020</i> .....	87
4.1.3	Jumlah Sekolah, Guru, dan Murid Sekolah Dasar (SD) di Bawah Kementerian Pendidikan dan Kebudayaan Menurut Kecamatan di Kota Palembang, 2019/2020 dan 2020/2021 .....	88
	<i>Number of Schools, Teachers, and Pupils in Primary Schools Under The Ministry of Education and Culture by Subdistrict in Palembang Municipality, 2019/2020 and 2020/2021</i> .....	88
4.1.4	Jumlah Sekolah, Guru, dan Murid Madrasah Ibtidaiyah (MI) di Bawah Kementerian Agama Menurut Kecamatan di Kota Palembang, 2018/2019 dan 2019/2020 .....	91
	<i>Number of Schools, Teachers, and Pupils in Madrasah Ibtidaiyah (MI) Under The Ministry of Religious Affairs by Subdistrict in Palembang Municipality, 2018/2019 and 2019/2020</i> .....	91
4.1.5	Jumlah Sekolah, Guru, dan Murid Sekolah Menengah Pertama (SMP) di Bawah Kementerian Pendidikan dan Kebudayaan Menurut Kecamatan di Kota Palembang, 2019/2020 dan 2020/2021 .....	94
	<i>Number of Schools, Teachers, and Pupils in Lower Secondary Schools Under The Ministry of Education and Culture by Subdistrict in Palembang Municipality, 2019/2020 and 2020/2021</i> .....	94
4.1.6	Jumlah Sekolah, Guru, dan Murid Madrasah Tsanawiyah (MTs) di Bawah Kementerian Agama Menurut Kecamatan di Kota Palembang, 2018/2019 dan 2019/2020 .....	97
	<i>Number of Schools, Teachers, and Pupils in Madrasah Tsanawiyah (MTs) Under The Ministry of Religious Affairs by Subdistrict in Palembang Municipality, 2018/2019 and 2019/2020</i> .....	97

4.1.7	Jumlah Sekolah, Guru, dan Murid Sekolah Menengah Atas (SMA) di Bawah Kementerian Pendidikan dan Kebudayaan Menurut Kecamatan di Kota Palembang, 2019/2020 dan 2020/2021 .....	100
	<i>Number of Schools, Teachers, and Pupils in Upper Secondary Schools Under The Ministry of Education and Culture by Subdistrict in Palembang Municipality, 2019/2020 and 2020/2021 .....</i>	100
4.1.8	Jumlah Sekolah, Guru <sup>1</sup> , dan Murid Sekolah Menengah Kejuruan (SMK) di Bawah Kementerian Pendidikan dan Kebudayaan Menurut Kecamatan di Kota Palembang, 2019/2020 dan 2020/2021 .....	103
	<i>Number of Schools, Teachers<sup>1</sup>, and Pupils in Vocational High Schools Under The Ministry of Education and Culture by Subdistrict in Palembang Municipality, 2019/2020 and 2020/2021 .....</i>	103
4.1.9	Jumlah Sekolah, Guru, dan Murid Madrasah Aliyah (MA) di Bawah Kementerian Agama Menurut Kecamatan di Kota Palembang, 2018/2019 dan 2019/2020 .....	106
	<i>Number of Schools, Teachers, and Pupils in Madrasah Aliyah (MA) Under the Ministry of Religious Affairs by Subdistrict in Palembang Municipality, 2018/2019 and 2019/2020 .....</i>	106
4.1.10	Jumlah Kelurahan yang Memiliki Fasilitas Sekolah Menurut Kecamatan dan Tingkat Pendidikan di Kota Palembang, 2018-2020 .....	<b>109</b>
	<i>Number of Keluraghes Having Educational Facilities by Subdistrict and Educational Level in Palembang Municipality, 2018-2020 .....</i>	109
4.1.11	Angka Partisipasi Murni (APM) dan Angka Partisipasi Kasar (APK) Menurut Jenjang Pendidikan di Kota Palembang, 2019 dan 2020....	114
	<i>Net Participation Rates and Gross Participation Rates by Educational Level in Palembang Municipality, 2019 and 2020 .....</i>	114
4.1.12	Persentase Penduduk Berumur 15 Tahun ke Atas yang Melek Huruf Menurut Kelompok Umur di Kota Palembang, 2019 dan 2020 .....	115
	<i>Percentage of Literate People Aged 15 Years and Over by Age Group in Palembang Municipality, 2019 and 2020 .....</i>	115
4.1.13	Jumlah Perguruan Tinggi, Dosen dan Mahasiswa Menurut Kecamatan di Kota Palembang, 2018/2019 dan 2019/2020 .....	116
	<i>Number of Universities, Lecturers and Students by Subdistrict in Palembang Municipality, 2018/2019 and 2019/2020 .....</i>	116

	Halaman Page
4.1.14 Jumlah Dosen dan Mahasiswa Menurut Program Pendidikan di Politeknik Kesehatan Kementerian Kesehatan Palembang, 2018/2019 dan 2019/2020 .....	119
<i>Number of Lecturers and Students by Education Programs in Health Polytechnic of the Ministry of Health Palembang, 2018/2018 and 2019/2020 .....</i>	119
4.1.15 Jumlah Mahasiswa dan Tenaga Edukatif di Politeknik Negeri Sriwijaya Palembang, 2019/2020.....	120
<i>Number of Students and Lecturers in State Polytechnic of Sriwijaya Palembang, 2019/2020.....</i>	120
4.1.16 Jumlah Mahasiswa dan Tenaga Edukatif di Universitas Islam Negeri Raden Fatah Palembang, 2019/2020.....	122
<i>Number of Students and Lecturers in UIN Raden Fatah Palembang, 2019/2020 .....</i>	122
4.1.17 Persentase Penduduk Usia 7-24 Tahun Menurut Jenis Kelamin, Kelompok Umur, dan Partisipasi Sekolah di Kota Palembang, 2020 .	125
<i>Percentage of Population Aged 7-24 Years by Sex, Age Group, and School Participation in Palembang Municipality, 2020 .....</i>	125
<b>4.2 KESEHATAN .....</b>	<b>126</b>
<b>HEALTH.....</b>	<b>126</b>
4.2.1 Jumlah Kelurahan Yang Memiliki Sarana Kesehatan Menurut Kecamatan di Kota Palembang, 2018-2020 .....	126
<i>Number of Villages Having Health Facilities by Subdistrict in Palembang Municipality, 2018-2020 .....</i>	126
4.2.2 Jumlah Tenaga Kesehatan Menurut Kecamatan di Kota Palembang, 2020 .....	132
<i>Number of Medical Personnel by Subdistrict in Palembang Municipality, 2020 .....</i>	132
4.2.3 Jumlah Rumah Sakit Umum, Rumah Sakit Khusus, Puskesmas, Klinik Pratama, dan Posyandu Menurut Kecamatan di Kota Palembang, 2019 dan 2020 .....	134
<i>Number of General Hospital, Specialized Hospital, Public Health Center, Primary Clinic, and Integrated Health Post by Subdistrict in Palembang Municipality, 2019 and 2020.....</i>	134

	Halaman Page
4.2.4	Persentase Penduduk yang Mempunyai Keluhan Kesehatan Selama Sebulan Terakhir Menurut Kecamatan di Kota Palembang, 2015-2020 ..... 138
	<i>Percentage of People Who Had Health Complaint During a Month Prior to The Survey by Subdistrict in Palembang Municipality, 2015-2020 ....</i> 138
4.2.5	Jumlah Kasus Penyakit Menurut Kecamatan dan Jenis Penyakit di Kota Palembang, 2020 ..... 139
	<i>Number of Disease Cases by Subdistrict and Type of Disease in Palembang Municipality, 2020.....</i> 139
4.2.6	Jumlah Pasangan Usia Subur dan Peserta KB Aktif Menurut Kecamatan di Kota Palembang, 2020..... 141
	<i>Number of Eligible Couples and Family Planning Participants by Subdistrict in Palembang Municipality, 2020.....</i> 141
<b>4.3</b>	<b>AGAMA DAN SOSIAL LAIN-LAIN ..... 143</b>
	<b>RELIGION AND OTHER SOCIAL AFFAIRS ..... 143</b>
4.3.1	Jumlah Penduduk Menurut Kecamatan dan Agama yang Dianut di Kota Palembang, 2020 ..... 143
	<i>Population by Subdistrict and Religion in Palembang Municipality, 2020.....</i> 143
4.3.2	Jumlah Tempat Peribadatan Menurut Kecamatan di Kota Palembang, 2020 ..... 144
	<i>Number of Places of Worship by Subdistrict and Religion in Palembang Municipality, 2020.....</i> 144
4.3.3	Jumlah Desa/Kelurahan yang Mengalami Bencana Alam Menurut Kecamatan di Kota Palembang, 2018-2020 ..... 145
	<i>Number of Villages that Had Natural Disaster by Subdistrict in Palembang Municipality, 2018-2020.....</i> 145
4.3.4	Jumlah Jemaah Haji yang Diberangkatkan <sup>1</sup> ke Tanah Suci Mekah Menurut Kecamatan di Kota Palembang, 2018 - 2020..... 148
	<i>Number of Hajj Pilgrims Departured<sup>1</sup> to the Holyland of Mecca by Subdistrict in Palembang Municipality, 2018 - 2020.....</i> 148
4.3.5	Jumlah Jemaah Haji dari Kota Palembang, 1998/1999 - 2019/2020 . 149
	<i>Number of Pilgrims from Palembang Municipality, 1998/1999 - 2019/2020.....</i> 149

	Halaman Page
4.3.6 Nikah, Talak dan Cerai, serta Rujuk Menurut Kecamatan di Kota Palembang, 2018 - 2020 .....	150
<i>Number of Marriages, Divorces, and Reconciliations by Sub district in Palembang Municipality, 2018 - 2020.....</i>	150
4.3.7 Jumlah Perceraian Menurut Faktor dan Kecamatan di Kota Palembang, 2020 .....	151
<i>Number of Divorces by Factors and Subdistrict in Palembang Municipality, 2020.....</i>	151
4.3.8 Jumlah Kejadian Bencana Alam Menurut Kecamatan di Kota Palembang, 2020 .....	154
<i>Number of Natural Disaster Events by Sub district in Palembang Municipality, 2020.....</i>	154
4.3.9 Jumlah Korban yang Diakibatkan Bencana Alam Menurut Kecamatan di Kota Palembang, 2020 .....	156
<i>Number of Victims Due to Natural Disaster by Subdistrict in Palembang Municipality, 2020.....</i>	156
4.3.10 Jumlah Kerusakan rumah yang Diakibatkan Bencana Alam Menurut Kecamatan di Kota Palembang, 2020 .....	162
<i>Number of Damaged Houses Due to Natural Disaster by Sub district in Palembang Municipality, 2020 .....</i>	162
4.3.11 Jumlah Kejadian Bencana Nonalam Menurut Kecamatan di Kota Palembang, 2020 .....	
<i>Number of Non-Natural Disaster Events by Subdistrict in Palembang Municipality, 2020.....</i>	168
4.3.12 Jumlah Penerima Bantuan (kepala keluarga) dan Anggaran Bantuan Sosial Pangan Menurut Kecamatan di Kota Palembang, 2020 .....	169
<i>Number of Aid Recipients (head of household) and Food Social Assistance Budget by Subdistrict in Palembang Municipality, 2020 .</i>	169
4.3.13 Jumlah Kejadian Kebakaran Menurut Penyebab di Kota Palembang, 2007 - 2020.....	170
<i>Number of Fire Incidents According to the Causes in Palembang Municipality, 2007 - 2020 .....</i>	170
4.3.14 Jumlah Keluarga Menurut Kecamatan dan Klasifikasi Keluarga di Kota Palembang, 2019 dan 2020.....	171
<i>Number of Households by Subdistrict and Household Classification in Palembang Municipality, 2019 dan 2020 .....</i>	171

	Halaman Page
4.3.15	Indeks Pembangunan Manusia di Kota Palembang, 2012-2020 ..... 172
	<i>Human Development Index in Palembang Municipality, 2012-2020 ... 172</i>
<b>4.4</b>	<b>KEMISKINAN ..... 173</b>
	<b>POVERTY ..... 173</b>
4.4.1	Garis Kemiskinan, Jumlah, dan Persentase Penduduk Miskin di Kota Palembang, 2013–2020 ..... 173
	<i>Poverty Line, Number, and Percentage of Poor People in Palembang Municipality, 2013–2020 ..... 173</i>
4.4.2	Indeks Kedalaman Kemiskinan dan Indeks Keparahan Kemiskinan di Kota Palembang, 2013–2020 ..... 174
	<i>Poverty Gap Index and Poverty Severity Index in Palembang Municipality, 2013–2020 ..... 174</i>
<b>4.5</b>	<b>KRIMINALITAS ..... 175</b>
	<b>CRIME ..... 175</b>
4.5.1	Jumlah Tindak Pidana, Risiko Penduduk Terjadi Tindak Pidana per 100.000 Penduduk, Persentase Penyelesaian Tindak Pidana dan Selang Waktu Terjadinya Tindak Pidana Menurut Kepolisian Sektor di Kota Palembang, 2020 ..... 175
	<i>Number of Criminal Cases, Risk of Population in Crime per 100,000 population, Percentage of Crime Clearance Rate and Interval of Criminal Cases by Sub District Police Office in Palembang Municipality, 2020 ..... 175</i>
4.5.2	Jumlah Tindak Pidana Menurut Kepolisian Sektor di Kota Palembang, 2018-2020 ..... 176
	<i>Number of Reported Criminal Cases by Subdistrict Police Office in Palembang Municipality, 2018-2020 ..... 176</i>
4.5.3	Jumlah Kejahatan yang di Laporkan dan di Selesaikan Menurut Jenis Kejahatan di Wilayah Hukum Polrestabes Palembang, 2011 - 2020 .. 177
	<i>Number of Crime was Reported and Finished by Type of Crime in Territory of Polrestabes Palembang, 2011 - 2020..... 177</i>
4.5.4	Jumlah Kecelakaan Lalu Lintas di Wilayah Hukum Polrestabes Palembang, 2011 - 2020 ..... 178
	<i>Number Of Traffic Accident By Location in Territory of Polrestabes Palembang, 2011 - 2020..... 178</i>
4.5.5	Jumlah Pelanggaran Lalu Lintas di Kota Palembang, 2019 dan 2020 179
	<i>Number of Traffic Violation in Palembang Municipality, 2019 dan 2020 179</i>

	Halaman Page
4.5.6 Jumlah Tahanan di Jajaran Polrestabes Palembang Menurut Jenis Kelamin, 2019 dan 2020 .....	180
<i>Number of Prisoners in Polrestabes Palembang by Sex, 2019 and 2020</i>	180
4.5.7 Banyaknya Perkara Tindak Pidana yang Diterima dan Diselesaikan di Kejaksaan Negeri Palembang, 2018 - 2020 .....	181
<i>Number of Criminal Cases Received and Resolved in Palembang District Attorney, 2018 - 2020</i> .....	181
4.5.8 Jumlah Perkara/Pelanggaran yang di Selesaikan di Kejaksaan Negeri Palembang Menurut Bulan, 2019 dan 2020.....	182
<i>Number of Cases/Violations Resolved in Palembang District Attorney by Mont, 2019 and 2020</i> .....	182
4.5.9 Jumlah Perkara Pidana yang Masuk dan Telah Diputuskan di Pengadilan Negeri Palembang, 2019 dan 2020 .....	183
<i>Number of Criminal Cases Incoming and Decided in Palembang Distrct Court, 2019 and 2020</i> .....	183
4.5.10 Jumlah Perkara Perdata yang Masuk dan Diputus Oleh Pengadilan Negeri Palembang, 2019 dan 2020 .....	184
<i>Number of Civil Case Entered and Decided by Palembang District Court, 2019 dan 2020</i> .....	184
4.5.11 Jumlah Narapidana di Lembaga Pemasyarakatan Klas I Palembang, 2011 - 2020 .....	185
<i>Number of Prisoners in County Jail Class I of Palembang, 2011 - 2020</i>	185
4.5.12 Jumlah Narapidana di Lembaga Pemasyarakatan Perempuan Klas I Palembang, 2011 - 2020 .....	186
<i>Number of Prisoners in County Jail Woman Class I of Palembang, 2011 - 2020</i> .....	186
4.5.13 Jumlah Narapidana di Lembaga Pemasyarakatan Khusus Anak Palembang, 2011 - 2020 .....	187
<i>Number of Prisoners in Palembang Children's Special Prison, 2011 - 2020</i> .....	187
<b>4.6 PERUMAHAN DAN LINGKUNGAN .....</b>	<b>188</b>
<b>HOUSING AND ENVIRONMENT .....</b>	<b>188</b>
4.6.1 Distribusi Persentase Rumah Tangga Menurut Luas Lantai di Kota Palembang, 2016 - 2020 .....	188

	Halaman Page
<i>Percentage Distribution of Household Population by Floor Area (m<sup>2</sup>) in Palembang Municipality, 2016 - 2020 .....</i>	188
4.6.2 Distribusi Persentase Rumah Tangga Menurut Sumber Air Minum di Kota Palembang, 2016 - 2020 .....	189
<i>Percentage Distribution of Household Population by Source of Drinking Water in Palembang Municipality, 2016 - 2020.....</i>	189
4.6.3 Distribusi Persentase Rumah Tangga Menurut Sumber Penerangan di Kota Palembang, 2016 - 2020 .....	190
<i>Percentage Distribution of Household Population by Lighting Source in Palembang Municipality, 2016 - 2020 .....</i>	190
4.6.4 Distribusi Persentase Rumah Tangga Menurut Penggunaan Fasilitas Buang Air Besar di Kota Palembang, 2016 - 2020 .....	191
<i>Percentage Distribution of Household Population by Type of Toilet Facility Used in Palembang Municipality, 2016 - 2020.....</i>	191
4.6.5 Distribusi Persentase Rumah Tangga Menurut Bahan Bakar Utama Untuk Memasak di Kota Palembang, 2016 - 2020 .....	192
<i>Percentage Distribution of Household Population by Type of Cooking Fuel in Palembang Municipality, 2016 - 2020 .....</i>	192
4.6.6 Distribusi Persentase Rumah Tangga Menurut Status Penguasaan Bangunan Tempat Tinggal di Kota Palembang, 2016 - 2020 .....	193
<i>Percentage Distribution of Household Population by Dwelling Ownership Status in Palembang Municipality, 2016 - 2020 .....</i>	193
4.6.7 Persentase Rumah Tangga yang Memiliki Akses Terhadap Sanitasi dan Sumber Air Minum Layak di Kota Palembang, 2016 - 2020.....	194
<i>Percentage of Households that Have Access to Proper Sanitation and Decent Sources of Drinking Water in Palembang Municipality, 2016 - 2020 .....</i>	194
<b>5. PERTANIAN, KEHUTANAN, PETERNAKAN, DAN PERIKANAN/ AGRICULTURE, FORESTRY, LIVESTOCK, AND FISHERY .....</b>	<b>195</b>
<b>5.1 HORTIKULTURA .....</b>	<b>203</b>
<b>HORTICULTURE.....</b>	<b>203</b>
5.1.1 Luas Panen Tanaman Sayuran Menurut Kecamatan dan Jenis Tanaman di Kota Palembang (ha), 2019 dan 2020 .....	203



	Halaman Page
<i>Harvested Area of Vegetables by Subdistrict and Kind of Plant in Palembang Municipality(ha), 2019 and 2020.....</i>	203
5.1.2 Produksi Tanaman Sayuran Menurut Kecamatan dan Jenis Tanaman di Kota Palembang, 2019 dan 2020.....	216
<i>Production of Vegetables by Subdistrict and Kind of Plant in Palembang Municipality, 2019 dan 2020 .....</i>	216
5.1.3 Luas Panen Tanaman Sayuran dan Buah–Buahan Semusim Menurut Jenis Tanaman di Kota Palembang, 2017-2020.....	229
<i>Harvested Area of Seasonal Vegetables and Fruits by Kind of Plant in Palembang Municipality, 2017-2020 .....</i>	229
5.1.4 Produksi Tanaman Sayuran dan Buah–Buahan Semusim Menurut Jenis Tanaman di Kota Palembang, 2017-2020.....	231
<i>Production of Seasonal Vegetables and Fruits by Kind of Plant in Palembang Municipality, 2017-2020 .....</i>	231
5.1.5 Luas Panen Tanaman Biofarmaka Menurut Kecamatan dan Jenis Tanaman di Kota Palembang, 2019 dan 2020 .....	233
<i>Harvested Area of Medicinal Plants by Subdistrict and Kind of Plant in Palembang Municipality, 2019 and 2020 .....</i>	233
5.1.6 Produksi Tanaman Biofarmaka Menurut Kecamatan dan Jenis Tanaman (kg) di Kota Palembang, 2019 and 2020 .....	238
<i>Production of Medicinal Plants by Subdistrict and Kind of Plant (kg) in Palembang Municipality, 2019 and 2020 .....</i>	238
5.1.7 Luas Panen Tanaman Biofarmaka Menurut Jenis Tanaman (m <sup>2</sup> ) di Kota Palembang, 2017-2020.....	243
<i>Harvested Area of Medicinal Plants by Kind of Plant (m<sup>2</sup>) in Palembang Municipality, 2017-2020 .....</i>	243
5.1.8 Produksi Tanaman Biofarmaka Menurut Jenis Tanaman (kg) di Kota Palembang, 2017-2020 .....	244
<i>Production of Medicinal Plants by Kind of Plant (kg) in Palembang Municipality, 2017-2020.....</i>	244
5.1.9 Luas Panen Tanaman Hias Menurut Kecamatan dan Jenis Tanaman di Kota Palembang, 2019 and 2020 .....	245
<i>Harvested Area of Ornamental Plants by Subdistrict and Kind of Plant in Palembang Municipality, 2019 and 2020 .....</i>	245
5.1.10 Produksi Tanaman Hias Menurut Kecamatan dan Jenis Tanaman di Kota Palembang, 2019 dan 2020 .....	253

	Halaman Page
<i>Production of Ornamental Plants by Subdistrict and Kind of Plant in Palembang Municipality, 2019 and 2020</i> .....	253
5.1.11 Luas Panen Tanaman Hias Menurut Jenis Tanaman di Kota Palembang, 2017-2020 .....	261
<i>Harvested Area of Ornamental Plants by Kind of Plant in Palembang Municipality, 2017-2020</i> .....	261
5.1.12 Produksi Tanaman Hias Menurut Jenis Tanaman di Kota Palembang, 2017-2020 .....	263
<i>Production of Ornamental Plants by Kind of Plant in Palembang Municipality, 2017-2020</i> .....	263
5.1.13 Produksi Buah-buahan Menurut Kecamatan dan Jenis Tanaman di Kota Palembang (kw), 2019 dan 2020 .....	265
<i>Production of Fruits by Subdistrict and Kind of Plant in Palembang Municipality (qui), 2019 and 2020</i> .....	265
5.1.14 Produksi Buah–Buahan dan Sayuran Tahunan Menurut Jenis Tanaman (kw) di Kota Palembang, 2017-2020 .....	274
<i>Production of Annual Fruits and Vegetables by Kind of Plant (qui) in Palembang Municipality, 2017-2020</i> .....	274
<b>5.2 PERKEBUNAN</b> .....	<b>276</b>
<b>ESTATE CROPS</b> .....	<b>276</b>
5.2.1 Luas Area Tanaman Perkebunan Menurut Kecamatan dan Jenis Tanaman (ha) di Kota Palembang, 2019 dan 2020 .....	276
<i>Planted Area of Estate Crops by Subdistrict and Type of Crops (ha) in Palembang Municipality, 2019 and 2020</i> .....	276
5.2.2 Produksi Perkebunan Menurut Kecamatan dan Jenis Tanaman (ton) di Kota Palembang, 2019 dan 2020.....	280
<i>Production of Estate by Subdistrict and Type of Crops (ton) in Palembang Municipality, 2019 and 2020</i> .....	280
<b>5.3 KEHUTANAN</b> .....	<b>284</b>
<b>FORESTRY</b> .....	<b>284</b>
5.3.1 Luas Kawasan Hutan dan Perairan Menurut Kecamatan di Kota Palembang (hektar), 2020.....	284
<i>Forest and Inland Water Area by Subdistrict in Palembang Municipality (hectare), 2020</i> .....	284

	Halaman Page
5.3.2	Produksi Kayu Hutan Menurut Jenis Produksi di Kota Palembang (m <sup>3</sup> ), 2015-2020..... 285 <i>Timber Production by Type of Product in Palembang Municipality (m<sup>3</sup>), 2015-2020 ..... 285</i>
<b>5.4</b>	<b>PETERNAKAN ..... 286</b> <b>LIVESTOCK ..... 286</b>
5.4.1	Populasi Ternak Menurut Kecamatan dan Jenis Ternak di Kota Palembang, 2019 ..... 286 <i>Livestock Population by Subdistrict and Type of Livestock in Palembang Municipality, 2019..... 286</i>
5.4.2	Populasi Unggas Menurut Kecamatan dan Jenis Unggas di Kota Palembang, 2019 ..... 288 <i>Poultry Population by Subdistrict and Kind of Poultry in Palembang Municipality, 2019..... 288</i>
5.4.3	Produksi Daging Ternak Menurut Kecamatan dan Jenis Ternak di Kota Palembang (kg), 2019 ..... 289 <i>Meat Production by Subdistrict and Kind of Livestock in Palembang Municipality (kg), 2019 ..... 289</i>
5.4.4	Produksi Daging Unggas Menurut Kecamatan dan Jenis Unggas di Kota Palembang (kg), 2019 ..... 291 <i>Poultry Meat Production by Subdistrict and Kind of Poultry in Palembang Municipality (kg), 2019 ..... 291</i>
5.4.5	Produksi Telur Unggas Menurut Kecamatan dan Jenis Unggas di Kota Palembang (kg), 2019..... 292 <i>Production of Poultry Eggs by Subdistrict and Kind of Poultry in Palembang Municipality (kg), 2019..... 292</i>
<b>5.5</b>	<b>PERIKANAN ..... 293</b> <b>FISHERY ..... 293</b>
5.5.1	Produksi dan Nilai Produksi Perikanan Tangkap Menurut Kecamatan dan Jenis Penangkapan di Kota Palembang, 2020 ..... 293 <i>Production and Production Value of Fish Capture by Sub district and Type of Captures in Palembang Municipality, 2020 ..... 293</i>
5.5.2	Produksi dan Nilai Produksi Perikanan Tangkap di Perairan Umum Menurut Kecamatan dan Lokasi di Kota Palembang, 2020 ..... 294

	Halaman Page
<i>Production and Production Value of Inland Open Water Capture by Subdistrict and Location in Palembang Municipality, 2020</i> .....	294
5.5.3 Produksi dan Nilai Produksi Perikanan Budidaya Menurut Kecamatan dan Jenis Budidaya di Kota Palembang, 2020 .....	296
<i>Production and Production Value of Aquaculture by Subdistrict and Type of Culture in Palembang Municipality, 2020</i> .....	296
<b>5.5 TANAMAN PANGAN</b> .....	<b>298</b>
<b>FOOD CROPS</b> .....	<b>298</b>
5.5.1 Luas Panen (ha) , Produksi (ton), dan Produktivitas Padi (ton/ha) Menurut Kecamatan di Kota Palembang, 2020 .....	298
<i>Harvested Area (ha), Production (ton), and Productivity of Paddy (ton/ha) by Subdistrict in Palembang Municipality, 2020</i> .....	298
<b>6. PERTAMBANGAN DAN ENERGI/MINING AND ENERGY</b> .....	<b>299</b>
6.1 Daya Terpasang, Produksi dan Distribusi Listrik PT. PLN (Persero) pada Cabang/Ranting PLN Menurut Kecamatan di Kota Palembang, 2020 .....	305
<i>Installed Electricity Power, Production, and Distribution of PT. PLN (Persero) at PLN Branch by Subdistrict in Palembang Municipality, 2020</i> .....	305
6.2 Jumlah Pelanggan Listrik Menurut Kecamatan di Kota Palembang, 2016–2020 .....	306
<i>Number of Electricity Customers by Subdistrict in Palembang Municipality, 2016–2020</i> .....	306
6.3 Jumlah Pelanggan dan Air yang Disalurkan Menurut Kecamatan di Kota Palembang, 2020 .....	307
<i>Number of Customers and Distributed Water by Subdistrict in Palembang Municipality, 2020</i> .....	307
6.4 Jumlah Pelanggan dan Air yang Disalurkan Menurut Jenis Pelanggan di Kota Palembang, 2019 dan 2020.....	308
<i>Number of Customer and Distributed Clean Water by Type of Customers in Palembang Municipality, 2019 and 2020</i> .....	308
6.5 Jumlah Pelanggan dan Air Minum yang Didistribusikan Menurut Jenis Pelayanan di Kota Palembang, 2019 dan 2020 .....	309

	<i>Number of Customer and Distributed Clean Water by Type of Customers in Palembang Municipality, 2019 and 2020</i> .....	309
6.6	Banyaknya Kapasitas Produksi, Pelanggan, Air yang Didistribusikan, Jumlah Pekerja Operasional dan Pekerja Lainnya di PDAM Tirta Musi Tahun 2010-2020 .....	310
	<i>Number of Produced Capacity, Consumer, Water Distributed, Operational Worker and Other Worker in PDAM Tirta Musi Palembang, 2010-2020</i> .....	310
6.7	Banyaknya Bahan Bakar yang Didistribusikan di Kota ... Palembang, 2017-2020.....	311
	<i>Number of Fuel Distributed in Palembang Municipality, 2017-2020</i> .....	311
6.8	Jumlah Pelanggan dan Banyaknya Gas yang Didistribusikan di Kota Palembang, 2019 dan 2020.....	312
	<i>Number of Customers and Gas Distributed in Palembang Municipality, 2019 and 2020</i> .....	312
<b>7.</b>	<b>PARIWISATA/TOURISM</b> .....	<b>313</b>
7.1	Jumlah Rumah Makan/Restoran Menurut Kecamatan di Kota Palembang, 2017–2020 .....	320
	<i>Number of Restaurants by Subdistrict in Palembang Municipality, 2017–2020</i> .....	320
7.2	Jumlah Hotel/Penginapan, Kamar dan Tempat Tidur Menurut Kecamatan, 2020.....	321
	<i>Number of Hotel/Lodging, Room and Bed by Subdistrict, 2020</i> .....	321
7.3	Persentase Tingkat Hunian Kamar Hotel dan Akomodasi Lainnya Menurut Jenis Hotel dan Bulan di Kota Palembang, 2020.....	322
	<i>Room Occupancy Rate of Hotels and Other Accommodations by Type of Accomodation and Month in Palembang Municipality, 2020</i> ...	322
7.4	Rata-rata Lama Menginap Tamu Asing dan Tamu Domestik Menurut Jenis Hotel dan Bulan di Kota Palembang (hari), 2020.....	323
	<i>Average Length of Stay of Foreign and Domestic Visitors by Type of Accomodation and Month in Palembang Municipality (days), 2020</i> .....	323

<b>8.</b>	<b>TRANSPORTASI DAN KOMUNIKASI/TRANSPORTATION AND COMMUNICATION .....</b>	<b>325</b>
<b>8.1</b>	<b>TRANSPORTASI.....</b>	<b>331</b>
	<b>TRANSPORTATION .....</b>	<b>331</b>
8.1.1	Panjang Jalan <sup>1</sup> Menurut Tingkat Kewenangan Pemerintahan di Kota Palembang (km), 2018–2020.....	331
	<i>Length of Roads<sup>1</sup> by Level of Government Authority in Palembang Municipality (km), 2018–2020.....</i>	331
8.1.2	Panjang Jalan Menurut Jenis Permukaan Jalan di Kota Palembang (km), 2018–2020.....	332
	<i>Length of Roads by Type of Road Surface in Palembang Municipality (km), 2018–2020.....</i>	332
8.1.3	Panjang Jalan Menurut Kondisi Jalan di Kota Palembang (km), 2018–2020.....	333
	<i>Length of Roads by Condition of Roads in Palembang Municipality (km), 2018–2020 .....</i>	333
8.1.4	Jumlah Kendaraan Bermotor Menurut Kecamatan dan Jenis Kendaraan di Kota Palembang, 2020.....	334
	<i>Number of Motor Vehicles by Subdistrict and Type of Vehicle in Palembang Municipality, 2020 .....</i>	334
<b>8.2</b>	<b>KOMUNIKASI.....</b>	<b>335</b>
	<b>COMMUNICATION .....</b>	<b>335</b>
8.2.1	Jumlah Kantor Pos Pembantu Menurut Kecamatan di Kota Palembang, 2017–2020.....	335
	<i>Number of Post Offices Subsidiaries by Subdistrict in Palembang Municipality, 2017–2020 .....</i>	335
<b>9.</b>	<b>PERBANKAN, KOPERASI, DAN HARGA-HARGA/BANKING, COOPERATIVE, AND PRICES .....</b>	<b>337</b>
9.1	Jumlah Koperasi Aktif Menurut Kecamatan di Kota Palembang, 2017–2020.....	342
	<i>Number of Active Cooperative by Subdistrict in Palembang Municipality, 2017–2020 .....</i>	342
9.2	Jumlah Koperasi Menurut Jenis Koperasi dan Kecamatan di Kota Palembang, 2020 .....	343

	Halaman Page
	<i>Number of Cooperative by Kind of Cooperative and Subdistrict in Palembang Municipality, 2020</i> ..... 343
9.3	Indeks Harga Konsumen per Bulan Menurut Kelompok Pengeluaran (2018=100) di Kota Palembang, 2020 ..... 344 <i>Consumer Price Index per Month by Expenditure Group (2018=100) in Palembang Municipality, 2020</i> ..... 344
9.4	Laju Inflasi Bulanan Menurut Kelompok Pengeluaran (2018=100) di Kota Palembang, 2020 ..... 348 <i>Monthly Inflation Rate by Expenditure Group (2018=100) in Palembang Municipality, 2020</i> ..... 348
9.5	Laju Inflasi Kota Palembang per Bulan Tahun 2016 - 2020 ..... 352 <i>Inflation Rate in Palembang Municipality by Month, Years 2016 - 2020</i> 352
9.6	Jumlah Kantor Bank Menurut Kelompok Bank di Kota Palembang, 2018-2020 ..... 353 <i>Number of Bank Office By Bank Classification at Palembang Municipality, 2018-2020</i> ..... 353
<b>10.</b>	<b>PENGELUARAN PENDUDUK/POPULATION EXPENDITURE . 357</b>
10.1	Rata-rata Pengeluaran per Kapita Sebulan Menurut Kelompok Komoditas (Rupiah) di Kota Palembang, 2019 dan 2020 ..... 362 <i>Monthly Average Expenditure per Capita by Commodity Group (rupiah) in Palembang Municipality, 2019 and 2020</i> ..... 362
10.2	Persentase Pengeluaran per Kapita Sebulan Menurut Kelompok Komoditas di Kota Palembang, 2019 dan 2020 ..... 363 <i>Percentage of Monthly Expenditure per Capita by Commodity Group in Palembang Municipality, 2019 and 2020</i> ..... 363
10.3	Persentase Penduduk Menurut Golongan Pengeluaran Per Kapita Sebulan di Kota Palembang, 2019 dan 2020 ..... 364 <i>Percentage of Population by Per Capita Spending Group a Month in Palembang Municipality, 2019 and 2020</i> ..... 364
<b>11.</b>	<b>PERDAGANGAN/TRADE ..... 365</b>
11.1	Jumlah Sarana Perdagangan Menurut Jenisnya di Kota Palembang, 2017-2020 ..... 370

	<i>Number of Trading Facilities by Type of Facility in Palembang Municipality, 2017–2020</i> .....	370
11.2	Jumlah Pasar, Petak dan Pedagang di Kota Palembang Tahun 2011–2020 ..... <i>Number of Market, Kiosk, Merchant and Cloister Merchant by Location in Palembang Years 2011–2020</i> .....	371
<b>12.</b>	<b>SISTEM NERACA REGIONAL/SYSTEM OF REGIONAL ACCOUNTS</b> .....	<b>373</b>
12.1	Produk Domestik Regional Bruto Atas Dasar Harga Berlaku Menurut Lapangan Usaha di Kota Palembang (miliar rupiah), 2016–2020 ..... <i>Gross Regional Domestic Product at Current Market Prices by Industry in Palembang Municipality (billion rupiahs), 2016–2020</i> .....	384
12.2	Produk Domestik Regional Bruto Atas Dasar Harga Konstan 2010 Menurut Lapangan Usaha di Kota Palembang (miliar rupiah), 2016–2020 ..... <i>Gross Regional Domestic Product at 2010 Constant Market Prices by Industry in Palembang Municipality (billion rupiahs), 2016–2020</i> .....	386
12.3	Distribusi Persentase Produk Domestik Regional Bruto Atas Dasar Harga Berlaku Menurut Lapangan Usaha di Kota Palembang, 2016–2020 ..... <i>Percentage Distribution of Gross Regional Domestic Product at Current Market Prices by Industry in Palembang Municipality, 2016–2020</i> .....	388
12.4	Laju Pertumbuhan Produk Domestik Regional Bruto Atas Dasar Harga Konstan 2010 Menurut Lapangan Usaha di Kota Palembang (persen), 2016–2019 ..... <i>Growth Rate of Gross Regional Domestic Product at 2010 Constant Market Prices by Industry in Palembang Municipality (percent), 2016–2019</i> .....	390
12.5	Produk Domestik Regional Bruto Atas Dasar Harga Berlaku Menurut Jenis Pengeluaran di Kota Palembang (miliar rupiah), 2015–2019... <i>Gross Regional Domestic Product at Current Market Prices by Type of Expenditure in Palembang Municipality (billion rupiahs), 2015–2019...</i>	392



12.6	Produk Domestik Regional Bruto Atas Dasar Harga Konstan 2010 Menurut Jenis Pengeluaran di Kota Palembang (miliar rupiah), 2015–2019 .....	393
	<i>Gross Regional Domestic Product at 2010 Constant Market Prices by Type of Expenditure in Palembang Municipality (billion rupiahs), 2015–2019.....</i>	393
<b>13.</b>	<b>PERBANDINGAN ANTAR KABUPATEN/KOTA/ REGENCY/MUNICIPAL COMPARISON .....</b>	<b>395</b>
13.1	Jumlah Penduduk Menurut Kabupaten/Kota di Provinsi Sumatera Selatan (ribu), 2016–2020 .....	401
	<i>Population by Regency/Municipality in Sumatera Selatan Province (thousand), 2016–2020.....</i>	401
13.2	Laju Pertumbuhan Produk Domestik Regional Bruto Atas Dasar Harga Konstan 2010 Menurut Kabupaten/Kota di Provinsi Sumatera Selatan (persen), 2016–2020 .....	402
	<i>Rate of Growth of Gross Regional Domestic Products at Constant 2010 Prices by Regency/Municipality in Provinsi Sumatera Selatan Province (percent), 2016–2020 .....</i>	402
13.3	Jumlah Penduduk Miskin Menurut Kabupaten/Kota di Provinsi Sumatera Selatan (ribu), 2016–2020.....	403
	<i>Number of Poor Population by Regency/Municipality in Sumatera Selatan Province (thousand), 2016–2020 .....</i>	403
13.4	Indeks Pembangunan Manusia Menurut Kabupaten/Kota di Provinsi Sumatera Selatan, 2016–2020.....	404
	<i>Human Development Index by Regency/Municipality in Sumatera Selatan Province, 2016–2020 .....</i>	404

## DAFTAR GAMBAR/LIST OF FIGURES

		Halaman Page
		Halaman Page
1.1	Luas Wilayah Menurut Kecamatan di Kota Palembang (km <sup>2</sup> ), 2020 .. <i>Total Area by Subdistrict in Palembang Municipality (square.km), 2020.....</i>	6 6
2.1	Jumlah Pegawai Negeri Sipil Menurut Tingkat Kepangkatan di Kota Palembang, 2020 .. <i>Number of Civil Servants by Hierarchy in Palembang Municipality, 2020</i>	22 22
3.1	Jumlah Penduduk Berumur 15 Tahun Keatas Menurut Jenis Kegiatan Selama Seminggu yang Lalu di Kota Palembang, 2020 .. <i>Population Aged 15 Years and Over by Type of Activity During The Previous Week in Palembang Municipality, 2020.....</i>	53 53
4.1	Jumlah Tempat Peribadatan di Kota Palembang 2020 .. <i>Number of Places of Worship in Palembang Municipality, 2020.....</i>	83 83
5.1	Luas Panen Tanaman Obat Farmaka dan Jenis Tanaman (m <sup>2</sup> ) di Kota Palembang, 2019 dan 2020 .. <i>Harvested Area of Medicinal Plants and Kind of Plant (m<sup>2</sup>) in Palembang municipality, 2019 and 2020 .....</i>	202 202
6.1	Jumlah Pelanggan Listrik PLN di Kota Palembang ,2016 - 2020..... <i>Number of Registered Electricity Costumers by PLN in Palembang Municipality, 2016 - 2020 .....</i>	304 304
7.1	Jumlah Rumah Makan/Restoran di Kota Palembang, 2018-2020..... <i>Number of Restaurants by Subdistrict in Palembang Municipality, 2018-2020.....</i>	<b>319</b> 319
8.1	Jumlah Kendaraan Bermotor Menurut Jenis Kendaraan di Kota Palembang (unit),2020..... <i>Number of Motor Vehicles by Type of Vehicle in Palembang Municipality(unit), 2020 .....</i>	330 330
9.1	Jumlah Koperasi Menurut Jenis Koperasi di Kota Palembang, 2020. <i>Number of Cooperative by Kind of Cooperative in Palembang Municipality, 2020.....</i>	341 341

	Halaman Page
10.1	Persentase Penduduk Menurut Golongan Pengeluaran Per Kapita Sebulan di Kota Palembang, 2020..... 361
	<i>Percentage of Population by Expenditure Group Per Capita for a Month in Palembang Municipality, 2020..... 361</i>
11.1	Jumlah Pasar di Kota Palembang, 2018-2020 ..... 369
	<i>Number of Market in Palembang Municipality, 2018-2020 ..... 369</i>
12.1	Distribusi Persentase Produk Domestik Regional Bruto Atas Dasar Harga Berlaku Menurut Lapangan Usaha di Kota Palembang, 2020. 383
	<i>Percentage Distribution of Gross Regional Domestic Product at Current Market Prices by Industry in Palembang Municipality, 2020..... 383</i>
13.1	Jumlah Penduduk Menurut Kabupaten/Kota di Provinsi Sumatera Selatan (ribu), 2020 ..... 400
	<i>Population by Regency/Municipality in Sumatera Selatan Province (thousand), 2020 ..... 400</i>

<https://palembangkota.bps.go.id>

## PENJELASAN UMUM/EXPLANATORY NOTES

Tanda-tanda, satuan-satuan, dan lain-lainnya yang digunakan dalam publikasi ini adalah sebagai berikut:

*Symbols, measurement units, and acronyms which are used in this publication, are as follows:*

### 1. TANDA-TANDA/SYMBOLS

Data tidak tersedia/Data not available .....	: ...
Tidak ada atau nol /Null or zero .....	: -
Data dapat diabaikan/Data negligible .....	: 0
Tanda decimal/Decimal point .....	: ,
Data tidak dapat ditampilkan/Not applicable .....	: NA
Angka estimasi/Estimated figures .....	: e
Angka diperbaiki/Revised figures .....	: r
Angka sementara/Preliminary figures .....	: x
Angka sangat sementara/Very preliminary figures .....	: xx
Angka sangat sangat sementara/Very very preliminary figures .....	: xxx

### 2. SATUAN/UNITS

barel/barrel .....	: 158,99 liter/ <i>litres</i> = 1/6,2898 m <sup>3</sup>
hektar (ha)/ <i>hectare (ha)</i> .....	: 10 000 m <sup>2</sup>
kilometer (km)/ <i>kilometres (km)</i> .....	: 1 000 meter/ <i>meters (m)</i>
knot/ <i>knot</i> .....	: 1,8523 km/jam ( <i>km/hour</i> )
kuintal/ <i>quintal</i> .....	: 100 kg
KWh .....	: 1 000 Watt <i>hour</i>
MWh .....	: 1 000 KWh
liter (untuk beras)/ <i>litre (for rice)</i> .....	: 0,80 kg
MM <sup>3</sup> .....	: 1/35,3 m <sup>3</sup>
metrik ton (m.ton)/ <i>metric ton (m. ton)</i> .....	: 0,98421 long ton = 1 000 kg
ons/ <i>ounce</i> .....	: 28,31 gram/ <i>grams</i>
ton .....	: 1 000 kg

Satuan lain: buah, dus, butir, helai/lembar, kaleng, batang, pulsa, ton kilometer (ton-km), jam, menit, persen (%).

*Other units: unit, pack, pieces, sheet, tin, pulse, ton-kilometres(ton-km), hour, minute, percent (%).*

Perbedaan angka di belakang koma disebabkan oleh pembulatan angka.  
*The difference in decimal numbers is caused by rounding.*

## Statistik Kunci, 2018–2020 Key Statistics, 2018–2020

Rincian/Description	Satuan/Unit	2018	2019	2020
(1)	(2)	(5)	(6)	(7)
<b>SOSIAL/SOCIAL</b>				
Penduduk <sup>1</sup> /Population <sup>1</sup>	ribu jiwa	1 651,857	1 674,243	1 668,848
Laju Pertumbuhan Penduduk <sup>1</sup> /Population Growth <sup>1</sup>	%	1,40	1,36	-0,32
Angka Harapan Hidup <sup>1</sup> -e <sub>0</sub> /Life Expectancy Rate <sup>1</sup>	tahun/years	70,32	70,54	70,79
Tingkat Partisipasi Angkatan Kerja -TPAK <sup>2</sup> Labour Force Participation Rate-LFPR <sup>2</sup>	%	60,71	61,16	65,41
Tingkat Pengangguran Terbuka-TPT <sup>2</sup> Unemployment Rate-UR <sup>2</sup>	%	7,21	7,94	9,86
Penduduk Miskin <sup>3</sup> /Poor People <sup>3</sup>	ribu/thousand	179,32	180,67	182,61
Persentase Penduduk Miskin <sup>3</sup> Percentage of Poor People <sup>3</sup>	%	10,95	10,90	10,89
Indeks Pembangunan Manusia-IPM <sup>4</sup> Human Development Index <sup>4</sup>	–	77,89	78,44	78,33
<b>EKONOMI/ECONOMIC</b>				
Produk Domestik Regional Bruto (PDRB) Harga Basis Gross Regional Domestic Bruto (GRDP) at Current Price <sup>5</sup>	miliar rupiah billion rupiahs	141 908,62	154 392,82	155 822,33
Laju Pertumbuhan Ekonomi <sup>6</sup> /Economic Growth <sup>6</sup>	%	6,69	5,94	5,94
Inflasi <sup>7</sup> /Inflation <sup>7</sup> (y-o-y)	%	2,78	2,06	1,50

Catatan/Notes: <sup>1</sup> Data 2018–2019: berdasarkan hasil SUPAS 2015; Data 2020: berdasarkan Hasil SP2020 (September)/Data in 2018–2019: based on the result of SUPAS 2015; Data in 2020: based on the result of the 2020 Population Census (September)

<sup>2</sup> Kondisi Agustus/Condition at August

<sup>3</sup> Kondisi Maret/Condition at March

<sup>4</sup> Sejak tahun 2010, IPM dihitung dengan metode baru. Komponen IPM metode baru adalah angka harapan hidup saat lahir, harapan lama sekolah, rata-rata lama sekolah, dan pengeluaran per kapita/Since 2010, HDI was calculated using new method. New HDI component are life expectancy at birth, expected years of schooling, means years of schooling, and expenditure per capita

<sup>5</sup> Mulai tahun 2010 mengadopsi System of National Account 2008 (SNA 2008)/Since 2010 is in line with System of National Account 2008 (SNA 2008)

<sup>6</sup> Sebelum 2011 menggunakan tahun dasar 2000 (2000=100), mulai 2011 menggunakan tahun dasar 2010 (2010=100)/Before 2011 using 2000 base year (2000=100), since 2011 using 2010 base year (2010=100)

<sup>7</sup> Data 2018–2019: menggunakan tahun dasar 2012 (2012=100); Data 2020: menggunakan tahun dasar 2018 (2018=100)/Data in 2018–2019: using 2012 base year (2012=100); Data in 2020: using 2018 base year (2018=100)

# BAB 1 GEOGRAFI DAN IKLIM

## Geographic and climate

### Keadaan Geografi Kota Palembang

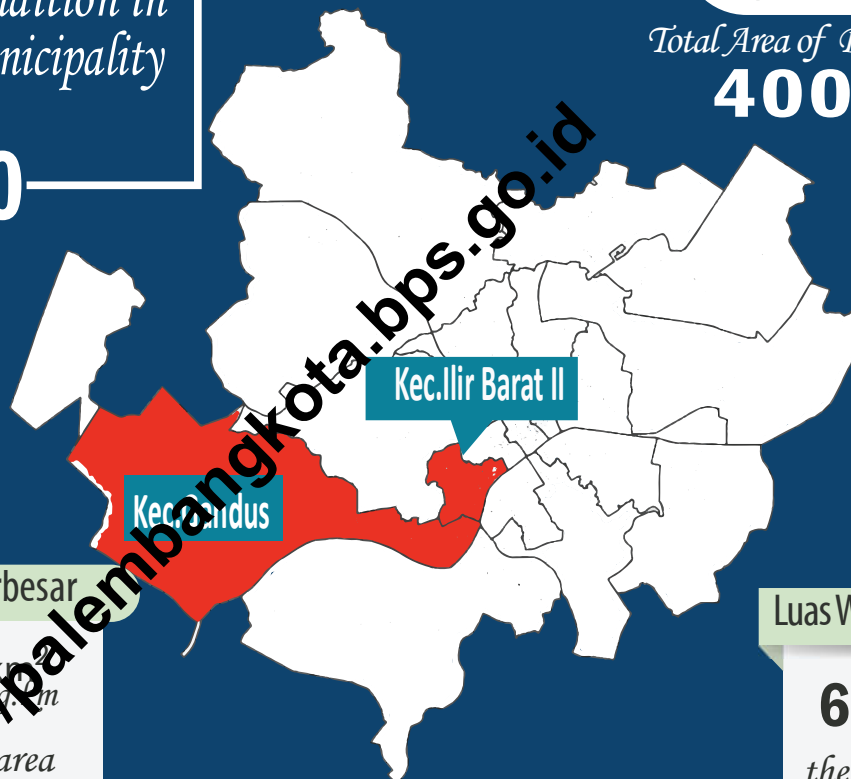
*Geography Condition in Palembang Municipality*

2020

### LUAS WILAYAH KOTA PALEMBANG

*Total Area of Palembang Municipality*

**400,61** km<sup>2</sup>  
sq.km



Luas wilayah terbesar

**68,78** km<sup>2</sup>  
sq.km

*the biggest area*

Luas Wilayah terkecil

**6,22** km<sup>2</sup>  
sq.km

*the smallest area*

Kabupaten Banyuasin  
Banyuasin Regency

Kabupaten Banyuasin  
Banyuasin Regency

Kabupaten Banyuasin  
Banyuasin Regency

Kabupaten Muara Enim  
Muara Enim Regency

Kabupaten Ogan Ilir  
Ogan Ilir Regency



<https://palembangkota.bps.go.id>

**PENJELASAN TEKNIS**

1. Secara astronomis, Kota Palembang terletak antara 2°52' - 3°5' Lintang Selatan dan 104°37' - 104°52' Bujur Timur.
2. Berdasarkan posisi geografisnya, Kota Palembang memiliki batas-batas: Utara, Timur, Barat – Kabupaten Banyuasin, Selatan – Kabupaten Muara Enim dan Kabupaten Ogan Ilir.
3. Kota Palembang terdiri dari 18 Kecamatan, yaitu:
  - Ilir Barat Dua
  - Gandus
  - Seberang Ulu Satu
  - Kertapati
  - Jakabaring
  - Seberang Ulu Dua
  - Plaju
  - Ilir Barat Satu
  - Bukit Kecil
  - Ilir Timur Satu
  - Kemuning
  - Ilir Timur Dua
  - Kalidoni
  - Ilir Timur Tiga
  - Sako
  - Sematang Borang
  - Sukarami
  - Alang-Alang Lebar

**TECHNICAL NOTES**

1. *Astronomically, Palembang Municipality is located between 2°52' - 3°5' South latitude and 104°37' - 104°52' East longitude.*
2. *In terms of geographic position, Palembang Municipality has boundaries as follows: North, East, West – Banyuasin Regency; South - Muara Enim Regency and Ogan Ilir Regency.*
3. *Palembang Municipality has 18 sub-districts. These include:*
  - *Ilir Barat Dua*
  - *Gandus*
  - *Seberang Ulu Satu*
  - *Kertapati*
  - *Jakabaring*
  - *Seberang Ulu Dua*
  - *Plaju*
  - *Ilir Barat Satu*
  - *Bukit Kecil*
  - *Ilir Timur Satu*
  - *Kemuning*
  - *Ilir Timur Dua*
  - *Kalidoni*
  - *Ilir Timur Tiga*
  - *Sako*
  - *Sematang Borang*
  - *Sukarami*
  - *Alang-Alang Lebar*



**ULASAN****DESCRIPTION****1.1. Keadaan Geografi**

Kota Palembang terletak antara 2°52' sampai 3°5' Lintang Selatan dan 104°37' sampai 104°52' Bujur Timur. Pada Tahun 2007 Kota Palembang dibagi 16 kecamatan dan 107 kelurahan. Pada Tahun 2018, berdasarkan SK Nomor 136/4123/BAK, terbentuk Kecamatan Jakabaring yang merupakan pemekaran dari Kecamatan seberang Ulu I dan Kecamatan Ilir timur Tiga yang merupakan pemekaran dari Kecamatan Ilir timur II, sehingga saat ini wilayah administrasi Kota Palembang terbagi menjadi 18 kecamatan dan 107 kelurahan.

Berdasarkan PP Nomor 23 tahun 1988, luas wilayah Kota Palembang adalah 400,61 km<sup>2</sup> / 40.061 ha, dimana Kecamatan Gandus memiliki luas terbesar dibandingkan kecamatan lainnya (68,78 km<sup>2</sup> / 17,17 %) dan Kecamatan Ilir Barat Dua merupakan kecamatan dengan luas wilayah terkecil (6,22 km<sup>2</sup> / 1,55%)

Wilayah Kota Palembang bagian utara, bagian timur, bagian barat berbatasan dengan Kabupaten Banyuasin, bagian selatan berbatasan dengan Kabupaten Muara Enim dan Kabupaten Ogan Ilir.

**1.1. Geography Condition**

*Palembang is located between 2°52' to 3°5' south latitude and from 104°37' to 104°52' east longitude. Since Year 2007 Palembang divided administratively 16 Subdistrict and 107 villages. In 2018, based on the Decree Number 136/4123/BAK, Jakabaring Subdistrict was formed which is the division of the Subdistrict Seberang Ulu I and Ilir Timur Tiga Subdistrict which is the division of the Ilir Timur II Subdistrict, so that the administrative area of Palembang Municipality is divided into 18 sub districts and 107 villages*

*According to Governmental Regulation number 23, Year 1988 wide area of Palembang is 400.61 sq.km or 40.061 ha, where Gandus Subdistrict has the largest area compared to other sub districts (68.78 sq.km / 17.17 %) and Ilir Barat Dua Subdistrict is a subdistrict with the smallest area (6.22 sq.km / 1.55%)*

*Territorial Boundaries of Palembang Municipality in northern area, eastern area, western area bordered by Banyuasin Regency, southern area border on Muara Enim Regency and Ogan Ilir.*

## 1.2. Iklim

Suhu udara di suatu tempat antara lain ditentukan oleh tinggi rendahnya tempat tersebut dari permukaan air laut dan jaraknya dari pantai. Pada tahun 2020, suhu udara maksimum terjadi pada bulan Agustus yang berkisar 36,80°C, sedangkan suhu udara minimum terjadi pada bulan Juni dan Desember yang berkisar 22,00°C.

Kecepatan angin hampir di seluruh wilayah Palembang merata setiap bulannya, yaitu berkisar antara 1,20 m/det hingga 2,01 m/det. Faktor lain yang mempengaruhi hujan dan arah / kecepatan angin adalah perbedaan tekanan udara.

Curah hujan di suatu tempat antara lain dipengaruhi oleh keadaan iklim, keadaan topografi dan perputaran / pertemuan arus udara. Oleh karena itu jumlah curah hujan beragam menurut bulan dan letak stasiun pengamatan. Rata-rata curah hujan selama tahun 2020 berkisar antara 48,60 mm (Agustus) sampai 396,50 mm (April). Palembang mempunyai kelembaban udara relatif tinggi dimana pada tahun 2020 rata-rata berkisar antara 72,18% (Agustus) sampai 82,33% (Februari).

## 1.2. Climate

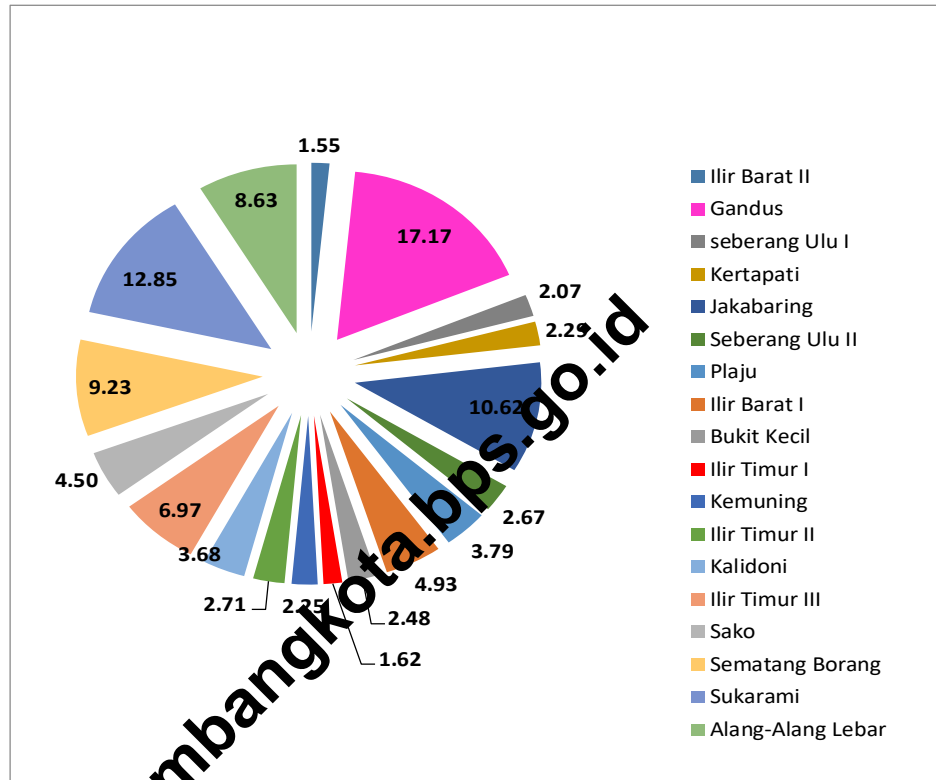
*The temperature in a place is determined by the height of the place from the surface of the sea water and the distance from the beach. In 2020, the highest temperature was recorded in August that accounted for 36.80°C, while the lowest temperature that accounted for 22.00°C was recorded in June and December.*

*In general, wind velocities in all areas of Palembang were similar ranged from 1.20 m/det to 2.01 m/det. Other factor that influences rain and direction / velocity of wind is difference in air pressure.*

*Rainfall in the area is influenced by climate, topography, and cycling of air flow. Therefore, the volume of rainfall varied greatly by month and place of observation station. The average rainfall in 2020 ranged from 48.60 mm (August) to 396.50 mm (April). The relative humidity in Palembang is usually high. In 2020, the humidity ranged from 72.18% (August) to 82.33% (February).*

**Gambar** 1.1  
**Figures**

**Luas Wilayah Menurut Kecamatan di Kota Palembang (km<sup>2</sup>), 2020**  
**Total Area by Subdistrict in Palembang Municipality (square.km), 2020**



Sumber/Source: Bagian Tata Pemerintahan, Pemerintah Kota Palembang  
Governance Section, Government Palembang Municipality

<https://palembangkota.bps.go.id>

## 1.1 KEADAAN GEOGRAFI GEOGRAPHY CONDITION

**Tabel 1.1.1 Luas Daerah dan Jumlah Pulau Menurut Kecamatan di Kota Palembang, 2020**  
*Total Area and Number of Islands by Subdistrict in Palembang Municipality, 2020*

Kecamatan Subdistrict	Ibukota Kecamatan Capital of Subdistrict	Luas <sup>1</sup> Total Area <sup>1</sup> (km <sup>2</sup> /sq.km)
(1)	(2)	(3)
Iilir Barat Dua	Dua-puluh-sembilan Iilir	6,22
Gandus	Gandus	68,78
Seberang Ulu Satu	Tiga Empat Ulu	8,28
Kertapati	Karyajaya	42,56
Jakabaring	Lima-belas Ulu	9,16
Seberang Ulu Dua	Empat-belas Ulu	10,69
Plaju	Plaju Iilir	15,17
Iilir Barat Satu	Bukitlampa	19,77
Bukitkecil	Dua-puluh-enam Iilir	9,92
Iilir Timur Satu	Dua-puluh Iilir Tiga	6,50
Kemuning	Ario Kemuning	9,00
Iilir Timur Dua	Tiga Iilir	10,82
Kalidoni	Kalidoni	27,92
Iilir Timur Tiga	Delapan Iilir	14,76
Sako	Sako Baru	18,04
Sematangborang	Srimulya	36,98
Sukarami	Kebunbunga	51,46
Alang-Alang Lebar	Talangelapa	34,58
<b>Palembang</b>		<b>400,61</b>

Lanjutan Tabel/Continued Table 1.1.1

Kecamatan Subdistrict	Persentase terhadap Luas Kota Percentage to Municipal Area	Jumlah Pulau <sup>1</sup> Number of Islands <sup>1</sup>
(1)	(4)	(5)
Ilir Barat Dua	1,55	-
Gandus	17,17	1
Seberang Ulu Satu	2,07	-
Kertapati	10,62	-
Jakabaring	2,29	-
Seberang Ulu Dua	2,67	-
Plaju	1,77	-
Ilir Barat Satu	4,93	-
Bukitkecil	2,48	-
Ilir Timur Satu	1,62	-
Kemuning	2,25	-
Ilir Timur Dua	2,70	1
Kalidoni	6,97	-
Ilir Timur Tiga	3,68	-
Sako	4,50	-
Sematangarang	9,23	-
Sukamin	12,85	-
Alang-Alang Lebar	8,63	-
<b>Palembang</b>	<b>100,00</b>	<b>2</b>

Catatan/Note: <sup>1</sup> Berdasarkan Peraturan Menteri Dalam Negeri Nomor 137 Tahun 2017 tanggal 29 Desember 2017/*Based on Minister of Home Affairs Regulation Number 137/2017, December 29, 2017*

<sup>1</sup> Berdasarkan informasi Kementerian Dalam Negeri Tahun 2018/*Based on information from Ministry of Home Affairs, 2018*

Sumber/Source: <sup>1</sup> Bagian Tata Pemerintahan, Pemerintah Kota Palembang/*Governance Section, Government Palembang Municipality*

**Tabel**  
**Table** 1.1.2

**Tinggi Wilayah dan Jarak ke Ibukota Kota Menurut  
Kecamatan di Kota Palembang, 2020**  
*Altitude and Distance to the Capital of Municipality by  
Subdistrict in Palembang Municipality, 2020*

Kecamatan <i>Subdistrict</i>	Tinggi Wilayah (mdpl) <sup>1</sup> <i>Altitude (m a.s.l.)<sup>1</sup></i>	Jarak ke Ibukota Kota <sup>2</sup> <i>Distance to the Capital of Municipality<sup>2</sup></i>
(1)	(2)	(3)
Ilir Barat Dua	9	2,50
Gandus	11	11,00
Seberang Ulu Satu	7	4,50
Kertapati	6	14,00
Jakabaring	4	8,90
Seberang Ulu Dua	7	5,10
Plaju		8,30
Ilir Barat Satu	14	4,40
Bukitkecil	8	2,10
Ilir Timur Satu	9	3,90
Kemuning	13	6,90
Ilir Timur Dua	14	4,80
Kalidoni	8	7,00
Ilir Timur Tiga	14	6,10
Sako	9	9,50
Sematangilang	7	9,50
Sukaratu	15	11,00
Alang-Alang Lebar	12	13,00
<b>Palembang</b>	<b>8</b>	<b>0,00</b>

Sumber/Source: <sup>1</sup> BPS, Pendataan Potensi Desa (Podes)/BPS-Statistics Indonesia, Village Potential Data Collection

<sup>2</sup> Dinas Pekerjaan Umum dan Penataan Ruang Kota Palembang/ Office of Public Works and Spatial Planning of Palembang Municipality

## 1.2 KEADAAN IKLIM CLIMATE CONDITION

**Tabel** 1.2.1 **Pengamatan Unsur Iklim Menurut Bulan di Stasiun  
Klimatologi Palembang, 2020**  
*Observation of Climate Elements by Months at Palembang  
Climatology Station, 2020*

Bulan Month	Suhu/Temperature (°C)			Kelembaban/Humidity (%)		
	Minimum	Rata-rata Average	Maksimum Maximum	Minimum	Rata-rata Average	Maksimum Maximum
(1)	(2)	(3)	(4)	(5)	(6)	(7)
Januari/January	23,20	28,65	33,20	56,00	81,88	100,00
Februari/February	23,10	28,60	33,40	60,00	82,33	100,00
Maret/March	22,40	29,34	34,40	55,00	80,60	100,00
April/April	22,00	29,11	34,80	55,00	80,96	100,00
Mei/May	22,80	29,58	34,60	44,00	79,77	100,00
Juni/June	22,00	29,07	34,40	56,00	79,77	100,00
Juli/July	23,20	28,74	34,60	58,00	81,93	98,00
Agustus/August	22,60	30,09	36,80	47,00	72,18	100,00
September/September	22,60	29,41	36,00	52,00	74,44	100,00
Oktober/October	22,20	29,28	34,60	49,00	76,62	100,00
November/November	22,60	29,19	35,40	52,00	77,56	100,00
Desember/December	22,00	28,56	34,40	54,00	80,34	100,00

Lanjutan Tabel/*Continued Table* 1.2.1

Bulan Month	Kecepatan Angin (m/det) Wind Velocity (m/sec)			Tekanan Udara/ <i>Atmospheric Pressure</i> (mb)		
	Minimum	Rata-rata Average	Maksimum Maximum	Minimum	Rata-rata Average	Maksimum Maximum
(1)	(8)	(9)	(10)	(11)	(12)	(13)
Januari/ <i>January</i>	calm	1,80	5,66	1005,60	1009,42	1014,40
Februari/ <i>February</i>	calm	1,97	4,63	1005,20	1009,97	1014,30
Maret/ <i>March</i>	calm	1,59	6,17	1004,80	1008,93	1013,50
April/ <i>April</i>	calm	1,22	4,12	1004,80	1009,06	1013,10
Mei/ <i>May</i>	calm	1,44	9,77	1003,60	1008,21	1013,00
Juni/ <i>June</i>	calm	1,53	4,12	1004,10	1008,69	1012,20
Juli/ <i>July</i>	calm	1,55	4,12	1004,30	1008,15	1011,40
Agustus/ <i>August</i>	calm	2,01	5,66	1004,10	1008,32	1012,20
September/ <i>September</i>	calm	1,83	13,89	1004,30	1008,63	1012,60
Oktober/ <i>October</i>	calm	1,32	5,14	1003,40	1008,02	1012,00
November/ <i>November</i>	calm	1,20	5,66	1001,30	1008,41	1013,70
Desember/ <i>December</i>	calm	1,54	5,14	1003,20	1007,83	1011,60



Lanjutan Tabel/Continued Table 1.2.1

<b>Bulan Month</b>	<b>Jumlah Curah Hujan Number of Precipitation (mm)</b>	<b>Jumlah Hari Hujan (hari) Number of Rainy Days (day)</b>	<b>Penyinaran Matahari Duration of Sunshine (%)</b>
(1)	(14)	(15)	(16)
Januari/January	114,30	29	42,08
Februari/February	298,50	22	50,09
Maret/March	367,90	19	58,87
April/April	396,50	24	58,21
Mei/May	265,30	20	55,36
Juni/June	331,00	19	60,42
Juli/July	74,90	20	61,21
Agustus/August	48,60	10	76,53
September/September	116,00	14	60,63
Oktober/October	251,80	17	49,23
November/November	333,60	23	58,67
Desember/December	228,20	22	37,93

Sumber/Source: Badan Meteorologi Klimatologi dan Geofisika Stasiun Klimatologi Palembang/ *Meteorology, Climatology and Geophysic at Palembang Climatology Station*

**Tabel**  
**Table** 1.2.2

**Rata-Rata Suhu Udara, Kelembaban, Tekanan Udara, Kecepatan Angin, Curah Hujan, dan Penyinaran Matahari di Kota Palembang, 2020**  
**Average Temperature, Humidity, Atmospheric Pressure, Wind Velocity, Precipitation, Duration of Sunshine in Palembang Municipality, 2020**

Uraian Description	Skala Scale
(1)	(2)
Suhu/Temperature (°C)	
Minimum/Minimum	22,00
Rata-rata/Average	29,10
Maksimum/Maximum	36,80
Kelembaban Udara (persen)/Humidity (percent)	
Minimum/Minimum	44,00
Rata-rata/Average	79,00
Maksimum/Maximum	100,00
Kecepatan Angin (m/det)/Wind Velocity (m/sec)	
Minimum/Minimum	calm
Rata-rata/Average	1,59
Maksimum/Maximum	13,88
Tekanan Udara/Atmospheric Pressure (mb)	
Minimum/Minimum	1 001,30
Rata-rata/Average	1 008,60
Maksimum/Maximum	1 014,40
Jumlah Curah Hujan / Precipitation (mm)	2 628,60
Jumlah Hari Hujan/Number of Rainy Days (hari)	239,00
Lama Penyinaran Matahari (persen) / Duration of Sunshine (percent)	56,25

Sumber/Source: Badan Meteorologi Klimatologi dan Geofisika Stasiun Klimatologi Palembang/ Meteorology, Climatology and Geophysic at Palembang Climatology Station

<https://palembangkota.bps.go.id>

# BAB 2 PEMERINTAHAN *Government*



**Jumlah Pegawai Negeri Sipil  
Menurut Tingkat Kepangkatan**  
*Number of Civil Servants by Hierarchy*



**Golongan II  
Range**

**1.393**

**Golongan IV  
Range**

**4.423**

**Golongan III  
Range**

**5.440**

**Golongan I  
Range**

**86**



<https://palembangkota.bps.go.id>

**PENJELASAN TEKNIS**

1. Anggota Dewan Perwakilan Rakyat Daerah (DPRD) dipilih melalui pemilihan umum (pemilu) dan dilantik dalam masa jabatan lima tahun.
2. Secara umum, Pegawai Negeri Sipil (PNS) yang bekerja di lingkungan pemerintah Kota Palembang dapat dikelompokkan dalam empat kelompok besar unit kerja yaitu (i) Sekretariat Daerah, (ii) Dinas-Dinas, (iii) Badan-Badan, Inspektorat dan Kantor-kantor, (iv) Kantor Kecamatan.
3. Realisasi Penerimaan dan Pengeluaran Pemerintah Provinsi adalah realisasi/penghitungan APBD Provinsi pada tiap tahun anggaran.
4. Pendapatan Asli Daerah (PAD) adalah pendapatan yang diperoleh daerah yang dipungut berdasarkan peraturan daerah sesuai dengan peraturan perundang-undangan, guna keperluan daerah yang bersangkutan dalam membiayai kegiatannya.
5. Dana Perimbangan adalah dana yang bersumber dari pendapatan APBN yang dialokasikan kepada Daerah untuk mendanai kebutuhan daerah dalam rangka pelaksanaan desentralisasi.

**TECHNICAL NOTES**

1. *Regional House of Representatives (DPRD) members are elected through a general election and appointed for a five-years membership.*
2. *In general, Civil Servants (PNS) working within the government of Palembang Municipality can be grouped into four major groups of working units comprising of (i) Regional Secretariat, (ii) the Local Departments and Services, (iii) Boards, Inspectorate and Agencies, and (iv) Subdistrict Office.*
3. *Actual revenue and expenditure of Provincial Government is the realization/provincial budget calculations for every fiscal year.*
4. *Original Local Government Revenue is revenue that withheld based on local regulations in accordance with the legislation, for the purposes of financing their activities.*
5. *Balanced Budget is the fund coming from the state budget that allocated to regions to fund their needs in the context of decentralization.*

- |   |   |
|---|---|
| 6. Lain-lain Pendapatan yang Sah adalah pendapatan lainnya dari pemerintah pusat dan atau dari instansi pusat, serta dari daerah lainnya. | 6. <i>Other Legal Revenue is other income that coming from the central government and or from the central agencies, as well as from other local government.</i> |
|---|---|

<https://palembangkota.bps.go.id>

**ULASAN****DESCRIPTION****2.1 Wilayah Administratif**

Kota Palembang merupakan suatu daerah Tingkat II yang merupakan suatu kesatuan masyarakat hukum yang mempunyai batas wilayah tertentu yang berhak, berwenang dan berkewajiban mengatur dan mengurus rumahtangganya sendiri dalam ikatan Negara Kesatuan Republik Indonesia, sesuai UU No. 5 Tahun 1974.

Berdasarkan Peraturan Daerah Kota Palembang No. 19 Tahun 2007 tentang pemekaran kelurahan dan Peraturan Daerah Kota Palembang No. 20 Tahun 2007 tentang pemekaran kecamatan, wilayah administratif Kota Palembang mengalami perubahan dari 14 kecamatan dan 103 kelurahan menjadi 16 kecamatan dan 107 kelurahan. Dua kecamatan pemekaran tersebut adalah Kecamatan Alang-alang Lebar yang merupakan pecahan dari Kecamatan Sukarami, dan Kecamatan Sematang Borang yang merupakan pecahan dari Kecamatan Sako. Sementara 4 kelurahan yang baru adalah Kelurahan Talang Jambe yang merupakan pecahan Kelurahan Talang Betutu, Kelurahan Sukodadi yang merupakan pecahan Kelurahan Alang-alang Lebar, Sako Baru pecahan dari Kelurahan Sako, dan terakhir Kelurahan Karya Mulya pecahan dari Kelurahan Sukamulya.

**2.1 Administrative Area**

*Palembang municipality a regency which is a unity of the legal community who have the right to limit certain areas, authorized and obliged to control and manage his own household in the bonds of the Republic of Indonesia, according to Law no.5 of 1974.*

*According to Regional Regulation of Palembang Municipality Number 19 year 2007 concerning extension of ward and Municipality of Palembang Subdistrict Regulation No. 20 year 2007 on district expansion, the region of Palembang Municipality administration to change the number of subdistricts and wards, from 14 subdistricts and 103 villages into 18 subdistricts and 107 villages. Two new subdistricts are Alang-Alang Lebar sub district which is a fraction of the Sukarami subdistrict and subdistrict Sematang Borang which is a fraction of Sako sub district. While the four new villages are Talang Jambe, which is a fraction of Talang Betutu villages, Sukodadi, which is fraction of Alang-alang Lebar villages, Sako Baru which is fraction of Sako villages, and the last Karya Mulya villages which is fraction of Sukamulya villages.*



Pada Tahun 2018, berdasarkan SK Nomor 136/4123/BAK, wilayah administrasi Kota Palembang kembali mengalami pemekaran kecamatan dengan terbentuknya Kecamatan Jakabaring yang merupakan pemekaran dari Kecamatan Seberang Ulu I dan Kecamatan Ilir Timur Tiga yang merupakan pemekaran dari Kecamatan Ilir Timur II, sehingga saat ini wilayah administrasi Kota Palembang terbagi menjadi 18 kecamatan dan 107 kelurahan.

## 2.2 Pegawai Negeri Sipil

Jumlah PNS di Kota Palembang tahun 2020 sebanyak 11.342 orang. Ditinjau dari golongannya, terdapat jumlah PNS di lingkungan Pemerintah Kota Palembang terpusat pada golongan III. Persentase PNS golongan IV, III, II, I berturut-turut adalah 39,00 persen; 47,96 persen; 12,28 persen dan 0,76 persen.

Jika dilihat berdasarkan pendidikan yangamatkan PNS di lingkungan Pemerintah Kota Palembang mempunyai 8.925 pegawai tamat Sarjana (termasuk Diploma, S1, S2 dan S3), 1.373 pegawai tamat SMA / sederajat, dan sisanya sebanyak 206 pegawai berpendidikan SMP kebawah dan sederajat. Pegawai yang berpendidikan sarjana (Diploma, S1, S2 maupun S3) terdiri atas 2.567 orang laki-laki dan 6.358 orang perempuan.

*Since Year 2007, based on the Decree Number 136/4123/BAK, the administrative area of Palembang Municipality be through again the sub district expansion with its formation Jakabaring Sub district was formed which is the division of the Sub district Seberang Ulu I and Ilir Timur Tiga Sub district which is the division of the Ilir Timur II Sub district, so that the administrative area of Palembang Municipality is divided into 18 sub districts and 107 villages*

## 2.2 Civil Servants

*The number of civil servants in Palembang Municipality year 2020 are 11,342 people. Reviewed from the class, the number of civil servants in Palembang Municipality was mainly on the class III. Percentage of civil servants at each class of IV, III, II, I, respectively: 39.00 percent, 47.96 percent, 12.28 percent and 0.76 percent.*

*Based on the educational level of civil servants in Palembang Municipality, there were 8,925 employees graduated from the university (including Diploma, undergraduate, postgraduate and doctoral), 1,373 employees graduated from senior high school, and 206 employees graduated from junior high school and downward. Employees graduated from university (including diploma, undergraduate, postgraduate and doctoral) consisted of 2,567 men and 6,358 women.*

Sementara untuk pegawai yang tamat SMA/ sederajat, yang berjenis kelamin laki-laki mencapai 543 pegawai dan pegawai perempuan sebanyak 830 pegawai. Selanjutnya, untuk pegawai berpendidikan SMP kebawah, yang berjenis kelamin laki-laki mencapai 114 orang, sementara yang berjenis kelamin perempuan mencapai 92 orang.

*While for the employees who had completed high school or equivalent, 543 employees were male and 830 employees were female. Furthermore, for junior high school graduates and under, there were 114 male and 92 female.*

### 2.3 Dewan Perwakilan Rakyat Daerah

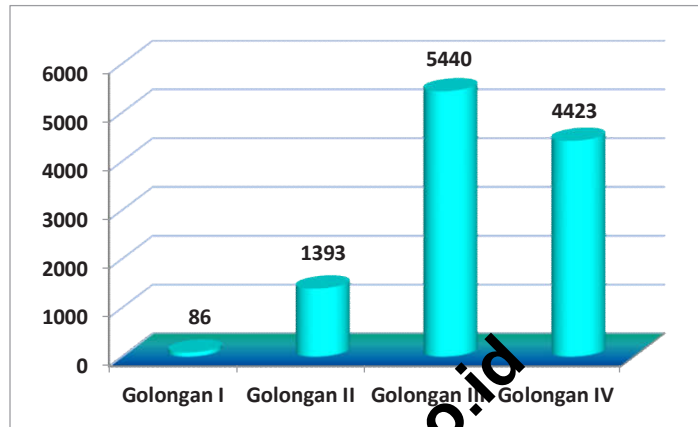
Jumlah wakil rakyat yang duduk pada lembaga legislatif, yaitu Dewan Perwakilan Rakyat Daerah (DPRD) sebanyak 50 orang, dengan 46 orang laki-laki dan 4 orang perempuan. Partai dengan anggota terbanyak adalah Partai Demokrat yaitu sebanyak 9 kursi atau sekitar 18 persen dari total anggota dewan. Kemudian disusul oleh partai Gerindra dan PDI Perjuangan dengan jumlah memperoleh sebanyak 8 kursi atau sebesar 16 persen dan 7 kursi atau sebesar 14 persen, PAN dan PKB masing-masing sebanyak 6 kursi atau 12 persen.

### 2.3 Regional House of Representative

*Palembang House of Representatives (DPRD) has 50 members, comprising 46 men and 4 women. The party with the most members is the Demokrat Party as many as 9 seats or about 18 percent of total board members. Then Followed by Gerindra and PDI Perjuangan party to the acquisition of as many as 8 seats/ councillors or 16 percent and 7 seats/ councillors or 14 percent, PAN and PKB respectively by 6 seats/councillors or 12 percent.*

**Gambar**  
**Figures** 2.1

**Jumlah Pegawai Negeri Sipil Menurut Tingkat  
Kepangkatan di Kota Palembang, 2020**  
*Number of Civil Servants by Hierarchy in Palembang  
Municipality, 2020*



Sumber/Source : Badan Kepegawaian Daerah dan Diklat Kota Palembang  
*Regional Civil Service Agency and Training Center of Palembang Municipality*

<https://palembangkota.bps.go.id>

## 2.1 WILAYAH ADMINISTRATIF ADMINISTRATIVE AREA

**Tabel** 2.1.1 **Jumlah Kelurahan Menurut Kecamatan di Kota Palembang, 2016–2020**  
**Table** 2.1.1 **Number of Kelurahan by Subdistrict in Palembang Municipality, 2016-2020**

Kecamatan Subdistrict	2016	2017	2018	2019	2020
(1)	(2)	(3)	(4)	(5)	(6)
Iilir Barat Dua	7	7	7	7	7
Gandus	5	5	5	5	5
Seberang Ulu Satu	10	5	5	5	5
Kertapati	6	6	6	6	6
Jakabaring	-		5	5	5
Seberang Ulu Dua	7	7	7	7	7
Plaju	7	7	7	7	7
Iilir Barat Satu		6	6	6	6
Bukitkecil	6	6	6	6	6
Iilir Timur Satu	11	11	11	11	11
Kemuning	6	6	6	6	6
Iilir Timur Dua	12	6	6	6	6
Kalidoni	5	5	5	5	5
Iilir Timur Tiga	-	6	6	6	6
Sako	4	4	4	4	4
Semarangborang	4	4	4	4	4
Sukarami	7	7	7	7	7
Alang-Alang Lebar	4	4	4	4	4
<b>Palembang</b>	<b>107</b>	<b>107</b>	<b>107</b>	<b>107</b>	<b>107</b>

Sumber/Source: Peraturan Kepala Badan Pusat Statistik Nomor 1 Tahun 2020 Tanggal 5 Februari 2020 tentang Perubahan Atas Peraturan Kepala Badan Pusat Statistik Nomor 3 Tahun 2019 tentang Kode dan Nama Wilayah Kerja Statistik Tahun 2019/Chief Statistician Regulation Number 1/2020, February 5 2020, as a revision of Chief Statistician Regulation Number 3 of 2019 on Code and Name of Regional Level of Data Collection.

**Tabel 2.1.2** Jumlah Rukun Warga, Rukun Tetangga dan Keluarga Menurut Kecamatan di Kota Palembang, 2020  
**Number of Hamlet, Neighbourhood and Family by Subdistrict in Palembang Municipality, 2020**

Kecamatan Subdistrict	Rukun Warga Hamlet	Rukun Tetangga Neighborhood	Keluarga Family
(1)	(2)	(3)	(4)
Iilir Barat Dua	51	206	23 597
Gandus	38	184	21 935
Seberang Ulu Satu	53	248	21 959
Kertapati	50	257	30 982
Jakabaring	45	216	16 828
Seberang Ulu Dua	63	263	36 287
Plaju	62	234	30 268
Iilir Barat Satu	67	301	22 582
Bukitkecil	30	156	8 833
Iilir Timur Satu	66	264	10 660
Kemuning	51	200	29 526
Iilir Timur Dua	44	191	23 575
Kalidoni	41	248	33 944
Iilir Timur Tiga	36	175	17 578
Sako	62	273	23 594
Sematangborang	28	130	12 300
Sukarami	70	387	45 141
Alang-Alang Lebar	50	237	26 339
<b>Palembang</b>	<b>916</b>	<b>4 170</b>	<b>435 928</b>
<b>2019</b>	<b>916</b>	<b>4 167</b>	<b>433 698</b>

Sumber/Source: Dinas Pemberdayaan Perempuan, Perlindungan Anak dan Pemberdayaan Masyarakat Kota Palembang dan Dinas Pengendalian Penduduk dan Keluarga Berencana Kota Palembang  
 Women's Empowerment Service, Child Protection and Community Empowerment in Palembang Municipality and Family Planning Control Office of Palembang Municipality

## 2.2 DEWAN PERWAKILAN RAKYAT DAERAH REGIONAL HOUSE OF REPRESENTATIVE

**Tabel** 2.2.1 **Jumlah Anggota Dewan Perwakilan Rakyat Daerah Menurut Partai Politik dan Jenis Kelamin di Kota Palembang , 2020**  
*Number of Regional House of Representatives's Members by Political Parties and Sex in Palembang Municipality,2020*

Partai Politik <i>Political Parties</i>	Laki-laki <i>Male</i>	Perempuan <i>Female</i>	Jumlah <i>Total</i>
(1)	(2)	(3)	(4)
Demokrat	8	1	9
Gerindra	7	1	8
PDI Perjuangan	7	-	7
PAN	-	-	6
PKB	5	1	6
Golkar	5	-	5
PKS	4	1	5
Nasdem	3	-	3
PPP	1	-	1
<b>Palembang</b>	<b>46</b>	<b>4</b>	<b>50</b>

Sumber/Source: Sekretaris Dewan Perwakilan Rakyat Daerah Kota Palembang  
*Secretary of Regional House of Representatives of Palembang Municipality*

<https://palembangkota.bps.go.id>

**Tabel 2.2.2** Jumlah Anggota Dewan Perwakilan Rakyat Daerah Kota Palembang Menurut Partai Politik dan Pendidikan, 2020  
**Number of Members of The Regional House of Representatives of Palembang Municipality by Political Parties and Education , 2020**

Partai Politik Political Parties	SLTA	DI/DII	D III	S1	S2	S3	Jumlah Total
(1)	(2)	(3)	(4)	(5)	(6)	(7)	(8)
Demokrat	1	-	1	3	4	-	9
Gerindra	-	-	-	4	4	-	8
PDI Perjuangan	1	-	-	3	3	-	7
PAN	1	-	-	2	2	1	6
PKB	1	-	-	3	2	-	6
Golkar	-	-	-	3	2	-	5
PKS	-	-	-	2	2	-	5
Nasdem	1	-	-	2	-	-	3
PPP	-	-	-	-	1	-	1
<b>Palembang</b>	<b>5</b>		<b>2</b>	<b>22</b>	<b>20</b>	<b>1</b>	<b>50</b>

Sumber/Source: Sekretariat Dewan Perwakilan Rakyat Daerah Kota Palembang  
 Secretary of Regional House of Representatives of Palembang Municipality

## 2.3 SUMBER DAYA MANUSIA HUMAN RESOURCES

**Tabel** 2.3.1 **Jumlah Pegawai Negeri Sipil Menurut Jabatan dan Jenis Kelamin di Kota Palembang, Desember 2019 dan Desember 2020**  
**Number of Civil Servants by Occupation and Sex in Palembang Municipality, December 2019 dan December 2020**

Kecamatan Subdistrict	2019		Jumlah Total
	Laki-laki Male	Perempuan Female	
(1)	(2)	(3)	(4)
Fungsional Tertentu <i>Specific Functional</i>	191	1 298	1 489
Fungsional Umum <i>Staf General Functional</i>	1 552	1 160	2 712
Struktural/ <i>Structural</i>	782	541	1 323
Eselon V/ <i>5th Echelon</i>	10	28	38
Eselon IV/ <i>4th Echelon</i>	640	462	1 102
Eselon III/ <i>3rd Echelon</i>	131	51	182
Eselon II/ <i>2nd Echelon</i>	1	–	1
Eselon I/ <i>1st Echelon</i>	–	–	–
<b>Jumlah/Total</b>	<b>2 525</b>	<b>2 999</b>	<b>5 524</b>



Lanjutan Tabel/Continued Table 2.3.1

Kecamatan <i>Subdistrict</i>	2020		Jumlah <i>Total</i>
	Laki-laki <i>Male</i>	Perempuan <i>Female</i>	
(1)	(5)	(6)	(7)
Fungsional Tertentu <i>Specific Functional</i>	908	5 506	6 414
Fungsional Umum <i>Staf General Functional</i>	1 644	1 593	3 237
Struktural/ <i>Structural</i>	797	545	1 342
Eselon V/ <i>5th Echelon</i>	9	35	44
Eselon IV/ <i>4th Echelon</i>	622	444	1 066
Eselon III/ <i>3rd Echelon</i>	134	60	194
Eselon II/ <i>2nd Echelon</i>	32	6	38
Eselon I/ <i>1st Echelon</i>	-	-	-
<b>Jumlah/<i>Total</i></b>	<b>3 349</b>	<b>7 644</b>	<b>10 993</b>

Sumber/*Source*: Badan Kepegawaian Daerah dan Diklat Kota Palembang  
Regional Civil Service Agency and Training Center of Palembang Municipality

**Tabel**  
**Table** 2.3.2

**Jumlah Pegawai Negeri Sipil Menurut Tingkat Pendidikan dan Jenis Kelamin di Kota Palembang, Desember 2019 dan Desember 2020**

*Number of Civil Servants by Educational Level and Sex in Palembang Municipality, December 2019 and December 2020*

Tingkat Pendidikan <i>Educational Level</i>	2019		
	Laki-laki <i>Male</i>	Perempuan <i>Female</i>	Jumlah <i>Total</i>
(1)	(2)	(3)	(4)
Sampai dengan SD <i>Up to Primary School</i>	58	43	101
SMP/Sederajat <i>General Vocational Junior High School</i>	72	54	126
SMA/Sederajat <i>General/Vocational Senior High School</i>	569	963	1 532
Diploma I, II/Akta I, II <i>Diploma I, II/Akta I, II</i>	55	301	356
Diploma III/Akta III/Sarjana Muda <i>Diploma III/Akta III/Bachelor</i>	125	729	854
Tingkat Sarjana/Doktor/Ph.D <i>University Graduates</i>	2 087	4 991	7 078
<b>Jumlah Total</b>	<b>2 966</b>	<b>7 081</b>	<b>10 047</b>

<https://palembangkota.bps.go.id>

Lanjutan Tabel/Continued Table 2.3.2

Tingkat Pendidikan <i>Educational Level</i>	2020		
	Laki-laki <i>Male</i>	Perempuan <i>Female</i>	Jumlah <i>Total</i>
(1)	(2)	(3)	(4)
Sampai dengan SD <i>Up to Primary School</i>	49	41	90
SMP/Sederajat <i>General Vocational Junior High School</i>	65	51	116
SMA/Sederajat <i>General/Vocational Senior High School</i>	543	830	1 373
Diploma I, II/Akta I, II <i>Diploma I, II/Akta I, II</i>	42	241	283
Diploma III/Akta III/Sarjana Muda <i>Diploma III/Akta III/Bachelor</i>	125	765	890
Tingkat Sarjana/Doktor/Ph.D <i>University Graduates</i>	2 400	5 352	7 752
<b>Jumlah Total</b>	<b>3 224</b>	<b>7 280</b>	<b>10 504</b>

Sumber/Source: Badan Kepegawaian Daerah dan Diklat Kota Palembang  
Regional Civil Service Agency and Training Center of Palembang Municipality

**Tabel**  
**Table** 2.3.3

**Jumlah Pegawai Negeri Sipil Menurut Tingkat  
Kepangkatan dan Jenis Kelamin di Kota Palembang,  
Desember 2019 dan Desember 2020**  
*Number of Civil Servants by Hierarchy and Sex in  
Palembang Municipality, December 2019 and December  
2020*

Pangkat/Golongan/Ruang <i>Hierarchy</i>	2019		
	Laki-laki <i>Male</i>	Perempuan <i>Female</i>	Jumlah <i>Total</i>
(1)	(2)	(3)	(4)
1. I/A (Juru Muda)	5	1	6
2. I/B (Juru Muda Tingkat I)	10	1	11
3. I/C (Juru)	28	3	31
4. I/D (Juru Tingkat I)	32	6	38
<b>Golongan I/Range I</b>	<b>75</b>	<b>11</b>	<b>86</b>
5. II/A (Pengatur Muda)	121	116	196
6. II/B (Pengatur Muda Tingkat I)	196	266	462
7. II/C (Pengatur)	230	155	385
8. II/D (Pengatur Tingkat I)	103	187	290
<b>Golongan II/Range II</b>	<b>609</b>	<b>724</b>	<b>1 333</b>
9. III/A (Penata Muda)	360	715	1 075
10. III/B (Penata Muda Tingkat I)	400	761	1 161
11. III/C (Penata)	594	988	1 582
12. III/D (Penata Tingkat I)	519	1 016	1 535
<b>Golongan III/Range III</b>	<b>1 873</b>	<b>3 480</b>	<b>5 353</b>
13. IV/A (Pembina)	457	1 514	1 971
14. IV/B (Pembina Tingkat I)	288	1 938	2 226
15. IV/C (Pembina Utama Muda)	24	24	48
16. IV/D (Pembina Utama Madya)	–	8	8
17. IV/E (Pembina Utama)	–	–	–
<b>Golongan IV/Range IV</b>	<b>769</b>	<b>3 484</b>	<b>4 253</b>
<b>Jumlah/Total</b>	<b>3 326</b>	<b>7 699</b>	<b>11 025</b>

Lanjutan Tabel/Continued Table 2.3.3

Pangkat/Golongan/Ruang Hierarchy	2020		
	Laki-laki Male	Perempuan Female	Jumlah Total
(1)	(5)	(6)	(7)
1. I/A (Juru Muda)	5	1	6
2. I/B (Juru Muda Tingkat I)	10	1	11
3. I/C (Juru)	30	3	33
4. I/D (Juru Tingkat I)	30	6	36
<b>Golongan I/Range I</b>	<b>75</b>	<b>11</b>	<b>86</b>
5. II/A (Pengatur Muda)		125	218
6. II/B (Pengatur Muda Tingkat I)	198	262	460
7. II/C (Pengatur)	239	178	417
8. II/D (Pengatur Tingkat I)	110	188	298
<b>Golongan II/Range II</b>	<b>640</b>	<b>753</b>	<b>1 393</b>
9. III/A (Penata Muda)	386	762	1 148
10. III/B (Penata Muda Tingkat I)	415	761	1 176
11. III/C (Penata)	587	992	1 579
12. III/D (Penata Tingkat I)	521	1 016	1 537
<b>Golongan III/Range III</b>	<b>1 909</b>	<b>3 531</b>	<b>5 440</b>
13. IV/A (Pembina)	473	1 606	2 079
14. IV/B (Pembina Tingkat I)	294	1 994	2 288
15. IV/C (Pembina Utama Muda)	25	21	46
16. IV/D (Pembina Utama Madya)	1	9	10
17. IV/E (Pembina Utama)	-	-	-
<b>Golongan IV/Range IV</b>	<b>793</b>	<b>3 630</b>	<b>4 423</b>
<b>Jumlah/Total</b>	<b>3 417</b>	<b>7 925</b>	<b>11 342</b>

Sumber/Source: Badan Kepegawaian Daerah dan Diklat Kota Palembang  
Regional Civil Service Agency and Training Center of Palembang Municipality

**Tabel**  
**Table** 2.3.4

**Jumlah Pegawai Negeri Sipil Menurut Kecamatan dan Jenis Kelamin di Kota Palembang, Desember 2020**  
**Number of Civil Servants by Subdistrict and Sex in Palembang Municipality, December 2020**

Kecamatan Subdistrict	2020		Jumlah Total
	Laki-laki Male	Perempuan Female	
(1)	(2)	(3)	(4)
Ilir Barat Dua	157	44	201
Gandus	99	77	176
Seberang Ulu Satu	93	280	373
Kertapati	36	15	51
Jakabaring	59	41	100
Seberang Ulu Dua	53	47	100
Plaju		22	53
Ilir Barat Satu	94	105	199
Bukitkecil	1 003	1 871	2 874
Ilir Timur Satu	67	51	118
Kemuning	24	25	49
Ilir Timur Dua	109	61	170
Kalidoni	23	28	51
Ilir Timur Tiga	270	122	392
Sako	26	32	58
Sematang	26	17	43
Sukaraja	96	86	182
Alang-Alang Lebar	1 044	4 635	5 679
<b>Palembang</b>	<b>3 310</b>	<b>7 559</b>	<b>10 869</b>

Sumber/Source: Badan Kepegawaian Daerah dan Diklat Kota Palembang  
Regional Civil Service Agency and Training Center of Palembang Municipality

## 2.4 KEUANGAN PEMERINTAH GOVERNMENT FINANCE

**Tabel** 2.4.1 **Realisasi Pendapatan Pemerintah Kota Palembang Menurut Jenis Pendapatan (rupiah), 2017–2020**  
**Table** 2.4.1 **Actual Palembang Municipal Government Revenues by Kind of Revenues (rupiahs), 2017–2020**

Jenis Pendapatan/Kind of Revenues	2017	2018
(1)	(2)	(3)
<b>1. Pendapatan Asli Daerah (PAD)/Regional Revenue</b>	1 091 704 605 854,90	953 302 082 627,74
1.1 Pajak Daerah/Regional Tax	680 012 752 910,10	721 012 771 615,00
1.2 Retribusi Daerah/Regional Retribution	59 805 678 186,00	48 099 866 347,00
1.3 Hasil Perusahaan Milik Daerah dan Pengelolaan Kekayaan Daerah yang Dipisahkan/Regional-Owned Company Revenue and Separated Management of Regional Wealth	1 860 027 525,97	62 318 561 125,83
1.4 Lain-lain PAD yang Sah/Other Regional Revenue	290 026 147 232,83	121 870 883 539,91
<b>2. Dana Perimbangan/Balance Funds</b>	1 908 214 621 886,00	1 990 567 989 526,00
2.1 Bagi Hasil Pajak/Tax Sharing Revenue	85 766 260 921,00	122 359 289 780,00
2.2 Bagi Hasil Bukan Pajak/Sumber Daya Alam/Non-Tax Sharing Revenue/Natural Resources	121 730 135 012,00	116 882 059 110,00
2.3 Dana Alokasi Umum/General Allocation Fund	1 269 426 417 000,00	1 269 426 417 000,00
2.4 Dana Alokasi Khusus/Special Allocation Fund	431 291 808 953,00	481 900 223 636,00
<b>3. Lain-lain Pendapatan yang Sah/Other Revenue</b>	417 674 505 280,49	542 012 562 196,14
3.1 Pendapatan Hibah/Grant	17 949 448 673,00	156 409 070 615,00
3.2 Dana Darurat/Emergency Fund	-	-
3.3 Dana Bagi Hasil Pajak dari Provinsi dan Pemerintah Daerah Lainnya/Tax Sharing Revenue from Provincial and Other Regional Governments	383 384 922 122,49	346 457 350 708,14
3.4 Dana Penyesuaian dan Otonomi Daerah/Regional Adjustment and Autonomy Fund	7 500 000 000,00	25 250 000 000,00
3.5 Bantuan Keuangan dari Provinsi atau Pemerintah Daerah Lainnya/Financial Assistance from Provincial or Other Regional Governments	8 840 134 485,00	13 896 140 873,00
3.6 Lainnya/Others	-	-
<b>Jumlah/Total</b>	<b>3 417 593 733 021,39</b>	<b>3 485 882 634 349,88</b>

Lanjutan Tabel/Continued Table 2.4.1

Jenis Pendapatan/Kind of Revenues	2019	2020
(1)	(4)	(5)
<b>1. Pendapatan Asli Daerah (PAD)/Regional Revenue</b>	1 081 114 690 868,43	1 019 790 405 704,21
1.1 Pajak Daerah/Regional Tax	832 056 845 614,28	787 923 892 941,00
1.2 Retribusi Daerah/Regional Retribution	47 169 725 887,00	39 540 588 012,00
1.3 Hasil Perusahaan Milik Daerah dan Pengelolaan Kekayaan Daerah yang Dipisahkan/Regional-Owned Company Revenue and Separated Management of Regional Wealth	60 049 348 856,97	64 553 337 547,79
1.4 Lain-lain PAD yang Sah/Other Regional Revenue	138 338 770 510,18	127 772 587 203,42
<b>2. Dana Perimbangan/Balance Funds</b>	1 968 123 627 878,00	1 958 285 921 712,00
2.1 Bagi Hasil Pajak/Tax Sharing Revenue	97 619 861 575,00	88 399 171 065,00
2.2 Bagi Hasil Bukan Pajak/Sumber Daya Alam/Non-Tax Sharing Revenue/Natural Resources	121 160 438 963,00	190 227 255 194,00
2.3 Dana Alokasi Umum/General Allocation Fund	1 347 785 960 000,00	1 226 620 875 000,00
2.4 Dana Alokasi Khusus/Special Allocation Fund	401 557 367 340,00	453 038 620 453,00
<b>3. Lain-lain Pendapatan yang Sah/Other Revenue</b>	938 308 622 842,11	704 441 327 479,31
3.1 Pendapatan Hibah/Grant	171 342 103 169,00	237 734 495 000,00
3.2 Dana Darurat/Emergency Fund	-	-
3.3 Dana Bagi Hasil Pajak dari Provinsi dan Pemerintah Daerah Lainnya/Tax Sharing Revenue from Provincial and Other Regional Governments	613 860 738 833,11	324 430 899 999,31
3.4 Dana Penyesuaian dan Otonomi Daerah/Regional Adjustment and Autonomy Fund	61 655 874 000,00	38 443 326 000,00
3.5 Bantuan Keuangan dari Provinsi atau Pemerintah Daerah Lainnya/Financial Assistance from Provincial or Other Regional Governments	91 449 906 840,00	103 832 606 480,00
3.6 Lainnya/Others	-	-
<b>Jumlah/Total</b>	<b>3 987 546 941 588,54</b>	<b>3 682 517 654 895,52</b>

Sumber/Source: Badan Pengelolaan Keuangan dan Aset Daerah Pemerintah Kota Palembang  
Financial Management Agency and Regional Assets of Palembang Municipality Government



**Tabel**  
**Table** 2.4.2

**Realisasi Belanja Pemerintah Kota Palembang Menurut Jenis Belanja (rupiah), 2017–2020**  
**Actual Palembang Municipal Government Expenditures by Kind of Expenditures (rupiahs), 2017–2020**

Jenis Pendapatan <i>Kind of Revenues</i>	2017	2018
(1)	(2)	(3)
<b>1. Belanja Tidak Langsung/<i>Indirect Expenditures</i></b>	1 433 957 623 265,40	1 559 184 977 968,80
1.1 Belanja Pegawai/ <i>Personnel Expenditures</i>	1 332 542 258 213,00	1 410 392 973 425,00
1.2 Belanja Bunga/ <i>Interest Expenditures</i>	-	-
1.3 Belanja Subsidi/ <i>Subsidies Expenditures</i>	19 150 000 000,00	25 375 660 082,00
1.4 Belanja Hibah/ <i>Grant Expenditures</i>	10 206 498 973,00	116 368 106 939,00
1.5 Belanja Bantuan Sosial/ <i>Social Aid Expenditures</i>	913 195 000,00	5 777 750 000,00
1.6 Belanja Bagi Hasil/ <i>Sharing Fund Expenditure</i>		
1.7 Belanja Bantuan Keuangan/ <i>Financial Aid Expenditures</i>	1 081 671 079,40	1 189 877 819,80
1.8 Belanja Tidak Terduga/ <i>Unpredicted Expenditures</i>	64 000 000,00	80 609 703,00
<b>2. Belanja Langsung/<i>Direct Expenditures</i></b>	1 707 891 035 332,32	1 929 059 448 662,56
2.1 Belanja Pegawai/ <i>Personnel Expenditures</i>	80 059 902 847,00	109 564 038 507,00
2.2 Belanja Barang dan Jasa/ <i>Goods and Services Expenditures</i>	770 735 997 636,95	968 128 284 131,72
2.3 Belanja Modal/ <i>Capital Expenditure</i>	857 095 134 848,37	851 367 126 023,84
<b>Jumlah/<i>Total</i></b>	<b>3 141 848 658 597,72</b>	<b>3 488 244 426 631,36</b>

Lanjutan Tabel/Continued Table 2.4.2

Jenis Pendapatan <i>Kind of Revenues</i>	2019	2020
(1)	(4)	(5)
<b>1. Belanja Tidak Langsung/<i>Indirect Expenditures</i></b>	1 586 947 447 471,23	1 604 956 391 263,49
1.1 Belanja Pegawai/ <i>Personnel Expenditures</i>	1 514 853 842 917,00	1 483 044 788 174,00
1.2 Belanja Bunga/ <i>Interest Expenditures</i>	-	-
1.3 Belanja Subsidi/ <i>Subsidies Expenditures</i>	21 001 028 220,58	10 936 195 000,00
1.4 Belanja Hibah/ <i>Grant Expenditures</i>	1 936 296 614,00	29 712 687 699,05
1.5 Belanja Bantuan Sosial/ <i>Social Aid Expenditures</i>	2 975 000 000,00	-
1.6 Belanja Bagi Hasil/ <i>Sharing Fund Expenditure</i>		
1.7 Belanja Bantuan Keuangan/ <i>Financial Aid Expenditures</i>	3 199 457 726,65	3 323 043 724,00
1.8 Belanja Tidak Terduga/ <i>Unpredicted Expenditures</i>	581 821 993,00	77 939 676 666,44
<b>2. Belanja Langsung/<i>Direct Expenditures</i></b>	2 381 259 273 737,14	2 083 916 852 834,75
2.1 Belanja Pegawai/ <i>Personnel Expenditures</i>	61 250 665 932,00	58 714 592 432,00
2.2 Belanja Barang dan Jasa/ <i>Goods and Services Expenditures</i>	1 204 098 578 505,83	1 141 441 453 453,02
2.3 Belanja Modal/ <i>Capital Expenditure</i>	1 115 910 029 299,31	883 760 806 949,73
<b>Jumlah/<i>Total</i></b>	<b>3 968 206 721 208,37</b>	<b>3 688 873 244 098,24</b>

Sumber/*Source*: Badan Pengelolaan Keuangan dan Aset Daerah Pemerintah Kota Palembang  
*Financial Management Agency and Regional Assets of Palembang Municipality Government*

**Tabel** 2.4.3 **Realisasi Pembiayaan Pemerintah Daerah Kota Palembang Tahun 2017-2020**  
**Table** *Realization of Expenditures Government in Palembang Municipality, Year 2017-2020*

<b>Jenis Pengeluaran</b> <i>Kind of Expenditures</i>	<b>2017</b>	<b>2018</b>
(1)	(2)	(3)
<b>PENERIMAAN PEMBIAYAAN DAERAH</b>	62 244 691 877,37	97 731 626 695,37
Penggunaan Sisa Lebih Perhitungan Anggaran (SILPA) Tahun Lalu	62 244 691 877,37	97 731 626 695,37
Pencairan Dana Cadangan	-	-
Hasil Penjualan Kekayaan Daerah yang Dipisahkan	-	-
Penerimaan Pinjaman Daerah	-	-
Penerimaan Kembali Pemberian Pinjaman Daerah	-	-
Penerimaan Piutang Daerah	-	-
Lainnya.....	-	-
<b>PENGELUARAN PEMBIAYAAN DAERAH</b>	240 194 062 534,67	23 942 405 181,80
Pembentukan Dana Cadangan	-	-
Penyertaan Modal (Investasi) Penerimaan Daerah	7 500 000 000,00	19 500 000 000,00
Pembiayaan Pokok Utang	232 694 062 534,67	4 442 405 181,80
Pemberian Pinjaman Daerah	-	-
Lainnya.....	-	-
<b>PEMBIAYAAN NETO</b>	- 177 949 370 657,30	73 789 221 513,57
<b>SISA LEBIH PEMBIAYAAN ANGGARAN (SILPA) TAHUN BERKENAN</b>	<b>97 795 703 766,37</b>	<b>71 427 429 232,09</b>

Lanjutan Tabel/*Continued Table* 2.4.3

<b>Jenis Pengeluaran</b> <i>Kind of Expenditures</i>	<b>2019</b>	<b>2020</b>
(1)	(2)	(3)
<b>PENERIMAAN PEMBIAYAAN DAERAH</b>	71 427 429 232,09	55 323 649 612,26
Penggunaan Sisa Lebih Perhitungan Anggaran (SILPA) Tahun Lalu	71 427 429 232,09	55 323 649 612,26
Pencairan Dana Cadangan	-	-
Hasil Penjualan Kekayaan Daerah yang Dipisahkan	-	-
Penerimaan Pinjaman Daerah	-	-
Penerimaan Kembali Pemberian Pinjaman Daerah	-	-
Penerimaan Piutang Daerah	-	-
Lainnya.....	-	-
<b>PENGELUARAN PEMBIAYAAN DAERAH</b>	35 444 000 000,00	6 438 000 000,00
Pembentukan Dana Cadangan	-	-
Penyertaan Modal (Investasi) Penerimaan Daerah	35 444 000 000,00	6 438 000 000,00
Pembiayaan Pokok Utang	-	-
Pemberian Pinjaman Daerah	-	-
Lainnya.....	-	-
<b>PEMBIAYAAN NETO</b>	35 983 429 232,09	48 885 649 612,26
<b>SISA LEBIH PEMBIAYAAN ANGGARAN (SILPA) TAHUN BERKENAN</b>	<b>55 323 649 612,26</b>	<b>42 530 060 409,54</b>

Sumber: Badan Pengelolaan Keuangan dan Aset Daerah Pemerintah Kota Palembang  
*Financial Management Agency and Regional Assets of Palembang Municipality Government*

**Tabel 2.4.4** Realisasi Belanja Daerah Menurut Jenis Penerimaan di Kota Palembang, 2019 dan 2020  
**Table** *Realization of Expenditures by Type of Receipts in Palembang Municipality, 2019 and 2020*

Jenis Belanja Type of Expenditure	Anggaran Budget	
	2019	2020
(1)	(2)	(3)
Dinas Pendidikan	1 242 379 764 532,61	1 141 694 216 462,87
Urusan Kesehatan	...	602 979 570 237,13
Pekerjaan Umum	928 125 454 195,00	744 502 674 107,26
Dinas & Pemadaman Kebakaran (DBPK)	48 331 475 000,00	49 837 683 650,00
Dinas Perencanaan Pembangunan Daerah	37 102 852 347,00	23 824 895 181,03
Dinas Perhubungan	40 119 942 900,00	46 003 998 113,80
Lingkungan Hidup	93 188 087 901,00	118 244 553 603,38
Kependudukan Pencatatan Sipil	27 187 271 194,00	23 160 055 053,00
Pemberdayaan Perempuan, Perlindungan Anak dan Pemberdayaan Masyarakat	16 650 576 000,00	424 997 200,00
Sosial	17 480 463 240,00	12 674 708 891,00
Ketenagakerjaan	14 553 378 000,00	12 761 154 250,00
Penanaman Modal	55 340 436 526,00	38 710 405 142,43
Kebudayaan	14 292 039 400,00	13 371 531 750,73
Pemuda dan Olahraga	19 763 596 000,00	12 535 777 892,20
Kesatuan Bangsa dan Politik Dalam Negeri	13 586 496 000,00	9 604 782 213,80
Otonomi Daerah, Pemerintahan Umum, Administrasi	...	...
Badan Pemberdayaan Masyarakat Kelurahan	...	...
Badan Arsip, Perpustakaan dan Dokumentasi	12 337 791 000,00	16 088 318 232,20
Dinas Informasi dan Komunikasi	32 211 249 849,00	32 623 362 066,51
Satuan Polisi Pamong Praja	54 933 463 000,00	50 504 653 800,00
URUSAN PILIHAN :		
Dinas Pertanian, Perikanan & Kelautan	42 772 182 500,00	37 778 566 695,40
Dinas Perindustrian, Perdagangan dan Koperasi	40 677 873 675,00	38 681 525 982,20
<b>Jumlah/Total</b>	<b>2 762 434 354 259,61</b>	<b>3 026 007 430 524,94</b>

Lanjutan Tabel/Continued Table 2.4.4

Jenis Belanja Type of Expenditure	Realisasi Realization	
	2019	2020
(1)	(2)	(3)
Dinas Pendidikan	1 150 282 175 885,91	1 093 972 872 614,87
Urusan Kesehatan	471 081 912 629,10	515 844 391 460,18
Pekerjaan Umum	636 205 586 772,31	554 958 772 075,84
Dinas & Pemadaman Kebakaran (DBPK)	42 654 944 586,50	47 658 940 066,00
Dinas Perencanaan Pembangunan Daerah	18 560 480 984,00	20 962 291 661,00
Dinas Perhubungan	43 827 890 325,00	45 175 296 863,00
Lingkungan Hidup	20 32 324 205,00	98 979 242 509,78
Kependudukan Pencatatan Sipil	15 470 731 823,00	20 679 027 911,00
Pemberdayaan Perempuan, Perlindungan Anak dan Pemberdayaan Masyarakat	10 163 795 370,00	420 204 700,00
Sosial	8 895 979 215,00	12 064 391 300,00
Ketenagakerjaan	12 897 939 386,00	12 469 784 467,00
Penanaman Modal	21 886 951 452,40	35 188 949 843,00
Kebudayaan	13 120 424 299,00	12 749 059 491,00
Pemuda dan Olahraga	17 608 476 881,00	12 144 909 032,00
Kesatuan Bangsa dan Politik Dalam Negeri	7 131 702 703,00	8 707 141 210,00
Otonomi Daerah, Pemerintahan Umum, Administrasi	605 514 581 664,84	
Badan Pemberdayaan Masyarakat Kelurahan	...	
Badan Arsip, Perpustakaan dan Dokumentasi	5 167 082 593,00	13 876 776 680,00
Dinas Informasi dan Komunikasi	26 035 142 217,00	30 990 587 775,00
Satuan Polisi Pamong Praja	47 977 222 362,00	46 569 790 067,00
URUSAN PILIHAN :		
Dinas Pertanian, Perikanan & Kelautan	37 956 028 745,10	34 022 901 432,00
Dinas Perindustrian, Perdagangan dan Koperasi	24 915 201 238,75	36 164 807 901,00
<b>Jumlah/Total</b>	<b>3 299 386 575 337,91</b>	<b>2 653 600 139 059,67</b>

Sumber/Source: Badan Pengelolaan Keuangan dan Aset Daerah Pemerintah Kota Palembang  
Financial Management Agency and Regional Assets of Palembang Municipality Government

<https://palembangkota.bps.go.id>

# BAB 3 PENDUDUK DAN KETENAGAKERJAAN

## Population and Employment

 **837.031**

**Penduduk Laki-Laki**

*Male Population*

 **1.668.848**

**Penduduk Laki-Laki & Perempuan**

*Male & Female Population*

 **831.817**

**Penduduk Perempuan**

*Female Population*

**Jumlah Penduduk Kota Palembang**

**2020**

*Number of Population of Palembang Municipality*

<https://palembangkota.bps.go.id>

**Penduduk Berumur 15 Tahun Keatas  
Menurut Jenis Kegiatan  
2020**

*Population Aged 15 Years and Over  
by Type of Activity*



**Bekerja**  
*Working* **756.546**



**Pengangguran Terbuka**  
*Unemployment* **82.771**



**Sekolah**  
*Attending School* **109.828**



**Mengurus Rumah Tangga**  
*Housekeeping* **267.660**



**Lainnya**  
*Others* **66.276**



<https://palembangkota.bps.go.id>

## PENJELASAN TEKNIS

1. Sumber utama data kependudukan adalah sensus penduduk yang dilaksanakan setiap sepuluh tahun sekali. Sensus penduduk telah dilaksanakan sebanyak enam kali sejak Indonesia merdeka, yaitu tahun 1961, 1971, 1980, 1990, 2000, dan 2010.

Di dalam sensus penduduk, pencacahan dilakukan terhadap seluruh penduduk yang berdomisili di wilayah teritorial Indonesia termasuk warga negara asing kecuali anggota korps diplomatik negara sahabat beserta keluarganya.

Metode pengumpulan data dalam sensus dilakukan dengan wawancara antara petugas sensus dengan responden dan juga melalui e-census. Pencacahan penduduk menggunakan konsep usual residence, yaitu konsep di mana penduduk biasa bertempat tinggal. Bagi penduduk yang bertempat tinggal tetap dicacah di mana mereka biasa tinggal, sedangkan penduduk yang tidak bertempat tinggal tetap dicacah di tempat di mana mereka ditemukan petugas sensus pada malam 'Hari Sensus'. Termasuk penduduk yang tidak bertempat tinggal tetap adalah tuna wisma, awak kapal berbendera Indonesia, penghuni perahu/rumah apung, masyarakat terpencil /terasing, dan pengungsi. Bagi mereka yang mempunyai tempat tinggal tetap dan sedang

## TECHNICAL NOTES

1. *The main source of demographic data is population census, which is conducted every ten years. Population Census has been conducted six times since Indonesia's independence: 1961, 1971, 1980, 1990, 2000, and 2010*

*The population census enumerates all residents who domicile in the entire territory of Indonesia including foreign citizens except the diplomatic corps members and their families.*

*The method of data collection in a population census involves interviewing respondents and conducting e-census. Enumeration of the population uses the concept of "usual residence", which is the concept of "places where people usually live". De jure was applied to the permanent residents, while de facto was applied to non-permanent residents. The permanent residents were enumerated in place where they normally live, the non-permanent residents were enumerated where they were found by the enumerators, on the night of 'Census Date'. The non permanent residents include homeless people, ship crew, boat people, remote area community, and internally displaced persons. Those who had permanent residence and had been travelling away from their home for six months or more were*

bepergian ke luar wilayah lebih dari enam bulan, tidak dicacah di tempat tinggalnya, tetapi dicacah di tempat tujuannya.

Untuk tahun yang tidak dilaksanakan sensus penduduk, data kependudukan diperoleh dari hasil proyeksi penduduk. Proyeksi penduduk merupakan suatu perhitungan ilmiah yang didasarkan pada asumsi dari komponen-komponen perubahan penduduk, yaitu kelahiran, kematian, dan migrasi. Proyeksi penduduk Indonesia 2010–2035 menggunakan data dasar penduduk hasil SP2010.

*not enumerated in their permanent place, but in the place where they were during the census.*

*For the periods where the population census is not conducted, population projection is done to estimate population during those years. The population projection is an estimate based on the demographic components, such as birth, death, and migration. Indonesia's 2010–2035 population projection used the 2010 Population Census as the base population.*

2. **Penduduk Indonesia** adalah semua orang yang berdiam di wilayah teritorial Indonesia selama 6 bulan atau lebih dan atau mereka yang berdiam kurang dari 6 bulan tetapi bertujuan menetap.
3. **Laju pertumbuhan penduduk** adalah angka yang menunjukkan persentase penambahan penduduk dalam jangka waktu tertentu.
4. **Kepadatan penduduk** adalah rasio banyaknya penduduk per kilometer persegi. Hotel terdiri dari hotel berbintang dan hotel non- bintang.

2. **The population of Indonesia** are all residents of the entire territory of Indonesia who have stayed for six months or longer, and those who intended to stay more than six months even though their length of stay is less than six months.
3. **The growth rate of population** is the number that show percentage of population growth within a specified period.
4. **Population density** is ratio of population per square kilometer. hotel and a non-classified hotel.

5. **Rasio jenis kelamin** adalah perbandingan antara penduduk laki-laki dan penduduk perempuan pada suatu wilayah dan waktu tertentu. Biasanya dinyatakan dengan banyaknya penduduk laki-laki untuk 100 penduduk perempuan.
  6. **Distribusi penduduk** adalah pola persebaran penduduk di suatu wilayah, baik berdasarkan batas-batas geografis maupun berdasarkan batas-batas administrasi pemerintahan.
  7. **Komposisi penduduk** adalah pola persebaran penduduk menurut karakteristiknya, contoh: penduduk menurut kelompok umur, penduduk menurut jenis kelamin
  8. **Rumah tangga** adalah seseorang atau sekelompok orang yang mendiami sebagian atau seluruh bangunan fisik/sensus dan biasanya tinggal bersama serta pengelolaan makan dari satu dapur. Yang dimaksud makan dari satu dapur adalah jika pengurusan kebutuhan sehari-harinya dikelola bersama-sama menjadi satu.
  9. **Anggota rumah tangga** adalah semua orang yang biasanya bertempat tinggal di suatu rumah tangga, baik yang berada di rumah pada waktu pencacahan maupun yang sementara tidak ada.
5. **Sex ratio** is the ratio of males population to females population in a given area and time, usually expressed as the number of males for every 100 females.
  6. **Population distribution** is the pattern of population distribution in an area, either by geographic boundaries or by government administrative boundaries.
  7. **Population composition** is the pattern of population distribution by its characteristics, example: population by age group, population by sex
  8. **Household** is an individual or group of people living in a physical/census building unit or part of it and usually commit on a common provision for food and other essentials of living. Common provision for food means one organising daily needs for all of household members.
  9. **Household member** are those who usually lives in a household regardless of their location at the time of enumeration.

10. **Rata-rata anggota rumah tangga** adalah angka yang menunjukkan rata-rata jumlah anggota rumah tangga per rumah tangga.
10. **Average household size** is the average number of household members per household.
11. **Penduduk usia kerja** adalah penduduk yang berumur 15 tahun ke atas.
11. **Working age population** is persons of 15 years and over.
12. **Angkatan kerja** adalah penduduk usia kerja (15 tahun ke atas) yang bekerja, punya pekerjaan namun sementara tidak bekerja, dan pengangguran.
12. **Labor force or economically active** are persons of 15 years and over, who in the previous week were working, temporarily absent from work but having jobs, and unemployment.
13. **Bekerja** adalah kegiatan ekonomi yang dilakukan oleh seseorang dengan maksud memperoleh atau membantu memperoleh pendapatan atau keuntungan dan lamanya bekerja paling sedikit 1 jam secara terus menerus dalam seminggu yang lalu (termasuk pekerja keluarga tanpa upah yang membantu dalam suatu usaha/kegiatan ekonomi).
13. **Working** is economic activity conducted by a person and intended to earn income by doing work or helping to do work at least one hour continuously during the reference week (including unpaid family worker/s for any economic activity).
14. **Jumlah jam kerja seluruhnya** adalah jumlah jam kerja yang digunakan untuk bekerja (tidak termasuk jam kerja istirahat resmi dan jam kerja yang digunakan untuk hal-hal di luar pekerjaan).
14. **Total working hours** is the total hours spent by an employee to perform all jobs (excluding the time used for other activities which are not classified as work).
15. **Lapangan usaha** adalah bidang kegiatan dari pekerjaan/tempat bekerja di mana seseorang bekerja. Klasifikasi lapangan
15. **Industry** is field of a person's activity or establishment. The classification of industries follows the Indonesia Standard Industrial Classification

usaha mengikuti Klasifikasi Baku Lapangan Usaha Indonesia (KBLI) dalam 1 digit.

*(KBLI) in one digit.*

16. **Status pekerjaan** adalah kedudukan seseorang dalam unit usaha/kegiatan dalam melakukan pekerjaan.

16. **Employment status** is the status of a person at his place of work or establishment where he was employed.

17. **Berusaha sendiri tanpa dibantu orang lain** adalah bekerja atau berusaha dengan menanggung risiko secara ekonomis, yaitu dengan tidak kembalinya ongkos produksi yang telah dikeluarkan dalam rangka usahanya tersebut, serta tidak menggunakan pekerja dibayar maupun pekerja tak dibayar, termasuk yang sifat pekerjaannya memerlukan teknologi atau keahlian khusus.

17. **Own-account worker** is a person who works at his own risk without assisted by paid per mount worker or unpaid worker include technical job or own job.

18. **Berusaha dibantu buruh tidak tetap/buruh tidak dibayar** adalah bekerja atau berusaha atas risiko sendiri, dan menggunakan buruh/pekerja tak dibayar dan atau buruh/pekerja tidak tetap.

18. **Employer assisted by temporary workers/unpaid worker** is a person who works at his own risk and assisted by temporary worker/unpaid worker.

19. **Berusaha dibantu buruh tetap/buruh dibayar** adalah berusaha atas risiko sendiri dan mempekerjakan paling sedikit satu orang buruh/pekerja tetap yang dibayar.

19. **Employer assisted by permanent workers/paid workers** is a person who does his business at her/his own risk at least one assisted by paid permanent worker.

20. **Buruh/karyawan/pegawai** adalah seseorang yang bekerja pada orang lain atau instansi/kantor/perusahaan secara tetap dengan menerima upah/gaji baik berupa

20. **Employee** is a person who work permanently for other people or institution/office/ company and gains some money/cash or goods as wage/salary. Labor who have

uang maupun barang. Buruh yang tidak mempunyai majikan tetap, tidak digolongkan sebagai buruh/karyawan, tetapi sebagai pekerja bebas. Seseorang dianggap memiliki majikan tetap jika memiliki 1 (satu) majikan (orang/ rumah tangga) yang sama dalam sebulan terakhir, khusus pada sektor bangunan batasannya tiga bulan. Apabila majikannya instansi/ lembaga, boleh lebih dari satu.

*no permanent employer is not categorized as a laborer/ worker/ employee but casual worker. A laborers in general is considered to have a permanent employer if he has the same employer during the past month, particularly for building construction sector is 3 months. If the employer is an institution, more than 1 (one) employer is allowed.*

21. **Pekerja bebas** adalah seseorang yang bekerja pada orang lain/ majikan/institusi yang tidak tetap (lebih dari 1 majikan dalam sebulan terakhir) di usaha pertanian baik berupa usaha rumah tangga maupun bukan usaha rumah tangga, ataupun di non-pertanian atas dasar balas jasa dengan menerima upah atau imbalan baik berupa uang maupun barang, dan baik dengan sistem pembayaran harian maupun borongan

21. **Casual employee** is a person who does not work permanently for other people/employer/ institution (more than 1 employer during the last 1 month) in agricultural sector, either home industry or not home industry, or in non-agricultural sector based on remuneration paid with money or goods, and based on daily or contact payment system.

22. **Pekerja tak dibayar** adalah seseorang yang bekerja membantu usaha untuk memperoleh penghasilan/keuntungan yang dilakukan oleh salah seorang anggota rumah tangga atau bukan anggota rumah tangga tanpa mendapat upah/gaji baik berupa uang maupun barang.

22. **Unpaid worker** is a person who intended to work without pay either with money or good, in an establishment run by other members of the family, relative or neighbour.

**ULASAN****DESCRIPTION****3.1 Kependudukan**

Penduduk Kota Palembang berdasarkan Hasil Sensus Penduduk 2020 (September) sebanyak 1.668.848 jiwa yang terdiri atas 837.031 jiwa penduduk laki-laki dan 831.817 jiwa penduduk perempuan. Sementara itu besarnya angka rasio jenis kelamin tahun 2020 penduduk laki-laki terhadap penduduk perempuan sebesar 100,63 persen yang berarti bahwa jumlah penduduk laki-laki lebih besar dibandingkan dengan jumlah penduduk perempuan.

**3.2 Ketenagakerjaan**

Pada tahun 2020 jumlah angkatan kerja di Kota Palembang sebanyak 839.317 orang. Dari keseluruhan angkatan kerja tersebut, 90,14 persen diantaranya merupakan penduduk yang bekerja. Sementara tingkat pengangguran Kota Palembang pada tahun 2020 sebesar 9,86 persen. Angka Pengangguran ini dihitung dengan mendefinisikan menganggur sebagai mencari pekerjaan, mempersiapkan usaha, merasa tidak mungkin mendapat pekerjaan dan sudah mendapat pekerjaan tetapi belum mulai bekerja.

**3.1 Population**

*Palembang population based the result of the 2020 Population Census (September) were 1,668,848 people consisting of 837,031 male population people and 831,817 female population people. While the magnitude of the sex ratio in 2020 the male population towards the female population are 100.63 percent which means that the male population is greater than the total population of female.*

**3.2 Employment**

*In year 2020, the number of labour force of Palembang Municipality was 839,317 people. From the whole of labour force, 90.14 percent of them are working citizens. While for the unemployment rate of Palembang Municipality in 2020 reached 9.86 percent. This figure was obtained by defining unemployment as people who are looking for a job, starting a new business, unable to get a job or who already having a job but still not starting yet.*



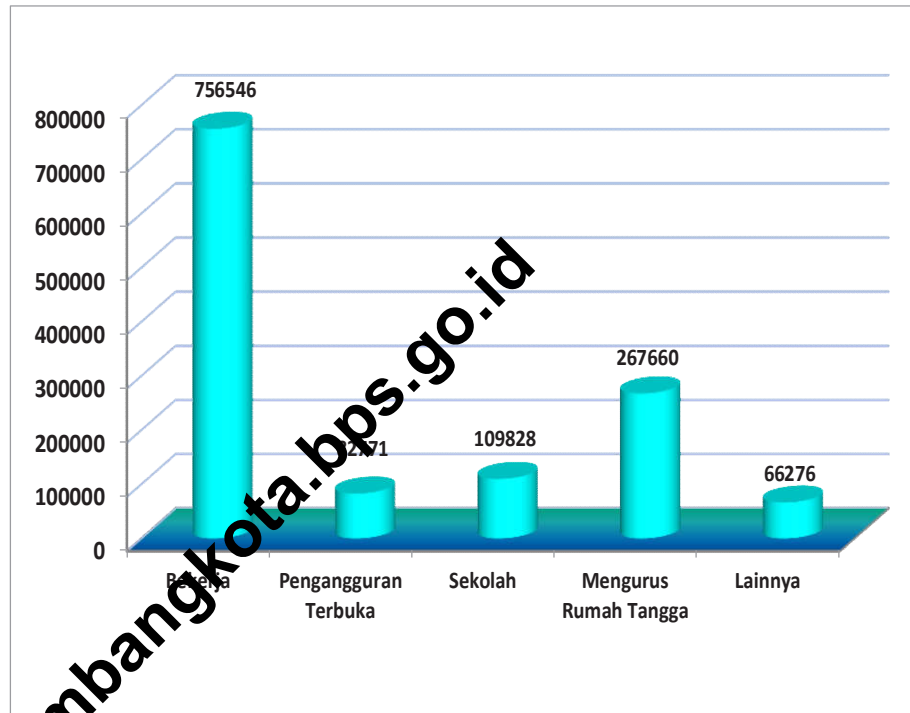
Dilihat dari komposisi pendidikan tertinggi yang ditamatkannya, 44,69 persen dari angkatan kerja merupakan penduduk yang telah menamatkan pendidikan sampai level SMA / sederajat, bahkan 19,18 persen diantaranya telah menamatkan pendidikan perguruan tinggi.

*Judging from the composition of the highest education he graduated, 44.69 percent of the workforce were residents who had completed education up to high school / equivalent level, even 19.18 percent had completed collage education.*

<https://palembangkota.bps.go.id>

**Gambar** 3.1  
**Figures**

**Jumlah Penduduk Berumur 15 Tahun Keatas Menurut Jenis Kegiatan Selama Seminggu yang Lalu di Kota Palembang, 2020**  
*Population Aged 15 Years and Over by Type of Activity During The Previous Week in Palembang Municipality, 2020*



Member/Source : Survei Angkatan Kerja Nasional, Agustus 2020  
*National Labor Force Survey, August 2020*

<https://palembangkota.bps.go.id>

### 3.1 PENDUDUK POPULATION

**Tabel 3.1.1** Penduduk, Laju Pertumbuhan Penduduk, Distribusi Persentase Penduduk, Kepadatan Penduduk, Rasio Jenis Kelamin Penduduk Menurut Kecamatan di Kota Palembang, 2020  
*Population, Population Growth Rate, Percentage Distribution of Population, Population Density, and Population Sex Ratio by Subdistrict in Palembang Municipality, 2020*

Kecamatan Subdistrict	Penduduk (ribu) Population (thousands)	Laju Pertumbuhan Penduduk per Tahun 2010–2020 Annual Population Growth Rate (%) 2010–2020
(1)	(2)	(3)
Iilir Barat Dua	72,614	0,56
Gandus	73,953	2,60
Seberang Ulu Satu	91,166	1,10
Kertapati	91,661	1,34
Jakabaring	90,415	1,10
Seberang Ulu Dua	100,232	0,83
Plaju	93,171	1,65
Iilir Barat Satu	140,945	1,24
Bukitkecil	38,585	-1,26
Iilir Timur Satu	66,168	-0,48
Kemuning	80,685	-0,24
Iilir Timur Dua	85,460	-0,04
Kalidoni	122,474	2,07
Iilir Timur Tiga	73,010	-0,04
Sako	110,079	2,91
Sematangborang	54,362	5,37
Sukarami	183,667	2,82
Alang-Alang Lebar	105,201	1,99
<b>Palembang</b>	<b>1 668,848</b>	<b>1,38</b>

Lanjutan Tabel/*Continued Table* 3.1.1

Kecamatan <i>Subdistrict</i>	Persentase Penduduk <i>Percentage of Total Population</i>	Kepadatan Penduduk per km <sup>2</sup> <i>Population Density per sq.km</i>
(1)	(7)	(8)
Ilir Barat Dua	4,05	10 870
Gandus	4,43	1075
Seberang Ulu Satu	5,46	11 010
Kertapati	5,49	2 154
Jakabaring	5,42	9 871
Seberang Ulu Dua	6,01	9 376
Plaju	5,58	6 142
Ilir Barat Satu	8,45	7 129
Bukitkecil	2,31	3 890
Ilir Timur Satu	3,96	10 180
Kemuningsari	4,83	8 965
Ilir Timur Dua	5,12	7 898
Kalidoni	7,34	4 387
Ilir Timur Tiga	4,37	4 946
Sako	6,60	6 102
Sematangborang	3,26	1 470
Sukarami	11,01	3 569
Alang-Alang Lebar	6,30	3 042
<b>Palembang</b>	<b>100</b>	<b>4 166</b>

Lanjutan Tabel/Continued Table 3.1.1

Kecamatan Subdistrict	Rasio Jenis Kelamin Population Sex Ratio
(1)	(11)
Ilir Barat Dua	101,55
Gandus	103,41
Seberang Ulu Satu	102,64
Kertapati	103,66
Jakabaring	102,37
Seberang Ulu Dua	101,72
Plaju	100,61
Ilir Barat Satu	99,74
Bukitkecil	98,50
Ilir Timur Satu	94,98
Kemuning	98,74
Ilir Timur Dua	99,21
Kalidoni	100,70
Ilir Timur Tiga	100,59
Sako	99,30
Sematangborang	102,08
Sukarami	100,65
Alang-Alang Lebar	100,07
<b>Palembang</b>	<b>100,63</b>

Sumber/Source: Hasil SP2020 (September)/The result of the 2020 Population Census (September)

**Tabel 3.1.2** Jumlah Penduduk Menurut Kelompok Umur dan Jenis Kelamin di Kota Palembang, 2020  
*Population by Age Groups and Sex in Palembang Municipality, 2020*

Kelompok Umur <i>Age Groups</i>	Jenis Kelamin/Sex		
	Laki-Laki <i>Male</i>	Perempuan <i>Female</i>	Jumlah <i>Total</i>
(1)	(2)	(3)	(4)
0–4	81 645	77 482	159 127
5–9	77 809	74 118	151 927
10–14	65 236	61 548	126 784
15–19	64 506	61 689	126 195
20–24	70 913	68 703	139 616
25–29	72 603	69 414	142 017
30–34	69 929	67 488	137 437
35–39	66 538	64 417	130 955
40–44	58 957	57 957	116 914
45–49	51 932	54 123	106 055
50–54	45 060	47 881	92 941
55–59	37 294	40 674	77 968
60–64	30 573	32 887	63 460
65–69	22 397	24 170	46 567
70–74	11 702	13 911	25 613
75+	9 917	15 355	25 272
<b>Palembang</b>	<b>837 031</b>	<b>831 817</b>	<b>1 668 848</b>

Sumber/Source: Hasil Perapihan Umur dari Data Administratif dan SP2020 (September)/*The Result of Smoothing Single Year of Age from Administrative Data and the 2020 Population Census (September)*

**Tabel 3.1.3** Jumlah Penduduk Menurut Jenis Kelamin dan Kecamatan di Kota Palembang, 2020  
**Table 3.1.3** Number of Population by Sex and Subdistrict in Palembang Municipality, 2020

Kecamatan Subdistrict	Jenis Kelamin Sex		Jumlah Total
	Laki-laki Male	Perempuan Female	
(1)	(2)	(3)	(4)
Ilir Barat Dua	34 067	33 547	67 614
Gandus	37 596	36 357	73 953
Seberang Ulu Satu	46 177	44 989	91 166
Kertapati	46 654	45 007	91 661
Jakabaring	45 736	44 679	90 415
Seberang Ulu Dua	50 547	49 688	100 232
Plaju	46 447	46 444	93 171
Ilir Barat Satu	70 382	70 563	140 945
Bukitkecil	19 147	19 438	38 585
Ilir Timur Satu	32 232	33 936	66 168
Kemuning	40 087	40 598	80 685
Ilir Timur Dua	42 561	42 899	85 460
Kalidoni	61 450	61 024	122 474
Ilir Timur Tiga	36 612	36 398	73 010
Sako	54 846	55 233	110 079
Semarang Karang	27 461	26 901	54 362
Suntrami	92 132	91 535	183 667
Alang-Alang Lebar	52 620	52 581	105 201
<b>Palembang</b>	<b>837 031</b>	<b>831 817</b>	<b>1 668 848</b>

Sumber/Source: Hasil SP2020 (September)/The result of the 2020 Population Census (September)

**Tabel**  
**Table** 3.1.4

**Jumlah Rumah Tangga dan Rata-Rata Anggota Rumah  
 Tangga Menurut Kecamatan di Kota Palembang, 2020**  
*Number of Household and Average Of Household Members  
 by Subdistrict in Palembang Municipality, 2020*

Kecamatan Subdistrict	Rumah Tangga Household	Rata-Rata ART Average of Household Members
(1)	(3)	(4)
Iilir Barat Dua	15 403	4,44
Gandus	15 732	4,55
Seberang Ulu Satu	21 337	4,32
Kertapati	21 639	4,24
Jakabaring	20 440	4,42
Seberang Ulu Dua	22 962	4,46
Plaju	21 911	4,34
Iilir Barat Satu	32 102	4,48
Bukitkecil	9 598	4,11
Iilir Timur Satu	16 680	4,12
Kemuning	19 007	4,39
Iilir Timur Dua	20 268	4,31
Kalidoni	27 470	4,46
Iilir Timur Tiga	17 664	4,26
Sako	23 709	4,56
Sematan Karang	11 096	4,89
Sukrameni	39 862	4,56
Alang-Alang Lebar	22 515	4,63
<b>Palembang</b>	<b>379 435</b>	<b>4,43</b>
<b>2018</b>	<b>375 431</b>	<b>4.43</b>
<b>2017</b>	<b>371 050</b>	<b>4.43</b>

Sumber/Source: BPS Kota Palembang  
 BPS - Statistics of Palembang Municipality



### 3.2 KETENAGAKERJAAN EMPLOYMENT

**Tabel 3.2.1** Jumlah Penduduk Berumur 15 Tahun Keatas Menurut Jenis Kegiatan Selama Seminggu yang Lalu dan Jenis Kelamin di Kota Palembang, 2020  
*Population Aged 15 Years and Over by Type of Activity During The Previous Week and Sex in Palembang Municipality, 2020*

Kegiatan Utama <i>Main Activity</i>	Jenis Kelamin/Sex		
	Laki-Laki <i>Male</i>	Perempuan <i>Female</i>	Jumlah <i>Total</i>
(1)	(2)	(3)	(4)
<b>I. Angkatan Kerja/<i>Economically Active</i></b>	505 441	333 876	839 317
1. Bekerja/ <i>Working</i>	467 847	301 699	756 546
2. Pengangguran Terbuka/ <i>Unemployment</i>	50 594	32 177	82 771
<b>II. Bukan Angkatan Kerja/<i>Economically Inactive</i></b>	129 701	314 063	443 764
1. Sekolah/ <i>Attending School</i>	49 461	60 367	109 828
2. Mengurus Rumah Tangga/ <i>Housekeeping</i>	33 077	234 583	267 660
3. Lainnya/ <i>Others</i>	47 163	19 113	66 276
<b>Jumlah/<i>Total</i></b>	<b>635 142</b>	<b>647 939</b>	<b>1 283 081</b>

Sumber/*Source*: BPS, Survei Angkatan Kerja Nasional (Sakernas) Agustus/BPS-Statistics Indonesia, August National Labor Force Survey

**Tabel**  
**Table** 3.2.2

**Penduduk Berumur 15 Tahun ke Atas Menurut Pendidikan Tertinggi yang Ditamatkan dan Jenis Kegiatan Selama Seminggu yang Lalu di Kota Palembang, 2020**  
*Population 15 Years of Age and Over by Educational Attainment and Type of Activity During the Previous Week in Palembang Municipality, 2020*

Pendidikan Tertinggi yang Ditamatkan <sup>1</sup> <i>Educational Attainment<sup>1</sup></i>	Angkatan Kerja/ <i>Economically Active</i>			Persentase Bekerja terhadap Angkatan Kerja <i>Percentage of Working to Economically Active</i>
	Bekerja <i>Working</i>	Pengangguran <sup>2</sup> <i>Unemployment<sup>2</sup></i>	Jumlah Angkatan Kerja <i>Total of Economically Active</i>	
(1)	(2)	(3)	(4)	(5)
0	172 472	14 463	183 935	93,77
1	110 052	9 201	119 253	92,28
2	233 665	49 456	375 121	86,82
3	148 357	12 651	161 008	92,14
<b>Jumlah Total</b>	<b>756 546</b>	<b>82 771</b>	<b>839 317</b>	<b>90,14</b>

Lanjutan Tabel/Continued Table 3.2.2

Pendidikan Tertinggi yang Ditamatkan <sup>1</sup> <i>Educational Attainment<sup>1</sup></i>	Bukan Angkatan Kerja <i>Not Economically Active</i>	Jumlah Total	Persentase Angkatan Kerja terhadap Penduduk Usia Kerja <i>Percentage of Economically Active to Working Age Population</i>
(1)	(6)	(7)	(8)
0	104 962	288 897	63,67
1	117 388	236 636	50,40
2	176 235	551 356	68,04
3	45 184	206 192	78,09
<b>Jumlah/Total</b>	<b>443 764</b>	<b>1 283 081</b>	<b>65,41</b>

Catatan/Note: <sup>1</sup> 0. ≤ Sekolah Dasar (SD)/≤ Primary School  
 1. Sekolah Menengah Pertama/Junior High School  
 2. Sekolah Menengah Atas/Senior High School  
 3. Perguruan Tinggi/Collage  
<sup>2</sup> 1. Mencari pekerjaan/Looking for work  
 2. Mempersiapkan usaha/Establishing a new business/firm  
 3. Merasa tidak mungkin mendapat pekerjaan/Hopeless of job  
 4. Sudah punya pekerjaan tetapi belum mulai bekerja/Have a job in future start

Sumber/Source: BPS, Survei Angkatan Kerja Nasional (Sakernas) Agustus/BPS-Statistics Indonesia, August National Labor Force Survey

**Tabel**  
**Table** 3.2.3

**Penduduk Berumur 15 Tahun Ke Atas yang Bekerja Selama Seminggu yang Lalu Menurut Status Pekerjaan Utama dan Jenis Kelamin di Kota Palembang, 2020**  
*Population 15 Years of Age and Over who Worked During The Previous Week by Main Employment Status and Sex in Palembang Municipality, 2020*

<b>Status Pekerjaan Utama</b> <i>Main Employment Status</i>	<b>Laki-Laki</b> <i>Male</i>	<b>Perempuan</b> <i>Female</i>	<b>Jumlah</b> <i>Total</i>
(1)	(2)	(3)	(4)
Berusaha sendiri <i>Own account worker</i>	104 131	78 673	182 804
Berusaha dibantu buruh tidak tetap/buruh tidak dibayar <i>Employer assisted by temporary worker/unpaid worker</i>	21 785	33 045	54 830
Berusaha dibantu buruh tetap/buruh dibayar <i>Employer assisted by permanent worker/paid worker</i>	16 392	4 940	21 332
Buruh/Karyawan/Pegawai/ <i>Employee</i>	257 450	142 609	400 059
Pekerja bebas <i>Casual worker</i>	23 852	7 843	31 695
Pekerja keluarga/tak dibayar <i>Family worker/unpaid worker</i>	31 237	34 589	65 826
<b>Jumlah/Total</b>	<b>454 847</b>	<b>301 699</b>	<b>756 546</b>

Sumber/Sources: BPS, Survei Angkatan Kerja Nasional (Sakernas) Agustus/BPS-Statistics Indonesia, August National Labor Force Survey

**Tabel 3.2.4** Tingkat Partisipasi Angkatan Kerja dan Tingkat Pengangguran Penduduk Berumur 15 Tahun Keatas Menurut Jenis Kelamin di Kota Palembang, 2020  
***Economically Active Participation Rate and Unemployment Rate of Population Aged 15 Years and Over by Sex in Palembang Municipality, 2020***

Ukuran Ketenagakerjaan <i>Employment Measure</i>	Jenis Kelamin/Sex		
	Laki-Laki <i>Male</i>	Perempuan <i>Female</i>	Jumlah <i>Total</i>
(1)	(2)	(3)	(4)
Tingkat Partisipasi Angkatan Kerja <i>Economically Active Participation Rate</i>	79,58	51,53	65,41
Tingkat Pengangguran <i>Unemployment Rate</i>	10,01	9,64	9,86

Sumber/Source: BPS, Survei Angkatan Kerja Nasional (Sakernas) Agustus 2020/BPS-Statistics Indonesia, August National Labor Force Survey

<https://palembangkota.bps.go.id>

**Tabel 3.2.5** Jumlah Penduduk Berumur 15 Tahun Keatas yang Bekerja Selama Seminggu yang Lalu Menurut Kelompok Umur dan Jenis Kelamin di Kota Palembang, 2020  
*Population Aged 15 Years and Over Who Worked During the Previous Week by Age Group and Sex in Palembang Municipality, 2020*

Kelompok Umur <i>Age Group</i>	Jenis Kelamin <i>Sex</i>		Jumlah <i>Total</i>
	Laki-laki <i>Male</i>	Perempuan <i>Female</i>	
(1)	(2)	(3)	(4)
15–24	66 476	54 642	121 118
25–30	72 521	41 214	113 735
31–34	44 304	29 672	73 976
35–44	117 414	75 339	192 753
45–54	96 291	65 322	162 173
55–59	29 730	17 417	47 147
60–64	16 249	10 560	26 809
65+	11 302	7 533	18 835
<b>Jumlah / Total</b>	<b>454 847</b>	<b>301 699</b>	<b>756 546</b>

Sumber/Source: BPS, Survei Angkatan Kerja Nasional (Sakernas) Agustus/BPS-Statistics Indonesia, August National Labor Force Survey

<https://palembangkota.bps.go.id>

**Tabel**  
**Table** 3.2.6

**Jumlah Penduduk Berumur 15 Tahun Ke Atas yang Bekerja Selama Seminggu yang Lalu Menurut Lapangan Pekerjaan Utama dan Jenis Kelamin di Kota Palembang, 2020**

*Population Aged 15 Years and Over Who Worked During the Previous Week by Main Industry and Sex in Palembang Municipality, 2020*

Lapangan Pekerjaan Utama <sup>1</sup> <i>Main Industry<sup>1</sup></i>	Jenis Kelamin <i>Sex</i>		Jumlah <i>Total</i>
	Laki-laki <i>Male</i>	Perempuan <i>Female</i>	
(1)	(2)	(3)	(4)
1	10 965	1 681	12 646
2	128 684	31 742	160 426
3	315 198	268 276	583 474
<b>Jumlah / Total</b>	<b>454 847</b>	<b>301 699</b>	<b>756 546</b>

Catatan/Note: 1 Pertanian/Agriculture  
2 Industri Pengolahan/Manufacturing Industry  
3 Jasa/Services

Sumber/Source: BPS, Survei Angkatan Kerja Nasional (Sakernas) Agustus/BPS-Statistics Indonesia, August National Labor Force Survey

<https://palembangkota.bps.go.id>

**Tabel**  
**Table** 3.2.7

**Jumlah Penduduk Berumur 15 Tahun Ke Atas yang Bekerja Selama Seminggu yang Lalu Menurut Jumlah Jam Kerja Seluruhnya dan Jenis Kelamin di Kota Palembang, 2020**

*Population Aged 15 Years and Over Who Worked During the Previous Week by Total Working Hours and Sex in Palembang Municipality, 2020*

Jumlah Jam Kerja Seluruhnya <i>Total Working Hours</i>	Jenis Kelamin <i>Sex</i>		Jumlah <i>Total</i>
	Laki-laki <i>Male</i>	Perempuan <i>Female</i>	
(1)	(2)	(3)	(4)
0 <sup>1</sup>	15 755	10 555	26 310
1–14	26 390	28 690	55 080
15–24	26 375	41 057	67 432
25–34	36 919	36 102	67 021
35–40	70 506	49 442	119 948
41+	284 902	135 853	420 755
<b>Jumlah / Total</b>	<b>454 847</b>	<b>301 699</b>	<b>756 546</b>

Catatan/Note: <sup>1</sup> Sementara tidak bekerja / *Temporarily out of work*

Sumber/Source: BPS, Survei Angkatan Kerja Nasional (Sakernas) Agustus/BPS-Statistics Indonesia, August National Labor Force Survey

<https://palembangkota.bps.go.id>



**Tabel** 3.2.8 **Jumlah Penduduk Berumur 15 Tahun Ke Atas yang Bekerja Selama Seminggu yang Lalu Menurut Jumlah Jam Kerja Pada Pekerjaan Utama dan Jenis Kelamin di Kota Palembang, 2020**  
**Population Aged 15 Years and Over Who Worked During the Previous Week by Number of Working Hours on Main Industry and Sex in Palembang Municipality, 2020**

Jumlah Jam Kerja Seluruhnya <i>Total Working Hours</i>	Jenis Kelamin <i>Sex</i>		Jumlah <i>Total</i>
	Laki-laki <i>Male</i>	Perempuan <i>Female</i>	
(1)	(2)	(3)	(4)
0 <sup>1</sup>	15 755	10 555	26 310
1–14	26 961	29 821	56 782
15–24	27 792	44 009	71 801
25–34	32 868	34 449	66 812
35–40	41 455	51 641	123 096
41+	280 521	131 224	411 745
<b>Jumlah / Total</b>	<b>454 847</b>	<b>301 699</b>	<b>756 546</b>

Catatan/Note: <sup>1</sup> Sementara tidak bekerja / *Temporarily out of work*

Sumber/Source: Survei Angkatan Kerja Nasional, Agustus 2019  
*National Labor Force Survey, August 2019*

**Tabel 3.2.9** Jumlah Pencari Kerja Terdaftar Menurut Tingkat Pendidikan Tertinggi yang Ditamatkan dan Jenis Kelamin di Kota Palembang, 2020  
*Number of Registered Job Applicants by Educational Attainment and Sex in Palembang Municipality, 2020*

Status Pekerjaan Utama <i>Main Employment Status</i>	Jenis Kelamin <i>Sex</i>		Jumlah <i>Total</i>
	Laki-laki <i>Male</i>	Perempuan <i>Female</i>	
(1)	(2)	(3)	(4)
Tidak/Belum Tamat SD <i>Not Yet Completed Primary School</i>	-	-	-
Sekolah Dasar <i>Primary School</i>	-	-	-
Sekolah Menengah Pertama <i>Junior High School</i>	3	-	3
Sekolah Menengah Atas <i>Senior High School</i>	421	263	684
Diploma I/II/III/Akademi <i>Diploma I/II/III/Academy</i>	88	123	211
S1	234	275	509
S2	-	-	-
<b>Jumlah / Total</b>	<b>746</b>	<b>661</b>	<b>1 407</b>

Sumber/Sources: Dinas Tenaga Kerja Kota Palembang  
*Employment Office of Palembang Municipality*

**Tabel**  
**Table** 3.2.10

**Jumlah Pencari Kerja, Lowongan Kerja dan Penempatan Tenaga Kerja yang Terdaftar di Dinas Tenaga Kerja Kota Palembang menurut Bulan, 2020**  
**Number of Job Seeker, Job Vacancy and Labors Appoinment have Registered in Employment Office of Palembang Municipality by Month, 2020**

<b>Bulan</b> <i>Month</i>	<b>Pencari Kerja</b> <i>Job Seeker</i>	<b>Lowongan Kerja</b> <i>Job Vacancy</i>	<b>Penempatan Tenaga Kerja</b> <i>Labors Appoinment</i>
(1)	(2)	(3)	(4)
Januari / <i>January</i>	168	-	370
Februari / <i>February</i>	126	-	40
Maret / <i>March</i>	77	-	437
April / <i>April</i>	51	-	-
Mei / <i>May</i>	20	-	191
Juni / <i>June</i>	91	-	-
Juli / <i>July</i>	91	-	292
Agustus / <i>August</i>	97	-	-
September / <i>September</i>	171	-	171
Oktober / <i>October</i>	239	-	2
November / <i>November</i>	180	-	327
Desember / <i>December</i>	90	-	-
<b>Jumlah / Total</b>	<b>1 407</b>	<b>-</b>	<b>1 830</b>
<b>2019</b>	<b>3 481</b>	<b>2 680</b>	<b>2 507</b>
<b>2020</b>	<b>3 689</b>	<b>5</b>	<b>436</b>

Sumber / *Source*: Dinas Tenaga Kerja Kota Palembang  
*Employment Office of Palembang Municipality*

**Tabel**  
**Table** 3.2.11

**Jumlah Pencari Kerja yang Telah Ditempatkan dan Terdaftar pada Dinas Tenaga Kerja Kota Palembang Menurut Tingkat Pendidikan, Tahun 2011-2020**  
**Number of Job Seekers was Placed and Registered in Labors Affairs Service of Palembang Municipality by Rank Education, 2011-2020**

Tahun Year	Pencari Kerja Job Seeker					
	Tidak Tamat SD Didn't Finish Primary School	Tamat Graduated				
		SD Elementary School	SMP Junior High School	SMA Senior High School	Sarjana Muda Baccalaureate	Sarjana Bachelor
(1)	(2)	(3)	(4)	(5)	(6)	(7)
2011	-	11	75	1 163	781	556
2012	-	7		2 754	1 631	1 174
2013	-	5	40	1 346	1 870	2 170
2014	-	28	83	2 669	1 418	3 098
2015	-		41	2 544	912	1 829
2016	-		65	2 247	1 614	1 302
2017	...	5	21	2 827	940	2 152
2018	1	31	182	1 836	1 048	1 032
2019		33	225	1 183	358	708
2020	-	-	-	875	-	-

Sumber/Source: Dinas Tenaga Kerja Kota Palembang  
Employment Office of Palembang Municipality

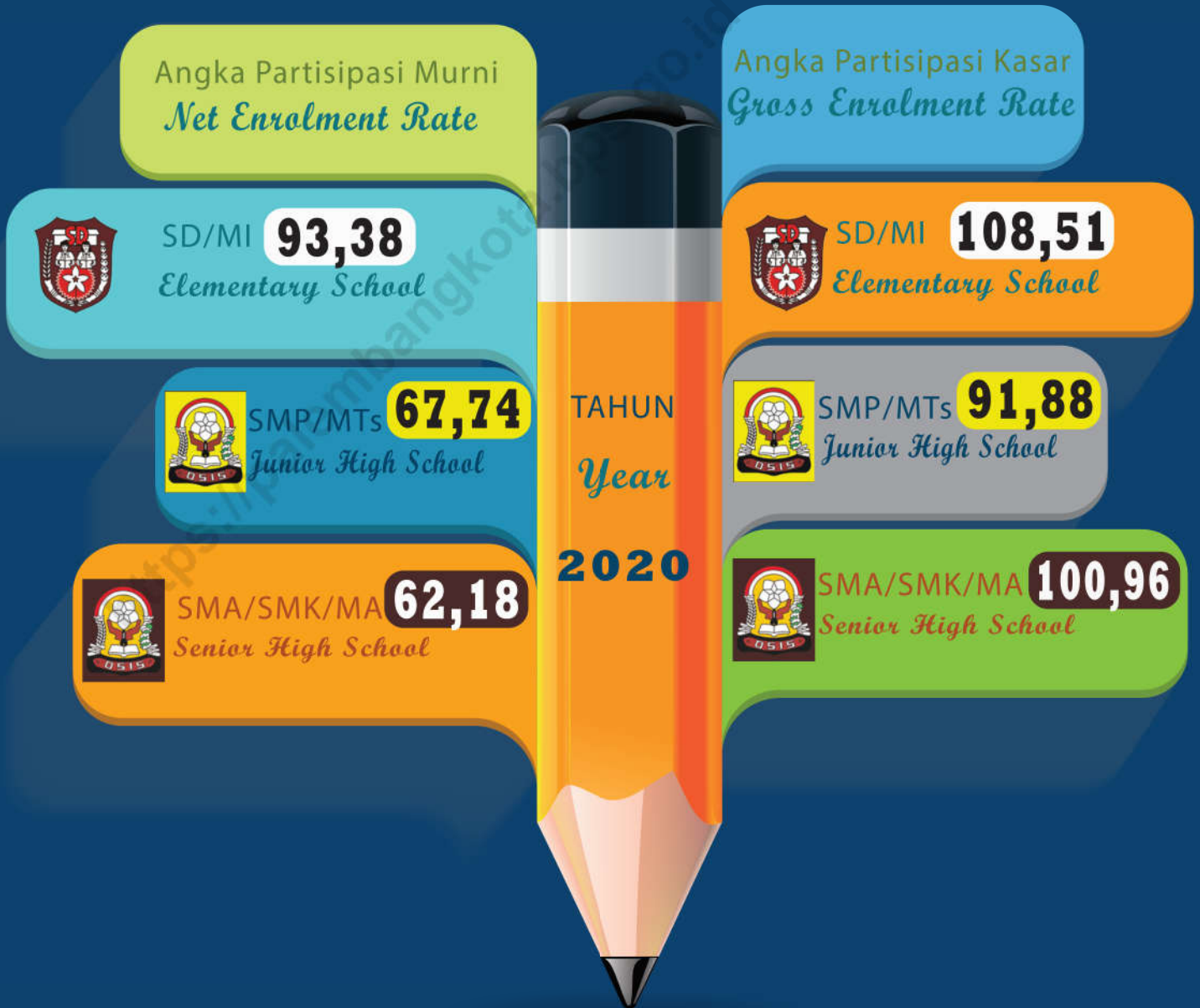
<https://palembangkota.bps.go.id>

# BAB 4 SOSIAL DAN KESEJAHTERAAN RAKYAT

## *Social and Welfare*

### Indikator Partisipasi Sekolah di Kota Palembang

### *School Enrolment Indicators in Palembang Municipality*



<https://palembangkota.bps.go.id>

**PENJELASAN TEKNIS**

1. Tidak/belum pernah sekolah adalah mereka yang tidak pernah atau belum pernah terdaftar dan tidak pernah atau belum pernah aktif mengikuti pendidikan di suatu jenjang pendidikan formal. Termasuk juga yang tamat/belum tamat taman kanak-kanak tetapi tidak melanjutkan ke sekolah dasar.
2. Masih bersekolah adalah mereka yang terdaftar dan aktif mengikuti pendidikan formal dan nonformal (Paket A, B, atau C), baik pendidikan dasar, menengah maupun pendidikan tinggi. Baik mahasiswa yang sedang cuti dianggap masih bersekolah.
3. Tidak bersekolah lagi adalah mereka yang pernah terdaftar dan aktif mengikuti pendidikan di suatu jenjang pendidikan formal dan nonformal (Paket A, B, atau C), tetapi pada saat pencacahan tidak lagi terdaftar dan tidak aktif mengikuti pendidikan.
4. Tamat sekolah adalah menyelesaikan pelajaran yang ditandai dengan lulus ujian akhir pada kelas atau tingkat terakhir suatu jenjang pendidikan di sekolah negeri maupun swasta dengan mendapatkan tanda tamat belajar/ijazah. Seseorang yang belum mengikuti pelajaran pada kelas tertinggi tetapi telah mengikuti ujian akhir dan lulus dianggap tamat sekolah.

**TECHNICAL NOTES**

1. *Not/never attending school is someone who has never attended or never been registered in a formal education, such as primary, secondary, and tertiary education. Those who just completed kindergarten are considered as never attended school.*
2. *Attending school is someone who is currently attending primary, secondary, or tertiary education, including package A, package B, or package C. College student who postpones his/her study is considered as attending school.*
3. *Not attending school anymore is someone who had enrolled and participated in formal and non-formal education in the past including package A, package B, or package C, but currently does not attend school.*
4. *Completed particular level of education is someone who has completed particular level of education in private or public school and accepting graduation certificate. Someone who has never attended the highest grade but passed the final exam is considered as completed particular level of education.*



5. Jalur Pendidikan di Indonesia terdiri atas 1) pendidikan formal, 2) pendidikan nonformal, dan 3) pendidikan informal yang ketiganya dapat saling melengkapi dan memperkaya (Undang-Undang No. 20 Tahun 2013 tentang Sistem Pendidikan Nasional).
  6. Jenjang Pendidikan Formal terdiri atas pendidikan dasar, pendidikan menengah, dan pendidikan tinggi. Jenis pendidikan yang diajarkan mencakup pendidikan umum, kejuruan, akademik, profesi, vokasi, keagamaan, dan khusus.
    - a. Pendidikan Dasar berbentuk Sekolah Dasar (SD) dan Madrasah Ibtidaiyah (MI) atau bentuk lain yang sederajat serta Sekolah Menengah Pertama (SMP) dan Madrasah Tsanawiyah (MTs), atau bentuk lain yang sederajat.
    - b. Pendidikan Menengah berbentuk Sekolah Menengah Atas (SMA), Madrasah Aliyah (MA), Sekolah Menengah Kejuruan (SMK), dan Madrasah Aliyah Kejuruan (MAK), atau bentuk lain yang sederajat.
    - c. Pendidikan Tinggi merupakan jenjang pendidikan setelah pendidikan menengah yang mencakup program pendidikan diploma, sarjana, magister, spesialis, dan doktor yang diselenggarakan oleh perguruan tinggi. Perguruan
5. *The Education System in Indonesia consists of 1) a formal education, 2) non-formal education, and 3) informal education that all three can be complementary and enriching (Law No. 20 Year 2013 about The National Education System).*
  6. *The Formal Education Level consists of primary education, secondary education, and high education. The kind of education that taught consists of general education, vocational, academic, professional, religious, and specific education.*
    - a. *The Primary Education consists of Elementary School and Islamic Elementary School or other equivalent forms and Junior High School and MTs, or other equivalent forms.*
    - b. *The Secondary Education consists of the senior high school, MA, Vocational School, and Vocational Madrasah Aliyah, or other equivalent forms.*
    - c. *The High Education consists of the education level after the secondary education that consists of diplomas, bachelor, master, specialist, and doctoral degrees that are held by the college. The colleges can be academy, polytechnic, high*

- tinggi dapat berbentuk akademi, politeknik, sekolah tinggi, institut, atau universitas.
7. Rumah Sakit adalah tempat pemeriksaan dan perawatan kesehatan, biasanya berada di bawah pengawasan dokter/tenaga medis, yang melayani penderita yang sakit untuk berobat rawat jalan atau rawat inap.
8. Rumah Sakit Bersalin adalah rumah sakit khusus untuk persalinan, dilengkapi pelayanan spesialis pemeriksaan kehamilan persalinan, rawat inap dan rawat jalan ibu dan anak yang berada di bawah pengawasan dokter spesialis kandungan.
9. Rumah Bersalin adalah sarana pelayanan kesehatan dengan izin sebagai rumah bersalin dilengkapi pelayanan pemeriksaan kehamilan, persalinan serta pemeriksaan ibu dan anak yang berada di bawah pengawasan bidan senior.
10. Puskesmas (Pusat Kesehatan Masyarakat) adalah unit pelaksana teknis dinas kesehatan kabupaten / kota yang mempunyai fungsi utama sebagai penyelenggara pelayanan kesehatan tingkat pertama. Wilayah kerja puskesmas maksimal adalah satu kecamatan dan untuk dapat
- school, institute, or university.*
7. *Hospital is a place for health check, usually controlled/supervised by doctors/medical personnel to serve the ill patients to get outpatient or inpatient treatment services.*
8. *Maternity Hospital is a specialized hospital for childbirth, has specialist inspection service to pregnancy, childbirth, hospitalization and outpatient for mothers and children that is under the supervision of an obstetrician.*
9. *Maternity House is health care facility with a license as a maternity house, equipped with prenatal care, childbirth and examination of mothers and children which is under the supervision of a senior midwife.*
10. *Public Health Center is technical implementation unit of regency health department that have the primary function as a first-level health care providers. The working area standard of public health center is one district and to reach their working areas, public health centers have a service network covering subsidiary of public health*

menjangkau wilayah kerjanya, puskesmas mempunyai jaringan pelayanan yang meliputi unit Puskesmas Pembantu (Pustu), unit Puskesmas Keliling (Puskel), dan unit bidan desa/komunitas (Peraturan Menteri Kesehatan RI No. 75 Tahun 2014 Tentang Pusat Kesehatan Masyarakat).

11. Imunisasi adalah memasukkan kuman atau racun penyakit tertentu yang sudah dilemahkan (vaksin) ke dalam tubuh dengan cara disuntik atau diminum (diteteskan dalam mulut) dengan maksud agar terjadi kekebalan tubuh terhadap penyakit tersebut.
12. BCG (Bacillus Calmette Guerin) merupakan vaksin untuk mencegah penyakit TBC, diberikan pada bayi baru lahir atau anak dengan suntikan pada kulit pangkal lengan atas. Bekas suntikan kemudian akan membentuk tonjolan kecil berbentuk parut pada kulit lengan atas. Suntikan BCG diberikan kepada anak sebanyak 1 kali.
13. DPT (Difteri, Pertusis, Tetanus) merupakan vaksin untuk mencegah penyakit Difteri, Pertusis, dan Tetanus yang diberikan pada bayi berumur 3 bulan ke atas, dengan suntikan pada paha, diulang 1 bulan dan 2 bulan kemudian, sehingga suntikan imunisasi DPT lengkap pada balita berjumlah 3 kali

center, mobile public health center units, and midwife units (Regulation of the Minister of Health of Indonesia Number 75 Year 2014 about Public Health Center).

11. *Immunization is putting enervated microbe of a certain disease into human body by injection or dropping (dropping into mouth) to make the body immune to that disease.*
12. *BCG (Bacillus Calmette Guerin) is a vaccine to prevent TBC disease, given to newborns or children, by injection at the base of the skin of the upper arm. Injection site will form little bumps of scar tissue in the skin of the upper arm. BCG injections given to children 1 times.*
13. *DPT (Diphtheria, Pertussis, Tetanus) is a vaccine to prevent the diphtheria, pertussis, and tetanus disease, given to infants aged 3 months and above, with a shot in the thigh, repeated one month and two months later, so that the complete DPT immunization shots at toddler totaling 3 times (sometimes the time interval*

- (kadang-kadang selang waktu antar suntikan bisa lebih dari 1 bulan).
14. Untuk mengukur kemiskinan, BPS menggunakan konsep kemampuan memenuhi kebutuhan dasar (basic needs approach). Dengan pendekatan ini, kemiskinan dipandang sebagai ketidakmampuan dari sisi ekonomi untuk memenuhi kebutuhan dasar makanan dan bukan makanan yang diukur dari sisi pengeluaran. Metode yang digunakan adalah menghitung Garis Kemiskinan (GK), yang terdiri dari dua komponen yaitu Garis Kemiskinan Makanan (GKM) dan Garis Kemiskinan Non-Makanan (GKNM). Penghitungan Garis Kemiskinan dilakukan secara terpisah untuk daerah perkotaan dan perdesaan.
15. Penduduk miskin adalah penduduk yang memiliki rata-rata pengeluaran per kapita per bulan di bawah Garis Kemiskinan.
16. Garis Kemiskinan Makanan (GKM) merupakan nilai pengeluaran kebutuhan minimum makanan yang disetarakan dengan 2.100 kkalori per kapita per hari. Garis Kemiskinan Non-Makanan (GKNM) adalah kebutuhan minimum untuk perumahan, sandang, pendidikan, kesehatan, dan kebutuhan dasar lainnya.
- between injections can be more than 1 month).*
14. *To measure poverty, BPS-Statistics Indonesia has used the concept of basic needs approach. Therefore, poverty is viewed as economic inability to fulfill food and non-food basic needs which are measured by consumption/expenditure. The method used is calculating poverty line, which consists of two components that are Food Poverty Line (FPL) and Non-Food Poverty Line (NFPL). The poverty line was calculated separately for urban and rural areas.*
15. *A person whose expenditure per capita per month is below the poverty line is considered to be poor.*
16. *The Food Poverty Line refers to the daily minimum requirement of 2,100 kcal per capita per day. The Non-Food Poverty Line refers to the minimum requirement for household necessities for clothing, education, health, and other basic individual needs.*

**ULASAN****DESCRIPTION****4.1 Pendidikan**

Dalam bidang pendidikan, variabel-variabel seperti jumlah gedung sekolah, jumlah murid dan jumlah guru sering kali ditampilkan untuk menggambarkan situasi pendidikan. Misalnya dua variabel terakhir diatas dapat digunakan untuk menghitung rasio murid-guru.

Pada tahun ajaran 2020/2021, Kota Palembang memiliki gedung sekolah sebanyak 775 sekolah yang terdiri atas 378 sekolah Dasar (SD), 203 Sekolah Menengah Pertama (SMP), serta 194 Sekolah Menengah Atas (SMA) dan Sekolah Menengah Kejuruan (SMK)

Selama tahun ajaran 2020/2021, jumlah murid sekolah Dasar (SD) sebanyak 158.177 orang, Sekolah Menengah Pertama (SMP) sebanyak 78.644 orang dan murid Sekolah Menengah Atas (SMA) dan Sekolah Menengah Kejuruan (SMK) 84.274 orang.

Jumlah guru yang mengajar di masing-masing sekolah pada tahun 2020/2021 ini terdiri atas 7.686 guru sekolah Dasar (SD), 4.641 orang guru Sekolah Menengah Pertama (SMP) serta 5.120 orang guru Sekolah Menengah Atas (SMA) dan Sekolah Menengah Kejuruan (SMK).

**4.1 Education**

*In education, variables such as number of school buildings, number of pupils, and number of teachers are shown to analyse situation of education. For example, the last two variables can be calculated to obtain student-teacher ratio.*

*In academic year 2020/2021, Palembang Municipality had 775 school buildings consisting of 378 primary schools (SD), 203 Lower Secondary schools (SMP), and 194 Upper Secondary schools (SMA) and Vocational High Schools.*

*During 2020/2021, there were 158,177 primary schools (SD) pupils, 78,644 Lower Secondary schools (SMP) pupils, and 84,274 Upper Secondary schools (SMA) and Vocational High Schools pupils.*

*The number of teachers teaching in those schools in 2020/2021 consisted of 7,686 primary schools (SD) teachers, 4,641 Lower Secondary schools (SMP) teachers, and 5,120 Upper Secondary schools (SMA) and Vocational High Schools teachers.*

## 4.2 Kesehatan

Fasilitas kesehatan seperti rumah sakit, puskesmas dan puskesmas pembantu adalah sebagian dari variabel-variabel yang dapat menunjukkan pencapaian pembangunan kesehatan di wilayah Kota Palembang. Pada tahun 2020, ada 35 buah rumah sakit yang terdiri atas rumah sakit umum, khusus dan bersalin. Fasilitas kesehatan lainnya seperti puskesmas berjumlah 41.

Di bidang Keluarga Berencana pada tahun 2020 ini jumlah peserta KB aktif sebesar 235.057 dimana sebagian besar peserta KB aktif menggunakan metode kontrasepsi suntikan yang mencapai 34,67 persen atau sebesar 81.496 orang.

## 4.3 Agama dan Sosial Lainnya

Jumlah agama yang ada di Kota Palembang meliputi 5 agama yaitu Islam, Katolik, Protestan, Budha dan Hindu. Di antara keseluruhan agama yang ada, agama islam memiliki pengikut terbanyak.

Pada tahun 2020, 92,66 persen penduduk di Kota Palembang beragama islam. Seiring dengan banyaknya umat islam di Kota Palembang, tempat ibadah pun didominasi oleh tempat peribadatan agama Islam dengan jumlah masjid dan mushola sebesar 1.672 unit.

## 4.2 Health

*Public facilities such as hospitals, public health centre, and subsidiary public health centres are some of those variables that reflect the attainment of health development in Palembang Municipality. In 2020, the number of hospitals was 35 consisting of general, special and maternity hospitals. Other facilities was public health centres consecutively 41 units.*

*In the field of family planing in year 2020, participants reached 235,057 participants. Among those participants, injection was the most used method for contraception which reached 34.67 percent or 81,496 participants.*

## 4.3 Religion and Other Social Affairs

*There are five religions in Palembang Municipality. They are Islam, Catholic, Christian, Buddhism, and Hindu. Amongst those, Islam had the highest number of followers.*

*In 2020, 92.66 percent of the population in Palembang Municipality are Muslims. Along with the number of Muslims in the Municipality of Palembang, the place of worship was dominated by places of worship of Islam with the number of mosques and prayer rooms totaling 1,672 units.*

### 4.3 Kemiskinan

Jumlah penduduk miskin Kota Palembang pada Maret 2020 sebanyak 182,61 ribu orang (10,89 persen) dan mengalami penurunan sedikit dari 10,90 persen pada Maret 2019.

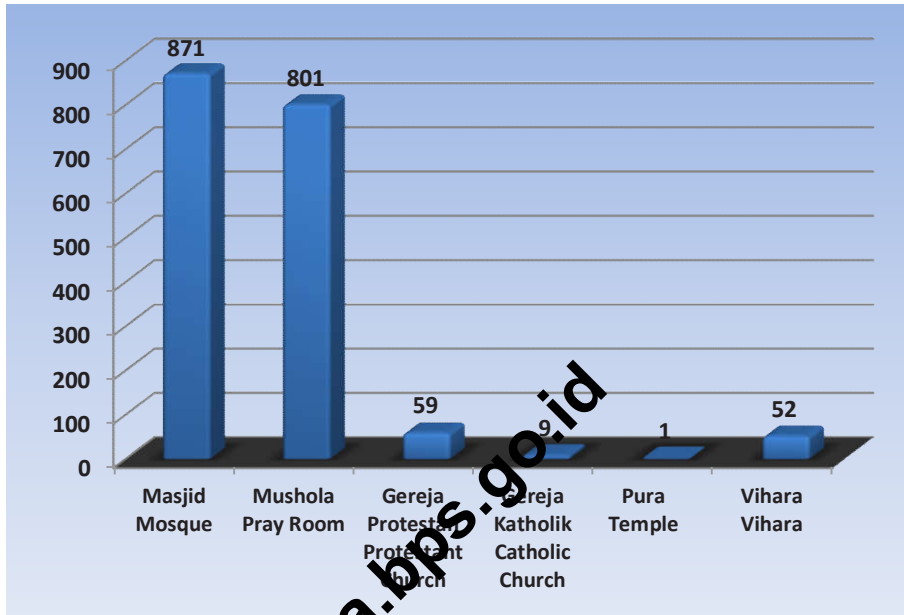
### 4.3 Poverty

*The number of poor people in Palembang Municipality in March 2020 was 182.61 thousand people (10.89 percent) and decreased slightly from 10.90 percent in March 2019.*

<https://palembangkota.bps.go.id>

**Gambar** 4.1  
**Figures**

**Jumlah Tempat Peribadatan di Kota Palembang 2020**  
*Number of Places of Worship in Palembang Municipality, 2020*



Sumber/Source : Kantor Kementerian Agama Kota Palembang  
*Ministry of Religion of Palembang Municipality*

<https://palembangkota.bps.go.id>



#### 4.1 PENDIDIKAN EDUCATION

**Tabel 4.1.1** Jumlah Sekolah, Guru, dan Murid Taman Kanak-Kanak (TK) di Bawah Kementerian Pendidikan dan Kebudayaan Menurut Kecamatan di Kota Palembang, 2019/2020 dan 2020/2021  
*Number of Schools, Teachers, and Pupils in Kindergarten Under The Ministry of Education and Culture by Subdistrict in Palembang Municipality, 2019/2020 and 2020/2021*

Kecamatan Subdistrict	Sekolah/Schools					
	Negeri/Public		Swasta/Private		Jumlah/Total	
	2019/2020	2020/2021	2019/2020	2020/2021	2019/2020	2020/2021
(1)	(2)	(3)	(4)	(5)	(6)	(7)
Iilir Barat Dua	-	-	10	10	10	10
Gandus	-	-	13	10	13	10
Seberang Ulu Satu	-	-	9	7	9	7
Kertapati	-	-	6	6	6	7
Jakabaring	1	1	15	13	16	14
Seberang Ulu Dua	-	1	20	18	20	19
Plaju	-	-	11	10	11	10
Iilir Barat Satu	1	1	40	34	41	35
Bukitkecil	-	-	9	8	9	8
Iilir Timur Satu	-	-	25	23	25	23
Kemuning	-	1	16	16	16	17
Iilir Timur Dua	-	-	21	19	21	19
Kanloni	-	-	27	27	27	27
Iilir Timur Tiga	-	-	17	15	17	15
Sako	-	-	48	40	48	40
Sematangborang	-	1	14	14	14	15
Sukarami	-	-	55	52	55	52
Alang-Alang Lebar	-	1	27	23	27	24
<b>Palembang</b>	<b>2</b>	<b>7</b>	<b>383</b>	<b>345</b>	<b>385</b>	<b>352</b>

Lanjutan Tabel/Continued Table 4.1.1

Kecamatan Subdistrict	Guru <sup>1</sup> /Teachers <sup>1</sup>					
	Negeri/Public		Swasta/Private		Jumlah/Total	
	2019/2020	2020/2021	2019/2020	2020/2021	2019/2020	2020/2021
(1)	(8)	(9)	(10)	(11)	(12)	(13)
Ilir Barat Dua	-	-	54	54	53	54
Gandus	-	-	33	34	33	34
Seberang Ulu Satu	-	-	39	37	39	37
Kertapati	-	-	31	32	31	35
Jakabaring	13	14	56	56	69	70
Seberang Ulu Dua	-	3	85	81	85	84
Plaju	-	-	57	56	57	56
Ilir Barat Satu	18	18	158	162	176	180
Bukitkecil	-	-	42	45	42	45
Ilir Timur Satu	-	-	86	82	86	82
Kemuning	-	6	107	114	107	120
Ilir Timur Dua	-	-	76	87	76	87
Kanjuruhan	-	-	122	130	122	130
Ilir Timur Tiga	-	-	85	88	85	88
Sako	-	-	168	160	168	160
Sematangborang	-	6	53	58	53	64
Sukarami	-	-	188	188	188	188
Alang-Alang Lebar	-	7	101	101	101	108
<b>Palembang</b>	<b>31</b>	<b>57</b>	<b>1 540</b>	<b>1 565</b>	<b>1 571</b>	<b>1 622</b>

Lanjutan Tabel/Continued Table 4.1.1

Kecamatan Subdistrict	Murid/Pupils					
	Negeri/Public		Swasta/Private		Jumlah/Total	
	2019/2020	2020/2021	2019/2020	2020/2021	2019/2020	2020/2021
(1)	(14)	(15)	(16)	(17)	(18)	(19)
Ilir Barat Dua	-	-	641	437	641	437
Gandus	-	-	431	440	431	440
Seberang Ulu Satu	-	-	435	320	435	320
Kertapati	-	23	414	414	473	437
Jakabaring	131	116	525	426	656	542
Seberang Ulu Dua	-	45	846	696	846	741
Plaju	-	-	929	856	929	856
Ilir Barat Satu	211	26	1 720	1 187	1 931	1 423
Bukitkecil	-	-	455	355	455	355
Ilir Timur Satu	-	-	1 155	770	1 155	770
Kemuning	-	45	1 197	936	1 197	981
Ilir Timur Dua	-	-	725	680	725	680
Kalidoni	-	-	1 292	1 015	1 292	1 015
Ilir Timur Tiga	-	-	1 063	827	1 063	827
Sako	-	-	1 855	1 487	1 855	1 487
Sehatungborang	-	54	545	442	545	496
Sukarami	-	-	1 956	1 594	1 956	1 594
Alang-Alang Lebar	-	48	1 133	875	1 133	923
<b>Palembang</b>	<b>342</b>	<b>567</b>	<b>17 376</b>	<b>13 757</b>	<b>17 718</b>	<b>14 324</b>

Catatan/Note: <sup>1</sup> Jumlah guru termasuk kepala sekolah dan guru/The total of teachers including headmaster and teacher

Sumber/Source: Kementerian Pendidikan dan Kebudayaan, data semester ganjil 2020/ Ministry of Educations and Culture, 2020 odd semester data

**Tabel**  
**Table** 4.1.2

**Jumlah Sekolah, Guru, dan Murid Raudatul Athfal (RA) di Bawah Kementerian Agama Menurut Kecamatan di Kota Palembang, 2018/2019 dan 2019/2020**  
**Number of Schools, Teachers, and Pupils in Raudatul Athfal (RA) Under The Ministry of Religious Affairs by Subdistrict in Palembang Municipality, 2018/2019 and 2019/2020**

Kecamatan Subdistrict	Sekolah/Schools		Guru/Teachers		Murid/Pupils	
	2018/2019	2019/2020	2018/2019	2019/2020	2018/2019	2019/2020
(1)	(2)	(3)	(4)	(5)	(6)	(7)
Iilir Barat Dua	...	4	...	14	...	137
Gandus	...	2	...	5	...	64
Seberang Ulu Satu	...	7	...	33	...	490
Kertapati	...	3	...	10	...	70
Jakabaring	...	-	...	-	...	-
Seberang Ulu Dua	...	6	...	37	...	462
Plaju	...	1	...	14	...	183
Iilir Barat Satu	...	...	...	21	...	251
Bukitkecil	...	3	...	12	...	158
Iilir Timur Satu	...	1	...	3	...	54
Kemuning	...	7	...	35	...	204
Iilir Timur Dua	...	6	...	21	...	222
Kalidoni	...	1	...	2	...	19
Iilir Timur Tiga	...	-	...	-	...	-
Sako	...	5	...	23	...	230
Semarangjorang	...	5	...	15	...	107
Sukarami	...	9	...	47	...	508
Alang-Alang Lebar	...	6	...	28	...	320
<b>Palembang</b>	...	<b>71</b>	...	<b>320</b>	...	<b>3 479</b>

Sumber/Source: Kementerian Agama, EMIS, data semester ganjil laporan sampai dengan 15 Maret 2020/Ministry of Religious Affairs, EMIS, odd semester report data up to March 15th, 2020

**Tabel**  
**Table** 4.1.3

**Jumlah Sekolah, Guru, dan Murid Sekolah Dasar (SD)  
di Bawah Kementerian Pendidikan dan Kebudayaan  
Menurut Kecamatan di Kota Palembang, 2019/2020 dan  
2020/2021**

*Number of Schools, Teachers, and Pupils in Primary Schools  
Under The Ministry of Education and Culture by Subdistrict  
in Palembang Municipality, 2019/2020 and 2020/2021*

Kecamatan Subdistrict	Sekolah/Schools					
	Negeri/Public		Swasta/Private		Jumlah/Total	
	2019/2020	2020/2021	2019/2020	2020/2021	2019/2020	2020/2021
(1)	(2)	(3)	(4)	(5)	(6)	(7)
Iilir Barat Dua	9	9	1	1	10	10
Gandus	14	14	2	2	16	16
Seberang Ulu Satu	13	13		3	16	16
Kertapati	27	27	6	7	33	34
Jakabaring	11	11	9	9	20	20
Seberang Ulu Dua	13	13	5	5	18	18
Plaju	15	15	12	12	27	27
Iilir Barat Satu	29	29	9	9	38	38
Bukitkecil		6	6	6	12	12
Iilir Timur Satu	7	7	11	11	18	18
Kemuning	11	11	11	11	22	22
Iilir Timur Dua	13	13	9	9	22	22
Kalidoni	28	28	9	10	37	38
Iilir Timur Tiga	7	7	9	9	16	16
Sakti	11	11	9	9	20	20
Sematangborang	4	4	2	2	6	6
Sukarami	22	22	5	5	27	27
Alang-Alang Lebar	8	9	9	9	17	18
<b>Palembang</b>	<b>248</b>	<b>249</b>	<b>127</b>	<b>129</b>	<b>375</b>	<b>378</b>

Lanjutan Tabel/Continued Table 4.1.3

Kecamatan Subdistrict	Guru <sup>1</sup> /Teachers <sup>1</sup>					
	Negeri/Public		Swasta/Private		Jumlah/Total	
	2019/2020	2020/2021	2019/2020	2020/2021	2019/2020	2020/2021
(1)	(8)	(9)	(10)	(11)	(12)	(13)
Ilir Barat Dua	193	196	3	3	196	199
Gandus	244	251	40	41	284	292
Seberang Ulu Satu	288	296	38	37	326	333
Kertapati	441	447	40	47	489	494
Jakabaring	344	353	81	95	425	448
Seberang Ulu Dua	222	234	57	70	279	304
Plaju	333	339	149	178	482	512
Ilir Barat Satu	517	538	207	224	724	762
Bukitkecil	159	161	130	145	289	306
Ilir Timur Satu	175	181	169	187	346	368
Kemuning	301	306	317	349	618	655
Ilir Timur Dua	239	253	118	117	357	370
Kalidoni	474	495	151	154	625	649
Ilir Timur Tiga	161	160	173	196	334	356
Sako	327	341	75	87	402	428
Senatungborang	98	96	28	38	126	134
Sukarami	618	634	62	80	680	714
Alang-Alang Lebar	201	199	157	163	358	362
<b>Palembang</b>	<b>5 337</b>	<b>5 475</b>	<b>2 003</b>	<b>2 211</b>	<b>7 340</b>	<b>7 686</b>

Lanjutan Tabel/Continued Table 4.1.3

Kecamatan Subdistrict	Murid/Pupils					
	Negeri/Public		Swasta/Private		Jumlah/Total	
	2019/2020	2020/2021	2019/2020	2020/2021	2019/2020	2020/2021
(1)	(14)	(15)	(16)	(17)	(18)	(19)
Iilir Barat Dua	4 365	4 218	82	74	4 447	4 292
Gandus	5 248	5 287	906	923	6 154	6 210
Seberang Ulu Satu	6 507	6 175	745	690	7 252	6 865
Kertapati	8 769	8 744	1 019	1 082	9 788	9 826
Jakabaring	7 776	7 602	1 390	1 452	9 166	9 054
Seberang Ulu Dua	4 561	4 572	1 011	1 194	5 572	5 766
Plaju	7 605	7 704	2 507	2 558	10 112	10 132
Iilir Barat Satu	10 907	10 813	3 256	3 381	14 163	14 194
Bukitkecil	3 078	2 857	2 516	2 430	5 594	5 287
Iilir Timur Satu	3 204	3 481	3 174	3 189	6 881	6 670
Kemuning	7 011	6 842	6 005	5 899	13 016	12 741
Iilir Timur Dua	5 248	5 121	2 138	2 326	7 386	7 447
Kalidoni	10 936	10 858	2 550	2 668	13 486	13 526
Iilir Timur Tiga	3 311	3 188	2 672	2 678	5 983	5 866
Sako	8 143	8 252	1 361	1 635	9 504	9 887
Senangbarang	2 595	2 743	654	668	3 249	3 411
Sukarami	17 684	17 654	1 157	1 205	18 841	18 859
Alang-Alang Lebar	5 582	5 513	2 449	2 631	8 031	8 144
<b>Palembang</b>	<b>123 033</b>	<b>121 494</b>	<b>35 592</b>	<b>36 683</b>	<b>158 625</b>	<b>158 177</b>

Catatan/Note: <sup>1</sup> Jumlah guru termasuk kepala sekolah dan guru/The total of teachers including headmaster and teacher

Sumber/Source: Kementerian Pendidikan dan Kebudayaan, Sistem Data Pokok Pendidikan, Data Semester Ganjil/ Ministry of Educations and Culture, Basic Education Data System, Odd Semester Data

**Tabel**  
**Table** 4.1.4

**Jumlah Sekolah, Guru, dan Murid Madrasah Ibtidaiyah (MI) di Bawah Kementerian Agama Menurut Kecamatan di Kota Palembang, 2018/2019 dan 2019/2020**  
**Number of Schools, Teachers, and Pupils in Madrasah Ibtidaiyah (MI) Under The Ministry of Religious Affairs by Subdistrict in Palembang Municipality, 2018/2019 and 2019/2020**

Kecamatan Subdistrict	Sekolah/Schools					
	Negeri/Public		Swasta/Private		Jumlah/Total	
	2018/2019	2019/2020	2018/2019	2019/2020	2018/2019	2019/2020
(1)	(2)	(3)	(4)	(5)	(6)	(7)
Iilir Barat Dua	...	-	...	9	...	9
Gandus	...	-	...	7	...	7
Seberang Ulu Satu	...	-	...	16	...	16
Kertapati	...	-	...	5	...	5
Jakabaring	...	-	...	-	...	-
Seberang Ulu Dua	...	-	...	13	...	13
Plaju	...	-	...	6	...	6
Iilir Barat Satu	...	1	...	4	...	5
Bukitkecil	...	-	...	3	...	3
Iilir Timur Satu	...	1	...	4	...	5
Kemuning	...	-	...	1	...	1
Iilir Timur Dua	...	-	...	16	...	16
Kalidoni	...	-	...	3	...	3
Iilir Timur Tiga	...	-	...	-	...	-
Sakti	...	-	...	5	...	5
Sematangborang	...	-	...	-	...	-
Sukarami	...	-	...	3	...	3
Alang-Alang Lebar	...	-	...	2	...	2
<b>Palembang</b>	...	<b>2</b>	...	<b>97</b>	...	<b>99</b>



Lanjutan Tabel/Continued Table 4.1.4

Kecamatan Subdistrict	Guru / Teachers					
	Negeri/Public		Swasta/Private		Jumlah/Total	
	2018/2019	2019/2020	2018/2019	2019/2020	2018/2019	2019/2020
(1)	(8)	(9)	(10)	(11)	(12)	(13)
Iilir Barat Dua	...	-	...	107	...	107
Gandus	...	-	...	90	...	90
Seberang Ulu Satu	...	-	...	217	...	217
Kertapati	...	-	...	78	...	78
Jakabaring	...	-	...	-	...	-
Seberang Ulu Dua	...	-	...	163	...	163
Plaju	...	-	...	66	...	66
Iilir Barat Satu	...	72	...	44	...	116
Bukitkecil	...	-	...	24	...	24
Iilir Timur Satu	...	46	...	28	...	74
Kemuning	...	-	...	10	...	10
Iilir Timur Dua	...	-	...	184	...	184
Kalidoni	...	-	...	38	...	38
Iilir Timur Tiga	...	-	...	-	...	-
Sako	...	-	...	79	...	79
Sematangborang	...	-	...	-	...	-
Sukarami	...	-	...	39	...	39
Alang-Alang Lebar	...	-	...	13	...	13
<b>Palembang</b>	...	<b>118</b>	...	<b>1 180</b>	...	<b>1 298</b>

Lanjutan Tabel/*Continued Table* 4.1.4

Kecamatan Subdistrict	Murid/Students					
	Negeri/Public		Swasta/Private		Jumlah/Total	
	2018/2019	2019/2020	2018/2019	2019/2020	2018/2019	2019/2020
(1)	(14)	(15)	(16)	(17)	(18)	(19)
Ilir Barat Dua	...	-	...	2 566	...	2 566
Gandus	...	-	...	1 958	...	1 958
Seberang Ulu Satu	...	-	...	4 352	...	4 352
Kertapati	...	-	...	1 191	...	1 191
Jakabaring	...	-	...	-	...	-
Seberang Ulu Dua	...	-	...	3 187	...	3 187
Plaju	...	-	...	1 278	...	1 278
Ilir Barat Satu	...	1 672	...	930	...	2 602
Bukitkecil	...	-	...	364	...	364
Ilir Timur Satu	...	820	...	579	...	1 399
Kemuning	...	-	...	307	...	307
Ilir Timur Dua	...	-	...	3 544	...	3 544
Kalidoni	...	-	...	928	...	928
Ilir Timur Tiga	...	-	...	-	...	-
Sako	...	-	...	1 988	...	1 988
Sematangborang	...	-	...	-	...	-
Sukarami	...	-	...	1 101	...	1 101
Alang-Alang Lebar	...	-	...	399	...	399
<b>Palembang</b>	...	<b>2 492</b>	...	<b>24 672</b>	...	<b>27 164</b>

Sumber/Source: Kementerian Agama, EMIS, data semester ganjil laporan sampai dengan 15 Maret 2020/ Ministry of Religious Affairs, EMIS, odd semester report data up to March 15th, 2020

**Tabel**  
**Table** 4.1.5**Jumlah Sekolah, Guru, dan Murid Sekolah Menengah Pertama (SMP) di Bawah Kementerian Pendidikan dan Kebudayaan Menurut Kecamatan di Kota Palembang, 2019/2020 dan 2020/2021****Number of Schools, Teachers, and Pupils in Lower Secondary Schools Under The Ministry of Education and Culture by Subdistrict in Palembang Municipality, 2019/2020 and 2020/2021**

Kecamatan Subdistrict	Sekolah/Schools					
	Negeri/Public		Swasta/Private		Jumlah/Total	
	2019/2020	2020/2021	2019/2020	2020/2021	2019/2020	2020/2021
(1)	(2)	(3)	(4)	(5)	(6)	(7)
Iilir Barat Dua	2	2	4	4	6	6
Gandus	5	5		3	8	8
Seberang Ulu Satu	2	2	4	4	6	6
Kertapati	3	3	9	9	12	12
Jakabaring	5	5	8	8	13	13
Seberang Ulu Dua	2	2	10	10	12	12
Plaju	3	3	12	11	15	14
Iilir Barat Satu	6	6	12	12	18	18
Bukitkecil	2	2	5	5	7	7
Iilir Timur Satu	2	2	10	9	12	11
Kemuning	3	3	8	8	11	11
Iilir Timur Dua	2	2	9	9	11	11
Kalidoni	5	5	13	13	18	18
Iilir Timur Tiga	2	2	12	12	14	14
Sako	4	4	8	7	12	11
Sematangborang	2	2	1	1	3	3
Sukarami	7	7	11	11	18	18
Alang-Alang Lebar	4	4	6	6	10	10
<b>Palembang</b>	<b>61</b>	<b>61</b>	<b>145</b>	<b>142</b>	<b>206</b>	<b>203</b>

Lanjutan Tabel/Continued Table 4.1.5

Kecamatan Subdistrict	Guru <sup>1</sup> /Teachers <sup>1</sup>					
	Negeri/Public		Swasta/Private		Jumlah/Total	
	2019/2020	2020/2021	2019/2020	2020/2021	2019/2020	2020/2021
(1)	(8)	(9)	(10)	(11)	(12)	(13)
Ilir Barat Dua	97	97	51	57	148	154
Gandus	160	166	18	19	178	185
Seberang Ulu Satu	84	85	32	39	116	124
Kertapati	148	151		107	248	258
Jakabaring	201	210	98	103	299	313
Seberang Ulu Dua	91	88	131	136	222	224
Plaju	141		108	118	249	260
Ilir Barat Satu	267	267	101	110	368	377
Bukitkecil	97	99	69	70	166	169
Ilir Timur Satu		113	165	180	284	293
Kemuning	144	148	154	162	298	310
Ilir Timur Dua	97	100	101	101	198	201
Kalidoni	221	219	137	140	358	359
Ilir Timur Tiga	102	104	178	199	280	303
Sako	199	210	83	104	282	314
Sematangborang	46	52	12	12	58	64
Sukarami	333	331	100	107	433	438
Alang-Alang Lebar	208	217	77	78	285	295
<b>Palembang</b>	<b>2 755</b>	<b>2 799</b>	<b>1 715</b>	<b>1 842</b>	<b>4 470</b>	<b>4 641</b>

Lanjutan Tabel/Continued Table 4.1.5

Kecamatan Subdistrict	Murid/Pupils					
	Negeri/Public		Swasta/Private		Jumlah/Total	
	2019/2020	2020/2021	2019/2020	2020/2021	2019/2020	2020/2021
(1)	(14)	(15)	(16)	(17)	(18)	(19)
Ilir Barat Dua	1656	1 640	962	927	2 618	2567
Gandus	2984	3 198	285	237	3 269	3435
Seberang Ulu Satu	1507	1 556	656	560	2 163	2116
Kertapati	2505	2 652	1 109	2 150	4 724	4802
Jakabaring	3556	3630	1724	1561	5 280	5191
Seberang Ulu Dua	1599	1 647	2618	2 577	4 217	4224
Plaju	2472	2 455	1825	1 755	4 297	4278
Ilir Barat Satu	4308	4 342	1778	1 778	6 086	6120
Bukitkecil	1630	1 712	939	840	2 569	2552
Ilir Timur Satu	2 015	2 042	2612	2 296	4 635	4338
Kemuning	2882	2 963	2244	2 082	5 126	5045
Ilir Timur Dua	1653	1 722	1468	1 370	3 121	3092
Kalidoni	3909	4 100	2341	2 151	6 250	6251
Ilir Timur Tiga	1855	1 836	3273	3 459	5 128	5295
Sako	3405	3 675	1301	1 295	4 706	4970
Sematangborang	847	1049	291	304	1 138	1353
Sukarami	5909	6 383	2061	1 938	7 970	8321
Alang-Alang Lebar	3676	3 722	836	972	4 512	4 694
<b>Palembang</b>	<b>48 376</b>	<b>50 392</b>	<b>29 433</b>	<b>28 252</b>	<b>77 809</b>	<b>78 644</b>

Catatan/Note: <sup>1</sup> Jumlah guru termasuk kepala sekolah dan guru/The total of teachers including headmaster and teacher

Sumber/Source: Kementerian Pendidikan dan Kebudayaan, Sistem Data Pokok Pendidikan, Data Semester Ganjil/ Ministry of Educations and Culture, Basic Education Data System, Odd Semester Data

**Tabel**  
**Table** 4.1.6

**Jumlah Sekolah, Guru, dan Murid Madrasah Tsanawiyah (MTs) di Bawah Kementerian Agama Menurut Kecamatan di Kota Palembang, 2018/2019 dan 2019/2020**  
**Number of Schools, Teachers, and Pupils in Madrasah Tsanawiyah (MTs) Under The Ministry of Religious Affairs by Subdistrict in Palembang Municipality, 2018/2019 and 2019/2020**

Kecamatan Subdistrict	Sekolah/Schools					
	Negeri/Public		Swasta/Private		Jumlah/Total	
	2018/2019	2019/2020	2018/2019	2019/2020	2018/2019	2019/2020
(1)	(2)	(3)	(4)	(5)	(6)	(7)
Ilir Barat Dua	...	-	...	4	...	4
Gandus	...	-	...	7	...	7
Seberang Ulu Satu	...	-	...	4	...	4
Kertapati	...	-	...	-	...	-
Jakabaring	...	-	...	-	...	-
Seberang Ulu Dua	...	-	...	3	...	3
Plaju	...	-	...	2	...	2
Ilir Barat Satu	...	1	...	2	...	3
Bukitkecil	...	-	...	1	...	1
Ilir Timur Satu	...	1	...	-	...	1
Kemuning	...	-	...	2	...	2
Ilir Timur Dua	...	-	...	2	...	2
Kalidoni	...	-	...	3	...	3
Ilir Timur Tiga	...	-	...	-	...	-
Sakti	...	-	...	1	...	1
Sematangborang	...	-	...	-	...	-
Sukarami	...	-	...	4	...	4
Alang-Alang Lebar	...	-	...	2	...	2
<b>Palembang</b>	...	<b>2</b>	...	<b>37</b>	...	<b>39</b>

Lanjutan Tabel/Continued Table 4.1.6

Kecamatan Subdistrict	Guru / Teachers					
	Negeri/Public		Swasta/Private		Jumlah/Total	
	2018/2019	2019/2020	2018/2019	2019/2020	2018/2019	2019/2020
(1)	(8)	(9)	(10)	(11)	(12)	(13)
Iilir Barat Dua	...	-	...	110	...	110
Gandus	...	-	...	83	...	83
Seberang Ulu Satu	...	-	...	89	...	89
Kertapati	...	-	...	-	...	-
Jakabaring	...	-	...	-	...	-
Seberang Ulu Dua	...	-	...	44	...	44
Plaju	...	-	...	41	...	41
Iilir Barat Satu	...	59	...	36	...	95
Bukitkecil	...	-	...	16	...	16
Iilir Timur Satu	...	76	...	-	...	76
Kemuning	...	-	...	32	...	32
Iilir Timur Dua	...	-	...	26	...	26
Kalidoni	...	-	...	29	...	29
Iilir Timur Tiga	...	-	...	-	...	-
Sako	...	-	...	15	...	15
Sematangborang	...	-	...	-	...	-
Sukarami	...	-	...	72	...	72
Alang-Alang Lebar	...	-	...	29	...	29
<b>Palembang</b>	...	<b>135</b>	...	<b>622</b>	...	<b>757</b>

Lanjutan Tabel/*Continued Table* 4.1.6

Kecamatan Subdistrict	Murid/Students					
	Negeri/Public		Swasta/Private		Jumlah/Total	
	2018/2019	2019/2020	2018/2019	2019/2020	2018/2019	2019/2020
(1)	(14)	(15)	(16)	(17)	(18)	(19)
Ilir Barat Dua	...	-	...	1 050	...	1 050
Gandus	...	-	...	1 092	...	1 092
Seberang Ulu Satu	...	-	...	1 203	...	1 203
Kertapati	...	-	...	-	...	-
Jakabaring	...	-	...	-	...	-
Seberang Ulu Dua	...	-	...	275	...	275
Plaju	...	-	...	535	...	535
Ilir Barat Satu	...	852	...	531	...	1 383
Bukitkecil	...	-	...	115	...	115
Ilir Timur Satu	...	1 353	...	-	...	1 353
Kemuning	...	-	...	343	...	343
Ilir Timur Dua	...	-	...	152	...	152
Kalidoni	...	-	...	280	...	280
Ilir Timur Tiga	...	-	...	-	...	-
Sako	...	-	...	363	...	363
Sematangborang	...	-	...	-	...	-
Sukarami	...	-	...	842	...	842
Alang-Alang Lebar	...	-	...	385	...	385
<b>Palembang</b>	...	<b>2 205</b>	...	<b>7 166</b>	...	<b>9 371</b>

Sumber/*Source*: Kementerian Agama, EMIS, data semester ganjil laporan sampai dengan 15 Maret 2020/*Ministry of Religious Affairs, EMIS, odd semester report data up to March 15th, 2020*



**Tabel**  
**Table** 4.1.7**Jumlah Sekolah, Guru, dan Murid Sekolah Menengah Atas (SMA) di Bawah Kementerian Pendidikan dan Kebudayaan Menurut Kecamatan di Kota Palembang, 2019/2020 dan 2020/2021****Number of Schools, Teachers, and Pupils in Upper Secondary Schools Under The Ministry of Education and Culture by Subdistrict in Palembang Municipality, 2019/2020 and 2020/2021**

Kecamatan Subdistrict	Sekolah/Schools					
	Negeri/Public		Swasta/Private		Jumlah/Total	
	2019/2020	2020/2021	2019/2020	2020/2021	2019/2020	2020/2021
(1)	(2)	(3)	(4)	(5)	(6)	(7)
Iilir Barat Dua	-	-	4	4	4	4
Gandus	2	2	3	3	5	5
Seberang Ulu Satu	3	3	8	8	11	11
Kertapati	1	1	4	3	5	4
Jakabaring	...	...	...	...	...	...
Seberang Ulu Dua	1	1	7	7	8	8
Plaju	1	1	7	7	8	8
Iilir Barat Satu	4	4	12	12	16	16
Bukitkecil	-	-	1	1	1	1
Iilir Timur Satu	1	1	6	6	7	7
Kemuning	2	2	7	7	9	9
Iilir Timur Dua	2	2	17	17	19	19
Kalidoni	1	1	6	6	7	7
Iilir Timur Tiga	...	...	...	...	...	...
Sako	2	2	3	3	5	5
Sematangborang	-	-	-	-	-	-
Sukarami	3	3	7	7	10	10
Alang-Alang Lebar	1	1	2	2	3	3
<b>Palembang</b>	<b>24</b>	<b>24</b>	<b>94</b>	<b>93</b>	<b>118</b>	<b>117</b>

Lanjutan Tabel/Continued Table 4.1.7

Kecamatan Subdistrict	Guru <sup>1</sup> /Teachers <sup>1</sup>					
	Negeri/Public		Swasta/Private		Jumlah/Total	
	2019/2020	2020/2021	2019/2020	2020/2021	2019/2020	2020/2021
(1)	(8)	(9)	(10)	(11)	(12)	(13)
Iilir Barat Dua	-	-	70	76	70	76
Gandus	88	87		27	109	114
Seberang Ulu Satu	118	125	110	116	228	241
Kertapati	61	63	54	60	115	123
Jakabaring	...		...	...	...	...
Seberang Ulu Dua	58	58	72	85	130	143
Plaju	57	56	102	109	159	165
Iilir Barat Satu	287	305	144	164	431	469
Bukitkecil	-	-	17	26	17	26
Iilir Timur Satu	47	49	96	111	143	160
Kemuning	125	128	185	185	310	313
Iilir Timur Dua	119	116	304	365	423	481
Kalidoreh	45	47	87	103	132	150
Iilir Timur Tiga	...	...	...	...	...	...
Sako	98	104	20	20	118	124
Sematangborang	-	-	-	-	-	-
Sukarami	188	207	77	82	265	289
Alang-Alang Lebar	67	67	38	48	105	115
<b>Palembang</b>	<b>1 358</b>	<b>1 412</b>	<b>1 397</b>	<b>1 577</b>	<b>2 755</b>	<b>2 989</b>

Lanjutan Tabel/Continued Table 4.1.7

Kecamatan Subdistrict	Murid/Pupils					
	Negeri/Public		Swasta/Private		Jumlah/Total	
	2019/2020	2020/2021	2019/2020	2020/2021	2019/2020	2020/2021
(1)	(14)	(15)	(16)	(17)	(18)	(19)
Ilir Barat Dua	-	-	1 414	1 320	1 414	1 320
Gandus	1 515	1 505	507	462	2 022	1 967
Seberang Ulu Satu	1 756	1 878	2 002	1 869	3 758	3 747
Kertapati	1 054	1 044	1 514	1 485	2 575	2 529
Jakabaring	...	...	...	...	...	...
Seberang Ulu Dua	1 045	1 054	1 554	1 480	2 599	2 534
Plaju	949	972	1 140	1 025	2 089	2 000
Ilir Barat Satu	5 820	5 226	2 304	2 237	8 124	7 463
Bukitkecil	-	-	357	294	357	294
Ilir Timur Satu	665	720	1 685	1 644	2 349	2 364
Kemuning	2 300	2 298	3 006	2 740	5 306	5 038
Ilir Timur Dua	1 937	2 077	5 973	5 927	7 910	8 004
Kalidoni	784	891	1 802	1 667	2 586	2 558
Ilir Timur Tiga	...	...	...	...	...	...
Sako	1 780	1 856	157	157	1 937	2 013
Sematangborang	-	-	-	-	-	-
Sukarami	3 250	3 148	1 162	1 027	4 412	4 175
Alang-Alang Lebar	1 066	1 095	382	472	1 448	1 567
<b>Palembang</b>	<b>23 920</b>	<b>23 767</b>	<b>24 966</b>	<b>23 806</b>	<b>48 886</b>	<b>47 573</b>

Catatan/Note: <sup>1</sup> Jumlah guru termasuk kepala sekolah dan guru/The total of teachers including headmaster and teacher  
 Data Kecamatan Jakabaring masih tergabung dengan data Kecamatan Seberang Ulu Satu / Data from the Jakabaring Subdistrict are still combined with data from the Seberang Ulu Satu Subdistrict  
 Data Kecamatan Ilir Timur Tiga masih tergabung dengan data Kecamatan Ilir Timur Dua/ Data from the Ilir Timur Tiga Subdistrict are still combined with data from the Ilir Timur Dua Subdistrict

Sumber/Source: Kementerian Pendidikan dan Kebudayaan, Data Semester Ganjil 2020/2021/ Ministry of Educations and Culture, 2020/2021 Odd Semester Data

**Tabel**  
**Table** 4.1.8

**Jumlah Sekolah, Guru<sup>1</sup>, dan Murid Sekolah Menengah Kejuruan (SMK) di Bawah Kementerian Pendidikan dan Kebudayaan Menurut Kecamatan di Kota Palembang, 2019/2020 dan 2020/2021**  
*Number of Schools, Teachers<sup>1</sup>, and Pupils in Vocational High Schools Under The Ministry of Education and Culture by Subdistrict in Palembang Municipality, 2019/2020 and 2020/2021*

Kecamatan Subdistrict	Sekolah/Schools					
	Negeri/Public		Swasta/Private		Jumlah/Total	
	2019/2020	2020/2021	2019/2020	2020/2021	2019/2020	2020/2021
(1)	(2)	(3)	(4)	(5)	(6)	(7)
Iilir Barat Dua	-	-	3	3	3	3
Gandus	-	-	-	-	-	-
Seberang Ulu Satu	1	1	6	6	7	7
Kertapati	-	-	2	2	2	2
Jakabaring	...	...	...	-	...	...
Seberang Ulu Dua	-	-	6	6	6	6
Plaju	-	-	6	6	6	6
Iilir Barat Satu	-	2	5	4	7	6
Bukitkecil	-	-	-	-	-	-
Iilir Timur Satu	2	2	5	5	7	7
Kemuning	2	2	10	10	12	12
Iilir Timur Dua	1	1	8	8	9	9
Kalidoni	-	-	5	5	5	5
Iilir Timur Tiga	...	...	...	-	...	...
Sako	-	-	5	4	5	4
Sematangborang	-	-	1	1	1	1
Sukarami	1	1	7	7	8	8
Alang-Alang Lebar	-	-	1	1	1	1
<b>Palembang</b>	<b>9</b>	<b>9</b>	<b>70</b>	<b>68</b>	<b>79</b>	<b>77</b>

Lanjutan Tabel/Continued Table 4.1.8

Kecamatan Subdistrict	Guru <sup>1</sup> /Teachers <sup>1</sup>					
	Negeri/Public		Swasta/Private		Jumlah/Total	
	2019/2020	2020/2021	2019/2020	2020/2021	2019/2020	2020/2021
(1)	(8)	(9)	(10)	(11)	(12)	(13)
Ilir Barat Dua	-	-	38	38	38	38
Gandus	-	-	-	-	-	-
Seberang Ulu Satu	50	78	100	134	150	212
Kertapati	-	-	79	85	79	85
Jakabaring	...	...	...	-	...	...
Seberang Ulu Dua	-	-	88	99	88	99
Plaju	-	-	95	114	95	114
Ilir Barat Satu	145	167	75	77	223	244
Bukitkecil	-	-	-	-	-	-
Ilir Timur Satu	249	267	54	86	303	353
Kemuning	124	134	136	162	260	296
Ilir Timur Dua	85	97	99	129	184	226
Kalidore	-	-	83	106	83	106
Ilir Timur Tiga	...	-	...	-	...	...
Sako	-	-	41	58	41	58
Sematangborang	-	-	25	29	25	29
Sukarami	74	83	97	148	171	231
Alang-Alang Lebar	-	-	23	40	23	40
<b>Palembang</b>	<b>730</b>	<b>826</b>	<b>1 033</b>	<b>1 305</b>	<b>1 763</b>	<b>2 131</b>

Lanjutan Tabel/Continued Table 4.1.8

Kecamatan Subdistrict	Murid/Pupils					
	Negeri/Public		Swasta/Private		Jumlah/Total	
	2019/2020	2020/2021	2019/2020	2020/2021	2019/2020	2020/2021
(1)	(14)	(15)	(16)	(17)	(18)	(19)
Ilir Barat Dua	-	-	1 270	1 245	1 270	1 245
Gandus	-	-	-	-	-	-
Seberang Ulu Satu	1 125	1 279	2 083	1 990	3 208	3 269
Kertapati	-	-	2 205	2 359	2 205	2 359
Jakabaring	...	-	...	-	...	...
Seberang Ulu Dua	-	-	2 410	2 261	2 410	2 261
Plaju	-	-	2 206	2 126	2 206	2 126
Ilir Barat Satu	2 819	3 113	1 134	897	3 953	3 710
Bukitkecil	-	-	-	-	-	-
Ilir Timur Satu	3 668	3 601	1 098	1 030	4 767	4 631
Kemuning	1 406	2 724	2 541	2 425	5 127	5 149
Ilir Timur Dua	1 388	1 389	2 946	2 778	4 334	4 167
Kalidoni	-	-	2 286	2 171	2 286	2 171
Ilir Timur Tiga	...	-	...	-	...	...
Sako	-	-	784	749	784	749
Semarangporang	-	-	502	464	502	464
Sukarami	1 161	1 183	3 084	2 994	4 245	4 177
Alang-Alang Lebar	-	-	256	223	256	223
<b>Palembang</b>	<b>12 748</b>	<b>12 989</b>	<b>24 805</b>	<b>23 712</b>	<b>37 553</b>	<b>36 701</b>

Catatan/Note: <sup>1</sup> Guru yang mengajar di 2 sekolah atau lebih dihitung di masing-masing sekolah. Jumlah guru termasuk kepala sekolah dan guru / *The teacher who taught in two schools or more counted in every school. The total of teachers including headmaster and teacher*

Data Kecamatan Jakabaring masih tergabung dengan data Kecamatan Seberang Ulu Satu / *Data from the Jakabaring Subdistrict are still combined with data from the Seberang Ulu Satu Subdistrict*

Data Kecamatan Ilir Timur Tiga masih tergabung dengan data Kecamatan Ilir Timur Dua / *Data from the Ilir Timur Tiga Subdistrict are still combined with data from the Ilir Timur Dua Subdistrict*

Sumber/Source: Kementerian Pendidikan dan Kebudayaan, Sistem Data Pokok Pendidikan, data semester ganjil laporan sampai dengan 2020 / *Ministry of Educations and Culture, Basic Education Data System, odd semester report data up to 2020*

**Tabel**  
**Table** 4.1.9

**Jumlah Sekolah, Guru, dan Murid Madrasah Aliyah (MA) di Bawah Kementerian Agama Menurut Kecamatan di Kota Palembang, 2018/2019 dan 2019/2020**  
**Number of Schools, Teachers, and Pupils in Madrasah Aliyah (MA) Under the Ministry of Religious Affairs by Subdistrict in Palembang Municipality, 2018/2019 and 2019/2020**

Kecamatan Subdistrict	Sekolah/Schools					
	Negeri/Public		Swasta/Private		Jumlah/Total	
	2018/2019	2019/2020	2018/2019	2019/2020	2018/2019	2019/2020
(1)	(2)	(3)	(4)	(5)	(6)	(7)
Ilir Barat Dua	...	-	...	1	...	1
Gandus	...	-	...	2	...	2
Seberang Ulu Satu	...	1	...	1	...	2
Kertapati	...	-	...	-	...	-
Jakabaring	...	-	...	-	...	-
Seberang Ulu Dua	...	-	...	4	...	4
Plaju	...	-	...	2	...	2
Ilir Barat Satu	...	1	...	1	...	2
Bukitkecil	...	-	...	1	...	1
Ilir Timur Satu	...	-	...	-	...	-
Kemuning	...	1	...	2	...	3
Ilir Timur Dua	...	-	...	-	...	-
Kalidoni	...	-	...	2	...	2
Ilir Timur Tiga	...	-	...	-	...	-
Sako	...	-	...	-	...	-
Sematangborang	...	-	...	-	...	-
Sukarami	...	-	...	2	...	2
Alang-Alang Lebar	...	-	...	-	...	-
<b>Palembang</b>	...	<b>3</b>	...	<b>18</b>	...	<b>21</b>

Lanjutan Tabel/Continued Table 4.1.9

Kecamatan Subdistrict	Guru/Teachers					
	Negeri/Public		Swasta/Private		Jumlah/Total	
	2018/2019	2019/2020	2018/2019	2019/2020	2018/2019	2019/2020
(1)	(8)	(9)	(10)	(11)	(12)	(13)
Irir Barat Dua	...	-	...	23	...	23
Gandus	...	-	...	31	...	31
Seberang Ulu Satu	...	66	...	9	...	75
Kertapati	...	-	...	-	...	-
Jakabaring	...	-	...	-	...	-
Seberang Ulu Dua	...	-	...	53	...	53
Plaju	...	-	...	49	...	49
Irir Barat Satu	...	55	...	2	...	57
Bukitkecil	...	-	...	11	...	11
Irir Timur Satu	...	-	...	-	...	-
Kemuning	...	81	...	41	...	122
Irir Timur Dua	...	-	...	-	...	-
Kalidoni	...	-	...	20	...	20
Irir Timur Tiga	...	-	...	-	...	-
Sako	...	-	...	-	...	-
Sematangborang	...	-	...	-	...	-
Sukarami	...	-	...	37	...	37
Alang-Alang Lebar	...	-	...	-	...	-
<b>Palembang</b>	...	<b>202</b>	...	<b>276</b>	...	<b>478</b>



Lanjutan Tabel/Continued Table 4.1.9

Kecamatan Subdistrict	Murid/Pupils					
	Negeri/Public		Swasta/Private		Jumlah/Total	
	2018/2019	2019/2020	2018/2019	2019/2020	2018/2019	2019/2020
(1)	(14)	(15)	(16)	(17)	(18)	(19)
Iilir Barat Dua	...	-	...	93	...	93
Gandus	...	-	...	82	...	82
Seberang Ulu Satu	...	959	...	71	...	1 030
Kertapati	...	-	...	-	...	-
Jakabaring	...	-	...	-	...	-
Seberang Ulu Dua	...	-	...	247	...	247
Plaju	...	-	...	649	...	649
Iilir Barat Satu	...	1 112	...	10	...	1 122
Bukitkecil	...	-	...	134	...	134
Iilir Timur Satu	...	-	...	-	...	-
Kemuning	...	889	...	377	...	1 266
Iilir Timur Dua	...	-	...	-	...	-
Kalidoni	...	-	...	53	...	53
Iilir Timur Tiga	...	-	...	-	...	-
Sako	...	-	...	-	...	-
Sematangborang	...	-	...	-	...	-
Sukarami	...	-	...	321	...	321
Alang-Alang Lebar	...	-	...	-	...	-
<b>Palembang</b>	...	<b>2 960</b>	...	<b>2 037</b>	...	<b>4 997</b>

Sumber/Source: Kantor Kementerian Agama, EMIS, Data Semester Ganjil/ Ministries of Religion, EMIS, Odd Semester Data

**Tabel**  
**Table** 4.1.10

**Jumlah Kelurahan yang Memiliki Fasilitas Sekolah Menurut Kecamatan dan Tingkat Pendidikan di Kota Palembang, 2018-2020**  
*Number of Villages Having Educational Facilities by Subdistrict and Educational Level in Palembang Municipality, 2018-2020*

Kecamatan Subdistrict	SD Primary School		
	2018	2019	2020
(1)	(2)	(3)	(4)
Ilir Barat Dua	6	6	6
Gandus	5	5	5
Seberang Ulu Satu	5	5	5
Kertapati	5	6	6
Jakabaring		5	5
Seberang Ulu Dua	6	6	6
Plaju	7	7	7
Ilir Barat Satu	6	6	6
Bukitkecil	4	5	4
Ilir Timur Satu	10	10	10
Kemuning	6	6	6
Ilir Timur Dua	5	6	6
Kalidoni	5	5	5
Ilir Timur Tiga	5	5	5
Sako	4	4	4
Sematangborang	3	3	3
Sukarami	7	7	7
Alang-Alang Lebar	3	3	3
<b>Palembang</b>	<b>97</b>	<b>100</b>	<b>99</b>

Lanjutan Tabel/*Continued Table* 4.1.10

Kecamatan Subdistrict	SMP Junior High School		
	2018	2019	2020
(1)	(5)	(6)	(7)
Ilir Barat Dua	3	4	4
Gandus	4	4	4
Seberang Ulu Satu	4	4	4
Kertapati	5	4	5
Jakabaring	4	4	4
Seberang Ulu Dua	5	5	5
Plaju	6	6	6
Ilir Barat Satu	6	6	6
Bukitkecil	3	3	2
Ilir Timur Satu	8	7	7
Kemuning	5	6	6
Ilir Timur Dua	6	6	6
Kalidoni	4	3	3
Ilir Timur Tiga	4	4	4
Sako	3	4	4
Sematangborang	2	3	3
Sukarami	7	7	7
Alang-Alang Lebar	3	3	3
<b>Palembang</b>	<b>82</b>	<b>83</b>	<b>83</b>

Lanjutan Tabel/*Continued Table* 4.1.10

Kecamatan Subdistrict	SMA Senior High School		
	2018	2019	2020
(1)	(8)	(9)	(10)
Ilir Barat Dua	2	3	3
Gandus	3	3	3
Seberang Ulu Satu	3	3	3
Kertapati	3	3	3
Jakabaring	3	3	3
Seberang Ulu Dua	5	5	5
Plaju	5	5	5
Ilir Barat Satu	5	5	5
Bukitkecil	1	1	1
Ilir Timur Satu	4	3	4
Kemuning	4	4	4
Ilir Timur Dua	4	4	4
Kalidoni	3	3	3
Ilir Timur Tiga	3	3	3
Sako	2	3	3
Sematangborang	1	-	-
Sukarami	6	6	7
Alang-Alang Lebar	3	3	3
<b>Palembang</b>	<b>60</b>	<b>60</b>	<b>62</b>

Lanjutan Tabel/Continued Table 4.1.10

Kecamatan Subdistrict	SMK Vocational School		
	2018	2019	2020
(1)	(11)	(12)	(13)
Ilir Barat Dua	2	2	2
Gandus	0	-	-
Seberang Ulu Satu	2	2	2
Kertapati	2	1	1
Jakabaring	3	3	3
Seberang Ulu Dua	2	2	2
Plaju	4	4	3
Ilir Barat Satu	2	4	4
Bukitkecil	0	1	-
Ilir Timur Satu	2	4	4
Kemuning	4	5	5
Ilir Timur Dua	3	4	4
Kalidoni	2	2	2
Ilir Timur Tiga	2	3	2
Sako	2	3	3
Sematangborang	1	1	1
Sukarami	5	4	6
Alang-Alang Lebar	1	-	-
<b>Palembang</b>	<b>39</b>	<b>45</b>	<b>44</b>

Lanjutan Tabel/Continued Table 4.1.10

Kecamatan Subdistrict	Perguruan Tinggi University		
	2018	2019	2020
(1)	(14)	(15)	(16)
Ilir Barat Dua	1	1	1
Gandus	0	-	-
Seberang Ulu Satu	1	1	1
Kertapati	0	-	-
Jakabaring	3	3	3
Seberang Ulu Dua	1	4	4
Plaju	1	1	1
Ilir Barat Satu	3	3	3
Bukitkecil	3	2	2
Ilir Timur Satu	4	4	3
Kemuning	4	4	4
Ilir Timur Dua	2	3	3
Kalidoni	1	1	1
Ilir Timur Tiga	3	3	3
Sako	1	2	2
Sematangborang	1	1	1
Sukarami	3	3	4
Alang-Alang Lebar	1	2	2
<b>Palembang</b>	<b>33</b>	<b>38</b>	<b>38</b>

Sumber/Source: BPS, Pendataan Potensi Desa (Podes)/ BPS—Statistics Indonesia, Village Potential Data Collection

**Tabel** 4.1.11 **Angka Partisipasi Murni (APM) dan Angka Partisipasi Kasar (APK) Menurut Jenjang Pendidikan di Kota Palembang, 2019 dan 2020**  
**Net Participation Rates and Gross Participation Rates by Educational Level in Palembang Municipality, 2019 and 2020**

Jenjang Pendidikan Educational Level	Angka Partisipasi Murni (APM) Net Participation Rates		Angka Partisipasi Kasar (APK) Gross Participation Rates	
	2019	2020	2019	2020
(1)	(2)	(3)	(4)	(5)
SD/MI Elementary School	93,47	93,38	111,25	108,51
SMP/MTs Junior High School	64,90	67,74	85,35	91,88
SMA/SMK/MA Senior High School	62,28	62,18	103,28	100,96

Sumber/Source: BPS, Survei Sosial Ekonomi Nasional (Susenas)/BPS-Statistics Indonesia, National Socioeconomic Survey

**Tabel**  
**Table** 4.1.12

**Persentase Penduduk Berumur 15 Tahun ke Atas yang Melek Huruf Menurut Kelompok Umur di Kota Palembang, 2019 dan 2020**  
*Percentage of Literate People Aged 15 Years and Over by Age Group in Palembang Municipality, 2019 and 2020*

Kelompok Umur Age Group	2019	2020
(1)	(2)	(3)
15–19	11,27	11,35
20–24	13,03	13,06
25–29	11,26	10,42
30–34	10,38	10,28
35–39	10,85	11,02
40–44	8,04	9,41
45–49	8,69	9,42
50+	26,49	25,04
<b>Jumlah/Total</b>	100,00	100,00
15–24	24,30	24,41
15–44	64,83	65,54
15+	100,00	100,00
45+	35,17	34,46

Sumber/Source: BPS, Survei Sosial Ekonomi Nasional (Susenas)/BPS-Statistics Indonesia, National Socioeconomic Survey



**Tabel 4.1.13** Jumlah Perguruan Tinggi, Dosen dan Mahasiswa Menurut Kecamatan di Kota Palembang, 2018/2019 dan 2019/2020  
**Number of Universities, Lecturers and Students by Subdistrict in Palembang Municipality, 2018/2019 and 2019/2020**

Kecamatan Subdistrict	Perguruan Tinggi/Univercity					
	Negeri Public		Swasta Private		Jumlah Total	
	2018/2019	2019/2020	2018/2019	2019/2020	2018/2019	2019/2020
(1)	(2)	(3)	(4)	(5)	(6)	(7)
Ilir Barat Dua	-	-	1	1	1	1
Gandus	-	-	-	-	-	-
Seberang Ulu Satu	-	-	-	1	1	1
Kertapati	-	-	-	-	-	-
Jakabaring	1	1	3	3	4	4
Seberang Ulu Dua	-	-	7	7	7	7
Plaju	-	-	1	1	1	1
Ilir Barat Satu	1	1	6	6	7	7
Bukitkecil	-	-	5	5	5	5
Ilir Timur Satu	-	-	10	10	10	10
Kemuning	2	2	7	7	9	9
Ilir Timur Dua	-	-	5	5	5	5
Kalidoni	-	-	1	1	1	1
Ilir Timur Dua	-	-	8	8	8	8
Sako	-	-	2	2	2	2
Sematangborang	-	-	-	-	-	-
Sukarami	1	1	13	13	14	14
Alang-Alang Lebar	-	-	2	2	2	2
<b>Palembang</b>	<b>5</b>	<b>5</b>	<b>72</b>	<b>72</b>	<b>77</b>	<b>77</b>

Lanjutan Tabel/Continued Table 4.1.13

Kecamatan Subdistrict	Dosen/Lecturers					
	Negeri Public		Swasta Private		Jumlah Total	
	2018/2019	2019/2020	2018/2019	2019/2020	2018/2019	2019/2020
(1)	(8)	(9)	(10)	(11)	(12)	(13)
Ilir Barat Dua	-	-	127	127	127	127
Gandus	-	-	-	-	-	-
Seberang Ulu Satu	-	-	144	144	144	144
Kertapati	-	-	-	-	-	-
Jakabaring	15	15	589	589	604	604
Seberang Ulu Dua	-	-	527	527	527	527
Plaju	-	-	35	35	35	35
Ilir Barat Satu	380	380	234	234	614	614
Bukitkecil	-	-	173	173	173	173
Ilir Timur Satu	-	-	560	560	560	560
Kemuning	709	709	203	203	912	912
Ilir Timur Dua	-	-	60	60	60	60
Kalidoni	-	-	36	36	36	36
Ilir Timur Tiga	-	-	292	292	292	292
Sako	-	-	19	19	19	19
Sematangborang	-	-	-	-	-	-
Sukarami	2	2	148	148	150	150
Alang-Alang Lebar	-	-	45	45	45	45
<b>Palembang</b>	<b>1 106</b>	<b>1 106</b>	<b>3 192</b>	<b>3 192</b>	<b>4 298</b>	<b>4 298</b>

Lanjutan Tabel/Continued Table 4.1.13

Kecamatan Subdistrict	Mahasiswa/Students					
	Negeri Public		Swasta Private		Jumlah Total	
	2018/2019	2019/2020	2018/2019	2019/2020	2018/2019	2019/2020
(1)	(14)	(15)	(16)	(17)	(18)	(19)
Ilir Barat Dua	-	-	6 258	3 205	6 258	3 205
Gandus	-	-	-	-	-	-
Seberang Ulu Satu	-	-	1 874	1 647	1 874	1 647
Kertapati	-	-	-	-	-	-
Jakabaring	819	975	17 094	17 847	17 913	18 822
Seberang Ulu Dua	-	-	13 012	12 830	13 012	12 830
Plaju	-	-	691	723	691	723
Ilir Barat Satu	6 705	7 325	4 242	4 467	10 947	11 792
Bukitkecil	-	-	2 463	2 899	2 463	2 899
Ilir Timur Satu	-	-	12 991	13 932	12 991	13 932
Kemuning	25 743	26 225	4 135	4 353	29 878	30 578
Ilir Timur Dua	-	-	1 040	707	1 040	707
Kalidoni	-	-	499	424	499	424
Ilir Timur Tiga	-	-	6 794	6 647	6 794	6 647
Sako	-	-	62	14	62	14
Sematangborang	-	-	-	-	-	-
Sukarami	-	-	3 770	3 849	3 770	3 849
Alang-Alang Lebar	-	-	567	594	567	594
<b>Palembang</b>	<b>33 267</b>	<b>34 525</b>	<b>75 492</b>	<b>74 138</b>	<b>108 759</b>	<b>108 663</b>

Sumber/Source: <https://forlap.ristekdikti.go.id/>

**Tabel**  
**Table** 4.1.14

**Jumlah Dosen dan Mahasiswa Menurut Program Pendidikan di Politeknik Kesehatan Kementerian Kesehatan Palembang, 2018/2019 dan 2019/2020**  
**Number of Lecturers and Students by Education Programs in Health Polytechnic of the Ministry of Health Palembang, 2018/2018 and 2019/2020**

Kecamatan Subdistrict	Dosen Lecturers		Mahasiswa Students	
	2018/2019	2019/2020	2018/2019	2019/2020
(1)	(2)	(3)	(4)	(5)
Program Diploma III/ <i>Diploma Program III</i>				
1. Analisis Kesehatan/ <i>Health Analysis</i>	7	17	315	333
2. Farmasi/ <i>Pharmacy</i>	15	15	280	280
3. Gizi/ <i>Nutrition</i>	14	14	259	242
4. Kebidanan/ <i>Midwifery</i>	21	21	280	259
6. Keperawatan/ <i>Nursing</i>	26	26	373	308
7. Keperawatan Gigi/ <i>Dental Nursing</i>	12	12	293	228
8. Kesehatan Lingkungan/ <i>Environmental Health</i>	5	5	36	146
Program Diploma IV/ <i>Diploma Program IV</i>				
1. Gizi/ <i>Nutrition</i>	5	5	135	132
2. Kebidanan/ <i>Midwifery</i>	8	8	112	77
3. Keperawatan/ <i>Nursing</i>	7	7	116	71
4. Teknologi Laboratorium Medis/ <i>Medical Laboratory Technology</i>	-	-	-	-
Program Profesi/ <i>Diploma Program IV</i>				
1. Pendidikan Profesi Bidan/ <i>Midwife Professional Education</i>	-	-	-	-

Sumber/Source: <https://forlap.ristekdikti.go.id/>

**Tabel** 4.1.15 **Jumlah Mahasiswa dan Tenaga Edukatif di Politeknik Negeri Sriwijaya Palembang, 2019/2020**  
**Table** 4.1.15 **Number of Students and Lecturers in State Polytechnic of Sriwijaya Palembang, 2019/2020**

Program Pendidikan Education Programs		Jumlah Mahasiswa Number of Students	Jumlah Tenaga Edukatif Number of Lecturers
(1)	(2)	(3)	(3)
Program Diploma III/ Diploma Program III			
1.	Teknik Sipil <i>Civil Engineering</i>	411	24
2.	Teknik Mesin <i>Machine Engineering</i>	421	26
3.	Teknik Listrik <i>Electricity Engineering</i>	453	25
4.	Teknik Elektronika <i>Electronic Engineering</i>	316	19
5.	Teknik Telekomunikasi <i>Telecommunication Engineering</i>	287	18
6.	Teknik Kimia <i>Chemical Engineering</i>	254	13
7.	Akuntansi <i>Accountancy</i>	554	25
8.	Administrasi Bisnis <i>Bussines Administration</i>	410	12
9.	Teknik Komputer <i>Computer Engineering</i>	376	12
10.	Manajemen Informatika <i>Informatics Management</i>	436	13
11.	Bahasa Inggris <i>English</i>	255	29
<b>Jumlah/Total</b>		<b>4173</b>	<b>216</b>

Lanjutan Tabel/Continued Table 4.1.15

Program Pendidikan <i>Education Programs</i>		Jumlah Mahasiswa <i>Number of Students</i>	Jumlah Tenaga Edukatif <i>Number of Lecturers</i>
(1)	(2)	(3)	(3)
Program Diploma IV/ <i>Diploma Program IV</i>			
1.	Perancangan Jalan dan Jembatan <i>Road and Bridge Design</i>	259	17
2.	Teknik Mesin Produksi dan Perawatan <i>Mechanical Engineering Production and Maintenance</i>	270	17
3.	Teknik Elektro <i>Electrical Engineering</i>	247	7
4.	Teknik Telekomunikasi <i>Telecommunication Engineering</i>	181	7
5.	Teknik Energi <i>Energy Engineering</i>	351	14
6.	Teknologi Kimia Industri <i>Industrial Chemical Technology</i>	179	9
7.	Akuntansi Sektor Publik <i>Public sector Accounting</i>	412	12
8.	Usaha Perjalanan Wisata <i>Travel agent</i>	202	12
9.	Manajemen Bisnis <i>Business management</i>	204	14
10.	Teknologi Informatika Multimedia Digital <i>Digital Multimedia Information Tech</i>	186	7
11.	Manajemen Informatika <i>Informatics Management</i>	441	10
<b>Jumlah/Total</b>		<b>2932</b>	<b>126</b>

Sumber/Source: Politeknik Negeri Sriwijaya/ *State Polytechnic of Sriwijaya*

**Tabel** 4.1.16 **Jumlah Mahasiswa dan Tenaga Edukatif di Universitas Islam Negeri Raden Fatah Palembang, 2019/2020**  
**Table** 4.1.16 **Number of Students and Lecturers in UIN Raden Fatah Palembang, 2019/2020**

Program Pendidikan Education Programs	Strata	Jumlah Mahasiswa Number of Students	Jumlah Tenaga Edukatif Number of Lecturers
(1)	(2)	(3)	(4)
1. Perbankan Syariah	D-III	225	5
2. Aqidah dan Filsafat Islam	S-1	514	10
3. Bahasa dan Sastra Arab	S-1	221	14
4. Bimbingan Penyuluhan Islam	S-1	590	15
5. Biologi	S-1	198	13
6. DMS Pendidikan Agama Islam		-	-
7. DMS Pendidikan Guru Madrasah Ibtidaiyah	S-1	-	-
8. Ekonomi Syariah	S-1	1 368	28
9. Hukum Ekonomi Syariah	S-1	1 089	16
10. Hukum Keluarga Islam (Ahwal Syakhshiyah)	S-1	621	13
11. Hukum Pidana Islam (Jinayah)	S-1	852	18
12. Ilmu Al-Quran dan Tafsir	S-1	698	11
13. Ilmu Hadis	S-1	254	7
14. Ilmu Komunikasi	S-1	556	11
15. Ilmu Perpustakaan	S-1	522	10
16. Ilmu Politik	S-1	440	13
17. Jurnalistik	S-1	665	6
18. Kimia	S-1	190	15

Lanjutan Tabel/*Continued Table* 4.1.16

Program Pendidikan <i>Education Programs</i>		<i>Strata</i>	Jumlah Mahasiswa <i>Number of Students</i>	Jumlah Tenaga Edukatif <i>Number of Lecturers</i>
(1)		(2)	(3)	(4)
19.	Komunikasi dan Penyiaran Islam	S-1	671	6
20.	Manajemen Dakwah	S-1	445	6
21.	Manajemen Pendidikan Islam (Kependidikan Islam)	S-1	904	18
22.	Manajemen Zakat dan Wakaf	S-1	365	14
23.	Pendidikan Agama Islam	S-1	1 614	27
24.	Pendidikan Bahasa Arab	S-1	551	15
25.	Pendidikan Bahasa Inggris	S-1	802	13
26.	Pendidikan Biologi	S-1	704	16
27.	Pendidikan Fisika	S-1	238	7
28.	Pendidikan Guru Madrasah Ibtidaiyah	S-1	1 121	16
29.	Pendidikan Islam Anak Usia Dini	S-1	519	12
30.	Pendidikan Kimia	S-1	233	8
31.	Pendidikan Matematika	S-1	660	15
32.	Pengembangan Masyarakat Islam	S-1	225	4
33.	Perbandingan Mazhab	S-1	554	11
34.	Perbankan Syariah	S-1	1 169	11
35.	Politik Islam	S-1	343	8
36.	Psikologi Islam	S-1	711	17



Lanjutan Tabel/*Continued Table* 4.1.16

Program Pendidikan <i>Education Programs</i>		Strata	Jumlah Mahasiswa <i>Number of Students</i>	Jumlah Tenaga Edukatif <i>Number of Lecturers</i>
(1)	(2)	(3)	(4)	
37.	Sejarah Peradaban Islam	S-1	490	8
38.	Sistem Informasi	S-1	669	22
39.	Studi Agama-agama	S-1	426	10
40.	Tasawuf dan Psikoterapi	S-1	107	6
41.	Pendidikan Profesi Guru Keagamaan	Profesi	-	-
42.	Ekonomi Syariah	S-2	107	6
43.	Hukum Islam	S-2	-	-
44.	Hukum Tata Negara (Siyasah)	S-2	94	6
45.	Ilmu Al-Quran dan Tafsir	S-2	24	5
46.	Ilmu Pendidikan Islam	S-2	-	1
47.	Manajemen Pendidikan Islam	S-2	90	6
48.	Pendidikan Agama Islam	S-2	273	6
49.	Peradaban Islam	S-2	-	-
50.	Sejarah Peradaban Islam	S-2	51	6
51.	Studi Islam	S-2	68	5
52.	Pendidikan Agama Islam	S-3	66	6
53.	Peradaban Islam	S-3	87	5
<b>Jumlah/Total</b>			<b>23 384</b>	<b>527</b>

Sumber/*Source*: <https://forlap.ristekdikti.go.id/>

Tabel  
Table 4.1.17

**Persentase Penduduk Usia 7–24 Tahun Menurut Jenis Kelamin, Kelompok Umur, dan Partisipasi Sekolah di Kota Palembang, 2020**

*Percentage of Population Aged 7-24 Years by Sex, Age Group, and School Participation in Palembang Municipality, 2020*

Jenis Kelamin dan Kelompok Umur <i>Sex and Age Group</i>	Partisipasi Sekolah <i>School Participation</i>		
	Tidak/Belum Pernah Sekolah <i>Not/Never Attending School</i>	Masih Sekolah <i>Attending School</i>	Tidak Sekolah Lagi <i>Not Attending School Anymore</i>
(1)	(2)	(3)	(4)
<b>Laki-laki / Male</b>			
7 - 12	0,00	99,99	0,01
13 - 15	0,00	98,40	1,60
16 - 18	0,00	79,29	20,71
19 - 24	0,00	38,00	62,00
<b>7 - 24</b>	<b>0,00</b>	<b>76,01</b>	<b>23,99</b>
<b>Perempuan / Female</b>			
7 - 12	0,00	99,98	0,02
13 - 15	0,00	98,06	1,94
16 - 18	0,00	78,19	21,81
19 - 24	0,74	39,88	59,37
<b>7 - 24</b>	<b>0,26</b>	<b>74,71</b>	<b>25,03</b>
<b>Laki-laki dan Perempuan / Male and Female</b>			
7 - 12	0,00	99,99	0,01
13 - 15	0,00	98,24	1,76
16 - 18	0,00	78,74	21,26
19 - 24	0,38	38,95	60,67
<b>7 - 24</b>	<b>0,13</b>	<b>75,37</b>	<b>24,50</b>

Sumber/Source: Survei Sosial Ekonomi Nasional Kor, Maret 2020/ *National Socio Economic Survey Kor, March 2020*

## 4.2 KESEHATAN HEALTH

**Tabel 4.2.1** Jumlah Kelurahan Yang Memiliki Sarana Kesehatan Menurut Kecamatan di Kota Palembang, 2018-2020  
**Table** *Number of Villages Having Health Facilities by Subdistrict in Palembang Municipality, 2018-2020*

Kecamatan Subdistrict	Rumah Sakit Hospital		
	2018	2019	2020
(1)	(2)	(3)	(4)
Ilir Barat Dua	-	-	-
Gandus	-	1	1
Seberang Ulu Satu	1	1	1
Kertapati	-	-	-
Jakabaring	-	1	1
Seberang Ulu Dua	1	1	1
Plaju	2	1	1
Ilir Barat Satu	2	3	3
Bukitkecil	2	2	2
Ilir Timur Satu	3	4	3
Kemuning	3	3	3
Ilir Timur Dua	1	1	1
Kalidoni	1	1	1
Ilir Timur Tiga	-	-	-
Sako	-	-	-
Semarangborang	1	1	1
Sukarami	4	2	2
Alang-Alang Lebar	1	1	1
<b>Palembang</b>	<b>22</b>	<b>23</b>	<b>22</b>

Lanjutan Tabel/*Continued Table* 4.2.1

Kecamatan <i>Subdistrict</i>	Rumah Sakit Bersalin <i>Maternity Hospital</i>		
	2018	2019	2020
(1)	(5)	(6)	(7)
Ilir Barat Dua	1	–	–
Gandus	-	–	–
Seberang Ulu Satu	1	–	–
Kertapati	1	1	1
Jakabaring	-	–	–
Seberang Ulu Dua	-	–	–
Plaju	2	–	–
Ilir Barat Satu	2	1	1
Bukitkecil	-	–	–
Ilir Timur Satu	1	–	–
Kemuning	-	–	1
Ilir Timur Dua	2	1	1
Kalidoni	3	1	1
Ilir Timur Tiga	3	2	1
Sako	-	1	1
Sematangborang	-	–	–
Sukarami	1	–	–
Alang-Alang Lebar	1	1	1
<b>Palembang</b>	<b>18</b>	<b>8</b>	<b>8</b>

Lanjutan Tabel/Continued Table 4.2.1

Kecamatan Subdistrict	Poliklinik Polyclinic		
	2018	2019	2020
(1)	(8)	(9)	(10)
Ilir Barat Dua	1	1	1
Gandus	1	3	3
Seberang Ulu Satu	2	–	1
Kertapati	–	1	1
Jakabaring	–	–	–
Seberang Ulu Dua	1	3	2
Plaju	3	3	3
Ilir Barat Satu	1	5	5
Bukitkecil	2	1	1
Ilir Timur Satu	2	6	6
Kemuning	2	4	4
Ilir Timur Dua	1	3	3
Kalidoni	3	1	4
Ilir Timur Tiga	1	3	1
Sako	4	3	3
Sematangborang	1	–	–
Sukarami	2	5	6
Alang-Alang Lebar	2	3	3
<b>Palembang</b>	<b>29</b>	<b>45</b>	<b>47</b>

Lanjutan Tabel/*Continued Table* 4.2.1

Kecamatan <i>Subdistrict</i>	Puskesmas <i>Public Health Center</i>		
	2018	2019	2020
(1)	(11)	(12)	(13)
Ilir Barat Dua	1	1	1
Gandus	1	1	1
Seberang Ulu Satu	3	3	3
Kertapati	4	1	1
Jakabaring		2	2
Seberang Ulu Dua	2	2	2
Plaju	3	2	2
Ilir Barat Satu	3	4	4
Bukitkecil	2	2	2
Ilir Timur Satu	4	3	3
Kemuning	2	1	2
Ilir Timur Dua	2	3	3
Kalidoni	3	3	3
Ilir Timur Tiga	3	2	2
Sako	1	1	2
Sematangborang	1	1	1
Sukarami	3	3	3
Alang-Alang Lebar	2	2	2
<b>Palembang</b>	<b>42</b>	<b>37</b>	<b>39</b>

Lanjutan Tabel/Continued Table 4.2.1

Kecamatan Subdistrict	Puskesmas Pembantu Subsidiary of Public Health Center		
	2018	2019	2020
(1)	(14)	(15)	(16)
Ilir Barat Dua	4	4	4
Gandus	5	3	5
Seberang Ulu Satu	2	2	2
Kertapati	6	3	3
Jakabaring		3	3
Seberang Ulu Dua	3	3	3
Plaju	2	2	3
Ilir Barat Satu	5	5	5
Bukitkecil	3	3	3
Ilir Timur Satu	2	1	1
Kemuning	3	4	3
Ilir Timur Dua	3	1	1
Kalidoni	4	3	4
Ilir Timur Tiga	2	3	3
Sako	3	2	2
Sematangborang	2	2	2
Sukarami	4	4	5
Alang-Alang Lebar	3	2	2
<b>Palembang</b>	<b>59</b>	<b>50</b>	<b>54</b>

Lanjutan Tabel/Continued Table 4.2.1

Kecamatan Subdistrict	Apotek Pharmacy		
	2018	2019	2020
(1)	(17)	(18)	(19)
Iilir Barat Dua	1	2	2
Gandus	–	1	2
Seberang Ulu Satu	4	4	4
Kertapati	3	2	4
Jakabaring		4	4
Seberang Ulu Dua	3	3	3
Plaju	7	5	5
Iilir Barat Satu	5	6	6
Bukitkecil	4	5	3
Iilir Timur Satu	8	8	8
Kemuning	4	5	5
Iilir Timur Dua	2	3	3
Kalidoni	4	3	4
Iilir Timur Tiga	4	3	3
Sako	4	4	4
Sematangborang	1	2	2
Sukarami	6	7	7
Alang-Alang Lebar	4	4	4
<b>Palembang</b>	<b>68</b>	<b>71</b>	<b>73</b>

Sumber/Source: BPS, Pendataan Potensi Desa (Podes)/BPS-Statistics Indonesia, Village Potential Data Collecting



**Tabel 4.2.2** Jumlah Tenaga Kesehatan Menurut Kecamatan di Kota Palembang, 2020  
**Table** Number of Medical Personnel by Subdistrict in Palembang Municipality, 2020

Kecamatan Subdistrict	Dokter <sup>1</sup> Doctor <sup>1</sup>	Dokter Gigi <sup>2</sup> Dentist <sup>2</sup>	Perawat Nurse	Bidan Midwife	Tenaga kefarmasian Pharmacist
(1)	(2)	(3)	(4)	(5)	(6)
Ilir Barat Dua	4	1	14	14	5
Gandus	25	6	33	30	7
Seberang Ulu Satu	40	7	141	38	8
Kertapati	6		8	20	6
Jakabaring	32	6	55	28	12
Seberang Ulu Dua	48	5	81	33	3
Plaju	17	9	84	31	15
Ilir Barat Satu	241	15	266	102	53
Bukitkecil	44	22	187	38	11
Ilir Timur Satu	171	18	318	42	40
Kemuning	223	22	489	73	34
Ilir Timur Dua	47	7	18	20	11
Kalidoni	76	17	150	39	28
Ilir Timur Tiga	45	12	40	55	21
Sako	39	10	31	19	13
Sematangborang	30	1	36	14	4
Sukarami	206	24	382	98	59
Alang-Alang Lebar	61	15	100	49	22
<b>Palembang</b>	<b>1 385</b>	<b>197</b>	<b>2 433</b>	<b>743</b>	<b>352</b>

Lanjutan Tabel/Continued Table 4.2.2

Kecamatan Subdistrict	Tenaga Kesehatan Masyarakat Public Health worker	Tenaga Kesehatan Lingkungan Enviromental Health Worker	Tenaga Gizi Nutritionist	Ahli Teknologi Laboratorium Medik Medical Laboratory Technician
(1)	(7)	(8)	(9)	(10)
Ilir Barat Dua	...	-	1	-
Gandus	...	-	-	1
Seberang Ulu Satu	...	3	7	1
Kertapati	...	...	4	-
Jakabaring	...	-	2	1
Seberang Ulu Dua	...	2	3	1
Plaju	...	1	-	2
Ilir Barat Satu	...	2	7	3
Bukitkecil	...	1	1	-
Ilir Timur Satu	...	2	4	5
Kemuning	...	2	10	7
Ilir Timur Dua	...	4	4	-
Kalidoni	...	3	10	1
Ilir Timur Tiga	...	1	-	-
Sako	...	-	-	1
Sematangborang	...	-	-	-
Sukarami	...	2	8	3
Alang-Alang Lebar	...	2	5	2
<b>Palembang</b>	<b>...</b>	<b>25</b>	<b>66</b>	<b>28</b>

Catatan/Note: <sup>1</sup> Dokter dalam tabel ini termasuk dokter spesialis (selain spesialis gigi) dan dokter umum/Doctor in this table include medical specialist (exclude dentist specialist) and general practitioner

<sup>2</sup> Dokter gigi dalam tabel ini termasuk dokter spesialis gigi dan dokter gigi/Doctor in this table include dentist dan dentist specialist

Sumber/Source: Dinas Kesehatan Kota Palembang/Health Service of Palembang Municipality

Tabel  
Table 4.2.3

**Jumlah Rumah Sakit Umum, Rumah Sakit Khusus, Puskesmas, Klinik Pratama, dan Posyandu Menurut Kecamatan di Kota Palembang, 2019 dan 2020**  
**Number of General Hospital, Specialized Hospital, Public Health Center, Primary Clinic, and Integrated Health Post by Subdistrict in Palembang Municipality, 2019 and 2020**

Kecamatan Subdistrict	Rumah Sakit Umum General Hospital		Rumah Sakit Khusus Specialized Hospital	
	2019	2020	2019	2020
(1)	(2)	(3)	(4)	(5)
Ilir Barat Dua	-	-	-	-
Gandus	1	-	-	-
Seberang Ulu Satu	1	1	-	-
Kertapati	-	-	-	-
Jakabaring	-	-	-	-
Seberang Ulu Dua	1	1	-	-
Plaju	1	1	-	-
Ilir Barat Satu	5	5	-	-
Bukitkecil	1	1	1	1
Ilir Timur Satu	2	2	-	-
Kemuning	3	3	-	-
Ilir Timur Dua	1	1	-	-
Kalidoni	1	1	-	-
Ilir Timur Tiga	-	-	-	-
Sako	-	-	-	-
Sematangborang	1	1	-	-
Sukarami	3	3	2	2
Alang-Alang Lebar	-	-	1	1
<b>Palembang</b>	<b>21</b>	<b>21</b>	<b>4</b>	<b>4</b>

Lanjutan Tabel/Continued Table 4.2.3

Kecamatan Subdistrict	Puskesmas <sup>1</sup> Rawat Inap Public Health Center <sup>1</sup> with Inpatient Care		Puskesmas <sup>1</sup> Non Rawat Inap Public Health Center <sup>1</sup> without Inpatient Care	
	2019	2020	2019	2020
(1)	(6)	(7)	(8)	(9)
Ilir Barat Dua	-	-	1	1
Gandus	-	-	1	1
Seberang Ulu Satu	-	-	3	3
Kertapati	-	-	2	2
Jakabaring	-	-	3	3
Seberang Ulu Dua	-	-	2	2
Plaju	-	-	2	2
Ilir Barat Satu	-	-	4	4
Bukitkecil	-	-	2	2
Ilir Timur Satu	-	-	3	3
Kemuning	-	-	2	2
Ilir Timur Dua	-	-	3	3
Kalidjati	-	-	2	2
Ilir Timur Tiga	-	-	3	3
Sako	-	-	2	2
Sematangborang	-	-	1	1
Sukarami	-	-	3	3
Alang-Alang Lebar	-	-	2	2
<b>Palembang</b>	-	-	<b>41</b>	<b>41</b>

Lanjutan Tabel/Continued Table 4.2.3

Kecamatan Subdistrict	Klinik Clinic		Posyandu Integrated Health Post	
	2019	2020	2019	2020
(1)	(10)	(11)	(12)	(13)
Iilir Barat Dua	3	3	46	46
Gandus	8	8	42	42
Seberang Ulu Satu	7	7	65	65
Kertapati	3	3	53	53
Jakabaring		7	62	62
Seberang Ulu Dua	8	8	43	46
Plaju	7	7	39	39
Iilir Barat Satu	13	13	72	72
Bukitkecil	7	7	30	30
Iilir Timur Satu	10	10	49	49
Kemuning	9	9	53	53
Iilir Timur Dua	7	7	62	62
Kalitrem	15	15	54	54
Iilir Timur Tiga	12	12	67	69
Sako	15	15	50	50
Sematangborang	1	1	29	29
Sukarami	18	18	68	68
Alang-Alang Lebar	14	14	38	40
<b>Palembang</b>	<b>164</b>	<b>164</b>	<b>922</b>	<b>929</b>

Lanjutan Tabel/Continued Table 4.2.3

Kecamatan Subdistrict	Rumah Sakit Bersalin / Rumah Bersalin Maternity Hospital	
	2019	2020
(1)	(14)	(15)
Iilir Barat Dua	-	-
Gandus	-	-
Seberang Ulu Satu	-	-
Kertapati	1	1
Jakabaring	-	-
Seberang Ulu Dua	-	-
Plaju	1	1
Iilir Barat Satu	2	2
Bukitkecil	-	-
Iilir Timur Satu	1	1
Kemuning	-	-
Iilir Timur Dua	1	1
Kanloni	1	1
Iilir Timur Tiga	2	2
Sako	-	-
Sematangborang	-	-
Sukarami	-	-
Alang-Alang Lebar	1	1
<b>Palembang</b>	<b>10</b>	<b>10</b>

Catatan/Note: <sup>1</sup> Puskesmas yang teregistrasi/Registered Public Health Center

Sumber/Source: Dinas Kesehatan Kota Palembang/Health Service of Palembang Municipality

**Tabel** 4.2.4 **Persentase Penduduk yang Mempunyai Keluhan Kesehatan Selama Sebulan Terakhir Menurut Kecamatan di Kota Palembang, 2015-2020**  
**Table** 4.2.4 **Percentage of People Who Had Health Complaint During a Month Prior to The Survey by Subdistrict in Palembang Municipality, 2015-2020**

Kecamatan Subdistrict	2015	2016	2017	2018	2019	2020
(1)	(2)	(3)	(4)	(5)	(6)	(7)
Iilir Barat Dua	...	...	...	...	...	...
Gandus	...	...	...	...	...	...
Seberang Ulu Satu	...	...	...	...	...	...
Kertapati	...	...	...	...	...	...
Jakabaring	...	...	...	...	...	...
Seberang Ulu Dua	...	...	...	...	...	...
Plaju	...	...	...	...	...	...
Iilir Barat Satu	...	...	...	...	...	...
Bukitkecil	...	...	...	...	...	...
Iilir Timur Satu	...	...	...	...	...	...
Kemuning	...	...	...	...	...	...
Iilir Timur Dua	...	...	...	...	...	...
Kalidoni	...	...	...	...	...	...
Iilir Timur Tiga	...	...	...	...	...	...
Sako	...	...	...	...	...	...
Sematangborang	...	...	...	...	...	...
Sukarami	...	...	...	...	...	...
Alang-Alang Lebar	...	...	...	...	...	...
<b>Palembang</b>	<b>36,59</b>	<b>28,66</b>	<b>31,23</b>	<b>34,09</b>	<b>35,89</b>	<b>31,51</b>

Sumber/Source: BPS, Survei Sosial Ekonomi Nasional (Susenas)/BPS-Statistics Indonesia, National Socioeconomic Survey

**Tabel**  
**Table** 4.2.5

**Jumlah Kasus Penyakit Menurut Kecamatan dan Jenis Penyakit di Kota Palembang, 2020**  
**Number of Disease Cases by Subdistrict and Type of Disease in Palembang Municipality, 2020**

Kecamatan Subdistrict	Malaria (Suspek) Malaria (Suspect)	TB Paru Tuberculosis	Pneumonia Pneumonia	Kusta Leprosy	Tetanus Neonatorium	Campak Measles
(1)	(2)	(3)	(4)	(5)	(6)	(7)
Iilir Barat Dua	-	74	78	2	-	0
Gandus	-	67	126	-	-	0
Seberang Ulu Satu	-	246	77	3	-	5
Kertapati	-	136	122	4	-	0
Jakabaring	-	83	134	1	-	0
Seberang Ulu Dua	-	131	46	2	-	10
Plaju	-	130	136	2	-	1
Iilir Barat Satu	-	94	149	1	-	16
Bukitkecil	-	326	106	-	-	3
Iilir Timur Satu	-	226	74	-	-	1
Kemuning	-	302	71	1	-	0
Iilir Timur Dua	-	152	65	-	-	12
Kalidoni	-	128	94	3	-	15
Iilir Timur Tiga	-	97	98	2	-	0
Sako	-	49	40	-	-	4
Sematangborang	-	54	46	-	-	0
Sukarami	-	249	159	1	-	5
Alang-Alang Lebar	-	73	203	1	-	2
<b>Palembang</b>	<b>-</b>	<b>2817</b>	<b>1824</b>	<b>23</b>	<b>-</b>	<b>74</b>



Lanjutan Tabel/Continued Table 4.2.5

Kecamatan Subdistrict	Diare Diarrhea	DBD Dengue Hemorrhagic Fever	AIDS		IMS STD
			Kasus Baru New Cases	Kasus Kumulatif Cumulative Cases	
(1)	(2)	(3)	(4)	(5)	(6)
Ilir Barat Dua	833	11	-	-	-
Gandus	1 740	27	-	-	4
Seberang Ulu Satu	1 329	12	8	10	17
Kertapati	2 315	26	2	2	71
Jakabaring	1 947	25	1	4	96
Seberang Ulu Dua	1 870	30	1	5	68
Plaju	1 457	21	-	-	65
Ilir Barat Satu	1 534	47	15	26	29
Bukitkecil	422	7	23	24	755
Ilir Timur Satu	918	18	34	44	317
Kemuning	1 482	14	32	64	20
Ilir Timur Dua	820	25	-	-	89
Kalidjati	1 436	21	-	-	66
Ilir Timur Tiga	1 076	18	1	1	16
Sako	629	29	-	-	9
Sematangborang	374	16	-	-	10
Sukarami	2 221	61	31	39	90
Alang-Alang Lebar	2 306	29	-	-	92
<b>Palembang</b>	<b>24 804</b>	<b>435</b>	<b>148</b>	<b>219</b>	<b>1 814</b>

Sumber/Source: Dinas Kesehatan Kota Palembang/Health Service of Palembang Municipality

**Tabel**  
**Table** 4.2.6

**Jumlah Pasangan Usia Subur dan Peserta KB Aktif  
Menurut Kecamatan di Kota Palembang, 2020**  
**Number of Eligible Couples and Family Planning  
Participants by Subdistrict in Palembang Municipality, 2020**

Kecamatan Subdistrict	Jumlah PUS Eligible Couples	Peserta KB Aktif Family Planning Participants			
		IUD	MOW	MOP	Kondom Condom
(1)	(2)	(3)	(4)	(5)	(6)
Ilir Barat Dua	9 548	414	287	125	421
Gandus	17 055	642	166	29	730
Seberang Ulu Satu	18 986	1 839	954	99	1 523
Kertapati	17 344	422	192	43	335
Jakabaring	19 236	1 867	1 002	97	1 770
Seberang Ulu Dua	17 861	538	802	39	750
Plaju	18 799	2 166	862	81	1 319
Ilir Barat Satu	22 844	2 472	1 885	44	1 287
Bukitkecil	12 411	805	351	191	682
Ilir Timur Satu	12 842	1 037	787	21	637
Kemuning	16 377	4 460	2 299	18	424
Ilir Timur Dua	13 020	849	788	25	920
Kalidore	19 061	1 761	1 506	38	1 423
Ilir Timur Tiga	10 368	792	691	23	548
Sako	17 232	1 169	1 073	55	729
Sematangborang	6 742	859	629	44	752
Sukarami	34 884	1 788	1 373	59	1 164
Alang-Alang Lebar	19 894	1 585	894	52	2 014
<b>Palembang</b>	<b>304 544</b>	<b>25 465</b>	<b>16 541</b>	<b>1 083</b>	<b>17 428</b>

Lanjutan Tabel/Continued Table 4.2.6

Kecamatan Subdistrict	Peserta KB Aktif Family Planning Participants			
	Implan Implants	Suntikan Injection	Pil Pill	Jumlah Total
(1)	(7)	(8)	(9)	(10)
Ilir Barat Dua	1 802	2 712	1 828	7 589
Gandus	1 286	7 127	3 036	13 016
Seberang Ulu Satu	2 256	3 977	3 608	14 254
Kertapati	3 705	7 400	2 139	14 236
Jakabaring	2 372	4 426	3 765	15 299
Seberang Ulu Dua	2 160	5 660	4 227	14 176
Plaju	3 188	4 756	2 232	14 604
Ilir Barat Satu	3 675	5 146	3 242	17 751
Bukitkecil	1 330	3 922	2 102	9 383
Ilir Timur Satu	1 401	3 393	2 728	10 004
Kemuning	2 848	1 548	814	12 411
Ilir Timur Dua	803	3 969	2 743	10 097
Kalidoni	1 914	3 538	3 650	13 830
Ilir Timur Tiga	634	3 197	1 946	7 831
Sako	2 340	4 434	3 635	13 435
Sematangborang	801	1 178	815	5 078
Sukarami	3 603	11 208	8 151	27 346
Alang-Alang Lebar	2 758	3 907	3 507	14 717
<b>Palembang</b>	<b>38 876</b>	<b>81 496</b>	<b>54 168</b>	<b>235 057</b>

Sumber/Source: Dinas Pengendalian Penduduk dan Keluarga Berencana Kota Palembang/Population and Family Planning Control Office of Palembang Municipality

### 4.3 AGAMA DAN SOSIAL LAINNYA RELIGION AND OTHER SOCIAL AFFAIRS

**Tabel 4.3.1** Jumlah Penduduk Menurut Kecamatan dan Agama yang Dianut di Kota Palembang, 2020  
*Population by Subdistrict and Religion in Palembang Municipality, 2020*

Kecamatan Subdistrict	Islam	Protestan Protestant	Katolik Catholic	Hindu	Budha Buddha	Lainnya Others
(1)	(2)	(3)	(4)	(5)	(6)	(7)
Ilir Barat Dua	69 722	992	806	25	2 963	...
Gandus	67 304	189	165	3	138	...
Seberang Ulu Satu	184 811	690	501	75	2 646	...
Kertapati	98 316	359	112	28	593	...
Jakabaring	...	...	...	...	...	...
Seberang Ulu Dua	100 631	688	341	31	903	...
Plaju	94 103	728	380	47	710	...
Ilir Barat Satu	137 109	2 220	1 555	110	6 607	...
Bukitkecil	46 677	836	671	62	1 620	...
Ilir Timur Satu	60 381	4 686	5 934	106	17 336	...
Kemuning	84 767	2 337	1 304	17	5 260	...
Ilir Timur Dua	170 086	5 257	3 811	131	11 789	...
Kalidoni	114 790	3 086	1 652	63	3 770	...
Ilir Timur Tiga	...	...	...	...	...	...
Sako	86 291	3 860	2 117	72	2 900	...
Semangajong	36 104	2 186	999	6	248	...
Sukarami	145 383	4 812	2 556	112	3 337	...
Alang-Alang Lebar	88 702	2 788	945	77	4 247	...
<b>Palembang</b>	<b>1 585 176</b>	<b>35 714</b>	<b>23 849</b>	<b>965</b>	<b>65 067</b>	<b>...</b>

Catatan/Note: Data Kecamatan Jakabaring masih tergabung dengan data Kecamatan Seberang Ulu Satu / Data from the Jakabaring Subdistrict are still combined with data from the Seberang Ulu Satu Subdistrict  
Data Kecamatan Ilir Timur Tiga masih tergabung dengan data Kecamatan Ilir Timur Dua / Data from the Ilir Timur Tiga Subdistrict are still combined with data from the Ilir Timur Dua Subdistrict

Sumber/Source: Kantor Kementerian Agama Kota Palembang/ Ministries of Religion of Palembang Municipality

**Tabel 4.3.2** Jumlah Tempat Peribadatan Menurut Kecamatan di Kota Palembang, 2020  
**Table 4.3.2** Number of Places of Worship by Subdistrict and Religion in Palembang Municipality, 2020

Kecamatan Subdistrict	Masjid Mosque	Mushola Pray Room	Gereja Protestan Protestant Church	Gereja Katholik Catholic Church	Pura Temple	Vihara
(1)	(2)	(3)	(4)	(5)	(6)	(7)
Ilir Barat Dua	18	58	1	-	-	3
Gandus	45	60	-	-	-	-
Seberang Ulu Satu	59	92	2	2	-	8
Kertapati	56	70	-	-	-	-
Jakabaring	...	...	...	...	...	...
Seberang Ulu Dua	42	107	-	-	-	3
Plaju	39	58	2	-	-	1
Ilir Barat Satu	117	48	1	-	1	4
Bukitkecil	22	16	11	1	-	-
Ilir Timur Satu	40	19	15	-	-	5
Kemuning	59	26	2	-	-	2
Ilir Timur Dua	78	70	12	-	-	12
Kalidoni	21	51	6	-	-	3
Ilir Timur Tiga	...	...	...	...	...	...
Sako	46	34	2	2	-	-
Sematang	19	16	3	1	-	-
Sukaraja	134	39	-	-	-	-
Alang-Alang Lebar	76	37	2	3	-	11
<b>Palembang</b>	<b>871</b>	<b>801</b>	<b>59</b>	<b>9</b>	<b>1</b>	<b>52</b>

Catatan/Note: Data Kecamatan Jakabaring masih tergabung dengan data Kecamatan Seberang Ulu Satu / Data from the Jakabaring Subdistrict are still combined with data from the Seberang Ulu Satu Subdistrict

Data Kecamatan Ilir Timur Tiga masih tergabung dengan data Kecamatan Ilir Timur Dua / Data from the Ilir Timur Tiga Subdistrict are still combined with data from the Ilir Timur Dua Subdistrict

Sumber/Source: Kantor Kementerian Agama Kota Palembang/ Ministries of Religion of Palembang Municipality

**Tabel**  
**Table** 4.3.3

**Jumlah Desa/Kelurahan yang Mengalami Bencana Alam  
Menurut Kecamatan di Kota Palembang, 2018-2020**  
*Number of Villages that Had Natural Disaster by Subdistrict  
in Palembang Municipality, 2018-2020*

Kecamatan Subdistrict	Banjir/Flood		
	2018	2019	2020
(1)	(2)	(3)	(4)
Ilir Barat Dua	–	–	–
Gandus	3	2	1
Seberang Ulu Satu	–	–	–
Kertapati	–	–	–
Jakabaring	–	–	–
Seberang Ulu Dua	–	–	–
Plaju	–	–	–
Ilir Barat Satu	–	–	–
Bukitkecil	1	–	–
Ilir Timur Satu	–	2	–
Kemuning	–	–	–
Ilir Timur Dua	2	–	–
Kalidoni	1	–	–
Ilir Timur Tiga	3	–	1
Sako	–	4	–
Semarangborang	–	–	–
Sukarami	–	–	–
Alang-Alang Lebar	–	–	–
<b>Palembang</b>	<b>12</b>	<b>8</b>	<b>2</b>

Lanjutan Tabel/Continued Table 4.3.3

Kecamatan Subdistrict	Gempa Bumi/Earthquake		
	2018	2019	2020
(1)	(5)	(6)	(7)
Iilir Barat Dua	–	–	–
Gandus	–	–	–
Seberang Ulu Satu	–	–	–
Kertapati	–	–	–
Jakabaring	–	–	–
Seberang Ulu Dua	–	–	–
Plaju	–	–	–
Iilir Barat Satu	–	–	–
Bukitkecil	–	–	–
Iilir Timur Satu	–	–	–
Kemuning	–	–	–
Iilir Timur Dua	–	–	–
Kalidoni	–	–	–
Iilir Timur Tiga	–	–	–
Sako	–	–	–
Sematangborang	–	–	–
Sukarami	–	–	–
Alang-Alang Lebar	–	–	–
<b>Palembang</b>	–	–	–

Lanjutan Tabel/Continued Table 4.3.3

Kecamatan Subdistrict	Tanah Longsor/Landslide		
	2018	2019	2020
(1)	(8)	(9)	(10)
Ilir Barat Dua	–	–	–
Gandus	–	–	–
Seberang Ulu Satu	–	–	–
Kertapati	–	–	–
Jakabaring	–	–	–
Seberang Ulu Dua	–	–	–
Plaju	–	–	–
Ilir Barat Satu	–	–	–
Bukitkecil	–	–	–
Ilir Timur Satu	–	–	–
Kemuning	–	–	–
Ilir Timur Dua	–	–	–
Kalidoni	–	–	–
Ilir Timur Tiga	–	–	–
Sako	–	–	–
Sematangborang	–	–	–
Sukarami	–	–	–
Alang-Alang Lebar	–	–	–
<b>Palembang</b>	–	–	–

Sumber/Source: BPS, Pendataan Potensi Desa (Podes)/BPS-Statistics Indonesia, Village Potential Data Collecting



**Tabel 4.3.4** Jumlah Jemaah Haji yang Diberangkatkan<sup>1</sup> ke Tanah Suci Mekah Menurut Kecamatan di Kota Palembang, 2018 - 2020  
**Number of Hajj Pilgrims Departured<sup>1</sup> to the Holyland of Mecca by Subdistrict in Palembang Municipality, 2018 - 2020**

Kecamatan Subdistrict	2018	2019	2020
(1)	(2)	(3)	(4)
Iilir Barat Dua	74	88	-
Gandus	72	49	-
Seberang Ulu Satu	253	245	-
Kertapati	217	118	-
Jakabaring	...	...	-
Seberang Ulu Dua	230	182	-
Plaju	10	100	-
Iilir Barat Satu	378	536	-
Bukitkecil	86	55	-
Iilir Timur Satu	132	116	-
Kemuning	161	156	-
Iilir Timur Dua	308	429	-
Kalidoni	220	221	-
Iilir Timur Tiga	...	...	-
Sako	195	229	-
Sematangborang	126	52	-
Sukarami	296	306	-
Alang-Alang Lebar	223	105	-
<b>Palembang</b>	<b>3 081</b>	<b>2 987</b>	<b>-</b>

Catatan/Note: <sup>1</sup> Melalui Kementerian Agama/<sup>1</sup>Managed by Ministry of Religious Affairs

Sumber/Source: Kantor Kementerian Agama Kota Palembang/Ministries of Religion of Palembang Municipality

**Tabel 4.3.5** Jumlah Jemaah Haji dari Kota Palembang, 1998/1999 - 2019/2020  
**Table** *Number of Pilgrims from Palembang Municipality, 1998/1999 - 2019/2020*

Tahun Year	Jemaah Haji Pilgrims		Jumlah Total
	Laki-laki Male	Perempuan Female	
(1)	(2)	(3)	(4)
1998 - 1999	273	309	582
1999 - 2000	736	936	1 672
2007 - 2008	1 524	2 077	3 601
2008 - 2009	1 395	1 925	3 320
2009 - 2010	1 448	1 894	3 342
2010 - 2011	1 307	1 698	3 046
2011 - 2012	1 573	1 856	3 229
2012 - 2013	1 605	2 084	3 689
2013 - 2014	1 432	1 528	2 960
2014 - 2015	1 165	1 436	2 601
2015 - 2016	2 109	2 726	4 835
2016 - 2017	1 123	1 622	2 745
2017 - 2018	1 408	1 764	3 172
2018-2019	1 342	1 661	3 003
2019 - 2020	-	-	-

Sumber: Kantor Kementerian Agama Kota Palembang/Ministries of Religion of Palembang Municipality

**Tabel 4.3.6** **Nikah, Talak dan Cerai, serta Rujuk Menurut Kecamatan di Kota Palembang, 2018 - 2020**  
**Number of Marriages, Divorces, and Reconciliations by Sub district in Palembang Municipality, 2018 - 2020**

Kecamatan Subdistrict	Nikah <sup>1,2,3</sup> Marriages <sup>1,2,3</sup>			Talak dan cerai <sup>2,4</sup> Divorces <sup>2,4</sup>				
	2018	2019	2020	2018	2019	2020		Jumlah Total
						Cerai Talak Divorces by Talak	Cerai Gugat Divorces by Petition	
(1)	(2)	(3)	(4)	(5)	(6)	(7)	(8)	(9)
Iilir Barat Dua	472	491	420	...	...	...	...	...
Gandus	563	584	465	...	...	...	...	...
Seberang Ulu Satu	1 160	1 229	1 103	...	...	...	...	...
Kertapati	696	813	631	...	...	...	...	...
Jakabaring	...	...	...	...	...	...	...	...
Seberang Ulu Dua	989	1 142	874	...	...	...	...	...
Plaju	687	721	683	...	...	...	...	...
Iilir Barat Satu	998	971	1 041	...	...	...	...	...
Bukitkecil	237	279	271	...	...	...	...	...
Iilir Timur Satu	247	269	277	...	...	...	...	...
Kemuning	562	583	534	...	...	...	...	...
Iilir Timur Dua	1 092	1 111	1 069	...	...	...	...	...
Kalidoni	801	800	754	...	...	...	...	...
Iilir Timur Tiga	...	...	...	...	...	...	...	...
Sako	727	760	717	...	...	...	...	...
Sematangborang	689	392	368	...	...	...	...	...
Sukarami	1 140	1 259	1 103	...	...	...	...	...
Alang-Alang Lebar	696	671	610	...	...	...	...	...
<b>Palembang</b>	<b>11 776</b>	<b>12 083</b>	<b>10 920</b>	<b>2 249</b>	<b>2 508</b>	<b>593</b>	<b>1 978</b>	<b>2 571</b>

Catatan/Note: <sup>1</sup>Termasuk bedolan (nikah di luar KUA)/Including non formal registration

<sup>2</sup>Hanya untuk yang beragama Islam/Applies only for moslem

Sumber/Source: <sup>3</sup>Kantor Kementerian Agama Kota Palembang/Ministries of Religion of Palembang Municipality

<sup>4</sup>Pengadilan Agama Klas I A Palembang/Religion Court Class I A Palembang

**Tabel**  
**Table** 4.3.7

**Jumlah Perceraian Menurut Faktor dan Kecamatan di Kota Palembang, 2020**  
**Number of Divorces by Factors and Subdistrict in Palembang Municipality, 2020**

Kecamatan Subdistrict	Zinah Adultery	Mabuk Drunk	Madat Addict	Judi Gambling	Meninggalkan Salah Satu Pihak Leaving Another Party	Dihukum Penjara Sentenced to Prison
(1)	(2)	(3)	(4)	(5)	(6)	(7)
Iilir Barat Dua	-	...	...	...	...	...
Gandus	-	...	...	...	...	...
Seberang Ulu Satu	-	...	...	...	...	...
Kertapati	-	...	...	...	...	...
Jakabaring	-	...	...	...	...	...
Seberang Ulu Dua	-	...	...	...	...	...
Plaju	-	...	...	...	...	...
Iilir Barat Satu	-	...	...	...	...	...
Bukitkecil	-	...	...	...	...	...
Iilir Timur Satu	-	...	...	...	...	...
Kemuning	-	...	...	...	...	...
Iilir Timur Dua	-	...	...	...	...	...
Kalidoni	-	...	...	...	...	...
Iilir Timur Tiga	-	...	...	...	...	...
Sako	-	...	...	...	...	...
Sematang	-	...	...	...	...	...
Sukadana	-	...	...	...	...	...
Alang-Alang Lebar	-	...	...	...	...	...
<b>Palembang</b>	<b>-</b>	<b>3</b>	<b>11</b>	<b>4</b>	<b>214</b>	<b>14</b>

Lanjutan Tabel/Continued Table 4.3.7

Kecamatan Subdistrict	Poligami Polygamy	Kekerasan dalam Rumah Tangga Domestic Violence	Cacat Badan Physical Disability	Perselisihan dan Pertengkaran Terus Menerus Disputes and Continuing Quarrel
(1)	(8)	(9)	(10)	(11)
Ilir Barat Dua	...	...	-	...
Gandus	...	...	-	...
Seberang Ulu Satu	...	...	-	...
Kertapati	...	...	-	...
Jakabaring	...	...	-	...
Seberang Ulu Dua	...	...	-	...
Plaju	...	...	-	...
Ilir Barat Satu	...	...	-	...
Bukitkecil	...	...	-	...
Ilir Timur Satu	...	...	-	...
Kemuning	...	...	-	...
Ilir Timur Dua	...	...	-	...
Kalidoni	...	...	-	...
Ilir Timur Tiga	...	...	-	...
Sako	...	...	-	...
Semarang	...	...	-	...
Sukarami	...	...	-	...
Alang-Alang Lebar	...	...	-	...
<b>Palembang</b>	<b>12</b>	<b>36</b>	<b>-</b>	<b>1 694</b>

Lanjutan Tabel/Continued Table 4.3.7

Kecamatan <i>Subdistrict</i>	Kawin Paksa <i>Forced Marriage</i>	Murtad Change <i>Religion</i>	Ekonomi <i>Economy</i>	Lain-lain <i>Others</i>	Jumlah <i>Total</i>
(1)	(12)	(13)	(14)	(15)	(16)
Iilir Barat Dua	-	...	...	-	...
Gandus	-	...	...	-	...
Seberang Ulu Satu	-	...	...	-	...
Kertapati	-	...	...	-	...
Jakabaring	-	...	...	-	...
Seberang Ulu Dua	-	...	...	-	...
Plaju	-	...	...	-	...
Iilir Barat Satu	-	...	...	-	...
Bukitkecil	-	...	...	-	...
Iilir Timur Satu	-	...	...	-	...
Kemuning	-	...	...	-	...
Iilir Timur Dua	-	...	...	-	...
Kalidoni	-	...	...	-	...
Iilir Timur Tiga	-	...	...	-	...
Sako	-	...	...	-	...
Sematanghulang	-	...	...	-	...
Sukaratu	-	...	...	-	...
Alang-Alang Lebar	-	...	...	-	...
<b>Palembang</b>	<b>-</b>	<b>17</b>	<b>247</b>	<b>-</b>	<b>2 252</b>

Sumber/Source: Pengadilan Agama Klas I A Palembang/Religion Court Class I A Palembang

**Tabel** 4.3.8 **Jumlah Kejadian Bencana Alam Menurut Kecamatan di Kota Palembang, 2020**  
**Table** 4.3.8 **Number of Natural Disaster Events by Sub District in Palembang Municipality, 2020**

Kecamatan Subdistrict	Gempa Bumi Earthquake	Letusan Gunung Api Volcanic Eruption	Tsunami Tsunami	Tanah Longsor Landslide	Banjir Floods	Banjir Bandang Flash Floods
(1)	(2)	(3)	(4)	(5)	(6)	(7)
Iilir Barat Dua	-	-	-	-	-	-
Gandus	-	-	-	-	-	-
Seberang Ulu Satu	-	-	-	-	-	-
Kertapati	-	-	-	-	-	-
Jakabaring	-	-	-	-	-	-
Seberang Ulu Dua	-	-	-	-	-	-
Plaju	-	-	-	-	-	-
Iilir Barat Satu	-	-	-	-	-	-
Bukitkecil	-	-	-	-	-	-
Iilir Timur Satu	-	-	-	-	-	-
Kemuning	-	-	-	-	-	-
Iilir Timur Dua	-	-	-	-	-	-
Kalidoni	-	-	-	-	-	-
Iilir Timur Tiga	-	-	-	-	-	-
Sako	-	-	-	-	-	-
Semarang	-	-	-	-	-	-
Sukarami	-	-	-	-	-	-
Alang-Alang Lebar	-	-	-	-	-	-
<b>Palembang</b>	-	-	-	-	-	-

Lanjutan Tabel/Continued Table 4.3.8

Kecamatan Subdistrict	Kekeringan Drought	Kebakaran Hutan dan Lahan Forest and Land Fires	Angin Puting Beliung Tornado	Gelombang Pasang Tidal Wave	Abrasi Abrasion
(1)	(8)	(9)	(10)	(11)	(12)
Iilir Barat Dua	-	-	-	-	-
Gandus	-	-	-	-	-
Seberang Ulu Satu	-	-	-	-	-
Kertapati	-	-	-	-	-
Jakabaring	-	1	-	-	-
Seberang Ulu Dua	-	-	-	-	-
Plaju	-	-	-	-	-
Iilir Barat Satu	-	-	-	-	-
Bukitkecil	-	-	-	-	-
Iilir Timur Satu	-	1	-	-	-
Kemuning	-	-	-	-	-
Iilir Timur Dua	-	-	-	-	-
Kalidoni	-	-	-	-	-
Iilir Timur Tiga	-	1	-	-	-
Sako	-	-	-	-	-
Semarang	-	1	-	-	-
Sukarami	-	-	-	-	-
Alang-Alang Lebar	-	3	-	-	-
<b>Palembang</b>	<b>-</b>	<b>7</b>	<b>-</b>	<b>-</b>	<b>-</b>

Sumber/Source: Badan Penanggulangan Bencana dan Pemadam Kebakaran Kota Palembang/Agency for Disaster Management and Fire Palembang Municipality



**Tabel** 4.3.9 **Jumlah Korban yang Diakibatkan Bencana Alam Menurut Kecamatan di Kota Palembang, 2020**  
**Table** 4.3.9 **Number of Victims Due to Natural Disaster by Subdistrict in Palembang Municipality, 2020**

Kecamatan Subdistrict	Gempa Bumi Earthquake			Letusan Gunung Api Volcanic Eruption		
	Meninggal dan Hilang Fatality and Missing	Luka- luka Injured	Terdampak dan Mengungsi Effected and Evacuated	Meninggal dan Hilang Fatality and Missing	Luka- luka Injured	Terdampak dan Mengungsi Effected and Evacuated
(1)	(2)	(3)	(4)	(5)	(6)	(7)
Iilir Barat Dua	-	-	-	-	-	-
Gandus	-	-	-	-	-	-
Seberang Ulu Satu	-	-	-	-	-	-
Kertapati	-	-	-	-	-	-
Jakabaring	-	-	-	-	-	-
Seberang Ulu Dua	-	-	-	-	-	-
Plaju	-	-	-	-	-	-
Iilir Barat Satu	-	-	-	-	-	-
Bukitkecil	-	-	-	-	-	-
Iilir Timur Satu	-	-	-	-	-	-
Kemuning	-	-	-	-	-	-
Iilir Timur Dua	-	-	-	-	-	-
Kalidoni	-	-	-	-	-	-
Iilir Timur Tiga	-	-	-	-	-	-
Sako	-	-	-	-	-	-
Sematangborang	-	-	-	-	-	-
Sukarami	-	-	-	-	-	-
Alang-Alang Lebar	-	-	-	-	-	-
<b>Palembang</b>	-	-	-	-	-	-

Lanjutan Tabel/*Continued Table* 4.3.9

Kecamatan <i>Subdistrict</i>	Tsunami <i>Tsunami</i>			Tanah Longsor <i>Landslide</i>		
	Meninggal dan Hilang <i>Fatality and Missing</i>	Luka- luka <i>Injured</i>	Terdampak dan Mengungsi <i>Effected and Evacuated</i>	Meninggal dan Hilang <i>Fatality and Missing</i>	Luka- luka <i>Injured</i>	Terdampak dan Mengungsi <i>Effected and Evacuated</i>
(1)	(8)	(9)	(10)	(11)	(12)	(13)
Ilir Barat Dua	-	-	-	-	-	-
Gandus	-	-	-	-	-	-
Seberang Ulu Satu	-	-	-	-	-	-
Kertapati	-	-	-	-	-	-
Jakabaring	-	-	-	-	-	-
Seberang Ulu Dua	-	-	-	-	-	-
Plaju	-	-	-	-	-	-
Ilir Barat Satu	-	-	-	-	-	-
Bukitkecil	-	-	-	-	-	-
Ilir Timur Satu	-	-	-	-	-	-
Kemuning	-	-	-	-	-	-
Ilir Timur Dua	-	-	-	-	-	-
Kalidoni	-	-	-	-	-	-
Ilir Timur Tiga	-	-	-	-	-	-
Sako	-	-	-	-	-	-
Sematangborang	-	-	-	-	-	-
Sukarami	-	-	-	-	-	-
Alang-Alang Lebar	-	-	-	-	-	-
<b>Palembang</b>	-	-	-	-	-	-

Lanjutan Tabel/Continued Table 4.3.9

Kecamatan <i>Subdistrict</i>	Banjir <i>Floods</i>			Banjir Bandang <i>Flash Floods</i>		
	Meninggal dan Hilang <i>Fatality and Missing</i>	Luka- luka <i>Injured</i>	Terdampak dan Mengungsi <i>Effected and Evacuated</i>	Meninggal dan Hilang <i>Fatality and Missing</i>	Luka- luka <i>Injured</i>	Terdampak dan Mengungsi <i>Effected and Evacuated</i>
(1)	(14)	(15)	(16)	(17)	(18)	(19)
Ilir Barat Dua	-	-	-	-	-	-
Gandus	-	-	-	-	-	-
Seberang Ulu Satu	-	-	-	-	-	-
Kertapati	-	-	-	-	-	-
Jakabaring	-	-	-	-	-	-
Seberang Ulu Dua	-	-	-	-	-	-
Plaju	-	-	-	-	-	-
Ilir Barat Satu	-	-	-	-	-	-
Bukitkecil	-	-	-	-	-	-
Ilir Timur Satu	-	-	-	-	-	-
Kemuning	-	-	-	-	-	-
Ilir Timur Dua	-	-	-	-	-	-
Kalidoni	-	-	-	-	-	-
Ilir Timur Tiga	-	-	-	-	-	-
Sako	-	-	-	-	-	-
Sematangborang	-	-	-	-	-	-
Sukarami	-	-	-	-	-	-
Alang-Alang Lebar	-	-	-	-	-	-
<b>Palembang</b>	-	-	-	-	-	-

Lanjutan Tabel/*Continued Table* 4.3.9

Kecamatan <i>Subdistrict</i>	Kekeringan <i>Drought</i>			Kebakaran Hutan dan Lahan <i>Forest and Land Fires</i>		
	Meninggal dan Hilang <i>Fatality and Missing</i>	Luka- luka <i>Injured</i>	Terdampak dan Mengungsi <i>Effected and Evacuated</i>	Meninggal dan Hilang <i>Fatality and Missing</i>	Luka- luka <i>Injured</i>	Terdampak dan Mengungsi <i>Effected and Evacuated</i>
(1)	(20)	(21)	(22)	(23)	(24)	(25)
Ilir Barat Dua	-	-	-	-	-	-
Gandus	-	-	-	-	-	-
Seberang Ulu Satu	-	-	-	-	-	-
Kertapati	-	-	-	-	-	-
Jakabaring	-	-	-	-	-	-
Seberang Ulu Dua	-	-	-	-	-	-
Plaju	-	-	-	-	-	-
Ilir Barat Satu	-	-	-	-	-	-
Bukitkecil	-	-	-	-	-	-
Ilir Timur Satu	-	-	-	-	-	-
Kemuning	-	-	-	-	-	-
Ilir Timur Dua	-	-	-	-	-	-
Kalidoni	-	-	-	-	-	-
Ilir Timur Tiga	-	-	-	-	-	-
Sako	-	-	-	-	-	-
Sematangborang	-	-	-	-	-	-
Sukarami	-	-	-	-	-	-
Alang-Alang Lebar	-	-	-	-	-	-
<b>Palembang</b>	-	-	-	-	-	-

Lanjutan Tabel/Continued Table 4.3.9

Kecamatan <i>Subdistrict</i>	Angin Putting Beliung <i>Tornado</i>			Gelombang Pasang <i>Tidal Wave</i>		
	Meninggal dan Hilang <i>Fatality and Missing</i>	Luka- luka <i>Injured</i>	Terdampak dan Mengungsi <i>Effected and Evacuated</i>	Meninggal dan Hilang <i>Fatality and Missing</i>	Luka- luka <i>Injured</i>	Terdampak dan Mengungsi <i>Effected and Evacuated</i>
(1)	(26)	(27)	(28)	(29)	(30)	(31)
Ilir Barat Dua	-	-	-	-	-	-
Gandus	-	-	-	-	-	-
Seberang Ulu Satu	-	-	-	-	-	-
Kertapati	-	-	-	-	-	-
Jakabaring	-	-	-	-	-	-
Seberang Ulu Dua	-	-	-	-	-	-
Plaju	-	-	-	-	-	-
Ilir Barat Satu	-	-	-	-	-	-
Bukitkecil	-	-	-	-	-	-
Ilir Timur Satu	-	-	-	-	-	-
Kemuning	-	-	-	-	-	-
Ilir Timur Dua	-	-	-	-	-	-
Kalidoni	-	-	-	-	-	-
Ilir Timur Tiga	-	-	-	-	-	-
Sako	-	-	-	-	-	-
Sematangborang	-	-	-	-	-	-
Sukarami	-	-	-	-	-	-
Alang-Alang Lebar	-	-	-	-	-	-
<b>Palembang</b>	-	-	-	-	-	-

Lanjutan Tabel/*Continued Table* 4.3.9

Kecamatan <i>Subdistrict</i>	Abrasi <i>Abrasion</i>		
	Meninggal dan Hilang <i>Fatality and Missing</i>	Luka-luka <i>Injured</i>	Terdampak dan Mengungsi <i>Effected and Evacuated</i>
(1)	(32)	(33)	(34)
Iilir Barat Dua	-	-	-
Gandus	-	-	-
Seberang Ulu Satu	-	-	-
Kertapati	-	-	-
Jakabaring	-	-	-
Seberang Ulu Dua	-	-	-
Plaju	-	-	-
Iilir Barat Satu	-	-	-
Bukitkecil	-	-	-
Iilir Timur Satu	-	-	-
Kemuning	-	-	-
Iilir Timur Dua	-	-	-
Kalidoni	-	-	-
Iilir Timur Tiga	-	-	-
Sako	-	-	-
Sematangborang	-	-	-
Sukarami	-	-	-
Alang-Alang Lebar	-	-	-
<b>Palembang</b>	-	-	-

Sumber/*Source*: Badan Penanggulangan Bencana dan Pemadam Kebakaran Kota Palembang/*Agency for Disaster Management and Fire Palembang Municipality*

**Tabel** 4.3.10 **Jumlah Kerusakan rumah yang Diakibatkan Bencana Alam Menurut Kecamatan di Kota Palembang, 2020**  
**Table** 4.3.10 **Number of Damaged Houses Due to Natural Disaster by Sub district in Palembang Municipality, 2020**

Kecamatan Subdistrict	Gempa Bumi Earthquake			Letusan Gunung Api Volcanic Eruption		
	Rusak Berat Severely Damaged	Rusak Sedang Damaged	Rusak Ringan Light Damaged	Rusak Berat Severely Damaged	Rusak Sedang Damaged	Rusak Ringan Light Damaged
(1)	(2)	(3)	(4)	(5)	(6)	(7)
Iilir Barat Dua	-	-	-	-	-	-
Gandus	-	-	-	-	-	-
Seberang Ulu Satu	-	-	-	-	-	-
Kertapati	-	-	-	-	-	-
Jakabaring	-	-	-	-	-	-
Seberang Ulu Dua	-	-	-	-	-	-
Plaju	-	-	-	-	-	-
Iilir Barat Satu	-	-	-	-	-	-
Bukitkecil	-	-	-	-	-	-
Iilir Timur Satu	-	-	-	-	-	-
Kemuning	-	-	-	-	-	-
Iilir Timur Dua	-	-	-	-	-	-
Kalidoni	-	-	-	-	-	-
Iilir Timur Tiga	-	-	-	-	-	-
Sako	-	-	-	-	-	-
Sematangborang	-	-	-	-	-	-
Sukarami	-	-	-	-	-	-
Alang-Alang Lebar	-	-	-	-	-	-
<b>Palembang</b>	-	-	-	-	-	-

Lanjutan Tabel/*Continued Table* 4.3.10

Kecamatan <i>Subdistrict</i>	Tsunami <i>Tsunami</i>			Tanah Longsor <i>Landslide</i>		
	Rusak Berat <i>Severely Damaged</i>	Rusak Sedang <i>Damaged</i>	Rusak Ringan <i>Light Damaged</i>	Rusak Berat <i>Severely Damaged</i>	Rusak Sedang <i>Damaged</i>	Rusak Ringan <i>Light Damaged</i>
(1)	(8)	(9)	(10)	(11)	(12)	(13)
Ilir Barat Dua	-	-	-	-	-	-
Gandus	-	-	-	-	-	-
Seberang Ulu Satu	-	-	-	-	-	-
Kertapati	-	-	-	-	-	-
Jakabaring	-	-	-	-	-	-
Seberang Ulu Dua	-	-	-	-	-	-
Plaju	-	-	-	-	-	-
Ilir Barat Satu	-	-	-	-	-	-
Bukitkecil	-	-	-	-	-	-
Ilir Timur Satu	-	-	-	-	-	-
Kemuning	-	-	-	-	-	-
Ilir Timur Dua	-	-	-	-	-	-
Kalidoni	-	-	-	-	-	-
Ilir Timur Tiga	-	-	-	-	-	-
Sako	-	-	-	-	-	-
Sematangborang	-	-	-	-	-	-
Sukarami	-	-	-	-	-	-
Alang-Alang Lebar	-	-	-	-	-	-
<b>Palembang</b>	-	-	-	-	-	-



Lanjutan Tabel/Continued Table 4.3.10

Kecamatan Subdistrict	Banjir Floods			Banjir Bandang Flash Floods		
	Rusak Berat Severely Damaged	Rusak Sedang Damaged	Rusak Ringan Light Damaged	Rusak Berat Severely Damaged	Rusak Sedang Damaged	Rusak Ringan Light Damaged
(1)	(14)	(15)	(16)	(17)	(18)	(19)
Ilir Barat Dua	-	-	-	-	-	-
Gandus	-	-	-	-	-	-
Seberang Ulu Satu	-	-	-	-	-	-
Kertapati	-	-	-	-	-	-
Jakabaring	-	-	-	-	-	-
Seberang Ulu Dua	-	-	-	-	-	-
Plaju	-	-	-	-	-	-
Ilir Barat Satu	-	-	-	-	-	-
Bukitkecil	-	-	-	-	-	-
Ilir Timur Satu	-	-	-	-	-	-
Kemuning	-	-	-	-	-	-
Ilir Timur Dua	-	-	-	-	-	-
Kalidoni	-	-	-	-	-	-
Ilir Timur Tiga	-	-	-	-	-	-
Sako	-	-	-	-	-	-
Sematangborang	-	-	-	-	-	-
Sukarami	-	-	-	-	-	-
Alang-Alang Lebar	-	-	-	-	-	-
<b>Palembang</b>	-	-	-	-	-	-

Lanjutan Tabel/Continued Table 4.3.10

Kecamatan <i>Subdistrict</i>	Kekeringan <i>Drought</i>			Kebakaran Hutan dan Lahan <i>Forest and Land Fires</i>		
	Rusak Berat <i>Severely Damaged</i>	Rusak Sedang <i>Damaged</i>	Rusak Ringan <i>Light Damaged</i>	Rusak Berat <i>Severely Damaged</i>	Rusak Sedang <i>Damaged</i>	Rusak Ringan <i>Light Damaged</i>
(1)	(20)	(21)	(22)	(23)	(24)	(25)
Ilir Barat Dua	-	-	-	-	-	-
Gandus	-	-	-	-	-	-
Seberang Ulu Satu	-	-	-	-	-	-
Kertapati	-	-	-	-	-	-
Jakabaring	-	-	-	-	1	-
Seberang Ulu Dua	-	-	-	-	-	-
Plaju	-	-	-	-	-	-
Ilir Barat Satu	-	-	-	-	-	-
Bukitkecil	-	-	-	-	-	-
Ilir Timur Satu	-	-	-	-	1	-
Kemuning	-	-	-	-	-	-
Ilir Timur Dua	-	-	-	-	-	-
Kalidoni	-	-	-	-	-	-
Ilir Timur Tiga	-	-	-	-	1	-
Sako	-	-	-	-	-	-
Sematangborang	-	-	-	-	1	-
Sukarami	-	-	-	-	-	-
Alang-Alang Lebar	-	-	-	-	3	-
<b>Palembang</b>	-	-	-	-	<b>7</b>	-

Lanjutan Tabel/Continued Table 4.3.10

Kecamatan Subdistrict	Angin Putting Beliung Tornado			Gelombang Pasang Tidal Wave		
	Rusak Berat Severely Damaged	Rusak Sedang Damaged	Rusak Ringan Light Damaged	Rusak Berat Severely Damaged	Rusak Sedang Damaged	Rusak Ringan Light Damaged
(1)	(26)	(27)	(28)	(29)	(30)	(31)
Ilir Barat Dua	-	-	-	-	-	-
Gandus	-	-	-	-	-	-
Seberang Ulu Satu	-	-	-	-	-	-
Kertapati	-	-	-	-	-	-
Jakabaring	-	-	-	-	-	-
Seberang Ulu Dua	-	-	-	-	-	-
Plaju	-	-	-	-	-	-
Ilir Barat Satu	-	-	-	-	-	-
Bukitkecil	-	-	-	-	-	-
Ilir Timur Satu	-	-	-	-	-	-
Kemuning	-	-	-	-	-	-
Ilir Timur Dua	-	-	-	-	-	-
Kalidoni	-	-	-	-	-	-
Ilir Timur Tiga	-	-	-	-	-	-
Sako	-	-	-	-	-	-
Sematangborang	-	-	-	-	-	-
Sukarami	-	-	-	-	-	-
Alang-Alang Lebar	-	-	-	-	-	-
<b>Palembang</b>	-	-	-	-	-	-

Lanjutan Tabel/*Continued Table* 4.3.10

Kecamatan <i>Subdistrict</i>	Abrasi <i>Abrasion</i>		
	Rusak Berat <i>Severely Damaged</i>	Rusak Sedang <i>Damaged</i>	Rusak Ringan <i>Light Damaged</i>
(1)	(32)	(33)	(34)
Ilir Barat Dua	-	-	-
Gandus	-	-	-
Seberang Ulu Satu	-	-	-
Kertapati	-	-	-
Jakabaring	-	-	-
Seberang Ulu Dua	-	-	-
Plaju	-	-	-
Ilir Barat Satu	-	-	-
Bukitkecil	-	-	-
Ilir Timur Satu	-	-	-
Kemuning	-	-	-
Ilir Timur Dua	-	-	-
Kalidoni	-	-	-
Ilir Timur Tiga	-	-	-
Sako	-	-	-
Sematangborang	-	-	-
Sukarami	-	-	-
Alang-Alang Lebar	-	-	-
<b>Palembang</b>	-	-	-

Sumber/*Source*: Badan Penanggulangan Bencana dan Pemadam Kebakaran Kota Palembang/*Agency for Disaster Management and Fire Palembang Municipality*

**Tabel** 4.3.11 **Jumlah Kejadian Bencana Nonalam Menurut Kecamatan di Kota Palembang, 2020**  
**Table** 4.3.11 **Number of Non-Natural Disaster Events by Subdistrict in Palembang Municipality, 2020**

Kecamatan Subdistrict	Kecelakaan Transportasi Transportation Accident			Kecelakaan Industri Industrial Accident	Kebakaran Fire	Kejadian Luar Biasa Extraordinary Event
	Darat Land	Laut Sea	Udara Air			
(1)	(2)	(3)	(4)	(5)	(6)	(7)
Iilir Barat Dua	-	-	-	-	7	-
Gandus	-	-	-	-	5	-
Seberang Ulu Satu	-	-	-	-	13	-
Kertapati	-	-	-	-	5	-
Jakabaring	-	-	-	-	5	-
Seberang Ulu Dua	-	-	-	-	8	-
Plaju	-	-	-	-	2	-
Iilir Barat Satu	-	-	-	-	6	-
Bukitkecil	-	-	-	-	9	-
Iilir Timur Satu	-	-	-	-	1	-
Kemuning	-	-	-	-	6	-
Iilir Timur Dua	-	-	-	-	8	-
Kalidoni	-	-	-	-	4	-
Iilir Timur Tiga	-	-	-	-	4	-
Sako	-	-	-	-	13	-
Senayanngborang	-	-	-	-	1	-
Sukarami	-	-	-	-	7	-
Alang-Alang Lebar	-	-	-	-	9	-
<b>Palembang</b>	-	-	-	-	<b>113</b>	-

Sumber/Source: Badan Penanggulangan Bencana dan Pemadam Kebakaran Kota Palembang/Agency for Disaster Management and Fire Palembang Municipality

**Tabel**  
**Table** 4.3.12

**Jumlah Penerima Bantuan (kepala keluarga) dan Anggaran Bantuan Sosial Pangan Menurut Kecamatan di Kota Palembang, 2020**  
**Number of Aid Recipients (head of household) and Food Social Assistance Budget by Subdistrict in Palembang Municipality, 2020**

Kecamatan Subdistrict	Jumlah Penerima Bantuan (kepala keluarga) Number of Beneficiaries (head of household)		Jumlah Anggaran (rupiah) Budget Amount (rupiahs)	
	Rencana Planning	Realisasi Realization	Rencana Planning	Realisasi Realization
(1)	(2)	(3)	(4)	(5)
Ilir Barat Dua	6 459	6 459	15 501 600 000	15 501 600 000
Gandus	8 304	8 304	19 929 600 000	19 929 600 000
Seberang Ulu Satu	9 641	9 641	23 138 400 000	23 138 400 000
Kertapati	12 029	12 029	28 869 600 000	28 869 600 000
Jakabaring	6 394	6 394	15 345 600 000	15 345 600 000
Seberang Ulu Dua	9 384	9 384	22 521 600 000	22 521 600 000
Plaju	9 831	9 831	23 594 400 000	23 594 400 000
Ilir Barat Satu	4 792	4 792	11 500 800 000	11 500 800 000
Bukitkecil	1 657	1 657	3 976 800 000	3 976 800 000
Ilir Timur Satu	4 225	4 225	10 140 000 000	10 140 000 000
Kemuning	5 285	5 285	12 684 000 000	12 684 000 000
Ilir Timur Dua	4 913	4 913	11 791 200 000	11 791 200 000
Kalidjati	6 550	6 550	15 720 000 000	15 720 000 000
Ilir Timur Tiga	3 977	3 977	9 544 800 000	9 544 800 000
Sako	4 534	4 534	10 881 600 000	10 881 600 000
Sematangborang	2 904	2 904	6 969 600 000	6 969 600 000
Sukarami	7 635	7 635	18 324 000 000	18 324 000 000
Alang-Alang Lebar	2 816	2 816	6 758 400 000	6 758 400 000
<b>Palembang</b>	<b>111 330</b>	<b>111 330</b>	<b>267 192 000 000</b>	<b>267 192 000 000</b>

Sumber/Source: Dinas Sosial Kota Palembang/Social Office of Palembang Municipality

**Tabel** 4.3.13 **Jumlah Kejadian Kebakaran Menurut Penyebab di Kota Palembang, 2007 - 2020**  
**Table** 4.3.13 **Number of Fire Incidents According to the Causes in Palembang Municipality, 2007 - 2020**

Tahun Year	Penyebab Kebakaran Causes of Fire					
	Kompor Stove	Listrik Electricity	Lilin Teplok Candle	Anti Nyamuk Anti Mosquito	Rokok Cigaret	Lainnya Others
(1)	(2)	(3)	(4)	(5)	(6)	(7)
2007	12	22	-	-	3	72
2008	15	61	-	-	5	82
2009	14	54	-	-	3	115
2010	9	57	3	2	3	42
2011	10	82	2	-	8	66
2012	6	-	-	-	1	69
2013	11	50	-	-	1	60
2014	10	52	-	1	1	151
2015	6	124	-	-	8	693
2016	14	104	3	-	1	51
2017	18	86	-	5	-	126
2018	25	85	1	1	-	-
2019	14	37	1	1	1	292
2020	4	44	1	-	1	74

Sumber/Source: Badan Penanggulangan Bencana dan Pemadam Kebakaran Kota Palembang/Agency for Disaster Management and Fire Palembang Municipality

**Tabel**  
**Table** 4.3.14

**Jumlah Keluarga Menurut Kecamatan dan Klasifikasi  
Keluarga di Kota Palembang, 2019 dan 2020**  
**Number of Households by Subdistrict and Household  
Classification in Palembang Municipality, 2019 dan 2020**

Kecamatan Subdistrict	Keluarga Pra Sejahtera <i>Pre Prosperous Family</i>		Keluarga Sejahtera <i>Prosperous Family</i>				Jumlah <i>Total</i>	
			I		II			
	2019	2020	2019	2020	2019	2020	2019	2020
(1)	(2)	(3)	(4)	(5)	(6)	(7)	(8)	(9)
Iilir Barat Dua	3 327	3 287	9 515	9 515	10 795	10 795	23 637	23 597
Gandus	5 689	5 324	9 214	9 214	7 397	7 397	22 300	21 935
Seberang Ulu Satu	2 630	2 621	8 731	8 731	4 718	6 607	16 079	21 959
Kertapati	5 144	4 258	13 469	13 490	13 234	13 234	31 847	30 982
Jakabaring	1 329	1 329	7 769	8 854	4 503	6 645	13 601	16 828
Seberang Ulu Dua	4 932	4 884	17 229	14 856	23 019	16 547	45 180	36 287
Plaju	4 745	4 605	11 605	15 899	4 877	9 684	21 227	30 268
Iilir Barat Satu	2 077	1 984	12 334	12 334	8 264	8 264	22 670	22 582
Bukitkecil	796	796	4 356	4 356	3 585	3 681	8 737	8 833
Iilir Timur Satu	887	887	6 507	6 507	3 266	3 266	10 660	10 660
Kemuning	2 889	2 889	11 869	9 854	16 783	16 783	31 541	29 526
Iilir Timur Dua	1 904	1 885	12 834	11 834	12 885	9 856	27 623	23 575
Kalidore	2 723	2 723	14 632	14 632	19 238	16 589	36 593	33 944
Iilir Timur Tiga	623	623	7 339	8 529	4 234	8 426	12 196	17 578
Sako	1 327	1 327	13 086	13 086	9 181	9 181	23 594	23 594
Sematangborang	1 127	1 084	5 630	6 231	3 691	4 985	10 448	12 300
Sukarami	4 376	4 305	22 296	23 854	16 122	16 982	42 794	45 141
Alang-Alang Lebar	4 189	4 189	11 403	8 254	17 379	13 896	32 971	26 339
<b>Palembang</b>	<b>50 709</b>	<b>49 080</b>	<b>199 818</b>	<b>204 030</b>	<b>183 171</b>	<b>182 818</b>	<b>433 698</b>	<b>435 928</b>

Sumber/Source: Dinas Pengendalian Penduduk dan Keluarga Berencana Kota Palembang/Population and Family Planning Control Office of Palembang Municipality



**Tabel** 4.3.15 **Indeks Pembangunan Manusia di Kota Palembang, 2012-2020**  
**Table** 4.3.15 **Human Development Index in Palembang Municipality, 2012-2020**

Variabel Variable	Tahun Year								
	2012	2013	2014	2015	2016	2017	2018	2019	2020
(1)	(2)	(3)	(4)	(5)	(6)	(7)	(8)	(9)	(10)
1. Angka Harapan Hidup (Tahun) Life Expectancy Rate (Year)	69,79	69,80	69,80	70,00	70,05	70,10	70,32	70,54	70,79
2. Harapan Lama Sekolah (Tahun) Estimated Year School (Year)	13,14	13,34	13,67	13,70	13,71	14,11	14,39	14,40	14,41
3. Rata-Rata Lama Sekolah (Tahun) Mean Year School (Year)	10,00	10,19	10,23	10,25	10,35	10,36	10,37	10,52	10,53
4. Pengeluaran Perkapita (Ribu Rupiah/Orang/Tahun) Per capita Expenditure (Thousand Rupiah/People/Year)	12 862	13 393	13 624	13 785	13 981	14 277	14 697	15 087	14 679
<b>Indeks Pembangunan Manusia Human Development Index</b>	<b>74,74</b>	<b>75,49</b>	<b>76,02</b>	<b>76,29</b>	<b>76,59</b>	<b>77,22</b>	<b>77,89</b>	<b>78,44</b>	<b>78,33</b>

Sumber/Source: BPS-Survei Sosial Ekonomi Nasional (Susenas)/ BPS-Statistics Indonesia, National Socioeconomic Survey

#### 4.4 KEMISKINAN POVERTY

**Tabel** 4.4.1 **Garis Kemiskinan, Jumlah, dan Persentase Penduduk Miskin di Kota Palembang, 2013–2020**  
*Table* **Poverty Line, Number, and Percentage of Poor People in Palembang Municipality, 2013–2020**

Tahun Year	Garis Kemiskinan (rupiah/kapita/bulan) <i>Poverty Line</i> (rupiah/capita/month)	Jumlah Penduduk Miskin (ribu) <i>Number of Poor People</i> (thousand)	Persentase Penduduk Miskin <i>Percentage of Poor</i> <i>People</i>
(1)	(2)	(3)	(4)
2013	392 560	505,99	13,36
2014	405 037	202,31	12,93
2015	431 242	203,12	12,85
2016	456 225	191,95	12,04
2017	481 555	184,41	11,40
2018	510 994	179,32	10,95
2019	521 489	180,67	10,90
2020	548 563	182,61	10,89

Sumber/Source: BPS, Survei Sosial Ekonomi Nasional Maret/BPS-Statistics Indonesia, March National Socioeconomic Survey

**Tabel**  
**Table** 4.4.2

**Indeks Kedalaman Kemiskinan dan Indeks Keparahan Kemiskinan di Kota Palembang, 2013–2020**  
**Poverty Gap Index and Poverty Severity Index in Palembang Municipality, 2013–2020**

Tahun Year	Indeks Kedalaman Kemiskinan Poverty Gap Index	Indeks Keparahan Kemiskinan Poverty Severity Index
(1)	(2)	(3)
2013	2,03	0,46
2014	2,26	0,57
2015	2,05	0,49
2016	2,18	0,53
2017	1,76	0,41
2018	1,70	0,39
2019	1,86	0,50
2020	1,67	0,40

Sumber/Source: BPS, Survei Sosial Ekonomi Nasional Maret/BPS-Statistics Indonesia, March National Socioeconomic Survey

<https://palembangkota.bps.go.id>

## 4.5 KRIMINALITAS CRIME

**Tabel 4.5.1** Jumlah Tindak Pidana, Resiko Penduduk Terjadi Tindak Pidana per 100.000 Penduduk, Persentase Penyelesaian Tindak Pidana dan Selang Waktu Terjadinya Tindak Pidana Menurut Kepolisian Sektor di Kota Palembang, 2020  
*Number of Criminal Cases, Risk of Population in Crime per 100,000 population, Percentage of Crime Clearance Rate and Interval of Criminal Cases by Sub District Police Office in Palembang Municipality, 2020*

Kecamatan Subdistrict	Jumlah Tindak Pidana Number of Criminal	Risiko Penduduk Terjadi Tindak Pidana per 100.000 penduduk Crime Rate per 100,000 Population	Persentase Penyelesaian Tindak Pidana Percentage of Crime Clearance	Selang Waktu Terjadinya Tindak Pidana <sup>1</sup> Time Interval of Crime Occurance <sup>1</sup>
(1)	(2)	(3)	(4)	(5)
Ilir Barat Dua	104	6	1	84 jam
Gandus	67	4	1	130 jam
Seberang Ulu Satu		4	4	125 jam
Kertapati	76	4	2	115 jam
Seberang Ulu Dua	99	6	2	88 jam
Plaju	69	4	2	126 jam
Ilir Barat Satu (Ilir Barat Satu & Bukitkecil)	110	6	2	79 jam
Ilir Timur Satu	176	10	1	49 jam
Kemuning	60	3	1	146 jam
Ilir Timur Dua	191	11	1	45 jam
Kalidoni	41	2	2	216 jam
Sako (Sako & Sematangborang)	40	2	4	219 jam
Sukarami (Sukarami & Alang- Alang Lebar)	326	18	1	26 jam
<b>Palembang</b>	<b>1 429</b>	<b>79</b>	<b>1</b>	<b>6 jam</b>

Catatan/Note: 1.=jam/hours; '=menit/minutes; " =detik/second

Sumber/Source: Kepolisian Resort Kota Besar Palembang/ Police Resort of Palembang Municipality

**Tabel** 4.5.2 **Jumlah Tindak Pidana Menurut Kepolisian Sektor di Kota Palembang, 2018-2020**  
**Table** 4.5.2 **Number of Reported Criminal Cases by Subdistrict Police Office in Palembang Municipality, 2018-2020**

Kepolisian Sektor Subdistrict Police Office	2018	2019	2020
(1)	(2)	(3)	(4)
1 Ilir Barat Dua	240	111	104
2 Gandus	261	191	67
3 Seberang Ulu Satu	352	316	70
4 Kertapati	145	107	76
5 Seberang Ulu Dua	205	243	99
6 Plaju	132	128	69
7 Ilir Barat Satu (Ilir Barat Satu & Bukitkecil)	151	85	110
8 Ilir Timur Satu	230	210	176
9 Kemuning	229	81	60
10 Ilir Timur Dua	305	272	191
11 Kalidoni	143	84	41
12 Sako (Sako & Sematangbalak)	138	85	40
13 Sukarami (Sukarami & Alang-Alang Lebar)	351	264	326
<b>Jumlah / Total</b>	<b>2 982</b>	<b>2 177</b>	<b>1 429</b>

Sumber/Source: Kepolisian Resort Kota Besar Palembang/ Police Resort of Palembang Municipality

**Tabel**  
**Table** 4.5.3

**Jumlah Kejahatan yang di Laporkan dan di Selesaikan Menurut Jenis Kejahatan di Wilayah Hukum Polrestabes Palembang, 2011 - 2020**

*Number of Crime was Reported and Finished by Type of Crime in Teritory of Polrestabes Palembang, 2011 - 2020*

Tahun Year	Dilaporkan Reported	Diselesaikan Finished
(1)	(2)	(3)
2011	7 294	3 249
2012	8 086	3 488
2013	8 757	3 631
2014	8 633	4 110
2015	7 467	4 105
2016	6 324	3 741
2017	5 698	3 736
2018	4 547	3 431
2019	4 339	2 926
<b>2020</b>	<b>4 971</b>	<b>3 490</b>

Sumber/Source: Kepolisian Resort Kota Besar Palembang/ Police Resort of Palembang Municipality

<https://palembangkota.bps.go.id>

**Tabel** 4.5.4 **Jumlah Kecelakaan Lalu Lintas di Wilayah Hukum Polrestabes Palembang, 2011 - 2020**  
**Table** **Number Of Traffic Accident By Location in Territory of Polrestabes Palembang, 2011 - 2020**

Tahun Year	Jumlah Kecelakaan Lalu Lintas Number Of Traffic Accident
(1)	(2)
2011	854
2012	780
2013	624
2014	560
2015	574
2016	453
2017	329
2018	367
2019	653
<b>2020</b>	<b>460</b>

Sumber/Source: Kepolisian Resort Kota Besar Palembang/ Police Resort of Palembang Municipality

<https://palembangkota.bps.go.id>

**Tabel 4.5.5** Jumlah Pelanggaran Lalu Lintas di Kota Palembang, 2019 dan 2020  
**Table** *Number of Traffic Violation in Palembang Municipality, 2019 dan 2020*

Bulan Month	Jumlah Pelanggaran Lalu Lintas Number of Traffic Violation	
	2019	2020
(1)	(2)	(3)
1 Januari / January	1 776	4 325
2 Februari / February	2 805	5 394
3 Maret / March	2 236	11 754
4 April / April	1 512	4 072
5 Mei / May	1 119	180
6 Juni / June	2 325	1 721
7 Juli / July	2 755	2 586
8 Agustus / August	6 239	2 434
9 September / September	4 832	2 055
10 Oktober / October	5 431	1 795
11 November / November	3 144	-
12 Desember / December	1 105	-
<b>Jumlah / Total</b>	<b>36 409</b>	<b>36 316</b>

Sumber/Source: Kepolisian Resort Kota Besar Palembang/ Police Resort of Palembang Municipality



**Tabel** 4.5.6 **Jumlah Tahanan di Jaringan Polrestabes Palembang Menurut Jenis Kelamin, 2019 dan 2020**  
**Table** 4.5.6 **Number of Prisoners in Polrestabes Palembang by Sex, 2019 and 2020**

Bulan Month	Jenis Kelamin Sex				Jumlah Total	
	Laki-laki Male		Perempuan Female		2019	2020
	2019	2020	2019	2020		
(1)	(2)	(3)	(4)	(5)	(6)	(7)
1 Januari / January	74	98	7	13	81	111
2 Februari / February	50	80	7	9	57	89
3 Maret / March	66	80	6	6	74	86
4 April / April	58	38	5	2	63	40
5 Mei / May	29	36	4	8	33	44
6 Juni / June	16		2	11	18	61
7 Juli / July	61	57	7	7	68	64
8 Agustus / August	46	75	7	8	53	83
9 September / September	66	42	4	9	70	51
10 Oktober / October	36	52	1	4	37	56
11 November / November	64	63	3	5	67	68
12 Desember / December	29	52	5	6	34	58
<b>Jumlah / Total</b>	<b>595</b>	<b>723</b>	<b>60</b>	<b>88</b>	<b>655</b>	<b>811</b>

Sumber/Source: Kepolisian Resort Kota Besar Palembang/ Police Resort of Palembang Municipality

**Tabel**  
**Table** 4.5.7

**Banyaknya Perkara Tindak Pidana yang Diterima dan Diselesaikan di Kejaksaan Negeri Palembang, 2018 - 2020**  
**Number of Criminal Cases Received and Resolved in Palembang District Attorney, 2018 - 2020**

Tahun Year	Jenis Kasus Type of Cases			
	KUHP	Senjata & Bahan Peledak Weapon & Explotion	Narkotika Drugs	Lain-lain Others
(1)	(2)	(3)	(4)	(5)
2018				
• Sisa Tahun Lalu	191	5	26	17 881
• Masuk Tahun Laporan	1 061	9	747	17 598
Jumlah	1 252	14	773	35 479
• Diselesaikan	1 084	14	771	7 434
• Sisa Tahun Lalu	168	-	2	28 045
2019				
• Sisa Tahun Lalu	168	-	2	28 045
• Masuk Tahun Laporan	1 181	19	509	34 829
Jumlah	1 251	19	511	62 874
• Diselesaikan	1 234	19	510	31 183
• Sisa Tahun Lalu	17	-	1	31 691
2020				
• Sisa Tahun Lalu	17	-	1	25 994
• Masuk Tahun Laporan	1 109	11	515	35 446
Jumlah	1 126	11	516	61 440
• Diselesaikan	1 109	11	516	46 345
• Sisa Tahun Lalu	17	-	-	15 095

Sumber/Source: Kejaksaan Negeri Palembang/ Palembang District Attorney's Office

**Tabel**  
**Table** 4.5.8**Jumlah Perkara/Pelanggaran yang di Selesaikan di  
Kejaksaan Negeri Palembang Menurut Bulan, 2019 dan  
2020****Number of Cases/Violations Resolved in Palembang District  
Attorney by Mont, 2019 and 2020**

Bulan Month	Pidana Umum General Crime		Pidana Ringan Low Crime		Pelanggaran Lalu Lintas Traffic Violations	
	2019	2020	2019	2020	2019	2020
(1)	(2)	(3)	(4)	(5)	(6)	(7)
1 Januari / January	186	204	-	-	606	2 643
2 Februari / February	161	192	-	-	1 057	5 251
3 Maret / March	155	186	-	-	1 157	9 289
4 April / April	173	209	-	-	751	6 794
5 Mei / May	115	113	-	-	991	832
6 Juni / June	83	160	-	-	895	683
7 Juli / July	150	134	-	-	1 214	1 726
8 Agustus / August	174	125	-	-	2 810	3 244
9 September / September	151	151	-	-	3 892	2 175
10 Oktober / October	131	137	-	-	2 161	1 527
11 November / November	148	120	-	-	4 200	1 270
12 Desember / December	118	115	-	-	1 161	12
<b>Jumlah/Total</b>	<b>1 735</b>	<b>1 846</b>	<b>-</b>	<b>-</b>	<b>20 895</b>	<b>35 446</b>

Sumber/Sources: Kejaksaan Negeri Palembang/ Palembang District Attorney's Office

**Tabel** 4.5.9 **Jumlah Perkara Pidana yang Masuk dan Telah Diputuskan di Pengadilan Negeri Palembang, 2019 dan 2020**  
**Table** *Number of Criminal Cases Incoming and Decided in Palembang District Court, 2019 and 2020*

Bulan Month	Perkara Pidana Biasa Regular Criminal Case			
	Masuk Entering		Putus The Case is Terminated	
	2019	2020	2019	2020
(1)	(2)	(3)	(4)	(5)
1 Januari / January	226	126	231	174
2 Februari / February	179	147	203	187
3 Maret / March	161	201	225	106
4 April / April	191	150	167	160
5 Mei / May	246	235	208	154
6 Juni / June	43	160	131	226
7 Juli / July	146	173	212	197
8 Agustus / August	124	166	112	157
9 September / September	131	202	142	217
10 Oktober / October	202	138	174	179
11 November / November	196	155	128	166
12 Desember / December	155	167	115	141
<b>Jumlah / Total</b>	<b>2 000</b>	<b>2 022</b>	<b>2 048</b>	<b>2 064</b>

Sumber/Source: Pengadilan Negeri Palembang/Palembang District Court

**Tabel**  
**Table** 4.5.10

**Jumlah Perkara Perdata yang Masuk dan Diputus Oleh  
Pengadilan Negeri Palembang, 2019 dan 2020**  
**Number of Civil Cases Entered and Decided by Palembang  
District Court, 2019 dan 2020**

Bulan Month	Gugatan Accusation				Permohonan Pleading			
	Masuk Entering		Putus The Case is Terminated		Masuk Entering		Putus The Case is Terminated	
	2019	2020	2019	2020	2019	2020	2019	2020
(1)	(2)	(3)	(4)	(5)	(6)	(7)	(8)	(9)
1 Januari / January	27	20	12	20	48	18	46	17
2 Februari / February	20	29	22	38	40	28	37	24
3 Maret / March	25	23	28	20	36	18	41	25
4 April / April	19	18	22	16	21	18	33	23
5 Mei / May	26	7	21	8	19	12	18	12
6 Juni / June	6	7	10	13	25	25	10	11
7 Juli / July	24	20	16	23	49	31	50	31
8 Agustus / August	27	30	28	20	34	30	41	38
9 September / September	24	19	29	19	36	29	31	28
10 Oktober / October	32	20	45	24	48	30	44	26
11 November / November	21	21	21	29	19	23	24	24
12 Desember / December	17	22	17	22	22	15	25	21
<b>Jumlah / Total</b>	<b>273</b>	<b>253</b>	<b>271</b>	<b>252</b>	<b>397</b>	<b>277</b>	<b>400</b>	<b>280</b>

Sumber/Sources: Pengadilan Negeri Palembang/Palembang District Court

**Tabel**  
**Table** 4.5.11

**Jumlah Narapidana di Lembaga Pemasyarakatan Klas I Palembang, 2011 - 2020**  
**Number of Prisoners in County Jail Class I of Palembang, 2011 - 2020**

Tahun Year	Jumlah Narapidana Number of Prisoners
(1)	(2)
2011	914
2012	934
2013	1 053
2014	1 169
2015	1 144
2016	1 201
2017	1 363
2018	1 564
2019	1 741
<b>2020</b>	<b>1 575</b>

Sumber/Source: Lembaga Pemasyarakatan Klas I Palembang/County Jail Class I of Palembang

<https://palembangkota.bps.go.id>

**Tabel** 4.5.12 **Jumlah Narapidana di Lembaga Pemasyarakatan Perempuan Kelas I Palembang, 2011 - 2020**  
**Table** **Number of Prisoners in County Jail Woman Class I of Palembang, 2011 - 2020**

Tahun Year	Jumlah Narapidana Number of Prisoners
(1)	(2)
2011	189
2012	179
2013	231
2014	329
2015	340
2016	418
2017	462
2018	509
2019	491
<b>2020</b>	<b>485</b>

Sumber/Source: Lembaga Pemasyarakatan Perempuan Kelas I Palembang/County Jail Woman Class I of Palembang

<https://palembangkota.bps.go.id>

**Tabel**  
**Table** 4.5.13

**Jumlah Narapidana di Lembaga Pemasyarakatan Khusus Anak Palembang, 2011 - 2020**  
**Number of Prisoners in Palembang Children's Special Prison, 2011 - 2020**

Tahun Year	Jenis Kelamin Sex		Jumlah Total
	Laki-laki Male	Perempuan Female	
(1)	(2)	(3)	(4)
2011	-	-	-
2012	-	-	-
2013	-	-	-
2014	223	-	223
2015	193	-	193
2016	174	-	174
2017	165	-	165
2018	201	-	201
2019	274	-	274
<b>2020</b>	<b>143</b>	<b>-</b>	<b>143</b>

Sumber/Source: Lembaga Pemasyarakatan Khusus Anak Palembang/Palembang Children's Special Prison

<https://palembangkota.bps.go.id>



#### 4.6 PERUMAHAN DAN LINGKUNGAN HOUSING AND ENVIRONMENT

**Tabel** 4.6.1 **Distribusi Persentase Rumah Tangga Menurut Luas Lantai di Kota Palembang, 2016 - 2020**  
*Percentage Distribution of Household Population by Floor Area (m<sup>2</sup>) in Palembang Municipality, 2016 - 2020*

Luas Lantai (m <sup>2</sup> ) Floor Area (m <sup>2</sup> )	Distribusi Persentase Rumah Tangga Percentage Distribution of Household				
	2016	2017	2018	2019	2020
(1)	(2)	(3)	(4)	(5)	(6)
≤ 19	6,14	5,59	6,55	6,35	5,27
20 - 49	44,62	37,80	46,16	46,16	41,94
50 - 99	31,16	31,45	28,75	28,75	32,85
100 - 149	8,94	12,60	8,93	8,93	10,52
≥ 150	9,14	12,56	9,81	9,81	9,42
<b>Jumlah / Total</b>	<b>100</b>	<b>100</b>	<b>100</b>	<b>100</b>	<b>100</b>

Sumber/Source: BPS, Survei Sosial Ekonomi Nasional (Susenas)/ BPS-Statistics Indonesia, National Socioeconomic Survey

**Tabel 4.6.2** Distribusi Persentase Rumah Tangga Menurut Sumber Air Minum di Kota Palembang, 2016 - 2020  
**Table** *Percentage Distribution of Household Population by Source of Drinking Water in Palembang Municipality, 2016 - 2020*

Sumber Air Minum <i>Source of Drinking Water</i>	Distribusi Persentase Rumah Tangga <i>Percentage Distribution of Household</i>				
	2016	2017	2018	2019	2020
(1)	(2)	(3)	(4)	(5)	(6)
1. Leding/ <i>Piped Water</i>	56,95	56,21	58,65	82,33	62,41
2. Pompa/ <i>Pumped Water</i>	0,16	0,18	1,66	1,7	1,00
3. Air dalam Kemasan/ <i>Bottled Water</i>	38,87	38,31	33,95	0,52	31,88
4. Sumur Terlindung/ <i>Protected Well</i>	2,13	4,09	3,52	6,8	2,66
5. Sumur Tak Terlindung/ <i>Unprotected Well</i>	0,48	1,02	1,23	1,77	1,10
6. Mata Air Terlindung/ <i>Protected Spring</i>	-	-	-	-	0,41
7. Mata Air Tak Terlindung/ <i>Unprotected Spring</i>	0,26	-	-	0,28	-
8. Air Permukaan/ <i>Surface Water</i>	1,15	0,15	0,91	5,46	0,55
9. Air Hujan/ <i>Rainwater Collection</i>	-	-	0,08	1,13	-
10. Lainnya/ <i>Others</i>	-	-	-	0,01	-
<b>Jumlah / Total</b>	<b>100</b>	<b>100</b>	<b>100</b>	<b>100</b>	<b>100</b>

Sumber/Source: BPS, Survei Sosial Ekonomi Nasional (Susenas)/ BPS-Statistics Indonesia, National Socioeconomic Survey

<https://palembangkota.bps.go.id>

**Tabel** 4.6.3 **Distribusi Persentase Rumah Tangga Menurut Sumber Penerangan di Kota Palembang, 2016 - 2020**  
**Table** **Percentage Distribution of Household Population by Lighting Source in Palembang Municipality, 2016 - 2020**

Sumber Penerangan <i>Lighting Source</i>	Distribusi Persentase Rumah Tangga <i>Percentage Distribution of Household</i>				
	2016	2017	2018	2019	2020
(1)	(2)	(3)	(4)	(5)	(6)
1. Listrik PLN/ <i>State Electricity Company</i>	99,93	98,55	99,87	99,64	99,85
2. Listrik Non-PLN/ <i>Own Electricity Company</i>	0,07	1,45	0,13	0,21	0,15
3. Bukan Listrik/ <i>Non Electricity</i>	-	-	-	0,15	-
<b>Jumlah / Total</b>	<b>100</b>	<b>100</b>	<b>100</b>	<b>100</b>	<b>100</b>

Sumber/Source: BPS, Survei Sosial Ekonomi Nasional (Susenas) / BPS Statistics Indonesia, National Socioeconomic Survey

<https://palembangkota.bps.go.id>

Tabel  
Table 4.6.4

**Distribusi Persentase Rumah Tangga Menurut Penggunaan Fasilitas Buang Air Besar di Kota Palembang, 2016 - 2020**  
**Percentage Distribution of Household Population by Type of Toilet Facility Used in Palembang Municipality, 2016 - 2020**

Penggunaan Fasilitas Buang Air Besar <i>Type of Toilet Facility Used</i>	Distribusi Persentase Rumah Tangga <i>Percentage Distribution of Household</i>				
	2016	2017	2018	2019	2020
(1)	(2)	(3)	(4)	(5)	(6)
1. Sendiri/ <i>Not Shared</i>	91,45	92,11	89,96	92,06	92,08
2. Bersama/ <i>Shared</i>	6,1	3,96	6,72	3,67	4,28
3. MCK Umum/ <i>Public Facility</i>	1,87	0,59	1,84	1,7	2,31
4. Tidak Menggunakan/ <i>Not Using</i>	-	-	-	0,18	-
5. Tidak Ada/ <i>No Facility</i>	0,5	1,43	1,48	2,39	1,33
<b>Jumlah / Total</b>	<b>100</b>	<b>100</b>	<b>100</b>	<b>100</b>	<b>100</b>

Sumber/Source: BPS, Survei Sosial Ekonomi Nasional (Susenas)/ BPS-Statistics Indonesia, National Socioeconomic Survey

<https://palembangkota.bps.go.id>

**Tabel**  
**Table** 4.6.5

**Distribusi Persentase Rumah Tangga Menurut Bahan Bakar Utama Untuk Memasak di Kota Palembang, 2016 - 2020**

**Percentage Distribution of Household Population by Type of Cooking Fuel in Palembang Municipality, 2016 - 2020**

Bahan Bakar Utama Untuk Memasak <i>Type of Cooking Fuel</i>	Distribusi Persentase Rumah Tangga <i>Percentage Distribution of Household</i>				
	2016	2017	2018	2019	2020
(1)	(2)	(3)	(4)	(5)	(6)
1. Listrik/ <i>Electricity</i>	0,30	0,20	0,34	0,55	0,05
2. Gas Elpiji <sup>1</sup> / <i>Gas/LPG</i> <sup>1</sup>	96,83	95,69	98,12	97,32	97,98
3. Minyak Tanah/ <i>Kerosene</i>	1,60	1,59	1,29	1,57	1,48
4. Arang/Briket/ <i>Charcoal/Briquet</i>	-	-	-	-	-
5. Kayu/ <i>Wood</i>	0,30	0,96	-	0,14	-
6. Lainnya <sup>2</sup> / <i>Others</i> <sup>2</sup>	0,91	1,56	0,25	0,42	0,49
<b>Jumlah / Total</b>	<b>100</b>	<b>100</b>	<b>100</b>	<b>100</b>	<b>100</b>

Catatan/Note: <sup>1</sup>Elpiji 5,5 kg + elpiji 12 kg + elpiji 3 kg + gas kota/biogas/LPG 5,5 kg + LPG 12 kg + LPG 3 kg + natural gas/biogas

<sup>2</sup>Termasuk rumah tangga yang tidak memasak/*Including households that do not cook*

Sumber/Source: BPS, Survei Sosial Ekonomi Nasional (Susenas)/ BPS-Statistics Indonesia, National Socioeconomic Survey

**Tabel**  
**Table** 4.6.6

**Distribusi Persentase Rumah Tangga Menurut Status Penguasaan Bangunan Tempat Tinggal di Kota Palembang, 2016 - 2020**  
*Percentage Distribution of Household Population by Dwelling Ownership Status in Palembang Municipality, 2016 - 2020*

Status Penguasaan Bangunan Tempat Tinggal <i>Dwelling Ownership Status</i>	Distribusi Persentase Rumah Tangga <i>Percentage Distribution of Household</i>				
	2016	2017	2018	2019	2020
(1)	(2)	(3)	(4)	(5)	(6)
1. Milik Sendiri/ <i>Private</i>	66,98	61,05	64,75	63,18	68,01
2. Kontrak/Sewa/Lease/Rent	17,39	19,35	16,34	16,63	12,79
3. Lainnya/ <i>Others</i>	15,63	19,63	18,91	20,19	19,20
<b>Jumlah / Total</b>	<b>100</b>	<b>100</b>	<b>100</b>	<b>100</b>	<b>100</b>

Sumber/Source: BPS, Survei Sosial Ekonomi Nasional (Suseknas) / BPS-Statistics Indonesia, National Socioeconomic Survey

<https://palembangkota.bps.go.id>

**Tabel 4.6.7** Persentase Rumah Tangga yang Memiliki Akses Terhadap Sanitasi dan Sumber Air Minum Layak di Kota Palembang, 2016 - 2020  
**Table 4.6.7** *Percentage of Households that Have Access to Proper Sanitation and Decent Sources of Drinking Water in Palembang Municipality, 2016 - 2020*

Akses terhadap Access to	Distribusi Persentase Rumah Tangga Percentage Distribution of Household				
	2016	2017	2018	2019	2020
(1)	(2)	(3)	(4)	(5)	(6)
1. Sanitasi Layak/ <i>Proper Sanitation</i>	81,56	87,71	82,90	87,50	89,80
2. Sumber Air Minum Layak/ <i>Proper Sources of Drinking Water</i>	96,68	97,28	95,03	97,95	97,13

Sumber/Source: BPS, Survei Sosial Ekonomi Nasional (Susenas) - Statistics Indonesia, National Socioeconomic Survey

<https://palembangkota.bps.go.id>

# BAB 5 PERTANIAN

## Agriculture

2020

### LUAS DAN PRODUKSI PERKEBUNAN

Plantation Area and Production

KELAPA SAWIT/OIL PALM

Luas Area **109,50** HA

Produksi Production **298,80** TON

*bentuk produksi minyak sawit/palm oil production*

KARET/RUBBER

Luas Area **443,83** HA

Produksi Production **591,46** TON

*bentuk produksi karet kering/dry form of rubber production*



<https://palembangkota.bps.go.id>

**PENJELASAN TEKNIS**

1. Lahan sawah adalah lahan pertanian yang berpetak-petak dan dibatasi oleh pematang (galengan), saluran untuk menahan/ menyalurkan air, yang biasanya ditanami padi sawah tanpa memandang dari mana diperoleh atau status lahan tersebut. Lahan yang dimaksud termasuk lahan yang terdaftar di Pajak Bumi Bangunan, luran Pembangunan Daerah, lahan bengkok, lahan serobotan, lahan rawa yang ditanami padi dan lahan bekas tanaman tahunan yang telah dijadikan sawah, bak yang ditanami padi, palawija atau tanaman semusim lainnya.
2. Tegal/Kebun adalah lahan pertanian bukan sawah (lahan kering) yang ditanami tanaman semusim atau tahunan dan terpisah dengan halaman sekitar rumah. Serta penggunaannya tidak berpindah pindah.
3. Ladang/Huma adalah lahan pertanian bukan sawah (lahan kering) yang biasanya ditanami tanaman semusim dan penggunaannya hanya semusim atau dua musim, kemudian akanditinggalkan bila sudah tidak subur lagi (berpindah-pindah). Kemungkinan lahan ini beberapa tahun kemudian akan dikerjakan kembali jika sudah subur
4. Lahan yang sementara tidak diusahakan adalah lahan yang

**TECHNICAL NOTES**

1. *Wetland is agricultural land that separated by small dykes to resist water, where the main crop is usually wetland paddy without considering where it is got from or the status of the land. It includes the land that is registered at land income tax office, regional development contribution, 'bengkok' land, illegal ownership, swamps for rice cultivation, and annual crop land mark that has been used as rice field, which are both planted with paddy, secondary crops or the other seasonal crops.*
2. *Dry field/Garden is an dryland (unirrigated land) which is planted with seasonal or annual crops and separately from the yard around the house without shifting.*
3. *Unirrigated agricultural field / Shifting cultivation land is dryland (unirrigated land) that usually is cultivated for seasonal crops and utilized only for one or two seasons, then it will be left when it is not fertile (shifting). Maybe, this land will be used again in a few years if it has been fertile.*
4. *Temporarily unused land is land that is regularly used but*

biasanya diusahakan tetapi untuk sementara (lebih dari 1 (satu) tahun tetapi kurang dari atau sama dengan 2 (dua) tahun) tidak diusahakan, termasuk lahan sawah yang tidak diusahakan selama lebih dari 2 (dua) tahun.

5. Data pokok tanaman pangan yang dikumpulkan adalah luas panen dan produktivitas (hasil per hektar). Produksi tanaman pangan merupakan hasil perkalian antara luas panen dengan produktivitas. Pengumpulan data luas panen dilakukan setiap bulan dengan pendekatan area kecamatan di seluruh wilayah Indonesia. Pengumpulan data produktivitas dilakukan melalui pengukuran langsung pada plot ubinan berukuran  $2\frac{1}{2}m \times 2\frac{1}{2}m$ . Pengumpulan data produktivitas dilakukan setiap subround (empat bulan) pada waktu panen petani.
6. Data produksi padi dan palawija yang disajikan adalah dalam kuantitas: gabah kering giling (padi), pipilan kering (jagung), biji kering (kedelai dan kacang tanah), dan umbi basah (ubi kayu dan ubi jalar).
7. Tanaman sayuran dan buah-buahan semusim  
Tanaman sayuran semusim adalah tanaman sumber vitamin, garam mineral dan lain-lain yang dikonsumsi dari bagian tanaman yang berupa daun, bunga, buah, dan umbinya, yang berumur

*temporarily (more than a year but less or equal than two years) is unused, it includes wetland that is not cultivated more than two years.*

5. *The main food crops data collected consists of harvested area and productivity (yield per hectare). Food crops production is generated by harvested area multiplied by productivity. The harvested area data is collected every month using sub district area approach in all sub district in Indonesia. The productivity data collection is conducted by a direct measurement in  $2\frac{1}{2}m \times 2\frac{1}{2}m$  crop cutting plot. The productivity measurement is conducted in every subround (four monthly) at the time when farmers are harvesting their crops.*
6. *Production of paddy and secondary crops data are presented in the form of: dry unhusked rice (paddy), dry loose maize (maize), dry shells crops (soybeans and peanuts), and fresh roots (cassava and sweet potatoes).*
7. *Seasonal vegetable and fruit plants Seasonal vegetable plants are plants which are the sources of vitamin, mineral salt, etc, consumed from the part of the plant in the form of leaf, flower, fruit, and root with the age of less than one year.*

kurang dari satu tahun.

Tanaman buah-buahan semusim adalah tanaman sumber vitamin, garam mineral, dan lain-lain yang dikonsumsi dari bagian tanaman yang berupa buah, berumur kurang dari satu tahun, tidak berbentuk pohon/rumpun tetapi menjalar dan berbatang lunak.

8. Tanaman buah-buahan dan sayuran tahunan  
Tanaman buah-buahan tahunan adalah tanaman sumber vitamin, garam mineral, dan lain-lain yang dikonsumsi dari bagian tanaman yang berupa buah dan merupakan tanaman tahunan. Tanaman sayuran tahunan adalah tanaman sumber vitamin, garam mineral, dan lain-lain yang dikonsumsi dari bagian tanaman yang berupa daun dan atau buah yang berumur lebih dari satu tahun.
9. Tanaman biofarmaka adalah tanaman yang bermanfaat untuk obat-obatan, kosmetik, dan kesehatan yang dikonsumsi atau digunakan dari bagian-bagian tanaman seperti daun, batang, buah, umbi (rimpang) ataupun akar.
10. Tanaman hias adalah tanaman yang mempunyai nilai keindahan baik bentuk, warna daun, tajuk maupun bunganya, sering digunakan untuk penghias pekarangan dan lain sebagainya.
11. Luas panen tanaman hortikultura adalah luas tanaman sayuran,

*Seasonal fruit plants are plants which are the sources of vitamin, mineral salt, etc, consumed from the part of the plant in the form of fruits. These plants are creeps with the age of less than one year.*

8. *Annual fruit and vegetable plants*  
*Annual fruit plants are plants which are the sources of vitamin, contained mineral salt, etc, consumed from the part of plant in the form of fruit and more than one year of age.*

*Annual vegetable plants are plants which are the sources of vitamin, contained mineral salt, etc, consumed from the part of the plant in the form of vegetable and more than one year of age.*

9. *Medicinal plants are plants which are useful for medicine. It is consumed from part of the plant such as leaf, flower, fruit, tuber, and root.*
10. *Ornamental plants are plants which have a beauty value, either in shape, colour of leaf or crown of flower, and they are often used as a yard decorator.*
11. *Harvested area of horticulture is area which vegetable, fruit,*

- buah-buahan, biofarmaka, dan tanaman hias yang diambil hasilnya/dipanen pada periode pelaporan.
12. Luas panen untuk tanaman sayuran adalah luas tanaman yang dipanen sekaligus/habis/dibongkar dan luas tanaman yang dipanen berkali-kali (lebih dari satu kali)/belum habis. Tanaman yang dipanen sekaligus/habis/dibongkar adalah tanaman yang sehabis panen langsung dibongkar/dicabut, terdiri dari bawang merah, bawang putih, bawang daun, kentang, kol/kubis, kembang kol, petsai/sawi wortel, lobak, dan kacang merah. Tanaman yang dipanen berkali-kali (lebih dari satu kali) belum habis adalah tanaman yang pemanenannya lebih dari satu kali dan biasanya dibongkar apabila panen terakhir sudah tidak memadai lagi, terdiri dari: kacang panjang, cabe besar, cabe rawit, jamur, tomat, terung, buncis, ketimun, labu siam, kangkung, bayam, melon, semangka, dan blewah.
13. Produksi hortikultura adalah hasil menurut bentuk produk dari setiap tanaman sayuran, buah-buahan, biofarmaka dan tanaman hias yang diambil berdasarkan luas yang dipanen/tanaman yang menghasilkan pada bulan/triwulan laporan.
- medicinal and ornamental plant of crop harvested during the period of report.*
12. *Harvested area of vegetables is area of entirely plant harvested/demolished and plant harvested several times/undemolished.*
- Entirely plants harvested/demolished are plants usually harvested once and demolished to be substituted by other plants, consisting of: shallots, garlic, leeks, potato, cabbage, cauli flower, mustard green, carrots, chinese radish, and red kidney beans. Plants harvested several times/undemolished are plants usually harvested more than once and demolished in the case that the last harvest was economically not profitable. They consist of: yard long beans, chili, small chili, mushroom, tomatoes, egg plant, french beans, cucumber, pumpkin/chajota, swamp cabbage, spinach, melon, watermelon, and blewah.*
13. *Horticulture production is the standard production quantity form of vegetable, fruit, medicinal and ornamental plant based on harvested area/the number of production plants reported monthly/quarterly.*

**ULASAN****DESCRIPTION****5.1 Holtikutura**

Kangkung, bayam dan petsai/sawi merupakan tanaman sayuran yang banyak ditanam oleh petani di kota Palembang dibandingkan tanaman sayuran lainnya. Pada tahun 2020, ketiga komoditas yang tersebut diatas memiliki luas panen sebesar 149 ha. Pada tahun 2020 produksi kangkung tercatat sekitar 1.011 kuintal menurun sekitar 21 persen dibandingkan dengan tahun 2019 sebesar 1.275 kuintal. Komoditas sayuran lainnya yang diproduksi di Kota Palembang adalah bayam. Tahun 2019 produksi bayam sekitar 826 kuintal meningkat menjadi sekitar 1.071 kuintal di tahun 2020. Produksi petsai/sawi tercatat sekitar 686 kuintal meningkat sekitar 74 persen dibandingkan dengan tahun 2019 sebesar 394 kuintal.

**5.2 Perkebunan**

Selama tahun 2020, karet merupakan komoditas yang memproduksi secara signifikan dibandingkan komoditas perkebunan lainnya. Areal perkebunan karet paling luas berada di kecamatan Gandus yaitu 231,50 hektar, disusul Kecamatan Ilir Barat Satu yaitu 127,18 hektar.

**5.1 Holticulture**

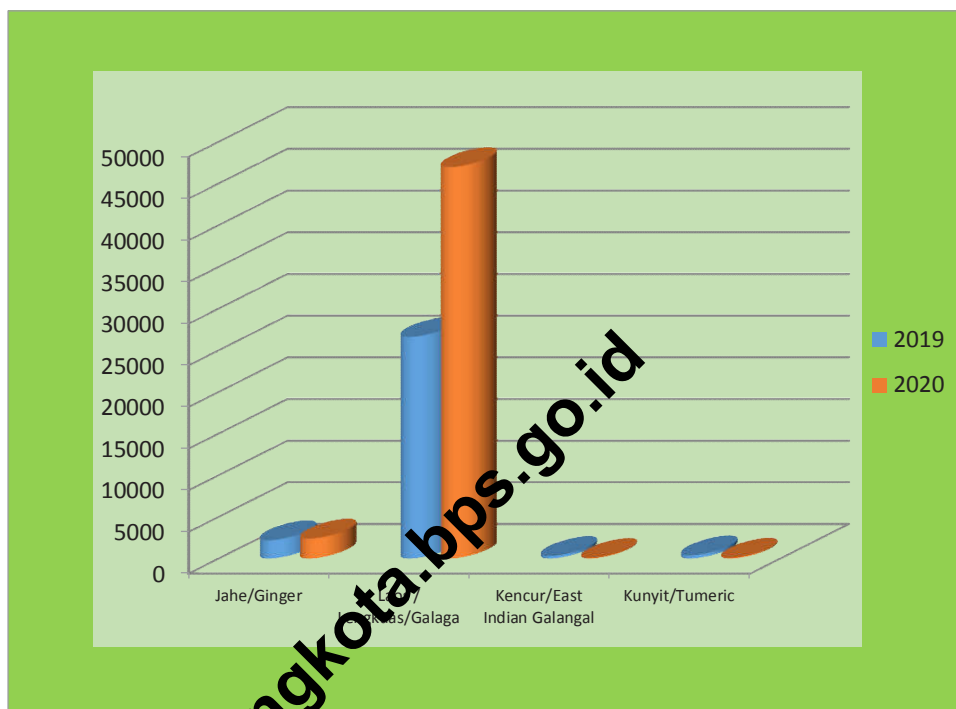
*Water spinach, spinach and chinese cabbage / mustard greens are mostly vegetable crops grown by farmers in Palembang Municipality compared to other vegetable crops. In 2020, the above three commodities have a harvest area of 149 ha. In 2020 water spinach production was recorded at around 1,011 quintals, decreasing by around 21 percent compared to 2019 of 1,275 quintals. Other vegetable commodities produced in Palembang Municipality are spinach. In 2019 spinach production of around 826 quintal increased to around 1,071 quintal in 2020. Production of chinese cabbage / mustard greens was recorded at around 686 quintals, an increase of about 74 percent compared to 2019 at 394 quintals.*

**5.2 Estate Crops**

*During 2020, rubber have shown significant production compared to other estate commodities. The largest rubber estate crops area is in Gandus subdistrict of 231.50 hectares, followed by Ilir Barat Satu Subdistrict of 127.18 hectares.*

**Gambar** 5.1  
**Figures**

**Luas Panen Tanaman Biofarmaka dan Jenis Tanaman (m<sup>2</sup>) di Kota Palembang, 2019 dan 2020**  
**Harvested Area of Medicinal Plants and Kind of Plant (m<sup>2</sup>) in Palembang municipality, 2019 and 2020**



Sumber/Source : BPS Statistik Pertanian Hortikultura SPH-TBF  
BPS-Statistics Indonesia, Agricultural Statistic for Horticulture SPH-TBF

<https://palembangkota.bps.go.id>

## 5.1 HORTIKULTURA HORTICULTURE

**Tabel** 5.1.1 **Luas Panen Tanaman Sayuran Menurut Kecamatan dan Jenis Tanaman di Kota Palembang (ha), 2019 dan 2020**  
**Table** 5.1.1 **Harvested Area of Vegetables by Subdistrict and Kind of Plant in Palembang Municipality(ha), 2019 and 2020**

Kecamatan Subdistrict	Bawang Daun/ Scallion (ha/ ha)		Bawang Merah/ Shallots (ha/ ha)	
	2019	2020	2019	2020
(1)	(2)	(3)	(4)	(5)
Ilir Barat Dua	-	-	-	-
Gandus	-	-	-	-
Seberang Ulu Satu	-	-	-	-
Kertapati	-	-	-	-
Jakabaring	-	-	-	-
Seberang Ulu Dua	-	-	-	-
Plaju	-	-	-	-
Ilir Barat Satu	-	-	-	-
Bukitkecil	-	-	-	-
Ilir Timur Satu	-	-	-	-
Kemuning	-	-	-	-
Ilir Timur Dua	-	-	-	-
Kalidoni	-	-	-	-
Ilir Timur Tiga	-	-	-	-
Sako	-	-	-	-
Sematangborang	-	-	-	-
Sukarami	-	-	-	-
Alang-Alang Lebar	-	-	-	-
<b>Palembang</b>	-	-	-	-



Lanjutan Tabel/Continued Table 5.1.1

Kecamatan Subdistrict	Bawang Putih/Garlic (ha/ha)		Bayam/Spinach (ha/ha)	
	2019	2020	2019	2020
(1)	(6)	(7)	(8)	(9)
Ilir Barat Dua	-	-	-	-
Gandus	-	-	1	5
Seberang Ulu Satu	-	-	-	-
Kertapati	-	-	-	-
Jakabaring	-	-	-	-
Seberang Ulu Dua	-	-	-	-
Plaju	-	-	-	-
Ilir Barat Satu	-	-	-	-
Bukitkecil	-	-	-	-
Ilir Timur Satu	-	-	7	5
Kemuning	-	-	7	7
Ilir Timur Dua	-	-	-	-
Kalidoni	-	-	-	-
Ilir Timur Tiga	-	-	-	-
Sakti	-	-	6	8
Sematangborang	-	-	2	3
Sukarami	-	-	10	14
Alang-Alang Lebar	-	-	1	11
<b>Palembang</b>	-	-	<b>34</b>	<b>53</b>

Lanjutan Tabel/Continued Table 5.1.1

Kecamatan Subdistrict	Blewah/ Blewah (ha/ ha)		Buncis/string bean (ha/ ha)	
	2019	2020	2019	2020
(1)	(10)	(11)	(12)	(13)
Ilir Barat Dua	-	-	-	-
Gandus	-	-	-	-
Seberang Ulu Satu	-	-	-	-
Kertapati	-	-	-	-
Jakabaring	-	-	-	-
Seberang Ulu Dua	-	-	-	-
Plaju	-	-	-	-
Ilir Barat Satu	-	-	1	2
Bukitkecil	-	-	-	-
Ilir Timur Satu	-	-	-	-
Kemuning	-	-	6	5
Ilir Timur Dua	-	-	-	-
Kalidoni	-	-	-	-
Ilir Timur Tiga	-	-	-	-
Sakti	-	-	-	-
Sematangborang	-	-	-	-
Sukarami	-	-	18	16
Alang-Alang Lebar	4	-	8	8
<b>Palembang</b>	<b>4</b>	<b>-</b>	<b>33</b>	<b>31</b>

Lanjutan Tabel/Continued Table 5.1.1

Kecamatan Subdistrict	Cabai Besar/ Chili/Big chili (ha/ha)		Cabai Rawit/ Chili/Cayenne Pepper (ha/ha)	
	2019	2020	2019	2020
(1)	(14)	(15)	(16)	(17)
Iilir Barat Dua	-	-	-	-
Gandus	8	7	4	6
Seberang Ulu Satu	-	-	-	-
Kertapati	-	-	-	-
Jakabaring	-	-	-	-
Seberang Ulu Dua	-	-	-	-
Plaju	-	-	-	-
Iilir Barat Satu	-	2	-	-
Bukitkecil	-	-	-	-
Iilir Timur Satu	-	-	-	-
Kemuning	-	-	-	-
Iilir Timur Dua	-	-	-	-
Kalidoni	-	-	-	-
Iilir Timur Tiga	-	-	-	-
Sakti	3	6	-	-
Sematangborang	2	2	1	1
Sukarami	8	10	4	2
Alang-Alang Lebar	3	8	3	5
<b>Palembang</b>	<b>25</b>	<b>35</b>	<b>12</b>	<b>14</b>

Lanjutan Tabel/Continued Table 5.1.1

Kecamatan Subdistrict	Jamur/ Mushrooms (m <sup>2</sup> / m <sup>2</sup> )		Kacang Merah/ Red Beans (ha/ ha)	
	2019	2020	2019	2020
(1)	(18)	(19)	(20)	(21)
Ilir Barat Dua	-	-	-	-
Gandus	-	-	-	-
Seberang Ulu Satu	-	-	-	-
Kertapati	-	-	-	-
Jakabaring	-	-	-	-
Seberang Ulu Dua	-	-	-	-
Plaju	-	-	-	-
Ilir Barat Satu	-	-	-	-
Bukitkecil	-	-	-	-
Ilir Timur Satu	-	-	-	-
Kemuning	-	-	-	-
Ilir Timur Dua	-	-	-	-
Kalidoni	-	-	-	-
Ilir Timur Tiga	-	-	-	-
Satu	2	1	-	-
Sematangborang	-	-	-	-
Sukarami	-	-	-	-
Alang-Alang Lebar	-	-	-	-
<b>Palembang</b>	<b>2</b>	<b>1</b>	<b>-</b>	<b>-</b>

Lanjutan Tabel/Continued Table 5.1.1

Kecamatan Subdistrict	Kacang Panjang/ Long Beans (ha/ ha)		Kangkung/ Water Spinach (ha/ ha)	
	2019	2020	2019	2020
(1)	(22)	(23)	(24)	(25)
Ilir Barat Dua	-	-	-	-
Gandus	10	10	1	5
Seberang Ulu Satu	-	-	-	-
Kertapati	-	-	-	-
Jakabaring	-	-	-	-
Seberang Ulu Dua	-	-	-	-
Plaju	-	-	-	-
Ilir Barat Satu	-	-	-	-
Bukitkecil	-	-	-	-
Ilir Timur Satu	-	-	7	5
Kemuning	-	-	7	7
Ilir Timur Dua	-	-	-	-
Kalidoni	-	-	-	-
Ilir Timur Tiga	-	-	-	-
Satu	-	-	6	8
Sematangborang	2	3	3	3
Sukarami	19	16	12	17
Alang-Alang Lebar	9	10	14	11
<b>Palembang</b>	<b>40</b>	<b>39</b>	<b>50</b>	<b>56</b>

Lanjutan Tabel/Continued Table 5.1.1

Kecamatan Subdistrict	Kembang Kol/ <i>Cauliflower</i> (ha/ ha)		Kentang/ <i>Potato</i> (ha/ ha)	
	2019	2020	2019	2020
(1)	(26)	(27)	(28)	(29)
Ilir Barat Dua	-	-	-	-
Gandus	-	-	-	-
Seberang Ulu Satu	-	-	-	-
Kertapati	-	-	-	-
Jakabaring	-	-	-	-
Seberang Ulu Dua	-	-	-	-
Plaju	-	-	-	-
Ilir Barat Satu	-	-	-	-
Bukitkecil	-	-	-	-
Ilir Timur Satu	-	-	-	-
Kemuning	-	-	-	-
Ilir Timur Dua	-	-	-	-
Kalidoni	-	-	-	-
Ilir Timur Tiga	-	-	-	-
Sakti	-	-	-	-
Sematangborang	-	-	-	-
Sukarami	-	-	-	-
Alang-Alang Lebar	-	-	-	-
<b>Palembang</b>	-	-	-	-

Lanjutan Tabel/Continued Table 5.1.1

Kecamatan Subdistrict	Ketimun/ Cucumber (ha/ ha)		Kubis/Cabbage (ha/ ha)	
	2019	2020	2019	2020
(1)	(30)	(31)	(32)	(33)
Ilir Barat Dua	-	-	-	-
Gandus	6	9	-	-
Seberang Ulu Satu	-	-	-	-
Kertapati	-	-	-	-
Jakabaring	-	-	-	-
Seberang Ulu Dua	-	-	-	-
Plaju	-	-	-	-
Ilir Barat Satu	-	-	-	-
Bukitkecil	-	-	-	-
Ilir Timur Satu	-	-	-	-
Kemuning	8	3	-	-
Ilir Timur Dua	-	-	-	-
Kalidoni	-	-	-	-
Ilir Timur Tiga	-	-	-	-
Satu	-	-	-	-
Sematangborang	3	1	-	-
Sukarami	21	12	-	-
Alang-Alang Lebar	8	10	-	-
<b>Palembang</b>	<b>46</b>	<b>35</b>	<b>-</b>	<b>-</b>

Lanjutan Tabel/Continued Table 5.1.1

Kecamatan Subdistrict	Labu Siam/ Chayote (ha/ ha)		Lobak/ Radish (ha/ ha)	
	2019	2020	2019	2020
(1)	(34)	(35)	(36)	(37)
Ilir Barat Dua	-	-	-	-
Gandus	-	-	-	-
Seberang Ulu Satu	-	-	-	-
Kertapati	-	-	-	-
Jakabaring	-	-	-	-
Seberang Ulu Dua	-	-	-	-
Plaju	-	-	-	-
Ilir Barat Satu	-	-	-	-
Bukitkecil	-	-	-	-
Ilir Timur Satu	-	-	-	-
Kemuning	-	-	-	-
Ilir Timur Dua	-	-	-	-
Kalidoni	-	-	-	-
Ilir Timur Tiga	-	-	-	-
Sakti	-	-	-	-
Sematangborang	-	-	-	-
Sukarami	-	1	-	-
Alang-Alang Lebar	-	-	-	-
<b>Palembang</b>	-	<b>1</b>	-	-



Lanjutan Tabel/Continued Table 5.1.1

Kecamatan Subdistrict	Melon/ Melon (ha/ ha)		Paprika/ Bell Pepper (ha/ ha)	
	2019	2020	2019	2020
(1)	(38)	(39)	(40)	(41)
Ilir Barat Dua	-	-	-	-
Gandus	-	-	-	-
Seberang Ulu Satu	-	-	-	-
Kertapati	-	-	-	-
Jakabaring	-	-	-	-
Seberang Ulu Dua	-	-	-	-
Plaju	-	-	-	-
Ilir Barat Satu	-	-	-	-
Bukitkecil	-	-	-	-
Ilir Timur Satu	-	-	-	-
Kemuning	-	-	-	-
Ilir Timur Dua	-	-	-	-
Kalidoni	-	-	-	-
Ilir Timur Tiga	-	-	-	-
Sakti	-	-	-	-
Sematangborang	1	2	-	-
Sukarami	-	-	-	-
Alang-Alang Lebar	-	1	-	-
<b>Palembang</b>	<b>1</b>	<b>3</b>	<b>-</b>	<b>-</b>

Lanjutan Tabel/Continued Table 5.1.1

Kecamatan Subdistrict	Petsai/Sawi/ Chinese Cabbage/mustard green (ha/ ha)		Semangka/ Water Melon (ha/ ha)	
	2019	2020	2019	2020
(1)	(42)	(43)	(44)	(45)
Ilir Barat Dua	-	-	-	-
Gandus	-	-	1	1
Seberang Ulu Satu	-	-	-	-
Kertapati	-	-	-	-
Jakabaring	-	-	-	-
Seberang Ulu Dua	-	-	-	-
Plaju	-	-	-	-
Ilir Barat Satu	-	-	-	-
Bukitkecil	-	-	-	-
Ilir Timur Satu	6	5	-	-
Kemuning	-	-	-	-
Ilir Timur Dua	-	-	-	-
Kalidoni	-	-	-	-
Ilir Timur Tiga	-	-	-	-
Sakti	6	8	-	-
Sematangborang	-	-	-	-
Sukarami	6	18	-	-
Alang-Alang Lebar	2	9	-	2
<b>Palembang</b>	<b>20</b>	<b>40</b>	<b>1</b>	<b>3</b>

Lanjutan Tabel/Continued Table 5.1.1

Kecamatan Subdistrict	Stroberi/ Strawberry (ha/ ha)		Terung/ Eggplant (ha/ ha)	
	2019	2020	2019	2020
(1)	(46)	(47)	(48)	(49)
Ilir Barat Dua	-	-	-	-
Gandus	-	-	4	5
Seberang Ulu Satu	-	-	-	-
Kertapati	-	-	-	-
Jakabaring	-	-	-	-
Seberang Ulu Dua	-	-	-	-
Plaju	-	-	-	-
Ilir Barat Satu	-	-	1	2
Bukitkecil	-	-	-	-
Ilir Timur Satu	-	-	-	-
Kemuning	-	-	7	3
Ilir Timur Dua	-	-	-	-
Kalidoni	-	-	-	-
Ilir Timur Tiga	-	-	-	-
Sakti	-	-	7	8
Sematangborang	-	-	2	1
Sukarami	-	-	17	14
Alang-Alang Lebar	-	-	4	5
<b>Palembang</b>	-	-	<b>42</b>	<b>38</b>

Lanjutan Tabel/Continued Table 5.1.1

Kecamatan Subdistrict	Tomat/ Tomato (ha/ha)		Wortel/ Carrot (ha/ha)	
	2019	2020	2019	2020
(1)	(50)	(51)	(52)	(53)
Ilir Barat Dua	-	-	-	-
Gandus	-	-	-	-
Seberang Ulu Satu	-	-	-	-
Kertapati	-	-	-	-
Jakabaring	-	-	-	-
Seberang Ulu Dua	-	-	-	-
Plaju	-	-	-	-
Ilir Barat Satu	-	-	-	-
Bukitkecil	-	-	-	-
Ilir Timur Satu	-	-	-	-
Kemuning	-	-	-	-
Ilir Timur Dua	-	-	-	-
Kalidoni	-	-	-	-
Ilir Timur Tiga	-	-	-	-
Sakti	-	-	-	-
Sematangborang	1	1	-	-
Sukarami	-	-	-	-
Alang-Alang Lebar	-	6	-	-
<b>Palembang</b>	<b>1</b>	<b>11</b>	<b>-</b>	<b>-</b>

Sumber/Source: BPS, Statistik Pertanian Hortikultura SPH-SBS/BPS-Statistics Indonesia, Agricultural Statistic for Horticulture SPH-SBS

**Tabel** 5.1.2 **Produksi Tanaman Sayuran Menurut Kecamatan dan Jenis Tanaman di Kota Palembang, 2019 dan 2020**  
**Table** 5.1.2 **Production of Vegetables by Subdistrict and Kind of Plant in Palembang Municipality, 2019 dan 2020**

Kecamatan Subdistrict	Bawang Daun/ Scallion (kw/ qui)		Bawang Merah/ Shallots (kw/ qui)	
	2019	2020	2019	2020
(1)	(2)	(3)	(4)	(5)
Iilir Barat Dua	-	-	-	-
Gandus	-	-	-	-
Seberang Ulu Satu	-	-	-	-
Kertapati	-	-	-	-
Jakabaring	-	-	-	-
Seberang Ulu Dua	-	-	-	-
Plaju	-	-	-	-
Iilir Barat Satu	-	-	-	-
Bukitkecil	-	-	-	-
Iilir Timur Satu	-	-	-	-
Kemuning	-	-	-	-
Iilir Timur Dua	-	-	-	-
Kalidoni	-	-	-	-
Iilir Timur Tiga	-	-	-	-
Sako	-	-	-	-
Sematangsiang	-	-	-	-
Sukaraja	-	-	-	-
Alang-Alang Lebar	-	-	-	-
<b>Palembang</b>	-	-	-	-

Lanjutan Tabel/Continued Table 5.1.2

Kecamatan Subdistrict	Bawang Putih/ Garlic (kw/ qui)		Bayam/ Spinach (kw/ qui)	
	2019	2020	2019	2020
(1)	(6)	(7)	(8)	(9)
Ilir Barat Dua	-	-	-	-
Gandus	-	-	1	6
Seberang Ulu Satu	-	-	-	-
Kertapati	-	-	-	-
Jakabaring	-	-	-	-
Seberang Ulu Dua	-	-	-	-
Plaju	-	-	-	-
Ilir Barat Satu	-	-	-	-
Bukitkecil	-	-	-	-
Ilir Timur Satu	-	-	254	166
Kemuning	-	-	205	145
Ilir Timur Dua	-	-	-	-
Kalidoni	-	-	-	-
Ilir Timur Tiga	-	-	-	-
Sako	-	-	148	291
Sematangarang	-	-	8	20
Sukaminan	-	-	209	23
Alang-Alang Lebar	-	-	1	420
<b>Palembang</b>	-	-	<b>826</b>	<b>1 071</b>

Lanjutan Tabel/Continued Table 5.1.2

Kecamatan Subdistrict	Blewah/ Blewah (kw/ qui)		Buncis/ string bean (kw/ qui)	
	2019	2020	2019	2020
(1)	(10)	(11)	(12)	(13)
Ilir Barat Dua	-	-	-	-
Gandus	-	-	-	-
Seberang Ulu Satu	-	-	-	-
Kertapati	-	-	-	-
Jakabaring	-	-	-	-
Seberang Ulu Dua	-	-	-	-
Plaju	-	-	-	-
Ilir Barat Satu	-	-	2	12
Bukitkecil	-	-	-	-
Ilir Timur Satu	-	-	-	-
Kemuning	-	-	212	97
Ilir Timur Dua	-	-	-	-
Kalidoni	-	-	-	-
Ilir Timur Tiga	-	-	-	-
Sako	-	-	-	-
Sematan Karang	-	-	-	-
Sukrami	-	-	568	191
Alang-Alang Lebar	1 580	-	207	780
<b>Palembang</b>	<b>1 580</b>	<b>-</b>	<b>989</b>	<b>1 080</b>

Lanjutan Tabel/Continued Table 5.1.2

Kecamatan Subdistrict	Cabai Besar/ Chili/Big chili (kw/ qui)		Cabai Rawit/ Chili/Cayenne Pepper (kw/ qui)	
	2019	2020	2019	2020
(1)	(14)	(15)	(16)	(17)
Iilir Barat Dua	-	-	-	-
Gandus	38	136	37	56
Seberang Ulu Satu	-	-	-	-
Kertapati	-	-	-	-
Jakabaring	-	-	-	-
Seberang Ulu Dua	-	-	-	-
Plaju	-	-	-	-
Iilir Barat Satu	10	24	-	-
Bukitkecil	-	-	-	-
Iilir Timur Satu	-	-	-	-
Kemuning	-	-	-	-
Iilir Timur Dua	-	-	-	-
Kalidoni	-	-	-	-
Iilir Timur Tiga	-	-	-	-
Sako	77	187	-	-
Sematang	32	39	16	12
Sukamin	20	72	10	10
Alang-Alang Lebar	130	251	136	212
<b>Palembang</b>	<b>307</b>	<b>709</b>	<b>199</b>	<b>290</b>



Lanjutan Tabel/Continued Table 5.1.2

Kecamatan Subdistrict	Jamur/ Mushrooms (kg/ kg)		Kacang Merah/ Red Beans (kw/ qui)	
	2019	2020	2019	2020
(1)	(18)	(19)	(20)	(21)
Iilir Barat Dua	-	-	-	-
Gandus	-	-	-	-
Seberang Ulu Satu	-	-	-	-
Kertapati	-	-	-	-
Jakabaring	-	-	-	-
Seberang Ulu Dua	-	-	-	-
Plaju	-	-	-	-
Iilir Barat Satu	-	-	-	-
Bukitkecil	-	-	-	-
Iilir Timur Satu	-	-	-	-
Kemuning	-	-	-	-
Iilir Timur Dua	-	-	-	-
Kalidoni	-	-	-	-
Iilir Timur Tiga	-	-	-	-
Sako	65	4	-	-
Sematang	-	-	-	-
Sukrameni	-	-	-	-
Alang-Alang Lebar	-	-	-	-
<b>Palembang</b>	<b>65</b>	<b>4</b>	<b>-</b>	<b>-</b>

Lanjutan Tabel/Continued Table 5.1.2

Kecamatan Subdistrict	Kacang Panjang/ Long Beans (kw/ qui)		Kangkung/ Water Spinach (kw/ qui)	
	2019	2020	2019	2020
(1)	(22)	(23)	(24)	(25)
Iilir Barat Dua	-	-	-	-
Gandus	144	226	2	10
Seberang Ulu Satu	-	-	-	-
Kertapati	-	-	-	-
Jakabaring	-	-	-	-
Seberang Ulu Dua	-	-	-	-
Plaju	-	-	-	-
Iilir Barat Satu	-	-	-	-
Bukitkecil	-	-	-	-
Iilir Timur Satu	-	-	457	166
Kemuning	-	-	188	180
Iilir Timur Dua	-	-	-	-
Kalidoni	-	-	-	-
Iilir Timur Tiga	-	-	-	-
Sako	-	-	156	246
Sematang Orang	34	50	14	20
Sukramiri	494	53	218	34
Alang-Alang Lebar	204	543	240	355
<b>Palembang</b>	<b>876</b>	<b>872</b>	<b>1 275</b>	<b>1 011</b>

Lanjutan Tabel/Continued Table 5.1.2

Kecamatan Subdistrict	Kembang Kol/ Cauliflower (kw/ qui)		Kentang/ Potato (kw/ qui)	
	2019	2020	2019	2020
(1)	(26)	(27)	(28)	(29)
Ilir Barat Dua	-	-	-	-
Gandus	-	-	-	-
Seberang Ulu Satu	-	-	-	-
Kertapati	-	-	-	-
Jakabaring	-	-	-	-
Seberang Ulu Dua	-	-	-	-
Plaju	-	-	-	-
Ilir Barat Satu	-	-	-	-
Bukitkecil	-	-	-	-
Ilir Timur Satu	-	-	-	-
Kemuning	-	-	-	-
Ilir Timur Dua	-	-	-	-
Kalidoni	-	-	-	-
Ilir Timur Tiga	-	-	-	-
Sako	-	-	-	-
Sematan Karang	-	-	-	-
Sukrameni	-	-	-	-
Alang-Alang Lebar	-	-	-	-
<b>Palembang</b>	-	-	-	-

Lanjutan Tabel/Continued Table 5.1.2

Kecamatan Subdistrict	Ketimun/ Cucumber (kw/ qui)		Kubis/Cabbage (kw/ qui)	
	2019	2020	2019	2020
(1)	(30)	(31)	(32)	(33)
Iilir Barat Dua	-	-	-	-
Gandus	13	65	-	-
Seberang Ulu Satu	-	-	-	-
Kertapati	-	-	-	-
Jakabaring	-	-	-	-
Seberang Ulu Dua	-	-	-	-
Plaju	-	-	-	-
Iilir Barat Satu	-	-	-	-
Bukitkecil	-	-	-	-
Iilir Timur Satu	-	-	-	-
Kemuning	377	154	-	-
Iilir Timur Dua	-	-	-	-
Kalidoni	-	-	-	-
Iilir Timur Tiga	-	-	-	-
Sako	-	-	-	-
Sematang Orang	15	4	-	-
Sukramin	1 021	214	-	-
Alang-Alang Lebar	224	875	-	-
<b>Palembang</b>	<b>1 650</b>	<b>1 312</b>	<b>-</b>	<b>-</b>

Lanjutan Tabel/Continued Table 5.1.2

Kecamatan Subdistrict	Labu Siam/ Chayote (kw/ qui)		Lobak/ Radish (kw/ qui)	
	2019	2020	2019	2020
(1)	(34)	(35)	(36)	(37)
Iilir Barat Dua	-	-	-	-
Gandus	-	-	-	-
Seberang Ulu Satu	-	-	-	-
Kertapati	-	-	-	-
Jakabaring	-	-	-	-
Seberang Ulu Dua	-	-	-	-
Plaju	-	-	-	-
Iilir Barat Satu	-	-	-	-
Bukitkecil	-	-	-	-
Iilir Timur Satu	-	-	-	-
Kemuning	-	-	-	-
Iilir Timur Dua	-	-	-	-
Kalidoni	-	-	-	-
Iilir Timur Tiga	-	-	-	-
Sako	-	-	-	-
Sematang Orang	-	-	-	-
Sukramiri	-	2	-	-
Alang-Alang Lebar	-	-	-	-
<b>Palembang</b>	-	<b>2</b>	-	-

Lanjutan Tabel/Continued Table 5.1.2

Kecamatan Subdistrict	Melon/ Melon (kw/ qui)		Paprika/ Bell Pepper (kw/ qui)	
	2019	2020	2019	2020
(1)	(38)	(39)	(40)	(41)
Ilir Barat Dua	-	-	-	-
Gandus	-	-	-	-
Seberang Ulu Satu	-	-	-	-
Kertapati	-	-	-	-
Jakabaring	-	-	-	-
Seberang Ulu Dua	-	-	-	-
Plaju	-	-	-	-
Ilir Barat Satu	-	-	-	-
Bukitkecil	-	-	-	-
Ilir Timur Satu	-	-	-	-
Kemuning	-	-	-	-
Ilir Timur Dua	-	-	-	-
Kalidoni	-	-	-	-
Ilir Timur Tiga	-	-	-	-
Sako	-	-	-	-
Sematang Orang	1	8	-	-
Sukramin	-	-	-	-
Alang-Alang Lebar	-	130	-	-
<b>Palembang</b>	<b>1</b>	<b>138</b>	<b>-</b>	<b>-</b>

Lanjutan Tabel/Continued Table 5.1.2

Kecamatan Subdistrict	Petsai/Sawi/ Chinese Cabbage/mustard green (kw/ qui)		Semangka/ Water Melon (kw/ qui)	
	2019	2020	2019	2020
(1)	(42)	(43)	(44)	(45)
Iilir Barat Dua	-	-	-	-
Gandus	-	-	2	10
Seberang Ulu Satu	-	-	-	-
Kertapati	-	-	-	-
Jakabaring	-	-	-	-
Seberang Ulu Dua	-	-	-	-
Plaju	-	-	-	-
Iilir Barat Satu	-	-	-	-
Bukitkecil	-	-	-	-
Iilir Timur Satu	-	141	-	-
Kemuning	-	-	-	-
Iilir Timur Dua	-	-	-	-
Kalidoni	-	-	-	-
Iilir Timur Tiga	-	-	-	-
Sako	169	247	-	-
Sematang Orang	-	-	-	-
Sukramiri	7	29	-	-
Alang-Alang Lebar	2	269	-	252
<b>Palembang</b>	<b>394</b>	<b>686</b>	<b>2</b>	<b>262</b>

Lanjutan Tabel/Continued Table 5.1.2

Kecamatan Subdistrict	Stroberi/ Strawberry (kw/ qui)		Terung/ Eggplant (kw/ qui)	
	2019	2020	2019	2020
(1)	(46)	(47)	(48)	(49)
Ilir Barat Dua	-	-	-	-
Gandus	-	-	9	16
Seberang Ulu Satu	-	-	-	-
Kertapati	-	-	-	-
Jakabaring	-	-	-	-
Seberang Ulu Dua	-	-	-	-
Plaju	-	-	-	-
Ilir Barat Satu	-	-	2	12
Bukitkecil	-	-	-	-
Ilir Timur Satu	-	-	-	-
Kemuning	-	-	253	282
Ilir Timur Dua	-	-	-	-
Kalidoni	-	-	-	-
Ilir Timur Tiga	-	-	-	-
Sako	-	-	196	299
Sematang	-	-	38	18
Sukrami	-	-	1 118	18
Alang-Alang Lebar	-	-	345	252
<b>Palembang</b>	-	-	<b>1 961</b>	<b>897</b>



Lanjutan Tabel/Continued Table 5.1.2

Kecamatan Subdistrict	Tomat/ Tomato (kw/ qui)		Wortel/ Carrot (kw/ qui)	
	2019	2020	2019	2020
(1)	(50)	(51)	(52)	(53)
Ilir Barat Dua	-	-	-	-
Gandus	-	36	-	-
Seberang Ulu Satu	-	-	-	-
Kertapati	-	-	-	-
Jakabaring	-	-	-	-
Seberang Ulu Dua	-	-	-	-
Plaju	-	-	-	-
Ilir Barat Satu	-	-	-	-
Bukitkecil	-	-	-	-
Ilir Timur Satu	-	-	-	-
Kemuning	-	-	-	-
Ilir Timur Dua	-	-	-	-
Kalidoni	-	-	-	-
Ilir Timur Tiga	-	-	-	-
Sako	-	-	-	-
Sematang	15	14	-	-
Sukrameni	-	-	-	-
Alang-Alang Lebar	-	232	-	-
<b>Palembang</b>	<b>15</b>	<b>282</b>	<b>-</b>	<b>-</b>

Sumber/Source: BPS, Statistik Pertanian Hortikultura SPH-SBS/BPS-Statistics Indonesia, Agricultural Statistic for Horticulture SPH-SBS

**Tabel**  
**Table** 5.1.3

**Luas Panen Tanaman Sayuran dan Buah–Buahan Semusim Menurut Jenis Tanaman di Kota Palembang, 2017-2020**  
**Harvested Area of Seasonal Vegetables and Fruits by Kind of Plant in Palembang Municipality, 2017-2020**

Jenis Tanaman Kind of Plants	Satuan Unit	2017	2018	2019	2020
(1)	(2)	(3)	(4)	(5)	(6)
Bawang Daun/ Scallion	ha/ha	...	-	-	-
Bawang Merah/ Shallots	ha/ha	...	-	-	-
Bawang Putih/ Garlic	ha/ha	...	-	-	-
Bayam/ Spinach	ha/ha	...	68	34	53
Blewah/ Blewah	ha/ha	...	-	4	-
Buncis/ string bean	ha/ha	...	32	33	31
Cabai Besar/ Chili/Big chili	ha/ha	...	29	25	35
Cabai Rawit/ Chili/Cayenne Pepper	ha/ha	...	5	12	14
Jamur/ Mushrooms	m <sup>2</sup> /m <sup>2</sup>	...	4	2	1
Kacang Merah/ Red Beans	ha/ha	...	-	-	-
Kacang Panjang/ Long Beans	ha/ha	...	15	40	39
Kangkung/ Water Spinach	ha/ha	...	76	50	56
Kembang Kol/ Cauliflower	ha/ha	...	-	-	-

Lanjutan Tabel/Continued Table 5.1.3

Jenis Tanaman Kind of Plants	Satuan Unit	2017	2018	2019	2020
(1)	(2)	(3)	(4)	(5)	(6)
Kentang/ Potato	ha/ha	...	-	-	-
Ketimun/ Cucumber	ha/ha	...	40	46	35
Kubis/ Cabbage	ha/ha	...	-	-	-
Labu Siam/ Chayote	ha/ha	...	-	-	1
Lobak/ Radish	ha/ha	...	-	-	-
Melon/ Melon	ha/ha	...	-	1	3
Paprika/ Bell Pepper	ha/ha	...	-	-	-
Petsai/Sawi/ Chinese Cabbage/ mustard green	ha/ha	...	46	20	40
Semangka/ Water Melon	ha/ha	...	10	1	3
Stroberi/ Strawberry	ha/ha	...	-	-	-
Terung/ Eggplant	ha/ha	...	21	42	38
Tomat/ Tomato	ha/ha	...	2	1	11
Wortel/ Carrot	ha/ha	...	-	-	-

Source: BPS, Statistik Pertanian Hortikultura SPH-SBS/BPS-Statistics Indonesia, Agricultural Statistic for Horticulture SPH-SBS

**Tabel**  
**Table** 5.1.4

**Produksi Tanaman Sayuran dan Buah–Buahan Semusim  
Menurut Jenis Tanaman di Kota Palembang, 2017-  
2020**

*Production of Seasonal Vegetables and Fruits by Kind of  
Plant in Palembang Municipality, 2017-2020*

Jenis Tanaman <i>Kind of Plants</i>	Satuan <i>Unit</i>	2017	2018	2019	2020
(1)	(2)	(3)	(4)	(5)	(6)
Bawang Daun/ <i>Scallion</i>	kw/ <i>qui</i>	...	-	-	-
Bawang Merah/ <i>Shallots</i>	kw/ <i>qui</i>	...	-	-	-
Bawang Putih/ <i>Garlic</i>	kw/ <i>qui</i>	...	-	-	-
Bayam/ <i>Spinach</i>	kw/ <i>qui</i>	...	357	826	1 071
Blewah/ <i>Blewah</i>	kw/ <i>qui</i>	...	-	1 580	-
Buncis/ <i>string bean</i>	kw/ <i>qui</i>	...	277	989	1 080
Cabai Besar/ <i>Chili/Big chili</i>	kw/ <i>qui</i>	...	432	307	709
Cabai Rawit/ <i>Chili/Cayenne Pepper</i>	kw/ <i>qui</i>	...	117	199	290
Jamur/ <i>Mushrooms</i>	kg/ <i>kg</i>	...	35	65	4
Kacang Merah/ <i>Red Beans</i>	kw/ <i>qui</i>	...	-	-	-
Kacang Panjang/ <i>Long Beans</i>	kw/ <i>qui</i>	...	534	876	872
Kangkung/ <i>Water spinach</i>	kw/ <i>qui</i>	...	945	1 275	1 011
Kembang Kiri/ <i>Cauliflower</i>	kw/ <i>qui</i>	...	-	-	-

Lanjutan Tabel/Continued Table 5.1.4

Jenis Tanaman <i>Kind of Plants</i>	Satuan <i>Unit</i>	2017	2018	2019	2020
(1)	(2)	(3)	(4)	(5)	(6)
Kentang/ <i>Potato</i>	kw/ <i>qui</i>	...	-	-	-
Ketimun/ <i>Cucumber</i>	kw/ <i>qui</i>	...	623	1 650	1 312
Kubis/ <i>Cabbage</i>	kw/ <i>qui</i>	...	-	-	-
Labu Siam/ <i>Chayote</i>	kw/ <i>qui</i>	...	-	-	2
Lobak/ <i>Radish</i>	kw/ <i>qui</i>	...	-	-	-
Melon/ <i>Melon</i>	kw/ <i>qui</i>	...	-	1	138
Paprika/ <i>Bell Pepper</i>	kw/ <i>qui</i>	...	-	-	-
Petsai/Sawi/ <i>Chinese Cabbage/ mustard green</i>	kw/ <i>qui</i>	...	117	394	686
Semangka/ <i>Water Melon</i>	kw/ <i>qui</i>	...	540	2	262
Stroberi/ <i>Strawberry</i>	kw/ <i>qui</i>	...	-	-	-
Terung/ <i>Eggplant</i>	kw/ <i>qui</i>	...	515	1 961	897
Tomat/ <i>Tomato</i>	kw/ <i>qui</i>	...	2	15	282
Wortel/ <i>Carrot</i>	kw/ <i>qui</i>	...	-	-	-

Sumber/Source: BPS, Statistik Pertanian Hortikultura SPH-SBS/BPS-Statistics Indonesia, Agricultural Statistic for Horticulture SPH-SBS

**Tabel**  
**Table** 5.1.5

**Luas Panen Tanaman Biofarmaka Menurut Kecamatan dan Jenis Tanaman di Kota Palembang, 2019 dan 2020**  
**Harvested Area of Medicinal Plants by Subdistrict and Kind of Plant in Palembang Municipality, 2019 and 2020**

Kecamatan Subdistrict	Dlingo/Dringo/ Calamus (m <sup>2</sup> /m <sup>2</sup> )		Jahe/ Ginger (m <sup>2</sup> /m <sup>2</sup> )		Kapulaga/ Java Cardamom (m <sup>2</sup> /m <sup>2</sup> )	
	2019	2020	2019	2020	2019	2020
(1)	(2)	(3)	(4)	(5)	(6)	(7)
Iilir Barat Dua	-	-	3	8	-	-
Gandus	-	-	50	70	-	-
Seberang Ulu Satu	-	-	10	-	-	-
Kertapati	-	-	-	-	-	-
Jakabaring	-	-	-	-	-	-
Seberang Ulu Dua	-	-	12	11	-	-
Plaju	25	-	39	11	20	-
Iilir Barat Satu	40	-	200	80	-	20
Bukitkecil	-	-	11	7	-	-
Iilir Timur Satu	-	-	-	-	-	-
Kemuning	-	-	-	-	-	-
Iilir Timur Dua	-	-	235	345	-	-
Kalidoni	-	-	-	-	-	-
Iilir Timur Tiga	-	-	-	-	-	-
Sako	-	-	1 400	1 800	-	-
Senangborang	-	-	130	105	-	-
Sukarami	-	-	3	4	-	-
Alang-Alang Lebar	-	-	140	-	55	-
<b>Palembang</b>	<b>65</b>	<b>5</b>	<b>2 245</b>	<b>2 441</b>	<b>75</b>	<b>20</b>

Lanjutan Tabel/Continued Table 5.1.5

Kecamatan Subdistrict	Keji Beling/ <i>Verbenaceae</i> (m <sup>2</sup> /m <sup>2</sup> )		Kencur/ <i>East Indian Galangal</i> (m <sup>2</sup> /m <sup>2</sup> )		Kunyit/ <i>Turmeric</i> (m <sup>2</sup> /m <sup>2</sup> )	
	2019	2020	2019	2020	2019	2020
(1)	(8)	(9)	(10)	(11)	(12)	(13)
Irir Barat Dua	-	-	2	4	3	6
Gandus	-	-	50	80	45	90
Seberang Ulu Satu	-	-	-	-	15	-
Kertapati	-	-	-	-	7	-
Jakabaring	-	-	-	-	-	-
Seberang Ulu Dua	-	-	-	-	12	10
Plaju	-	-	41	3	13	28
Irir Barat Satu	30	10	50	20	100	5
Bukitkecil	-	-	7	6	7	7
Irir Timur Satu	-	-	-	-	-	-
Kemuning	-	-	-	-	-	-
Irir Timur Dua	-	-	-	-	25	-
Kalidoni	-	-	-	-	-	-
Irir Timur Tiga	-	-	-	-	-	-
Sako	-	-	-	-	-	-
Semarangborang	-	-	-	-	-	-
Sukarami	-	-	2	4	2	3
Alang-Alang Lebar	-	-	200	-	200	-
<b>Palembang</b>	<b>30</b>	<b>10</b>	<b>352</b>	<b>117</b>	<b>429</b>	<b>149</b>

Lanjutan Tabel/Continued Table 5.1.5

Kecamatan Subdistrict	Laos/Lengkuas <i>Galanga</i> (m <sup>2</sup> /m <sup>2</sup> )		Lempuyang <i>Zingiber Aromaticum</i> (m <sup>2</sup> /m <sup>2</sup> )		Lidah Buaya/ <i>Aloevera</i> (m <sup>2</sup> /m <sup>2</sup> )	
	2019	2020	2019	2020	2019	2020
(1)	(14)	(15)	(16)	(17)	(18)	(19)
Ilir Barat Dua	3	6	-	-	2	2
Gandus	50	90	4	22	-	-
Seberang Ulu Satu	20	7	-	-	40	-
Kertapati	12	-	-	-	-	-
Jakabaring	-	-	-	-	-	-
Seberang Ulu Dua	9	14	-	-	4	4
Plaju	36	-	-	-	38	-
Ilir Barat Satu	200	200	60	10	50	20
Bukitkecil	9	2	-	-	-	-
Ilir Timur Satu	-	-	-	-	-	-
Kemuning	-	-	-	-	-	-
Ilir Timur Dua	512	2 012	-	-	-	-
Kalidoni	20 000	40 000	-	-	-	-
Ilir Timur Tiga	-	-	-	-	-	-
Sako	1 900	1 550	-	-	-	-
Semarangborang	2 950	3 255	-	-	-	-
Sukarami	2	2	-	-	-	-
Alang-Alang Lebar	150	-	-	-	80	-
<b>Palembang</b>	<b>26 653</b>	<b>47 013</b>	<b>64</b>	<b>32</b>	<b>214</b>	<b>26</b>



Lanjutan Tabel/Continued Table 5.1.5

Kecamatan Subdistrict	Mahkota Dewa <i>Phaleria Macrocarpa</i> (pohon/tree)		Mengkudu/Pace <i>Indian Mulberry</i> (pohon/tree)		Sambiloto/ <i>King of Bitter</i> (m <sup>2</sup> /m <sup>2</sup> )	
	2019	2020	2019	2020	2019	2020
(1)	(20)	(21)	(22)	(23)	(24)	(25)
Irir Barat Dua	1	-	-	2	-	-
Gandus	-	-	5	17	-	-
Seberang Ulu Satu	300	-	43	-	40	-
Kertapati	-	-	-	-	-	-
Jakabaring	-	-	-	-	-	-
Seberang Ulu Dua	15	12	4	3	-	-
Plaju	-	-	-	-	29	-
Irir Barat Satu	120	18	60	-	20	10
Bukitkecil	12	5	5	3	-	-
Irir Timur Satu	-	-	-	-	-	-
Kemuning	-	-	-	-	-	-
Irir Timur Dua	-	-	-	-	-	-
Kalidoni	-	-	-	-	-	-
Irir Timur Tiga	-	-	-	-	-	-
Sako	-	-	-	-	-	-
Semarangborang	-	-	-	-	-	-
Sukarami	-	-	-	-	-	-
Alang-Alang Lebar	150	-	-	-	50	-
<b>Palembang</b>	<b>598</b>	<b>127</b>	<b>117</b>	<b>25</b>	<b>139</b>	<b>10</b>

Lanjutan Tabel/Continued Table 5.1.5

Kecamatan Subdistrict	Temuireng Black Turmeric (m <sup>2</sup> /m <sup>2</sup> )		Temukunci Chinese Keys (m <sup>2</sup> /m <sup>2</sup> )		Temulawak Java Turmeric (m <sup>2</sup> /m <sup>2</sup> )	
	2019	2020	2019	2020	2019	2020
(1)	(26)	(27)	(28)	(29)	(30)	(31)
Irir Barat Dua	-	-	-	-	-	-
Gandus	-	-	-	-	3	22
Seberang Ulu Satu	-	-	-	-	-	-
Kertapati	-	-	-	-	-	-
Jakabaring	-	-	-	-	-	-
Seberang Ulu Dua	-	-	2	5	-	-
Plaju	-	-	-	-	28	6
Irir Barat Satu	60	10	50	10	60	25
Bukitkecil	-	-	-	-	-	-
Irir Timur Satu	-	-	-	-	-	-
Kemuning	-	-	-	-	-	-
Irir Timur Dua	-	-	-	-	-	-
Kalidoni	-	-	-	-	-	-
Irir Timur Tiga	-	-	-	-	-	-
Sako	-	-	-	-	-	-
Semarangborang	-	-	-	-	-	-
Sukarami	-	-	-	-	-	-
Alang-Alang Lebar	-	-	-	-	-	-
<b>Palembang</b>	<b>60</b>	<b>10</b>	<b>52</b>	<b>15</b>	<b>91</b>	<b>53</b>

Sumber/Source: BPS, Statistik Pertanian Hortikultura SPH-TBF/BPS-Statistics Indonesia, Agricultural Statistic for Horticulture SPH-TBF

**Tabel 5.1.6** **Produksi Tanaman Biofarmaka Menurut Kecamatan dan Jenis Tanaman (kg) di Kota Palembang, 2019 and 2020**  
**Table 5.1.6** **Production of Medicinal Plants by Subdistrict and Kind of Plant (kg) in Palembang Municipality, 2019 and 2020**

Kecamatan Subdistrict	Dlingo/Dringo/ Calamus		Jahe/ Ginger		Kapulaga/ Java Cardamom	
	2019	2020	2019	2020	2019	2020
(1)	(2)	(3)	(4)	(5)	(6)	(7)
Iilir Barat Dua	-	-	8	26	-	-
Gandus	-	-	50	90	-	-
Seberang Ulu Satu	-	-	20	-	-	-
Kertapati	-	-	12	-	-	-
Jakabaring	-	-	-	-	-	-
Seberang Ulu Dua	-	-	52	49	-	-
Plaju	25	-	145	175	20	-
Iilir Barat Satu	70	5	350	110	-	20
Bukitkecil	-	-	68	27	-	-
Iilir Timur Satu	-	-	-	-	-	-
Kemuning	-	-	-	-	-	-
Iilir Timur Dua	-	-	340	190	-	-
Kalidoni	-	-	-	-	-	-
Iilir Timur Tiga	-	-	-	-	-	-
Sako	-	-	2 200	2 850	-	-
Semarang	-	-	280	195	-	-
Sukarame	-	-	5	5	-	-
Alang-Alang Lebar	-	-	140	-	55	-
<b>Palembang</b>	<b>95</b>	<b>5</b>	<b>3 670</b>	<b>3 717</b>	<b>75</b>	<b>20</b>

Lanjutan Tabel/Continued Table 5.1.6

Kecamatan Subdistrict	Keji Beling/ <i>Verbenaceae</i>		Kencur/ <i>East Indian Galangal</i>		Kunyit/ <i>Turmeric</i>	
	2019	2020	2019	2020	2019	2020
(1)	(8)	(9)	(10)	(11)	(12)	(13)
Ilir Barat Dua	-	-	4	11	5	15
Gandus	-	-	40	180	25	120
Seberang Ulu Satu	-	-	-	-	30	-
Kertapati	-	-	-	-	7	-
Jakabaring	-	-	-	-	-	-
Seberang Ulu Dua	-	-	-	-	37	48
Plaju	-	-	86	7	13	14
Ilir Barat Satu	50	10	90	20	150	5
Bukitkecil	-	-	28	16	35	28
Ilir Timur Satu	-	-	-	-	-	-
Kemuning	-	-	-	-	-	-
Ilir Timur Dua	-	-	-	-	25	-
Kalidoni	-	-	-	-	-	-
Ilir Timur Tiga	-	-	-	-	-	-
Sako	-	-	-	-	-	-
Sematang Wang	-	-	-	-	-	-
Sukasih	-	-	4	4	4	4
Alang-Alang Lebar	-	-	200	-	200	-
<b>Palembang</b>	<b>50</b>	<b>10</b>	<b>452</b>	<b>238</b>	<b>531</b>	<b>234</b>

Lanjutan Tabel/Continued Table 5.1.6

Kecamatan Subdistrict	Laos/Lengkuas Galanga		Lempuyang Zingiber Aromaticum		Lidah Buaya/Aloevera	
	2019	2020	2019	2020	2019	2020
(1)	(14)	(15)	(16)	(17)	(18)	(19)
Ilir Barat Dua	5	33	-	-	4	2
Gandus	65	120	4	37	-	-
Seberang Ulu Satu	64	27	-	-	140	-
Kertapati	20	-	-	-	-	-
Jakabaring	-	-	-	-	-	-
Seberang Ulu Dua	39	61	-	-	12	16
Plaju	59	-	-	-	38	-
Ilir Barat Satu	200	75	100	10	50	20
Bukitkecil	63	12	-	-	-	-
Ilir Timur Satu	-	-	-	-	-	-
Kemuning	-	-	-	-	-	-
Ilir Timur Dua	2 374	3 527	-	-	-	-
Kalidoni	25 000	32 500	-	-	-	-
Ilir Timur Tiga	-	-	-	-	-	-
Sako	2 900	2 400	-	-	-	-
Sematang Serang	1 178	1 740	-	-	-	-
Sukrami	3	3	-	-	-	-
Alang-Alang Lebar	150	-	-	-	80	-
<b>Palembang</b>	<b>32 300</b>	<b>40 498</b>	<b>104</b>	<b>47</b>	<b>324</b>	<b>38</b>

Lanjutan Tabel/Continued Table 5.1.6

Kecamatan Subdistrict	Mahkota Dewa <i>Phaleria Macrocarpa</i>		Mengkudu/Pace <i>Indian Mulberry</i>		Sambiloto/ <i>King of Bitter</i>	
	2019	2020	2019	2020	2019	2020
(1)	(20)	(21)	(22)	(23)	(24)	(25)
Iilir Barat Dua	12	-	-	2	-	-
Gandus	-	-	1	5	-	-
Seberang Ulu Satu	7 760	-	93	-	40	-
Kertapati	-	-	-	-	-	-
Jakabaring	-	-	-	-	-	-
Seberang Ulu Dua	696	576	6	8	-	-
Plaju	-	-	-	-	29	-
Iilir Barat Satu	1 440	1 336	60	-	20	10
Bukitkecil	168	60	60	65	-	-
Iilir Timur Satu	-	-	-	-	-	-
Kemuning	-	-	-	-	-	-
Iilir Timur Dua	-	-	-	-	-	-
Kalidoni	-	-	-	-	-	-
Iilir Timur Tiga	-	-	-	-	-	-
Sako	-	-	-	-	-	-
Sematang Serang	-	-	-	-	-	-
Sukarani	-	-	-	-	-	-
Alang-Alang Lebar	1 800	-	-	-	50	-
<b>Palembang</b>	<b>11 876</b>	<b>1 956</b>	<b>220</b>	<b>80</b>	<b>139</b>	<b>10</b>

Lanjutan Tabel/Continued Table 5.1.6

Kecamatan Subdistrict	Temuireng Black Turmeric		Temukunci Chinese Keys		Temulawak Java Turmeric	
	2019	2020	2019	2020	2019	2020
(1)	(26)	(27)	(28)	(29)	(30)	(31)
Iilir Barat Dua	-	-	-	-	-	-
Gandus	-	-	-	-	6	37
Seberang Ulu Satu	-	-	-	-	-	-
Kertapati	-	-	-	-	-	-
Jakabaring	-	-	-	-	-	-
Seberang Ulu Dua	-	-	-	39	-	-
Plaju	-	-	-	-	65	21
Iilir Barat Satu	90	10	90	10	90	25
Bukitkecil	-	-	-	-	-	-
Iilir Timur Satu	-	-	-	-	-	-
Kemuning	-	-	-	-	-	-
Iilir Timur Dua	-	-	-	-	-	-
Kalidoni	-	-	-	-	-	-
Iilir Timur Tiga	-	-	-	-	-	-
Sako	-	-	-	-	-	-
Sematang Orang	-	-	-	-	-	-
Sukrami	-	-	-	-	-	-
Alang-Alang Lebar	-	-	-	-	-	-
<b>Palembang</b>	<b>90</b>	<b>10</b>	<b>94</b>	<b>49</b>	<b>161</b>	<b>83</b>

Sumber/Source: BPS, Statistik Pertanian Hortikultura SPH-TBF/BPS-Statistics Indonesia, Agricultural Statistic for Horticulture SPH-TBF

**Tabel 5.1.7** Luas Panen Tanaman Biofarmaka Menurut Jenis Tanaman (m<sup>2</sup>) di Kota Palembang, 2017-2020  
**Table 5.1.7** *Harvested Area of Medicinal Plants by Kind of Plant (m<sup>2</sup>) in Palembang Municipality, 2017-2020*

Jenis Tanaman <i>Kind of Plants</i>	Satuan <i>Unit</i>	2017	2018	2019	2020
(1)	(2)	(3)	(4)	(5)	(6)
Dlingo/Dringo/ <i>Calamus</i>	m <sup>2</sup> /m <sup>2</sup>	...	88	65	5
Jahe/ <i>Ginger</i>	m <sup>2</sup> /m <sup>2</sup>	...	2 991	2 245	2 441
Kapulaga/ <i>Java Cardamom</i>	m <sup>2</sup> /m <sup>2</sup>	...	32	75	20
Keji Beling/ <i>Verbenaceae</i>	m <sup>2</sup> /m <sup>2</sup>	...	97	30	10
Kencur/ <i>East Indian Galangal</i>	m <sup>2</sup> /m <sup>2</sup>	...	486	352	117
Kunyit/ <i>Turmeric</i>	m <sup>2</sup> /m <sup>2</sup>	...	325	429	149
Laos/Lengkuas/ <i>Galanga</i>	m <sup>2</sup> /m <sup>2</sup>	...	26 237	26 653	47 013
Lempuyang/ <i>Zingiber Aromaticum</i>	m <sup>2</sup> /m <sup>2</sup>	...	59	64	32
Lidah Buaya/ <i>Aloevera</i>	m <sup>2</sup> /m <sup>2</sup>	...	280	214	26
Mahkota Dewa/ <i>Phaleria Macrocarpa</i>	pohon/tree	...	734	598	127
Mengkudu/Pace/ <i>Indian Mulberry</i>	pohon/tree	...	328	117	25
Sambiloto/ <i>King of Bitter</i>	m <sup>2</sup> /m <sup>2</sup>	...	131	139	10
Temuireng/ <i>Black Turmeric</i>	m <sup>2</sup> /m <sup>2</sup>	...	74	60	10
Temukunci/ <i>Chinese Keys</i>	m <sup>2</sup> /m <sup>2</sup>	...	89	52	15
Temulawak/ <i>Java Turmeric</i>	m <sup>2</sup> /m <sup>2</sup>	...	125	91	53

Sumber/Source: BPS, Statistik Pertanian Hortikultura SPH-TBF/BPS-Statistics Indonesia, Agricultural Statistic for Horticulture SPH-TBF



**Tabel 5.1.8** **Produksi Tanaman Biofarmaka Menurut Jenis Tanaman (kg) di Kota Palembang, 2017-2020**  
**Table 5.1.8** **Production of Medicinal Plants by Kind of Plant (kg) in Palembang Municipality, 2017-2020**

Jenis Tanaman Kind of Plants	2017	2018	2019	2020
(1)	(2)	(3)	(4)	(5)
Dlingo/Dringo/ <i>Calamus</i>	...	101	95	5
Jahe/ <i>Ginger</i>	...	16 623	3 670	3 717
Kapulaga/ <i>Java Cardamom</i>	...	58	75	20
Keji Beling/ <i>Verbenaceae</i>	...	12	50	10
Kencur/ <i>East Indian Galangal</i>	...	638	452	238
Kunyit/ <i>Turmeric</i>	...	703	531	234
Laos/Lengkuas/ <i>Galanga</i>	...	71 808	32 300	40 498
Lempuyang/ <i>Zingiber Aromaticum</i>	...	112	104	47
Lidah Buaya/ <i>Aloevera</i>	...	662	324	38
Mahkota Dewa/ <i>Phaleria Macrocarpa</i>	...	22 971	11 876	1 956
Mengkudu/Pace/ <i>Indian Mulberry</i>	...	768	220	80
Sambiloto/ <i>King of Bitter</i>	...	159	139	10
Temuireng/ <i>Black Turmeric</i>	...	144	90	10
Temukun/ <i>Chinese Keys</i>	...	111	94	49
Temulawak/ <i>Java Turmeric</i>	...	293	161	83

Sumber/Source: BPS, Statistik Pertanian Hortikultura SPH-TBF/BPS-Statistics Indonesia, Agricultural Statistic for Horticulture SPH-TBF

**Tabel**  
**Table** 5.1.9

**Luas Panen Tanaman Hias Menurut Kecamatan dan Jenis Tanaman di Kota Palembang, 2019 and 2020**  
**Harvested Area of Ornamental Plants by Subdistrict and Kind of Plant in Palembang Municipality, 2019 and 2020**

Kecamatan Subdistrict	Anggrek/ <i>Orchid</i> (m <sup>2</sup> /m <sup>2</sup> )		Anthurium Bunga <i>Flamingo Lily Flower</i> (m <sup>2</sup> /m <sup>2</sup> )		Anthurium Daun/ <i>Anthurium</i> (m <sup>2</sup> /m <sup>2</sup> )	
	2019	2020	2019	2020	2019	2020
(1)	(2)	(3)	(4)	(5)	(6)	(7)
Iilir Barat Dua	2	2	-	-	-	-
Gandus	-	-	-	-	-	-
Seberang Ulu Satu	66	-	-	-	-	-
Kertapati	-	-	-	-	-	-
Jakabaring	-	-	-	-	-	-
Seberang Ulu Dua	-	-	-	-	-	-
Plaju	19	-	16	-	39	-
Iilir Barat Satu	-	-	-	-	-	-
Bukitkecil	-	2	-	-	-	-
Iilir Timur Satu	-	-	-	-	-	-
Kemuning	-	-	-	-	-	-
Iilir Timur Dua	885	875	200	174	-	-
Kalidoni	-	-	-	-	-	-
Iilir Timur Tiga	-	-	-	-	-	-
Sako	140	170	-	-	-	-
Senatambangborang	-	-	-	-	-	-
Sukarami	-	-	-	-	-	-
Alang-Alang Lebar	50	40	55	35	-	-
<b>Palembang</b>	<b>1 164</b>	<b>1 089</b>	<b>271</b>	<b>209</b>	<b>39</b>	<b>-</b>

Lanjutan Tabel/Continued Table 5.1.9

Kecamatan Subdistrict	Anyelir Carnation (m <sup>2</sup> /m <sup>2</sup> )		Balanceng/ Dieffenbacia (m <sup>2</sup> /m <sup>2</sup> )		Dracaena/ Dracaena (m <sup>2</sup> /m <sup>2</sup> )	
	2019	2020	2019	2020	2019	2020
(1)	(8)	(9)	(10)	(11)	(12)	(13)
Ilir Barat Dua	-	-	-	-	-	-
Gandus	-	-	-	-	-	-
Seberang Ulu Satu	-	-	-	-	-	-
Kertapati	-	-	-	-	-	-
Jakabaring	-	-	-	-	-	-
Seberang Ulu Dua	-	-	-	-	-	-
Plaju	18	-	-	-	-	-
Ilir Barat Satu	-	-	-	-	-	-
Bukitkecil	-	-	-	-	-	-
Ilir Timur Satu	-	-	-	-	-	-
Kemuning	-	-	-	-	-	-
Ilir Timur Dua	15	15	-	-	-	-
Kalidoni	-	-	-	-	-	-
Ilir Timur Tiga	-	-	-	-	-	-
Sako	-	-	-	-	-	-
Senangborang	-	-	-	-	-	-
Sukarami	-	-	-	-	-	-
Alang-Alang Lebar	-	-	-	-	-	-
<b>Palembang</b>	<b>33</b>	<b>15</b>	<b>-</b>	<b>-</b>	<b>-</b>	<b>-</b>

Lanjutan Tabel/Continued Table 5.1.9

Kecamatan Subdistrict	Euphorbia/ Euphorbia (m <sup>2</sup> /m <sup>2</sup> )		Gladiol/ Gladiol (m <sup>2</sup> /m <sup>2</sup> )		Hanjuang/ Cordyline (m <sup>2</sup> /m <sup>2</sup> )	
	2019	2020	2019	2020	2019	2020
(1)	(14)	(15)	(16)	(17)	(18)	(19)
Ilir Barat Dua	-	-	-	-	-	-
Gandus	-	-	-	-	-	-
Seberang Ulu Satu	-	-	-	-	-	-
Kertapati	-	-	-	-	-	-
Jakabaring	-	-	-	-	-	-
Seberang Ulu Dua	-	-	-	-	-	-
Plaju	155	-	24	-	-	-
Ilir Barat Satu	-	-	-	-	-	-
Bukitkecil	-	-	-	-	-	-
Ilir Timur Satu	-	-	-	-	-	-
Kemuning	-	-	-	-	-	-
Ilir Timur Dua	100	100	-	-	-	-
Kalidoni	-	-	-	-	-	-
Ilir Timur Tiga	-	-	-	-	-	-
Sako	-	-	-	-	-	-
Semarang	-	-	-	-	-	-
Sukarami	-	-	-	-	-	-
Alang-Alang Lebar	50	-	55	30	-	-
<b>Palembang</b>	<b>305</b>	<b>100</b>	<b>79</b>	<b>30</b>	<b>-</b>	<b>-</b>

Lanjutan Tabel/Continued Table 5.1.9

Kecamatan Subdistrict	Herbras/ Gerbera (m <sup>2</sup> /m <sup>2</sup> )		Kamboja Jepang/ Adenium (m <sup>2</sup> /m <sup>2</sup> )		Keladi Hias/ Caladium (m <sup>2</sup> /m <sup>2</sup> )	
	2019	2020	2019	2020	2019	2020
(1)	(20)	(21)	(22)	(23)	(24)	(25)
Ilir Barat Dua	-	-	-	-	-	-
Gandus	-	-	-	-	-	-
Seberang Ulu Satu	-	-	50	-	-	-
Kertapati	-	-	-	-	-	-
Jakabaring	-	-	-	-	-	-
Seberang Ulu Dua	-	-	7	6	-	-
Plaju	24	-	72	-	45	-
Ilir Barat Satu	-	-	-	-	-	-
Bukitkecil	-	-	-	5	-	-
Ilir Timur Satu	-	-	-	-	-	-
Kemuning	-	-	-	-	-	-
Ilir Timur Dua	-	-	100	100	-	-
Kalidoni	-	-	-	-	-	-
Ilir Timur Tiga	-	-	-	-	-	-
Sako	-	-	-	-	-	-
Sempangborang	-	-	-	-	-	-
Sukarami	-	-	-	-	-	-
Alang-Alang Lebar	-	-	-	-	-	-
<b>Palembang</b>	<b>24</b>	<b>-</b>	<b>229</b>	<b>111</b>	<b>45</b>	<b>-</b>

Lanjutan Tabel/Continued Table 5.1.9

Kecamatan Subdistrict	Krisan/ Chrysantemum (m <sup>2</sup> /m <sup>2</sup> )		Mawar/ Rose (m <sup>2</sup> /m <sup>2</sup> )		Melati/ Jasmine (m <sup>2</sup> /m <sup>2</sup> )	
	2019	2020	2019	2020	2019	2020
(1)	(26)	(27)	(28)	(29)	(30)	(31)
Iilir Barat Dua	-	-	2	2	6	6
Gandus	-	-	-	-	-	-
Seberang Ulu Satu	-	-	26	-	50	-
Kertapati	-	-	-	-	-	-
Jakabaring	-	-	-	-	-	-
Seberang Ulu Dua	-	-	5	5	4	4
Plaju	40	-	113	-	9 898	2 813
Iilir Barat Satu	-	-	-	-	-	-
Bukitkecil	-	-	-	-	-	-
Iilir Timur Satu	-	-	-	-	-	-
Kemuning	-	-	-	-	-	-
Iilir Timur Dua	-	-	120	130	116	116
Kalidoni	-	-	-	-	-	-
Iilir Timur Tiga	-	-	-	-	-	-
Sako	-	-	-	-	-	-
Sematang Berang	-	-	-	-	-	-
Suntrami	-	-	-	-	-	-
Alang-Alang Lebar	-	-	100	50	-	-
<b>Palembang</b>	<b>40</b>	<b>-</b>	<b>366</b>	<b>187</b>	<b>10 074</b>	<b>2 939</b>

Lanjutan Tabel/Continued Table 5.1.9

Kecamatan Subdistrict	Monstera/ Monstera (m <sup>2</sup> /m <sup>2</sup> )		Pakis/ Leather Leaf Fern (m <sup>2</sup> /m <sup>2</sup> )		Palem/ Palm pohon/tree	
	2019	2020	2019	2020	2019	2020
(1)	(32)	(33)	(34)	(35)	(36)	(37)
Ilir Barat Dua	-	-	-	-	8	8
Gandus	-	-	-	-	-	-
Seberang Ulu Satu	-	-	-	-	103	-
Kertapati	-	-	-	-	161	-
Jakabaring	-	-	-	-	-	-
Seberang Ulu Dua	-	-	-	-	29	22
Plaju	-	-	38	-	26	-
Ilir Barat Satu	-	-	-	-	-	-
Bukitkecil	-	-	-	-	-	-
Ilir Timur Satu	-	-	-	-	-	-
Kemuning	-	-	-	-	-	-
Ilir Timur Dua	-	-	-	-	101	101
Kalidoni	-	-	-	-	-	-
Ilir Timur Tiga	-	-	-	-	-	-
Sako	-	-	-	-	-	-
Semarangborang	-	-	-	-	-	-
Sukarami	-	-	-	-	-	-
Alang-Alang Lebar	-	-	-	-	50	-
<b>Palembang</b>	-	-	<b>38</b>	-	<b>478</b>	<b>131</b>

Lanjutan Tabel/Continued Table 5.1.9

Kecamatan Subdistrict	Pedang-Pedangan/ Sansevieria (m <sup>2</sup> /m <sup>2</sup> )		Philodendron/ Philodendron (m <sup>2</sup> /m <sup>2</sup> )		Pisang-Pisangan/ Heliconia (m <sup>2</sup> /m <sup>2</sup> )	
	2019	2020	2019	2020	2019	2020
(1)	(38)	(39)	(40)	(41)	(42)	(43)
Ilir Barat Dua	-	-	-	-	2	2
Gandus	-	-	-	-	-	-
Seberang Ulu Satu	26	-	-	-	20	-
Kertapati	18	-	-	-	-	-
Jakabaring	-	-	-	-	-	-
Seberang Ulu Dua	8	8	-	-	3	2
Plaju	36	-	-	-	23	-
Ilir Barat Satu	-	-	-	-	-	-
Bukitkecil	-	-	-	-	-	-
Ilir Timur Satu	-	-	-	-	-	-
Kemuning	-	-	-	-	-	-
Ilir Timur Dua	-	-	-	-	61	56
Kalidoni	-	-	-	-	-	-
Ilir Timur Tiga	-	-	-	-	-	-
Sako	-	-	-	-	-	-
Sempangborang	-	-	-	-	-	-
Sukarami	-	-	-	-	-	-
Alang-Alang Lebar	-	-	-	-	-	-
<b>Palembang</b>	<b>88</b>	<b>8</b>	<b>-</b>	<b>-</b>	<b>109</b>	<b>60</b>



Lanjutan Tabel/Continued Table 5.1.9

Kecamatan Subdistrict	Sedap Malam Tuberose (m <sup>2</sup> /m <sup>2</sup> )		Soka/ <i>Ixora</i> (m <sup>2</sup> /m <sup>2</sup> )		Sri Rejeki/ <i>Aglaonema</i> (m <sup>2</sup> /m <sup>2</sup> )	
	2019	2020	2019	2020	2019	2020
(1)	(44)	(45)	(46)	(47)	(48)	(49)
Ilir Barat Dua	-	-	7	7	-	-
Gandus	-	-	-	-	-	-
Seberang Ulu Satu	-	-	85	-	-	-
Kertapati	-	-	-	-	-	-
Jakabaring	-	-	-	-	-	-
Seberang Ulu Dua	-	-	38	23	-	37
Plaju	36	-	175	-	1 072	-
Ilir Barat Satu	-	-	-	-	-	-
Bukitkecil	-	-	-	-	3	3
Ilir Timur Satu	-	-	-	-	-	-
Kemuning	-	-	-	-	-	-
Ilir Timur Dua	16	16	-	-	85	100
Kalidoni	-	-	-	-	-	-
Ilir Timur Tiga	-	-	-	-	-	-
Sako	-	-	-	-	-	-
Sempangborang	-	-	-	-	-	-
Sukarami	-	-	-	-	-	-
Alang-Alang Lebar	-	-	-	-	45	-
<b>Palembang</b>	<b>52</b>	<b>16</b>	<b>305</b>	<b>30</b>	<b>1 205</b>	<b>140</b>

Sumber/Source: BPS, Statistik Pertanian Hortikultura SPH-TH/BPS-Statistics Indonesia, Agricultural Statistik for Horticulture SPH-TH

Tabel  
Table 5.1.10

**Produksi Tanaman Hias Menurut Kecamatan dan Jenis Tanaman di Kota Palembang, 2019 dan 2020**  
**Production of Ornamental Plants by Subdistrict and Kind of Plant in Palembang Municipality, 2019 and 2020**

Kecamatan Subdistrict	Anggrek/ <i>Orchid</i> (tangkai/ <i>stalks</i> )		Anthurium Bunga <i>Flamingo Lily Flower</i> (tangkai/ <i>stalks</i> )		Anthurium Daun/ <i>Anthurium</i> (pohon/ <i>tree</i> )	
	2019	2020	2019	2020	2019	2020
(1)	(2)	(3)	(4)	(5)	(6)	(7)
Iilir Barat Dua	2	6	-	-	-	-
Gandus	-	-	-	-	-	-
Seberang Ulu Satu	163	-	-	-	-	-
Kertapati	-	-	-	-	-	-
Jakabaring	-	-	-	-	-	-
Seberang Ulu Dua	-	-	-	-	-	-
Plaju	74	-	16	-	39	-
Iilir Barat Satu	-	-	-	-	-	-
Bukitkecil	10	16	-	-	-	-
Iilir Timur Satu	-	-	-	-	-	-
Kemuning	-	-	-	-	-	-
Iilir Timur Dua	1 530	4 335	200	512	-	-
Kalidoni	-	-	-	-	-	-
Iilir Timur Tiga	-	-	-	-	-	-
Sako	235	285	-	-	-	-
Senayanborang	-	-	-	-	-	-
Sukarami	-	-	-	-	-	-
Alang-Alang Lebar	90	40	90	35	-	-
<b>Palembang</b>	<b>2 104</b>	<b>4 682</b>	<b>306</b>	<b>547</b>	<b>39</b>	<b>-</b>

Lanjutan Tabel/Continued Table 5.1.10

Kecamatan Subdistrict	Anyelir/ <i>Carnation</i> (tangkai/ <i>stalks</i> )		Balaceng/ <i>Dieffenbacia</i> (pohon/ <i>tree</i> )		Dracaena/ <i>Dracaena</i> (pohon/ <i>tree</i> )	
	2019	2020	2019	2020	2019	2020
(1)	(8)	(9)	(10)	(11)	(12)	(13)
Ilir Barat Dua	-	-	-	-	-	-
Gandus	-	-	-	-	-	-
Seberang Ulu Satu	-	-	-	-	-	-
Kertapati	-	-	-	-	-	-
Jakabaring	-	-	-	-	-	-
Seberang Ulu Dua	-	-	-	-	-	-
Plaju	30	-	-	-	-	-
Ilir Barat Satu	-	-	-	-	-	-
Bukitkecil	-	-	-	-	-	-
Ilir Timur Satu	-	-	-	-	-	-
Kemuning	-	-	-	-	-	-
Ilir Timur Dua	25	45	-	-	-	-
Kalidoni	-	-	-	-	-	-
Ilir Timur Tiga	-	-	-	-	-	-
Sako	-	-	-	-	-	-
Sempangborang	-	-	-	-	-	-
Sukarami	-	-	-	-	-	-
Alang-Alang Lebar	-	-	-	-	-	-
<b>Palembang</b>	<b>55</b>	<b>45</b>	<b>-</b>	<b>-</b>	<b>-</b>	<b>-</b>

Lanjutan Tabel/Continued Table 5.1.10

Kecamatan Subdistrict	Euphorbia/ <i>Euphorbia</i> (pohon/ tree)		Gladiol/ <i>Gladiol</i> (tangkai/ stalks)		Hanjuang/ <i>Cordyline</i> (pohon/ tree)	
	2019	2020	2019	2020	2019	2020
(1)	(14)	(15)	(16)	(17)	(18)	(19)
Ilir Barat Dua	-	-	-	-	-	-
Gandus	-	-	-	-	-	-
Seberang Ulu Satu	-	-	-	-	-	-
Kertapati	-	-	-	-	-	-
Jakabaring	-	-	-	-	-	-
Seberang Ulu Dua	-	-	-	-	-	-
Plaju	156	-	24	-	-	-
Ilir Barat Satu	-	-	-	-	-	-
Bukitkecil	-	-	-	-	-	-
Ilir Timur Satu	-	-	-	-	-	-
Kemuning	-	-	-	-	-	-
Ilir Timur Dua	100	400	-	-	-	-
Kalidoni	-	-	-	-	-	-
Ilir Timur Tiga	-	-	-	-	-	-
Sako	-	-	-	-	-	-
Sematang Serang	-	-	-	-	-	-
Sungkai	-	-	-	-	-	-
Alang-Alang Lebar	50	-	85	30	-	-
<b>Palembang</b>	<b>306</b>	<b>400</b>	<b>109</b>	<b>30</b>	<b>-</b>	<b>-</b>

Lanjutan Tabel/Continued Table 5.1.10

Kecamatan Subdistrict	Herbras/ Gerbera (tangkai/ stalks)		Kamboja Jepang/ Adenium (pohon/ tree)		Keladi Hias/ Caladium (pohon/ tree)	
	2019	2020	2019	2020	2019	2020
(1)	(20)	(21)	(22)	(23)	(24)	(25)
Ilir Barat Dua	-	-	-	-	-	-
Gandus	-	-	-	-	-	-
Seberang Ulu Satu	-	-	80	-	-	-
Kertapati	-	-	-	-	-	-
Jakabaring	-	-	-	-	-	-
Seberang Ulu Dua	-	-	19	24	-	-
Plaju	24	-	72	-	45	-
Ilir Barat Satu	-	-	-	-	-	-
Bukitkecil	-	-	-	10	-	-
Ilir Timur Satu	-	-	-	-	-	-
Kemuning	-	-	-	-	-	-
Ilir Timur Dua	-	-	100	400	-	-
Kalidoni	-	-	-	-	-	-
Ilir Timur Tiga	-	-	-	-	-	-
Sako	-	-	-	-	-	-
Semarang	-	-	-	-	-	-
Sukarame	-	-	-	-	-	-
Alang-Alang Lebar	-	-	-	-	-	-
<b>Palembang</b>	<b>24</b>	<b>-</b>	<b>271</b>	<b>434</b>	<b>45</b>	<b>-</b>

Lanjutan Tabel/Continued Table 5.1.10

Kecamatan Subdistrict	Krisan/ Chrysantemum ( tangkai/ stalks )		Mawar/ Rose ( tangkai/ stalks )		Melati/ Jasmine (kg/ kg)	
	2019	2020	2019	2020	2019	2020
(1)	(26)	(27)	(28)	(29)	(30)	(31)
Iilir Barat Dua	-	-	2	2	6	12
Gandus	-	-	-	-	-	-
Seberang Ulu Satu	-	-	58	-	130	-
Kertapati	-	-	-	-	-	-
Jakabaring	-	-	-	-	-	-
Seberang Ulu Dua	-	-	12	40	12	16
Plaju	40	-	196	-	10 659	930
Iilir Barat Satu	-	-	-	-	-	-
Bukitkecil	-	-	-	-	-	-
Iilir Timur Satu	-	-	-	-	-	-
Kemuning	-	-	-	-	-	-
Iilir Timur Dua	-	-	235	970	348	464
Kalidoni	-	-	-	-	-	-
Iilir Timur Tiga	-	-	-	-	-	-
Sako	-	-	-	-	-	-
Semarang	-	-	-	-	-	-
Sukarame	-	-	-	-	-	-
Alang-Alang Lebar	-	-	150	50	-	-
<b>Palembang</b>	<b>40</b>	<b>-</b>	<b>653</b>	<b>1 062</b>	<b>11 155</b>	<b>1 422</b>

Lanjutan Tabel/Continued Table 5.1.10

Kecamatan Subdistrict	Monstera/ Monstera (pohon/ tree)		Pakis/ Leather Leaf Fern (pohon/ tree)		Palem/ Palm (pohon/ tree)	
	2019	2020	2019	2020	2019	2020
(1)	(32)	(33)	(34)	(35)	(36)	(37)
Ilir Barat Dua	-	-	-	-	8	16
Gandus	-	-	-	-	-	-
Seberang Ulu Satu	-	-	-	-	199	-
Kertapati	-	-	-	-	165	-
Jakabaring	-	-	-	-	-	-
Seberang Ulu Dua	-	-	-	-	77	68
Plaju	-	-	38	-	26	-
Ilir Barat Satu	-	-	-	-	-	-
Bukitkecil	-	-	-	-	-	-
Ilir Timur Satu	-	-	-	-	-	-
Kemuning	-	-	-	-	-	-
Ilir Timur Dua	-	-	-	-	303	384
Kalidoni	-	-	-	-	-	-
Ilir Timur Tiga	-	-	-	-	-	-
Sako	-	-	-	-	-	-
Semarangborang	-	-	-	-	-	-
Sukarami	-	-	-	-	-	-
Alang-Alang Lebar	-	-	-	-	50	-
<b>Palembang</b>	-	-	<b>38</b>	-	<b>828</b>	<b>468</b>

Lanjutan Tabel/Continued Table 5.1.10

Kecamatan Subdistrict	Pedang-Pedangan/ <i>Sansevieria</i> (rumpun/ <i>clumps</i> )		Philodendron/ <i>Philodendron</i> (pohon/ <i>tree</i> )		Pisang-Pisangan/ <i>Heliconia</i> (tangkai/ <i>stalks</i> )	
	2019	2020	2019	2020	2019	2020
(1)	(38)	(39)	(40)	(41)	(42)	(43)
Ilir Barat Dua	-	-	-	-	2	2
Gandus	-	-	-	-	-	-
Seberang Ulu Satu	26	-	-	-	60	-
Kertapati	18	-	-	-	-	-
Jakabaring	-	-	-	-	-	-
Seberang Ulu Dua	16	24	-	-	6	16
Plaju	36	-	-	-	23	-
Ilir Barat Satu	-	-	-	-	-	-
Bukitkecil	-	-	-	-	-	-
Ilir Timur Satu	-	-	-	-	-	-
Kemuning	-	-	-	-	-	-
Ilir Timur Dua	-	-	-	-	114	272
Kalidoni	-	-	-	-	-	-
Ilir Timur Tiga	-	-	-	-	-	-
Sako	-	-	-	-	-	-
Sempangborang	-	-	-	-	-	-
Sukarami	-	-	-	-	-	-
Alang-Alang Lebar	-	-	-	-	-	-
<b>Palembang</b>	<b>96</b>	<b>24</b>	<b>-</b>	<b>-</b>	<b>205</b>	<b>290</b>



Lanjutan Tabel/Continued Table 5.1.10

Kecamatan Subdistrict	Sedap Malam/ <i>Tuberosa</i> (tangkai/ stalks)		Soka/ <i>Ixora</i> (pohon/ tree)		Sri Rejeki/ <i>Aglaonema</i> (pohon/ tree)	
	2019	2020	2019	2020	2019	2020
(1)	(44)	(45)	(46)	(47)	(48)	(49)
Iilir Barat Dua	-	-	7	7	-	-
Gandus	-	-	-	-	-	-
Seberang Ulu Satu	-	-	145	-	-	-
Kertapati	-	-	-	-	-	-
Jakabaring	-	-	-	-	-	-
Seberang Ulu Dua	-	-	24	84	-	37
Plaju	72	-	175	-	1 072	-
Iilir Barat Satu	-	-	-	-	-	-
Bukitkecil	-	-	-	-	30	8
Iilir Timur Satu	-	-	-	-	-	-
Kemuning	-	-	-	-	-	-
Iilir Timur Dua	48	64	-	-	255	420
Kalidoni	-	-	-	-	-	-
Iilir Timur Tiga	-	-	-	-	-	-
Sako	-	-	-	-	-	-
Sematang Karang	-	-	-	-	-	-
Sukramiri	-	-	-	-	-	-
Alang-Alang Lebar	-	-	-	-	45	-
<b>Palembang</b>	<b>120</b>	<b>64</b>	<b>451</b>	<b>91</b>	<b>1 402</b>	<b>465</b>

Sumber/Source: BPS, Statistik Pertanian Hortikultura SPH-TH/BPS-Statistics Indonesia, Agricultural Statistik for Horticulture SPH-TH

**Tabel** 5.1.11 **Luas Panen Tanaman Hias Menurut Jenis Tanaman di Kota Palembang, 2017-2020**  
**Table** 5.1.11 **Harvested Area of Ornamental Plants by Kind of Plant in Palembang Municipality, 2017-2020**

Jenis Tanaman Kind of Plants	Satuan Unit	2017	2018	2019	2020
(1)	(2)	(3)	(4)	(5)	(6)
Anggrek/ <i>Orchid</i>	m <sup>2</sup> / m <sup>2</sup>	...	4 978	1 164	1 089
Anthurium Bunga/ <i>Flamingo Lily Flower</i>	m <sup>2</sup> / m <sup>2</sup>	...	4 091	271	209
Anthurium Daun/ <i>Anthurium</i>	m <sup>2</sup> / m <sup>2</sup>	...	79	39	-
Anyelir/ <i>Carnation</i>	m <sup>2</sup> / m <sup>2</sup>	...	390	33	15
Balanceng/ <i>Dieffenbacia</i>	m <sup>2</sup> / m <sup>2</sup>	...	22	-	-
Dracaena/ <i>Dracaena</i>	m <sup>2</sup> / m <sup>2</sup>	...	41	-	-
Euphorbia/ <i>Euphorbia</i>	m <sup>2</sup> / m <sup>2</sup>	...	225	305	100
Gladiol/ <i>Gladiol</i>	m <sup>2</sup> / m <sup>2</sup>	...	57	79	30
Hanjuang/ <i>Cordyline</i>	m <sup>2</sup> / m <sup>2</sup>	...	-	-	-
Herbras/ <i>Gerbera</i>	m <sup>2</sup> / m <sup>2</sup>	...	29	24	-
Kamboja Jepang/ <i>Adenium</i>	m <sup>2</sup> / m <sup>2</sup>	...	470	229	111
Keladi Hias/ <i>Caladium</i>	m <sup>2</sup> / m <sup>2</sup>	...	49	45	-

<https://palembangkota.bps.go.id>

Lanjutan Tabel/Continued Table 5.1.11

Jenis Tanaman <i>Kind of Plants</i>	Satuan <i>Unit</i>	2017	2018	2019	2020
(1)	(2)	(3)	(4)	(5)	(6)
Krisan/ <i>Chrysantemum</i>	m <sup>2</sup> /m <sup>2</sup>	...	54	40	-
Mawar/ <i>Rose</i>	m <sup>2</sup> /m <sup>2</sup>	...	610	366	187
Melati/ <i>Jasmine</i>	m <sup>2</sup> /m <sup>2</sup>	...	11 034	10 074	2 939
Monstera/ <i>Monstera</i>	m <sup>2</sup> /m <sup>2</sup>	...	-	-	-
Pakis/ <i>Leather Leaf Fern</i>	m <sup>2</sup> /m <sup>2</sup>	...	107	38	-
Palem/ <i>Palm</i>	pohon/ <i>tree</i>	...	1 602	478	131
Pedang-Pedangan/ <i>Sansevieria</i>	m <sup>2</sup> /m <sup>2</sup>	...	256	88	8
Philodendron/ <i>Philodendron</i>	m <sup>2</sup> /m <sup>2</sup>	...	115	-	-
Pisang-Pisangan/ <i>Heliconia</i>	m <sup>2</sup> /m <sup>2</sup>	...	486	109	60
Sedap Malam/ <i>Tuberose</i>	m <sup>2</sup> /m <sup>2</sup>	...	831	52	16
Soka/ <i>Ixora</i>	m <sup>2</sup> /m <sup>2</sup>	...	455	305	30
Sri Rejeki/ <i>Aglaonema</i>	m <sup>2</sup> /m <sup>2</sup>	...	1 366	1 205	140

Sumber/Sources: BPS, Statistik Pertanian Hortikultura SPH-TH/BPS-Statistics Indonesia, Agricultural Statistik for Horticulture SPH-TH

Tabel  
Table 5.1.12

**Produksi Tanaman Hias Menurut Jenis Tanaman di Kota Palembang, 2017-2020**  
**Production of Ornamental Plants by Kind of Plant in Palembang Municipality, 2017-2020**

Jenis Tanaman Kind of Plants	Satuan Unit	2017	2018	2019	2020
(1)	(2)	(3)	(4)	(5)	(6)
Anggrek/ <i>Orchid</i>	tangkai/ <i>stalks</i>	...	6 965	2 104	4 682
Anthurium Bunga/ <i>Flamingo Lily Flower</i>	tangkai/ <i>stalks</i>	...	4 600	306	547
Anthurium Daun/ <i>Anthurium</i>	pohon/ <i>tree</i>	...	106	39	-
Anyelir/ <i>Carnation</i>	tangkai/ <i>stalks</i>	...	415	55	45
Balanceng/ <i>Dieffenbacia</i>	pohon/ <i>tree</i>	...	42	-	-
Dracaena/ <i>Dracaena</i>	pohon/ <i>tree</i>	...	96	-	-
Euphorbia/ <i>Euphorbia</i>	pohon/ <i>tree</i>	...	245	306	400
Gladiol/ <i>Gladiol</i>	tangkai/ <i>stalks</i>	...	140	109	30
Hanjuang/ <i>Cordyline</i>	pohon/ <i>tree</i>	...	-	-	-
Herbras/ <i>Gerbera</i>	tangkai/ <i>stalks</i>	...	38	24	-
Kamboja Jepang/ <i>Adenium</i>	pohon/ <i>tree</i>	...	624	271	434
Keladi Hias/ <i>Caladium</i>	pohon/ <i>tree</i>	...	56	45	-

<https://palembangkota.bps.go.id>

Lanjutan Tabel/Continued Table 5.1.12

Jenis Tanaman Kind of Plants	Satuan Unit	2017	2018	2019	2020
(1)	(2)	(3)	(4)	(5)	(6)
Krisan/ <i>Chrysantemum</i>	tangkai/ <i>stalks</i>	...	182	40	-
Mawar/ <i>Rose</i>	tangkai/ <i>stalks</i>	...	2 156	653	1 062
Melati/ <i>Jasmine</i>	kg/ <i>kg</i>	...	4 375	11 155	1 422
Monstera/ <i>Monstera</i>	pohon/ <i>tree</i>	...	-	-	-
Pakis/ <i>Leather Leaf Fern</i>	pohon/ <i>tree</i>	...	143	38	-
Palem/ <i>Palm</i>	pohon/ <i>tree</i>	...	2 136	828	468
Pedang-Pedangan/ <i>Sansevieria</i>	rumpun/ <i>clumps</i>	...	392	96	24
Philodendron/ <i>Philodendron</i>	pohon/ <i>tree</i>	...	115	-	-
Pisang-Pisangan/ <i>Heliconia</i>	tangkai/ <i>stalks</i>	...	546	205	290
Sedap Malam/ <i>Tuberose</i>	tangkai/ <i>stalks</i>	...	835	120	64
Soka/ <i>Ixora</i>	pohon/ <i>tree</i>	...	1 534	451	91
Sri Rejeki/ <i>Aglaonema</i>	pohon/ <i>tree</i>	...	2 566	1 402	465

Sumber/Source: BPS, Statistik Pertanian Hortikultura SPH-TH/BPS-Statistics Indonesia, Agricultural Statistik for Horticulture SPH-TH

**Tabel**  
**Table** 5.1.13

**Produksi Buah-buahan Menurut Kecamatan dan Jenis Tanaman di Kota Palembang (kw), 2019 dan 2020**  
**Production of Fruits by Subdistrict and Kind of Plant in Palembang Municipality (qui), 2019 and 2020**

Kecamatan Subdistrict	Alpukat/ Avocado		Anggur/ Grape		Apel/ Apple	
	2019	2020	2019	2020	2019	2020
(1)	(2)	(3)	(4)	(5)	(6)	(7)
Iilir Barat Dua	2	1	-	-	-	-
Gandus	41	11	-	-	-	-
Seberang Ulu Satu	-	-	-	-	-	-
Kertapati	-	-	-	-	-	-
Jakabaring	-	-	-	-	-	-
Seberang Ulu Dua	-	-	-	-	-	-
Plaju	6	4	-	6	-	-
Iilir Barat Satu	21	63	-	-	-	-
Bukitkecil	1	-	-	-	-	-
Iilir Timur Satu	-	-	-	-	-	-
Kemuning	-	-	-	-	-	-
Iilir Timur Dua	9	689	-	-	-	-
Kalidoni	25	-	-	-	-	-
Iilir Timur Tiga	-	-	-	-	-	-
Sako	15	40	-	-	-	-
Sematangbung	1	1	-	-	-	-
Sukaratu	32	56	-	-	-	-
Alang-Alang Lebar	83	-	-	-	-	-
<b>Palembang</b>	<b>318</b>	<b>866</b>	<b>-</b>	<b>6</b>	<b>-</b>	<b>-</b>

Lanjutan Tabel/Continued Table 5.1.13

Kecamatan Subdistrict	Belimbing/ Star Fruit		Duku/Langsap/ Kokosan/ Duku		Durian/ Durian	
	2019	2020	2019	2020	2019	2020
(1)	(8)	(9)	(10)	(11)	(12)	(13)
Iilir Barat Dua	7	5	-	-	-	-
Gandus	48	14	20	9	-	6
Seberang Ulu Satu	26	5	-	-	-	-
Kertapati	-	-	-	-	-	-
Jakabaring	-	-	-	-	-	-
Seberang Ulu Dua	32	12	-	-	-	-
Plaju	36	38	2	-	6	-
Iilir Barat Satu	18	10	20	80	15	17
Bukitkecil	5	-	-	-	-	-
Iilir Timur Satu	-	-	-	-	-	-
Kemuning	17	40	-	-	-	-
Iilir Timur Dua	80	568	-	-	-	-
Kalidoni	-	-	-	-	20	5
Iilir Timur Tiga	-	-	-	-	-	-
Sako	24	60	50	77	120	66
Sematang Karang	2	6	9	2	168	22
Suntrami	50	20	62	28	144	113
Alang-Alang Lebar	60	-	16	-	81	-
<b>Palembang</b>	<b>405</b>	<b>778</b>	<b>179</b>	<b>196</b>	<b>554</b>	<b>229</b>

Lanjutan Tabel/Continued Table 5.1.13

Kecamatan Subdistrict	Jambu Air/ Water Apple		Jambu Biji/ Guava		Jengkol/ Jengkol	
	2019	2020	2019	2020	2019	2020
(1)	(14)	(15)	(16)	(17)	(18)	(19)
Iilir Barat Dua	4	56	2	26	-	-
Gandus	304	72	252	108	26	11
Seberang Ulu Satu	85	6	66	6	-	-
Kertapati	-	-	-	-	-	-
Jakabaring	-	-	-	-	-	-
Seberang Ulu Dua	6	4	0	7	-	-
Plaju	20	26	24	67	-	4
Iilir Barat Satu	16	19	25	24	60	23
Bukitkecil	4	-	4	-	-	-
Iilir Timur Satu	-	-	-	-	-	-
Kemuning	58	84	34	43	-	-
Iilir Timur Dua	44	1 695	254	162	-	-
Kalidoni	49	2	49	4	-	-
Iilir Timur Tiga	-	-	-	-	-	-
Sako	35	70	24	70	-	-
Sematang Alang	21	7	83	19	8	8
Sukarno	75	42	77	57	-	-
Alang-Alang Lebar	130	-	100	3	14	-
<b>Palembang</b>	<b>1 250</b>	<b>2 083</b>	<b>1 004</b>	<b>596</b>	<b>108</b>	<b>46</b>



Lanjutan Tabel/Continued Table 5.1.13

Kecamatan Subdistrict	Jeruk Besar/Pomelo		Jeruk Siam/Kepron/ Orange/Tangerine		Mangga/Mango	
	2019	2020	2019	2020	2019	2020
(1)	(20)	(21)	(22)	(23)	(24)	(25)
Iilir Barat Dua	-	-	-	-	21	84
Gandus	-	-	33	4	1 000	480
Seberang Ulu Satu	-	-	-	-	105	8
Kertapati	-	-	-	-	28	-
Jakabaring	-	-	-	-	-	-
Seberang Ulu Dua	-	-	-	-	66	28
Plaju	65	45	49	38	555	448
Iilir Barat Satu	-	-	-	-	10	89
Bukitkecil	-	-	-	-	2	-
Iilir Timur Satu	-	-	-	-	-	-
Kemuning	-	-	-	-	-	-
Iilir Timur Dua	-	-	-	-	42	1 330
Kalidoni	-	-	-	-	100	440
Iilir Timur Tiga	-	-	-	-	-	-
Sako	-	-	225	400	150	435
Sematang Serang	-	-	122	52	430	60
Sukrami	-	-	-	-	475	192
Alang-Alang Lebar	-	-	80	-	310	-
<b>Palembang</b>	<b>65</b>	<b>45</b>	<b>509</b>	<b>494</b>	<b>3 294</b>	<b>3 594</b>

Lanjutan Tabel/Continued Table 5.1.13

Kecamatan Subdistrict	Manggis/ <i>Mangosteen</i>		Markisa/Konyal/ <i>Passion fruit</i>		Melinjo/ <i>Gnetum/Melinjo</i>	
	2019	2020	2019	2020	2019	2020
(1)	(26)	(27)	(28)	(29)	(30)	(31)
Iilir Barat Dua	-	-	-	-	-	-
Gandus	-	-	-	-	54	20
Seberang Ulu Satu	-	-	-	-	-	-
Kertapati	-	-	-	-	-	-
Jakabaring	-	-	-	-	-	-
Seberang Ulu Dua	-	-	-	-	-	-
Plaju	-	8	4	4	105	84
Iilir Barat Satu	2	1	-	-	17	34
Bukitkecil	-	-	-	-	-	-
Iilir Timur Satu	-	-	-	-	-	-
Kemuning	-	-	-	-	-	15
Iilir Timur Dua	-	-	-	-	-	-
Kalidoni	-	-	-	-	-	-
Iilir Timur Tiga	-	-	-	-	-	-
Sako	10	85	-	-	350	135
Sematang Serang	1	-	-	-	2 079	1 386
Sukrami	154	102	-	-	15	4
Alang-Alang Lebar	75	-	-	-	60	-
<b>Palembang</b>	<b>242</b>	<b>211</b>	<b>4</b>	<b>4</b>	<b>2 680</b>	<b>1 678</b>

Lanjutan Tabel/Continued Table 5.1.13

Kecamatan Subdistrict	Nangka/Cempedak/ Jackfruit		Nenas/ Pineapple		Pepaya/ Papaya	
	2019	2020	2019	2020	2019	2020
(1)	(32)	(33)	(34)	(35)	(36)	(37)
Iilir Barat Dua	10	16	-	-	17	38
Gandus	100	157	-	-	159	66
Seberang Ulu Satu	-	-	-	-	40	6
Kertapati	-	-	-	-	17	6
Jakabaring	-	-	-	-	-	-
Seberang Ulu Dua	-	-	-	-	32	12
Plaju	34	32	2	3	61	38
Iilir Barat Satu	12	33	2	17	60	80
Bukitkecil	7	-	-	-	-	-
Iilir Timur Satu	-	-	-	-	-	-
Kemuning	-	-	-	-	64	60
Iilir Timur Dua	-	-	-	-	36	32
Kalidoni	-	-	-	-	-	-
Iilir Timur Tiga	-	-	-	-	-	-
Sako	337	570	23	46	107	210
Sematang Karang	247	59	4	4	28	55
Sukrameni	105	59	-	-	88	37
Alang-Alang Lebar	120	-	1	1	200	-
<b>Palembang</b>	<b>1 057</b>	<b>928</b>	<b>32</b>	<b>71</b>	<b>909</b>	<b>640</b>

Lanjutan Tabel/Continued Table 5.1.13

Kecamatan Subdistrict	Petai/ Twisted Cluster Bean		Pisang/ Banana		Rambutan/ Rambutan	
	2019	2020	2019	2020	2019	2020
(1)	(38)	(39)	(40)	(41)	(42)	(43)
Ilir Barat Dua	-	-	7	10	7	12
Gandus	19	16	170	12	100	25
Seberang Ulu Satu	-	-	31	24	65	3
Kertapati	-	-	31	48	-	-
Jakabaring	-	-	-	-	-	-
Seberang Ulu Dua	-	-	9	4	19	1
Plaju	4	4	143	37	215	190
Ilir Barat Satu	20	49	70	95	30	68
Bukitkecil	-	-	-	-	-	-
Ilir Timur Satu	-	-	-	-	-	-
Kemuning	-	-	-	-	7	16
Ilir Timur Dua	-	-	142	187	116	-
Kalidoni	-	-	12	-	100	266
Ilir Timur Tiga	-	-	-	-	-	-
Sako	7	13	207	200	50	84
Sematang	15	13	66	40	68	12
Sukatani	25	-	14	15	335	153
Alang-Alang Lebar	20	-	1 300	-	187	-
<b>Palembang</b>	<b>110</b>	<b>95</b>	<b>2 202</b>	<b>672</b>	<b>1 299</b>	<b>830</b>

Lanjutan Tabel/Continued Table 5.1.13

Kecamatan Subdistrict	Salak/ Snakefruit		Sawo/ Sapodilla/Sawo	
	2019	2020	2019	2020
(1)	(44)	(45)	(46)	(47)
Ilir Barat Dua	-	-	16	14
Gandus	-	-	518	242
Seberang Ulu Satu	-	-	-	-
Kertapati	-	-	3	-
Jakabaring	-	-	-	-
Seberang Ulu Dua	-	-	40	6
Plaju	-	-	99	141
Ilir Barat Satu	-	-	55	145
Bukitkecil	-	-	4	2
Ilir Timur Satu	-	-	-	-
Kemuning	-	-	-	10
Ilir Timur Dua	-	-	169	-
Kalidoni	-	-	7	-
Ilir Timur Tiga	-	-	-	-
Sako	-	-	90	115
Sematang	-	-	25	16
Sukatani	-	-	115	76
Alang-Alang Lebar	-	-	135	2
<b>Palembang</b>	-	-	<b>1 276</b>	<b>769</b>

Lanjutan Tabel/Continued Table 5.1.13

Kecamatan Subdistrict	Sirsak/ Soursop		Sukun/ Breadfruit	
	2019	2020	2019	2020
(1)	(48)	(49)	(50)	(51)
Ilir Barat Dua	-	1	-	-
Gandus	172	50	74	48
Seberang Ulu Satu	50	5	17	-
Kertapati	-	1	-	-
Jakabaring	-	-	-	-
Seberang Ulu Dua	8	4	-	-
Plaju	18	16	72	53
Ilir Barat Satu	18	22	19	14
Bukitkecil	4	-	4	-
Ilir Timur Satu	-	-	-	-
Kemuning	-	-	-	-
Ilir Timur Dua	4	-	59	-
Kalidoni	25	3	20	3
Ilir Timur Tiga	-	-	-	-
Sako	45	23	86	44
Sematanghiling	54	11	105	32
Sukanan	-	-	-	6
Alang-Alang Lebar	20	1	60	2
<b>Palembang</b>	<b>418</b>	<b>137</b>	<b>516</b>	<b>202</b>

Sumber/Source: BPS, Statistik Pertanian Hortikultura SPH-BST/BPS-Statistics Indonesia, Agricultural Statistic for Horticulture SPH-BST

**Tabel** 5.1.14 **Produksi Buah–Buahan dan Sayuran Tahunan Menurut Jenis Tanaman (kw) di Kota Palembang, 2017-2020**  
**Table** 5.1.14 **Production of Annual Fruits and Vegetables by Kind of Plant (qui) in Palembang Municipality, 2017-2020**

Jenis Tanaman Kind of Plants	2017	2018	2019	2020
(1)	(2)	(3)	(4)	(5)
Alpukat/ Avocado	...	888	318	866
Anggur/ Grape	...	-	-	6
Apel/ Apple	...	-	-	-
Belimbing/ Star Fruit	...	164	405	778
Duku/Langsar/Kokosan/ Duku	...	244	179	196
Durian/ Durian	...	444	554	229
Jambu Air/ Water Apple	...	1 275	1 250	2 083
Jambu Biji/ Guava	...	1 147	1 004	596
Jengkol/ Jengkol	...	255	108	46
Jeruk Besar/ Pomelo	...	142	65	45
Jeruk Siam/Kepron/ Orange/ Tangerine	...	368	509	494
Mangga/ Mango	...	5 944	3 294	3 594
Manggis/ Mangosteen	...	213	242	211

Jenis Tanaman <i>Kind of Plants</i>	2017	2018	2019	2020
(1)	(2)	(3)	(4)	(5)
Markisa/Konyal/ <i>Passion fruit</i>	...	5	4	4
Melinjo/ <i>Gnetum/Melinjo</i>	...	4 440	2 680	1 678
Nangka/Cempedak/ <i>Jackfruit</i>	...	3 120	1 057	928
Nenas/ <i>Pineapple</i>	...	...	32	71
Pepaya/ <i>Papaya</i>	...	1 204	909	640
Petai/ <i>Twisted Cluster Bean</i>	...	142	110	95
Pisang/ <i>Banana</i>	...	2 417	2 202	672
Rambutan/ <i>Rambutan</i>	...	2 715	1 299	830
Salak/ <i>Snakefruit</i>	...	-	-	-
Sawo/ <i>Sapodilla/Sawo</i>	...	2 703	1 276	769
Sirsak/ <i>Soursop</i>	...	394	418	137
Sukun/ <i>Breadfruit</i>	...	1 002	516	202

Sumber/Source: BPS, Statistik Pertanian Hortikultura SPH-BST/BPS-Statistics Indonesia, Agricultural Statistic for Horticulture SPH-BST

<https://palembangkota.bps.go.id>



**5.2 PERKEBUNAN  
ESTATE CROPS**

**Tabel 5.2.1 Luas Areal Tanaman Perkebunan Menurut Kecamatan dan Jenis Tanaman (ha) di Kota Palembang, 2019 dan 2020**  
*Planted Area of Estate Crops by Subdistrict and Type of Crops (ha) in Palembang Municipality, 2019 and 2020*

Kecamatan Subdistrict	Kelapa Sawit/Oil Palm		Kelapa/Coconut	
	2019	2020	2019	2020
(1)	(2)	(3)	(4)	(5)
Ilir Barat Dua	-	-	...	...
Gandus	52,00	52,00	...	...
Seberang Ulu Satu	-	-	...	...
Kertapati	-	-	...	...
Jakabaring	-	-	...	...
Seberang Ulu Dua	-	-	...	...
Plaju	-	-	...	...
Ilir Barat Satu	-	-	...	...
Bukitkecil	-	-	...	...
Ilir Timur Satu	-	-	...	...
Kemuning	-	-	...	...
Ilir Timur Dua	-	-	...	...
Kalidoni	-	-	...	...
Ilir Timur Tiga	-	-	...	...
Sako	-	-	...	...
Sematangborang	8,00	8,00	...	...
Sukarami	22,50	22,50	...	...
Alang-Alang Lebar	27,00	27,00	...	...
<b>Palembang</b>	<b>109,50</b>	<b>109,50</b>	<b>...</b>	<b>...</b>

Lanjutan Tabel/Continued Table 5.2.1

Kecamatan Subdistrict	Karet/Rubber		Kopi/Coffee	
	2019	2020	2019	2020
(1)	(6)	(7)	(8)	(9)
Ilir Barat Dua	-	-	-	-
Gandus	231,50	231,50	-	-
Seberang Ulu Satu	-	-	-	-
Kertapati	20,25	20,25	-	-
Jakabaring	-	-	-	-
Seberang Ulu Dua	-	-	-	-
Plaju	-	-	-	-
Ilir Barat Satu	127,18	127,18	-	-
Bukitkecil	-	-	-	-
Ilir Timur Satu	-	-	-	-
Kemuning	-	-	-	-
Ilir Timur Dua	-	-	-	-
Kalidoni	-	-	-	-
Ilir Timur Tiga	-	-	-	-
Sako	-	-	-	-
Sematangborang	3,00	3,00	-	-
Sukarami	30,00	30,00	-	-
Alang-Alang Lebar	31,90	31,90	-	-
<b>Palembang</b>	<b>443,83</b>	<b>443,83</b>	-	-

Lanjutan Tabel/Continued Table 5.2.1

Kecamatan Subdistrict	Kakao/Cocoa		Tebu/Sugar cane	
	2019	2020	2019	2020
(1)	(10)	(11)	(12)	(13)
Ilir Barat Dua	-	-	-	-
Gandus	-	-	-	-
Seberang Ulu Satu	-	-	-	-
Kertapati	-	-	-	-
Jakabaring	-	-	-	-
Seberang Ulu Dua	-	-	-	-
Plaju	-	-	-	-
Ilir Barat Satu	-	-	-	-
Bukitkecil	-	-	-	-
Ilir Timur Satu	-	-	-	-
Kemuning	-	-	-	-
Ilir Timur Dua	-	-	-	-
Kalidoni	-	-	-	-
Ilir Timur Tiga	-	-	-	-
Sako	-	-	-	-
Sematangborang	-	-	-	-
Sukarami	-	-	-	-
Alang-Alang Lebar	-	-	-	-
<b>Palembang</b>	-	-	-	-

Lanjutan Tabel/Continued Table 5.2.1

Kecamatan Subdistrict	Teh/Tea		Tembakau/Tobacco	
	2018	2019	2018	2019
(1)	(14)	(15)	(16)	(17)
Ilir Barat Dua	-	-	-	-
Gandus	-	-	-	-
Seberang Ulu Satu	-	-	-	-
Kertapati	-	-	-	-
Jakabaring	-	-	-	-
Seberang Ulu Dua	-	-	-	-
Plaju	-	-	-	-
Ilir Barat Satu	-	-	-	-
Bukitkecil	-	-	-	-
Ilir Timur Satu	-	-	-	-
Kemuning	-	-	-	-
Ilir Timur Dua	-	-	-	-
Kalidoni	-	-	-	-
Ilir Timur Tiga	-	-	-	-
Sako	-	-	-	-
Sematangborang	-	-	-	-
Sukarami	-	-	-	-
Alang-Alang Lebar	-	-	-	-
<b>Palembang</b>	-	-	-	-

Sumber/Source: Dinas Pertanian dan Ketahanan Pangan Kota Palembang/ Agriculture and Food Security Office of Palembang Municipality

**Tabel** 5.2.2 **Produksi Perkebunan Menurut Kecamatan dan Jenis Tanaman (ton) di Kota Palembang, 2019 dan 2020**  
**Table** 5.2.2 **Production of Estate by Subdistrict and Type of Crops (ton) in Palembang Municipality, 2019 and 2020**

Kecamatan Subdistrict	Kelapa Sawit/Oil Palm		Kelapa/Coconut	
	2019	2020	2019	2020
(1)	(2)	(3)	(4)	(5)
Ilir Barat Dua	-	-	...	...
Gandus	104,00	104,00	...	...
Seberang Ulu Satu	-	-	...	...
Kertapati	-	-	...	...
Jakabaring	-	-	...	...
Seberang Ulu Dua	-	-	...	...
Plaju	-	-	...	...
Ilir Barat Satu	-	-	...	...
Bukitkecil	-	-	...	...
Ilir Timur Satu	-	-	...	...
Kemuning	-	-	...	...
Ilir Timur Dua	-	-	...	...
Kalidoni	-	-	...	...
Ilir Timur Tiga	-	-	...	...
Sako	-	-	...	...
Sematang	24,80	24,80	...	...
Sukaraja	89,00	89,00	...	...
Alang-Alang Lebar	81,00	81,00	...	...
<b>Palembang</b>	<b>298,80</b>	<b>298,80</b>	<b>...</b>	<b>...</b>

Lanjutan Tabel/Continued Table 5.2.2

Kecamatan Subdistrict	Karet/Rubber		Kopi/Coffee	
	2019	2020	2019	2020
(1)	(6)	(7)	(8)	(9)
Ilir Barat Dua	-	-	-	-
Gandus	362,00	317,00	-	-
Seberang Ulu Satu	-	-	-	-
Kertapati	26,35	25,51	-	-
Jakabaring	-	-	-	-
Seberang Ulu Dua	-	-	-	-
Plaju	-	-	-	-
Ilir Barat Satu	84,00	178,00	-	-
Bukitkecil	-	-	-	-
Ilir Timur Satu	-	-	-	-
Kemuning	-	-	-	-
Ilir Timur Dua	-	-	-	-
Kalidoni	-	-	-	-
Ilir Timur Tiga	-	-	-	-
Sako	-	-	-	-
Sematang	3,90	3,90	-	-
Sukanan	28,00	28,00	-	-
Alang-Alang Lebar	39,00	39,00	-	-
<b>Palembang</b>	<b>543,25</b>	<b>591,46</b>	-	-

Lanjutan Tabel/Continued Table 5.2.2

Kecamatan Subdistrict	Kakao/Cocoa		Tebu/Sugar cane	
	2019	2020	2019	2020
(1)	(10)	(11)	(12)	(13)
Ilir Barat Dua	-	-	-	-
Gandus	-	-	-	-
Seberang Ulu Satu	-	-	-	-
Kertapati	-	-	-	-
Jakabaring	-	-	-	-
Seberang Ulu Dua	-	-	-	-
Plaju	-	-	-	-
Ilir Barat Satu	-	-	-	-
Bukitkecil	-	-	-	-
Ilir Timur Satu	-	-	-	-
Kemuning	-	-	-	-
Ilir Timur Dua	-	-	-	-
Kalidoni	-	-	-	-
Ilir Timur Tiga	-	-	-	-
Sako	-	-	-	-
Sematangbung	-	-	-	-
Sukanan	-	-	-	-
Alang-Alang Lebar	-	-	-	-
<b>Palembang</b>	-	-	-	-

Lanjutan Tabel/Continued Table 5.2.2

Kecamatan Subdistrict	Teh/Tea		Tembakau/Tobacco	
	2019	2020	2019	2020
(1)	(14)	(15)	(16)	(17)
Ilir Barat Dua	-	-	-	-
Gandus	-	-	-	-
Seberang Ulu Satu	-	-	-	-
Kertapati	-	-	-	-
Jakabaring	-	-	-	-
Seberang Ulu Dua	-	-	-	-
Plaju	-	-	-	-
Ilir Barat Satu	-	-	-	-
Bukitkecil	-	-	-	-
Ilir Timur Satu	-	-	-	-
Kemuning	-	-	-	-
Ilir Timur Dua	-	-	-	-
Kalidoni	-	-	-	-
Ilir Timur Tiga	-	-	-	-
Sako	-	-	-	-
Sematang	-	-	-	-
Sukanliris	-	-	-	-
Alang-Alang Lebar	-	-	-	-
<b>Palembang</b>	-	-	-	-

Sumber/Source: Dinas Pertanian dan Ketahanan Pangan Kota Palembang/ Agriculture and Food Security Office of Palembang Municipality



**5.3 KEHUTANAN  
FORESTRY**

**Tabel 5.3.1 Luas Kawasan Hutan dan Perairan Menurut Kecamatan di Kota Palembang (hektar), 2020**  
*Forest and Inland Water Area by Subdistrict in Palembang Municipality (hectare), 2020*

Kecamatan Subdistrict	Hutan Lindung Protection Forest	Suaka Alam dan Pelestarian Alam Sanctuary Reserve and Nature Conservation Area	Hutan Produksi Production Forest			Jumlah Luas Hutan dan Perairan Total Forest and Water Area
			Terbatas Limited	Tetap Permanent	Dapat Dikonversi Convertible	
(1)	(2)	(3)	(4)	(5)	(6)	(7)
Ilir Barat Dua	-	-	-	-	-	-
Gandus	-	-	-	-	-	-
Seberang Ulu Satu	-	-	-	-	-	-
Kertapati	-	-	-	-	-	-
Jakabaring	-	-	-	-	-	-
Seberang Ulu Dua	-	-	-	-	-	-
Plaju	-	-	-	-	-	-
Ilir Barat Satu	-	-	-	-	-	-
Bukitkecil	-	-	-	-	-	-
Ilir Timur Satu	-	-	-	-	-	-
Kemuning	-	-	-	-	-	-
Ilir Timur Dua	-	-	-	-	-	-
Kalidoni	-	-	-	-	-	-
Ilir Timur Tiga	-	-	-	-	-	-
Sako	-	-	-	-	-	-
Sematangborang	-	-	-	-	-	-
Sukarami	-	-	-	-	-	-
Alang-Alang Lebar	-	50,33	-	-	-	50,33
<b>Palembang</b>	-	<b>50,33</b>	-	-	-	<b>50,33</b>

Sumber/Source: Dinas Kehutanan Provinsi Sumatera Selatan/ Forestry Service of South Sumatera Province

**Tabel 5.3.2** **Produksi Kayu Hutan Menurut Jenis Produksi di Kota Palembang (m<sup>3</sup>), 2015-2020**  
**Timber Production by Type of Product in Palembang Municipality (m<sup>3</sup>), 2015-2020**

Tahun Year	Kayu Bulat Logs	Kayu Gergajian Sawn Timber	Kayu Lapis Play Wood
(1)	(2)	(3)	(4)
2015	-	4 316,01	1 363,87
2016	-	3 453,63	1 833,30
2017	-	3 289,77	1 925,47
2018	-	2 799,23	1 217,02
2019	-	5 542,31	2 302,31
2020	-	2 460,78	875,75

Catatan/Note: Industri Kapasitas 0 - 6.000 m<sup>3</sup>/tahun/Industry Capacity 0 - 6,000 m<sup>3</sup> / year  
 Data tidak termasuk Chipwood, MDF, Veneer, Slat Pencil dan Pulp/ Data does not include Chipwood, MDF, Veneer, Pencil Slat and Pulp

Sumber/Source: Dinas Kehutanan Provinsi Sumatera Selatan/ Forestry Service of South Sumatera Province

<https://palembangkota.bps.go.id>

**5.4 PETERNAKAN  
LIVESTOCK**

**Tabel 5.4.1** Populasi Ternak Menurut Kecamatan dan Jenis Ternak di Kota Palembang, 2019  
*Livestock Population by Subdistrict and Type of Livestock in Palembang Municipality, 2019*

Kecamatan Subdistrict	Sapi Perah Dairy Cattle	Sapi Potong Beef Cattle	Kerbau Buffalo	Kuda Horse
(1)	(2)	(3)	(4)	(5)
Ilir Barat Dua	-	-	-	-
Gandus	-	950	-	-
Seberang Ulu Satu	-	-	-	-
Kertapati	-	51	-	-
Jakabaring	-	-	-	-
Seberang Ulu Dua	-	14	-	-
Plaju	-	121	-	-
Ilir Barat Satu	-	310	2	-
Bukitkecil	-	-	-	-
Ilir Timur Satu	-	-	-	-
Kemuning	-	52	-	-
Ilir Timur Dua	-	4	-	-
Kalidoni	-	18	-	-
Ilir Timur Tiga	-	1	-	-
Sako	-	55	-	-
Sematan Alang	-	31	-	-
Sukramiri	-	1 887	-	-
Alang-Alang Lebar	-	844	-	-
<b>Palembang</b>	<b>-</b>	<b>4 338</b>	<b>2</b>	<b>-</b>

Lanjutan Tabel/Continued Table 5.4.1

Kecamatan Subdistrict	Kambing Goat	Domba Sheep	Babi Pig
(1)	(6)	(7)	(8)
Iilir Barat Dua	23	-	-
Gandus	670	35	-
Seberang Ulu Satu	20	-	-
Kertapati	279	-	-
Jakabaring	100	-	-
Seberang Ulu Dua	132	-	-
Plaju	258	-	-
Iilir Barat Satu	27	2	-
Bukitkecil	-	-	-
Iilir Timur Satu	60	-	-
Kemuning	62	-	-
Iilir Timur Dua	46	-	-
Kalidoni	110	-	-
Iilir Timur Tiga	85	-	-
Sako	70	-	-
Sematang Alang	70	-	-
Sukraman	2833	140	-
Alang-Alang Lebar	202	15	-
<b>Palembang</b>	<b>5 247</b>	<b>192</b>	<b>-</b>

Sumber/Source: Dinas Pertanian dan Ketahanan Pangan Kota Palembang/ Agriculture and Food Security Office of Palembang Municipality

**Tabel 5.4.2** Populasi Unggas Menurut Kecamatan dan Jenis Unggas di Kota Palembang, 2019  
**Table 5.4.2** Poultry Population by Subdistrict and Kind of Poultry in Palembang Municipality, 2019

Kecamatan Subdistrict	Ayam Kampung Native Chicken	Ayam Petelur Layer	Ayam Pedaging Broiler	Itik/Itik Manila Duck/Muscovy Duck
(1)	(2)	(3)	(4)	(5)
Ilir Barat Dua	78	85 000	-	43
Gandus	10 100	-	10 500	1 270
Seberang Ulu Satu	-	-	-	90
Kertapati	8 616	-	-	2 747
Jakabaring	900	-	-	500
Seberang Ulu Dua	2 804	-	-	191
Plaju	712	-	-	584
Ilir Barat Satu	1 299	20 000	60 000	456
Bukitkecil	49	10	-	-
Ilir Timur Satu	836	-	-	-
Kemuning	720	-	-	-
Ilir Timur Dua	350	-	-	70
Kalidoni	340	20 000	15 000	160
Ilir Timur Tiga	265	-	-	52
Sako	200	20 150	1 030	-
Sematangborang	370	-	2 000	240
Sukarami	26 900	120 000	144 000	2 750
Alang-Alang Lebar	1 790	225 000	21 000	164
<b>Palembang</b>	<b>56 329</b>	<b>490 160</b>	<b>253 530</b>	<b>9 317</b>

Sumber/Source: Dinas Pertanian dan Ketahanan Pangan Kota Palembang/ Agriculture and Food Security Office of Palembang Municipality

**Tabel**  
**Table** 5.4.3

**Produksi Daging Ternak Menurut Kecamatan dan Jenis Ternak di Kota Palembang (kg), 2019**  
**Meat Production by Subdistrict and Kind of Livestock in Palembang Municipality (kg), 2019**

Kecamatan Subdistrict	Sapi Potong Beef Cattle	Kerbau Buffalo	Kuda Horse
(1)	(2)	(3)	(4)
Iilir Barat Dua	6 762	-	-
Gandus	1 433 544	-	-
Seberang Ulu Satu	-	-	-
Kertapati	-	-	-
Jakabaring	-	-	-
Seberang Ulu Dua	7 921	-	-
Plaju	13 524	-	-
Iilir Barat Satu	25 309	-	-
Bukitkecil	-	-	-
Iilir Timur Satu	7 148	-	-
Kemuning	3 308	-	-
Iilir Timur Dua	13 331	-	-
Kalidoni	7 728	-	-
Iilir Timur Tiga	4 250	-	-
Sako	5 410	-	-
Sematangborang	1 159	-	-
Sukarami	13 911	-	-
Alang-Alang Lebar	26 468	-	-
<b>Palembang</b>	<b>1 574 773</b>	<b>-</b>	<b>-</b>

Lanjutan Tabel/Continued Table 5.4.3

Kecamatan Subdistrict	Kambing Goat	Domba Sheep	Babi Pig
(1)	(6)	(7)	(8)
Iilir Barat Dua	1 038	-	-
Gandus	1 083	-	-
Seberang Ulu Satu	0	-	-
Kertapati	0	-	-
Jakabaring		-	-
Seberang Ulu Dua	1 259	-	-
Plaju	950	-	-
Iilir Barat Satu	3 535	-	-
Bukitkecil	0	-	-
Iilir Timur Satu		-	-
Kemuning	663	-	-
Iilir Timur Dua	2 011	-	-
Kalidoni	707	-	-
Iilir Timur Tiga	1 038	-	-
Sako	1 193	-	-
Sematangborang	221	-	-
Sukarami	2 077	-	-
Alang-Alang Lebar	3 336	-	-
<b>Palembang</b>	<b>19 995</b>	-	-

Sumber/Source: Dinas Pertanian dan Ketahanan Pangan Kota Palembang/ Agriculture and Food Security Office of Palembang Municipality

Tabel  
Table 5.4.4

**Produksi Daging Unggas Menurut Kecamatan dan Jenis Unggas di Kota Palembang (kg), 2019**  
***Poultry Meat Production by Subdistrict and Kind of Poultry in Palembang Municipality (kg), 2019***

Kecamatan Subdistrict	Ayam Kampung Native Chicken	Ayam Petelur Layer	Ayam Pedaging Broiler	Itik/Itik Manila Duck/Muscovy Duck
(1)	(2)	(3)	(4)	(5)
Iilir Barat Dua	1 296	61 710	-	538
Gandus	238 886	-	437 385	17 073
Seberang Ulu Satu	-	-	-	91
Kertapati	221 698	-	-	25 242
Jakabaring	-	-	-	-
Seberang Ulu Dua	62 515	-	-	5 012
Plaju	13 225	-	-	9 294
Iilir Barat Satu	20 045	14 529	898 201	7 370
Bukitkecil	678	7	91	-
Iilir Timur Satu	10 745	-	-	-
Kemuning	14 541	-	-	184
Iilir Timur Dua	4 699	-	-	969
Kalidoni	14 430	14 520	162 067	4 382
Iilir Timur Tiga	4 614	-	-	961
Sako	3 439	14 629	12 383	104
Sematangborang	8 977	-	46 862	3 780
Sukarami	419 759	87 120	1 874 506	18 731
Alang-Alang Lebar	28 645	163 350	328 038	1 585
<b>Palembang</b>	<b>1 068 189</b>	<b>355 856</b>	<b>3 759 533</b>	<b>95 316</b>

Sumber/Source: Dinas Pertanian dan Ketahanan Pangan Kota Palembang/ *Agriculture and Food Security Office of Palembang Municipality*



**Tabel** 5.4.5 **Produksi Telur Unggas Menurut Kecamatan dan Jenis Unggas di Kota Palembang (kg), 2019**  
**Table** 5.4.5 **Production of Poultry Eggs by Subdistrict and Kind of Poultry in Palembang Municipality (kg), 2019**

Kecamatan Subdistrict	Ayam Kampung Native Chicken	Ayam Petelur Layer	Ayam Pedaging Broiler	Itik/Itik Manila Duck/Muscovy Duck
(1)	(2)	(3)	(4)	(5)
Ilir Barat Dua	...	...	...	...
Gandus	...	...	...	...
Seberang Ulu Satu	...	...	...	...
Kertapati	...	...	...	...
Jakabaring	...	...	...	...
Seberang Ulu Dua	...	...	...	...
Plaju	...	...	...	...
Ilir Barat Satu	...	...	...	...
Bukitkecil	...	...	...	...
Ilir Timur Satu	...	...	...	...
Kemuning	...	...	...	...
Ilir Timur Dua	...	...	...	...
Kalidoni	...	...	...	...
Ilir Timur Tiga	...	...	...	...
Sako	...	...	...	...
Sematangborang	...	...	...	...
Sukarami	...	...	...	...
Alang-Alang Lebar	...	...	...	...
<b>Palembang</b>	<b>494 390</b>	<b>32 878 859</b>	<b>...</b>	<b>362 724</b>

Sumber/Source: Dinas Pertanian dan Ketahanan Pangan Kota Palembang/ Agriculture and Food Security Office of Palembang Municipality

## 5.5 PERIKANAN FISHERY

**Tabel** 5.5.1 **Produksi dan Nilai Produksi Perikanan Tangkap Menurut Kecamatan dan Jenis Penangkapan di Kota Palembang, 2020**  
*Production and Production Value of Fish Capture by Sub district and Type of Captures in Palembang Municipality, 2020*

Kecamatan Subdistrict	Perikanan Tangkap di Laut <i>Marine Capture Fisheries</i>		Perikanan Perairan Umum Daratan <i>Inland Open Water Capture Fisheries</i>		Perikanan Tangkap <i>Fish Capture</i>	
	Volume Volume (Ton)	Nilai Value (000 Rp)	Volume Volume (Ton)	Nilai Value (000 Rp)	Volume Volume (Ton)	Nilai Value (000 Rp)
(1)	(2)	(3)	(4)	(5)	(6)	(7)
Ilir Barat Dua	-	-	134	...	-	-
Gandus	-	-	225	...	-	-
Seberang Ulu Satu	-	-	397	...	-	-
Kertapati	-	-	2 300	...	-	-
Jakabaring	-	-	191	...	-	-
Seberang Ulu Dua	-	-	153	...	-	-
Plaju	-	-	178	...	-	-
Ilir Barat Satu	-	-	66	...	-	-
Bukitkecil	-	-	-	-	-	-
Ilir Timur Satu	-	-	-	-	-	-
Kemuning	-	-	-	-	-	-
Ilir Timur Dua	-	-	40	...	-	-
Kalidoni	-	-	207	...	-	-
Ilir Timur Tiga	-	-	26	...	-	-
Sako	-	-	91	...	-	-
Sematangborang	-	-	68	...	-	-
Sukarami	-	-	96	...	-	-
Alang-Alang Lebar	-	-	119	...	-	-
<b>Palembang</b>	-	-	<b>4 291</b>	<b>...</b>	-	-

Sumber/Source: Dinas Perikanan Kota Palembang/ Marine Affairs and Fisheries Agencies of Palembang Municipality

**Tabel 5.5.2** **Produksi dan Nilai Produksi Perikanan Tangkap di Perairan Umum Menurut Kecamatan dan Lokasi di Kota Palembang, 2020**  
***Production and Production Value of Inland Open Water Capture by Subdistrict and Location in Palembang Municipality, 2020***

Kecamatan Subdistrict	Waduk Reservoir		Sungai River		Danau Lake	
	Volume Volume (Ton)	Nilai Value (000 Rp)	Volume Volume (Ton)	Nilai Value (000 Rp)	Volume Volume (Ton)	Nilai Value (000 Rp)
(1)	(2)	(3)	(4)	(5)	(6)	(7)
Iilir Barat Dua	-	-	134	...	-	-
Gandus	-	-	225	...	-	-
Seberang Ulu Satu	-	-	6	...	-	-
Kertapati	-	-	2 300	...	-	-
Jakabaring	-	-	191	...	-	-
Seberang Ulu Dua	-	-	153	...	-	-
Plaju	-	-	178	...	-	-
Iilir Barat Satu	-	-	66	...	-	-
Bukitkecil	-	-	-	-	-	-
Iilir Timur Satu	-	-	-	-	-	-
Kemuning	-	-	-	-	-	-
Iilir Timur Dua	-	-	40	...	-	-
Kalidoni	-	-	207	...	-	-
Iilir Timur Tiga	-	-	26	...	-	-
Sako	-	-	91	...	-	-
Sematangborang	-	-	68	...	-	-
Sukarami	-	-	96	...	-	-
Alang-Alang Lebar	-	-	119	...	-	-
<b>Palembang</b>	-	-	<b>4 291</b>	<b>...</b>	-	-

Lanjutan Tabel/Continued Table 5.5.2

Kecamatan Subdistrict	Rawa Swamp		Genangan Air Puddle	
	Volume Volume (Ton)	Nilai Value (000 Rp)	Volume Volume (Ton)	Nilai Value (000 Rp)
(1)	(8)	(9)	(10)	(11)
Ilir Barat Dua	-	-	-	-
Gandus	-	-	-	-
Seberang Ulu Satu	-	-	-	-
Kertapati	-	-	-	-
Jakabaring	-	-	-	-
Seberang Ulu Dua	-	-	-	-
Plaju	-	-	-	-
Ilir Barat Satu	-	-	-	-
Bukitkecil	-	-	-	-
Ilir Timur Satu	-	-	-	-
Kemuning	-	-	-	-
Ilir Timur Dua	-	-	-	-
Kalidoni	-	-	-	-
Ilir Timur Tiga	-	-	-	-
Sako	-	-	-	-
Sematangborang	-	-	-	-
Sukarami	-	-	-	-
Alang-Alang Lebar	-	-	-	-
<b>Palembang</b>	-	-	-	-

Sumber/Source: Dinas Perikanan Kota Palembang/ Marine Affairs and Fisheries Agencies of Palembang Municipality

**Tabel 5.5.3** **Produksi dan Nilai Produksi Perikanan Budidaya Menurut Kecamatan dan Jenis Budidaya di Kota Palembang, 2020**  
**Production and Production Value of Aquaculture by Subdistrict and Type of Culture in Palembang Municipality, 2020**

Kecamatan Subdistrict	Jaring Apung Laut Marine Floating Net		Jaring Apung Tawar Freshwater Floating Net		Jaring Tancap Tawar Freshwater Pen Culture	
	Volume Volume (Ton)	Nilai Value (000 Rp)	Volume Volume (Ton)	Nilai Value (000 Rp)	Volume Volume (Ton)	Nilai Value (000 Rp)
(1)	(2)	(3)	(4)	(5)	(6)	(7)
Ilir Barat Dua	-	-	124,00	1 934,00	-	-
Gandus	-	-	138,00	2 208,00	995,00	15 932,00
Seberang Ulu Satu	-	-	180,00	2 836,00	1 330,00	21 280,00
Kertapati	-	-	2,00	3 520,00	535,00	8 560,00
Jakabaring	-	-	-	-	-	-
Seberang Ulu Dua	-	-	85,00	1 360,00	598,00	9 568,00
Plaju	-	-	-	-	87,50	1 400,00
Ilir Barat Satu	-	-	40,00	640,00	88,50	1 416,00
Bukitkecil	-	-	-	-	-	-
Ilir Timur Satu	-	-	-	-	-	-
Kemuning	-	-	-	-	-	-
Ilir Timur Dua	-	-	-	-	790,00	12 640,00
Kalidoni	-	-	-	-	158,00	2 528,00
Ilir Timur Tiga	-	-	-	-	-	-
Sakti	-	-	-	-	-	-
Sematangborang	-	-	27,00	432,00	601,00	9 616,00
Sukarami	-	-	58,00	928,00	85,00	1 360,00
Alang-Alang Lebar	-	-	-	-	26,00	420,00
<b>Palembang</b>	-	-	<b>872,00</b>	<b>13 858,00</b>	<b>5 294,00</b>	<b>84 720,00</b>

Lanjutan Tabel/Continued Table 5.5.3

Kecamatan Subdistrict	Keramba Cage		Kolam Air Deras Running Freshwater Pond		Kolam Air Tenang Quiet Freshwater Pond	
	Volume Volume (Ton)	Nilai Value (000 Rp)	Volume Volume (Ton)	Nilai Value (000 Rp)	Volume Volume (Ton)	Nilai Value (000 Rp)
(1)	(8)	(9)	(10)	(11)	(12)	(13)
Iilir Barat Dua	-	-	-	-	1 160,00	18 560,00
Gandus	-	-	-	-	5 250,00	84 000,00
Seberang Ulu Satu	-	-	-	-	2 380,00	38 080,00
Kertapati	-	-	-	-	1 125,00	18 000,00
Jakabaring	-	-	-	-	980,00	15 680,00
Seberang Ulu Dua	-	-	-	-	5 800,00	92 800,00
Plaju	-	-	-	-	2 830,00	45 280,00
Iilir Barat Satu	-	-	-	-	6 600,00	105 600,00
Bukitkecil	-	-	-	-	-	-
Iilir Timur Satu	-	-	-	-	-	-
Kemuning	-	-	-	-	185,00	3 145,00
Iilir Timur Dua	-	-	-	-	1 386,00	23 562,00
Kalidoni	-	-	-	-	3 820,00	68 390,00
Iilir Timur Tiga	-	-	-	-	756,00	13 608,00
Sako	-	-	-	-	882,00	15 876,00
Sematangborang	-	-	-	-	3 200,00	57 600,00
Sukarami	-	-	-	-	4 150,00	74 700,00
Alang-Alang Lebar	-	-	-	-	2 960,00	50 320,00
<b>Palembang</b>	-	-	-	-	<b>43 464,00</b>	<b>725 201,00</b>

Sumber/Source: Dinas Perikanan Kota Palembang/ Marine Affairs and Fisheries Agencies of Palembang Municipality

## 5.5 TANAMAN PANGAN FOOD CROPS

**Tabel 5.5.1 Luas Panen (ha), Produksi (ton), dan Produktivitas Padi (ton/ha) Menurut Kecamatan di Kota Palembang, 2020**  
*Harvested Area (ha), Production (ton), and Productivity of Paddy (ton/ha) by Subdistrict in Palembang Municipality, 2020*

Kecamatan Subdistrict	Luas Panen (ha) Harvested Area (ha)	Produksi (ton) Production (ton)	Produktivitas (ton/ha) Productivity (ton/ha)
(1)	(2)	(3)	(4)
Iilir Barat Dua	12,10	62,92	5,20
Gandus	1 007,90	6 450,56	6,40
Seberang Ulu Satu	14,50	81,20	5,60
Kertapati	2 261,60	16 283,52	7,20
Jakabaring	...	...	...
Seberang Ulu Dua	6,70	34,84	5,20
Plaju	327,50	1 918,00	5,60
Iilir Barat Satu	12,60	65,52	5,20
Bukitkecil	-	-	-
Iilir Timur Satu	-	-	-
Kemuning	-	-	-
Iilir Timur Dua	31,00	161,20	5,20
Kalidoni	827,90	4 305,08	5,20
Iilir Timur Tiga	-	-	-
Sako	-	-	-
Seberangborang	118,00	613,60	5,20
Sukarami	-	-	-
Alang-Alang Lebar	-	-	-
<b>Palembang</b>	<b>4 634,80</b>	<b>29 976,44</b>	<b>6,47</b>

Catatan/Note: Data Kecamatan Jakabaring masih tergabung dengan data Kecamatan Seberang Ulu Satu / Data from the Jakabaring Subdistrict are still combined with data from the Seberang Ulu Satu Subdistrict

Sumber/Source: Dinas Pertanian dan Ketahanan Pangan Kota Palembang / Agriculture and Food Security Office of Palembang Municipality

# BAB 6 INDUSTRI, PERTAMBANGAN DAN ENERGI

## Industry, Mining and Energy

### Jumlah Pelanggan Listrik

*Number of Electricity Costumers*



Listrik Terjual Tahun 2020  
*Electricity Sold in Year 2020*

**2.369.674.044** kWh



<https://palembangkota.bps.go.id>

**PENJELASAN TEKNIS**

1. Pengumpulan data industri besar dan sedang dilakukan melalui Survei Industri Besar dan Sedang yang dilaksanakan setiap tahun secara lengkap (sensus) sejak tahun 1975. Survei Industri Besar dan Sedang mencakup semua perusahaan industri yang mempunyai tenaga kerja 20 orang atau lebih dengan menggunakan kuesioner II A.
2. Klasifikasi industri yang digunakan dalam survei ini berdasar kepada Klasifikasi Baku Lapangan Usaha Indonesia (KBLI). KBLI adalah klasifikasi lapangan usaha yang berdasar kepada International Standard Industrial Classification of All Economic Activities (ISIC) revisi 4 yang telah disesuaikan dengan kondisi Indonesia.
3. Industri manufaktur adalah suatu kegiatan ekonomi yang melakukan kegiatan mengubah suatu barang dasar secara mekanis, kimia, atau dengan tangan sehingga menjadi barang jadi/setengah jadi, dan atau barang yang kurang nilainya menjadi barang yang lebih tinggi nilainya, dan sifatnya lebih dekat kepada pemakai akhir. Termasuk dalam kegiatan ini adalah jasa industri dan pekerjaan perakitan.

**TECHNICAL NOTES**

1. *Data collection of large and medium scale manufacturing is conducted through The Large and Medium Manufacturing Establishment Survey that has been done annually for all industries (census) since 1975. Large and Medium Manufacturing Establishment Survey covers all manufactures/industries with 20 workers or more by questionnaire II*
2. *The industrial classification adopted in this survey refers to the Klasifikasi Baku Lapangan Usaha Indonesia (KBLI). KBLI is classification of economic activities based on the International Standard Industrial Classification of All Economic Activities (ISIC rev 4) that has been modified according to the local condition in Indonesia.*
3. *Manufacturing industry is defined as an economic activity processing basic goods mechanically, chemicals or manually into final or intermediate goods. It is also defined as processing of lower value goods into higher value goods as final or intermediate products. The activities also include services for manufacturing and assembling.*

- |  |  |
|--|--|
| <p>4. Perusahaan atau usaha industri adalah suatu unit (kesatuan) usaha yang melakukan kegiatan ekonomi, bertujuan menghasilkan barang atau jasa, terletak pada suatu bangunan atau lokasi tertentu, dan mempunyai catatan administrasi tersendiri mengenai produksi dan struktur biaya serta ada seorang atau lebih yang bertanggung jawab atas usaha tersebut.</p> | <p>4. A manufacturing establishment is defined as a production unit engaged in economic activity, producing goods or services, located in a building or in a certain location, keeping a business record concerning the production and cost structure, and having a person or more that are responsible to those activities.</p> |
| <p>5. Industri manufaktur dikelompokkan ke dalam 4 golongan berdasarkan banyaknya pekerja, yaitu: industri besar (100 orang pekerja atau lebih), industri sedang/menengah (20–99 orang pekerja), industri kecil (5–19 orang pekerja), dan industri mikro (1–4 orang pekerja).</p>  | <p>5. Manufacturing industries are categorized into four groups, based on the number of employees: large scale manufacturing (100 employees or more), medium scale manufacturing (20–99 employees), small scale manufacturing (5–19 employees), and micro industry (1–4 employees).</p>  |
| <p>6. Pelanggan adalah individu atau kelompok, baik rumah tangga, perusahaan atau institusi non profit yang membeli air bersih dari perusahaan air bersih.</p>   | <p>6. Customers are individuals or groups, whether household, company or non-profit institutions that buy water supply from water supply establishment.</p>  |
| <p>7. Air disalurkan adalah volume air bersih dari perusahaan air bersih.</p>  | <p>7. Distributed water is the volume of water supply from water supply establishment.</p>   |

**ULASAN**

PLN Wilayah IV Palembang menggunakan tenaga diesel sebagai sumber tenaga pembangkit listrik. Pada tahun 2020, jumlah daya terpasang sebesar 1.438.766 kW.

Jika dilihat dari sisi banyaknya pelanggan PLN di Kota Palembang pada tahun 2020, jumlah pelanggan listrik PLN adalah sebanyak 583.863 pelanggan. Jumlah tersebut menurun 3,86 persen dibandingkan jumlah pelanggan pada tahun 2019, sebesar 607.295 pelanggan.

Selain listrik, air minum merupakan kebutuhan pokok manusia. Pemenuhan kebutuhan air minum berasal dari air bersih sangat menunjang dalam pembangunan manusia yang sehat.

Di Kota Palembang, keadaan tahun 2020 jumlah pelanggan PDAM berjumlah 300.838 pelanggan, dengan air bersih yang disalurkan sebesar 107.739.498 m<sup>3</sup>.

**DESCRIPTION**

*PLN Region IV Palembang had utilized diesel as resources for electricity generators. In 2020, The amount of installed capacity was 1,438,766 kW.*

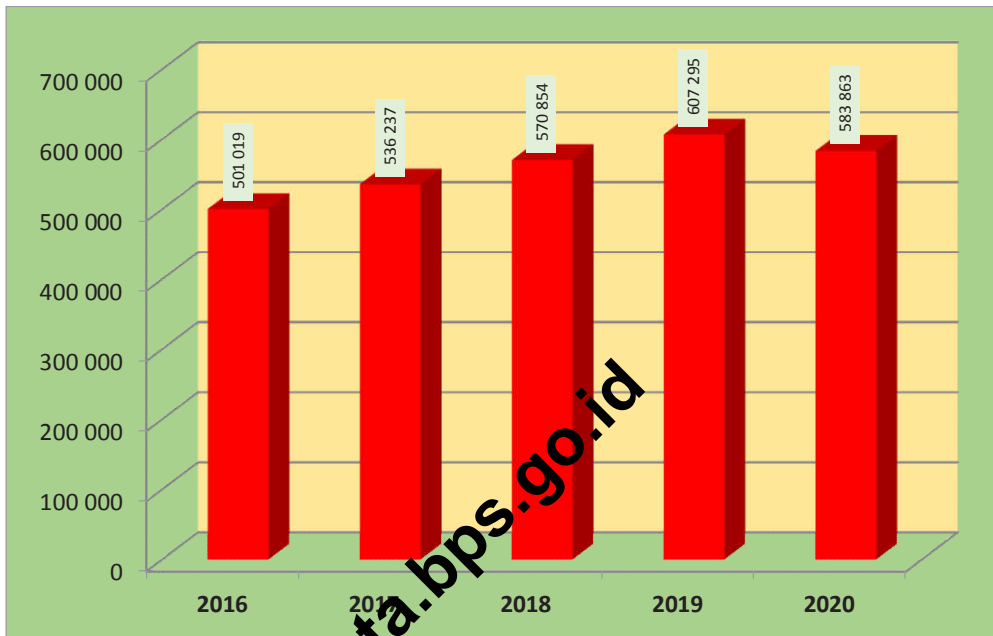
*As it was shown by the number of customers of PLN in Palembang Municipality in 2020, there were 583,863 customers. It decreased by 3.86 percent compared to that in the year 2019 which was 607,295 customers.*

*In addition to electricity, drinking water is a basic human need. Fulfillment of drinking water comes from clean water is very supportive in healthy human development.*

*In Palembang, the situation in 2020, the number of PDAM subscribers totaled 300,838 customers, with clean water delivered at 107,739,498 m<sup>3</sup>.*

**Gambar** 6.1  
**Figures**

**Jumlah Pelanggan Listrik PLN di Kota Palembang ,2016 - 2020**  
**Number of Registered Electricity Costumers by PLN in Palembang Municipality, 2016 - 2020**



Sumber/Source : PT. PLN (Persero) Wilayah IV Palembang  
PT. PLN (Persero) Expl. IV Branch Palembang

<https://palembangkota.bps.go.id>

**Tabel**  
**Table** 6.1

**Daya Terpasang, Produksi, dan Distribusi Listrik PT. PLN (Persero) pada Cabang/Ranting PLN Menurut Kecamatan di Kota Palembang, 2020**  
*Installed Electricity Power, Production, and Distribution of PT. PLN (Persero) at PLN Branch by Subdistrict in Palembang Municipality, 2020*

Kecamatan Subdistrict	Daya Terpasang Installed Electricity Power (KW)	Produksi Listrik Electricity Production (KWh)	Listrik Terjual Electricity Sold (KWh)	Dipakai Sendiri Own Used (KWh)	Susut/ Hilang Shrinkage/ Lost (KWh)
(1)	(2)	(3)	(4)	(5)	(6)
Iilir Barat Dua	...	...	...	...	...
Gandus	...	...	...	...	...
Seberang Ulu Satu	...	...	...	...	...
Kertapati	...	...	...	...	...
Jakabaring	...	...	...	...	...
Seberang Ulu Dua	...	...	...	...	...
Plaju	...	...	...	...	...
Iilir Barat Satu	...	...	...	...	...
Bukitkecil	...	...	...	...	...
Iilir Timur Satu	...	...	...	...	...
Kemuning	...	...	...	...	...
Iilir Timur Dua	...	...	...	...	...
Kalidoni	...	...	...	...	...
Iilir Timur Tiga	...	...	...	...	...
Sako	...	...	...	...	...
Sematangborang	...	...	...	...	...
Sukarami	...	...	...	...	...
Alang-Alang Lebar	...	...	...	...	...
<b>Palembang</b>	<b>1 438 766</b>	<b>2 499 200 345</b>	<b>2 369 674 044</b>	<b>2 249 280</b>	<b>125 002 871</b>

Sumber/Source: PT. PLN (Persero) Wilayah IV Palembang/ PT. PLN (Persero) ExpI. IV Branch Palembang

**Tabel 6.2** Jumlah Pelanggan Listrik Menurut Kecamatan di Kota Palembang, 2016–2020  
**Table 6.2** Number of Electricity Customers by Subdistrict in Palembang Municipality, 2016–2020

Kecamatan Subdistrict	2016	2017	2018	2019	2020
(1)	(2)	(3)	(4)	(5)	(6)
Ilir Barat Dua	...	...	...	...	...
Gandus	...	...	...	...	...
Seberang Ulu Satu	...	...	...	...	...
Kertapati	...	...	...	...	...
Jakabaring	...	...	...	...	...
Seberang Ulu Dua	...	...	...	...	...
Plaju	...	...	...	...	...
Ilir Barat Satu	...	...	...	...	...
Bukitkecil	...	...	...	...	...
Ilir Timur Satu	...	...	...	...	...
Kemuning	...	...	...	...	...
Ilir Timur Dua	...	...	...	...	...
Kalidoni	...	...	...	...	...
Ilir Timur Tiga	...	...	...	...	...
Sako	...	...	...	...	...
Sematangborang	...	...	...	...	...
Sukarami	...	...	...	...	...
Alang-Alang Lebar	...	...	...	...	...
<b>Palembang</b>	<b>501 019</b>	<b>536 237</b>	<b>570 854</b>	<b>607 295</b>	<b>583 863</b>

Sumber/Source: PT. PLN (Persero) Wilayah IV Palembang/ PT. PLN (Persero) Expl. IV Branch Palembang

Tabel  
Table 6.3

**Jumlah Pelanggan dan Air yang Disalurkan Menurut Kecamatan di Kota Palembang, 2020**  
***Number of Customers and Distributed Water by Subdistrict in Palembang Municipality, 2020***

Kecamatan Subdistrict	Pelanggan Number of Customers	Air Disalurkan Distributed Water (m <sup>3</sup> )	Nilai Value (Rp)
(1)	(2)	(3)	(4)
Iilir Barat Dua	11 287	3 710 973	14 750 711 894
Gandus	7 039	3 534 431	16 220 027 519
Seberang Ulu Satu	13 824	4 751 765	15 855 360 938
Kertapati	33 206	14 112 680	61 041 162 062
Jakabaring	11 215	4 710 783	16 645 445 955
Seberang Ulu Dua	15 262	6 537 193	33 547 247 042
Plaju	15 826	6 591 412	25 649 915 342
Iilir Barat Satu	13 518	5 967 866	28 164 177 900
Bukitkecil	13 092	5 308 371	21 520 069 738
Iilir Timur Satu	7 056	8 408 671	30 271 181 282
Kemuning	16 184	6 666 917	27 198 133 833
Iilir Timur Dua	11 479	3 326 734	10 876 124 703
Kalidoni	18 036	4 983 658	16 049 680 342
Iilir Timur Tiga	22 531	6 102 515	20 295 593 822
Sako	12 020	4 255 996	14 607 224 862
Sematangborang	19 224	6 606 084	22 682 783 420
Sukarami	9 828	2 804 736	9 000 308 601
Alang-Alang Lebar	32 731	9 358 714	35 796 419 485
<b>Palembang</b>	<b>300 838</b>	<b>107 739 499</b>	<b>420 171 568 740</b>

Sumber/Source: PDAM Tirta Musi Palembang/ Regional Company of Water Supply of Tirta Musi Palembang



**Tabel 6.4** Jumlah Pelanggan dan Air yang Disalurkan Menurut Jenis Pelanggan di Kota Palembang, 2019 dan 2020  
**Table 6.4** Number of Customer and Distributed Clean Water by Type of Customers in Palembang Municipality, 2019 and 2020

Jenis Pelanggan Type of Customers	Pelanggan Customers		Air Disalurkan (m <sup>3</sup> ) Distributed Water (m <sup>3</sup> )		Nilai (rupiah) Value (rupiah)		Tarif Rata-rata Average Cost	
	2019	2020	2019	2020	2019	2020	2019	2020
(1)	(2)	(3)	(4)	(5)	(6)	(7)	(8)	(9)
Sosial Social	2 745	4 140	2 469 650	3 469 889	4 833 680 375	7 166 816 580	1 957	2 065
Rumah Tangga Household	251 648	259 528	78 145 491	86 530 129	256 360 244 005	283 782 472 715	3 408	3 280
Instansi Pemerintah Government Institution	588	602	1 860 273	1 478 040	8 002 000 315	6 999 095 550	4 409	4 735
Bisnis Business	11 401	11 841	5 428 282	5 420 575	31 932 131 935	30 982 366 160	5 882	5 716
Niaga Trade	20 792	21 339	6 598 694	6 500 937	48 734 284 675	48 241 218 970	7 385	7 387
Industri Industry	3 177	3 386	5 008 675	4 245 156	49 849 181 605	41 820 339 140	9 953	9 851
Khusus Exclusive	2	2	9 897	64 813	1 271 407 125	1 179 259 625	18 190	18 195
<b>Jumlah/Total</b>	<b>290 353</b>	<b>300 838</b>	<b>99 580 910</b>	<b>107 739 498</b>	<b>401 183 530 035</b>	<b>420 171 568 740</b>	<b>51 184</b>	<b>51 229</b>

Sumber/Source: PDAM Tirta Musi Palembang/ Regional Company of Water Supply of Tirta Musi Palembang

**Tabel**  
**Table** 6.5

**Jumlah Pelanggan dan Air Minum yang Didistribusikan Menurut Jenis Pelayanan di Kota Palembang, 2019 dan 2020**

*Number of Customer and Distributed Clean Water by Type of Customers in Palembang Municipality, 2019 and 2020*

Jenis Tarif Type of Cost	Jenis Pelayanan Type of Services	Jumlah Pelanggan Number of Consumer		Air yang Didistribusikan (m <sup>3</sup> ) Water Distributed (m <sup>3</sup> )	
		2019	2020	2019	2020
(1)	(2)	(3)	(4)	(5)	(6)
IA	Sosial Umum	30	31	36 516	35 007
IB	Sosial Khusus A	2 102	2 203	1 667 669	1 685 603
IC	Perumahan SS	1 285	1 277	454 587	477 438
ID	Sosial Khusus B	613	624	765 465	651 299
IE	RS Pemerintah	5	5	544 417	620 542
IIA	RT P.Lama	103 762	102 923	31 663 204	32 845 681
IIB	RT Menengah	142 260	151 523	43 417 495	50 861 891
IIC	Kantor TNI/Polri	583	602	1 315 856	1 478 040
IID	Usaha Kecil	11 401	11 841	5 428 282	5 420 534
IIE	RT & Kost Mahasiswa	4 841	5 082	2 610 205	2 822 557
IIIA	Niaga Kecil	20 792	21 339	6 598 694	6 530 937
IIIB	Niaga Besar A	3 127	3 337	4 071 752	3 615 130
IIIC	Niaga Besar B	50	49	936 871	630 026
IV	Niaga Khusus	2	2	69 897	64 813
<b>Jumlah/Total</b>		<b>290 353</b>	<b>300 838</b>	<b>99 580 910</b>	<b>107 739 498</b>

Sumber/Source: PDAM Tirta Musi Palembang/ Regional Company of Water Supply of Tirta Musi Palembang

**Tabel**  
**Table** 6.6

**Banyaknya Kapasitas Produksi, Pelanggan, Air yang Didistribusikan, Jumlah Pekerja Operasional dan Pekerja Lainnya di PDAM Tirta Musi Tahun 2010-2020**  
**Number of Produced Capacity, Consumer, Water Distributed, Operational Worker and Other Worker in PDAM Tirta Musi Palembang, 2010-2020**

Tahun Year	Kapasitas Produksi (m <sup>3</sup> ) Production Capacity(m <sup>3</sup> )	Air yang di Distribusikan (m <sup>3</sup> ) Water Distributed (m <sup>3</sup> )	Jumlah Pelanggan Number of Consumer	Pekerja Operasional Operational Worker	Pekerja Lainnya Other Worker
(1)	(2)	(3)	(4)	(5)	(6)
2010	85 954 284,50	84 447 317,70	157 665	431	1
2011	94 080 515,93	90 653 913,80	178 006	421	179
2012	102 403 178,51	100 448 456,46	200 285	520	70
2013	106 144 537,79	103 988 211,9	224 065	557	-
2014	113 586 758,37	111 602 80,32	244 425	555	-
2015	116 573 591,45	114 799 987,80	257 839	526	-
2016	118 278 054,14	116 480 841,64	264 839	496	-
2017	119 034 712,87	117 443 013,87	273 580	475	161
2018	122 183 076,6	120 572 088,23	281 462	615	-
2019	128 570 466,14	127 122 923,44	290 353	603	27
2020	137 811 884,50	136 224 495,80	300 838	619	-

Sumber/Source: PDAM Tirta Musi Palembang/ Regional Company of Water Supply of Tirta Musi Palembang

**Tabel**  
**Table** 6.7

**Banyaknya Bahan Bakar yang Didistribusikan di Kota Palembang, 2017-2020**  
**Number of Fuel Distributed in Palembang Municipality, 2017-2020**

Jenis Bahan Bakar Type of Fuel	Bahan Bakar yang Didistribusikan Fuel Distributed			
	2017	2018	2019	2020
(1)	(2)	(3)	(4)	(5)
Premium/Premium (kL)	90 072	63 384	67 984	47 544
Minyak Solar/Diesel (kL)	123 184	142 909	147 832	139 454
LPG 3 kg (mT)	55 788	57 617	59 497	60 236

Catatan/Note: Semua angka berdasarkan hasil download system Business Intelligence (BI) PT Pertamina/ All figures are based on the download result of PT Pertamina's Business Intelligence (BI) system

Sumber/Source: PT. Pertamina (Persero) - Pms BBM Retail Region II/ PT. Pertamina - Pms BBM Retail Region II

<https://palembangkota.bps.go.id>

**Tabel 6.8** Jumlah Pelanggan dan Banyaknya Gas yang Didistribusikan di Kota Palembang, 2019 dan 2020  
**Table 6.8** Number of Customers and Gas Distributed in Palembang Municipality, 2019 and 2020

Jenis Pelanggan Type of Consumer	Jenis Tarif Tariff Type	2019		2020	
		Pelanggan Consumer	Volume (m <sup>3</sup> ) Volume (m <sup>3</sup> )	Pelanggan Consumer	Volume (m <sup>3</sup> ) Volume (m <sup>3</sup> )
(1)	(2)	(3)	(4)	(5)	(6)
<b>I Penyaluran Kota Palembang</b>					
<b>1 Rumah Tangga</b>					
1.1 Rumah Tangga 1	RT1	7 556	1 051 019,00	7 527	1 124 438,00
1.2 Rumah Tangga 2	RT2	4 521	1 019 799,00	4 495	1 015 825,00
Jumlah I.1		12 077	2 070 818,00	12 022	2 140 263,00
<b>2 Pelanggan Kecil</b>					
2.1 Pelanggan Kecil 1	PK1	3	4 242,00	4	8 668,00
2.2 Pelanggan Kecil 2	PK2	151	564 715,00	154	446 000,55
Jumlah I.2		154	568 957,00	158	454 668,55
<b>3 Industri Jasa &amp; Komersial</b>					
3.1 Pelanggan Bronze 1	PBr1	85	2 576 912,00	78	2 004 098,99
3.2 Pelanggan Bronze 2	PBr2	4	790 042,00	4	984 496,67
3.3 Pelanggan Bronze 3A	PBr3A	4	4 278 851,00	3	3 491 094,34
3.4 Pelanggan Bronze 3B	PBr3B	-	2 935 835,00	-	-
Jumlah I.3		93	10 581 640,00	85	6 479 690,00
Jumlah I		12 324	13 221 415,00	12 265	9 074 621,55
<b>II Penyaluran Selain Kota Palembang</b>					
<b>1 Industri Manufaktur &amp; Pembangkit Listrik</b>					
1.1 Pelanggan IMP3	P2_PTD	1	62 455 126,00	-	41 651 783,17
Jumlah II		1	62 455 126,00	-	41 651 783,17
<b>Jumlah Total (I + II)</b>		<b>12 325</b>	<b>75 676 541,00</b>	<b>12 265</b>	<b>50 726 404,72</b>

Sumber/Source: PT. PGN (Persero) Distrik Palembang/National Gas Company of District Palembang

# BAB 7 PARIWISATA

## Tourism

HOTEL

Jumlah Rumah Makan/Restoran

2020

**923**

Rumah Makan/Restoran



<https://palembangkota.bps.go.id>

**PENJELASAN TEKNIS**

1. Wisatawan mancanegara (wisman) ialah setiap pengunjung yang mengunjungi suatu negara di luar tempat tinggalnya, didorong oleh satu atau beberapa keperluan tanpa bermaksud memperoleh penghasilan di tempat yang dikunjungi dan lamanya kunjungan tersebut tidak lebih dari satu tahun (12 bulan). Definisi ini mencakup 2 (dua) kategori wisatawan mancanegara, yaitu :
  - a. Wisatawan (turis) ialah setiap pengunjung seperti definisi di atas yang tinggal paling sedikit 24 jam, akan tetapi tidak lebih dari 1 (satu) tahun di tempat yang dikunjungi dengan maksud antara lain: berlibur, rekreasi, olahraga, bisnis, menghadiri pertemuan, studi, dan kunjungan dengan alasan kesenangan.
  - b. Excursionist ialah setiap pengunjung seperti definisi di atas yang tinggal kurang dari 24 jam di tempat yang dikunjungi (termasuk "Cruise passengers"). Cruise Passengers ialah setiap pengunjung yang tiba di suatu negara di mana mereka tidak menginap di akomodasi yang tersedia di negara tersebut, misalnya dengan kapal laut.

**TECHNICAL NOTES**

1. *An International Visitor is any person visiting a country other than his usual place of residence for any reason other than for earning income in the country visited, and the length of stay is no more than one year (12 months). This definition covers two categories of foreign visitors, namely :*
  - a. *"Tourist" is any visitor staying for at least 24 hours, but no more than one year, in the country visited, with the intention of visiting, and for any of these purposes: Pleasure, recreation and sports, Business, visiting friends and relatives, missions, attending meetings, conferences, visit for health reasons and study.*
  - b. *"Excursionist" is any visitor staying less than 24 hours in the country visited including, "Cruise Passengers", i.e. visitors arriving in a country without staying in any accommodation available in the visited country.*



2. Rata-rata lama tinggal adalah rata-rata waktu tinggal wisatawan mancanegara di Indonesia untuk satu kali kunjungan.
  3. Usaha penyediaan akomodasi adalah usaha yang menyediakan pelayanan penginapan yang dapat dilengkapi dengan pelayanan pariwisata lainnya. Usaha penyediaan akomodasi dapat berupa hotel, vila, pondok wisata, bumi perkemahan, persinggahan karavan, dan akomodasi lainnya yang digunakan untuk tujuan pariwisata.
  4. Hotel adalah penyediaan akomodasi secara harian berupa kamar-kamar di dalam satu bangunan yang dapat dilengkapi dengan jasa pelayanan makan dan minum, kegiatan hiburan dan atau fasilitas lainnya. Hotel terdiri dari hotel berbintang dan hotel non-bintang.
  5. Hotel bintang adalah usaha penyediaan jasa pelayanan penginapan, makan minum serta jasa lainnya bagi umum dengan menggunakan sebagian atau seluruh bangunan. Usaha ini dikelola secara komersial serta memenuhi ketentuan persyaratan sebagai hotel bintang (termasuk berlian) yang ditetapkan dalam surat keputusan instansi yang membinanya. Misalnya hotel bintang lima, hotel bintang empat dan seterusnya.
2. *Average length of stay is the average stay duration of foreign visitor in Indonesia for one trip.*
  3. *The business of providing accommodation is a business that provides specialty services that can be equipped with other tourism services. It includes hotel, villa, cottage, camping, caravan stop, and other accommodation that are used for tourism purposes.*
  4. *Hotel is a daily supply of accommodation rooms within a building which can be equipped with eating and drinking services, entertainment activities and/or other facilities. Hotel consists of a classified hotel and a non-classified hotel.*
  5. *A star hotel is the business of providing an accommodation, eating and drinking as well as other services for the public by using a building or a part of a building. It is managed commercially and meets specified requirements as a star hotel (including diamonds) set forth in the decree of fostering agency. For example, five star hotel, four star hotel, and so on.*

6. Tingkat penghunian kamar hotel adalah persentase banyaknya malam kamar yang dihuni terhadap banyaknya malam kamar yang tersedia.
  7. Rata-rata lamanya tamu menginap adalah banyaknya malam tempat tidur yang terpakai (malam tamu) dengan banyaknya tamu yang menginap di hotel atau akomodasi lainnya.
6. *Room occupancy rate is the number of room-nights occupied divided by the number of room-nights available, multiplied by 100 percent.*
  7. *Average length of stay is the number of bed-nights used (guest night) divided by the number of guests coming to spend the night at the accommodation.*

<https://palembangkota.bps.go.id>

**ULASAN**

Pembangunan kepariwisataan diarahkan pada peningkatan peran pariwisata dalam kegiatan ekonomi yang dapat menciptakan lapangan kerja serta kesempatan berusaha, dengan tujuan untuk meningkatkan pendapatan masyarakat serta penerimaan daerah. Jumlah restoran/ rumah makan di Kota Palembang pada tahun 2020 tercatat sebanyak 923 unit.

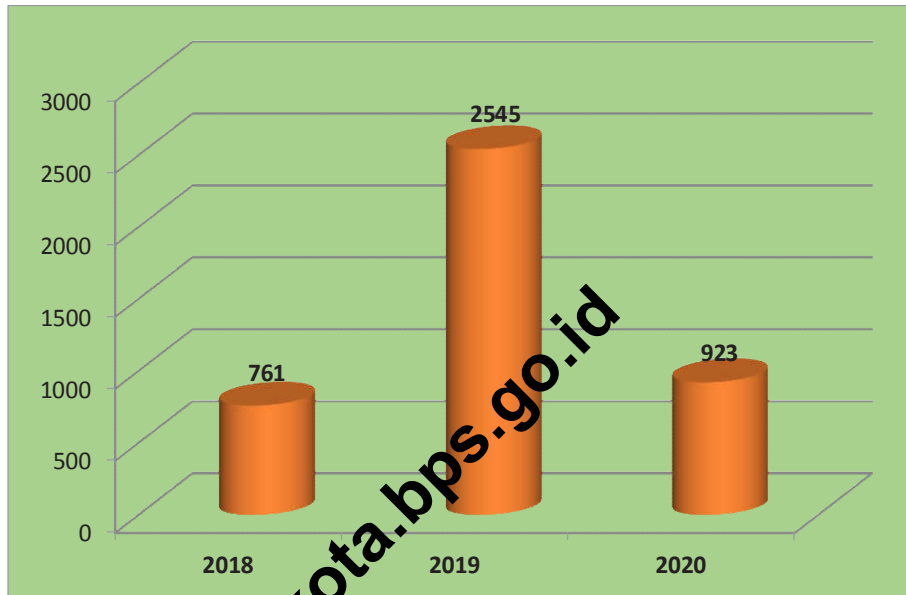
**DESCRIPTION**

*The development of tourism is aimed to increase the tourism role and economic activity. Therefore, the local government of Palembang is encouraging the development of tourism to expand job opportunities, increase people's welfare and regional income as well. The number of restaurants in Palembang Municipality in 2020 was noted as 923 units.*

<https://palembangkota.bps.go.id>

**Gambar** 7.1  
**Figures**

**Jumlah Rumah Makan/Restoran di Kota Palembang, 2018-2020**  
**Number of Restaurants by Subdistrict in Palembang Municipality, 2018-2020**



Sumber/Source : Badan Pengelolaan Pajak Daerah Kota Palembang dan Dinas Pariwisata Kota Palembang  
Local Tax Management Agency of Palembang Municipality and Tourism Official of Palembang Municipality

<https://palembangkota.bps.go.id>

**Tabel**  
**Table** 7.1

**Jumlah Rumah Makan/Restoran Menurut Kecamatan di Kota Palembang, 2017–2020**  
**Number of Restaurants by Subdistrict in Palembang Municipality, 2017–2020**

Kecamatan Subdistrict	2017 <sup>1</sup>	2018 <sup>1</sup>	2019 <sup>1</sup>	2020 <sup>2</sup>
(1)	(2)	(3)	(4)	(5)
Ilir Barat Dua	8	6	47	14
Gandus	9	12	28	6
Seberang Ulu Satu	21	26	27	5
Kertapati	11	7	21	3
Jakabaring	...	...	86	33
Seberang Ulu Dua	12	14	70	28
Plaju	10	11	41	12
Ilir Barat Satu	140	135	414	155
Bukitkecil	4	118	344	78
Ilir Timur Satu	130	131	340	177
Kemuning	23	28	140	57
Ilir Timur Dua	151	162	69	26
Kalidoni	20	20	145	47
Ilir Timur Tiga	...	...	325	161
Sako	19	13	95	25
Sematangborang	5	3	18	2
Sukarami	36	41	191	53
Alang-Alang Lebar	31	34	144	41
<b>Palembang</b>	<b>730</b>	<b>761</b>	<b>2 545</b>	<b>923</b>

Catatan/Note: Data Tahun 2017 dan 2018, Kecamatan Jakabaring masih tergabung dengan data Kecamatan Seberang Ulu Satu / Data for 2017 and 2018, Jakabaring Subdistrict is still combined with Seberang Ulu Satu Subdistrict data

Data Tahun 2017 dan 2018, Kecamatan Ilir Timur Tiga masih tergabung dengan data Kecamatan Ilir Timur Dua / Data for 2017 and 2018, Ilir Timur Tiga Subdistrict is still combined with Ilir Timur Dua Subdistrict data

Sumber/Source: <sup>1</sup> Badan Pengelolaan Pajak Daerah Kota Palembang / Local Tax Management Agency of Palembang Municipality

<sup>2</sup> Dinas Pariwisata Kota Palembang / Tourism Official of Palembang Municipality

**Tabel**  
**Table** 7.2

**Jumlah Hotel/Penginapan, Kamar dan Tempat Tidur Menurut Kecamatan, 2020**  
**Number of Hotel/Lodging, Room and Bed by Subdistrict, 2020**

Kecamatan Subdistrict	Berbintang Star			Non Bintang/Penginapan Accommodates		
	Unit Units	Kamar Room	Tempat Tidur Bed	Unit Units	Kamar Room	Tempat Tidur Bed
(1)	(2)		(3)	(4)		(5)
Iilir Barat Dua	-	-	-	2	50	...
Gandus	1	20	...	-	-	-
Seberang Ulu Satu	-	-	-	5	104	...
Kertapati	-	-	-	-	-	-
Jakabaring	-	-	-	2	42	...
Seberang Ulu Dua	-	-	-	-	-	-
Plaju	-	-	-	1	18	...
Iilir Barat Satu	5	577	...	9	187	...
Bukitkecil	12	144	...	4	85	...
Iilir Timur Satu	16	563	...	36	905	...
Kemuning	5	553	...	3	63	...
Iilir Timur Dua		88	...	6	153	...
Kalidoni	1	48	...	2	43	...
Iilir Timur Tiga	9	892	...	5	113	...
Sako	-	-	-	-	-	-
Sematang Karang	-	-	-	-	-	-
Sumantri	4	147	...	6	144	...
Alang-Alang Lebar	2	177	...	8	315	...
<b>Palembang</b>	<b>56</b>	<b>5 111</b>	<b>...</b>	<b>89</b>	<b>2 222</b>	<b>...</b>

Sumber/Source: Dinas Pariwisata Kota Palembang/Tourism Official of Palembang Municipality

**Tabel**  
**Table** 7.3**Persentase Tingkat Hunian Kamar Hotel dan Akomodasi Lainnya Menurut Jenis Hotel dan Bulan di Kota Palembang, 2020****Room Occupancy Rate of Hotels and Other Accommodations by Type of Accommodation and Month in Palembang Municipality, 2020**

Bulan Month	Hotel Berbintang <sup>1</sup> Star Hotel <sup>1</sup>	Hotel Non Bintang <sup>1</sup> Nonstar Hotel <sup>1</sup>
(1)	(2)	(3)
Januari/January	51,67	...
Februari/February	55,13	...
Maret/March	42,96	...
April/April	44,96	...
Mei/May	17,28	...
Juni/June	19,64	...
Juli/July	34,91	...
Agustus/August	43,04	...
September/September	45,16	...
Oktober/October	50,55	...
November/November	53,62	...
Desember/December	56,20	...
<b>Jumlah/Total</b>	<b>44,24</b>	<b>...</b>

Catatan/Note: <sup>1</sup> Angka Sementara/ Temporary Figures

Sumber/Source: Survei Perusahaan / Usaha Jasa Akomodasi/ Accommodation Services Establishment Survey

**Tabel**  
**Table** 7.4

**Rata-rata Lama Menginap Tamu Asing dan Tamu Domestik Menurut Jenis Hotel dan Bulan di Kota Palembang (hari), 2020**  
**Average Length of Stay of Foreign and Domestic Visitors by Type of Accommodation and Month in Palembang Municipality (days), 2020**

Bulan Month	Hotel Berbintang <sup>1</sup> Star Hotel <sup>1</sup>			Hotel Non Bintang <sup>1</sup> Nonstar Hotel <sup>1</sup>		
	Asing Foreign	Domestik Domestic	Jumlah Total	Asing Foreign	Domestik Domestic	Jumlah Total
(1)	(2)	(3)	(4)	(5)	(6)	(7)
Januari/January	2,14	1,45	1,45	...	...	...
Februari/February	2,56	1,47	1,47	...	...	...
Maret/March	3,03	1,71	1,72	...	...	...
April/April	3,93	2,09	2,09	...	...	...
Mei/May	5,00	1,32	1,32	...	...	...
Juni/June	...	1,31	1,32	...	...	...
Juli/July	4,71	1,42	1,42	...	...	...
Agustus/August	4,08	1,58	1,58	...	...	...
September/September	6,22	1,98	1,98	...	...	...
Oktober/October	1,42	1,68	1,68	...	...	...
November/November	3,58	1,40	1,40	...	...	...
Desember/December	1,42	1,60	1,60	...	...	...
<b>Jumlah/Total</b>	<b>2,79</b>	<b>1,57</b>	<b>1,57</b>	...	...	...

Catatan/Note: <sup>1</sup> Angka Sementara/ Temporary Figures

Sumber/Source: Survei Perusahaan / Usaha Jasa Akomodasi/ Accommodation Services Establishment Survey



<https://palembangkota.bps.go.id>

# BAB 8 TRANSPORTASI DAN KOMUNIKASI

## *Transportation and Communication*

Kota Palembang

*Palembang Municipality*

2020

Banyaknya Kendaraan Bermotor Menurut Jenis Kendaraan  
*Number of Vehicles by Type of Vehicle*

1.117.271  
Sepeda Motor  
*Motorcycle*

90.940  
Truk  
*Truk*

237.513  
Mobil Penumpang  
*Passenger Car*

1.333  
Bus  
*Buses*

<https://palembangkota.bps.go.id>

**PENJELASAN TEKNIS**

1. Kendaraan bermotor adalah setiap kendaraan yang digerakkan oleh peralatan teknik yang ada pada kendaraan tersebut, biasanya digunakan untuk angkutan orang atau barang di atas jalan raya selain kendaraan yang berjalan di atas rel. Kendaraan bermotor yang dicatat adalah semua jenis kendaraan kecuali kendaraan bermotor TNI/Polri dan Korps Diplomatik.
2. Mobil penumpang adalah setiap kendaraan bermotor yang dilengkapi dengan tempat duduk untuk sebanyak-banyaknya delapan orang, tidak termasuk tempat duduk untuk pengemudi, baik dilengkapi atau tidak dilengkapi bagasi.
3. Mobil bis adalah setiap kendaraan bermotor yang dilengkapi dengan tempat duduk untuk lebih dari delapan orang, tidak termasuk tempat duduk untuk pengemudi, baik dilengkapi atau tidak dilengkapi bagasi.
4. Mobil truk adalah setiap kendaraan bermotor yang digunakan untuk angkutan barang, selain mobil penumpang, mobil bis dan kendaraan bermotor roda dua.

**TECHNICAL NOTES**

1. *Motor vehicles are any kind of vehicles motorized by machine set up in those vehicles, they are usually used for transporting peoples or goods on roads except vehicles moving along a railway line. The data cover all kinds of motor vehicles except those belong to Indonesia Army Force Indonesian State Police and Diplomatic Corps.*
2. *Passenger cars are any motor vehicles with no more than eight seats, excluding seat for driver, it can be with or without hoot.*
3. *Buses are large passenger cars having seats for more than eight passengers, excluding seat for driver, it can be with or without hoot.*
4. *Trucks are any motor vehicles used to transport goods excluding passenger cars, buses, and motorcycles.*

5. Kantor Pos adalah tempat pemberi pelayanan komunikasi tertulis dan atau surat elektronik, layanan paket, layanan logistik, layanan transaksi keuangan, dan layanan keagenan pos untuk kepentingan umum. Rumah pos berfungsi sama seperti kantor pos dan kantor pos pembantu, bedanya rumah pos biasanya terletak di daerah terpencil.
5. *Post Office is a service provider facility of written communication and or electronic mail, parcel service, logistics services, financial transaction services, and postal services to the public. Postal house has the same function as the post office and subsidiary of post office, the difference is that postal house is usually located in remote areas.*

<https://palembangkota.bps.go.id>

**ULASAN****DESCRIPTION****8.1 Transportasi**

Pada tahun 2020, panjang jalan yang merupakan tanggung jawab Pemerintah Kota Palembang mencapai 681,75 km. Dari seluruh panjang jalan yang menjadi tanggung jawab pemerintah Kota Palembang 38,11 persen telah diaspal.

Ditinjau dari volume kendaraan bermotor yang ada di Kota Palembang, sepeda motor merupakan kendaraan terbanyak yaitu ada 1.117.270 unit, kemudian disusul mobil penumpang 237.513 unit, truk 90.940 unit dan bus 1.333 unit.

**8.2 Komunikasi**

Pada tahun 2020 jumlah kantor pos pembantu di Kota Palembang sebanyak 21 kantor. 4 kecamatan di Kota Palembang yang belum memiliki kantor pos pembantu yakni Kecamatan Ilir Barat Dua, Gandus, Kemuning dan Sematangborang.

**8.1 Transportation**

*In 2020, the length of the road that is the responsibility of the Government of Palembang reached 681.75 km. From all of roads is the responsibility of Palembang's government, around 38.11 percent of the length of the road has been paved.*

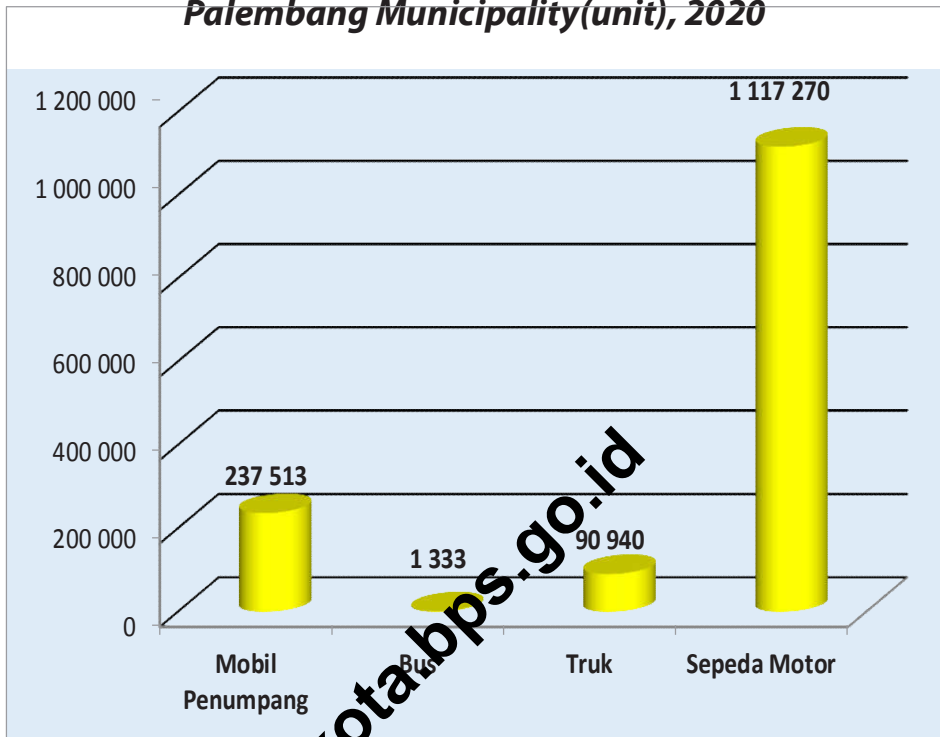
*Judging from the volume of motor vehicles in the Palembang Municipality, most motor vehicles types are as many as 1,117,270 motorcycles, followed in sequence passenger cars 237,513 units, trucks 90,940 units and buses 1,333 units*

**8.2 Communication**

*In 2020, number of auxiliary post offices in Palembang Municipality was 21 offices. There are 4 subdistricts in Palembang Municipality that do not have auxiliary post office that is Ilir Barat Dua Subdistrict, Gandus, Kemuning and Sematangborang.*

**Gambar**  
**Figures** 8.1

**Jumlah Kendaraan Bermotor Menurut Jenis Kendaraan  
di Kota Palembang (unit),2020**  
**Number of Motor Vehicles by Type of Vehicle in  
Palembang Municipality(unit), 2020**



Sumber/Source: Kantor Samsat Kota Palembang/ Samsat Office of Palembang Municipality

<https://palembangkotabps.go.id>

## 8.1 TRANSPORTASI TRANSPORTATION

**Tabel 8.1.1** Panjang Jalan<sup>1</sup> Menurut Tingkat Kewenangan Pemerintahan di Kota Palembang (km), 2018–2020  
**Length of Roads<sup>1</sup> by Level of Government Authority in Palembang Municipality (km), 2018–2020**

Tingkat Kewenangan Pemerintahan Level of Government Authority	2018	2019	2020
(1)	(2)	(3)	(4)
Negara <sup>2</sup> /State <sup>2</sup>	...	...	...
Provinsi/Province	...	...	...
Kabupaten/Kota Regency/Municipality	681,77	681,75	681,75
<b>Jumlah/Total</b>	<b>681,77</b>	<b>681,75</b>	<b>681,75</b>

Catatan/Note: <sup>1</sup> Data tidak termasuk panjang jalan tol/Excluding toll road

<sup>2</sup> Berdasarkan Keputusan Menteri Pekerjaan Umum dan Perumahan Rakyat No. 248/KPTS/M/2015/Berdasarkan Keputusan Menteri Pekerjaan Umum dan Perumahan Rakyat No. 248/KPTS/M/2015

Sumber/Source: Dinas Pekerjaan Umum dan Penataan Ruang Kota Palembang/ Office of Public Works and Spatial Planning of Palembang Municipality

<https://palembangkota.bps.go.id>



**Tabel 8.1.2** Panjang Jalan Menurut Jenis Permukaan Jalan di Kota Palembang (km), 2018–2020  
**Table 8.1.2** Length of Roads by Type of Road Surface in Palembang Municipality (km), 2018–2020

Jenis Permukaan Jalan Type of Road Surface	2018	2019	2020
(1)	(2)	(3)	(4)
Aspal/Paved	...	259,79	259,79
Tidak Diaspal/Not Paved	...	421,96	421,96
<b>Jumlah/Total</b>	<b>681,77</b>	<b>681,75</b>	<b>681,75</b>

Sumber/Source: Dinas Pekerjaan Umum dan Penataan Ruang Kota Palembang/ Office of Public Works and Spatial Planning of Palembang Municipality

<https://palembangkota.bps.go.id>

**Tabel 8.1.3** Panjang Jalan Menurut Kondisi Jalan di Kota Palembang (km), 2018–2020  
**Table 8.1.3** Length of Roads by Condition of Roads in Palembang Municipality (km), 2018–2020

Kondisi Jalan Condition of Roads	2018	2019	2020
(1)	(2)	(3)	(4)
Baik/Good	336,78	361,45	505,67
Sedang/Moderate	261,19	211,13	58,63
Rusak/Damage	48,85	89,65	80,31
Rusak Berat/Severely Damage	20,95	19,52	37,14
<b>Jumlah/Total</b>	<b>681,77</b>	<b>681,75</b>	<b>681,75</b>

Sumber/Source: Dinas Pekerjaan Umum dan Penataan Ruang Kota Palembang/ Office of Public Works and Spatial Planning of Palembang Municipality

<https://palembangkota.bps.go.id>

**Tabel**  
**Table** 8.1.4**Jumlah Kendaraan Bermotor Menurut Kecamatan dan Jenis Kendaraan di Kota Palembang, 2020**  
**Number of Motor Vehicles by Subdistrict and Type of Vehicle in Palembang Municipality, 2020**

Kecamatan Subdistrict	Jenis Kendaraan Type of Vehicle				
	Mobil Penumpang Passenger Cars	Bus Buses	Mobil Barang Freight Cars	Sepeda Motor Motorcycles	Kendaraan Khusus Special Vehicle
(1)	(2)	(3)	(4)	(5)	(6)
Ilir Barat II	...	...	...	...	...
Gandus	...	...	...	...	...
Seberang Ulu I	...	...	...	...	...
Kertapati	...	...	...	...	...
Jakabaring	...	...	...	...	...
Seberang Ulu II	...	...	...	...	...
Plaju	...	...	...	...	...
Ilir Barat I	...	...	...	...	...
Bukit Kecil	...	...	...	...	...
Ilir Timur I	...	...	...	...	...
Kemuning	...	...	...	...	...
Ilir Timur II	...	...	...	...	...
Kalidoni	...	...	...	...	...
Ilir Timur III	...	...	...	...	...
Sako	...	...	...	...	...
Sematang Borang	...	...	...	...	...
Sukarami	...	...	...	...	...
Alang-alang Lebar	...	...	...	...	...
<b>Palembang</b>	<b>237 513</b>	<b>1 333</b>	<b>90 940</b>	<b>1 117 270</b>	<b>...</b>

Sumber/Source: Kantor Samsat Kota Palembang/ Samsat Office of Palembang Municipality

## 8.2 KOMUNIKASI COMMUNICATION

**Tabel** 8.2.1 **Jumlah Kantor Pos Pembantu Menurut Kecamatan di Kota Palembang, 2017–2020**  
*Number of Post Offices Subsidiaries by Subdistrict in Palembang Municipality, 2017–2020*

Kecamatan Subdistrict	2017	2018	2019	2020
(1)	(2)	(3)	(4)	(5)
Iilir Barat II	-	-	-	-
Gandus	-	-	-	-
Seberang Ulu I	1		1	1
Kertapati	1	1	1	1
Jakabaring	1	-	-	1
Seberang Ulu II	1	1	1	1
Plaju		1	1	1
Iilir Barat I	1	-	-	-
Bukit Kecil	3	3	3	3
Iilir Timur I	3	2	2	2
Kemuning	-	-	-	-
Iilir Timur II	2	5	5	5
Kalidoni	1	2	2	2
Iilir Timur III	1	-	-	-
Sako	1	1	3	1
Sematang Borang	-	-	-	-
Sukarami	1	1	2	2
Alang-alang Lebar	1	1	1	1
<b>Palembang</b>	<b>19</b>	<b>19</b>	<b>22</b>	<b>21</b>

Sumber/Source: Kantor Pos Palembang/ Post Office of Palembang

<https://palembangkota.bps.go.id>

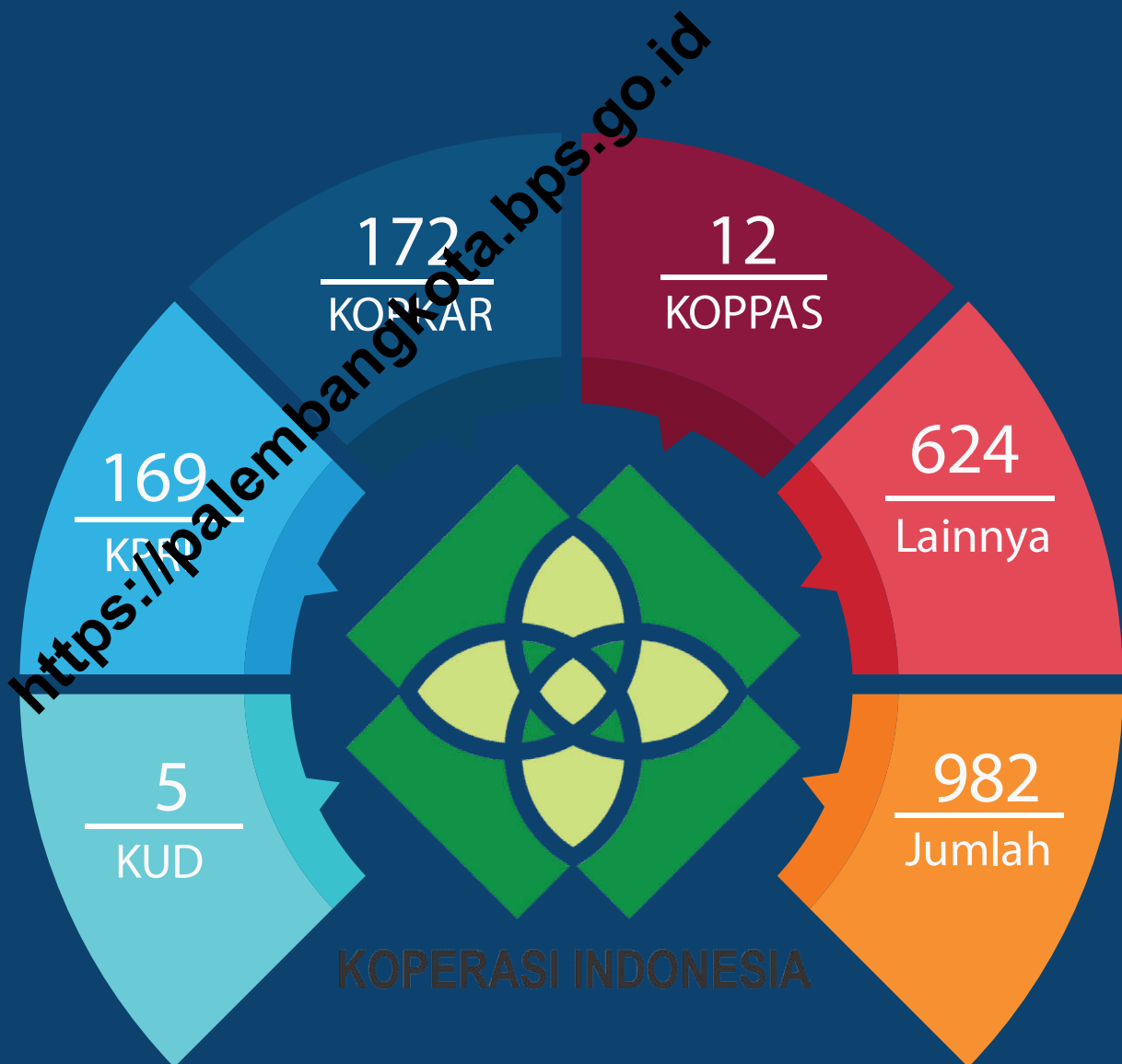
# BAB 9 PERBANKAN, KOPERASI DAN HARGA-HARGA

## Banking, Cooperative, and Prices



Jumlah Koperasi Menurut Jenis  
Number of Cooperatives by Type

2020



<https://palembangkota.bps.go.id>

**PENJELASAN TEKNIS**

1. Koperasi adalah badan usaha yang beranggotakan orang seorang atau badan hukum koperasi dengan melandaskan kegiatannya berdasarkan prinsip koperasi sekaligus sebagai gerakan ekonomi rakyat yang berdasar atas asas kekeluargaan.
2. Indikator data harga yang disajikan meliputi Indeks Harga Konsumen (IHK) dan laju inflasi.
3. IHK merupakan indikator inflasi yang dihitung setiap bulan berdasarkan perkembangan harga barang-barang dan jasa-jasa yang dikonsumsi rumah tangga.
4. Laju inflasi menggambarkan kecenderungan naiknya harga barang dan jasa secara umum yang berlangsung secara terus menerus pada periode tertentu.

**TECHNICAL NOTES**

1. *Cooperative is an establishment that its member are people or establishments with legal status of cooperative and its activities based on people economic movement.*
2. *Price Statistics Covers: Consumer Price Index (CPI) and inflation rate.*
3. *The Consumer Price Index (CPI) is an indicator of inflation, which is calculated every month based on the price movement of a market basket of goods and services consumed by household.*
4. *Inflation illustrates the tendency rising price of goods and services in general which continues over a certain periode.*



**ULASAN**

Perekonomian Indonesia didukung oleh tiga sektor usaha, yaitu sektor swasta, pemerintah (BUMN) dan koperasi atas dasar interpretasi pasal 33 UUD 1945 (Perekonomian disusun sebagai usaha bersama berdasarkan asas kekeluargaan) dengan pengertian bahwa badan usaha yang paling sesuai adalah koperasi. Dari Tabel 9.2 terlihat bahwa jumlah koperasi di kota Palembang pada tahun 2020 berjumlah sebanyak 982 unit yang terdiri dari 5 unit KUD, 169 unit KPRI, 172 unit KOPKAR, 12 unit KOPPAS dan koperasi lainnya 624 unit.

Secara umum tingkat inflasi dihitung untuk melihat perubahan harga-harga konsumen pada berbagai kelompok komoditas. Komoditas tersebut dikelompokkan menjadi 11 kelompok yaitu: Makanan, Minuman dan Tembakau; Pakaian dan Alas Kaki; Perumahan, Air, Listrik, dan Bahan Bakar Rumah Tangga; Perlengkapan, Perawatan dan Pemeliharaan Rutin Rumah Tangga; Kesehatan; Transportasi; Informasi, Komunikasi, dan Jasa Keuangan; Rekreasi, Olahraga dan Budaya; Pendidikan; Penyediaan Makanan dan Minuman/Restoran; dan Perawatan Pribadi dan Jasa Lainnya. Selama tahun 2020, inflasi tertinggi terjadi pada bulan Januari yang mencapai 0,62 sedangkan deflasi tertinggi terjadi pada Bulan Agustus yang mencapai 0,35.

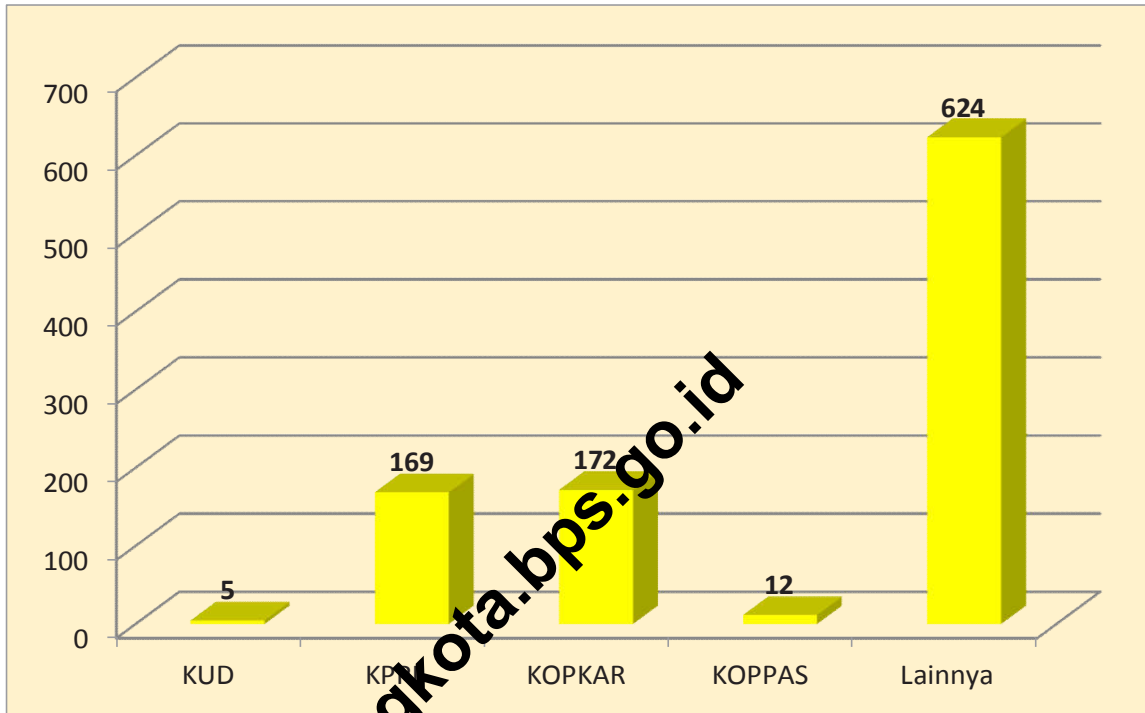
**DESCRIPTION**

*Indonesia's economy is supported by three sectors, namely the private sector, government (SOEs) and cooperatives on the basis of the interpretation of Article 33 of the 1945 Constitution (the economy is structured as a joint venture based on the principle of hardnes luargaan) with the understanding that the most appropriate business entity that is cooperative. From Table 9.2 shows that the number of cooperative in Palembang Municipality in 2020 amounted to as much as 982 unit consisting of 5 unit KUD, 169 units KPRI, 172 units KOPKAR, 12 units KOPPAS and other cooperatives 624 units.*

*Generally, the rate of inflation calculated to describe the changes of prices of various group of commodities. Those commodities are mostly grouped into 11 categories i.e Food, Beverages and Tobacco; Clothing and Footwear; Housing, Water, Electricity, and Household Fuels; Furnishing, Household Equipment and Routine Household Maintenance; Health; Transport; Information, Communication and Financial Services; Recreation, Sport, and Culture; Education; Food and Beverage Services/Restaurant; and Personal Care and Other Services. In 2020, the highest rate of inflation occurred in January with 0.62 while the highest deflation occurred in August with 0.35.*

**Gambar** 9.1  
**Figures**

**Jumlah Koperasi Menurut Jenis Koperasi di Kota Palembang, 2020**  
**Number of Cooperative by Kind of Cooperative in Palembang Municipality, 2020**



Sumber/Source: Dinas Koperasi, Usaha Kecil dan Menengah Kota Palembang/ Departments of Cooperatives, Small and Medium Enterprises of Palembang Municipality

<https://palembangkota.bps.go.id>

**Tabel 9.1** Jumlah Koperasi Aktif Menurut Kecamatan di Kota Palembang, 2017–2020  
**Table 9.1** Number of Active Cooperative by Subdistrict in Palembang Municipality, 2017–2020

Kecamatan Subdistrict	2017	2018	2019	2020
(1)	(2)	(3)	(4)	(5)
Ilir Barat Dua	...	...	...	...
Gandus	...	...	...	...
Seberang Ulu Satu	...	...	...	...
Kertapati	...	...	...	...
Jakabaring	...	...	...	...
Seberang Ulu Dua	...	...	...	...
Plaju	...	...	...	...
Ilir Barat Satu	...	...	...	...
Bukitkecil	...	...	...	...
Ilir Timur Satu	...	...	...	...
Kemuning	...	...	...	...
Ilir Timur Dua	...	...	...	...
Kalidoni	...	...	...	...
Ilir Timur Tiga	...	...	...	...
Sako	...	...	...	...
Sematangborang	...	...	...	...
Sukarami	...	...	...	...
Alang-Alang Lebar	...	...	...	...
<b>Palembang</b>	<b>826</b>	<b>797</b>	<b>806</b>	<b>815</b>

Sumber/Source: Dinas Koperasi, Usaha Kecil dan Menengah Kota Palembang/ Departments of Cooperatives, Small and Medium Enterprises of Palembang Municipality

**Tabel**  
**Table** 9.2**Jumlah Koperasi Menurut Jenis Koperasi dan Kecamatan di Kota Palembang, 2020**  
**Number of Cooperative by Kind of Cooperative and Subdistrict in Palembang Municipality, 2020**

Kecamatan Subdistrict	Jenis Koperasi/ Kind of Cooperative					Jumlah Total
	KUD	KPRI	KOPKAR	KOPPAS	Lainnya Other	
(1)	(2)	(3)	(4)	(5)	(6)	(7)
Ilir Barat Dua	-	3	6	1	30	40
Gandus	1	3	3	-	11	18
Seberang Ulu Satu	-	6	7	1	34	48
Kertapati	-	1	2	1	14	18
Jakabaring	-	-	-	-	-	-
Seberang Ulu Dua	-	6	7	-	29	41
Plaju	-	1	6	1	18	26
Ilir Barat Satu	-	36	20	-	73	129
Bukitkecil	-	16	10	1	47	74
Ilir Timur Satu	-	46	41	2	107	196
Kemuning	-	5	13	1	38	57
Ilir Timur Dua	-	11	31	2	84	128
Kalidoni	1	5	10	-	34	50
Ilir Timur Tiga	-	-	-	-	-	-
Sako	1	6	2	2	29	40
Sematangborang	-	-	-	-	3	3
Sukarami	2	24	14	-	64	104
Alang-Alang Lebar	-	1	-	-	9	10
<b>Palembang</b>	<b>5</b>	<b>169</b>	<b>172</b>	<b>12</b>	<b>624</b>	<b>982</b>

Sumber/Source: Dinas Koperasi, Usaha Kecil dan Menengah Kota Palembang/ Departments of Cooperatives, Small and Medium Enterprises of Palembang Municipality

**Tabel**  
**Table** 9.3

**Indeks Harga Konsumen per Bulan Menurut Kelompok Pengeluaran (2018=100) di Kota Palembang, 2020**  
**Consumer Price Index per Month by Expenditure Group (2018=100) in Palembang Municipality, 2020**

<b>Bulan</b> <b>Month</b>	<b>Makanan, Minuman dan</b> <b>Tembakau</b> <b>Food, Beverages and</b> <b>Tobacco</b>	<b>Pakaian dan Alas Kaki</b> <b>Clothing and Footwear</b>	<b>Perumahan, Air, Listrik,</b> <b>dan Bahan Bakar Rumah</b> <b>Tangga</b> <b>Housing, Water,</b> <b>Electricity, and Household</b> <b>Fuels</b>
(1)	(2)	(3)	(4)
Januari/January	104,51	103,89	102,41
Februari/February	105,32	103,98	102,53
Maret/March	105,42	103,98	102,53
April/April	105,03	103,98	102,53
Mei/May	104,34	104,87	102,44
Juni/June	104,98	104,88	102,42
Juli/July	103,24	104,89	102,42
Agustus/August	101,88	105,04	102,45
September/September	101,21	105,08	102,45
Oktober/October	101,90	105,09	102,57
November/November	102,93	105,08	102,58
Desember/December	104,90	105,09	102,58
<b>2020</b>	<b>103,78</b>	<b>104,65</b>	<b>102,49</b>

Lanjutan Tabel/Continued Table 9.3

<b>Bulan Month</b>	<b>Perlengkapan, Peralatan, dan Pemeliharaan Rutin Rumah Tangga Furnishing, Household Equipment and Routine Household Maintenance</b>	<b>Kesehatan Health</b>	<b>Transportasi Transport</b>
<b>(1)</b>	<b>(5)</b>	<b>(6)</b>	<b>(7)</b>
Januari/January	104,84	103,54	102,03
Februari/February	104,90	103,63	101,90
Maret/March	105,01	103,65	101,20
April/April	105,26	103,73	101,14
Mei/May	105,30	103,85	101,29
Juni/June	105,32	103,90	101,31
Juli/July	105,58	104,19	101,83
Agustus/August	105,61	104,23	101,81
September/September	105,85	104,51	101,81
Oktober/October	105,74	104,54	101,23
November/November	105,75	104,55	101,23
Desember/December	105,73	104,48	101,74
<b>2020</b>	<b>105,41</b>	<b>104,07</b>	<b>101,54</b>

Lanjutan Tabel/Continued Table 9.3

<b>Bulan Month</b>	<b>Informasi, Komunikasi, dan Jasa Keuangan Information, Communication and Financial Services</b>	<b>Rekreasi, Olahraga, dan Budaya Recreation, Sport, and Culture</b>	<b>Pendidikan Education</b>
<b>(1)</b>	<b>(8)</b>	<b>(9)</b>	<b>(10)</b>
Januari/January	100,99	104,77	107,40
Februari/February	101,00	104,73	107,40
Maret/March	101,01	104,73	107,40
April/April	99,70	104,73	107,40
Mei/May	101,89	105,88	107,40
Juni/June	101,89	105,88	107,40
Juli/July	101,89	105,84	108,48
Agustus/August	101,89	106,14	108,48
September/September	101,89	106,14	108,48
Oktober/October	101,89	106,14	108,48
November/November	101,89	106,14	108,48
Desember/December	101,90	106,15	108,48
<b>2020</b>	<b>101,49</b>	<b>105,61</b>	<b>107,94</b>

Lanjutan Tabel/Continued Table 9.3

Bulan Month	Penyediaan Makanan dan Minuman/Restoran Food and Beverage Services/Restaurant	Perawatan Pribadi dan Jasa Lainnya Personal Care and Other Services	Umum General
(1)	(11)	(12)	(13)
Januari/January	103,17	105,44	103,71
Februari/February	103,18	105,73	103,98
Maret/March	103,27	106,85	104,02
April/April	103,41	107,58	103,89
Mei/May	104,53	108,48	104,03
Juni/June	104,76	108,35	104,23
Juli/July	105,27	109,02	103,94
Agustus/August	105,31	110,97	103,58
September/September	105,30	111,59	103,53
Oktober/October	105,30	111,77	103,70
November/November	105,30	111,94	104,02
Desember/December	105,39	111,27	104,62
<b>2019</b>	<b>104,52</b>	<b>109,08</b>	<b>103,94</b>

Sumber/Source: BPS, Survei Harga Konsumen/BPS-Statistics Indonesia, Consumer Price Survey



**Tabel**  
**Table** 9.4**Laju Inflasi Bulanan Menurut Kelompok Pengeluaran  
(2018=100) di Kota Palembang, 2020**  
**Monthly Inflation Rate by Expenditure Group (2018=100) in  
Palembang Municipality, 2020**

<b>Bulan</b> <b>Month</b>	<b>Makanan, Minuman dan Tembakau</b> <b>Food, Beverages and Tobacco</b>	<b>Pakaian dan Alas Kaki</b> <b>Clothing and Footwear</b>	<b>Perumahan, Air, Listrik, dan Bahan Bakar Rumah Tangga</b> <b>Housing, Water, Electricity, and Household Fuels</b>
(1)	(2)	(3)	(4)
Januari/January	1,96	0,00	0,33
Februari/February	0,78	0,09	0,12
Maret/March	0,09	0,00	0,00
April/April	- 0,37	0,00	0,00
Mei/May	- 0,66	0,86	- 0,09
Juni/June	0,61	0,01	- 0,02
Juli/July	- 1,63	0,01	0,00
Agustus/August	0,63	0,14	0,03
September/September	- 0,34	0,04	0,00
Oktober/October	0,68	0,01	0,12
November/November	1,01	- 0,01	0,01
Desember/December	1,91	0,01	0,00
<b>2020</b>	<b>2,34</b>	<b>1,16</b>	<b>0,49</b>

Lanjutan Tabel/*Continued Table* 9.4

<b>Bulan Month</b>	<b>Perlengkapan, Peralatan, dan Pemeliharaan Rutin Rumah Tangga Furnishing, Household Equipment and Routine Household Maintenance</b>	<b>Kesehatan Health</b>	<b>Transportasi Transport</b>
(1)	(5)	(6)	(7)
Januari/January	0,17	0,19	- 0,81
Februari/February	0,06	0,09	- 0,13
Maret/March	0,10	0,02	- 0,69
April/April	0,24	0,08	- 0,06
Mei/May	0,04	0,12	0,15
Juni/June	0,02	0,05	0,02
Juli/July	0,25	0,28	0,51
Agustus/August		0,04	- 0,02
September/September	0,23	0,27	0,00
Oktober/October	- 0,10	0,03	- 0,57
November/November	0,01	0,01	0,00
Desember/December	- 0,02	- 0,07	0,50
<b>2020</b>	<b>1,02</b>	<b>1,10</b>	<b>- 1,09</b>

Lanjutan Tabel/Continued Table 9.4

<b>Bulan Month</b>	<b>Informasi, Komunikasi, dan Jasa Keuangan Information, Communication and Financial Services</b>	<b>Rekreasi, Olahraga, dan Budaya Recreation, Sport, and Culture</b>	<b>Pendidikan Education</b>
<b>(1)</b>	<b>(8)</b>	<b>(9)</b>	<b>(10)</b>
Januari/January	0,00	0,41	0,00
Februari/February	0,01	- 0,04	0,00
Maret/March	0,01	0,00	0,00
April/April	- 1,30	0,00	0,00
Mei/May	2,20	1,10	0,00
Juni/June	0,00	0,00	0,00
Juli/July	0,00	- 0,04	1,01
Agustus/August	0,00	0,28	0,00
September/September	0,00	0,00	0,00
Oktober/October	0,00	0,00	0,00
November/November	0,00	0,00	0,00
Desember/December	0,01	0,01	0,00
<b>2020</b>	<b>0,90</b>	<b>1,73</b>	<b>1,01</b>

Lanjutan Tabel/Continued Table 9.4

Bulan Month	Penyediaan Makanan dan Minuman/Restoran Food and Beverage Services/Restaurant	Perawatan Pribadi dan Jasa Lainnya Personal Care and Other Services	Umum General
(1)	(11)	(12)	(13)
Januari/January	0,27	0,48	0,62
Februari/February	0,01	0,28	0,26
Maret/March	0,09	1,06	0,04
April/April	0,14	0,68	- 0,12
Mei/May	1,08	0,84	0,13
Juni/June	0,22	- 0,12	0,19
Juli/July	0,49	0,62	- 0,28
Agustus/August	0,04	1,79	- 0,35
September/September	- 0,01	0,56	- 0,05
Oktober/October	0,00	0,16	0,16
November/November	0,00	0,15	0,31
Desember/December	0,09	- 0,60	0,58
2021	2,43	6,03	1,50

Sumber/Source: BPS, Survei Harga Konsumen/BPS-Statistics Indonesia, Consumer Price Survey

<https://palembangkota.bps.go.id>

**Tabel**  
**Table** 9.5

**Laju Inflasi Kota Palembang per Bulan, Tahun 2016 - 2020**  
**Inflation Rate in Palembang Municipality by Month, Years**  
**2016 - 2020**

<b>Bulan</b> <b>Month</b>	<b>2016</b> <b>(2012=100)</b>	<b>2017</b> <b>(2012=100)</b>	<b>2018</b> <b>(2012=100)</b>	<b>2019</b> <b>(2012=100)</b>	<b>2020</b> <b>(2018=100)</b>
(1)	(2)	(3)	(4)	(5)	(6)
1. Januari/January	0,32	0,53	0,60	0,14	0,62
2. Februari/February	-0,11	0,09	-0,06	-0,24	0,26
3. Maret/March	0,22	-0,10	0,39	-0,01	0,04
4. April/April	-0,19	-0,08	0,29	0,55	- 0,12
5. Mei/May	0,66	0,64	0,15	0,38	0,13
6. Juni/June	0,46	0,86	0,65	0,56	0,19
7. Juli/July	1,12	0,03	-0,01	0,39	- 0,28
8. Agustus/August	-0,26	-0,20	-0,17	-0,16	- 0,35
9. September/September	0,24	-0,09	-0,40	-0,16	- 0,05
10. Oktober/October	0,28	0,08	0,14	-0,09	0,16
11. November/November	0,57	0,35	0,21	0,30	0,31
12. Desember/December	0,67	0,62	0,96	0,39	0,58
<b>Kumulatif/Tot</b>	<b>3,68</b>	<b>2,85</b>	<b>2,78</b>	<b>2,06</b>	<b>1,50</b>

Sumber/Source: Survei Harga Konsumen/Consumer Price Survey

**Tabel**  
**Table** 9.6

**Jumlah Kantor Bank Menurut Kelompok Bank di Kota Palembang, 2018-2020**  
**Number of Bank Office By Bank Classification at Palembang Municipality, 2018-2020**

Bulan Month	2018			
	Kantor Pusat Main Office	Kantor Cabang Branch Office	Kantor Cabang Pembantu Assistant Branch Office	Kantor Kas Cash Office
(1)	(2)	(3)	(4)	
<b>Bank Konvensional/Conventional-based Banks</b>	<b>1</b>	<b>53</b>	<b>143</b>	<b>91</b>
Bank Persero/State Banks	-	-	87	49
Bank Pembangunan Daerah/ Regional Government Banks	1	6	10	25
Bank Swasta/Private Banks	-	39	46	17
Bank Asing/Foreign Banks	-	-	-	-
<b>Bank Syariah/Sharia-based Banks</b>	<b>-</b>	<b>10</b>	<b>12</b>	<b>2</b>
Bank Umum Syariah/Sharia-based Commercial Banks	-	10	12	2
BUS-BPD	-	-	-	-
<b>Total</b>	<b>1</b>	<b>63</b>	<b>155</b>	<b>93</b>

<https://palembangkota.bps.go.id>

Lanjutan Tabel/Continued Table 9.6

Bulan Month	2019			
	Kantor Pusat Main Office	Kantor Cabang Branch Office	Kantor Cabang Pembantu Assistant Branch Office	Kantor Kas Cash Office
(1)	(2)	(3)	(4)	
<b>Bank Konvensional/Conventional- based Banks</b>	<b>1</b>	<b>51</b>	<b>142</b>	<b>91</b>
Bank Persero/State Banks	-	-	88	46
Bank Pembangunan Daerah/ Regional Government Banks	1	6	10	26
Bank Swasta/Private Banks	-	37	44	19
Bank Asing/Foreign Banks	-	-	-	-
<b>Bank Syariah/Sharia-based Banks</b>	<b>-</b>	<b>10</b>	<b>11</b>	<b>2</b>
Bank Umum Syariah/Sharia-based Commercial Banks	-	10	11	2
BUS-BPD	-	-	-	-
<b>Total</b>	<b>1</b>	<b>61</b>	<b>153</b>	<b>93</b>

Lanjutan Tabel/Continued Table 9.6

Bulan Month	2020			
	Kantor Pusat Main Office	Kantor Cabang Branch Office	Kantor Cabang Pembantu Assistant Branch Office	Kantor Kas Cash Office
(1)	(2)	(3)	(4)	
<b>Bank Konvensional/Conventional- based Banks</b>	<b>1</b>	<b>45</b>	<b>130</b>	<b>62</b>
Bank Persero/State Banks	-		87	44
Bank Pembangunan Daerah/ Regional Government Banks	1	6	10	26
Bank Swasta/Private Banks	-	37	43	18
Bank Asing/Foreign Banks	-	-	-	-
<b>Bank Syariah/Sharia-based Banks</b>	<b>-</b>	<b>10</b>	<b>11</b>	<b>2</b>
Bank Umum Syariah/Sharia-based Commercial Banks	-	10	11	2
BUS-BPD	-	-	-	-
<b>Total</b>	<b>1</b>	<b>55</b>	<b>141</b>	<b>64</b>

Sumber/Source: Otoritas Jasa Keuangan Indonesia/The Financial Services Authority Indonesia



<https://palembangkota.bps.go.id>



# BAB 10 PENGELUARAN PENDUDUK

## POPULATION EXPENDITURE



Pengeluaran per kapita tahun **2020**  
*Per Capita expenditure in 2020*

**BUKAN MAKANAN**

*Non-Food*

**53,37 %**



**MAKANAN**

*Food*

**46,63 %**

“ Pengeluaran per kapita sebulan untuk bukan makanan lebih besar dari pada untuk makanan

*Monthly per capita expenditure for nonfood is greater than for food*

”

Makanan dan minuman jadi  
*Prepared food and beverages*

**Rp 230.404**



“ Pengeluaran per kapita sebulan terbesar menurut kelompok makanan

*The biggest of Monthly per capita expenditure for the food group*

”

“ Pengeluaran per kapita sebulan terbesar menurut kelompok bukan makanan

*The biggest of monthly per capita expenditure for the non-food group*

”



**Rp 368.160**

Perumahan dan fasilitas rumah tangga  
*Housing and household facilities*

<https://palembangkota.bps.go.id>

**PENJELASAN TEKNIS**

1. Pengeluaran rata-rata per kapita adalah biaya yang dikeluarkan untuk konsumsi semua anggota rumah tangga selama sebulan baik yang berasal dari pembelian, pemberian maupun produksi sendiri dibagi dengan banyaknya anggota rumah tangga dalam rumah tangga tersebut.

**TECHNICAL NOTES**

1. *Per capita Average Expenditure is the cost spent for all household members consumption during the month, whether from purchasing, giving or own production, divided by the number of household members in the household.*

<https://palembangkota.bps.go.id>

**ULASAN**

Pengeluaran rumah tangga yang terdiri dari pengeluaran makanan dan bukan makanan dapat menggambarkan bagaimana penduduk mengalokasikan kebutuhan rumah tangga. Meskipun harga komoditas barang dan jasa antar daerah berbeda, nilai pengeluaran rumah tangga masih dapat menunjukkan perbedaan tingkat kesejahteraan penduduk antar kabupaten/kota khususnya dilihat dari segi ekonomi. Sehingga angka pengeluaran juga dapat dipakai untuk perbandingan antar wilayah/daerah.

Rata-rata pengeluaran per kapita penduduk pada tahun 2020 tercatat sebesar Rp.1.361.933 per bulan yang terdiri dari pengeluaran makanan sebesar Rp.635.101 dan non makanan sebesar Rp.726.832. Berdasarkan jenis pengeluarannya, pengeluaran perkapita makanan sebulan terbesar tahun 2020 digunakan untuk belanja kelompok makanan dan minuman jadi dan rokok dan tembakau yaitu sebesar Rp.230.404 dan Rp.63.699. Sementara untuk pengeluaran perkapita non makanan sebulan terbesar digunakan untuk keperluan perumahan dan fasilitas rumah tangga serta untuk keperluan aneka barang dan jasa, masing-masing sebesar Rp. 368.160 dan Rp.208.026.

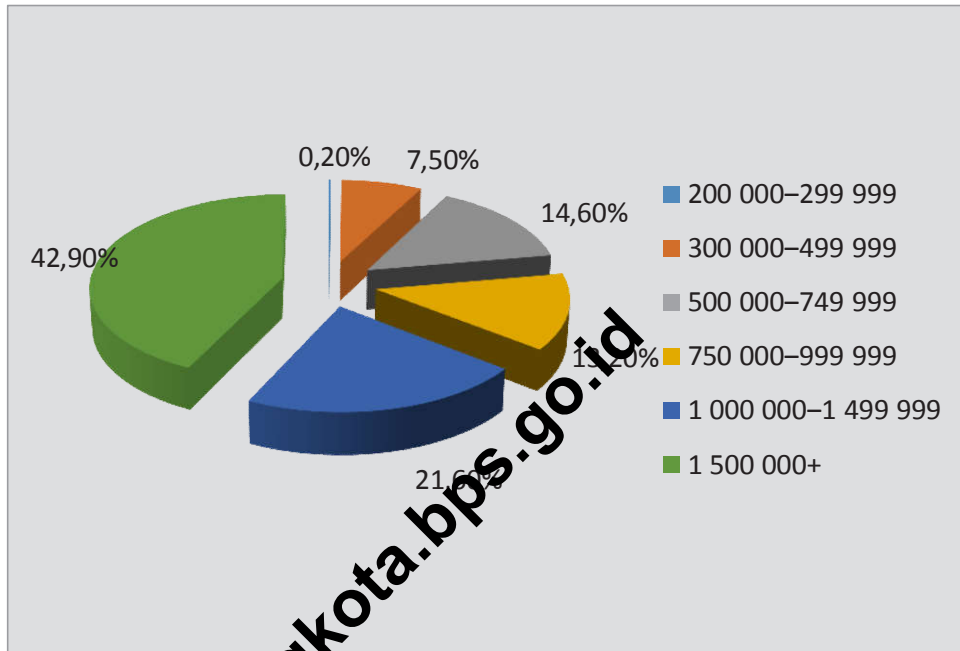
**DESCRIPTION**

*The household expenditure which are classified into food and non-food consumption expenditure, could describe how community allocates their household spending. Although the prices of goods and services are different in the different area, the household expenditure figure can still reflect level of welfare amongst area.*

*The monthly average per capita expenditure in 2020 was recorded at Rp. 1,361,933 which consisted of Rp.635,101 for food and Rp.726,832 for non-food. Based on the type of expenditure, monthly average per capita expenditure figure for food showed that prepared food and beverages and cigarette and tobacco group were two biggest consumptions in 2020. The values for each were Rp. 230,404 and Rp. 63,699 on the other hand, the monthly per capita expenditure for non-food was spent for housing and household facilities and miscellaneous goods and services. Those spending were Rp.368,160 and Rp. 208,026.*

**Gambar** 10.1  
**Figures**

**Persentase Penduduk Menurut Golongan Pengeluaran Per Kapita Sebulan di Kota Palembang, 2020**  
*Percentage of Population by Expenditure Group Per Capita for a Month in Palembang Municipality, 2020*



Sumber/Source: BPS, Survei Sosial Ekonomi Nasional (Susenas) Maret/BPS-Statistics Indonesia, National Socioeconomic Survey March

<https://palembangkota.bps.go.id>

**Tabel 10.1** Rata-rata Pengeluaran per Kapita Sebulan Menurut Kelompok Komoditas (rupiah) di Kota Palembang, 2019 dan 2020  
**Table 10.1** *Monthly Average Expenditure per Capita by Commodity Group (rupiahs) in Palembang Municipality, 2019 and 2020*

Kelompok Komoditas/ <i>Commodity Group</i>	2019	2020
(1)	(2)	(3)
<b>Makanan/Food</b>		
Padi-padian/ <i>Cereals</i>	54 423	54 548
Umbi-umbian/ <i>Tubers</i>	5 675	6 161
Ikan/udang/cumi/kerang/ <i>Fish/shrimp/common squid/shells</i>	57 877	61 178
Daging/ <i>Meat</i>	24 398	26 414
Telur dan susu/ <i>Eggs and milk</i>	40 079	48 085
Sayur-sayuran/ <i>Vegetables</i>	34 573	45 922
Kacang-kacangan/ <i>Legumes</i>	9 532	10 710
Buah-buahan/ <i>Fruits</i>	21 396	28 519
Minyak dan kelapa/ <i>Oil and coconut</i>	10 385	11 283
Bahan minuman/ <i>Beverage stuffs</i>	15 012	17 802
Bumbu-bumbuan/ <i>Spices</i>	11 713	13 033
Konsumsi lainnya/ <i>Miscellaneous food items</i>	14 627	17 343
Makanan dan minuman siap/ <i>Prepared food and beverages</i>	203 759	230 404
Rokok/ <i>Cigarettes</i>	66 133	63 699
<b>Jumlah makanan/<i>Total food</i></b>	<b>569 582</b>	<b>635 101</b>
<b>Bukan makanan/<i>Non-food</i></b>		
Pemukiman dan fasilitas rumah tangga/ <i>Housing and household facilities</i>	340 041	368 160
Aneka komoditas dan jasa/ <i>Goods and services</i>	187 647	208 026
Pakaian, alas kaki, dan tutup kepala/ <i>Clothing, footwear, and headgear</i>	36 828	38 752
Komoditas tahan lama/ <i>Durable goods</i>	76 813	35 601
Pajak, pungutan, dan asuransi/ <i>Taxes and insurance</i>	39 716	51 582
Keperluan pesta dan upacara/kenduri/ <i>Parties and ceremonies</i>	22 602	24 711
<b>Jumlah bukan makanan/<i>Total non-food</i></b>	<b>703 647</b>	<b>726 832</b>
<b>Jumlah/<i>Total</i></b>	<b>1 273 229</b>	<b>1 361 933</b>

Sumber/*Source*: BPS, Survei Sosial Ekonomi Nasional (Susenas) Maret/BPS-Statistics Indonesia, National Socioeconomic Survey March

**Tabel 10.2** **Persentase Pengeluaran per Kapita Sebulan Menurut Kelompok Komoditas di Kota Palembang, 2019 dan 2020**  
**Table 10.2** **Percentage of Monthly Expenditure per Capita by Commodity Group in Palembang Municipality, 2019 and 2020**

Kelompok Komoditas/ <i>Commodity Group</i>	2019	2020
(1)	(2)	(3)
<b>Makanan/Food</b>		
Padi-padian/ <i>Cereals</i>	4,27	4,01
Umbi-umbian/ <i>Tubers</i>	0,45	0,45
Ikan/udang/cumi/kerang/ <i>Fish/shrimp/common squid/shells</i>	4,55	4,49
Daging/ <i>Meat</i>	1,92	1,94
Telur dan susu/ <i>Eggs and milk</i>	3,15	3,53
Sayur-sayuran/ <i>Vegetables</i>	2,72	3,37
Kacang-kacangan/ <i>Legumes</i>	0,75	0,79
Buah-buahan/ <i>Fruits</i>	1,68	2,09
Minyak dan kelapa/ <i>Oil and coconut</i>	0,82	0,83
Bahan minuman/ <i>Beverage stuffs</i>	1,18	1,31
Bumbu-bumbuan/ <i>Spices</i>	0,92	0,96
Konsumsi lainnya/ <i>Miscellaneous food items</i>	1,15	1,27
Makanan dan minuman jadi/ <i>Prepared food and beverages</i>	16,00	16,92
Rokok/ <i>Cigarettes</i>	5,19	4,68
<b>Jumlah makanan/<i>Total food</i></b>	<b>44,74</b>	<b>46,63</b>
<b>Bukan makanan/<i>Non-food</i></b>		
Perumahan dan fasilitas rumah tangga/ <i>Housing and household facilities</i>	26,71	27,03
Aneka barang dan jasa/ <i>Goods and services</i>	14,74	15,27
Pakaian, alas kaki, dan tutup kepala/ <i>Clothing, footwear, and headgear</i>	2,89	2,85
Barang tahan lama/ <i>Durable goods</i>	6,03	2,61
Pajak, pungutan, dan asuransi/ <i>Taxes and insurance</i>	3,12	3,79
Keperluan pesta dan upacara/kenduri/ <i>Parties and ceremonies</i>	1,78	1,81
<b>Jumlah bukan makanan/<i>Total non-food</i></b>	<b>55,26</b>	<b>53,37</b>
<b>Jumlah/Total</b>	<b>100,00</b>	<b>100,00</b>

Sumber/Source: BPS, Survei Sosial Ekonomi Nasional (Susenans) Maret/BPS-Statistics Indonesia, National Socioeconomic Survey March



**Tabel** 10.3 **Persentase Penduduk Menurut Golongan Pengeluaran Per Kapita Sebulan di Kota Palembang, 2019 dan 2020**  
**Table** 10.3 **Percentage of Population by Per Capita Spending Group a Month in Palembang Municipality, 2019 and 2020**

Golongan Pengeluaran Spending Group (Rp)	2019	2020
(1)	(2)	(3)
< 150 000	-	-
150 000–199 999	-	-
200 000–299 999	1,01	0,20
300 000–499 999	11,17	7,50
500 000–749 999	18,54	14,60
750 000–999 999	18,43	13,20
1 000 000–1 499 999	19,41	21,60
> 1 500 000	31,46	42,90
<b>Jumlah/Total</b>	<b>100,00</b>	<b>100,00</b>

Sumber/Sources: BPS, Survei Sosial Ekonomi Nasional (Susenas) Maret/BPS-Statistics Indonesia, National Socioeconomic Survey March

# BAB 11 PERDAGANGAN Trade



Jumlah Pasar per Tahun  
di Kota Palembang  
*Number of Markets Every Year  
in Palembang Municipality*



<https://palembangkota.bps.go.id>

**PENJELASAN TEKNIS****1. Sarana Perdagangan**

- a. **Pasar** adalah tempat bertemunya pembeli dan penjual untuk melakukan transaksi jual beli atau barang atau jasa.
- b. **Toko** adalah tempat tertutup yang didalamnya terjadi kegiatan perdagangan dengan jenis benda atau barang yang khusus
- c. **Kios** adalah toko kecil yang fungsinya sama dengan toko, namun memiliki ukuran lebih kecil.
- d. **Warung** adalah usaha kecil milik keluarga yang berbentuk kedai, kios, toko kecil, atau restoran sederhana.

**TECHNICAL NOTES****1. Trading Facilities**

- a. **Market** is a meeting place for buyers and sellers to make buying and selling goods or services.
- b. **Shop** is covered in it occurs trade activities with types of objects or special items.
- c. **Newstand** is a small shop that functions the same as the stores but has a smaller size
- d. **Warung** is a small family owned business in the form of shops, stalls, small shops, or a simple restaurant

<https://palembangkota.bps.go.id>

**ULASAN**

Pada tahun 2020, pasar di Kota Palembang mengalami perubahan dibandingkan tahun 2019. Jumlah pasar meningkat dibandingkan tahun sebelumnya. Jumlah pasar naik dari 44 pada tahun 2019 menjadi 45 pada tahun 2020.

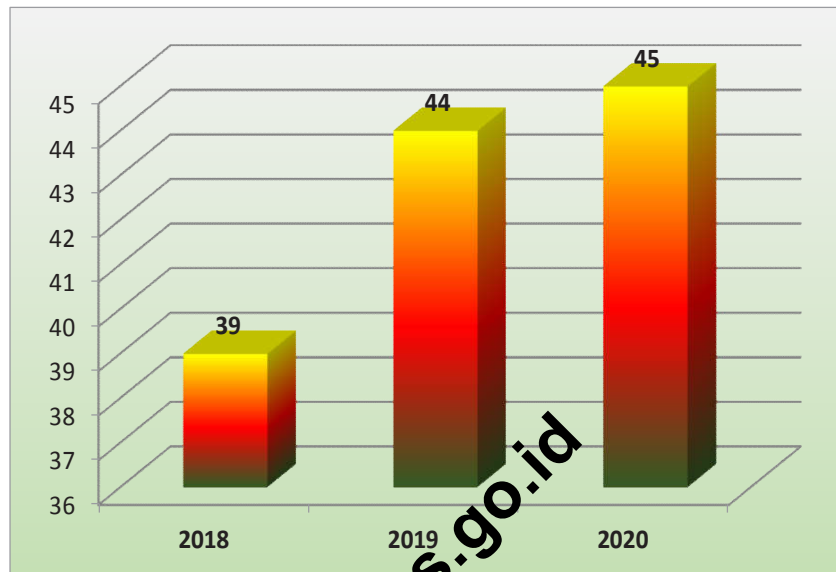
**DESCRIPTION**

*In 2020, the markets in Palembang Municipality experienced a change compared to 2019. The number of markets, increased compared to the previous year. The number of markets increased from 44 in 2019 to 45 in 2020.*

<https://palembangkota.bps.go.id>

**Gambar** 11.1  
**Figures**

**Jumlah Pasar di Kota Palembang, 2018-2020**  
**Number of Market in Palembang Municipality, 2018-2020**



Sumber/Source: PD. Pasar Palembang Jaya / The Regional Company Market of Palembang Jaya

<https://palembangkota.bps.go.id>

**Tabel**  
**Table** 11.1

**Jumlah Sarana Perdagangan Menurut Jenisnya di Kota Palembang, 2017–2020**  
**Number of Trading Facilities by Type of Facility in Palembang Municipality, 2017–2020**

<b>Jenis Sarana Perdagangan</b> <i>Type of Trading Facilities</i>	<b>2017</b>	<b>2018</b>	<b>2019</b>	<b>2020</b>
(1)	(2)	(3)	(4)	(5)
Pasar/Market	38	39	21	22
Toko/Store	...	...	...	...
Kios	...	...	8 608	8 808
Warung	...	...	...	...
<b>Jumlah/Total</b>		...	...	...

Sumber/Source: Dinas Perdagangan Kota Palembang/ Trade Service of Palembang Municipality

**Tabel**  
**Table** 11.2

**Jumlah Pasar, Petak dan Pedagang di Kota Palembang  
Tahun 2011-2020**  
**Number of Market, Kiosk, Merchant and Cloister Merchant  
by Location in Palembang Years 2011-2020**

Tahun Year	Pasar Market	Petak/Kios Stall	Pedagang Merchant
(1)	(2)	(3)	(4)
2011	38	9 730	9 308
2012	39	8 628	10 238
2013	39	8 787	9 941
2014	22	6 420	7 346
2015		13 309	10 276
2016	39	13 352	8 318
2017	38	12 921	7 675
2018	39	10 995	5 692
2019	44	13 068	9 113
2020	45	13 282	9 305

Sumber/Source: PD. Pasar Palembang Jaya/ The Regional Company Market of Palembang Jaya



<https://palembangkota.bps.go.id>

# BAB 12 SISTEM NERACA REGIONAL

## *System of Regional Accounts*



**31,26%**

3 Sektor Utama  
Penyumbang PDRB  
3 Major Sectors  
GRDP Contributor  
**2020**

**17,51%**

**17,19%**

**01**

**Industri Pengolahan**  
*Manufacturing*

**02**

**Perdagangan Besar dan Eceran; Reparasi Mobil dan Sepeda Motor**  
*Wholesale and Retail Trade; Repair of Motor Vehicles and Motorcycles*

**03**

**Konstruksi**  
*Construction*

<https://palembangkota.bps.go.id>

<https://palembangkota.bps.go.id>

**PENJELASAN TEKNIS**

1. Penghitungan statistik neraca nasional mengikuti buku petunjuk yang diterbitkan oleh Perserikatan Bangsa Bangsa (PBB) dikenal sebagai Sistem Neraca Nasional (SNN). SNN adalah rekomendasi internasional tentang bagaimana menyusun ukuran aktivitas ekonomi yang sesuai dengan standar neraca baku yang didasarkan pada prinsip-prinsip ekonomi. Rekomendasi yang dimaksud dinyatakan dalam sekumpulan konsep, definisi, klasifikasi, dan aturan neraca yang disepakati secara internasional yang akan mengukur indikator tertentu seperti Produk Domestik Bruto (PDB). Salah satu bentuk adaptasi pencatatan statistik nasional adalah melakukan perubahan tahun dasar PDB Indonesia dari tahun 2000 ke 2010. Perubahan tahun dasar PDB dilakukan dengan mengadopsi rekomendasi PBB yang tertuang dalam Sistem Neraca Nasional 2008 (SNA 2008).
2. Produk Domestik Bruto pada tingkat nasional serta Produk Domestik Regional Bruto (PDRB) pada tingkat regional (provinsi) menggambarkan kemampuan suatu wilayah untuk menciptakan nilai tambah pada suatu waktu tertentu. Untuk menyusun PDB maupun PDRB digunakan 2

**TECHNICAL NOTES**

1. *The method used to estimate national accounts statistics is based on the standard guidelines formed by United Nation known as System of National Accounts (SNA). SNA is the internationally agreed standard set of recommendations on how to compile measures of economic activity in accordance with strict accounting conventions based on economic principles. The recommendations are expressed in term of a set of concepts, definitions, classifications and accounting rules that comprise the internationally agreed standard for measuring indicators such as Gross Domestic Product (GDP). One of the improvement in the national statistical system is to rebase GDP form base year 2000 to 2010 in order to capture current economic condition. It is in line with the United Nations (UN) recommendation on 2008 SNA.*
2. *The basic measure of the value added arising from economic activity is known as Gross Domestic Product at the national level and Gross Regional Domestic Product (GRDP) at the regional level (provinces/regencies/municipalities). To compile these statistics, two approaches*

pendekatan, yaitu lapangan usaha dan pengeluaran. Keduanya menyajikan komposisi data nilai tambah dirinci menurut sumber kegiatan ekonomi (lapangan usaha) dan menurut komponen penggunaannya. PDB maupun PDRB dari sisi lapangan usaha merupakan penjumlahan seluruh komponen nilai tambah bruto yang mampu diciptakan oleh sektor-sektor ekonomi atas berbagai aktivitas produksinya. Sedangkan dari sisi pengeluaran menjelaskan tentang penggunaan dari nilai tambah tersebut.

3. PDB menurut lapangan usaha mengalami perubahan klasifikasi dari 9 lapangan usaha menjadi 17 lapangan usaha. PDB menurut lapangan usaha dirinci menurut total nilai tambah dari seluruh sektor ekonomi yang mencakup lapangan usaha Pertanian, Kehutanan, dan Perikanan; Pertambangan dan Penggalian; Industri Pengolahan; Pengadaan Listrik dan Gas; Pengadaan Air, Pengelolaan Sampah, Limbah dan Daur Ulang; Konstruksi; Perdagangan Besar dan Eceran, Reparasi Mobil dan Sepeda Motor; Transportasi dan Pergudangan; Penyediaan Akomodasi dan Makan Minum; Informasi dan Komunikasi; Jasa Keuangan dan Asuransi; Real Estat; Jasa Perusahaan; Administrasi Pemerintahan, Pertahanan

*have been used, i.e. "production approach" and "expenditure approach". The first approach is to measure value added produced by various kinds of economic activities, while the second approach is to measure final uses of the country's output. In other words, GDP/GRDP is the sum of total value added produced by all economic industries (activities) and the way of using it.*

3. *GDP by industry classification changes from 9 sectors to 17 industries. GDP by industry is classified by types of economic activities such as Agriculture, Forestry and Fishing; Mining and Quarrying; Manufacturing; Electricity and Gas; Water supply, Sewerage, Waste Management and Remediation Activities; Construction; Wholesale and Retail Trade; Repair of Motor Vehicles and Motorcycles; Transportation and Storage; Accommodation and Food Service Activities; Information and Communication; Financial and Insurance Activities; Real Estate Activities; Business Activities; Public Administration; Defence and Compulsory Social Security; Education; Human Health and Social Work Activities; and Other*

- dan Jaminan Sosial Wajib; Jasa Pendidikan; Jasa Kesehatan dan Kegiatan Sosial; dan Jasa lainnya.
4. PDB menurut pengeluaran mengalami perubahan klasifikasi dimana pengeluaran konsumsi Lembaga Non Profit yang Melayani Rumah Tangga (LNPR) yang sebelumnya termasuk bagian dari pengeluaran konsumsi rumah tangga menjadi komponen terpisah. Sehingga klasifikasi PDB menurut pengeluaran dirinci menjadi 7 komponen yaitu komponen pengeluaran konsumsi rumah tangga, pengeluaran konsumsi LNPR, pengeluaran konsumsi pemerintah, pembentukan modal tetap bruto, perubahan inventori, ekspor barang dan jasa, dan impor barang dan jasa.
  5. Pengeluaran konsumsi rumah tangga mencakup berbagai pengeluaran konsumsi akhir rumah tangga atas barang dan jasa untuk memenuhi kebutuhan individu ataupun kelompok secara langsung. Pengeluaran rumah tangga di sini mencakup makanan dan minuman selain restoran; pakaian, alas kaki dan jasa perawatannya; perumahan dan perlengkapan rumah tangga; kesehatan dan pendidikan; transportasi dan komunikasi; restoran dan hotel serta lainnya.
  6. Pengeluaran Konsumsi Pemerintah terdiri dari Pengeluaran Konsumsi Individu dan Jaminan Sosial Wajib; Jasa Pendidikan; Jasa Kesehatan dan Kegiatan Sosial; dan Jasa lainnya.
- Services Activities.*
4. *GDP by expenditure classification changes where consumption expenditure Non-profit Institutions Serving Households (NPISH) previously included as part of household consumption expenditure is taken out into separate component. So that, GDP by type of expenditures is classified into: household consumption expenditure, NPISH consumption expenditure, government consumption expenditure, gross fixed capital formation, changes in inventories, exports of goods and services, and imports of goods and services.*
  5. *Household consumption expenditures consist of expenditures incurred by households, which are used for both individual or collective needs. Household consumptions are classified into food and beverages other than restaurants; clothing, footwear, and related maintenance services; housing and household equipment; health and education; transport and communication; restaurants and hotels; and others.*
  6. *Government consumption expenditure consists of Individual Consumption Expenditure and*

dan Pengeluaran Konsumsi Kolektif. Barang dan jasa individu merupakan barang dan jasa privat, dimana ciri-ciri barang privat adalah a) ScarMunicipality, yaitu ada kelangkaan/keterbatasan dalam jumlah; b) Excludable consumption, yaitu konsumsi suatu barang dapat dibatasi hanya pada mereka yang memenuhi persyaratan tertentu (biasanya harga); c) Rivalrous competition, yaitu konsumsi oleh satu konsumen akan mengurangi atau menghilangkan kesempatan pihak lain untuk melakukan hal serupa. Contoh barang dan jasa yang dihasilkan pemerintah dan tergolong sebagai barang dan jasa individu adalah jasa pelayanan kesehatan pemerintah di rumah sakit/puskesmas dan jasa pendidikan di sekolah/universitas negeri. Sedangkan barang dan jasa kolektif ekuivalen dengan barang publik yang memiliki ciri a) Non-rivalry, yaitu penggunaan satu konsumen terhadap suatu barang tidak mengurangi kesempatan konsumen lain untuk juga mengkonsumsi barang tersebut; b) Non excludable, yaitu apabila suatu barang publik tersedia, maka tidak ada yang dapat menghalangi siapapun untuk memperoleh manfaat dari barang tersebut atau dengan kata lain setiap orang memiliki akses ke barang tersebut. Contoh barang dan jasa yang dihasilkan

*Collective Consumption Expenditure. Individual goods and services are private goods and services, which the characteristics of private goods is a) ScarMunicipality, that there is a scarMunicipality/limited in number; b) Excludable consumption, the consumption of goods can be limited only to those who meet certain requirements (usually the price); c) Rivalrous competition, ie consumption by the consumer will reduce or eliminate the chance of another party to do so. Examples of goods and services produced by government and classified as goods and services of individuals is the government health services in hospitals/health centers and education services in schools/universities. Collective goods and services equivalent to public goods characterized by a) Non-rivalry, namely the use of a consumer for an item does not reduce the chance of another consumer to also consume goods; b) Non-excludable, i.e. when a public good available, then nothing can hinder anyone to benefit from the goods or in other words everyone has access to the goods. Examples of goods and services produced by government and classified as collective goods and services is carried military defense services and the police's security.*

- pemerintah dan tergolong sebagai barang dan jasa kolektif adalah jasa pertahanan yang dilakukan TNI dan keamanan yang dilakukan kepolisian.
7. Pembentukan Modal Tetap Bruto (PMTB) mencakup pengadaan, pembuatan, dan pembelian barang modal. Barang modal dimaksud adalah barang-barang yang digunakan untuk proses produksi, tahan lama atau yang mempunyai umur pemakaian lebih dari satu tahun seperti bangunan, mesin-mesin dan alat angkutan. Termasuk pula di sini perbaikan besar (berat) yang sifatnya memperpanjang umur atau mengubah bentuk atau kapasitas barang modal tersebut. Pengeluaran barang modal untuk keperluan militer juga dicakup sebagai PMTB. Klasifikasi komponen PMTB dibagi menjadi 6 sub komponen yaitu Konstruksi; Mesin dan Peralatan; Kendaraan; Peralatan Lainnya; Cultivated Biological Resources (CBR) dan Produk Kekayaan Intelektual.
  8. Ekspor barang dan jasa merupakan transaksi perdagangan barang dan jasa dari penduduk (residen) ke bukan penduduk (nonresiden). Impor barang dan jasa adalah transaksi perdagangan dari bukan penduduk ke penduduk. Ekspor atau impor barang terjadi pada saat terjadi perubahan hak kepemilikan barang
7. *Gross Fixed Capital Formation (GFCF) includes procurement, manufacture, and the purchase of capital goods. Capital goods are goods which are used for the production process, durable or have a service life of more than one year such as buildings, machinery, and transportation equipment. Including here: huge improvement that are to extend the life or changing the shape or the capacity of the capital goods. Capital expenditures for military purposes are also covered as GFCF. GFCF component are classified into six sub-components: Construction; Machinery and Equipment; vehicle; Other equipment; Cultivated Biological Resources (CBR) and Intellectual Property Product.*
  8. *Exports of goods and services consist of transactions of goods and services from residents to non-residents. Imports of goods and services consist of transaction of goods and services from non-residents to residents. Exports and imports of goods occur when there are changes in ownership of goods between residents and non-residents (with or without physical*



- antara penduduk dengan bukan penduduk (dengan atau tanpa perpindahan fisik barang tersebut). Pada PDB dengan tahun dasar 2010, ekspor dan impor barang dirinci menjadi non migas dan migas.
9. Produk Domestik Bruto maupun agregat turunannya disajikan dalam 2 (dua) versi penilaian, yaitu atas dasar "harga berlaku" dan atas dasar "harga konstan". Disebut sebagai harga berlaku karena seluruh agregat dinilai dengan menggunakan harga pada tahun berjalan, sedangkan harga konstan penilaiannya didasarkan kepada harga satu tahun dasar tertentu, dalam publikasi ini digunakan harga tahun 2010.
10. Laju pertumbuhan Produk Domestik Bruto diperoleh dari perhitungan PDB atas dasar harga konstan. Diperoleh dengan cara mengurangi nilai PDB pada tahun ke n terhadap nilai pada tahun ke n-1 (tahun sebelumnya), dibagi dengan nilai pada tahun ke n-1, dikalikan dengan 100 persen. Laju pertumbuhan menunjukkan perkembangan agregat pendapatan dari satu waktu tertentu terhadap waktu sebelumnya.
- movements of goods across frontiers). On the GDP at 2010 basic year, exports and imports of goods specified into non oil and gas and oil and gas.*
9. *GDP and its aggregations are presented in two forms: at current market prices and at constant base year market prices. In presenting current market prices, all aggregates are valued at current market prices, while base year constant market prices are shown by valuing all aggregates at fixed base year prices. Year of 2010 is used as the base year in this publication.*
10. *Growth rate of Gross Domestic Product is derived from GDP at constant market prices. It is obtained by subtracting the value of GDP year n with the value of GDP year n-1, divided by the value of GDP year n-1 then multiplied by 100 percent. The growth rate of GDP explains the income growth during the given period.*

**ULASAN****DESCRIPTION****PDRB Menurut Lapangan Usaha****GRDP by Industry**

Produk Domestik Regional Bruto (PDRB) adalah indikator utama untuk mengukur pertumbuhan perekonomian di suatu wilayah. Selama lima tahun terakhir, PDRB Kota Palembang dengan migas atas dasar harga berlaku mengalami peningkatan. Pada tahun 2016 nilai tambah yang terbentuk sebesar 118.344,29 miliar rupiah. Pada tahun 2017, angka ini sebesar 129.400,33 miliar rupiah, tahun 2018 sebesar 141.908,62 miliar rupiah dan tahun 2019 sebesar 154.392,82 miliar rupiah. Pada tahun 2020, nilainya menjadi sebesar 155.822,33 miliar rupiah.

*Gross Regional Domestic Product (GRDP) is the primary indicator to measure the economic growth in a region. In the last five years, the GRDP of Palembang Municipality at current market prices experienced a rising. In 2016, value added was 118,344.29 billion rupiahs. In 2017, it was 129,400.33 billion rupiahs, in 2018 it was 141,908.62 billion rupiahs and in 2019, 154,392.82 billion rupiahs. In 2020, the value was 155,822.33 billion rupiahs.*

Berdasarkan harga berlaku dengan migas, terdapat tiga sektor yang memberikan sumbangan cukup besar terhadap PDRB. Pada tahun 2020, tiga sektor yang memberikan sumbangan terbesar adalah sektor industri pengolahan, diikuti oleh sektor perdagangan besar dan eceran; reparasi mobil dan sepeda motor serta sektor konstruksi. Pada tahun 2020 kontribusi masing-masing sektor di atas secara berurutan adalah 31,26 persen, 17,51 persen dan 17,19 persen (lihat tabel 12.3). Dibanding kondisi tahun sebelumnya, peran sektor perdagangan besar dan eceran; reparasi mobil dan sepeda motor meningkat sebesar 0,10 persen. Sedangkan sektor industri pengolahan

*Based on current market prices, there were three sectors that contributed to GRDP the most. In 2020, the three sectors that contribute the most were manufacturing industry sector, followed by wholesale and retail trade; repair of motor vehicles and motorcycle sector and construction sector. In 2020 contributions of each sector above were 31.26 percent, 17.51 percent and 17.19 percent (see table 12.3). Compared to the previous year, the contribution of wholesale and retail trade; repair of motor vehicles and motorcycle sectors increased for about 0.10 percent. While the contribution of manufacturing industry and construction sectors decreased respectively 0.10 percent and 0.70 percent.*

dan konstruksi menurun masing-masing 0,10 persen dan 0,70 persen.

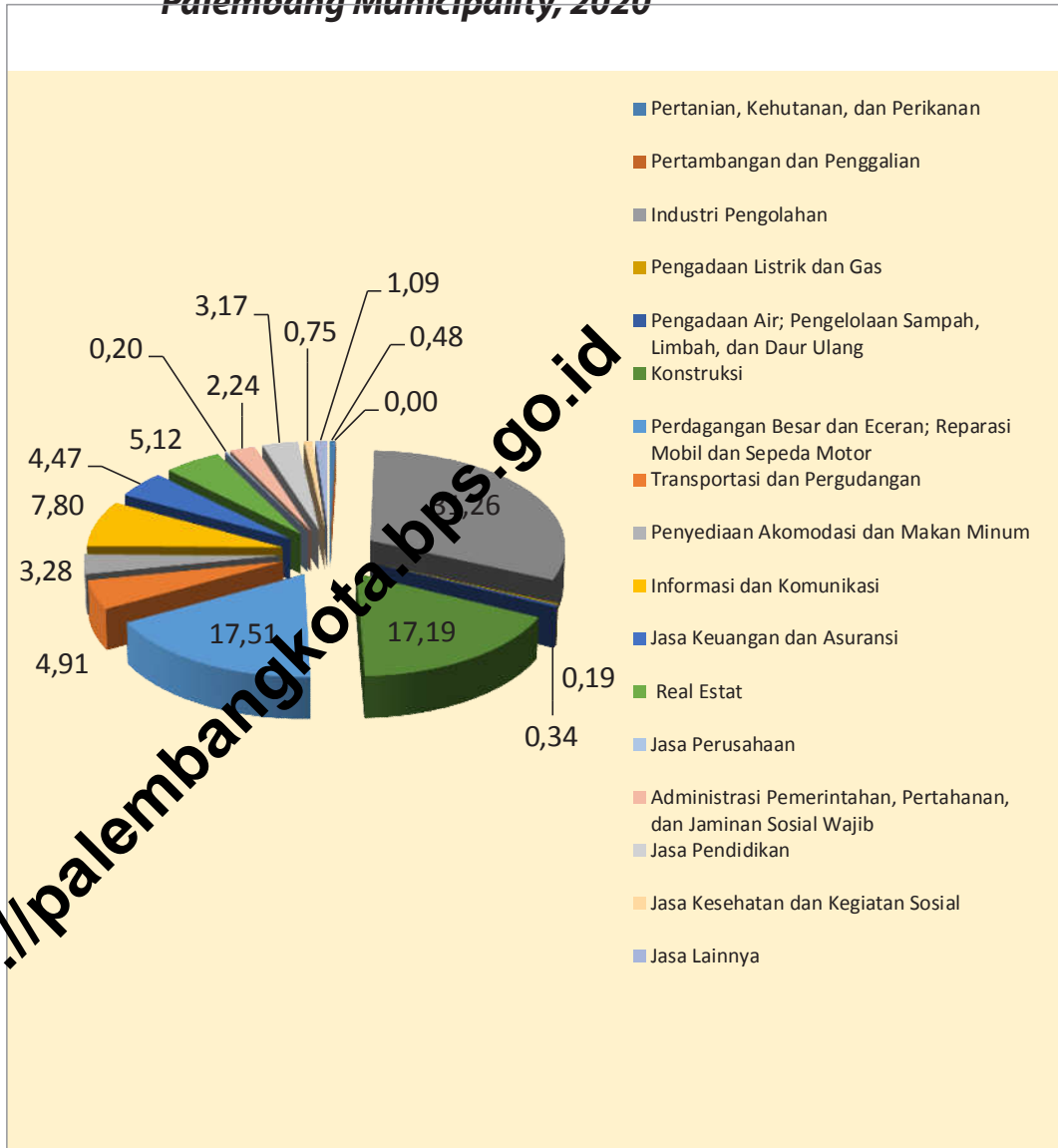
Tiga sektor besar yang mengalami peningkatan pertumbuhan ekonomi adalah sektor Jasa Kesehatan dan Kegiatan Sosial, Jasa Keuangan dan Asuransi dan Pertambangan dan Penggalian. Jasa Kesehatan dan Kegiatan Sosial meningkat dari sebesar 6,45 persen tahun 2019 menjadi 11,06 persen tahun 2020, Jasa Keuangan dan Asuransi meningkat dari sebesar -1,71 persen tahun 2019 menjadi 1,35 persen tahun 2020, Pertambangan dan Penggalian meningkat dari sebesar 3,19 persen tahun 2019 menjadi 5,55 persen tahun 2020. Sedangkan sektor yang mengalami penurunan pertumbuhan ekonomi terbesar adalah Penyediaan Akomodasi dan Makan Minum dari sebesar 15,85 persen tahun 2019 menjadi -8,08 persen tahun 2020 atau menurun sebesar 151 persen. Secara lebih jelas, laju pertumbuhan PDRB dari tahun 2016 hingga 2020 menurut lapangan usaha di Kota Palembang dapat dilihat pada tabel 12.4.

*Three major sectors that increased economic growth were Human Health and Social Work Activities, Financial and Insurance Activities and Mining and Quarrying. The growth of Human Health and Social Work Activities increased from 6.45 percent in year 2019 to 11.06 percent in year 2020, Financial and Insurance Activities increased from -1.71 percent in year 2019 to 1.35 percent in year 2020, Mining and Quarrying increased from 3.19 percent in year 2019 to 5.55 percent in year 2020. While sectors experiencing the largest decline in the economic growth was Accommodation and Food Service Activities from 15.85 percent in year 2019 to -8.08 percent in year 2020, down by 151 percent. For further details, the growth of GRDP from 2016 to 2020 by industry in Palembang Municipality was shown in table 12.4*

**Gambar** 12.1  
**Figures**

**Distribusi Persentase Produk Domestik Regional Bruto Atas Dasar Harga Berlaku Menurut Lapangan Usaha di Kota Palembang, 2020**

**Percentage Distribution of Gross Regional Domestic Product at Current Market Prices by Industry in Palembang Municipality, 2020**



Sumber/Source : Diolah dari Hasil Sensus, Survei dan Berbagai Sumber Lainnya, BPS Kota Palembang  
Based on Census, Surveys and Other Sources, BPS-Statistics of Palembang Municipality

Tabel  
Table 12.1

**Produk Domestik Regional Bruto Atas Dasar Harga Berlaku Menurut Lapangan Usaha di Kota Palembang (miliar rupiah), 2016–2020**  
**Gross Regional Domestic Product at Current Market Prices by Industry in Palembang Municipality (billion rupiahs), 2016–2020**

	Lapangan Usaha/ <i>Industry</i>	2016	2017	2018 <sup>(1)</sup>	2019 <sup>(*)</sup>	2020 <sup>(**)</sup>
	(1)	(2)	(3)	(4)	(5)	(6)
A	Pertanian, Kehutanan, dan Perikanan/ <i>Agriculture, Forestry, and Fishing</i>	624,85	655,61	688,01	726,91	747,60
B	Pertambangan dan Penggalian/ <i>Mining and Quarrying</i>	6,24	6,47	6,83	7,14	7,62
C	Industri Pengolahan/ <i>Manufacturing</i>	39 625,54	42 220,60	45 697,69	48 422,82	48 705,57
D	Pengadaan Listrik dan Gas/ <i>Electricity and Gas</i>	200,74	237,22	254,05	265,70	288,71
E	Pengadaan Air; Pengelolaan Sampah, Limbah, dan Daur Ulang/ <i>Water Supply; Sewerage, Waste Management, and Remediation Activities</i>	340,28	373,00	426,44	475,43	524,20
F	Konstruksi/ <i>Construction</i>	21 626,44	23 739,10	26 069,63	27 626,24	26 790,44
G	Perdagangan Besar dan Eceran; Reparasi Mobil dan Sepeda Motor/ <i>Wholesale and Retail Trade; Repair of Motor Vehicles and Motorcycles</i>	18 016,36	20 370,78	23 669,43	26 887,02	27 280,31
H	Transportasi dan Pergudangan/ <i>Transportation and Storage</i>	5 415,48	6 092,61	6 984,90	8 075,37	7 658,24
I	Penyediaan Akomodasi dan Makan Minum/ <i>Accommodation and Food Service Activities</i>	3 218,19	3 740,41	4 421,40	5 365,24	5 103,73
J	Informasi dan Komunikasi/ <i>Information and Communication</i>	7 846,94	8 889,61	9 922,29	11 004,83	12 155,78

Lanjutan Tabel/Continued Table 12.1

Lapangan Usaha/Industry		2016	2017	2018 <sup>r)</sup>	2019 <sup>*)</sup>	2020 <sup>**)</sup>
(1)		(2)	(3)	(4)	(5)	(6)
K	Jasa Keuangan dan Asuransi/ <i>Financial and Insurance Activities</i>	6 114,73	6 535,21	6 868,19	6 886,00	6 965,29
L	Real Estat/ <i>Real Estate Activities</i>	5 447,21	6 070,88	6 680,88	7 639,11	7 975,18
M,N	Jasa Perusahaan/ <i>Business Activities</i>	205,07	228,65	263,53	309,97	316,72
O	Administrasi Pemerintahan, Pertahanan, dan Jaminan Sosial Wajib/ <i>Public Administration and Defence; Compulsory Social Security</i>	3 425,80	3 261,89	3 196,85	3 255,69	3 484,82
P	Jasa Pendidikan/ <i>Education</i>	4 199,35	4 242,00	4 393,00	4 793,33	4 942,81
Q	Jasa Kesehatan dan Kegiatan Sosial/ <i>Human Health and Social Work Activities</i>	811,14	880,80	914,63	1 013,86	1 173,82
R,S,T,U	Jasa Lainnya/ <i>Other Services Activities</i>	1 219,94	1 304,57	1 450,86	1 638,13	1 701,47
<b>Produk Domestik Regional Bruto/<i>Gross Regional Domestic Product</i></b>		<b>118 344,29</b>	<b>129 400,33</b>	<b>141 908,62</b>	<b>154 392,82</b>	<b>155 822,33</b>

Catatan/Note: r) Angka Revisi/*Revised Figures*\*) Angka sementara/*Preliminary Figures*\*\*) Angka sangat sementara/*Very Preliminary Figures*Sumber/Source: Diolah dari Hasil Sensus, Survei dan Berbagai Sumber Lainnya, BPS Kota Palembang/ *Based on Census, Surveys and Other Sources, BPS-Statistics of Palembang Municipality*

Tabel  
Table 12.2

**Produk Domestik Regional Bruto Atas Dasar Harga Konstan 2010 Menurut Lapangan Usaha di Kota Palembang (miliar rupiah), 2016–2020**  
**Gross Regional Domestic Product at 2010 Constant Market Prices by Industry in Palembang Municipality (billion rupiahs), 2016–2020**

	Lapangan Usaha/ <i>Industry</i>	2016	2017	2018 <sup>(1)</sup>	2019 <sup>(*)</sup>	2020 <sup>(**)</sup>
	(1)	(2)	(3)	(4)	(5)	(6)
A	Pertanian, Kehutanan, dan Perikanan/ <i>Agriculture, Forestry, and Fishing</i>	461,45	474,76	485,36	498,79	500,80
B	Pertambangan dan Penggalian/ <i>Mining and Quarrying</i>	4,21	4,20	4,43	4,57	4,82
C	Industri Pengolahan/ <i>Manufacturing</i>	31 646,90	33 182,16	34 487,12	35 653,76	35 462,72
D	Pengadaan Listrik dan Gas/ <i>Electricity and Gas</i>	135,14	142,12	153,86	164,80	176,31
E	Pengadaan Air; Pengelolaan Sampah, Limbah, dan Daur Ulang/ <i>Water Supply; Sewerage, Waste Management, and Remediation Activities</i>	235,80	242,76	265,43	291,66	314,78
F	Konstruksi/ <i>Construction</i>	13 846,95	15 114,47	16 441,27	17 389,93	16 828,89
G	Perdagangan Besar dan Eceran; Reparasi Mobil dan Sepeda/ <i>Wholesale and Retail Trade; Repair of Motor Vehicles and Motorcycles</i>	11 809,50	12 691,86	14 027,51	15 389,98	15 128,13
H	Transportasi dan Pergudangan/ <i>Transportation and Storage</i>	3 458,57	3 729,95	4 059,35	4 461,55	4 206,88
I	Penyediaan Akomodasi dan Makan Minum/ <i>Accommodation and Food Service Activities</i>	1 934,86	2 139,99	2 416,25	2 799,26	2 573,19
J	Informasi dan Komunikasi/ <i>Information and Communication</i>	7 382,17	8 004,49	8 650,96	9 404,83	10 337,79

Lanjutan Tabel/Continued Table 12.2

Lapangan Usaha/Industry		2016	2017	2018 <sup>r)</sup>	2019 <sup>*)</sup>	2020 <sup>**)</sup>
(1)		(2)	(3)	(4)	(5)	(6)
K	Jasa Keuangan dan Asuransi/ <i>Financial and Insurance Activities</i>	4 556,85	4 672,01	4 752,60	4 671,17	4 734,38
L	Real Estat/ <i>Real Estate Activities</i>	4 105,31	4 406,23	4 765,60	5 251,24	5 365,30
M,N	Jasa Perusahaan/ <i>Business Activities</i>	138,77	168,34	162,92	182,28	178,20
O	Administrasi Pemerintahan, Pertahanan, dan Jaminan Sosial Wajib/ <i>Public Administration and Defence; Compulsory Social Security</i>	2 600,28	2 688,23	2 761,32	2 791,64	2 848,78
P	Jasa Pendidikan/ <i>Education</i>	3 090,66	3 123,51	3 221,74	3 408,27	3 338,96
Q	Jasa Kesehatan dan Kegiatan Sosial/ <i>Human Health and Social Work Activities</i>	676,76	698,35	714,77	760,88	845,02
R,S,T,U	Jasa Lainnya/ <i>Other Services Activities</i>	989,25	1 032,88	1 100,76	1 183,53	1 198,08
<b>Produk Domestik Regional Bruto/Gross Regional Domestic Product</b>		<b>87 073,35</b>	<b>92 476,41</b>	<b>98 471,25</b>	<b>104 308,14</b>	<b>104 043,04</b>

Catatan/Note: r) Angka Revisi/Revised Figures  
 \*) Angka sementara/Preliminary Figures  
 \*\*) Angka sangat sementara/Very Preliminary Figures

Sumber/Source: Diolah dari Hasil Sensus, Survei dan Berbagai Sumber Lainnya, BPS Kota Palembang/ Based on Census, Surveys and Other Sources, BPS-Statistics of Palembang Municipality



Tabel  
Table 12.3

**Distribusi Persentase Produk Domestik Regional Bruto Atas Dasar Harga Berlaku Menurut Lapangan Usaha di Kota Palembang, 2016–2020**  
**Percentage Distribution of Gross Regional Domestic Product at Current Market Prices by Industry in Palembang Municipality, 2016–2020**

Lapangan Usaha/ <i>Industry</i>	2016	2017	2018 <sup>(1)</sup>	2019 <sup>(*)</sup>	2020 <sup>(**)</sup>
(1)	(2)	(3)	(4)	(5)	(6)
A Pertanian, Kehutanan, dan Perikanan/ <i>Agriculture, Forestry, and Fishing</i>	0,53	0,51	0,48	0,47	0,48
B Pertambangan dan Penggalian/ <i>Mining and Quarrying</i>	0,01	0,01	0,00	0,00	0,00
C Industri Pengolahan/ <i>Manufacturing</i>	33,48	32,00	32,20	31,36	31,26
D Pengadaan Listrik dan Gas/ <i>Electricity and Gas</i>	0,17	0,18	0,18	0,17	0,19
E Pengadaan Air; Pengelolaan Sampah, Limbah, dan Daur Ulang/ <i>Water Supply; Sewerage, Waste Management, and Remediation Activities</i>	0,29	0,29	0,30	0,31	0,34
F Konstruksi/ <i>Construction</i>	18,27	18,35	18,37	17,89	17,19
G Perdagangan Besar dan Eceran; Reparasi Mobil dan Sepeda Motor/ <i>Wholesale and Retail Trade; Repair of Motor Vehicles and Motorcycles</i>	15,22	15,74	16,68	17,41	17,51
H Transportasi dan Pergudangan/ <i>Transportation and Storage</i>	4,58	4,71	4,92	5,23	4,91
I Penyediaan Akomodasi dan Makan Minum/ <i>Accommodation and Food Service Activities</i>	2,72	2,89	3,12	3,48	3,28
J Informasi dan Komunikasi/ <i>Information and Communication</i>	6,63	6,87	6,99	7,13	7,80
K Jasa Keuangan dan Asuransi/ <i>Financial and Insurance Activities</i>	5,17	5,05	4,84	4,46	4,47

Lanjutan Tabel/Continued Table 12.3

Lapangan Usaha/Industry		2016	2017	2018 <sup>r)</sup>	2019 <sup>*)</sup>	2020 <sup>**)</sup>
(1)		(2)	(3)	(4)	(5)	(6)
L	Real Estat/ <i>Real Estate Activities</i>	4,60	4,65	4,71	4,95	5,12
M,N	Jasa Perusahaan/ <i>Business Activities</i>	0,17	0,18	0,19	0,20	0,20
O	Administrasi Pemerintahan, Pertahanan, dan Jaminan Sosial Wajib/ <i>Public Administration and Defence; Compulsory Social Security</i>	2,89	2,72	2,25	2,11	2,24
P	Jasa Pendidikan/ <i>Education</i>	3,55	3,28	3,10	3,10	3,17
Q	Jasa Kesehatan dan Kegiatan Sosial/ <i>Human Health and Social Work Activities</i>	0,69	0,68	0,64	0,66	0,75
R,S,T,U	Jasa Lainnya/ <i>Other Services Activities</i>	1,03	1,01	1,02	1,06	1,09
<b>Produk Domestik Regional Bruto/<i>Gross Regional Domestic Product</i></b>		<b>100,00</b>	<b>100,00</b>	<b>100,00</b>	<b>100,00</b>	<b>100,00</b>

Catatan/Note: r) Angka Revisi/*Revised Figures*

\*) Angka sementara/*Preliminary Figures*

\*\*\*) Angka sangat sementara/*Very Preliminary Figures*

Sumber/Source: Diolah dari Hasil Sensus, Survei dan Berbagai Sumber Lainnya, BPS Kota Palembang/ *Based on Census, Surveys and Other Sources, BPS-Statistics of Palembang Municipality*

**Tabel 12.4** Laju Pertumbuhan Produk Domestik Regional Bruto Atas Dasar Harga Konstan 2010 Menurut Lapangan Usaha di Kota Palembang (persen), 2016–2019  
**Table 12.4** Growth Rate of Gross Regional Domestic Product at 2010 Constant Market Prices by Industry in Palembang Municipality (percent), 2016–2019

	Lapangan Usaha/Industry	2016	2017	2018 <sup>(1)</sup>	2019 <sup>(*)</sup>	2020 <sup>(**)</sup>
	(1)	(3)	(4)	(5)	(6)	
A	Pertanian, Kehutanan, dan Perikanan/ <i>Agriculture, Forestry, and Fishing</i>	4,86	2,88	2,23	2,77	0,40
B	Pertambangan dan Penggalian/ <i>Mining and Quarrying</i>	5,38	2,11	2,97	3,19	5,55
C	Industri Pengolahan/ <i>Manufacturing</i>	3,02	4,49	4,00	3,38	-0,54
D	Pengadaan Listrik dan Gas/ <i>Electricity and Gas</i>	20,40	5,17	8,26	7,11	6,98
E	Pengadaan Air; Pengelolaan Sampah, Limbah, dan Daur Ulang/ <i>Water Supply; Sewerage, Waste Management, and Remediation Activities</i>	1,08	2,95	9,34	9,88	7,93
F	Konstruksi/ <i>Construction</i>	8,90	9,15	8,78	5,77	-3,23
G	Perdagangan Besar dan Eceran; Reparasi Mobil dan Sepeda Motor/ <i>Wholesale and Retail Trade; Repair of Motor Vehicles and Motorcycles</i>	8,97	7,47	10,52	9,71	-1,70
H	Transportasi dan Pergudangan/ <i>Transportation and Storage</i>	6,25	7,85	8,83	9,91	-5,71
I	Penyediaan Akomodasi dan Makan Minum/ <i>Accommodation and Food Service Activities</i>	10,28	10,60	12,91	15,85	-8,08
J	Informasi dan Komunikasi/ <i>Information and Communication</i>	6,87	8,43	8,08	8,71	9,92

Lanjutan Tabel/Continued Table 12.4

	Lapangan Usaha/ <i>Industry</i>	2016	2017	2018 <sup>r)</sup>	2019 <sup>*)</sup>	2020 <sup>**)</sup>
	(1)	(3)	(4)	(5)	(6)	
K	Jasa Keuangan dan Asuransi/ <i>Financial and Insurance Activities</i>	8,28	2,53	1,72	-1,71	1,35
L	Real Estat/ <i>Real Estate Activities</i>	8,15	7,33	8,16	10,19	2,17
M,N	Jasa Perusahaan/ <i>Business Activities</i>	5,74	6,89	9,83	11,88	-2,24
O	Administrasi Pemerintahan, Pertahanan, dan Jaminan Sosial Wajib/ <i>Public Administration and Defence; Compulsory Social Security</i>	0,24	3,39	2,72	1,10	2,05
P	Jasa Pendidikan/ <i>Education</i>	2,89	1,06	3,14	5,79	-2,03
Q	Jasa Kesehatan dan Kegiatan Sosial/ <i>Human Health and Social Work Activities</i>	1,24	3,19	2,35	6,45	11,06
R,S,T,U	Jasa Lainnya/ <i>Other Services Activities</i>	2,52	4,41	6,57	7,52	1,23
	<b>Produk Domestik Regional Bruto/<i>Gross Regional Domestic Product</i></b>	<b>5,74</b>	<b>6,21</b>	<b>6,48</b>	<b>5,93</b>	<b>-0,25</b>

Catatan/Note: r) Angka Revisi/*Revised Figures*  
 \*) Angka sementara/*Preliminary Figures*  
 \*\*) Angka sangat sementara/*Very Preliminary Figures*

Sumber/Source: Diolah dari Hasil Sensus, Survei dan Berbagai Sumber Lainnya, BPS Kota Palembang/ *Based on Census, Surveys and Other Sources, BPS-Statistics of Palembang Municipality*

Tabel  
Table 12.5

**Produk Domestik Regional Bruto Atas Dasar Harga Berlaku Menurut Jenis Pengeluaran di Kota Palembang (miliar rupiah), 2015–2019**  
**Gross Regional Domestic Product at Current Market Prices by Type of Expenditure in Palembang Municipality (billion rupiahs), 2015–2019**

Jenis Pengeluaran Type of Expenditure	2015	2016	2017 <sup>1)</sup>	2018 <sup>2)</sup>	2019 <sup>**)</sup>
(1)	(2)	(3)	(4)	(5)	(6)
Pengeluaran Konsumsi Rumah Tangga / Households Consumption Expenditure	70 668,39	76 618,94	81 041,66	87 119,29	94 153,88
Pengeluaran Konsumsi LNPRT / NPISHs Consumption Expenditure	1 465,91	1 547,95	1 590,64	1 752,59	2 025,32
Pengeluaran Konsumsi Pemerintah / Government Consumption Expenditure	5 934,52	5 846,88	7 330,71	7 826,80	8 808,70
Pembentukan Modal Tetap Bruto / Gross Fixed Capital Formation	51 201,54	55 888,73	60 774,19	66 520,06	67 058,46
Perubahan Inventori / Changes in Inventories	-1 874,44	-995,03	-379,40	-612,26	253,61
Net Ekspor Barang dan Jasa/ Net Export of Goods and Services	-19 744,13	-20 562,54	-20 957,48	-20 458,08	-17 494,67
<b>Produk Domestik Regional Bruto/ Gross Regional Domestic Product</b>	<b>108 143,80</b>	<b>118 344,29</b>	<b>129 400,33</b>	<b>142 148,40</b>	<b>154 805,29</b>

Catatan/Note:

1) Angka Revisi/Revised Figures

2) Angka sementara/Preliminary Figures

\*\*) Angka sangat sementara/Very Preliminary Figures

Perbedaan Angka dengan PDRB Menurut Lapangan Usaha disebabkan karena PDRB Menurut Pengeluaran Belum Rekonsiliasi/ The difference in figures with GRDP by industry was because the GRDP by expenditure has not been reconciled

Sumber/Source:

Diolah dari Hasil Sensus, Survei dan Berbagai Sumber Lainnya, BPS Kota Palembang/ Based on Census, Surveys and Other Sources, BPS-Statistics of Palembang Municipality

Tabel  
Table 12.6

**Produk Domestik Regional Bruto Atas Dasar Harga Konstan 2010 Menurut Jenis Pengeluaran di Kota Palembang (miliar rupiah), 2015–2019**  
**Gross Regional Domestic Product at 2010 Constant Market Prices by Type of Expenditure in Palembang Municipality (billion rupiahs), 2015–2019**

Jenis Pengeluaran Type of Expenditure	2015	2016	2017 <sup>1)</sup>	2018 <sup>*)</sup>	2019 <sup>**)</sup>
(1)	(2)	(3)	(4)	(5)	(6)
Pengeluaran Konsumsi Rumah Tangga / Households Consumption Expenditure	55 262,59	57 621,60	59 266,55	61 709,63	64 394,02
Pengeluaran Konsumsi LNPRT / NPISHs Consumption Expenditure	1 161,83	1 213,87	1 224,88	1 329,60	1 474,26
Pengeluaran Konsumsi Pemerintah / Government Consumption Expenditure	4 720,68	4 269,16	4 896,72	5 225,52	5 465,71
Pembentukan Modal Tetap Bruto / Gross Fixed Capital Formation	37 918,39	40 687,17	44 216,18	46 451,41	47 364,17
Perubahan Inventori / Changes in Inventories	0,59	-931,07	-938,67	-405,46	150,30
Net Ekspor Barang dan Jasa / Net Export of Goods and Services	-16 116,84	-15 720,27	-16 189,25	-15 649,62	-14 322,83
<b>Produk Domestik Regional Bruto/Gross Regional Domestic Product</b>	<b>82 345,07</b>	<b>87 073,35</b>	<b>92 476,41</b>	<b>98 661,07</b>	<b>104 525,63</b>

Catatan/Note: <sup>1)</sup> Angka Revisi/Revised Figures

\*) Angka sementara/Preliminary Figures

\*\*) Angka sangat sementara/Very Preliminary Figures

Perbedaan Angka dengan PDRB Menurut Lapangan Usaha disebabkan karena PDRB Menurut Pengeluaran Belum Rekonsiliasi/ The difference in figures with GRDP by industry was because the GRDP by expenditure has not been reconciled

Sumber/Source: Diolah dari Hasil Sensus, Survei dan Berbagai Sumber Lainnya, BPS Kota Palembang/ Based on Census, Surveys and Other Sources, BPS-Statistics of Palembang Municipality

<https://palembangkota.bps.go.id>

# BAB 13 PERBANDINGAN ANTAR KABUPATEN/KOTA

## Regency/Municipal Comparison



Kota  
Municipal 2240,06 Ribu Jiwa  
Thousand People

2020



Penduduk terbanyak  
di Kota Palembang  
The biggest population  
in Palembang Municipality

1668,85 Ribu Jiwa  
Thousand People

Penduduk terbanyak  
di Kabupaten Banyuasin  
The biggest population  
in Banyuasin Regency

836,91 Ribu Jiwa  
Thousand People



Kabupaten  
Regency 6227,37 Ribu Jiwa  
Thousand People



<https://palembangkota.bps.go.id>

**PENJELASAN TEKNIS**

1. Penduduk Indonesia adalah semua orang yang berdomisili di wilayah teritorial Indonesia selama 6 bulan atau lebih dan atau mereka yang berdomisili kurang dari 6 bulan tetapi bertujuan menetap.
2. Laju pertumbuhan Produk Domestik Regional Bruto diperoleh dari perhitungan PDRB atas dasar harga konstan. Diperoleh dengan cara mengurangi nilai PDRB pada tahun ke-n terhadap nilai pada tahun ke n-1 (tahun sebelumnya) dibagi dengan nilai pada tahun ke n-1, dikalikan dengan 100 persen. Laju pertumbuhan menunjukkan perkembangan agregat pendapatan dari satu waktu tertentu terhadap waktu sebelumnya.
3. Penduduk miskin adalah penduduk yang memiliki rata-rata pengeluaran per kapita per bulan di bawah Garis Kemiskinan.
4. Indeks Pembangunan Manusia (IPM) menjelaskan bagaimana penduduk dapat mengakses hasil pembangunan dalam memperoleh pendapatan, kesehatan, pendidikan dan sebagainya. IPM dibentuk oleh tiga dimensi dasar: umur panjang dan hidup sehat; pengetahuan; dan standar hidup layak.

**TECHNICAL NOTES**

1. *The population of Indonesia are all residents of the entire territory of Indonesia who have stayed for six months or longer, and those who intended to stay more than six months even though their length of stay is less than six months.*
2. *Growth rate of Gross Regional Domestic Product is derived from GRDP at constant market prices. It is obtained by subtracting the value of GRDP year n with the value of GRDP year n-1, divided by the value of GRDP year n-1 then multiplied by 100 percent. The growth rate of GRDP explains the income growth during the given period.*
3. *A person whose expenditure per capita per month is below the poverty line is considered to be poor.*
4. *The Human Development Index (HDI) explains how people can access development results in obtaining income, health, education and so forth. HDI was formed by three basic dimensions: a long and healthy life; knowledge; and a decent standard of living.*

**ULASAN**

**DESCRIPTION**

Jumlah penduduk semakin bertambah dari tahun ke tahun. Untuk wilayah Provinsi Sumatera Selatan pada tahun 2020, Kota Palembang merupakan kota dengan jumlah penduduk terbesar yaitu 1.668,85 ribu jiwa, diikuti Kabupaten Banyuasin dengan jumlah penduduk sebesar 836,91 ribu jiwa. Kota Pagar Alam merupakan kota dengan jumlah penduduk terkecil yaitu 143,84 ribu jiwa.

*The population is increasing from year to year. For the region of South Sumatera in 2020, Palembang Municipality has the biggest population with 1,668.85 thousand people, followed by Banyuasin Regency with total population of 836.91 thousand people. Pagar Alam Municipality has the smallest population, 143.84 thousand people.*

Kondisi perekonomian suatu daerah dapat dilihat dari beberapa indikator diantaranya adalah laju pertumbuhan PDRB, pendapatan per kapita dan laju inflasi. PDRB sering dipakai sebagai indikator kemakmuran suatu daerah. Kota Palembang mencatat laju pertumbuhan ekonominya pada tahun 2020 sebesar -0,25 persen. Berdasarkan urutannya untuk wilayah Sumatera Selatan laju pertumbuhan ekonomi Kabupaten OKU Timur berada pada urutan teratas dengan nilai 0,41 persen, diikuti Kabupaten OKU Selatan dan Musi Rawas Utara dengan laju pertumbuhan 0,37 persen. Laju pertumbuhan ekonomi terkecil adalah Kota Palembang sebesar -0,25 persen.

*The economic condition of a region can be seen from several indicators such as GDP growth rate, income per capita and inflation rates. GDP is often used as an indicator of the prosperity of a region. Palembang Municipality recorded the rate of economic growth in 2020 amounted to -0.25 percent. Based on the sequence for the south Sumatera region of OKU Timur Regency, the rate of economic growth is at the top with a value of 0.41 percent, followed by OKU Selatan and Musi Rawas Utara Regency with growth 0.37 percent. The smallest rate of economic growth was Palembang Municipality amounted to -0.25 percent.*

Aspek lain yang digunakan untuk perbandingan regional adalah tingkat kemiskinan. Ukuran kemiskinan yang digunakan adalah jumlah penduduk miskin yang diperoleh dari data hasil Survei Sosial Ekonomi Nasional (Susenas). Dibandingkan dengan kabupaten/kota di wilayah Sumatera selatan lainnya, Kota Palembang memiliki jumlah penduduk miskin terbesar yaitu 182,61 ribu jiwa pada tahun 2020. Angka ini masih jauh lebih tinggi bila dibandingkan dengan Kota Pagar Alam yang memiliki jumlah penduduk miskin 12,71 ribu jiwa.

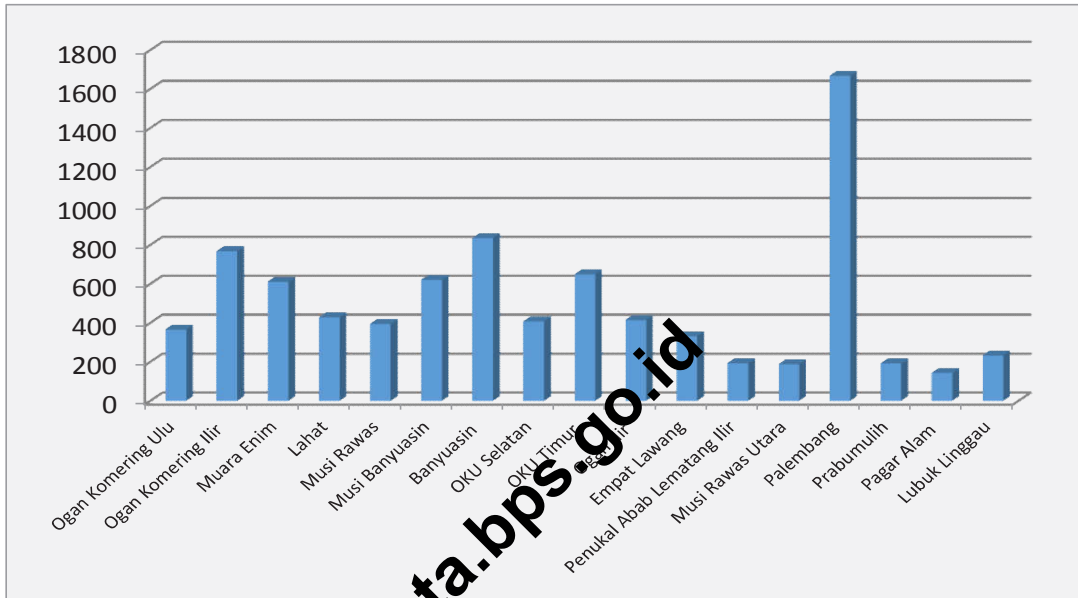
Kemajuan pembangunan manusia diukur berdasarkan Indeks Pembangunan Manusia (IPM). Pada tahun 2020 di wilayah Provinsi Sumatera Selatan, kabupaten/kota dengan capaian tertinggi dalam pembangunan manusia adalah Kota Palembang, diikuti Lubuklinggau, Prabumulih, dan Ogan Komering Ulu. Sedangkan Kabupaten Musi Rawas Utara menempati urutan terendah.

*Another aspect that is used for regional comparison is the level of poverty. Poverty measure used is the number of poor people who obtained the data from the National Socio Economic Survey (SUSENAS). Compared with the regency/municipal in other southSumatera region, Palembang Municipality has the largest number of poor people about 182.61 thousand people by 2020. This figure is still very much higher when compared to the Pagar Alam Municipality which has a population of 12.71 thousand poor people.*

*The progress of human development measured by the Human Development Index (HDI). In the year 2020 in the south Sumatera Province region, the regency/municipality with the highest achievements in human development is the Palembang Municipality, followed, Lubuklinggau, Prabumulih and Ogan Komering Ulu. Meanwhile, Musi Rawas Utara Regency ranked the lowest.*

Gambar  
Figures 13.1

**Jumlah Penduduk Menurut Kabupaten/Kota di Provinsi Sumatera Selatan (ribu), 2020**  
**Population by Regency/Municipality in Sumatera Selatan Province (thousand), 2020**



Sumber/Source: Hasil SP2020 (September) / Result of the 2020 Population Census (September)

<https://palembangkota.bps.go.id>

Tabel  
Table 13.1

**Jumlah Penduduk Menurut Kabupaten/Kota di Provinsi Sumatera Selatan (ribu), 2016–2020**  
**Population by Regency/Municipality in Sumatera Selatan Province (thousand), 2016–2020**

Kabupaten/Kota Regency/Municipality	2016 <sup>1</sup>	2017 <sup>1</sup>	2018 <sup>1</sup>	2019 <sup>1</sup>	2020 <sup>2</sup>
(1)	(2)	(3)	(4)	(5)	(6)
Ogan Komering Ulu	355,00	359,67	364,26	368,76	367,60
Ogan Komering Ilir	799,71	810,71	821,53	832,15	769,35
Muara Enim	610,5	619,64	628,66	637,56	612,90
Lahat	397,74	401,73	405,61	409,35	430,07
Musi Rawas	390,07	395,20	400,24	405,18	395,57
Musi Banyuasin	621,64	630,91	640,07	649,09	622,21
Banyuasin	824,02	833,24	846,27	857,10	836,91
OKU Selatan	349,26	353,93	358,51	363,00	408,98
OKU Timur	657,01	664,02	670,65	677,08	649,85
Ogan Ilir	414,79	419,84	424,77	429,60	416,55
Empat Lawang	241,51	244,56	247,54	250,47	333,62
Penukal Abab Lematang Ilir	182,42	185,00	187,55	190,06	194,90
Musi Rawas Utara	185,44	187,86	190,22	192,54	188,86
Palembang	1 606,03	1.629,11	1 651,86	1 674,24	1668,85
Prabumulih	180,25	183,09	185,90	188,67	193,20
Pagar Alam	135,38	136,69	137,96	139,19	143,84
Lubuk Linggau	223,18	226,55	229,89	233,18	234,17
<b>Sumatera Selatan</b>	<b>8 174,13</b>	<b>8 283,75</b>	<b>8 391,49</b>	<b>8 497,20</b>	<b>8 467,43</b>

Sumber/Source:

<sup>1</sup>Hasil Proyeksi SUPAS 2015–2025/ *The Result of 2015–2025 Population Survey Between Censuses*<sup>2</sup>Hasil SP2020 (September)/ *The Result of the 2020 Population Census (September)*

Tabel  
 Table 13.2

**Laju Pertumbuhan Produk Domestik Regional Bruto Atas Dasar Harga Konstan 2010 Menurut Kabupaten/Kota di Provinsi Sumatera Selatan (persen), 2016–2020**  
**Rate of Growth of Gross Regional Domestic Products at Constant 2010 Prices by Regency/Municipality in Provinsi Sumatera Selatan Province (percent), 2016–2020**

Kabupaten/Kota Regency/Municipality	2016	2017	2018	2019 <sup>x</sup>	2020 <sup>xx</sup>
(1)	(2)	(3)	(4)	(5)	(6)
Ogan Komering Ulu	3,96	4,06	4,88	5,66	-0,01
Ogan Komering Ilir	4,47	5,11	4,94	5,08	0,24
Muara Enim	6,78	7,16	8,65	7,02	0,03
Lahat	2,34	4,44	4,07	5,62	0,36
Musi Rawas	5,25	4,93	5,79	5,87	0,24
Musi Banyuasin	2,17	3,02	3,21	4,57	-0,04
Banyuasin	5,82	5,05	5,10	5,22	0,13
OKU Selatan	5,19	4,51	5,05	5,04	0,37
OKU Timur	6,17	3,37	4,29	5,47	0,41
Ogan Ilir	5,13	5,14	5,18	5,19	0,14
Empat Lawang	4,54	3,71	4,23	3,62	0,09
Penukal Abab Lematang Ilir	5,19	5,97	6,38	6,16	0,28
Musi Rawas Utara	2,70	4,65	4,21	4,15	0,37
Palembang	5,74	6,21	6,48	5,93	-0,25
Prabumulih	6,62	5,27	5,83	5,55	-0,18
Pagar Alam	4,41	4,81	4,18	3,52	0,01
Lubuk Linggau	6,33	6,31	5,93	5,70	-0,13
<b>Sumatera Selatan</b>	<b>5,04</b>	<b>5,51</b>	<b>6,01</b>	<b>5,69</b>	<b>-0,11</b>

Sumber/Source: BPS dan sumber lain/BPS-Statistics Indonesia and other sources

Tabel  
Table 13.3

**Jumlah Penduduk Miskin Menurut Kabupaten/Kota di Provinsi Sumatera Selatan (ribu), 2016–2020**  
**Number of Poor Population by Regency/Municipality in Sumatera Selatan Province (thousand), 2016–2020**

Kabupaten/Kota Regency/Municipality	2016	2017	2018	2019	2020
(1)	(2)	(3)	(4)	(5)	(6)
Ogan Komering Ulu	46,97	46,34	45,71	46,84	47,30
Ogan Komering Ilir	127,54	127,06	124,86	124,14	123,34
Muara Enim	82,35	81,30	78,58	78,75	79,27
Lahat	67,83	67,33	65,31	65,03	65,75
Musi Rawas	55,50	55,96	54,75	53,82	54,95
Musi Banyuasin	106,78	105,98	105,15	105,83	105,38
Banyuasin	95,99	95,28	95,29	96,55	96,27
OKU Selatan	38,42	38,63	37,87	37,92	39,50
OKU Timur	75,88	72,81	70,65	70,40	71,10
Ogan Ilir	57,01	56,85	55,87	57,06	57,97
Empat Lawang	30,17	30,29	30,20	30,68	31,89
Penukal Abab Lematang Ilir	25,89	26,75	25,78	25,47	24,17
Musi Rawas Utara	36,95	36,46	36,19	36,63	37,75
Palembang	191,95	184,41	179,32	180,67	182,61
Prabumulih	20,47	20,72	20,95	21,62	21,83
Pagar Alam	12,40	12,12	12,07	12,37	12,71
Lubuk Linggau	31,05	29,54	29,74	29,98	29,80
<b>Sumatera Selatan</b>	<b>1 101,19</b>	<b>1 086,92</b>	<b>1 068,27</b>	<b>1 073,74</b>	<b>1 081,59</b>

Sumber/Source: BPS, Survei Sosial Ekonomi Nasional (Susenas) Maret 2016 - Maret 2020/BPS-Statistics Indonesia, National Socioeconomic Survey March 2019 - March 2020



Tabel  
 Table 13.4

**Indeks Pembangunan Manusia Menurut Kabupaten/Kota  
 di Provinsi Sumatera Selatan, 2016–2020**  
*Human Development Index by Regency/Municipality in  
 Sumatera Selatan Province, 2016–2020*

Kabupaten/Kota Regency/Municipality	2016	2017	2018	2019	2020
(1)	(2)	(3)	(4)	(5)	(6)
Ogan Komering Ulu	67,47	68,28	69,01	69,45	69,32
Ogan Komering Ilir	65,44	66,11	66,57	66,96	66,82
Muara Enim	66,71	67,63	68,28	68,88	68,74
Lahat	65,75	66,38	66,99	67,62	67,44
Musi Rawas	64,75	65,31	66,18	66,92	66,79
Musi Banyuasin	66,45	66,66	67,57	67,83	67,69
Banyuasin	65,01	65,85	66,40	66,90	66,74
OKU Selatan	63,42	63,96	64,84	65,43	65,30
OKU Timur	67,56	67,84	68,58	69,34	69,28
Ogan Ilir	65,45	65,63	66,43	67,22	67,06
Empat Lawang	64,00	64,21	64,81	65,10	65,25
Penukal Abab Lematang Ilir	61,66	62,58	63,49	64,33	64,70
Musi Rawas Utara	63,05	63,18	63,75	64,32	64,49
Palembang	76,59	77,22	77,89	78,44	78,33
Prabumulih	73,38	73,58	74,04	74,40	74,55
Pagar Alam	65,96	66,81	67,62	68,44	68,31
Lubuk Linggau	73,57	73,67	74,09	74,81	74,78
<b>Sumatera Selatan</b>	<b>68,24</b>	<b>68,86</b>	<b>69,39</b>	<b>70,02</b>	<b>70,01</b>

Sumber/Source: BPS, Seri Publikasi Indeks Pembangunan Manusia Provinsi Sumatera Selatan/BPS-Statistics Indonesia, Series of Publication of Human Development Index in Sumatera Selatan Province



Sensus  
Penduduk  
2020

#MencatatIndonesia

**DATA**

**MENCERDASKAN BANGSA**

*Enlighten The Nation*

<https://palembangkota.bps.go.id>



**BADAN PUSAT STATISTIK  
KOTA PALEMBANG**

Jalan Pangeran Aryo Kesuma Abdul Rohim No.2

Kelurahan Talang Semut, Palembang 30135

Telepon/Fax : (0711) 352184, Email : [bps1671@bps.go.id](mailto:bps1671@bps.go.id)

Website: <https://palembangkota.bps.go.id>

