

Katalog/Catalog : 1102001.1275

KOTA MEDAN DALAM ANGKA


MEDAN MUNICIPALITY IN FIGURES

2021



**BADAN PUSAT STATISTIK
KOTA MEDAN**

BPS – Statistics Of Medan Municipality



**KOTA MEDAN
DALAM ANGKA**

MEDAN MUNICIPALITY IN FIGURES

2021

Kota Medan Dalam Angka

Medan Municipality in Figures

2021

ISSN : 2302-2396

No. Publikasi/Publication Number: 12750.2102

Katalog/Catalog: 1102001.1275

Ukuran Buku/Book Size: 17,6 X 25 cm

Jumlah Halaman/Number of Pages: lxiv + 561 halaman/pages

Naskah/Manuscript:

BPS Kota Medan

(Masukan Nama Unit Kerja dalam Bahasa Inggris)

Penyunting/Editor:

BPS Kota Medan

(Masukan Nama Unit Kerja dalam Bahasa Inggris)

Desain Kover oleh/Cover Designed by:

Seksi Integrasi Pengolahan dan Diseminasi Statistik

Integrated Processing and Statistics Dissemination Section

Ilustrasi Kover/Cover Illustration:

Keterangan dalam Bahasa Indonesia/ *Information in English*

Penerbit/Published by:

©BPS Kota Medan/BPS-Statistics Medan Municipality

Pencetak/Printed by:

CV Mandiri Lestari

Sumber Ilustrasi/Graphics by: -

Dilarang mengumumkan, mendistribusikan, mengkomunikasikan, dan/atau menggandakan sebagian atau seluruh isi buku ini untuk tujuan komersial tanpa izin tertulis dari Badan Pusat Statistik

Prohibited to announce, distribute, communicate, and/or copy part of all this book for commercial purpose without permission from BPS-Statistics Indonesia

TIM PENYUSUN

DRAFTING TEAM

Penanggung Jawab Umum/General in Charge : Dra.Enny Nuryani Nasution

Penanggung Jawab Teknis/Technical in Charge : Joel Roy Perangin Angin, SST

Penyunting/ Editor : Joel Roy Perangin Angin, SST

Penulis/ Writer : Rosdiana Sirait, S.Si
Silvia Hanifah Parinduri, SST
Maria Fransiska Sirait, SST, MT

Pengolah Data/ Data Processing by : Rosdiana Sirait, S.Si
Silvia Hanifah Parinduri, SST
Maria Fransiska Sirait, SST, MT

Infografis/ Infographic : Rosdiana Sirait, S.Si.

Desain Kover/ Cover Designed by : Rosdiana Sirait, S.Si.

Tata Letak/ Layout : Rosdiana Sirait, S.Si
Silvia Hanifah Parinduri, SST
Maria Fransiska Sirait, SST, MT

PETA KOTA MEDAN
The Map of Medan Municipality



KEPALA BPS KOTA MEDAN
Chief Statistician of Medan Municipality



Dra. Enny Nuryani Nasution



KATA PENGANTAR

Dengan memanjatkan puji syukur kehadiran Tuhan yang Maha Esa, Badan Pusat Statistik Kota Medan telah dapat menyelesaikan buku publikasi Medan Dalam Angka 2021.

Kebutuhan akan data Statistik di setiap sektor Pembangunan saat ini semakin dirasakan. Hal ini telah memotivasi BPS Kota Medan untuk terus melengkapi dan menyempurnakan data yang disajikan baik dari sisi kuantitas maupun kualitasnya.

Pada kesempatan ini kami mengucapkan banyak terima kasih kepada Bapak Walikota Medan atas bimbingan dan bantuan untuk penerbitan ini, juga kepada instansi pemerintah dan swasta yang telah memberikan bantuan sehingga terwujudnya publikasi ini.

Saran dan kritik dari berbagai pihak untuk penerbitan publikasi ini dapat membantu dalam memenuhi kebutuhan data statistik baik instansi pemerintah maupun swasta serta bermanfaat bagi para pembaca.

Medan, Februari 2021

**Kepala Badan Pusat Statistik
Kota Medan,**

**Dra. Enny Nuryani Nasution
NIP 19651002 199203 2 001**



PREFACE

Thanks be to God the Statistical office of Medan Municipality have published Medan In Figures 2021.

It is much more realized now that the demand for Statistics from all sectors has increased. The fact encourages us to fulfill and complete the data both in terms of quantity as well as of quality.

On this occasion, I would like to express my sincere thanks to his excellency the Major of Medan Municipality for providing the guidance and aids to publish this book and also to acknowledge all the public and private institutions who gave support and brought this publication into existence.

Any suggestions and criticisms to improve this publication will be cordially welcome. Last but not least, I hope this publication is able to fulfill the demand of statistical data from the public institution and private sectors as well and to be useful for readers.

Medan, January 2021
**Chief Statistician
of Medan Municipality,**

Dra. Enny Nuryani Nasution
NIP 19651002 199203 2 001

DAFTAR ISI
LIST OF CONTENTS

	Halaman <i>Page</i>
Peta Kota Medan / <i>The Map of Medan Municipality</i>	v
Kepala BPS Kota Medan / <i>Chief Statistician of Medan Municipality</i>	vii
Kata Pengantar / Preface	ix
Daftar Isi / List of Contents	xi
Daftar Tabel / List of Table	xiii
Daftar Gambar / List of Figures	xxxvii
Daftar Lampiran / List of Appendix	xxxix
Sejarah Kota Medan / History of Medan Municipality	xl
Penjelasan Umum / Explanatory Notes	lvii
Bab I Geografi dan Iklim	
<i>Geography and Climate</i>	1
1.1 Geografi / <i>Geography</i>	7
1.2 Iklim / <i>Climate</i>	12
1.3 Pertanahan / <i>Land</i>	25
Bab II Pemerintahan	
<i>Government</i>	29
2.1 Wilayah Administratif / <i>Administrative Area</i>	34
2.2 Sumber Daya Manusia / <i>Human Resources</i>	36
2.3 Pemilihan Umum / <i>General Election</i>	42
2.4 Keuangan Pemerintah/ <i>Government Finance</i>	49
Bab III Penduduk dan Ketenagakerjaan	
<i>Population and Employment</i>	59
3.1 Penduduk / <i>Population</i>	63
3.2 Ketenagakerjaan / <i>Employment</i>	71
Bab IV Sosial dan Kesejahteraan Rakyat	
<i>Social and Welfare</i>	93
4.1 Pendidikan / <i>Education</i>	100
4.2 Kesehatan / <i>Health</i>	137
4.3 Agama dan Sosial Lainnya/ <i>Religion and Other Social Affairs</i> ..	193
4.4 Kriminalitas / <i>Crime</i>	222

4.5	Kemiskinan dan Pembangunan Manusia / <i>Poverty and Human Development</i>	240
Bab V	Pertanian, Kehutanan, Peternakan, dan Perikanan <i>Agriculture, Forestry, Livestock, and Fishery</i>	245
5.1	Pertanian, Kehutanan, Peternakan, dan Perikanan/ <i>Agriculture, Forestly, Livestock, and Fishery</i>	249
5.2	Hortikultura / <i>Horticulture</i>	283
5.3	Perkebunan / <i>Estate Corps</i>	319
Bab VI	Pertambangan, Energi, dan Industri Manufaktur <i>Mining, Energy, and Manufacturing Industry</i>	327
Bab VII	Pariwisata <i>Tourism</i>	361
Bab VIII	Sistem Neraca Regional <i>System of Regional Accounts</i>	381
8.1	Produk Domestik Regional Bruto Kota Medan/ <i>Gross Regional Domestic Product of Medan Municipality</i>	386
Bab IX	Transportasi dan Komunikasi <i>Transportation and Communication</i>	423
9.1	Transportasi / <i>Transportation</i>	427
9.2	Pos dan Telekomunikasi / <i>Post and Telecommunication</i>	441
Bab X	Perbankan dan Harga <i>Banking and Prices</i>	459
10.1	Perbankan/ <i>Banking</i>	464
10.2	Harga/ <i>Price</i>	480
Bab XI	Pengeluaran Penduduk dan Konsumsi Makanan <i>Population Expenditure and Food Consumption</i>	485
Bab XII	Perbandingan Daerah <i>Regional Comparation</i>	495
Lampiran		
<i>Appendix</i>		525

DAFTAR TABEL
LIST OF TABLE

		Halaman
		<i>Page</i>
1.1.1	Luas Wilayah, Tinggi Wilayah, dan Jarak dari Ibukota Kecamatan ke Ibukota Kota Medan Menurut Kecamatan 2020 / <i>Total Area, Height Above Mean Sea Level (AMSL), and Distance Between Subdistrict Capital and Medan Capital by Subdistrict in Medan Municipality 2020</i>	7
1.1.2	Letak Geografis Beberapa Daerah di Kota Medan 2020/ <i>Geography in Some Location in Medan Municipality 2020</i>	9
1.1.3	Jarak Antara Kota Medan Dengan Ibukota Kabupaten/Kota di Sumatera Utara 2020/ <i>The Distance of Medan Municipality to Subdistricts in Sumatera Utara Province 2020</i>	10
1.2.1	Rata-rata Suhu dan Kelembaban Udara Menurut Bulan di Kota Medan, 2020/ <i>Average Temperature and Humidity by Month in Medan Municipality, 2020</i>	12
1.2.2	Rata-Rata Tekanan Udara, Kecepatan Angin dan Penyinaran Matahari Menurut Bulan di Kota Medan, 2020/ <i>Average Atmospheric Pressure, Wind Velomunicipality and Duration of Sunshine by Month in Medan Municipality, 2020</i>	13
1.2.3	Jumlah Curah Hujan dan Hari Hujan Menurut Bulan di Kota Medan, 2020/ <i>Amount of Precipitation and Number of Rainy Days by Month in Medan Municipality, 2020</i>	14
1.2.4	Banyaknya Hari Hujan dan Curah Hujan di Kota Medan 2020/ <i>Number of Rainy Days and Rainfalls in Medan Municipality 2020</i>	15
1.2.5	Rata-rata Kelembaban Udara Menurut Jam dan Stasiun di Kota Medan 2020/ <i>Average Humidity by Hours and Stations in Medan Municipality 2020</i>	16
1.2.6	Rata-rata dan Lamanya Penyinaran Matahari di Stasiun Sampali dan BBMKG Wilayah I Medan 2020/ <i>Average and Sunshine in Sampali and BBMKG Region I Station of Medan 2020</i>	17
1.2.7	Suhu Udara di Stasiun BBMKG Wilayah I Medan Tahun 2020/ <i>Temperature in BBMKG Region I Station of Medan Municipality 2020</i> .	18
1.2.8	Suhu Udara di Stasiun Sampali Medan Tahun 2019-2020/ <i>Temperature in Sampali Station of Medan Municipality 2019-2020</i>	20
1.2.9	Laju Penguapan dan Kecepatan Angin Rata-rata di Stasiun Sampali Medan 2019-2020/ <i>Evaporation and Wind Velomunicipality in Sampali Station of Medan 2019-2020</i>	22
1.2.10	Intensitas Hujan Maksimum di Stasiun Sampali Medan 2018-2019/ <i>Maximum Raining Intensity in Sampali Station of Medan Municipality 2019-2020</i>	23

1.3.1	Banyaknya Realisasi Pembuatan Sertifikat Tanah Yang Diterbitkan Menurut Jenis dan Hak Tanah di Kota Medan 2002–2017/ <i>Realization of Land Certified by Kinds and Land Permits in Medan Municipality 2002–2020</i>	25
1.3.2	Banyaknya Pengurusan Sertifikat Tanah Menurut Jenisnya di Kota Medan 2007–2020/ <i>Number of Land Certificate Arrangement by Sorts of Matters in Medan Municipality 2007–2020</i>	26
2.1.1	Jumlah Kelurahan Menurut Kecamatan di Kota Medan Tahun 2015-2019/ <i>Number of Sub Regency by Subdistricts in Medan Municipality 2015-2019</i>	34
2.1.2	Jumlah Lingkungan Menurut Kecamatan di Kota Medan, 2016-2020 / <i>Number of Administrative Units by Subdistricts in Medan Municipality, 2016-2020</i>	35
2.2.1	Jumlah Pegawai Negeri Sipil Menurut Jabatan dan Jenis Kelamin di Kota Medan, Desember 2019 dan Desember 2020 / <i>Number of Civil Servants by Occupation and Sex in Medan Municipality, December 2019 and December 2020</i>	36
2.2.2	Jumlah Pegawai Negeri Sipil Menurut Tingkat Pendidikan dan Jenis Kelamin di Kota Medan, Desember 2019 dan Desember 2020 / <i>Number of Civil Servants by Educational Level and Sex in Medan Municipality, December 2018 and December 2020</i>	38
2.2.3	Jumlah Pegawai Negeri Sipil Menurut Tingkat Kepangkatan dan Jenis Kelamin di Kota Medan, Desember 2019 dan Desember 2020 / <i>Number of Civil Servants by Hierarchy and Sex in Medan Municipality, December 2019 and December 2020</i>	40
2.3.1	Jumlah Anggota Dewan Perwakilan Rakyat Daerah Menurut Fraksi Politik dan Daerah Pemilihan di Kota Medan, 2020 / <i>Number of Members of The Regional House of Representatives by Political Fraction and Voting Area in Medan Municipality, 2020</i>	42
2.3.2	Jumlah Anggota Dewan Perwakilan Rakyat Daerah Menurut Partai Politik dan Jenis Kelamin di Kota Medan, 2020/ <i>Number of Members of The Regional House of Representatives by Political Parties and Sex in Medan Municipality, 2020</i>	44
2.3.3	Jumlah Anggota Dewan Perwakilan Rakyat Daerah Menurut Daerah Pemilihan dan Jenis Kelamin di Kota Medan, 2020/ <i>Number of Members of The Regional House of Representatives by Voting Area and Sex in Medan Municipality, 2020</i>	45
2.3.4	Kegiatan DPRD Kota Medan, 2020/ <i>Activity of The Regional House of Representatives, 2020</i>	46
2.3.5	Banyaknya Rapat-rapat di DPRD Kota Medan 2007-2020/ <i>Number of Medan Municipality Parliament Meetings 2007-2020</i>	47
2.3.6	Banyaknya Rapat-rapat di DPRD Kota Medan 2007-2020/ <i>Number of Medan Municipality Parliament Meetings 2007-2020</i>	48

2.4.1	Realisasi Pendapatan Pemerintah Kota Medan Menurut Jenis Pendapatan (ribu rupiah), 2019–2020/ <i>Actual Revenues of Government of Medan Municipality by Source of Revenues (thousand rupiahs), 2019–2020</i>	49
2.4.2	Realisasi Belanja Pemerintah Kota Medan Menurut Jenis Belanja (ribu rupiah), 2019–2020/ <i>Actual Expenditures of Government of Medan Municipality by Kind of Expenditures (thousand rupiahs), 2019–2020</i> ..	51
2.4.3	Rencana dan Realisasi Pengeluaran Pemerintah Kota Medan 2006-2020/ <i>Planning and Actual Budget of Medan Municipality Government 2006-2020</i>	52
2.4.4	Rencana dan Realisasi Penerimaan Pemerintah Kota Medan 2006-2020/ <i>Planning and Actual Local Government Receipt Of Medan Municipality Government 2006-2020</i>	53
2.4.5	Realisasi Penerimaan Pemerintah Kota Medan 2012-2020/ <i>Actual Receipt of Medan Municipality Government 2012-2020</i>	54
2.4.6	Realisasi Pengeluaran APBD Pemerintah Kota Medan 2013–2020/ <i>Actual Expenditure of Medan Municipality Government 2013 - 2020</i> ..	55
2.4.7	Rencana dan Realisasi Penerimaan Pemerintah Kota Medan Menurut Urusan Pemerintahan Tahun 2012-2020/ <i>Planning and Actual Receipt of Medan Municipality Government by Government Affair 2012-2020</i> ..	57
2.4.8	Rencana dan Realisasi Belanja Daerah Pemerintah Kota Medan Menurut Urusan Pemerintahan Tahun 2012– 2020 / <i>Planning and Actual Budget for Personnel Expenditures of Medan Municipality Government by Government Affair 2012 – 2020</i>	58
3.1.1	Jumlah Penduduk, Laju Pertumbuhan Penduduk, Distribusi Persentase Penduduk, Kepadatan Penduduk, dan Rasio Jenis Kelamin Penduduk Menurut Kecamatan di Kota Medan, 2000, 2010, dan 2020 / <i>Population, Population Growth Rate, Percentage Distribution of Population, Population Density, and Population Sex Ratio by Subdistrict, 2000, 2010, and 2020</i>	63
3.1.2	Jumlah Penduduk dan Rasio Jenis Kelamin Menurut Kecamatan di Kota Medan, 2020/ <i>Population and Sex Ratio by Subdistrict in Medan Municipality, 2020</i>	68
3.1.3	Jumlah Penduduk Menurut Kelompok Umur dan Jenis Kelamin di Kota Medan, 2020/ <i>Population by Age Group and Sex in Medan Municipality, 2020</i>	69
3.1.4	Penduduk dan Rumah Tangga Menurut Kecamatan Tahun 2020/ <i>Population and Households by Subdistricts 2020</i>	70
3.2.1	Jumlah Penduduk Berumur 15 Tahun Ke Atas Menurut Jenis Kegiatan Selama Seminggu yang Lalu dan Jenis Kelamin di Kota Medan, 2020/ <i>Population Aged 15 Years and Over by Type of Activity During The Previous Week and Sex in Medan Municipality, 2020</i>	71

3.2.2	Jumlah Penduduk Berumur 15 Tahun Ke Atas Menurut Pendidikan Tertinggi yang Ditamatkan dan Jenis Kegiatan Selama Seminggu Yang Lalu di Kota Medan, 2020/ <i>Population Aged 15 Years and Over by Educational Attainment and Type of Activity During The Previous Week in Medan City, 2020</i>	72
3.2.3	Jumlah Penduduk Berumur 15 Tahun Ke Atas Yang Bekerja Selama Seminggu Yang Lalu Menurut Kelompok Umur dan Jenis Kelamin di Kota Medan, 2020/ <i>Population Aged 15 Years and Over Who Worked During The Previous Week by Age Group and Sex in Medan City, 2020</i>	74
3.2.4	Jumlah Penduduk Berumur 15 Tahun Ke Atas Yang Bekerja Selama Seminggu Yang Lalu Menurut Lapangan Pekerjaan Utama (17 Kategori) dan Jenis Kelamin di Kota Medan, 2020/ <i>Population Aged 15 Years and Over Who Worked During The Previous Week by Main Industry (17 Categories) and Sex in Medan City, 2020</i>	75
3.2.5	Jumlah Penduduk Berumur 15 Tahun Ke Atas yang Bekerja Selama Seminggu yang Lalu Menurut Jumlah Jam Kerja Seluruhnya dan Jenis Kelamin di Kota Medan, 2020/ <i>Population Aged 15 Years and Over Who Worked During the Previous Week by Total Working Hours and Sex in Medan City, 2020</i>	77
3.2.6	Jumlah Penduduk Berumur 15 Tahun Ke Atas yang Bekerja Selama Seminggu yang Lalu Menurut Jumlah Jam Kerja Pada Pekerjaan Utama dan Jenis Kelamin di Kota Medan, 2020/ <i>Population Aged 15 Years and Over Who Worked During the Previous Week by Number of Working Hours on Main Industry and Sex in Medan City, 2020</i>	78
3.2.7	Jumlah Penduduk Berumur 15 Tahun Ke Atas yang Bekerja Selama Seminggu yang Lalu Menurut Status Pekerjaan Utama dan Jenis Kelamin di Kota Medan, 2020/ <i>Population Aged 15 Years and Over Who Worked During the Previous Week by Main Employment Status and Sex in Medan City, 2020</i>	79
3.2.8	Jumlah Penduduk Berumur 15 Tahun Ke Atas yang Bekerja Selama Seminggu yang Lalu Menurut Pendidikan Tertinggi yang Ditamatkan dan Jenis Kelamin di Kota Medan, 2020/ <i>Population Aged 15 Years and Over Who Worked During the Previous Week by Educational Attainment and Sex in Medan City, 2020</i>	80
3.2.9	Jumlah Penduduk Berumur 15 Tahun Ke Atas Yang Termasuk Angkatan Kerja Menurut Golongan Umur dan Jenis Kelamin di Kota Medan, 2020/ <i>Population Aged 15 Years and Over Who Are In Labor Force by Age Group and Sex in Medan City, 2020</i>	81
3.2.10	Jumlah Penduduk Berumur 15 Tahun Ke Atas yang Termasuk Angkatan Kerja Menurut Pendidikan Tertinggi yang Ditamatkan dan Jenis Kelamin di Kota Medan, 2020/ <i>Population Aged 15 Years and</i>	

	<i>Over Who Are In Labor Force by Educational Attainment and Sex in Medan City, 2020.....</i>	82
3.2.11	Jumlah Pencari Kerja Terdaftar Menurut Tingkat Pendidikan Tertinggi yang Ditamatkan dan Jenis Kelamin di Kota Medan, 2020/ <i>Number of Registered Job Applicants by Educational Attainment and Sex in Medan Municipality, 2020.....</i>	83
3.2.12	Pemohon Izin Tenaga Kerja Asing Menurut Lapangan Usaha Dan Jenis Kelamin Tahun 2020/ <i>Number of permit issues of Foreign workers Stayed by Sectors and Sex 2020.....</i>	84
3.2.13	Lowongan Pekerjaan Yang Terdaftar Menurut Lapangan Usaha Tahun 2015-2020/ <i>Number of vacancies registered by Sector 2015-2020.....</i>	85
3.2.14	Jumlah Pencari Kerja yang Terdaftar Menurut Jenis Kelamin dan Tingkat Pendidikan Tahun 2015-2020/ <i>Number of registered Job Seekers by Sex and Education 2015-2020.....</i>	86
3.2.15	Jumlah Pencari Kerja yang Terdaftar Menurut Kelompok Umur Tahun 2016-2020/ <i>Number of registered Job Seekers by Age Group 2016-2020.....</i>	89
3.2.16	Upah Minimum Regional Menurut Lapangan Usaha Tahun 2018-2020/ <i>Minimum Wage by Sectors 2018 - 2020.....</i>	91
4.1.1	Jumlah Sekolah, Guru, dan Murid taman Kanak-Kanak (TK) di Bawah Kementerian Pendidikan dan Kebudayaan Menurut Kecamatan di Kota Medan, 2019/2020 / <i>Number of Schools, teachers, and Pupils in Kindergarten Under the Ministry of education and culture by Subdistrict in Medan Municipality, 2019/2020.....</i>	100
4.1.2	Jumlah Sekolah, Guru, dan Murid Raudatul Athfal (RA) di Bawah Kementerian Agama Menurut Kecamatan di Kota Medan, 2019/2020 / <i>Number of Schools, Teachers, and Pupils in Raudatul Athfal (RA) Under the Ministry of religious affairs by Subdistrict in Medan Municipality, 2019/2020.....</i>	103
4.1.3	Jumlah Sekolah, Guru, dan Murid Sekolah dasar (SD) di Bawah Kementerian Pendidikan dan Kebudayaan Menurut Kecamatan di Kota Medan, 2019/2020 / <i>Number of Schools, Teachers, and Pupils in Primary Schools Under the Ministry of Education and Culture by Subdistrict in Medan Municipality, 2019/2020.....</i>	104
4.1.4	Jumlah Sekolah, Guru, dan Murid Madrasah Ibtidaiyah (MI) di Bawah Kementerian agama Menurut Kecamatan di Kota Medan, 2019/2020 / <i>Number of Schools, Teachers, and Pupils in Madrasah Ibtidaiyah (MI) Under the Ministry of Religious Affairs by Subdistrict in Medan Municipality, 2019/2020.....</i>	107
4.1.5	Jumlah Sekolah, Guru, dan Murid Sekolah Menengah Pertama (SMP) di Bawah Kementerian Pendidikan dan Kebudayaan Menurut Kecamatan di Kota Medan, 2019/2020 / <i>Number of Schools, Teachers, and Pupils in junior high Schools Under the Ministry of</i>	

	<i>Education and Culture by Subdistrict in Medan Municipality, 2019/2020</i>	110
4.1.6	Jumlah Sekolah, Guru, dan Murid Madrasah Tsanawiyah (MTs) di Bawah Kementerian agama Menurut Kecamatan di Kota Medan, 2019/2020 / <i>Number of Schools, Teachers, and Pupils in Madrasah Tsanawiyah (MTs) Under the Ministry of Religious Affairs by Subdistrict in Medan Municipality, 2019/2020</i>	113
4.1.7	Jumlah Sekolah, Guru, dan Murid Sekolah Menengah Atas (SMA) di Bawah Kementerian Pendidikan dan Kebudayaan Menurut Kecamatan di Kota Medan, 2019/2020 / <i>Number of Schools, Teachers, and Pupils in Senior High Schools Under the Ministry of Education and Culture by Subdistrict in Medan Municipality, 2019/2020</i>	116
4.1.8	Jumlah Sekolah, Guru, dan Murid Sekolah Menengah Kejuruan (SMK) di Bawah Kementerian Pendidikan dan Kebudayaan Menurut Kecamatan di Kota Medan, 2019/2020 / <i>Number of Schools, Teachers, and Pupils in Vocational High Schools Under the Ministry of Education and Culture by Subdistrict in Medan Municipality, 2019/2020</i>	119
4.1.9	Jumlah Sekolah, Guru, dan Murid Madrasah Aliyah (MA) di Bawah Kementerian Agama Menurut Kecamatan di Kota Medan, 2019/2020 / <i>Number of Schools, Teachers, and Pupils in Madrasah Aliyah (MA) Under the Ministry of Religious Affairs by Subdistrict in Medan Municipality, 2019/2020</i>	122
4.1.10	Jumlah Kelurahan yang Memiliki Fasilitas Sekolah Menurut Kecamatan dan Tingkat Pendidikan di Kota Medan, 2018– 2019 / <i>Number of Villages Having Educational Facilities by Subdistrict and Educational Level in Medan Municipality, 2017 – 2019</i>	125
4.1.11	Banyaknya Mahasiswa Dan Dosen Pada Universitas Sumatera Utara Tahun 2001/2002-2018/2019 / <i>Number of Student and Lecturer at University of North Sumatera 2001/2002-2018/2019</i>	130
4.1.12	Banyaknya Mahasiswa Dan Dosen Pada Universitas Negeri Medan Tahun 2001/2002-2018/2019 / <i>Number of Student and Lecturer at State University of Medan 2001/2002-2018/2019</i>	131
4.1.13	Banyaknya Mahasiswa Dan Dosen Di Institut Agama Islam Negeri Medan Tahun 2001/2002-2018/2019 / <i>Number of Strudent and Lecturer at Public Islamic Institute of Medan 2001/2002-2018/2019</i>	132
4.1.14	Persentase Penduduk Berumur 7-24 Tahun menurut Jenis Kelamin dan Partisipasi Sekolah di Kota Medan, 2019 / <i>Percentage of Population Aged 7-24 Years by Sex and School Participation in Medan Municipality, 2019</i>	133
4.1.15	Angka Partisipasi Murni (APM) dan Angka Partisipasi Kasar (APK) Menurut Jenjang Pendidikan di Kota Medan, 2019 / <i>Net Enrolment</i>	

	<i>Rate and Gross Enrolment Rate by Educational Level in Medan Municipality, 2019</i>	134
4.1.16	Angka Partisipasi Murni (APM) dan Angka Partisipasi Kasar (APK) Menurut Jenjang Pendidikan dan Jenis Kelamin di Kota Medan, 2019 / <i>Net Enrolment Rate and Gross Enrolment Rate by Educational Level and Sex in Medan Municipality, 2019</i>	135
4.1.17	Persentase Penduduk Kota Medan yang Masih Sekolah Menurut Kelompok Umur 2019 / <i>Percentage of Medan Municipality Population Attending School by Age Group 2019</i>	136
4.2.1	Jumlah Kelurahan yang Memiliki Sarana Kesehatan Menurut Kecamatan di Kota Medan, 2018-2019 / <i>Number of Villages Having Health Facilities by Subdistrict in Medan Municipality, 2018-2019</i>	137
4.2.2	Jumlah Tenaga Kesehatan Menurut Kecamatan di Kota Medan, 2019 / <i>Number of Medical Personnel by Subdistrict in Medan Municipality, 2019</i>	143
4.2.3	Persentase Penduduk yang Mempunyai Keluhan Kesehatan Selama Sebulan terakhir Menurut Kecamatan di Kota Medan, 2014-2019 / <i>Percentage of People Who had health complaint During a Month Prior to The Survey by Subdistrict in Medan Municipality, 2014-2019...</i>	144
4.2.4	Jumlah Rumah Sakit Umum, Rumah Sakit Khusus, Rumah Sakit/Rumah Bersalin, Puskesmas, Klinik/Balai Kesehatan, Posyandu, dan Polindes Menurut Kecamatan di Kota Medan, 2018-2019 / <i>Number of General Hospital, Special Hospital, Maternity Hospital and Public Health Center, Medical Clinic, Integrated Service Post, Village Maternity Cottage by Subdistrict, 2018-2019</i>	145
4.2.5	Jumlah Dokter Spesialis, Dokter Umum, dan Dokter Gigi Menurut Sarana Pelayanan Kesehatan di Kota Medan, 2019/ <i>Number of Specialist Doctor, Generalist Doctor, and Dentist by Type of Health Facility in Medan Municipality, 2019</i>	148
4.2.6	Persentase Balita Yang Pernah Mendapat Imunisasi Menurut Jenis Imunisasi dan Jenis Kelamin di Kota Medan, 2017–2019/ <i>Percentage of Children Under Five Years Who Had Immunization by Type of Immunization and Sex in Medan Municipality, 2017–2019</i>	149
4.2.7	Jumlah Penderita Sepuluh Penyakit Terbesar Seluruh Puskesmas Kota Medan Tahun 2019/ <i>Pasien of Tenth of Big Disease at Public Health Service 2019</i>	150
4.2.8	Jumlah Bayi Lahir, Bayi Berat Badan Lahir Rendah (BBLR), BBLR Dirujuk, dan Bergizi Buruk di Kota Medan, 2019/ <i>Number of Births, Babies with Low Birth Weights (LBW), Treated LBW, and Malnutrition Cases in Medan Municipality, 2019</i>	151
4.2.9	Jumlah Ibu Hamil, Melakukan Kunjungan K1, Melakukan Kunjungan K4, Kurang Energi Kronis (KEK), dan Mendapat Tablet Zat Besi (Fe) di Kota Medan, 2013–2019/ <i>Number of Pregnant Women, Those with</i>	

	<i>One Visit and four Visits of Antenatal Care, Chronic Energy Deficiency (CED), and Receiving Iron Supplement in Medan Municipality, 2013–2019</i>	152
4.2.10	Jumlah Kasus HIV/AIDS, IMS, DBD, Diare, TB, dan Malaria Menurut Kecamatan di Kota Medan, 2019/ <i>Number of Cases of HIV/AIDS, Sexually Transmitted Infection, Dengue Fever, Diarrhea, Tuberculosis (TB) and Malaria by Subdistrict in Medan Municipality, 2019</i>	153
4.2.11	Jumlah Pasangan Usia Subur dan Peserta KB Aktif Menurut Kecamatan di Kota Medan, 2019/ <i>Number of Eligible Couples and Family Planning Participants by Subdistrict in Medan Municipality, 2019</i>	156
4.2.12	Banyaknya Tenaga Kesehatan Di Puskesmas Menurut Kecamatan Tahun 2014 – 2019/ <i>Number of Medical Practitioners At Public Health Service by Subdistrict 2014 - 2019</i>	154
4.2.13	Banyaknya Rumah Bersalin Dan Rumah Sakit Menurut Kecamatan Tahun 2014 – 2019/ <i>Number of Maternity Centre and Hospitals by Subdistrict 2014 - 2019</i>	158
4.2.14	Banyaknya Kelahiran Dan Kematian Bayi & Balita Menurut Kecamatan Tahun 2014 – 2019/ <i>Number of Natality and Mortality Baby Under 5 Years Old by Subdistrict 2014 - 2019</i>	159
4.2.15	Jumlah Kematian Ibu Menyusui Menurut Kecamatan Tahun 2013 – 2019/ <i>Number of Mortality Maternal Mother by Subdistrict 2013 - 2019</i>	160
4.2.16	Prevalensi Gizi Menurut Status Gizi dan Kecamatan Tahun 2012 – 2019/ <i>Prevalence of Nutrient by Nutrition Statues and Subdistrict 2012 - 2019</i>	161
4.2.17	Jumlah Rumah, Rumah Diperiksa dan Rumah Sehat Menurut Kecamatan Tahun 2012– 2019/ <i>Number of House Nutrient by Nutrition Statues and Subdistrict 2012 - 2019</i>	162
4.2.18	Persentase Penduduk Yang Memiliki Akses Air Bersih Menurut Kecamatan Tahun 2019/ <i>Number of Familiy Had Access to Clean Water by Subdistrict 2019</i>	163
4.2.19	Jumlah Penduduk Yang Memiliki Akses Air Bersih Menurut Kecamatan Tahun 2012 – 2019/ <i>Number of Familiy Had Access to Clean Water by Subdistrict 2012 - 2019</i>	165
4.2.20	Persentase Rumahtangga Menurut Sumber Air Minum 2019/ <i>Percentage of Households by Source of Drinking Water 2019</i>	167
4.2.21	Persentase Rumahtangga menurut Jenis Dinding Terluas 2019/ <i>Percentage of Households by Material of the Wall 2019</i>	168
4.2.22	Persentase Rumahtangga menurut Jenis Lantai Terluas 2019/ <i>Percentage of Households by Material of the Floor 2019</i>	169
4.2.23	Persentase Rumahtangga Menurut Sumber Penerangan 2019/ <i>Percentage of Households by Source of Lighting 2019</i>	170

4.2.24	Presentase Rumah Tangga Kota Medan Menurut Tempat Pembuangan Akhir Kotaran Tinja 2019/ <i>Percentage of Households by Final Disposal of Feces 2019</i>	171
4.2.25	Banyaknya Target Dan Cakupan Imunisasi Menurut Kecamatan Tahun 2012-2019/ <i>Number of Target from Each Immunization by Subdistrict 2012-2019</i>	172
4.2.26	Banyaknya Posyandu Menurut Kecamatan Tahun 2019/ <i>Number of Specialist Integrated Service by Subdistrict 2019</i>	175
4.2.27	Banyaknya Bidan Menurut Kecamatan Tahun 2019/ <i>Number of Midwife by Subdistrict 2019</i>	176
4.2.28	Donatur Di Palang Merah Indonesia Menurut prtum Darah dan Bulan Tahun 2013-2019/ <i>Number of Donor at Red Cross of Indonesia by Blood Type and Month 2013-2019</i>	177
4.2.29	Banyaknya Pemakaian Darah Oleh Rumah Sakit Dirinci Menurut Bulan Tahun 2013-2019/ <i>Number of Using Blood at Hospital by Month 2013-2019</i>	178
4.2.30	Banyaknya Apoteker, Apotek, dan Toko Obat Berizin Menurut Kecamatan di Kota Medan, 2019/ <i>Number of Pharmacist, Pharmacies and Drug Stores by Subdistrict in Medan Municipality, 2019</i>	179
4.2.31	Rumah Sakit Yang Mendapat Pelayanan Darah Dari UTD – PMI Cabang Medan Tahun 2019	180
4.2.32	Banyaknya Pelayanan Keluarga Berencana Menurut Kecamatan Tahun 2012 – 2019/ <i>Number of Family Panning Service by Kind of Facilities and Subdistrict 2012 – 2019</i>	184
4.2.33	Banyaknya Klinik Keluarga Berencana Menurut Status Dan Kecamatan Tahun 2012 – 2019/ <i>Number of Family Planning Clinic by Kind and Subdistrict 2012 – 2019</i>	185
4.2.34	Banyaknya Akseptor Baru Keluarga Berencana Menurut Kecamatan Tahun 2012 – 2019/ <i>Number of New Acceptors by Subdistrict 2012 – 2019</i>	186
4.2.35	Pencapaian Akseptor Keluarga Berencana Aktif Dan Reaktif Menurut Kecamatan Tahun 2012-2019/ <i>Achievement of Panca Target of Active and Reactive Acceptors by Subdistrict 2012-2019</i>	187
4.2.36	Pencapaian Akseptor KB Menurut Alat Kontrasepsi Dan Kecamatan Tahun 2012 – 2019/ <i>Achievement of Panca Target of Acceptors by Contraceptive and Subdistrict 2012 – 2019</i>	188
4.2.37	Akseptor KB Baru Menurut Alat Kontrasepsi Yang Digunakan 2012 – 2019/ <i>Number of New Acceptors by Contraceptive Method and Subdistrict 2012 – 2019</i>	191
4.3.1	Jumlah Penduduk Menurut Kecamatan dan Agama yang Dianut di Kota Medan, 2018 / <i>Population by Subdistrict and Religion in Medan Municipaity, 2018</i>	194

4.3.2	Jumlah Tempat Peribadatan Menurut Kecamatan di Kota Medan, 2018 / <i>Number of Places of Worship by Subdistrict and Religion in Medan Municipality, 2018</i>	195
4.3.3	Jumlah Kelurahan yang Mengalami Bencana alam ¹ Menurut Kecamatan Tahun 2018-2019 / <i>Number of Villages That Had Natural Disaster¹ by Subdistrict, 2018-2019</i>	196
4.3.4	Banyaknya P3N dan Nikah Dirinci Menurut Kecamatan Tahun 2018/ <i>Number of Assistant Officer and Marriage 2018</i>	199
4.3.5	Banyaknya Pengeluaran Zakat Fitrah Dirinci Menurut Kecamatan Tahun 2018/ <i>Number of Obligatory Alms Distributed by Subdistrict 2018</i>	200
4.3.6	Banyaknya Taman Kanak-Kanak Al Qur'an (TKQ) dan Taman Pendidikan Al Qur'an (TPQ) dirinci Menurut Kecamatan Tahun 2018/ <i>Number of TKQ and TPQ by Subdistrict 2018</i>	201
4.3.7	Banyaknya Madrasah Diniyah Takmiliah Awaliyah (MDTA) dirinci Menurut Kecamatan Tahun 2018/ <i>Number of MDTA by Subdistrict 2018</i>	202
4.3.8	Banyaknya Jemaah Haji Dirinci Menurut Kecamatan Tahun 2011-2016/ <i>Number of Moslem Pilgrims by Subdistrict 2011 – 2016</i>	203
4.3.9	Banyaknya Jemaah Haji Dirinci Menurut Pendidikan Tahun 2016/ <i>Number of Moslem Pilgrims by Education 2016</i>	206
4.3.10	Banyaknya Jemaah Haji Dirinci Menurut Pekerjaan Tahun 2016/ <i>Number of Moslem Pilgrims by Job 2016</i>	207
4.3.11	Banyaknya Jemaah Haji Dirinci Menurut Kelompok Umur Tahun 2016/ <i>Number of Moslem Pilgrims by Age of Group 2016</i>	209
4.3.12	Banyaknya Realisasi Pembuatan Sertifikat Tanah Yang Diterbitkan Menurut Jenis dan Hak Tanah di Kota Medan 2002–2017/ <i>Realization of Land Certified by Kinds and Land Permits in Medan Municipality 2002–2017</i>	210
4.3.13	Banyaknya Pengurusan Sertifikat Tanah Menurut Jenisnya di Kota Medan 2007–2017/ <i>Number of Land Certificate Arrangement by Sorts of Matters in Medan Municipality 2007–2017</i>	211
4.3.14	Faktor-Faktor Penyebab Perceraian Menurut Bulan Tahun 2018/ <i>Causal Factors Of Divorce By Month in 2018</i>	213
4.3.15	Banyaknya Kebakaran Dirinci Menurut Skala Dan Luas Lokasi Tahun 2012 – 2018/ <i>Number of Fire by Scale and Area 2012 – 2018</i>	216
4.3.16	Banyaknya Kebakaran Dirinci Menurut Skala Dan Kecamatan Tahun 2012 – 2018/ <i>Number of Fire by Scale and Subdistrict 2012 – 2018</i>	217
4.3.17	Banyaknya Kebakaran Dirinci Menurut Korban Jiwa dan Material Tahun 2012 – 2018/ <i>Number of Fire by Victim of Fire and Material 2012 – 2018</i>	218

4.3.18	Banyaknya Kebakaran Dirinci Menurut Korban Jiwa, Material dan Kecamatan Tahun 2012 – 2018/ <i>Number of Fire by Victim of Fire, Material and Subdistrict 2012 – 2018</i>	219
4.3.19	Banyaknya Korban Bencana Alam Dirinci Menurut Jenisnya dan Kecamatan Tahun 2018/ <i>Number of Casualty by Kind and Subdistrict 2018</i>	220
4.3.20	Banyaknya Bencana Alam Dirinci Menurut Jenisnya Dan Kecamatan Tahun 2018/ <i>Number of Natural Disaster by Kind and Subdistrict 2018</i>	221
4.3.21	Banyaknya Sampah Dan Truk Sampah Menurut Kecamatan Tahun 2016- 2018/ <i>Number of Used Less Things and Garbage Operated by Kind and Subdistrict 2016- 2018</i>	222
4.4.1	Jumlah Tindak Pidana Menurut Kepolisian Sektor di Kota Medan, 2014–2017/ <i>Number of Reported Criminal Cases by Subdistrict Police Office in Medan Municipality, 2014–2017</i>	223
4.4.2	Persentase Penyelesaian Tindak Pidana Menurut Kepolisian Resort di Kota Medan, 2014–2017/ <i>Percentage of Crime Clearance Rate by Subdistrict Pollice Office in Medan Municipality, 2014–2017</i>	224
4.4.3	Perkara Pidana Dan Perdata Di Lembaga Bantuan Hukum Medan Tahun 2012 – 2018/ <i>Number of Criminal and Civil Case at Board of Law of Medan 2012 – 2018</i>	225
4.4.4	Kejahatan Yang Terjadi Menurut Jenis Kejahatan dan Bulan Pada Tahun 2012 – 2017/ <i>Number of Criminal by Kind of Crime and Month on 2012 – 2017</i>	227
4.5.1	Garis Kemiskinan dan Penduduk Miskin di Kota Medan, 2010-2019/ <i>Poverty Line and Number of Poor People in Medan Municipality, 2010-2019</i>	241
4.5.2	Gini Rasio, Indeks Kedalaman (P1) dan Keparahan (P2) Kemiskinan di Kota Medan, 2010-2019/ <i>Gini Ratio, Depth Index (P1) and Severity Index (P2) of Poverty in Medan Municipality, 2010-2019</i>	242
4.5.3	Indeks Pembangunan Manusia (IPM) Kota Medan, 2010-2019/ <i>Human Development Index (HDI) of Medan Municipality, 2010-2019</i>	243
4.5.4	Komponen Indeks Pembangunan Manusia (IPM) Kota Medan, 2014 - 2019/ <i>Component of Human Development Index (HDI) of Medan Municipality, 2014 – 2019</i>	244
4.5.5	Rekapitulasi Data Terpadu Fakir Miskin dan Orang Tidak Mampu Kota Medan, 2018-2019/ <i>Recapitulation of the poor and incapable poeple of Medan Municipality, 2018-2019</i>	245
5.1.1	Luas Panen, Produktivitas, dan Produksi Padi Menurut Kecamatan di Kota Medan, 2019 / <i>Harvested Area, Productivity, And Production Of Paddy by Subdistrict in Medan Municipality, 2019</i>	251
5.1.2	Produksi Padi ¹ dan Beras Menurut Kecamatan di Kota Medan, 2019 / <i>Paddy and Rice Production¹ by Subdistrict in Medan Municipality, 2019</i>	252

5.1.3	Produksi Jagung dan Kedelai Menurut Kecamatan di Kota Medan, 2019 / <i>Production of Maize and Soybeans by Subdistrict in Medan Municipality, 2019</i>	253
5.1.4	Luas Lahan Sawah Menurut Kecamatan dan Jenis Pengairan di Kota Medan (hektar), 2018/ <i>Area of Wetland by Subdistrict and Type of Irrigation in Medan Municipality, 2018</i>	254
5.1.5	Luas Lahan Tegal/Kebun, Ladang/Huma, dan Lahan yang Sementara Tidak Diusahakan Menurut Kecamatan di Kota Medan (hektar), 2018/ <i>Area of Dry Field/Garden, Shifting Cultivation, Land and Temporarily Unused Land by Subdistrict in Medan Municipality (hectar), 2018</i>	255
5.1.6	Luas Panen Padi Sawah dan Padi Ladang Menurut Kecamatan di Kota Medan, 2018/ <i>Harvested Area of Wetland and Dryland Paddy by Subdistrict in Medan Municipality, 2018</i>	256
5.1.7	Luas Panen Jagung, Kedelai, Kacang Tanah, Kacang Hijau, Ubi Kayu, Ubi Jalar Menurut Kecamatan di Kota Medan, 2018/ <i>Harvested Area of Maize, Soybean, Peanut, Mungbean, Cassava, and Sweet Potato by Subdistrict in Medan Municipality, 2018</i>	257
5.1.8	Luas Panenan dan Jumlah Produksi Pertanian Menurut Jenis Tanaman Tahun 2014 – 2018/ <i>Harvested Area and Total Production of Agriculture by Type Of Crops 2014 - 2018</i>	258
5.1.9	Luas Panen Padi Sawah dan Padi Ladang 2011-2016 (Ha)/ <i>Harvested Area of Wet Land Paddy and Dry Land Paddy 2011-2016 (Ha)</i>	259
5.1.10	Jumlah Produksi Padi Sawah dan Padi Ladang 2011 - 2016 / <i>Total Production of Wet Land Paddy and Dry Land Paddy 2011 - 2016 (Ton)</i>	260
5.1.11	Luas Panen Tanaman Palawija Menurut Jenis Tanaman 2011-2016/ <i>Harvested Area Secondary Crops by Type of Crops 2011- 2016</i>	261
5.1.12	Jumlah Produksi Tanaman Palawija Menurut Jenis Tanaman 2011-2016/ <i>Total Production of Secondary Crops by Type of Crops 2011-2016</i>	262
5.1.13	Luas Areal Pertanian dan Luas Panenan Tanaman Pangan Menurut Kecamatan Tahun 2012 – 2018/ <i>Agriculture Area and Harvested Area of Food Crops by District 2012 – 2018</i>	263
5.1.14	Luas Areal Sawah Menurut Tahun/Kecamatan dan Tingkat Pengairan Tahun 2012-2018/ <i>Wet Rice Field Area by Year/District and Kinds of Watering 2012-2018</i>	264
5.1.15	Populasi Ternak Menurut Kecamatan dan Jenis Ternak di Kota Medan, 2018/ <i>Livestock Population by Subdistrict and Kind of Livestock in Medan Municipality, 2018</i>	266
5.1.16	Populasi Unggas Menurut Kecamatan dan Jenis Unggas Kota Medan, 2018/ <i>Poultry Population by Subdistrict and Kind of Poultry in Medan Municipality, 2018</i>	267

5.1.17	Jumlah Ternak yang Dipotong Menurut Kecamatan dan Jenis Ternak di Kota Medan, 2018/ <i>Livestock Slaughtered by Sub Subdistrict and Kind of Livestock in Medan Municipality, 2018</i>	268
5.1.18	Ternak Yang Dipotong Di Rumah Potong Hewan Menurut Tahun/Bulan dan Jenisnya (Ekor) Tahun 2014–2018/ <i>Livestock Slaughtered in Slaughter House by Year/Month and Kind of Livestock(Head) 2014-2018</i>	269
5.1.19	Populasi Ternak Besar Menurut Jenis Ternak (Ekor) Tahun 2011-2018/ <i>Livestock Population by Kind of Livestock (Head) 2011-2018</i>	270
5.1.20	Populasi Ternak Kecil Menurut Jenis Ternak (Ekor) Tahun 2011–2018 / <i>Small Cattle Population by Kind of Livestock (Head) 2011-2018</i>	271
5.1.21	Populasi Ternak Unggas Menurut Jenis Ternak (Ekor) Tahun 2011-2018/ <i>Poultry Population by Kind of Poultryies (Head) 2011-2018</i>	272
5.1.22	Produksi Daging Menurut Jenis Ternak (Kg) Tahun 2011-2018/ <i>Meat Production by Kind of Livestock (Kg) 2011-2018</i>	273
5.1.23	Produksi Daging Menurut Jenis Unggas (Kg) Tahun 2011-2018/ <i>Meat Production by Type of Poultry (Kg) 2011 – 2018</i>	274
5.1.24	Produksi Telur Menurut Jenis Unggas (Butir) Tahun 2011-2018/ <i>Egg Production by Type of Poultry 2011-2018</i>	275
5.1.25	Produksi Kulit Menurut Jenisnya (Lembar) Tahun 2011 - 2018/ <i>Leather Production by Type of Leather (Sheet) 2011 – 2018</i>	276
5.1.26	Jumlah Rumah Tangga Perikanan Tangkap Menurut Kecamatan dan Subsektor di Kota Medan, 2017 dan 2018/ <i>Number of Fish Capture Households by Subdistrict and Subsector in Medan Municipality, 2016 and 2018</i>	277
5.1.27	Produksi Perikanan Tangkap Menurut Kecamatan dan Subsektor di Kota Medan (ton), 2017-2018 / <i>Production of Fish Capture by Subdistrict and Subsector in Medan Municipality (ton), 2017-2018</i>	278
5.1.28	Jumlah Rumah Tangga Perikanan Budidaya Menurut Kecamatan dan Jenis Budidaya di Kota Medan, 2018 / <i>Number of Aquaculture Households by Subdistrict and Type of Aquaculture in Medan Municipality, 2018</i>	279
5.1.29	Produksi Perikanan Tangkap Menurut Kecamatan dan Subsektor di Kota Medan (ton), 2018 / <i>Production of Fish Capture by Subdistrict and Subsector in Medan Municipality (ton), 2018</i>	280
5.1.30	Jumlah Perahu/Kapal Menurut Kecamatan dan Jenis Kapal di Kota Medan, 2018/ <i>Number of Fishing Boats by Subdistrict and Type of Boat in Medan Municipality, 2018</i>	281
5.1.31	Jumlah Nelayan Menurut Kategori Tahun 2011–2018/ <i>Number of Fisherman by Category 2011-2018</i>	282
5.1.32	Jumlah Rumah Tangga Budi Daya Perikanan Menurut Jenisnya (rt) Tahun 2011 – 2018/ <i>Number of Fish Culture’s Household by Type (Household) 2011 – 2018</i>	283

5.1.33	Jumlah Perahu Penangkap Ikan Laut Menurut Kategori Tahun 2011-2018/ <i>Number of Marine Fishing Boat by Category 2011-2018</i>	284
5.2.1	Luas Panen Tanaman Sayuran Menurut Kecamatan dan Jenis Tanaman di Kota Medan (ha), 2018 dan 2019/ <i>Harvested Area of Vegetables by Subdistrict and Kind of Plant in Medan Municipality (ha), 2018 and 2019</i>	285
5.2.2	Produksi Tanaman Sayuran Menurut Kecamatan dan Jenis Tanaman di Kota Medan (kuintal), 2018-2019/ <i>Production of Vegetables by Subdistrict and Kind of Plant in Medan Municipality (quintal), 2018-2019</i>	288
5.2.3	Luas Panen Tanaman Sayuran dan Buah–Buahan Semusim Menurut Jenis Tanaman (ha), 2016-2019/ <i>Luas Panen Tanaman Sayuran dan Buah–Buahan Semusim Menurut Jenis Tanaman (ha), 2016-2019</i>	291
5.2.4	Produksi Tanaman Sayuran dan Buah–Buahan Semusim Menurut Jenis Tanaman (kuintal), 2016-2019/ <i>Production of Seasonal Vegetables and Fruits by Kind of Plant (quintal), 2017</i>	292
5.2.5	Luas Panen Tanaman Biofarmaka Menurut Kecamatan dan Jenis Tanaman di Kota Medan (m2), 2018-2019/ <i>Harvested Area of Medicinal Plants by Subdistrict and Kind of Plant in Medan Municipality (m2), 2018-2019</i>	293
5.2.6	Produksi Tanaman Biofarmaka Menurut Kecamatan dan Jenis Tanaman di Kota Medan (kg), 2018-2019/ <i>Production of Medicinal Plants by Subdistrict and Kind of Plant in Medan Municipality (kg), 2018-2019</i>	295
5.2.7	Luas Panen Tanaman Biofarmaka Menurut Jenis Tanaman (m2), 2016-2019/ <i>Harvested Area of Medicinal Plants by Kind of Plant (m2), 2016-2019</i>	297
5.2.8	Produksi Tanaman Biofarmaka Menurut Jenis Tanaman (kg), 2016-2019 / <i>Production of Medicinal Plants by Kind of Plant (kg), 2016-2019</i>	298
5.2.9	Luas Panen Tanaman Hias Menurut Kecamatan dan Jenis Tanaman di Kota Medan (m2), 2018-2019/ <i>Harvested Area of Ornamental Plants by Subdistrict and Kind of Plant in Medan Municipality (m2), 2018-2019</i>	299
5.2.10	Produksi Tanaman Hias Menurut Kecamatan dan Jenis Tanaman di Kota Medan (tangkai), 2018-2019/ <i>Produksi Tanaman Hias Menurut Kecamatan dan Jenis Tanaman di Kota Medan (tangkai), 2018-2019</i> ...	301
5.2.11	Luas Panen Tanaman Hias Menurut Jenis Tanaman (m2), 2016-2019/ <i>Harvested Area of Ornamental Plants by Kind of Plant (m2), 2016-2019</i>	303
5.2.12	Produksi Tanaman Hias Menurut Jenis Tanaman (tangkai), 2016-2019/ <i>Production of Ornamental Plants by Kind of Plant (stalks), 2016-2019</i>	304

5.2.13	Produksi Buah-buahan Menurut Jenis Tanaman Menurut Kecamatan di Kota Medan (kuintal), 2018-2019/ <i>Production of Fruits by Kind of Plant by Subdistrict in Medan Municipality (quintal), 2018-2019</i>	305
5.2.14	Produksi Buah-Buahan dan Sayuran Tahunan Menurut Jenis Tanaman (Kuintal), 2016-2019/ <i>Production of Annual Fruits and Vegetables by Kind of Plant (quintal), 2016-2019</i>	308
5.2.15	Luas Tanah Pertamanan Menurut Tahun dan Jenisnya Tahun 2009-2018/ <i>Areal Garden by Year and Type 2009-2018</i>	309
5.2.16	Jumlah Tanaman Pohon Pelindung Menurut Kecamatan dan Usia Pohon (Batang) Tahun 2012 – 2017/ <i>Number of Protecting Plant by Distric and Plant Age (Tree) 2012 – 2017</i>	310
5.3.1	Luas Areal Tanaman Perkebunan Menurut Kecamatan dan Jenis Tanaman di Kota Medan (ha), 2018 dan 2019 / <i>Planted Area of Estate Crops by Subdistrict and Type of Crops in Medan Municipality (ha), 2018 and 2019</i>	311
5.3.2	Produksi Perkebunan Menurut Kecamatan dan Jenis tanaman di Kota Medan (ton), 2018 dan 2019 / <i>Production of Estate by Subdistrict and Type of Crops in Medan Municipality (ton), 2018 and 2019</i>	315
6.1	Daya Terpasang, Produksi, dan Distribusi Listrik PT. PLN (Persero) pada Cabang/Ranting PLN di Kota Medan, 2014–2018 / <i>Installed Capamunicipality, Production, and Distribution of Electrimunicipality of State Electrimunicipality Company at Branch Level in Medan Municipality, 2014–2018</i>	325
6.2	Jumlah Pelanggan Listrik menurut Kecamatan di Kota Medan, 2015 – 2019 / <i>Number of Electricity Customers by Subdistrict in Medan Branch, 2015 – 2019</i>	326
6.3	Jumlah Pelanggan dan Air yang Disalurkan menurut Kecamatan di Kota medan, 2019 / <i>Number of Customers and Distributed Water by Subdistrict, 2019</i>	327
6.4	Banyaknya dan Nilai Air Minum yang Diproduksi dan Disalurkan PDAM Medan Tahun 2012-2018 / <i>Number of Water supply Distributed by PDAM Medan 2012-2018</i>	328
6.5	Banyaknya Air Minum yang Disalurkan PDAM Medan Menurut Pelanggan Tahun 2012 – 2018 / <i>Number and Value of Water Supply Distributed by PDAM Medan by Customer 2012 - 2018</i>	329
6.6	Nilai Air Minum yang Disalurkan PDAM Medan Menurut Pelanggan Tahun 2012 – 2018 / <i>Value of Water supply Distributed by PDAM Medan by Customer 2012 - 2018</i>	332
6.7	Banyaknya Pelanggan, Volume Penjualan Gas & Nilainya Tahun 2013-2018 / <i>Number Of Customer, Volume and Value Of Sale to State Gas Company of Medan Municipality 2012-2018</i>	335

6.8	Nilai Penjualan Gas Melalui Pipa Dirinci Menurut Pelanggan (juta rupiah), 2018 / <i>Value of Gas Sold Through Pipeline by Customer (million rupiahs), 2018</i>	336
6.9	Banyaknya Pelanggan Listrik Cabang Medan (Kumulatif) Tahun 2013 - 2018/ <i>Number of Electrimunicipality Customer Medan Branch (Cumulative) 2013 - 2018</i>	337
6.10	Banyaknya kVA Pelanggan Listrik Cabang Medan (Kumulatif) Tahun 2013-2018/ <i>Number of Electrimunicipality Customer by kVA Medan Branch (Cumulative) 2013 - 2018</i>	339
6.11	Banyaknya Penjualan Energi (MWH) Cabang Medan Tahun 2013 – 2018/ <i>Number of The Electrimunicipality’s Energy Selling (MWH) Medan Branch 2013 - 2018</i>	341
6.12	Pendapatan Penjualan Energi Listrik Cabang Medan (Juta Rupiah) Tahun 2016 – 2018/ <i>Income of the Electrimunicipality Energy Selling Medan Branch (Million Rupiah) 2016 - 2018</i>	343
6.13	Energi Yang Diterima dan Disalurkan Cabang Medan (MWh) Tahun 2013 – 2018 / <i>Number of Energy Received and Distributed Medan Branch (MWh) 2013- 2018</i>	345
6.14	Energi Yang Terjual dan Losses Cabang Medan (MWh) Tahun 2015 – 2018/ <i>Number of Energy Sold and Lost Medan Branch (MWh) 2015 – 2018</i>	346
6.15	Banyaknya Energi Listrik yang Disalurkan Dijual dan Pendapatan Rupiah Penjualan Cabang Medan Tahun 2015 –2018/ <i>Number of Electrimunicipality Energy Distributed Sold and Selling Income Medan Branch (Rupiah) 2015 – 2018</i>	347
6.16	Banyaknya Perusahaan Industri Kecil di Kota Medan Menurut Kecamatan Tahun 2018 / <i>Number of Establishments Costs at Small Manufacturing Industry of Medan Municipality by Subdistrict 2018</i>	348
6.17	Banyaknya Perusahaan Industri Menengah di Kota Medan Menurut Kecamatan Tahun 2018 / <i>Number of Establishments Costs at Medium Manufacturing Industry of Medan Municipality by Subdistrict 2018</i>	350
7.1	Jumlah Rumah Makan/Restoran Menurut Kecamatan di Kota Medan, 2016 – 2019 / <i>Number of Restaurant by Subdistrict in Medan Municipality, 2016 - 2019</i>	357
7.2	Jumlah Hotel dan Akomodasi Lainnya Menurut Klasifikasi di Kota Medan, 2012–2018/ <i>Number of Hotel and Other Accomodations by Classification in Medan Municipality, 2012–2018</i>	358
7.3	Banyaknya Pengunjung Kolam Renang Deli Dan Karcis Yang Terjual Menurut Bulan Tahun 2012-2017 / <i>Number of Deli Swimming Pool Visitor and Ticket Sold by Month 2012-2017</i>	359
7.4	Tempat Hiburan Berijin Dirinci Menurut Jenisnya Dan Kecamatan Tahun 2018/ <i>Number of Places of Entertainment Licensed by Type of Place and Subdistrict 2018</i>	360

7.5	Sarana Pariwisata Dirinci Menurut Jenisnya Dan Kecamatan Tahun 2018/ <i>Number of Places of Entertainment Lecensed by Type of Place and Subdistrict 2018</i>	363
7.6	Jumlah Biro Perjalanan Wisata (BPW) dan Agen Perjalanan Wisata (APW) Menurut Kecamatan Tahun 2018/ Number of Travel Agencies and Travel Agents according to District in year 2018.....	365
7.7	Jumlah Event Organizer (EO) Menurut Kecamatan Tahun 2018/ <i>Number of EventOrganizer (EO) According to theSubdistrictin 2018</i>	366
7.8	Daftar Nama Objek Wisata Menurut Lokasi di Kota Medan / <i>List of Tourist Attraction by Location at Medan Municipality</i>	367
7.9	Jumlah Wisatawan Mancanegara dan Domestik di Kota Medan, 2013-2018/ <i>List Number of International and Domestic Visitors in Medan Municipality, 2013 – 2018</i>	372
8.1	Produk Domestik Regional Bruto Atas Dasar Harga Berlaku Menurut Lapangan Usaha di Kota Medan (juta rupiah), 2015-2019 / <i>Gross Regional Domestic Product at Current Market Prices by Industry in Medan Municipality (million rupiahs), 2015-2019</i>	379
8.2	Produk Domestik Regional Bruto Atas Dasar Harga Konstan 2010 Menurut Lapangan Usaha di Kota Medan (juta rupiah), 2015-2019 / <i>Gross Regional Domestic Product at 2010 Constant Market Prices by Industry in Medan Municipality (million rupiahs), 2015-2019</i>	384
8.3	Distribusi Persentase Produk Domestik Regional Bruto Atas Dasar Harga Berlaku Menurut Lapangan Usaha di Kota Medan (persen), 2015-2019 / <i>Percentage Distribution of Gross Regional Domestic Product at Current Market Prices by Industry in Medan Municipality (percent), 2015-2019</i>	389
8.4	Laju Pertumbuhan Produk Domestik Regional Bruto Atas Dasar Harga Konstan 2010 Menurut Lapangan Usaha di Kota Medan (persen), 2016 – 2019 / <i>Growth Rate of Gross Regional Domestic Product at 2010 Constant Market Prices by Industry in Medan Municipality (percent), 2016 - 2019</i>	394
8.5	Produk Domestik Regional Bruto Atas Dasar Harga Berlaku Menurut Jenis Pengeluaran di Kota Medan (juta rupiah), 2015-2019 / <i>Gross Regional Domestic Product at Current Market Prices by Type of Expenditure in Medan Municipality (million rupiahs), 2015-2019</i>	398
8.6	Produk Domestik Regional Bruto Atas Dasar Harga Konstan 2010 Menurut Jenis Pengeluaran di Kota Medan (juta rupiah), 2015 – 2019 / <i>Gross Regional Domestic Product at 2010 Constant Market Prices by Type of Expenditure in Medan Municipality (million rupiahs), 2015 - 2019</i>	400
8.7	Indeks Harga Implisit Produk Domestik Regional Bruto Menurut Lapangan Usaha di Kota Medan (2010=100), 2015-2018/ <i>Implicit Price</i>	

	<i>Index of Gross Regional Domestic Product by Industry in Medan Municipality (2010=100), 2015-2018</i>	402
8.8	Laju Implisit Produk Domestik Regional Bruto Menurut Lapangan Usaha di Kota Medan, 2015-2018/ <i>Implicit Growth Rate of Gross Regional Domestic Product by Industry in Medan Municipality, 2015-2018</i>	404
8.9	Indeks Perkembangan PDRB Kota Medan Atas Dasar Harga Konstan Menurut Lapangan Usaha, 2015 - 2018 (Tahun Dasar 2010 = 100,00) / <i>Trend of Gross Regional Domestic Product of Medan Municipality at Constant Market Price by Industry, 2015 - 2018 (Base Year 2010 =100,00)</i>	406
8.10	PDRB Perkapita di Kota Medan Atas Dasar Harga Berlaku Menurut Lapangan Usaha, 2015 – 2018 (Juta Rupiah)/ <i>Per Capita Gross Regional Domestic Product of Medan Municipality at Current Market Price by Industry, 2015 – 2018 (Million Rp)</i>	408
8.11	PDRB Perkapita di Kota Medan Atas Dasar Harga Konstan Menurut Lapangan Usaha, 2015 – 2018 (Juta Rupiah)/ <i>Per Capita Gross Regional Domestic Product of Medan Municipality at 2010 Constant Market Price by Industry, 2015 – 2018 (Million Rps)</i>	410
8.12	Laju Pertumbuhan PDRB Perkapita di Kota Medan Atas Dasar Harga Berlaku Menurut Lapangan Usaha, 2015 – 2018 (persen)/ <i>Growth Rate Per Capita Gross Regional Domestic Product of Medan Municipality at Current Market Price by Industry, 2015 – 2018 (percent)</i>	412
8.13	Laju Pertumbuhan PDRB Perkapita di Kota Medan Atas Dasar Harga Konstan 2010 Menurut Lapangan Usaha, 2015 – 2018 (persen)/ <i>Growth Rate Per Capita Gross Regional Domestic Product of Medan Municipality at 2010 Constant Market Price by Industry, 2015 – 2018 (percent)</i>	414
9.1.1	Panjang Jalan Menurut Kecamatan dan Pemerintahan yang Berwenang Mengelolanya di Kota Medan (km), 2018/ <i>Length of Roads by Subdistrict and Level of Government Authority in Medan Municipality (km), 2018</i>	421
9.1.2	Panjang Jalan Menurut Kecamatan dan Jenis Permukaan Jalan di Kota Medan (km), 2018/ <i>Length of Roads by Subdistrict and Type of Road Surface in Medan Municipality (km), 2018</i>	422
9.1.3	Panjang Jalan Menurut Kecamatan dan Kondisi Jalan di Kota Medan (km), 2018/ <i>Length of Roads by Subdistrict and Road Condition in Medan Municipality (km), 2018</i>	423
9.1.4	Panjang Jalan Dirinci Menurut Kondisi Jalan Dan Penanggungjawab Tahun 2011 – 2018/ <i>Length of Road by Condition And Authority 2011 – 2018</i>	424

9.1.5	Panjang Jalan Dirinci Menurut Jenis Permukaan Dan Penanggungjawab Tahun 2014– 2018 / <i>Length of Road by Type of Surface And Authority 2014- 2018</i>	425
9.1.6	Panjang Jalan Menurut Kelas Jalan dan Penanggungjawab Tahun 2012 - 2016 / <i>Length of Road by Class and Auhtority 2012 – 2016</i>	426
9.1.7	Kecelakaan Lalu Lintas Dan Korban Kejadian Di Kota Medan Dan Sekitarnya Tahun 2012-2018 / <i>Number of Traffic Accident and Victim in Medan Municipality and Surroundings 2012-2018</i>	427
9.1.8	Pelanggaran Lalu Lintas Ditindak, Divonis, Tunggakan dan Denda Menurut Bulan Tahun 2013 – 2018 / <i>Number of Traffic Violation Taken Measures, Sentenced, Delinquent and Fine by Month 2013 – 2018</i>	429
9.1.9	Surat Ijin Mengemudi Yang Dikeluarkan Oleh Satuan Lalu Lintas Menurut Jenisnya Tahun 2012 – 2018 / <i>Number of Driving License Issued by Police Traffic Section by Type 2012- 2018</i>	430
9.1.10	Jumlah Penumpang Dan Barang Yang Diangkut Kereta api Melalui Stasiun Medan Tahun 2012 – 2018 / <i>Number of Passenger and Cargo Carried by Train Via Medan Railway Station 2012- 2018</i>	432
9.1.11	Kiriman Barang-Barang Yang Diangkut Keret Api Melalui Stasiun Medan Tahun 2012 – 2018 / <i>Private/General Cargo Shipped by TrainVia Medan Station 2012– 2018/(ton)</i>	433
9.2.1	Jumlah Kantor Pos Pembantu Menurut Kecamatan di Kota Medan, 2014–2018/ <i>Number of Auxiliary Post Office by Subdistrict in Medan Municipality, 2014–2018</i>	435
9.2.2	Jumlah Pengiriman dan Penerimaan Surat Menurut Jenis Dalam Negeri Menurut Kantor Pos di Medan Tahun 2018 / <i>Number of Mail Sent and Received by Type by Post Office in Medan 2018</i>	436
9.2.3	Jumlah Pengiriman dan Penerimaan Surat Tercatat/Terdaftar Luar Negeri Pada Kantor Pos II Medan Menurut Kantor Pos Tahun 2018/ <i>Number of Registered International Mail Sent and Received by Post Office of Region II Medan 2018</i>	438
9.2.4	Jumlah Pengiriman dan Penerimaan Surat Kilat Khusus Pada Kantor Pos II Medan Tahun 2018 / <i>Number of Express Mail Sent and Received at Post Office of Region II Medan 2018</i>	440
9.2.5	Jumlah Pengiriman Paket Pos Pada Kantor Pos II Medan Tahun 2018 / <i>Number of Parcel Post Sent and Received by Post Office Region II Medan 2018</i>	442
9.2.6	Jumlah Penerimaan Paket Pos Pada Kantor Pos II Medan Tahun 2018/ <i>Number of Post Parcel Received Post Office Class II Medan by Branch Post Office 2018</i>	444
9.2.7	Jumlah Pengiriman Wesel Pos Pada Kantor Pos II Medan Tahun 2018 / <i>Number of Postal Money Order Sent at Post Office Class II Medan by Branch Post Office 2018</i>	446

9.2.8	Jumlah Pengiriman dan Penerimaan Pos Express Pada Kantor Pos II Medan Tahun 2018 / <i>Number of Express Mail Sent and Received at Post Office of Region II Medan 2018</i>	448
9.2.9	Jumlah Agen Pos Menurut Kecamatan di Kota Medan, 2014-2018/ <i>Number of Postal Agencies by District in Medan City, 2014-2018</i>	450
9.2.10	Jumlah Sambungan Telepon dan Sambungan Speedy di Kota Medan 2013-2017/ <i>Number of Connection of Phone and Speedy in Medan Municipality 2013-2017</i>	451
10.1.1	Dana Masyarakat Di Kota Medan (Dalam Rp.000.000) Tahun 2018 / <i>Public Funds Of Medan Municipality (In Rp.000.000) 2018</i>	458
10.1.2	Posisi Pinjaman Perbankan Kota Medan Menurut Lapangan Usaha (Dalam Rp. 000.000) Tahun 2018 / <i>Credit value of Bank in Medan Municipality by Industrial Origin (In Rp.000.000) 2018</i>	460
10.1.3	Posisi Pinjaman Perbankan Kota Medan Kepada Bukan Lapangan Usaha (Dalam Rp.000.000) Tahun 2018 / <i>Credit value of Bank in Medan Municipality by Non Industrial Origin (In Rp.000.000) 2018</i>	463
10.1.4	Data Perizinan yang Dikeluarkan Dinas Penanaman Modal dan Pelayanan Terpadu Satu Pintu Kota Medan/ <i>Licensing Data Issued by the Office of Investment and Integrated Services of One Door in Medan Municipality, 2014-2018</i>	465
10.1.5	Perkembangan Realisasi Investasi Berdasarkan Sektor Penanaman Modal Dalam Negeri di Kota Medan Tahun 2018/ <i>Development of Investment Realization Based on Domestic Investment Sector in Medan Municipality in 2018</i>	467
10.1.6	Perkembangan Realisasi Investasi Berdasarkan Sektor Penanaman Modal Asing di Kota Medan Tahun 2018/ <i>Development of Investment Realization Based on the Foreign Investment Sector in Medan Municipality in 2018</i>	468
10.1.7	Realisasi Investasi PMDN Berdasarkan Sektor di Kota Medan tahun 2018/ <i>Realization of Domestic Investment by Sector in Medan Municipality in 2018</i>	469
10.1.8	Realisasi Investasi PMA Berdasarkan Sektor di Kota Medan tahun 2018/ <i>Foreign Investment Realization Based on Sectors in Medan Municipality in 2018</i>	473
10.1.9	Realisasi Investasi PMA Berdasarkan Negara Asal di Kota Medan Tahun 2018/ <i>Foreign Investment Realization Based on Country of Origin in Medan Municipality in 2018</i>	477
10.2.1	Perkembangan Indeks Harga Konsumen Kota Medan Tahun 2013–2018(Tahun Dasar 2007) / <i>Trend Consumer Price Indices of Medan Municipality 2013-2018 (Base Year 2007)</i>	479
10.2.2	Perkembangan Inflasi Di Kota Medan Tahun 2013-2018 / <i>Trend of Inflation in Medan Municipality 2013-2018</i>	483

10.2.3	Inflasi Indonesia dan Medan Tahun 2012 – 2018/ <i>Inflation Indonesia and Medan 2012 – 2018</i>	486
11.1	Persentase Penduduk Menurut Golongan Pengeluaran Per Kapita Sebulan di Kota Medan, 2018 / <i>Percentage of Population by Expenditure Per Capita Per Month Class in Medan Municipality, 2018</i>	491
11.2	Rata-rata Pengeluaran dan Persentase Rata-rata Pengeluaran Per Kapita Sebulan Menurut Kelompok Makanan di Kota Medan, 2018/ <i>Average Expenditure and Percentage of Average Expenditure Per Capita Per Month by Food Group in Medan Municipality, 2018</i>	492
11.3	Rata-rata Pengeluaran dan Persentase Rata-rata Pengeluaran Per Kapita Sebulan Menurut Kelompok Bukan Makanan di Kota Medan, 2018/ <i>Average Expenditure and Percentage of Average Expenditure Per Capita Per Month by Non-Food Group in Medan Municipality, 2018</i>	493
11.4	Rata-rata Pengeluaran dan Persentase Rata-rata Pengeluaran Per Kapita Sebulan Menurut Jenis Konsumsi di Kota Medan, 2018/ <i>Average Expenditure and Percentage of Average Expenditure Per Capita Per Month by Type of Consumption in Medan Municipality, 2018</i>	494
11.5	Persentase Pengeluaran Golongan Pengeluaran di Kota Medan, 2018/ <i>Percentage of Consumption by Capita Ependitures in Medan Municipality, 2018</i>	495
11.6	Banyaknya Pasar Dirinci Menurut Sarana Tempat Berjualan Tahun 2013 - 2018/ <i>Number of Market by Kind of Facilities 2013 - 2018</i>	496
12.1	Jumlah Penduduk dan Rasio Jenis Kelamin Menurut Kabupaten/Kota di Sumatera Utara (jiwa), 2015-2019/ <i>Population and Sex Ratio by Regency/City in Sumatera Utara (population), 2017</i>	499
12.2	Laju Pertumbuhan Produk Domestik Regional Bruto Atas Dasar Harga Konstan 2010 Menurut Kabupaten/Kota di Sumatera Utara (persen), 2015-2019 / <i>Growth Rate of Regional Domestic Product at 2010 Constant Market Prices by Regency/City in Sumatera Utara (percent), 2015-2019</i>	500
12.3	Jumlah Penduduk Miskin Menurut Kabupakten.Kota di Sumatera Utara, 2017-2019/ <i>Number of People Under Poverty Line by Regency/City in Sumatera Utara, 2017-2019</i>	501
12.4	Indeks Pembangunan Manusia (IPM) Menurut Kabupaten/Kota di Sumatera Utara, 2015-2019 / <i>Human Development Index (HDI) by Regency/City in Sumatera Utara, 2015-2019</i>	502
12.5	Penduduk, Laju Pertumbuhan Penduduk, Distribusi Persentase Penduduk, Kepadatan Penduduk, Rasio Jenis Kelamin Penduduk Menurut Kabupaten/Kota, 2010 dan 2019 / <i>Population, Population Growth Rate, Percentage Distribution of Population, Popula- tion</i>	

	<i>Density, and Population Sex Ratio by Regency/Municipality, 2010 and 2019</i>	503
12.6	Rumah Tangga dan Rata-rata Banyaknya Anggota Rumah Tangga Menurut Kabupaten/Kota di Provinsi Sumatera Utara, 2010 dan 2019/Number of Households and Average Household Size by Regency/Municipality in Sumatera Utara Province, 2010 and 2019.....	506
12.7	Jumlah Penduduk menurut Jenis Kelamin, Rasio Jenis Kelamin dan Kabupaten/Kota (jiwa) , 2019 / Number of Population by Type of Sex, Sex Ratio and Regency/Municipality (person), 2019.....	507
12.8	Jumlah Penduduk Daerah Perkotaan dan Perdesaan menurut Kabupaten/Kota (jiwa), 2019 / <i>Number of Population Urban and Rural by Regency/Municipality (person), 2019</i>	508
12.9	Penduduk Berumur 15 Tahun ke Atas Menurut Kabupaten/Kota dan Jenis Kegiatan Selama Seminggu yang Lalu di Provinsi Sumatera Utara, 2019 / Number of Population Aged 15 Years and Over by Regency and Kind of Activity (person), 2019.....	509
12.10	Tingkat Pengangguran Terbuka (TPT) dan Tingkat Partisipasi Angkatan Kerja (TPAK) Menurut Kabupaten/Kota di Provinsi Sumatera Utara, 2017 – 2019 / <i>Unemployment Rate (UR) and Labor Force Participation Rate (LFPR) by Regency/Municipality (%), 2017- 2019</i>	510
12.11	Persentase Penduduk yang Masih Sekolah menurut Kabupaten/Kota dan Kelompok Umur (%), 2019 / <i>Percentage of Population Attending School by Regency/Municipality and Age Group (%), 2019</i>	512
12.12	Angka Partisipasi Kasar (APK) menurut Kabupaten/Kota, 2019 / <i>Gross Enrolment Rate by Regency/Municipality, 2019</i>	513
12.13	Angka Partisipasi Murni (APM) menurut Kabupaten/Kota, 2019 / <i>Net Enrolment Rate by Regency/Municipality, 2019</i>	514
12.14	Garis Kemiskinan, Jumlah, dan Persentase Penduduk Miskin Menurut Kabupaten/Kota, 2019 / <i>Poverty Line, Number, and Percentage of Poor People by Regency/Municipality, 2019</i>	515
12.15	Indeks Pembangunan Manusia Menurut Kabupaten/Kota di Provinsi Sumatera Utara, 2014 – 2019 / Human Development Index by Regency/Municipality in Sumatera Utara Province, 2014 - 2019.....	516
12.16	Komponen Indeks Pembangunan Manusia (IPM) menurut Kabupaten/Kota, 2019 / Component of Human Development Index (HDI) by Regency/Municipality, 2019.....	517
12.17	Rata-rata Pengeluaran per Kapita Sebulan Makanan dan Bukan Makanan di Daerah Perkotaan dan Perdesaan Menurut Kabupaten/Kota (rupiah), 2018 dan 2019 / <i>Monthly Average of Food and Non-Food Expenditure per Capita in Urban and Rural Areas by Regency/Municipality (rupiahs), 2018 and 2019</i>	518
12.18	Persentase Pengeluaran per Kapita Sebulan Makanan dan Bukan Makanan di Daerah Perkotaan dan Perdesaan Menurut	

	Kabupaten/Kota di Provinsi Sumatera Utara, 2018 dan 2019 / <i>Percentage of Monthly Food and Non-Food Expenditure per Capita in Urban and Rural Areas by Regency/Municipality in Sumatera Utara Province, 2018 and 2019</i>	520
12.19	Produk Domestik Regional Bruto Atas Dasar Harga Berlaku Menurut Kabupaten/Kota (miliar rupiah), 2016 – 2019 / <i>Gross Regional Domestic Product at Current Market Prices by Regency/Municipality (billion rupiahs), 2016 - 2019</i>	521
12.20	Produk Domestik Regional Bruto Atas Dasar Harga Konstan 2010 Menurut Kabupaten/Kota (miliar rupiah), 2016 – 2019 / <i>Gross Regional Domestic Product at Constant Market Prices by Regency/Municipality (billion rupiahs), 2016 - 2019</i>	522
12.21	Laju Pertumbuhan Produk Domestik Regional Bruto Atas Dasar Harga Konstan 2010 Menurut Kabupaten/Kota (persen), 2016 – 2019 / <i>Growth Rate of Gross Regional Domestic Product at 2010 Constant Market Prices by Regency/Municipality (percent), 2016 – 2019</i>	523
12.22	Presentase Kontribusi Terhadap Jumlah Produk Domestik Regional Bruto Seluruh Kabupaten/Kota (persen), 2016 – 2019 / <i>Percentage of Contribution to The Total Gross Regional Domestic Product by Regency/Municipality, 2016- 2019</i>	524
12.23	Produk Domestik Regional Bruto Per Kapita menurut Kabupaten/Kota Atas Dasar Harga Berlaku (rupiah), 2017 – 2019 / <i>Gross Regional Domestic of Product Percapita by Regency/ Municipality at Current Market Prices (rupiahs), 2017 - 2019</i>	525
12.24	Produk Domestik Regional Bruto Per Kapita menurut Kabupaten/Kota Atas Dasar Harga Konstan 2010 (rupiah), 2017 – 2019 / <i>Gross Regional Domestic of Product Percapita by Regency/Municipality at 2010 Constant Market Prices (rupiah), 2017 – 2019</i>	526

DAFTAR GAMBAR**LIST OF PICTURE**

	Halaman
	<i>Page</i>
1.1 Luas Wilayah Kota Medan Menurut Kecamatan (%), 2020/ <i>Area of Subdistrict in Medan Municipality (%), 2020</i>	5
1.2 Suhu Maksimum dan Minimum di Kota Medan, 2020 (°C)/ <i>Maximum and Minimum Temperature in Medan Municipality 2020(°C)</i>	6
2.1 Banyaknya Lingkungan Menurut Kecamatan di Kota Medan, 2020 / <i>Number of Administrative Units by Subdistricts in Medan Municipality, 2020</i>	32
2.2 Jumlah Pegawai Negeri Sipil Menurut Tingkat Pendidikan dan Jenis Kelamin di Kota Medan, 2020/ <i>Number of Civil Servants by Educational Level and Sex in Medan Municipality, 2020</i>	33
3.1 Jumlah Penduduk menurut Kecamatan di Kota Medan, 2020/ <i>Population by Subdistrict in Medan Municipality, 2020</i>	62
4.1 Banyaknya Sekolah Menurut Status dan Kecamatan di Kota Medan, 2020/ <i>Number of Schools by Status School and Subdistrict in Medan Municipality, 2020</i>	98
4.2 Jumlah Kelurahan yang Memiliki Sarana Kesehatan Menurut Kecamatan di Kota Medan, 2019-2020/ <i>Number of Villages Having Health Facilities by Subdistrict in Medan Municipality, 2019-2020</i>	99
5.1 Produksi Tanaman Sayuran Menurut Jenis Tanaman di Kota Medan (kuintal), 2019-2020/ <i>Production of Vegetables by Kind of Plant in Medan Municipality (quintal), 2019-2020</i>	248
6.1 Nilai Penjualan Gas Menurut Bulan di Perusahaan Gas Cabang Medan 2020/ <i>Number Of Value Of Sale to State Gas Company of Medan Municipality, 2020</i>	330
6.2 Nilai Air Minum Disalurkan PDAM Medan (juta rupiah) Tahun 2020/ <i>Value of Water Supply Distributed by PDAM Medan (million rupiah), 2020</i>	331
6.3 Banyaknya Perusahaan Industri Kecil Jenis Hasil Hutan dan Furniture di Kota Medan Menurut Kecamatan Tahun 2020 / <i>Number of Establishments Costs at Small Manufacturing of Forest Production and Furniture Industry of Medan Municipality by Subdistrict 2020</i>	332
7.1 Jumlah Rumah Makan/Restoran Menurut Kecamatan di Kota Medan, 2016-2018 / <i>Number of Restaurant by Subdistrict in Medan Municipality, 2016-2018</i>	364
8.1 PDRB Kota Medan Atas Dasar Harga Berlaku dan Atas Dasar Harga Konstan 2010 Tahun 2016-2020 (Milyar Rupiah)/ <i>Gross Regional</i>	

	<i>Domestic Product at Current Market Prices and at 2010 Constant Market Price in Medan Municipality (billion rupiahs), 2016–2020</i>	385
9.1	Jumlah Penumpang Dan Barang Yang Diangkut Kereta api Melalui Stasiun Medan Tahun 2020 / <i>Number of Passenger and Cargo Carried by Train Via Medan Railway Station 2020</i>	426
10.1	Dana Masyarakat di Kota Medan Menurut Bulan Tahun 2020 (Dalam 000 000 Rupiah)/ <i>Public Funds Of Medan Municipality by Month (In Rp.000.000) 2020</i>	463
11.1	Persentase Rata-rata Pengeluaran Per Kapita Sebulan Menurut Kelompok Makanan di Kota Medan, 2020/ <i>Percentage of Average Expenditure Per Capita Per Month by Food Group in Medan Municipality, 2020</i>	488

DAFTAR LAMPIRAN
LIST OF APPENDIX

	Halaman
	<i>Page</i>
Lampiran 1	Walikota Medan Dari Masa ke Masa / <i>The Majors of Medan Municipality</i> 527
Lampiran 2	Daftar Nama Dan Alamat Pejabat Instansi Pemerintahan / Dinas Daerah Kota Medan / <i>List Address of High Rank Officer in Medan Municipality</i> 529
Lampiran 3	Timbangan, Takaran, Dan Ukuran Sistem Matrik / <i>Weight, Measures, and Metric System</i> 535
Lampiran 4	Ukuran Sistem Matrik Dinilai Dalam Bentuk Ukuran Jenis Lain / <i>Metric Units Converted in to Foreign Measure</i> 537
Lampiran 5	Cuplikan UU No. 16 Tahun 1997 tentang Statistik..... 539

SEJARAH KOTA MEDAN

1. Medan Tanah Deli

Pada zaman dahulu Kota Medan ini dikenal dengan nama Tanah Deli dan keadaan tanahnya berawa-rawa kurang lebih seluas 4000 Ha. Beberapa sungai melintasi Kota Medan ini dan semuanya bermuara ke Selat Malaka. Sungai-sungai itu adalah Sei Deli, Sei Babura, Sei Sikambing, Sei Denai, Sei Putih, Sei Badra, Sei Belawan dan Sei Sulang Saling/Sei Kera.

Pada mulanya yang membuka perkampungan Medan adalah Guru Patimpus lokasinya terletak di Tanah Deli, maka sejak zaman penjajahan orang selalu merangkaikan Medan dengan Deli (Medan-Deli). Setelah zaman kemerdekaan lama kelamaan istilah Medan Deli secara berangsur-angsur lenyap sehingga akhirnya kurang populer.

Dahulu orang menamakan Tanah Deli mulai dari Sungai Ular (Deli Serdang) sampai ke Sungai Wampu di Langkat sedangkan Kesultanan Deli yang berkuasa pada waktu itu wilayah kekuasaannya tidak mencakup daerah diantara kedua sungai tersebut.

Secara keseluruhan jenis tanah di wilayah Deli terdiri dari tanah liat, tanah pasir, tanah campuran, tanah hitam, tanah coklat dan tanah merah. Hal ini merupakan penelitian dari Van Hissink tahun 1900 yang dilanjutkan oleh penelitian Vriens tahun 1910 bahwa disamping jenis tanah seperti tadi ada lagi ditemui jenis tanah liat yang spesifik. Tanah liat inilah pada waktu penjajahan Belanda ditempat yang bernama Bakaran Batu (sekarang Medan Tenggara atau Menteng) orang membakar batu bata yang berkualitas tinggi dan salah satu pabrik batu bata pada zaman itu adalah Deli Klei.

Mengenai curah hujan di Tanah Deli digolongkan dua macam yakni : Maksima Utama dan Maksima Tambahan. Maksima Utama terjadi pada bulan-bulan Oktober s/d bulan Desember sedang Maksima Tambahan antara bulan Januari s/d September. Secara rinci curah hujan di Medan rata-rata 2000 pertahun dengan intensitas rata-rata 4,4 mm/jam.

Menurut Volker pada tahun 1860 Medan masih merupakan hutan rimba dan disana sini terutama dimuara-muara sungai diselingi pemukiman-pemukiman penduduk yang berasal dari Karo dan semenanjung Malaya. Pada tahun 1863 orang-orang Belanda



mulai membuka kebun Tembakau di Deli yang sempat menjadi primadona Tanah Deli. Sejak itu perekonomian terus berkembang sehingga Medan menjadi Kota pusat pemerintahan dan perekonomian di Sumatera Utara.

2. Kampung Medan dan Tembakau Deli

Pada awal perkembangannya merupakan sebuah kampung kecil bernama “Medan Putri”. Perkembangan Kampung “Medan Putri” tidak terlepas dari posisinya yang strategis karena terletak di pertemuan sungai Deli dan sungai Babura, tidak jauh dari jalan Putri Hijau sekarang. Kedua sungai tersebut pada zaman dahulu merupakan jalur lalu lintas perdagangan yang cukup ramai, sehingga dengan demikian Kampung “Medan Putri” yang merupakan cikal bakal Kota Medan, cepat berkembang menjadi pelabuhan transit yang sangat penting.



Semakin lama semakin banyak orang berdatangan ke kampung ini dan isteri Guru Patimpus yang mendirikan kampung Medan melahirkan anaknya yang pertama seorang laki-laki dan dinamai si Kolok. Mata pencarian orang di Kampung Medan yang mereka namai dengan si Sepuluh dua Kuta adalah bertani menanam lada. Tidak lama kemudian lahirlah anak kedua Guru Patimpus dan anak inipun laki-laki dinamai si Kekik.

Pada zamannya Guru Patimpus merupakan tergelong orang yang berfikiran maju. Hal ini terbukti dengan menyuruh anaknya berguru (menuntut ilmu) membaca Alqur’an kepada Datuk Kota Bangun dan kemudian memperdalam tentang agama Islam ke Aceh.

Keterangan yang menguatkan bahwa adanya Kampung Medan ini adalah keterangan H. Muhammad Said yang mengutip melalui buku Deli In Woord en Beeld ditulis oleh N.Ten Cate. Keterangan tersebut mengatakan bahwa dahulu kala Kampung Medan ini merupakan Benteng dan sisanya masih ada terdiri dari dinding dua lapis berbentuk bundaran yang terdapat dipertemuan antara dua sungai yakni Sungai Deli dan sungai Babura. Rumah Administrateur terletak diseborang sungai dari kampung Medan. Kalau kita lihat bahwa letak dari Kampung Medan ini adalah di Wisma Benteng sekarang dan rumah Administrateur tersebut adalah kantor PTP IX Tembakau Deli yang sekarang ini.

Sekitar tahun 1612 setelah dua dasa warsa berdiri Kampung Medan, Sultan Iskandar Muda yang berkuasa di Aceh mengirim Panglimanya bernama Gocah Pahlawan yang

bergelar Laksamana Kuda Bintang untuk menjadi pemimpin yang mewakili kerajaan Aceh di Tanah Deli. Gocah Pahlawan membuka negeri baru di Sungai Lalang, Percut. Selaku Wali dan Wakil Sultan Aceh serta dengan memanfaatkan kebesaran imperium Aceh, Gocah Pahlawan berhasil memperluas wilayah kekuasaannya, sehingga meliputi Kecamatan Percut Sei Tuan dan Kecamatan Medan Deli sekarang. Dia juga mendirikan kampung-kampung Gunung Klarus, Sampali, Kota Bangun, Pulau Brayan, Kota Jawa, Kota Rengas Percut dan Sigara-gara.

Dengan tampilnya Gocah pahlawan mulailah berkembang Kerajaan Deli dan tahun 1632 Gocah Pahlawan kawin dengan putri Datuk Sunggal. Setelah terjadi perkawinan ini raja-raja di Kampung Medan menyerah pada Gocah Pahlawan.

Gocah Pahlawan wafat pada tahun 1653 dan digantikan oleh puteranya Tuangku Panglima Perunggit, yang kemudian memproklamkan kemerdekaan Kesultanan Deli dari Kesultanan Aceh pada tahun 1669, dengan ibukotanya di Labuhan, kira-kira 20 km dari Medan.

Jhon Anderson seorang Inggris melakukan kunjungan ke Kampung Medan tahun 1823 dan mencatat dalam bukunya *Mission to the East Coast of Sumatera* bahwa penduduk Kampung Medan pada waktu itu masih berjumlah 200 orang tapi dia hanya melihat penduduk yang berdiam dipertemuan antara dua sungai tersebut. Anderson menyebutkan dalam bukunya "*Mission to the East Coast of Sumatera*" (terbitan Edinburg 1826) bahwa sepanjang sungai Deli hingga ke dinding tembok mesjid Kampung Medan di bangun dengan batu-batu granit berbentuk bujur sangkar. Batu-batu ini diambil dari sebuah Candi Hindu Kuno di Jawa.

Pesatnya perkembangan Kampung "Medan Putri", juga tidak terlepas dari perkebunan tembakau yang sangat terkenal dengan tembakau Delinya, yang merupakan tembakau terbaik untuk pembungkus cerutu. Pada tahun 1863, Sultan Deli memberikan kepada Nienhuys Van der Falk dan Elliot dari Firma Van Keeuwen en Mainz & Co, tanah seluas 4.000 bahu (1 bahu = 0,74 ha) secara erfpacht 20 tahun di Tanjung Sepassi, dekat Labuhan. Contoh tembakau deli. Maret 1864, contoh hasil panen dikirim ke Rotterdam di Belanda, untuk diuji kualitasnya. Ternyata daun tembakau tersebut sangat baik dan berkualitas tinggi untuk pembungkus cerutu.

Kemudian di tahun 1866, Janssen, P.W. Clemen, Cremer dan Nienhuys mendirikan de Deli Maatscapij di Labuhan. Kemudian melakukan ekspansi perkebunan baru di daerah Martubung, Sunggal (1869), Sungai Beras dan Klumpang (1875), sehingga jumlahnya mencapai 22 perusahaan perkebunan pada tahun 1874. Mengingat kegiatan perdagangan tembakau yang sudah sangat luas dan berkembang, Nienhuys memindahkan kantor perusahaannya dari Labuhan ke Kampung "Medan Putri".

Dengan demikian “Kampung Medan Putri” menjadi semakin ramai dan selanjutnya berkembang dengan nama yang lebih dikenal sebagai “Kota Medan”.

3. Legenda Kota Medan

Menurut legenda di zaman dahulu kala pernah hidup di Kesultanan Deli lama kira-kira 10 Km dari Kampung Medan yakni di Deli Tua sekarang seorang Putri yang sangat cantik dan karena kecantikannya diberi nama Putri Hijau. Kecantikan Putri ini tersohor kemana-mana mulai dari Aceh sampai ke ujung Utara Pulau Jawa.

Sultan Aceh jatuh cinta pada Putri itu dan melamarnya untuk dijadikan permaisurinya. Lamaran Sultan Aceh itu ditolak oleh saudara kedua laki-laki Putri Hijau. Sultan Aceh sangat marah karena penolakan itu dianggapnya sebagai penghinaan terhadap dirinya. Maka pecalah perang antara Kesultanan Aceh dengan Kesultanan Deli.

Menurut legenda yang tersebut diatas, dengan menggunakan kekuatan gaib seorang dari saudara Putri hijau menjelma menjadi seekor ular naga dan seorang lagi menjadi sepucuk meriam yang tidak henti-hentinya menembaki tentara Aceh hingga akhir hayatnya.

Kesultanan Deli lama mengalami kekalahan dalam peperangan itu dan karena kecewa Putra Mahkota yang menjelma menjadi meriam itu meledak sebagian, bagian belakangnya terlontar ke Labuhan Deli dan bagian depannya kedataran tinggi Karo kira-kira 5 Km dari Kabanjahe.



Putri Hijau ditawan dan dimasukkan dalam sebuah peti kaca yang dimuat kedalam kapal untuk seterusnya dibawa ke Aceh. Ketika kapal sampai di Ujung Jambo Aye, Putri Hijau mohon diadakan satu upacara untuknya sebelum peti diturunkan dari kapal. Atas permintaannya, harus diserahkan padanya sejumlah beras dan beribu-ribu telur dan permohonan tuan Putri dikabulkan. Tetapi baru saja upacara dimulai tiba-tiba berhembuslah angin ribut yang maha dahsyat disusul gelombang-gelombang yang sangat tinggi.

Dari dalam laut muncullah abangnya yang telah menjelma menjadi ular naga itu dan dengan menggunakan rahangnya yang besar itu diambilnya peti tempat adiknya dikurung, lalu dibawanya masuk ke dalam laut.

Legenda ini samapai sekarang masih terkenal di kalangan masyarakat Deli dan malahan juga dalam masyarakat Melayu di Malaysia.

Di Deli Tua masih terdapat reruntuhan Benteng dan Puri yang berasal dari zaman Putri Hijau, sedang sisa meriam penjelmaan abang Putri Hijau itu dapat dilihat di halaman Istana Maimun Medan.

4. Penjajahan Belanda di Tanah Deli

Belanda yang menjajah Nusantara kurang lebih setengah abad namun untuk menguasai Tanah Deli mereka sangat banyak mengalami tantangan yang tidak sedikit. Mereka mengalami perang di Jawa dengan pangeran Diponegoro sekitar tahun 1825-1830. Belanda sangat banyak mengalami kerugian sedangkan untuk menguasai Sumatera, Belanda juga berperang melawan Aceh, Minangkabau, dan Singamangaraja di daerah Tapanuli.

Jadi untuk menguasai Tanah Deli Belanda hanya kurang lebih 78 tahun mulai dari tahun 1864 sampai 1942. Setelah perang Jawa berakhir barulah Gubernur Jenderal Belanda J.Van den Bosch mengerahkan pasukannya ke Sumatera dan dia memperkirakan untuk menguasai Sumatera secara keseluruhan diperlukan waktu 25 tahun. Penaklukan Belanda atas Sumatera ini terhenti ditengah jalan karena Menteri Jajahan Belanda waktu itu J.C.Baud menyuruh mundur pasukan Belanda di Sumatera walaupun mereka telah mengalahkan Minangkabau yang dikenal dengan nama perang Paderi (1821-1837).

Sultan Ismail yang berkuasa di Riau secara tiba-tiba diserang oleh gerombolan Inggeris dengan pimpinannya bernama Adam Wilson. Berhubung pada waktu itu kekuatannya terbatas maka Sultan Ismail meminta perlindungan pada Belanda. Sejak saat itu terbukalah kesempatan bagi Belanda untuk menguasai Kerajaan Siak Sri Indrapura yang rajanya adalah Sultan Ismail. Pada tanggal 1 Februari 1858 Belanda mendesak Sultan Ismail untuk menandatangani perjanjian agar daerah taklukan kerajaan Siak Sri Indrapura termasuk Deli, Langkat dan Serdang di Sumatera Timur masuk kekuasaan Belanda. Karena daerah Deli telah masuk kekuasaan Belanda otomatislah Kampung Medan menjadi jajahan Belanda, tapi kehadiran Belanda belum secara fisik menguasai Tanah Deli.

Pada tahun 1858 juga Elisa Netscher diangkat menjadi Residen Wilayah Riau dan sejak itu pula dia mengangkat dirinya menjadi pembela Sultan Ismail yang berkuasa di kerajaan Siak. Tujuan Netscher itu adalah denganuduknya dia sebagai pembela Sultan Ismail secara politis tentunya akan mudah bagi Netscher menguasai daerah taklukan kerajaan Siak yakni Deli yang di dalamnya termasuk Kampung Medan Putri.

Perkembangan Medan Putri menjadi pusat perdagangan telah mendorongnya menjadi pusat pemerintahan. Tahun 1879, Ibukota Asisten Residen Deli dipindahkan dari Labuhan ke Medan, 1 Maret 1887, Ibukota Residen Sumatera Timur dipindahkan pula dari Bengkalis ke Medan, Istana Kesultanan Deli yang semula berada di Kampung Bahari (Labuhan) juga pindah dengan selesainya pembangunan Istana Maimoon pada tanggal 18 Mei 1891, dan dengan demikian Ibukota Deli telah resmi pindah ke Medan.

Pada tahun 1915 Residensi Sumatera Timur ditingkatkan kedudukannya menjadi Gubernur. Pada tahun 1918 Kota Medan resmi menjadi Gemeente (Kota Praja) dengan Walikota Baron Daniel Mac Kay. Berdasarkan "Acte van Schenking" (Akte Hibah) Nomor 97 Notaris J.M. de-Hondt Junior, tanggal 30 Nopember 1918, Sultan Deli menyerahkan tanah kota Medan kepada Gemeente Medan, sehingga resmi menjadi wilayah di bawah kekuasaan langsung Hindia Belanda. Pada masa awal Kotapraja ini, Medan masih terdiri dari 4 kampung, yaitu Kampung Kesawan, Kampung Sungai Rengas, Kampung Petisah Hulu dan Kampung Petisah Hilir.

Pada tahun 1918 penduduk Medan tercatat sebanyak 43.826 jiwa yang terdiri dari Eropa 409 orang, Indonesia 35.009 orang, Cina 8.269 orang dan Timur Asing lainnya 139 orang.

Sejak itu Kota Medan berkembang semakin pesat. Berbagai fasilitas dibangun. Beberapa diantaranya adalah Kantor Stasiun Percobaan AVROS di Kampung Baru (1919), sekarang RISP, hubungan Kereta Api Pangkalan Brandan – Besitang (1919), Konsulat Amerika (1919), Sekolah Guru Indonesia di Jl. H.M. Yamin sekarang (1923), Minggu Soematra (1924), Perkumpulan Renang Medan (1924), Pusat Pasar, R.S. Elizabeth, Klinik Sakit Mata dan Lapangan Olah Raga Kebun Bunga (1929).

Secara historis perkembangan Kota Medan, sejak awal telah memosisikan menjadi pusat perdagangan (ekspor-impor) sejak masa lalu. Sedang dijadikannya Medan sebagai ibukota Deli juga telah menjadikannya Kota Medan berkembang menjadi pusat pemerintah. Sampai saat ini disamping merupakan salah satu daerah kota, juga sekaligus sebagai ibukota Provinsi Sumatera Utara.

5. Kota Medan Masa Penjajahan Jepang

Tahun 1942 penjajahan Belanda berakhir di Sumatera yang ketika itu Jepang mendarat di beberapa wilayah seperti Jawa, Kalimantan, Sulawesi dan khusus di Sumatera Jepang mendarat di Sumatera Timur.

Tentara Jepang yang mendarat di Sumatera adalah tentara XXV yang berpangkalan di Shonanto yang lebih dikenal dengan nama Singapore, tepatnya mereka mendarat tanggal 11 malam 12 Maret 1942. Pasukan ini terdiri dari Divisi Garda Kemaharajaan ke-2 ditambah dengan Divisi ke-18 dipimpin langsung oleh Letjend. Nishimura. Ada empat tempat pendaratan mereka ini yakni Sabang, Ulele, Kuala Bugak (dekat Peurlak Aceh Timur sekarang) dan Tanjung Tiram (kawasan Batubara sekarang).

Pasukan tentara Jepang yang mendarat di kawasan Tanjung Tiram inilah yang masuk ke Kota Medan, mereka menaiki sepeda yang mereka beli dari rakyat disekitarnya secara barter. Mereka bersemboyan bahwa mereka membantu orang Asia karena mereka adalah saudara Tua orang-orang Asia sehingga mereka dieluelukan menyambut kedatangannya.

Ketika peralihan kekuasaan Belanda kepada Jepang Kota Medan kacau balau, orang pribumi mempergunakan kesempatan ini membalas dendam terhadap orang Belanda. Keadaan ini segera ditertibkan oleh tentara Jepang dengan mengerahkan pasukannya yang bernama " Kempetai " (Polisi Militer Jepang). Dengan masuknya Jepang di Kota Medan keadaan segera berubah terutama pemerintahan sipilnya yang zaman Belanda disebut "Gemeente Bestuur " oleh Jepang diroboh menjadi "Medan Sico" (Pemerintahan Kotapraja). Yang menjabat pemerintahan sipil di tingkat Kotapraja Kota Medan ketika itu hingga berakhirnya kekuasaan Jepang bernama Hoyasakhi. Untuk tingkat keresidenan di Sumatera Timur karena masyarakatnya heterogen disebut Syucokan yang ketika itu dijabat oleh T.Nakashima, pembantu Residen disebut dengan Gunseibu.

Penguasaan Jepang semakin merajalela di Kota Medan mereka membuat masyarakat semakin papa, karena dengan kondisi demikianlah menurut mereka semakin mudah menguasai seluruh Nusantara, semboyan saudara Tua hanyalah semboyan saja. Dibelah Timur Kota Medan yakni Marindal sekarang dibangun Kengrohositai sejenis pertanian kolektif. Di kawasan Titi Kuning Medan Johor sekarang tidak jauh dari lapangan terbang Polonia sekarang mereka membangun landasan pesawat tempur Jepang.

6. Kota Medan Menyambut Kemerdekaan Republik Indonesia

Dimana-mana diseluruh Indonesia menjelang tahun 1945 bergema persiapan Proklamasi demikian juga di Kota Medan tidak ketinggalan para tokoh pemudanya melakukan berbagai macam persiapan. Mereka mendengar bahwa bom atom telah jatuh melanda Kota Hiroshima, berarti kekuatan Jepang sudah lumpuh. Sedangkan tentara sekutu berhasrat kembali untuk menduduki Indonesia.

Khususnya di kawasan kota Medan dan sekitarnya, ketika penguasa Jepang menyadari kealahannya segera menghentikan segala kegiatannya, terutama yang berhubungan dengan pembinaan dan pengerahan pemuda. Apa yang selama ini mereka lakukan untuk merekrut massa pemuda seperti Heiho, Romusha, Gyu Gun dan Talapeta mereka bubarkan atau kembali kepada masyarakat. Secara resmi kegiatan ini dibubarkan pada tanggal 20 Agustus 1945 karena pada hari itu pula penguasa Jepang di Sumatera Timur yang disebut Tetsuzo Nakashima mengumumkan kekalahan Jepang. Beliau juga menyampaikan bahwa tugas pasukan mereka dibekas pendudukan untuk menjaga status quo sebelum diserahkan kepada pasukan sekutu. Sebagian besar anggota pasukan bekas Heiho, Romusha, Talapeta dan latihan Gyu Gun merasa bingung karena kehidupan mereka terhimpit dimana mereka hanya diberikan uang saku yang terbatas, sehingga mereka kelihatan berlalu lalang dengan seragam coklat di tengah kota.

Beberapa tokoh pemuda melihat hal demikian mengambil inisiatif untuk menanggulangnya. Terutama bekas perwira Gyu Gun diantaranya Letnan Achmad Tahir mendirikan suatu kepanitiaan untuk menanggulangi para bekas Heiho, Romusha yang famili/saudaranya tidak ada di kota Medan. Panitia ini dinamai dengan "Panitia Penolong Pengangguran Eks Gyu Gun" yang berkantor di Jl. Istana No.17 (Gedung Pemuda sekarang).

Tanggal 17 Agustus 1945 gema kemerdekaan telah sampai ke kota Medan walupun dengan agak tersendat-sendat karena keadaan komunikasi pada waktu itu sangat sederhana sekali. Kantor Berita Jepang "Domei" sudah ada perwakilannya di Medan namun mereka tidak mau menyiarkan berita kemerdekaan tersebut, akibatnya masyarakat tambah bingung.

Sekelompok kecil tentara sekutu tepatnya tanggal 1 September 1945 yang dipimpin Letnan I Pelaut Brondgeest tiba di kota Medan dan berkantor di Hotel De Boer (sekarang Hotel Dharma Deli). Tugasnya adalah mempersiapkan pengambilalihan kekuasaan dari Jepang. Pada ketika itu pula tentara Belanda yang dipimpin oleh Westerling didampingi perwira penghubung sekutu bernama Mayor Yacobs dan Letnan Brondgeest berhasil membentuk kepolisian Belanda untuk kawasan Sumatera Timur yang anggotanya diambil dari eks KNIL dan Polisi Jepang yang pro Belanda.

Akhirnya dengan perjalanan yang berliku-liku para pemuda mengadakan berbagai aksi agar bagaimanapun kemerdekaan harus ditegakkan di Indonesia demikian juga di kota Medan yang menjadi bagiannya. Mereka itu adalah Achmad Tahir, Amir Bachrum Nasution, Edisaputra, Rustam Efendy, Gazali Ibrahim, Roos Lila, A.malik Munir, Bahrum Djamil, Marzuki Lubis dan Muhammad Kasim Jusni.

Sumber Informasi:

Buku Kota Medan Pintu Gerbang (Bappeda)

Buku Monografi Kota Medan (Bappeda)

Buku Medan Selayang Pandang

<https://medankota.bps.go.id>

A Brief History Of Medan Municipality

1. Medan Tanah Deli

Once upon a time Medan Municipality was known as Tanah Deli and it was a Marshland ranged over 4000 Ha. Some rivers are crossing Medan Municipality and every of them are ended in Malaka Strait. These rivers are Sei Deli, Sei Babura, Sei Sikambing, Sei Putih, Sei Badra, Sei Belawan and Sei Sulang Saling/Sei Kera.

In the beginning the Founder of Medan Village was Guru Patimpus, it is located in Tanah Deli, Thus since the age of colonial people always linked Medan with Deli(Medan-Deli). After the age of Independence the word of Medan Deli is no longer used as it was less popular and faded in time.

A long time ago people called Tanah Deli ranged from Ular River(Deli Serdang) all the way to Wampu River in Langkat while Deli Sultanate Which rule on that time does not rule in the land between these rivers.

Generally the land in Deli territory consist of clay land ,sand land, mixed land ,black land, brown land and red land. This is a result of research from Van Hissink on 1900 which continued by the research of Vriens on 1910 that says besides those land there was found another specific kind of clay. This clay which on the time of Netherlands colonial was called Bakaran Batu (Now Known as South East Medan or Menteng) people burn high quality bricks and one of the bricks factory back then is Deli Klei.



About the rain pour in Tanah Deli is generalize in two kinds which is:Primary Maksima and Extra Maksima. Primary Maksima take place on the month of October to December while Extra Maksima take place around January to September. On details the rain pour in Medan on average 2000 per year with intensity on average 4,4 mm/hour.

According to Volker on 1860 Medan was still a jungle and especially around the river, riddled with villages of native people from Karo and Malaya Peninsula. On the 1863 the Netherlands begin to open Tobacco Plantation in Deli which once an idol of Tanah Deli. Since then the economy keep growing until Medan became a Center of Government and Economy in North Sumatra.

2. Medan Village and Deli Tobacco



On the beginning Medan was a village known as "Medan Putri". Development of the "Medan Putri" village was chained due to its strategic position along the crossing of Deli river and Babura river, not far from Putri Hijau street at the present. In the past, both rivers were a crowded trading routes, thus "Medan Putri" village which is the foundation of Medan Municipality, grows rapidly and transform into a very important harbor.

With time, more people came to this village and the wife of Guru Patimpus who found the Medan village born her first son and named him "Kolok". The occupation of the people in Medan village which they called "Sepuluh Dua Kuta" was farming spices. Not for long then born the second son of Guru Patimpus named as "Kecik".

In his time Guru Patimpus was considered as an intellectual person. This was proven when he told his sons to (learn) read Al-Qur'an to Datuk Kota Bangun and then learn furthermore about Islam in Aceh.

The facts which strengthen that Medan village does exist was the report of "H.Muhammad Said" who quotes from the book titled "Deli in Woord en Beeld" written by N.Ten Cate. The report says that the Medan village was once a Fortress and the ruins still remains in the form of two walls forming a circle located in the crossing of two rivers which is the Deli river and the Babura river. The Administrateur house was located just across the river from Medan village. If we take a look that the location of Medan village back then is the Wisma Benteng at the present and the Administrateur house is now the office of PTP IX Deli Tobacco.

About the 1612 after two decades of the founding of Medan village, Sultan Iskandar Muda who ruled over Aceh send his Admiral "Gocah Pahlawan" who titled as "Laksamana Kuda Bintang" to lead on the behalf of Aceh Sultanate in the Tanah Deli.

Gocah Pahlawan opens a new land on Sungai Lalang, Percut. As the representative of Sultan Aceh also by using the greatness of Aceh Imperial, Gocah Pahlawan succeed in expanding his territory, ranged across Percut Sei Tuan and Medan Deli at the present.. He also found the villages of Gunung Klarus, Sampali, Kota Bangun, Pulau Brayan, Kota Jawa, Kota Rengas Percut and Sigara-gara.

With the coming of Gocah Pahlawan, Deli Kingdom begun to grow and at 1632 Gocah Pahlawan married with the daughter of Datuk Sunggal. With this marriage the Kings of Medan Village surrender to Gocah Pahlawan. Gocah Pahlawan died on 1653 and replaced by his son Tuanku Panglima Perunggit, who later on perform the independence of Deli Sultanate from Aceh Sultanate on 1669, with Labuhan as its capital, approximately 20 km from Medan.

An Englishman Jhon Andreson gave a visit to Medan Village at 1823 and recorded in his book "Mission to the East Coast of Sumatera" that the villagers of Medan village back then was just 200 people but he only saw the people who lived in the crossing of the two rivers. Anderson said in his book "Mission to the East Coast of Sumatera"(published by Edinburg in 1826) that across the Deli river to the wall of the Medan village Mosque was builded with some square form granite stones. These stone was taken from an ancient Hindu Temple in Java.

The rapid growth of "Medan Putri" village, was also chained due to the incredibly famous tobacco plantation for they Deli tobacco, which is the best tobacco for cigars wrap. On the 1863, Sultan Deli gave a 4000 shouldered(1 shouldered = 0.74 ha) land to NienHuys Van der Falk and Elliot from the Van Keeuwen en Mainz & Co firm on erfpacht 20 years in Tanjung Sepassi, near Labuhan. On March 1864, the sample of Deli tobacco was sent to Rotterdam in Holland for examination. It turn out that these tobacco was very good with very high quality for cigars wrap.

Then on 1866, janssen, P.W Clemen, Cremer and Nienhuys found the "de Deli Maatscapij" in Labuhan. Then expanded to a new plantation in Martubung, Sunggal (1869), Beras River and Klumpang (1875), until there are approximately 22 plantation company on 1874. Because the tobacco trading activity has been very vast and well developed, Nienhuys moved his company office from Labuhan to "Medan Putri" village. With that "Medan Putri" village became more crowded and furtherly developed with a better known name as "Medan Municipality"

3. The Legends of Medan

According to legends, in the past there was once a very beautiful princess lived in Deli Sultanate in Deli Tua approximately 10 km from Medan Village, for her beauty she was called as "Putri Hijau". The princess's beauty is renowned everywhere from Aceh to the distant of the northern end of Java island. Sultan Aceh fell in love to the princess and wished for her to be his queen. But the request was rejected by both of the princess's brother. Sultan Aceh was very furious with the rejection and consider it as an insult to him. Thus break a war between the Aceh Sultanate with the Deli Sultanate.

According to the legend, by the magical power owned by her brothers one of the brothers turned himself into a dragon and the other turned into a cannon who never stop firing at the Aceh Army to the end. But at the end The Deli Sultanate was defeated in that war and by disappointment one of her brother who turns into a cannon exploded and break in two, on explosion the back end was thrown to Labuhan Deli and the front was thrown into the highland of Karo approximately 5 km from Kabanjahe.



The princess was held captive and imprison in a glass container which carried by a ship that sails to Aceh. While the ship docked at Ujung Jambo Aye, the princesses plead to hold a ritual for her before she left the ship to land. By her request, there should be an offering of a number of rice and thousands of eggs and the request of the princess was fulfilled. But when the ceremony has just begun there was an immense storm with incredibly high waves. And from the sea emerges the other brother of the princess who turns into a dragon, and with his big jaws he took the princess crate and carry it to the sea.

This legend still remain to tell in the people of Deli and even in the people of Malay in Malaysia. In Deli Tua there is still remains of the fortress ruin and castle from the age of the "Putri Hijau", while the cannon remains from the princess's other brother can be seen in front of Maimun Palace Medan inside an altar.

4. The Netherlands Colonial in Tanah Deli

The Netherlands who ruled over Indonesia for approximately a half of century but to rule over the Tanah Deli they encounter a lot of challenge. They encounter a war in Java with Prince Diponegoro around 1825-1830. The Netherlands are also at war against Aceh, Minangkabau, and Sisingamangaraja in Tapanuli.

Thus the Netherlands only control Tanah Deli for approximately 78 years from 1864 to 1942. After the Javanese war ended the Dutch Governor General J. Van den Bosch then

mobilized his troops to Sumatra and he estimated that it will take 25 years to have total control of Sumatra.

The Dutch conquest on Sumatra was stopped in the middle of the road because of Minister of Netherlands Colonial at that time J. C. Baud tell the Dutch troops in Sumatra to retreated although they overcame the Minangkabau in a war that was known as the Paderi war (1821-1837).

Sultan Ismail who ruled over Riau became suddenly attacked by the British band under the lead of Adam Wilson. Due to his limited strength at that time, Sultan Ismail asked for the protection from the Netherlands. Since that time the opportunity for the Netherlands to control the Siak Sri Indrapura Kingdom ruled by Sultan Ismail was opened. On February 1 st 1858 the Netherlands urged Sultan Ismail to signed the agreement so that the territory ruled by the Siak Sri Indrapura kingdom including Deli, Langkat and Serdang in East Sumatra will be under Dutch authority. Thus the Deli area was under the Dutch authority and automatically the Medan village became the Dutch colony, but the Dutch presence had not yet physically controlled the Tanah Deli.

Also in 1858 Elisa Netscher was appointed to be the Resident of Riau Territory and since then she also appointed herself as the defence counsel of Sultan Ismail who ruled the Siak kingdom. Netscher aim by pointing herself as the defence counsel of Sultan Ismail was to be politically bounded so that she would find it easy to control the territory ruled by the Siak kingdom namely Deli including the Medan Putri Village.

The development of Medan Putri into the trade centre had pushed it to become the centre of the government. In 1879, the capital of the Assistant Deli Resident was moved from Labuhan to Medan, on March 1 1887, the capital of the East Sumatra Resident was also moved from Bengkalis to Medan, the Deli Sultanate Palace that originally was in the Kampung Bahari (Labuhan) also moved with the finishing construction of the Maimoon Palace on May 18 1891, and therefore the Deli capital has official moved to Medan.

In 1915 The East Sumatra Resident was improved in rank into "Gubernemen".

In 1918 the Medan Municipality officially became Gemeente (the Jurisdiction Municipality) with the mayor Baron Daniel Mac Kay. Based on "Acte van Schenking" (the Grant certificate) number 97 notaries J. M. de-Hondt junior, on November 30 1918, Sultan Deli handed over the Medan Municipality land to Gemeente Medan, so this territory became officially under direct Dutch East Indies authority. In this Gemeente early period, Medan was still consist of 4 villages, that is the Kesawan Village, the Sungai Rengas Village, the Village Petisah Hulu and the Village Petisah Hilir.

In 1918 the Medan populations were recorded 43.826 lifes which consist of European 409 people, Indonesian 35.009 people, Chinese 8.269 people and Other East Foreigners 139 people.

Since then the Medan Municipality had developed increasingly fast. Various facilities were developed. Several among them were the Trial station Office AVROS in the Kampung Baru (1919), now known as RISPA, the Brandan Relational Train Base – Besitang (1919), the American Consulate (1919), the Indonesian’s Teacher School in H. M. Yamin street today (1923), Weekly Soematra (1924), the Medan Association of Swimming (1924), the Centre of the Market, Elizabeth Hospital, the Eye Clinic and the Kebun Bunga Field of Sport(1929).

Historically the development of Medan Municipality, from the beginning had positioned into a trade centre (export-import) since the past. When Medan became the capital of Deli, it was also made the Medan Municipality developed as the centre of the government. Until today, besides being one of the Cities, it is also at the same time as the capital of the North Sumatra province.

5. Medan Municipality during the Japanese Invasion

In 1942 the Dutch colonization in Sumatra ended which at that point the Japanese landed in some of the territory like Java, Kalimantan, Sulawesi and especially in Sumatra the Japanese landed in East Sumatra.

The Japanese troops that landed in Sumatra was the XXV troops which was based in Shonanto that better known as Singapore, to be precise they landed on the nights of 11 on March 12 1942. These troops consisted of the 2nd Guard Division of the Empire along with the 18th Division which was led directly by Lieutenant General Nishimura. There were four landing places of their troops which is Sabang, Ulele, Kuala Bugak (close to Peurlak East Aceh now) and Tanjung Tiram (the Batubara region today).

The Japanese troops which landed in the region of the Tanjung Tiram was the troops that entered the Medan Municipality, they got on the bicycle that was bought from the people around their landing sites in a manner of bartering. Their slogan was that they would help Asians because they were the older relatives of the Asians so they were cheered upon their arrival.

When the transition from the Dutch authority to the Japanese, Medan Municipality was in chaos, the native people used this opportunity to take revenge on the Dutch. This situation was immediately controlled by the Japanese troops by mobilizing his troops which were named “ Kempetai “ (the Japanese Military Police). With the Japanese

entering the Medan Municipality the situation immediately changed especially the civil government which at the Dutch time was acknowledged as "Gemeente Bestuur " by the Japanese was changed into "Medan Sico" (the Jurisdiction Municipality Government).

The one who appointed to the office of the civil government in this Jurisdiction Municipality of Medan from that point through to the Japanese authority ending was "Hoyasakhi". For the Resident in East Sumatra because of the heterogeneous community was called as "Syucokan" which at that point was held by T. Nakashima, the servant of the Resident was called Gunseibu.

The Japanese grip over Medan Municipality become increasingly tighten, turns the community increasingly poorer, because according to them with that condition it would be easier to control all of the Indonesian Archipelago, the slogan Old relative was left only as a slogan. On the East side of Medan Municipality (called Marindal today) was built Kengrohositai a kind of collective agriculture. On the region of Titi Kuning Medan Johor, (not far from the Polonia airfield today) was built the Japanese fighter base.

6.The Medan Municipality welcoming the independence of Indonesia

Everywhere all over Indonesia in 1945 reverberated preparations for the Proclamation likewise in the Medan Municipality the leading figures of Medan's young men did not ignore the moment, they did various preparations. They heard that the atomic bomb hit the Hiroshima Municipality, meaning the Japanese strength has been paralyzed. While the allied troops wanted to occupy Indonesia again.

Especially in the Medan Municipality and the surrounding area, when the Japanese ruler realized their defeat, they immediately stopped all of their activities, especially which were connected with the management and the mobilization of the young man. What they done until now to recruit the youth mass as Heiho, Romusha, Gyu Gun and Talapeta were detached by them or returned to the community. Officially this activity was detached on August 20 th 1945 because on that day also the Japanese ruler in East Sumatra that was acknowledged as Tetsuzo Nakashima announced the Japanese defeat. He also mentioned that the task of their troops to the ex-occupied territory was to guard the status quo before they hand it over to allied troops. Most of former Heiho members, Romusha, Talapeta and the Gyu Gun Exercise felt confused because their life was squeezed where they were only given limited pocket money, so as they run around with the brown uniform in the middle of the municipality.

Several leading figures of the young men noticed the problem and then took the initiative to deal with it. Especially the ex-officer of Gyu Gun, one among them Lieutenant Achmad Tahir established a committee to deal with ex-Heiho and ex-Romusha that their family/their relatives were not in the Medan Municipality. This

committee was named with “the Helper Committee of the ex-Gyu Gun Unemployment “which had an office in Istana,street No.17 (the youth Building today).

On August 17 th 1945 the echo of independence arrived at the Medan Municipality even though rather stagnant because the communication situation at that time was very very simple. The Japanese news agency “Domei” has had his delegation in Medan but they did not want to broadcast the news of this independence, as a result the community became more confused.

A small group of allied troops to be precise on September 1 1945 which was led by First Lieutenant Seaman Brondgeest arrived in the Medan Municipality and had an office in the De Boer Hotel (now the Dharma Deli Hotel). His task was to prepare the takeover of the authority from Japan. At that point also the Dutch troops that was led by Westerling was accompanied by the allied liaison officer Mayor Yacobs and Lieutenant Brondgeest succeeded in forming Dutch police for the East Sumatra region which the member was taken from ex-KNIL and Japanese police who support the Netherlands.

Finally with the winding trip, the young men held various actions so that in anyway the independence must be upheld in Indonesia likewise in the Medan Municipality also take a part. They were Achmad Tahir, Amir Bachrum Nasution, Edisaputra, Rustam Efendy, Gazali Ibrahim, Roos Lila, A. Malik Munir, Bahrum Djamil, Marzuki Lubis and Muhammad Kasim Jusni

The source of Information:

“Kota Medan Pintu Gerbang” Book (Bappeda)

“Monografi Kota Medan” Book (Bappeda)

“Medan Selayang Pandang” Book

PENJELASAN UMUM

Tanda-tanda, satuan-satuan dan lain-lain yang digunakan dalam publikasi ini sebagai berikut :

1. TANDA-TANDA DALAM TABEL

- : Data belum/tidak tersedia.
- 0 : Data dapat diabaikan.
- , : Tanda Desimal
- * : Angka Sementara
- ** : Angka Sangat Sementara
- r : Angka Perbaikan
- e : Angka Perkiraan
- TBM : Tanaman Belum Menghasilkan
- TM : Tanaman Menghasilkan
- TTM : Tanaman Tidak Menghasilkan

2. SUMBER DATA DAN KETERANGAN TEKNIS

2.1. Penduduk dan Angkatan Kerja

- a. Penduduk adalah semua orang yang berdomisili wilayah geografis Republik Indonesia selama 6 bulan atau lebih dan atau mereka yang berdomisili kurang dari 6 bulan tetapi bertujuan menetap.
- b. Rata-rata pertumbuhan penduduk adalah angka menunjukkan tingkat penambahan penduduk pertahun dalam jangka waktu tertentu, angka ini dinyatakan sebagai persentase kenaikan dari penduduk pada tahun dasar.
- c. Rasio Jenis Kelamin (Sex Ratio) adalah perbandingan antara banyaknya penduduk laki-laki dengan banyaknya penduduk perempuan pada suatu daerah dan waktu, Biasanya dinyatakan dengan banyaknya penduduk laki-laki untuk 100 penduduk perempuan.

$$\text{Rasio jenis kelamin} = \frac{\text{Jumlah penduduk laki - laki}}{\text{Jumlah penduduk perempuan}} \times 100$$

- d. Kepadatan Penduduk adalah banyaknya penduduk per km persegi.
- e. Rumah Tangga adalah seseorang atau sekelompok orang yang mendiami sebagian atau seluruh bangunan fisik/sensus dan biasanya tinggal bersama serta makan dari satu dapur. Yang dimaksud makan dari satu dapur adalah jika pengurusan kebutuhan sehari-hari dikelola bersama-sam menjadi satu.
- f. Anggota Rumah Tangga adalah semua orang yang biasanya bertempat tinggal di suatu rumah tangga, baik yang berada dirumah waktu pencacahan maupun yang sementara tidak ada.
- g. Rata-rata Anggota Rumah Tangga adalah yang menunjukkan rata-rata jumlah rumah tangga, per rumah tangga.
- h. Tenaga Kerja (*Manpower*) adalah penduduk berumur 15 Tahun keatas yang dianggap dapat memproduksi barang dan jasa.

- i. Definisi Bekerja yang digunakan BPS pada Sensus 2000 dan survei lainnya adalah mereka yang sedang melakukan kegiatan dengan maksud memperoleh penghasilan. Batasan yang digunakan adalah paling sedikit bekerja satu jam berturut-turut selama satu minggu sebelum pencacahan. Bagi mereka yang tidak bekerja karena cuti dan lain-lain, serta petani yang sementara tidak bekerja karena menunggu panen, tetapi dimasukkan bekerja walaupun seminggu pencacahan sedang tidak bekerja.
- j. Angkatan kerja adalah penduduk yang bekerja atau yang punya pekerjaan namun sementara tidak bekerja dan yang mencari pekerjaan.
- k. Tingkat Partisipasi Angkatan Kerja

$$TPAK = \frac{\text{Jumlah angkatan kerja}}{\text{Jumlah penduduk 15 tahun ke atas}} \times 100$$

2.2. Sosial

- a. Data Pendidikan bersumber dari Dinas Pendidikan Nasional dan Kantor Kementerian Agama Kota Medan, disamping dari Perguruan Tinggi Swasta.
- b. Data mengenai kesehatan bersumber dari Dinas Kesehatan Kota Medan.
- c. Peserta Keluarga Berencana adalah orang yang mempraktekkan salah satu metode kontrasepsi sesuai dari laporan dari BKKBN.
- d. Metode Kontrasepsi adalah suatu alat kontrasepsi yang dipakai untuk mencegah kehamilan.
- e. Kejahatan dalam arti yuridis adalah setiap perbuatan yang dinyatakan sebagai kejahatan dan dicantumkan didalam buku II KUHP.
- f. Narapidana adalah yang dijatuhi hukuman penjara atau kurungan berdasarkan putusan pengadilan negeri. Perkara yang dicakup meliputi perkara dan pidana yang telah diajukan ke muka sidang pengadilan.

2.3. Pertanian

- a. Data luas panen tanaman pangan dicatat dari seluruh kecamatan setiap bulan oleh aparat Dinas Pertanian Tanaman Pangan di kecamatan, kecuali luas panen buah-buahan dilaporkan setiap triwulan.
- b. Data luas panen produksi sayuran yang dicatat adalah yang dipanen sekaligus. Produksi Per hektar padi, ubi jalar, kacang tanah, kacang kedelai diperoleh melalui sampel ubinan mewakili sekitar 100 hektar luas panen. Petugas pelaksanaan adalah koordinator statistik kecamatan (KSK) dan aparat dinas pertanian di kecamatan. Pelaksanaan ubinan disesuaikan dengan waktu panen. Bentuk produksi padi dan palawija adalah: padi dalam bentuk gabah kering giling, jagung dalam bentuk pipilan kering giling, ubi kayu dan ubi jalar dalam bentuk keadaan ubi basah dan kacang-kacangan dalam bentuk kacang kering. Perhitungan produksi padi dan palawija ini merupakan kerjasama antara Ditjen Tanaman Pangan Kementerian Pertanian dan BPS sampai ke daerah yang dilakukan melalui estimasi.
- c. Data statistik kehutanan, peternakan, perikanan dan perkebunan rakyat bersumber dari Dinas yang bersangkutan.

2.4. Perindustrian , Perdagangan, Listrik dan Air Minum

Data Perindustrian yang disajikan atas data perusahaan industri besar/sedang yang merupakan hasil Survei Tahunan yang dilakukan setiap tahun oleh BPS. Data yang dimuat BPS membedakan usaha industri berdasarkan banyaknya tenaga kerja, yaitu :

- ❖ Industri Kerajinan dengan jumlah tenaga kerja 1-4 orang.
- ❖ Industri Kecil dengan jumlah tenaga kerja 5 –19 orang.
- ❖ Industri Sedang dengan jumlah tenaga kerja 20 –99 orang.
- ❖ Industri Besar dengan jumlah tenaga kerja lebih dari 100 orang.

2.5. Pengangkutan dan Komunikasi.

- a. Data Pengangkutan dan Komunikasi meliputi ;
 1. Panjang jalan.
 2. Angkutan Darat
 3. Pos dan Telekomunikasi
- b. Sumber data pengangkutan dan Komunikasi bersumber dari instansi terkait yang dikumpulkan secara berkala.

2.6.Keuangan dan Pendapatan Regional.

a. Keuangan

Cakupan Statistik Keuangan / Pembangunan meliputi :

1. Proyek APBD Kota.
2. Target dan Realisasi.

b. Pendapatan Regional.

Cakupan data pendapatan regional meliputi

1. Metode Perhitungan Pendapatan Regional yang dipakai menurut petunjuk United Nations yang disesuaikan dengan kondisi Indonesia.
Perhitungan pendapatan regional dapat dilakukan melalui pendekatan produksi, pendapatan dan pengeluaran. Dalam perhitungan pendapatan regional Kota Medan umumnya dipakai pendekatan dari sisi produksi, kecuali sektor pemerintah (jasa) dipakai pendekatan pendapatan.
2. Produk Domestik Regional Bruto (PDRB) secara sederhana dapat diartikan sebagai keseluruhan Nilai Tambah Bruto dari kegiatan perekonomian di suatu wilayah.
3. Produk Domestik Regional Netto (PDRN) adalah PDRB dikurangi penyusutan atas barang-barang modal tetap yang digunakan setahun.
4. Produk Regional Netto atas biaya faktor produksi PDRN dikurangi pajak tak langsung, yang asumsikan sama dengan pendapatan Regional, karena pendapatan netto dari luar wilayah belum mungkin dihitung karena keterbatasan data.
5. Pendapatan Regional Perkapita adalah Produk Regional Netto atas biaya biaya faktor produksi dibagi dengan jumlah penduduk tengah tahun.
6. Penyajian Pendapatan Regional dibedakan atas harga berlaku dan harga konstan 2000. Untuk Penyajian atas harga berlaku semua agregat pendapatan dinilai atas dasar harga berlaku pada tahun perhitungan. Untuk penyajian atas harga konstan,

- setiap produk atau jasa dinilai dengan tetap yang terjadi pada tahun dasar 2000.
7. Indeks perkembangan diperoleh dengan membagi nilai-nilai pada masing-masing tahun dengan nilai tahun dasar, dikalikan 100. Indeks ini menunjukkan tingkat perkembangan agregat pendapatan dinilai atas harga tetap yang terjadi pada tahun dasar.

<https://medankota.bps.go.id>

EXPLANATORY NOTES

Symbols units and others used in this publication are as follows:

1. SYMBOLS

- : Data not yet avail
- 0 : Data negligible
- , : Decimal point
- * : Preliminary figures
- ** : Very preliminary figures
- r : Revised figures
- e : Estimated figures
- TBM : Not yet productive
- TM : Productive
- TTM : Unproductive

2. DATA SOURCES AND TECHNICAL NOTES

2.1. Population dan Labour Force

1. Population are all residents of the entire geographic territory of Republic of Indonesia who have stayed for six months or longer, and those who intended to stay more than six months even though their length of stay is less than six months.
2. Population Growth Rate is the rate at which population is increasing (or decreasing) in a given year and expressed as a percentage of the year base population.
3. Sex ratio is the ratio of males in a given female population in a year, usually expressed as the number of males for every 100 females.

$$\text{Sex Ratio} = \frac{\text{Number of males}}{\text{Number of females}} \times 100$$

4. Population Density is the number of persons per square kilometer.
5. Household is an individual or a group of people living in a physical/census building unit or part if it an usually commit on a common provision for food and other essentials of living. Common provisions for food means are organizing daily needs for all of household members.
6. Household member are those use usually live in house hold regardless their location at the time of enumeration are classified as household member.
7. Average number of household is the average number of household member per household.
8. Man power defined as a group of person aged 10 year and over who are assumed have ability to work.
9. A working person defined as "Working" for pay or profit at least one hour in the previous week. Person who worked less than one hour and who did not work but had permanent jobs, or did not work because they were waiting for harvest time were also defined as working persons.

10. Labor Force are people who were working, or having a job but were temporarily absent from work, and those who were looking for work.

11. Labor force Participation Rate

$$LFPR = \frac{\text{Number of persons in the labour force}}{\text{Number of persons in the age 15 years old and over}} \times 100$$

2.2 Social Affair

- a. Data Education is collected from related Service of National Education and Department of Religious Medan Municipality, others are Private University.
- b. Data about Health is collected from the Public Works Services Medan Municipality.
- c. Members of Family Planning are People that Use one method of contraception according to BKKBN report.
- d. Contraception method is one of contraception tool that use to avoid pregnancy.
- e. Wickedness juridical mean is the action that called crime and include at the second book of KUHP.
- f. Criminal is person that punish in the jail based the decision of public court. Case in this book includes the case that was brought to the court.

2.3. Agriculture

- a. Production of paddy and secondary food crops is calculated by Directorate General of Food crops and central Board of Statistic.
- b. Data of harvest of food crops is collected monthly at sub Subdistrict level by the office of Crops. Harvest area of vegetable is limited to only those that are harvested once and only once. Yield per hectare of paddy sweet potatoes, coconut, maize, cassava and soybeans is estimated based on a crop cutting survey using parcel of land of size 2,5 m x 2,5 m. Each parcel represents 100 hectare of harvested area. The survey period is in accordance with the harvest time. Field officers of Crops Extension Services in sub Subdistrict level are "Statistics Coordinator".
- c. Production of paddy and secondary food crops in term of :
 - for paddy= dry unhusked rice
 - for maize = dry loose maize
 - for peanuts and soybean = dry shelled.
12. Data of statistic Forestry, Livestock, and the Small Holders' Estate Services sources of Instances on government Medan Municipality.

2.4 Manufacturing, Electrimunicipality, and Drinking Water Supply

Data for large and medium manufacturing industry is collected from an annual of manufacturing establishment by Statistical office. According to the number of employee, CBS categorizes manufacturing industry into four groups:

- ❖ Household & cottage industry; a manufacturing establishment having 1-4 employees.

- ❖ *Small manufacturing; a manufacturing establishment having 5-19 employees.*
- ❖ *Medium manufacturing; a manufacturing establishment having 20-99 employees.*
- ❖ *Large manufacturing; a manufacturing establishment having at least 100 employees.*

2.5 Transportation and Communication.

a. Data for transportation :

1. *Length of road.*
2. *Lad transportation.*
3. *Post and Telecommunication*

b. Data for transportation and communication are obtained from related institutions.

2.6 Finance and Regional Income

a. Finance.

Statistic of Finance/Autonomy government finance:

1. *Project of APBD Regency.*
2. *Target and Realization.*

b. Regional Income.

1. *The methodology for estimate the Regional Income follows the United National Guidance Book, adjusted to the Indonesian condition. There are three approaches measuring Gross Regional Domestic Product (GRDP). They are production, income and expenditure approaches. The Production approaches are mostly used measuring GRDP.*
2. *Gross Regional Domestic Product (GRDP) is the sum of total value added produced by all economic sectors (activities) in a region.*
3. *Net Regional Domestic Product (NRDP) is GRDP minus total depreciation of fixed capital goods utilized during one year.*
4. *Net Regional Domestic Product (NRDP) at factor cost is NRDP at market prices minus net indirect taxes. The net regional domestic product at factor cost assumed as net regional product or regional income, as there were no information on net factor incomes.*
5. *Percapita regional income is regional income divided by mid year population.*
6. *The statistic of regional income is divided into two forms. Those are at current market prices and constant 2000 market prices. In the presentation at constant 2000 market prices, all product aggregates are valued at fixed year price (2000).*
7. *Link indexes are obtained by dividing the value corresponding to a certain year by similar value in preceding year, multiplied by 100. This index show shows the growth rate of product aggregates of one year from the previous one*

01

GEOGRAFI DAN IKLIM GEOGRAPHY AND CLIMATE



Rata-rata Suhu Udara di
Stasiun BBMKG Wilayah I
Medan Tahun 2020 adalah
27,4 derajat celcius

Rata-rata Laju Penguapan
dan Kecepatan Angin Tahun
2020 adalah 3,8 mm dalam
24 jam, serta 1,2 m/sec.

Rata-rata Intensitas
Hujan Maksimum di
Stasiun Sampali Medan
2019-2020 adalah 229
mm.



Realisasi Pembuatan
Sertifikat Tanah di
Tahun 2020 paling
banyak Jenis Hak
Tanggungannya yaitu
6.539

MEDAN DALAM ANGKA 2021

1.1 Keadaan Geografi

Kota Medan terletak antara $3^{\circ}.27' - 3^{\circ}.47'$ Lintang Utara dan $98^{\circ}.35' - 98^{\circ}.44'$ Bujur Timur dengan ketinggian 2,5 – 37,5 meter di atas permukaan laut.

1) Batas

Kota Medan berbatasan dengan Kabupaten Deli Serdang di sebelah Utara, Selatan, Barat dan Timur.

2) Geologi

Kota Medan merupakan salah satu dari 33 Daerah Tingkat II di Sumatera Utara dengan luas daerah sekitar 265,10 km². Kota ini merupakan pusat pemerintahan Daerah Tingkat I Sumatera Utara yang berbatasan langsung dengan Kabupaten Deli Serdang di sebelah utara, selatan, barat dan timur.

Sebagian besar wilayah Kota Medan merupakan dataran rendah yang merupakan tempat pertemuan dua sungai penting, yaitu Sungai Babura dan Sungai Deli.

1.1 Geography Position

Medan lies between $3^{\circ}.27' - 3^{\circ}.47'$ of North Latitude $98^{\circ}.35' - 98^{\circ}.44'$ of East Longitude with height above sea level 2,5 – 37,5 metres.

1) Boundary

Medan borders on Regency of Deli Serdang toward The North, The South, The West, and East.

2) Geology

Medan Municipality is one of the regency/ Municipality in North Sumatera with total area about 265,10 km². This municipality is centre of government of North Sumatera Province which boundaries by regency of Deli Serdang in north, south, west and east.

Most of the area of Medan Municipality are low land that meet two important river, there are Babura and Deli River.

1.2 Iklim

Kota Medan mempunyai iklim tropis dengan suhu minimum menurut Stasiun Sampali pada tahun 2020 yaitu 21°C dan suhu maksimum yaitu 36°C.

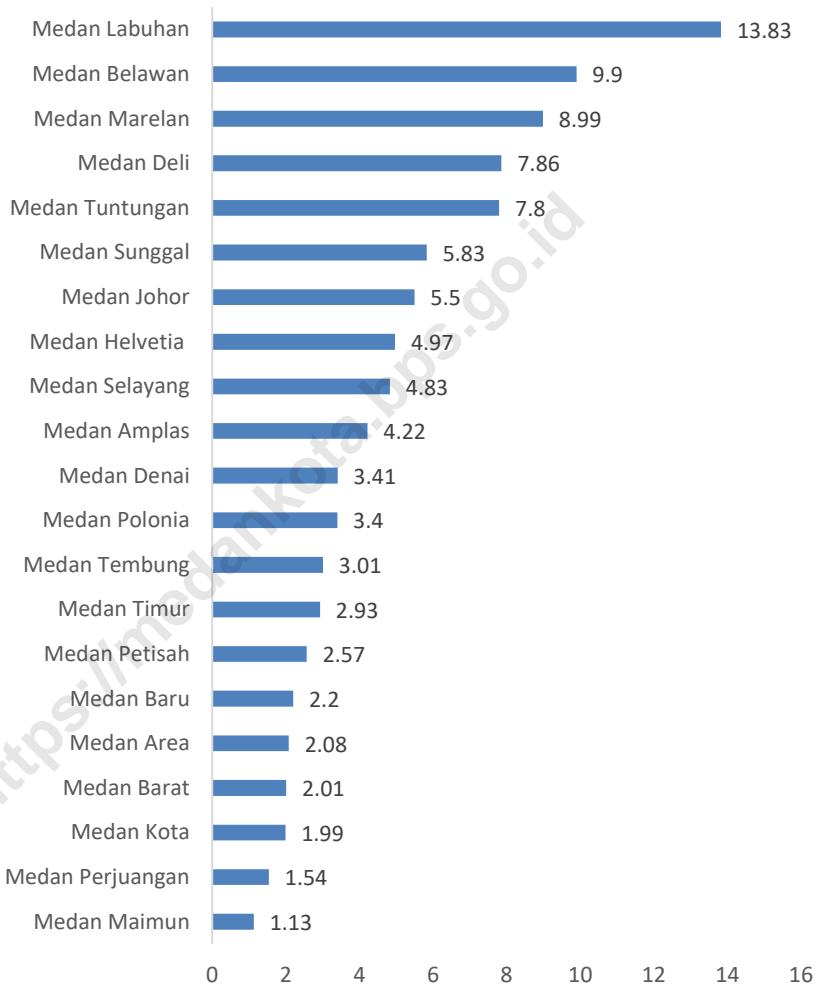
Kelembaban udara di wilayah Kota Medan rata-rata 82%, dan kecepatan angin rata-rata sebesar 1.16m/sec, sedangkan rata-rata total laju penguapan tiap bulannya 117,5 mm. Hari hujan di Kota Medan pada tahun 2020 per bulan 17 hari dengan rata-rata curah hujan menurut Stasiun Sampali per bulannya 228,5 mm.

1.2 Climate

Medan has a tropical climate in 2019 the minimum temperature by Sampali Station was 21°C and the maximum temperature was 36°C.

Furthermore the average humidity of atmosphere in Medan 82%, and the average wind velomunicipality was 1.16 m/second average evaporation each month was 117,5 mm. The average rainy days in 2020 was recorded at 17 days by month and the average rainfall by Sampali Station was 228,5 mm.

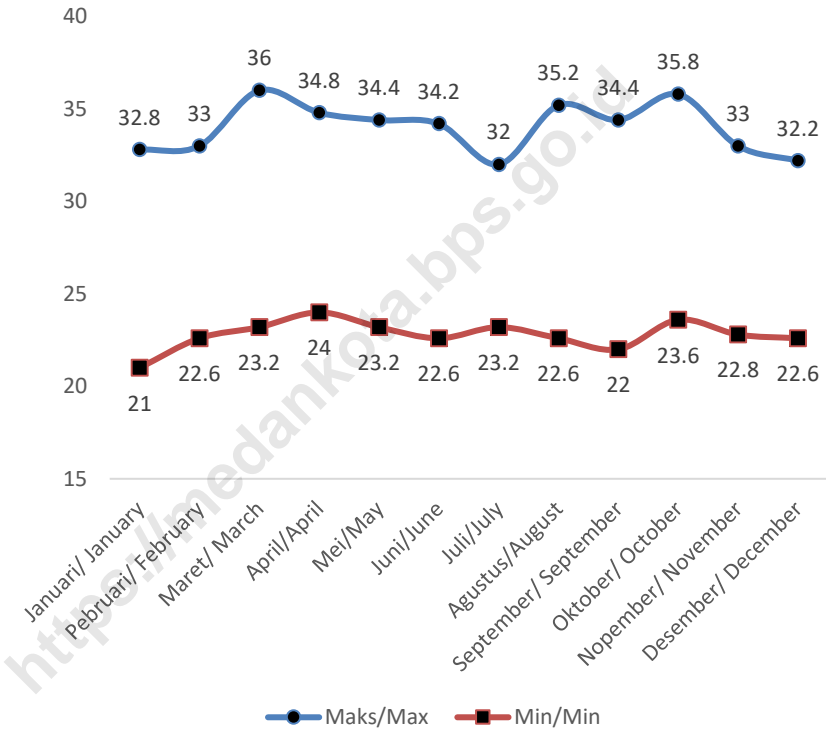
Gambar/Figures 1.1 Luas Wilayah Kota Medan Menurut Kecamatan (%), 2020
Area of Subdistrict in Medan Municipality (%), 2020



Sumber : Berdasarkan Peraturan Menteri Dalam Negeri No. 66 Tahun 2011 tanggal 28 Desember 2011

Source : Based on Minister Of Home Affairs Regulation No 66/2011, December 28, 2011

Gambar/Figures 1.2 Suhu Maksimum dan Minimum di Kota Medan, 2020 (°C)
 Maximum and Minimum Temperature in Medan Municipality 2020(°C)



Sumber : Stasiun Klimatologi Sampali Medan
 Source : Sampali Climatology Station, Medan

1.1 GEOGRAFI

GEOGRAPHY

Tabel/Table 1.1.1 Luas Wilayah, Tinggi Wilayah, dan Jarak dari Ibukota Kecamatan ke Ibukota Kota Medan Menurut Kecamatan 2020
Total Area, Height Above Mean Sea Level (AMSL), and Distance Between Subdistrict Capital and Medan Capital by Subdistrict in Medan Municipality 2020

1.1 Keadaan GeografiKecamatan Subdistricts	Luas ¹ Total Area ¹ (Km ²)	Persentase Terhadap Luas Kota Medan Percentage to Subdistrict's Area(%)
(1)	(2)	(3)
1. Medan Tuntungan	20.68	7.80
2. Medan Johor	14.58	5.50
3. Medan Amplas	11.19	4.22
4. Medan Denai	9.05	3.41
5. Medan Area	5.52	2.08
6. Medan Kota	5.27	1.99
7. Medan Maimun	2.98	1.13
8. Medan Polonia	9.01	3.40
9. Medan Baru	5.84	2.20
10. Medan Selayang	12.81	4.83
11. Medan Sunggal	15.44	5.83
12. Medan Helvetia	13.16	4.97
13. Medan Petisah	6.82	2.57
14. Medan Barat	5.33	2.01
15. Medan Timur	7.76	2.93
16. Medan Perjuangan	4.09	1.54
17. Medan Tembung	7.99	3.01
18. Medan Deli	20.84	7.86
19. Medan Labuhan	36.67	13.83
20. Medan Marelan	23.82	8.99
21. Medan Belawan	26.25	9.90
Medan	265.10	100.00

Sumber : Bagian Tata Pemerintahan

Source : Division Of Governance

Lanjutan Tabel/*Continued Table 1.1.1*

Kecamatan <i>Subdistricts</i>	Tinggi Wilayah (mdpl) <i>Altitude (m.a.s.l)</i>	Jarak ke Ibukota <i>Distance to the Capital</i>
(1)	(4)	(5)
1. Medan Tuntungan	56	12
2. Medan Johor	41	5
3. Medan Amplas	35	10
4. Medan Denai	25	9
5. Medan Area	26	5
6. Medan Kota	27	5
7. Medan Maimun	28	2
8. Medan Polonia	30	3.5
9. Medan Baru	31	10
10. Medan Selayang	32	6
11. Medan Sunggal	28	8.5
12. Medan Helvetia	28	6.4
13. Medan Petisah	26	3
14. Medan Barat	20	4
15. Medan Timur	20	1.5
16. Medan Perjuangan	18	6
17. Medan Tembung	20	5.2
18. Medan Deli	13	10
19. Medan Labuhan	6	16
20. Medan Marelan	4	22
21. Medan Belawan	5	23

Sumber : Bagian Tata Pemerintahan

Source : *Division Of Governance*

Tabel/Table 1.1.2 Letak Geografis Beberapa Daerah di Kota Medan 2020
Geography in Some Location in Medan Municipality 2020

Nama Daerah <i>Location</i>	Garis Lintang (L.U) <i>North Latitude</i>	Garis Bujur (B.T) <i>East Longitude</i>	Tinggi dari Permukaan Laut <i>Height Above Sea Level (m)</i>
(1)	(2)	(3)	(4)
1. Sampali	3 620	98 714	16
2. BBMKG Wil I	3 539	98 637	37
3. Belawan	3 788	98 715	3

Sumber : Stasiun Klimatologi Sampali Medan
 Source : *Sampali Climatology Station, Medan*

Tabel/Table 1.1.3 Jarak Antara Kota Medan Dengan Ibukota Kabupaten/Kota di Sumatera Utara 2020
The Distance of Medan Municipality to Subdistricts in Sumatera Utara Province 2020

A n t a r a From – to	Jarak (Km ²)	Waktu Tempuh (Jam)	Moda Angkutan
(1)	(2)	(3)	(4)
1. Nias	425	19.0	Darat, Penyeberangan, Udara
2. Mandailing Natal	662	13.8	Darat
3. Tapanuli Selatan	448	9.0	Darat, Udara
4. Tapanuli Tengah	349	7.0	Darat, Udara
5. Tapanuli Utara	294	6.0	Darat, Udara
6. Toba samosir	245	5.0	Darat
7. Labuhan Batu	219	5.0	Darat
MEDAN CENTER			
8. Asahan	180	4.0	Darat
9. Simalungun	155	3.0	Darat
10. Dairi	153	3.8	Darat
11. Karo	78	1.8	Darat
12. Deli Serdang	29	1.0	Darat
13. Langkat	43	1.8	Darat
14. Nias Selatan	542	20.0	Darat, Penyeberangan, Udara
15. Humbang Hasundutan	240	5.0	Darat
16. Pakpak Bharat	193	4.0	Darat

Lanjutan Tabel/*Continued Table* 1.1.3

	A n t a r a <i>From – to</i>	Jarak <i>(Km²)</i>	Waktu Tempuh	Moda Angkutan
	(1)	(5)	(6)	(7)
	17. Samosir	227	5.0	Darat, Danau
	18. Serdang Bedagai	63	1.5	Darat
	19. Batu Bara	151	3.0	Darat
	20. Padang Lawas Utara	425	9.0	Darat, Udara
	21. Padang lawas	495	10.0	Darat, Udara
	22. Labuhan Batu Selatan	342	6.5	Darat
	23. Labuhan Batu Utara	219	5.0	Darat
MEDAN CENTER	24. Nias Utara	542	20.0	Darat, Penyeberangan, Udara
	25. Nias Barat	542	21.0	Darat, Penyeberangan, Udara
	26. Sibolga	382	8.0	Darat, Udara
	27. Tanjung Balai	208	4.0	Darat
	28. Pematang Siantar	128	3.0	Darat
	29. Tebing Tinggi	81	2.0	Darat
	30. Binjai	22	1.0	Darat
	31. Padang Sidempuan	487	10.0	Darat, Udara
	32. Gunung Sitoli	425	19.0	Darat, Penyeberangan, Udara

Sumber : Dinas Perhubungan Provinsi Sumatera Utara
 Source : *Transportation Department of North Sumatera*

1.2 IKLIM

CLIMATE

Tabel/Table 1.2.1 Rata-rata Suhu dan Kelembaban Udara Menurut Bulan di Kota Medan, 2020
Average Temperature and Humidity by Month in Medan Municipality, 2020

Bulan Month	Suhu Udara Temperature (°C)			Kelembaban Udara Humidity (%)		
	Maks Max	Min Min	Rata- Rata Average	Maks Max	Min Min	Rata- Rata Average
(1)	(2)	(3)	(4)	(5)	(6)	(7)
1. Januari/ <i>January</i>	32.8	21.0	27.0	94	80	85
2. Pebruari/ <i>February</i>	33.0	22.6	27.1	90	81	85
3. Maret/ <i>March</i>	36.0	23.2	28.0	89	76	83
4. April/ <i>April</i>	34.8	24.0	27.8	93	79	84
5. Mei/ <i>May</i>	34.4	23.2	28.0	92	78	86
6. Juni/ <i>June</i>	34.2	22.6	27.6	90	80	86
7. Juli/ <i>July</i>	32.0	23.2	25.5	90	82	85
8. Agustus/ <i>August</i>	35.2	22.6	27.7	95	79	84
9. September/ <i>September</i>	34.4	22.0	27.1	92	80	86
10. Oktober/ <i>October</i>	35.8	23.6	27.3	93	76	86
11. Nopember/ <i>November</i>	33.0	22.8	26.6	93	79	88
12. Desember/ <i>December</i>	32.2	22.6	26.4	97	82	88

Sumber : Stasiun Klimatologi Sampali Medan
Source : *Sampali Climatology Station, Medan*

Tabel/Table 1.2.2 Rata-Rata Tekanan Udara, Kecepatan Angin dan Penyinaran Matahari Menurut Bulan di Kota Medan, 2020
Average Atmospheric Pressure, Wind Velomunicipality and Duration of Sunshine by Month in Medan Municipality, 2020

Bulan Month	Tekanan Udara Atmospheric Pressure (mb)	Kecepatan Angin Wind Velomunicipality (knot)	Penyinaran Matahari Duration of Sunshine (%)
(1)	(2)	(3)	(4)
1. Januari/ <i>January</i>	1 009.3	2.4	68
2. Pebruari/ <i>February</i>	1 009.7	2.4	55
3. Maret/ <i>March</i>	1 008.5	2.6	73
4. April/ <i>April</i>	1 008.1	2.4	57
5. Mei/ <i>May</i>	1 006.9	2.0	57
6. Juni/ <i>June</i>	1 006.9	1.8	60
7. Juli/ <i>July</i>	1 006.6	2.6	60
8. Agustus/ <i>August</i>	1 006.7	2.6	61
9. September/ <i>September</i>	1 007.2	1.8	51
10. Oktober/ <i>October</i>	1 006.8	2.0	42
11. Nopember/ <i>November</i>	1 008.0	2.2	36
12. Desember/ <i>December</i>	1 007.7	3.0	43

Sumber : Stasiun Klimatologi Sampali Medan
 Source : *Sampali Climatology Station, Medan*

Tabel/Table 1.2.3 Jumlah Curah Hujan dan Hari Hujan Menurut Bulan di Kota Medan, 2020
Amount of Precipitation and Number of Rainy Days by Month in Medan Municipality, 2020

Bulan Month	Curah Hujan Precipitation (mm3)	Hari Hujan Rainy Days
(1)	(2)	(3)
1. Januari/ <i>January</i>	192	8
2. Pebruari/ <i>February</i>	133	11
3. Maret/ <i>March</i>	38	7
4. April/ <i>April</i>	151	15
5. Mei/ <i>May</i>	347	24
6. Juni/ <i>June</i>	298	17
7. Juli/ <i>July</i>	184	19
8. Agustus/ <i>August</i>	279	12
9. September/ <i>September</i>	367	23
10. Oktober/ <i>October</i>	264	19
11. Nopember/ <i>November</i>	203	22
12. Desember/ <i>December</i>	286	22

Sumber : Stasiun Klimatologi Sampali Medan

Source : *Sampali Climatology Station, Medan*

Tabel/Table 1.2.4 Banyaknya Hari Hujan dan Curah Hujan di Kota Medan 2020
Number of Rainy Days and Rainfalls in Medan Municipality 2020

Tahun/Bulan Year/Month	Stasiun Station			
	Sampali		BBMKG Wilayah I	
	Hari Hujan Number of Rainy Days (Days)	Curah Hujan Rainfalls (mm)	Hari Hujan Number of Rainy Days (Days)	Curah Hujan Rainfalls (mm)
(1)	(2)	(3)	(4)	(5)
1. Januari/January	8	192	13	87
2. Pebruari/February	11	133	15	79
3. Maret/March	7	38	11	104
4. April/April	15	151	21	326
5. Mei/May	24	347	23	486
6. Juni/June	17	298	23	615
7. Juli/July	19	184	24	300
8. Agustus/August	12	279	15	196
9. September/September	23	367	21	336
10. Oktober/October	19	264	21	466
11. Nopember/November	22	203	22	337
12. Desember/December	22	286	24	397

Sumber : Stasiun Klimatologi Sampali Medan

Source : *Sampali Climatology Station, Medan*

Tabel/Table 1.2.5 Rata-rata Kelembaban Udara Menurut Jam dan Stasiun di Kota Medan 2020
Average Humidity by Hours and Stations in Medan Municipality 2020

Tahun/Jam Year/Time	Stasiun Stations	
	BBMKG Wilayah I	Sampali
(1)	(2)	(3)
07.00 WIB (West Indonesian Time)	95	93
13.00 WIB (West Indonesian Time)	68	70
18.00 WIB (West Indonesian Time)	81	82
Rata-rata / Average		
2020	81	82
2019	83	83
2018	77	80

Sumber : Stasiun Klimatologi Sampali Medan

Source : Sampali Climatology Station, Medan

Tabel/Table 1.2.6 Rata-rata dan Lamanya Penyinaran Matahari di Stasiun Sampali dan BBMKG Wilayah I Medan 2020
Average and Sunshine in Sampali and BBMKG Region I Station of Medan 2020

Tahun/Bulan Year/Month	Rata-rata Average (%)		Lamanya Penyinaran Matahari per Bulan Length of Sunshine Monthly (Hours)		
	Deli Serdang	BBMKG Wilayah I	Deli Serdang	BBMKG Wilayah I	
(1)	(2)	(3)	(4)	(5)	
1. Januari/January	68	53	5.44	4.24	
2. Pebruari/February	55	50	4.40	4.00	
3. Maret/March	73	58	5.84	4.64	
4. April/April	57	56	4.56	4.48	
5. Mei/May	57	52	4.56	4.16	
6. Juni/June	60	54	4.80	4.32	
7. Juli/July	60	49	4.80	3.92	
8. Agustus/August	61	53	4.88	4.24	
9. September/September	51	45	4.08	3.60	
10. Oktober/October	42	40	3.36	3.20	
11. Nopember/November	36	33	2.88	2.64	
12. Desember/December	43	40	3.44	3.20	
Rata-rata/ Average	2020	55	49	4.4	3.9
	2019	55	51	4.43	4.04

Sumber : Stasiun Klimatologi Sampali Medan
 Source : *Sampali Climatology Station, Medan*

Tabel/Table 1.2.7 Suhu Udara di Stasiun BBMKG Wilayah I Medan Tahun 2020
 Temperature in BBMKG Region I Station of Medan Municipality 2020

Tahun/Bulan Year/Month	J a m Hour (°C)			Rata-rata Average	
	07.00	13.00	18.00		
(1)	(2)	(3)	(4)	(5)	
1. Januari/January	24.3	31.3	29.0	27.2	
2. Pebruari/February	24.6	30.9	29.2	27.3	
3. M a r e t /March	25.0	32.4	30.5	28.2	
4. A p r i l /April	25.0	32.3	28.8	27.8	
5. M e i /May	25.4	32.0	29.0	28.0	
6. J u n i /June	24.6	32.1	29.0	27.6	
7. J u l i /July	24.3	31.2	28.5	27.1	
8. Agustus/August	24.8	32.4	29.3	27.8	
9. September/September	24.4	31.7	28.7	27.3	
10. Oktober/October	24.6	32.0	28.2	27.1	
11. Nopember/November	24.3	30.6	27.6	26.7	
12. Desember/December	24.0	30.2	27.8	26.5	
Rata-rata/ Average	2020	24.6	31.6	28.8	27.4
	2019	24,5	24,5	24,5	24,5

Lanjutan Tabel/*Continued Table 1.2.7*

Tahun/Bulan Year/Month	Maksimum <i>Maximum (°C)</i>		Minimum <i>Minimum (°C)</i>		
	Rata-rata <i>Average</i>	Absolut <i>Absolute</i>	Rata-rata <i>Average</i>	Absolut <i>Absolute</i>	
(1)	(6)	(7)	(8)	(9)	
1. Januari/ <i>January</i>	33.8	34.2	22.4	20.2	
2. Pebruari/ <i>February</i>	34.0	34.2	22.8	22.1	
3. Maret/ <i>March</i>	35.6	35.8	23.0	22.8	
4. April/ <i>April</i>	35.6	35.8	23.4	23.4	
5. Mei/ <i>May</i>	34.8	35.0	23.8	23.4	
6. Juni/ <i>June</i>	35.2	35.4	23.0	22.8	
7. Juli/ <i>July</i>	35.2	35.4	21.7	21.2	
8. Agustus/ <i>August</i>	36.0	36.2	23.2	22.6	
9. September/ <i>September</i>	35.2	35.6	22.6	22.4	
10. Oktober/ <i>October</i>	34.8	35.0	23.1	23.0	
11. Nopember/ <i>November</i>	33.0	33.2	22.8	22.8	
12. Desember/ <i>December</i>	33.0	33.0	22.5	22.2	
Rata-rata/<i>Average</i>	2020	34.7	34.9	22.9	22.4
	2019	32.9	35.4	23.2	21.3

Sumber : Stasiun Klimatologi BBMKG Wilayah I Medan

Source : *BBMKG Wilayah I Climatology Station, Medan*

Tabel/Table 1.2.8 Suhu Udara di Stasiun Sampali Medan Tahun 2019-2020
Temperature in Sampali Station of Medan Municipality 2019-2020

Tahun/Bulan Year/Month	Jam Hour (°C)			Rata-rata Average	
	07.00	13.00	18.00		
(1)	(2)	(3)	(4)	(5)	
1. Januari/January	24.9	30.5	28.1	25.4	
2. Pebruari/February	24.9	30.4	28.4	25.4	
3. Maret/March	25.7	32.0	29.4	26.5	
4. April/April	25.7	31.9	28.9	26.3	
5. Mei/May	26.1	31.8	28.7	26.4	
6. Juni/June	25.2	31.7	28.8	26.0	
7. Juli/July	25.0	30.9	27.9	25.5	
8. Agustus/August	25.2	31.7	28.7	26.1	
9. September/September	24.9	31.0	28.0	25.5	
10. Oktober/October	25.3	31.0	28.1	25.7	
11. Nopember/November	24.8	29.7	27.5	25.0	
12. Desember/December	24.5	29.7	27.4	26.6	
Rata-rata/Average	2020	25.2	31.0	28.3	25.9
	2019	25.3	31.3	28.6	27.4

Lanjutan Tabel/*Continued Table* 1.2.8

Tahun/Bulan <i>Year/Month</i>	Maksimum <i>Maximum (°C)</i>		Minimum <i>Minimum (°C)</i>		
	Rata-rata <i>Average</i>	Absolut <i>Absolute</i>	Rata-rata <i>Average</i>	Absolut <i>Absolute</i>	
(1)	(6)	(7)	(8)	(9)	
1. Januari/ <i>January</i>	32.4	32.8	22.6	21.0	
2. Pebruari/ <i>February</i>	33.0	33.0	22.8	22.6	
3. Maret/ <i>March</i>	34.8	36.0	23.2	23.2	
4. April/ <i>April</i>	34.4	34.8	24.0	24.0	
5. Mei/ <i>May</i>	34.2	34.4	24.0	23.2	
6. Juni/ <i>June</i>	34.2	34.2	22.6	22.6	
7. Juli/ <i>July</i>	33.8	32.0	23.2	23.2	
8. Agustus/ <i>August</i>	34.8	35.2	23.4	22.6	
9. September/ <i>September</i>	34.2	34.4	22.6	22.0	
10. Oktober/ <i>October</i>	34.8	35.8	23.6	23.6	
11. Nopember/ <i>November</i>	32.8	33.0	23.0	22.8	
12. Desember/ <i>December</i>	32.0	32.2	22.8	22.6	
Rata-rata/<i>Average</i>	2020	33.8	34.0	23.2	22.8
	2019	33.8	34.3	22.7	22.5

Sumber : Stasiun Klimatologi Sampali Medan
 Source : *Sampali Climatology Station, Medan*

Tabel/Table 1.2.9 Laju Penguapan dan Kecepatan Angin Rata-rata di Stasiun Sampali Medan 2019-2020
Evaporation and Wind Velomunicipality in Sampali Station of Medan 2019-2020

Tahun/Bulan Year/Month	Rata-rata Penguapan dalam 24 Jam <i>Average Evaporation on 24 hours (mm)</i>	Total Penguapan 1 Bulan <i>Total Evaporation during a Month (mm)</i>	Kecepatan Angin Wind <i>Velomunicipa lity (m/sec)</i>
(1)	(2)	(3)	(4)
1. Januari/ <i>January</i>	3.5	113	1.2
2. Pebruari/ <i>February</i>	3.6	106	1.2
3. M a r e t/ <i>March</i>	4.5	138	1.3
4. A p r i l/ <i>April</i>	3.8	112	1.2
5. M e i/ <i>May</i>	3.2	110	1.0
6. J u n i/ <i>June</i>	4.4	135	0.9
7. J u l i/ <i>July</i>	4.1	115	1.3
8. Agustus/ <i>August</i>	3.4	129	1.3
9. September/ <i>September</i>	4.0	124	0.9
10. Oktober/ <i>October</i>	4.7	131	1.0
11. Nopember/ <i>November</i>	3.2	95	1.1
12. Desember/ <i>December</i>	3.5	102	1.5
Rata-rata/Average 2020	3.8	117.5	1.2
2019	3.8	115.9	1.0

Sumber : Stasiun Klimatologi Sampali Medan
 Source : *Sampali Climatology Station, Medan*

Tabel/Table 1.2.10 Intensitas Hujan Maksimum di Stasiun Sampali Medan 2019-2020
Maximum Raining Intensity in Sampali Station of Medan Municipality 2019-2020

Tahun/Bulan Year/Month	5 Menit Minutes	15 Menit Minutes	30 Menit Minutes	1 Jam Hour	2 Jam Hours
(1)	(2)	(3)	(4)	(5)	(6)
1. Januari/January	10	30	50	94	118
2. Pebruari/February	10	24	28.5	30	30
3. Maret/March	8	13	14	15	15.8
4. April/April	10	23	29	40	54
5. Mei/May	10	25	50	70	77
6. Juni/June	10	26	34	50	51.8
7. Juli/July	20	44.5	60	73.6	79.1
8. Agustus/August	10	29	30	60	90
9. September/September	20	30	42	60	64
10. Oktober/October	10	18	24.6	30.4	35.8
11. Nopember/November	9.3	19.3	22.3	23.6	23.6
12. Desember/December	10	21	30	34	40
Rata-rata/Average 2020	11	25	35	48	57
2019	8.4	18.8	26.0	38.6	46.7

Lanjutan Tabel/*Continued Table 1.2.10*

Tahun/Bulan Year/Month	6 Jam Hours	12 Jam Hours	24 Jam Hours	Total (mm)	Hari Hujan Rainy Days
(1)	(7)	(8)	(9)	(10)	(11)
1. Januari/ <i>January</i>	131	146	146	192	8
2. Pebruari/ <i>February</i>	56.5	56.5	56.5	133	11
3. M a r e t/ <i>March</i>	15.8	15.8	15.8	38	7
4. A p r i l/ <i>April</i>	67.5	67.5	67.5	151	15
5. M e i/ <i>May</i>	85	85	85	347	24
6. J u n i/ <i>June</i>	57	57	57	298	17
7. J u l i/ <i>July</i>	79.1	79.1	79.1	184	19
8. Agustus/ <i>August</i>	91.5	91.5	91.5	279	12
9. September/ <i>September</i>	72	72	72	367	23
10. Oktober/ <i>October</i>	40	40	40	264	19
11. Nopember/ <i>November</i>	23.6	26	26	203	22
12. Desember/ <i>December</i>	60.7	74	74	286	22
Rata-rata/Average 2020	65	68	68	229	17
2019	50.5	52.1	52.1	157.0	14.3

Sumber : Stasiun Klimatologi Sampali Medan

Source : *Sampali Climatology Station, Medan*

1.3 PERTANAHAN

LAND

Tabel/Table 1.3.1 Banyaknya Realisasi Pembuatan Sertifikat Tanah Yang Diterbitkan Menurut Jenis dan Hak Tanah di Kota Medan 2002–2020/Realization of Land Certified by Kinds and Land Permits in Medan Municipality 2002–2020

Tahun Year	Jenis Hak Tanah Kind of Land Permit			
	Hak Milik Possesion Right	Hak Guna Bangunan Building Purpose Right	Hak Pakai Use Right	Hak Tanggungan Hipotik Credie Verbank Mortgage
(1)	(2)	(3)	(4)	(5)
2002	4 665	231	31	3 720
2003	5 481	372	10	5 959
2004	3 703	1 067	18	7 475
2005	3 888	302	26	9 055
2006	4 529	212	18	7 665
2007	8 266	214	7	8 979
2008	6 266	248	4	11 629
2009	4 916	321	14	9 302
2010	15 624	1 119	19	12 511
2011	19 902	3 798	19	14 056
2012	19 014	1 968	48	17 118
2013	13 271	1 992	111	14 780
2014	12 762	1 366	14	13 750
2015	12 331	1 488	15	12 128
2016	8 979	1 033	43	11 257
2017	15 883	2 597	80	9 749
2018	26 869	2 311	62	9 592
2019	18 545	1 871	85	8 868
2020	6 520	1 020	76	6 539

Sumber : Kantor Pertanahan Kota Medan

Source : Land Affairs Office of Medan Municipality

Tabel/Table 1.3.2 Banyaknya Pengurusan Sertifikat Tanah Menurut Jenisnya di Kota Medan 2007–2020/Number of Land Certificate Arrangement by Sorts of Matters in Medan Municipality 2007–2020

Tahun Year	PPL Pengukuran Measurement	Gambar Situasi Map Situation	Kutipan Salinan Copy	S K P T Certified
(1)	(2)	(3)	(4)	(5)
2007	13 012	2 538	7 183	254
2008	15 803	6 707	1 398	241
2009	13 690	3 682	2 259	424
2010	23 232	20 109	3 423	584
2011	18 346	4 604	2 700	519
2012	19 484	23	38	638
2013	13 985	10	221	717
2014	12 126	1 103	52	7 614
2015	1 173	-	-	735
2016	1 448	1 265	129	928
2017	1 588	1 072	-	927
2018	-	-	-	1 123
2019	-	-	-	1 031
2020	-	-	-	1 201

Lanjutan Tabel/*Continued Table* 1.3.2

Tahun Year	Jual Beli <i>Engage in Trade</i>	Warisan/ <i>Inheritance</i>	Hibah <i>Bequest</i>	Pemisahan <i>Separation</i>
(1)	(6)	(7)		(8)
2008	11 421	1 012	305	9 249
2009	10 600	996	301	7 516
2010	12 581	1 249	343	9 252
2011	14 101	1 150	329	11 771
2012	8 868	1 144	282	1 513
2013	15 556	1 448	350	1 817
2014	12 126	1 103	52	7 614
2015	11 236	1 210	401	7 397
2016	10 075	1 200	540	1 140
2017	11 588	1 165	503	859
2018	10 385	1 053	497	1 935
2019	11 333	1 398	501	3 987
2020	9 191	1 625	452	3 914

Sumber : Kantor Pertanahan Kota Medan

Source : *Land Affairs Office of Medan Municipality*

02

PEMERINTAHAN GOVERNMENT

**Kota Medan
memiliki 151 Kelurahan
dan 2.001 Lingkungan**



**Jumlah PNS dan
Anggota DPRD
di Kota Medan
13.002 dan 50**



PNS	4.307	8.695
DPRD	44	6

**Persentase Realisasi
Penerimaan Pemerintah
Kota Medan Tahun
2020 sebesar
84.50% Pemerintah
Kota Medan sebesar**

2.1 Wilayah Administratif

Administrasi pemerintahan Kota Medan yang dipimpin oleh seorang Walikota pada saat ini terdiri atas 21 kecamatan dengan 151 kelurahan yang terbagi dalam 2.001 lingkungan.

2.2 Sumber Daya Manusia

Banyak Pegawai Negeri Sipil di Kota Medan pada tahun 2020 adalah sebagai berikut : Golongan I sebanyak 127 orang, Golongan II Sebanyak 1.568 orang, Golongan III Sebanyak 7.595 orang dan Golongan IV sebanyak 4.711 orang. Jadi banyaknya Pegawai Negeri Sipil di Kota Medan adalah sebanyak 14.001 orang.

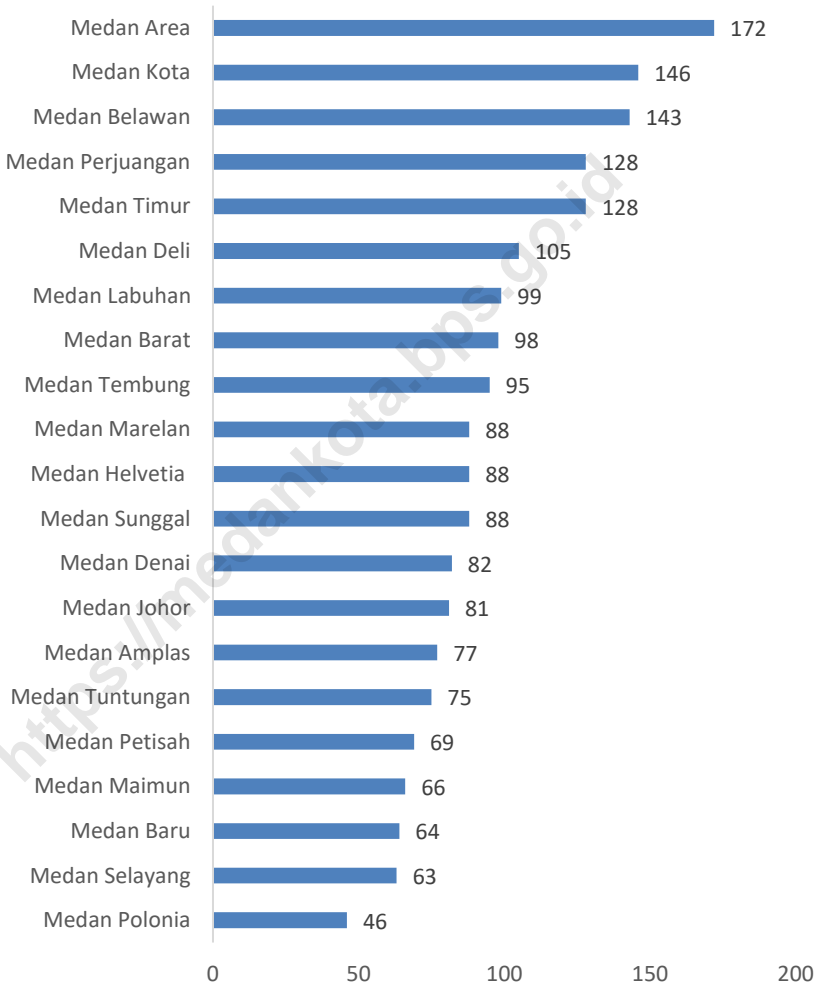
2.1 Administrative Area

Administration of Medan Municipality has been lead by a Major and this moment divide by 21 Subdistricts with 151 sub Subdistricts that consist 2,001 administrative units.

2.2 Human Resources

The number of Civil Servants in Medan Municipality in 2020 is as follows : Group I is 127 people, Group II is 1,568 people, Group III is 7,595 people and Group IV is 4,711 people. So the number of Civil Servants in Medan Municipality is 14,001 people.

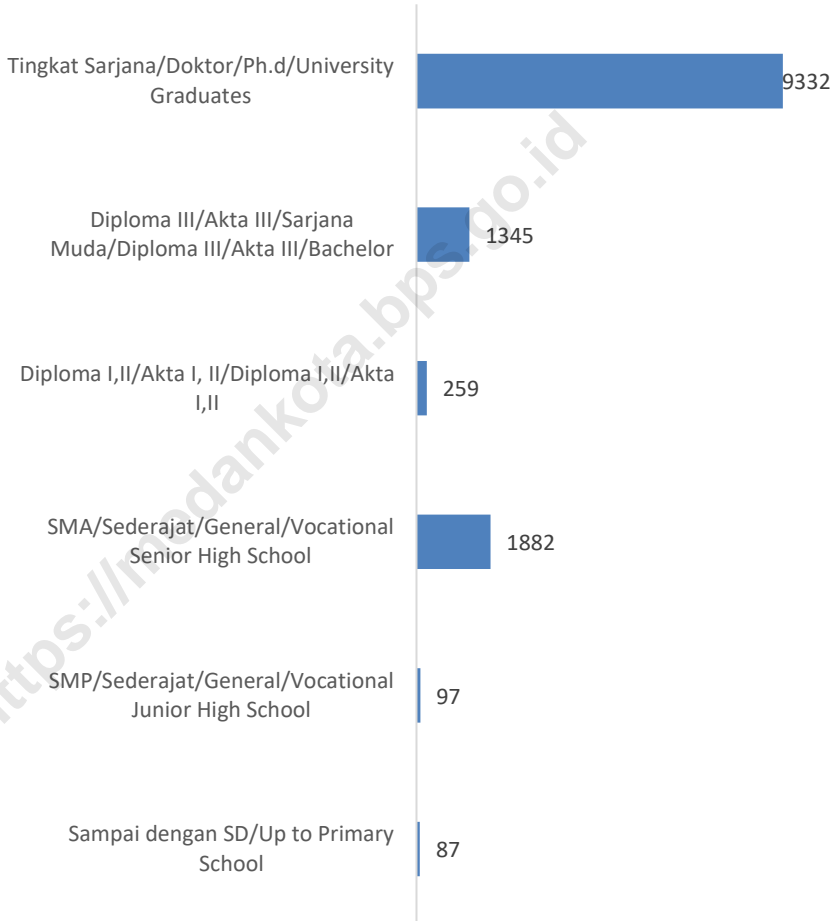
Gambar/Figures 2.1 Banyaknya Lingkungan Menurut Kecamatan di Kota Medan, 2020 / Number of Administrative Units by Subdistricts in Medan Municipality, 2020



Sumber : Bagian Tata Pemerintahan

Source : Division Of Governance

Gambar/Figures 2.2 Jumlah Pegawai Negeri Sipil Menurut Tingkat Pendidikan dan Jenis Kelamin di Kota Medan, 2020
Number of Civil Servants by Educational Level and Sex in Medan Municipality, 2020



Sumber : Badan Kepegawaian Daerah Kota Medan
 Source : *Personal Affair, Mayor Office of Medan Municipality*

2.1 WILAYAH ADMINISTRATIF ADMINISTRATIVE AREA

Tabel /Table 2.1.1 Jumlah Kelurahan Menurut Kecamatan di Kota Medan, 2016-2020 / Number of Sub Regency by Subdistricts in Medan Municipality, 2016-2020

Tahun/Kecamatan Year/ Subdistricts	2016	2017	2018	2019	2020
(1)	(2)	(3)	(4)	(5)	(6)
1. Medan Tuntungan	9	9	9	9	9
2. Medan Johor	6	6	6	6	6
3. Medan Amplas	7	7	7	7	7
4. Medan Denai	6	6	6	6	6
5. Medan Area	12	12	12	12	12
6. Medan Kota	12	12	12	12	12
7. Medan Maimun	6	6	6	6	6
8. Medan Polonia	5	5	5	5	5
9. Medan Baru	6	6	6	6	6
10. Medan Selayang	6	6	6	6	6
11. Medan Sunggal	6	6	6	6	6
12. Medan Helvetia	7	7	7	7	7
13. Medan Petisah	7	7	7	7	7
14. Medan Barat	6	6	6	6	6
15. Medan Timur	11	11	11	11	11
16. Medan Perjuangan	9	9	9	9	9
17. Medan Tembung	7	7	7	7	7
18. Medan Deli	6	6	6	6	6
19. Medan Labuhan	6	6	6	6	6
20. Medan Marelan	5	5	5	5	5
21. Medan Belawan	6	6	6	6	6
Medan	151	151	151	151	151

Sumber : Peraturan Kepala Badan Pusat Statistik Nomor 29 Tahun 2018 Tanggal 15 Januari 2018 tentang Perubahan Atas Peraturan Kepala Badan Pusat Statistik Nomor 55 Tahun 2017 tentang Kode dan Nama Wilayah Kerja Statistik Tahun 2017

Source : Chief Statistician Regulation Number 29/2018, January 15 2018, as a revision of Chief Statistician Regulation Number 55 of 2017 on Code and Name of Regional Level of Data Collection.

Tabel /Table 2.1.2 Jumlah Lingkungan Menurut Kecamatan di Kota Medan, 2016-2020 / *Number of Administrative Units by Subdistricts in Medan Municipality, 2016-2020*

Tahun/Kecamatan Year/ Subdistricts	2016	2017	2018	2019	2020
(1)	(2)	(3)	(4)	(5)	(6)
22. Medan Tuntungan	75	75	75	75	75
23. Medan Johor	81	81	81	81	81
24. Medan Amplas	77	77	77	77	77
25. Medan Denai	82	82	82	82	82
26. Medan Area	172	172	172	172	172
27. Medan Kota	146	146	146	146	146
28. Medan Maimun	66	66	66	66	66
29. Medan Polonia	46	46	46	46	46
30. Medan Baru	64	64	64	64	64
31. Medan Selayang	63	63	63	63	63
32. Medan Sunggal	88	88	88	88	88
33. Medan Helvetia	88	88	88	88	88
34. Medan Petisah	69	69	69	69	69
35. Medan Barat	98	98	98	98	98
36. Medan Timur	128	128	128	128	128
37. Medan Perjuangan	128	128	128	128	128
38. Medan Tembung	95	95	95	95	95
39. Medan Deli	105	105	105	105	105
40. Medan Labuhan	99	99	99	99	99
41. Medan Marelan	88	88	88	88	88
42. Medan Belawan	143	143	143	143	143
Medan	2 001	2 001	2 001	2 001	2 001

Sumber : Bagian Pemerintahan Setda Kota Medan

Source : *Public Administration Division of Governance Secretary of Medan Municipality*

2.2 SUMBER DAYA MANUSIA

HUMAN RESOURCES

Tabel/Table 2.2.1 Jumlah Pegawai Negeri Sipil Menurut Jabatan dan Jenis Kelamin di Kota Medan, Desember 2019 dan Desember 2020 / *Number of Civil Servants by Occupation and Sex in Medan Municipality, December 2019 and December 2020*

Jabatan <i>Occupation</i>	2019		Jumlah <i>Total</i>
	Laki-Laki <i>Male</i>	Perempuan <i>Female</i>	
(1)	(2)	(3)	(4)
Fungsional Tertentu <i>Specific Functional</i>	1 234	6 848	8 082
Fungsional Umum <i>Staff General Functional</i>	2 392	1 859	4 251
Struktural <i>Structural</i>			
Eselon IV/4th Echelon	797	613	1 410
Eselon III/3th Echelon	171	48	219
Eselon II/2th Echelon	32	7	39
Jumlah/Total	4 626	9 375	14 001

Sumber : Badan Kepegawaian Daerah Kota Medan
 Source : *Personal Affair, Mayor Office of Medan Municipality*

Lanjutan Tabel/*Continued Table 2.2.1*

Jabatan <i>Occupation</i>	2020		Jumlah <i>Total</i>
	Laki-Laki <i>Male</i>	Perempuan <i>Female</i>	
(1)	(2)	(3)	(4)
Fungsional Tertentu <i>Specific Functional</i>	1 128	6 312	7 440
Fungsional Umum <i>Staf General Functional</i>	2 262	1 759	4 021
Struktural <i>Structural</i>			
Eselon IV/ <i>4th Echelon</i>	738	572	1 310
Eselon III/ <i>3th Echelon</i>	150	45	195
Eselon II/ <i>2th Echelon</i>	29	7	36
Jumlah/Total	4 307	8 695	13 002

Sumber : Badan Kepegawaian Daerah Kota Medan

Source : *Personal Affair, Mayor Office of Medan Municipality*

Tabel/Table 2.2.2 Jumlah Pegawai Negeri Sipil Menurut Tingkat Pendidikan dan Jenis Kelamin di Kota Medan, Desember 2019 dan Desember 2020 / *Number of Civil Servants by Educational Level and Sex in Medan Municipality, December 2018 and December 2020*

Tingkat Pendidikan <i>Educational Level</i>	2019		
	Laki-Laki <i>Male</i>	Perempuan <i>Female</i>	Jumlah <i>Total</i>
(1)	(2)	(3)	(4)
Sampai dengan SD <i>Up to Primary School</i>	92	14	106
SMP/Sederajat <i>General/Vocational Junior High School</i>	96	28	124
SMA/Sederajat <i>General/Vocational Senior High School</i>	1 134	1 096	2 230
Diploma I,II/Akta I, II <i>Diploma I,II/Akta I,II</i>	29	300	359
Diploma III/Akta III/Sarjana Muda <i>Diploma III/Akta III/Bachelor</i>	246	1 096	1 342
Tingkat Sarjana/Doktor/Ph.d <i>University Graduates</i>	2 999	6 841	9 840
Jumlah/Total	4 626	9 375	14 001

Sumber : Badan Kepegawaian Daerah Kota Medan
 Source : *Personal Affair, Mayor Office of Medan Municipality*

Lanjutan Tabel/*Continued Table 2.2.2*

Tingkat Pendidikan <i>Educational Level</i>	2020		
	Laki-Laki <i>Male</i>	Perempuan <i>Female</i>	Jumlah <i>Total</i>
(1)	(2)	(3)	(4)
Sampai dengan SD <i>Up to Primary School</i>	77	10	87
SMP/Sederajat <i>General/Vocational Junior High School</i>	76	21	97
SMA/Sederajat <i>General/Vocational Senior High School</i>	1 014	868	1 882
Diploma I,II/Akta I, II <i>Diploma I,II/Akta I,II</i>	43	215	259
Diploma III/Akta III/Sarjana Muda <i>Diploma III/Akta III/Bachelor</i>	238	1 107	1 345
Tingkat Sarjana/Doktor/Ph.d <i>University Graduates</i>	2 858	6 474	9 332
Jumlah/Total	4 307	8 695	13 002

Sumber : Badan Kepegawaian Daerah Kota Medan
 Source : *Personal Affair, Mayor Office of Medan Municipality*

Tabel/Table 2.2.3 Jumlah Pegawai Negeri Sipil Menurut Tingkat Kepangkatan dan Jenis Kelamin di Kota Medan, December 2019 dan Desember 2020 / *Number of Civil Servants by Hierarchy and Sex in Medan Municipality, December 2019 and December 2020*

Pangkat/Golongan/Ruang <i>Hierarchy</i>	2019		Jumlah <i>Total</i>
	Laki-Laki <i>Male</i>	Perempuan <i>Female</i>	
(1)	(2)	(3)	(4)
I/A (Juru Muda)	7	1	8
I/B (Juru Muda Tingkat I)	29	1	30
I/C (Juru)	35	5	40
I/D (Juru Tingkat I)	47	2	49
Golongan I/Range I			
II/A (Pengatur Muda)	86	35	121
II/B (Pengatur Muda Tingkat I)	228	66	294
II/C (Pengatur)	394	211	605
II/D (Pengatur Tingkat I)	297	251	548
Golongan II/Range II			
III/A (Penata Muda)	279	663	942
III/B (Penata Muda Tingkat I)	781	1 470	2 251
III/C (Penata)	816	1 486	2 302
III/D (Penata Tingkat I)	623	1 477	2 100
Golongan III/Range III			
IV/A (Pembina Muda)	482	1 443	1 925
IV/B (Pembina Muda Tingkat I)	463	2 184	2 647
IV/C (Pembina)	49	46	95
IV/D (Pembina Tingkat I)	3	33	36
IV/E (Pembina Utama)	7	1	8
Golongan IV/Range IV			
Jumlah/Total	4 626	9 375	14 001

Sumber : Badan Kepegawaian Daerah Kota Medan

Source : *Personal Affair, Mayor Office of Medan Municipality*

Lanjutan Tabel/*Continued Table 2.2.3*

Pangkat/Golongan/Ruang <i>Hierarchy</i>	2020		
	Laki-Laki <i>Male</i>	Perempuan <i>Female</i>	Jumlah <i>Total</i>
	(1)	(2)	(3)
I/A (Juru Muda)	6	1	7
I/B (Juru Muda Tingkat I)	25	1	26
I/C (Juru)	27	3	30
I/D (Juru Tingkat I)	44	3	47
Golongan I/Range I			
II/A (Pengatur Muda)	68	20	88
II/B (Pengatur Muda Tingkat I)	175	66	241
II/C (Pengatur)	255	161	416
II/D (Pengatur Tingkat I)	413	236	649
Golongan II/Range II			
III/A (Penata Muda)	259	530	789
III/B (Penata Muda Tingkat I)	693	1 459	2 152
III/C (Penata)	825	1 425	2 250
III/D (Penata Tingkat I)	599	1 536	2 135
Golongan III/Range III			
IV/A (Pembina Muda)	431	1 197	1 628
IV/B (Pembina Muda Tingkat I)	432	1 963	2 395
IV/C (Pembina)	47	60	107
IV/D (Pembina Tingkat I)	2	32	34
IV/E (Pembina Utama)	6	2	8
Golongan IV/Range IV			
Jumlah/Total	4 307	8 695	13 002

Sumber : Badan Kepegawaian Daerah Kota Medan

Source : *Personal Affair, Mayor Office of Medan Municipality*

2.3 PEMILIHAN UMUM

GENERAL ELECTION

Tabel/Table 2.3.1 Jumlah Anggota Dewan Perwakilan Rakyat Daerah Menurut Fraksi Politik dan Daerah Pemilihan di Kota Medan, 2020 / Number of Members of The Regional House of Representatives by Political Fraction and Voting Area in Medan Municipality, 2020

Partai Politik <i>Political Parties</i>	Fraksi <i>Fraction</i>					
	PDI-P	Gerindra	PKS	PAN	Golkar	
-1	-2	-3	-4	-5	-6	
Daerah Pemilihan I : Medan Barat, Medan Baru Medan Helvetia, Medan Petisah	2	1	2	1	-	
Daerah Pemilihan II : Medan Belawan, Medan Deli Medan Labuhan, Medan Marelan	1	3	1	2	1	
Daerah Pemilihan III : Medan Perjuangan, Medan Timur Medan Tembung	2	2	1	1	1	
Daerah Pemilihan IV : Medan Amplas, Medan Area, Medan Denai, Medan Kota	2	2	1	1	1	
Daerah Pemilihan V : Medan Tuntungan, Medan Johor Medan Maimun, Medan Polonia, Medan Selayang, Medan Sunggal	3	2	2	1	1	
Jumlah/Total	2020	10	10	7	6	4
	2019	10	10	7	6	4

Lanjutan Tabel/*Continued Table 2.3.1*

Partai Politik <i>Political Parties</i>	Fraksi <i>Fraction</i>					
	Nasdem	Demokrat	Hanura	PSI	PPP	
-1	-7	-8	-9	-10	-11	
Daerah Pemilihan I :						
Medan Barat, Medan Baru	1	-	-	1	-	
Medan Helvetia, Medan Petisah						
Daerah Pemilihan II :						
Medan Belawan, Medan Deli	1	1	1	-	1	
Medan Labuhan, Medan Marelan						
Daerah Pemilihan III :						
Medan Perjuangan, Medan Timur	-	1	-	-	-	
Medan Tembung						
Daerah Pemilihan IV :						
Medan Amplas, Medan Area,	1	1	1	-	-	
Medan Denai, Medan Kota						
Daerah Pemilihan V :						
Medan Tuntungan, Medan Johor						
Medan Maimun, Medan Polonia,	1	1	-	1	-	
Medan Selayang, Medan Sunggal						
Jumlah/Total	2020	4	4	2	2	1
	2019	4	4	2	2	1

Sumber: DPRD Kota Medan

Source : House of Parliament of Medan Municipality

Tabel/Table 2.3.2 Jumlah Anggota Dewan Perwakilan Rakyat Daerah Menurut Partai Politik dan Jenis Kelamin di Kota Medan, 2020/ *Number of Members of The Regional House of Representatives by Political Parties and Sex in Medan Municipality, 2020*

Partai Politik <i>Political Parties</i>	Jenis Kelamin <i>Sex</i>		Jumlah <i>Total</i>	
	Laki-Laki <i>Male</i>	Perempuan <i>Female</i>		
(1)	(2)	(3)	(4)	
Partai Keadilan Sejahtera (PKS)	6	1	7	
P A N	6	-	6	
Demokrat	4	-	4	
PDI Perjuangan	9	1	10	
Partai GOLKAR	3	1	4	
Hati Nurani Rakyat	2	-	2	
Partai Persatuan Pembangunan	1	-	1	
Gerindra	7	3	10	
Nasional Demokrat	4	-	4	
Partai Solidaritas Indonesia (PSI)	2	-	2	
Jumlah/Total	2020	44	6	50
	2019	44	6	50
	2018	44	6	50

Sumber : DPRD Kota Medan

Source : *House of Parliament of Medan Municipality*

Tabel/Table 2.3.3 Jumlah Anggota Dewan Perwakilan Rakyat Daerah Menurut Daerah Pemilihan dan Jenis Kelamin di Kota Medan, 2020/
Number of Members of The Regional House of Representatives by Voting Area and Sex in Medan Municipality, 2020

Partai Politik <i>Political Parties</i>	Jenis Kelamin <i>Sex</i>		Jumlah <i>Total</i>	
	Laki-Laki <i>Male</i>	Perempuan <i>Female</i>		
(1)	(2)	(3)	(4)	
Daerah Pemilihan I : Medan Barat, Medan Baru, Medan Helvetia, Medan Petisah	7	1	8	
Daerah Pemilihan II : Medan Belawan, Medan Deli, Medan Labuhan, Medan Marelan	10	2	12	
Daerah Pemilihan III : Medan Perjuangan, Medan Tembung, Medan Timur	6	2	8	
Daerah Pemilihan IV : Medan Amplas, Medan Area, Medan Denai, Medan Kota	10	-	10	
Daerah Pemilihan V : Medan Tuntungan, Medan Johor, Medan Maimun, Medan Polonia, Medan Selayang, Medan Sunggal	11	1	12	
Jumlah/Total	2020	44	6	50
	2019	44	6	50
	2018	44	6	50

Sumber : DPRD Kota Medan

Source : *House of Parliament of Medan Municipality*

Tabel/Table 2.3.4 Kegiatan DPRD Kota Medan, 2020/ *Activity of The Regional House of Representatives, 2020*

	Tahun/Keputusan <i>Year/Decree</i>	Jumlah <i>Total</i>
	(1)	(2)
1.	Istimewa/ <i>Special Session</i>	-
2.	Paripurna/ <i>Plenary Session</i>	50
3.	Paripurna Internal/ <i>Particular Internal</i>	-
4.	Rapat Reguler/ <i>Regular Meeting</i> (Rapim, Rapimfrak, Rapat Alat Kelengkapan Dewan)	214
5.	Rapat Anggaran/ <i>Budget Committee Meeting</i>	16
6.	Rapat Badan Musyawarah	14
7.	Rapat Panitia Khusus/ <i>Special Committee Meeting</i>	5
8.	Rapat Kerja Komisi Dengar Pendapat/ <i>Meeting of Hearing Commission</i>	106
9.	Rapat Rutin Komisi I - VII/ <i>Routine Meeting of Commission I - VII</i>	54
	Jumlah/Total	459
	2020	459
	2019	510
	2018	577

Sumber : DPRD Kota Medan

Source : *House of Parliament of Medan Municipality*

Tabel/Table 2.3.5 Banyaknya Rapat-rapat di DPRD Kota Medan 2007-2020/
Number of Medan Municipality Parliament Meetings 2007-2020

Tahun <i>Year</i>	Jenis Rapat Paripurna <i>Type of Meeting</i>			Jumlah <i>Total</i>
	Istimewa <i>Special</i>	Paripurna <i>Plenary</i>	Internal <i>Internal</i>	
(1)	(2)	(3)	(4)	(5)
2007	7	5	-	12
2008	9	9	0	18
2009	4	32	0	36
2010	6	24	2	32
2011	6	26	0	32
2012	-	-	-	-
2013	-	-	-	-
2014	-	-	-	-
2015	-	-	-	-
2016	5	8	7	20
2017	5	14	10	29
2018	8	50	4	62
2019	5	31	2	37
2020	-	50	-	50

Sumber : DPRD Kota Medan

Source : *House of Parliament of Medan Municipality*

Tabel/Table 2.3.6 Banyaknya Keputusan Yang Dibuat DPRD Kota Medan 2013-2020/Number of Medan Municipality Parliament Decrees 2013-2020

Tahun/Keputusan Year/Decree		Jumlah Total
(1)		(2)
1.	Peraturan Daerah/Local Rule	8
2.	Sidang Paripurna DPRD	50
3.	Sidang Paripurna Istimewa DPRD	-
4.	Keputusan DPRD yang disampaikan	20
5.	Keputusan DPRD yang ditindaklanjuti	9
6.	Keputusan DPRD yang tidak ditindaklanjuti	-
7.	Konsolidasi	11
Jumlah/Total		98
	2020	67
	2018	112
	2017	61
	2016	46
	2015	36
	2014	10
	2013	8

Sumber : DPRD Kota Medan

Source : House of Parliament of Medan Municipality

2.4 KEUANGAN PEMERINTAH

GOVERNMENT FINANCE

Tabel /Table 2.4.1 Realisasi Pendapatan Pemerintah Kota Medan Menurut Jenis Pendapatan (ribu rupiah), 2019–2020/ *Actual Revenues of Government of Medan Municipality by Source of Revenues (thousand rupiahs), 2019–2020*

Jenis Pendapatan <i>Source of Revenues</i>	2019	2020
(1)	(2)	(3)
1. Pendapatan Asli Daerah (PAD)/ Original Local Government Revenue	1 829 665 882	1 509 830 671
1.1 Pajak Daerah/ <i>Local Taxes</i>	1 472 414 655	1 195 850 163
1.2 Retribusi Daerah/ <i>Retributions</i>	90 431 692	89 669 152
1.3 Hasil Perusahaan Milik Daerah dan Pengelolaan Kekayaan Daerah yang Dipisahkan/ <i>Income of Regional Gov. Corporate and Management of Separated Reg. Gov. Wealth</i>	14 638 488	17 831 107
1.4 Lain-lain PAD yang Sah/ <i>Other Original Local Gov. Revenue</i>	252 181 048	205 439 402
2. Dana Perimbangan/ Balanced Budget	2 156 807 334	2 056 223 074
2.1 Bagi Hasil Pajak/ <i>Tax Sharing</i>	135 512 656	214 341 621
2.2 Bagi Hasil Bukan Pajak/Sumber Daya Alam/ <i>Non Tax/Natural Resources Sharing</i>	3 662 067	2 843 349
2.3 Dana Alokasi Umum <i>General Allocation Funds</i>	1 660 238 913	1 493 919 764
2.4 Dana Alokasi Khusus <i>Special Allocation Funds</i>	357 393 699	345 118 340

Lanjutan Tabel/Continued Table 2.4.1

Jenis Pendapatan <i>Source of Revenues</i>	2019	2020
(1)	(2)	(3)
3. Lain-lain Pendapatan yang Sah/Other Legal Revenue	1 245 070 750	422 707 330
3.1 Pendapatan Hibah/ <i>Grants</i>	0.00	0.00
3.2 Dana Darurat <i>Emergency Funds</i>	0.00	0.00
3.3 Dana Bagi Hasil Pajak dari Provinsi dan Pemerintah Daerah Lainnya/ <i>Tax Sharing From Province and Other Local Governments</i>	1 245 070 750	414 168 796
3.4 Dana Penyesuaian dan Otonomi Daerah/ <i>Otonomous Region and Balancing Funds</i>	0.00	0.00
3.5 Bantuan Keuangan dari Provinsi atau Pemerintah Daerah Lainnya/ <i>Financial Assistance From Province and Other Local Government</i>	0.00	0.00
3.6 Pendapatan dari Dana BOS/ <i>School Operational Assistance Funds</i>	0.00	0.00
3.7 Lainnya/ <i>Other Funds</i>	0.00	0.00
Jumlah/Total	5 518 768 106	3 988 761 075

Keterangan/Note : Data 2019 Sudah Diaudit/2019 Data is Audited

Data 2020 Belum Diaudit/2020 Data is Not

Audited

Sumber : Badan Pengelola Keuangan Daerah Kota Medan

Source : Budget Division of Medan Municipality Government

** Bagi hasil tidak dipisah antara pajak dan bukan pajak

Tabel/Table 2.4.2 Realisasi Belanja Pemerintah Kota Medan Menurut Jenis Belanja (ribu rupiah), 2019–2020/ *Actual Expenditures of Government of Medan Municipality by Kind of Expenditures (thousand rupiahs), 2019–2020*

Jenis Belanja <i>Kind of Expenditures</i>	2019	2020
(1)	(2)	(3)
1. Belanja Tidak Langsung/ <i>Indirect Expenditure</i>	2 061 327 801	2 076 255 355
1.1 Belanja Pegawai/ <i>Personnel expenditure</i>	1 798 919 362	1 630 919 408
1.2 Belanja Bunga/ <i>Rebtributions</i>	0.00	0.00
1.3 Belanja Subsidi/ <i>Subsidies Expenditure</i>	0.00	0.00
1.4 Belanja Hibah/ <i>Grant</i>	254 079 940	275 356 642
1.5 Belanja Bantuan Sosial/ <i>Social Expenditure</i>	6 292 300	1 711 250
1.6 Belanja Bagi Hasil kepada Provinsi/Kabupaten/Kota <i>Sharing Fund Expenditure to Provincial/Subdistrict/Municipality and Village Government</i>	0.00	0.00
1.7 Belanja Bantuan Keuangan kepada Provinsi/ Kabupaten/ Kota dan Pemerintah Desa <i>Financial Assistance Expenditure to Provincial/ Subdistrict/Municipality and Village Government</i>	1 436 985	0.00
1.8 Belanja Tidak Terduga/ <i>Unpredicted Expenditure</i>	599 214	168.268.056
2. Belanja Langsung <i>Direct Expenditure</i>	2 888 861 552	1 778 487 056
2.1 Belanja Pegawai/ <i>Personnel expenditure</i>	557 413 091	540 082 019
2.2 Belanja Barang dan Jasa <i>Goods and Services Expenditure</i>	1 369 761 372	930 126 758
2.3 Belanja Modal <i>Capital expenditure</i>	992.661.245	308 278 278

Keterangan/Note : Data Belum Diaudit/*Data is not Audited*

Sumber : Badan Pengelola Keuangan Daerah Kota Medan

Source : *Budget Division of Medan Municipality Government*

Tabel/Table 2.4.3 Rencana dan Realisasi Pengeluaran Pemerintah Kota Medan 2006-2020/ *Planning and Actual Budget of Medan Municipality Government 2006-2020*

Tahun Year	Rencana Planning (Rp.000)	Realisasi Actual (Rp.000)	Persentase Percentage
(1)	(2)	(3)	(4)
2006	1 415 485 418	1 322 425 420	93.43
2007	1 751 826 796	1 392 698 097	79.50
2008	1 881 374 172	1 477 958 513	78.56
2009	2 349 719 173	1 886 588 720	80.29
2010	2 582 065 327	2 235 195 759	86.57
2011	3 395 728 853	3 041 037 854	89.55
2012	4 080 935 663	3 021 172 391	74.03
2013	4 237 560 639	3 224 449 048	76.09
2014	4 625 169 943	3 723 643 299	80.50
2015	5 467 952 757	4 496 573 831	82.23
2016	5 380 363 862	4 525 231 332	84.11
2017	5 554 084 309	4 395 825 169	79.14
2018	5 449 562 922	4 213 480 509	77.32
2019	6 304 555 945	5 059 288 701	80.25
2020	5 254 667 074	3 854 742 411	73.36

Sumber : Badan Pengelola Keuangan Daerah Kota Medan
 Source : *Budget Division of Medan Municipality Government*

Tabel/Table 2.4.4 Rencana dan Realisasi Penerimaan Pemerintah Kota Medan 2006-2020/ *Planning and Actual Local Government Receipt Of Medan Municipality Government 2006-2020*

Tahun Year	Rencana Planning (Rp.000)	Realisasi Actual (Rp.000)	Persentase Percentage
(1)	(2)	(3)	(4)
2006	1 440 508 893	1 398 910 993	97.11
2007	1 751 826 796	1 392 698 097	79.50
2008	1 764 199 302	1 806 373 003	102.39
2009	1 894 222 016	1 870 374 442	98.74
2010	2 101 631 165	2 069 833 896	98.49
2011	3 083 140 291	2 747 359 034	89.10
2012	4 034 121 334	2 997 417 156	74.30
2013	4 106 900 462	3 276 344 285	79.78
2014	4 560 412 530	4 042 115 828	88.63
2015	5 046 111 839	4 445 107 992	88.09
2016	5 203 526 015	4 308 242 686	82.79
2017	5 523 623 117	4 409 065 482	79.82
2018	5 239 408 011	4 253 618 758	81.19
2019	6 257 239 035	5 518 768 106	88.20
2020	4 757 852 449	3 988 761 075	83.84

Sumber : Badan Pengelola Keuangan Daerah Kota Medan
 Source : *Budget Division of Medan Municipality Government*

Tabel/Table 2.4.5 Realisasi Penerimaan Pemerintah Kota Medan 2012-2020/ *Actual Receipt of Medan Municipality Government 2012-2020*

Tahun/Jenis Penerimaan <i>Year/Kind of Receipt</i>	Rencana <i>Planning</i> <i>(Rp.000)</i>	Realisasi <i>Actual</i> <i>(Rp.000)</i>	Persentase <i>Percentage</i>
(1)	(2)	(3)	(4)
2012	4 034 121 334	2 997 417 156	74.30
2013	4 106 900 462	3 276 344 285	79.78
2014	4 560 412 530	4 042 115 828	88.63
2015	5 046 111 839	4 445 107 992	88.09
2016	5 203 526 015	4 308 242 686	82.79
2017	5 523 623 117	4 409 065 482	79.82
2018	5 239 408 011	4 253 618 758	81.19
2019	6 257 239 035	5 518 768 106	88.20
2020	4 757 852 449	3 988 761 075	83.84
1. Pendapatan Asli Daerah/ <i>Local Government Genuine Income</i>	1 813 909 462	1 509 830 671	83.24
2. Dana Perimbangan/ <i>balance fund</i>	2 117 360 207	2 056 223 074	97.11
3. Lain-lain Pendapatan yang Sah/ <i>legal others income</i>	826 582 780	422 707 329	51.14

Sumber : Badan Pengelola Keuangan Daerah Kota Medan

Source : *Budget Division of Medan Municipality Government*

Tabel/Table 2.4.6 Realisasi Pengeluaran APBD Pemerintah Kota Medan 2013–2020/
Actual Expenditure of Medan Municipality Government 2013 -
2020

Tahun/Jenis Pengeluaran Year/Kind of Expenditures	Rencana Planning (Rp.000)	Realisasi Actual (Rp.000)	Persentase Percentage
(1)	(2)	(3)	(4)
I. BELANJA TIDAK LANGSUNG/ INDIRECT EXPENDITURE	2 809 751 352	2 076 255 355	73.89
1. Belanja Pegawai/Personnel expenditure	1 968 273 530	1 630 919 408	82.86
2. Belanja Bunga/Retributions	0.00	0.00	0.00
3. Belanja Subsidi/Subsidies Expenditure	0.00	0.00	0.00
4. Belanja Hibah/Grant	321 377 822	275 356 642	85.68
5. Belanja Bantuan Sosial/ Social Expenditure	10 100 000	1 711 250	16.94
6. Belanja Bagi Hasil kepada Provinsi/Kabupaten/Kota/Shari ng Fund Expenditure to Provincial/Subdistrict/Municipal ity and Village Government	0.00	0.00	0.00
7. Belanja Bantuan Keuangan kepada Provinsi/ Kabupaten/ Kota dan Pemerintah Desa Financial Assistance Expenditure to Provincial/ Subdistrict/Municipality and Village Government	0.00	0.00	0.00
8. Belanja Tidak Terduga/ Unpredicted Expenditure	510 000 000	168 268 056	32.99

Lanjutan Tabel/Continued Table 2.4.6

Tahun/Jenis Pengeluaran Year/Kind of Expenditures	Rencana Planning (Rp.000)	Realisasi Actual (Rp.000)	Persentase Percentage
(1)	(2)	(3)	(4)
II. BELANJA LANGSUNG	2 444 915 722	1 778 487 056	72.74
1. Belanja Pegawai/Personnel expenditure	668 928 371	540 082 019	80.74
2. Belanja Barang dan Jasa/ Goods and Services Expenditure	1 328 005 888	930 126 758	70.04
3. Belanja Modal/ Capital expenditure	447 981 463	308 278 278	68.81
2020	5 254 667 074	3 854 742 411	73.36
2019	6 304 555 945	4 780 230 324	75.82
2018	5 449 562 922	4 213 480 509	77.32
2017	5 554 084 309	4 395 494 381	79.14
2016	5 737 738 289	4 504 445 138	78.50
2015	5 467 952 757	4 496 573 831	82.23
2014	4 625 169 943	3 723 643 299	80.50
2013	4 237 560 639	3 224 449 048	76.09

Sumber : Badan Pengelola Keuangan Daerah Kota Medan

Source : Budget Division of Medan Municipality Government

Tabel/Table 2.4.7 Rencana dan Realisasi Penerimaan Pemerintah Kota Medan Menurut Urusan Pemerintahan Tahun 2012-2020/ *Planning and Actual Receipt of Medan Municipality Government by Government Affair 2012-2020*

Urusan Pemerintahan	Rencana <i>Planning</i> (Rp.000)	Realisasi <i>Actual</i> (Rp.000)	Persentase <i>Percentage</i>
(1)	(2)	(3)	(4)
2012	4 034 121 334	2 997 417 156	74.30
2013	4 106 900 462	3 276 344 285	79.78
2014	4 560 412 530	4 042 115 828	88.63
2015	5 046 111 839	4 445 107 992	88.09
2016	5 203 526 015	4 308 242 686	82.79
2017	5 523 623 117	4 409 065 482	79.82
2018	5 239 408 011	4 253 618 758	81.19
2019	6 257 239 035	5 518 768 106	88.20
2020	4 757 852 449	3 988 761 075	83.84

1. Urusan Wajib Pelayanan Dasar
2. Urusan Wajib bukan Pelayanan Dasar
3. Urusan Pilihan
4. Urusan Pemerintahan Fungsi Penunjang

Keterangan/Note : Data Belum Diaudit/*Data is not Audited*

Sumber : Badan Pengelola Keuangan Daerah Kota Medan

Source : *Budget Division of Medan Municipality Government*

Tabel/Table 2.4.8 Rencana dan Realisasi Belanja Daerah Pemerintah Kota Medan Menurut Urusan Pemerintahan Tahun 2012– 2020 / *Planning and Actual Budget for Personnel Expenditures of Medan Municipality Government by Government Affair 2012 – 2020*

Urusan Pemerintahan	Rencana <i>Planning</i> (Rp.000)	Realisasi <i>Actual</i> (Rp.000)	Persentase Percentage
(1)	(2)	(3)	(4)
2012	4 080 935 663	3 021 172 391	74.03
2013	4 237 560 639	3 276 344 285	76.09
2014	4 625 169 943	3 723 643 299	80.50
2015	5 467 952 757	4 496 573 831	82.23
2016	5 737 738 289	4 504 445 138	78.50
2017	5 554 084 309	4 395 825 169	79.14
2018	5 449 562 922	4 213 480 509	77.32
2019	6 304 555 945	4 780 230 324	75.82
2020	5 254 667 074	3 854 742 411	73.36
1. Urusan Wajib Pelayanan Dasar	1 344 478 477	811 008 096	60.32
2. Urusan Wajib bukan Pelayanan Dasar	687 414 418	653 965 589	95.13
3. Urusan Pilihan	49 996 456	29 963 666	59.93
4. Urusan Pemerintahan Fungsi Penunjang	363 026 372	283 549 705	78.11

Sumber : Badan Pengelola Keuangan Daerah Kota Medan

Source : *Budget Division of Medan Municipality Government*

03

PENDUDUK DAN KETENAGAKERJAAN POPULATION AND EMPLOYMENT

JUMLAH PENCARI KERJA TAHUN
2020 DI KOTA MEDAN SEBANYAK
1.374

Pencari kerja terbanyak
adalah Perempuan
dengan pendidikan SMA
(66,59%)

Industri Pengolahan
merupakan Jenis Lapangan
Usaha Lowongan Pekerjaan
yang paling banyak diminati

Sekolah Dasar (SD)
merupakan pencari kerja
terkecil(1,96%), dapat
diartikan bahwa Kota
Medan telah mengutamakan
pendidikan minimal 9 tahun.

3.1 Penduduk

Pembangunan kependudukan dilaksanakan dengan mengindahkan kelestarian sumber daya alam dan fungsi lingkungan hidup sehingga mobilitas dan persebaran penduduk tercapai optimal.

Mobilitas dan persebaran penduduk yang optimal, berdasarkan pada adanya keseimbangan antara jumlah penduduk dengan daya dukung dan daya tampung lingkungan. Persebaran penduduk yang tidak didukung oleh lingkungan dan pembangunan akan menimbulkan masalah sosial yang kompleks, dimana penduduk menjadi beban bagi lingkungan maupun sebaliknya.

Pada tahun 2020, penduduk Kota Medan mencapai 2.435.252 jiwa. Dibanding jumlah Penduduk pada tahun 2019, terjadi penambahan penduduk sebesar 155.358 jiwa (6,81%).

Dengan luas wilayah mencapai 265,10 km², kepadatan penduduk mencapai 9.186 jiwa/km².

3.1 Population

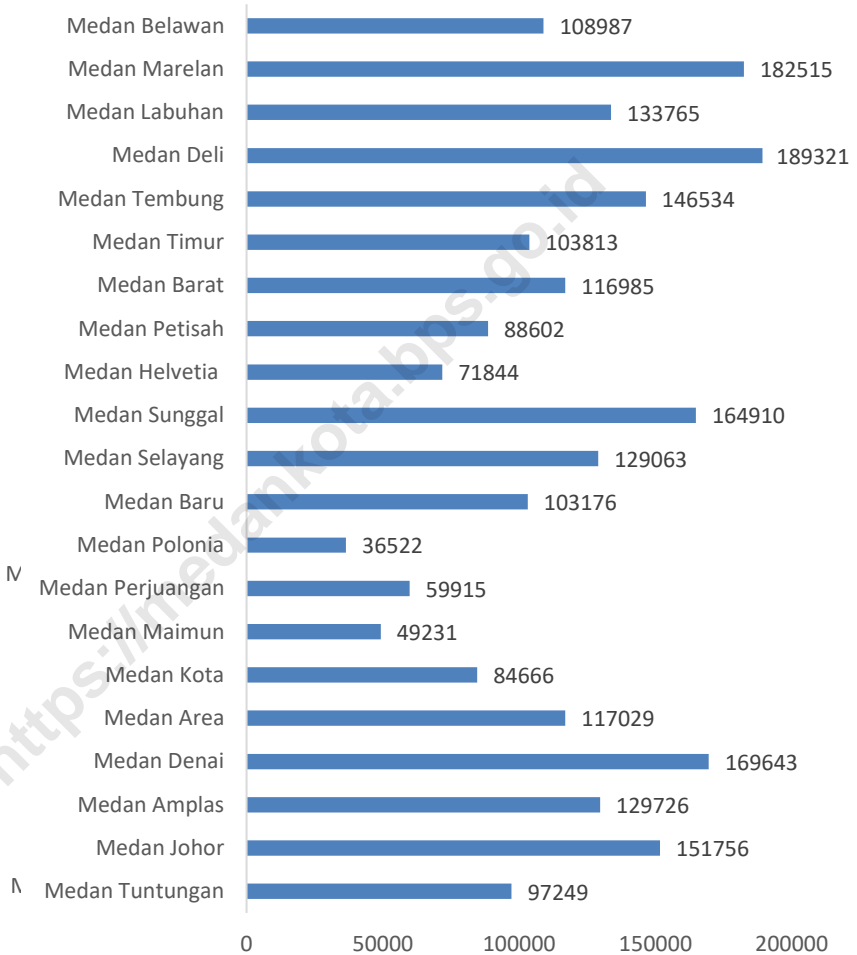
Population development do with heed conservation and function of environmental so mobility and distribution of population reach optimize.

Mobility and distribution reach optimize, based on there is balance between the number of population and capamunicipality of carry and environmental patch. The distribution of population is not carry by environmental and development will be float a complex social problems, where is population being load for environmental or the other way.

In 2020, the population of Medan Municipality reach 2,435,252 lifes. Comparison with Population in 2019, Increasing 155,358 lifes (6.81%).

With 265,10 km², density 9,186 lifes/km².

Gambar/Figures 3.1 Jumlah Penduduk menurut Kecamatan di Kota Medan, 2020
Population by Subdistrict in Medan Municipality, 2020



Sumber : BPS, Sensus Penduduk (SP) 2010 dan Proyeksi Penduduk 2010-2020

Source : BPS-Statistics Indonesia, 2010 Population Census and Population Projection 2010-2020

3.1 PENDUDUK POPULATION

Tabel/Table 3.1.1 Jumlah Penduduk, Laju Pertumbuhan Penduduk, Distribusi Persentase Penduduk, Kepadatan Penduduk, dan Rasio Jenis Kelamin Penduduk Menurut Kecamatan di Kota Medan, 2000, 2010, dan 2020 / *Population, Population Growth Rate, Percentage Distribution of Population, Population Density, and Population Sex Ratio by Subdistrict, 2000, 2010, and 2020*

Kecamatan Subdistricts	Jumlah Penduduk Population		
	2000	2010	2020
(1)	(2)	(3)	(4)
1. Medan Tuntungan	67 889	80 942	97 249
2. Medan Johor	101 472	123 851	151 756
3. Medan Amplas	85 571	113 143	129 726
4. Medan Denai	127 404	141 395	169 643
5. Medan Area	112 667	96 544	117 029
6. Medan Kota	86 357	72 580	84 666
7. Medan Maimun	48 585	39 581	49 231
8. Medan Polonia	44 025	52 794	59 915
9. Medan Baru	41 233	39 516	36 522
10. Medan Selayang	75 277	98 317	103 176
11. Medan Sunggal	106 253	112 744	129 063
12. Medan Helvetia	125 596	144 257	164 910
13. Medan Petisah	66 145	61 749	71 844
14. Medan Barat	82 626	70 771	88 602
15. Medan Timur	109 450	108 633	116 985
16. Medan Perjuangan	93 305	93 328	103 813
17. Medan Tembung	128 896	133 579	146 534
18. Medan Deli	128 459	166 793	189 321
19. Medan Labuhan	93 543	111 173	133 765
20. Medan Marelan	87 070	140 414	182 515
21. Medan Belawan	92 450	95 506	108 987
Medan	1 904 273	2 097 610	2 435 252

Sumber : BPS, Sensus Penduduk (SP) 2010 dan Sensus Penduduk September 2020
 Source : BPS-Statistics Indonesia, 2010 Population Census and September 2020 Population Census

Lanjutan Tabel/Continued table 3.1.1

Kecamatan Subdistricts	Laju Pertumbuhan Penduduk per Tahun Annual Population Growth Rate (%)	
	2000-2010	2010-2020
(1)	(5)	(6)
1. Medan Tuntungan	1.77	1.79
2. Medan Johor	2.01	1.99
3. Medan Amplas	2.83	1.33
4. Medan Denai	1.05	1.78
5. Medan Area	-1.53	1.88
6. Medan Kota	-1.72	1.50
7. Medan Maimun	-2.03	2.13
8. Medan Polonia	1.83	1.23
9. Medan Baru	-0.42	-0.76
10. Medan Selayang	2.71	0.47
11. Medan Sunggal	0.59	1.32
12. Medan Helvetia	1.39	1.30
13. Medan Petisah	-0.69	1.48
14. Medan Barat	-1.54	2.20
15. Medan Timur	-0.07	0.72
16. Medan Perjuangan	0.00	1.04
17. Medan Tembung	0.36	0.90
18. Medan Deli	2.65	1.23
19. Medan Labuhan	1.74	1.81
20. Medan Marelan	4.89	2.57
21. Medan Belawan	0.33	1.29
Medan	0.97	1.45

Sumber : BPS, Sensus Penduduk (SP) 2010 dan Sensus Penduduk September 2020
 Source : BPS-Statistics Indonesia, 2010 Population Census and September 2020
 Population Census

Lanjutan Tabel/Continued table 3.1.1

Kecamatan Subdistricts	Persentase Penduduk Percentage of Total Population	
	2010	2020
(1)	(7)	(8)
1. Medan Tuntungan	3.86	3.99
2. Medan Johor	5.90	6.23
3. Medan Amplas	5.39	5.33
4. Medan Denai	6.74	6.97
5. Medan Area	4.60	4.81
6. Medan Kota	3.46	3.48
7. Medan Maimun	1.89	2.02
8. Medan Polonia	2.52	2.46
9. Medan Baru	1.88	1.50
10. Medan Selayang	4.69	4.24
11. Medan Sunggal	5.37	5.30
12. Medan Helvetia	6.88	6.77
13. Medan Petisah	2.94	2.95
14. Medan Barat	3.37	3.64
15. Medan Timur	5.18	4.80
16. Medan Perjuangan	4.45	4.26
17. Medan Tembung	6.37	6.02
18. Medan Deli	7.95	7.77
19. Medan Labuhan	5.30	5.49
20. Medan Marelan	6.69	7.49
21. Medan Belawan	4.55	4.48
Medan	100.00	100.00

Sumber : BPS, Sensus Penduduk (SP) 2010 dan Sensus Penduduk September 2020
 Source : BPS-Statistics Indonesia, 2010 Population Census and September 2020 Population Census

Lanjutan Tabel/Continued table 3.1.1

Kecamatan Subdistricts	Kepadatan Penduduk per km ² Population Density per sq.km	
	2010	2020
(1)	(9)	(10)
1. Medan Tuntungan	3 914.02	4 702.56
2. Medan Johor	8 494.58	10 408.50
3. Medan Amplas	10 111.08	11 593.03
4. Medan Denai	15 623.76	18 745.08
5. Medan Area	17 489.86	21 200.91
6. Medan Kota	13 772.30	16 065.65
7. Medan Maimun	13 282.21	16 520.47
8. Medan Polonia	5 859.49	6 649.83
9. Medan Baru	6 766.44	6 253.77
10. Medan Selayang	7 675.02	8 054.33
11. Medan Sunggal	7 302.07	8 359.00
12. Medan Helvetia	10 961.78	12 531.16
13. Medan Petisah	9 054.11	10 534.31
14. Medan Barat	13 277.86	16 623.26
15. Medan Timur	13 999.10	15 075.39
16. Medan Perjuangan	22 818.58	25 382.15
17. Medan Tembung	16 718.27	18 339.67
18. Medan Deli	8 003.50	9 084.50
19. Medan Labuhan	3 031.72	3 647.80
20. Medan Marelan	5 894.79	7 662.26
21. Medan Belawan	3 638.32	4 151.89
Medan	7 912.52	9 186.16

Sumber : BPS, Sensus Penduduk (SP) 2010 dan Sensus Penduduk September 2020
Source : BPS-Statistics Indonesia, 2010 Population Census and September 2020 Population Census

Lanjutan Tabel/Continued table 3.1.1

Kecamatan Subdistricts	Rasio Jenis Kelamin Population Sex Ratio	
	2010	2020
(1)	(11)	(12)
1. Medan Tuntungan	94.91	98.44
2. Medan Johor	97.32	99.43
3. Medan Amplas	98.61	99.12
4. Medan Denai	101.38	101.09
5. Medan Area	98.12	98.33
6. Medan Kota	94.37	94.74
7. Medan Maimun	96.24	96.16
8. Medan Polonia	96.96	99.33
9. Medan Baru	80.11	91.67
10. Medan Selayang	96.54	97.55
11. Medan Sunggal	96.62	98.09
12. Medan Helvetia	96.13	97.78
13. Medan Petisah	90.69	92.97
14. Medan Barat	96.38	97.31
15. Medan Timur	93.99	95.95
16. Medan Perjuangan	93.69	96.66
17. Medan Tembung	95.90	98.54
18. Medan Deli	102.73	102.78
19. Medan Labuhan	104.00	102.27
20. Medan Marelan	103.12	102.87
21. Medan Belawan	104.87	104.77
Medan	97.76	99.09

Sumber : BPS, Sensus Penduduk (SP) 2010 dan Sensus Penduduk September 2020
 Source : BPS-Statistics Indonesia, 2010 Population Census and September 2020
 Population Census

Tabel/Table 3.1.2 Jumlah Penduduk dan Rasio Jenis Kelamin Menurut Kecamatan di Kota Medan, 2020/ *Population and Sex Ratio by Subdistrict in Medan Municipality, 2020*

Kecamatan <i>Subdistricts</i>	Jenis Kelamin <i>Sex</i>			Rasio Jenis Kelamin <i>Sex Ratio</i>
	Laki-laki <i>Male</i>	Perempuan <i>Female</i>	Jumlah <i>Total</i>	
(1)	(2)	(3)	(4)	(5)
2. Medan Tuntungan	48 243	49 006	97 249	98.44
22. Medan Johor	75 660	76 096	151 756	99.43
23. Medan Amplas	64 577	65 149	129 726	99.12
24. Medan Denai	85 282	84 361	169 643	101.09
25. Medan Area	58 023	59 006	117 029	98.33
26. Medan Kota	41 189	43 477	84 666	94.74
27. Medan Maimun	24 134	25 097	49 231	96.16
28. Medan Polonia	29 857	30 058	59 915	99.33
29. Medan Baru	17 467	19 055	36 522	91.67
30. Medan Selayang	50 948	52 228	103 176	97.55
31. Medan Sunggal	63 909	65 154	129 063	98.09
32. Medan Helvetia	81 529	83 381	164 910	97.78
33. Medan Petisah	34 614	37 230	71 844	92.97
34. Medan Barat	43 697	44 905	88 602	97.31
35. Medan Timur	57 284	59 701	116 985	95.95
36. Medan Perjuangan	51 025	52 788	103 813	96.66
37. Medan Tembung	72 727	73 807	146 534	98.54
38. Medan Deli	95 957	93 364	189 321	102.78
39. Medan Labuhan	67 633	66 132	133 765	102.27
40. Medan Marelan	92 550	89 965	182 515	102.87
41. Medan Belawan	55 764	53 223	108 987	104.77
Medan 2020	1 212 069	1 223 183	2 435 252	99.09
2019	1 125 267	1 154 627	2 279 894	97.46
2018	1 118 402	1 145 743	2 264 145	97.61
2017	1 110 000	1 137 425	2 247 425	97.57
2016	1 101 020	1 128 388	2 229 408	97.57
2015	1 091 937	1 118 687	2 210 624	97.61

Sumber : BPS, Sensus Penduduk (SP) 2010 dan Sensus Penduduk September 2020

Source : BPS-Statistics Indonesia, 2010 Population Census and September 2020 Population Census

Tabel/Table 3.1.3 Jumlah Penduduk Menurut Kelompok Umur dan Jenis Kelamin di Kota Medan, 2020/ *Population by Age Group and Sex in Medan Municipality, 2020*

Kelompok Umur <i>Age Group</i>	Jenis Kelamin <i>Sex</i>		Jumlah <i>Total</i>	
	Laki-Laki <i>Male</i>	Perempuan <i>Female</i>		
(1)	(2)	(3)	(4)	
0-4	104 006	99 189	203 195	
5-9	99 906	95 314	195 220	
10-14	96 663	90 842	187 505	
15-19	98 286	92 807	191 093	
20-24	103 348	98 825	202 173	
25-29	104 670	103 170	207 840	
30-34	102 611	101 423	204 034	
35-39	98 269	99 164	197 433	
40-44	90 141	93 930	184 071	
45-49	81 807	85 830	167 637	
50-54	70 210	74 028	144 238	
55-59	55 876	60 110	115 986	
60-64	42 545	47 284	89 829	
65-69	31 051	34 883	65 934	
70-74	18 235	22 052	40 287	
75+	14 445	24 332	38 777	
Jumlah/ Total	2020	1 212 069	1 223 183	2 435 252
	2019	1 125 267	1 154 627	2 279 894

Sumber : BPS, Sensus Penduduk (SP) 2010 dan Sensus Penduduk September 2020
 Source : BPS-Statistics Indonesia, 2010 Population Census and September 2020 Population Census

Tabel/Table 3.1.4 Penduduk dan Rumah Tangga Menurut Kecamatan Tahun 2020/
Population and Households by Subdistricts 2020

Kecamatan <i>Subdistricts</i>	Penduduk <i>Population</i>	Rumah tangga <i>Households</i>	Rata-rata Anggota Rumahtangga/ <i>Average Household Size</i>	
(1)	(2)	(3)	(4)	
1. Medan Tuntungan				
2. Medan Johor				
3. Medan Amplas				
4. Medan Denai				
5. Medan Area				
6. Medan Kota				
7. Medan Maimun				
8. Medan Polonia				
9. Medan Baru				
10. Medan Selayang				
11. Medan Sunggal				
12. Medan Helvetia				
13. Medan Petisah				
14. Medan Barat				
15. Medan Timur				
16. Medan Perjuangan				
17. Medan Tembung				
18. Medan Deli				
19. Medan Labuhan				
20. Medan Marelan				
21. Medan Belawan				
Medan	2020			
	2019	2 279 894	523 097	4,36
	2018	2 264 145	519 485	4,36
	2017	2 247 425	515 649	4,36
	2016	2 229 408	511 515	4,36
	2015	2 210 624	507 205	4,36
	2014	2 191 140	502 735	4,36

Sumber : BPS, Sensus Penduduk (SP) 2010 dan Sensus Penduduk September 2020
 Source : BPS-Statistics Indonesia, 2010 Population Census and September 2020
 Population Census

3.2 KETENAGAKERJAAN EMPLOYMENT

Tabel/Table 3.2.1 Jumlah Penduduk Berumur 15 Tahun Ke Atas Menurut Jenis Kegiatan Selama Seminggu yang Lalu dan Jenis Kelamin di Kota Medan, 2020/ *Population Aged 15 Years and Over by Type of Activity During The Previous Week and Sex in Medan Municipality, 2020*

Kegiatan Utama <i>Main Activity</i>	Jenis Kelamin <i>Sex</i>		Jumlah <i>Total</i>
	Laki-Laki <i>Male</i>	Perempuan <i>Female</i>	
(1)	(2)	(3)	(4)
Angkatan Kerja Economically Active	688 513	446 130	1 134 643
Bekerja/ <i>Working</i>	621 722	391 098	1 012 820
Pengangguran Terbuka/ <i>Unemployment</i>	66 791	55 032	121 823
Bukan Angkatan Kerja Economically Inactive	185 352	463 536	648 888
Sekolah/ <i>Attending School</i>	95 254	83 870	179 124
Mengurus Rumah Tangga/ <i>Housekeeping</i>	26 571	350 494	377 065
Lainnya/ <i>Others</i>	63 527	29 172	92 699
Jumlah/Total	688 513	446 130	1 134 643
Tingkat Partisipasi Angkatan Kerja <i>Economically Active Participation Rate</i>	78.79	49.04	63.62
Tingkat Pengangguran/<i>Unemployment Rate</i>	9.70	12.34	10.74

Sumber : BPS-Survei Angkatan Kerja Nasional, Agustus 2020
 Source : *National Labour Force Survey, August 2020*

Tabel/Table 3.2.2 Jumlah Penduduk Berumur 15 Tahun Ke Atas Menurut Pendidikan Tertinggi yang Ditamatkan dan Jenis Kegiatan Selama Seminggu Yang Lalu di Kota Medan, 2020/ *Population Aged 15 Years and Over by Educational Attainment and Type of Activity During The Previous Week in Medan City, 2020*

Pendidikan Tertinggi yang Ditamatkan <i>Educational Attainment</i>	Angkatan Kerja/ <i>Economically Active</i>		
	Bekerja <i>Working</i>	Pengangguran Terbuka <i>Unemployment</i>	Jumlah Total
(1)	(2)	(3)	(4)
Tidak/Belum Pernah Sekolah/ Tidak/Belum Tamat SD/ Sekolah Dasar <i>No Schooling/Not Yet Completed Primary School/ Primary School</i>	118 560	8 418	126 978
Sekolah Menengah Pertama <i>Junior High School</i>	167 970	11 991	179 961
Sekolah Menengah Atas <i>Senior High School</i>	309 807	48 226	358 033
Sekolah Menengah Atas Kejuruan <i>Vocational Senior High School</i>	204 745	28 596	233 341
Diploma I/II/III/Akademi <i>Diploma I/II/III/Academy</i>	37 797	8 438	46 235
Diploma IV/Universitas <i>Diploma IV/University</i>	173 941	16 154	190 095
Jumlah/Total	1 012 820	121 823	1 134 643

Sumber : BPS-Survei Angkatan Kerja Nasional, Agustus 2020

Source : *National Labour Force Survey, August 2020*

Lanjutan Tabel/Continued table 3.2.2

Pendidikan Tertinggi yang Ditamatkan <i>Educational Attainment</i>	Bukan Angkatan Kerja/ Not Economically Active				Jumlah <i>Total</i>
	Sekolah <i>Attending Schooling</i>	Mengurus Rumah Tangga <i>House Keeping</i>	Lainnya <i>Others</i>	Jumlah <i>Total</i>	
(1)	(5)	(6)	(7)	(8)	(9)
Tidak/Belum Pernah Sekolah <i>No Schooling</i>					
Tidak/Belum Tamat SD <i>Not Yet Completed Primary School</i>	10 515	60 192	22 891	93 598	220 576
Sekolah Dasar <i>Primary School</i>	82 488	57 758	12 108	152 354	332 315
Sekolah Menengah Pertama <i>Junior High School</i>	68 287	139 243	28 335	235 865	593 898
Sekolah Menengah Atas <i>Senior High School</i>	12 570	65 713	12 022	90 305	323 646
Sekolah Menengah Atas Kejuruan <i>Vacational Senior High School</i>	888	15 943	2 237	19 068	65 303
Diploma I/II/III/Akademi Diploma I/II/III/Academy	4 376	38 216	15 106	57 698	247 793
Diploma IV/Universitas <i>Diploma IV/University</i>	10 515	60 192	22 891	93 598	220 576
Jumlah/Total	179 124	377 065	92 699	648 888	1 783 531

Sumber : BPS-Survei Angkatan Kerja Nasional, Agustus 2020

Source : National Labour Force Survey, August 2020

Tabel/Table 3.2.3 Jumlah Penduduk Berumur 15 Tahun Ke Atas Yang Bekerja Selama Seminggu Yang Lalu Menurut Kelompok Umur dan Jenis Kelamin di Kota Medan, 2020/ *Population Aged 15 Years and Over Who Worked During The Previous Week by Age Group and Sex in Medan City, 2020*

Kelompok Umur <i>Age Group</i>	Jenis Kelamin <i>Sex</i>		Jumlah <i>Total</i>
	Laki-Laki <i>Male</i>	Perempuan <i>Female</i>	
(1)	(2)	(3)	(4)
15-19	25 789	16 884	42 673
19-24	63 835	63 323	127 158
25-29	87 527	56 816	144 343
30-34	86 675	43 493	130 168
35-39	83 949	43 923	127 872
40-44	70 357	46 491	116 848
45-49	64 675	36 763	101 438
50-54	52 333	31 156	83 489
55-59	35 633	23 807	59 440
60+	50 949	28 442	79 391
Jumlah/Total	621 722	391 098	1 012 820

Sumber : BPS-Survei Angkatan Kerja Nasional, Agustus 2020

Source : *National Labour Force Survey, August 2020*

Tabel/Table 3.2.4 Jumlah Penduduk Berumur 15 Tahun Ke Atas Yang Bekerja Selama Seminggu Yang Lalu Menurut Lapangan Pekerjaan Utama (17 Kategori) dan Jenis Kelamin di Kota Medan, 2020/ *Population Aged 15 Years and Over Who Worked During The Previous Week by Main Industry (17 Categories) and Sex in Medan City, 2020*

	Lapangan Pekerjaan Utama <i>Main Industry</i>	Laki-laki <i>Male</i>	Perempuan <i>Female</i>	Jumlah <i>Total</i>
	(1)	(2)	(3)	(4)
A	Pertanian, Kehutanan, dan Perikanan/ <i>Agriculture, Forestry, and Fishing</i>	26 520	10 891	37 411
B	Pertambangan dan Penggalian/ <i>Mining and Quarrying</i>	861	-	861
C	Industri Pengolahan/ <i>Manufacturing</i>	103 334	47 081	150 415
D	Pengadaan Listrik dan Gas/ <i>Electricity and Gas Supply</i>	1 805	-	1 805
E	Pengadaan Air, Pengelolaan Sampah, Limbah, dan Daur Ulang/ <i>Water Supply, Waste Management, Waste, and Recycling</i>	5 318	1 712	7 030
F	Bangunan/ <i>Construction</i>	66 081	4 383	70 464
G	Perdagangan Besar dan Eceran; Reparasi dan Perawatan Mobil dan Sepeda Motor/ <i>Wholesale and Retail Trade; Repair of Motor Vehicles and Motorcycles</i>	127 851	132 446	260 297
H	Transportasi dan Pergudangan/ <i>Transportation and Storage</i>	91 629	7 462	99 091

Sumber : BPS-Survei Angkatan Kerja Nasional, Agustus 2020

Source : *National Labour Force Survey, August 2020*

Lanjutan Tabel/*Continued Table 3.2.4*

	Lapangan Pekerjaan Utama <i>Main Industry</i>	Laki-laki <i>Male</i>	Perempuan <i>Female</i>	Jumlah <i>Total</i>
	(1)	(2)	(3)	(4)
I	Penyediaan Akomodasi Makan dan Minum/ <i>Accommodation and Food Service Activities</i>	51 128	54 166	105 294
J	Informasi dan Komunikasi/ <i>Information and Communication</i>	5 291	1 742	7 033
K	Jasa Keuangan dan Asuransi/ <i>Financial and Insurance Activities,</i>	17 327	6 235	23 562
L	Real Estate/ <i>Real Estate Activities</i>	1 116	619	1 735
M,N	Jasa Perusahaan/ <i>Business Activities</i>	17 553	6 183	23 736
O	Administrasi Pemerintahan, Pertahanan, dan Jaminan Sosial Wajib/ <i>Public Administration and Defence; Cumpolsory Social Security</i>	34 319	18 769	53 088
P	Pendidikan/ <i>Education</i>	25 352	37 607	62 959
Q	Jasa Kesehatan dan Kegiatan Sosial/ <i>Human Health and Social Work Activities</i>	3 899	14 702	18 601
R,S,T,U	Jasa Lainnya/ <i>Other Service Activities</i>	42 338	47 100	89 438
Jumlah/Total		621 722	391 098	1 012 820

Sumber : BPS-Survei Angkatan Kerja Nasional, Agustus 2020

Source : National Labour Force Survey, August 2020

Tabel/Table 3.2.5 Jumlah Penduduk Berumur 15 Tahun Ke Atas yang Bekerja Selama Seminggu yang Lalu Menurut Jumlah Jam Kerja Seluruhnya dan Jenis Kelamin di Kota Medan, 2020/ *Population Aged 15 Years and Over Who Worked During the Previous Week by Total Working Hours and Sex in Medan City, 2020*

Jumlah Jam Kerja Seluruhnya (jam) <i>Total Working Hours (hours)</i>	Jenis Kelamin Sex		
	Laki-Laki <i>Male</i>	Perempuan <i>Female</i>	Jumlah <i>Total</i>
(1)	(2)	(3)	(4)
0	23 406	6 099	29 505
1-14	7 585	14 307	21 892
15-24	18 986	23 076	42 062
25-34	35 219	42 887	78 106
35-40	39 463	39 344	78 807
41+	497 063	265 385	762 448
Jumlah/Total	621 722	391 098	1 012 820

Sumber : BPS-Survei Angkatan Kerja Nasional, Agustus 2020

Source : *National Labour Force Survey, August 2020*

Tabel/Table 3.2.6 Jumlah Penduduk Berumur 15 Tahun Ke Atas yang Bekerja Selama Seminggu yang Lalu Menurut Jumlah Jam Kerja Pada Pekerjaan Utama dan Jenis Kelamin di Kota Medan, 2020/
Population Aged 15 Years and Over Who Worked During the Previous Week by Number of Working Hours on Main Industry and Sex in Medan City, 2020

Jumlah Jam Kerja Pada Pekerjaan Utama (jam) <i>Number of Working Hours on Main Industry (hours)</i>	Jenis Kelamin <i>Sex</i>		
	Laki-Laki <i>Male</i>	Perempuan <i>Female</i>	Jumlah <i>Total</i>
(1)	(2)	(3)	(4)
0	23 406	6 099	29 505
1-7	8 102	14 307	22 409
8-14	21 328	24 503	45 831
15-24	37 250	44 605	81 855
25-34	36 813	38 773	75 586
35-40	97 865	67 541	165 406
41+	396 958	195 270	592 228
Jumlah/Total	621 722	391 098	1 012 820

Sumber : BPS-Survei Angkatan Kerja Nasional, Agustus 2020

Source : *National Labour Force Survey, August 2020*

Tabel/Table 3.2.7 Jumlah Penduduk Berumur 15 Tahun Ke Atas yang Bekerja Selama Seminggu yang Lalu Menurut Status Pekerjaan Utama dan Jenis Kelamin di Kota Medan, 2020/ *Population Aged 15 Years and Over Who Worked During the Previous Week by Main Employment Status and Sex in Medan City, 2020*

Status Pekerjaan Utama <i>Main Employment Status</i>	Jenis Kelamin/Sex		
	Laki-Laki <i>Male</i>	Perempuan <i>Female</i>	Jumlah <i>Total</i>
(1)	(2)	(3)	(4)
1. Berusaha sendiri/ <i>Own account worker</i>	136 007	83 865	219 872
2. Berusaha dibantu buruh tidak tetap/ buruh tidak dibayar/ <i>Employer assisted by temporary worker/ unpaid worker</i>	30 298	25 678	55 976
3. Berusaha dibantu buruh tetap/ buruh dibayar/ <i>Employer assisted permanent worker</i>	24 707	9 580	34 287
4. Buruh/Karyawan/Pegawai/ <i>Employee</i>	355 843	201 110	556 953
5. Pekerja bebas di pertanian/ <i>Casual employee in agriculture</i>	15 772	1 725	17 497
6. Pekerja bebas di non pertanian/ <i>Casual employee not in agriculture</i>	33 105	17 825	50 930
7. Pekerja tidak dibayar/ <i>Unpaid worker</i>	25 990	51 315	77 305
Jumlah/Total	621 722	391 098	1 012 820

Sumber : BPS-Survei Angkatan Kerja Nasional, Agustus 2020

Source : *National Labour Force Survey, August 2020*

Tabel/Table 3.2.8 Jumlah Penduduk Berumur 15 Tahun Keatas yang Bekerja Selama Seminggu yang Lalu Menurut Pendidikan Tertinggi yang Ditamatkan dan Jenis Kelamin di Kota Medan, 2020/ *Population Aged 15 Years and Over Who Worked During the Previous Week by Educational Attainment and Sex in Medan City, 2020*

Pendidikan Tertinggi yang Ditamatkan <i>Educational Attainment</i>	Laki-Laki <i>Male</i>	Perempuan <i>Female</i>	Jumlah <i>Total</i>
(1)	(2)	(3)	(4)
Tidak/Belum Pernah Sekolah/Tidak/Belum Tamat SD/Sekolah Dasar <i>No Schooling/ Not Yet Completed Primary School/ Primary School</i>	74 708	43 852	118 560
Sekolah Menengah Pertama <i>Junior High School</i>	107 712	60 258	167 970
Sekolah Menengah Atas <i>Senior High School</i>	190 220	119 587	309 807
Sekolah Menengah Atas Kejuruan <i>Vacational Senior High School</i>	138 925	65 820	204 745
Diploma I/II/III/Akademi <i>Diploma I/II/III/Academy</i>	15 759	22 038	37 797
Diploma IV/Universitas <i>Diploma IV/University</i>	94 398	79 543	173 941
Jumlah/Total	621 722	391 098	1 012 820

Sumber : BPS-Survei Angkatan Kerja Nasional, Agustus 2020

Source : *National Labour Force Survey, August 2020*

Tabel/Table 3.2.9 Jumlah Penduduk Berumur 15 Tahun Ke Atas Yang Termasuk Angkatan Kerja Menurut Golongan Umur dan Jenis Kelamin di Kota Medan, 2020/ *Population Aged 15 Years and Over Who Are In Labor Force by Age Group and Sex in Medan City, 2020*

Kelompok Umur <i>Age Group</i>	Jenis Kelamin <i>Sex</i>		Jumlah <i>Total</i>
	Laki-Laki <i>Male</i>	Perempuan <i>Female</i>	
(1)	(2)	(3)	(4)
15-19			
19-24			
25-29			
30-34			
35-39			
40-44			
45-49			
50-54			
55-59			
60+			
Jumlah/Total			

Sumber : BPS-Survei Angkatan Kerja Nasional, Agustus 2020
 Source : *National Labour Force Survey, August 2020*

Tabel/Table 3.2.10 Jumlah Penduduk Berumur 15 Tahun Keatas yang Termasuk Angkatan Kerja Menurut Pendidikan Tertinggi yang Ditamatkan dan Jenis Kelamin di Kota Medan, 2020/ *Population Aged 15 Years and Over Who Are In Labor Force by Educational Attainment and Sex in Medan City, 2020*

Pendidikan Tertinggi yang Ditamatkan <i>Educational Attainment</i>	Laki-Laki <i>Male</i>	Perempuan <i>Female</i>	Jumlah <i>Total</i>
(1)	(2)	(3)	(4)
Tidak/Belum Pernah Sekolah/Tidak/Belum Tamat SD/Sekolah Dasar <i>No Schooling/ Not Yet Completed Primary School/ Primary School</i>	77 889	49 089	126 978
Sekolah Menengah Pertama <i>Junior High School</i>	113 446	66 515	179 961
Sekolah Menengah Atas <i>Senior High School</i>	217 023	141 010	358 033
Sekolah Menengah Atas Kejuruan <i>Vacational Senior High School</i>	157 115	76 226	233 341
Diploma I/II/III/Akademi <i>Diploma I/II/III/Academy</i>	21 692	24 543	46 235
Diploma IV/Universitas <i>Diploma IV/University</i>	101 348	88 747	190 095
Jumlah/Total	688 513	446 130	1 134 643

Sumber : BPS-Survei Angkatan Kerja Nasional, Agustus 2020
 Source : *National Labour Force Survey, August 2020*

Tabel/Table 3.2.11 Jumlah Pencari Kerja Terdaftar Menurut Tingkat Pendidikan Tertinggi yang Ditamatkan dan Jenis Kelamin di Kota Medan, 2020/ *Number of Registered Job Applicants by Educational Attainment and Sex in Medan Municipality, 2020*

Status Pekerjaan Utama <i>Main Employment Status</i>	Jenis Kelamin/Sex		
	Laki-Laki <i>Male</i>	Perempuan <i>Female</i>	Jumlah <i>Total</i>
(1)	(2)	(3)	(4)
Sekolah Dasar <i>Primary School</i>	13	14	27
Sekolah Menengah Pertama <i>Junior High School</i>	13	45	58
Sekolah Menengah Atas <i>Senior High School</i>	345	570	915
Diploma I/II/III/Akademi/ Universitas <i>Diploma I/II/III/Academy/ University</i>	202	172	374
Jumlah/Total	2020	573	801
	2019	1 292	2 542
	2018	1 301	3 170
	2017	2 342	4 413

Sumber : Dinas Ketenagakerjaan Kota Medan
 Source : *Departement Manpower, Medan Municipality*

Tabel/Table 3.2.12 Pemohon Izin Tenaga Kerja Asing Menurut Lapangan Usaha Dan Jenis Kelamin Tahun 2020/Number of permit issues of Foreign workers Stayed by Sectors and Sex 2020

Lapangan Usaha Sector	Laki-laki Male	Perempuan Female	Jumlah Total
(1)	(2)	(3)	(4)
1. Pertanian, peternakan, kehutanan, perburuan dan perikanan <i>Agriculture</i>			
2. Pertambangan dan Penggalian <i>Mining and Quarrying</i>			
3. Industri Pengolahan <i>Manufacturing Industry</i>			
4. Listrik, Gas dan Air <i>Electrimunicipality, Gas and Water Supply</i>			
5. Bangunan <i>Construction</i>			
6. Perdagangan, Hotel dan Restoran <i>Trade, Hotels and restaurants</i>			
7. Angkutan, pergudangan dan Komunikasi <i>Transportation, warehouse and Communication</i>			
8. Keuangan, asuransi, usaha persewaan bangunan/tanah dan jasa perusahaan <i>Finance, insurance and firms services</i>			
9. Jasa Kemasyarakatan, sosial dan perorangan <i>Society, social and individual services</i>			
Jumlah/Total			
	2020		
	2019		
	2018		
	2017	88	146
	2016	99	176
	2015	107	149
	2014	101	150

Sumber : Dinas Ketenagakerjaan Kota Medan

Source : Departement Manpower, Medan Municipality

Tabel/Table 3.2.13 Lowongan Pekerjaan Yang Terdaftar Menurut Lapangan Usaha Tahun 2015-2020/Number of vacancies registered by Sector 2015-2020

Lapangan Usaha Sector	Terdaftar/Registered	
	Laki-laki Male	Perempuan Female
(1)	(2)	(3)
1. Pertanian, peternakan dan perikanan <i>Agriculture</i>	8	10
2. Pertambangan dan Penggalian <i>Mining and Quarrying</i>	-	-
3. Industri Pengolahan <i>Manufacturing Industry</i>	13	219
4. Listrik, Gas dan Air <i>Electrimunicipality, Gas and Water Supply</i>	-	-
5. Bangunan <i>Construction</i>	-	-
6. Perdagangan, Hotel dan Restoran <i>Trade, Hotels and restaurants</i>	1	29
7. Angkutan, pergudangan dan Komunikasi <i>Transportation, warehouse and Communication</i>	-	-
8. Keuangan, asuransi, usaha persewaan bangunan/tanah dan jasa perusahaan <i>Finance, insurance and firms services</i>	-	-
9. Jasa Kemasyarakatan, sosial dan perorangan <i>Society, social and individual services</i>	71	127
Jumlah/Total	93	385
	2019	1 801
	2018	2 211
	2017	2 355
	2016	1 545
	2015	1 267

Sumber : Dinas Ketenagakerjaan Kota Medan

Source : Departement Manpower, Medan Municipality

Tabel/Table 3.2.14 Jumlah Pencari Kerja yang Terdaftar Menurut Jenis Kelamin dan Tingkat Pendidikan Tahun 2015-2020/Number of registered Job Seekers by Sex and Education 2015-2020

Tahun/ Tingkat Pendidikan Year/Education	Yang Belum Di-tempatkan pada Tahun Yang Lalu <i>Not yet been Placed in Previous Year</i>		Yang Terdaftar pada Tahun Ini <i>Registered in Current Year</i>		
	Laki-laki <i>Male</i>	Perempuan <i>Female</i>	Laki-laki <i>Male</i>	Perempuan <i>Female</i>	
(1)	(2)	(3)	(4)	(5)	
SD <i>Elementary School</i>	-	-	13	14	
SLTP <i>Junior High School</i>	-	-	13	45	
SLTA <i>Senior High School</i>	2 782	1 861	34	570	
Sarjana <i>University</i>	3 318	3 592	202	172	
Jumlah/Total	2020	6 100	5 453	573	801
	2019	5 736	5 137	1 292	2 542
	2018	5 437	4 746	1 301	3 170
	2017	12 800	10 419	2 342	4 413
	2016	12 860	10 419	811	2 186
	2015	1 730	2 929	1 121	2 006

Lanjutan Tabel/Continued table 3.2.14

Tahun/ Tingkat Pendidikan Year/Education	Yang Ditempatkan Dalam Tahun ini <i>Have been Placed in Current Year</i>		Yang Dihapuskan Dalam Tahun ini <i>Have been Deleted in Current Year</i>	
	Laki-laki <i>Male</i>	Perempuan <i>Female</i>	Laki-laki <i>Male</i>	Perempuan <i>Female</i>
(1)	(6)	(7)	(8)	(9)
SD <i>Elementary School</i>	10	11	4	4
SLTP <i>Junior High School</i>	9	31	4	18
SLTA <i>Senior High School</i>	74	343	23	19
Sarjana <i>University</i>	-	-	85	59
Jumlah/Total				
2020	93	385	116	100
2019	591	1 801	431	514
2018	405	2 211	316	462
2017	633	2 622	210	371
2016	236	1 545	208	501
2015	171	1 267	1 375	1 821

Lanjutan Tabel/Continued table 3.2.14

Tahun/ Tingkat Pendidikan Year/Education	Yang Belum Ditempatkan Tahun ini Not yet been Placed in Current Year	
	Laki-laki Male	Perempuan Female
(1)	(10)	(11)
SD Elementary School	-	-
SLTP Junior High School	-	-
SLTA Senior High School	2 782	1 861
Sarjana University	3 318	3 592
Jumlah/Total	2020	5 453
	2019	5 175
	2018	4 746
	2017	14 075
	2016	*
	2015	11 593

Sumber : Dinas Ketenagakerjaan Kota Medan
 Source : Departement Manpower, Medan Municipality

Tabel/Table 3.2.15 Jumlah Pencari Kerja yang Terdaftar Menurut Kelompok Umur Tahun 2016-2020/Number of registered Job Seekers by Age Group 2016-2020

Kelompok Umur <i>Age Group</i>	Tahun <i>Year</i>	Yang Belum Ditempatkan pada Tahun Yang Lalu <i>Not yet been Placed in Previous Year</i>	Yang Terdaftar pada Tahun Ini <i>Registered in Current Year</i>
(1)	(2)	(3)	(4)
10 – 29	2020	10 312	1 079
	2019	9 758	3 307
	2018	8 924	3 850
	2017	4 466	6 385
	2016	*	*
30 – 54	2020	1 211	282
	2019	1 087	527
	2018	1 231	621
	2017	1 663	370
	2016	*	*
55 Ke atas	2020	30	13
	2019	28	-
	2018	18	-
	2017	28	-
	2016	*	*
JUMLAH	2020	11 553	1 374
<i>Total</i>	2019	10 873	3 834
	2018	10 183	4 471
	2017	6 157	6 755
	2016	*	2 997

Lanjutan Tabel/Continued table 3.2.15

Kelompok Umur <i>Age Group</i>	Tahun <i>Year</i>	Yang Ditempatkan Dalam Tahun ini <i>Have been Placed in Current Year</i>	Yang Dihapuskan Dalam Tahun ini <i>Have been Deleted in Current Year</i>	Yang Belum Ditempatkan Tahun ini <i>Not yet been Placed in Current Year</i>
(1)	(2)	(5)	(6)	(7)
10 – 29	2020	342	183	10 312
	2019	1 908	652	9 758
	2018	2 722	549	8 924
	2017	3 090	476	23 458
	2016	*	*	*
30 – 54	2020	125	33	1 211
	2019	484	293	1 087
	2018	1 023	229	1 231
	2017	165	105	7 088
	2016	*	*	*
55 Ke atas	2020	11	-	30
	2019	-	-	28
	2018	-	-	-
	2017	-	-	112
	2016	*	*	*
JUMLAH <i>Total</i>	2020	478	216	11 553
	2019	2 392	945	10 873
	2018	3 745	778	10 183
	2017	3 255	581	30 658
	2016	1 781	709	*

Sumber : Dinas Ketenagakerjaan Kota Medan

Source : *Departement Manpower, Medan Municipality*

Tabel/Table 3.2.16 Upah Minimum Regional Menurut Lapangan Usaha Tahun 2018-2020/ *Minimum Wage by Sectors 2018 - 2020*

Sektor / Sektor	Terendah/Tertinggi	Tahun / Year		
		2018	2019	2020
(1)	(2)	(3)	(4)	(5)
1. Pertanian	Terendah	-		
	Tertinggi	-		
3. Pertambangan/ Penggalian	Terendah	-		
	Tertinggi	-		
4. Industry	Terendah	2 886 528		
	Tertinggi	3 078 963		
5. Listrik,Gas & Air Minum	Terendah	-		
	Tertinggi	-		
6. Bangunan/ Konstruksi	Terendah	3 023 981		
	Tertinggi	3 023 981		
7. Perdagangan, Hotel, Restoran	Terendah	2 914 018		
	Tertinggi	3 078 963		
8. Angkutan	Terendah	3 051 472		
	Tertinggi	3 078 963		
9. Bank & Lembaga Keuangan	Terendah	3 161 435		
	Tertinggi	3 161 435		
10. Jasa Lainnya	Terendah	-		
	Tertinggi	-		
11. Jasa Kesehatan Manusia	Terendah	3 023 981		
	Tertinggi	3 023 981		
Upah Minimum Kota (UMK)		2 749 074		

Sumber : Dinas Ketenagakerjaan Kota Medan

Source : *Departement Manpower, Medan Municipality*

04

SOSIAL DAN KESEJAHTERAAN RAKYAR SOCIAL AND WELFARE

Jumlah Fasilitas Sekolah
Th 2020 di Kota Medan

136

SMA 108

SMK 72



147

72



Jumlah Sarana Kesehatan
Th 2020 di Kota Medan
adalah 379

4.1 Pendidikan

Pembangunan pendidikan diupayakan untuk mencerdaskan masyarakat, untuk itu peningkatan sarana dan prasarana pendidikan mutlak di perlukan untuk menunjang keberhasilan pembangunan di bidang pendidikan. Di Kota Medan pada tahun 2020 terdapat 279 Raudhatul Athfal, 961 Sekolah Dasar/MI, 476 SMP/MTs , 250 SMA/MA, dan 163 SMK, dan sebanyak 72 perguruan tinggi, dengan jumlah siswa masing-masing Raudhatul Athfal sebanyak 15.743 orang, Sekolah Dasar/MI 255.206 orang, SMP/MTs sebanyak 132.354 orang, SMA/MA sebanyak 83.066 orang, untuk SMK sebanyak 58.129 orang.

4.2 Kesehatan

Dalam upaya meningkatkan derajat kesehatan masyarakat di Kota Medan pada tahun 2019 terdapat 77 buah Rumah Sakit, 2 Rumah Sakit Khusus, 39 Puskesmas, 1.390 Posyandu, yang didukung oleh 284 tenaga dokter umum, 580 perawat, dan 383 bidan.

4.1 Education

Development of education is strived to educate the public, for the improvement of educational facilities and infrastructure is absolutely necessary to support the success of development in the field of education. In Medan Municipality in 2020 there are 279 Raudhatul Athfal, 961 elementary schools, 476 junior high schools, 250 high schools and 163 vocational high schools, and 72 college, with a total of 15,743 Raudhatul Athfal pupils, 255,206 pupils of primary schools, 132,354 pupils of junior high school, high schools as many as 83,066 pupils and for vocational as many as 52,129 pupils.

4.2 Health

In the effort to improve public health status in Medan Municipality in 2019 there are 77 Hospitals, 2 Special Hospitals, 39 Public Health Centers, 1,390 Integrated Service Post, supported by 284 doctors, 580 Nurse, and 383 Midwife.

4.3 Agama dan Sosial Lainnya

Sebagian besar penduduk Kota Medan memeluk agama Islam. Sarana tempat peribadatan yang ada di Kota Medan adalah Mesjid/Langgar /Musholla, Gereja, Vihara, dan kuil.

4.4 Kriminalitas

Selama tahun 2020 jumlah kejahatan yang terjadi di Kota Medan sebanyak 16.847, dengan 41 jenis kejahatan.

4.5 Kemiskinan dan Pembangunan Manusia

Kota Medan belum terbebas dari masalah kemiskinan. Berdasarkan hasil Susenas 2020, sekitar 7,54 persen penduduk berada di bawah garis kemiskinan yaitu sekitar 183,54 ribu jiwa. Jumlah penduduk miskin mengalami penurunan baik dari sisi persentasi maupun jumlah.

Sementara itu nilai Indeks Pembangunan Manusia Kota Medan juga mengalami peningkatan dari 80,97 pada tahun 2019 menjadi 80,98

4.3 Religion and Other Social Affairs

Most of the population of Medan Municipality embraced Moslem. Means of worship place in Medan Municipality are Mosque / Langgar / Musholla, Church, Temple / Vihara, and Pura.

4.4 Crime

During 2020, the number of crimes that occurred in Medan Municipality was 16,847, with 41 types of crimes.

4.5 Poverty and Human Development

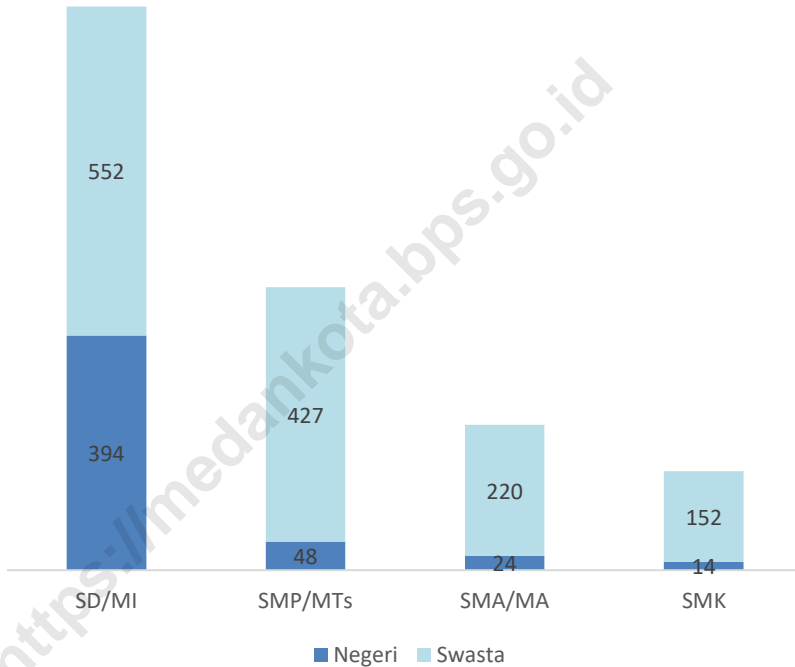
Medan Municipality is not yet free from poverty problem. Based on the result of Susenas 2020, about 7.54 percent of the population is below the poverty line of about 183.54 thousand inhabitants. The number of poor people decreased both in percentage and number.

Meanwhile the value of Human Development Index of Medan Municipality also increased from 80.97 in 2019 to 80.98 in 2020. This

pada tahun 2020. Indeks ini dibentuk dari beberapa indikator yaitu Angka Harapan Hidup sebesar 73,14 tahun, Harapan Lama Sekolah sebesar 14,74 tahun, Rata-rata Lama Sekolah sebesar 11,39 tahun dan Pengeluaran Perkapita sebesar 14,89 juta/kapita/tahun.

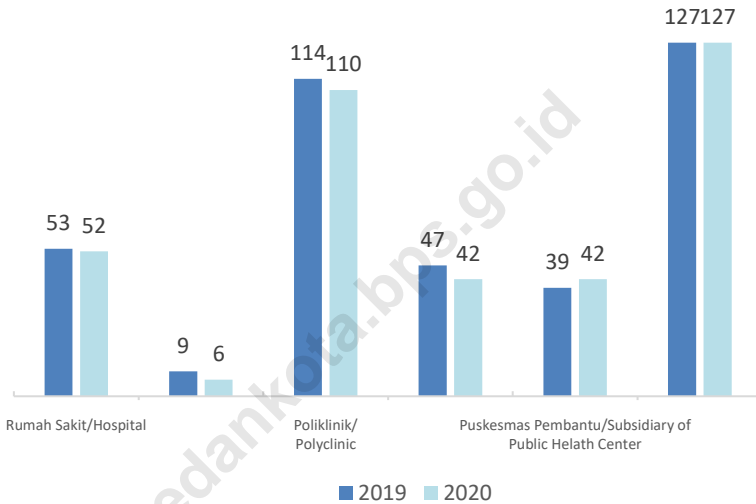
index is formed from several indicators, namely Life Expectancy Rate of 73.14 years, Harapan Lama Sekolah 14.74 years, The Schools Average of 11.39 years and the Per capita expenses of 14.89 million / capita / years.

Gambar/Figures 4.1 Banyaknya Sekolah Menurut Status dan Kecamatan di Kota Medan, 2020
Number of Schools by Status School and Subdistrict in Medan Municipality, 2020



Sumber : Dinas Pendidikan Kota Medan
Source : Education Department of Medan Municipality

Gambar/Figures 4.2 Jumlah Kelurahan yang Memiliki Sarana Kesehatan Menurut Kecamatan di Kota Medan, 2019-2020
Number of Villages Having Health Facilities by Subdistrict in Medan Municipality, 2019-2020



Sumber : BPS, Pendataan Potensi Desa (Podes)

Source : BPS–Statistics Indonesia, Village Potential Data Collection

4.1 PENDIDIKAN EDUCATION

Tabel/Table 4.1.1 Jumlah Sekolah, Guru, dan Murid taman Kanak-Kanak (TK) di Bawah Kementerian Pendidikan dan Kebudayaan Menurut Kecamatan di Kota Medan, 2020/2021 / *Number of Schools, teachers, and Pupils in Kindergarten Under the Ministry of education and culture by Subdistrict in Medan Municipality, 2020/2021*

Kecamatan <i>Subdistrict</i>	Sekolah/Schools		
	Negeri <i>Public</i>	Swasta <i>Private</i>	Jumlah <i>Total</i>
(1)	(2)	(3)	(4)
1. Medan Tuntungan	-	26	26
2. Medan Johor	-	28	28
3. Medan Amplas	-	18	18
4. Medan Denai	-	30	30
5. Medan Area	-	13	13
6. Medan Kota	-	17	17
7. Medan Maimun	-	8	8
8. Medan Polonia	-	12	12
9. Medan Baru	-	17	17
10. Medan Selayang	-	23	23
11. Medan Sunggal	-	30	30
12. Medan Helvetia	1	34	35
13. Medan Petisah	-	16	16
14. Medan Barat	-	13	13
15. Medan Timur	-	21	21
16. Medan Perjuangan	-	18	18
17. Medan Tembung	-	21	21
18. Medan Deli	-	15	15
19. Medan Labuhan	1	24	25
20. Medan Marelan	-	22	22
21. Medan Belawan	-	6	6
Medan	2	412	414

Sumber : Kementerian Pendidikan dan Kebudayaan, data semester ganjil 2020
 Source : *Ministry of Educations and Culture, 2020 odd semester data*

Lanjutan Tabel/*continued Table 4.1.1*

Kecamatan <i>Subdistrict</i>	Guru ¹ / <i>Teachers</i> ¹		
	Negeri <i>Public</i>	Swasta <i>Private</i>	Jumlah <i>Total</i>
(1)	(5)	(6)	(7)
1. Medan Tuntungan	-	127	127
2. Medan Johor	-	152	152
3. Medan Amplas	-	80	80
4. Medan Denai	-	155	155
5. Medan Area	-	58	58
6. Medan Kota	-	90	90
7. Medan Maimun	-	42	42
8. Medan Polonia	-	50	50
9. Medan Baru	-	90	90
10. Medan Selayang	-	114	114
11. Medan Sunggal	-	167	167
12. Medan Helvetia	10	159	169
13. Medan Petisah	-	79	79
14. Medan Barat	-	69	69
15. Medan Timur	-	153	153
16. Medan Perjuangan	-	102	102
17. Medan Tembung	-	80	80
18. Medan Deli	-	61	61
19. Medan Labuhan	9	86	95
20. Medan Marelan	-	110	110
21. Medan Belawan	-	17	17
Medan	19	2 041	2 060

Catatan/Note : ¹ Jumlah guru termasuk kepala sekolah dan guru/*The total of teachers including headmaster and teacher*

Sumber : Kementrian Pendidikan dan Kebudayaan, data semester ganjil 2020
 Source : *Ministry of Educations and Culture, 2020 odd semester data*

Lanjutan Tabel/*continued Table 4.1.1*

Kecamatan <i>Subdistrict</i>	Murid/ <i>Pupils</i>		
	Negeri <i>Public</i>	Swasta <i>Private</i>	Jumlah <i>Total</i>
(1)	(8)	(9)	(10)
1. Medan Tuntungan	-	1 004	1 004
2. Medan Johor	-	1 223	1 223
3. Medan Amplas	-	568	568
4. Medan Denai	-	1 190	1 190
5. Medan Area	-	368	368
6. Medan Kota	-	669	669
7. Medan Maimun	-	382	382
8. Medan Polonia	-	468	468
9. Medan Baru	-	508	508
10. Medan Selayang	-	925	925
11. Medan Sunggal	-	1 347	1 347
12. Medan Helvetia	110	1 271	1 381
13. Medan Petisah	-	506	506
14. Medan Barat	-	634	634
15. Medan Timur	-	1 177	1 177
16. Medan Perjuangan	-	1 159	1 159
17. Medan Tembung	-	602	602
18. Medan Deli	-	612	612
19. Medan Labuhan	140	668	808
20. Medan Marelan	-	889	889
21. Medan Belawan	-	180	180
Medan	250	16 350	16 600

Sumber : Kementerian Pendidikan dan Kebudayaan, data semester ganjil 2020

Source : *Ministry of Educations and Culture, 2020 odd semester data*

Tabel/Table 4.1.2 Jumlah Sekolah, Guru, dan Murid Raudatul Athfal (RA) di Bawah Kementerian Agama Menurut Kecamatan di Kota Medan, 2020/2021 / *Number of Schools, Teachers, and Pupils in Raudatul Athfal (RA) Under the Ministry of religious affairs by Subdistrict in Medan Municipality, 2019/2020*

Kecamatan <i>Subdistrict</i>	Sekolah <i>School</i>	Guru <i>Teachers</i>	Siswa <i>Pupils</i>
(1)	(2)	(3)	(4)
1. Medan Tuntungan	5	19	377
2. Medan Johor	18	78	844
3. Medan Amplas	20	112	1 065
4. Medan Denai	38	134	1 886
5. Medan Area	14	58	508
6. Medan Kota	6	15	183
7. Medan Maimun	4	17	229
8. Medan Polonia	13	58	654
9. Medan Baru	1	6	60
10. Medan Selayang	5	27	317
11. Medan Sunggal	16	82	1 008
12. Medan Helvetia	19	89	1 080
13. Medan Petisah	2	6	105
14. Medan Barat	7	36	518
15. Medan Timur	10	38	518
16. Medan Perjuangan	4	31	325
17. Medan Tembung	16	83	1 018
18. Medan Deli	20	108	1 608
19. Medan Labuhan	15	66	1 069
20. Medan Marelان	37	139	1 959
21. Medan Belawan	9	46	412
Medan	279	1 248	15 743

Sumber : Kementerian Agama, EMIS, data semester ganjillaporan sampai dengan 15 Maret 2020

Source : *Ministry of Religious Affairs, EMIS, odd semester report data up to March 15th, 2020*

Tabel/Table 4.1.3 Jumlah Sekolah, Guru, dan Murid Sekolah dasar (SD) di Bawah Kementerian Pendidikan dan Kebudayaan Menurut Kecamatan di Kota Medan, 2020/2021 / *Number of Schools, Teachers, and Pupils in Primary Schools Under the Ministry of Education and Culture by Subdistrict in Medan Municipality, 2020/2021*

Kecamatan <i>Subdistrict</i>	Sekolah/Schools		
	Negeri <i>Public</i>	Swasta <i>Private</i>	Jumlah <i>Total</i>
(1)	(2)	(3)	(4)
1. Medan Tuntungan	22	21	43
2. Medan Johor	23	29	52
3. Medan Amplas	22	18	40
4. Medan Denai	33	42	75
5. Medan Area	23	18	41
6. Medan Kota	18	19	37
7. Medan Maimun	11	12	23
8. Medan Polonia	5	12	17
9. Medan Baru	10	17	27
10. Medan Selayang	8	23	31
11. Medan Sunggal	17	32	49
12. Medan Helvetia	21	33	54
13. Medan Petisah	13	13	26
14. Medan Barat	10	18	28
15. Medan Timur	24	21	45
16. Medan Perjuangan	11	25	36
17. Medan Tembung	11	30	41
18. Medan Deli	21	36	57
19. Medan Labuhan	26	26	52
20. Medan Marelan	28	30	58
21. Medan Belawan	25	18	43
Medan	382	493	875

Sumber : Kementerian Pendidikan dan Kebudayaan, data semester ganjil 2020
 Source : *Ministry of Educations and Culture, 2020 odd semester data*

Lanjutan Tabel/*continued Table 4.1.3*

Kecamatan <i>Subdistrict</i>	Guru ¹ / <i>Teachers</i> ¹		
	Negeri <i>Public</i>	Swasta <i>Private</i>	Jumlah <i>Total</i>
(1)	(5)	(6)	(7)
1. Medan Tuntungan	317	295	612
2. Medan Johor	406	558	964
3. Medan Amplas	352	212	564
4. Medan Denai	476	682	1 158
5. Medan Area	318	305	623
6. Medan Kota	227	271	498
7. Medan Maimun	148	198	346
8. Medan Polonia	96	167	263
9. Medan Baru	158	247	405
10. Medan Selayang	145	340	485
11. Medan Sunggal	254	610	864
12. Medan Helvetia	325	538	863
13. Medan Petisah	171	148	319
14. Medan Barat	154	279	433
15. Medan Timur	348	335	683
16. Medan Perjuangan	143	447	590
17. Medan Tembung	211	384	595
18. Medan Deli	341	485	826
19. Medan Labuhan	390	470	860
20. Medan Marelan	522	441	963
21. Medan Belawan	362	195	557
Medan	5 864	7 607	13 471

Catatan/Note : ¹ Jumlah guru termasuk kepala sekolah dan guru/*The total of teachers including headmaster and teacher*

Sumber : Kementrian Pendidikan dan Kebudayaan, data semester ganjil 2020
 Source : *Ministry of Educations and Culture, 2020 odd semester data*

Lanjutan Tabel/*continued Table 4.1.3*

Kecamatan <i>Subdistrict</i>	Murid/ <i>Pupils</i>		
	Negeri <i>Public</i>	Swasta <i>Private</i>	Jumlah <i>Total</i>
(1)	(8)	(9)	(10)
1. Medan Tuntungan	4 511	4 963	9 474
2. Medan Johor	7 594	9 317	16 911
3. Medan Amplas	5 235	4 416	9 651
4. Medan Denai	7 743	10 586	18 329
5. Medan Area	4 507	5 138	9 645
6. Medan Kota	3 509	4 558	8 067
7. Medan Maimun	2 164	2 950	5 114
8. Medan Polonia	1 810	2 203	4 013
9. Medan Baru	1 824	3 130	4 954
10. Medan Selayang	2 756	4 538	7 294
11. Medan Sunggal	4 446	8 458	12 904
12. Medan Helvetia	6 278	10 172	16 450
13. Medan Petisah	2 309	1 954	4 263
14. Medan Barat	2 295	5 315	7 610
15. Medan Timur	5 608	5 523	11 131
16. Medan Perjuangan	2 339	7 851	10 190
17. Medan Tembung	3 547	6 887	10 434
18. Medan Deli	7 664	10 990	18 654
19. Medan Labuhan	7 987	8 963	16 950
20. Medan Marelan	11 337	8 512	19 849
21. Medan Belawan	6 477	3 989	10 466
Medan	101 940	130 413	232 353

Sumber : Kementerian Pendidikan dan Kebudayaan, data semester ganjil 2020

Source : *Ministry of Educations and Culture, 2020 odd semester data*

Tabel/Table 4.1.4 Jumlah Sekolah, Guru, dan Murid Madrasah Ibtidaiyah (MI) di Bawah Kementerian agama Menurut Kecamatan di Kota Medan, 2020/2021 / *Number of Schools, Teachers, and Pupils in Madrasah Ibtidaiyah (MI) Under the Ministry of Religious Affairs by Subdistrict in Medan Municipality, 2019/2020*

Kecamatan Subdistrict	Sekolah/Schools		
	Negeri Public	Swasta Private	Jumlah Total
(1)	(2)	(3)	(4)
1. Medan Tuntungan	-	3	3
2. Medan Johor	-	2	2
3. Medan Amplas	1	3	4
4. Medan Denai	1	9	10
5. Medan Area	-	1	1
6. Medan Kota	-	3	3
7. Medan Maimun	-	-	-
8. Medan Polonia	-	5	5
9. Medan Baru	-	-	-
10. Medan Selayang	1	1	2
11. Medan Sunggal	1	5	6
12. Medan Helvetia	-	1	1
13. Medan Petisah	1	1	2
14. Medan Barat	1	-	1
15. Medan Timur	1	2	3
16. Medan Perjuangan	-	2	2
17. Medan Tembung	2	10	12
18. Medan Deli	-	3	3
19. Medan Labuhan	2	3	5
20. Medan Marelan	-	18	18
21. Medan Belawan	1	2	3
Medan	12	74	86

Sumber : Kementerian Agama, EMIS, data semester ganjil laporan sampai dengan 15 Maret 2020

Source : *Ministry of Religious Affairs, EMIS, odd semester report data up to March 15th, 2020*

Lanjutan Tabel/*continued Table 4.1.4*

Kecamatan <i>Subdistrict</i>	Guru/ <i>Teachers</i>		
	Negeri <i>Public</i>	Swasta <i>Private</i>	Jumlah <i>Total</i>
(1)	(5)	(6)	(7)
1. Medan Tuntungan	-	57	57
2. Medan Johor	-	29	29
3. Medan Amplas	25	62	87
4. Medan Denai	26	95	121
5. Medan Area	-	10	10
6. Medan Kota	-	13	13
7. Medan Maimun	-	-	-
8. Medan Polonia	-	71	71
9. Medan Baru	-	-	-
10. Medan Selayang	26	9	35
11. Medan Sunggal	39	63	102
12. Medan Helvetia	-	2	2
13. Medan Petisah	18	9	27
14. Medan Barat	30	-	30
15. Medan Timur	33	11	44
16. Medan Perjuangan	-	17	17
17. Medan Tembung	104	83	187
18. Medan Deli	-	24	24
19. Medan Labuhan	46	38	84
20. Medan Marelan	-	133	133
21. Medan Belawan	19	29	48
Medan	366	755	1 121

Sumber : Kementerian Agama, EMIS, data semester ganjil laporan sampai dengan 15 Maret 2020

Source : *Ministry of Religious Affairs, EMIS, odd semester report data up to March 15th, 2020*

Lanjutan Tabel/*continued Table 4.1.4*

Kecamatan <i>Subdistrict</i>	Murid/ <i>Pupils</i>		
	Negeri <i>Public</i>	Swasta <i>Private</i>	Jumlah <i>Total</i>
(1)	(8)	(9)	(10)
1. Medan Tuntungan	-	1 348	1 348
2. Medan Johor	-	921	921
3. Medan Amplas	440	1 446	1 886
4. Medan Denai	508	1 869	2 377
5. Medan Area	-	124	124
6. Medan Kota	-	485	485
7. Medan Maimun	-	-	-
8. Medan Polonia	-	1 594	1 594
9. Medan Baru	-	-	-
10. Medan Selayang	467	178	645
11. Medan Sunggal	533	1 070	1 603
12. Medan Helvetia	-	75	75
13. Medan Petisah	245	50	295
14. Medan Barat	708	-	708
15. Medan Timur	643	198	841
16. Medan Perjuangan	-	268	268
17. Medan Tembung	1 924	1 578	3 502
18. Medan Deli	-	671	671
19. Medan Labuhan	741	831	1 572
20. Medan Marelan	-	2 771	2 771
21. Medan Belawan	605	562	1 167
Medan	6 814	16 039	22 853

Sumber : Kementerian Agama, EMIS, data semester ganjil laporan sampai dengan 15 Maret 2020

Source : *Ministry of Religious Affairs, EMIS, odd semester report data up to March 15th, 2020*

Tabel/Table 4.1.5 Jumlah Sekolah, Guru, dan Murid Sekolah Menengah Pertama (SMP) di Bawah Kementerian Pendidikan dan Kebudayaan Menurut Kecamatan di Kota Medan, 2020/2021
Number of Schools, Teachers, and Pupils in junior high Schools Under the Ministry of Education and Culture by Subdistrict in Medan Municipality, 2020/2021

Kecamatan <i>Subdistrict</i>	Sekolah/Schools		
	Negeri <i>Public</i>	Swasta <i>Private</i>	Jumlah <i>Total</i>
(1)	(2)	(3)	(4)
1. Medan Tuntungan	3	16	19
2. Medan Johor	2	24	26
3. Medan Amplas	2	15	17
4. Medan Denai	1	20	21
5. Medan Area	1	14	15
6. Medan Kota	5	21	26
7. Medan Maimun	2	9	11
8. Medan Polonia	-	9	9
9. Medan Baru	1	14	15
10. Medan Selayang	2	16	18
11. Medan Sunggal	1	21	22
12. Medan Helvetia	2	24	26
13. Medan Petisah	1	14	15
14. Medan Barat	3	11	14
15. Medan Timur	2	19	21
16. Medan Perjuangan	-	15	15
17. Medan Tembung	4	20	24
18. Medan Deli	4	21	25
19. Medan Labuhan	4	15	19
20. Medan Marelan	4	17	21
21. Medan Belawan	1	11	12
Medan	45	346	391

Sumber : Kementerian Pendidikan dan Kebudayaan, data semester ganjil 2020
 Source : *Ministry of Educations and Culture, 2020 odd semester data*

Lanjutan Tabel/*continued Table 4.1.5*

Kecamatan <i>Subdistrict</i>	Guru ¹ / <i>Teachers</i> ¹		
	Negeri <i>Public</i>	Swasta <i>Private</i>	Jumlah <i>Total</i>
(1)	(5)	(6)	(7)
1. Medan Tuntungan	136	231	367
2. Medan Johor	89	336	425
3. Medan Amplas	98	200	298
4. Medan Denai	58	210	268
5. Medan Area	35	212	247
6. Medan Kota	296	292	588
7. Medan Maimun	96	125	221
8. Medan Polonia	-	94	94
9. Medan Baru	63	158	221
10. Medan Selayang	110	217	327
11. Medan Sunggal	36	284	320
12. Medan Helvetia	112	348	460
13. Medan Petisah	43	211	254
14. Medan Barat	137	163	300
15. Medan Timur	73	233	306
16. Medan Perjuangan	-	175	175
17. Medan Tembung	201	286	487
18. Medan Deli	168	226	394
19. Medan Labuhan	174	201	375
20. Medan Marelan	167	228	395
21. Medan Belawan	34	121	155
Medan	2 126	4 551	6 677

Catatan/Note : ¹ Jumlah guru termasuk kepala sekolah dan guru/*The total of teachers including headmaster and teacher*

Sumber : Kementrian Pendidikan dan Kebudayaan, data semester ganjil 2020
 Source : *Ministry of Educations and Culture, 2020 odd semester data*

Lanjutan Tabel/*continued Table 4.1.5*

Kecamatan <i>Subdistrict</i>	Murid/ <i>Pupils</i>		
	Negeri <i>Public</i>	Swasta <i>Private</i>	Jumlah <i>Total</i>
(1)	(8)	(9)	(10)
1. Medan Tuntungan	2 212	2 931	5 143
2. Medan Johor	1 529	5 065	6 594
3. Medan Amplas	1 684	2 751	4 435
4. Medan Denai	1 008	3 332	4 340
5. Medan Area	589	3 593	4 182
6. Medan Kota	4 911	6 354	11 265
7. Medan Maimun	1 705	1 720	3 425
8. Medan Polonia	-	917	917
9. Medan Baru	1 043	1 581	2 624
10. Medan Selayang	1 906	3 127	5 033
11. Medan Sunggal	574	4 392	4 966
12. Medan Helvetia	1 816	5 652	7 468
13. Medan Petisah	744	2 645	3 389
14. Medan Barat	2 454	3 689	6 143
15. Medan Timur	1 236	3 094	4 330
16. Medan Perjuangan	-	1 727	1 727
17. Medan Tembung	3 493	4 648	8 141
18. Medan Deli	3 098	4 271	7 369
19. Medan Labuhan	3 049	4 186	7 235
20. Medan Marelan	3 063	5 723	8 786
21. Medan Belawan	756	3 180	3 936
Medan	36 870	74 578	111 448

Sumber : Kementerian Pendidikan dan Kebudayaan, data semester ganjil 2020

Source : *Ministry of Educations and Culture, 2020 odd semester data*

Tabel /Table 4.1.6 Jumlah Sekolah, Guru, dan Murid Madrasah Tsanawiyah (MTs) di Bawah Kementerian agama Menurut Kecamatan di Kota Medan, 2020/2021
Number of Schools, Teachers, and Pupils in Madrasah Tsanawiyah (MTs) Under the Ministry of Religious Affairs by Subdistrict in Medan Municipality, 2019/2020

Kecamatan Subdistrict	Sekolah/Schools		
	Negeri Public	Swasta Private	Jumlah Total
(1)	(2)	(3)	(4)
1. Medan Tuntungan	-	3	3
2. Medan Johor	-	5	5
3. Medan Amplas	1	5	6
4. Medan Denai	-	4	4
5. Medan Area	-	6	6
6. Medan Kota	-	4	4
7. Medan Maimun	-	1	1
8. Medan Polonia	-	1	1
9. Medan Baru	-	3	3
10. Medan Selayang	-	-	-
11. Medan Sunggal	-	7	7
12. Medan Helvetia	1	3	4
13. Medan Petisah	-	2	2
14. Medan Barat	-	1	1
15. Medan Timur	-	6	6
16. Medan Perjuangan	-	2	2
17. Medan Tembung	1	6	7
18. Medan Deli	-	6	6
19. Medan Labuhan	-	7	7
20. Medan Marelan	-	8	8
21. Medan Belawan	-	2	2
Medan	3	82	85

Sumber : Kementerian Agama, EMIS, data semester ganjillaporan sampai dengan 15 Maret 2020

Source : Ministry of Religious Affairs, EMIS, odd semester report data up to March 15th, 2020

Lanjutan Tabel/*continued Table 4.1.6*

Kecamatan <i>Subdistrict</i>	Guru/ <i>Teachers</i>		
	Negeri <i>Public</i>	Swasta <i>Private</i>	Jumlah <i>Total</i>
(1)	(5)	(6)	(7)
1. Medan Tuntungan	-	116	116
2. Medan Johor	-	88	88
3. Medan Amplas	10	61	71
4. Medan Denai	-	42	42
5. Medan Area	-	97	97
6. Medan Kota	-	33	33
7. Medan Maimun	-	12	12
8. Medan Polonia	-	2	2
9. Medan Baru	-	34	34
10. Medan Selayang	-	-	-
11. Medan Sunggal	-	112	112
12. Medan Helvetia	54	17	71
13. Medan Petisah	-	17	17
14. Medan Barat	-	7	7
15. Medan Timur	-	43	43
16. Medan Perjuangan	-	24	24
17. Medan Tembung	39	88	127
18. Medan Deli	-	59	59
19. Medan Labuhan	-	108	108
20. Medan Marelan	-	84	84
21. Medan Belawan	-	21	21
Medan	103	1 065	1 168

Sumber : Kementerian Agama, EMIS, data semester ganjillaporan sampai dengan 15 Maret 2020

Source : *Ministry of Religious Affairs, EMIS, odd semester report data up to March 15th, 2020*

Lanjutan Tabel/*continued Table* 4.1.6

Kecamatan <i>Subdistrict</i>	Murid/ <i>Pupils</i>		
	Negeri <i>Public</i>	Swasta <i>Private</i>	Jumlah <i>Total</i>
(1)	(8)	(9)	(10)
1. Medan Tuntungan	-	2 455	2 455
2. Medan Johor	-	1 927	1 927
3. Medan Amplas	449	1 569	2 018
4. Medan Denai	-	502	502
5. Medan Area	-	1 654	1 654
6. Medan Kota	-	641	641
7. Medan Maimun	-	444	444
8. Medan Polonia	-	36	36
9. Medan Baru	-	395	395
10. Medan Selayang	-	-	-
11. Medan Sunggal	-	1 528	1 528
12. Medan Helvetia	689	271	960
13. Medan Petisah	-	529	529
14. Medan Barat	-	144	144
15. Medan Timur	-	930	930
16. Medan Perjuangan	-	229	229
17. Medan Tembung	574	1 568	2 142
18. Medan Deli	-	784	784
19. Medan Labuhan	-	1 741	1 741
20. Medan Marelan	-	1 172	1 172
21. Medan Belawan	-	675	675
Medan	1 712	19 194	20 906

Sumber : Kementerian Agama, EMIS, data semester ganjillaporan sampai dengan 15 Maret 2020

Source : *Ministry of Religious Affairs, EMIS, odd semester report data up to March 15th, 2020*

Tabel/Table 4.1.7 Jumlah Sekolah, Guru, dan Murid Sekolah Menengah Atas (SMA) di Bawah Kementerian Pendidikan dan Kebudayaan Menurut Kecamatan di Kota Medan, 2020/2021
Number of Schools, Teachers, and Pupils in Senior High Schools Under the Ministry of Education and Culture by Subdistrict in Medan Municipality, 2020/2021

Kecamatan <i>Subdistrict</i>	Sekolah/Schools		
	Negeri <i>Public</i>	Swasta <i>Private</i>	Jumlah <i>Total</i>
(1)	(2)	(3)	(4)
1. Medan Tuntungan	1	8	9
2. Medan Johor	1	16	17
3. Medan Amplas	-	6	6
4. Medan Denai	2	10	12
5. Medan Area	1	10	11
6. Medan Kota	4	17	21
7. Medan Maimun	-	4	4
8. Medan Polonia	2	7	9
9. Medan Baru	-	11	11
10. Medan Selayang	-	9	9
11. Medan Sunggal	1	12	13
12. Medan Helvetia	1	19	20
13. Medan Petisah	1	9	10
14. Medan Barat	1	9	10
15. Medan Timur	1	12	13
16. Medan Perjuangan	-	8	8
17. Medan Tembung	1	12	13
18. Medan Deli	-	6	6
19. Medan Labuhan	3	3	6
20. Medan Marelan	1	9	10
21. Medan Belawan	-	3	3
Medan	21	200	221

Sumber : Kementerian Pendidikan dan Kebudayaan, data semester ganjil 2020
 Source : Ministry of Educations and Culture, 2020 odd semester data

Lanjutan Tabel/*continued Table 4.1.7*

Kecamatan <i>Subdistrict</i>	Guru ¹ / <i>Teachers</i> ¹		
	Negeri <i>Public</i>	Swasta <i>Private</i>	Jumlah <i>Total</i>
(1)	(5)	(6)	(7)
1. Medan Tuntungan	64	119	183
2. Medan Johor	88	284	372
3. Medan Amplas	-	83	83
4. Medan Denai	120	129	249
5. Medan Area	52	136	188
6. Medan Kota	249	336	585
7. Medan Maimun	-	64	64
8. Medan Polonia	186	92	278
9. Medan Baru	-	172	172
10. Medan Selayang	-	125	125
11. Medan Sunggal	72	188	260
12. Medan Helvetia	64	222	286
13. Medan Petisah	82	214	296
14. Medan Barat	93	197	290
15. Medan Timur	61	163	224
16. Medan Perjuangan	-	84	84
17. Medan Tembung	70	164	234
18. Medan Deli	-	53	53
19. Medan Labuhan	139	65	204
20. Medan Marelan	58	153	211
21. Medan Belawan	-	47	47
Medan	1 398	3 090	4 488

Catatan/Note : ¹ Jumlah guru termasuk kepala sekolah dan guru/*The total of teachers including headmaster and teacher*

Sumber : Kementrian Pendidikan dan Kebudayaan, data semester ganjil 2020
 Source : *Ministry of Educations and Culture, 2020 odd semester data*

Lanjutan Tabel/*continued Table 4.1.7*

Kecamatan <i>Subdistrict</i>	Murid/ <i>Pupils</i>		
	Negeri <i>Public</i>	Swasta <i>Private</i>	Jumlah <i>Total</i>
(1)	(8)	(9)	(10)
1. Medan Tuntungan	863	1 674	2 537
2. Medan Johor	1 250	4 107	5 357
3. Medan Amplas	-	992	992
4. Medan Denai	1 771	1 775	3 546
5. Medan Area	944	1 784	2 728
6. Medan Kota	3 093	6 932	10 025
7. Medan Maimun	-	1 121	1 121
8. Medan Polonia	2 524	991	3 515
9. Medan Baru	-	2 161	2 161
10. Medan Selayang	-	2 014	2 014
11. Medan Sunggal	1 033	3 523	4 556
12. Medan Helvetia	1 031	3 421	4 452
13. Medan Petisah	1 249	3 650	4 899
14. Medan Barat	1 250	4 468	5 718
15. Medan Timur	1 021	2 252	3 273
16. Medan Perjuangan	-	500	500
17. Medan Tembung	1 093	2 988	4 081
18. Medan Deli	-	706	706
19. Medan Labuhan	2 495	1 036	3 531
20. Medan Marelan	1 015	3 027	4 042
21. Medan Belawan	-	1 045	1 045
Medan	20 632	50 167	70 799

Sumber : Kementerian Pendidikan dan Kebudayaan, data semester ganjil 2020

Source : *Ministry of Educations and Culture, 2020 odd semester data*

Tabel/Table 4.1.8 Jumlah Sekolah, Guru, dan Murid Sekolah Menengah Kejuruan (SMK) di Bawah Kementerian Pendidikan dan Kebudayaan Menurut Kecamatan di Kota Medan, 2020/2021 / *Number of Schools, Teachers, and Pupils in Vocational High Schools Under the Ministry of Education and Culture by Subdistrict in Medan Municipality, 2020/2021*

Kecamatan <i>Subdistrict</i>	Sekolah/Schools		
	Negeri <i>Public</i>	Swasta <i>Private</i>	Jumlah <i>Total</i>
(1)	(2)	(3)	(4)
1. Medan Tuntungan	-	6	6
2. Medan Johor	-	10	10
3. Medan Amplas	3	10	13
4. Medan Denai	-	6	6
5. Medan Area	-	6	6
6. Medan Kota	1	12	13
7. Medan Maimun	-	2	2
8. Medan Polonia	1	1	2
9. Medan Baru	-	-	-
10. Medan Selayang	1	7	8
11. Medan Sunggal	1	11	12
12. Medan Helvetia	-	16	16
13. Medan Petisah	-	8	8
14. Medan Barat	1	3	4
15. Medan Timur	2	12	14
16. Medan Perjuangan	2	6	8
17. Medan Tembung	-	12	12
18. Medan Deli	-	1	1
19. Medan Labuhan	2	5	7
20. Medan Marelan	-	11	11
21. Medan Belawan	-	4	4
Medan	14	149	163

Sumber : Kementerian Pendidikan dan Kebudayaan, data semester ganjil 2020
 Source : *Ministry of Educations and Culture, 2020 odd semester data*

Lanjutan Tabel/*continued Table 4.1.8*

Kecamatan <i>Subdistrict</i>	Guru ¹ / <i>Teachers</i> ¹		
	Negeri <i>Public</i>	Swasta <i>Private</i>	Jumlah <i>Total</i>
(1)	(5)	(6)	(7)
1. Medan Tuntungan	-	125	125
2. Medan Johor	-	105	105
3. Medan Amplas	318	161	479
4. Medan Denai	-	82	82
5. Medan Area	-	84	84
6. Medan Kota	77	204	281
7. Medan Maimun	-	27	27
8. Medan Polonia	65	12	77
9. Medan Baru	-	-	-
10. Medan Selayang	99	145	244
11. Medan Sunggal	95	165	260
12. Medan Helvetia	-	205	205
13. Medan Petisah	-	166	166
14. Medan Barat	76	47	123
15. Medan Timur	112	272	384
16. Medan Perjuangan	118	65	183
17. Medan Tembung	-	297	297
18. Medan Deli	-	10	10
19. Medan Labuhan	76	77	153
20. Medan Marelan	-	238	238
21. Medan Belawan	-	73	73
Medan	1 036	2 560	3 596

Catatan/Note : ¹Jumlah guru termasuk kepala sekolah dan guru/*The total of teachers including headmaster and teacher*

Sumber : Kementerian Pendidikan dan Kebudayaan, data semester ganjil 2020
 Source : *Ministry of Educations and Culture, 2020 odd semester data*

Lanjutan Tabel/*continued Table* 4.1.8

Kecamatan <i>Subdistrict</i>	Murid/ <i>Pupils</i>		
	Negeri <i>Public</i>	Swasta <i>Private</i>	Jumlah <i>Total</i>
(1)	(8)	(9)	(10)
1. Medan Tuntungan	-	1 588	1 588
2. Medan Johor	-	921	921
3. Medan Amplas	5 041	2 690	7 731
4. Medan Denai	-	609	609
5. Medan Area	-	1 056	1 056
6. Medan Kota	1 188	3 065	4 253
7. Medan Maimun	-	337	337
8. Medan Polonia	1 189	60	1 249
9. Medan Baru	-	-	-
10. Medan Selayang	1 906	1 999	3 905
11. Medan Sunggal	1 990	3 061	5 051
12. Medan Helvetia	-	3 472	3 472
13. Medan Petisah	-	2 112	2 112
14. Medan Barat	1 163	1 486	2 649
15. Medan Timur	1 558	3 255	4 813
16. Medan Perjuangan	1 657	514	2 171
17. Medan Tembung	-	5 808	5 808
18. Medan Deli	-	85	85
19. Medan Labuhan	1 567	1 541	3 108
20. Medan Marelan	-	5 775	5 775
21. Medan Belawan	-	1 436	1 436
Medan	17 259	40 870	58 129

Sumber : Kementerian Pendidikan dan Kebudayaan, data semester ganjil 2020

Source : *Ministry of Educations and Culture, 2020 odd semester data*

Tabel/Table 4.1.9 Jumlah Sekolah, Guru, dan Murid Madrasah Aliyah (MA) di Bawah Kementerian Agama Menurut Kecamatan di Kota Medan, 2020/2021 / *Number of Schools, Teachers, and Pupils in Madrasah Aliyah (MA) Under the Ministry of Religious Affairs by Subdistrict in Medan Municipality, 2019/2020*

Kecamatan <i>Subdistrict</i>	Sekolah/Schools		
	Negeri <i>Public</i>	Swasta <i>Private</i>	Jumlah <i>Total</i>
(1)	(2)	(3)	(4)
1. Medan Tuntungan	-	1	1
2. Medan Johor	-	4	4
3. Medan Amplas	1	4	5
4. Medan Denai	-	1	1
5. Medan Area	-	4	4
6. Medan Kota	-	2	2
7. Medan Maimun	-	-	-
8. Medan Polonia	-	-	-
9. Medan Baru	-	-	-
10. Medan Selayang	-	-	-
11. Medan Sunggal	-	2	2
12. Medan Helvetia	-	-	-
13. Medan Petisah	-	1	1
14. Medan Barat	-	-	-
15. Medan Timur	-	1	1
16. Medan Perjuangan	-	1	1
17. Medan Tembung	2	2	4
18. Medan Deli	-	1	1
19. Medan Labuhan	-	2	2
20. Medan Marelan	-	-	-
21. Medan Belawan	-	-	-
Medan	3	26	29

Sumber : Kementerian Agama, EMIS, data semester ganjillaporan sampai dengan 15 Maret 2020

Source : *Ministry of Religious Affairs, EMIS, odd semester report data up to March 15th, 2020*

Lanjutan Tabel/*continued Table 4.1.9*

Kecamatan <i>Subdistrict</i>	Guru/ <i>Teachers</i>		
	Negeri <i>Public</i>	Swasta <i>Private</i>	Jumlah <i>Total</i>
(1)	(5)	(6)	(7)
1. Medan Tuntungan	-	69	69
2. Medan Johor	-	25	25
3. Medan Amplas	67	55	122
4. Medan Denai	-	25	25
5. Medan Area	-	55	55
6. Medan Kota	-	18	18
7. Medan Maimun	-	-	-
8. Medan Polonia	-	-	-
9. Medan Baru	-	-	-
10. Medan Selayang	-	-	-
11. Medan Sunggal	-	15	15
12. Medan Helvetia	-	-	-
13. Medan Petisah	-	12	12
14. Medan Barat	-	-	-
15. Medan Timur	-	31	31
16. Medan Perjuangan	-	5	5
17. Medan Tembung	250	40	290
18. Medan Deli	-	2	2
19. Medan Labuhan	-	77	77
20. Medan Marelan	-	-	-
21. Medan Belawan	-	-	-
Medan	317	429	746

Catatan/Note : ¹ Jumlah guru termasuk kepala sekolah dan guru/*The total of teachers including headmaster and teacher*

Sumber : Kementerian Agama, EMIS, data semester ganjillaporan sampai dengan 15 Maret 2020

Source : *Ministry of Religious Affairs, EMIS, odd semester report data up to March 15th, 2020*

Lanjutan Tabel/*continued Table 4.1.9*

Kecamatan <i>Subdistrict</i>	Murid/ <i>Students</i>		
	Negeri <i>Public</i>	Swasta <i>Private</i>	Jumlah <i>Total</i>
(1)	(8)	(9)	(10)
1. Medan Tuntungan	-	1 470	1 470
2. Medan Johor	-	437	437
3. Medan Amplas	978	986	1 964
4. Medan Denai	-	91	91
5. Medan Area	-	686	686
6. Medan Kota	-	202	202
7. Medan Maimun	-	-	-
8. Medan Polonia	-	-	-
9. Medan Baru	-	-	-
10. Medan Selayang	-	-	-
11. Medan Sunggal	-	209	209
12. Medan Helvetia	-	-	-
13. Medan Petisah	-	167	167
14. Medan Barat	-	-	-
15. Medan Timur	-	414	414
16. Medan Perjuangan	-	77	77
17. Medan Tembung	4 496	672	5 168
18. Medan Deli	-	4	4
19. Medan Labuhan	-	1 378	1 378
20. Medan Marelan	-	-	-
21. Medan Belawan	-	-	-
Medan	5 474	6 793	12 267

Sumber : Kementerian Agama, EMIS, data semester ganjillaporan sampai dengan 15 Maret 2020

Source : *Ministry of Religious Affairs, EMIS, odd semester report data up to March 15th, 2020*

Tabel/Table 4.1.10 Jumlah Kelurahan yang Memiliki Fasilitas Sekolah Menurut Kecamatan dan Tingkat Pendidikan di Kota Medan, 2019–2020 / *Number of Villages Having Educational Facilities by Subdistrict and Educational Level in Medan Municipality, 2019– 2020*

Kecamatan Subdistrict	SD Primary School	
	2019	2020
(1)	(2)	(3)
1. Medan Tuntungan	9	9
2. Medan Johor	6	6
3. Medan Amplas	7	7
4. Medan Denai	6	6
5. Medan Area	11	11
6. Medan Kota	10	10
7. Medan Maimun	6	6
8. Medan Polonia	4	4
9. Medan Baru	6	6
10. Medan Selayang	6	6
11. Medan Sunggal	6	6
12. Medan Helvetia	7	7
13. Medan Petisah	7	7
14. Medan Barat	6	6
15. Medan Timur	11	11
16. Medan Perjuangan	9	9
17. Medan Tembung	7	7
18. Medan Deli	6	6
19. Medan Labuhan	6	6
20. Medan Marelan	5	5
21. Medan Belawan	6	6
Medan	147	147

Sumber : BPS, Pendataan Potensi Desa (Podes)

Source : BPS–Statistics Indonesia, Village Potential Data Collection

Lanjutan Tabel/*continued Table 4.1.10*

Kecamatan Subdistrict	SMP Junior High School	
	2019	2020
(1)	(4)	(5)
1. Medan Tuntungan	7	7
2. Medan Johor	6	6
3. Medan Amplas	7	7
4. Medan Denai	6	6
5. Medan Area	10	10
6. Medan Kota	9	9
7. Medan Maimun	5	5
8. Medan Polonia	4	4
9. Medan Baru	6	6
10. Medan Selayang	6	6
11. Medan Sunggal	6	5
12. Medan Helvetia	7	7
13. Medan Petisah	7	7
14. Medan Barat	6	6
15. Medan Timur	10	10
16. Medan Perjuangan	7	7
17. Medan Tembung	7	7
18. Medan Deli	6	6
19. Medan Labuhan	6	6
20. Medan Marelan	4	4
21. Medan Belawan	5	5
Medan	137	136

Sumber : BPS, Pendataan Potensi Desa (Podes)

Source : BPS—Statistics Indonesia, Village Potential Data Collection

Lanjutan Tabel/*continued Table* 4.1.10

Kecamatan Subdistrict	SMA Senior High School	
	2019	2020
(1)	(6)	(7)
1. Medan Tuntungan	5	5
2. Medan Johor	5	6
3. Medan Amplas	4	4
4. Medan Denai	6	5
5. Medan Area	7	7
6. Medan Kota	9	9
7. Medan Maimun	4	4
8. Medan Polonia	3	3
9. Medan Baru	4	5
10. Medan Selayang	5	5
11. Medan Sunggal	5	6
12. Medan Helvetia	7	7
13. Medan Petisah	5	5
14. Medan Barat	5	5
15. Medan Timur	8	8
16. Medan Perjuangan	4	4
17. Medan Tembung	6	6
18. Medan Deli	4	4
19. Medan Labuhan	5	4
20. Medan Marelan	3	3
21. Medan Belawan	4	3
Medan	108	108

Sumber : BPS, Pendataan Potensi Desa (Podes)

Source : BPS—Statistics Indonesia, Village Potential Data Collection

Lanjutan Tabel/*continued Table 4.1.10*

Kecamatan Subdistrict	SMK <i>Vocational High School</i>	
	2019	2020
(1)	(8)	(9)
1. Medan Tuntungan	5	5
2. Medan Johor	4	4
3. Medan Amplas	5	5
4. Medan Denai	3	3
5. Medan Area	5	5
6. Medan Kota	4	4
7. Medan Maimun	1	1
8. Medan Polonia	3	3
9. Medan Baru	-	1
10. Medan Selayang	3	2
11. Medan Sunggal	4	4
12. Medan Helvetia	4	4
13. Medan Petisah	4	4
14. Medan Barat	4	4
15. Medan Timur	5	5
16. Medan Perjuangan	3	3
17. Medan Tembung	5	4
18. Medan Deli	3	3
19. Medan Labuhan	5	3
20. Medan Marelan	3	3
21. Medan Belawan	2	2
Medan	75	72

Sumber : BPS, Pendataan Potensi Desa (Podes)

Source : BPS—Statistics Indonesia, Village Potential Data Collection

Lanjutan Tabel/*continued Table* 4.1.10

Kecamatan Subdistrict	Perguruan Tinggi University	
	2019	2020
(1)	(10)	(11)
1. Medan Tuntungan	6	6
2. Medan Johor	4	4
3. Medan Amplas	3	3
4. Medan Denai	3	3
5. Medan Area	2	3
6. Medan Kota	9	7
7. Medan Maimun	3	3
8. Medan Polonia	3	2
9. Medan Baru	5	5
10. Medan Selayang	2	2
11. Medan Sunggal	4	4
12. Medan Helvetia	7	7
13. Medan Petisah	4	4
14. Medan Barat	5	5
15. Medan Timur	7	5
16. Medan Perjuangan	2	2
17. Medan Tembung	4	2
18. Medan Deli	2	2
19. Medan Labuhan	2	2
20. Medan Marelan	1	1
21. Medan Belawan	-	-
Medan	78	72

Sumber : BPS, Pendataan Potensi Desa (Podes)

Source : BPS—Statistics Indonesia, Village Potential Data Collection

Tabel/Table 4.1.11 Banyaknya Mahasiswa Dan Dosen Pada Universitas Sumatera Utara Tahun 2001/2002-2019/2020
Number of Student and Lecturer at University of North Sumatera 2001/2002-2019/2020

Tahun Pendidikan <i>Academic Year</i>	Mahasiswa <i>Student</i>	Dosen <i>Lecturer</i>	Rasio Mahasiswa Terhadap Dosen <i>Ratio of Students to Lecturer</i>
(1)	(2)	(3)	(4)
2001/2002	25 918	1 638	15.82
2002/2003	27 451	1 639	16.75
2003/2004	28 663	1 671	17.15
2004/2005	28 326	1 682	16.84
2005/2006	29 141	1 728	16.86
2006/2007	32 559	1 726	18.86
2007/2008	31 976	1 648	19.40
2008/2009	34 700	1 628	21.31
2009/2010	35 510	1 632	21.76
2010/2011	36 952	1 612	22.92
2011/2012	42 038	1 594	26.37
2012/2013	44 246	1 564	28.29
2013/2014	52 089	1 548	33.65
2014/2015	53 176	1 547	34.37
2015/2016	53 065	1 551	34.21
2016/2017	53 830	1 519	35.34
2017/2018	50 809	1 578	32.19
2018/2019	49 252	1 655	29.76
2019/2020	46 921	1 731	27.11

Sumber : Universitas Sumatera Utara
 Source : *University of North Sumatera*

Tabel/Table 4.1.12 Banyaknya Mahasiswa Dan Dosen Pada Universitas Negeri Medan Tahun 2001/2002-2019/2020
Number of Student and Lecturer at State University of Medan 2001/2002-2020/2021

Tahun Pendidikan <i>Academic Year</i>	Mahasiswa <i>Student</i>	Dosen <i>Lecturer</i>	Rasio Mahasiswa Terhadap Dosen <i>Ratio of Students to Lecturer</i>
(1)	(2)	(3)	(4)
2001/2002	10 987	900	12.21
2002/2003	11 595	886	13.09
2003/2004	12 171	884	13.77
2004/2005	12 232	862	14.19
2005/2006	12 688	905	14.02
2006/2007	13 023	922	14.12
2007/2008	12 844	896	14.33
2008/2009	12 587	925	13.61
2009/2010	8 983	925	9.71
2010/2011	20 480	910	22.51
2011/2012	21 535	975	22.09
2012/2013	21 266	965	22.04
2013/2014	23 697	940	25.21
2014/2015	24 958	942	26.49
2015/2016	23 636	975	24.24
2016/2017	22 207	938	23.67
2017/2018	22 484	938	23.97
2018/2019	21 802	897	24.31
2019/2020	24 445	897	27.25
2020/2021	26 941	957	28.15

Sumber : Universitas Negeri Medan
 Source : *State University of Medan*

Tabel/Table 4.1.13 Banyaknya Mahasiswa Dan Dosen Di Institut Agama Islam Negeri Medan Tahun 2001/2002-2019/2020
Number of Student and Lecturer at Public Islamic Institute of Medan 2001/2002-2020/2021

Tahun Pendidikan <i>Academic Year</i>	Mahasiswa <i>Student</i>	Dosen <i>Lecturer</i>	Rasio Mahasiswa Terhadap Dosen <i>Ratio of Students to Lecturer</i>
(1)	(2)	(3)	(4)
2001/2002	4 563	238	19.17
2002/2003	4 580	279	16.42
2003/2004	4 289	285	15.05
2004/2005	4 892	278	17.60
2005/2006	4 423	318	13.91
2006/2007	5 724	320	17.89
2007/2008	5 724	320	17.89
2008/2009	5 718	361	15.84
2009/2010	5 996	466	12.87
2010/2011	6 403	406	15.77
2011/2012	7 352	403	18.24
2012/2013	7 746	399	19.41
2013/2014	8 352	386	21.64
2014/2015	13 880	1 149	12.08
2015/2016	11 313	383	29.53
2016/2017	13 221	425	31.11
2017/2018	13 921	483	28.82
2018/2019	23 923	563	42.49
2019/2020	25 188	554	45.47
2020/2021	30 027	526	57.08

Sumber : Universitas Islam Negeri Medan
 Source : *Islamic University of Medan*

Tabel/ Table 4.1.14 Persentase Penduduk Berumur 7-24 Tahun menurut Jenis Kelamin dan Partisipasi Sekolah di Kota Medan, 2020
Percentage of Population Aged 7-24 Years by Sex and School Participation in Medan Municipality, 2020

Jenis Kelamin dan Kelompok Umur Sekolah <i>Sex and School Age Group</i>	Partisipasi Sekolah <i>School Participant</i>		
	Tidak/Belum Pernah Sekolah <i>Not/Never Attending School</i>	Masih Sekolah <i>Attending School</i>	Tidak Sekolah Lagi <i>Not Attending School Anymore</i>
(1)	(2)	(3)	(4)
Laki-Laki <i>Male</i>	2.24	30.68	67.08
Perempuan <i>Female</i>	2.83	29.69	67.47

Sumber : BPS, Survei Sosial Ekonomi Nasional (Susenas)

Source : BPS-Statistics Indonesia, National Socioeconomic Survey

Tabel/Table 4.1.15 Angka Partisipasi Murni (APM) dan Angka Partisipasi Kasar (APK) Menurut Jenjang Pendidikan di Kota Medan, 2020
Net Enrolment Rate and Gross Enrolment Rate by Educational Level in Medan Municipality, 2020

Jenjang Pendidikan <i>Educational Level</i>	APM <i>Net Enrollment Rate</i>	APK <i>Gross Enrollment Rate</i>
(1)	(2)	(3)
SD/MI <i>Elementary School</i>	93.26	105.90
SMP/MTs <i>Junior High School</i>	79.88	114.07
SMA/SMK/MA <i>Senior High School</i>	61.79	86.13
Universitas <i>University</i>	40.26	43.89

Sumber : BPS, Survei Sosial Ekonomi Nasional (Susenas)
 Source : BPS-Statistics Indonesia, National Socioeconomic Survey

Tabel/Table 4.1.16 Angka Partisipasi Murni (APM) dan Angka Partisipasi Kasar (APK) Menurut Jenjang Pendidikan dan Jenis Kelamin di Kota Medan, 2020
Net Enrolment Rate and Gross Enrolment Rate by Educational Level and Sex in Medan Municipality, 2020

Jenjang Pendidikan <i>Educational Level</i>	APM <i>Net Enrollment Rate</i>			APK <i>Gross Enrollment Rate</i>		
	Laki-laki <i>Male</i>	Perempuan <i>Female</i>	Total	Laki-laki <i>Male</i>	Perempuan <i>Female</i>	Total
(1)	(2)	(3)	(4)	(5)	(6)	(7)
SD/MI <i>Elementary School</i>	94.09	92.20	93.26	101.41	111.67	105.90
SMP/MTs <i>Junior High School</i>	78.09	81.22	79.88	113.39	114.58	114.07
SMA/SMK/MA <i>Senior High School</i>	65.77	57.96	61.79	90.27	82.14	86.13
Universitas <i>University</i>	37.17	43.39	40.26	42.21	45.60	43.89

Sumber : BPS, Survei Sosial Ekonomi Nasional (Susenas)

Source : BPS-Statistics Indonesia, National Socioeconomic Survey

Tabel/ Table 4.1.17 Persentase Penduduk Kota Medan yang Masih Sekolah Menurut Kelompok Umur 2020
Percentage of Medan Municipality Population Attending School by Age Group 2020

Kelompok Umur <i>Age Group</i>	Laki-Laki <i>Male</i>	Perempuan <i>Female</i>	Laki-Laki + Perempuan <i>Male + Female</i>
(1)	(2)	(3)	(4)
1. 7-12	99.64	100.00	99.80
2. 13-15	98.13	98.12	98.13
3. 16-18	78.17	80.17	79.19
4. 19-24	41.43	45.21	43.31

Sumber : BPS, Survei Sosial Ekonomi Nasional (Susenas)

Source : BPS-Statistics Indonesia, National Socioeconomic Survey

4.2 KESEHATAN

HEALTH

Tabel/Table 4.2.1 Jumlah Kelurahan yang Memiliki Sarana Kesehatan Menurut Kecamatan di Kota Medan, 2019-2020
Number of Villages Having Health Facilities by Subdistrict in Medan Municipality, 2019-2020

Kecamatan Subdistrict	Rumah Sakit <i>Hospital</i>	
	2019	2020
(1)	(2)	(3)
1. Medan Tuntungan	3	3
2. Medan Johor	2	3
3. Medan Amplas	1	1
4. Medan Denai	2	2
5. Medan Area	5	5
6. Medan Kota	4	4
7. Medan Maimun	2	2
8. Medan Polonia	3	3
9. Medan Baru	4	4
10. Medan Selayang	2	2
11. Medan Sunggal	4	4
12. Medan Helvetia	4	3
13. Medan Petisah	4	4
14. Medan Barat	1	1
15. Medan Timur	4	4
16. Medan Perjuangan	-	-
17. Medan Tembung	2	-
18. Medan Deli	1	1
19. Medan Labuhan	1	2
20. Medan Marelan	2	2
21. Medan Belawan	2	2
Medan	53	52

Sumber : BPS, Pendataan Potensi Desa (Podes)

Source : BPS—Statistics Indonesia, Village Potential Data Collection

Lanjutan Tabel/*Continued Table 4.2.1*

Kecamatan <i>Subdistrict</i>	Rumah Sakit Bersalin <i>Maternity Hospital</i>	
	2019	2020
(1)	(4)	(5)
1. Medan Tuntungan	-	-
2. Medan Johor	-	-
3. Medan Amplas	-	-
4. Medan Denai	-	-
5. Medan Area	2	-
6. Medan Kota	-	-
7. Medan Maimun	2	2
8. Medan Polonia	-	-
9. Medan Baru	-	-
10. Medan Selayang	-	-
11. Medan Sunggal	-	1
12. Medan Helvetia	-	-
13. Medan Petisah	1	1
14. Medan Barat	-	-
15. Medan Timur	2	1
16. Medan Perjuangan	1	1
17. Medan Tembung	-	-
18. Medan Deli	-	-
19. Medan Labuhan	-	-
20. Medan Marelan	1	-
21. Medan Belawan	-	-
Medan	9	6

Sumber : BPS, Pendataan Potensi Desa (Podes)

Source : BPS—Statistics Indonesia, Village Potential Data Collection

Lanjutan Tabel/*Continued Table* 4.2.1

Kecamatan <i>Subdistrict</i>	Poliklinik <i>Polyclinic</i>	
	2019	2020
(1)	(6)	(7)
1. Medan Tuntungan	4	4
2. Medan Johor	6	6
3. Medan Amplas	6	6
4. Medan Denai	6	5
5. Medan Area	6	7
6. Medan Kota	7	8
7. Medan Maimun	2	2
8. Medan Polonia	3	3
9. Medan Baru	5	6
10. Medan Selayang	6	3
11. Medan Sunggal	5	5
12. Medan Helvetia	7	7
13. Medan Petisah	7	7
14. Medan Barat	3	3
15. Medan Timur	8	9
16. Medan Perjuangan	5	5
17. Medan Tembung	6	3
18. Medan Deli	6	6
19. Medan Labuhan	5	5
20. Medan Marelan	5	5
21. Medan Belawan	6	5
Medan	114	110

Sumber : BPS, Pendataan Potensi Desa (Podes)

Source : BPS—Statistics Indonesia, Village Potential Data Collection

Lanjutan Tabel/*continued Table 4.2.1*

Kecamatan <i>Subdistrict</i>	Puskesmas <i>Public Health Center</i>	
	2019	2020
(1)	(8)	(9)
1. Medan Tuntungan	3	3
2. Medan Johor	2	2
3. Medan Amplas	3	1
4. Medan Denai	4	4
5. Medan Area	3	3
6. Medan Kota	3	3
7. Medan Maimun	1	1
8. Medan Polonia	1	1
9. Medan Baru	1	1
10. Medan Selayang	2	1
11. Medan Sunggal	3	2
12. Medan Helvetia	2	1
13. Medan Petisah	3	3
14. Medan Barat	4	4
15. Medan Timur	1	1
16. Medan Perjuangan	2	1
17. Medan Tembung	2	1
18. Medan Deli	2	2
19. Medan Labuhan	3	3
20. Medan Marelan	1	2
21. Medan Belawan	1	2
Medan	47	42

Sumber : BPS, Pendataan Potensi Desa (Podes)

Source : BPS—Statistics Indonesia, Village Potential Data Collection

Lanjutan Tabel/*continued Table* 4.2.1

Kecamatan Subdistrict	Puskesmas Pembantu <i>Subsidiary of Public Health Center</i>	
	2019	2020
(1)	(10)	(11)
1. Medan Tuntungan	4	5
2. Medan Johor	3	3
3. Medan Amplas	3	5
4. Medan Denai	-	-
5. Medan Area	-	-
6. Medan Kota	-	-
7. Medan Maimun	-	-
8. Medan Polonia	-	-
9. Medan Baru	-	-
10. Medan Selayang	2	2
11. Medan Sunggal	3	2
12. Medan Helvetia	1	2
13. Medan Petisah	-	-
14. Medan Barat	1	1
15. Medan Timur	1	1
16. Medan Perjuangan	2	2
17. Medan Tembung	4	4
18. Medan Deli	4	4
19. Medan Labuhan	3	3
20. Medan Marelan	3	3
21. Medan Belawan	5	5
Medan	39	42

Sumber : BPS, Pendataan Potensi Desa (Podes)

Source : BPS—Statistics Indonesia, Village Potential Data Collection

Lanjutan Tabel/*continued Table 4.2.1*

Kecamatan Subdistrict	Apotek Pharmacy	
	2019	2020
(1)	(12)	(13)
1. Medan Tuntungan	6	5
2. Medan Johor	6	6
3. Medan Amplas	6	6
4. Medan Denai	6	6
5. Medan Area	11	11
6. Medan Kota	11	10
7. Medan Maimun	4	3
8. Medan Polonia	3	3
9. Medan Baru	5	6
10. Medan Selayang	6	6
11. Medan Sunggal	4	6
12. Medan Helvetia	7	7
13. Medan Petisah	7	7
14. Medan Barat	5	5
15. Medan Timur	10	10
16. Medan Perjuangan	6	6
17. Medan Tembung	7	7
18. Medan Deli	5	5
19. Medan Labuhan	3	3
20. Medan Marelan	4	4
21. Medan Belawan	5	5
Medan	127	127

Sumber : BPS, Pendataan Potensi Desa (Podes)

Source : BPS—Statistics Indonesia, Village Potential Data Collection

Tabel/Table 4.2.2 Jumlah Tenaga Kesehatan Menurut Kecamatan di Kota Medan, 2020 / *Number of Medical Personnel by Subdistrict in Medan Municipality, 2020*

Kecamatan <i>Subdistrict</i>	Dokter Umum <i>Doctor</i>	Perawat <i>Nurse</i>	Bidan <i>Midwife</i>	Farmasi <i>Pharmaceutical</i>	Ahli Gizi <i>Nutritionist</i>
(1)	(2)	(3)	(4)	(5)	(6)
1. Medan Tuntungan					
2. Medan Johor					
3. Medan Amplas					
4. Medan Denai					
5. Medan Area					
6. Medan Kota					
7. Medan Maimun					
8. Medan Polonia					
9. Medan Baru					
10. Medan Selayang					
11. Medan Sunggal					
12. Medan Helvetia					
13. Medan Petisah					
14. Medan Barat					
15. Medan Timur					
16. Medan Perjuangan					
17. Medan Tembung					
18. Medan Deli					
19. Medan Labuhan					
20. Medan Marelan					
21. Medan Belawan					
Medan					

Sumber : Dinas Kesehatan Kota Medan

Source : *Health Service of Medan Municipality*

Tabel/Table 4.2.3 Persentase Penduduk yang Mempunyai Keluhan Kesehatan Selama Sebulan terakhir Menurut Kecamatan di Kota Medan, 2015-2020 / *Percentage of People Who had health complaint During a Month Prior to The Survey by Subdistrict in Medan Municipality, 2015-2020*

Kecamatan Subdistrict	2015	2016	2017	2018	2019	2020
(1)	(2)	(3)	(4)	(5)	(6)	(7)
1. Medan Tuntungan					-	-
2. Medan Johor					-	-
3. Medan Amplas					-	-
4. Medan Denai					-	-
5. Medan Area					-	-
6. Medan Kota					-	-
7. Medan Maimun					-	-
8. Medan Polonia					-	-
9. Medan Baru					-	-
10. Medan Selayang					-	-
11. Medan Sunggal					-	-
12. Medan Helvetia					-	-
13. Medan Petisah					-	-
14. Medan Barat					-	-
15. Medan Timur					-	-
16. Medan Perjuangan					-	-
17. Medan Tembung					-	-
18. Medan Deli					-	-
19. Medan Labuhan					-	-
20. Medan Marelan					-	-
21. Medan Belawan					-	-
Medan					8,31	

Sumber : BPS, Survei Sosial Ekonomi Nasional (Susenas)
 Source : BPS-Statistics Indonesia, National Socioeconomic Survey

Tabel/Table 4.2.4 Jumlah Rumah Sakit Umum, Rumah Sakit Khusus, Rumah Sakit/Rumah Bersalin, Puskesmas, Klinik/Balai Kesehatan, Posyandu, dan Polindes Menurut Kecamatan di Kota Medan, 2019-2020 / Number of General Hospital, Special Hospital, Maternity Hospital and Public Health Center, Medical Clinic, Integrated Service Post, Village Maternity Cottage by Subdistrict, 2019-2020

Kecamatan Subdistrict	Rumah Sakit Umum General Hospital		Rumah Sakit Khusus Special Hospital	
	2019*	2020	2019*	2020
(1)	(2)	(3)	(4)	(5)
1. Medan Tuntungan	4		...	
2. Medan Johor	2		...	
3. Medan Amplas	1		...	
4. Medan Denai	2		...	
5. Medan Area	5		...	
6. Medan Kota	6		...	
7. Medan Maimun	3		...	
8. Medan Polonia	3		...	
9. Medan Baru	4		...	
10. Medan Selayang	3		...	
11. Medan Sunggal	5		...	
12. Medan Helvetia	5		...	
13. Medan Petisah	13		...	
14. Medan Barat	-		...	
15. Medan Timur	5		...	
16. Medan Perjuangan	1		...	
17. Medan Tembung	2		...	
18. Medan Deli	2		...	
19. Medan Labuhan	2		...	
20. Medan Marelan	2		...	
21. Medan Belawan	2		...	
Medan	77		2	

Catatan : *Angka sementara

Notes : *Preliminary Figures

Sumber : Dinas Kesehatan Kota Medan

Source : Health Service of Medan Municipality

Lanjutan Tabel/Continued Table 4.2.4

Kecamatan Subdistrict	Rumah Sakit Bersalin/ Rumah Bersalin Maternity Hospital		Puskesmas Public Health Center	
	2019*	2020	2019*	2020
(1)	(6)	(7)	(8)	(9)
1. Medan Tuntungan	0		2	
2. Medan Johor	0		2	
3. Medan Amplas	0		1	
4. Medan Denai	0		4	
5. Medan Area	0		3	
6. Medan Kota	0		3	
7. Medan Maimun	0		1	
8. Medan Polonia	0		1	
9. Medan Baru	0		1	
10. Medan Selayang	0		1	
11. Medan Sunggal	0		2	
12. Medan Helvetia	0		1	
13. Medan Petisah	0		3	
14. Medan Barat	0		3	
15. Medan Timur	0		1	
16. Medan Perjuangan	0		1	
17. Medan Tembung	0		2	
18. Medan Deli	0		2	
19. Medan Labuhan	0		3	
20. Medan Marelan	0		1	
21. Medan Belawan	0		1	
Medan	0		39	

Catatan : *Angka sementara

Notes : *Preliminary Figures

Sumber : Dinas Kesehatan Kota Medan

Source : Health Service of Medan Municipality

Lanjutan Tabel/*Continued Table 4.2.4*

Kecamatan Subdistrict	Klinik/Balai Kesehatan <i>Medical Clinic</i>		Posyandu <i>Integrated Service Post</i>		Pustu <i>Assistant Public Health Service</i>	
	2019*	2020	2019*	2020	2019*	2020
	(1)	(10)	(11)	(12)	(13)	(14)
1. Medan Tuntungan	8		48		3	
2. Medan Johor	19		57		4	
3. Medan Amplas	11		69		-	
4. Medan Denai	5		91		-	
5. Medan Area	13		112		-	
6. Medan Kota	9		75		-	
7. Medan Maimun	7		43		-	
8. Medan Polonia	5		29		-	
9. Medan Baru	15		15		-	
10. Medan Selayang	25		41		2	
11. Medan Sunggal	12		70		3	
12. Medan Helvetia	24		54		2	
13. Medan Petisah	16		58		-	
14. Medan Barat	16		64		1	
15. Medan Timur	20		79		1	
16. Medan Perjuangan	11		61		2	
17. Medan Tembung	11		69		4	
18. Medan Deli	24		94		4	
19. Medan Labuhan	9		89		3	
20. Medan Marelan	14		61		3	
21. Medan Belawan	7		78		5	
Medan	281		1 390		41	

Catatan : *Angka sementara

Notes : *Preliminary Figures

Sumber : Dinas Kesehatan Kota Medan

Source : Health Service of Medan Municipality

Tabel/Table 4.2.5 Jumlah Dokter Spesialis, Dokter Umum, dan Dokter Gigi Menurut Sarana Pelayanan Kesehatan di Kota Medan, 2020/ *Number of Specialist Doctor, Generalist Doctor, and Dentist by Type of Health Facility in Medan Municipality, 2020*

Unit Kerja <i>Work Unit</i>	Dokter Spesialis <i>Specialist Doctors</i>	Dokter Umum <i>Generalist Doctors</i>	Dokter Gigi <i>Dentist</i>
(1)	(2)	(3)	(4)
Puskesmas/ <i>Public Health Center</i>			
Rumah Sakit/ <i>Hospital</i>			
Jumlah/Total			
	2020		
	2019		
	2018	1 830	871
	2017	1 830	5 815

Sumber : Dinas Kesehatan Kota Medan
 Source : *Health Service of Medan Municipality*

Tabel 4.2.6 Persentase Balita Yang Pernah Mendapat Imunisasi Menurut Jenis Imunisasi dan Jenis Kelamin di Kota Medan, 2018–2020/ *Percentage of Children Under Five Years Who Had Immunization by Type of Immunization and Sex in Medan Municipality, 2018–2020*

Jenis Imunisasi <i>Type of Immunization</i>	2018			2019			2020		
	Laki-laki <i>Male</i>	Perempuan <i>Female</i>	Jumlah <i>Total</i>	Laki-laki <i>Male</i>	Perempuan <i>Female</i>	Jumlah <i>Total</i>	Laki-laki <i>Male</i>	Perempuan <i>Female</i>	Jumlah <i>Total</i>
(1)	(2)	(3)	(4)	(5)	(6)	(7)	(8)	(9)	(10)
BCG	-	-	-	85.02	87.86	86.41	86.79	91.85	89.12
Campak/ <i>Measles</i>	-	-	-	65.02	58.82	61.98	72.96	74.07	73.47
DPT	-	-	-	85.21	82.49	83.88	85.53	89.63	87.41
Polio	-	-	-	83.02	90.86	86.87	86.16	91.11	88.44
Hepatitis B	-	-	-	77.25	82.77	79.96	83.02	85.93	84.35
% Balita Yang Pernah Imunisasi									
% Population Under Five Who Had Immunization	90.12	95.29	92.52	88.00	88.52	89.91	87.42	93.33	90.14

Sumber : Survei Sosial Ekonomi Nasional 2019, BPS Provinsi Sumatera Utara

Source : *National Socio Economic Survey 2019 BPS-Statistics of Sumatera Utara Province*

Tabel/Table 4.2.7 Jumlah Penderita Sepuluh Penyakit Terbesar Seluruh Puskesmas Kota Medan Tahun 2020/*Pasien of Tenth of Big Disease at Public Health Service 2020*

Jenis Penyakit <i>The Type of Disease</i>	Jumlah Kasus <i>Number Of Cases</i>	Persentase <i>Percentage</i>
(1)	(2)	(3)
1. Infeksi Akut Lain Pada Saluran Pernafasan Bagian Atas		
2. Hipertensi		
3. Peny. Pada Sistem Otot dan Jaringan Pengikat		
4. Peny. Pulpa dan Jaringan Periapikal		
5. Diare		
6. Penyakit Kulit Alergi		
7. Penyakit Kulit Inveksi		
8. Peny. Lain Pada Saluran Pernafasan Atas		
9. Gingivitis dan Periodental		
10. Karies Gigi		
Jumlah		

Sumber : Dinas Kesehatan Kota Medan

Source : *Health Service of Medan Municipality*

Tabel/Table 4.2.8 Jumlah Bayi Lahir, Bayi Berat Badan Lahir Rendah (BBLR), BBLR Dirujuk, dan Bergizi Buruk di Kota Medan, 2020/ *Number of Births, Babies with Low Birth Weights (LBW), Treated LBW, and Malnutrition Cases in Medan Municipality, 2018*

Tahun Year	Bayi Lahir Births	BBLR/LBW		Gizi Buruk Malnutrition
		Jumlah Total	Dirujuk Treated	
(1)	(2)	(3)	(4)	(5)
2013	19 052	89	89	65
2014	23 986	95	95	84
2015	49 251	110	110	111
2016	47 541	184	184	104
2017	39 552	78	78	245
2018	38 864	131	-	-
2019				
2020				

Sumber : Dinas Kesehatan Kota Medan

Source : *Health Service of Medan Municipality*

Tabel/Table 4.2.9 Jumlah Ibu Hamil, Melakukan Kunjungan K1, Melakukan Kunjungan K4, Kurang Energi Kronis (KEK), dan Mendapat Tablet Zat Besi (Fe) di Kota Medan, 2013–2020/ *Number of Pregnant Women, Those with One Visit and four Visits of Antenatal Care, Chronic Energy Deficiency (CED), and Receiving Iron Supplement in Medan Municipality, 2013–2020*

Tahun Years	Jumlah Ibu Hamil Pregnant Women	Melakukan Kunjungan K1 One Visit	Melakukan Kunjungan K4 Four Visits	Kurang Energi Kronis (KEK) Chronic Energy Deficiency (CED)	Mendapat Zat Besi (Fe) Receiving Iron Supplement
(1)	(2)	(3)	(4)	(5)	(6)
2013	53 734	47 580	44 706	-	44 706
2014	50 374	53 695	50 628	-	50 628
2015	50 822	54 853	52 104	-	52 104
2016	56 115	52 980	50 256	250	50 256
2017	43 375	41 338	39 379	454	39 379
2018	42 931	41 246	39 250	437	39 250
2019					
2020					

Sumber : Dinas Kesehatan Kota Medan
 Source : *Health Service of Medan Municipality*

Tabel/Table 4.2.10 Jumlah Kasus HIV/AIDS, IMS, DBD, Diare, TB, dan Malaria Menurut Kecamatan di Kota Medan, 2020/ *Number of Cases of HIV/AIDS, Sexually Transmitted Infection, Dengue Fever, Diarrhea, Tuberculosis (TB) and Malaria by Subdistrict in Medan Municipality, 2020*

Kecamatan Subdistrict	HIV/AIDS HIV/AIDS	IMS <i>Sexually Transmit- ed Infection</i>	DBD <i>Dengue Fever</i>	Diare <i>Diarrhea</i>	TB <i>Tubercu- losis</i>	Malaria <i>Malaria</i>
(1)	(2)	(3)	(4)	(5)	(6)	(7)
1. Medan Tuntungan						
2. Medan Johor						
3. Medan Amplas						
4. Medan Denai						
5. Medan Area						
6. Medan Kota						
7. Medan Maimun						
8. Medan Polonia						
9. Medan Baru						
10. Medan Selayang						
11. Medan Sunggal						
12. Medan Helvetia						
13. Medan Petisah						
14. Medan Barat						
15. Medan Timur						
16. Medan Perjuangan						
17. Medan Tembung						
18. Medan Deli						
19. Medan Labuhan						
20. Medan Marelan						
21. Medan Belawan						
Medan	2020					
	2019					
	2018					
	2017	556	-	518	23 153	-

Sumber : Dinas Kesehatan Kota Medan

Source : *Health Service of Medan Municipality*

Tabel/Table 4.2.11 Jumlah Pasangan Usia Subur dan Peserta KB Aktif Menurut Kecamatan di Kota Medan, 2020/ *Number of Eligible Couples and Family Planning Participants by Subdistrict in Medan Municipality, 2020*

Kecamatan <i>Subdistrict</i>	Jumlah PUS <i>Eligible Couples</i>	Peserta KB Aktif <i>Family Planning Participants</i>				
		IUD	MOW	MOP	Kondom <i>Condom</i>	
(1)	(2)	(3)	(4)	(5)	(6)	
1. Medan Tuntungan						
2. Medan Johor						
3. Medan Amplas						
4. Medan Denai						
5. Medan Area						
6. Medan Kota						
7. Medan Maimun						
8. Medan Polonia						
9. Medan Baru						
10. Medan Selayang						
11. Medan Sunggal						
12. Medan Helvetia						
13. Medan Petisah						
14. Medan Barat						
15. Medan Timur						
16. Medan Perjuangan						
17. Medan Tembung						
18. Medan Deli						
19. Medan Labuhan						
20. Medan Marelan						
21. Medan Belawan						
Medan	2020					
	2019					
	2018	329 647	24 135	13 372	2 283	18 294
	2017	359 929	32 367	14 247	2 990	18 055

Lanjutan Tabel/*Continued Table* 4.2.11

Kecamatan <i>Subdistrict</i>	Peserta KB Aktif <i>Family Planning Participants</i>				
	Implan <i>Implants</i>	Suntikan <i>Injection</i>	Pil <i>Pill</i>	Jumlah <i>Total</i>	
(1)	(7)	(8)	(9)	(10)	
1. Medan Tuntungan					
2. Medan Johor					
3. Medan Amplas					
4. Medan Denai					
5. Medan Area					
6. Medan Kota					
7. Medan Maimun					
8. Medan Polonia					
9. Medan Baru					
10. Medan Selayang					
11. Medan Sunggal					
12. Medan Helvetia					
13. Medan Petisah					
14. Medan Barat					
15. Medan Timur					
16. Medan Perjuangan					
17. Medan Tembung					
18. Medan Deli					
19. Medan Labuhan					
20. Medan Marelan					
21. Medan Belawan					
Medan	2020				
	2019				
	2018	21 473	74 109	61 696	215 362
	2017	29 005	93 648	81 537	271 939

Sumber : Dinas Kesehatan Kota Medan

Source : *Health Service of Medan Municipality*

Tabel/Table 4.2.12 Banyaknya Tenaga Kesehatan Di Puskesmas Menurut Kecamatan Tahun 2014 – 2020/Number of Medical Practitioners At Public Health Service by Subdistrict 2014 - 2020

Tahun/Kecamatan Year/Subdistrict	Dokter/Physician			
	Spesialis Specialist	Umum General	Gigi Dentist	
(1)	(2)	(3)	(4)	
1. Medan Tuntungan				
2. Medan Johor				
3. Medan Amplas				
4. Medan Denai				
5. Medan Area				
6. Medan Kota				
7. Medan Maimun				
8. Medan Polonia				
9. Medan Baru				
10. Medan Selayang				
11. Medan Sunggal				
12. Medan Helvetia				
13. Medan Petisah				
14. Medan Barat				
15. Medan Timur				
16. Medan Perjuangan				
17. Medan Tembung				
18. Medan Deli				
19. Medan Labuhan				
20. Medan Marelan				
21. Medan Belawan				
Medan	2020			
	2019			
	2018	4	249	122
	2017	14	282	135
	2016	9	220	121
	2015	14	208	111
	2014	11	227	125

Lanjutan Tabel/*Continued Table 4.2.12*

Tahun/Kecamatan <i>Year/Subdistrict</i>	Bidan <i>Midwife</i>	<i>Perawat/Nurse</i>	
		<i>Umum General</i>	<i>Gigi Dentist</i>
(1)	(5)	(6)	(7)
1. Medan Tuntungan			
2. Medan Johor			
3. Medan Amplas			
4. Medan Denai			
5. Medan Area			
6. Medan Kota			
7. Medan Maimun			
8. Medan Polonia			
9. Medan Baru			
10. Medan Selayang			
11. Medan Sunggal			
12. Medan Helvetia			
13. Medan Petisah			
14. Medan Barat			
15. Medan Timur			
16. Medan Perjuangan			
17. Medan Tembung			
18. Medan Deli			
19. Medan Labuhan			
20. Medan Marelan			
21. Medan Belawan			
Medan	2020		
	2019		
	2018	403	57
	2017	409	62
	2016	351	40
	2015	363	59
	2014	366	60

Sumber : Dinas Kesehatan Kota Medan

Source : *Health Service of Medan Municipality*

Tabel/Table 4.2.13 Banyaknya Rumah Bersalin Dan Rumah Sakit Menurut Kecamatan Tahun 2014 – 2020/Number of Maternity Centre and Hospitals by Subdistrict 2014 - 2020

Tahun/Kecamatan Year/Subdistrict	Rumah Sakit/Hospitals		Rumah Bersalin Maternity Centre	
	Pemerintah Government	Swasta Private	Pemerintah Government	Swasta Private
(1)	(2)	(3)	(4)	(5)
1. Medan Tuntungan				
2. Medan Johor				
3. Medan Amplas				
4. Medan Denai				
5. Medan Area				
6. Medan Kota				
7. Medan Maimun				
8. Medan Polonia				
9. Medan Baru				
10. Medan Selayang				
11. Medan Sunggal				
12. Medan Helvetia				
13. Medan Petisah				
14. Medan Barat				
15. Medan Timur				
16. Medan Perjuangan				
17. Medan Tembung				
18. Medan Deli				
19. Medan Labuhan				
20. Medan Marelan				
21. Medan Belawan				
Medan	2020			
	2019			
	2018	10	67	-
	2017	9	70	-
	2016	9	70	-
	2015	9	70	-
	2014	9	70	-

Sumber : Dinas Kesehatan Kota Medan
 Source : Health Service of Medan Municipality

Tabel/Table 4.2.14 Banyaknya Kelahiran Dan Kematian Bayi & Balita Menurut Kecamatan Tahun 2014 – 2020/*Number of Natality and Mortality Baby Under 5 Years Old by Subdistrict 2014 - 2020*

Tahun/Kecamatan <i>Year/Subdistrict</i>	Jumlah Kelahiran <i>Number of Natality</i>	Jumlah Lahir Mati <i>Number of Mortality</i>	Jumlah Bayi Mati <i>Number of Baby Dead</i>	Jumlah Balita <i>Number of Under 5 Years Old</i>
(1)	(2)	(3)	(4)	(5)
1. Medan Tuntungan				
2. Medan Johor				
3. Medan Amplas				
4. Medan Denai				
5. Medan Area				
6. Medan Kota				
7. Medan Maimun				
8. Medan Polonia				
9. Medan Baru				
10. Medan Selayang				
11. Medan Sunggal				
12. Medan Helvetia				
13. Medan Petisah				
14. Medan Barat				
15. Medan Timur				
16. Medan Perjuangan				
17. Medan Tembung				
18. Medan Deli				
19. Medan Labuhan				
20. Medan Marelan				
21. Medan Belawan				
Medan	2020			
	2019			
	2018	38 864	3	23
	2017	38 864	1	3
	2016	47 541	10	4
	2015	49 251	17	14
	2014	48 352	1	-

Sumber : Dinas Kesehatan Kota Medan

Source : *Health Service of Medan Municipality*

Tabel/Table 4.2.15 Jumlah Kematian Ibu Menyusui Menurut Kecamatan Tahun 2013–2020/Number of Mortality Maternal Mother by Subdistrict 2013-2020

Tahun/Kecamatan Year/Subdistrict Number of Pregnancy	Jumlah Ibu Hamil	Jumlah Kematian Ibu Maternal				
		Kemati- an Ibu Hamil	Kemati- an Ibu Bersalin	Kematian Ibu Nifas	Jumlah	
(1)	(2)	(3)	(4)	(5)	(6)	
1. MedanTuntungan						
2. Medan Johor						
3. Medan Amplas						
4. Medan Denai						
5. Medan Area						
6. Medan Kota						
7. Medan Maimun						
8. Medan Polonia						
9. Medan Baru						
10. Medan Selayang						
11. Medan Sunggal						
12. Medan Helvetia						
13. Medan Petisah						
14. Medan Barat						
15. Medan Timur						
16. Medan Perjuangan						
17. Medan Tembung						
18. Medan Deli						
19. Medan Labuhan						
20. Medan Marelan						
21. Medan Belawan						
Medan	2019					
	2018					
	2017	40 820	2	1	-	3
	2016	56 115	-	3	-	3
	2015	50 823	-	3	3	6
	2014	56 328	3	4	-	7
	2013	53 734	5	3	1	9

Sumber : Dinas Kesehatan Kota Medan

Source : Health Service of Medan Municipality

Tabel/Table 4.2.16 Prevalensi Gizi Menurut Status Gizi dan Kecamatan Tahun 2012-2020/Prevalence of Nutrient by Nutrition Statues and Subdistrict 2012 - 2020

Tahun/Kecamatan Year/Subdistrict	Gizi Lebih <i>Hyper Nutrition</i>	Gizi Baik <i>Good Nutrition</i>	Gizi Kurang <i>Less Nutrition</i>	Gizi Buruk <i>Bad Nutrition</i>	
(1)	(2)	(3)	(4)	(5)	
1. Medan Tuntungan					
2. Medan Johor					
3. Medan Amplas					
4. Medan Denai					
5. Medan Area					
6. Medan Kota					
7. Medan Maimun					
8. Medan Polonia					
9. Medan Baru					
10. Medan Selayang					
11. Medan Sunggal					
12. Medan Helvetia					
13. Medan Petisah					
14. Medan Barat					
15. Medan Timur					
16. Medan Perjuangan					
17. Medan Tembung					
18. Medan Deli					
19. Medan Labuhan					
20. Medan Marelan					
21. Medan Belawan					
Medan	2020				
	2019				
	2018				
	2017	-	246 794	176 882	104
	2016	*	*	*	*
	2015	4 738	252 340	868	111
	2014	-	337 845	1 446	84
	2013	-	137 984	1 022	65
	2012	-	-	1 367	124

Keterangan : Data Tahun 2016 tidak tersedia / Notes : Data in 2016 is not available

Sumber : Dinas Kesehatan Kota Medan

Source : Health Service of Medan Municipality

Tabel/Table 4.2.17 Jumlah Rumah, Rumah Diperiksa dan Rumah Sehat Menurut Kecamatan Tahun 2012– 2020/Number of House Nutrient by Nutrition Statues and Subdistrict 2012 - 2020

Tahun/Kecamatan Year/Subdistrict	Jumlah Rumah Number of House	Jumlah Rumah Diperiksa Number of Examined House	% Diperiksa Percentage of Examined House	Jumlah Rumah Sehat Number of Good Hose	% Sehat Percentage of Good House
(1)	(2)	(3)	(4)	(5)	(6)
1. Medan Tuntungan					
2. Medan Johor					
3. Medan Amplas					
4. Medan Denai					
5. Medan Area					
6. Medan Kota					
7. Medan Maimun					
8. Medan Polonia					
9. Medan Baru					
10. Medan Selayang					
11. Medan Sunggal					
12. Medan Helvetia					
13. Medan Petisah					
14. Medan Barat					
15. Medan Timur					
16. Medan Perjuangan					
17. Medan Tembung					
18. Medan Deli					
19. Medan Labuhan					
20. Medan Marelan					
21. Medan Belawan					
Medan	2020				
	2019				
	2018				
	2017	602 574	602 574	100,00	451 967 75,01
	2016	495 173	495 173	100,00	416 031 84,02
	2015	467 741	416 031	88,94	416 031 88,94
	2014	474 285	216 117	45,57	363 705 76,68
	2013	555 479	299 286	53,88	254 997 85,20
	2012	433 348	298 320	63,69	265 256 95,31

Sumber : Dinas Kesehatan Kota Medan

Source : Health Service of Medan Municipality

Tabel/Table 4.2.18 Persentase Penduduk Yang Memiliki Akses Air Bersih Menurut Kecamatan Tahun 2020/Number of Family Had Access to Clean Water by Subdistrict 2020

Tahun/Kecamatan Year/Subdistrict	Jumlah Penduduk Population	Keluarga Diperiksa Examined Family		% Akses Air Bersih		
		Jumlah Total	%	Ledeng	SPT	
(1)	(2)	(3)	(4)	(5)	(6)	
1. Medan Tuntungan						
2. Medan Johor						
3. Medan Amplas						
4. Medan Denai						
5. Medan Area						
6. Medan Kota						
7. Medan Maimun						
8. Medan Polonia						
9. Medan Baru						
10. Medan Selayang						
11. Medan Sunggal						
12. Medan Helvetia						
13. Medan Petisah						
14. Medan Barat						
15. Medan Timur						
16. Medan Perjuangan						
17. Medan Tembung						
18. Medan Deli						
19. Medan Labuhan						
20. Medan Marelan						
21. Medan Belawan						
Medan	2020					
	2019					
	2018					
	2017	2 264 146	2 264 146	100,00	64,23	7,71
	2016	2 229 408	2 229 408	100,00	66,08	8,24

Sumber : Dinas Kesehatan Kota Medan

Source : Health Service of Medan Municipality

Lanjutan Tabel/Continued Table 4.2.18

Tahun/Kecamatan Year/Subdistrict	Akses Air Bersih Good					
	SGL	PAH	Kemasan	Lainnya	Jumlah	
(1)	(7)	(8)	(9)	(10)	(11)	
1. Medan Tuntungan						
2. Medan Johor						
3. Medan Amplas						
4. Medan Denai						
5. Medan Area						
6. Medan Kota						
7. Medan Maimun						
8. Medan Polonia						
9. Medan Baru						
10. Medan Selayang						
11. Medan Sunggal						
12. Medan Helvetia						
13. Medan Petisah						
14. Medan Barat						
15. Medan Timur						
16. Medan Perjuangan						
17. Medan Tembung						
18. Medan Deli						
19. Medan Labuhan						
20. Medan Marelan						
21. Medan Belawan						
Medan	2020					
	2019					
	2018					
	2017	172 566	-	-	-	1 801 365
	2016	3,12	-	-	-	77,45

Sumber : Dinas Kesehatan Kota Medan

Source : Health Service of Medan Municipality

Tabel/Table 4.2.19 Jumlah Penduduk Yang Memiliki Akses Air Bersih Menurut Kecamatan Tahun 2012 – 2020/*Number of Family Had Access to Clean Water by Subdistrict 2012 - 2020*

Tahun/Kecamatan <i>Year/Subdistrict</i>	Jumlah Penduduk <i>Population</i>	Jumlah Keluarga Diperiksa <i>Number of Examined Family</i>	Jlh Keluarga Memiliki Akses Air Bersih		
			<i>Ledeng</i>	<i>SPT</i>	
(1)	(2)	(3)	(5)	(6)	
1. Medan Tuntungan					
2. Medan Johor					
3. Medan Amplas					
4. Medan Denai					
5. Medan Area					
6. Medan Kota					
7. Medan Maimun					
8. Medan Polonia					
9. Medan Baru					
10. Medan Selayang					
11. Medan Sunggal					
12. Medan Helvetia					
13. Medan Petisah					
14. Medan Barat					
15. Medan Timur					
16. Medan Perjuangan					
17. Medan Tembung					
18. Medan Deli					
19. Medan Labuhan					
20. Medan Marelan					
21. Medan Belawan					
Medan	2020				
	2019				
	2018				
	2017	2 264 146	2 264 146	1 454 205	174 594
	2016	2 229 408	2 229 408	1 473 288	183 755
	2015	2 210 624	1 376 946	1 147 072	21 316
	2014	550 459	342 659	279 410	52 757
	2013	487 809	312 869	257 107	7 873
	2012	478 563	368 885	268 133	5 630

Sumber : Dinas Kesehatan Kota Medan

Source : *Health Service of Medan Municipality*

Lanjutan Tabel/Continued Table 4.2.19

Tahun/Kecamatan Year/Subdistrict	Akses Air Bersih <i>Good</i>				Jumlah	
	SGL	PAH	Kemasan	Lainnya		
(1)	(7)	(8)	(9)	(10)	(11)	
1. Medan Tuntungan						
2. Medan Johor						
3. Medan Amplas						
4. Medan Denai						
5. Medan Area						
6. Medan Kota						
7. Medan Maimun						
8. Medan Polonia						
9. Medan Baru						
10. Medan Selayang						
11. Medan Sunggal						
12. Medan Helvetia						
13. Medan Petisah						
14. Medan Barat						
15. Medan Timur						
16. Medan Perjuangan						
17. Medan Tembung						
18. Medan Deli						
19. Medan Labuhan						
20. Medan Marelan						
21. Medan Belawan						
Medan	2020					
	2019					
	2018					
	2017	69 593	0	0	0	1 726 636
	2016	69 593	0	0	0	1 726 636
	2015	208 488	-	-	-	1 376 876
	2014	3 722	-	-	-	335 889
	2013	47 791	2 436	3 303	4 359	322 869
	2012	61 228	4122	3 836	834	332 579

Sumber : Dinas Kesehatan Kota Medan

Source : Health Service of Medan Municipality

Tabel/Table 4.2.20 Persentase Rumah tangga Menurut Sumber Air Minum 2020/
Percentage of Households by Source of Drinking Water 2020

Sumber Air Minum <i>Source of Drinking Water</i>		2020
(1)		(2)
1.	Air Kemasan Bermerk	11.16
2.	Air Isi Ulang	64.10
3.	Leding	20.66
4.	Sumur Bor/ Pompa	2.37
5.	Sumur Terlindung/ <i>Protected Well</i>	1.72
6.	Sumur Tak Terlindung/ <i>Unprotected Well</i>	0.00
7.	Mata Air Terlindung	0.00
8.	Mata Air Tak Terlindung	0.00
9.	Air Permukaan	0.00
10.	Air Hujan	0.00
11.	Lainnya	0.00
Jumlah/Total		100.00

Sumber : Survei Sosial Ekonomi Nasional 2020, BPS Provinsi Sumatera Utara

Source : *National Socio Economic Survey 2020, BPS-Statistics of Sumatera Utara Province*

Tabel/Table 4.2.21 Persentase Rumah tangga menurut Jenis Dinding Terluas 2020/
Percentage of Households by Material of the Wall 2020

Jenis Dinding Material of the Wall		2020
(1)		(2)
1.	Tembok/ Brick	87.17
2.	Plesteran Anyaman Bambu/Kawat	0.00
3.	Kayu/Papan/ Wood	11.48
4.	Anyaman Bambu/ Bamboo	0.89
5.	Batang Kayu	0.00
6.	Bambu/ Bamboo	0.00
7.	Lainnya/ Others	0.46
Jumlah/Total		100.00

Sumber : Survei Sosial Ekonomi Nasional 2020, BPS Provinsi Sumatera Utara

Source : National Sosio Economic Survey 2020, BPS-Statistics of Sumatera Utara Province

Tabel/Table 4.2.22 Persentase Rumah tangga menurut Jenis Lantai Terluas 2020/
Percentage of Households by Material of the Floor 2020

Jenis Lantai Material of the Floor (1)	2020 (2)
1. Marmer / Granit	2.93
2. Keramik/ Ceramic	61.40
3. Parket/Vinil/Karpet	0.35
4. Ubin/Tegel/ Teraso	4.55
5. Kayu/ Papan	2.22
6. Semen/ Bata Merah	27.19
7. Bambu	0.28
8. Tanah	0.94
9. Lainnya	0.14
Jumlah/Total	100.00

Sumber : Survei Sosial Ekonomi Nasional 2020, BPS Provinsi Sumatera Utara
Source : National Sosio Economic Survey 2020, BPS-Statistics of Sumatera Utara
Province

Tabel/Table 4.2.23 Persentase Rumah tangga Menurut Sumber Penerangan 2020/
Percentage of Households by Source of Lighting 2020

Sumber Penerangan <i>Source of Lighting</i>	2020
(1)	(2)
1. Listrik PLN Dengan Meteran	97.28
2. Listrik PLN Tanpa Meteran	2.42
3. Listrik Non PLN	0.29
4. Bukan Listrik	0.00
Jumlah/Total	100.00

Sumber : Survei Sosial Ekonomi Nasional 2020, BPS Provinsi Sumatera Utara

Source : *National Sosio Economic Survey 2020, BPS-Statistics of Sumatera Utara Province*

Tabel/Table 4.2.24 Presentase Rumah Tangga Kota Medan Menurut Tempat Pembuangan Akhir Kotaran Tinja 2020/ *Percentage of Households by Final Disposal of Feces 2020*

Jenis Tempat Pembuangan Tinja <i>Final Disposal of Feces</i>	2020
(1)	(2)
1. Tangki Septik	93.27
2. SPAL	1.20
3. Kolam/Sawah/Sungai/Danau/Laut	5.34
4. Lubang Tanah	0.02
5. Pantai/Tanah Lapang/Kebun	0.00
6. Lainnya	0.17
Jumlah/Total	100.00

Sumber : Survei Sosial Ekonomi Nasional 2020, BPS Provinsi Sumatera Utara

Source : *National Sosio Economic Survey 2020, BPS-Statistics of Sumatera Utara Province*

Tabel/Table 4.2.25 Banyaknya Target Dan Cakupan Imunisasi Menurut Kecamatan Tahun 2012-2020/ *Number of Target from Each Immunization by Subdistrict 2012-2020*

Tahun/Kecamatan <i>Year/Subdistrict</i>	Target Bayi <i>Number of Child</i>	D P T		
		1	2	3
(1)	(2)	(3)	(4)	(5)
1. Medan Tuntungan				
2. Medan Johor				
3. Medan Amplas				
4. Medan Denai				
5. Medan Area				
6. Medan Kota				
7. Medan Maimun				
8. Medan Polonia				
9. Medan Baru				
10. Medan Selayang				
11. Medan Sunggal				
12. Medan Helvetia				
13. Medan Petisah				
14. Medan Barat				
15. Medan Timur				
16. Medan Perjuangan				
17. Medan Tembung				
18. Medan Deli				
19. Medan Labuhan				
20. Medan Marelan				
21. Medan Belawan				
Medan	2020			
	2019			
	2018			
	2017	36 849	35 694	36 624
	2016	47 541	-	-
	2015	52 644	51 920	51 174
	2014	50 387	26 964	45 669
	2013	48 394	46 826	59 262
	2012	49 041	48 897	47 537

Sumber : Dinas Kesehatan Kota Medan
 Source : *Health Service of Medan Municipality*

Lanjutan Tabel/*Continued Table 4.2.25*

Tahun/Kecamatan Year/Subdistrict	Campak	Polio				
		1	2	3	4	
(1)	(6)	(7)	(8)	(9)	(10)	
1. Medan Tuntungan						
2. Medan Johor						
3. Medan Amplas						
4. Medan Denai						
5. Medan Area						
6. Medan Kota						
7. Medan Maimun						
8. Medan Polonia						
9. Medan Baru						
10. Medan Selayang						
11. Medan Sunggal						
12. Medan Helvetia						
13. Medan Petisah						
14. Medan Barat						
15. Medan Timur						
16. Medan Perjuangan						
17. Medan Tembung						
18. Medan Deli						
19. Medan Labuhan						
20. Medan Marelan						
21. Medan Belawan						
Medan	2020					
	2019					
	2018					
	2017	38 663	38 763	38 595	66 231	37 879
	2016	48 737	-	-	47 470	-
	2015	52 067	52 019	51 274	51 056	50 929
	2014	49 012	50 312	50 764	50 385	-
	2013	49 047	49 093	49 014	48 776	-
	2012	50 925	47 734	47 438	46 601	-

Sumber : Dinas Kesehatan Kota Medan

Source : Health Service of Medan Municipality

Lanjutan Tabel/Continued Table 4.2.25

Tahun/Kecamatan Year/Subdistrict	BCG	T.T Ibu Hamil/WUS			
		Target Target	TT 1	TT 2	
(1)	(11)	(12)	(13)	(14)	
1. Medan Tuntungan					
2. Medan Johor					
3. Medan Amplas					
4. Medan Denai					
5. Medan Area					
6. Medan Kota					
7. Medan Maimun					
8. Medan Polonia					
9. Medan Baru					
10. Medan Selayang					
11. Medan Sunggal					
12. Medan Helvetia					
13. Medan Petisah					
14. Medan Barat					
15. Medan Timur					
16. Medan Perjuangan					
17. Medan Tembung					
18. Medan Deli					
19. Medan Labuhan					
20. Medan Marelan					
21. Medan Belawan					
Medan	2020				
	2019				
	2018				
	2017	38 126	43 678	14 079	12 333
	2016	48 061	56 115	13 758	12 999
	2015	51 263	50 823	16 889	16 012
	2014	53 027	56 328	-	-
	2013	48 871	53 734	14 438	14 171
	2012	47 840	58 590	31 029	28 768

Sumber : Dinas Kesehatan Kota Medan

Source : Health Service of Medan Municipality

Tabel/Table 4.2.26 Banyaknya Posyandu Menurut Kecamatan Tahun 2020/*Number of Specialist Integrated Service by Subdistrict 2020*

Tahun/Kecamatan Year/Subdistrict	Jumlah/Total	Pencapaian/ Achievement
(1)	(2)	(3)
1. Medan Tuntungan		
2. Medan Johor		
3. Medan Amplas		
4. Medan Denai		
5. Medan Area		
6. Medan Kota		
7. Medan Maimun		
8. Medan Polonia		
9. Medan Baru		
10. Medan Selayang		
11. Medan Sunggal		
12. Medan Helvetia		
13. Medan Petisah		
14. Medan Barat		
15. Medan Timur		
16. Medan Perjuangan		
17. Medan Tembung		
18. Medan Deli		
19. Medan Labuhan		
20. Medan Marelan		
21. Medan Belawan		
Medan	2020	
	2019	
	2018	1 370
	2017	1 380
	2016	1 388
	2015	1 390
	2014	1 396
	2013	1 396
	2012	1 396

Sumber : Dinas Kesehatan Kota Medan

Source : *Health Service of Medan Municipality*

Tabel/Table 4.2.27 Banyaknya Bidan Menurut Kecamatan Tahun 2020/Number of Midwife by Subdistrict 2020

Tahun/Kecamatan Year/Subdistrict	Bidan Midwife	Dukun Other Midwife	Pembantu Bidan Assistant Midwife
(1)	(2)	(3)	(4)
1. Medan Tuntungan			
2. Medan Johor			
3. Medan Amplas			
4. Medan Denai			
5. Medan Area			
6. Medan Kota			
7. Medan Maimun			
8. Medan Polonia			
9. Medan Baru			
10. Medan Selayang			
11. Medan Sunggal			
12. Medan Helvetia			
13. Medan Petisah			
14. Medan Barat			
15. Medan Timur			
16. Medan Perjuangan			
17. Medan Tembung			
18. Medan Deli			
19. Medan Labuhan			
20. Medan Marelan			
21. Medan Belawan			
Medan	2020		
	2019		
	2018		
	2017	409	-
	2016	351	-
	2015	1 469	-

Sumber : Dinas Kesehatan Kota Medan
 Source : Health Service of Medan Municipality

Tabel/Table 4.2.28 Donatur Di Palang Merah Indonesia Menurut prtum Darah dan Bulan Tahun 2013-2020/*Number of Donor at Red Cross of Indonesia by Blood Type and Month 2013-2020*

Tahun/Bulan <i>Year/Month</i>	Golongan Darah <i>Blood Type</i>				Jumlah <i>Total</i>	
	A	AB	B	O		
(1)	(2)	(3)	(4)	(5)	(6)	
Januari/ <i>January</i>	983	284	1 203	1 733	4 203	
Februari/ <i>February</i>	1 396	377	1 544	2 276	5 593	
Maret/ <i>March</i>	997	293	1 191	1 774	4 255	
April/ <i>April</i>	725	202	926	1 326	3 179	
Mei/ <i>May</i>	631	172	813	1 074	2 690	
Juni/ <i>June</i>	1 039	312	1 251	1 773	4 375	
Juli/ <i>July</i>	993	295	1 085	1 663	4 036	
Agustus/ <i>August</i>	932	246	1 093	1 614	3 885	
September/ <i>September</i>	1 147	333	1 297	1 841	4 618	
Oktober/ <i>October</i>	885	262	1 223	1 621	3 991	
Nopember/ <i>November</i>	1 055	311	1 293	1 830	4 489	
Desember/ <i>December</i>	1 079	294	1 253	1 860	4 486	
Jumlah/<i>Total</i>	2020	11 862	3 381	14 172	20 385	49 800
	2019	15 030	5 476	17 822	25 892	64 220
	2017	14 356	3 812	17 166	24 192	59 526
	2016	12 181	3 065	13 537	19 054	47 837
	2015	9 161	2 488	11 072	15 365	38 086
	2014	8 064	2 428	9 901	13 845	34 238
	2013	7 507	2 151	9 311	12 856	31 825

Sumber : Palang Merah Indonesia Kota Medan

Source : *Red Cross of Indonesia of Medan Municipality*

Tabel/Table 4.2.29 Banyaknya Pemakaian Darah Oleh Rumah Sakit Dirinci Menurut Bulan Tahun 2013-2020/Number of Using Blood at Hospital by Month 2013-2020

Tahun/Kecamatan Year/Subdistrict	Banyaknya Rumah Sakit Number of Hospital	Banyaknya Darah Number of Blood (Bag)
(1)	(2)	(3)
Januari/January	61	6 102
Februari/February	56	5 006
Maret/March	61	4 602
April/April	68	3 686
Mei/May	67	2 853
Juni/June	61	4 357
Juli/July	65	4 338
Agustus/August	67	3 979
September/September	73	4 598
Oktober/October	71	4 323
Nopember/November	67	4 259
Desember/December	65	5 706
Jumlah/Total	782	53 809
	2019	61 620
	2018	64 802
	2017	63 753
	2016	50 125
	2015	36 969
	2014	34 395
	2013	34 111

Sumber : Palang Merah Indonesia Kota Medan

Source : Red Cross of Indonesia of Medan Municipality

Tabel/Table 4.2.30 Banyaknya Apoteker, Apotek, dan Toko Obat Berizin Menurut Kecamatan di Kota Medan, 2020/*Number of Pharmacist, Pharmacies and Drug Stores by Subdistrict in Medan Municipality, 2020*

Tahun/Kecamatan Year/Subdistrict	Apoteker <i>Pharmacist</i>	Asisten Apoteker <i>Assistant Apoteker</i>	Apotek <i>Phar- macies</i>	Toko Obat Berizin <i>License Medicine Stores</i>
(1)	(2)	(3)	(4)	(5)
1. Medan Tuntungan	2	85	-	-
2. Medan Johor				
3. Medan Amplas				
4. Medan Denai				
5. Medan Area				
6. Medan Kota				
7. Medan Maimun				
8. Medan Polonia				
9. Medan Baru				
10. Medan Selayang				
11. Medan Sunggal				
12. Medan Helvetia				
13. Medan Petisah				
14. Medan Barat				
15. Medan Timur				
16. Medan Perjuangan				
17. Medan Tembung				
18. Medan Deli				
19. Medan Labuhan				
20. Medan Marelan				
21. Medan Belawan				
Medan	2020			
	2019			
	2018			
	2017			
	2016	89	497	-
	2015	86	499	130

Sumber : Dinas Kesehatan Kota Medan

Source : *Health Service of Medan Municipality*

Tabel/Table 4.2.31 Rumah Sakit Yang Mendapat Pelayanan Darah Dari UTD – PMI Cabang Medan Tahun 2020

1	RS METHODIST	24	RS PUTRI HIJAU
2	RS ACCUPLAST	25	DHILLON MEDICAL CENTER
3	RS H. ADAM MALIK	26	RS ROYAL PRIMA
4	RS HAJI	27	RS DELIMA
5	RS MARTHA FRISKA BRAYAN	28	RSUD DELI SERDANG L PAKAM
6	RS MITRA MEDIKA	29	RS LATERSA
7	RS SEMBIRING	30	RSIA ROSIVA
8	RS BOLONI	31	RS VITA INSANI
9	RS DELI	32	RS BHAKTI
10	RS IMELDA	33	RS SITI HAJAR
11	RS MALAHAYATI	34	RS FAJAR
12	RS BANDUNG	35	RS EFARINA ETAHAM
13	RS SUNDARI	36	RS SARAH
14	TERATAI M CENTER	37	RS BAHAGIA
15	RS PERMATA BUNDA	38	RS MATERNA MEDAN
16	RS ADVENT	39	RS VINA ESTETICA
17	RS ESTOMIHI	40	RS METHODIST SUSANNA WESLEY
18	RS M SEJATI	41	SINAR HUSNI
19	RS BINA KASIH	42	RS BHAYANGKARA
20	RS RASYIDA	43	RS TERE MARGARETH
21	RS SRI RATU	44	KARYA JAYA RSB
22	RS MUHAMMADIYAH	45	RS MITRA SEJATI
23	KLINIK GANESHA	46	DJOELHAM BINJAI

Lanjutan Tabel/*Continued Table* 4.2.31

47	CENDERA KASIH-KLINIK UMUM	70	RSU RIDOS
48	RS SAWIT INDAH	71	RS IBU&ANAK EVA
49	PU WAHYU KARIM	72	CITRA MEDIKA
50	RS HERNA	73	PU WAHYU KARIM
51	RS JOKO	74	KLINIK DELI
52	RS WAHYU	75	KLINIK TRIMURTI SETIA
53	RS SUFINA AZIZ	76	BERSAMA DR SAHALA FERRY SIRA - KLIN
54	RS H. DT. B. ABDUDAR	77	RS RS SANTA ELISABETH
55	RS SETIABUDI	78	KLINIK METTA
56	RS HIDAYAH	79	RUMKITAL DR. KOMANG MAKES
57	RS IBU&ANAK BADRUL AINI	80	GRAND MEDICA
58	RS MARTHA FRISKA MULTATULI	81	KLINIK UTAMA NEHEMIA
59	RSU SEHAT	82	RS UMUM LUBUK PAKAM
60	RSU FULL BETHESDA	83	VIVINA HUDA - KLINIK PERTAMA
61	KLINIK ALTARA	84	KLINIK AISYAH
62	RS TENTARA BINJAI	85	MEDAN DELI - KLINIK PRATAMA MEDAN DELI
63	KLINIK ANDALUSIA	86	RS KELIAT
64	RS PATAR ASIH	87	RS COLUMBIA ASIA
65	RS STELLA MARIS	88	RS GRANMED
66	KLINIK AGUNG MULIA	89	RSU PRIMA HUSADA CIPTA MEDAN
67	RS RAFAEL	90	RSP YOSHUA
68	KLINIK BAMBUI DUA	91	KLINIK PREM PUNJABI
69	KARYA MAMA	92	PRAKTEK DR. BHAKTIR KAMIL

Lanjutan Tabel/*Continued Table 4.2.31*

93	PUJA - KLINIK PUJA	111	KLINIK KASIH
94	RS KABANJAHE	112	RSUD SALAK
95	RSIA KARYA JAYA	113	RSU MELATI
96	RS ESHMUN	114	ARMON RAHIMI, SPPD-KPTI DR.
97	RSIA ARTHA MAHINRUS	115	RSIA MAHARANI
98	PRAKTEK DR. BURNIAWAN RAMALI	116	OG HOSPITAL
99	RS MITRA MEDIKA TEMBUNG	117	RS KHUSUS MATA SMEC
100	RS ROYAL MATERNITY	118	KLINIK GIGI SEHAT
101	KIRANJIT SINGH, CHT DR.	119	BURNIAWAN RAMLI-DR
102	BOY DR - PRAKTEK DOKTER UMUM	120	KLINIK PRATAMA VINA
103	KLINIK RAFAEL	121	RSU RATU MAS BINJAI
104	RSU CHICIO	122	KLINIK PRATAMA SYIFAAUR RAHMAN
105	RSUD DR.PIRNGADI	123	BPS NONI TURNIP
106	RSU GRAN THERESIA HERNA		
107	PRATAMA DEWINA CLINIC		
108	KASIH INSANI		
109	KLINIK MADALA MEDICAL CENTER		
110	UNIV HKBP NOMENSEN FAK. KEDOKTERAN		

Sumber : Palang Merah Indonesia Kota Medan

Source : *Red Cross of Indonesia of Medan Municipality*

Tabel/Table 4.2.32 Banyaknya Pelayanan Keluarga Berencana Menurut Kecamatan Tahun 2012 – 2020/Number of Family Panning Service by Kind of Facilities and Subdistrict 2012 – 2020

Tahun/Kecamatan Year/Subdistrict	Sarana/Kind of Facilities				Jumlah Total	
	Klinik KB Clinic	PPKBD Semi Clinic	Sub PPKBD Sub Semi Clinic	Dokter Praktek Swasta Private Physician		
(1)	(2)	(3)	(4)	(5)	(6)	
1. Medan Tuntungan	4	9	75	0	88	
2. Medan Johor	5	6	82	0	93	
3. Medan Amplas	3	7	77	0	87	
4. Medan Denai	6	6	82	0	94	
5. Medan Area	9	12	172	0	193	
6. Medan Kota	6	12	146	0	164	
7. Medan Maimun	4	6	66	0	76	
8. Medan Polonia	3	5	46	0	54	
9. Medan Baru	5	6	64	0	75	
10. Medan Selayang	2	6	63	0	71	
11. Medan Sunggal	5	6	88	0	99	
12. Medan Helvetia	12	7	88	0	107	
13. Medan Petisah	8	7	69	0	84	
14. Medan Barat	7	6	98	0	111	
15. Medan Timur	8	11	128	0	147	
16. Medan Perjuangan	2	9	128	0	134	
17. Medan Tembung	4	7	95	0	106	
18. Medan Deli	4	6	105	0	115	
19. Medan Labuhan	6	6	99	0	111	
20. Medan Marelan	7	5	88	0	100	
21. Medan Belawan	5	6	183	0	154	
Medan	2020	115	151	2002	0	2 268
	2019					
	2018	107	151	2 002	3	2 263
	2017	24	151	2 002	26	2393
	2016	177	151	2 002	47	2 877
	2015	172	151	2 002	25	2 350
	2014	175	151	2 002	25	2 353
	2013	114	151	2 002	28	2 295
	2012	201	151	1 955	87	2 394

Sumber : Dinas Pengendalian Penduduk dan Keluarga Berencana
 Source : Department of Population Control and Family Planning

Tabel/Table 4.2.33 Banyaknya Klinik Keluarga Berencana Menurut Status Dan Kecamatan Tahun 2012 – 2020/Number of Family Planning Clinic by Kind and Subdistrict 2012 – 2020

Tahun/Kecamatan Year/Subdistrict	Status Klinik KB Kind of Clinic				Jumlah Total
	Depkes Government	ABRI Military	IPL	Swasta Private	
(1)	(2)	(3)	(4)	(5)	(6)
1. Medan Tuntungan	3	0	0	1	4
2. Medan Johor	2	0	0	3	5
3. Medan Amplas	1	0	0	2	3
4. Medan Denai	4	0	0	2	6
5. Medan Area	3	0	0	6	9
6. Medan Kota	3	0	0	3	6
7. Medan Maimun	1	0	0	3	4
8. Medan Polonia	1	0	0	2	3
9. Medan Baru	3	0	0	2	5
10. Medan Selayang	2	0	0	0	2
11. Medan Sunggal	2	0	0	3	5
12. Medan Helvetia	2	1	0	9	12
13. Medan Petisah	4	0	0	4	8
14. Medan Barat	3	1	0	3	7
15. Medan Timur	3	0	0	5	8
16. Medan Perjuangan	1	0	0	1	2
17. Medan Tembung	3	0	0	1	4
18. Medan Deli	2	0	0	2	4
19. Medan Labuhan	3	0	0	3	6
20. Medan Marelan	2	0	0	5	7
21. Medan Belawan	4	0	0	1	5
Medan 2020	52	2	0	61	115
2019					
2018	48	5	40	54	214
2017	52	5	38	124	214
2016	38	5	0	126	169
2015	50	9	0	113	172
2014	44	9	2	121	176
2013	92	0	2	112	206
2012	90	6	0	111	207

Sumber : Dinas Pengendalian Penduduk dan Keluarga Berencana
 Source : Department of Population Control and Family Planning

Tabel/Table 4.2.34 Banyaknya Akseptor Baru Keluarga Berencana Menurut Kecamatan Tahun 2012 – 2020/Number of New Acceptors by Subdistrict 2012 – 2020

Tahun/Kecamatan Year/Subdistrict	Aseptor KB Baru New Acceptors			
	PUS Fertile Age Couple	Target Target	Realisasi Achievement	Persentase Percentage
(1)	(2)	(3)	(4)	(5)
1. Medan Tuntungan	9 433	956	878	91.84
2. Medan Johor	16 982	1 524	1 545	101.38
3. Medan Amplas	22 384	1 897	1 550	81.71
4. Medan Denai	18 525	1 685	1 278	75.85
5. Medan Area	10 378	870	768	88.28
6. Medan Kota	7 711	5 007	621	122.49
7. Medan Maimun	5 166	544	584	107.35
8. Medan Polonia	6 440	6 008	991	162.99
9. Medan Baru	6 345	781	557	71.72
10. Medan Selayang	15 920	1 238	1 254	101.29
11. Medan Sunggal	18 684	1 567	1 270	81.05
12. Medan Helvetia	23 183	1 860	1 267	68.12
13. Medan Petisah	10 065	964	1 116	115.77
14. Medan Barat	6 236	532	373	70.11
15. Medan Timur	13 703	1 067	880	82.47
16. Medan Perjuangan	7 108	613	503	82.06
17. Medan Tembung	16 750	1 527	1 187	77.73
18. Medan Deli	22 396	1 476	1 348	91.33
19. Medan Labuhan	23 413	1 873	2 263	120.82
20. Medan Marelan	25 625	1 489	1 998	134.18
21. Medan Belawan	12 515	861	945	109.76
Medan 2020	298 962	24 439	23 176	94.83
2019				
2018	307 904	37 897	20 687	54.59
2017	359 929	273 571	40 978	104.49
2016	358 449	63 457	52 353	82.50
2015	347 851	47 717	52 925	110.90
2014	335 334	53 085	58 768	110.71
2013	229 879	65 764	54 268	82.52
2012	330 376	51 361	46 936	91.38

Sumber : Dinas Pengendalian Penduduk dan Keluarga Berencana

Source : Department of Population Control and Family Planning

Tabel/Table 4.2.35 Pencapaian Akseptor Keluarga Berencana Aktif Dan Reaktif Menurut Kecamatan Tahun 2012-2020/*Achievement of Panca Target of Active and Reactive Acceptors by Subdistrict 2012-2020*

Tahun/Kecamatan <i>Year/Subdistrict</i>	Akseptor KB Aktif <i>Active Acceptors</i>			
	Target <i>Target</i>	Pencapaian <i>Achievement</i>	Persentase <i>Percentage</i>	
(1)	(2)	(3)	(4)	
1. Medan Tuntungan	8 054	6 326	78.54	
2. Medan Johor	11 370	11 265	99.07	
3. Medan Amplas	14 263	15 178	106.4	
4. Medan Denai	12 860	11 940	92.84	
5. Medan Area	8 377	7 125	85.05	
6. Medan Kota	7 841	6 265	79.92	
7. Medan Maimun	6 367	4 368	68.60	
8. Medan Polonia	6 599	4 765	72.20	
9. Medan Baru	5 735	3 843	67.00	
10. Medan Selayang	10 946	11 481	104.88	
11. Medan Sunggal	13 266	12 617	95.10	
12. Medan Helvetia	14 960	14 991	100.20	
13. Medan Petisah	8 633	6 625	82.47	
14. Medan Barat	6 466	4 486	69.37	
15. Medan Timur	10 000	9 633	96.33	
16. Medan Perjuangan	7 480	5 164	69.03	
17. Medan Tembung	11 022	10 646	96.58	
18. Medan Deli	14 080	16 713	118.70	
19. Medan Labuhan	14 260	15 959	111.91	
20. Medan Marelan	14 902	19 574	131.35	
21. Medan Belawan	9 545	9 371	98.17	
Medan	2020	216 426	208 335	96.26
	2019			
	2018	307 904	207 010	67.23
	2017	359 929	273 571	76.01
	2016	222 046	273 788	123.30
	2015	0	260 369	0
	2014	333 525	244 362	73.27
	2013	326 371	229 879	70.43
	2012	330 376	221 063	66.91

Sumber : Dinas Pengendalian Penduduk dan Keluarga Berencana

Source : *Department of Population Control and Family Planning*

Tabel/Table 4.2.36 Pencapaian Akseptor KB Menurut Alat Kontrasepsi Dan Kecamatan Tahun 2012 – 2020/*Achievement of Panca Target of Acceptors by Contraceptive and Subdistrict 2012 – 2020*

Tahun/Kecamatan <i>Year/Subdistrict</i>	Alat Kontrasepsi/ <i>Contraceptive</i>			
	Pil <i>Tablet</i>	IUD	Kondom <i>Condom</i>	
(1)	(2)	(3)	(4)	
1. Medan Tuntungan	1 106	757	292	
2. Medan Johor	2 364	1 219	678	
3. Medan Amplas	4 659	219	1 020	
4. Medan Denai	2 913	1 769	1 278	
5. Medan Area	1 710	1 227	452	
6. Medan Kota	1 820	746	869	
7. Medan Maimun	1 007	378	533	
8. Medan Polonia	1 217	657	257	
9. Medan Baru	754	747	250	
10. Medan Selayang	2 932	1 438	1 350	
11. Medan Sunggal	3 501	2 123	1 100	
12. Medan Helvetia	4 552	1 472	1 099	
13. Medan Petisah	1 567	928	320	
14. Medan Barat	822	4 005	426	
15. Medan Timur	2 585	1 252	1 217	
16. Medan Perjuangan	1 122	355	445	
17. Medan Tembung	2 547	1 172	270	
18. Medan Deli	5 838	1 669	652	
19. Medan Labuhan	4 403	1 495	919	
20. Medan Marelan	5 420	663	557	
21. Medan Belawan	2 879	193	206	
Medan	2020	55 718	22 784	14 190
	2019			
	2018	56 654	24 143	14 407
	2017	32 367	14 447	2 992
	2016	82 419	1 735	21 517
	2015	79 164	31 271	19 659
	2014	18 743	3 120	5 681
	2013	17 942	3 592	5 006
	2012	13 476	3 374	4 283

Lanjutan Tabel/Continued Table 4.2.36

Tahun/Kecamatan Year/Subdistrict	Alat Kontrasepsi/Contraceptive	
	Suntik Injection	Implant Implant
(1)	(5)	(6)
1. Medan Tuntungan	2 246	1 242
2. Medan Johor	4 268	1 115
3. Medan Amplas	4 436	2 164
4. Medan Denai	3 781	1 473
5. Medan Area	2 428	646
6. Medan Kota	1 600	857
7. Medan Maimun	1 279	740
8. Medan Polonia	1 436	824
9. Medan Baru	1 164	577
10. Medan Selayang	3 177	1 461
11. Medan Sunggal	3 191	1 275
12. Medan Helvetia	5 089	1 303
13. Medan Petisah	2 335	653
14. Medan Barat	1 923	412
15. Medan Timur	2 504	1 301
16. Medan Perjuangan	2 260	602
17. Medan Tembung	4 430	1 453
18. Medan Deli	6 605	1 083
19. Medan Labuhan	4 515	3 066
20. Medan Marelan	10 623	1 485
21. Medan Belawan	4 527	1 054
Medan	73 817	24 786
2020		
2019		
2018	73 330	22 567
2017	19 225	29 059
2016	9 243	4 965
2015	9 247	3 021
2014	20 392	5 390
2013	21 758	3 634
2012	17 621	3 114

Lanjutan Tabel/*Continued Table* 4.2.36

Tahun/Kecamatan <i>Year/Subdistrict</i>	Alat Kontrasepsi/ <i>Contraceptive</i>		
	MOP <i>MOP</i>	MOW <i>MOW</i>	Jumlah <i>Total</i>
(1)	(7)	(8)	(9)
1. Medan Tuntungan	55	628	4 171
2. Medan Johor	158	1 465	7 014
3. Medan Amplas	184	596	7 380
4. Medan Denai	172	552	5 980
5. Medan Area	69	593	3 736
6. Medan Kota	87	286	2 830
7. Medan Maimun	97	334	2 450
8. Medan Polonia	81	293	2 634
9. Medan Baru	26	325	2 092
10. Medan Selayang	173	950	5 761
11. Medan Sunggal	105	1 322	5 893
12. Medan Helvetia	66	1 410	7 868
13. Medan Petisah	72	750	3 780
14. Medan Barat	33	465	2 833
15. Medan Timur	166	608	4 579
16. Medan Perjuangan	80	300	3 242
17. Medan Tembung	106	668	6 657
18. Medan Deli	214	652	8 554
19. Medan Labuhan	216	1 345	9 142
20. Medan Marelan	224	6 002	12 934
21. Medan Belawan	159	353	6 093
Medan	2020	2 543	14 497
	2019		20 8335
	2018	23 074	13 602
	2017	9 3548	207 010
	2016	93 548	273 571
	2015	1 001	2 409
	2014	399	17 618
	2013	2 418	15 085
	2012	1 002	2 541
		260	134 933
		2 475	55 671
		2 887	25 803

Sumber : Dinas Pengendalian Penduduk dan Keluarga Berencana

Source : *Department of Population Control and Family Planning*

Tabel/Table 4.2.37 Akseptor KB Baru Menurut Alat Kontrasepsi Yang Digunakan 2012 – 2020/Number of New Acceptors by Contraceptive Method and Subdistrict 2012 – 2020

Tahun/Kecamatan Year/Subdistrict	Alat Kontrasepsi/Contraceptive			
	Pil Tablet	IUD	Kondom Condom	
(1)	(2)	(3)	(4)	
1. Medan Tuntungan	19	0	1	
2. Medan Johor	118	13	57	
3. Medan Amplas	132	7	30	
4. Medan Denai	186	26	40	
5. Medan Area	35	1	16	
6. Medan Kota	18	0	3	
7. Medan Maimun	8	4	2	
8. Medan Polonia	16	1	0	
9. Medan Baru	67	0	20	
10. Medan Selayang	295	4	32	
11. Medan Sunggal	90	3	46	
12. Medan Helvetia	50	2	21	
13. Medan Petisah	26	2	7	
14. Medan Barat	37	1	15	
15. Medan Timur	102	0	52	
16. Medan Perjuangan	41	11	29	
17. Medan Tembung	88	3	21	
18. Medan Deli	35	5	10	
19. Medan Labuhan	111	1	15	
20. Medan Marelan	50	6	0	
21. Medan Belawan	9	0	3	
Medan	2020	7414	776	1961
	2019			
	2018	6 102	770	1 113
	2017	12 687	1 735	2 862
	2016	2 541	15 120	20 329
	2015	14 388	79 164	90 015
	2014	13 456	74 637	85 209
	2013	2 475	17 933	21 758
	2012	13 414	69 404	77 711

Lanjutan Tabel/*Continued Table* 4.3.37

Tahun/Kecamatan <i>Year/Subdistrict</i>	Alat Kontrasepsi/ <i>Contraceptive</i>	
	Suntik <i>Injection</i>	Implant <i>Implant</i>
(1)	(5)	(6)
1. Medan Tuntungan	56	6
2. Medan Johor	75	15
3. Medan Amplas	81	2
4. Medan Denai	223	28
5. Medan Area	41	0
6. Medan Kota	8	0
7. Medan Maimun	9	2
8. Medan Polonia	25	1
9. Medan Baru	32	0
10. Medan Selayang	88	3
11. Medan Sunggal	13	10
12. Medan Helvetia	61	21
13. Medan Petisah	27	5
14. Medan Barat	7	1
15. Medan Timur	19	6
16. Medan Perjuangan	51	13
17. Medan Tembung	50	18
18. Medan Deli	18	0
19. Medan Labuhan	49	4
20. Medan Marelan	92	64
21. Medan Belawan	38	28
Medan	8 221	2 571
2020		
2019		
2018	8 982	1 463
2017	18 074	3 162
2016	1 002	5 390
2015	2 492	23 380
2014	2 524	20 805
2013	260	3 634
2012	2 137	16 025

Lanjutan Tabel/Continued Table 4.2.37

Tahun/Kecamatan Year/Subdistrict	Alat Kontrasepsi/Contraceptive		
	MOP MOP	MOW MOW	Jumlah Total
(1)	(7)	(8)	(9)
1. Medan Tuntungan	0	2	84
2. Medan Johor	0	3	281
3. Medan Amplas	0	0	252
4. Medan Denai	0	3	506
5. Medan Area	0	2	95
6. Medan Kota	0	0	27
7. Medan Maimun	0	0	25
8. Medan Polonia	0	0	43
9. Medan Baru	0	3	122
10. Medan Selayang	0	0	422
11. Medan Sunggal	30	8	200
12. Medan Helvetia	0	18	173
13. Medan Petisah	0	8	75
14. Medan Barat	40	0	101
15. Medan Timur	38	41	258
16. Medan Perjuangan	0	0	145
17. Medan Tembung	0	12	192
18. Medan Deli	0	10	78
19. Medan Labuhan	0	13	193
20. Medan Marelan	0	0	212
21. Medan Belawan	0	0	78
Medan	2020	429	804
	2019		3562
	2018	298	1 959
	2017	318	2 140
	2016	5 032	2 936
	2015	19 659	31 271
	2014	16 887	30 844
	2013	5 006	3 593
	2012	13 127	29 245

Sumber : Dinas Pengendalian Penduduk dan Keluarga Berencana
 Source : Department of Population Control and Family Planning

4.3 AGAMA DAN SOSIAL LAINNYA

RELIGION AND OTHER SOCIAL AFFAIRS

Tabel/Table 4.3.1 Jumlah Penduduk Menurut Kecamatan dan Agama yang Dianut di Kota Medan, 2020 / *Population by Subdistrict and Religion in Medan Municipality, 2020*

Tahun/Kecamatan Year/Subdistrict	Islam	Protestan Protestant	Katolik Catholic	Hindia	Budha Buddha	Lainnya Others
(1)	(2)	(3)	(4)	(5)	(6)	(7)
1. Medan Tuntungan						
2. Medan Johor						
3. Medan Amplas						
4. Medan Denai						
5. Medan Area						
6. Medan Kota						
7. Medan Maimun						
8. Medan Polonia						
9. Medan Baru						
10. Medan Selayang						
11. Medan Sunggal						
12. Medan Helvetia						
13. Medan Petisah						
14. Medan Barat						
15. Medan Timur						
16. Medan Perjuangan						
17. Medan Tembung						
18. Medan Deli						
19. Medan Labuhan						
20. Medan Marelan						
21. Medan Belawan						
Medan						

Sumber : Kantor Kementerian Agama Kota Medan

Source : *Ministry of Religious Affairs of Medan Municipality*

Tabel/Table 4.3.2 Jumlah Tempat Peribadatan Menurut Kecamatan di Kota Medan, 2020 / *Number of Places of Worship by Subdistrict and Religion in Medan Municipality, 2018*

Kecamatan <i>Subdistrict</i>	Masjid <i>Mosque</i>	Mushola <i>Pray Room</i>	Gereja <i>Church</i>	Pura <i>Temple</i>	Vihara
(1)	(2)	(3)	(4)	(5)	(6)
1. Medan Tuntungan					
2. Medan Johor					
3. Medan Amplas					
4. Medan Denai					
5. Medan Area					
6. Medan Kota					
7. Medan Maimun					
8. Medan Polonia					
9. Medan Baru					
10. Medan Selayang					
11. Medan Sunggal					
12. Medan Helvetia					
13. Medan Petisah					
14. Medan Barat					
15. Medan Timur					
16. Medan Perjuangan					
17. Medan Tembung					
18. Medan Deli					
19. Medan Labuhan					
20. Medan Marelan					
21. Medan Belawan					
Medan					

Sumber : Kantor Kementerian Agama Kota Medan

Source : *The Ministry of Religious Affairs of Medan Municipality*

Tabel/Table 4.3.3 Jumlah Kelurahan yang Mengalami Bencana alam¹ Menurut Kecamatan Tahun 2019-2020 / *Number of Villages That Had Natural Disaster¹ by Subdistrict, 2019-2020*

Tahun/Kecamatan Year/Subdistrict	Banjir Flood	
	2019	2020
(1)	(2)	(3)
1. Medan Tuntungan	-	-
2. Medan Johor	3	3
3. Medan Amplas	-	1
4. Medan Denai	-	-
5. Medan Area	-	-
6. Medan Kota	-	-
7. Medan Maimun	6	5
8. Medan Polonia	-	1
9. Medan Baru	-	2
10. Medan Selayang	2	-
11. Medan Sunggal	2	5
12. Medan Helvetia	5	-
13. Medan Petisah	6	1
14. Medan Barat	1	-
15. Medan Timur	-	-
16. Medan Perjuangan	-	-
17. Medan Tembung	-	-
18. Medan Deli	1	3
19. Medan Labuhan	2	4
20. Medan Marelan	1	-
21. Medan Belawan	-	-
Medan	29	25

Catatan : ¹ Terjadi dalam tiga tahun terakhir sampai dengan saat pencacahan

Note : ¹ Occured during the last three years by the time of enumeration

Sumber : BPS, Pendataan Potensi Desa (Podes)

Source : BPS-Statistics Indonesia, Village Potential Data Collection

Lanjutan Tabel/*continued Table 4.3.3*

Tahun/Kecamatan <i>Year/Subdistrict</i>	Gempa Bumi <i>Earthquake</i>	
	2019	2020
(1)	(4)	(5)
1. Medan Tuntungan	-	-
2. Medan Johor	-	-
3. Medan Amplas	-	-
4. Medan Denai	-	-
5. Medan Area	-	-
6. Medan Kota	-	-
7. Medan Maimun	-	-
8. Medan Polonia	-	-
9. Medan Baru	-	-
10. Medan Selayang	-	-
11. Medan Sunggal	-	2
12. Medan Helvetia	-	-
13. Medan Petisah	-	-
14. Medan Barat	-	-
15. Medan Timur	-	-
16. Medan Perjuangan	-	-
17. Medan Tembung	-	-
18. Medan Deli	-	-
19. Medan Labuhan	-	-
20. Medan Marelan	-	-
21. Medan Belawan	-	-
Medan	-	2

Catatan : ¹ Terjadi dalam tiga tahun terakhir sampai dengan saat pencacahan

Note : ¹ Occured during the last three years by the time of enumeration

Sumber : BPS, Pendataan Potensi Desa (Podes)

Source : BPS–Statistics Indonesia, Village Potential Data Collection

Lanjutan Tabel/*Continued Table 4.3.3*

Tahun/Kecamatan <i>Year/Subdistrict</i>	Tanah Longsor <i>Landslide</i>	
	2019	2020
(1)	(6)	(7)
1. Medan Tuntungan	-	-
2. Medan Johor	-	-
3. Medan Amplas	-	-
4. Medan Denai	-	-
5. Medan Area	-	-
6. Medan Kota	-	-
7. Medan Maimun	-	-
8. Medan Polonia	-	-
9. Medan Baru	-	-
10. Medan Selayang	-	-
11. Medan Sunggal	-	-
12. Medan Helvetia	-	-
13. Medan Petisah	-	-
14. Medan Barat	-	-
15. Medan Timur	-	-
16. Medan Perjuangan	-	-
17. Medan Tembung	-	-
18. Medan Deli	-	-
19. Medan Labuhan	-	-
20. Medan Marelan	-	-
21. Medan Belawan	-	-
Medan	-	-

Catatan : ¹ Terjadi dalam tiga tahun terakhir sampai dengan saat pencacahan

Note : ¹ Occured during the last three years by the time of enumeration

Sumber : BPS, Pendataan Potensi Desa (Podes)

Source : BPS—Statistics Indonesia, Village Potential Data Collection

Tabel/Table 4.3.4 Banyaknya P3N dan Nikah Dirinci Menurut Kecamatan Tahun 2020/Number of Assistant Officer and Marriage 2020

Tahun/Kecamatan Year/Subdistrict	P3N & Wali Hakim	Nikah Marriage
(1)	(2)	(3)
1. Medan Tuntungan		
2. Medan Johor		
3. Medan Amplas		
4. Medan Denai		
5. Medan Area		
6. Medan Kota		
7. Medan Maimun		
8. Medan Polonia		
9. Medan Baru		
10. Medan Selayang		
11. Medan Sunggal		
12. Medan Helvetia		
13. Medan Petisah		
14. Medan Barat		
15. Medan Timur		
16. Medan Perjuangan		
17. Medan Tembung		
18. Medan Deli		
19. Medan Labuhan		
20. Medan Marelan		
21. Medan Belawan		
Medan	2020	
	2019	
	2018	72
	2017	149
	2016	*
		13 387
		12 427
		*

Keterangan/Note : *) Data tidak tersedia/ Data is not available

Sumber : Kantor Kementerian Agama Kota Medan

Source : The Ministry of Religious Affairs of Medan Municipality

Tabel/Table 4.3.5 Banyaknya Pengeluaran Zakat Fitrah Dirinci Menurut Kecamatan Tahun 2020 / Number of Obligatory Alms Distributed by Subdistrict 2020

Tahun/Kecamatan Year/Subdistrict	Jumlah Mustahik (Jiwa)	Pengeluaran Zakat Fitrah Obligatory Alms	
		Beras (Kg)	Uang (Rp)
(1)	(2)	(3)	(4)
1. Medan Tuntungan			
2. Medan Johor			
3. Medan Amplas			
4. Medan Denai			
5. Medan Area			
6. Medan Kota			
7. Medan Maimun			
8. Medan Polonia			
9. Medan Baru			
10. Medan Selayang			
11. Medan Sunggal			
12. Medan Helvetia			
13. Medan Petisah			
14. Medan Barat			
15. Medan Timur			
16. Medan Perjuangan			
17. Medan Tembung			
18. Medan Deli			
19. Medan Labuhan			
20. Medan Marelan			
21. Medan Belawan			
Medan	2020		
	2019		
	2018	154 165	2 494 154 5 915 425 876

Sumber : Kantor Kementrian Agama Kota Medan

Source : The Ministry of Religious Affairs of Medan Municipality

Tabel/Table 4.3.6 Banyaknya Taman Kanak-Kanak Al qur'an (TKQ) dan Taman Pendidikan Al qur'an (TPQ) dirinci Menurut Kecamatan Tahun 2020/ Number of TKQ and TPQ by Subdistrict 2020

Tahun/Kecamatan Year/Subdistrict	Jumlah TKQ/TPQ Number of TKQ/TPQ	Jumlah guru Number of teacher
(1)	(2)	(3)
1. Medan Tuntungan		
2. Medan Johor		
3. Medan Amplas		
4. Medan Denai		
5. Medan Area		
6. Medan Kota		
7. Medan Maimun		
8. Medan Polonia		
9. Medan Baru		
10. Medan Selayang		
11. Medan Sunggal		
12. Medan Helvetia		
13. Medan Petisah		
14. Medan Barat		
15. Medan Timur		
16. Medan Perjuangan		
17. Medan Tembung		
18. Medan Deli		
19. Medan Labuhan		
20. Medan Marelan		
21. Medan Belawan		
Medan	2020	
	2019	
	2018	257
	2017	455
	2016	247
		1 308
		2695
		1 144

Sumber : Kantor Kementerian Agama Kota Medan

Source : The Ministry of Religious Affairs of Medan Municipality

Tabel/Table 4.3.7 Banyaknya Madrasah Diniyah Takmiliyah Awaliyah (MDTA) dirinci Menurut Kecamatan Tahun 2020/ *Number of MDTA by Subdistrict 2020*

Tahun/Kecamatan <i>Year/Subdistrict</i>	Jumlah Guru <i>Number of Teachers</i>	Jumlah MDTA <i>Number of MDTA</i>
(1)	(2)	(3)
1. Medan Tuntungan		
2. Medan Johor		
3. Medan Amplas		
4. Medan Denai		
5. Medan Area		
6. Medan Kota		
7. Medan Maimun		
8. Medan Polonia		
9. Medan Baru		
10. Medan Selayang		
11. Medan Sunggal		
12. Medan Helvetia		
13. Medan Petisah		
14. Medan Barat		
15. Medan Timur		
16. Medan Perjuangan		
17. Medan Tembung		
18. Medan Deli		
19. Medan Labuhan		
20. Medan Marelan		
21. Medan Belawan		
Medan	2020	
	2019	
	2018	438
	2017	2 695
	2016	437

Sumber : Kantor Kementerian Agama Kota Medan

Source : *The Ministry of Religious Affairs of Medan Municipality*

Tabel/Table 4.3.8 Banyaknya Jemaah Haji Dirinci Menurut Kecamatan Tahun 2015-2020/ Number of Moslem Pilgrims by Subdistrict 2015 - 2020

Tahun/Kecamatan Year/Subdistrict	Terdaftar/Registered			Berangkat/Departure			
	Laki-Laki Male	Perempuan Female	Jumlah Total	Laki-Laki Male	Perempuan Female	Jumlah Total	
(1)	(2)	(3)	(4)	(5)	(6)	(7)	
1. Medan Tuntungan							
2. Medan Johor							
3. Medan Amplas							
4. Medan Denai							
5. Medan Area							
6. Medan Kota							
7. Medan Maimun							
8. Medan Polonia							
9. Medan Baru							
10. Medan Selayang							
11. Medan Sunggal							
12. Medan Helvetia							
13. Medan Petisah							
14. Medan Barat							
15. Medan Timur							
16. Medan Perjuangan							
17. Medan Tembung							
18. Medan Deli							
19. Medan Labuhan							
20. Medan Marelان							
21. Medan Belawan							
Medan	2020						
	2019						
	2018						
	2017						
	2016	824	965	1 783	824	965	1 789
	2015	886	1 194	2 080	886	1 194	2 080

Lanjutan Tabel/*Continued Table* 4.3.8

Tahun/Kecamatan <i>Year/Subdistrict</i>	Batal Berangkat / <i>Cancel</i>				Wafat Di Arab <i>Saudi/Death In Arabic</i>		
	Mening- gal <i>Death</i>	Sakit <i>Sick</i>	Hamil <i>Preg- nant</i>	Undur Diri <i>Resign</i>	Laki- Laki <i>Male</i>	Perem- puan <i>Female</i>	Jumlah <i>Total</i>
(1)	(8)	(9)	(10)	(11)	(12)	(13)	(14)
1. Medan Tuntungan							
2. Medan Johor							
3. Medan Amplas							
4. Medan Denai							
5. Medan Area							
6. Medan Kota							
7. Medan Maimun							
8. Medan Polonia							
9. Medan Baru							
10. Medan Selayang							
11. Medan Sunggal							
12. Medan Helvetia							
13. Medan Petisah							
14. Medan Barat							
15. Medan Timur							
16. Medan Perjuangan							
17. Medan Tembung							
18. Medan Deli							
19. Medan Labuhan							
20. Medan Marelan							
21. Medan Belawan							
Medan	2020						
	2019						
	2018						
	2017						
	2016	-	-	-	-	-	-
	2015	-	-	-	-	2	3

Sumber : Kantor Urusan Haji Kota Medan

Source : *Moslem Pilgrims of Service of Medan Municipality*

Lanjutan Tabel/Continued Table 4.3.8

Tahun/Kecamatan Year/Subdistrict	Kembali Ke Tanah Air /Come Back		
	Laki-Laki Male	Perempuan Female	Jumlah Total
(1)	(14)	(15)	(16)
1. Medan Tuntungan			
2. Medan Johor			
3. Medan Amplas			
4. Medan Denai			
5. Medan Area			
6. Medan Kota			
7. Medan Maimun			
8. Medan Polonia			
9. Medan Baru			
10. Medan Selayang			
11. Medan Sunggal			
12. Medan Helvetia			
13. Medan Petisah			
14. Medan Barat			
15. Medan Timur			
16. Medan Perjuangan			
17. Medan Tembung			
18. Medan Deli			
19. Medan Labuhan			
20. Medan Marelan			
21. Medan Belawan			
Medan	2020		
	2019		
	2018		
	2017		
	2016	824	965
	2015	884	1 191
			1 789
			2 075

Sumber : Kantor Urusan Haji Kota Medan
 Source : Moslem Pilgrims of Service of Medan Municipality

Tabel/Table 4.3.9 Banyaknya Jemaah Haji Dirinci Menurut Pendidikan Tahun 2020/Number of Moslem Pilgrims by Education 2020

Tahun/Kecamatan Year/Subdistrict	Pendidikan/Education						
	SD	SMP	SLTA	SM	S1	S2	S3
(1)	(2)	(3)	(4)	(5)	(6)	(7)	(8)
1. Medan Tuntungan							
2. Medan Johor							
3. Medan Amplas							
4. Medan Denai							
5. Medan Area							
6. Medan Kota							
7. Medan Maimun							
8. Medan Polonia							
9. Medan Baru							
10. Medan Selayang							
11. Medan Sunggal							
12. Medan Helvetia							
13. Medan Petisah							
14. Medan Barat							
15. Medan Timur							
16. Medan Perjuangan							
17. Medan Tembung							
18. Medan Deli							
19. Medan Labuhan							
20. Medan Marelan							
21. Medan Belawan							
Medan	2020						
	2019						
	2018						
	2017						
	2016	199	285	588	204	411	96
	2015	*	*	*	*	*	*

Keterangan/Note : Data tahun 2015 tidak tersedia/ Data on 2015 is not available

Sumber : Kantor Urusan Haji Kota Medan

Source : Moslem Pilgrims of Service of Medan Municipality

Tabel/Table 4.3.10 Banyaknya Jemaah Haji Dirinci Menurut Pekerjaan Tahun 2020/Number of Moslem Pilgrims by Job 2020

Tahun/Kecamatan Year/Subdistrict	Pekerjaan/Job					
	PNS	TNI/ POLRI	PDG	TANI	SWT	
(1)	(2)	(3)	(4)	(5)	(6)	
1. Medan Tuntungan						
2. Medan Johor						
3. Medan Amplas						
4. Medan Denai						
5. Medan Area						
6. Medan Kota						
7. Medan Maimun						
8. Medan Polonia						
9. Medan Baru						
10. Medan Selayang						
11. Medan Sunggal						
12. Medan Helvetia						
13. Medan Petisah						
14. Medan Barat						
15. Medan Timur						
16. Medan Perjuangan						
17. Medan Tembung						
18. Medan Deli						
19. Medan Labuhan						
20. Medan Marelan						
21. Medan Belawan						
Medan	2020					
	2019					
	2018					
	2017					
	2016	355	10	113	51	419
	2015	*	*	*	*	*

Lanjutan Tabel/*Continued Table* 4.3.10

Tahun/Kecamatan <i>Year/Subdistrict</i>	<i>Pekerjaan/Job</i>			
	IRT	PSN	BUMN/ BUMD	MHS
(1)	(7)	(8)	(9)	(10)
1. Medan Tuntungan				
2. Medan Johor				
3. Medan Amplas				
4. Medan Denai				
5. Medan Area				
6. Medan Kota				
7. Medan Maimun				
8. Medan Polonia				
9. Medan Baru				
10. Medan Selayang				
11. Medan Sunggal				
12. Medan Helvetia				
13. Medan Petisah				
14. Medan Barat				
15. Medan Timur				
16. Medan Perjuangan				
17. Medan Tembung				
18. Medan Deli				
19. Medan Labuhan				
20. Medan Marelan				
21. Medan Belawan				
Medan				
2020				
2019				
2018				
2017				
2016	583	137	85	36
2015	*	*	*	*

Keterangan/*Note* : Data tahun 2015 tidak tersedia/ *Data on 2015 is not available*

Sumber : Kantor Urusan Haji Kota Medan

Source : *Moslem Pilgrims of Service of Medan Municipality*

Tabel/Table 4.3.11 Banyaknya Jemaah Haji Dirinci Menurut Kelompok Umur Tahun 2020/ Number of Moslem Pilgrims by Age of Group 2020

Tahun/Kecamatan Year/Subdistrict	Kelompok Umur/ Age Group							
	<19	20-29	30-39	40-49	50-59	60-69	>70	
(1)	(2)	(3)	(4)	(5)	(6)	(7)	(8)	
1. Medan Tuntungan								
2. Medan Johor								
3. Medan Amplas								
4. Medan Denai								
5. Medan Area								
6. Medan Kota								
7. Medan Maimun								
8. Medan Polonia								
9. Medan Baru								
10. Medan Selayang								
11. Medan Sunggal								
12. Medan Helvetia								
13. Medan Petisah								
14. Medan Barat								
15. Medan Timur								
16. Medan Perjuangan								
17. Medan Tembung								
18. Medan Deli								
19. Medan Labuhan								
20. Medan Marelan								
21. Medan Belawan								
Medan	2020							
	2019							
	2018							
	2017							
	2016	3	33	91	445	716	361	140
	2015	3	35	152	485	763	463	180
	2014	*	*	*	*	*	*	*
	2013	3	35	112	644	869	423	118

Sumber : Kantor Urusan Haji Kota Medan
 Source : Moslem Pilgrims of Service of Medan Municipality

Tabel/Table 4.3.12 Banyaknya Realisasi Pembuatan Sertifikat Tanah Yang Diterbitkan Menurut Jenis dan Hak Tanah di Kota Medan 2005–2020/*Realization of Land Certified by Kinds and Land Permits in Medan Municipality 2005–2020*

Tahun Year	Jenis Hak Tanah <i>Kind of Land Permit</i>			
	Hak Milik <i>Possession Right</i>	Hak Guna Bangunan <i>Buliding Purpose Right</i>	Hak Pakai <i>Use Right</i>	Hak Tanggung Hipotik Credie Verbank <i>Mortgage</i>
(1)	(2)	(3)	(4)	(5)
2005	3 888	302	26	9 055
2006	4 529	212	18	7 665
2007	8 266	214	7	8 979
2008	6 266	248	4	11 629
2009	4 916	321	14	9 302
2010	15 624	1 119	19	12 511
2011	19 902	3 798	19	14 056
2012	19 014	1 968	48	17 118
2013	13 271	1 992	111	14 780
2014	12 762	1 366	14	13 750
2015	12 331	1 488	15	12 128
2016	8 979	1 033	43	11 257
2017	15 883	2 597	80	9 749
2018	26 869	2 311	62	9 592
2019	18 545	1 871	85	8 868
2020	6 520	1 020	76	6 539

Sumber : Badan Pertanahan Kota Medan

Source : *Land Affairs Office of Medan Municipality*

Tabel/Table 4.3.13 Banyaknya Pengurusan Sertifikat Tanah Menurut Jenisnya di Kota Medan 2010–2020/Number of Land Certificate Arrangement by Sorts of Matters in Medan Municipality 2010–2020

Tahun Year	PPL Pengukuran Measurement	Gambar Situasi Map Situation	Kutipan Salinan Copy	S K P T Certified
(1)	(2)	(3)	(4)	(5)
2010	23 232	20 109	3 423	584
2011	18 346	4 604	2 700	519
2012	19 484	23	38	638
2013	13 985	10	221	717
2014	12 126	1 103	52	7 614
2015	1 173	-	-	735
2016	1 448	1 265	129	928
2017	1 588	1 072	-	927
2018				
2019				
2020				

Lanjutan Tabel/*Continued Table* 4.3.13

Tahun Year	Jual Beli <i>Engage in Trade</i>	Warisan/ <i>Inheritance</i>	Hibah <i>Bequest</i>	Pemisahan <i>Separation</i>
(1)	(6)	(7)		(8)
2010	12 581	1 249	343	9 252
2011	14 101	1 150	329	11 771
2012	8 868	1 144	282	1 513
2013	15 556	1 448	350	1 817
2014	12 126	1 103	52	7 614
2015	11 236	1 210	401	7 397
2016	10 075	1 200	540	1 140
2017	11 588	1 165	503	859
2018				
2019				
2020				

Sumber : Badan Pertanahan Kota Medan

Source : *Land Affairs Office of Medan Municipality*

Tabel/Table 4.3.14 Faktor-Faktor Penyebab Perceraian Menurut Bulan Tahun 2020/
Causal Factors Of Divorce By Month in 2020

Bulan Month	Faktor-Faktor Penyebab Perceraian					
	Zina	Mabuk	Mandat	Judi	Meningga lkan Salah satu Pihak	Dihukum Penjara
(1)	(2)	(3)	(4)	(5)	(6)	(7)
Januari/January	-	1	1	-	17	2
Februari/February	-	1	-	-	20	1
Maret/March	-	1	-	-	18	-
April/April	-	-	-	-	12	-
Mei/May	-	1	-	-	7	-
Juni/June	-	1	-	-	20	-
Juli/July	-	3	-	-	25	-
Agustus/August	-	-	-	-	12	1
September/September	1	-	-	1	16	-
Oktober/October	-	1	-	-	10	-
Nopember/November	-	4	1	-	15	-
Desember/December	-	5	1	-	21	1
Jumlah/Total 2020	1	18	3	1	193	5

Lanjutan Tabel/*Continued Table* 4.3.14

Bulan <i>Month</i>	<i>Faktor-Faktor Penyebab</i>				
	Poligami	KDRT	Cacat Badan	Perselisihan dan Pertengkaran Terus Menerus	Kawin Paksa
(1)	(8)	(9)	(10)	(11)	(12)
Januari/ <i>January</i>	-	-	-	206	-
Februari/ <i>February</i>	3	-	-	184	-
Maret/ <i>March</i>	-	1	2	162	-
April/ <i>April</i>	-	-	-	214	-
Mei/ <i>May</i>	-	1	1	145	-
Juni/ <i>June</i>	2	1	-	186	-
Juli/ <i>July</i>	1	1	-	162	-
Agustus/ <i>August</i>	1	1	1	154	-
September/ <i>September</i>	-	-	-	154	-
Oktober/ <i>October</i>	-	2	-	176	-
Nopember/ <i>November</i>	-	2	-	207	-
Desember/ <i>December</i>	-	4	-	265	-
Jumlah/<i>Total</i> 2020	7	13	4	2 215	-

Lanjutan Tabel/Continued Table 4.3.14

Bulan <i>Month</i>	Faktor-Faktor Penyebab		
	Murtad	Ekonomi	Jumlah
(1)	(13)	(14)	(15)
Januari/ <i>January</i>	1	-	228
Februari/ <i>February</i>	1	2	212
Maret/ <i>March</i>	3	1	188
April/ <i>April</i>	4	-	230
Mei/ <i>May</i>	2	2	159
Juni/ <i>June</i>	1	3	214
Juli/ <i>July</i>	3	3	198
Agustus/ <i>August</i>	2	3	175
September/ <i>September</i>	2	4	178
Oktober/ <i>October</i>	2	4	195
Nopember/ <i>November</i>	2	5	236
Desember/ <i>December</i>	2	6	305
Jumlah/Total 2020	25	33	2 518

Sumber : Kantor Pengadilan Agama Kelas IA Kota Medan

Sumber : Office of Religious Court IA Class

Tabel/Table 4.3.15 Banyaknya Kebakaran Dirinci Menurut Skala Dan Luas Lokasi Tahun 2012 – 2020/Number of Fire by Scale and Area 2012 – 2020

Tahun/Bulan Year/Month	Jenis Kebakaran Kind of Fire		Luas Lokasi Kebakaran (m ²) Area
	Besar Big	Kecil Small	
(1)	(2)	(3)	(4)
Januari/January	0	31	
Februari/February	3	20	
Maret/March	2	19	
April/April	2	15	
Mei/May	3	15	1 413
Juni/June	2	18	
Juli/July	1	13	
Agustus/August	2	25	
September/September	1	21	
Oktober/October	0	14	
Nopember/November	1	14	
Desember/December	1	5	
Jumlah/Total	2020	18	210
	2019		
	2018	21	195
	2017	29	172
	2015	20	186
	2014	14	216
	2013	21	175
	2012	10	211

Sumber : Dinas Pencegah dan Pemadam Kebakaran Kota Medan

Source : Fire Service of Medan Municipality

Tabel/Table 4.3.16 Banyaknya Kebakaran Dirinci Menurut Skala Dan Kecamatan Tahun 2012 – 2020/Number of Fire by Scale and Subdistrict 2012 – 2020

Tahun/Kecamatan Year/Subdistrict	Jenis Kebakaran Kind of Fire			Luas Lokasi Kebakaran (m ²) Area
	Besar Big	Kecil Small	Jumlah Total	
(1)	(2)	(3)	(4)	(5)
1. Medan Tuntungan	0	6	6	373
2. Medan Johor	0	6	6	782
3. Medan Amplas	2	13	15	1 143
4. Medan Denai	1	8	9	1 536
5. Medan Area	1	13	14	801
6. Medan Kota	0	7	7	257
7. Medan Maimun	1	4	5	355
8. Medan Polonia	0	5	5	608
9. Medan Baru	1	16	17	1 810
10. Medan Selayang	0	7	7	432
11. Medan Sunggal	0	8	8	214
12. Medan Helvetia	1	12	13	2 054
13. Medan Petisah	2	14	16	1 152
14. Medan Barat	0	15	15	947
15. Medan Timur	1	13	14	1 608
16. Medan Perjuangan	0	9	9	319
17. Medan Tembung	0	10	10	1 794
18. Medan Deli	1	15	16	1 001
19. Medan Labuhan	0	7	7	705
20. Medan Marelan	3	8	11	18 207
21. Medan Belawan	4	14	18	5 487
Medan 2020	18	210	228	41 585
2019				
2018	21	195	216	37 275
2017	29	172	201	43 322
2016	32	214	246	49 669
2015	20	186	206	82 771
2014	14	216	230	58 439
2013	22	174	196	56 604
2012	10	211	221	31 493

Sumber : Dinas Pencegah dan Pemadam Kebakaran Kota Medan

Source : Fire Service of Medan Municipality

Tabel/Table 4.3.17 Banyaknya Kebakaran Dirinci Menurut Korban Jiwa dan Material Tahun 2012 – 2020/ *Number of Fire by Victim of Fire and Material 2012 – 2020*

Tahun/Bulan Year/Month	Banyaknya Kebakaran Fire	Korban Jiwa/ Victim of Fire		Perkiraan Kerugian Material (Rp.000,-) Suffer a Material Loss
		Luka-luka Injury	Meninggal Death	
(1)	(2)	(3)	(4)	(5)
Januari/January	31	2	1	1 612 000
Februari/February	23	3	1	4 743 000
Maret/March	21	4	0	2 945 000
April/April	17	3	1	2 925 000
Mei/May	18	30	7	33 575 000
Juni/June	20	1	0	3 345 000
Juli/July	14	3	0	1 720 000
Agustus/August	27	3	0	33 991 000
September/September	22	0	0	6 642 000
Oktober/October	14	0	0	1 510 000
Nopember/November	15	1	0	2 398 000
Desember/December	6	1	0	6 150 300
Jumlah/Total	2020	228	51	101 556 300
	2019			
	2018	216	11	28 508 500
	2017	201	6	42 018 000
	2016	246	17	898 409 500
	2015	206	14	1 972 369 000
	2014	230	18	30 829 200
	2013	196	22	30 163 000
	2012	221	11	42 283 000

Sumber : Dinas Pencegah dan Pemadam Kebakaran Kota Medan

Source : *Fire Service of Medan Municipality*

Tabel/Table 4.3.18 Banyaknya Kebakaran Dirinci Menurut Korban Jiwa, Material dan Kecamatan Tahun 2014 – 2020/ *Number of Fire by Victim of Fire, Material and Subdistrict 2014 – 2020*

Tahun/Bulan Year/Month	Banyaknya Kebakaran Fire	Korban Jiwa/ Victim of Fire		Perkiraan Kerugian Material (Rp.000,-) Suffer a Material Loss
		Luka-luka Injury	Meninggal Death	
(1)	(2)	(3)	(4)	(5)
1. Medan Tuntungan	6	0	0	712 000
2. Medan Johor	6	0	1	645 000
3. Medan Amplas	15	0	0	2 988 000
4. Medan Denai	9	1	0	1 590 000
5. Medan Area	14	2	0	2 725 000
6. Medan Kota	7	1	0	705 000
7. Medan Maimun	5	0	0	1 185 000
8. Medan Polonia	5	0	0	900 000
9. Medan Baru	17	4	1	2 560 000
10. Medan Selayang	7	0	0	547 000
11. Medan Sunggal	8	1	0	808 000
12. Medan Helvetia	13	0	0	2 349 000
13. Medan Petisah	16	2	0	3 010 000
14. Medan Barat	15	2	0	2 205 000
15. Medan Timur	14	2	0	2 139 000
16. Medan Perjuangan	9	2	0	2 036 000
17. Medan Tembung	10	0	0	1 092 300
18. Medan Deli	16	1	1	3 550 000
19. Medan Labuhan	7	4	0	970 000
20. Medan Marelan	11	4	0	33 000 000
21. Medan Belawan	18	25	7	35 840 000
Medan	2020	228	51	101 556 300
	2019			
	2018	216	11	28 508 500
	2017	201	14	42 018 000
	2016	246	17	898 409 500
	2015	206	14	1 972 369 000
	2014	230	18	30 829 200

Sumber : Dinas Pencegah dan Pemadam Kebakaran Kota Medan

Source : Fire Service of Medan Municipality

Tabel/Table 4.3.19 Banyaknya Korban Bencana Alam Dirinci Menurut Jenisnya dan Kecamatan Tahun 2020/Number of Casualty by Kind and Subdistrict 2020

Tahun/Kecamatan Year/Subdistrict	Jenis Korban/Type of Casualty					
	Manusia/Man		Rumah/House	Tanah/Sawah/Land		
	Meninggal Death	Luka Injury	Hancur Shattered	Rusak Dama-ged	Hancur Shattered	Rusak Damaged
(1)	(2)	(3)	(4)	(5)	(6)	(7)
1. Medan Tuntungan	-	1	-	-	-	-
2. Medan Johor	-	-	-	-	-	-
3. Medan Amplas	-	1	-	-	-	-
4. Medan Denai	-	-	-	-	-	-
5. Medan Area	-	-	-	-	-	-
6. Medan Kota	-	2	-	-	-	-
7. Medan Maimun	-	4	-	-	-	-
8. Medan Polonia	-	1	-	-	-	-
9. Medan Baru	-	1	-	-	-	-
10. Medan Selayang	-	-	-	-	-	-
11. Medan Sunggal	-	-	-	-	-	-
12. Medan Helvetia	-	1	-	-	-	-
13. Medan Petisah	-	1	-	-	-	-
14. Medan Barat	-	-	-	-	-	-
15. Medan Timur	-	-	-	-	-	-
16. Medan Perjuangan	-	-	-	-	-	-
17. Medan Tembung	-	1	-	-	-	-
18. Medan Deli	-	2	-	-	-	-
19. Medan Labuhan	-	1	-	-	-	-
20. Medan Marelan	-	2	-	-	-	-
21. Medan Belawan	-	1	-	-	-	-
Medan 2020	-	19	-	-	-	-
2019	1	3	-	-	-	-
2018	1	6	87	994	-	-
2017	4	13	-	-	-	-
2016	14	7	-	349	-	-
2015	131	5	-	-	-	-
2014	4	10	-	144	-	-

Sumber : Badan Penanggulangan Bencana Daerah Kota Medan

Source : Regional Disaster Management Agency

Tabel/Table 4.3.20 Banyaknya Bencana Alam Dirinci Menurut Jenisnya Dan Kecamatan Tahun 2020/Number of Natural Disaster by Kind and Subdistrict 2020

Tahun/Kecamatan Year/Subdistrict	Jenis Bencana/ Kind of Natural Disaster			Jumlah Korban/ Total Sacrifice
	Banjir Flood	Gempa/Earthquake	Angin Puting Beliung/ Tornado	
(1)	(2)	(3)	(4)	(5)
1. Medan Tuntungan	2	-	-	6 050
2. Medan Johor	4	-	-	1 870
3. Medan Amplas	-	-	1	1 582
4. Medan Denai	-	-	-	998
5. Medan Area	-	-	3	415
6. Medan Kota	-	-	-	58
7. Medan Maimun	6	-	1	16 292
8. Medan Polonia	-	-	1	960
9. Medan Baru	3	-	1	4 500
10. Medan Selayang	4	-	2	690
11. Medan Sunggal	1	-	-	38
12. Medan Helvetia	1	-	1	1 308
13. Medan Petisah	2	-	1	1 090
14. Medan Barat	1	-	2	2 050
15. Medan Timur	-	-	-	870
16. Medan Perjuangan	-	-	1	84
17. Medan Tembung	-	-	1	690
18. Medan Deli	1	-	6	289
19. Medan Labuhan	4	-	4	24 500
20. Medan Marelan	3	-	5	8 050
21. Medan Belawan	-	-	-	3 012
Medan 2020	32	-	29	75 396
2019	3	-	2	7 117
2018	25	-	14	3 456
2017	123	-	2	125
2016	16	-	27	56 479
2015	13	-	1	213
2014	3	-	2	-

Sumber : Badan Penanggulangan Bencana Daerah Kota Medan

Source : Regional Disaster Management Agency

Tabel/Table 4.3.21 Banyaknya Sampah Dan Truk Sampah Menurut Kecamatan Tahun 2019-2020/Number of Used Less Things and Garbage Operated by Kind and Subdistrict 2019- 2020

Tahun/Kecamatan Year/Subdistrict	2019		2020	
	Rata-rata Produksi Sampah Per Hari Average of Product (ton)	Truk Garbage (unit)	Rata-rata Produksi Sampah Per Hari Average of Product (ton)	Truk Garbage (unit)
(1)	(2)	(3)	(4)	(5)
Wilayah I/Region I				
050 Medan Area				
080 Medan Polonia				
070 Medan Maimun				
060 Medan Kota				
040 Medan Denai				
020 Medan Johor				
030 Medan Amplas				
Wilayah II/Region II				
140 Medan Barat				
090 Medan Baru				
010 Medan Tuntungan				
130 Medan Petisah				
110 Medan Sunggal				
100 Medan Selayang				
120 Medan Helvetia				
Wilayah III/Region III				
150 Medan Timur				
190 Medan Labuhan				
210 Medan Belawan				
200 Medan Marelan				
190 Medan Deli				
170 Medan Tembung				
160 Medan Perjuangan				

Medan

Sumber : Dinas Kebersihan dan Pertamanan Kota Medan

Source : Clean and Gardening of State Enterprise of Medan Municipality

4.4 KRIMINALITAS CRIME

Tabel/Table 4.4.1 Jumlah Tindak Pidana Menurut Kepolisian Sektor di Kota Medan, 2017–2020/ *Number of Reported Criminal Cases by Subdistrict Police Office in Medan Municipality, 2017–2020*

Kepolisian Sektor <i>Subdistrict Police Office</i>	2017	2018	2019	2020
(1)	(2)	(3)	(4)	(5)
1. Medan Area	478	308	264	270
2. Medan Kota	508	432	421	409
3. Medan Baru	785	684	590	603
4. Medan Sunggal	1 330	825	653	626
5. Medan Helvetia	416	330	222	248
6. Medan Barat	278	234	156	167
7. Medan Timur	452	298	255	234
8. Reskrim	2 635	2 735	2 695	3 010
9. Percut Sei Tuan	1 054	797	687	766
10. Patumbak	525	423	401	404
11. Deli tua	693	552	528	521
12. Pancur Batu	320	297	226	339
13. Kt. Baru	88	114	47	113

Sumber : Polresta Medan (Bagian Operasi)

Source : *Police Departement of Medan Operation Division*

Tabel/Table 4.4.2 Persentase Penyelesaian Tindak Pidana Menurut Kepolisian Resort di Kota Medan, 2017–2020/ *Percentage of Crime Clearance Rate by Subdistrict Police Office in Medan Municipality, 2017–2020*

Kepolisian Resort Subdistrict Police Office	2017	2018	2019	2020
(1)	(2)	(3)	(4)	(5)
1. Medan Area	70.92	74.35	77.65	78.52
2. Medan Kota	77.56	82.41	81.24	78.00
3. Medan Baru	73.63	82.89	78.64	70.98
4. Medan Sunggal	61.20	72.85	74.73	73.16
5. Medan Helvetia	83.89	65.76	75.68	45.56
6. Medan Barat	63.67	55.13	63.46	58.68
7. Medan Timur	69.25	69.46	74.90	75.64
8. Reskrim	71.04	67.86	65.64	68.54
9. Percut Sei Tuan	65.56	67.13	68.27	66.06
10. Patumbak	68.00	70.69	67.58	67.33
11. Deli tua	70.71	64.31	61.93	63.15
12. Pancur Batu	69.69	49.16	85.84	53.98
13. Kt. Baru	32.95	83.33	74.47	46.02

Sumber : Polresta Medan (Bagian Operasi)

Source : *Police Departement of Medan Operation Division*

Tabel/Table 4.4.3 Perkara Pidana Dan Perdata Di Lembaga Bantuan Hukum Medan Tahun 2015 – 2020/Number of Criminal and Civil Case at Board of Law of Medan 2015 - 2020

Tahun/Bulan Year/Month	Perkara Pidana/Criminal Case				
	Terima Received	Ditolak Rejected	Selesai Solved	Proses Process	
(1)	(2)	(3)	(4)	(5)	
Januari/January	7	7	-	-	
Februari/February	9	9	-	-	
Maret/March	1	1	-	-	
April/April	-	0	-	-	
Mei/May	3	3	-	-	
Juni/June	9	9	-	-	
Juli/July	9	8	-	1	
1Agustus/August	5	1	3	1	
September/September	15	12	1	2	
Oktober/October	7	6	-	1	
Nopember/November	8	8	-	-	
Desember/December	5	4	-	1	
Jumlah/Total	2020	78	68	4	6
	2019	118	10	96	12
	2018	52	36	16	11
	2017	59	29	3	27
	2016	63	56	7	0
	2015	73	40	2	31

Lanjutan Tabel/*Continued Table 4.4.3*

Tahun/Bulan Year/Month	Perkara Perdata/Civil Case				
	Terima <i>Received</i>	Ditolak <i>Rejected</i>	Selesai <i>Solved</i>	Proses <i>Process</i>	
(1)	(6)	(7)	(8)	(9)	
Januari/ <i>January</i>	11	11	-	-	
Februari/ <i>February</i>	13	13	-	-	
Maret/ <i>March</i>	5	5	-	-	
April/ <i>April</i>	1	1	-	-	
Mei/ <i>May</i>	3	2	-	1	
Juni/ <i>June</i>	6	5	1	-	
Juli/ <i>July</i>	14	14	-	-	
Agustus/ <i>August</i>	6	5	-	1	
September/ <i>September</i>	9	8	-	1	
Oktober/ <i>October</i>	11	8	1	2	
Nopember/ <i>November</i>	20	19	1	-	
Desember/ <i>December</i>	6	4	-	2	
Jumlah/Total	2020	105	95	3	7
	2019	97	6	70	21
	2018	100	83	17	7
	2017	68	48	3	17
	2016	104	100	0	4
	2015	116	82	31	3

Sumber : Lembaga Bantuan Hukum Medan

Source : Board of Law of Medan

Tabel/Table 4.4.4 Kejahatan Yang Terjadi Menurut Jenis Kejahatan dan Bulan Pada Tahun 2015 – 2020/Number of Criminal by Kind of Crime and Month on 2015 – 2020

Tahun/Bulan Year/Month	Jenis Kejahatan/Type of Criminal					
	Terhadap Kesopanan/ Against Respectful		Terhadap Keamanan Negara/ Against State Security		Ketertiban Umum/ Against Public Order	
	JTP	PTP	JTP	PTP	JTP	PTP
(1)	(2)	(3)	(4)	(5)	(6)	(7)
Januari/ January	-	-	-	-	-	-
Februari/ February	-	-	-	-	-	-
Maret/ March	-	-	-	-	-	-
April/ April	-	-	-	-	-	-
Mei/ May	-	-	-	-	-	-
Juni/ June	-	-	-	-	-	-
Juli/ July	-	-	-	-	-	-
Agustus/ August	-	-	-	-	-	-
September/ September	-	-	-	-	-	-
Oktober/ October	-	-	-	-	-	-
Nopember/ November	-	-	-	-	-	-
Desember/ December	-	-	-	-	-	-
Jumlah/Total	2020	-	-	-	-	-
	2019	-	-	-	-	-
	2018	-	-	-	-	-
	2017	-	-	-	-	-
	2016	-	-	-	-	-
	2015	-	-	-	-	-

Lanjutan Tabel/Continued Table 4.4.4

Tahun/Bulan Year/Month	Jenis Kejahatan/Type of Criminal						
	Lawan Aparat Pemerintah/ Opponent Government Officials		Pembakaran / Arson		Kebakaran/ Fire		
	JTP	PTP	JTP	PTP	JTP	PTP	
(1)	(8)	(9)	(10)	(11)	(12)	(13)	
Januari/ January	-	-	-	-	-	-	
Februari/ February	1	-	2	1	2	1	
Maret/ March	-	-	1	-	2	1	
April/ April	-	-	-	-	-	-	
Mei/ May	-	-	-	-	-	-	
Juni/ June	-	-	1	1	1	1	
Juli/ July	-	-	3	-	1	-	
Agustus/ August	-	-	-	-	-	-	
September/ September	-	-	-	-	-	-	
Oktober/ October	-	-	1	-	1	-	
November/ November	-	-	2	-	-	-	
Desember/ December	-	-	1	-	1	-	
Jumlah/Total	2020	1	-	11	2	8	3
	2019	-	-	18	2	5	2
	2018	-	1	8	5	11	4
	2017	2	2	10	6	6	3
	2016	-	-	13	6	33	8
	2015	-	-	9	3	12	6

Lanjutan Tabel/Continued Table 4.4.4

Tahun/Bulan Year/Month	Jenis Kejahatan/Type of Criminal						
	Penyuapan / Bribery		Korupsi/ Corruption		Kejahatan Mata Uang/ Crime Related to Money		
	JTP	PTP	JTP	PTP	JTP	PTP	
(1)	(14)	(15)	(16)	(17)	(18)	(19)	
Januari/ January	-	-	-	-	-	-	
Februari/ February	-	-	-	-	-	-	
Maret/ March	-	-	-	-	-	-	
April/ April	-	-	-	-	1	1	
Mei/ May	-	-	-	-	-	-	
Juni/ June	-	-	-	-	-	-	
Juli/ July	-	-	-	-	-	-	
Agustus/ August	-	-	-	-	-	-	
September/ September	-	-	-	-	-	-	
Oktober/ October	-	-	-	-	-	-	
Nopember/ November	-	-	-	-	-	-	
Desember/ December	-	-	-	-	1	1	
Jumlah/Total	2020	-	-	-	-	2	2
	2019	-	-	-	-	3	3
	2018	-	-	-	-	17	17
	2017	-	-	-	-	5	4
	2016	-	-	-	-	2	7
	2015	-	-	-	-	4	8

Lanjutan Tabel/Continued Table 4.4.4

Tahun/Bulan Year/Month	Jenis Kejahatan/Type of Criminal						
	Pemalsuan Merk/ Trade Mark Forgery		Pemalsuan Surat/ Seal Forgery		Perkosaan/ Rape		
	JTP	PTP	JTP	PTP	JTP	PTP	
(1)	(20)	(21)	(22)	(23)	(24)	(25)	
Januari/ January	-	-	4	2	8	4	
Februari/ February	-	-	4	2	10	6	
Maret/ March	-	-	6	1	6	1	
April/ April	-	-	3	1	8	4	
Mei/ May	-	-	2	1	8	5	
Juni/ June	-	-	3	1	7	4	
Juli/ July	-	-	3	3	6	3	
Agustus/ August	-	-	8	5	8	5	
September/ September	-	-	1	1	4	4	
Oktober/ October	-	-	10	6	10	8	
November/ November	-	-	8	4	4	3	
Desember/ December	-	-	7	3	10	6	
Jumlah/Total	2020	-	-	59	30	89	53
	2019	1	-	55	31	98	58
	2018	4	-	62	44	101	57
	2017	-	-	53	44	78	58
	2016	-	-	48	15	31	25
	2015	-	-	82	48	19	14

Lanjutan Tabel/Continued Table 4.4.4

Tahun/Bulan Year/Month	Jenis Kejahatan/Type of Criminal						
	Kejahatan Susila/ Crime Related to Moral		Perjudian/ Gambling		Melarikan Perempuan di Bawah Umur/ Run Away Women under age		
	JTP (26)	PTP (27)	JTP (28)	PTP (29)	JTP (30)	PTP (31)	
(1)	(26)	(27)	(28)	(29)	(30)	(31)	
Januari/ January	16	12	15	12	-	2	
Februari/ February	16	12	17	19	3	3	
Maret/ March	20	15	12	14	2	2	
April/ April	11	15	20	22	3	-	
Mei/ May	10	12	9	8	2	-	
Juni/ June	9	7	18	19	8	4	
Juli/ July	18	8	16	16	1	4	
Agustus/ August	9	10	10	12	1	2	
September/ September	17	16	6	8	2	3	
Oktober/ October	5	6	3	2	2	3	
Nopember/ November	10	9	3	3	-	2	
Desember/ December	11	14	3	3	2	1	
Jumlah/Total	2020	152	136	132	138	26	26
	2019	132	141	58	62	25	26
	2018	127	126	235	227	26	40
	2017	150	159	444	431	36	59
	2016	249	151	434	410	33	6
	2015	276	164	334	373	33	11

Lanjutan Tabel/*Continued Table* 4.4.4

Tahun/Bulan Year/Month	Jenis Kejahatan/ <i>Type of Criminal</i>						
	Pembunuhan/ Murder		<i>Penganiayaan Berat/ Heavy Violence</i>		<i>Penganiayaan Ringan/ Light Violence</i>		
	JTP	PTP	JTP	PTP	JTP	PTP	
(1)	(32)	(33)	(34)	(35)	(36)	(37)	
Januari/ <i>January</i>	1	1	62	47	28	16	
Februari/ <i>February</i>	1	1	76	57	37	14	
Maret/ <i>March</i>	4	2	85	53	47	16	
April/ <i>April</i>	2	2	81	54	29	17	
Mei/ <i>May</i>	3	5	73	58	17	10	
Juni/ <i>June</i>	2	3	73	61	28	6	
Juli/ <i>July</i>	4	3	87	68	28	10	
Agustus/ <i>August</i>	-	-	77	68	27	13	
September/ <i>September</i>	3	3	68	54	18	11	
Oktober/ <i>October</i>	1	-	75	50	18	8	
Nopember/ <i>November</i>	1	1	71	56	25	11	
Desember/ <i>December</i>	1	1	73	54	23	8	
Jumlah/Total	2020	23	22	901	680	325	140
	2019	15	13	836	646	334	210
	2018	18	20	906	668	410	253
	2017	21	14	981	721	335	232
	2016	17	14	1 028	749	279	192
	2015	17	15	1206	953	393	386

Lanjutan Tabel/Continued Table 4.4.4

Tahun/Bulan Year/Month	Jenis Kejahatan/Type of Criminal						
	Pencurian dengan Kekerasan/ Theft by Force		Pencurian dengan Pemberatan/ Theft and Heavy Violence		Pencurian/ Theft		
	JTP	PTP	JTP	PTP	JTP	PTP	
(1)	(38)	(39)	(40)	(41)	(42)	(43)	
Januari/ January	23	18	76	72	14	10	
Februari/ February	25	12	103	66	17	17	
Maret/ March	27	33	103	74	33	18	
April/ April	29	23	92	55	15	11	
Mei/ May	27	18	93	43	13	13	
Juni/ June	27	19	80	49	21	14	
Juli/ July	21	19	80	58	23	14	
Agustus/ August	27	19	90	52	20	14	
September/ September	23	10	80	47	14	15	
Oktober/ October	17	11	80	64	18	13	
Nopember/ November	19	9	90	71	24	16	
Desember/ December	13	4	51	36	19	14	
Jumlah/Total	2020	272	195	1 018	687	231	169
	2019	294	213	985	723	189	154
	2018	305	206	1 171	819	218	177
	2017	407	300	1 285	823	210	186
	2016	479	394	1 399	999	287	288
	2015	619	407	1623	1052	427	380

Lanjutan Tabel/*Continued Table* 4.4.4

Tahun/Bulan <i>Year/Month</i>	Jenis Kejahatan/ <i>Type of Criminal</i>						
	Pencurian Kendaraan Bermotor/ <i>Motorcycle Robbery</i>		Pemerasan/ <i>Blackmail</i>		Penghinaan/ <i>Humiliation</i>		
	JTP	PTP	JTP	PTP	JTP	PTP	
(1)	(44)	(45)	(46)	(47)	(48)	(49)	
Januari/ <i>January</i>	95	34	5	3	15	10	
Februari/ <i>February</i>	128	34	13	10	19	12	
Maret/ <i>March</i>	105	28	7	4	11	6	
April/ <i>April</i>	95	29	8	5	24	10	
Mei/ <i>May</i>	83	34	5	3	17	6	
Juni/ <i>June</i>	88	23	13	4	15	9	
Juli/ <i>July</i>	86	23	9	4	28	15	
Agustus/ <i>August</i>	84	15	9	7	22	13	
September/ <i>September</i>	85	30	7	5	10	6	
Oktober/ <i>October</i>	74	14	6	3	19	8	
Nopember/ <i>November</i>	79	20	3	2	18	8	
Desember/ <i>December</i>	77	22	6	4	16	11	
Jumlah/Total	2020	1 079	306	91	54	214	114
	2019	1 261	361	102	101	99	75
	2018	1 242	303	114	112	98	70
	2017	1 548	424	142	161	81	70
	2016	1 782	546	163	149	98	86
	2015	2 071	632	157	164	108	139

Lanjutan Tabel/Continued Table 4.4.4

Tahun/Bulan Year/Month	Jenis Kejahatan/Type of Criminal						
	Penculikan/ Kidnapping		Penggelapan/ Embezzlement		Penipuan/ Swindle		
	JTP	PTP	JTP	PTP	JTP	PTP	
(1)	(50)	(51)	(52)	(53)	(54)	(55)	
Januari/ January	-	-	94	54	89	36	
Februari/ February	-	-	101	66	96	47	
Maret/ March	1	-	102	55	106	35	
April/ April	-	-	92	60	93	39	
Mei/ May	-	-	101	60	92	45	
Juni/ June	-	-	110	71	69	34	
Juli/ July	-	-	91	69	128	63	
Agustus/ August	-	-	105	67	106	51	
September/ September	-	-	91	62	104	51	
Oktober/ October	-	-	110	73	125	63	
Nopember/ November	-	-	89	50	106	62	
Desember/ December	-	-	80	54	92	44	
Jumlah/Total	2020	1	-	1 166	741	1 206	570
	2019	18	9	1 086	742	852	422
	2018	5	1	1 125	672	817	408
	2017	10	8	1 039	625	798	419
	2016	4	3	1 385	1 107	593	472
	2015	4	2	1209	847	476	409

Lanjutan Tabel/*Continued Table* 4.4.4

Tahun/Bulan <i>Year/Month</i>	Jenis Kejahatan/ <i>Type of Criminal</i>						
	Pengrusakan/ <i>Destruction</i>		Penadahan/ <i>Fence</i>		Narkoba/ <i>Narcotic Crime</i>		
	JTP (56)	PTP (57)	JTP (58)	PTP (59)	JTP (60)	PTP (61)	
(1)							
Januari/ <i>January</i>	10	3	-	12	202	180	
Februari/ <i>February</i>	18	4	-	8	324	232	
Maret/ <i>March</i>	13	3	-	11	287	252	
April/ <i>April</i>	13	4	-	3	161	138	
Mei/ <i>May</i>	10	1	-	6	131	204	
Juni/ <i>June</i>	16	5	1	6	119	248	
Juli/ <i>July</i>	17	6	-	12	224	289	
Agustus/ <i>August</i>	8	6	-	4	219	156	
September/ <i>September</i>	15	6	1	9	196	166	
Oktober/ <i>October</i>	12	6	-	10	157	139	
Nopember/ <i>November</i>	12	4	-	7	170	187	
Desember/ <i>December</i>	22	7	-	7	160	212	
Jumlah/Total	2020	166	55	2	95	2 350	2 403
	2019	112	57	2	107	2 117	1 827
	2018	173	104	1	204	1 852	1 679
	2017	140	98	12	263	1 832	1 641
	2016	172	114	5	134	1 898	1 890
	2015	232	190	5	127	1 677	1 439

Lanjutan Tabel/Continued Table 4.4.4

Tahun/Bulan Year/Month	Jenis Kejahatan/Type of Criminal					
	Penyelundupan/ Smuggle		Illegal Logging/ Illegal Logging		Penyalahgunaan Senjata Api/Bahan Peledak Misuse of firearms/explosives	
	JTP (62)	PTP (63)	JTP (64)	PTP (65)	JTP (66)	PTP (67)
Januari/ January	-	-	-	-	-	-
Februari/ February	-	-	-	-	-	-
Maret/ March	-	-	-	-	-	-
April/ April	-	-	-	-	-	-
Mei/ May	-	-	-	-	1	1
Juni/ June	-	-	-	-	-	-
Juli/ July	-	-	-	-	-	-
Agustus/ August	-	-	-	-	-	-
September/ September	-	-	-	-	-	-
Oktober/ October	-	-	-	-	-	-
Nopember/ November	-	-	-	-	-	-
Desember/ December	-	-	-	-	-	-
Jumlah/Total						
2020	-	-	-	-	1	1
2019	-	-	-	-	1	1
2018	-	-	-	-	1	1
2017	-	-	-	-	-	-
2016	23	15	-	-	-	-
2015	61	26	-	-	1	2

Lanjutan Tabel/*Continued Table* 4.4.4

Tahun/Bulan <i>Year/Month</i>	Jenis Kejahatan/ <i>Type of Criminal</i>						
	Sengketa tanah/ <i>Land Disputes</i>		Perasaan Tidak senang/ <i>Displeasure</i>		Keterangan Palsu/ <i>False Information</i>		
	JTP	PTP	JTP	PTP	JTP	PTP	
(1)	(68)	(69)	(70)	(71)	(72)	(73)	
Januari/ <i>January</i>	7	5	2	9	-	-	
Februari/ <i>February</i>	7	5	6	12	-	-	
Maret/ <i>March</i>	9	7	6	11	-	-	
April/ <i>April</i>	3	2	2	3	-	-	
Mei/ <i>May</i>	5	3	1	4	-	-	
Juni/ <i>June</i>	7	3	6	8	-	-	
Juli/ <i>July</i>	6	4	4	11	-	-	
Agustus/ <i>August</i>	4	7	5	10	-	-	
September/ <i>September</i>	3	5	2	7	-	-	
Oktober/ <i>October</i>	6	4	2	3	-	-	
Nopember/ <i>November</i>	10	6	-	3	-	-	
Desember/ <i>December</i>	13	6	3	7	-	-	
Jumlah/Total	2020	80	57	39	88	-	-
	2019	58	52	44	108	2	2
	2018	50	70	67	155	4	4
	2017	74	61	175	224	26	34
	2016	-	-	563	419	3	5
	2015	-	-	403	381	14	9

Lanjutan Tabel/Continued Table 4.4.4

Tahun/Bulan Year/Month	Jenis Kejahatan/Type of Criminal					
	KDRT/ Household Violence		Mal praktek/ Mal Practice		Penemuan Mayat/ Found of Corpse	
	JTP (74)	PTP (75)	JTP (76)	PTP (77)	JTP (78)	PTP (79)
(1)						
Januari/ January	17	16	-	-	-	-
Februari/ February	19	18	-	-	-	-
Maret/ March	13	13	-	-	-	-
April/ April	10	8	-	-	-	-
Mei/ May	16	14	-	-	-	-
Juni/ June	9	17	-	-	-	-
Juli/ July	9	13	-	-	-	-
Agustus/ August	14	17	-	-	-	-
September/ September	17	21	-	-	-	-
Oktober/ October	8	9	-	-	-	-
Nopember/ November	15	12	-	-	-	-
Desember/ December	12	19	-	-	-	-
Jumlah/Total						
	2020	159	177	-	-	-
	2019	208	197	-	-	-
	2018	195	211	-	-	-
	2017	270	270	-	-	-
	2016	254	195	-	2	13
	2015	336	296	-	-	-

Lanjutan Tabel/*Continued Table* 4.4.4

Tahun/Bulan <i>Year/Month</i>	Jenis Kejahatan/ <i>Type of Criminal</i>			
	Trafiking/ <i>Trafficking</i>		Penggunaan Senjata Tajam/ <i>Use a weapon</i>	
	JTP (80)	PTP (81)	JTP (82)	PTP (83)
Januari/ <i>January</i>	-	-	2	2
Februari/ <i>February</i>	-	-	5	4
Maret/ <i>March</i>	-	-	5	7
April/ <i>April</i>	-	-	3	4
Mei/ <i>May</i>	-	-	7	10
Juni/ <i>June</i>	-	-	-	2
Juli/ <i>July</i>	-	-	6	6
Agustus/ <i>August</i>	-	-	6	5
September/ <i>September</i>	-	-	-	-
Oktober/ <i>October</i>	-	-	3	4
Nopember/ <i>November</i>	-	-	5	7
Desember/ <i>December</i>	-	-	2	4
Jumlah/Total				
2020	-	-	44	55
2019	-	-	50	62
2018	2	1	46	50
2017	3	4	68	65
2016	-	-	81	100
2015	-	-	96	121

Sumber : Polresta Medan (Bagian Operasi)

Source : *Police Departement of Medan Operation Division*

4.5 KEMISKINAN DAN PEMBANGUNAN MANUSIA POVERTY AND HUMAN DEVELOPMENT

Tabel/Table 4.5.1 Garis Kemiskinan dan Penduduk Miskin di Kota Medan, 2010-2020 / Poverty Line and Number of Poor People in Medan Municipality, 2010-2020

Tahun Year	Garis Kemiskinan (rupiah) Poverty Line (rupiahs)	Jumlah Penduduk Miskin (000 jiwa) Number of poor population (000)
(1)	(2)	(3)
2010	331 659	212.30
2011	373 619	204.19
2012	384 608	201.06
2013	396 112	209.69
2014	401 417	200.32
2015	420 208	207.50
2016	460 685	206.87
2017	491 496	204
2018	518 420	186
2019	532 055	183.79
2020	553 796	183.54

Sumber : BPS Provinsi Sumatera Utara

Source : BPS-Statistics of Sumatera Utara Province

Tabel/ Table 4.5.2 Gini Rasio, Indeks Kedalaman (P1) dan Keparahahan (P2) Kemiskinan di Kota Medan, 2010-2020
Gini Ratio, Depth Index (P1) and Severity Index (P2) of Poverty in Medan Municipality, 2010-2020

Tahun Year	Gini Rasio Gini Ratio	Indeks Kedalaman/ Depth Index (P1)	Indeks Keparahan/ Severity Index (P2)
(1)	(2)	(3)	(4)
2010	0.3610	1.57	0.42
2011	0.3269	1.70	0.49
2012	0.3940	1.49	0.37
2013	0.3959	1.52	0.34
2014	0.3220	1.33	0.28
2015	0.3739	1.21	0.24
2016	0.3328	1.51	0.43
2017	0.3520	1.56	0.41
2018	0.3144	1.50	0.39
2019		1.16	0.25
2020		1.08	0.23

Sumber : BPS Provinsi Sumatera Utara
 Source : BPS-Statistics of Sumatera Utara Province

Tabel/Table 4.5.3 Indeks Pembangunan Manusia (IPM) Kota Medan, 2010 - 2020
Human Development Index (HDI) of Medan Municipality, 2010 - 2020

Tahun Year	IPM HDI
(1)	(2)
2010	77.02
2011	77.54
2012	77.78
2013	78
2014	78.26
2015	78.87
2016	79.34
2017	79.98
2018	80.65
2019	80.97
2020	80.98

Sumber : BPS Provinsi Sumatera Utara

Source : *BPS-Statistics of Sumatera Utara Province*

Tabel/Table 4.5.4 Komponen Indeks Pembangunan Manusia (IPM) Kota Medan, 2014 – 2020
Component of Human Development Index (HDI) of Medan Municipality, 2014 - 2020

Tahun Year	Komponen IPM / Component of HDI			
	Angka Harapan Hidup (Tahun) <i>Life Expectancy (Years)</i> (AHH)	Harapan Lama Sekolah (Tahun) <i>Expected Years of Schooling (Years)</i> (EYS)	Rata-rata Lama Sekolah (Tahun) <i>Mean Years of Schooling (Years)</i> (MYS)	Pengeluaran Perkapita (Rp Juta/Tahun) <i>Capita Expenses (Million Rupiahs/Years)</i>
(1)	(2)	(3)	(4)	
2014	72.18	13.69	10.88	13.98
2015	72.28	14.06	11.18	14.19
2016	72.34	14.06	11.18	14.39
2017	72.4	14.45	11.25	14.61
2018	72.64	14.72	11.37	14.84
2019	72.98	14.73	11.38	15.03
2020	73.14	14.74	11.39	14.89

Sumber : BPS Provinsi Sumatera Utara

Source : BPS-Statistics of Sumatera Utara Province

Tabel/Table 4.5.5 Rekapitulasi Data Terpadu Fakir Miskin dan Orang Tidak Mampu Kota Medan, 2019-2020
Recapitulation of The Poor And Uncapable Poepple of Medan Municipality, 2019-2020

Kecamatan / Subdistrict	2019	2020
(1)	(2)	(3)
1. Medan Tuntungan		
2. Medan Johor		
3. Medan Amplas		
4. Medan Denai		
5. Medan Area		
6. Medan Kota		
7. Medan Maimun		
8. Medan Polonia		
9. Medan Baru		
10. Medan Selayang		
11. Medan Sunggal		
12. Medan Helvetia		
13. Medan Petisah		
14. Medan Barat		
15. Medan Timur		
16. Medan Perjuangan		
17. Medan Tembung		
18. Medan Deli		
19. Medan Labuhan		
20. Medan Marelan		
21. Medan Belawan		
Medan		

Sumber : Dinas Sosial Kota Medan

Source : *Departmen of Social of Medan Municipality*

PERTANIAN, KEHUTANAN, PETERNAKAN DAN PERIKANAN
AGRICULTURE, FORESTRY, LIVESTOCK, AND FISHERY

Jenis tanaman Sayuran dan Buah yang paling banyak di produksi Tahun 2020 adalah **Petsai (36,24%)**, **Kangkung (21,43%)**, dan **Melon (0,16%)**



Jenis tanaman Biofarmaka yang paling banyak di produksi Tahun 2020 adalah Jahe (**20,58%**), dan **Temulawak (20,56%)**



Penyajian data Pertanian dalam Publikasi ini terdiri dari :

1. Tanaman Pangan
2. Hortikultura
3. Perkebunan

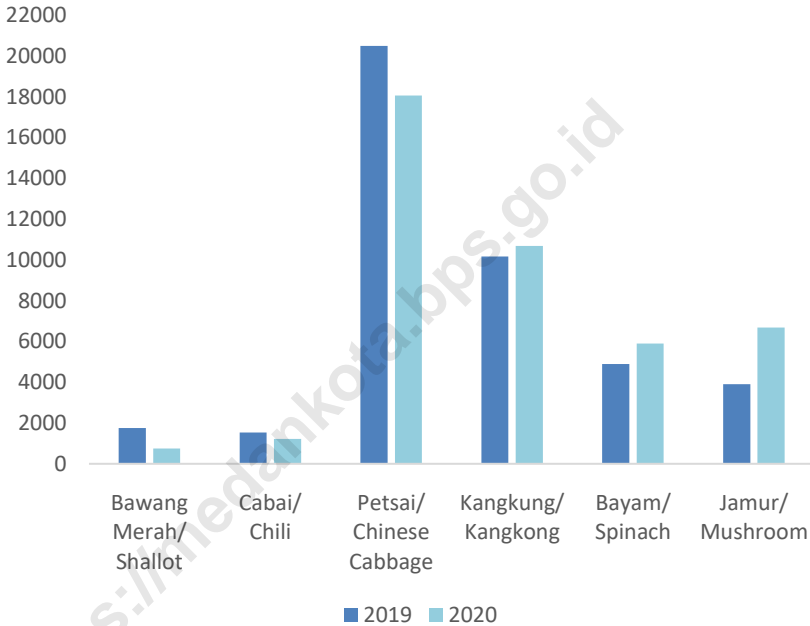
Data pertanian ini diawali dengan luas panen dan jumlah pertanian yang meliputi komoditi padi, palawija, sayur-sayuran dan buah-buahan yang diperoleh dari Dinas Pertanian Kota Medan. Ini dapat dilihat dari tabel 5.1.1 s/d Tabel 5.2.14. Serta data Perkebunan tercantum pada tabel 5.3.1 s/d Tabel 5.3.2.

This publication provide data on agriculture such as :

1. *Food Crops*
2. *Horticulture*
3. *Estate Crops*

The agriculture data consist of harvested area and total production of agriculture including paddy, second crops, vegetables and fruits obtained by Agriculture Service of Medan Municipality. These are presented on Table 5.1.1 to Tabel 5.2.14. And Table 5.3.1 to Table 5.3.2 present data of estate crops.

Gambar/Figures 5.1 Produksi Tanaman Sayuran Menurut Jenis Tanaman di Kota Medan (kuintal), 2019-2020
Production of Vegetables by Kind of Plant in Medan Municipality (quintal), 2019-2020



Sumber : BPS, Statistik Pertanian Hortikultura SPH-SBS

Source : BPS-Statistics Indonesia, Agricultural Statistic for Horticulture SPH-SBS

5.1 PERTANIAN, KEHUTANAN, PETERNAKAN, DAN PERIKANAN
AGRICULTURE, FORESTRY, LIVESTOCK, AND FISHERY

Tabel/Table 5.1.1 Luas Panen, Produktivitas, dan Produksi Padi Menurut Kecamatan di Kota Medan, 2020
Harvested Area, Productivity, And Production Of Paddy by Subdistrict in Medan Municipality, 2020

Kecamatan Subdistrict	Luas Panen (ha) <i>Harvested Area (ha)</i>	Produktivitas (ton/ha) <i>Productivity (ton/ha)</i>	Produksi (ton) <i>Production (ton)</i>
(1)	(2)	(3)	(4)
1. Medan Tuntungan			
2. Medan Johor			
3. Medan Amplas			
4. Medan Denai			
5. Medan Area			
6. Medan Kota			
7. Medan Maimun			
8. Medan Polonia			
9. Medan Baru			
10. Medan Selayang			
11. Medan Sunggal			
12. Medan Helvetia			
13. Medan Petisah			
14. Medan Barat			
15. Medan Timur			
16. Medan Perjuangan			
17. Medan Tembung			
18. Medan Deli			
19. Medan Labuhan			
20. Medan Marelan			
21. Medan Belawan			
Medan	926	5.313	4 920

Sumber : BPS, Laporan Statistik Pertanian (SP) Tanaman Pangan
 Source : BPS-Statistics Indonesia, Agriculture Statistic Report of Food Crops

Tabel/Table 5.1.2 Produksi Padi¹ dan Beras Menurut Kecamatan di Kota Medan, 2020
Paddy and Rice Production¹ by Subdistrict in Medan Municipality, 2020

Kecamatan Subdistrict	Produksi Padi (ton GKG) <i>Paddy Production (ton GKG)</i>	Produksi Padi Setara Beras (ton) <i>Rice Equivalent Production (ton)</i>
(1)	(2)	(3)
1. Medan Tuntungan		
2. Medan Johor		
3. Medan Amplas		
4. Medan Denai		
5. Medan Area		
6. Medan Kota		
7. Medan Maimun		
8. Medan Polonia		
9. Medan Baru		
10. Medan Selayang		
11. Medan Sunggal		
12. Medan Helvetia		
13. Medan Petisah		
14. Medan Barat		
15. Medan Timur		
16. Medan Perjuangan		
17. Medan Tembung		
18. Medan Deli		
19. Medan Labuhan		
20. Medan Marelan		
21. Medan Belawan		
Medan	4 920	2 807

Catatan : ¹ Kualitas produksi gabah kering giling

Note : *The production is in term of dry unhusked paddy*

Sumber : BPS, Laporan Statistik Pertanian (SP) Tanaman Pangan

Source : *BPS-Statistics Indonesia, Agriculture Statistic Report of Food Crops*

Tabel/Table 5.1.3 Produksi Jagung dan Kedelai Menurut Kecamatan di Kota Medan, 2020
Production of Maize and Soybeans by Subdistrict in Medan Municipality, 2020

Kecamatan Subdistrict	Produksi Jagung (ton) Maize Production (ton)	Produksi Kedelai (ton) Soybeans Production (ton)
(1)	(2)	(3)
1. Medan Tuntungan		
2. Medan Johor		
3. Medan Amplas		
4. Medan Denai		
5. Medan Area		
6. Medan Kota		
7. Medan Maimun		
8. Medan Polonia		
9. Medan Baru		
10. Medan Selayang		
11. Medan Sunggal		
12. Medan Helvetia		
13. Medan Petisah		
14. Medan Barat		
15. Medan Timur		
16. Medan Perjuangan		
17. Medan Tembung		
18. Medan Deli		
19. Medan Labuhan		
20. Medan Marelan		
21. Medan Belawan		
Medan	2 199.25	0

Sumber : BPS, Laporan Statistik Pertanian (SP) Tanaman Pangan

Source : BPS-Statistics Indonesia, Agriculture Statistic Report of Food Crops

Tabel/Table 5.1.4 Luas Lahan Sawah Menurut Kecamatan dan Jenis Pengairan di Kota Medan (hektar), 2020/ *Area of Wetland by Subdistrict and Type of Irrigation in Medan Municipality, 2020*

Kecamatan Subdistrict	Irigasi <i>Irrigation</i>	Non Irigasi <i>Non Irrigation</i>	Jumlah <i>Total</i>
(1)	(2)	(3)	(4)
1. Medan Tuntungan	-	59	59
2. Medan Johor	-	15	15
3. Medan Amplas	-	1	1
4. Medan Denai	-	-	-
5. Medan Area	-	-	-
6. Medan Kota	-	-	-
7. Medan Maimun	-	-	-
8. Medan Polonia	-	-	-
9. Medan Baru	-	-	-
10. Medan Selayang	-	135	135
11. Medan Sunggal	-	15	15
12. Medan Helvetia	-	31	31
13. Medan Petisah	-	-	-
14. Medan Barat	-	-	-
15. Medan Timur	-	-	-
16. Medan Perjuangan	-	-	-
17. Medan Tembung	-	-	-
18. Medan Deli	-	59	59
19. Medan Labuhan	262	289	551
20. Medan Marelan	-	103.5	103.5
21. Medan Belawan	-	-	-
Medan	2020	262	707.5
			969.5

Sumber : Dinas Pertanian dan Kelautan Kota Medan

Source : *Agriculture and Marine Service of Medan Municipality*

Tabel/Table 5.1.5 Luas Lahan Tegal/Kebun, Ladang/Huma, dan Lahan yang Sementara Tidak Diusahakan Menurut Kecamatan di Kota Medan (hektar), 2020/ *Area of Dry Field/Garden, Shifting Cultivation, Land and Temporarily Unused Land by Subdistrict in Medan Municipality (hectar), 2020*

Kecamatan <i>Subdistrict</i>	Tegal/Kebun <i>Dry Field/Garden</i>	Ladang/Huma <i>Shifting Cultivation</i>	Sementara Tidak Diusahakan <i>Temporarily Unused</i>
(1)	(2)	(3)	(4)
1. Medan Tuntungan	164	-	-
2. Medan Johor	80	-	-
3. Medan Amplas	28	-	8
4. Medan Denai	-	-	-
5. Medan Area	-	-	-
6. Medan Kota	-	-	-
7. Medan Maimun	-	-	-
8. Medan Polonia	10	-	5
9. Medan Baru	-	-	-
10. Medan Selayang	228	-	80
11. Medan Sunggal	2	-	13
12. Medan Helvetia	18	-	-
13. Medan Petisah	-	-	-
14. Medan Barat	-	-	-
15. Medan Timur	-	-	-
16. Medan Perjuangan	-	-	-
17. Medan Tembung	-	-	-
18. Medan Deli	11	-	209
19. Medan Labuhan	38	-	75
20. Medan Marelan	408.5	-	41
21. Medan Belawan	-	-	60
Medan	2020	987.5	-
	2019	776.8	-
			491
			584

Sumber : Dinas Pertanian dan Kelautan Kota Medan

Source : *Agriculture and Marine Service of Medan Municipality*

Tabel/Table 5.1.6 Luas Panen Padi Sawah dan Padi Ladang Menurut Kecamatan di Kota Medan, 2020/ *Harvested Area of Wetland and Dryland Paddy by Subdistrict in Medan Municipality, 2020*

Kecamatan <i>Subdistrict</i>	Padi Sawah <i>Wetland Paddy</i>	Padi Ladang <i>Dryland Paddy</i>
(1)	(2)	(3)
1. Medan Tuntungan	125.5	-
2. Medan Johor	27	-
3. Medan Amplas	2	-
4. Medan Denai	-	-
5. Medan Area	-	-
6. Medan Kota	-	-
7. Medan Maimun	-	-
8. Medan Polonia	-	-
9. Medan Baru	-	-
10. Medan Selayang	240	-
11. Medan Sunggal	25	-
12. Medan Helvetia	76	-
13. Medan Petisah	-	-
14. Medan Barat	-	-
15. Medan Timur	-	-
16. Medan Perjuangan	-	-
17. Medan Tembung	-	-
18. Medan Deli	106	-
19. Medan Labuhan	1 012	-
20. Medan Marelan	136	-
21. Medan Belawan	-	-
Medan	2020	1 749.5
	2019	2 036.5

Sumber : Dinas Pertanian dan Kelautan Kota Medan

Source : *Agriculture and Marine Service of Medan Municipality*

Tabel/Table 5.1.7 Luas Panen Jagung, Kedelai, Kacang Tanah, Kacang Hijau, Ubi Kayu, Ubi Jalar Menurut Kecamatan di Kota Medan, 2020/
Harvested Area of Maize, Soybean, Peanut, Mungbean, Cassava, and Sweet Potato by Subdistrict in Medan Municipality, 2020

Kecamatan <i>Subdistrict</i>	Jagung <i>Maize</i>	Kedelai <i>Soybean</i>	Kacang Tanah <i>Peanut</i>	Kacang Hijau <i>Mungbean</i>	Ubi Kayu <i>Cassava</i>	Ubi Jalar <i>Sweet Potato</i>	
(1)	(2)	(3)	(4)	(5)	(6)	(7)	
1. Medan Tuntungan	294.5	-	-	-	32	-	
2. Medan Johor	26.5	-	0.5	-	5	-	
3. Medan Amplas	1	-	-	-	-	-	
4. Medan Denai	-	-	-	-	-	-	
5. Medan Area	-	-	-	-	-	-	
6. Medan Kota	-	-	-	-	-	-	
7. Medan Maimun	-	-	-	-	-	-	
8. Medan Polonia	7.5	-	-	-	2	-	
9. Medan Baru	-	-	-	-	-	-	
10. Medan Selayang	59.5	-	-	-	3	2	
11. Medan Sunggal	3	-	-	-	-	-	
12. Medan Helvetia	-	-	1	-	1	-	
13. Medan Petisah	-	-	-	-	-	-	
14. Medan Barat	-	-	-	-	-	-	
15. Medan Timur	-	-	-	-	-	-	
16. Medan Perjuangan	-	-	-	-	-	-	
17. Medan Tembung	-	-	-	-	-	-	
18. Medan Deli	-	-	-	-	-	-	
19. Medan Labuhan	3	-	5	-	4	1.5	
20. Medan Marelan	4	-	1	-	6	-	
21. Medan Belawan	-	-	-	-	-	-	
Medan	2020	399	-	7.5	-	53	35
	2019	389.3	-	19	21	30	12

Sumber : Dinas Pertanian dan Kelautan Kota Medan

Source : *Agriculture and Marine Service of Medan Municipality*

Tabel/Table 5.1.8 Luas Panenan dan Jumlah Produksi Pertanian Menurut Jenis Tanaman Tahun 2014–2020/*Harvested Area and Total Production of Agriculture by Type Of Crops 2014 - 2020*

Tahun/ Jenis Tanaman <i>Year/Type of Crops</i>	Luas Panenan <i>Harvested Area(Ha)</i>	Jumlah Produksi <i>Production(Ton)</i>
(1)	(2)	(3)
6. Padi Sawah/ <i>Wet Land Paddy</i>	1 749.5	9 905.57
7. Padi Ladang/ <i>Dry Land Paddy</i>	-	-
8. Jagung/ <i>Maize</i>	399	2 302.23
9. Ketela Pohon/ <i>Cassava</i>	53	1 617.61
10. Ketela Rambat/ <i>Sweet Potato</i>	3.5	60.42
11. Kacang Tanah/ <i>Peanut</i>	7.5	9.43
12. Kacang Kedelai/ <i>Soyabeans</i>	-	-
13. Kacang Hijau/ <i>Green Pea</i>	-	-
14. Sayur-sayuran/ <i>Vegetables</i>	774.35	47 073.95
15. Buah-buahan/ <i>Fruits</i>	2 384.24	2 070.6
2020	5 371.09	63 039.81
2019	5 718.23	73 208.67
2018	5 147.64	25 780
2017	5 127	29 979
2016	6 058	32 434
2015	6 654	36 798
2014	6 611	34 670

Sumber : Dinas Pertanian dan Kelautan Kota Medan, BPS Kota Medan
 Source : *Agriculture and Marine Service of Medan Municipality, BPS – Statistics of Medan Municipality*

Tabel/Table 5.1.9 Luas Panen Padi Sawah dan Padi Ladang 2018-2020 (Ha)/Harvested Area of Wet Land Paddy and Dry Land Paddy 2018-2020 (Ha)

Tahun/Bulan Year/Month	Jenis Tanaman Type of Crops	
	Padi Sawah Wet Land Paddy	Padi Ladang Dry Land Paddy
(1)	(2)	(3)
1. Sub Round I/ <i>Sub Round I</i> (Januari – April/ <i>January – April</i>)	388.94	-
2. Sub Round II/ <i>Sub Round II</i> (Maret – Agustus/ <i>March – August</i>)	128.91	-
3. Sub Round III/ <i>Sub Round III</i> (September – Desember/ <i>September – December</i>)	408.15	-
Mdan	2020	926
	2019	1 184.17
	2018	2 728.00

Sumber : BPS Kota Medan

Source : BPS – Statistics of Medan Municipality

Tabel/Table 5.1.10 Jumlah Produksi Padi Sawah dan Padi Ladang 2018-2020/*Total Production of Wet Land Paddy and Dry Land Paddy 2018-2020 (Ton)*

Tahun/Bulan Year/Month	Jenis Tanaman Type of Crops	
	Padi Sawah Wet Land Paddy	Padi Ladang Dry Land Paddy
(1)	(2)	(3)
1. Sub Round I/ <i>Sub Round I</i> (Januari – April/ <i>January – April</i>)	2 291.96	-
2. Sub Round II/ <i>Sub Round II</i> (Maret – Agustus/ <i>March – August</i>)	647.66	-
3. Sub Round III/ <i>Sub Round III</i> (September – Desember/ <i>September – December</i>)	1 979.88	-
Medan	4 919.50	-
	2019	-
	2018	-

Sumber : BPS Kota Medan

Source : BPS – Statistics of Medan Municipality

Tabel/Table 5.1.11 Luas Panen Tanaman Palawija Menurut Jenis Tanaman 2019-2020/*Harvested Area Secondary Crops by Type of Crops 2019-2020*

Tahun/Bulan <i>Year/Month</i>	Jenis Tanaman <i>Type of Crops</i>					
	Jagung <i>Maize</i>	Ketela Pohon <i>Cassava</i>	Ketela Rambat Sweet <i>Potato</i>	Kacang Tanah <i>Peanut</i>	Kacang Kedelai <i>Soya- beans</i>	Kacang Hijau <i>Green Pea</i>
(1)	(2)	(3)	(4)	(5)	(6)	(7)
1. Sub Round I/ <i>Sub Round I</i> (Januari – April/ <i>January – April</i>)	118.5	23	1	6	-	-
2. Sub Round II/ <i>Sub Round II</i> (Maret – Agustus/ <i>March – August</i>)	100.5	18	1	1	-	-
3. Sub Round III/ <i>Sub Round III</i> (September – Desember/ <i>September – December</i>)	159.5	40	1.5	1.5	-	-
Medan	2020	378.5	81	3.5	8.5	-
	2019	386.6	30	11.0	19	-

Sumber : BPS Kota Medan

Source : BPS – Statistics of Medan Municipality

Tabel/Table 5.1.12 Jumlah Produksi Tanaman Palawija Menurut Jenis Tanaman 2019-2020/Total Production of Secondary Crops by Type of Crops 2019-2020

Tahun/Bulan Year/Month	Jenis Tanaman Type of Crops					
	Jagung Maize	Ketela Pohon Cassava	Ketela Rambat Sweet Potato	Kacang Tanah Peanut	Kacang Kedelai Soya- beans	Kacang Hijau Green Pea
(1)	(1)	(2)	(3)	(4)	(5)	(6)
1. Sub Round I/ Sub Round I (Januari – April/ January – April)	566.90	883.07	17.71	2.51	-	-
2. Sub Round II/ Sub Round II (Maret – Agustus/ March – August)	686.16	234.96	18.85	1.4	-	-
3. Sub Round III/ Sub Round III (September – Desember/ September – December)	946.19	1 600	24.66	1.86	-	-
Medan 2020	2 199.25	2 718.03	61.23	5.79	-	-
2019	2 230.8	915.6	189.9	23.9	-	-

Sumber : BPS Kota Medan

Source : BPS – Statistics of Medan Municipality

Tabel/Table 5.1.13 Luas Areal Pertanian dan Luas Panenan Tanaman Pangan Menurut Kecamatan Tahun 2012 – 2020/*Agriculture Area and Harvested Area of Food Crops by Distric 2012 - 2020*

Tahun/Kecamatan <i>Year/District</i>	Luas Areal Area (Ha)		
	Pertanian <i>Agriculture</i>	Panen <i>Harvest</i>	
(1)	(2)	(3)	
1. Medan Tuntungan	631	452	
2. Medan Johor	499	59	
3. Medan Amplas	42	3	
4. Medan Denai	175	-	
5. Medan Area	66	-	
6. Medan Kota	25	-	
7. Medan Maimun	5	-	
8. Medan Polonia	53	9.5	
9. Medan Baru	7	-	
10. Medan Selayang	503	304.5	
11. Medan Sunggal	116	28	
12. Medan Helvetia	49	78	
13. Medan Petisah	37	-	
14. Medan Barat	70	-	
15. Medan Timur	60	-	
16. Medan Perjuangan	46	-	
17. Medan Tembung	85	-	
18. Medan Deli	289	106	
19. Medan Labuhan	1 079	1 025.5	
20. Medan Marelan	619	147	
21. Medan Belawan	686	-	
Medan	2020	5 142	2 212.5
	2019	5 189.8	2 507.8
	2018	5 184	2 982.8
	2017	5 352	2 832.5
	2016	5 371	3 450
	2015	5 456	4 011
	2014	5 752	4 004
	2013	4 203	4 257
	2012	6 188	4 118

Sumber : Dinas Pertanian dan Kelautan Kota Medan

Source : *Agriculture and Marine Service of Medan Municipality*

Tabel/Table 5.1.14 Luas Areal Sawah Menurut Tahun/Kecamatan dan Tingkat Pengairan Tahun 2012-2020/Wet Rice Field Area by Year/District and Kinds of Watering 2012-2020

Tahun/Kecamatan Year/District	Tingkat Pengairan(Ha)/ Kinds of Watering			
	Setengah Teknis Half Technical	Non Teknis Non Technical	Sederhana P.U Manual Standard	Sederhana Non P.U Manual Non Standard
(1)	(2)	(3)	(4)	(5)
1. Medan Tuntungan	-	-	-	-
2. Medan Johor	-	-	-	-
3. Medan Amplas	-	-	-	-
4. Medan Denai	-	-	-	-
5. Medan Area	-	-	-	-
6. Medan Kota	-	-	-	-
7. Medan Maimun	-	-	-	-
8. Medan Polonia	-	-	-	-
9. Medan Baru	-	-	-	-
10. Medan Selayang	-	-	-	-
11. Medan Sunggal	-	-	-	-
12. Medan Helvetia	-	-	-	-
13. Medan Petisah	-	-	-	-
14. Medan Barat	-	-	-	-
15. Medan Timur	-	-	-	-
16. Medan Perjuangan	-	-	-	-
17. Medan Tembung	-	-	-	-
18. Medan Deli	-	-	-	-
19. Medan Labuhan	-	262	-	-
20. Medan Marelan	-	-	-	-
21. Medan Belawan	-	-	-	-
2020	-	262	-	-
2019	-	262	-	-
2018	-	262	-	-
2017	7	-	-	354
2016	45	-	-	484
2015	45	-	-	508
2014	45	-	-	423
2013	45	-	-	423
2012	45	-	-	423

Sumber : Dinas Pertanian dan Kelautan Kota Medan

Source : Agriculture and Marine Service of Medan Municipality

Lanjutan Tabel/*Continued Table* 5.1.14

Tahun/Kecamatan Year/District	Tingkat Pengairan(Ha)/ <i>Kinds of Watering</i>			Jumlah <i>Total</i>
	Tadah Hujan <i>Cistern</i>	Rawa Lebak <i>Lowlands</i>	Pasang Surut <i>Swamp Marsh</i>	
(1)	(6)	(7)	(8)	(9)
1. Medan Tuntungan	59	-	-	59
2. Medan Johor	15	-	-	15
3. Medan Amplas	1	-	-	1
4. Medan Denai	-	-	-	-
5. Medan Area	-	-	-	-
6. Medan Kota	-	-	-	-
7. Medan Maimun	-	-	-	-
8. Medan Polonia	-	-	-	-
9. Medan Baru	-	-	-	-
10. Medan Selayang	135	-	-	135
11. Medan Sunggal	15	-	-	15
12. Medan Helvetia	31	-	-	31
13. Medan Petisah	-	-	-	-
14. Medan Barat	-	-	-	-
15. Medan Timur	-	-	-	-
16. Medan Perjuangan	-	-	-	-
17. Medan Tembung	-	-	-	-
18. Medan Deli	59	-	-	59
19. Medan Labuhan	289	-	-	551
20. Medan Marelan	103.5	-	-	103.5
21. Medan Belawan	-	-	-	-
2020	707.5	-	-	969.5
2019	767	-	-	1 029
2018	786	-	-	1 048
2017	903	-	-	1 264
2016	944	-	-	1 473
2015	944	-	-	1 473
2014	1 468	-	-	2 021
2013	1 529	-	-	1 997
2012	1 580	-	-	2 048

Sumber : Dinas Pertanian dan Kelautan Kota Medan

Source : *Agriculture and Marine Service of Medan Municipality*

Tabel/Table 5.1.15 Populasi Ternak Menurut Kecamatan dan Jenis Ternak di Kota Medan, 2020/ Livestock Population by Subdistrict and Kind of Livestock in Medan Municipality, 2020

Kecamatan Subdistrict	Sapi Perah Dairy Cattle	Sapi Potong Beef Cattle	Kerbau Buffalo	Kuda Horse	Kam- bing Goat	Domba Sheep	Babi Pig	
(1)	(2)	(3)	(4)	(5)	(6)	(7)	(8)	
1. Medan Tuntungan	9	224	-	-	853	94	143	
2. Medan Johor	-	-	-	-	123	-	69	
3. Medan Amplas	-	16	-	-	38	134	-	
4. Medan Denai	-	-	-	-	-	-	856	
5. Medan Area	-	-	-	-	-	-	102	
6. Medan Kota	-	-	-	-	-	-	-	
7. Medan Maimun	-	-	-	-	-	-	-	
8. Medan Polonia	118	77	-	-	46	-	-	
9. Medan Baru	-	-	-	-	3	-	-	
10. Medan Selayang	-	173	-	-	137	-	-	
11. Medan Sunggal	-	5	-	-	174	63	-	
12. Medan Helvetia	-	-	-	-	-	-	73	
13. Medan Petisah	-	-	-	-	-	-	-	
14. Medan Barat	-	-	-	-	-	-	-	
15. Medan Timur	-	-	8	-	-	-	-	
16. Medan Perjuangan	-	-	-	-	-	-	-	
17. Medan Tembung	-	-	-	-	-	-	-	
18. Medan Deli	-	155	4	-	161	-	-	
19. Medan Labuhan	-	126	5	-	430	473	-	
20. Medan Marelan	15	1 274	30	-	1 522	592	-	
21. Medan Belawan	-	-	-	-	-	-	-	
Medan	2020	142	2 050		3 487	1 356	1 243	
	2019	136	1 953		3 321	1 292	1 184	
	2018	62	2 005	55	8	3 867	2 040	8 979
	2017	274	1 875	41	-	2 941	2 250	6 499

Sumber : Dinas Pertanian dan Kelautan Kota Medan

Source : Agriculture and Marine Service of Medan Municipality

Tabel/Table 5.1.16 Populasi Unggas Menurut Kecamatan dan Jenis Unggas Kota Medan, 2020/ *Poultry Population by Subdistrict and Kind of Poultry in Medan Municipality, 2020*

Kecamatan <i>Subdistrict</i>	Ayam Kampung <i>Native Chicken</i>	Ayam Petelur <i>Layer</i>	Ayam Pedaging <i>Broiler</i>	Itik/Itik Manila <i>Duck/ Muscovy Duck</i>	
(1)	(2)	(3)	(4)	(5)	
1. Medan Tuntungan	2 965	-	-	-	
2. Medan Johor	2 634	-	-	-	
3. Medan Amplas	843	130	-	982	
4. Medan Denai	1 757	-	-	-	
5. Medan Area	385	-	-	265	
6. Medan Kota	431	-	-	-	
7. Medan Maimun	676	-	-	-	
8. Medan Polonia	495	-	-	773	
9. Medan Baru	487	-	-	149	
10. Medan Selayang	4 985	-	-	1 756	
11. Medan Sunggal	2 249	-	-	234	
12. Medan Helvetia	1 643	-	-	583	
13. Medan Petisah	873	-	-	-	
14. Medan Barat	-	-	-	-	
15. Medan Timur	-	-	-	675	
16. Medan Perjuangan	894	-	579	-	
17. Medan Tembung	10 856	-	-	331	
18. Medan Deli	4 197	-	-	2 790	
19. Medan Labuhan	1 785	-	-	-	
20. Medan Marelan	8 473	60 000	-	6 447	
21. Medan Belawan	853	-	-	-	
Medan	2020	47 481	60 130	579	14 985
	2019	45 220	60 130	552	14 272
	2018	66 878	45 003	13 000	41 200
	2017	77 835	40 500	11 700	6 628
	2016	648 170	77 452	60 500	143 660

Sumber : Dinas Pertanian dan Kelautan Kota Medan

Source : *Agriculture and Marine Service of Medan Municipality*

Tabel/Table 5.1.17 Jumlah Ternak yang Dipotong Menurut Kecamatan dan Jenis Ternak di Kota Medan, 2020/ *Livestock Slaughtered by Sub Subdistrict and Kind of Livestock in Medan Municipality, 2020*

Kecamatan <i>Subdistrict</i>	Sapi						
	Potong <i>Beef Cattle</i>	Kerbau <i>Buffalo</i>	Kuda <i>Horse</i>	Kambing <i>Goat</i>	Domba <i>Sheep</i>	Babi <i>Pig</i>	
(1)	(2)	(3)	(4)	(5)	(6)	(7)	
1. Medan Tuntungan	-	-	-	-	-	-	
2. Medan Johor	-	-	-	-	-	-	
3. Medan Amplas	-	-	-	-	-	-	
4. Medan Denai	-	-	-	-	-	-	
5. Medan Area	-	-	-	-	-	-	
6. Medan Kota	-	-	-	-	-	-	
7. Medan Maimun	-	-	-	-	-	-	
8. Medan Polonia	-	-	-	-	-	-	
9. Medan Baru	-	-	-	-	-	-	
10. Medan Selayang	-	-	-	-	-	-	
11. Medan Sunggal	-	-	-	-	-	-	
12. Medan Helvetia	-	-	-	-	-	-	
13. Medan Petisah	-	-	-	-	-	-	
14. Medan Barat	-	-	-	-	-	-	
15. Medan Timur	-	-	-	-	-	-	
16. Medan Perjuangan	-	-	-	-	-	-	
17. Medan Tembung	-	-	-	-	-	-	
18. Medan Deli	5 241	8	-	2 900	2 007	27 204	
19. Medan Labuhan	-	-	-	-	-	-	
20. Medan Marelan	-	-	-	-	-	-	
21. Medan Belawan	-	-	-	-	-	-	
Medan	2020	5 241	8	-	2 900	2 007	27 204
	2019	6 060	15	-	4 200	4 074	35 907
	2018	5 284	65	2	4 031	1 728	479
	2017	4 890	53	-	5 041	-	38 509
	2016	5 697	21	-	96 161	-	38 977

Sumber : Dinas Pertanian dan Kelautan Kota Medan

Source : *Agriculture and Marine Service of Medan Municipality*

Tabel/Table 5.1.18 Ternak Yang Dipotong Di Rumah Potong Hewan Menurut Tahun/Bulan dan Jenisnya (Ekor) Tahun 2014–2020/Livestock Slaughtered in Slaughter House by Year/Month and Kind of Livestock(Head) 2014-2020

Tahun/Bulan Year/Month	Jenis Ternak/ Kind of Livestock					
	Lembu Cow	Kerbau Buffalo	Babi Pig	Kambing Goat	Jumlah Total	
(1)	(2)	(3)	(4)	(5)	(6)	
1. Januari/ January						
2. Pebruari/ February						
3. Maret/ March						
4. April/ April						
5. Mei/ May						
6. Juni/ Juni						
7. Juli/ July						
8. Agustus/ August						
9. September September						
10. Oktober/ October						
11. Nopember November						
12. Desember December						
Medan	2020	5 235	8	25 104	5 817	36 164
	2019	6 350	24	34 091	8 435	48 900
	2018	5 951	74	37 765	6 368	50 172
	2017	4 963	53	38 383	5 098	48 497
	2016	5 688	25	38 986	9 908	54 607
	2015	5 834	14	38 331	7 580	51 759
	2014	5 201	116	41 919	5 185	52 421

Sumber : P.D Rumah Potong Hewan, Kota Medan

Source : Slaughter House of Medan Municipality

Tabel/Table 5.1.19 Populasi Ternak Besar Menurut Jenis Ternak (Ekor) Tahun 2011-2020/Livestock Population by Kind of Livestock (Head) 2011-2020

Tahun Year	Jenis Ternak/ Kind of Livestock			
	Sapi Perah Milked Cow	Kerbau Buffalo	Sapi Cow	Kuda Horse
(1)	(2)	(3)	(4)	(5)
2011	167	64	2 542	-
2012	170	68	2 720	-
2013	162	66	2 797	-
2014	162	66	2 876	-
2015	-	134	3 283	-
2016	178	149	1 818	-
2017	274	41	1 875	-
2018	62	55	2 011	2
2019	136	45	1 953	-
2020	142	47	2 050	-

Sumber : Dinas Pertanian dan Kelautan Kota Medan

Source : Agriculture and Marine Service of Medan Municipality

Tabel 5.1.20 Populasi Ternak Kecil Menurut Jenis Ternak (Ekor) Tahun 2011 – 2020/*Small Cattle Population by Kind of Livestock (Head) 2011 - 2020*

Tahun Year	Jenis Ternak <i>Kind of Livestock</i>		
	Kambing <i>Goat</i>	Domba <i>Sheep</i>	Babi <i>Pig</i>
(1)	(2)	(3)	(4)
2011	6 500	2 010	12 745
2012	6 540	2 090	12 750
2013	7 194	2 299	11 908
2014	7 213	2 301	12 891
2015	5 192	2 108	-
2016	3 119	2 834	17 322
2017	2 941	2 250	6 499
2018	3 867	1 739	8 979
2019	3 321	1 292	1 184
2020	3 487	1 356	1 243

Sumber : Dinas Pertanian dan Kelautan Kota Medan
 Source : *Agriculture and Marine Service of Medan Municipality*

Tabel/Table 5.1.21 Populasi Ternak Unggas Menurut Jenis Ternak (Ekor) Tahun 2011-2020/Poultry Population by Kind of Poultry (Head) 2011-2020

Tahun Year	Ayam Ras <i>Pedigree Hen</i>		Ayam Kampung <i>Local Chicken</i>	Itik Manila <i>Duck</i>
	Petelur <i>Egg Layer</i>	Pedaging <i>Broiler</i>		
(1)	(2)	(3)	(4)	(5)
2011	80 420	36 507	169 492	99 660
2012	81 055	37 005	172 532	107 160
2013	85 102	40 705	189 785	117 876
2014	88 501	44 366	201 863	110 563
2015	61 067	91 250	96 316	77 000
2016	78 952	60 500	648 170	141 700
2017	40 500	11 700	77 835	6 628
2018	45 003	13 000	66 878	41 200
2019	60 130	552	45 220	14 272
2020	60 130	579	47 481	14 985

Sumber : Dinas Pertanian dan Kelautan Kota Medan

Source : Agriculture and Marine Service of Medan Municipality

Tabel/Table 5.1.22 Produksi Daging Menurut Jenis Ternak (Kg) Tahun 2011-2020/Meat Production by Kind of Livestock (Kg) 2011-2020

Tahun Year	Jenis Ternak Kind of Livestock			
	Sapi Cow	Kerbau Buffalo	Kambing/ Domba Goat/Sheep	Babi Pig
(1)	(2)	(3)	(4)	(5)
2011	2 851 440	510 240	387 400	1 019 600
2012	3 051 108	542 130	389 748	1 020 000
2013	3 250 776	515 024	409 235	1 021 315
2014	3 440 463	516 827	511 003	1 018 890
2015	1 338 025	5 666	70 448	3 039 551
2016	1 216 432	4 700	104 385	19 152 688
2017	781 920	10 600	60 492	1 540 360
2018	781 920	9 800	41 076	1737 000
2019	1 127 522	2 306	84 312	1 849 592
2020	975 141	1 229	50 001	1 397 704

Sumber : Dinas Pertanian dan Kelautan Kota Medan

Source : Agriculture and Marine Service of Medan Municipality

Tabel/Table 5.1.23 Produksi Daging Menurut Jenis Unggas (Kg) Tahun 2011-2020/Meat Production by Type of Poultry (Kg) 2011 - 2020

Tahun Year	Jenis Produksi Daging Unggas Kind of Meat Poultry Production		
	Ayam Ras Pedigree Hen		Ayam Kampung Local Chicken
	Petelur Egg Layer	Pedaging Boiler	
(1)	(2)	(3)	(4)
2011	723 700	106 120	164 000
2012	729 414	107 567	176 342
2013	765 470	109 101	193 976
2014	804 526	116 204	210 611
2015	-	27 443 014	-
2016	-	17 492 318	-
2017	-	-	5 542
2018	-	35 034 547	246 814
2019	34 983	4 786 092	-
2020	36 893	4 384 490	-

Sumber : Dinas Pertanian dan Kelautan Kota Medan

Source : Agriculture and Marine Service of Medan Municipality

Tabel/Table 5.1.24 Produksi Telur Menurut Jenis Unggas (Butir) Tahun 2011 - 2020/Egg Production by Type of Poultry 2011 - 2020

Tahun Year	Jenis Unggas Type of Poultry		
	Ayam Petelur Egg Layer	Ayam Kampung Local Chicken	Itik Manila Duck
(1)	(2)	(3)	(4)
2011	796 350	158 000	357 000
2012	802 638	160 155	383 866
2013	842 769	176 170	441 445
2014	897 419	801 135	346 900
2015	59 864	100 876	75 898
2016	-	-	356 597
2017	-	-	-
2018	16 060 000	-	1 770 250

Sumber : Dinas Pertanian dan Kelautan Kota Medan

Source : Agriculture and Marine Service of Medan Municipality

Tabel/Table 5.1.25 Produksi Kulit Menurut Jenisnya (Lembar) Tahun 2011-2020/Leather Production by Type of Leather (Sheet) 2011-2020

Tahun Year	Jenis Kulit Type of Leather		
	Sapi Cow	Kerbau Buffalo	Kambing Goat
(1)	(2)	(3)	(4)
2011	15 700	1 052	29 210
2012	15 857	1 062	29 502
2013	15 978	1 041	29 838
2014	16 021	1 067	29 993
2015	13 061	30	8 343
2016	-	-	-
2017	-	-	-
2018	-	-	-
2019	-	-	-
2020	-	-	-

Sumber : Dinas Pertanian dan Kelautan Kota Medan

Source : Agriculture and Marine Service of Medan Municipality

Tabel/Table 5.1.26 Jumlah Rumah Tangga Perikanan Tangkap Menurut Kecamatan dan Subsektor di Kota Medan, 2019 dan 2020/ *Number of Fish Capture Households by Subdistrict and Subsector in Medan Municipality, 2019 and 2020*

Kecamatan Subdistrict	Perikanan Laut <i>Marine Fisheries</i>		Perairan Umum <i>Inland Water</i>		Jumlah <i>Total</i>	
	2019	2020	2019	2020	2019	2020
(1)	(2)	(3)	(4)	(5)	(6)	(7)
1. Medan Tuntungan	-	-	-	-	-	-
2. Medan Johor	-	-	-	-	-	-
3. Medan Amplas	-	-	-	-	-	-
4. Medan Denai	-	-	-	-	-	-
5. Medan Area	-	-	-	-	-	-
6. Medan Kota	-	-	-	-	-	-
7. Medan Maimun	-	-	-	-	-	-
8. Medan Polonia	-	-	-	-	-	-
9. Medan Baru	-	-	-	-	-	-
10. Medan Selayang	-	-	-	-	-	-
11. Medan Sunggal	-	-	-	-	-	-
12. Medan Helvetia	-	-	-	-	-	-
13. Medan Petisah	-	-	-	-	-	-
14. Medan Barat	-	-	-	-	-	-
15. Medan Timur	-	-	-	-	-	-
16. Medan Perjuangan	-	-	-	-	-	-
17. Medan Tembung	-	-	-	-	-	-
18. Medan Deli	-	-	-	-	-	-
19. Medan Labuhan	262	288	-	-	-	-
20. Medan Marelan	571	621	-	-	-	-
21. Medan Belawan	933	983	-	-	-	-
Medan	1 766	1 892	-	-	-	-

Sumber : Dinas Pertanian dan Kelautan Kota Medan

Source : *Agriculture and Marine Service of Medan Municipality*

Tabel/Table 5.1.27 Produksi Perikanan Tangkap Menurut Kecamatan dan Subsektor di Kota Medan (ton), 2019 dan 2020/ *Production of Fish Capture by Subdistrict and Subsector in Medan Municipality (ton), 2016 and 2018*

Kecamatan Subdistrict	Perikanan Laut <i>Marine Fisheries</i>		Perairan Umum <i>Inland Water</i>		Jumlah <i>Total</i>	
	2019	2020	2019	2020	2019	2020
(1)	(2)	(3)	(4)	(5)	(6)	(7)
1. Medan Tuntungan	-	-	-	-	-	-
2. Medan Johor	-	-	-	-	-	-
3. Medan Amplas	-	-	-	-	-	-
4. Medan Denai	-	-	-	-	-	-
5. Medan Area	-	-	-	-	-	-
6. Medan Kota	-	-	-	-	-	-
7. Medan Maimun	-	-	-	-	-	-
8. Medan Polonia	-	-	-	-	-	-
9. Medan Baru	-	-	-	-	-	-
10. Medan Selayang	-	-	-	-	-	-
11. Medan Sunggal	-	-	-	-	-	-
12. Medan Helvetia	-	-	-	-	-	-
13. Medan Petisah	-	-	-	-	-	-
14. Medan Barat	-	-	-	-	-	-
15. Medan Timur	-	-	-	-	-	-
16. Medan Perjuangan	-	-	-	-	-	-
17. Medan Tembung	-	-	-	-	-	-
18. Medan Deli	-	-	-	-	-	-
19. Medan Labuhan	-	20 085.12	-	-	-	-
20. Medan Marelan	-	43 308.54	-	-	-	-
21. Medan Belawan	-	68 559.66	-	-	-	-
Medan	-	131 953.32	-	-	-	-

Sumber : Dinas Pertanian dan Kelautan Kota Medan

Source : *Agriculture and Marine Service of Medan Municipality*

Tabel/Table 5.1.28 Jumlah Rumah Tangga Perikanan Budidaya Menurut Kecamatan dan Jenis Budidaya di Kota Medan, 2020/ *Number of Aquaculture Households by Subdistrict and Type of Aquaculture in Medan Municipality, 2020*

Kecamatan <i>Subdistrict</i>	Budidaya Laut	Tambak <i>Brackish Water Pond</i>	Kolam <i>Fresh Water Pond</i>	Keram- ba <i>Cage</i>	Jaring Apung <i>Floating Cage Net</i>	Sawah <i>Paddy Field</i>	Jumlah <i>Total</i>
	<i>Marine Culture</i>						
(1)	(2)	(3)	(4)	(5)	(6)	(7)	(8)
1. Medan Tuntungan	-	-	40	-	-	-	-
2. Medan Johor	-	-	5	-	-	-	-
3. Medan Amplas	-	-	50	-	-	-	-
4. Medan Denai	-	-	50	-	-	-	-
5. Medan Area	-	-	38	-	-	-	-
6. Medan Kota	-	-	-	-	-	-	-
7. Medan Maimun	-	-	-	-	-	-	-
8. Medan Polonia	-	-	8	-	-	-	-
9. Medan Baru	-	-	-	-	-	-	-
10. Medan Selayang	-	-	5	-	-	-	-
11. Medan Sunggal	-	-	-	-	-	-	-
12. Medan Helvetia	-	-	-	-	-	-	-
13. Medan Petisah	-	-	11	-	-	-	-
14. Medan Barat	-	-	-	-	-	-	-
15. Medan Timur	-	-	-	-	-	-	-
16. Medan Perjuangan	-	-	-	-	-	-	-
17. Medan Tembung	-	-	-	-	-	-	-
18. Medan Deli	-	-	-	-	-	-	-
19. Medan Labuhan	-	38	10	-	-	-	-
20. Medan Marelan	-	132	-	-	-	-	-
21. Medan Belawan	-	373	-	-	-	-	-
Medan	2020	-	543	217	-	-	-
	2019	-	482	130	-	-	-
	2018	-	421	43	2	-	-
	2017	395	-	77	-	11	-
	2016	568	-	305	-	-	-

Sumber : Dinas Pertanian dan Kelautan Kota Medan

Source : *Agriculture and Marine Service of Medan Municipality*

Tabel/Table 5.1.29 Produksi Perikanan Budidaya Menurut Kecamatan dan Subsektor di Kota Medan (ton), 2020/ *Production of Fish Capture by Subdistrict and Subsector in Medan Municipality (ton), 2020*

Kecamatan Subdistrict	Budidaya Laut Marine Culture	Tambak Brackish Water Pond	Kolam Fresh Water Pond	Keram-ba Cage	Jaring Apung Floating Cage Net	Sawah Paddy field	Jumlah Total
(1)	(2)	(3)	(4)	(5)	(6)	(7)	(8)
1. Medan Tuntungan	-	-	-	-	-	-	-
2. Medan Johor	-	-	-	-	-	-	-
3. Medan Amplas	-	-	4.3	-	-	-	-
4. Medan Denai	-	-	5.3	-	-	-	-
5. Medan Area	-	-	-	-	-	-	-
6. Medan Kota	-	-	-	-	-	-	-
7. Medan Maimun	-	-	-	-	-	-	-
8. Medan Polonia	-	-	0.3	-	-	-	-
9. Medan Baru	-	-	-	-	-	-	-
10. Medan Selayang	-	-	-	-	-	-	-
11. Medan Sunggal	-	-	-	-	-	-	-
12. Medan Helvetia	-	-	-	-	-	-	-
13. Medan Petisah	-	-	-	-	-	-	-
14. Medan Barat	-	-	-	-	-	-	-
15. Medan Timur	-	-	-	-	-	-	-
16. Medan Perjuangan	-	-	-	-	-	-	-
17. Medan Tembung	-	-	-	-	-	-	-
18. Medan Deli	-	-	-	-	-	-	-
19. Medan Labuhan	-	42.5	4.3	-	-	-	-
20. Medan Marelan	-	158.6	-	-	-	-	-
21. Medan Belawan	-	314.54	-	-	-	-	-
Medan	2020	-	515.64	14.2	-	-	-
	2019	-	-	-	-	-	-
	2018	-	676,809	9 193,562	-	-	-
	2017	-	657663	-	1 200	23 000	756 118
	2016	-	-	-	-	-	-

Keterangan/Note : Data tahun 2016 dan 2019 tidak tersedia/Data on 2016 and 2019 is not available

Sumber : Dinas Pertanian dan Kelautan Kota Medan

Source : *Agriculture and Marine Service of Medan Municipality*

Tabel/Table 5.1.30 Jumlah Perahu/Kapal Menurut Kecamatan dan Jenis Kapal di Kota Medan, 2020/ *Number of Fishing Boats by Subdistrict and Type of Boat in Medan Municipality, 2020*

Kecamatan <i>Subdistrict</i>	Perahu Tanpa Motor <i>Nonpowered Boat</i>	Perahu Motor Tempel <i>Outboard Motorboat</i>	Kapal Motor <i>Inboard Motorboat</i>
(1)	(2)	(3)	(4)
1. Medan Tuntungan	-	-	-
2. Medan Johor	-	-	-
3. Medan Amplas	-	-	-
4. Medan Denai	-	-	-
5. Medan Area	-	-	-
6. Medan Kota	-	-	-
7. Medan Maimun	-	-	-
8. Medan Polonia	-	-	-
9. Medan Baru	-	-	-
10. Medan Selayang	-	-	-
11. Medan Sunggal	-	-	-
12. Medan Helvetia	-	-	-
13. Medan Petisah	-	-	-
14. Medan Barat	-	-	-
15. Medan Timur	-	-	-
16. Medan Perjuangan	-	-	-
17. Medan Tembung	-	-	-
18. Medan Deli	-	-	-
19. Medan Labuhan	-	-	296
20. Medan Marelan	-	-	461
21. Medan Belawan	86	-	1 895
Medan	2020	86	2 652
	2019	70	2 417
	2018	70	1 612
	2017	70	1 621
	2016	70	1 862

Sumber : Dinas Pertanian dan Kelautan Kota Medan

Source : *Agriculture and Marine Service of Medan Municipality*

Tabel/Table 5.1.31 Jumlah Nelayan Menurut Kategori Tahun 2011 – 2020/ Number of Fisherman by Category 2011 - 2020

T a h u n Year	Nelayan Fisherman		J u m l a h Total
	Penuh Full Time	Sambilan Part Time	
(1)	(2)	(3)	(4)
2011	10 124	2 722	12 846
2012	10 155	2 700	12 855
2013	10 143	2 436	12 579
2014	10 153	2 711	12 864
2015	10 143	2 721	12 864
2016	8 648	3 707	12 355
2017	8 648	3 706	12 354
2018	8 766	3 810	12 576
2019	8 766	3 810	12 576
2020	8 766	3 810	12 576

Sumber : Dinas Pertanian dan Kelautan Kota Medan

Source : Agriculture and Marine Service of Medan Municipality

Tabel/Table 5.1.32 Jumlah Rumah Tangga Budi Daya Perikanan Menurut Jenisnya (rt) Tahun 2011 – 2020/Number of Fish Culture's Household by Type (Household) 2011 - 2020

T a h u n Year	Jenis Rumah Tangga Budi Daya Kind of Fish Culture's Household						Jumlah Total
	Tambak Brackish Water Pond	Kolam Fresh Water Pond	Sawah Rice cum Fish	Air Deras Running Water Pond	Keramba Coge	Jaring Apung Floating Net	
(1)	(2)	(3)	(4)	(5)	(6)	(7)	
2011	255	712	-	-	-	-	967
2012	470	585	-	-	-	-	1 055
2013	582	225	-	-	-	-	807
2014	490	232	-	-	-	-	722
2015	40	256	-	-	-	20	316
2016	568	305	-	-	-	-	-
2017	395	77	-	-	10	1	526
2018	426	43	-	-	2	471	471
2019	482	130	-	-	-	-	612
2020	543	217	-	-	-	-	760

Sumber : Dinas Pertanian dan Kelautan Kota Medan

Source : Agriculture and Marine Service of Medan Municipality

Tabel/Table 5.1.33 Jumlah Perahu Penangkap Ikan Laut Menurut Kategori Tahun 2011-2020/Number of Marine Fishing Boat by Category 2011-2020

T a h u n Year	Perahu Tanpa Motor Non-Powered Boat			Motor Tempel Out Board Motor	Kapal Motor In Board Motor	Jumlah Total
	Jukung Dugout Boat	Perahu Biasa Plank Built Boat	Sub Jumlah Sub Total			
(1)	(2)	(3)	(4)	(5)	(6)	(7)
2011	-	96	96	-	1 856	1 952
2012	-	91	91	-	1 860	1 951
2013	-	-	70	-	1 847	1 917
2014	-	60	60	-	1 696	1 756
2015	-	70	70	-	2 026	2 096
2016	-	70	-	-	1 862	1 932
2017	-	70	70	-	1 621	1 761
2018	-	70	70	-	1 621	1 761
2019	-	70	70	-	2 417	2 417
2020	-	86	86	-	2 652	2 652

Sumber : Dinas Pertanian dan Kelautan Kota Medan

Source : Agriculture and Marine Service of Medan Municipality

5.2 HORTIKULTURA

HORTICULTURE

Tabel/Table 5.2.1 Luas Panen tanaman Sayuran Menurut Kecamatan dan Jenis tanaman di Kota Medan (ha), 2019 dan 2020
Harvested Area of Vegetables by Subdistrict and Kind of Plant in Medan Municipality (ha), 2018 dan 2019

Kecamatan Subdistrict	Bawang Merah Shallot		Cabai Chili	
	2019	2020*	2019	2020*
(1)	(2)	(3)	(4)	(5)
1. Medan Tuntungan	8	4	-	-
2. Medan Johor	-	-	-	-
3. Medan Amplas	-	-	-	-
4. Medan Denai	-	-	-	-
5. Medan Area	-	-	-	-
6. Medan Kota	-	-	-	-
7. Medan Maimun	-	-	-	-
8. Medan Polonia	-	-	-	-
9. Medan Baru	-	-	-	-
10. Medan Selayang	3	1	1	-
11. Medan Sunggal	-	-	-	-
12. Medan Helvetia	-	-	-	-
13. Medan Petisah	-	-	-	-
14. Medan Barat	-	-	-	-
15. Medan Timur	-	-	-	-
16. Medan Perjuangan	-	-	-	-
17. Medan Tembung	-	-	-	-
18. Medan Deli	2	-	-	-
19. Medan Labuhan	3	2	6	2
20. Medan Marelan	9	2	4	5
21. Medan Belawan	-	-	-	-
Medan	25	9	11	7

Catatan : *Angka sementara

Notes : *Preliminary Figures

Sumber : BPS, Statistik Pertanian Hortikultura SPH-SBS

Source : BPS-Statistics Indonesia, Agricultural Statistic for Horticulture SPH-SBS

Lanjutan Tabel/*Continued Table 5.2.1*

Kecamatan <i>Subdistrict</i>	Kentang <i>Potato</i>		Kubis <i>Cabbage</i>	
	2019	2020*	2019	2020*
(1)	(6)	(7)	(8)	(9)
1. Medan Tuntungan	-	-	-	-
2. Medan Johor	-	-	-	-
3. Medan Amplas	-	-	-	-
4. Medan Denai	-	-	-	-
5. Medan Area	-	-	-	-
6. Medan Kota	-	-	-	-
7. Medan Maimun	-	-	-	-
8. Medan Polonia	-	-	-	-
9. Medan Baru	-	-	-	-
10. Medan Selayang	-	-	-	-
11. Medan Sunggal	-	-	-	-
12. Medan Helvetia	-	-	-	-
13. Medan Petisah	-	-	-	-
14. Medan Barat	-	-	-	-
15. Medan Timur	-	-	-	-
16. Medan Perjuangan	-	-	-	-
17. Medan Tembung	-	-	-	-
18. Medan Deli	-	-	-	-
19. Medan Labuhan	-	-	-	-
20. Medan Marelan	-	-	-	-
21. Medan Belawan	-	-	-	-
Medan	-	-	-	-

Catatan : *Angka sementara

Notes : *Preliminary Figures

Sumber : BPS, Statistik Pertanian Hortikultura SPH-SBS

Source : BPS-Statistics Indonesia, Agricultural Statistic for Horticulture SPH-SBS

Lanjutan Tabel/*Continued Table* 5.2.1

Kecamatan <i>Subdistrict</i>	Petsai <i>Chinese Cabbage</i>		Tomat <i>Tomato</i>		Bawang Putih <i>Garlic</i>	
	2019	2020*	2019	2020*	2019	2020*
(1)	(10)	(11)	(12)	(13)	(14)	(15)
1. Medan Tuntungan	-	-	-	-	-	-
2. Medan Johor	6	5	-	-	-	-
3. Medan Amplas	-	-	-	-	-	-
4. Medan Denai	-	-	-	-	-	-
5. Medan Area	-	-	-	-	-	-
6. Medan Kota	-	-	-	-	-	-
7. Medan Maimun	-	-	-	-	-	-
8. Medan Polonia	-	-	-	-	-	-
9. Medan Baru	-	-	-	-	-	-
10. Medan Selayang	12	12	-	-	-	-
11. Medan Sunggal	-	-	-	-	-	-
12. Medan Helvetia	-	-	-	-	-	-
13. Medan Petisah	-	-	-	-	-	-
14. Medan Barat	-	-	-	-	-	-
15. Medan Timur	-	-	-	-	-	-
16. Medan Perjuangan	-	-	-	-	-	-
17. Medan Tembung	-	-	-	-	-	-
18. Medan Deli	60	60	-	-	-	-
19. Medan Labuhan	87	15	-	-	-	-
20. Medan Marelan	120	134	-	-	-	-
21. Medan Belawan	-	-	-	-	-	-
Medan	285	226	-	-	-	-

Catatan : *Angka sementara

Notes : **Preliminary Figures*

Sumber : BPS, Statistik Pertanian Hortikultura SPH-SBS

Source : *BPS-Statistics Indonesia, Agricultural Statistic for Horticulture SPH-SBS*

Tabel/Table 5.2.2 Produksi Tanaman Sayuran Menurut Kecamatan dan Jenis Tanaman di Kota Medan (kuintal), 2019-2020
Production of Vegetables by Subdistrict and Kind of Plant in Medan Municipality (quintal), 2019-2020

Kecamatan Subdistrict	Bawang Merah Shallot		Cabai Chili	
	2019	2020*	2019	2020*
(1)	(2)	(3)	(4)	(5)
1. Medan Tuntungan	645	310	-	-
2. Medan Johor	-	-	-	-
3. Medan Amplas	-	-	-	-
4. Medan Denai	-	-	-	-
5. Medan Area	-	-	-	-
6. Medan Kota	-	-	-	-
7. Medan Maimun	-	-	-	-
8. Medan Polonia	-	-	-	-
9. Medan Baru	-	-	-	-
10. Medan Selayang	155	110	137	-
11. Medan Sunggal	-	-	-	-
12. Medan Helvetia	-	-	-	-
13. Medan Petisah	-	-	-	-
14. Medan Barat	-	-	-	-
15. Medan Timur	-	-	-	-
16. Medan Perjuangan	-	-	-	-
17. Medan Tembung	-	-	-	-
18. Medan Deli	196	-	-	1
19. Medan Labuhan	156	156	939	473
20. Medan Marelan	605	170	455	752
21. Medan Belawan	-	-	-	-
Medan	1 757	746	1 531	1 226

Catatan : *Angka sementara

Notes : *Preliminary Figures

Sumber : BPS, Statistik Pertanian Hortikultura SPH-SBS

Source : BPS-Statistics Indonesia, Agricultural Statistic for Horticulture SPH-SBS

Lanjutan Tabel/*Continued Table* 5.2.2

Kecamatan <i>Subdistrict</i>	Kentang <i>Potato</i>		Kubis <i>Cabbage</i>	
	2019	2020*	2019	2020*
(1)	(6)	(7)	(8)	(9)
1. Medan Tuntungan	-	-	-	-
2. Medan Johor	-	-	-	-
3. Medan Amplas	-	-	-	-
4. Medan Denai	-	-	-	-
5. Medan Area	-	-	-	-
6. Medan Kota	-	-	-	-
7. Medan Maimun	-	-	-	-
8. Medan Polonia	-	-	-	-
9. Medan Baru	-	-	-	-
10. Medan Selayang	-	-	-	-
11. Medan Sunggal	-	-	-	-
12. Medan Helvetia	-	-	-	-
13. Medan Petisah	-	-	-	-
14. Medan Barat	-	-	-	-
15. Medan Timur	-	-	-	-
16. Medan Perjuangan	-	-	-	-
17. Medan Tembung	-	-	-	-
18. Medan Deli	-	-	-	-
19. Medan Labuhan	-	-	-	-
20. Medan Marelan	-	-	-	-
21. Medan Belawan	-	-	-	-
Medan	-	-	-	-

Catatan : *Angka sementara

Notes : *Preliminary Figures

Sumber : BPS, Statistik Pertanian Hortikultura SPH-SBS

Source : BPS-Statistics Indonesia, Agricultural Statistic for Horticulture SPH-SBS

Lanjutan Tabel/*Continued Table 5.2.2*

Kecamatan <i>Subdistrict</i>	Petsai <i>Chinese Cabbage</i>		Tomat <i>Tomato</i>		Bawang Putih <i>Garlic</i>	
	2019	2020*	2019	2020	2019	2020
(1)	(10)	(11)	(12)	(13)	(14)	(15)
1. Medan Tuntungan	-	-	-	-	-	-
2. Medan Johor	148	94	-	-	-	-
3. Medan Amplas	-	-	-	-	-	-
4. Medan Denai	-	-	-	-	-	-
5. Medan Area	-	-	-	-	-	-
6. Medan Kota	-	-	-	-	-	-
7. Medan Maimun	-	-	-	-	-	-
8. Medan Polonia	-	-	-	-	-	-
9. Medan Baru	-	-	-	-	-	-
10. Medan Selayang	700	721	-	-	-	-
11. Medan Sunggal	-	-	-	-	-	-
12. Medan Helvetia	-	-	-	-	-	-
13. Medan Petisah	-	-	-	-	-	-
14. Medan Barat	-	-	-	-	-	-
15. Medan Timur	-	-	-	-	-	-
16. Medan Perjuangan	-	-	-	-	-	-
17. Medan Tembung	-	-	-	-	-	-
18. Medan Deli	715	720	-	-	-	-
19. Medan Labuhan	8 131	3 411	-	-	-	-
20. Medan Marelan	10 800	13 120	-	-	-	-
21. Medan Belawan	-	-	-	-	-	-
Medan	20 494	18 066	-	-	-	-

Catatan : *Angka sementara

Notes : *Preliminary Figures

Sumber : BPS, Statistik Pertanian Hortikultura SPH-SBS

Source : BPS-Statistics Indonesia, Agricultural Statistic for Horticulture SPH-SBS

Tabel/Table 5.2.3 Luas Panen Tanaman Sayuran dan Buah–Buahan Semusim Menurut Jenis Tanaman, 2017-2020
Harvested Area of Seasonal Vegetables and Fruits by Kind of Plant, 2017-2020

Jenis Tanaman Kind of Plants	Satuan Unit	2017	2018	2019	2020
(1)		(2)	(3)	(4)	(5)
Sayuran/ Vegetables :					
Bawang Daun/ <i>Wlech Onion</i>	ha	-	-	-	-
Bawang Merah/ <i>Shallot</i>	ha	2	5	25	9
Bawang Putih/ <i>Garlic</i>	ha	-	-	-	-
Bayam/ <i>Spinach</i>	ha	261	200	224	243
Buncis/ <i>Green Bean</i>	ha	-	-	-	-
Cabai Besar/ <i>Chili (Capsicum Annum)</i>	ha	32	23	11	5
Cabai Rawit/ <i>Chili (Capsicum Frutescens)</i>	ha	-	-	-	1
Jamur/ <i>Mushroom</i>	m ²	2 100	300	567	5 862
Kacang Merah/ <i>Red Bean</i>	ha	-	-	-	-
Kacang Panjang/ <i>Yarldlong Bean</i>	ha	96	64	33	19
Kangkung/ <i>Kangkong</i>	ha	262	217	261	278
Kembang Kol/ <i>Cauliflower</i>	ha	-	-	-	-
Kentang/ <i>Potato</i>	ha	-	-	-	-
Ketimun/ <i>Cucumber</i>	ha	66	56	33	19
Kubis/ <i>Cabbage</i>	ha	-	-	-	-
Labu Siam/ <i>Chayote</i>	ha	-	-	-	-
Lobak/ <i>Radish</i>	ha	-	-	-	-
Paprika/ <i>Bell Pepper</i>	ha	-	-	-	-
Petsai/ <i>Chinese Cabbage</i>	ha	307	280	285	-
Terung/ <i>Eggplant</i>	ha	62	51	15	226
Tomat/ <i>Tomato</i>	ha	-	1	-	7
Wortel/ <i>Carrot</i>	ha	-	-	-	-
Buah-buahan/ Fruits :					
Blewah/ <i>Cantaloupe</i>	ha	-	-	-	-
Melon/ <i>Melon</i>	ha	1	3	-	1
Semangka/ <i>Watermelon</i>	ha	1	3	-	-
Stroberi/ <i>Strawberry</i>	ha	-	-	-	-

Sumber : BPS, Statistik Pertanian Hortikultura SPH-SBS

Source : BPS-Statistics Indonesia, Agricultural Statistic for Horticulture SPH-SBS

Tabel/Table 5.2.4 Produksi Tanaman Sayuran dan Buah–Buahan Semusim Menurut Jenis Tanaman (kuintal), 2017-2020
Production of Seasonal Vegetables and Fruits by Kind of Plant (quintal), 2016-2019

Jenis Tanaman kind of Plant	2017	2018	2019	2020
(1)	(2)	(3)	(4)	(5)
Sayuran/ Vegetables :				
Bawang Daun/ <i>Wlech Onion</i>	-	-	-	-
Bawang Merah/ <i>Shallot</i>	140	435	1 757	746
Bawang Putih/ <i>Garlic</i>	-	-	-	-
Bayam/ <i>Spinach</i>	11 040	6 722	4 901	5 904
Buncis/ <i>Green Bean</i>	-	-	-	-
Cabai Besar/ <i>Chili (Capsicum Annum)</i>	3 602	2 743	1 531	1 146
Cabai Rawit/ <i>Chili (Capsicum Frutescens)</i>	-	-	-	80
Jamur/ <i>Mushroom</i>	3 620	450	3 909	6 685
Kacang Merah/ <i>Red Bean</i>	-	-	-	-
Kacang Panjang/ <i>Yardlong Bean</i>	13 608	6 927	4 522	3 027
Kangkung/ <i>Kangkong</i>	22 420	14 157	10 168	10 681
Kembang Kol/ <i>Cauliflower</i>	-	-	-	-
Kentang/ <i>Potato</i>	-	-	-	-
Ketimun/ <i>Cucumber</i>	14 578	8 808	9 683	2 128
Kubis/ <i>Cabbage</i>	-	-	-	-
Labu Siam/ <i>Chayote</i>	-	-	-	-
Lobak/ <i>Radish</i>	-	-	-	-
Paprika/ <i>Bell Pepper</i>	-	-	-	-
Petsai/ <i>Chinese Cabbage</i>	27 834	20 275	20 494	18 066
Terung/ <i>Eggplant</i>	11 104	9 050	3 578	1 307
Tomat/ <i>Tomato</i>	-	236	-	-
Wortel/ <i>Carrot</i>	-	-	-	-
Buah-buahan/ Fruits :				
Blewah/ <i>Cantaloupe</i>	-	-	-	-
Melon/ <i>Melon</i>	140	520	-	80
Semangka/ <i>Watermelon</i>	150	403	-	-
Stroberi/ <i>Strawberry</i>	-	-	-	-
Jumlah	111 838	73 469	60 543	49 850

Sumber : BPS, Statistik Pertanian Hortikultura SPH-SBS

Source : BPS-Statistics Indonesia, Agricultural Statistic for Horticulture SPH-SBS

Tabel/Table 5.2.5 Luas Panen Tanaman Biofarmaka Menurut Kecamatan dan Jenis Tanaman di Kota Medan (m²), 2019-2020
Harvested Area of Medicinal Plants by Subdistrict and Kind of Plant in Medan Municipality (m²), 2019-2020

Kecamatan Subdistrict	Jahe Ginger		Laos/Lengkuas Galanga	
	2019	2020	2019	2020
(1)	(2)	(3)	(4)	(5)
1. Medan Tuntungan	43	159	-	-
2. Medan Johor	-	-	-	400
3. Medan Amplas	-	-	-	-
4. Medan Denai	-	-	-	-
5. Medan Area	-	-	-	-
6. Medan Kota	-	-	15	10
7. Medan Maimun	-	-	-	-
8. Medan Polonia	-	-	-	-
9. Medan Baru	-	-	-	-
10. Medan Selayang	-	-	-	-
11. Medan Sunggal	-	-	-	-
12. Medan Helvetia	-	-	400	-
13. Medan Petisah	-	-	-	-
14. Medan Barat	-	-	-	-
15. Medan Timur	-	150	-	-
16. Medan Perjuangan	-	-	-	-
17. Medan Tembung	-	-	-	-
18. Medan Deli	-	-	-	-
19. Medan Labuhan	-	-	-	-
20. Medan Marelan	6 000	5 000	5 000	5 000
21. Medan Belawan	-	-	-	-
Medan	6 043	5 309	5 415	5 410

Sumber : BPS, Statistik Pertanian Hortikultura SPH-SBS

Source : BPS-Statistics Indonesia, Agricultural Statistic for Horticulture SPH-SBS

Lanjutan Tabel/Continued Table 5.2.5

Kecamatan Subdistrict	Kencur <i>East Indian Galangal</i>		Kunyit <i>Turmeric</i>	
	2019	2020	2019	2020
(1)	(6)	(7)	(8)	(9)
1. Medan Tuntungan	-	-	-	-
2. Medan Johor	-	-	200	400
3. Medan Amplas	-	-	-	-
4. Medan Denai	-	-	-	-
5. Medan Area	-	-	-	-
6. Medan Kota	-	-	5	5
7. Medan Maimun	-	-	-	-
8. Medan Polonia	-	-	-	-
9. Medan Baru	-	-	-	-
10. Medan Selayang	-	-	-	-
11. Medan Sunggal	-	-	-	-
12. Medan Helvetia	-	-	-	-
13. Medan Petisah	-	-	-	-
14. Medan Barat	-	-	-	-
15. Medan Timur	-	-	-	-
16. Medan Perjuangan	-	-	-	-
17. Medan Tembung	-	-	-	-
18. Medan Deli	-	-	-	-
19. Medan Labuhan	15	-	-	-
20. Medan Marelan	5 000	5 000	5 000	5 000
21. Medan Belawan	-	-	-	-
Medan	5 015	5 000	5 205	5 405

Sumber : BPS, Statistik Pertanian Hortikultura SPH-SBS

Source : BPS-Statistics Indonesia, Agricultural Statistic for Horticulture SPH-SBS

Tabel/Table 5.2.6 Produksi Tanaman Biofarmaka Menurut Kecamatan dan Jenis Tanaman di Kota Medan (kg), 2019-2020
Production of Medicinal Plants by Subdistrict and Kind of Plant in Medan Municipality (kg), 2019-2020

Kecamatan Subdistrict (1)	Jahe Ginger		Laos/Lengkuas Galanga	
	2019 (2)	2020 (3)	2019 (4)	2020 (5)
1. Medan Tuntungan	86	592	-	-
2. Medan Johor	-	-	-	200
3. Medan Amplas	-	-	-	-
4. Medan Denai	-	-	-	-
5. Medan Area	-	-	-	-
6. Medan Kota	-	-	80	75
7. Medan Maimun	-	-	-	-
8. Medan Polonia	-	-	-	-
9. Medan Baru	-	-	-	-
10. Medan Selayang	-	-	-	-
11. Medan Sunggal	-	-	-	-
12. Medan Helvetia	-	-	144	-
13. Medan Petisah	-	-	-	-
14. Medan Barat	-	-	-	-
15. Medan Timur	-	80	-	-
16. Medan Perjuangan	-	-	-	-
17. Medan Tembung	-	-	-	-
18. Medan Deli	-	-	-	-
19. Medan Labuhan	-	-	-	-
20. Medan Marelan	10 000	8 000	8 000	8 000
21. Medan Belawan	-	-	-	-
Medan	10 086	8 672	8 224	8 275

Sumber : BPS, Statistik Pertanian Hortikultura SPH-SBS

Source : BPS-Statistics Indonesia, Agricultural Statistic for Horticulture SPH-SBS

Lanjutan Tabel/Continued Table 5.2.6

Kecamatan Subdistrict	Kencur <i>East Indian Galangal</i>		Kunyit <i>Turmeric</i>	
	2019 (6)	2020 (7)	2019 (8)	2020 (9)
1. Medan Tuntungan	-	-	-	-
2. Medan Johor	-	-	86	172
3. Medan Amplas	-	-	-	-
4. Medan Denai	-	-	-	-
5. Medan Area	-	-	-	-
6. Medan Kota	-	-	25	50
7. Medan Maimun	-	-	-	-
8. Medan Polonia	-	-	-	-
9. Medan Baru	-	-	-	-
10. Medan Selayang	-	-	-	-
11. Medan Sunggal	-	-	-	-
12. Medan Helvetia	-	-	-	-
13. Medan Petisah	-	-	-	-
14. Medan Barat	-	-	-	-
15. Medan Timur	-	-	-	-
16. Medan Perjuangan	-	-	-	-
17. Medan Tembung	-	-	-	-
18. Medan Deli	-	-	-	-
19. Medan Labuhan	15	-	-	-
20. Medan Marelan	8 000	8 000	8 000	8 000
21. Medan Belawan	-	-	-	-
Medan	8 015	8 000	8 111	8 222

Sumber : BPS, Statistik Pertanian Hortikultura SPH-SBS

Source : BPS-Statistics Indonesia, Agricultural Statistic for Horticulture SPH-SBS

Tabel/Table 5.2.7 Luas Panen Tanaman Biofarmaka Menurut Jenis Tanaman (m²), 2017-2020 / *Harvested Area of Medicinal Plants by Kind of Plant (m²), 2017-2020*

Jenis Tanaman <i>kind of Plants</i>	2017	2018	2019	2020
(1)	(2)	(3)	(4)	(5)
Dlingo/Dringo/ <i>Sweet Root/ Calamus</i>	-	-	-	-
Jahe/ <i>Ginger</i>	10 951	8 310	6 043	5 309
Kapulaga/ <i>Java Cardamon</i>	-	212	102	60
Keji Beling/Kecibeling/ <i>Strobilanthes crisp</i>	-	-	-	-
Kencur/ <i>East Indian Galangal</i>	10 300	5 250	5 015	5 000
Kunyit/ <i>Turmeric</i>	8 380	6 350	5 205	5 405
Laos/Lengkuas/ <i>Galanga</i>	13 300	5 750	5 415	5 410
Lempuyang/ <i>Zingiber Aromaticum</i>	-	-	-	-
Lidah Buaya/ <i>Oliavera</i>	-	-	2	-
Mahkota Dewa/ <i>God's Crown</i>	-	-	-	-
Mengkudu/Pace/ <i>Indian Mulberry</i>	-	-	5	-
Sambiloto/ <i>King of Bitter</i>	-	-	-	-
Temuireng/ <i>Black Turmeric</i>	-	-	-	-
Temukunci/ <i>Chinese Keys</i>	-	-	-	-
Temulawak/ <i>Java Turmeric</i>	7 120	5 035	5 105	5 200
Medan	50 051	30 907	26 892	26 384

Sumber : BPS, Statistik Pertanian Hortikultura SPH

Source : BPS-Statistics Indonesia, *Agricultural Statistic for Horticulture SPH*

Tabel/Table 5.2.8 Produksi Tanaman Biofarmaka Menurut Jenis Tanaman (kg), 2017 – 2020 / Production of Medicinal Plants by Kind of Plant (kg), 2017 – 2020

Jenis Tanaman <i>kind of Plants</i>	2017	2018	2019	2020
(1)	(2)	(3)	(4)	(5)
Dlingo/Dringo/ Sweet Root/ <i>Calamus</i>	-	-	-	-
Jahe/ <i>Ginger</i>	41 767	16 704	10 086	8 672
Kapulaga/ <i>Java Cardamon</i>	-	496	150	300
Keji Beling/Kecibeling/ <i>Strobilanthes crisper</i>	-	-	-	-
Kencur/ <i>East Indian Galangal</i>	32 000	8 600	8 015	8 000
Kunyit/ <i>Turmeric</i>	29 540	10 750	8 111	8 222
Laos/Lengkuas/ <i>Galanga</i>	80 760	10 500	8 224	8 275
Lempuyang/ <i>Zingiber Aromaticum</i>	-	-	-	-
Lidah Buaya/ <i>Oliavera</i>	-	-	20	-
Mahkota Dewa/ <i>God's Crown</i>	-	-	-	-
Mengkudu/Pace/ <i>Indian Mulberry</i>	-	-	150	-
Sambiloto/ <i>King of Bitter</i>	-	-	-	-
Temuireng/ <i>Black Turmeric</i>	-	-	-	-
Temukunci/ <i>Chinese Keys</i>	-	-	-	-
Temulawak/ <i>Java Turmeric</i>	20 165	8 210	8 315	8 660
Medan	204 232	55 260	43 071	42 129

Sumber : BPS, Statistik Pertanian Hortikultura SPH-SBS

Source : BPS-Statistics Indonesia, Agricultural Statistic for Horticulture SPH-SBS

Tabel/Table 5.2.9 Luas Panen Tanaman Hias Menurut Kecamatan dan Jenis Tanaman di Kota Medan (m²), 2019-2020
Harvested Area of Ornamental Plants by Subdistrict and Kind of Plant in Medan Municipality (m²), 2019-2020

Kecamatan Subdistrict	Anggrek Orchid		Krisan Chrysantemum	
	2019	2020	2019	2020
(1)	(2)	(3)	(4)	(5)
1. Medan Tuntungan	700	573	-	-
2. Medan Johor	-	-	-	-
3. Medan Amplas	500	-	-	-
4. Medan Denai	621	150	-	-
5. Medan Area	-	-	-	-
6. Medan Kota	-	-	-	-
7. Medan Maimun	-	-	-	-
8. Medan Polonia	-	-	-	-
9. Medan Baru	-	-	-	-
10. Medan Selayang	2 000	2 600	-	-
11. Medan Sunggal	-	-	-	-
12. Medan Helvetia	110	170	-	-
13. Medan Petisah	-	-	-	-
14. Medan Barat	-	-	-	-
15. Medan Timur	-	-	-	-
16. Medan Perjuangan	-	5	-	-
17. Medan Tembung	1 465	9 185	-	-
18. Medan Deli	-	-	-	-
19. Medan Labuhan	2	-	-	-
20. Medan Marelan	600	100	-	-
21. Medan Belawan	-	-	-	-
Medan	5 998	12 783	-	-

Sumber : BPS, Statistik Pertanian Hortikultura SPH-TH

Source : BPS-Statistics Indonesia, Agricultural Statistic for Horticulture SPH-TH

Lanjutan Tabel/Continued Table 5.2.9

Kecamatan Subdistrict	Mawar Rose		Sedap Malam Tuberose	
	2019	2020	2019	2020
(1)	(6)	(7)	(8)	(9)
1. Medan Tuntungan	143	103	-	-
2. Medan Johor	-	-	-	-
3. Medan Amplas	-	-	-	-
4. Medan Denai	-	-	-	-
5. Medan Area	-	-	-	-
6. Medan Kota	-	-	-	-
7. Medan Maimun	-	-	-	-
8. Medan Polonia	-	-	-	-
9. Medan Baru	-	-	-	-
10. Medan Selayang	-	-	50 000	25 000
11. Medan Sunggal	-	-	-	-
12. Medan Helvetia	-	-	-	-
13. Medan Petisah	-	-	-	-
14. Medan Barat	-	-	-	-
15. Medan Timur	41	45	-	-
16. Medan Perjuangan	-	-	-	-
17. Medan Tembung	23	31	-	-
18. Medan Deli	-	-	-	-
19. Medan Labuhan	-	-	-	-
20. Medan Marelan	-	-	-	-
21. Medan Belawan	-	-	-	-
Medan	207	179	50 000	25 000

Sumber : BPS, Statistik Pertanian Hortikultura SPH-SBS

Source : BPS-Statistics Indonesia, Agricultural Statistic for Horticulture SPH-TH

Tabel/Table 5.2.10 Produksi Tanaman Hias Menurut Kecamatan dan Jenis Tanaman di Kota Medan (tangkai), 2019-2020
Production of Ornamental Plants by Subdistrict and Kind of Plant in Medan Municipality (Stalks), 2019-2020

Kecamatan Subdistrict	Anggrek Orchid		Krisan Chrysantemum	
	2019	2020	2019	2020
(1)	(2)	(3)	(4)	(5)
1. Medan Tuntungan	25 460	15 657	-	-
2. Medan Johor	-	-	-	-
3. Medan Amplas	1 000	-	-	-
4. Medan Denai	1 671	600	-	-
5. Medan Area	-	-	-	-
6. Medan Kota	-	-	-	-
7. Medan Maimun	-	-	-	-
8. Medan Polonia	-	-	-	-
9. Medan Baru	-	-	-	-
10. Medan Selayang	4 000	9 100	-	-
11. Medan Sunggal	-	-	-	-
12. Medan Helvetia	2 783	670	-	-
13. Medan Petisah	-	-	-	-
14. Medan Barat	-	-	-	-
15. Medan Timur	-	-	-	-
16. Medan Perjuangan	-	5	-	-
17. Medan Tembung	3 603	13 120	-	-
18. Medan Deli	-	-	-	-
19. Medan Labuhan	40	-	-	-
20. Medan Marelan	900	400	-	-
21. Medan Belawan	-	-	-	-
Medan	39 457	39 552	-	-

Sumber : BPS, Statistik Pertanian Hortikultura SPH-TH

Source : BPS-Statistics Indonesia, Agricultural Statistic for Horticulture SPH-TH

Lanjutan Tabel/Continued Table 5.2.10

Kecamatan Subdistrict	Mawar Rose		Sedap Malam Tuberose	
	2019	2020	2019	2020
(1)	(6)	(7)	(8)	(9)
1. Medan Tuntungan	1 300,00	174	-	-
2. Medan Johor	-	-	-	-
3. Medan Amplas	-	-	-	-
4. Medan Denai	-	-	-	-
5. Medan Area	-	-	-	-
6. Medan Kota	-	-	-	-
7. Medan Maimun	-	-	-	-
8. Medan Polonia	-	-	-	-
9. Medan Baru	-	-	-	-
10. Medan Selayang	-	-	115 000	75 000
11. Medan Sunggal	-	-	-	-
12. Medan Helvetia	-	-	-	-
13. Medan Petisah	-	-	-	-
14. Medan Barat	-	-	-	-
15. Medan Timur	154	172	-	-
16. Medan Perjuangan	-	-	-	-
17. Medan Tembung	126	323	-	-
18. Medan Deli	-	-	-	-
19. Medan Labuhan	-	-	-	-
20. Medan Marelan	-	-	-	-
21. Medan Belawan	-	-	-	-
Medan	1 580	669	115 000	75 000

Sumber : BPS, Statistik Pertanian Hortikultura SPH-SBS

Source : BPS-Statistics Indonesia, Agricultural Statistic for Horticulture SPH-TH

Tabel/Table 5.2.11 Luas Panen Tanaman Hias Menurut Jenis Tanaman (m²), 2017-2020
Harvested Area of Ornamental Plants by Kind of Plant (m²), 2017-2020

Jenis Tanaman <i>kind of Plants</i>	Satuan Unit	2017	2018	2019	2020
(1)	(2)	(3)	(4)	(5)	(6)
Anggrek/ <i>Orchid</i>	m ²	11 042	7 223	5 998	12 783
Anthurium Bunga/ <i>Flamingo Lily Flower</i>	m ²	616	1 029	26	25
Anthurium Daun/ <i>Anthurium</i>	m ²	470	252	2	40
Anyelir/ <i>Carnation</i>	m ²	-	-	-	-
Balaceng/ <i>Dieffenbacia</i>	m ²	-	-	-	-
Dracaena/ <i>Dracaena</i>	m ²	-	-	-	-
Euphorbia/ <i>Spurges</i>	m ²	-	-	-	-
Gladiol/ <i>Gladiol</i>	m ²	-	-	-	-
Hanjuang/ <i>Cordyline</i>	m ²	-	-	-	-
Herbras/ <i>Gerbera</i>	m ²	-	-	-	-
Kamboja Jepang/ <i>Adenium</i>	m ²	860	531	538	458
Keladi Hias/ <i>Caladium</i>	m ²	-	-	-	-
Krisan/ <i>Chrysantemum</i>	m ²	-	-	-	-
Mawar/ <i>Rose</i>	m ²	303	297	207	179
Melati/ <i>Jasmine</i>	m ²	11 170	10 450	2 363	1 520
Monstera/ <i>Monstera</i>	m ²	-	-	-	-
Pakis/ <i>Leather Leaf Fern</i>	m ²	-	-	-	-
Palem/ <i>Palm</i>	pohon/ <i>tree</i>	686	1 150	487	109
Pedang-pedangan/ <i>Sansevieria</i>	m ²	624	275	302	484
Philodendron/ <i>Philodendron</i>	m ²	-	-	-	-
Pisang-pisangan/ <i>Heliconia</i>	m ²	-	-	-	-
Sedap Malam/ <i>Tuberose</i>	m ²	18 200	50 300	50 000	25 000
Soka/ <i>Ixora</i>	m ²	-	-	-	-
Sri Rejeki/ <i>Aglaonema</i>	m ²	674	516	646	580

Sumber : BPS, Statistik Pertanian Hortikultura SPH-SBS

Source : BPS-Statistics Indonesia, *Agricultural Statistic for Horticulture SPH-SBS*

Tabel/Table 5.2.12 Produksi Tanaman Hias Menurut Jenis Tanaman, 2017- 2020
Production of Ornamental Plants by Kind of Plant, 2017- 2020

Jenis Tanaman <i>kind of Plants</i>	Satuan Unit	2017	2018	2019	2020*
(1)	(2)	(3)	(4)	(5)	(6)
Anggrek/ <i>Orchid</i>	tangkai/ <i>stalks</i>	75 058	79 856	39 457	39 552
Anthurium Bunga/ <i>Flamingo Lily Flower</i>	tangkai/ <i>stalks</i>	749	1 298	108	85
Anthurium Daun/ <i>Anthurium</i>	pohon/ <i>tree</i>	730	352	33	40
Anyelir/ <i>Carnation</i>	tangkai/ <i>stalks</i>	-	-	-	-
Balanceng/ <i>Dieffenbacia</i>	pohon/ <i>tree</i>	-	-	-	-
Dracaena/ <i>Dracaena</i>	pohon/ <i>tree</i>	-	-	-	-
Euphorbia/ <i>Spurges</i>	pohon/ <i>tree</i>	-	-	-	-
Gladiol/ <i>Gladiol</i>	tangkai/ <i>stalks</i>	-	-	-	-
Hanjung/ <i>Cordyline</i>	pohon/ <i>tree</i>	-	-	-	-
Herbras/ <i>Gerbera</i>	tangkai/ <i>stalks</i>	-	-	-	-
Kamboja Jepang/ <i>Adenium</i>	pohon/ <i>tree</i>	2 007	994	4 000	1 140
Keladi Hias/ <i>Caladium</i>	pohon/ <i>tree</i>	-	-	-	-
Krisan/ <i>Chrysantemum</i>	tangkai/ <i>stalks</i>	-	-	-	-
Mawar/ <i>Rose</i>	tangkai/ <i>stalks</i>	-	-	-	-
Melati/ <i>Jasmine</i>	kg	698	766	1 580	669
Monstera/ <i>Monstera</i>	pohon/ <i>tree</i>	4 134	9 262	611	640
Pakis/ <i>Leather Leaf Fern</i>	pohon/ <i>tree</i>	-	-	-	-
Palem/ <i>Palm</i>	pohon/ <i>tree</i>	-	-	-	-
Pedang-pedangan/ <i>Sansevieria</i>	rumpun/ <i>clumps</i>	1 312	1 800	1 194	187
Philodendron/ <i>Philodendron</i>	pohon/ <i>tree</i>	1 056	450	6 196	1 226
Pisang-pisangan/ <i>Heliconia</i>	tangkai/ <i>stalks</i>	-	-	-	-
Sedap Malam/ <i>Tuberose</i>	tangkai/ <i>stalks</i>	-	-	-	-
Soka/ <i>Ixora</i>	pohon/ <i>tree</i>	24 200	230 700	115 000	75 000
Sri Rejeki/ <i>Aglaonema</i>	pohon/ <i>tree</i>	-	-	-	-
Anggrek/ <i>Orchid</i>	tangkai/ <i>stalks</i>	1 254	1 241	6 928	1 256

 Catatan/Notes : *Angka sementara/**Preliminary Figures*

Sumber : BPS, Statistik Pertanian Hortikultura SPH-TH

 Source : BPS-Statistics Indonesia, *Agricultural Statistic for Horticulture SPH-TH*

Tabel/Table 5.2.13 Produksi Buah-buahan Menurut Kecamatan dan Jenis Tanaman di Kota Medan (kuintal), 2019 dan 2020
Production of Fruits by Subdistrict and Kind of Plant in Medan Municipality (quintal), 2019 and 2020

Kecamatan Subdistrict	Alpukat/Avocado (kw/qui)		Anggur/Grape (kw/qui)	
	2019	2020*	2019	2020*
(1)	(2)	(3)	(4)	(5)
1. Medan Tuntungan	110	61	-	-
2. Medan Johor	160	204	-	-
3. Medan Amplas	-	-	-	-
4. Medan Denai	19	24	-	-
5. Medan Area	18	45	-	-
6. Medan Kota	-	-	-	-
7. Medan Maimun	-	-	-	-
8. Medan Polonia	7	7	-	-
9. Medan Baru	6	1	-	-
10. Medan Selayang	290	205	-	-
11. Medan Sunggal	9	12	-	-
12. Medan Helvetia	22	20	-	-
13. Medan Petisah	7	12	-	-
14. Medan Barat	89	30	-	-
15. Medan Timur	46	86	-	-
16. Medan Perjuangan	17	32	-	-
17. Medan Tembung	40	22	-	-
18. Medan Deli	5	8	-	-
19. Medan Labuhan	51	40	-	-
20. Medan Marelan	160	165	-	-
21. Medan Belawan	-	1	-	-
Medan	1 056	975	-	-

Lanjutan Tabel/Continued Table 5.2.13

Kecamatan Subdistrict	Apel/ <i>Apple</i> (kw/ <i>qui</i>)		Belimbing/ <i>Star Fruit</i> (kw/ <i>qui</i>)	
	2019	2020*	2019	2020*
(1)	(6)	(7)	(8)	(9)
1. Medan Tuntungan	-	-	90	12
2. Medan Johor	-	-	212	172
3. Medan Amplas	-	-	-	-
4. Medan Denai	-	-	17	12
5. Medan Area	-	-	22	30
6. Medan Kota	-	-	-	-
7. Medan Maimun	-	-	-	-
8. Medan Polonia	-	-	9	11
9. Medan Baru	-	-	6	8
10. Medan Selayang	-	-	155	118
11. Medan Sunggal	-	-	40	43
12. Medan Helvetia	-	-	16	16
13. Medan Petisah	-	-	9	8
14. Medan Barat	-	-	39	11
15. Medan Timur	-	-	-	-
16. Medan Perjuangan	-	-	6	12
17. Medan Tembung	-	-	19	12
18. Medan Deli	-	-	66	39
19. Medan Labuhan	-	-	399	380
20. Medan Marelan	-	-	59	49
21. Medan Belawan	-	-	-	1
Medan	-	-	1 164	934

Lanjutan Tabel/*Continued Table* 5.2.13

Kecamatan <i>Subdistrict</i>	Duku/Langsat/ <i>Kokosan/ Duku</i> (<i>kw/qui</i>)		Durian/ <i>Durian</i> (<i>kw/qui</i>)	
	2019 (10)	2020* (11)	2019 (12)	2020* (13)
1. Medan Tuntungan	24	11	24	-
2. Medan Johor	28	-	300	-
3. Medan Amplas	-	-	-	-
4. Medan Denai	6	-	3	-
5. Medan Area	-	-	-	-
6. Medan Kota	-	-	-	-
7. Medan Maimun	-	-	-	-
8. Medan Polonia	1	-	1	-
9. Medan Baru	-	-	4	-
10. Medan Selayang	35	39	6	-
11. Medan Sunggal	-	-	-	-
12. Medan Helvetia	8	16	-	-
13. Medan Petisah	-	-	-	-
14. Medan Barat	8	-	-	-
15. Medan Timur	-	-	-	-
16. Medan Perjuangan	-	-	-	-
17. Medan Tembung	136	5	-	-
18. Medan Deli	-	-	-	1
19. Medan Labuhan	20	20	36	-
20. Medan Marelan	-	-	-	-
21. Medan Belawan	-	-	-	-
Medan	266	91	374	1

Lanjutan Tabel/Continued Table 5.2.13

Kecamatan Subdistrict	Jambu Air/ Water Apple (kw/qui)		Jambu Biji/ Guava (kw/qui)	
	2019 (14)	2020* (15)	2019 (16)	2020* (17)
(1)	(14)	(15)	(16)	(17)
1. Medan Tuntungan	62	47	3 880	2 441
2. Medan Johor	1 043	207	326	380
3. Medan Amplas	6	41	215	211
4. Medan Denai	19	20	39	40
5. Medan Area	24	41	25	50
6. Medan Kota	6	9	50	47
7. Medan Maimun	-	5	13	16
8. Medan Polonia	27	30	17	46
9. Medan Baru	12	12	4	6
10. Medan Selayang	2 296	1 230	1 825	1 530
11. Medan Sunggal	127	120	230	240
12. Medan Helvetia	61	61	41	66
13. Medan Petisah	8	6	24	19
14. Medan Barat	9	18	15	21
15. Medan Timur	10	371	97	125
16. Medan Perjuangan	12	30	42	75
17. Medan Tembung	280	170	30	27
18. Medan Deli	44	40	56	43
19. Medan Labuhan	304	300	956	800
20. Medan Marelan	360	372	72	73
21. Medan Belawan	8	6	22	16
Medan	4 718	3 136	7 979	6 272

Lanjutan Tabel/*Continued Table* 5.2.13

Kecamatan <i>Subdistrict</i>	Jengkol/ <i>Jengkol</i> (kw/ <i>qui</i>)		Jeruk Besar/ <i>Pomelo</i> (kw/ <i>qui</i>)	
	2019	2020*	2019	2020*
(1)	(18)	(19)	(20)	(21)
1. Medan Tuntungan	5	-	-	-
2. Medan Johor	-	-	903	391
3. Medan Amplas	-	-	-	-
4. Medan Denai	-	-	-	-
5. Medan Area	-	-	-	-
6. Medan Kota	-	-	-	-
7. Medan Maimun	-	-	-	-
8. Medan Polonia	-	-	-	-
9. Medan Baru	-	-	-	-
10. Medan Selayang	-	-	1 862	2 028
11. Medan Sunggal	-	-	-	-
12. Medan Helvetia	-	-	-	-
13. Medan Petisah	-	-	-	-
14. Medan Barat	-	-	-	-
15. Medan Timur	-	-	-	-
16. Medan Perjuangan	-	-	-	-
17. Medan Tembung	-	-	-	-
18. Medan Deli	-	-	-	-
19. Medan Labuhan	-	-	-	-
20. Medan Marelan	-	-	-	-
21. Medan Belawan	-	-	-	-
Medan	5	-	2 765	2 419

Lanjutan Tabel/Continued Table 5.2.13

Kecamatan Subdistrict	Jeruk Siam/Kepek/ Orange/Tangerine (kw/qui)		Mangga/ Mango (kw/qui)	
	2019 (22)	2020* (23)	2019 (24)	2020* (25)
1. Medan Tuntungan	-	-	213	329
2. Medan Johor	-	-	1 880	2 144
3. Medan Amplas	-	-	-	16
4. Medan Denai	-	-	560	224
5. Medan Area	-	-	187	382
6. Medan Kota	-	-	306	297
7. Medan Maimun	-	-	108	95
8. Medan Polonia	-	-	237	84
9. Medan Baru	-	-	203	185
10. Medan Selayang	-	-	1 700	1 185
11. Medan Sunggal	-	-	376	477
12. Medan Helvetia	-	-	230	230
13. Medan Petisah	-	-	81	67
14. Medan Barat	-	-	180	27
15. Medan Timur	-	-	115	133
16. Medan Perjuangan	-	-	51	60
17. Medan Tembung	-	-	82	221
18. Medan Deli	-	-	970	524
19. Medan Labuhan	-	-	1 424	1 400
20. Medan Marelan	-	-	640	810
21. Medan Belawan	-	-	160	114
Medan	-	-	9 703	9 004

Lanjutan Tabel/*Continued Table* 5.2.13

Kecamatan <i>Subdistrict</i>	Manggis/ <i>Mangosteen</i> (kw/qui)		Markisa/Konyal/ <i>Passion fruit</i> (kw/qui)	
	2019 (26)	2020* (27)	2019 (28)	2020* (29)
1. Medan Tuntungan	120	90	-	-
2. Medan Johor	4	-	-	-
3. Medan Amplas	-	-	-	-
4. Medan Denai	1	-	-	-
5. Medan Area	-	-	-	-
6. Medan Kota	-	-	-	-
7. Medan Maimun	-	-	-	-
8. Medan Polonia	-	-	-	-
9. Medan Baru	-	-	-	-
10. Medan Selayang	175	-	-	-
11. Medan Sunggal	-	-	-	-
12. Medan Helvetia	-	-	-	-
13. Medan Petisah	-	-	-	-
14. Medan Barat	3	-	-	-
15. Medan Timur	-	-	-	-
16. Medan Perjuangan	-	-	-	-
17. Medan Tembung	-	-	-	-
18. Medan Deli	7	8	-	-
19. Medan Labuhan	148	140	-	-
20. Medan Marelan	-	-	-	-
21. Medan Belawan	-	-	-	-
Medan	458	238	-	-

Lanjutan Tabel/Continued Table 5.2.13

Kecamatan Subdistrict	Melinjo/ Gnetum/Melinjo (kw/qui)		Nangka/Cempedak/ Jackfruit (kw/qui)	
	2019 (30)	2020* (31)	2019 (32)	2020* (33)
1. Medan Tuntungan	305	165	72	44
2. Medan Johor	-	-	119	70
3. Medan Amplas	-	-	-	-
4. Medan Denai	76	28	-	-
5. Medan Area	18	24	-	-
6. Medan Kota	48	48	-	-
7. Medan Maimun	3	7	-	-
8. Medan Polonia	24	22	-	-
9. Medan Baru	17	12	-	-
10. Medan Selayang	357	193	310	320
11. Medan Sunggal	248	241	368	368
12. Medan Helvetia	42	66	-	-
13. Medan Petisah	18	10	7	1
14. Medan Barat	28	1	14	15
15. Medan Timur	29	30	-	-
16. Medan Perjuangan	4	2	-	-
17. Medan Tembung	18	23	32	19
18. Medan Deli	793	725	-	-
19. Medan Labuhan	14	12	336	336
20. Medan Marelan	60	63	-	-
21. Medan Belawan	-	-	-	-
Medan	2 102	1 672	1 258	1 173

Lanjutan Tabel/*Continued Table* 5.2.13

Kecamatan <i>Subdistrict</i>	Nenas/ <i>Pineapple</i> (kw/ <i>qui</i>)		Pepaya/ <i>Papaya</i> (kw/ <i>qui</i>)	
	2019 (34)	2020* (35)	2019 (36)	2020* (37)
1. Medan Tuntungan	17	5	153	86
2. Medan Johor	14	7	72	83
3. Medan Amplas	177	123	137	185
4. Medan Denai	-	-	11	9
5. Medan Area	-	-	-	-
6. Medan Kota	-	-	-	-
7. Medan Maimun	-	-	-	-
8. Medan Polonia	-	-	-	-
9. Medan Baru	-	-	-	-
10. Medan Selayang	-	-	45	75
11. Medan Sunggal	-	-	48	48
12. Medan Helvetia	-	-	-	-
13. Medan Petisah	-	-	-	-
14. Medan Barat	-	-	5	-
15. Medan Timur	-	-	-	-
16. Medan Perjuangan	-	-	3	5
17. Medan Tembung	-	-	16	16
18. Medan Deli	-	-	39	35
19. Medan Labuhan	-	-	1 624	1 600
20. Medan Marelan	-	-	280	350
21. Medan Belawan	-	-	1	1
Medan	208	135	2 434	2 493

Lanjutan Tabel/Continued Table 5.2.13

Kecamatan Subdistrict	Petai/ Twisted Cluster Bean (kw/qui)		Pisang/ Banana (kw/qui)	
	2019 (38)	2020* (39)	2019 (40)	2020* (41)
1. Medan Tuntungan	-	-	64	45
2. Medan Johor	-	-	106	154
3. Medan Amplas	-	-	-	17
4. Medan Denai	-	-	-	2
5. Medan Area	-	-	-	-
6. Medan Kota	-	-	-	-
7. Medan Maimun	-	-	-	-
8. Medan Polonia	-	-	17	4
9. Medan Baru	-	-	-	-
10. Medan Selayang	-	-	145	24
11. Medan Sunggal	-	-	200	200
12. Medan Helvetia	-	-	-	-
13. Medan Petisah	-	-	-	-
14. Medan Barat	-	-	3	-
15. Medan Timur	-	-	-	-
16. Medan Perjuangan	-	-	-	-
17. Medan Tembung	-	-	12	16
18. Medan Deli	4	3	68	40
19. Medan Labuhan	-	-	260	260
20. Medan Marelan	-	-	380	787
21. Medan Belawan	-	-	-	-
Medan	4	3	1 255	1 549

Lanjutan Tabel/*Continued Table* 5.2.13

Kecamatan <i>Subdistrict</i>	Rambutan/ <i>Rambutan</i> (kw/ <i>qui</i>)		Salak/ <i>Snakefruit</i> (kw/ <i>qui</i>)	
	2019 (42)	2020* (43)	2019 (44)	2020* (45)
1. Medan Tuntungan	664	198	-	-
2. Medan Johor	60	-	-	-
3. Medan Amplas	42	7	-	-
4. Medan Denai	48	-	-	-
5. Medan Area	-	14	-	-
6. Medan Kota	-	-	-	-
7. Medan Maimun	10	50	-	-
8. Medan Polonia	4	-	5	6
9. Medan Baru	44	7	-	-
10. Medan Selayang	180	50	7	6
11. Medan Sunggal	106	148	-	-
12. Medan Helvetia	70	88	-	-
13. Medan Petisah	5	11	-	-
14. Medan Barat	4	-	-	-
15. Medan Timur	104	163	-	-
16. Medan Perjuangan	-	-	-	-
17. Medan Tembung	16	90	-	-
18. Medan Deli	30	40	-	-
19. Medan Labuhan	426	-	160	160
20. Medan Marelan	-	320	-	-
21. Medan Belawan	5	-	-	-
Medan	1 818	1 186	172	172

Lanjutan Tabel/Continued Table 5.2.13

Kecamatan Subdistrict	Sawo/ Sapodilla/Sawo (kw/qui)		Sirsak/ Soursop (kw/qui)	
	2019 (46)	2020* (47)	2019 (48)	2020* (49)
1. Medan Tuntungan	228	141	58	19
2. Medan Johor	106	98	116	247
3. Medan Amplas	147	201	30	40
4. Medan Denai	48	40	-	4
5. Medan Area	43	36	19	28
6. Medan Kota	-	-	24	24
7. Medan Maimun	-	3	8	7
8. Medan Polonia	11	29	8	10
9. Medan Baru	15	15	17	15
10. Medan Selayang	600	486	250	76
11. Medan Sunggal	188	188	45	260
12. Medan Helvetia	68	68	5	20
13. Medan Petisah	13	11	5	2
14. Medan Barat	50	20	6	14
15. Medan Timur	-	-	-	-
16. Medan Perjuangan	-	-	1	17
17. Medan Tembung	41	24	12	14
18. Medan Deli	103	80	49	30
19. Medan Labuhan	240	240	56	56
20. Medan Marelan	9	13	44	42
21. Medan Belawan	112	70	-	-
Medan	2 022	1 763	753	925

Lanjutan Tabel/*Continued Table* 5.2.13

Kecamatan <i>Subdistrict</i>	Sukun/ <i>Breadfruit</i> (kw/ <i>qui</i>)	
	2019	2020*
(1)	(50)	(51)
1. Medan Tuntungan	24	15
2. Medan Johor	26	35
3. Medan Amplas	-	-
4. Medan Denai	-	4
5. Medan Area	-	-
6. Medan Kota	-	-
7. Medan Maimun	-	-
8. Medan Polonia	-	-
9. Medan Baru	-	-
10. Medan Selayang	-	-
11. Medan Sunggal	-	-
12. Medan Helvetia	-	-
13. Medan Petisah	-	-
14. Medan Barat	6	-
15. Medan Timur	-	-
16. Medan Perjuangan	-	-
17. Medan Tembung	32	34
18. Medan Deli	-	-
19. Medan Labuhan	76	80
20. Medan Marelan	-	-
21. Medan Belawan	-	-
Medan	164	168

Catatan : *Angka sementara

Notes : **Preliminary Figures*

Sumber : BPS, Statistik Pertanian Hortikultura SPH-SBS

Source : *BPS-Statistics Indonesia, Agricultural Statistic for Horticulture SPH-TH*

Tabel/Table 5.2.14 Produksi Buah-Buahan dan Sayuran Tahunan Menurut Jenis Tanaman (Kuintal), 2017-2020
Production of Annual Fruits and Vegetables by Kind of Plant (quintal), 2017-2020

Jenis Tanaman <i>kind of Plants</i>	2017	2018	2019	2020*
(1)	(2)	(3)	(4)	(5)
Buah-Buahan/ Fruits:				
Alpukat/ Avocado	1 476	2 618	1 056	975
Anggur/ Grape	-	-	-	-
Apel/ Apple	-	-	-	-
Belimbing/ Star Fruit	1 577	1 422	1 164	934
Duku/Langsak/Kokosan/Duku	36	245	266	91
Durian/ Durian	89	197	374	1
Jambu air/ Rose Apple	4 946	7 708	4 718	3 136
Jambu Biji/ Guava	7 174	8 289	7 979	6 272
Jeruk Besar/ Pomelo	-	-	2 765	2 419
Jeruk siam/Kepron/ Tangerine/Orange	-	-	-	-
Mangga/ Manggo	18 963	13 973	9 703	9 004
Manggis/ Mangosteen	196	301	458	238
Markisa/ Marquisa	-	-	-	-
Nangka/Cempedak/ Jack Fruit	1 446	920	1 258	1 173
Nenas/ pineapple	24	84	208	135
Pepaya/ Papaya	3 494	3 174	2 434	2 493
Pisang/ Banana	949	1 194	1 255	1 549
Rambutan/ Rambutan	1 542	3 275	1 818	1 186
Salak/ Salacca	180	171	172	172
Sawo/Sapodilla/ Star Apple	2 547	2 412	2 022	1 763
Sirsak/ Soursop	920	792	753	925
Sukun/ bread Fruit	240	226	164	168
Sayuran/Vegetables:				
Jengkol/ Jengkol	-	-	5	-
Melinjo/ Melinjo	2 342	2 053	2 102	1 672
Petai/ Twisted Cluster Bean	4	4	4	3

Catatan/Note : *Angka Sementara (ASEM)/ Preliminary Figures

Sumber : BPS, Statistik Pertanian Hortikultura SPH-BST

Source : BPS-Statistics Indonesia, Agricultural Statistic for Horticulture SPH-BST

Tabel/Table 5.2.15 Luas Tanah Pertamanan Menurut Tahun dan Jenisnya Tahun 2009-2020/Areal Garden by Year and Type 2009 - 2020

Tahun Year	Luas Areal Area (Ha)				
	Lapangan Olahraga Playing Field	Taman Park	Bundaran Segitiga Triangle Circle	Jalan Besar Boulev ard	Jumlah Total
(1)	(2)	(3)	(4)	(5)	(6)
2009	16,89	21,5	2,5	12,6	53,49
2010	16,89	21,5	2,5	12,6	53,49
2011	16,89	21,5	2,5	12,6	53,49
2012	16,89	21,5	2,5	12,6	53,49
2013	16,89	21,5	2,5	12,6	53,49
2014	16,89	21,5	2,5	12,6	53,49
2015	16,89	21,5	2,5	12,6	53,49
2016	16,89	21,5	2,5	12,6	53,49
2017	16,89	21,5	2,5	12,6	53,49
2018	16,89	21,5	2,5	12,6	53,49
2019					
2020					

Sumber : Dinas Pertamanan Kota Medan
 Source : *Landscape Service of Medan Municipality*

Tabel/Table 5.2.16 Jumlah Tanaman Pohon Pelindung Menurut Kecamatan dan Usia Pohon (Batang) Tahun 2015 – 2020/Number of Protecting Plant by Distric and Plant Age (Tree) 2015 - 2020

Tahun/Kecamatan Year/District	U s i a Plant Age		
	Tanaman Tua Old Plant	Tanaman Muda Young Plant	Jumlah Total
(1)	(2)	(3)	(4)
1. Medan Tuntungan	12 054	28 540	40 594
2. Medan Johor	8 489	27 444	35 933
3. Medan Amplas	5 534	26 922	32 456
4. Medan Denai	5 879	24 926	30 805
5. Medan Area	2 463	17 462	19 925
6. Medan Kota	6 784	20 365	27 149
7. Medan Maimun	3 522	20 716	24 238
8. Medan Polonia	6 477	25 285	31 762
9. Medan Baru	7 476	26 331	33 807
10. Medan Selayang	13 507	26 315	39 822
11. Medan Sunggal	7 062	31 290	38 352
12. Medan Helvetia	8 414	26 659	35 073
13. Medan Petisah	5 573	26 521	32 094
14. Medan Barat	5 387	28 119	33 506
15. Medan Timur	6 128	27 435	33 563
16. Medan Perjuangan	4 831	22 244	27 075
17. Medan Tembung	5 608	28 408	34 016
18. Medan Deli	6 511	31 842	38 353
19. Medan Labuhan	5 556	34 031	39 587
20. Medan Marelan	7 843	37 291	45 134
21. Medan Belawan	2 876	38 156	41 032
Medan	2020		
	2019		
	2018		
	2017	137 974	576 302
	2016	136 570	705 738
	2015	135 530	578 478

Sumber : Dinas Pertamanan Kota Medan

Source : Landscape Service of Medan Municipality

5.3 PERKEBUNAN

ESTATE CROPS

Tabel/Table 5.3.1 Luas Areal Tanaman Perkebunan Menurut Kecamatan dan Jenis Tanaman di Kota Medan (ha), 2019 dan 2020
Planted Area of Estate Crops by Subdistrict and Type of Crops in Medan Municipality (ha), 2019 and 2020

Kecamatan Subdistrict	Kelapa Sawit Oil Palm		Kelapa Coconut	
	2019	2020	2019	2020
(1)	(2)	(3)	(4)	(5)
1. Medan Tuntungan	0,00	0,00	0,00	0,00
2. Medan Johor	0,00	0,00	0,00	0,00
3. Medan Amplas	0,00	0,00	0,00	0,00
4. Medan Denai	0,00	0,00	0,00	0,00
5. Medan Area	0,00	0,00	0,00	0,00
6. Medan Kota	0,00	0,00	0,00	0,00
7. Medan Maimun	0,00	0,00	0,00	0,00
8. Medan Polonia	0,00	0,00	0,00	0,00
9. Medan Baru	0,00	0,00	0,00	0,00
10. Medan Selayang	0,00	0,00	0,00	0,00
11. Medan Sunggal	0,00	0,00	0,00	0,00
12. Medan Helvetia	0,00	0,00	0,00	0,00
13. Medan Petisah	0,00	0,00	0,00	0,00
14. Medan Barat	0,00	0,00	0,00	0,00
15. Medan Timur	0,00	0,00	0,00	0,00
16. Medan Perjuangan	0,00	0,00	0,00	0,00
17. Medan Tembung	0,00	0,00	0,00	0,00
18. Medan Deli	0,00	0,00	0,00	0,00
19. Medan Labuhan	0,00	0,00	0,00	0,00
20. Medan Marelan	0,00	0,00	0,00	0,00
21. Medan Belawan	0,00	0,00	0,00	0,00
Medan	0,00	0,00	0,00	0,00

Catatan : *Angka sementara

Notes : *Preliminary Figures

Sumber : Dinas Pertanian dan Perikanan Kota Medan

Source : Agriculture and Fishery Service of Medan Municipality

Lanjutan Tabel/Continued Table 5.3.1

Kecamatan Subdistrict	Karet Rubber		Kopi Coffee	
	2019	2020	2019	2020
(1)	(6)	(7)	(8)	(9)
1. Medan Tuntungan	0,00	0,00	0,00	0,00
2. Medan Johor	0,00	0,00	0,00	0,00
3. Medan Amplas	0,00	0,00	0,00	0,00
4. Medan Denai	0,00	0,00	0,00	0,00
5. Medan Area	0,00	0,00	0,00	0,00
6. Medan Kota	0,00	0,00	0,00	0,00
7. Medan Maimun	0,00	0,00	0,00	0,00
8. Medan Polonia	0,00	0,00	0,00	0,00
9. Medan Baru	0,00	0,00	0,00	0,00
10. Medan Selayang	0,00	0,00	0,00	0,00
11. Medan Sunggal	0,00	0,00	0,00	0,00
12. Medan Helvetia	0,00	0,00	0,00	0,00
13. Medan Petisah	0,00	0,00	0,00	0,00
14. Medan Barat	0,00	0,00	0,00	0,00
15. Medan Timur	0,00	0,00	0,00	0,00
16. Medan Perjuangan	0,00	0,00	0,00	0,00
17. Medan Tembung	0,00	0,00	0,00	0,00
18. Medan Deli	0,00	0,00	0,00	0,00
19. Medan Labuhan	0,00	0,00	0,00	0,00
20. Medan Marelan	0,00	0,00	0,00	0,00
21. Medan Belawan	0,00	0,00	0,00	0,00
Medan	0,00	0,00	0,00	0,00

Catatan : *Angka sementara

Notes : *Preliminary Figures

Sumber : Dinas Pertanian dan Perikanan Kota Medan

Source : Agriculture and Fishery Service of Medan Municipality

Lanjutan Tabel/*Continued Table* 5.3.1

Kecamatan <i>Subdistrict</i>	Kakao <i>Cocoa</i>		Tebu <i>Sugar Cane</i>	
	2019 (10)	2020 (11)	2019 (12)	2020 (13)
(1)				
1. Medan Tuntungan	0,00	0,00	0,00	0,00
2. Medan Johor	0,00	0,00	0,00	0,00
3. Medan Amplas	0,00	0,00	0,00	0,00
4. Medan Denai	0,00	0,00	0,00	0,00
5. Medan Area	0,00	0,00	0,00	0,00
6. Medan Kota	0,00	0,00	0,00	0,00
7. Medan Maimun	0,00	0,00	0,00	0,00
8. Medan Polonia	0,00	0,00	0,00	0,00
9. Medan Baru	0,00	0,00	0,00	0,00
10. Medan Selayang	0,00	0,00	0,00	0,00
11. Medan Sunggal	0,00	0,00	0,00	0,00
12. Medan Helvetia	0,00	0,00	0,00	0,00
13. Medan Petisah	0,00	0,00	0,00	0,00
14. Medan Barat	0,00	0,00	0,00	0,00
15. Medan Timur	0,00	0,00	0,00	0,00
16. Medan Perjuangan	0,00	0,00	0,00	0,00
17. Medan Tembung	0,00	0,00	0,00	0,00
18. Medan Deli	0,00	0,00	0,00	0,00
19. Medan Labuhan	0,00	0,00	0,00	0,00
20. Medan Marelan	0,00	0,00	0,00	0,00
21. Medan Belawan	0,00	0,00	0,00	0,00
Medan	0,00	0,00	0,00	0,00

Catatan : *Angka sementara

Notes : *Preliminary Figures

Sumber : Dinas Pertanian dan Perikanan Kota Medan

Source : Agriculture and Fishery Service of Medan Municipality

Lanjutan Tabel/Continued Table 5.3.1

Kecamatan Subdistrict	Teh Tea		Tembakau Tobacco	
	2019 (14)	2020 (15)	2019 (16)	2020 (17)
(1)				
1. Medan Tuntungan	0,00	0,00	0,00	0,00
2. Medan Johor	0,00	0,00	0,00	0,00
3. Medan Amplas	0,00	0,00	0,00	0,00
4. Medan Denai	0,00	0,00	0,00	0,00
5. Medan Area	0,00	0,00	0,00	0,00
6. Medan Kota	0,00	0,00	0,00	0,00
7. Medan Maimun	0,00	0,00	0,00	0,00
8. Medan Polonia	0,00	0,00	0,00	0,00
9. Medan Baru	0,00	0,00	0,00	0,00
10. Medan Selayang	0,00	0,00	0,00	0,00
11. Medan Sunggal	0,00	0,00	0,00	0,00
12. Medan Helvetia	0,00	0,00	0,00	0,00
13. Medan Petisah	0,00	0,00	0,00	0,00
14. Medan Barat	0,00	0,00	0,00	0,00
15. Medan Timur	0,00	0,00	0,00	0,00
16. Medan Perjuangan	0,00	0,00	0,00	0,00
17. Medan Tembung	0,00	0,00	0,00	0,00
18. Medan Deli	0,00	0,00	0,00	0,00
19. Medan Labuhan	0,00	0,00	0,00	0,00
20. Medan Marelan	0,00	0,00	0,00	0,00
21. Medan Belawan	0,00	0,00	0,00	0,00
Medan	0,00	0,00	0,00	0,00

Catatan : *Angka sementara

Notes : *Preliminary Figures

Sumber : Dinas Pertanian dan Perikanan Kota Medan

Source : Agriculture and Fishery Service of Medan Municipality

Tabel/Table 5.3.2 Produksi Perkebunan Menurut Kecamatan dan Jenis tanaman di Kota Medan (ton), 2019 dan 2020
Production of Estate by Subdistrict and Type of Crops in Medan Municipality (ton), 2019 and 2020

Kecamatan Subdistrict	Kelapa Sawit Oil Palm		Kelapa Coconut	
	2019	2020	2019	2020
(1)	(2)	(3)	(4)	(5)
1. Medan Tuntungan	0,00	0,00	0,00	0,00
2. Medan Johor	0,00	0,00	0,00	0,00
3. Medan Amplas	0,00	0,00	0,00	0,00
4. Medan Denai	0,00	0,00	0,00	0,00
5. Medan Area	0,00	0,00	0,00	0,00
6. Medan Kota	0,00	0,00	0,00	0,00
7. Medan Maimun	0,00	0,00	0,00	0,00
8. Medan Polonia	0,00	0,00	0,00	0,00
9. Medan Baru	0,00	0,00	0,00	0,00
10. Medan Selayang	0,00	0,00	0,00	0,00
11. Medan Sunggal	0,00	0,00	0,00	0,00
12. Medan Helvetia	0,00	0,00	0,00	0,00
13. Medan Petisah	0,00	0,00	0,00	0,00
14. Medan Barat	0,00	0,00	0,00	0,00
15. Medan Timur	0,00	0,00	0,00	0,00
16. Medan Perjuangan	0,00	0,00	0,00	0,00
17. Medan Tembung	0,00	0,00	0,00	0,00
18. Medan Deli	0,00	0,00	0,00	0,00
19. Medan Labuhan	0,00	0,00	0,00	0,00
20. Medan Marelan	0,00	0,00	0,00	0,00
21. Medan Belawan	0,00	0,00	0,00	0,00
Medan	0,00	0,00	0,00	0,00

Catatan : *Angka sementara

Notes : *Preliminary Figures

Sumber : Dinas Pertanian dan Perikanan Kota Medan

Source : Agriculture and Fishery Service of Medan Municipality

Lanjutan Tabel/Continued Table 5.3.2

Kecamatan Subdistrict	Karet Rubber		Kopi Coffee	
	2019	2020	2019	2020
(1)	(6)	(7)	(8)	(9)
1. Medan Tuntungan	0,00	0,00	0,00	0,00
2. Medan Johor	0,00	0,00	0,00	0,00
3. Medan Amplas	0,00	0,00	0,00	0,00
4. Medan Denai	0,00	0,00	0,00	0,00
5. Medan Area	0,00	0,00	0,00	0,00
6. Medan Kota	0,00	0,00	0,00	0,00
7. Medan Maimun	0,00	0,00	0,00	0,00
8. Medan Polonia	0,00	0,00	0,00	0,00
9. Medan Baru	0,00	0,00	0,00	0,00
10. Medan Selayang	0,00	0,00	0,00	0,00
11. Medan Sunggal	0,00	0,00	0,00	0,00
12. Medan Helvetia	0,00	0,00	0,00	0,00
13. Medan Petisah	0,00	0,00	0,00	0,00
14. Medan Barat	0,00	0,00	0,00	0,00
15. Medan Timur	0,00	0,00	0,00	0,00
16. Medan Perjuangan	0,00	0,00	0,00	0,00
17. Medan Tembung	0,00	0,00	0,00	0,00
18. Medan Deli	0,00	0,00	0,00	0,00
19. Medan Labuhan	0,00	0,00	0,00	0,00
20. Medan Marelan	0,00	0,00	0,00	0,00
21. Medan Belawan	0,00	0,00	0,00	0,00
Medan	0,00	0,00	0,00	0,00

Catatan : *Angka sementara

Notes : *Preliminary Figures

Sumber : Dinas Pertanian dan Perikanan Kota Medan

Source : Agriculture and Fishery Service of Medan Municipality

Lanjutan Tabel/*Continued Table* 5.3.2

Kecamatan <i>Subdistrict</i>	Kakao <i>Cocoa</i>		Tebu <i>Sugar Cane</i>	
	2019 (10)	2020 (11)	2019 (12)	2020 (13)
(1)				
1. Medan Tuntungan	0,00	0,00	0,00	0,00
2. Medan Johor	0,00	0,00	0,00	0,00
3. Medan Amplas	0,00	0,00	0,00	0,00
4. Medan Denai	0,00	0,00	0,00	0,00
5. Medan Area	0,00	0,00	0,00	0,00
6. Medan Kota	0,00	0,00	0,00	0,00
7. Medan Maimun	0,00	0,00	0,00	0,00
8. Medan Polonia	0,00	0,00	0,00	0,00
9. Medan Baru	0,00	0,00	0,00	0,00
10. Medan Selayang	0,00	0,00	0,00	0,00
11. Medan Sunggal	0,00	0,00	0,00	0,00
12. Medan Helvetia	0,00	0,00	0,00	0,00
13. Medan Petisah	0,00	0,00	0,00	0,00
14. Medan Barat	0,00	0,00	0,00	0,00
15. Medan Timur	0,00	0,00	0,00	0,00
16. Medan Perjuangan	0,00	0,00	0,00	0,00
17. Medan Tembung	0,00	0,00	0,00	0,00
18. Medan Deli	0,00	0,00	0,00	0,00
19. Medan Labuhan	0,00	0,00	0,00	0,00
20. Medan Marelan	0,00	0,00	0,00	0,00
21. Medan Belawan	0,00	0,00	0,00	0,00
Medan	0,00	0,00	0,00	0,00

Catatan : *Angka sementara

Notes : *Preliminary Figures

Sumber : Dinas Pertanian dan Perikanan Kota Medan

Source : Agriculture and Fishery Service of Medan Municipality

Lanjutan Tabel/Continued Table 5.3.2

Kecamatan Subdistrict	Teh Tea		Tembakau Tobacco	
	2019 (14)	2020 (15)	2019 (16)	2020 (17)
(1)				
1. Medan Tuntungan	0,00	0,00	0,00	0,00
2. Medan Johor	0,00	0,00	0,00	0,00
3. Medan Amplas	0,00	0,00	0,00	0,00
4. Medan Denai	0,00	0,00	0,00	0,00
5. Medan Area	0,00	0,00	0,00	0,00
6. Medan Kota	0,00	0,00	0,00	0,00
7. Medan Maimun	0,00	0,00	0,00	0,00
8. Medan Polonia	0,00	0,00	0,00	0,00
9. Medan Baru	0,00	0,00	0,00	0,00
10. Medan Selayang	0,00	0,00	0,00	0,00
11. Medan Sunggal	0,00	0,00	0,00	0,00
12. Medan Helvetia	0,00	0,00	0,00	0,00
13. Medan Petisah	0,00	0,00	0,00	0,00
14. Medan Barat	0,00	0,00	0,00	0,00
15. Medan Timur	0,00	0,00	0,00	0,00
16. Medan Perjuangan	0,00	0,00	0,00	0,00
17. Medan Tembung	0,00	0,00	0,00	0,00
18. Medan Deli	0,00	0,00	0,00	0,00
19. Medan Labuhan	0,00	0,00	0,00	0,00
20. Medan Marelan	0,00	0,00	0,00	0,00
21. Medan Belawan	0,00	0,00	0,00	0,00
Medan	0,00	0,00	0,00	0,00

Catatan : *Angka sementara

Notes : *Preliminary Figures

Sumber : Dinas Pertanian dan Perikanan Kota Medan

Source : Agriculture and Fishery Service of Medan Municipality



Nilai Air Minum yang
disalurkan di Kota Medan
tahun 2020 menurun yaitu **2,67%**

Nilai Penjualan Gas
di Kota Medan tahun 2020
menurun yaitu **5,8%**



6.1 Listrik, Gas dan Air Minum

Kebijaksanaan pemerintah dibidang kelistrikan ditujukan untuk meningkatkan kesejahteraan masyarakat dan mendorong kegiatan ekonomi, khususnya sektor industri.

Untuk mencapai sasaran tersebut diupayakan peningkatan daya terpasang pembangkit tenaga listrik dan perluasan jaringan distribusi agar tersedia tenaga listrik dengan jumlah yang cukup dan mutu pelayanan yang baik. Banyaknya tenaga listrik yang disalurkan, dijual dan hilang tercantum pada tabel 6.1 sampai tabel 6.2.

Air minum maupun air bersih mempunyai peranan yang sangat penting dalam kehidupan masyarakat. Pada tabel 6.4 tercantum banyaknya dan nilai air minum yang disalurkan oleh PDAM Medan.

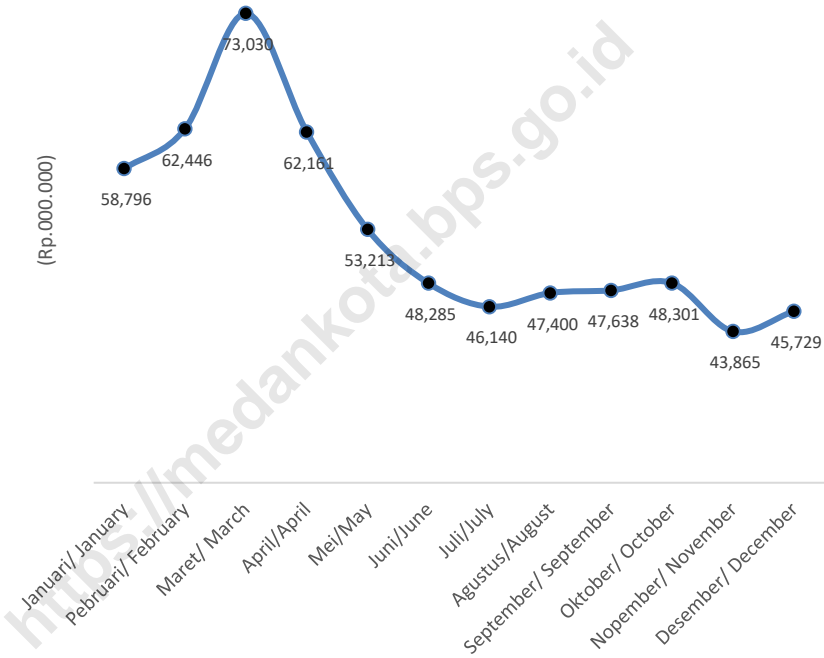
6.1 Electrimunicipality, Gas and Clean Water

Once of the purpose of government policy on electrimunicipality sector is to improve of social welfare and to support economic activities especially on industrial sector.

To attain the goal the government have made an effort to improve power installed capamunicipality and extent the distribution of electrical circuitry in order to supply electric power. Number of electrimunicipality power distributed, sold and lost presented at table 6.1 until table 6.2.

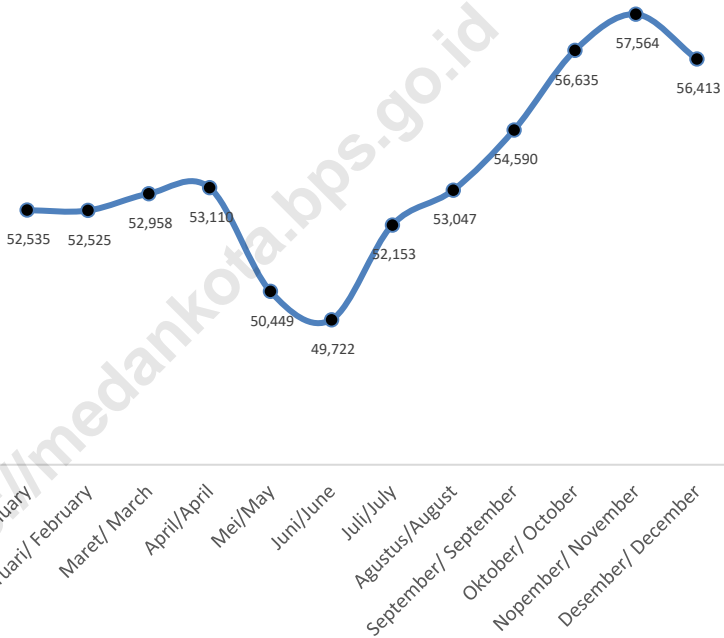
Water supply or clean water play an important toll on social life. Number and value of water supply distributed by PDAM Medan presented at table 6.4.

Gambar/Figures 6.1 Nilai Penjualan Gas Menurut Bulan di Perusahaan Gas Cabang Medan 2020
Number Of Value Of Sale to State Gas Company of Medan Municipality, 2020



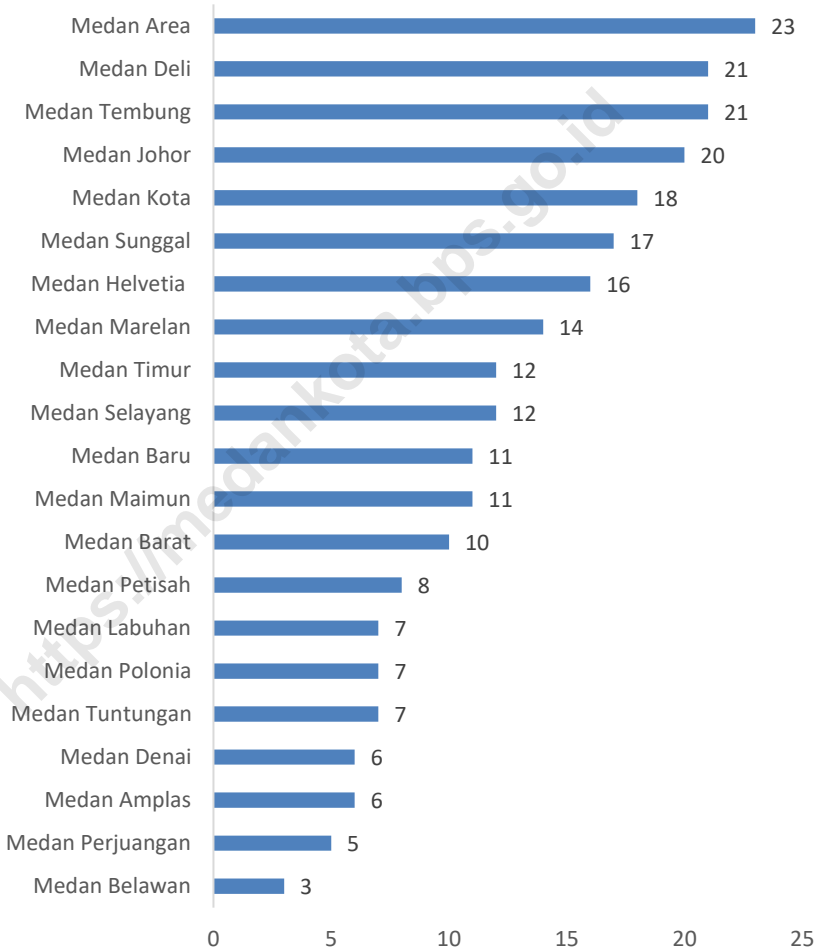
Sumber: PT. Perusahaan Gas Negara (Persero) SBU 3 Sumbagut
Source : State Gas Company of SBU 3 Sumbagut

Gambar/Figures 6.2 Nilai Air Minum Disalurkan PDAM Medan (juta rupiah) Tahun 2020
Value of Water Supply Distributed by PDAM Medan (million rupiah), 2020



Sumber : PDAM Tirtanadi Medan
 Source : PDAM Tirtanadi Medan

Gambar/Figures 6.3 Banyaknya Perusahaan Industri Kecil Jenis Hasil Hutan dan Furniture di Kota Medan Menurut Kecamatan Tahun 2020 / Number of Establishments Costs at Small Manufacturing of Forest Production and Furniture Industry of Medan Municipality by Subdistrict 2020



Sumber : Dinas Perindustrian Kota Medan
 Source : Department of Industry of Medan Municipality

Tabel/Table 6.1 Daya Terpasang, Produksi, dan Distribusi Listrik PT. PLN (Persero) pada Cabang/Ranting PLN di Kota Medan, 2014-2020 / *Installed Electricity Power, Production, and Distribution of PT PLN (Persero) at PLN Branch by Subdistrict in Medan Municipality, 2014-2020*

Tahun/ Year	Daya Terpasang <i>Installed</i> Capamunicipality (MW)	Produksi Listrik <i>Production</i> (MWh)	Listrik Terjual <i>Electrimunicipi-</i> <i>pality Sold</i> (MWh)	Dipakai Sendiri <i>Own Usage</i> (MWh)	Susut/Hilang <i>Shrunked</i> (MWh)
(1)	(2)	(3)	(4)	(5)	(6)
2020	2 723 149	2 701 293	1 943 374	21 856	218 544
2019	2 809 232	2 794 890	2 063 952	14 342	224 092
2018	2 075 458	5 453 925	4 143 699	17 961	517 900
2017	1 946 430	4 960 465	3 827 361	24 211	374 894
2016	1 843 401	4 811 079	3 663 496	44 738	363 111
2015	1 710 807	4 552 258	3 473 774	405	429 857
2014	1 628 747	4 388 962	3 427 161	405	396 231

Sumber : PLN UP3 Medan
Source : PLN UP3 Medan

Tabel/ Table 6.2 Jumlah Pelanggan Listrik menurut Kecamatan di Kota Medan, 2016 – 2020 / Number of Electricity Customers by Subdistrict in Medan Branch, 2016 – 2020

Kecamatan Subdistrict	2019	2020
(1)	(2)	(3)
1. Medan Tuntungan		
2. Medan Johor		
3. Medan Amplas		
4. Medan Denai		
5. Medan Area		
6. Medan Kota		
7. Medan Maimun		
8. Medan Polonia		
9. Medan Baru		
10. Medan Selayang		
11. Medan Sunggal		
12. Medan Helvetia		
13. Medan Petisah		
14. Medan Barat		
15. Medan Timur		
16. Medan Perjuangan		
17. Medan Tembung		
18. Medan Deli		
19. Medan Labuhan		
20. Medan Marelan		
21. Medan Belawan		
Medan	390 903	379 029

Sumber : PLN UP3 Medan
 Source : PLN UP3 Medan

Tabel/Table 6.3 Jumlah Pelanggan dan Air yang Disalurkan menurut Kecamatan di Kota Medan, 2020
Number of Customers and Distributed Water by Subdistrict, 2020

Kecamatan <i>Subdistrict</i>	Pelanggan <i>Number of Customers</i>	Air Disalurkan <i>Distributed Water</i> (m ³)	Nilai <i>Value</i> (Rp)
(1)	(2)	(3)	(4)
1. Medan Tuntungan			
2. Medan Johor			
3. Medan Amplas			
4. Medan Denai			
5. Medan Area			
6. Medan Kota			
7. Medan Maimun			
8. Medan Polonia			
9. Medan Baru			
10. Medan Selayang			
11. Medan Sunggal			
12. Medan Helvetia			
13. Medan Petisah			
14. Medan Barat			
15. Medan Timur			
16. Medan Perjuangan			
17. Medan Tembung			
18. Medan Deli			
19. Medan Labuhan			
20. Medan Marelan			
21. Medan Belawan			
Medan		146 455 514	641 699 708 694

Sumber : PDAM Tirtanadi Medan

Source : PDAM Tirtanadi Medan

Tabel/Table 6.4 Banyaknya dan Nilai Air Minum yang Diproduksi dan Disalurkan PDAM Medan Tahun 2015-2020 / Number of Water supply Distributed by PDAM Medan 2015-2020

Tahun/Bulan Year/Month	Banyaknya Air Minum Number of Water Supply (M ³)		Nilai Air minum yang Disalurkan Value of Water Supply Distributed (Rp)	
	Yang Diproduksi Production	Yang Disalurkan Distributed		
(1)	(2)	(3)	(4)	
1. Januari/January	17 549 065	12 028 638	52 534 819 684	
2. Pebruari/February	17 291 600	12 076 368	52 524 585 168	
3. Maret/March	17 924 886	12 139 466	52 957 621 400	
4. April/April	17 587108	11 177 375	53 110 232 373	
5. Mei/May	17 514 725	11 762 337	50 448 831 754	
6. Juni/June	17 541 554	11 733 704	49 721 909 039	
7. Juli/July	17 559 635	12 085 370	52 152 970 989	
8. Agustus/August	17 621 764	12 179 194	53 046 605 268	
9. September/September	18 072 757	12 516 168	54 589 731 430	
10. Oktober/October	17 929 300	12 909 080	56 635 268 870	
11. Nopember/November	18 471 382	13 012 619	57 564 051 318	
12. Desember/December	19 777 366	12 835 195	56 413 081 401	
Jumlah/Total	2020	214 841 142	146 455 514	641 699 708 694
	2019	217 487 082	146 243 896	659 279 381 269
	2018	211 318 453	149 188 620	653 031 912 780
	2017	218 356 328	153 258 348	616 660 951 967
	2016	216 091 880	154 855 346	521 016 254 677
	2015	186 878 567	148 712 789	484 815 362 459

Sumber : PDAM Tirtanadi Medan

Source : PDAM Tirtanadi Medan

Tabel/Table 6.5 Banyaknya Air Minum yang Disalurkan PDAM Medan Menurut Pelanggan Tahun 2015 – 2020
Number and Value of Water Supply Distributed by PDAM Medan by Customer 2015 - 2020

Tahun/Bulan Year/Month	Penjualan Air (M ³)			
	Rumah Tangga Household	Sosial Social	Instansi/ ABRI Institution	
(1)	(2)	(3)	(4)	
1. Januari/January	8 570 493	526 817	205 195	
2. Pebruari/February	8 624 250	525 913	212 025	
3. Maret/March	8 704 679	515 267	216 675	
4. April/April	8 757 320	521 556	210 561	
5. Mei/May	8 522 003	478 154	119 101	
6. Juni/June	8 534 866	526 219	191 856	
7. Juli/July	8 363 258	519 414	191 209	
8. Agustus/August	9 404 870	464 016	193 293	
9. September/September	9 143 429	485 504	194 634	
10. Oktober/October	9 559 861	544 828	206 928	
11. Nopember/November	9 578 464	474 742	195 378	
12. Desember/December	9 355 786	463 535	203 085	
Jumlah/Total	2020	107 119 279	6 045 965	2 339 940
	2019	114 099 792	7 440 879	3 132 870
	2018	116 544 306	7 424 590	3 282 812
	2017	95 352 821	6 529 802	2 724 258
	2016	121 762 094	7 707 890	3 351 038
	2015	117 443 609	7 453 731	3 286 147

Sumber : PDAM Tirtanadi Medan

Source : PDAM Tirtanadi Medan

Lanjutan Tabel/Continued Table 6.5

Tahun/Bulan Year/Month	Penjualan Air (M ³)				
	Niaga Kecil Small Trader	Niaga Sedang Medium Trader	Niaga Besar Big Trader	Niaga Khusus Special Trader	
(1)	(5)	(6)	(7)	(8)	
1. Januari/January	365 321	776 114	293 364	11 120	
2. Pebruari/February	367 301	757 766	307 573	16 019	
3. Maret/March	367 161	768 867	306 376	16 554	
4. April/April	368 870	764 099	297 155	13 638	
5. Mei/May	345 799	682 113	248 994	10 525	
6. Juni/June	336 411	641 928	227 117	10 101	
7. Juli/July	338 646	672 794	240 503	15 476	
8. Agustus/August	398 602	711 998	252 632	15 784	
9. September/September	359 367	732 473	256 107	19 371	
10. Oktober/October	367 719	741 865	259 761	20 960	
11. Nopember/November	379 319	765 053	273 434	14 140	
12. Desember/December	366 061	741 874	266 911	21 959	
Jumlah/Total	2020	4 028 594	8 756 944	3 229 927	144 049
	2019	5.763.919	9.783.745	3.746.376	184.900
	2018	5 914 679	9 914 467	3 893 137	319 453
	2017	4 646 255	9 480 268	3 964 047	226 453
	2016	6 251 436	9 510 667	4 030 528	280 822
	2015	5 963 744	8 618 639	3 839 389	200 254

Sumber : PDAM Tirtanadi Medan
 Source : PDAM Tirtanadi Medan

Lanjutan Tabel/Continued Table 6.5

Tahun/Bulan Year/Month	Penjualan Air (M ³)				
	Industri Industry	Cuma-cuma Unpaid	Lain-lain Others	Jumlah Total	
(1)	(9)	(10)	(11)	(12)	
1. Januari/January	56 463	4 901	6 817	10 816 605	
2. Pebruari/February	50 389	6 907	6 707	10 874 850	
3. Maret/March	42 192	9 179	7 279	10 954 229	
4. April/April	45 294	9 382	6 572	10 994 447	
5. Mei/May	47 601	11 134	6 478	10 471 902	
6. Juni/June	41 385	13 310	6 728	10 529 921	
7. Juli/July	49 833	9 104	6 663	10 406 900	
8. Agustus/August	51 784	13 582	6 917	11 513 478	
9. September/September	49 314	13 827	7 995	11 262 021	
10. Oktober/October	57 422	4 428	7 589	11 771 361	
11. Nopember/November	64 385	6 889	7 730	11 759 534	
12. Desember/December	68 690	2 329	7 824	11 498 054	
Jumlah/Total	2020	624 752	104 972	85 299	132 479 721
	2019	604 539	94 471	1 671 776	146 523 267
	2018	601 133	77 429	1 216 615	149 188 620
	2017	449 275	209 198	1 422 937	136 344 816
	2016	466 944	99 320	1 394 607	154 855 346
	2015	523 474	115 226	1 268 578	148 712 789

Sumber : PDAM Tirtanadi Medan

Source : PDAM Tirtanadi Medan

Tabel/Table 6.6 Nilai Air Minum yang Disalurkan PDAM Medan Menurut Pelanggan Tahun 2015 – 2020
Value of Water supply Distributed by PDAM Medan by Customer 2015 - 2020

Tahun/Bulan Year/Month	Nilai/ Value (Rp. 000)			
	Rumah Tangga Household	Sosial Social	Instansi/ABRI Institution	
(1)	(2)	(3)	(4)	
1. Januari/January	35 465 118	684 862	13 899 108	
2. Pebruari/February	35 696 877	683 686	14 371 642	
3. Maret/March	36 153 895	669 847	14 276 070	
4. April/April	36 434 237	678 023	14 263 474	
5. Mei/May	35 113 202	621 599	13 474 278	
6. 1 707 370Juni/June	35 161 616	684 084	12 980 229	
7. Juli/July	35 954 359	675 238	12 942 760	
8. Agustus/August	37 389 257	604 370	13 083 684	
9. September/September	38 560 567	631 155	13 177 771	
10. Oktober/October	50 712 962	629 961	14 012 107	
11. Nopember/November	40 835 123	617 164	13 379 505	
12. Desember/December	39 599 796	602 595	13 878 944	
Jumlah/Total	2020	457 077 009	7 782 584	163 739 572
	2019	480.230.807	9.280.202	19.459.801
	2018	469 186 832	9 228 221	20 272 238
	2017	413 006 559	7 849 857	17 121 596
	2016	378 415 583	7 653 033	16 085 699
	2015	353 761 718	7 162 320	15 314 947

Sumber : PDAM Tirtanadi Medan

Source : PDAM Tirtanadi Medan

Lanjutan Tabel/*Continued Table* 6.6

Tahun/Bulan <i>Year/Month</i>	Nilai/ <i>Value</i> (Rp. 000)				
	Niaga Kecil <i>Small Trader</i>	Niaga Sedang <i>Medium Trader</i>	Niaga Besar <i>Big Trader</i>	Niaga Khusus <i>Special Trader</i>	
(1)	(5)	(6)	(7)	(8)	
1. Januari/ <i>January</i>	18 748 652	58 839 592	31 498 555	1 180 046	
2. Pebruari/ <i>February</i>	18 838 998	57 441 177	33 042 074	2 022 236	
3. Maret/ <i>March</i>	18 845 019	58 285 108	32 956 893	2 087 018	
4. April/ <i>April</i>	18 934 512	57 922 168	31 912 208	1 727 822	
5. Mei/ <i>May</i>	17 697 137	51 681 426	26 679 396	1 331 457	
6. Juni/ <i>June</i>	17 212 111	48 631 426	24 324 872	1 285 565	
7. Juli/ <i>July</i>	17 357 996	50 989 691	25 793 793	1 964 335	
8. Agustus/ <i>August</i>	17 888 286	53 970 451	28 992 774	2 098 783	
9. September/ <i>September</i>	18 463 103	55 526 623	27 472 295	2 442 840	
10. Oktober/ <i>October</i>	18 357 697	56 240 051	27 360 708	2 634 859	
11. Nopember/ <i>November</i>	19 508 683	58 002 864	29 348 689	1 788 563	
12. Desember/ <i>December</i>	18 798 287	56 236 841	28 639 570	7 770 255	
Jumlah/Total	2020	220 650 481	663 767 418	348 021 827	28 333 779
	2019	27 572 135	72 503 254	39 771 887	4 583 677
	2018	28 379 970	73 622 159	41 246 265	3 341 126
	2017	24 274 740	54 556 830	32 924 536	2 240 722
	2016	24 274 740	54 556 830	32 924 536	2 240 722
	2015	21 670 029	48 876 386	31 384 979	1 705 495

Sumber : PDAM Tirtanadi Medan

Source : PDAM Tirtanadi Medan

Lanjutan Tabel/Continued Table 6.6

Tahun/Bulan Year/Month	Nilai/ Value (Rp. 000)			
	Industri Industry	Cuma-cuma Unpaid	Lain-lain Others	Jumlah Total
(1)	(9)	(10)	(11)	(12)
1. Januari/January	6 843 832	-	8 862 608	176 022 373
2. Pebruari/February	6 081 841	-	8 718 987	176 897 518
3. Maret/March	5 052 126	-	9 462 608	177 788 584
4. April/April	5 454 308	-	8 543 539	175 870 291
5. Mei/May	5 733 149	-	8 420 815	160 752 459
6. Juni/June	4 980 478	-	8 746 104	154 006 485
7. Juli/July	6 663 598	-	8 661 514	161 003 284
8. Agustus/August	6 296 051	-	8 892 597	169 216 253
9. September/September	5 977 086	-	0 393 990	172 645 430
10. Oktober/October	6 613 204	-	0 217 908	186 779 457
11. Nopember/November	7 847 558	-	0 049 384	181 377 533
12. Desember/December	8 396 188	-	0 171 790	184 094 266
Jumlah/Total	2020	75 939 419	-	2 076 453 933
	2019	7 181 623	-	660 583 386
	2018	7 130 335	-	564 767 653 031 913
	2017	4 190 267	-	674 844 521 428 613
	2016	4 190 267	-	674 844 521 016 255
	2015	4 214 768	-	724 720 484 815 362

Sumber : PDAM Tirtanadi Medan

Source : PDAM Tirtanadi Medan

Tabel/Table 6.7 Banyaknya Pelanggan, Volume Penjualan Gas & Nilainya Tahun 2015-2020 / Number Of Customer, Volume and Value Of Sale to State Gas Company of Medan Municipality 2015-2020

Tahun/Bulan Year/Month	Banyaknya Pelanggan Number Of Customer (Unit)	Banyaknya Penjualan Volume Of Sale (M3)	Nilai Penjualan Value Of Sale (Rp.000.000)	
(1)	(2)	(3)	(4)	
1. Januari/January	25 944	10 243 291	58 796,26	
2. Pebruari/February	26 686	10 230 862	62 446,29	
3. Maret/March	27 827	10 567 353	73 029,69	
4. April/April	28 732	9 495 828	62 160,62	
5. Mei/May	29 789	8 041 099	53 213,11	
6. Juni/June	30 590	9 136 770	48 285,10	
7. Juli/July	31 214	10 060 887	46 139,54	
8. Agustus/August	31 427	10 605 375	47 400,48	
9. September/September	23 446	10 559 506	47 638,29	
10. Oktober/October	32 672	10 589 497	48 300,62	
11. Nopember/November	32 903	9 708 183	43 864,73	
12. Desember/December	33 020	10 032 916	45 729,34	
Jumlah/Total	2020	33 020	119 271 566	637 004,07
	2019	25 470	117 683 887	676 292,35
	2018	19 917	121 742 167	672 642,60
	2017	20 234	109 093 379	570 859,97
	2016	20 428	78 616 775	506 060,11
	2015	19 563	65 146 964	388 872,94

Sumber : PT. Perusahaan Gas Negara (Persero) TBK Sales Area Medan
 Source : State Gas Company of TBK Sales Area

Tabel/Table 6.8 Nilai Penjualan Gas Melalui Pipa Dirinci Menurut Pelanggan (juta rupiah), 2020
Value of Gas Sold Through Pipeline by Customer (million rupiahs), 2020

Jenis Pelanggan <i>Type of Customer</i>		Nilai Penjualan <i>Last Birth</i>
(1)		(2)
1.	Rumah Tangga / <i>Household</i>	34 323,17
2.	Pelanggan Kecil / <i>Small Commercial</i>	6 535,31
3.	Komersial & Industri / <i>Commerce & Industry</i>	596 145,60
4.	Lainnya / <i>Other</i>	-
Jumlah/Total		637 004,07

Sumber : PT. Perusahaan Gas Negara (Persero) TBK Sales Area Medan
 Source : *State Gas Company of TBK Sales Area*

Tabel/Table 6.9 Banyaknya Pelanggan Listrik Cabang Medan (**Kumulatif**) Tahun 2015-2020/*Number of Electrimunicipality Customer Medan Branch (**Cumulative**) 2015 - 2020*

Tahun / Bulan Year/ Month	Uraian / Description				
	Rumah Tangga Household	Bisnis Bisnis	Industri Industry	Sosial Social	
(1)	(2)	(3)	(4)	(5)	
Januari / January	338 632	31 060	823	4 146	
Pebruari / February	339 746	31 090	825	4 148	
Maret / March	341 073	31 107	823	4 152	
April / April	341 891	31 127	824	4 153	
Mei / Mey	342 352	31 099	824	4 160	
Juni / June	343 136	31 082	823	4 161	
Juli / July	344 308	31 088	823	4 169	
Agustus / August	345 213	31 106	820	4 177	
September / September	346 278	31 122	820	4 187	
Oktober / October	347 179	31 139	818	4 193	
Nopember / November	347 888	31 157	818	4 205	
Desember / December	349 145	31 201	819	4 225	
Jumlah/Total	2020	349 145	31 201	819	4 225
	2019	337 700	31 039	823	4 134
	2018	638 965	46 461	1 564	7 088
	2017	614 954	44 715	1 505	6 822
	2016	591 979	43 045	1 449	6 567
	2015	567 858	41 003	1 529	6 230
	2014	543 613	39 669	1 533	6 027
	2013	520 918	38 217	1 539	5 834

Sumber : PLN UP3 Medan

Source : PLN UP3 Medan

Lanjutan Tabel/Continued Table 6.9

Tahun / Bulan Year/ Month	Uraian / Description			Jumlah/ Total
	Gedung Kantor Pemerintahan	Penerangan Jalan Umum	Layanan Khusus	
(1)	(6)	(7)	(8)	(9)
Januari / January	693	4 487	155	379 996
Pebruari / February	694	4 487	202	381 192
Maret / March	693	4 488	278	382 614
April / April	692	4 488	278	383 453
Mei / Mey	692	4 488	278	383 893
Juni / June	693	4 489	278	384 662
Juli / July	695	4 490	278	385 851
Agustus / August	693	4 491	279	386 779
September / September	693	4 495	306	387 901
Oktober / October	694	4 498	305	388 826
Nopember / November	703	4 503	305	389 579
Desember / December	705	4 503	305	390 903
Jumlah/Total	705	4 503	305	390 903
2020	693	4 485	155	379 029
2018	1 066	6 882	125	702 151
2017	1 026	6 623	124	676 051
2016	988	6 376	124	651 074
2015	976	6 357	112	624 062
2014	943	6 367	108	598 152
2013	906	5 995	104	573 513

Sumber : PLN UP3 Medan
Source : PLN UP3 Medan

Tabel/Table 6.10 Banyaknya kVA Pelanggan Listrik Cabang Medan (**Kumulatif**) Tahun 2015-2020/ *Number of Electrimunicipality Customer by kVA Medan Branch (**Cumulative**) 2015 - 2020*

Tahun / Bulan Year/ Month	Uraian / Description				
	Rumah Tangga Household	Bisnis Bisnis	Industri Industry	Sosial Social	
(1)	(2)	(3)	(4)	(5)	
Januari / January	524 061	396 277	79 299	90 101	
Pebruari / February	526 181	405 400	79 671	90 168	
Maret / March	528 765	406 018	79 633	90 305	
April / April	530 251	406 149	79 666	90 351	
Mei / Mey	531 007	405 646	79 666	90 403	
Juni / June	532 402	404 209	79 625	90 378	
Juli / July	535 247	403 291	79 625	90 582	
Agustus / August	539 236	403 783	79 541	90 932	
September / September	544 295	404 110	79 526	91 343	
Oktober / October	546 849	404 915	79 505	91 312	
Nopember / November	548 064	405 573	80 965	91 428	
Desember / December	550 123	406 727	80 978	91 533	
Jumlah/Total	2020	550 123	406 727	80 978	91 533
	2019	522 267	394 612	79 626	89 975
	2018	859 377	523 833	530 237	115 770
	2017	809 137	491 809	497 820	108 693
	2016	766 155	465 292	470 979	102 832
	2015	716 988	427 587	414 477	84 107

Sumber : PLN UP3 Medan

Source : PLN UP3 Medan

Lanjutan Tabel/*Continued Table* 6.10

Tahun / Bulan <i>Year/ Month</i>	Uraian / <i>Discription</i>			Jumlah/ <i>Total</i>
	Gedung Kantor Pemerintahan	Penerangan Jalan Umum	Layanan Khusus	
(1)	(6)	(7)	(8)	(9)
Januari / <i>January</i>	33 052	22 493	9 774	1 155 057
Pebruari / <i>February</i>	33 154	22 493	4 340	1 161 407
Maret / <i>March</i>	33 855	22 495	3 954	1 165 025
April / <i>April</i>	33 771	22 495	3 954	1 166 638
Mei / <i>Mey</i>	34 326	22 495	3 954	1 167 497
Juni / <i>June</i>	34 349	22 502	3 954	1 167 418
Juli / <i>July</i>	34 302	22 510	3 954	1 169 510
Agustus / <i>August</i>	34 235	22 511	3 959	1 174 198
September / <i>September</i>	34 235	22 524	4 016	1 180 050
Oktober / <i>October</i>	34 261	22 537	3 993	1 183 373
Nopember / <i>November</i>	34 294	22 553	3 997	1 186 874
Desember / <i>December</i>	34 404	22 553	3 997	1 190 316
Jumlah/Total 2020	34 404	22 553	3 997	1 190 316
2019	33 003	22 485	9 774	1 151 743
2018	39 840	35 329	3 776	2 108 161
2017	37 404	33 169	1 247	1 979 279
2016	35 387	31 380	536	1 872 561
2015	33 913	33 667	69	1 710 808

Sumber : PLN UP3 Medan

Source : PLN UP3 Medan

Tabel/Table 6.11 Banyaknya Penjualan Energi (MWH) Cabang Medan Tahun 2015 – 2020/Number of The Electrimunicipality's Energy Selling (MWH) Medan Branch 2015 - 2020

Tahun/Bulan Year/ Month	Uraian / Discription				
	Rumah Tangga Household	Bisnis Bisnis	Industri Industry	Sosial Social	
(1)	(2)	(3)	(4)	(5)	
Januari / January	70 788	51 342	11 746	11 316	
Pebruari / February	70 569	56 163	14 022	12 244	
Maret / March	78 127	56 710	16 235	12 171	
April / April	74 771	39 731	14 626	9 569	
Mei / Mey	81 481	39 805	13 503	9 302	
Juni / June	76 977	42 713	15 332	9 614	
Juli / July	76 095	46 363	15 952	10 030	
Agustus / August	77 552	48 262	15 446	10 014	
September / September	74 700	48 252	16 096	9 894	
Oktober / October	74 777	48 670	16 594	10 067	
Nopember / November	74 085	47 689	16 038	9 881	
Desember / December	72 282	48 815	15 140	9 772	
Jumlah/Total	2020	902 204	574 516	180 729	123 874
	2019	887 995	692 281	177 390	148 826
	2018	1 519 189	882 247	1 330 049	186 198
	2017	1 450 128	847 776	1 133 837	174 358
	2016	1 406 903	808 918	1 067 780	161 008
	2015	1 356 265	754 441	1 002 224	148 032

Sumber : PLN UP3 Medan

Source : PLN UP3 Medan

Lanjutan Tabel/*Continued Table* 6.11

Tahun/Bulan <i>Year/ Month</i>	Uraian / <i>Discription</i>			
	Gedung Kantor Pemerintahan	Penerangan Jalan Umum	Layanan Khusus	Jumlah <i>Total</i>
(1)	(6)	(7)	(8)	(9)
Januari / <i>January</i>	3 954	8 608	1 555	159 309
Pebruari / <i>February</i>	4 129	8 601	192	165 919
Maret / <i>March</i>	4 244	8 607	162	176 256
April / <i>April</i>	3 535	8 611	144	150 988
Mei / <i>Mey</i>	3 306	8 607	145	156 149
Juni / <i>June</i>	3 897	8 600	151	157 283
Juli / <i>July</i>	3 888	8 583	197	161 108
Agustus / <i>August</i>	3 703	8 585	160	163 722
September / <i>September</i>	3 824	8 581	151	161 499
Oktober / <i>October</i>	3 823	8 575	250	162 756
Nopember / <i>November</i>	3 756	8 582	162	160 193
Desember / <i>December</i>	3 624	8 566	194	158 393
Jumlah/Total 2020	45 683	103 105	3 464	1 933 575
2019	49 016	103 664	4 774	2 063 945
2018	60351	162 345	3 321	4 143 699
2017	58823	160 017	2 422	3 827 361
2016	57 138	159 685	2 064	3 663 496
2015	55 269	156 214	1 329	3 473 774

Sumber : PLN UP3 Medan

Source : PLN UP3 Medan

Tabel/Table 6.12 Pendapatan Penjualan Energi Listrik Cabang Medan (Juta Rupiah) Tahun 2016 – 2020/*Income of the Electrimunicipality Energy Selling Medan Branch (Million Rupiah) 2016 - 2020*

Tahun/Bulan Year/ Month	Uraian / Discription			
	Rumah Tangga Household	Bisnis Bisnis	Industri Industry	Sosial Social
(1)	(2)	(3)	(4)	(5)
Januari / January				
Pebruari / February	93 749	70 152	15 730	11 391
Maret / March	100 699	71 108	18 355	11 352
April / April	94 662	49 904	16 700	8 929
Mei / Mey	104 389	49 745	15 504	8 688
Juni / June	98 139	53 301	17 356	8 984
Juli / July	96 971	55 905	17 837	8 893
Agustus / August	98 990	56 009	16 903	8 257
September / September	95 490	58 387	17 951	8 748
Oktober / October	94 919	58 647	18 646	8 922
Nopember / November	93 386	57 373	17 931	8 668
Desember / December	91 219	58 846	17 021	8 595
Jumlah/Total 2020	1 062 612	639 377	189 935	101 428
2019	1 165 352	865 795	198 092	137 823
2018	1 888 371	1 108 725	1 431 084	169 482
2017	1 733 495	1 061 020	1 229 293	158 637
2016	1 430 742	976 626	1 054 839	151 225

Sumber : PLN UP3 Medan

Source : PLN UP3 Medan

Lanjutan Tabel/*Continued Table* 6.12

Tahun/Bulan Year/ Month	Uraian / <i>Discription</i>			Jumlah <i>Total</i>	
	Gedung Kantor Pemerintahan	Penerangan Jalan Umum	Layanan Khusus		
(1)	(6)	(7)	(8)	(9)	
<i>Januari / January</i>					
Pebruari / <i>February</i>	5 520	12 620	282	209 444	
Maret / <i>March</i>	5 627	12 629	239	220 008	
April / <i>April</i>	4 725	12 635	210	187 765	
Mei / <i>Mey</i>	4 431	12 629	212	195 597	
Juni / <i>June</i>	5 190	12 618	221	195 809	
Juli / <i>July</i>	5 212	12 594	296	197 708	
Agustus / <i>August</i>	4 969	12 596	236	197 960	
September / <i>September</i>	5 128	12 591	222	198 517	
Oktober / <i>October</i>	5 113	12 393	384	199 026	
Nopember / <i>November</i>	4 952	12 398	240	194 948	
Desember / <i>December</i>	4 780	12 375	291	193 127	
Jumlah/Total	2020	55 646	138 078	2 833	2 189 910
	2019	65 286	152 104	6 778	2 591 229
	2018	80 455	238 206	6 548	4 922 870
	2017	78 274	234 740	4 344	4 499 803
	2016	74 921	222 619	1 992	3 912 964

Sumber : PLN UP3 Medan

Source : PLN UP3 Medan

Tabel/Table 6.13 Energi Yang Diterima dan Disalurkan Cabang Medan (MWh)
Tahun 2015 – 2020/Number of Energy Received and Distributed
Medan Branch (MWh) 2015- 2020

Tahun / Bulan Year / Month	Diterima dari Unit Lain Received from other Unit (MWh)	Disalurkan Distributed (MWh)
(1)	(2)	(3)
Januari / January	238 957	237 173
Pebruari / February	231 260	229 474
Maret / March	251 566	249 778
April / April	219 920	218 091
Mei / Mey	221 908	220 078
Juni / June	222 963	221 133
Juli / July	230 513	228 681
Agustus/August	231 129	229 295
September / September	219 858	218 021
Oktober / October	225 043	223 206
Nopember / November	214 224	212 389
Desember / December	215 809	213 974
Jumlah/Total		
	2020	2 723 149
	2019	2 809 232
	2018	5 453 925
	2017	4 960 465
	2016	4 811 079
	2015	4 552 258

Sumber : PLN UP3 Medan

Source : PLN UP3 Medan

Tabel/Table 6.14 Energi Yang Terjual dan Losses Cabang Medan (MWh) Tahun 2015 – 2020/Number of Energy Sold and Lost Medan Branch (MWh) 2015 - 2020

Tahun / Bulan Year / Month	Energi Terjual Energy Sold (MWh)	Energi Hilang (Losses) (MWh)
(1)	(2)	(3)
Januari / January	169 108	26 016
Pebruari / February	165 919	19 512
Maret / March	176 256	20 721
April / April	150 988	18 155
Mei / Mey	156 149	17 992
Juni / June	157 283	18 977
Juli / July	161 108	20 510
Agustus/August	163 722	19 388
September / September	161 499	13 763
Oktober / October	162 756	16 567
Nopember / November	160 193	12 247
Desember / December	158 393	14 696
Jumlah/Total	2020	218 544
	2019	224 092
	2018	517 900
	2017	374 894
	2016	363 111
	2015	429 857

Sumber : PLN UP3 Medan
Source : PLN UP3 Medan

Tabel/Tables 6.15 Banyaknya Energi Listrik yang Disalurkan Dijual dan Pendapatan Rupiah Penjualan Cabang Medan Tahun 2015 –2020/ *Number of Electrimunicipality Energy Distributed Sold and Selling Income Medan Branch (Rupiah) 2015 - 2018*

Tahun/Bulan Year/Month	Banyaknya Listrik <i>Number of Electrimunicipality Power</i>		Nilai Penjualan <i>Selling Value</i> (Juta Rupiah)
	Yang Disalurkan <i>Distributed</i> (MWH)	Yang Dijual <i>Sold</i> (MWH)	
(1)	(2)	(3)	(4)
Januari / <i>January</i>	237 173	169 108	
Pebruari / <i>February</i>	229 474	165 919	209 444
Maret / <i>March</i>	249 778	176 256	220 008
April / <i>April</i>	218 091	150 988	187 765
Mei / <i>Mey</i>	220 078	156 149	195 597
Juni / <i>June</i>	221 133	157 283	195 809
Juli / <i>July</i>	228 681	161 108	197 708
Agustus/ <i>August</i>	229 295	163 722	197 960
September / <i>September</i>	218 021	161 499	198 517
Oktober / <i>October</i>	223 206	162 756	199 026
Nopember / <i>November</i>	212 389	160 193	194 948
Desember / <i>December</i>	213 974	158 393	193 127
Jumlah/Total			
2020	2 701 293	1 943 374	2 189 910
2019	2 794 890	2 063 952	2 591 229
2018	5 435 964	4 111 076	4 922 870
2017	4 936 417	3 827 516	4 499 803
2016	4 766 380	3 653 601	3 912 982
2015	4 556 602	3 473 772	3 918 851

Sumber : PLN UP3 Medan

Source : PLN UP3 Medan

Tabel/Table 6.16 Banyaknya Perusahaan Industri Kecil di Kota Medan Menurut Kecamatan Tahun 2020 / *Number of Establishments Costs at Small Manufacturing Industry of Medan Municipality by Subdistrict 2020*

Tahun/Kecamatan <i>Year/Subdistrict</i>	Hasil Hutan dan Furniture	IKM	Kimia Hulu dan Hilir
(1)	(2)	(3)	(4)
1. Medan Tuntungan			
2. Medan Johor			
3. Medan Amplas			
4. Medan Denai			
5. Medan Area			
6. Medan Kota			
7. Medan Maimun			
8. Medan Polonia			
9. Medan Baru			
10. Medan Selayang			
11. Medan Sunggal			
12. Medan Helvetia			
13. Medan Petisah			
14. Medan Barat			
15. Medan Timur			
16. Medan Perjuangan			
17. Medan Tembung			
18. Medan Deli			
19. Medan Labuhan			
20. Medan Marelan			
21. Medan Belawan			
2020			
2019			
2018	256	113	74
2017	228	105	73

Sumber : Dinas Perindustrian Kota Medan

Source : *Department of Industry of Medan Municipality*

Lanjutan Tabel/*Continued Table* 6.16

Tahun/Kecamatan <i>Year/Subdistrict</i>	Bahan Bangunan dan Keramik	Logam, Mesin dan Elektronika	Sandang
(1)	(2)	(3)	(4)
1. Medan Tuntungan			
2. Medan Johor			
3. Medan Amplas			
4. Medan Denai			
5. Medan Area			
6. Medan Kota			
7. Medan Maimun			
8. Medan Polonia			
9. Medan Baru			
10. Medan Selayang			
11. Medan Sunggal			
12. Medan Helvetia			
13. Medan Petisah			
14. Medan Barat			
15. Medan Timur			
16. Medan Perjuangan			
17. Medan Tembung			
18. Medan Deli			
19. Medan Labuhan			
20. Medan Marelan			
21. Medan Belawan			
2020			
2019			
2018	20	82	92
2017	19	71	85

Sumber : Dinas Perindustrian Kota Medan

Source : *Department of Industry of Medan Municipality*

Tabel/Table 6.17 Banyaknya Perusahaan Industri Menengah di Kota Medan Menurut Kecamatan Tahun 2020 / *Number of Establishments Costs at Medium Manufacturing Industry of Medan Municipality by Subdistrict 2020.*

Tahun/Kecamatan <i>Year/Subdistrict</i>	Hasil Hutan dan Furniture	IKM	Kimia Hulu dan Hilir
(1)	(2)	(3)	(4)
1. Medan Tuntungan			
2. Medan Johor			
3. Medan Amplas			
4. Medan Denai			
5. Medan Area			
6. Medan Kota			
7. Medan Maimun			
8. Medan Polonia			
9. Medan Baru			
10. Medan Selayang			
11. Medan Sunggal			
12. Medan Helvetia			
13. Medan Petisah			
14. Medan Barat			
15. Medan Timur			
16. Medan Perjuangan			
17. Medan Tembung			
18. Medan Deli			
19. Medan Labuhan			
20. Medan Marelan			
21. Medan Belawan			
2020			
2019			
2018	58	17	14
2017	56	17	14

Sumber : Dinas Perindustrian Kota Medan

Source : *Department of Industry of Medan Municipality*

Lanjutan Tabel/*Continued Table* 6.17

Tahun/Kecamatan <i>Year/Subdistrict</i>	Bahan Bangunan dan Keramik	Logam, Mesin dan Elektronika	Sandang
(1)	(2)	(3)	(4)
1. Medan Tuntungan			
2. Medan Johor			
3. Medan Amplas			
4. Medan Denai			
5. Medan Area			
6. Medan Kota			
7. Medan Maimun			
8. Medan Polonia			
9. Medan Baru			
10. Medan Selayang			
11. Medan Sunggal			
12. Medan Helvetia			
13. Medan Petisah			
14. Medan Barat			
15. Medan Timur			
16. Medan Perjuangan			
17. Medan Tembung			
18. Medan Deli			
19. Medan Labuhan			
20. Medan Marelan			
21. Medan Belawan			
2020			
2019			
2018	7	28	14
2017	7	1	1

Sumber : Dinas Perindustrian Kota Medan

Source : *Department of Industry of Medan Municipality*

07

PARIWISATA TOURISM



**JUMLAH RESTORAN TAHUN 2018
SEBANYAK 1.141**

**JUMLAH HOTEL DAN AKOMODASI
LAINNYA TAHUN 2018 SEBANYAK
220**



**JUMLAH TEMPAT HIBURAN BERIJIN
TAHUN 2018 SEBANYAK 740**

MEDAN DALAM ANGKA 2021



7.1 Pariwisata

Industri pariwisata tidak dapat berkembang baik jika tidak didukung oleh tersedianya fasilitas yang memadai, baik secara kualitatif maupun kuantitatif. Dari segi kuantitatif terlihat bahwa sejalan dengan meningkatnya jumlah wisman yang berkunjung, maka jumlah akomodasi pun mengalami peningkatan. Tahun 2018 terdapat 220 hotel, yang terdiri dari 62 hotel berbintang dan 158 hotel melati (non bintang).

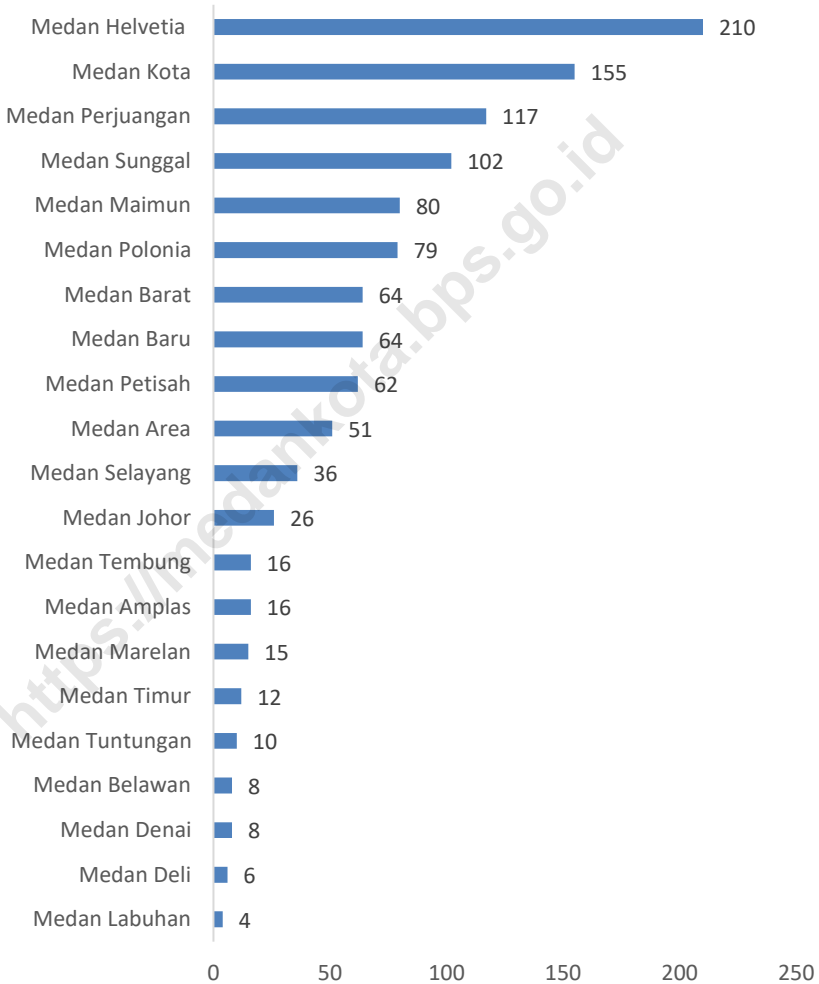
Pengaruh yang kuat dari usaha nyata dan sistematis terhadap perkembangan pariwisata dapat dilihat dari perkembangan jumlah wisatawan yang berkunjung ke Medan. Pada tahun 2018 jumlah wisatawan yang berkunjung ke Medan berkisar 221.185 orang.

7.1 Tourism

Tourism industry needs enough facilities to support both quality and quantity. The rapid increase in number of foreign visitors should be followed by increase in number of hotels for accommodation. In 2018 there were 220 hotels, comprising 62 star(s) hotels and 158 non-star(s) hotels.

Systematically hard working to promote seetar of tourism has resulted the increasing of tourists visit to Medan. In 2018 number of tourist arrived to Medan was 221,185 persons.

Gambar/Figures 7.1 Jumlah Rumah Makan/Restoran Menurut Kecamatan di Kota Medan, 2016 – 2018
Number of Restaurant by Subdistrict in Medan Municipality, 2016 - 2018



Sumber : Dinas Pariwisata Kota Medan
Source : *Tourism Service of Medan Municipality*

Tabel/Table 7.1 Jumlah Rumah Makan/Restoran Menurut Kecamatan di Kota Medan, 2017 – 2020
Number of Restaurant by Subdistrict in Medan Municipality, 2016 - 2019

Kecamatan Subdistrict	2017	2018	2019	2020
(1)	(2)	(3)	(4)	(5)
1. Medan Tuntungan	10	10		
2. Medan Johor	28	26		
3. Medan Amplas	17	16		
4. Medan Denai	13	8		
5. Medan Area	50	51		
6. Medan Kota	116	155		
7. Medan Maimun	88	80		
8. Medan Polonia	118	117		
9. Medan Baru	69	79		
10. Medan Selayang	70	64		
11. Medan Helvetia	31	36		
12. Medan Barat	79	102		
13. Medan Petisah	165	210		
14. Medan Sunggal	66	62		
15. Medan Timur	55	64		
16. Medan Perjuangan	12	12		
17. Medan Tembung	14	16		
18. Medan Deli	9	6		
19. Medan Labuhan	1	4		
20. Medan Marelan	10	15		
21. Medan Belawan	7	8		
Medan	1 028	1 141		

Sumber : Dinas Pariwisata Kota Medan

Source : *Tourism Service of Medan Municipality*

Tabel/Table 7.2 Jumlah Hotel dan Akomodasi Lainnya Menurut Klasifikasi di Kota Medan, 2012–2020/ *Number of Hotel and Other Accomodations by Classification in Medan Municipality, 2012–2020*

Tahun Year	Hotel Hotels					Akomodasi Lainnya Other Accomodation
	Bintang Star 1	Bintang Star 2	Bintang Star 3	Bintang Star 4	Bintang Star 5	
(1)	(2)	(3)	(4)	(5)	(6)	(7)
2012	16	4	9	7	5	131
2013	15	6	14	11	5	144
2014	13	8	17	12	5	130
2015	11	9	18	13	5	122
2016	4	8	16	8	3	138
2017	8	15	25	6	7	157
2018	12	6	24	15	5	158
2019						
2020						

Sumber : Dinas Pariwisata Kota Medan

Source : *Tourism Service of Medan Municipality*

Tabel/Table 7.3 Banyaknya Pengunjung Kolam Renang Deli Dan Karcis Yang Terjual Menurut Bulan Tahun 2015-2020 / *Number of Deli Swimming Pool Visitor and Ticket Sold by Month 2015-2020*

Tahun/Bulan <i>Year/Month</i>	Pengunjung <i>Visitor</i>	Nilai Karcis Terjual <i>Value Ticket Sold (Rp)</i>
(1)	(2)	(3)
Januari/ <i>January</i>		
Februari/ <i>February</i>		
Maret/ <i>March</i>		
April/ <i>April</i>		
Mei/ <i>May</i>		
Juni/ <i>June</i>		
Juli/ <i>July</i>		
Agustus/ <i>August</i>		
September/ <i>September</i>		
Oktober/ <i>October</i>		
Nopember/ <i>November</i>		
Desember/ <i>December</i>		
Jumlah/Total		
	2020	
	2019	
	2018	
	2017	1 109 213 000
	2016	1 212 689 000
	2015	851 578 000

Sumber : Kolam Renang Deli Medan

Source : *Deli Swimming Pool of Medan Municipality*

Tabel/Table 7.4 Tempat Hiburan Berijin Dirinci Menurut Jenisnya Dan Kecamatan Tahun 2020/ *Number of Places of Entertainment Lecensed by Type of Place and Subdistrict 2020*

Tahun/Kecamatan <i>Year/Subdistrict</i>	<i>Jenis Tempat Hiburan/Kind of Place</i>			
	Kolam Renang <i>Swimming Pool</i>	Permainan Ketangkasan <i>Games</i>	Diskotik <i>Discotic</i>	Kafe/ <i>Cafe</i>
(1)	(2)	(3)	(4)	(5)
1. Medan Tuntungan				
2. Medan Johor				
3. Medan Amplas				
4. Medan Denai				
5. Medan Area				
6. Medan Kota				
7. Medan Maimun				
8. Medan Polonia				
9. Medan Baru				
10. Medan Selayang				
11. Medan Helvetia				
12. Medan Barat				
13. Medan Petisah				
14. Medan Sunggal				
15. Medan Timur				
16. Medan Perjuangan				
17. Medan Tembung				
18. Medan Deli				
19. Medan Labuhan				
20. Medan Marelan				
21. Medan Belawan				
Medan	2020			
	2019			
	2018	10	25	4
	2017	13	38	1
	2016	13	38	1
	2015	9	46	1

Sumber : Dinas Pariwisata Kota Medan

Source : *Tourism Service of Medan Municipality*

Lanjutan Tabel / *Continued Table 7.4*

Tahun/Kecamatan <i>Year/Subdistrict</i>	<i>Jenis Tempat Hiburan/Kind of Place</i>					
	Karaoke <i>Karaoke</i>	Live Music <i>Life Music</i>	Bilyard <i>Bilyard</i>	Panti Pijat <i>Mesages</i>	Rekreasi <i>Recreation</i>	
(1)	(6)	(7)	(8)	(9)	(10)	
1. Medan Tuntungan						
2. Medan Johor						
3. Medan Amplas						
4. Medan Denai						
5. Medan Area						
6. Medan Kota						
7. Medan Maimun						
8. Medan Polonia						
9. Medan Baru						
10. Medan Selayang						
11. Medan Helvetia						
12. Medan Barat						
13. Medan Petisah						
14. Medan Sunggal						
15. Medan Timur						
16. Medan Perjuangan						
17. Medan Tembung						
18. Medan Deli						
19. Medan Labuhan						
20. Medan Marelan						
21. Medan Belawan						
Medan	2020					
	2019					
	2018	112	42	12	141	8
	2017	63	24	18	60	58
	2016	63	24	18	60	58
	2015	59	27	14	44	19

Sumber : Dinas Pariwisata Kota Medan

Source : *Tourism Service of Medan Municipality*

Lanjutan Tabel / Continued Table 7.4

Tahun/Kecamatan Year/Subdistrict	Jenis Tempat Hiburan/ Kind of Place					
	Panti Mandi Uap Spa	Kolam Pancing	Bowling Bowling	Senam Fitness	Bioskop Theater	
(1)	(11)	(12)	(13)	(14)	(15)	
1. Medan Tuntungan						
2. Medan Johor						
3. Medan Amplas						
4. Medan Denai						
5. Medan Area						
6. Medan Kota						
7. Medan Maimun						
8. Medan Polonia						
9. Medan Baru						
10. Medan Selayang						
11. Medan Helvetia						
12. Medan Barat						
13. Medan Petisah						
14. Medan Sunggal						
15. Medan Timur						
16. Medan Perjuangan						
17. Medan Tembung						
18. Medan Deli						
19. Medan Labuhan						
20. Medan Marelan						
21. Medan Belawan						
Medan	2020					
	2019					
	2018	109	-	5	24	5
	2017	62	-	1	24	-
	2016	62	-	-	24	-
	2015	48	-	1	12	5

Sumber : Dinas Pariwisata Kota Medan

Source : Tourism Service of Medan Municipality

Tabel/Table 7.5 Sarana Pariwisata Dirinci Menurut Jenisnya Dan Kecamatan Tahun 2020/Number of Places of Entertainment Licensed by Type of Place and Subdistrict 2020

Tahun/Kecamatan Year/Subdistrict	Jenis Sarana Pariwisata		
	Hotel Melati Melati Class	Hotel Bintang Star Class	Salon Kecantikan Beauty Salon
(1)	(2)	(3)	(4)
1. Medan Tuntungan			
2. Medan Johor			
3. Medan Amplas			
4. Medan Denai			
5. Medan Area			
6. Medan Kota			
7. Medan Maimun			
8. Medan Polonia			
9. Medan Baru			
10. Medan Selayang			
11. Medan Helvetia			
12. Medan Barat			
13. Medan Petisah			
14. Medan Sunggal			
15. Medan Timur			
16. Medan Perjuangan			
17. Medan Tembung			
18. Medan Deli			
19. Medan Labuhan			
20. Medan Marelan			
21. Medan Belawan			
Medan	2020		
	2019		
	2018	169	65
	2017	198	51
			587
			597

Sumber : Dinas Pariwisata Kota Medan

Source : Tourism Service of Medan Municipality

Lanjutan Tabel / Continued Table 7.5

Tahun/Kecamatan Year/Subdistrict	Jenis Sarana Pariwisata		
	Rumah Makan	Bar Bar	Restoran Restaurant
(1)	(5)	(6)	(7)
1. Medan Tuntungan			
2. Medan Johor			
3. Medan Amplas			
4. Medan Denai			
5. Medan Area			
6. Medan Kota			
7. Medan Maimun			
8. Medan Polonia			
9. Medan Baru			
10. Medan Selayang			
11. Medan Helvetia			
12. Medan Barat			
13. Medan Petisah			
14. Medan Sunggal			
15. Medan Timur			
16. Medan Perjuangan			
17. Medan Tembung			
18. Medan Deli			
19. Medan Labuhan			
20. Medan Marelan			
21. Medan Belawan			
Medan	2020		
	2019		
	2018	807	38
	2017	780	14
			334
			234

Sumber : Dinas Pariwisata Kota Medan

Source : Tourism Service of Medan Municipality

Tabel/Table 7.6 Jumlah Biro Perjalanan Wisata (BPW) dan Agen Perjalanan Wisata (APW) Menurut Kecamatan Tahun 2020 / Number of Travel Agencies and Travel Agents according to District in year 2020

Tahun/Kecamatan Year/Subdistrict	BPW	APW	Total
(1)	(2)	(3)	(4)
1. Medan Tuntungan			
2. Medan Johor			
3. Medan Amplas			
4. Medan Denai			
5. Medan Area			
6. Medan Kota			
7. Medan Maimun			
8. Medan Polonia			
9. Medan Baru			
10. Medan Selayang			
11. Medan Helvetia			
12. Medan Barat			
13. Medan Petisah			
14. Medan Sunggal			
15. Medan Timur			
16. Medan Perjuangan			
17. Medan Tembung			
18. Medan Deli			
19. Medan Labuhan			
20. Medan Marelan			
21. Medan Belawan			
Medan	2020		
	2019		
	2018	532	70
			24

Sumber : Dinas Pariwisata Kota Medan

Source : Tourism Service of Medan Municipality

Tabel/Table 7.7 Jumlah Event Organizer (EO) Menurut Kecamatan Tahun 2020/
Number of Event Organizer (EO) According to the Subdistrict in
2020

Kecamatan/Subdistrict	2020	
(1)	(2)	
1. Medan Tuntungan	-	
2. Medan Johor		
3. Medan Amplas		
4. Medan Denai		
5. Medan Area		
6. Medan Kota		
7. Medan Maimun		
8. Medan Polonia		
9. Medan Baru		
10. Medan Selayang		
11. Medan Helvetia		
12. Medan Barat		
13. Medan Petisah		
14. Medan Sunggal		
15. Medan Timur		
16. Medan Perjuangan		
17. Medan Tembung		
18. Medan Deli		
19. Medan Labuhan		
20. Medan Marelan		
21. Medan Belawan		
Medan	2020	
	2019	
	2018	24
	2017	24
	2016	24

Sumber : Dinas Pariwisata Kota Medan

Source : Tourism Service of Medan Municipality

Tabel/Table 7.8 Daftar Nama Objek Wisata Menurut Lokasi di Kota Medan / *List of Tourist Attraction by Location at Medan Municipality*

Nama Objek Wisata <i>Tourist Attraction Name</i>	Jenis Objek Wisata <i>Type of Tourist Attraction</i>	Lokasi <i>Location</i>	
		Kecamatan <i>Subdistrict</i>	Kelurahan <i>Village</i>
(1)	(2)	(3)	(4)
Pekan Raya Sumatera Utara	Objek Wisata Budaya	Medan Helvetia	Sei Sikambing
Taman Budaya Sumatera Utara	Objek Wisata Budaya	Medan Timur	Gaharu
Little India	Objek Wisata Budaya	Medan Petisah	Madras Hulu
Tip Top Restoran	Objek Wisata Budaya	Medan Barat	Kesawan
Pagaruyung Food Court	Objek Wisata Budaya	Medan Petisah	Petisah Tengah
Sate Memeng	Objek Wisata Budaya	Medan Timur	Gg.Buntu
Ucok Durian	Objek Wisata Budaya	Medan Baru	Babura
Bika Ambon Zulaika	Objek Wisata Budaya	Medan Petisah	Petisah Tengah
Bolu Meranti	Objek Wisata Budaya	Medan Petisah	Sekip
Soto Sinar Pagi	Objek Wisata Budaya	Medan Barat	Silalas
Soto Keswan	Objek Wisata Budaya	Medan Barat	Kesawan
Merdeka Walk	Objek Wisata Budaya	Medan Barat	Kesawan
Oleh-Oleh Khas Medan	Objek Wisata Kuliner	Medan Kota	Rengas I
Rujak Kolam Tsd	Objek Wisata Kuliner	Medan Kota	Mesjid
Medan Napoleon	Objek Wisata Kuliner	Medan Baru	Babura
Lontong Medan Kak Lin	Objek Wisata Kuliner	Medan Petisah	Madras Hulu
Mie Aceh Titi Bobrok	Objek Wisata Kuliner	Medan Sunggal	Sei Sikambing
Chinese Food Selat Panjang	Objek Wisata Kuliner	Medan Kota	Ps.Baru
Es Krim Ria	Objek Wisata Kuliner	Medan Kota	Ps.Baru
Amalium Foodcourt	Objek Wisata Kuliner	Medan Kota	Matsum II
Wajir Seafood	Objek Wisata Kuliner	Medan Maimun	Aur
Marina Seafood	Objek Wisata Kuliner	Medan Belawan	Belawan I

Lanjutan Tabel/Continued Table 7.8

Nama Objek Wisata <i>Tourist Attraction Name</i>	Jenis Objek Wisata <i>Type of Tourist Attraction</i>	Lokasi <i>Location</i>	
		Kecamatan <i>Subdistrict</i>	Kelurahan <i>Village</i>
(1)	(2)	(3)	(4)
Istana Maimun	Objek Wisata Sejarah	Medan Maimun	Aur
Tjong A Fie	Objek Wisata Sejarah	Medan Barat	Kesawan
Menara Air Pdam Tirtanadi	Objek Wisata Sejarah	Medan Kota	Ps.Baru
Gedung Pt.Pp London Sumatera Indonesia	Objek Wisata Sejarah	Medan Barat	Kesawan
Gedung Balai Kota	Objek Wisata Sejarah	Medan Barat	Kesawan
Gedung Bank Mandiri	Objek Wisata Sejarah	Medan Barat	Kesawan
Gedung Bank Indonesia	Objek Wisata Sejarah	Medan Barat	Kesawan
Titi Gantung Medan	Objek Wisata Sejarah	Medan Barat	Kesawan
Hotel Dharma Deli	Objek Wisata Sejarah	Medan Barat	Pusat Kota
Rumah Dinas Walikota Medan	Objek Wisata Sejarah	Medan Maimun	Aur
Rumah Dinas Gubernur Sumatera Utara	Objek Wisata Sejarah	Medan Polonia	Anggrung
Kantor Gubernur Sumatera Utara	Objek Wisata Sejarah	Medan Polonia	Madras Hulu
Kantor Pt.Telkom	Objek Wisata Sejarah	Medan Barat	Kesawan
Kantor Pos Medan	Objek Wisata Sejarah	Medan Barat	Kesawan
Kantor Ptpn Iv	Objek Wisata Sejarah	Medan Maimun	Hamdan
Rs.Pringadi	Objek Wisata Sejarah	Medan Timur	Gg.Buntu
Rs.Putri Hijau	Objek Wisata Sejarah	Medan Barat	Kesawan
Gereja Katedral Santa Maria	Objek Wisata Sejarah	Medan Maimun	Aur
Tugu Guru Patimpus	Objek Wisata Sejarah	Medan Petisah	Petisah Tengah
Tugu Ahmad Yani	Objek Wisata Sejarah	Medan Maimun	Aur
Kolam Renang Paradiso	Objek Wisata Sejarah	Medan Kota	Teladan Barat
Situs Kota Cina	Objek Wisata Sejarah	Medan Marelan	Payah Pasir
Stasiun Kereta Api	Objek Wisata Sejarah	Medan Labuhan	Pekan Labuhan

Lanjutan Tabel/*Continued Table 7.8*

Nama Objek Wisata <i>Tourist Attraction Name</i>	Jenis Objek Wisata <i>Type of Tourist Attraction</i>	Lokasi <i>Location</i>	
		Kecamatan <i>Subdistrict</i>	Kelurahan <i>Village</i>
(1)	(2)	(3)	(4)
Mesjid Raya Al Mashun	Objek Wisata Religi	Medan Kota	Teladan Barat
Mesjid Gang Bengkok	Objek Wisata Religi	Medan Barat	Kesawan
Kuil Sri Mariaman	Objek Wisata Religi	Medan Barat	Petisah Tengah
Graha Maria Annai Velangkani	Objek Wisata Religi	Medan Tuntungan	Tanjung Selamat
Wihara Gunung Timur	Objek Wisata Religi	Medan Polonia	Madras Hulu
Mesjid Al Osmani	Objek Wisata Religi	Medan Labuhan	Pekan Labuhan
Gereja Gpib Immanuel	Objek Wisata Religi	Medan Polonia	Madras Hulu
Gereja Hkbp Sudirman	Objek Wisata Religi	Medan Maimun	Aur
Gereja Katerdal Santa Maria	Objek Wisata Religi	Medan Maimun	Aur
Vihara Labuhan	Objek Wisata Religi	Medan Labuhan	Martubung
Rahmat International Wildlife Museum Dan Galeri	Objek Wisata Pendidikan	Medan Baru	Petisah Hulu
Museum Sumatera Utara	Objek Wisata Pendidikan	Medan Baru	Teladan Barat
Museum Perjuangan Tni	Objek Wisata Pendidikan	Medan Petisah	Petisah Tengah
Museum Perkebunan Rispa	Objek Wisata Pendidikan	Medan Baru	Kampung Baru
Museum Uang Sumatera Utara	Objek Wisata Pendidikan	Medan Maimun	Aur
Taman Edukasi Avros Rispa	Objek Wisata Pendidikan	Medan Tuntungan	Kp.Baru
Taman Cadika	Objek Wisata Buatan	Medan Johor	Pangkalan Mansyur
Taman Beringin	Objek Wisata Buatan	Medan Baru	Titi Rantai
Taman Gajah Mada	Objek Wisata Buatan	Medan Baru	Babura
Taman Ahmad Yani	Objek Wisata Buatan	Medan Maimun	Jati
Taman Sri Deli	Objek Wisata Buatan	Medan Kota	
Taman Kebun Bunga	Objek Wisata Buatan	Medan Petisah	Petisah Tengah

Lanjutan Tabel/Continued Table 7.8

Nama Objek Wisata <i>Tourist Attraction Name</i>	Jenis Objek Wisata <i>Type of Tourist Attraction</i>	Lokasi <i>Location</i>	
		Kecamatan <i>Subdistrict</i>	Kelurahan <i>Village</i>
(1)	(2)	(3)	(4)
Taman Budaya Sumatera Utara	Objek Wisata Buatan	Medan Timur	Gaharu
Taman Teladan	Objek Wisata Buatan	Medan Kota	Teladan Baru
Kampoeng Selfie	Objek Wisata Buatan	Medan Polonia	Anggrung
Danau Siombak	Objek Wisata Buatan	Medan Marelan	Paya Pasir
Waterboom Cbd Polonia	Objek Wisata Buatan	Medan Polonia	Sari Rejo
Pasar Pajak Ikan Lama	Objek Wisata Belanja	Medan Baru	Kesawan
Pusat Pasar	Objek Wisata Belanja	Medan Kota	Pusat Pasar
Pasar Pajak Hongkong	Objek Wisata Belanja	Medan Kota	Ps.Baru
Pasar Petisah	Objek Wisata Belanja	Medan Petisah	Petisah Tengah
Pasar Simpang Limun	Objek Wisata Belanja	Medan Kota	
Pasar Sei Kambing	Objek Wisata Belanja	Medan Helvetia	Sei Sikambing
Pasar Beruang	Objek Wisata Belanja	Medan Kota	Pandau Hulu I
Pasar Induk Tuntungan	Objek Wisata Belanja	Medan Tuntungan	
Pasar Pajak Melati	Objek Wisata Belanja	Medan Tuntungan	Tanjung Selamat
Pasar Pajak Guci Belawan	Objek Wisata Belanja	Medan Kota	Belawan II
Pasar Rame	Objek Wisata Belanja	Medan Kota	Pandan Hulu
Pusat Spare Part Mobil Jl.Semarang	Objek Wisata Belanja	Medan Kota	
Pusat Spare Part Sepeda Motor	Objek Wisata Belanja	Medan Polonia	Kesawan
Sun Plaza	Objek Wisata Belanja	Medan Polonia	Madras Hulu
Center Point Mall	Objek Wisata Belanja	Medan Timur	Gg.Buntu
Thamrin Plaza	Objek Wisata Belanja	Medan Area	Sei Rengas II
Ramayana Pringgana	Objek Wisata Belanja	Medan Baru	Babura
Ramayana Sm.Raja	Objek Wisata Belanja	Medan Kota	Teladan Baru
Plaza Medan Fair	Objek Wisata Belanja	Medan Petisah	Petisah Tengah

Lanjutan Tabel/*Continued Table 7.8*

Nama Objek Wisata <i>Tourist Attraction Name</i>	Jenis Objek Wisata <i>Type of Tourist Attraction</i>	Lokasi <i>Location</i>	
		Kecamatan <i>Subdistrict</i>	Kelurahan <i>Village</i>
(1)	(2)	(3)	(4)
Medan Mall	Objek Wisata Belanja	Medan Kota	Pusat Pasar
Hermes Palace Polonia	Objek Wisata Belanja	Medan Petisah	Mongonsidi
Medan Focal Point Mall	Objek Wisata Belanja	Medan Kota	
Lippo Plaza	Objek Wisata Belanja	Medan Polonia	Suka Damai
Ringroad City Walk	Objek Wisata Belanja	Medan Selayang	Asam Kumbang
Cambridge Plaza	Objek Wisata Belanja	Medan Polonia	Petisah Tengah
Manhattan Square	Objek Wisata Belanja	Medan Sunggal	Sei Sikambang B
Plaza Millenium	Objek Wisata Belanja	Medan Helvetia	Dwi Kora
Yuki Simpang Raya	Objek Wisata Belanja	Medan Kota	Kota Matsum

Sumber : Dinas Pariwisata Kota Medan

Source : *Tourism Service of Medan Municipality*

Tabel/Table 7.9 Jumlah Wisatawan Mancanegara dan Domestik di Kota Medan, 2013 - 2020/ List Number of International and Domestic Visitors in Medan Municipality, 2013 - 2020

Tahun Year	Wisatawan Visitors		Jumlah Total
	Mancanegara International	Domestic Domestic	
(1)	(2)	(3)	(4)
2013	233 998	-	233 998
2014	243 641	-	243 641
2015	205 926	-	205 926
2016	177 180	-	177 180
2017	229 035	-	229 035
2018	221 185	-	221 185
2019			
2020			

Sumber : Dinas Pariwisata Kota Medan

Source : Tourism Service of Medan Municipality

08

SISTEM NERACA REGIONAL SYSTEM OF REGIONAL ACCOUNTS

PDRB ADHK 2010 menurut Lapangan Usaha Tahun 2019 di Kota Medan adalah 156.780.580 jt rupiah dengan Laju Pertumbuhan 5,93%.



penyumbang terbesar PDRB ADHK 2010 Menurut Lapangan Usahan Tahun 2019 di Kota Medan adalah sektor Perdagangan Besar dan Eceran; Reparasi Mobil dan Sepeda Motor sebesar 40.847.510 juta rupiah.

Perencanaan pembangunan ekonomi, memerlukan bermacam data statistik sebagai dasar berpijak dalam menentukan strategi kebijakan, agar sasaran pembangunan dapat dicapai dengan tepat. Strategi dan kebijakan yang telah diambil pada masa-masa lalu perlu dimonitor dan dievaluasi hasil-hasilnya. Berbagai data statistik yang bersifat kuantitatif diperlukan untuk memberikan gambaran tentang keadaan pada masa yang lalu dan masa kini, serta sasaran-sasaran yang akan dicapai pada masa yang akan datang.

Pada hakekatnya, pembangunan ekonomi adalah serangkaian usaha dan kebijakan yang bertujuan untuk meningkatkan taraf hidup masyarakat, memperluas lapangan kerja, pemeratakan distribusi pendapatan masyarakat, meningkatkan hubungan ekonomi regional dan melalui pergeseran kegiatan ekonomi dari sektor primer ke sektor sekunder dan tersier. Dengan perkataan lain arah dari pembangunan ekonomi adalah mengusahakan agar pendapatan masyarakat naik, disertai dengan tingkat pemerataan yang sebaik mungkin.

Economic development planning, requiring a variety of data in determining the policy strategy, so the goals of development can be achieved with the right. Evaluated and monitored should be done to the strategies and policies that have been taken during the past need. Various quantitative statistical data needed to provide an overview of the situation in the past and present, as well as targeted objectives to be achieved in the future.

Basically, economic development is a series of efforts and policies which intends to improve people's lives, expanding employment, equalize income distribution, increase the regional economic through the shift of economic activity from the primary sector to the secondary and tertiary sectors. In other words the direction of economic development is to keep people's incomes rise, accompanied by a level of equalization as possible.

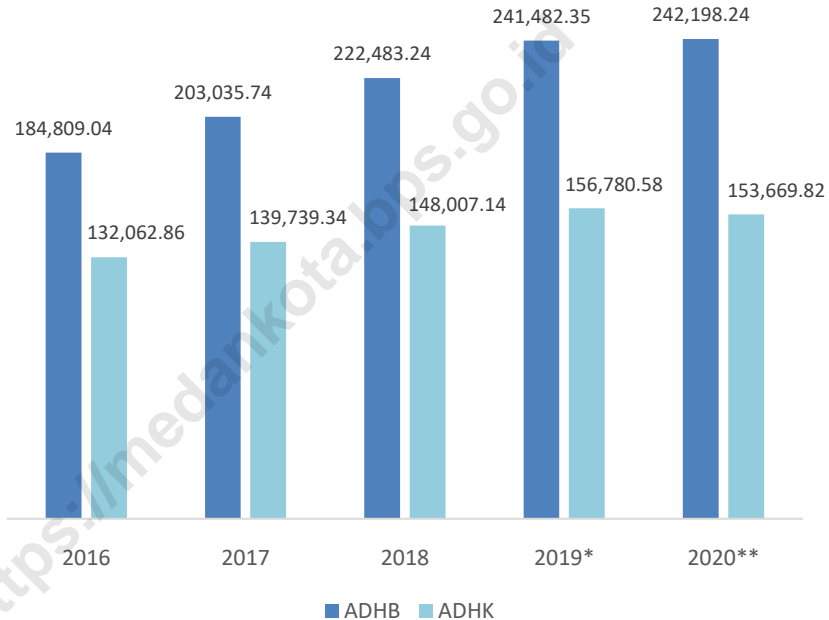
PDRB Kota Medan menurut lapangan usaha dirinci menjadi 17 lapangan usaha dan sebagian besar lapangan usaha dirinci lagi menjadi sublapangan usaha. Pemecahan menjadi sublapangan usaha atau sublapangan usaha ini disesuaikan dengan Klasifikasi Baku Lapangan Usaha Indonesia (KBLI) 2009. Perkembangan setiap lapangan usaha diuraikan di bawah ini.

Tahun 2020, nilai PDRB ADHB lapangan usaha Pertanian, Kehutanan, dan Perikanan mencapai 2,69 triliun rupiah, sedangkan nilai PDRB ADHK 2010 mencapai 1,47 triliun rupiah. Lapangan usaha ini memberi kontribusi terhadap pembentukan PDRB total sebesar 1,11 persen, sama dengan tahun lalu yaitu 1,11 persen. Laju pertumbuhannya mengalami peningkatan dari -3,84 persen tahun 2019 menjadi -0,85 persen tahun 2020.

Gross Regional Domestic Product (GRDP) of Medan municipality by industry are specified into 17 fields of business and most of the categories will be further specified into subcategories or subfield. The elaboration of subfield is based on the Indonesian Standard Industrial Classification (ISIC) 2009. The explanation of every field of business are described below.

In 2020, GRDP value at current market prices of agriculture, forestry, and fishery reached 2,69 trillion rupiah, while in 2010 it reached 1,47 trillion rupiah. Contribution of this business field to total GRDP was 1,11 percent, equal with last year with 1,11 percent. While the growth rate increase from -3,84 percent in 2019 to -0,85 percent in 2020.

Gambar/Figures 8.1 PDRB Kota Medan Atas Dasar Harga Berlaku dan Atas Dasar Harga Konstan 2010 Tahun 2016-2020 (Milyar Rupiah)/ *Gross Regional Domestic Product at Current Market Prices and at 2010 Constant Market Price in Medan Municipality (billion rupiahs), 2016–2020*



* Angka sementara/ Preliminary Figures

** Angka sangat sementara/ Very Preliminary Figures

Sumber : BPS Kota Medan

Source : BPS-Medan Municipality

8.1 PRODUK DOMESTIK REGIONAL BRUTO KOTA MEDAN GROSS REGIONAL DOMESTIC PRODUCT OF MEDAN MUNICIPALITY

Tabel/Table 8.1 Produk Domestik Regional Bruto Atas Dasar Harga Berlaku Menurut Lapangan Usaha di Kota Medan (juta rupiah), 2016-2020 / *Gross Regional Domestic Product at Current Market Prices by Industry in Medan Municipality (million rupiahs), 2015-2019*

Produk Domestik Regional/Lapangan Usaha <i>Industrial Origin</i>		2016
	(1)	(2)
A	Pertanian, Kehutanan, dan Perikanan / <i>Agriculture, Forestry and Fishing</i>	2 269 060,75
B	Pertambangan dan Penggalian / <i>Mining and Quarrying</i>	2 403,80
C	Industri Pengolahan / <i>Manufacturing</i>	27 719 511,24
D	Pengadaan Listrik dan Gas / <i>Electricity and Gas</i>	160 872,20
E	Pengadaan Air, Pengelolaan Sampah, Limbah dan Daur Ulang / <i>Water supply, Sewerage, Waste Management and Remediation Activities</i>	345 705,80
F	Konstruksi / <i>Construction</i>	35 026 070,80
G	Perdagangan Besar dan Eceran; Reparasi Mobil dan Sepeda Motor / <i>Wholesale and Retail Trade; Repair of Motor Vehicles and Motorcycles</i>	45 907 066,42
H	Transportasi dan Pergudangan / <i>Transportation and Storage</i>	11 713 716,87
I	Penyediaan Akomodasi dan Makan Minum / <i>Accommodation and Food Service Activities</i>	5 718 194,23
J	Informasi dan Komunikasi / <i>Information and Communication</i>	9 206 951,08
K	Jasa Keuangan dan Asuransi / <i>Financial and Insurance Activities</i>	12 998 990,65
L	Real Estat / <i>Real Estate Activities</i>	15 543 390,80
M,N	Jasa Perusahaan / <i>Business Activities</i>	4 700 540,68
O	Administrasi Pemerintahan, Pertahanan dan Jaminan Sosial Wajib / <i>Public Administration and Defence; Compulsory Social Security</i>	3 449 187,49
P	Jasa Pendidikan / <i>Education</i>	4 975 731,06
Q	Jasa Kesehatan dan Kegiatan Sosial / <i>Human Health and Social Work Activities</i>	2 965 514,29
R,S,T,U	Jasa lainnya / <i>Other Services Activities</i>	2 106 128,45
Produk Domestik Regional Bruto Gross Regional Domestic Product		184 809 036,60

Sumber : BPS Kota Medan

Source : BPS-Medan Municipality

Lanjutan Tabel/*Continued Table 8.1*

Lapangan Usaha <i>Industrial Origin</i>		2017
(1)		(3)
A	Pertanian, Kehutanan, dan Perikanan / <i>Agriculture, Forestry and Fishing</i>	2 536 661,34
B	Pertambangan dan Penggalian / <i>Mining and Quarrying</i>	2 306,86
C	Industri Pengolahan / <i>Manufacturing</i>	30 133 931,45
D	Pengadaan Listrik dan Gas / <i>Electricity and Gas</i>	194 621,60
E	Pengadaan Air, Pengelolaan Sampah, Limbah dan Daur Ulang / <i>Water supply, Sewerage, Waste Management and Remediation Activities</i>	400 651,59
F	Konstruksi / <i>Construction</i>	39 045 126,48
G	Perdagangan Besar dan Eceran; Reparasi Mobil dan Sepeda Motor / <i>Wholesale and Retail Trade; Repair of Motor Vehicles and Motorcycles</i>	50 034 464,02
H	Transportasi dan Pergudangan / <i>Transportation and Storage</i>	12 914 639,62
I	Penyediaan Akomodasi dan Makan Minum / <i>Accommodation and Food Service Activities</i>	6 233 068,40
J	Informasi dan Komunikasi / <i>Information and Communication</i>	10 362 863,45
K	Jasa Keuangan dan Asuransi / <i>Financial and Insurance Activities</i>	13 546 809,15
L	Real Estat / <i>Real Estate Activities</i>	17 790 131,56
M,N	Jasa Perusahaan / <i>Business Activities</i>	5 254 705,46
O	Administrasi Pemerintahan, Pertahanan dan Jaminan Sosial Wajib / <i>Public Administration and Defence; Compulsory Social Security</i>	3 709 240,21
P	Jasa Pendidikan / <i>Education</i>	5 225 326,47
Q	Jasa Kesehatan dan Kegiatan Sosial / <i>Human Health and Social Work Activities</i>	3 292 292,93
R,S,T,U	Jasa lainnya / <i>Other Services Activities</i>	2 358 900,88
Produk Domestik Regional Bruto Gross Regional Domestic Product		203 035 741,48

Sumber : BPS Kota Medan

Source : BPS-Medan Municipality

Lanjutan Tabel/*Continued Table 8.1*

	Lapangan Usaha <i>Industrial Origin</i>	2018
	(1)	(4)
A	Pertanian, Kehutanan, dan Perikanan / <i>Agriculture, Forestry and Fishing</i>	2 714 272.58
B	Pertambangan dan Penggalian / <i>Mining and Quarrying</i>	2 374.34
C	Industri Pengolahan / <i>Manufacturing</i>	32 497 416.37
D	Pengadaan Listrik dan Gas / <i>Electricity and Gas</i>	211 137.13
E	Pengadaan Air, Pengelolaan Sampah, Limbah dan Daur Ulang / <i>Water supply, Sewerage, Waste Management and Remediation Activities</i>	435 601.68
F	Konstruksi / <i>Construction</i>	42 986 701.49
G	Perdagangan Besar dan Eceran; Reparasi Mobil dan Sepeda Motor / <i>Wholesale and Retail Trade; Repair of Motor Vehicles and Motorcycles</i>	55 538 093.77
H	Transportasi dan Pergudangan / <i>Transportation and Storage</i>	14 012 114.47
I	Penyediaan Akomodasi dan Makan Minum / <i>Accommodation and Food Service Activities</i>	6 730 284.22
J	Informasi dan Komunikasi / <i>Information and Communication</i>	11 403 891.04
K	Jasa Keuangan dan Asuransi / <i>Financial and Insurance Activities</i>	14 266 852.04
L	Real Estat / <i>Real Estate Activities</i>	19 850 137.37
M,N	Jasa Perusahaan / <i>Business Activities</i>	5 758 765.70
O	Administrasi Pemerintahan, Pertahanan dan Jaminan Sosial Wajib / <i>Public Administration and Defence; Compulsory Social Security</i>	4 051 872.66
P	Jasa Pendidikan / <i>Education</i>	5 688 748.20
Q	Jasa Kesehatan dan Kegiatan Sosial / <i>Human Health and Social Work Activities</i>	3 741 257.42
R,S,T,U	Jasa lainnya / <i>Other Services Activities</i>	2 593 716.97
	Produk Domestik Regional Bruto Gross Regional Domestic Product	222 483 237.45

Sumber : BPS Kota Medan
 Source : BPS-Medan Municipality

Lanjutan Tabel/Continued Table 8.1

	Lapangan Usaha <i>Industrial Origin</i>	2019*
	(1)	(5)
A	Pertanian, Kehutanan, dan Perikanan / <i>Agriculture, Forestry and Fishing</i>	2 692 138.20
B	Pertambangan dan Penggalian / <i>Mining and Quarrying</i>	2 376.95
C	Industri Pengolahan / <i>Manufacturing</i>	34 414 457.40
D	Pengadaan Listrik dan Gas / <i>Electricity and Gas</i>	221 608.33
E	Pengadaan Air, Pengelolaan Sampah, Limbah dan Daur Ulang / <i>Water supply, Sewerage, Waste Management and Remediation Activities</i>	457 860.92
F	Konstruksi / <i>Construction</i>	46 722 922.99
G	Perdagangan Besar dan Eceran; Reparasi Mobil dan Sepeda Motor / <i>Wholesale and Retail Trade; Repair of Motor Vehicles and Motorcycles</i>	61 710 075.99
H	Transportasi dan Pergudangan / <i>Transportation and Storage</i>	15 395 335.18
I	Penyediaan Akomodasi dan Makan Minum / <i>Accommodation and Food Service Activities</i>	7 351 234.79
J	Informasi dan Komunikasi / <i>Information and Communication</i>	12 442 785.52
K	Jasa Keuangan dan Asuransi / <i>Financial and Insurance Activities</i>	14 668 092.52
L	Real Estat / <i>Real Estate Activities</i>	21 459 983.51
M,N	Jasa Perusahaan / <i>Business Activities</i>	6 463 389.25
O	Administrasi Pemerintahan, Pertahanan dan Jaminan Sosial Wajib / <i>Public Administration and Defence; Compulsory Social Security</i>	4 380 479.54
P	Jasa Pendidikan / <i>Education</i>	6 150 105.68
Q	Jasa Kesehatan dan Kegiatan Sosial / <i>Human Health and Social Work Activities</i>	4 119 498.55
R,S,T,U	Jasa lainnya / <i>Other Services Activities</i>	2 830 004.58
Produk Domestik Regional Bruto Gross Regional Domestic Product		241.482.349.90

Catatan : *Angka sementara

Notes : *Preliminary Figures

Sumber : BPS Kota Medan

Source : BPS-Medan Municipality

Lanjutan Tabel/Continued Table 8.1

	Lapangan Usaha <i>Industrial Origin</i>	2020**
	(1)	(6)
A	Pertanian, Kehutanan, dan Perikanan / <i>Agriculture, Forestry and Fishing</i>	2 695 320.38
B	Pertambangan dan Penggalian / <i>Mining and Quarrying</i>	2 377.56
C	Industri Pengolahan / <i>Manufacturing</i>	34 186 368.27
D	Pengadaan Listrik dan Gas / <i>Electricity and Gas</i>	233 493.46
E	Pengadaan Air, Pengelolaan Sampah, Limbah dan Daur Ulang / <i>Water supply, Sewerage, Waste Management and Remediation Activities</i>	489 552.40
F	Konstruksi / <i>Construction</i>	45 610 724.81
G	Perdagangan Besar dan Eceran; Reparasi Mobil dan Sepeda Motor / <i>Wholesale and Retail Trade; Repair of Motor Vehicles and Motorcycles</i>	62 278 300.91
H	Transportasi dan Pergudangan / <i>Transportation and Storage</i>	14 136 327.26
I	Penyediaan Akomodasi dan Makan Minum / <i>Accommodation and Food Service Activities</i>	6 619 810.79
J	Informasi dan Komunikasi / <i>Information and Communication</i>	13 604 941.68
K	Jasa Keuangan dan Asuransi / <i>Financial and Insurance Activities</i>	14 547 508.10
L	Real Estat / <i>Real Estate Activities</i>	23 032 947.45
M,N	Jasa Perusahaan / <i>Business Activities</i>	6 721 610.37
O	Administrasi Pemerintahan, Pertahanan dan Jaminan Sosial Wajib / <i>Public Administration and Defence; Compulsory Social Security</i>	4 672 051.40
P	Jasa Pendidikan / <i>Education</i>	6 262 517.09
Q	Jasa Kesehatan dan Kegiatan Sosial / <i>Human Health and Social Work Activities</i>	4 221 907.30
R,S,T,U	Jasa lainnya / <i>Other Services Activities</i>	2 882 482.43
	Produk Domestik Regional Bruto Gross Regional Domestic Product	242 198 241.66

Catatan : **Angka sangat sementara

Notes : ** Very Preliminary Figures

Sumber : BPS Kota Medan

Source : BPS-Medan Municipality

Tabel/Table 8.2 Produk Domestik Regional Bruto Atas Dasar Harga Konstan 2010 Menurut Lapangan Usaha di Kota Medan (juta rupiah), 2016-2020 / *Gross Regional Domestic Product at 2010 Constant Market Prices by Industry in Medan Municipality (million rupiahs), 2016-2020*

Lapangan Usaha <i>Industrial Origin</i>		2016
(1)		(2)
A	Pertanian, Kehutanan, dan Perikanan / <i>Agriculture, Forestry and Fishing</i>	1 421 784,51
B	Pertambangan dan Penggalian / <i>Mining and Quarrying</i>	1 889,88
C	Industri Pengolahan / <i>Manufacturing</i>	19 489 294,49
D	Pengadaan Listrik dan Gas / <i>Electricity and Gas</i>	141 753,91
E	Pengadaan Air, Pengelolaan Sampah, Limbah dan Daur Ulang / <i>Water supply, Sewerage, Waste Management and Remediation Activities</i>	225 725,22
F	Konstruksi / <i>Construction</i>	25 707 200,56
G	Perdagangan Besar dan Eceran; Reparasi Mobil dan Sepeda Motor / <i>Wholesale and Retail Trade; Repair of Motor Vehicles and Motorcycles</i>	34 173 438,36
H	Transportasi dan Pergudangan / <i>Transportation and Storage</i>	7 931 237,13
I	Penyediaan Akomodasi dan Makan Minum / <i>Accommodation and Food Service Activities</i>	3 323 221,15
J	Informasi dan Komunikasi / <i>Information and Communication</i>	8 250 391,48
K	Jasa Keuangan dan Asuransi / <i>Financial and Insurance Activities</i>	8 903 046,92
L	Real Estat / <i>Real Estate Activities</i>	9 955 209,81
M,N	Jasa Perusahaan / <i>Business Activities</i>	3 047 707,74
O	Administrasi Pemerintahan, Pertahanan dan Jaminan Sosial Wajib / <i>Public Administration and Defence; Compulsory Social Security</i>	2 207 178,19
P	Jasa Pendidikan / <i>Education</i>	3 922 817,98
Q	Jasa Kesehatan dan Kegiatan Sosial / <i>Human Health and Social Work Activities</i>	1 970 515,71
R,S,T,U	Jasa lainnya / <i>Other Services Activities</i>	1 390 450,46
Produk Domestik Regional Bruto Gross Regional Domestic Product		132 062 863,52

Sumber : BPS Kota Medan
Source : BPS-Medan Municipality

Lanjutan Tabel/*Continued Table 8.2*

	Lapangan Usaha <i>Industrial Origin</i>	2017
	(1)	(3)
A	Pertanian, Kehutanan, dan Perikanan / <i>Agriculture, Forestry and Fishing</i>	1 511 455,23
B	Pertambangan dan Penggalian / <i>Mining and Quarrying</i>	1 839,16
C	Industri Pengolahan / <i>Manufacturing</i>	19 854 711,99
D	Pengadaan Listrik dan Gas / <i>Electricity and Gas</i>	155 275,71
E	Pengadaan Air, Pengelolaan Sampah, Limbah dan Daur Ulang / <i>Water supply, Sewerage, Waste Management and Remediation Activities</i>	243 208,87
F	Konstruksi / <i>Construction</i>	27 546 865,74
G	Perdagangan Besar dan Eceran; Reparasi Mobil dan Sepeda Motor / <i>Wholesale and Retail Trade; Repair of Motor Vehicles and Motorcycles</i>	36 330 526,00
H	Transportasi dan Pergudangan / <i>Transportation and Storage</i>	8 564. 449,01
I	Penyediaan Akomodasi dan Makan Minum / <i>Accommodation and Food Service Activities</i>	3 549 563,15
J	Informasi dan Komunikasi / <i>Information and Communication</i>	8 980 386,89
K	Jasa Keuangan dan Asuransi / <i>Financial and Insurance Activities</i>	8 969 577,12
L	Real Estat / <i>Real Estate Activities</i>	10 775 341,16
M,N	Jasa Perusahaan / <i>Business Activities</i>	3 269 873,78
O	Administrasi Pemerintahan, Pertahanan dan Jaminan Sosial Wajib / <i>Public Administration and Defence; Compulsory Social Security</i>	2 263 707,65
P	Jasa Pendidikan / <i>Education</i>	4 104 951,65
Q	Jasa Kesehatan dan Kegiatan Sosial / <i>Human Health and Social Work Activities</i>	2 127 139,08
R,S,T,U	Jasa lainnya / <i>Other Services Activities</i>	1 490 469,58
	Produk Domestik Regional Bruto Gross Regional Domestic Product	139 739 341,78

Sumber : BPS Kota Medan
 Source : BPS-Medan Municipality

Lanjutan Tabel/*Continued Table 8.2*

	Lapangan Usaha <i>Industrial Origin</i>	2018
	(1)	(4)
A	1.545.154,45	1 545 154.45
B	1.878,59	1 878.59
C	20.853.295,06	20 853 295.06
D	162.691,51	162 691.51
E	262.620,27	262 620.27
F	29.049.293,71	29 049 293.71
G	38.498.257,17	38 498 257.17
H	9.131.750,20	9 131 750.20
I	3.782.240,63	3 782 240.63
J	9.762.881,44	9 762 881.44
K	9.147.862,83	9 147 862.83
L	11.567.798,60	11 567 798.60
M,N	3.516.238,50	3 516 238.50
O	2.457.691,84	2 457 691.84
P	4.360.215,14	4 360 215.14
Q	2.308.291,05	2 308 291.05
R,S,T,U	1.598.976,52	1 598 976.52
	Produk Domestik Regional Bruto Gross Regional Domestic Product	148 007 137.48

Sumber : BPS Kota Medan

Source : BPS-Medan Municipality

Lanjutan Tabel/Continued Table 8.2

	Lapangan Usaha <i>Industrial Origin</i>	2019*
	(1)	(5)
A	Pertanian, Kehutanan, dan Perikanan / <i>Agriculture, Forestry and Fishing</i>	1 485 875.05
B	Pertambangan dan Penggalian / <i>Mining and Quarrying</i>	1 866.19
C	Industri Pengolahan / <i>Manufacturing</i>	21 728 153.45
D	Pengadaan Listrik dan Gas / <i>Electricity and Gas</i>	169 573.40
E	Pengadaan Air, Pengelolaan Sampah, Limbah dan Daur Ulang / <i>Water supply, Sewerage, Waste Management and Remediation Activities</i>	275 725.02
F	Konstruksi / <i>Construction</i>	31 263 230.89
G	Perdagangan Besar dan Eceran; Reparasi Mobil dan Sepeda Motor / <i>Wholesale and Retail Trade; Repair of Motor Vehicles and Motorcycles</i>	40 849 510.90
H	Transportasi dan Pergudangan / <i>Transportation and Storage</i>	9 693 260.34
I	Penyediaan Akomodasi dan Makan Minum / <i>Accommodation and Food Service Activities</i>	4 081 707.43
J	Informasi dan Komunikasi / <i>Information and Communication</i>	10 633 730.47
K	Jasa Keuangan dan Asuransi / <i>Financial and Insurance Activities</i>	9 337 940.35
L	Real Estat / <i>Real Estate Activities</i>	12 168 167.34
M,N	Jasa Perusahaan / <i>Business Activities</i>	3 722 599.14
O	Administrasi Pemerintahan, Pertahanan dan Jaminan Sosial Wajib / <i>Public Administration and Defence; Compulsory Social Security</i>	2 622 848.73
P	Jasa Pendidikan / <i>Education</i>	4 619 647.94
Q	Jasa Kesehatan dan Kegiatan Sosial / <i>Human Health and Social Work Activities</i>	2 416 319.07
R,S,T,U	Jasa lainnya / <i>Other Services Activities</i>	1 710 425.19
Produk Domestik Regional Bruto		156 780 580,88
Gross Regional Domestic Product		

Catatan : *Angka sementara

Notes : *Preliminary Figures

Sumber : BPS Kota Medan

Source : BPS-Medan Municipality

Lanjutan Tabel/*Continued Table 8.2*

Lapangan Usaha <i>Industrial Origin</i>		2020**
(1)		(6)
A	Pertanian, Kehutanan, dan Perikanan / <i>Agriculture, Forestry and Fishing</i>	1 473 259.59
B	Pertambangan dan Penggalian / <i>Mining and Quarrying</i>	1 840.05
C	Industri Pengolahan / <i>Manufacturing</i>	20 967 303.30
D	Pengadaan Listrik dan Gas / <i>Electricity and Gas</i>	179 588.04
E	Pengadaan Air, Pengelolaan Sampah, Limbah dan Daur Ulang / <i>Water supply, Sewerage, Waste Management and Remediation Activities</i>	293 757.84
F	Konstruksi / <i>Construction</i>	29 630 931.57
G	Perdagangan Besar dan Eceran; Reparasi Mobil dan Sepeda Motor / <i>Wholesale and Retail Trade; Repair of Motor Vehicles and Motorcycles</i>	40 106 896.15
H	Transportasi dan Pergudangan / <i>Transportation and Storage</i>	8 476 902.36
I	Penyediaan Akomodasi dan Makan Minum / <i>Accommodation and Food Service Activities</i>	3 662 074.12
J	Informasi dan Komunikasi / <i>Information and Communication</i>	11 593 956.33
K	Jasa Keuangan dan Asuransi / <i>Financial and Insurance Activities</i>	9 429 174.20
L	Real Estat / <i>Real Estate Activities</i>	12 710 092.85
M,N	Jasa Perusahaan / <i>Business Activities</i>	3 640 179.25
O	Administrasi Pemerintahan, Pertahanan dan Jaminan Sosial Wajib / <i>Public Administration and Defence; Compulsory Social Security</i>	2 696 386.49
P	Jasa Pendidikan / <i>Education</i>	4 689 758.78
Q	Jasa Kesehatan dan Kegiatan Sosial / <i>Human Health and Social Work Activities</i>	2 413 401.68
R,S,T,U	Jasa lainnya / <i>Other Services Activities</i>	1 704 323.24
Produk Domestik Regional Bruto Gross Regional Domestic Product		153 669 825.83

Catatan : **Angka sangat sementara

Notes : **Very Preliminary Figures

Sumber : BPS Kota Medan

Source : BPS-Medan Municipality

Tabel/Table 8.3 Distribusi Persentase Produk Domestik Regional Bruto Atas Dasar Harga Berlaku Menurut Lapangan Usaha di Kota Medan (persen), 2016-2020 / *Percentage Distribution of Gross Regional Domestic Product at Current Market Prices by Industry in Medan Municipality (percent), 2016-2020*

Lapangan Usaha <i>Industrial Origin</i>		2016
(1)		(2)
A	Pertanian, Kehutanan, dan Perikanan / <i>Agriculture, Forestry and Fishing</i>	1,22
B	Pertambangan dan Penggalian / <i>Mining and Quarrying</i>	0,00
C	Industri Pengolahan / <i>Manufacturing</i>	14,90
D	Pengadaan Listrik dan Gas / <i>Electricity and Gas</i>	0,09
E	Pengadaan Air, Pengelolaan Sampah, Limbah dan Daur Ulang / <i>Water supply, Sewerage, Waste Management and Remediation Activities</i>	0,19
F	Konstruksi / <i>Construction</i>	18,85
G	Perdagangan Besar dan Eceran; Reparasi Mobil dan Sepeda Motor / <i>Wholesale and Retail Trade; Repair of Motor Vehicles and Motorcycles</i>	25,33
H	Transportasi dan Pergudangan / <i>Transportation and Storage</i>	6,30
I	Penyediaan Akomodasi dan Makan Minum / <i>Accommodation and Food Service Activities</i>	3,10
J	Informasi dan Komunikasi / <i>Information and Communication</i>	4,95
K	Jasa Keuangan dan Asuransi / <i>Financial and Insurance Activities</i>	6,99
L	Real Estat / <i>Real Estate Activities</i>	8,35
M,N	Jasa Perusahaan / <i>Business Activities</i>	2,50
O	Administrasi Pemerintahan, Pertahanan dan Jaminan Sosial Wajib / <i>Public Administration and Defence; Compulsory Social Security</i>	1,83
P	Jasa Pendidikan / <i>Education</i>	2,68
Q	Jasa Kesehatan dan Kegiatan Sosial / <i>Human Health and Social Work Activities</i>	1,61
R,S,T,U	Jasa lainnya / <i>Other Services Activities</i>	1,12
Produk Domestik Regional Bruto Gross Regional Domestic Product		100,00

Sumber : BPS Kota Medan

Source : BPS-Medan Municipality

Lanjutan Tabel/*Continued Table 8.3*

Lapangan Usaha <i>Industrial Origin</i>		2017
(1)		(3)
A	Pertanian, Kehutanan, dan Perikanan / <i>Agriculture, Forestry and Fishing</i>	1,25
B	Pertambangan dan Penggalian / <i>Mining and Quarrying</i>	0,00
C	Industri Pengolahan / <i>Manufacturing</i>	14,84
D	Pengadaan Listrik dan Gas / <i>Electrimunicipality and Gas</i>	0,10
E	Pengadaan Air, Pengelolaan Sampah, Limbah dan Daur Ulang / <i>Water supply, Sewerage, Waste Management and Remediation Activities</i>	0,20
F	Konstruksi / <i>Construction</i>	19,23
G	Perdagangan Besar dan Eceran; Reparasi Mobil dan Sepeda Motor / <i>Wholesale and Retail Trade; Repair of Motor Vehicles and Motorcycles</i>	24,64
H	Transportasi dan Pergudangan / <i>Transportation and Storage</i>	6,36
I	Penyediaan Akomodasi dan Makan Minum / <i>Accommodation and Food Service Activities</i>	3,07
J	Informasi dan Komunikasi / <i>Information and Communication</i>	5,10
K	Jasa Keuangan dan Asuransi / <i>Financial and Insurance Activities</i>	6,67
L	Real Estat / <i>Real Estate Activities</i>	8,76
M,N	Jasa Perusahaan / <i>Business Activities</i>	2,59
O	Administrasi Pemerintahan, Pertahanan dan Jaminan Sosial Wajib / <i>Public Administration and Defence; Compulsory Social Security</i>	1,83
P	Jasa Pendidikan / <i>Education</i>	2,57
Q	Jasa Kesehatan dan Kegiatan Sosial / <i>Human Health and Social Work Activities</i>	1,62
R,S,T,U	Jasa lainnya / <i>Other Services Activities</i>	1,16
Produk Domestik Regional Bruto Gross Regional Domestic Product		100,00

Sumber : BPS Kota Medan

Source : BPS-Medan Municipality

Lanjutan Tabel/*Continued Table 8.3*

Lapangan Usaha <i>Industrial Origin</i>		2018
(1)		(4)
A	Pertanian, Kehutanan, dan Perikanan / <i>Agriculture, Forestry and Fishing</i>	1.22
B	Pertambangan dan Penggalian / <i>Mining and Quarrying</i>	0.00
C	Industri Pengolahan / <i>Manufacturing</i>	14.61
D	Pengadaan Listrik dan Gas / <i>Electrification and Gas</i>	0.09
E	Pengadaan Air, Pengelolaan Sampah, Limbah dan Daur Ulang / <i>Water supply, Sewerage, Waste Management and Remediation Activities</i>	0.20
F	Konstruksi / <i>Construction</i>	19.32
G	Perdagangan Besar dan Eceran; Reparasi Mobil dan Sepeda Motor / <i>Wholesale and Retail Trade; Repair of Motor Vehicles and Motorcycles</i>	24.96
H	Transportasi dan Pergudangan / <i>Transportation and Storage</i>	6.30
I	Penyediaan Akomodasi dan Makan Minum / <i>Accommodation and Food Service Activities</i>	3.03
J	Informasi dan Komunikasi / <i>Information and Communication</i>	5.13
K	Jasa Keuangan dan Asuransi / <i>Financial and Insurance Activities</i>	6.41
L	Real Estat / <i>Real Estate Activities</i>	8.92
M,N	Jasa Perusahaan / <i>Business Activities</i>	2.59
O	Administrasi Pemerintahan, Pertahanan dan Jaminan Sosial Wajib / <i>Public Administration and Defence; Compulsory Social Security</i>	1.82
P	Jasa Pendidikan / <i>Education</i>	2.56
Q	Jasa Kesehatan dan Kegiatan Sosial / <i>Human Health and Social Work Activities</i>	1.68
R,S,T,U	Jasa lainnya / <i>Other Services Activities</i>	1.17
Produk Domestik Regional Bruto Gross Regional Domestic Product		100,00

Sumber : BPS Kota Medan
 Source : BPS-Medan Municipality

Lanjutan Tabel/*Continued Table 8.3*

Lapangan Usaha <i>Industrial Origin</i>		2019*
(1)		(5)
A	Pertanian, Kehutanan, dan Perikanan / <i>Agriculture, Forestry and Fishing</i>	1.11
B	Pertambangan dan Penggalian / <i>Mining and Quarrying</i>	0.00
C	Industri Pengolahan / <i>Manufacturing</i>	14.25
D	Pengadaan Listrik dan Gas / <i>Electricity and Gas</i>	0.09
E	Pengadaan Air, Pengelolaan Sampah, Limbah dan Daur Ulang / <i>Water supply, Sewerage, Waste Management and Remediation Activities</i>	0.19
F	Konstruksi / <i>Construction</i>	19.35
G	Perdagangan Besar dan Eceran; Reparasi Mobil dan Sepeda Motor / <i>Wholesale and Retail Trade; Repair of Motor Vehicles and Motorcycles</i>	25.55
H	Transportasi dan Pergudangan / <i>Transportation and Storage</i>	6.38
I	Penyediaan Akomodasi dan Makan Minum / <i>Accommodation and Food Service Activities</i>	3.04
J	Informasi dan Komunikasi / <i>Information and Communication</i>	5.15
K	Jasa Keuangan dan Asuransi / <i>Financial and Insurance Activities</i>	6.07
L	Real Estat / <i>Real Estate Activities</i>	8.89
M,N	Jasa Perusahaan / <i>Business Activities</i>	2.68
O	Administrasi Pemerintahan, Pertahanan dan Jaminan Sosial Wajib / <i>Public Administration and Defence; Compulsory Social Security</i>	1.81
P	Jasa Pendidikan / <i>Education</i>	2.55
Q	Jasa Kesehatan dan Kegiatan Sosial / <i>Human Health and Social Work Activities</i>	1.71
R,S,T,U	Jasa lainnya / <i>Other Services Activities</i>	1.17
Produk Domestik Regional Bruto Gross Regional Domestic Product		100.00

Catatan : *Angka sementara

Notes : *Preliminary Figures

Sumber : BPS Kota Medan

Source : BPS-Medan Municipality

Lanjutan Tabel/Continued Table 8.3

Lapangan Usaha <i>Industrial Origin</i>		2020**
(1)		(6)
A	Pertanian, Kehutanan, dan Perikanan / <i>Agriculture, Forestry and Fishing</i>	1.11
B	Pertambangan dan Penggalian / <i>Mining and Quarrying</i>	0.00
C	Industri Pengolahan / <i>Manufacturing</i>	14.12
D	Pengadaan Listrik dan Gas / <i>Electricity and Gas</i>	0.10
E	Pengadaan Air, Pengelolaan Sampah, Limbah dan Daur Ulang / <i>Water supply, Sewerage, Waste Management and Remediation Activities</i>	0.20
F	Konstruksi / <i>Construction</i>	18.83
G	Perdagangan Besar dan Eceran; Reparasi Mobil dan Sepeda Motor / <i>Wholesale and Retail Trade; Repair of Motor Vehicles and Motorcycles</i>	25.71
H	Transportasi dan Pergudangan / <i>Transportation and Storage</i>	5.84
I	Penyediaan Akomodasi dan Makan Minum / <i>Accommodation and Food Service Activities</i>	2.73
J	Informasi dan Komunikasi / <i>Information and Communication</i>	5.62
K	Jasa Keuangan dan Asuransi / <i>Financial and Insurance Activities</i>	6.01
L	Real Estat / <i>Real Estate Activities</i>	9.51
M,N	Jasa Perusahaan / <i>Business Activities</i>	2.78
O	Administrasi Pemerintahan, Pertahanan dan Jaminan Sosial Wajib / <i>Public Administration and Defence; Compulsory Social Security</i>	1.93
P	Jasa Pendidikan / <i>Education</i>	2.59
Q	Jasa Kesehatan dan Kegiatan Sosial / <i>Human Health and Social Work Activities</i>	1.74
R,S,T,U	Jasa lainnya / <i>Other Services Activities</i>	1.19
Produk Domestik Regional Bruto		100.00
Gross Regional Domestic Product		

Catatan : **Angka sangat sementara

Notes : **Very Preliminary Figures

Sumber : BPS Kota Medan

Source : BPS-Medan Municipality

Tabel/Table 8.4 Laju Pertumbuhan Produk Domestik Regional Bruto Atas Dasar Harga Konstan 2010 Menurut Lapangan Usaha di Kota Medan (persen), 2017 – 2020 / *Growth Rate of Gross Regional Domestic Product at 2010 Constant Market Prices by Industry in Medan Municipality (percent), 2017 - 2020*

Lapangan Usaha <i>Industrial Origin</i>		2017
(1)		(2)
A	Pertanian, Kehutanan, dan Perikanan / <i>Agriculture, Forestry and Fishing</i>	6,31
B	Pertambangan dan Penggalian / <i>Mining and Quarrying</i>	-2,68
C	Industri Pengolahan / <i>Manufacturing</i>	1,87
D	Pengadaan Listrik dan Gas / <i>Electricity and Gas</i>	9,54
E	Pengadaan Air, Pengelolaan Sampah, Limbah dan Daur Ulang / <i>Water supply, Sewerage, Waste Management and Remediation Activities</i>	7,75
F	Konstruksi / <i>Construction</i>	7,16
G	Perdagangan Besar dan Eceran; Reparasi Mobil dan Sepeda Motor / <i>Wholesale and Retail Trade; Repair of Motor Vehicles and Motorcycles</i>	6,78
H	Transportasi dan Pergudangan / <i>Transportation and Storage</i>	7,98
I	Penyediaan Akomodasi dan Makan Minum / <i>Accommodation and Food Service Activities</i>	6,81
J	Informasi dan Komunikasi / <i>Information and Communication</i>	8,85
K	Jasa Keuangan dan Asuransi / <i>Financial and Insurance Activities</i>	0,75
L	Real Estat / <i>Real Estate Activities</i>	6,63
M,N	Jasa Perusahaan / <i>Business Activities</i>	7,29
O	Administrasi Pemerintahan, Pertahanan dan Jaminan Sosial Wajib / <i>Public Administration and Defence; Compulsory Social Security</i>	1,19
P	Jasa Pendidikan / <i>Education</i>	4,91
Q	Jasa Kesehatan dan Kegiatan Sosial / <i>Human Health and Social Work Activities</i>	8,50
R,S,T,U	Jasa lainnya / <i>Other Services Activities</i>	7,97
Produk Domestik Regional Bruto Gross Regional Domestic Product		5,81

Sumber : BPS Kota Medan

Source : BPS-Medan Municipality

Lanjutan Tabel/*Continued Table 8.4*

Lapangan Usaha <i>Industrial Origin</i>		2018
(1)		(3)
A	Pertanian, Kehutanan, dan Perikanan / <i>Agriculture, Forestry and Fishing</i>	2.23
B	Pertambangan dan Penggalian / <i>Mining and Quarrying</i>	2.14
C	Industri Pengolahan / <i>Manufacturing</i>	5.03
D	Pengadaan Listrik dan Gas / <i>Electr municipality and Gas</i>	4.78
E	Pengadaan Air, Pengelolaan Sampah, Limbah dan Daur Ulang / <i>Water supply, Sewerage, Waste Management and Remediation Activities</i>	7.98
F	Konstruksi / <i>Construction</i>	5.45
G	Perdagangan Besar dan Eceran; Reparasi Mobil dan Sepeda Motor / <i>Wholesale and Retail Trade; Repair of Motor Vehicles and Motorcycles</i>	5.97
H	Transportasi dan Pergudangan / <i>Transportation and Storage</i>	6.62
I	Penyediaan Akomodasi dan Makan Minum / <i>Accommodation and Food Service Activities</i>	6.56
J	Informasi dan Komunikasi / <i>Information and Communication</i>	8.71
K	Jasa Keuangan dan Asuransi / <i>Financial and Insurance Activities</i>	1.99
L	Real Estat / <i>Real Estate Activities</i>	7.35
M,N	Jasa Perusahaan / <i>Business Activities</i>	7.53
O	Administrasi Pemerintahan, Pertahanan dan Jaminan Sosial Wajib / <i>Public Administration and Defence; Compulsory Social Security</i>	8.57
P	Jasa Pendidikan / <i>Education</i>	6.22
Q	Jasa Kesehatan dan Kegiatan Sosial / <i>Human Health and Social Work Activities</i>	8.52
R,S,T,U	Jasa lainnya / <i>Other Services Activities</i>	7.28
Produk Domestik Regional Bruto Gross Regional Domestic Product		5.92

Sumber : BPS Kota Medan
 Source : BPS-Medan Municipality

Lanjutan Tabel/*Continued Table 8.4*

Lapangan Usaha <i>Industrial Origin</i>		2019*
(1)		(4)
A	Pertanian, Kehutanan, dan Perikanan / <i>Agriculture, Forestry and Fishing</i>	-3.84
B	Pertambangan dan Penggalian / <i>Mining and Quarrying</i>	-0.66
C	Industri Pengolahan / <i>Manufacturing</i>	4.20
D	Pengadaan Listrik dan Gas / <i>Electricity and Gas</i>	4.23
E	Pengadaan Air, Pengelolaan Sampah, Limbah dan Daur Ulang / <i>Water supply, Sewerage, Waste Management and Remediation Activities</i>	4.99
F	Konstruksi / <i>Construction</i>	7.62
G	Perdagangan Besar dan Eceran; Reparasi Mobil dan Sepeda Motor / <i>Wholesale and Retail Trade; Repair of Motor Vehicles and Motorcycles</i>	6.11
H	Transportasi dan Pergudangan / <i>Transportation and Storage</i>	6.15
I	Penyediaan Akomodasi dan Makan Minum / <i>Accommodation and Food Service Activities</i>	7.92
J	Informasi dan Komunikasi / <i>Information and Communication</i>	8.92
K	Jasa Keuangan dan Asuransi / <i>Financial and Insurance Activities</i>	2.08
L	Real Estat / <i>Real Estate Activities</i>	5.19
M,N	Jasa Perusahaan / <i>Business Activities</i>	5.87
O	Administrasi Pemerintahan, Pertahanan dan Jaminan Sosial Wajib / <i>Public Administration and Defence; Compulsory Social Security</i>	6.72
P	Jasa Pendidikan / <i>Education</i>	5.95
Q	Jasa Kesehatan dan Kegiatan Sosial / <i>Human Health and Social Work Activities</i>	4.68
R,S,T,U	Jasa lainnya / <i>Other Services Activities</i>	6.97
Produk Domestik Regional Bruto Gross Regional Domestic Product		5.93

Catatan : *Angka sementara

Notes : *Preliminary Figures

Sumber : BPS Kota Medan

Source : BPS-Medan Municipality

Lanjutan Tabel/*Continued Table 8.4*

Lapangan Usaha <i>Industrial Origin</i>		2020**
(1)		(5)
A	Pertanian, Kehutanan, dan Perikanan / <i>Agriculture, Forestry and Fishing</i>	-0.85
B	Pertambangan dan Penggalian / <i>Mining and Quarrying</i>	-1.40
C	Industri Pengolahan / <i>Manufacturing</i>	-3.50
D	Pengadaan Listrik dan Gas / <i>Electr municipality and Gas</i>	5.91
E	Pengadaan Air, Pengelolaan Sampah, Limbah dan Daur Ulang / <i>Water supply, Sewerage, Waste Management and Remediation Activities</i>	6.54
F	Konstruksi / <i>Construction</i>	-5.22
G	Perdagangan Besar dan Eceran; Reparasi Mobil dan Sepeda Motor / <i>Wholesale and Retail Trade; Repair of Motor Vehicles and Motorcycles</i>	-1.82
H	Transportasi dan Pergudangan / <i>Transportation and Storage</i>	-12.55
I	Penyediaan Akomodasi dan Makan Minum / <i>Accommodation and Food Service Activities</i>	-10.28
J	Informasi dan Komunikasi / <i>Information and Communication</i>	9.03
K	Jasa Keuangan dan Asuransi / <i>Financial and Insurance Activities</i>	0.98
L	Real Estat / <i>Real Estate Activities</i>	4.45
M,N	Jasa Perusahaan / <i>Business Activities</i>	-2.21
O	Administrasi Pemerintahan, Pertahanan dan Jaminan Sosial Wajib / <i>Public Administration and Defence; Compulsory Social Security</i>	2.80
P	Jasa Pendidikan / <i>Education</i>	1.52
Q	Jasa Kesehatan dan Kegiatan Sosial / <i>Human Health and Social Work Activities</i>	-0.12
R,S,T,U	Jasa lainnya / <i>Other Services Activities</i>	-0.36
Produk Domestik Regional Bruto Gross Regional Domestic Product		-1.98

Catatan : **Angka sangat sementara

Notes : **Very Preliminary Figures

Sumber : BPS Kota Medan

Source : BPS-Medan Municipality

Tabel/Table 8.5 Produk Domestik Regional Bruto Atas Dasar Harga Berlaku Menurut Jenis Pengeluaran di Kota Medan (juta rupiah), 2016-2020 / *Gross Regional Domestic Product at Current Market Prices by Type of Expenditure in Medan Municipality (million rupiahs), 2015-2019*

Jenis Pengeluaran <i>Type of Expenditure</i>		2015	2016	2017
(1)		(2)	(3)	(4)
1	Pengeluaran Konsumsi Rumah Tangga/ <i>Household Consumption Expenditure</i>	78 975 625.38	93 437 908.72	93.437.908,72
2	Pengeluaran Konsumsi LNPRT/NPISH/ <i>Consumption Expenditure</i>	518 043.78	580 863.79	580.863,79
3	Pengeluaran Konsumsi Pemerintah/ <i>Government Consumption Expenditure</i>	7 879 843.51	9 297 440.78	9.297.440,78
4	Pembentukan Modal Tetap Bruto/ <i>Gross Fixed Capital Formation</i>	70 322 142.82	84 884 397.41	84.884.397,41
5	Perubahan Inventori/ <i>Changes in Inventories</i>	2 350 436.74	847 321.62	847.321,62
6	Net Ekspor Barang dan Jasa/ <i>Net Exports of Goods and Services</i>	4 675 733.15	13 987 809.16	13.987.809,16
Produk Domestik Regional Bruto <i>Gross Regional Domestic Product</i>		164.721.825,38	184 809 036.60	203 035 741.48

Sumber : BPS Kota Medan

Source : BPS-Medan Municipality

Lanjutan Tabel/Continued Table 8.5

Jenis Pengeluaran <i>Type of Expenditure</i>	2018*	2019**	2020
(1)	(2)	(3)	(4)
1 Pengeluaran Konsumsi Rumah Tangga/ <i>Household Consumption Expenditure</i>	102 276 832.66	110 422 347.23	
2 Pengeluaran Konsumsi LNPR/ <i>NPISH Consumption Expenditure</i>	719 228.48	796 590.55	
3 Pengeluaran Konsumsi Pemerintah/ <i>Government Consumption Expenditure</i>	10 011 957.66	9 939 389.57	
4 Pembentukan Modal Tetap Bruto/ <i>Gross Fixed Capital Formation</i>	95 217 879.97	101 897 700.67	
5 Perubahan Inventori/ <i>Changes in Inventories</i>	1 494 547.37	1 606 096.34	
6 Net Ekspor Barang dan Jasa/ <i>Net Exports of Goods and Services</i>	12 762 791.30	16 820 225.55	
Produk Domestik Regional Bruto <i>Gross Regional Domestic Product</i>	222 483 237,45	241 482 349.90	

Catatan : *Angka sementara

**Angka sangat sementara

Notes : *Preliminary Figures

**Very Preliminary Figures

Sumber : BPS Kota Medan

Source : BPS-Medan Municipality

Tabel/Table 8.6 Produk Domestik Regional Bruto Atas Dasar Harga Konstan 2010 Menurut Jenis Pengeluaran di Kota Medan (juta rupiah), 2016 – 2020 / *Gross Regional Domestic Product at 2010 Constant Market Prices by Type of Expenditure in Medan Municipality (million rupiahs), 2016 - 2020*

Jenis Pengeluaran <i>Type of Expenditure</i>	2016	2017	2018*
(1)	(2)	(3)	(4)
1 Pengeluaran Konsumsi Rumah Tangga/ <i>Household Consumption Expenditure</i>	57 887 220.52	60 836 352.79	65.322.221,47
2 Pengeluaran Konsumsi LNPRT/ <i>NPISH Consumption Expenditure</i>	468 213.97	499 013.65	588.774,42
3 Pengeluaran Konsumsi Pemerintah/ <i>Government Consumption Expenditure</i>	4 593 362.84	4 833 549.39	5.286.001,68
4 Pembentukan Modal Tetap Bruto/ <i>Gross Fixed Capital Formation</i>	49 836 425.59	52 044 068.00	56.918.622,99
5 Perubahan Inventori/ <i>Changes in Inventories</i>	803 870.39	580 743.77	867.683,76
6 Net Ekspor Barang dan Jasa/ <i>Net Exports of Goods and Services</i>	18 473 770.20	20 945 614.19	19.023.833,17
Produk Domestik Regional Bruto <i>Gross Regional Domestic Product</i>	132 062 863,52	139 739 341.78	148 007 137.48

Catatan : *Angka sementara

Notes : *Preliminary Figures

Sumber : BPS Kota Medan

Source : BPS-Medan Municipality

Lanjutan Tabel/*Continued Table 8.6*

Jenis Pengeluaran		2019**	2020
<i>Type of Expenditure</i>			
(1)		(5)	(6)
1	Pengeluaran Konsumsi Rumah Tangga/ <i>Household</i> Consumption Expenditure	68 364 538.88	
2	Pengeluaran Konsumsi LNPR/ NPISH Consumption Expenditure	650 359.65	
3	Pengeluaran Konsumsi Pemerintah/ <i>Government</i> Consumption Expenditure	5 304 146.92	
4	Pembentukan Modal Tetap Bruto/ <i>Gross Fixed Capital</i> Formation	62 145 510.06	
5	Perubahan Inventori/ <i>Changes</i> in Inventories	918 267.18	
6	Net Ekspor Barang dan Jasa/ <i>Net Exports of Goods and</i> Services	19 397 758.19	
Produk Domestik Regional Bruto Gross Regional Domestic Product		156 780 580.88	

Catatan : **Angka sangat sementara

Notes : **Very Preliminary Figures

Sumber : BPS Kota Medan

Source : BPS-Medan Municipality

Tabel 8.7 Indeks Harga Implisit Produk Domestik Regional Bruto Menurut Lapangan Usaha di Kota Medan (2010=100), 2017-2020/ *Implicit Price Index of Gross Regional Domestic Product by Industry in Medan Municipality (2010=100), 2017-2020*

Lapangan Usaha / <i>Industrial Origin</i>	2017	2018	2019*	2020**
(1)	(2)	(3)	(4)	(5)
A Pertanian, Kehutanan, dan Perikanan / <i>Agriculture, Forestry and Fishing</i>	167.83	175.66	181.18	182.95
B Pertambangan dan Pengalihan / <i>Mining and Quarrying</i>	125.43	126.39	127.37	129.21
C Industri Pengolahan / <i>Manufacturing</i>	151.77	155.84	158.39	163.05
D Pengadaan Listrik dan Gas / <i>Electricity and Gas</i>	125.34	129.78	130.69	130.02
E Pengadaan Air, Pengelolaan Sampah, Limbah dan Daur Ulang / <i>Water supply, Sewerage, Waste Management and Remediation Activities</i>	164.74	165.87	166.06	166.65
F Konstruksi / <i>Construction</i>	141.74	147.98	149.45	153.93
G Perdagangan Besar dan Eceran; Reparasi Mobil dan Sepeda Motor / <i>Wholesale and Retail Trade; Repair of Motor Vehicles and Motorcycles</i>	137.72	144.26	151.07	155.28
H Transportasi dan Pergudangan / <i>Transportation and Storage</i>	150.79	153.44	158.83	166.76
I Penyediaan Akomodasi dan Makan Minum / <i>Accommodation and Food Service Activities</i>	175.60	177.94	180.10	180.77

Lanjutan Tabel /Continued Table 8.7

	Lapangan Usaha / <i>Industrial Origin</i>	2017	2018	2019*	2020**
	(1)	(2)	(3)	(4)	(5)
J	Informasi dan Komunikasi / <i>Information and Communication</i>	115.39	116.81	117.01	117,35
K	Jasa Keuangan dan Asuransi / <i>Financial and Insurance Activities</i>	151.03	155.96	157.08	154,28
L	Real Estat / <i>Real Estate Activities</i>	165.10	171.60	176.36	181,22
M,N	Jasa Perusahaan / <i>Business Activities</i>	160.70	163.78	173.63	184,65
O	Administrasi Pemerintahan, Pertahanan dan Jaminan Sosial Wajib / <i>Public Administration and Defence; Compulsory Social Security</i>	163.86	164.86	167.01	173,27
P	Jasa Pendidikan / <i>Education</i>	127.29	130.47	133.13	133,54
Q	Jasa Kesehatan dan Kegiatan Sosial / <i>Human Health and Social Work Activities</i>	154.78	162.08	170.49	174,94
R,S,T,U	Jasa lainnya / <i>Other Services Activities</i>	158.27	162.21	165.46	169,13
PDRB		145,30	150.32	154.03	157.61
Gross Regional Domestic Product					

Catatan : *Angka sementara
 **Angka sangat sementara
 Notes : *Preliminary Figures
 **Very Preliminary Figures
 Sumber : BPS Kota Medan
 Source : BPS-Medan Municipality

Tabel/Table 8.8 Laju Implisit Produk Domestik Regional Bruto Menurut Lapangan Usaha di Kota Medan, 2017-2020/ *Implicit Growth Rate of Gross Regional Domestic Product by Industry in Medan Municipality, 2017-2020*

Lapangan Usaha / <i>Industrial Origin</i>	2017	2018	2019*	2020**
(1)	(2)	(3)	(4)	(5)
A Pertanian, Kehutanan, dan Perikanan / <i>Agriculture, Forestry and Fishing</i>	5.16	10.07	3.14	0.98
B Pertambangan dan Penggalian / <i>Mining and Quarrying</i>	-1.39	-0.63	1.55	2.23
C Industri Pengolahan / <i>Manufacturing</i>	6.71	9.57	1.64	2.94
D Pengadaan Listrik dan Gas / <i>Electricity and Gas</i>	10.44	14.35	0.70	-0.51
E Pengadaan Air, Pengelolaan Sampah, Limbah dan Daur Ulang / <i>Water supply, Sewerage, Waste Management and Remediation Activities</i>	7.56	8.30	0.11	0.36
F Konstruksi / <i>Construction</i>	4.03	8.61	0.99	3.00
G Perdagangan Besar dan Eceran; Reparasi Mobil dan Sepeda Motor / <i>Wholesale and Retail Trade; Repair of Motor Vehicles and Motorcycles</i>	2.07	6.92	4.72	2.79
H Transportasi dan Pergudangan / <i>Transportation and Storage</i>	2.10	3.90	3.51	5.00
I Penyediaan Akomodasi dan Makan Minum / <i>Accommodation and Food Service Activities</i>	2.05	3.42	1.21	0.37

Lanjutan Tabel/Continued Table 8.8

Lapangan Usaha / Industrial Origin		2017	2018	2019*	2020**
(1)		(2)	(3)	(4)	(5)
J	Informasi dan Komunikasi / Information and Communication	3.41	4.67	0.17	0,28
K	Jasa Keuangan dan Asuransi / Financial and Insurance Activities	3.44	6.82	0.72	-1,78
L	Real Estat / Real Estate Activities	7.34	11.56	2.78	2,75
M,N	Jasa Perusahaan / Business Activities	4.19	6.19	6.01	6,35
O	Administrasi Pemerintahan, Pertahanan dan Jaminan Sosial Wajib / Public Administration and Defence; Compulsory Social Security	6.28	6.93	1.30	3,75
P	Jasa Pendidikan / Education	0.10	2.60	2.04	0,31
Q	Jasa Kesehatan dan Kegiatan Sosial / Human Health and Social Work Activities	2.32	7.15	5.19	2,61
R,S,T,U	Jasa lainnya / Other Services Activities	3.73	6.32	2.00	2,22
PDRB Gross Regional Domestic Product		3.83	7.42	2.47	2.33

Catatan : *Angka sementara
 **Angka sangat sementara
Notes : *Preliminary Figures
 **Very Preliminary Figures
Sumber : BPS Kota Medan
Source : BPS-Medan Municipality

Tabel/Table 8.9 Indeks Perkembangan PDRB Kota Medan Atas Dasar Harga Konstan Menurut Lapangan Usaha, 2017 - 2020 (Tahun Dasar 2010 = 100,00) / *Trend of Gross Regional Domestic Product of Medan Municipality at Constant Market Price by Industry, 2017 - 2020 (Base Year 2010 =100,00)*

Lapangan Usaha / <i>Industrial Origin</i>	2017	2018	2019*	2020**
(1)	(2)	(3)	(4)	(5)
A Pertanian, Kehutanan, dan Perikanan / <i>Agriculture, Forestry and Fishing</i>	122.08	124.80	120.01	118.99
B Pertambangan dan Penggalian / <i>Mining and Quarrying</i>	78.07	79.75	79.22	78.11
C Industri Pengolahan / <i>Manufacturing</i>	124.21	130.46	135.93	131.17
D Pengadaan Listrik dan Gas / <i>Electrimunicipality and Gas</i>	98.05	102.73	107.08	113.40
E Pengadaan Air, Pengelolaan Sampah, Limbah dan Daur Ulang / <i>Water supply, Sewerage, Waste Management and Remediation Activities</i>	148.09	159.91	167.89	178.87
F Konstruksi / <i>Construction</i>	176.51	186.14	200.32	189.86
G Perdagangan Besar dan Eceran; Reparasi Mobil dan Sepeda Motor / <i>Wholesale and Retail Trade; Repair of Motor Vehicles and Motorcycles</i>	166.69	176.64	187.43	184.02
H Transportasi dan Pergudangan / <i>Transportation and Storage</i>	108.55	115.74	122.86	107.44
I Penyediaan Akomodasi dan Makan Minum / <i>Accommodation and Food Service Activities</i>	173.61	184.99	199.64	179.12

Lanjutan Tabel/Continued Table 8.9

	Lapangan Usaha / <i>Industrial Origin</i>	2017	2018	2019*	2020**
	(1)	(2)	(3)	(4)	(5)
J	Informasi dan Komunikasi / <i>Information and Communication</i>	175.96	191.29	208.36	227.17
K	Jasa Keuangan dan Asuransi / <i>Financial and Insurance Activities</i>	144.48	147.36	150.42	151.89
L	Real Estat / <i>Real Estate Activities</i>	168.57	180.97	190.36	198.84
M,N	Jasa Perusahaan / <i>Business Activities</i>	158.89	170.86	180.89	176.88
O	Administrasi Pemerintahan, Pertahanan dan Jaminan Sosial Wajib / <i>Public Administration and Defence; Compulsory Social Security</i>	154.11	167.32	178.56	183.57
P	Jasa Pendidikan / <i>Education</i>	162.51	172.62	182.89	185.67
Q	Jasa Kesehatan dan Kegiatan Sosial / <i>Human Health and Social Work Activities</i>	200.67	217.75	227.95	227.67
R,S,T,U	Jasa lainnya / <i>Other Services Activities</i>	162.83	174.68	186.86	186.19
PDRB Gross Regional Domestic Product		154.21	163.34	173.02	169.58

Catatan : *Angka sementara
 **Angka sangat sementara

Notes : *Preliminary Figures
 **Very Preliminary Figures

Sumber : BPS Kota Medan
Source : BPS-Medan Municipality

Tabel/Table 8.10 PDRB Perkapita di Kota Medan Atas Dasar Harga Berlaku Menurut Lapangan Usaha, 2017 – 2020 (Juta Rupiah)/ *Per Capita Gross Regional Domestic Product of Medan Municipality at Current Market Price by Industry, 2017 – 2020 (Million Rps)*

Lapangan Usaha / <i>Industrial Origin</i>	2017	2018	2019*	2020**
(1)	(2)	(3)	(4)	(5)
A Pertanian, Kehutanan, dan Perikanan / <i>Agriculture, Forestry and Fishing</i>	1.13	1.22	1.18	1.18
B Pertambangan dan Pengalihan / <i>Mining and Quarrying</i>	0.00	0.00	0.00	0.00
C Industri Pengolahan / <i>Manufacturing</i>	13.38	14.35	15.09	14.99
D Pengadaan Listrik dan Gas / <i>Electricity and Gas</i>	0.09	0.09	0.10	0.10
E Pengadaan Air, Pengelolaan Sampah, Limbah dan Daur Ulang / <i>Water supply, Sewerage, Waste Management and Remediation Activities</i>	0.18	0.19	0.20	0.21
F Konstruksi / <i>Construction</i>	17.46	18.99	20.49	20.01
G Perdagangan Besar dan Eceran; Reparasi Mobil dan Sepeda Motor / <i>Wholesale and Retail Trade; Repair of Motor Vehicles and Motorcycles</i>	22.92	24.53	27.07	27.32
H Transportasi dan Pergudangan / <i>Transportation and Storage</i>	5.71	6.17	6.75	6.20
I Penyediaan Akomodasi dan Makan Minum / <i>Accommodation and Food Service Activities</i>	2.79	2.97	3.22	2.90

Lanjutan Tabel/Continued Table 8.10

Lapangan Usaha / Industrial Origin		2017	2018	2019*	2020**
(1)		(2)	(3)	(4)	(5)
J	Informasi dan Komunikasi / Information and Communication	4.58	5.04	5.46	5.97
K	Jasa Keuangan dan Asuransi / Financial and Insurance Activities	6.03	6.30	6.43	6.38
L	Real Estat / Real Estate Activities	7.87	8.77	9.41	10.10
M,N	Jasa Perusahaan / Business Activities	2.34	2.54	2.83	2.95
O	Administrasi Pemerintahan, Pertahanan dan Jaminan Sosial Wajib / Public Administration and Defence; Compulsory Social Security	1.59	1.79	1.92	2.05
P	Jasa Pendidikan / Education	2.32	2.51	2.70	2.75
Q	Jasa Kesehatan dan Kegiatan Sosial / Human Health and Social Work Activities	1.45	1.65	1.81	1.85
R,S,T,U	Jasa lainnya / Other Services Activities	1.05	1.15	1.24	1.26
PDRB Gross Regional Domestic Product		90.90	98.26	105.9 2	106.23

Catatan : *Angka sementara
 **Angka sangat sementara
Notes : *Preliminary Figures
 **Very Preliminary Figures
Sumber : BPS Kota Medan
Source : BPS-Medan Municipality

Tabel/Table 8.11 PDRB Perkapita di Kota Medan Atas Dasar Harga Konstan Menurut Lapangan Usaha, 2017 – 2020 (Juta Rupiah)/ *Per Capita Gross Regional Domestic Product of Medan Municipality at 2010 Constant Market Price by Industry, 2017 – 2020 (Million Rps)*

Lapangan Usaha / <i>Industrial Origin</i>	2017	2018	2019*	2020**
(1)	(2)	(3)	(4)	(5)
A Pertanian, Kehutanan, dan Perikanan / <i>Agriculture, Forestry and Fishing</i>	0.67	0.69	0.65	0.65
B Pertambangan dan Pengalihan / <i>Mining and Quarrying</i>	0.00	0.00	0.00	0.00
C Industri Pengolahan / <i>Manufacturing</i>	8.84	9.21	9.53	9.20
D Pengadaan Listrik dan Gas / <i>Electricity and Gas</i>	0.07	0.07	0.07	0.08
E Pengadaan Air, Pengelolaan Sampah, Limbah dan Daur Ulang / <i>Water supply, Sewerage, Waste Management and Remediation Activities</i>	0.11	0.12	0.12	0.13
F Konstruksi / <i>Construction</i>	12.26	12.83	13.71	13.00
G Perdagangan Besar dan Eceran; Reparasi Mobil dan Sepeda Motor / <i>Wholesale and Retail Trade; Repair of Motor Vehicles and Motorcycles</i>	16.18	17.00	17.92	17.59
H Transportasi dan Pergudangan / <i>Transportation and Storage</i>	3.81	4.03	4.25	3.72
I Penyediaan Akomodasi dan Makan Minum / <i>Accommodation and Food Service Activities</i>	1.58	1.67	1.79	1.61

Lanjutan Tabel/Continued Table 8.11

Lapangan Usaha / Industrial Origin		2017	2018	2019*	2020**
(1)		(2)	(3)	(4)	(5)
J	Informasi dan Komunikasi / Information and Communication	4.00	4.31	4.66	5.09
K	Jasa Keuangan dan Asuransi / Financial and Insurance Activities	3.98	4.04	4.10	4.14
L	Real Estat / Real Estate Activities	4.77	5.11	5.34	5.57
M,N	Jasa Perusahaan / Business Activities	1.46	1.55	1.63	1.60
O	Administrasi Pemerintahan, Pertahanan dan Jaminan Sosial Wajib / Public Administration and Defence; Compulsory Social Security	1.01	1.09	1.15	1.18
P	Jasa Pendidikan / Education	1.82	1.93	2.03	2.06
Q	Jasa Kesehatan dan Kegiatan Sosial / Human Health and Social Work Activities	0.95	1.02	1.06	1.06
R,S,T,U	Jasa lainnya / Other Services Activities	0.67	0.71	0.75	0.75
PDRB Gross Regional Domestic Product		62.17	65.37	68.77	67.40

Catatan : *Angka sementara
 **Angka sangat sementara
Notes : *Preliminary Figures
 **Very Preliminary Figures
Sumber : BPS Kota Medan
Source : BPS-Medan Municipality

Tabel/Table 8.12 Laju Pertumbuhan PDRB Perkapita di Kota Medan Atas Dasar Harga Berlaku Menurut Lapangan Usaha, 2017 – 2020 (persen)/ Growth Rate *Per Capita Gross Regional Domestic Product of Medan Municipality at Current Market Price by Industry, 2017 – 2020 (percent)*

Lapangan Usaha / <i>Industrial Origin</i>	2017	2018	2019*	2020**
(1)	(2)	(3)	(4)	(5)
A Pertanian, Kehutanan, dan Perikanan / <i>Agriculture, Forestry and Fishing</i>	10.93	7.96	-1.50	0.12
B Pertambangan dan Penggalian / <i>Mining and Quarrying</i>	-4.80	0.0	-0.58	0.03
C Industri Pengolahan / <i>Manufacturing</i>	7.59	7.25	5.17	-0.66
D Pengadaan Listrik dan Gas / <i>Electricity and Gas</i>	28.95	0.00	4.23	5.36
E Pengadaan Air, Pengelolaan Sampah, Limbah dan Daur Ulang / <i>Water supply, Sewerage, Waste Management and Remediation Activities</i>	19.27	5.56	4.38	6.92
F Konstruksi / <i>Construction</i>	10.99	8.76	7.94	-2.38
G Perdagangan Besar dan Eceran; Reparasi Mobil dan Sepeda Motor / <i>Wholesale and Retail Trade; Repair of Motor Vehicles and Motorcycles</i>	8.42	7.02	10.35	0.92
H Transportasi dan Pergudangan / <i>Transportation and Storage</i>	8.75	8.06	9.11	-8.18
I Penyediaan Akomodasi dan Makan Minum / <i>Accommodation and Food Service Activities</i>	8.01	6.45	8.47	-9.95

Lanjutan Tabel/Continued Table 8.12

	Lapangan Usaha / <i>Industrial Origin</i>	2017	2018	2019*	2020**
	(1)	(2)	(3)	(4)	(5)
J	Informasi dan Komunikasi / <i>Information and Communication</i>	11.01	10.04	8.36	9.34
K	Jasa Keuangan dan Asuransi <i>/ Financial and Insurance Activities</i>	3.35	4.48	2.10	-0.82
L	Real Estat / <i>Real Estate Activities</i>	12.90	11.44	7.36	7.33
M,N	Jasa Perusahaan / <i>Business Activities</i>	12.09	8.55	11.46	4.00
O	Administrasi Pemerintahan, Pertahanan dan Jaminan Sosial Wajib / <i>Public Administration and Defence; Compulsory Social Security</i>	3.86	12.58	7.36	6.66
P	Jasa Pendidikan / <i>Education</i>	3.67	8.19	7.36	1.83
Q	Jasa Kesehatan dan Kegiatan Sosial / <i>Human Health and Social Work Activities</i>	8.03	13.79	9.35	2.49
R,S,T,U	Jasa lainnya / <i>Other Services Activities</i>	12.87	9.52	8.36	1.85
PDRB Gross Regional Domestic Product		8.93	8.10	7.79	0.30

Catatan : *Angka sementara
 **Angka sangat sementara

Notes : *Preliminary Figures
 **Very Preliminary Figures

Sumber : BPS Kota Medan
Source : BPS-Medan Municipality

Tabel/Table 8.13 Laju Pertumbuhan PDRB Perkapita di Kota Medan Atas Dasar Harga Konstan 2010 Menurut Lapangan Usaha, 2017 – 2020 (persen)/ Growth Rate *Per Capita Gross Regional Domestic Product of Medan Municipality at 2010 Constant Market Price by Industry, 2015 – 2018 (percent)*

Lapangan Usaha / <i>Industrial Origin</i>	2017	2018	2019*	2020**
(1)	(2)	(3)	(4)	(5)
A Pertanian, Kehutanan, dan Perikanan / <i>Agriculture, Forestry and Fishing</i>	5.45	2.99	-4.50	-0.85
B Pertambangan dan Penggalian / <i>Mining and Quarrying</i>	-3.46	0.00	-1.35	-1.40
C Industri Pengolahan / <i>Manufacturing</i>	1.09	4.19	3.48	-3.50
D Pengadaan Listrik dan Gas / <i>Electricity and Gas</i>	8.66	0.00	3.51	5.91
E Pengadaan Air, Pengelolaan Sampah, Limbah dan Daur Ulang / <i>Water supply, Sewerage, Waste Management and Remediation Activities</i>	9.08	9.09	4.26	6.54
F Konstruksi / <i>Construction</i>	6.30	4.65	6.88	-5.22
G Perdagangan Besar dan Eceran; Reparasi Mobil dan Sepeda Motor / <i>Wholesale and Retail Trade; Repair of Motor Vehicles and Motorcycles</i>	5.52	5.07	5.37	-1.82
H Transportasi dan Pergudangan / <i>Transportation and Storage</i>	7.07	5.77	5.42	-12.55
I Penyediaan Akomodasi dan Makan Minum / <i>Accommodation and Food Service Activities</i>	5.95	5.70	7.17	-10.28

Lanjutan Tabel/Continued Table 8.13

Lapangan Usaha / <i>Industrial Origin</i>		2017	2018	2019*	2020**
(1)		(2)	(3)	(4)	(5)
J	Informasi dan Komunikasi / <i>Information and Communication</i>	7.98	7.75	8.17	9.03
K	Jasa Keuangan dan Asuransi / <i>Financial and Insurance Activities</i>	-0.33	1.51	1.37	0.98
L	Real Estat / <i>Real Estate Activities</i>	6.87	7.13	4.46	4.45
M,N	Jasa Perusahaan / <i>Business Activities</i>	7.08	6.16	5.14	-2.21
O	Administrasi Pemerintahan, Pertahanan dan Jaminan Sosial Wajib / <i>Public Administration and Defence; Compulsory Social Security</i>	1.74	7.92	5.98	2.80
P	Jasa Pendidikan / <i>Education</i>	3.45	6.04	5.22	1.52
Q	Jasa Kesehatan dan Kegiatan Sosial / <i>Human Health and Social Work Activities</i>	7.59	7.37	3.96	-0.12
R,S,T,U	Jasa lainnya / <i>Other Services Activities</i>	7.76	5.97	6.23	-0.36
PDRB		4.96	5.15	5.20	-1.98
Gross Regional Domestic Product					

Catatan : *Angka sementara
 **Angka sangat sementara
 Notes : *Preliminary Figures
 **Very Preliminary Figures
 Sumber : BPS Kota Medan
 Source : BPS-Medan Municipality

TRANSPORTASI DAN KOMUNIKASI
TRANSPORTATION AND
COMMUNICATION

JUMLAH
KANTOR POS
PEMBANTU
KOTA MEDAN
TAHUN 2020
SEBANYAK **23**

PANJANG JALAN
KOTA MEDAN
TAHUN 2018
ADALAH **3.279,50**
KM

SURAT IJIN
MENGEMUDI
YANG
DIKELUARKAN
TAHUN 2018
SEBANYAK
177.147,
DENGAN JENIS
SIM C ADALAH
PALING
BANYAK
SEBESAR
47,36%

JUMLAH PENGIRIMAN
DAN PENERIMAAN
KANTOR POS KOTA
MEDAN TAHUN 2020

	PENGI- RIMAN	PENE- RIMAAN
KILAT	640.477	408.996
BIASA	19.771	27.065

9.1 Transportasi

Prasarana jalan merupakan urat nadi kelancaran lalu lintas di darat. Lancarnya arus lalu lintas akan sangat menunjang perkembangan ekonomi suatu daerah. Guna menunjang kelancaran perhubungan darat di Kota Medan sampai dengan keadaan akhir tahun 2019 tercatat panjang jalan yang ada 3.279,50 km. Sarana jalan yang ada pada tahun 2019 tercatat 1.750,47 km dalam kondisi baik, 1.194,29 km sedang dan 312,28 km rusak, sedangkan yang dalam kondisi rusak berat 22,46 km. Untuk lebih jelasnya dapat dilihat pada tabel 9.1.1 s/d tabel 9.1.6.

9.2 Pos dan Telekomunikasi

Salah satu tujuan pemerintah dalam mengembangkan pos dan giro adalah meningkatkan mutu dan memperluas jangkauan pelayanan ke daerah-daerah terpencil.

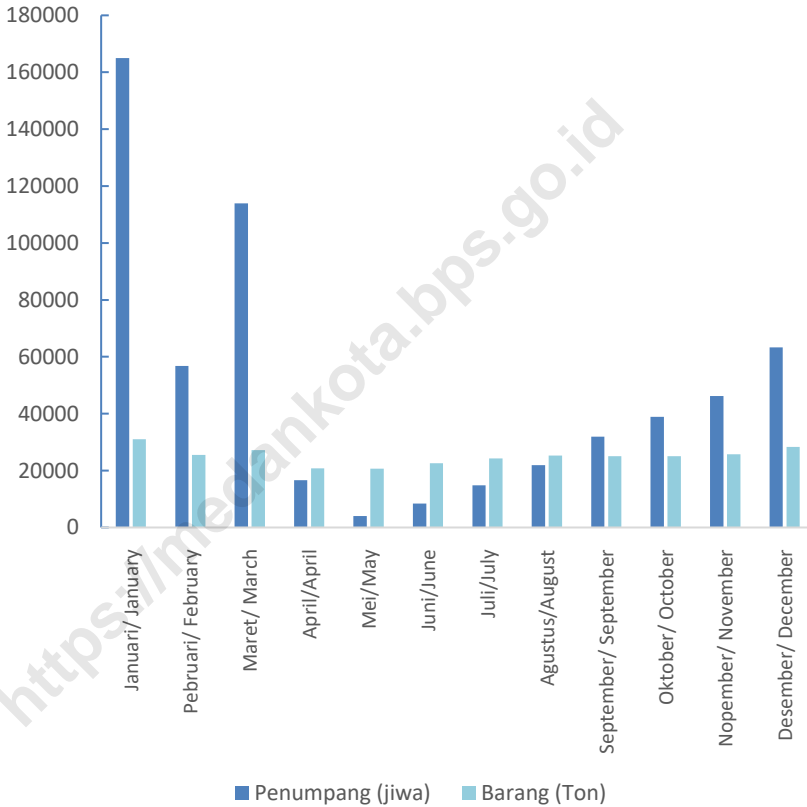
9.1 Transportation

It is said that road infrastructure is a pulse of the smooth traffic flow. The smooth traffic flow will support economic development in a region. For thus purpose in Medan until the end of 2019, length of road was recorded 3,279.50 km. The condition of road in 2019 were 1,750.47 km in good condition, 1,194.29 km in moderate, 312.28 km in damaged, and 22.46 km in heavy damaged and 0,00 km in unspecified. These are presented at table 9.1.1 until table 9.1.6.

9.2 Post and Telecommunication

The main purpose of government in developing post clearing service is to improve its quality and To extend its reach far until isolated areas.

Gambar/Figures 9.1 Jumlah Penumpang Dan Barang Yang Diangkut Kereta api Melalui Stasiun Medan Tahun 2020 / Number of Passenger and Cargo Carried by Train Via Medan Railway Station 2020



Sumber : PT. Kereta api Indonesia (Persero)
 Source : Railway Enterprise Ltd

9.1 TRANSPORTASI

TRANSPORTATION

Tabel/Table 9.1.1 Panjang Jalan Menurut Kecamatan dan Pemerintahan yang Berwenang Mengelolanya di Kota Medan (km), 2019/*Length of Roads by Subdistrict and Level of Government Authority in Medan Municipality (km), 2019*

Kecamatan Subdistrict	Pemerintahan yang Berwenang Mengelola Level of Government Authority			
	Negara State	Provinsi Province	Kabupaten/Kota Regency/ Municipality	Jumlah Total
(1)	(2)	(3)	(4)	(5)
1. Medan Tuntungan				
2. Medan Johor				
3. Medan Amplas				
4. Medan Denai				
5. Medan Area				
6. Medan Kota				
7. Medan Maimun				
8. Medan Polonia				
9. Medan Baru				
10. Medan Selayang				
11. Medan Sunggal				
12. Medan Helvetia				
13. Medan Petisah				
14. Medan Barat				
15. Medan Timur				
16. Medan Perjuangan				
17. Medan Tembung				
18. Medan Deli				
19. Medan Labuhan				
20. Medan Marelan				
21. Medan Belawan				
Medan	87.064	37.55	3 279.50	3 404.114
Sumber	: Dinas Pekerjaan Umum Kota Medan			
Source	: <i>Public Works Service of Medan</i>			

Tabel/Table 9.1.2 Panjang Jalan Menurut Kecamatan dan Jenis Permukaan Jalan di Kota Medan (km), 2019/Length of Roads by Subdistrict and Type of Road Surface in Medan Municipality (km), 2019

Kecamatan Subdistrict	Jemis Permukaan Jalan Type of Road Surface				Jumlah Total	
	Aspal Paved	Beton Not Paved	Kerikil Telford	Tanah Soil		
(1)	(2)	(3)	(4)	(5)	(6)	
1. Medan Tuntungan						
2. Medan Johor						
3. Medan Amplas						
4. Medan Denai						
5. Medan Area						
6. Medan Kota						
7. Medan Maimun						
8. Medan Polonia						
9. Medan Baru						
10. Medan Selayang						
11. Medan Sunggal						
12. Medan Helvetia						
13. Medan Petisah						
14. Medan Barat						
15. Medan Timur						
16. Medan Perjuangan						
17. Medan Tembung						
18. Medan Deli						
19. Medan Labuhan						
20. Medan Marelan						
21. Medan Belawan						
Medan	2019	2 477.02	802.48	-	-	3 279.50
	2018	2 319.51	959.99	-	-	3 279.50
	2017	2 671.6	461.8	461.8	58.1	3191.53
	2016	2 671.6	461.8	461.8	58.1	191.5

Sumber : Dinas Pekerjaan Umum Kota Medan

Source : Public Works Service of Medan

Tabel/Table 9.1.3 Panjang Jalan Menurut Kecamatan dan Kondisi Jalan di Kota Medan (km), 2019/ *Length of Roads by Subdistrict and Road Condition in Medan Municipality (km), 2019*

Kecamatan <i>Subdistrict</i>	Kondisi Jalan <i>Road Condition</i>				
	Baik <i>Good</i>	Sedang <i>Moderate</i>	Rusak <i>Damaged</i>	Rusak Berat <i>Severely Damaged</i>	
(1)	(2)	(3)	(4)	(5)	
1. Medan Tuntungan					
2. Medan Johor					
3. Medan Amplas					
4. Medan Denai					
5. Medan Area					
6. Medan Kota					
7. Medan Maimun					
8. Medan Polonia					
9. Medan Baru					
10. Medan Selayang					
11. Medan Sunggal					
12. Medan Helvetia					
13. Medan Petisah					
14. Medan Barat					
15. Medan Timur					
16. Medan Perjuangan					
17. Medan Tembung					
18. Medan Deli					
19. Medan Labuhan					
20. Medan Marelan					
21. Medan Belawan					
Medan	2019	1 750.47	1 194.29	312.28	22.46
	2018	1 844.43	1 126.00	283.10	25.97
	2017	2 984.5	15.8	20.1	171.1
	2016	2 984.5	15.8	20.1	171.1

Sumber : Dinas Pekerjaan Umum Kota Medan

Source : *Public Works Service of Medan*

Tabel/Table 9.1.4 Panjang Jalan Dirinci Menurut Kondisi Jalan Dan Penanggungjawab Tahun 2015 – 2019/ *Length of Road by Condition And Authority 2011=5 - 2019*

Kondisi Jalan <i>Condition of Road</i>	Penanggung jawab/Authority			Jumlah <i>Total</i>	
	Negara <i>State</i>	Provinsi <i>Province</i>	Kabupaten/ Kota <i>Regency/ Municipality</i>		
(1)	(2)	(3)	(4)	(5)	
1. Baik/ <i>Good</i>			1 750.47	1 750.47	
2. Sedang/ <i>Moderate</i>			1 194.29	1 194.29	
3. Rusak/ <i>Damage</i>			312.28	312.28	
4. Rusak Berat/ <i>Badly Damage</i>			22.46	22.46	
5. Tidak diperinci/ <i>Unspecified</i>			-	-	
Medan	2019	87 064	37.55	3 279.50	3 404.114
	2018	87 064	47.20	3 279.50	3 413.764
	2016	70.97	40.20	3 279.51	3 390.68
	2015	140.70	33.40	3 017.40	3 191.50

Sumber : Dinas Pekerjaan Umum Kota Medan
 Source : *Public Works Service of Medan*

Tabel/Table 9.1.5 Panjang Jalan Dirinci Menurut Jenis Permukaan Dan Penanggungjawab Tahun 2016– 2019 / *Length of Road by Type of Surface And Authority 2016-2019*

Jenis Permukaan <i>Type of Road</i>	Penanggung jawab/ <i>Authority</i>			Jumlah <i>Total</i>	
	Negara <i>State</i>	Provinsi <i>Province</i>	Kabupaten/ Kota <i>Regency/ Municipality</i>		
(1)	(2)	(3)	(4)	(5)	
1. Aspal/ <i>Asphalted</i>			2 477.02	2 477.02	
2. Beton/ <i>Not Paved</i>			802.48	802.48	
4. Kerikil/ <i>telford</i>					
5. Tanah/ <i>Earth</i>					
5. Tidak diperinci/ <i>Unspecifiedh</i>					
Medan	2019	87 064	37.55	3 279.50	3 404.114
	2018	87 064	47.20	3 279.50	3 413.764
	2017	70.97	40.20	3 165.83	3 277.00
	2016	140.70	33.40	3 017.40	3 191.50

Sumber : Dinas Pekerjaan Umum Kota Medan
 Source : *Public Works Service of Medan*

Tabel/Table 9.1.6 Panjang Jalan Menurut Kelas Jalan dan Penanggungjawab Tahun 2015 - 2019 / Length of Road by Class and Authority 2015 - 2019

Kelas Jalan <i>Classification of Road</i>	Penanggung jawab/Authority			Jumlah <i>Total</i>	
	Negara <i>State</i>	Provinsi <i>Province</i>	Kabupaten/ Kota <i>Regency/ Municipality</i>		
(1)	(2)	(3)	(4)	(5)	
1. Kelas/ <i>Class</i> I					
2. Kelas/ <i>Class</i> II					
3. Kelas/ <i>Class</i> III					
4. Kelas/ <i>Class</i> III A					
5. Kelas/ <i>Class</i> IIIB					
6. Kelas/ <i>Class</i> IIIC					
7. Tidak diperinci/ <i>Unspecified</i>					
Medan	2019	87.064	37.55	3 279.50	3 404.114
	2018	87.064	47.20	3 279.50	3 413.764
	2017				
	2016	70.97	40.20	3 279.50	3 390.67
	2015	140.70	33.40	3 279.50	3 191.50

Sumber : Dinas Pekerjaan Umum Kota Medan
 Source : *Public Works Service of Medan*

Tabel/Table 9.1.7 Kecelakaan Lalu Lintas Dan Korban Kejadian Di Kota Medan Dan Sekitarnya Tahun 2015-2020 / *Number of Traffic Accident and Victim in Medan Municipality and Surroundings 2015-2020*

Tahun/ Bulan Year/Month	Korban/Victim				
	Kejadian Total Accident (Orang/ Person)	Perkara Selesai (Orang/ Person)	Meninggal Death (Orang/ Person)	Luka Berat Seriously/Injured (Orang/ Person)	
(1)	(2)	(3)	(4)	(5)	
1. Januari/January					
2. Pebruari/February					
3. Maret/March					
4. April/April					
5. Mei/May					
6. Juni/June					
7. Juli/July					
8. Agustus/August					
9. September					
10. Oktober/October					
11. Nopember					
12. Desember					
Jumlah/Total	2020				
	2019				
	2018	1 425	474	257	744
	2017	1 233	405	217	641
	2016	1 651	511	221	875
	2015	1 598	339	251	939

Sumber : Kantor Sat Lantas Poltabes Medan

Source : *Traffic Section Police Command of Medan Municipality*

Lanjutan Tabel/Continued Table 9.1.7

Tahun/ Bulan Year/Month	Korban/Victim				
	Luka Ringan <i>Lightly Injured</i> (Orang/ Person)	Kerugian Materi <i>Material damaged</i> (Rp.000)	Tabrak Lari (Orang/ Person)	Ungkap (Orang/ Person)	
(1)	(6)	(7)	(8)	(9)	
1. Januari/January					
2. Pebruari/February					
3. Maret/March					
4. April/April					
5. Mei/May					
6. Juni/June					
7. Juli/July					
8. Agustus/August					
9. September					
10. Oktober/October					
11. Nopember					
12. Desember					
Jumlah/Total	2020				
	2019				
	2018	995	2 690 853	764	40
	2017	818	1 849 270	597	62
	2016	1 087	1 750 515	944	105
	2015	868	2 247 025	916	137

Sumber : Kantor Sat Lantas Poltabes Medan

Source : Traffic Section Police Command of Medan Municipality

Tabel/Table 9.1.8 Pelanggaran Lalu Lintas Ditindak, Divonis, Tunggakan dan Denda Menurut Bulan Tahun 2015 – 2020 / *Number of Traffic Violation Taken Measures, Sentenced, Delinquent and Fine by Month 2015 - 2020*

Tahun/ Bulan Year/Month	Jumlah Yang/ Number of					
	Ditindak Taken Measures	Dikirim Sent	Divonis Sentenced	Tidak Hadir Not Attend	Denda Fine (Rp.000)	
(1)	(2)	(3)	(4)	(5)	(6)	
1. Januari/January						
2. Pebruari/February						
3. Maret/March						
4. April/April						
5. Mei/May						
6. Juni/June						
7. Juli/July						
8. Agustus/August						
9. September/ September						
10. Oktober/October						
11. Nopember						
12. Desember						
Jumlah/Total	2020					
	2019					
	2018	45 482	43 240	12 918	30 322	935 385 000
	2017	35 960	36 149	18 663	17 486	812 672
	2016	40 333	40 053	20 736	19 367	786 320
	2015	40 918	46 585	28 373	18 162	884 454,5

Sumber : Kantor Sat Lantas Poltabes Medan

Source : *Traffic Section Police Command of Medan Municipality*

Tabel/Table 9.1.9 Surat Ijin Mengemudi Yang Dikeluarkan Oleh Satuan Lalu Lintas Menurut Jenisnya Tahun 2015 – 2020 / *Number of Driving License Issued by Police Traffic Section by Type 2015- 2020*

Tahun/ Bulan Year/.Month	Jenis SIM/Type of Driving License				
	A	A Umum	A Khusus	B1	
(1)	(2)	(3)	(4)	(5)	
1. Januari/January					
2. Pebruari/February					
3. Maret/March					
4. April/April					
5. Mei/May					
6. Juni/June					
7. Juli/July					
8. Agustus/August					
9. September/September					
10. Oktober/October					
11. Nopember/November					
12. Desember/December					
Jumlah/Total	2020				
	2019				
	2018	68 040	1 107	-	5 312
	2017	*	*	*	*
	2016	31 182	1 911	-	8 861
	2015	19 090	183	-	733

Keterangan/Note : *) Data tidak tersedia/ *Data is not available*

Sumber : Kantor Sat Lantas Poltabes Medan

Source : *Traffic Section Police Command of Medan Municipality*

Lanjutan Tabel/*Continued Table* 9.1.9

Tahun/ Bulan <i>Year/.Month</i>	Jenis SIM/ <i>Type of Driving License</i>				Jumlah <i>Total</i>
	B-1 Umum <i>General</i>	B-2	B-2 Umum <i>General</i>	C	
(1)	(6)	(7)	(8)	(9)	(10)
1. Januari/ <i>January</i>					
2. Pebruari/ <i>February</i>					
3. Maret/ <i>March</i>					
4. April/ <i>April</i>					
5. Mei/ <i>May</i>					
6. Juni/ <i>June</i>					
7. Juli/ <i>July</i>					
8. Agustus/ <i>August</i>					
9. September/ <i>September</i>					
10. Oktober/ <i>October</i>					
11. Nopember/ <i>November</i>					
12. Desember/ <i>December</i>					
Jumlah/<i>Total</i>	2020				
	2019				
	2018	3 869	178	1 805	83 896
	2017	*	*	*	*
	2016	6 486	333	1 911	59 251
	2015	733	48	199	24 172

Keterangan/*Note* : *) Data tidak tersedia/ *Data is not available*

Sumber : Kantor Sat Lantas Poltabes Medan

Source : *Traffic Section Police Command of Medan Municipality*

Tabel/Table 9.1.10 Jumlah Penumpang Dan Barang Yang Diangkut Kereta api Melalui Stasiun Medan Tahun 2015 – 2020 / Number of Passenger and Cargo Carried by Train Via Medan Railway Station 2015- 2020

Tahun/Bulan Year/Month	Penumpang/ Passenger (Jiwa/Person)	Barang/Goods (Ton)
(1)	(2)	(3)
1. Januari/January	164 962	31 001
2. Pebruari/February	56 789	25 464
3. Maret/March	113 898	27 193
4. April/April	16 622	20 741
5. Mei/May	4 003	20 664,3
6. Juni/June	8 460	22 608
7. Juli/July	14 802	24 259
8. Agustus/August	21 907	25 304
9. September/September	31 963	25 044
10. Oktober/October	38 900	25 059
11. Nopember/November	46 171	25 768
12. Desember/December	63 297	28 311
Jumlah/Total	581 774	301 416,3
2020	1 756 045	324 311,2
2018	4 199 071	835 651
2017	3 940 273	789 846
2016	3 298 911	655 806
2015	2 827 407	613 542

Sumber : PT. Kereta api Indonesia (Persero)

Source : Railway Enterprise Ltd

Tabel/Table 9.1.11 Kiriman Barang-Barang Yang Diangkut Keret Api Melalui Stasiun Medan Tahun 2015 – 2020 / *Private/General Cargo Shipped by TrainVia Medan Station 2012– 2018/(ton)*

Tahun/Bulan Year/Month	Jenis Barang/Type of Goods			
	Minyak Sawit Oil	Karet / Lateks	BBM	
(1)	(2)	(3)	(4)	
1. Januari / January	17 743.00	1 028.00	30 301.00	
2. Pebruari / February	11 541.00	799.00	24 714.00	
3. Maret / March	15 695.00	713.00	26 453.00	
4. April / April	17 391.00	770.00	20 320.00	
5. Mei / May	12 452.00	702.00	20 664.00	
6. Juni / June	21 516.00	999.00	22 428.00	
7. Juli / July	20 386.00	1 032.00	23 999.00	
8. Agustus / August	24 409.00	857.00	25 064.00	
9. September / September	20 490.00	1 087.00	24 654.00	
10. Oktober / October	16 890.00	939.00	24 654.00	
11. Nopember / November	15 516.00	1 027.00	25 398.00	
12. Desember / December	10 778.00	1 056.00	27 340.00	
Jumlah/Total	2020	204 807.00	11 009.00	295 989.00
	2019	333 711.00	11 469.00	314 371 20
	2018	383 294	12 628	277 033
	2017	385 230	9 856	289 401
	2016	386 319	5 677	248 490
	2015	267 328	6 566	205 459

Sumber : PT. Kereta api Indonesia (Persero)

Source : *Railway Enterprise Ltd*

Lanjutan Tabel/Continued Table 9.1.11

Tahun/Bulan Year/Month	Jenis Barang/Type of Goods				
	Pupuk/ Fertilizer	BHP	Lainnya Other	Jumlah Total	
(1)	(5)	(6)	(7)	(8)	
1. Januari / January	-	920	-	-	
2. Pebruari / February	-	970	2 000	-	
3. Maret / March	-	950	-	-	
4. April / April	-	970	-	-	
5. Mei / May	-	990	-	-	
6. Juni / June	-	800	-	-	
7. Juli / July	-	1 040	-	-	
8. Agustus / August	-	1 000	-	-	
9. September / September	-	960	-	-	
10. Oktober / October	-	1 080	-	-	
11. Nopember / November	-	1 010	-	-	
12. Desember / December	-	950	-	-	
Jumlah/Total	2020				
	2019				
	2018	-	10 749	2 000	-
	2017	-	10 775	-	-
	2016	-	10 440	4 700	655 626
	2015	-	11 150	21 442	609 542

Sumber : PT. Kereta Api Indonesia (Persero)

Source : Railway Enterprise Ltd

9.2 POS DAN TELEKOMUNIKASI

POST AND TELECOMMUNICATION

Tabel/Table 9.2.1 Jumlah Kantor Pos Pembantu Menurut Kecamatan di Kota Medan, 2015–2020/ *Number of Auxiliary Post Office by Subdistrict in Medan Municipality, 2015–2020*

Kecamatan Subdistrict	2016	2017	2018	2019	2020
(1)	(2)	(3)	(4)	(5)	(6)
1. Medan Tuntungan	-	-	1	1	1
2. Medan Johor	2	2	1	1	1
3. Medan Amplas	2	2	2	2	2
4. Medan Denai	2	2	2	2	2
5. Medan Area	-	-	1	1	1
6. Medan Kota	3	3	1	1	1
7. Medan Maimun	-	-	1	1	1
8. Medan Polonia	1	1	1	1	1
9. Medan Baru	3	3	2	2	2
10. Medan Selayang	2	2	1	1	1
11. Medan Sunggal	2	2	1	1	1
12. Medan Helvetia	2	2	2	2	2
13. Medan Petisah	1	1	-	-	-
14. Medan Barat	3	3	1	1	1
15. Medan Timur	1	1	1	1	1
16. Medan Perjuangan	2	2	1	1	1
17. Medan Tembung	1	1	1	1	1
18. Medan Deli	2	2	1	1	1
19. Medan Labuhan	1	1	2	1	1
20. Medan Marelan	1	1	-	-	-
21. Medan Belawan	1	1	1	1	1
Medan	31	31	24	23	23

Sumber : Kantor Pos II Medan

Source : *Post Office of Region II Medan*

Tabel/Table 9.2.2 Jumlah Pengiriman dan Penerimaan Surat Menurut Jenis Dalam Negeri Menurut Kantor Pos di Medan Tahun 2020 / *Number of Mail Sent and Received by Type by Post Office in Medan 2020*

Kantor Pos Post Office	Pengiriman/Sent		Penerimaan/Received	
	Kilat Express	Biasa Regular	Kilat Express	Biasa Regular
(1)	(2)	(3)	(4)	(5)
1.Medan	84 569	18 230	64 312	25 712
2.Medan Wil Pos	12 004	17	10 130	18
3.Medan Kampus IKIP	36 061	-	15 026	28
4.Medan Pulau Brayan	15 820	-	12 107	13
5.Medan Sei Agul	2 623	6	528	42
6.Medan Sei Sikambing	32 083	-	14 129	-
7.Medan Helvetia	22 782	-	11 120	64
8.Medan Tuntungan	5 825	-	2 165	13
9.Medan Tanjungsari	61 112	48	17 425	73
10.Medan Gedung Johor	15 721	34	12 103	45
11.Medan Timbang Deli	5 333	258	4 120	95
12.Medan Polonia	11 197	-	13 425	-
13.Medan Baru	33 801	-	32 646	62
14.Medan USU	35 530	-	15 415	84
15.Medan Kp. Baru	22 124	-	12 312	-
16. Medan Thamrin	42 473	-	40 105	-
17. Medan SM Raja	28 063	-	21 054	-

Sumber : Kantor Pos II Medan
 Source : *Post Office of Region II Medan*

Lanjutan Tabel/*Continued Table* 9.2.2

Kantor Pos <i>Post Office</i>	Pengiriman/ <i>Sent</i>		Penerimaan/ <i>Received</i>		
	Kilat <i>Express</i>	Biasa <i>Regular</i>	Kilat <i>Express</i>	Biasa <i>Regular</i>	
(1)	(2)	(3)	(4)	(5)	
18.Medan Titi Papan	42 770	-	16 240	31	
19.Medan Denai	14 249	-	15 130	28	
20.Medan Tenggaraujuh	7 652	67	6 451	16	
21.Medan Pasar Bengkulu	1 551	-	702	-	
22.Medan Kp. Durian	42 134	-	15 493	-	
23.Medan KIM	18 063	-	15 216	18	
24. Medan Payageli	1 809	-	1 259	-	
25.Labuhan Deli	11 191	20	12 345	21	
26.Sunggal	6 105	455	5 413	345	
27.Pancur Batu	2 995	513	3 651	214	
28.Deli Tua	5 057	105	6 042	46	
29.Medan Namorambe	7 511	9	3 218	21	
30.Bandar Baru	1 477	-	1 665	16	
31.Tanjung Morawa	1 466	-	1 325	23	
32.Medan Tembung	2 108	9	1 069	14	
33. Batang Kuis	2 442	-	945	12	
34. Belawan	4 776	-	4 710	11	
Medan	2020	640 477	19 771	408 996	27 065
	2019				
	2018	440 942	64 283	78 031	-
	2017	-	75 627	84 816	-
	2016	501 070	-	209 957	-
	2015	625 898	-	585 271	-

Sumber : Kantor Pos II Medan

Source : *Post Office of Region II Medan*

Tabel/Table 9.2.3 Jumlah Pengiriman dan Penerimaan Surat Tercatat/Terdaftar Luar Negeri Pada Kantor Pos II Medan Menurut Kantor Pos Tahun 2020/ *Number of Registered International Mail Sent and Received by Post Office of Region II Medan 2018*

Kantor Pos <i>Post Office</i>	Pengiriman/ <i>Sent</i>		Penerimaan/ <i>Received</i>	
	Biasa <i>Regular</i>	Kilat <i>Express</i>	Biasa <i>Regular</i>	Kilat <i>Express</i>
(1)	(2)	(3)	(4)	(5)
1.Medan	1 211	5 043	2 105	6 214
2.Medan Wil Pos	20	26	35	38
3.Medan Kampus IKIP	45	228	21	293
4.Medan Pulau Brayan	15	190	14	542
5.Medan Sei Agul	6	54	19	63
6.Medan Sei Sikambang	75	993	52	492
7.Medan Helvetia	125	711	64	263
8.Medan Tuntungan	4	14	15	18
9.Medan Tanjungsari	15	248	13	312
10.Medan Gedung Johor	12	116	16	246
11.Medan Timbang Deli	6	6	8	17
12.Medan Polonia	52	82	63	62
13.Medan Baru	325	931	128	714
14.Medan USU	101	155	95	26
15.Medan Kp. Baru	121	233	72	43
16. Medan Thamrin	525	1 034	134	827
17. Medan SM Raja	7	125	8	94

Sumber : Kantor Pos II Medan

Source : *Post Office of Region II Medan*

Lanjutan Tabel/Continued Table 9.2.3

Kantor Pos <i>Post Office</i>	Pengiriman/ <i>Sent</i>		Penerimaan/ <i>Received</i>		
	Biasa <i>Regular</i>	Kilat <i>Express</i>	Biasa <i>Regular</i>	Kilat <i>Express</i>	
(1)	(6)	(7)	(8)	(9)	
18.Medan Titi Papan	1	20	6	27	
19.Medan Denai	20	143	18	138	
20.Medan Tenggaratujuh	14	107	32	25	
21.Medan Pasar Bengkulu	10	92	14	16	
22.Medan Kp. Durian	10	100	18	92	
23.Medan KIM	2	10	21	87	
24. Medan Payageli	5	17	6	16	
25.Labuhan Deli	5	25	3	29	
26.Sunggal	14	125	7	23	
27.Pancur Batu	17	14	18	16	
28.Deli Tua	3	21	25	15	
29.Medan Namorambe	15	35	13	21	
30.Bandar Baru	-	3	10	16	
31.Tanjung Morawa	20	75	8	14	
32.Medan Tembung	11	18	7	13	
33. Batang Kuis	8	33	9	12	
34. Belawan	31	42	23	9	
Medan	2020	2 851	11 069	3 100	10 833
	2019				
	2018	2 555	2 672	14 658	5 252
	2017	-	-	-	-
	2016	2 903	3 144	168 48	6 252
	2015	-	6 513	8 340	7 625

Sumber : Kantor Pos II Medan

Source : Post Office of Region II Medan

Tabel/Table 9.2.4 Jumlah Pengiriman dan Penerimaan Surat Kilat Khusus Pada Kantor Pos II Medan Tahun 2020 / Number of Express Mail Sent and Received at Post Office of Region II Medan 2020

Kantor Pos <i>Post Office</i>	Pengiriman <i>Sent</i>	Penerimaan <i>Received</i>
(1)	(2)	(3)
1.Medan	17 219	21 045
2.Medan Wil Pos	488	512
3.Medan Kampus IKIP	3 583	6 142
4.Medan Pulau Brayan	7 338	8 710
5.Medan Sei Agul	2 776	1 643
6.Medan Sei Sikambang	7 818	6 529
7.Medan Helvetia	7 185	4 310
8.Medan Tuntungan	1 335	1 651
9.Medan Tanjungsari	18 887	12 934
10.Medan Gedung Johor	23 892	18 613
11.Medan Timbang Deli	10 552	12 104
12.Medan Polonia	10 555	15 106
13.Medan Baru	35 260	14 234
14.Medan USU	10 789	15 132
15.Medan Kp. Baru	11 482	12 897
16.Medan Thamrin	15 331	16 251
17.Medan SM Raja	15 410	17 143

Sumber : Kantor Pos II Medan

Source : Post Office of Region II Medan

Lanjutan Tabel/*Continued Table* 9.2.4

Kantor Pos/ <i>Post Office</i>	Pengiriman/ <i>Sent</i>	Penerimaan/ <i>Received</i>
(1)	(2)	(3)
18.Medan Titi Papan	15 247	13 106
19.Medan Denai	35 038	24 583
20.Medan Tenggaraujuh	5 119	6 175
21.Medan Pasar Bengkulu	4 219	8 219
22.Medan Kp. Durian	6 345	7 215
23.Medan KIM	955	641
24. Medan Payageli	327	524
25.Labuhan Deli	7 868	8 162
26.Sunggal	2 540	3 125
27.Pancur Batu	850	764
28.Deli Tua	1 711	818
29.Medan Namorambe	453	832
30.Bandar Baru	234	183
31.Tanjung Morawa	12 351	16 987
32.Medan Tembung	6 843	7 215
33. Batang Kuis	579	846
34. Belawan	4 852	5 125
Medan	2020	305 431
	2019	
	2018	128 401
	2017	-
	2016	326 402
	2015	1 025 342

Sumber : Kantor Pos II Medan

Source : *Post Office of Region II Medan*

Tabel/Table 9.2.5 Jumlah Pengiriman Paket Pos Pada Kantor Pos II Medan Tahun 2019 / Number of Parcel Post Sent and Received by Post Office Region II Medan 2019

Kantor Pos Post Office	Pengiriman / Sent			
	Standart	Optima	Kilat Khusus Express	Luar Negeri Foreign
(1)	(2)	(3)	(4)	(5)
1.Medan	161	238	12 654	1 236
2.Medan Wil Pos	18	31	129	103
3.Medan Kampus IKIP	17	129	325	104
4.Medan Pulau Brayan	329	18	298	16
5.Medan Sei Agul	43	12	329	15
6.Medan Sei Sikambang	29	243	313	10
7.Medan Helvetia	78	106	2 140	18
8.Medan Tuntungan	16	19	92	15
9.Medan Tanjungsari	18	17	138	10
10.Medan Gedung Johor	12	37	95	6
11.Medan Timbang Deli	18	28	73	4
12.Medan Polonia	73	39	473	39
13.Medan Baru	298	349	8 650	89
14.Medan USU	147	61	5 416	72
15.Medan Kp. Baru	81	52	1 614	226
16.Medan Thamrin	125	381	9 142	382
17.Medan SM Raja	87	98	465	48

Sumber : Kantor Pos II Medan

Source : Post Office of Region II Medan

Lanjutan Tabel/*Continued Table* 9.2.5

Kantor Pos <i>Post Office</i>	Pengiriman / <i>Sent</i>				
	Standart	Optima	Kilat Khusus <i>Express</i>	Luar Negeri <i>Foreign</i>	
(1)	(2)	(3)	(4)	(5)	
18.Medan Titi Papan	43	39	58	18	
19.Medan Denai	187	65	439	46	
20.Medan Tenggaratujuh	147	59	367	53	
21.Medan Pasar Bengkulu	29	18	97	16	
22.Medan Kp. Durian	148	17	264	18	
23.Medan KIM	129	16	73	5	
24. Medan Payageli	139	24	86	15	
25.Labuhan Deli	136	187	627	16	
26.Sunggal	73	15	139	48	
27.Pancur Batu	26	39	79	47	
28.Deli Tua	193	186	289	16	
29.Medan Namorambe	73	19	83	17	
30.Bandar Baru	38	76	126	24	
31.Tanjung Morawa	239	148	439	87	
32.Medan Tembung	39	18	169	28	
33. Batang Kuis	43	92	215	17	
34. Belawan	134	162	546	29	
Medan	2020	3 366	3 038	46 442	2 893
	2019				
	2018	3 939	1 389	39 962	329
	2017	-	-	18 729	5 699
	2016	2 722	246	19 500	5 707
	2015	15 921	255	12 887	252

Sumber : Kantor Pos II Medan

Source : *Post Office of Region II Medan*

Tabel/Table 9.2.6 Jumlah Penerimaan Paket Pos Pada Kantor Pos II Medan Tahun 2020/ Number of Post Parcel Received Post Office Class II Medan by Branch Post Office 2020

Kantor Pos Post Office	Penerimaan / Recived			
	Standart	Optima	Kilat Khusus/ Express	Luar Negeri/ Foreign
(1)	(2)	(3)	(4)	(5)
1.Medan	1 307	910	17 219	2 596
2.Medan Wil Pos	12	27	488	9
3.Medan Kampus IKIP	-	-	-	-
4.Medan Pulau Brayan	-	28	11	35
5.Medan Sei Agul	11	19	1 364	2
6.Medan Sei Sikambang	3	-	10	
7.Medan Helvetia	81	218	4 516	11
8.Medan Tuntungan	99	4	275	6
9.Medan Tanjungsari	55	105	2 197	36
10.Medan Gedung Johor	4	37	2 642	20
11.Medan Timbang Deli	30	28	2 714	
12.Medan Polonia	13	26	753	23
13.Medan Baru	-	-	129	-
14.Medan USU	-	21	330	-
15.Medan Kp. Baru	-	-		-
16.Medan Thamrin	-	-	2	-
17.Medan SM Raja	-	-	17	-

Lanjutan Tabel/*Continued Table* 9.2.6

Kantor Pos <i>Post Office</i>	Penerimaan / <i>Received</i>				
	Standart	Optima	Kilat Khusus/ <i>Express</i>	Luar Negeri/ <i>Foreign</i>	
(1)	(2)	(3)	(4)	(5)	
18.Medan Titi Papan	31	28	1 265	-	
19.Medan Denai	13	6	74	1	
20.Medan TenggaraTujuh	220	16	4 799	104	
21.Medan Pasar Bengkulu	1	10	106	1	
22.Medan Kp. Durian	38	24	3 879	16	
23.Medan KIM	-	-	-	-	
24. Medan Payageli	30	7	82	9	
25.Labuhan Deli	40	52	1 767	4	
26.Sunggal	113	5	152	15	
27.Pancur Batu	28	5	193	14	
28.Deli Tua	10	54	2 347	-	
29.Medan Namorambe	-	11	283	12	
30.Bandar Baru	23	100	535	2	
31.Tanjung Morawa	16	137	4 034	-	
32.Medan Tembung	44	17	216	44	
33. Batang Kuis	25	80	850	18	
34. Belawan	117	38	1 711	2	
Medan	2020	2 364	2 013	54 960	2980
	2019				
	2018	31 151	260	54 526	634
	2017	-	-	84 816	7 621
	2016	38 458	333	64 148	720
	2015	32 8126	416	37 523	531

Sumber : Kantor Pos II Medan

Source : *Post Office of Region II Medan*

Tabel/Table 9.2.7 Jumlah Pengiriman Wesel Pos Pada Kantor Pos II Medan Tahun 2020 / Number of Postal Money Order Sent at Post Office Class II Medan by Branch Post Office 2020

Kantor Pos Post Office	Pengiriman / Sent			
	Prima Trak	Prima Besar Uang (Rp.000)	Instan Trak	Instan Besar Uang (Rp.000)
(1)	(2)	(3)	(4)	(5)
1. Medan	401	820 379	1 890	3 091 581
2. Medan wilpos	12	18 159	82	1 349 121
3. Medan Kampus IKIP	-	-	-	-
4. Medan Pulau Brayan	160	112 078	702	1 734 132
5. Medan Sei Agul	214	214 477	719	1 444 047
6. Medan Si Sikambing	115	10 260	620	1 311 077
7. Medan Helvetia	198	111 791	601	1 367 089
8. Medan Tuntungan	181	418 458	412	1 066 410
9. Medan Tanjungsari	163	113 171	718	1 474 727
10. Medan Gedung Johor	132	111 731	1 000	1 367 233
11. Medan Timbang Deli	-	-	543	1 070 394
12. Medan Polonia	-	-	1 102	2 182 658
13. Medan Baru	135	114 673	1 102	3 171 000
14. Medan USU	-	-	454	1 809 741
15. Medan Kp. Baru	-	-	502	1 258 215
16. Medan Thamrin	-	-	528	1 449 776
17. Medan SM Raja	111	15 260	400	1 961 197
18. Medan Titi Papan	171	112 111	601	1 488 635
19. Medan Denai	-	-	505	1 751 477
20. Medan Tenggaratujuh	-	-	550	2 131 500

Lanjutan Tabel/*Continued Table 9.2.7*

Kantor Pos <i>Post Office</i>	Pengiriman / <i>Sent</i>				
	Prima Trak	Prima Besar Uang (Rp.000)	Instan Trak	Instan Besar Uang (Rp.000)	
(1)	(6)	(7)	(8)	(9)	
21. Medan Pasar Bengkok	-	-	408	1 102 215	
22. Medan Kp. Durian	-	-	576	1 211 700	
23. Medan KIM	-	-	-	-	
24. Medan Payageli	-	-	353	706 211	
25. Labuhan Deli	8	8 250	450	1 355 112	
26. Sunggal	-	-	468		
27. Pancur Batu	-	-	430		
28. Deli Tua	-	-	333		
29. Medan Namorambe	-	-	493		
30. Bandar Baru	-	-	150	541 398	
31. Tanjung Morawa	-	-	893		
32. Medan Tembung	25	118 111	75		
33. batang Kuis	-	-	53		
34. Belawan	-	-	619		
Medan	2020	2 026	2 298 909	18 332	37 396 646
	2019				
	2018	2 375	1 731 441	80 750	31 136 447
	2017	2 589	1 947 122	27 672	40 042 275
	2016	2 700	1 319 325	36 719	50 744 209

Sumber : Kantor Pos II Medan

Source : *Post Office of Region II Medan*

Tabel/Table 9.2.8 Jumlah Pengiriman dan Penerimaan Pos Express Pada Kantor Pos II Medan Tahun 2020 / *Number of Express Mail Sent and Received at Post Office of Region II Medan 2020*

Kantor Pos <i>Post Office</i>	Pengiriman <i>Sent</i>	Penerimaan <i>Received</i>
(1)	(2)	(3)
1.Medan	86 573	64 372
2.Medan Wil Pos	1 211	2 183
3.Medan Kampus IKIP	-	-
4.Medan Pulau Brayan	13 172	14 265
5.Medan Sei Agul	14 226	16 372
6.Medan Sei Sikambang	20 856	22 967
7.Medan Helvetia	24 424	32 846
8.Medan Tuntungan	616	719
9.Medan Tanjungsari	16 362	26 413
10.Medan Gedung Johor	48 209	53 946
11.Medan Timbang Deli	14 718	16 718
12.Medan Polonia	13 125	14 963
13.Medan Baru	51 779	63 425
14.Medan USU	11 790	18 712
15.Medan Kp. Baru	13 709	15 346
16.Medan Thamrin	26 387	36 543
17.Medan SM Raja	25 203	29 142

Lanjutan Tabel/*Continued Table* 9.2.8

Kantor Pos <i>Post Office</i>	Pengiriman <i>Sent</i>	Penerimaan <i>Received</i>
(1)	(2)	(3)
18.Medan Titi Papan	18 694	20 183
19.Medan Denai	25 203	31 254
20.Medan Tenggaratujuh	17 652	18 129
21.Medan Pasar Bengkulu	1 551	2 569
22.Medan Kp. Durian	17 268	18 329
23.Medan KIM	-	-
24. Medan Payageli	9 871	10 312
25.Labuhan Deli	15 487	18 369
26.Sunggal	12 358	15 214
27.Pancur Batu	5 057	6 315
28.Deli Tua	3 423	8 725
29.Medan Namorambe	1 543	6 143
30.Bandar Baru	2 052	984
31.Tanjung Morawa	2 580	1 230
32.Medan Tembung	201	95
33. Batang Kuis	2 442	1 737
34. Belawan	1 352	1 426
Medan	2020	519 094
	2019	
	2018	135 125
	2017	-
	2016	587 245
	2015	664 258

Sumber : Kantor Pos II Medan

Source : *Post Office of Region II Medan*

Tabel/Table 9.2.9 Jumlah Agen Pos Menurut Kecamatan di Kota Medan, 2016-2020
 Number of Postal Agencies by District in Medan City, 2016-2020

Kecamatan Subdistrict	2016	2017	2018	2019	2020
(1)	(2)	(3)	(4)	(5)	(6)
1. Medan Tuntungan	3	3	4	2	1
2. Medan Johor	4	4	4	3	4
3. Medan Amplas	2	2	-	-	-
4. Medan Denai	-	-	-	1	1
5. Medan Area	3	1	2	3	6
6. Medan Kota	2	3	1	2	5
7. Medan Maimun	3	2	3	1	2
8. Medan Polonia	2	3	2	2	1
9. Medan Baru	6	3	4	1	2
10. Medan Selayang	6	7	5	1	1
11. Medan Sunggal	2	6	7	2	2
12. Medan Helvetia	2	2	6	2	1
13. Medan Petisah	7	2	2	3	2
14. Medan Barat	1	7	2	1	4
15. Medan Timur	7	1	9	2	2
16. Medan Perjuangan	5	7	1	1	1
17. Medan Tembung	2	5	7	3	2
18. Medan Deli	1	2	5	4	4
19. Medan Labuhan	1	1	2	1	1
20. Medan Marelan	-	1	1	1	2
21. Medan Belawan	-	-	-	-	-
Medan	59	62	67	36	44

Sumber : Kantor Pos II Medan

Source : Post Office of Region II Medan

Tabel/Table 9.2.10 Jumlah Sambungan Telepon dan Sambungan Speedy di Kota Medan 2016-2020/ *Number of Connection of Phone and Speedy in Medan Municipality 2016-2020*

Jenis Sambungan <i>Type of connection</i>	Tahun/Year				
	2016	2017	2018	2019	2020
(1)	(2)	(3)	(4)	(5)	(6)
1. Sambungan Telepon	343 305	347 965	72 052		
2. Sambungan Speedy	129 997	45 625	26 940		
3. Indi Home	42 486	85 258	97 091		

Sumber : Kantor Pusat Divisi Regional PT. Telkom Medan
 Source : *Regional Division PT. Telkom Medan*

10

PERBANKAN DAN HARGA BANKING AND PRICE

LAJU INFLASI KOTA MEDAN TAHUN 2020 MENURUT PENGELUARAN



10.1 Perbankan

Peran Bank dalam menunjang pertumbuhan ekonomi Kota Medan sangat penting artinya. Untuk mendukung program Pemerintah dan memperlancar bank yang ada di Kota Medan telah menyalurkan kredit yang cukup besar. Dimana pada bulan November tahun 2020 posisi pinjaman menurut lapangan usaha sebesar 90.661.393 juta rupiah, yang terdiri dari 946.191 juta rupiah untuk lapangan usaha Pertanian, 22.189.175 juta rupiah untuk Industri, 22.512.945 juta rupiah untuk Perdagangan dan selebihnya untuk Pertambangan, Listrik, Gas dan air, Konstruksi, Angkutan, Jasa perusahaan, Jasa Sosial dan lapangan usaha lainnya (Tabel 10.1.2). Sedangkan posisi pinjaman perbankan yang telah disalurkan kepada bukan lapangan usaha pada bulan November tahun 2020 sebesar 23.937.281 juta rupiah, yang terdiri dari 7.517.105 juta rupiah untuk Rumah Tinggal, 328.382 juta rupiah untuk Flat dan Apartment, 841.965 juta rupiah untuk Ruko dan Rukan, 1.738.102 untuk Kendaraan Bermotor,

10.1 Banking

Bank contribution to develop economic growth of Medan Municipality most important meaning. For implementing government program and banking effort in Medan were lurching quite enough credit. Where on November 2020 credits position by sectors 90.661.393 million rupiahs, which consist of 946.191 million rupiahs for Agriculture 22.189.175 million rupiahs for Industry, 22.512.945 million rupiahs for Trade and the others for Mining, Electrimunicipality, Gas and Water, Construction, Transport, Business Service, Social services and the others (Table 10.1.2). Otherwise, credit value of bank that given to non industrial origin until November 2020 is 23.937.281 million rupiahs, which consist of 7.517.105 million rupiahs for Hosuing, 328.382 million rupiahs for Flat and Apartment, 841.965 million rupiahs for Shophouse and Offical, 1.738.102 for Vehicles, and 13.511.727 for others (Table 10.1.3).

dan 13.511.727 untuk lainnya (Tabel 10.1.3).

Jumlah dana yang terkumpul oleh bank dari masyarakat sampai bulan November tahun 2020 berjumlah 178.043.239 juta rupiah, yang berasal dari Giro sebesar 27.855.105 juta rupiah, Simpanan Berjangka sebesar 85.512.613 juta rupiah, dan dari Tabungan sebesar 64.675.512 juta rupiah. Untuk lebih rincinya dapat dilihat pada Tabel 10.1.1.

10.2 Harga

Data harga yang disajikan adalah Indeks Harga Konsumen (IHK) dan Laju Inflasi.

Indeks Harga Konsumen (IHK) yang merupakan indikator inflasi di Indonesia, sejak Januari 2014 dihitung dari 82 kota termasuk Kota Medan mencakup sekitar 225 – 462 komoditas yang dihitung berdasarkan pola konsumsi hasil Survei Biaya Hidup (SBH) di 82 Kota tahun 2012.

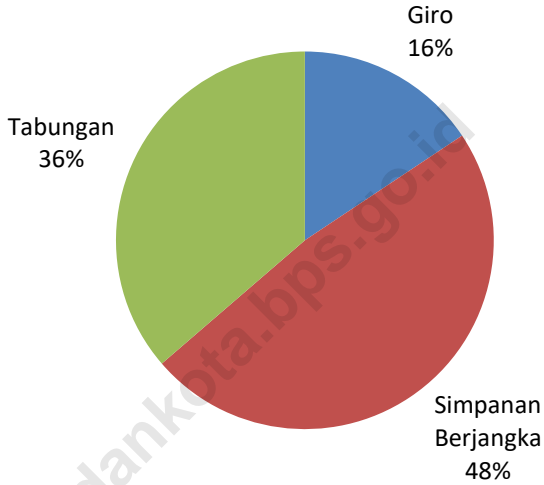
Fund summary that collected by bank from society until November 2020 was 178.043.239 million rupiahs that come from Demand Deposits by 27.855.105 million rupiahs, Time Deposits by 85.512.613 million rupiahs and from Saving Deposits by 64.675.512 million rupiahs (Table 10.1.1)

10.2 Price

Price statistics cover Conumen Price Index (CPI) and Inflation Rates.

The Consumer Price Index (CPI) which is the indicator of inflation in Indonesia, since January 2014 has been develop from the consumption pattern of the 2012 Cost of Living Survey (CLS) conducted in 82 cities, covering 225 – 462 commodities.

Gambar/Figures 10.1 Dana Masyarakat di Kota Medan Menurut Bulan Tahun 2020
(Dalam 000 000 Rupiah)/ *Public Funds Of Medan Municipality by Month (In Rp.000.000) 2020*



Sumber : Bank Indonesia Cabang Medan
Source : *Bank Indonesia Medan Branch*

10.1 PERBANKAN

BANKING

Tabel/Table 10.1.1 Dana Masyarakat Di Kota Medan (Dalam Rp.000.000) Tahun 2020 / *Public Funds Of Medan Municipality (In Rp.000.000) 2020*

Bulan Month	Dana Masyarakat (000.000) <i>Public Fund</i>			
	Giro <i>Demand Deposits</i>		Simpanan Berjangka <i>Time Deposits</i>	
	Nominal	Rekening	Nominal	Rekening
	(1)	(2)	(3)	(4)
1. Januari/ <i>January</i>	21 816 448	82 212	79 057 225	172 191
2. Februari/ <i>February</i>	26 833 925	82 157	81 263 771	174 991
3. Maret/ <i>March</i>	25 627 080	83 388	80 572 508	175 343
4. April/ <i>April</i>	22 824 252	83 446	79 051 062	176 316
5. Mei/ <i>May</i>	23 308 729	84 314	79 585 279	179 088
6. Juni/ <i>June</i>	24 527 274	84 953	80 446 033	180 903
7. Juli/ <i>July</i>	24 955 528	84 765	81 069 493	181 43
8. Agustus/ <i>August</i>	26 045 198	84 865	82 691 917	181 322
9. September/ <i>September</i>	26 900 373	85 216	85 107 839	180 868
10. Oktober/ <i>October</i>	27 271 429	85 750	85 629 222	181 295
11. November/ <i>November</i>	27 855 105	85 878	85 512 613	180 309
12. Desember/ <i>December</i>	-	-	-	-

Sumber : Bank Indonesia Cabang Medan

Source : *Bank Indonesia Medan Branch*

Lanjutan Tabel/*Continued Table*10.1.1

Bulan Month	Dana Masyarakat (000.000)			Jumlah Total
	<i>Public Fund</i>			
	Tabungan <i>Savings Deposits</i>			
	Nominal	Bilyet		
(1)	(6)	(7)	(8)	
1.Januari/ <i>January</i>	56 865 197	4 664 942	157 738 870	
2.Februari/ <i>February</i>	57 152 682	4 680 768	165 250 378	
3.Maret/ <i>March</i>	58 770 310	4 711 587	164 969 899	
4.April/ <i>April</i>	59 087 059	4 733 887	160 962 373	
5.Mei/ <i>May</i>	60 141 935	4 778 973	163 035 943	
6.Juni/ <i>June</i>	61 466 513	4 762 638	166 439 821	
7.Juli/ <i>July</i>	61 288 962	4 784 176	167 313 983	
8.Agustus/ <i>August</i>	62 318 215	4 940 286	175 055 331	
9.September/ <i>September</i>	63 006 793	4 993 320	176 015 001	
10.Oktober/ <i>October</i>	62 989 902	5 056 335	175 890 553	
11.November/ <i>November</i>	64 675 521	5 129 248	178 043 239	
12.Desember/ <i>December</i>	-	-	-	

Sumber : Bank Indonesia Cabang Medan

Source : *Bank Indonesia Medan Branch*

Tabel/Table 10.1.2 Posisi Pinjaman Perbankan Kota Medan Menurut Lapangan Usaha (Dalam Rp. 000.000) Tahun 2020 / *Credit value of Bank in Medan Municipality by Industrial Origin (In Rp.000.000) 2020*

Bulan Month	Lapangan Usaha /Industrial Origin		
	Pertanian Agriculture	Pertambangan dan Penggalian Mining	Industri Pengolahan Manufacture Industry
(1)	(2)	(3)	(4)
1.Januari/January	827 148	206 030	25 928 196
2.Februari/February	849 066	185 748	26 404 734
3.Maret/March	1 005 485	190 735	25 471 321
4.April/April	1 128 861	213 026	22 877 123
5.Mei/May	1 093 208	180 262	22 203 954
6.Juni/June	1 126 156	173 484	21 137 357
7.Juli/July	1 416 937	165 090	19 333 122
8.Agustus/August	1 433 479	159 807	19 634 821
9.September/September	1 414 893	153 212	21 301 815
10.Oktober/October	997 202	148 193	21 796 085
11.November/November	946 191	150 004	22 189 175
12.Desember/December			
Desember 2020			

Lanjutan Tabel/*Continued Table* 10.1.2

Bulan <i>Month</i>	Lapangan Usaha / <i>Industrial Origin</i>			
	Pengadaan Listrik dan Gas <i>Electrimunici pality And Gas</i>	<i>Pengadaan Air, Pengelolaan Sampah, Limbah, dan Daur Ulang</i>	Konstruksi	Perdagangan Besar dan Eceran, Reparasi Mobil, dan Motor
(1)	(5)	(6)	(7)	(8)
1. Januari/ <i>January</i>	107 204	29 555	6 082 479	23 588 849
2. Februari/ <i>February</i>	428 317	35 595	6 136 577	23 098 019
3. Maret/ <i>March</i>	449 775	35 532	5 902 442	24 239 779
4. April/ <i>April</i>	500 987	28 669	5 764 843	24 845 569
5. Mei/ <i>May</i>	520 216	30 673	5 752 790	24 027 123
6. Juni/ <i>June</i>	560 960	30 575	5 736 664	22 963 485
7. Juli/ <i>July</i>	577 949	30 118	5 681 665	22 516 187
8. Agustus/ <i>August</i>	562 823	28 078	5 567 604	22 274 051
9. September/ <i>September</i>	592 436	27 827	5 514 403	21 823 193
10. Oktober/ <i>October</i>	583 278	27 358	5 306 274	21 729 426
11. November/ <i>November</i>	565 276	27 850	5 253 129	22 512 945
12. Desember/ <i>December</i>				
Desember	2020			

Lanjutan Tabel/Continued Table 10.1.2

Bulan Month	Lapangan Usaha /Industrial Origin			
	Transportasi dan Pergudangan	Penyediaan Akomodasi Makan dan Minum	Informasi dan Komunikasi	Jasa Keuangan dan Ausransi
(1)	(9)	(10)	(11)	(12)
1.Januari/January	4 784 941	1 580 254	123 940	963 598
2.Februari/February	5 585 483	1 584 752	124 251	1 007 192
3.Maret/March	5 781 139	1 543 868	122 080	977 153
4.April/April	5 895 803	1 536 709	119 899	951 427
5.Mei/May	5 985 033	1 588 470	119 430	932 263
6.Juni/June	5 922 341	1 614 915	122 092	891 400
7.Juli/July	5 927 404	1 630 881	115 495	865 548
8.Agustus/August	5 948 253	1 627 550	112 709	857 572
9.September/September	6 037 069	1 638 844	105 176	827 943
10.Oktober/October	5 998 812	1 649 731	104 424	807 586
11.November/November	6 002 758	1 646 571	100 374	786 501
12.Desember/December				
Desember	2020			

Lanjutan Tabel/*Continued Table* 10.1.2

Bulan <i>Month</i>	Lapangan Usaha / <i>Industrial Origin</i>			
	<i>Real Estate</i>	Jasa Perusahaan <i>Business Services</i>	Administrasi Pemerintahan, Pertahanan, dan Jaminan Sosial Wajib	Jasa Pendidikan <i>Educational services</i>
(1)	(13)	(14)	(15)	(16)
1. Januari/ <i>January</i>	2 089 527	1 510 420	12 873	280 799
2. Februari/ <i>February</i>	2 072 067	1 496 227	13 614	280 512
3. Maret/ <i>March</i>	2 034 746	1 482 306	11 500	273 977
4. April/ <i>April</i>	2 011 960	1 442 095	11 299	274 917
5. Mei/ <i>May</i>	2 317 210	1 420 593	11 314	267 266
6. Juni/ <i>June</i>	2 332 881	1 370 486	10 582	265 608
7. Juli/ <i>July</i>	2 321 693	1 380 461	10 752	266 920
8. Agustus/ <i>August</i>	2 319 725	1 361 480	11 831	265 919
9. September/ <i>September</i>	2 409 730	1 356 745	1 130	268 682
10. Oktober/ <i>October</i>	2 411 984	1 301 422	17 902	264 834
11. November/ <i>November</i>	2 259 988	1 286 992	995	257 928
12. Desember/ <i>December</i>				
Desember	2020			

Lanjutan Tabel/Continued Table 10.1.2

Bulan Month	Lapangan Usaha /Industrial		
	Jasa Kesehatan dan Kegiatan Lainnya Health Services and Others	Jasa Lainnya Other Services	Jumlah Total
(1)	(17)	(18)	(19)
1. Januari/January	1 417 115	25 816 404	95 349 332
2. Februari/February	1 277 290	26 376 878	96 956 322
3. Maret/March	1 279 625	30 247 461	101 048 924
4. April/April	1 253 514	27 736 248	96 592 949
5. Mei/May	1 267 074	27 473 533	95 190 412
6. Juni/June	1 242 917	26 048 658	91 550 561
7. Juli/July	1 239 338	26 227 727	89 707 287
8. Agustus/August	1 062 944	25 741 113	88 969 759
9. September/September	1 045 271	26 531 589	91 049 958
10. Oktober/October	1 005 935	26 060 509	90 210 955
11. November/November	1 023 738	25 650 977	90 661 392
12. Desember/December			
Desember	2020		

Sumber : Bank Indonesia Cabang Medan

Source : Bank Indonesia Medan Branch

Tabel/Table 10.1.3 Posisi Pinjaman Perbankan Kota Medan Kepada Bukan Lapangan Usaha (Dalam Rp.000.000) Tahun 2020 / *Credit value of Bank in Medan Municipality by Non Industrial Origin (In Rp.000.000) 2020*

Bulan <i>Month</i>	Bukan Lapangan Usaha / <i>Non Industrial Origin</i>		
	Rumah Tinggal <i>Housing</i>	Flat & Apartment <i>Flat & Apartment</i>	Ruko dan Rukan <i>Shophouse and Offical</i>
(1)	(2)	(3)	(4)
1.Januari/ <i>January</i>	7 691 049	336 778	999 415
2.Februari/ <i>February</i>	7 687 012	337 942	985 333
3.Maret/ <i>March</i>	7 742 533	333 552	937 308
4.April/ <i>April</i>	7 698 492	335 368	956 123
5.Mei/ <i>May</i>	7 582 515	326 641	929 829
6.Juni/ <i>June</i>	7 577 369	333 376	902 452
7.Juli/ <i>July</i>	7 565 384	332 937	888 250
8.Agustus/ <i>August</i>	7 554 586	330 000	877 158
9.September/ <i>September</i>	7 502 912	328 779	871 811
10.Oktober/ <i>October</i>	7 488 725	330 932	865 065
11.November/ <i>November</i>	7 517 105	328 382	841 965
12.Desember/ <i>December</i>			
Desember	2020		
Desember	2019		
Desember	2018	7 651 685	269 989
Desember	2017	7 109 675	220 763
Desember	2016	6 969 286	200 993
Desember	2015	7 044 842	185 175
Desember	2014	7 101 780	188 773

Sumber : Bank Indonesia Cabang Medan

Source : Bank Indonesia Medan Branch

Lanjutan Tabel/ Continued Table 10.1.3

Bulan Month	Bukan Lapangan Usaha /Non Industrial Origin		
	Kendaraan Bermotor Vehicles	Lainnya Others	Jumlah Total
(1)	(2)	(3)	(4)
1. Januari/January	2 364 982	12 623 431	24 015 655
2. Februari/February	2 356 052	12 667 356	24 033 695
3. Maret/March	2 349 555	12 600 295	23 963 243
4. April/April	2 277 363	12 377 308	23 644 654
5. Mei/May	2 168 838	12 624 972	23 632 795
6. Juni/June	2 092 356	12 557 229	23 462 782
7. Juli/July	2 025 433	12 317 896	23 129 900
8. Agustus/August	1 944 578	12 549 768	23 256 090
9. September/September	1 857 810	12 881 882	23 443 194
10. Oktober/October	1 778 561	12 918 017	23 381 300
11. November/November	1 738 102	13 511 727	23 937 281
12. Desember/December			
Desember 2020			
Desember 2019			
Desember 2018	2 747 281	14 573 544	26 378 603
Desember 2017	2 494 772	4 274 609	15 355 926
Desember 2016	2 137 413	9 030 954	19 571 561
Desember 2015	2 173 331	7 864 759	18 534 605
Desember 2014	2 250 352	7 439 964	18 328 592

Sumber : Bank Indonesia Cabang Medan

Source : Bank Indonesia Medan Branch

Tabel/Table 10.1.4 Data Perizinan yang Dikeluarkan Dinas Penanaman Modal dan Pelayanan Terpadu Satu Pintu Kota Medan, 2016-2020
Licensing Data Issued by the Office of Investment and Integrated Services of One Door in Medan Municipality, 2014-2018

Jenis Izin Yang Dikelola	2016	2017	2018	2019	2020
(1)	(2)	(3)	(4)	(5)	(6)
1. Izin Usaha Perdagangan	4 607	3 679	2 660		
2. Izin usaha Industri	286	261	192		
3. Tanda Daftar Perusahaan	6 241	5 284	3 756		
4. Izin Gangguan Perusahaan Industri	1 038	541	-		
5. Izin Gangguan Bukan Perusahaan Industri	7 144	3 933	-		
6. Izin Reklame (umbul-umbul/menempel/neon/rombong)	225	146	635		
7. Izin Reklame(kendaraan berjalan)	33	27	19		
8. Izin Reklame(selebaran)	-	-	-		
9. Izin Peletaran Parkir	20	30	20		
10. <i>Izin Usaha Jasa Kontruksi</i>	958	823	625		
11. <i>Izin Usaha Jasa Kontruksi Konsultan</i>	72	71	59		
12. Izin Kerja Tenaga Kesehatan	3 941	1 938	304		
13. Izin Optik	4	6	12		
14. Izin Praktik Tenaga Kesehatan	-	707	4 930		
15. Izin Penyelenggaraan Pelatihan Kerja	-	-	5		
16. Izin Sarana Pelayanan Kesehatan	-	42	199		
17. Tanda Daftar Bursa Kerja Khusus	-	-	-		
18. Izin Lembaga Penempatan Tenaga Kerja Swasta	-	-	-		
19. Perpanjangan IMTA	-	43	146		

Lanjutan Table/Continued Table 10.1.4

Jenis Izin Yang Dikelola	2016	2017	2018	2019	2020
(1)	(2)	(3)	(4)	(5)	(6)
20. Persetujuan pendirian Kantor Cabang PPTKIS	-	-	-		
21. Rekomendasi Penyelenggaraan Bursa Kerja / Job Fair	-	-	-		
22. Izin Pengumpulan limbah B3	-	-	-		
23. Izin Penyimpanan Sementara Limbah B3	-	-	32		
24. Izin Pembuangan Air Limbah	-	-	20		
25. Izin Lingkungan	-	2	61		
26. Izin Operasional Angkutan Khusus Taksi	-	-	-		
27. Izin Trayek Angkutan Umum	-	-	4		
28. Izin Usaha Angkut Dengan Kendaraan Bermotor	-	9	56		
29. IZIN Usaha Angkutan Dengan Kendaraan Bermotor Umum	-	16	1 078		
30. Izin Mendirikan Bangunan	-	-	2		
31. Tanda Daftar Usaha Pariwisata	-	-	296		
Jumlah/Total	2018	24 119	17 964	15 111	

Sumber : Dinas Penanaman Modal dan Pelayanan Terpadu Satu Pintu Kota Medan

Source : Department of Investment and One Stop Services of Medan Municipality

Tabel/Table 10.1.5 Perkembangan Realisasi Investasi Berdasarkan Sektor Penanaman Modal Dalam Negeri di Kota Medan Tahun 2020
Development of Investment Realization Based on Domestic Investment Sector in Medan Municipality in 2020

Sektor	2020	
	Proyek	Investasi (Rp. Juta)
(1)	(2)	(3)
Sektor Premier		
Tanaman Pangan, Perkebunan dan Peternakan	11	206.5
Perikanan	4	0.0
<i>Total (sektor)</i>	15	206.5
Sektor Sekunder		
Industri Makanan	64	70 241.8
Industri Kayu	4	768.5
Industri Kertas dan Percetakan	13	8 239.1
Industri Kimia Dan Farmasi	23	1 468.5
Industri Karet dan Plastik	19	2 493.8
Industri Mineral Non Logam	3	0.0
Industri Logam Dasar, Barang Logam, Bukan Mesin dan Peralatannya	15	3 875.9
Industri Mesin, Elektronik, Instrumen Kedokteran, Peralatan Listrik, Presisi, Optik dan Jam	4	0.0
Industri Kendaraan Bermotor dan Alat Transportasi Lai	7	0.0
<i>Total (sektor)</i>	152	87 087.6
Sektor Tersier		
Listrik , Gas dan Air	14	35 944.6
Konstruksi	259	118 147.1
Perdagangan dan Reparasi	464	192 137.6
Hotel dan Restoran	62	22 575.6
Transportasi, Gudang dan Telekomunikasi	78	1 210 887.3
Perumahan, Kawasan Industri dan Perkantoran	21	2 088 576.4
Jasa Lainnya	136	119 398.5
<i>Total (sektor)</i>	1 034	3 787 667.1
Total	1 201	3 874 961.2

Sumber : Dinas Penanaman Modal dan Pelayanan Terpadu Satu Pintu Kota Medan

Source : *Department of Investment and One Stop Services of Medan Municipality*

Tabel/Table 10.1.6 Perkembangan Realisasi Investasi Berdasarkan Sektor Penanaman Modal Asing di Kota Medan Tahun 2020
Development of Investment Realization Based on the Foreign Investment Sector in Medan Municipality in 2020

Sektor	2020	
	Proyek	Investasi (US\$. Ribu)
(1)	(2)	(3)
Sektor Premier		
Tanaman Pangan, Perkebunan dan Perkebunan		
<i>Total (sektor)</i>		
Sektor Sekunder		
Industri Makanan	42	7 029.6
Industri Kayu	5	811.2
Industri Kertas dan Percetakan	5	0.0
Industri Kimia Dan Farmasi	21	15 806.3
Industri Karet dan Plastik	10	0.0
Industri Mineral Non Logam	1	0.0
Industri Logam Dasar, Barang Logam, Bukan Mesin dan Peralatannya	6	0.0
<i>Total (sektor)</i>	90	23 647.1
Sektor Tersier		
Listrik , Gas dan Air	6	3 480.3
Konstruksi	6	0.0
Perdagangan dan Reparasi	54	240.2
Hotel dan Restoran	112	713.4
Transportasi, Gudang dan Telekomunikasi	9	642.3
Perumahan, Kawasan Industri dan Perkantoran	22	3 549.6
Jasa Lainnya	78	870.1
<i>Total (sektor)</i>	287	9 495.9
Total	377	33 143.0

Sumber : Dinas Penanaman Modal dan Pelayanan Terpadu Satu Pintu Kota Medan

Source : *Department of Investment and One Stop Services of Medan Municipality*

Tabel/Table 10.1.7 Realisasi Investasi PMDN Berdasarkan Sektor di Kota Medan tahun 2020
Realization of Domestic Investment by Sector in Medan Municipality in 2020

Sektor	Proyek	Nilai Investasi (Rp. Juta)
(1)	(2)	(3)
Jasa Lainnya	136	119 398.5
Industri Karet, Barang dari karet dan Plastik	19	2 493.8
Industri Kayu	4	768.5
Industri Kertas, Barang dari Kertas dan Percetakan	13	8 239.1
Industri Kimia Dasar, Barang Kimia dan Farmasi	23	1 468.5
Transportasi, Gudang dan Telekomunikasi	78	1 210 887.3
Konstruksi	259	118 147.1
Industri Makanan	64	70 241.8
Industri Mineral Non Logam	3	0.0
Industri Logam Dasar, Barang Logam	15	3 875.9
Mesin dan Elektronik	4	0.0
Listrik, Gas dan Air	14	35 944.6
Hotel dan Restoran	62	22 575.6
Perdagangan dan Reparasi	464	192 137.6
Industri Alat Angkutan dan Transportasi Lainnya	7	0.0
Perumahan, Kawasan Industri dan Perkantoran	21	2 088 576.4
Total	11 201	3 874 961.2

Sumber : Dinas Penanaman Modal dan Pelayanan Terpadu Satu Pintu Kota Medan

Source : *Department of Investment and One Stop Services of Medan Municipality*

Tabel/Table 10.1.8 Realisasi Investasi PMA Berdasarkan Sektor di Kota Medan tahun 2020
Foreign Investment Realization Based on Sectors in Medan Municipality in 2020

Sektor	Proyek	Nilai Investasi (US\$. Ribu)
(1)	(2)	(3)
Jasa Lainnya	78	870.1
Industri Karet, Barang dari karet dan Plastik	10	0.0
Industri Kayu	5	811.2
Industri Kertas, Barang dari Kertas dan Percetakan	5	0.0
Industri Kimia Dasar, Barang Kimia dan Farmasi	21	15 806.3
Transportasi, Gudang dan Telekomunikasi	9	642.3
Konstruksi	6	0.0
Industri Makanan	42	7 029.6
Industri Mineral Non Logam	1	0.0
Industri Logam Dasar, Barang Logam, Mesin dan Elektronik	6	0.0
Listrik, Gas dan Air	6	3 480.3
Hotel dan Restoran	112	713.4
Perdagangan dan Reparasi	54	240.2
Industri Alat Angkutan dan Transportasi Lainnya		
Perumahan, Kawasan Industri dan Perkantoran	22	3 549.6
Total	377	33 143.0

Sumber : Dinas Penanaman Modal dan Pelayanan Terpadu Satu Pintu Kota Medan

Source : *Department of Investment and One Stop Services of Medan Municipality*

Tabel/Table 10.1.9 Realisasi Investasi PMA Berdasarkan Negara Asal di Kota Medan Tahun 2020
Foreign Investment Realization Based on Country of Origin in Medan Municipality in 2020

Negara Asal	Proyek	Nilai Investasi US\$
(1)	(2)	(3)
Seychelles	10	37.9
Hongkong, RRT	10	0.0
Belanda	11	4 062.5
Luxembourg	9	455.1
Malaysia	34	17.6
Inggris	12	44.0
Cayman Islands	13	1 416.1
Perancis	3	101.8
India	3	196.3
Singapura	194	26 499.1
Korea Selatan	3	3.6
R.R. Tiongkok	4	27.7
Thailand	1	0.0
British virgin Islands	43	239.6
Amerika Serikat	5	30.2
Australia	3	0.0
Jepang	7	0.0
Pakistan	-	-
Afghanistan	2	11.5
Total	367	33 143.0

Sumber : Dinas Penanaman Modal dan Pelayanan Terpadu Satu Pintu Kota Medan

Source : *Department of Investment and One Stop Services of Medan Municipality*

10.2 HARGA PRICE

Tabel/Tabel 10.2.1 Indeks Harga Konsumen per Bulan Menurut Kelompok Pengeluaran (2018=100) di Kota Medan, 2020
Consumer Price Index per Month by Expenditure Group (2018=100) in Medan Municipality, 2020

Tahun/Bulan Year/Month	Makanan, Minuman, dan Tembakau <i>Food, Beverages, and Tobacco</i>	Pakaian dan Alas Kaki <i>Clothing and Footwear</i>	Bahan Bakar Lainnya <i>Housing, Water, Electricity, Gas and Other Fuels</i>	Perumahan, Air, Listrik, Gas, dan Pemeliharaan Rutin Rumah Tangga <i>Furnishings, Household Equipment and Routine Household Maintenance</i>	Kesehatan <i>Health</i>	Transportasi <i>Transport</i>
(1)	(2)	(3)	(4)	(5)	(6)	(7)
Januari/ <i>January</i>	102,89	104,39	102,19	105,99	102,54	103,71
Pebruari/ <i>February</i>	103,32	104,84	102,19	105,95	102,92	102,90
Maret/ <i>March</i>	102,67	104,83	102,19	106,15	102,92	102,37
April/ <i>April</i>	101,85	104,90	102,19	106,61	103,55	102,18
Mei/ <i>May</i>	102,63	104,90	102,19	106,74	103,95	103,79
Juni/ <i>June</i>	102,49	104,90	102,19	106,79	103,95	103,59
Juli/ <i>July</i>	101,54	105,57	102,30	107,27	104,05	101,93
Agustus/ <i>August</i>	101,31	105,85	102,26	107,25	104,03	101,54
September/ <i>September</i>	101,28	105,76	102,26	107,36	104,23	101,24
Oktober/ <i>October</i>	102,62	105,76	102,22	107,37	104,55	101,39
November/ <i>November</i>	103,22	106,23	102,17	107,55	104,54	102,47
Desember/ <i>December</i>	105,28	106,36	102,20	107,50	104,51	102,28

Lanjutan Tabel/*Continued Table* 10.2.1

<i>Tahun/Bulan Year/Month</i>	Informasi, Komunikasi dan Jasa Keuangan <i>Information Communication, and Financial Services</i>	Rekreasi, Olahraga, dan Budaya <i>Recreation, Sport, and Culture</i>	Pendidikan <i>Education Services</i>	Penyediaan Makanan dan Minuman/ <i>Restoran Restaurants Services</i>	Perawatan Pribadi dan Jasa Lainnya <i>Personal Care and Miscellaneous Goods</i>	Umum <i>General</i>
(1)	(8)	(9)	(10)	(11)	(12)	(13)
Januari/ <i>January</i>	103,20	102,58	101,01	102,56	103,09	102,95
Februari/ <i>February</i>	103,20	102,58	101,01	102,56	104,10	103,09
Maret/ <i>March</i>	103,21	102,58	101,01	102,56	104,93	102,89
April/ <i>April</i>	101,33	102,58	101,01	102,56	105,60	102,60
Mei/ <i>May</i>	101,33	102,58	101,01	102,56	105,76	103,03
Juni/ <i>June</i>	101,33	102,58	101,01	102,56	105,37	102,94
Juli/ <i>July</i>	101,29	102,58	101,01	103,52	107,02	102,72
Agustus/ <i>August</i>	101,28	102,63	101,09	103,69	109,35	102,76
September/ <i>September</i>	101,28	102,63	101,09	103,78	108,75	102,71
Oktober/ <i>October</i>	101,28	102,63	101,09	103,80	109,20	103,17
November/ <i>November</i>	101,28	102,63	101,09	103,85	109,01	103,48
Desember/ <i>December</i>	101,28	102,63	101,09	103,92	109,42	104,15

Sumber : BPS, Survei Harga Konsumen

Source : BPS-Statistics, Consumer Price Survey

Tabel/Table 10.2.2 Laju Inflasi Bulanan Menurut Kelompok Pengeluaran (2018=100) di Kota Medan, 2020
Monthly Inflation Rate by Expenditure Group (2018=100) in Medan Municipality, 2020

<i>Tahun/Bulan Year/Month</i>	<i>Makanan, Minuman, dan Tembakau Food, Beverages, and Tobacco</i>	<i>Pakaian dan Alas Kaki Clothing and Footwear</i>	<i>Perumahan, Air, Listrik, Gas, dan Bahan Bakar Lainnya Housing, Water, Electricity, Gas and Other Fuels</i>	<i>Perlengkapan, Peralatan, dan Pemeliharaan Rutin Rumah Tangga Furnishings, Household Equipment and Routine Household Maintenance</i>	<i>Kesehatan Health</i>	<i>Transportasi Transport</i>
(1)	(2)	(3)	(4)	(5)	(6)	(7)
<i>Januari/ January</i>	1,99	-0,04	0,28	0,17	0,00	-1,13
<i>Februari/ February</i>	0,42	0,43	0,00	-0,04	0,37	-0,78
<i>Maret/ March</i>	-0,63	-0,01	0,00	0,19	0,00	-0,52
<i>April/ April</i>	-0,80	0,07	0,00	0,43	0,61	-0,19
<i>Mei/ May</i>	0,77	0,00	0,00	0,12	0,39	1,58
<i>Juni/ June</i>	-0,14	0,00	0,00	0,05	0,00	-0,19
<i>Juli/ July</i>	-0,93	0,64	0,11	0,45	0,10	-1,60
<i>Agustus/ August</i>	-0,23	0,27	-0,04	-0,02	-0,02	-0,38
<i>September/ September</i>	-0,03	-0,09	0,00	0,10	0,19	-0,30
<i>Oktober/ October</i>	1,32	0,00	-0,04	0,01	0,31	0,15
<i>November/ November</i>	0,58	0,44	-0,05	0,17	-0,01	1,07
<i>Desember/ December</i>	2,00	0,12	0,03	-0,05	-0,03	-0,19
2020	4,35	1,85	0,29	1,6	1,92	-2,49

Lanjutan Tabel/*Continued Table* 10.2.2

<i>Tahun/Bulan</i> <i>Year/Month</i>	Informasi, Komunikasi dan Jasa Keuangan <i>Information Communication, and Financial Services</i>	Rekreasi, Olahraga, dan Budaya <i>Recreation, Sport, and Culture</i>	Pendidikan <i>Education Services</i>	Penyediaan Makanan dan Minuman/ <i>Restoran Restaurants Services</i>	Perawatan Pribadi dan Jasa Lainnya <i>Personal Care and Miscellaneous Goods</i>	Umum <i>General</i>
(1)	(8)	(9)	(10)	(11)	(12)	(13)
Januari/ <i>January</i>	0,00	0,36	0,00	0,03	0,17	0,58
Februari/ <i>February</i>	0,00	0,00	0,00	0,00	0,98	0,14
Maret/ <i>March</i>	0,01	0,00	0,00	0,00	0,80	-0,19
April/ <i>April</i>	-1,82	0,00	0,00	0,00	0,64	-0,28
Mei/ <i>May</i>	0,00	0,00	0,00	0,00	0,15	0,42
Juni/ <i>June</i>	0,00	0,00	0,00	0,00	-0,37	-0,09
Juli/ <i>July</i>	-0,04	0,00	0,00	0,94	1,57	-0,21
Agustus/ <i>August</i>	-0,01	0,05	0,08	0,16	2,18	0,04
September/ <i>September</i>	0,00	0,00	0,00	0,09	-0,55	-0,05
Oktober/ <i>October</i>	0,00	0,00	0,00	0,02	0,41	0,45
November/ <i>November</i>	0,00	0,00	0,00	0,05	-0,17	0,30
Desember/ <i>December</i>	0,00	0,00	0,00	0,07	0,38	0,65
2020	-1,86	0,4	0,08	1,36	6,33	1,76

Sumber : BPS, Survei Harga Konsumen

Source : BPS-Statistics, Consumer Price Survey

Tabel/Table 10.2.3 Inflasi Indonesia dan Medan Tahun 2015 – 2020/ *Inflation Indonesia and Medan 2015 - 2020*

T a h u n Year	Indonesia Indonesia	Medan Medan
(1)	(2)	(3)
1.Januari/January	0,39	0,58
2.Februari/February	0,28	0,14
3.Maret/March	0,10	-0,19
4.April/April	0,08	-0,28
5.Mei/May	0,07	0,42
6.Juni/June	0,18	-0,09
7.Juli/July	-0,10	-0,21
8.Agustus/August	-0,05	0,04
9.September/September	-0,05	-0,05
10.Oktober/October	0,07	0,45
11.Nopember/November	0,28	0,30
12.Desember/December	0,45	0,65
Jumlah/Total		
	2020	1,68
	2019	2,72
	2018	3,13
	2017	3,61
	2016	3,02
	2015	3,35

Sumber : BPS, Survei Harga Konsumen
 Source : BPS-Statistics, Consumer Price Survey



PENGELUARAN PENDUDUK DAN KONSUMSI MAKANAN POPULATION EXPENDITURE AND FOOD CONSUMPTION

Rata-rata Pengeluaran Per
Kapita Sebulan Menurut
Kelompok Makanan dan
Bukan Makanan Tahun 2018
di Kota Medan adalah
689.086 rupiah dan **715.388**



Banyaknya sarana tempat
berjualan di Kota Medan
Tahun 2018 adalah **22.839**



Secara Ekonomi, pengukuran tingkat kesejahteraan dapat digambarkan dengan perbandingan antara pengeluaran seseorang. Namun demikian, kesulitan untuk mengukur pendapatan membuat tingkat kesejahteraan secara moneter didekati dengan besarnya pengeluaran seseorang.

Pengeluaran rata-rata per kapita adalah biaya yang dikeluarkan untuk konsumsi semua anggota rumah tangga selama sebulan baik yang berasal dari pembelian, pemberian maupun produksi sendiri dibagi dengan banyaknya anggota rumah tangga dalam rumah tangga tersebut.

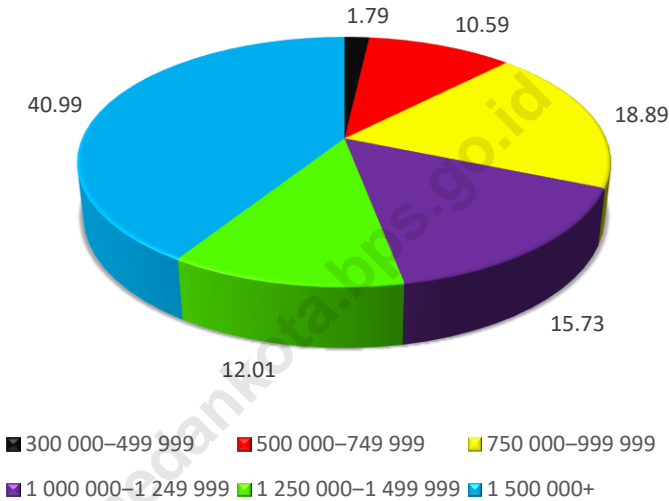
Dari hasil Survei Sosial Ekonomi Nasional (Susenas) 2020 pengeluaran penduduk Kota Medan secara rata-rata mencapai Rp 1.631.599 per kapita per bulan.

Economically, the measurement of welfare levels can be illustrated by the comparison between the expenditure and income person. However, the difficulty in measuring income make a monetary level of welfare expenditure was used approached by personal expenditure.

Per capita average expenditure is the cost spent for all household member consumption during the month, whether from purchasing, giving or own production, divided by the number of household members in the household.

From the results of the National Socio-Economic Survey (SUSENAS) 2020, average expenditure of Medan Municipality of Rp 1.631.599 per capita per month.

Gambar/Figures 11.1 Persentase Rata-rata Pengeluaran Per Kapita Sebulan Menurut Kelompok Makanan di Kota Medan, 2020/ Percentage of Average Expenditure Per Capita Per Month by Food Group in Medan Municipality, 2020



Sumber : BPS-Survei Sosial Ekonomi Nasional, Maret 2020
Source : BPS-National Sosio Economic Survey, March 2020

Tabel/Table 11.1 Persentase Penduduk Menurut Golongan Pengeluaran Per Kapita Sebulan di Kota Medan, 2020/ *Percentage of Population by Expenditure Per Capita Per Month Class in Medan Municipality, 2020*

Golongan Pengeluaran <i>Expenditure Class</i> (rupiah)	Persentase Penduduk <i>Percentage of Population</i>
(1)	(2)
< 200 000	0.00
200 000–299 999	0.00
300 000–499 999	1.79
500 000–749 999	10.59
750 000–999 999	18.89
1 000 000–1 249 999	15.73
1 250 000–1 499 999	12.01
1 500 000+	40.99
2020	100.00

Sumber : BPS-Survei Sosial Ekonomi Nasional, Maret 2019

Source : *BPS-National Socio Economic Survey, March 2019*

Tabel/Table 11.2 Rata-rata Pengeluaran dan Persentase Rata-rata Pengeluaran Per Kapita Sebulan Menurut Kelompok Makanan di Kota Medan, 2020/ *Average Expenditure and Percentage of Average Expenditure Per Capita Per Month by Food Group in Medan Municipality, 2020*

Kelompok Makanan <i>Food Group</i>	Rata-rata Pengeluaran <i>Average Expenditure</i> (rupiah)	Persentase Rata-rata Pengeluaran <i>Percentage of Average</i> <i>Expenditure</i>	
(1)	(2)	(3)	
Padi-padian/ <i>Cereals</i>	67 926	8.99	
Umbi-umbian/ <i>Tubers</i>	7 092	0.94	
Ikan/Udang/Cumi/Kerang <i>Fish/Prawn/Squid/Clam</i>	89 279	11.82	
Daging/ <i>Meat</i>	29 363	3.89	
Telur dan susu/ <i>Eggs and milk</i>	52 859	7.00	
Sayur-sayuran/ <i>Vegetables</i>	53 467	7.08	
Kacang-kacangan/ <i>Legumes</i>	8 215	1.09	
Buah-buahan/ <i>Fruits</i>	37 345	4.95	
Minyak dan Kelapa/ <i>Oil and</i> <i>Coconut</i>	18 633	2.47	
Bahan minuman/ <i>Beverage stuffs</i>	15 814	2.09	
Bumbu-bumbuan/ <i>Spices</i>	11 118	1.47	
Konsumsi lainnya/ <i>Miscellaneous</i> <i>food items</i>	7 688	1.02	
Makanan dan minuman jadi <i>Prepared food and beverages</i>	285 979	37.87	
Rokok/ <i>Cigarette</i>	70 415	9.32	
Rata-rata / <i>Average</i>	2020	755 191	100.00
	2019	715 223	100.00
	2018	689 086	100.00

Sumber : BPS-Survei Sosial Ekonomi Nasional, Maret 2018
 Source : BPS-National Sosio Economic Survey, March 2018

Tabel/Table 11.3 Rata-rata Pengeluaran dan Persentase Rata-rata Pengeluaran Per Kapita Sebulan Menurut Kelompok Bukan Makanan di Kota Medan, 2020/ *Average Expenditure and Percentage of Average Expenditure Per Capita Per Month by Non-Food Group in Medan Municipality, 2020*

Kelompok Makanan <i>Food Group</i>	Rata-rata Pengeluaran <i>Average Expenditure</i> (rupiah)	Persentase Rata-rata Pengeluaran <i>Percentage of Average Expenditure</i>
(1)	(2)	(3)
Perumahan dan fasilitas rumah tangga/ <i>Housing and household facility</i>	445 989	50.89
Aneka barang dan jasa/ <i>Goods and services</i>	247 636	28.26
Pakaian, alas kaki, dan tutup kepala <i>Clothing, footwear, and headgear</i>	49 703	5.67
Barang yang tahan lama/ <i>Durable goods</i>	33 694	3.84
Pajak, pungutan, dan asuransi <i>Taxes and insurances</i>	74 924	8.55
Keperluan pesta dan upacara <i>Parties and ceremonies</i>	24 463	2.79
Rata-rata / Average		
2020	876 407	100.00
2019	844 721	100.00
2018	715 388	100.00

Sumber : BPS-Survei Sosial Ekonomi Nasional, Maret 2018

Source : BPS-National Socio Economic Survey, March 2018

Tabel/Table 11.4 Rata-rata Pengeluaran dan Persentase Rata-rata Pengeluaran Per Kapita Sebulan Menurut Jenis Konsumsi di Kota Medan, 2020/
Average Expenditure and Percentage of Average Expenditure Per Capita Per Month by Type of Consumption in Medan Municipality, 2020

Kelompok Makanan <i>Food Group</i>	Rata-rata Pengeluaran <i>Average Expenditure</i> (rupiah)	Persentase Rata-rata Pengeluaran <i>Percentage of Average Expenditure</i>
(1)	(2)	(3)
Makanan/ <i>Food</i>	755 191	46.29
Bukan Makanan/ <i>Not Food</i>	876 407	53.71
Rata-rata / <i>Average</i>		
2020	1 631 599	100.00
2019	1 559 944	100.00
2018	1 404 475	100.00
2016	1 155 748	100.00
2015	1 066 118	100.00

Sumber : BPS-Survei Sosial Ekonomi Nasional, Maret 2019
Source : BPS-National Socio Economic Survey, March 2019

PENGELUARAN PENDUDUK DAN KONSUMSI MAKANAN

Tabel/Table 11.5 Persentase Pengeluaran Golongan Pengeluaran di Kota Medan, 2020/ *Percentage of Consumption by Capita Expenditures in Medan Municipality, 2020*

Kelompok Makanan <i>Food Group</i>	Persentase Pengeluaran <i>Percentage of Expenditures</i>
(1)	(2)
< 200 000	0.00
200 000–299 999	0.00
300 000–499 999	0.51
500 000–749 999	4.17
750 000–999 999	10.15
1 000 000–1 249 999	10.86
1 250 000–1 499 999	9.99
1 500 000+	64.31
2020	100.00

Sumber : BPS-Survei Sosial Ekonomi Nasional, Maret 2019

Source : *BPS-National Socio Economic Survey, March 2019*

Tabel/Table 11.6 Banyaknya Pasar Dirinci Menurut Sarana Tempat Berjualan Tahun 2015 - 2020/ Number of Market by Kind of Facilities 2015 - 2020

Tahun/Kecamatan Year/District	Banyak Pasar Number of Trade	Sarana/Facilities			Informal Informal	
		Kios Stall	Stan Stan	Toko Store		
(1)	(2)	(3)	(4)	(5)	(6)	
1. Medan Tuntungan	2	1 211	2 641	2	16	
2. Medan Johor	2	586	415	-	52	
3. Medan Amplas	-	-	-	-	-	
4. Medan Denai	-	-	-	-	-	
5. Medan Area	5	1 321	370	-	167	
6. Medan Kota	9	3 415	1 327	4	386	
7. Medan Maimun	1	18	44	-	-	
8. Medan Polonia	1	-	-	-	36	
9. Medan Baru	3	253	169	41	64	
10. Medan Selayang	-	-	-	-	-	
11. Medan Sunggal	2	195	403	-	243	
12. Medan Helvetia	2	601	832	-	33	
13. Medan Petisah	3	2 128	485	-	112	
14. Medan Barat	5	243	704	9	62	
15. Medan Timur	4	235	801	-	76	
16. Medan Perjuangan	3	584	373	-	11	
17. Medan Tembung	2	-	-	-	154	
18. Medan Deli	-	-	-	-	-	
19. Medan Labuhan	4	258	497	12	179	
20. Medan Marelan	1	241	606	-	-	
21. Medan Belawan	4	557	331	-	-	
Medan	2020	53	11 846	9 998	68	1 591
	2019	53	11 846	9 998	68	1 591
	2018	53	11 605	9 392	68	1 721
	2017	53	11 605	9 392	68	1 721
	2016	51	10 394	6 751	66	1 705
	2015	52	11 087	6 995	66	1 721

Sumber : PD Pasar Kota Medan

Source : State Enterprise of Market of Medan Municipality

12

PERBANDINGAN DAERAH REGION COMPARATION

IPM Provinsi Sumatera Utara Tahun 2018 adalah 71,18. Jika dibandingkan dengan Kabupaten/Kota yang ada, Kota Medan memiliki nilai IPM tertinggi yaitu 80,65

TPT dan TPAK Tahun 2019 di Provinsi Sumatera Utara adalah 5,41% dan 70,19%. Jika dibandingkan dengan Kabupaten/Kota yang ada, TPT dan TPAK tertinggi terdapat di Pematangsiantar dan Humbang Hasundutan

Tabel/Table 12.1 Jumlah Penduduk dan Rasio Jenis Kelamin Menurut Kabupaten/Kota di Sumatera Utara (jiwa), 2020
Population and Sex Ratio by Regency/City in Sumatera Utara (population), 2020

Kabupaten/Kota <i>Regency/City</i>	Penduduk <i>Population</i>	Rasio Jenis Kelamin <i>Sex ratio</i>
(1)	(2)	(3)
1. Nias		
2. Mandailing Natal		
3. Tapanuli Selatan		
4. Tapanuli Tengah		
5. Tapanuli Utara		
6. Toba Samosir		
7. Labuhan Batu		
8. Asahan		
9. Simalungun		
10. Dairi		
11. Karo		
12. Deli Serdang		
13. Langkat		
14. Nias Selatan		
15. Humbang Hasundutan		
16. Pakpak Bharat		
17. Samosir		
18. Serdang Bedagai		
19. Batu Bara		
20. Padang Lawas Utara		
21. Padang Lawas		
22. Labuhan Batu Selatan		
23. Labuhan Batu Utara		
24. Nias Utara		
25. Nias Barat		
26. Kota Sibolga		
27. Kota Tanjung Balai		
28. Kota Pematang Siantar		
29. Kota Tebing Tinggi		
30. Kota Medan		
31. Kota Binjai		
32. Kota Padang Sidempuan		
33. Kota Gunungsitoli		
Sumatera Utara		

Catatan/Note:

Sumber/Source: BPS Propinsi Sumatera Utara, Proyeksi Penduduk Pertengahan Tahun 2017/BPS- Statistics of Sumatera Utara Province, Population Projection of Middle

Tabel/Table 12.2 Laju Pertumbuhan Produk Domestik Regional Bruto Atas Dasar Harga Konstan 2010 Menurut Kabupaten/Kota di Sumatera Utara (persen), 2016-2020 / *Growth Rate of Regional Domestic Product at 2010 Constant Market Prices by Regency/City in Sumatera Utara (percent), 2016-2020*

Kabupaten/Kota Regency/City	Tahun/ Year				
	2016	2017	2018	2019	2020
(1)	(2)	(3)	(4)	(5)	(6)
1. N i a s	5,03	5,01			
2. Mandailing Natal	6,20	6,09			
3. Tapanuli Selatan	5,11	5,21			
4. Tapanuli Tengah	5,12	5,24			
5. Tapanuli Utara	4,12	4,15			
6. Toba Samosir	4,80	4,96			
7. Labuhan Batu	5,06	5,00			
8. Asahan	5,64	5,48			
9. Simalungun	5,40	5,13			
10. Dairi	5,07	4,93			
11. K a r o	5,17	5,21			
12. Deli Serdang	5,32	5,10			
13. Langkat	4,98	5,05			
14. Nias Selatan	4,48	4,60			
15. Humbang Hasundutan	5,02	5,07			
16. Pakpak Bharat	5,97	5,94			
17. Samosir	5,27	5,35			
18. Serdang Bedagai	5,14	5,16			
19. Batu Bara	4,26	4,11			
20. Padang Lawas Utara	5,96	5,54			
21. Padang Lawas	6,06	5,71			
22. Labuhan Batu Selatan	5,19	5,09			
23. Labuhan Batu Utara	5,21	5,11			
24. Nias Utara	4,59	4,43			
25. Nias Barat	4,83	4,81			
26. Kota Sibolga	5,15	5,27			
27. Kota Tanjung Balai	5,76	5,51			
28. Kota Pematang Siantar	4,86	4,41			
29. Kota Tebing Tinggi	5,11	5,14			
30. Kota Medan	6,27	5,81			
31. Kota Binjai	5,54	5,39			
32. Kota Padang Sidempuan	5,29	5,32			
33. Kota Gunungsitoli	6,03	6,01			
Sumatera Utara	5,18	5,12			

Catatan/Note: **) Angka sangat sementara/*Very preliminary figures/* *) Angka sementara/*Preliminary figures*
 Sumber/Source: BPS Provinsi Sumatera Utara/*BPS – Statistics of Sumatera Utara Province*/Penduduk yang digunakan adalah hasil Proyeksi Penduduk Indonesia 2010-2035

Tabel/Table 12.3 Jumlah Penduduk Miskin Menurut Kabupakten.Kota di Sumatera Utara, 2018-2020/ *Number of People Under Poverty Line by Regency/City in Sumatera Utara, 2017-2020*

Kabupaten/Kota Regency/City	Penduduk Miskin <i>People Under Poverty Line</i> (000 jiwa/population)			Persentase <i>Percentage (%)</i>		
	2018	2019	2020	2018	2019	2020
(1)	(2)	(3)	(4)	(5)	(6)	(7)
1. Nias	22,61			16,37		
2. Mandailing Natal	42,39			9,58		
3. Tapanuli Selatan	25,63			9,16		
4. Tapanuli Tengah	48,53			13,17		
5. Tapanuli Utara	29,20			9,75		
6. Toba Samosir	15,82			8,67		
7. Labuhan Batu	41,70			8,61		
8. Asahan	74,14			10,25		
9. Simalungun	80,30			9,31		
10. Dairi	23,19			8,20		
11. Karo	35,36			8,67		
12. Deli Serdang	88,52			4,13		
13. Langkat	105,46			10,20		
14. Nias Selatan	52,70			16,65		
15. Humbang Hasundutan	16,93			9,00		
16. Pakpak Bharat	4,66			9,74		
17. Samosir	16,81			13,38		
18. Serdang Bedagai	50,49			8,22		
19. Batu Bara	51,78			12,57		
20. Padang Lawas Utara	26,82			10,06		
21. Padang Lawas	23,05			8,41		
22. Labuhan Batu Selatan	33,14			10,00		
23. Labuhan Batu Utara	36,45			10,12		
24. Nias Utara	36,33			26,56		
25. Nias Barat	23,00			26,72		
26. Kota Sibolga	10,81			12,38		
27. Kota Tanjung Balai	25,30			14,64		
28. Kota Pematang Siantar	22,01			8,70		
29. Kota Tebing Tinggi	16,64			10,27		
30. Kota Medan	186,45			8,25		
31. Kota Binjai	16,07			5,88		
32. Kota Padang	16,79			7,69		
33. Kota Gunungsitoli	25,91			18,44		
Sumatera Utara	1.324,98			9,22		

Catatan/Note:

Sumber/Source: BPS Propinsi Sumatera Utara/BPS- *Statistics of Sumatera Utara Province*

Tabel/Table 12.4 Indeks Pembangunan Manusia (IPM) Menurut Kabupaten/Kota di Sumatera Utara, 2016-2020 / *Human Development Index (HDI) by Regency/City in Sumatera Utara, 2016-2020*

Kabupaten/Kota Regency/City	Tahun/Year				
	2016	2017	2018	2019	2020
(1)	(2)	(3)	(4)	(5)	(6)
1. Nias	59.75	60.21	60.82	61.65	61.93
2. Mandailing Natal	64.55	65.13	65.83	66.52	66.79
3. Tapanuli Selatan	68.04	68.69	69.10	69.75	70.12
4. Tapanuli Tengah	67.27	67.96	68.27	68.86	69.23
5. Tapanuli Utara	71.96	72.38	72.91	73.33	73.47
6. Toba Samosir	73.61	73.87	74.48	74.92	75.16
7. Labuhan Batu	70.50	71.00	71.39	71.94	72.01
8. Asahan	68.71	69.10	69.49	69.92	70.29
9. Simalungun	71.48	71.83	72.49	72.98	73.25
10. Dairi	69.61	70.36	70.89	71.42	71.57
11. Karo	73.29	73.53	73.91	74.25	74.43
12. Deli Serdang	73.51	73.94	74.92	75.43	75.44
13. Langkat	69.13	69.82	70.27	70.76	71.00
14. Nias Selatan	59.14	59.85	60.75	61.59	61.89
15. Humbang Hasundutan	66.56	67.30	67.96	68.83	68.87
16. Pakpak Bharat	65.81	66.25	66.63	67.47	67.59
17. Samosir	68.82	69.43	69.99	70.55	70.63
18. Serdang Bedagai	68.77	69.16	69.69	70.21	70.24
19. Batu Bara	66.69	67.20	67.67	68.35	68.36
20. Padang Lawas Utara	68.05	68.34	68.77	69.29	69.85
21. Padang Lawas	66.23	66.82	67.59	68.16	68.25
22. Labuhan Batu Selatan	70.28	70.48	70.98	71.39	71.40
23. Labuhan Batu Utara	70.26	70.79	71.08	71.43	71.61
24. Nias Utara	60.23	60.57	61.08	61.98	62.36
25. Nias Barat	59.03	59.56	60.42	61.14	61.51
26. Kota Sibolga	72.00	72.28	72.65	73.41	73.63
27. Kota Tanjung Balai	67.09	67.41	68.00	68.51	68.65
28. Kota Pematang Siantar	76.90	77.54	77.88	78.57	78.75
29. Kota Tebing Tinggi	73.58	73.90	74.50	75.08	75.17
30. Kota Medan	79.34	79.98	80.65	80.97	80.98
31. Kota Binjai	74.11	74.65	75.21	75.89	75.89
32. Kota Padang Sidempuan	73.42	73.81	74.38	75.06	75.22
33. Kota Gunungsitoli	66.85	67.68	68.33	69.30	69.31
Sumatera Utara	70.00	70.57	71.18	71.74	71.77

Catatan/Note: Rendah/Low, IPM/HDI < 60
 Menengah /Middle, 60 ≤ IPM/HDI < 70
 Tinggi/High, 70 ≤ IPM/HDI < 80
 Sangat Tinggi/Very High, IPM/HDI ≥ 80

Sumber/Source: BPS Propinsi Sumatera Utara/BPS- Statistics of Sumatera Utara Province

Tabel/Table 12.5 Penduduk, Laju Pertumbuhan Penduduk, Distribusi Persentase Penduduk, Kepadatan Penduduk, Rasio Jenis Kelamin Penduduk Menurut Kabupaten/Kota, 2010 dan 2019 / *Population, Population Growth Rate, Percentage Distribution of Population, Population Density, and Population Sex Ratio by Regency/Municipality, 2010 and 2019*

Kabupaten/Kota Regency /Municipality	Penduduk Population			Laju Pertumbuhan Penduduk per Tahun Annual Population Growth Rate (%)	
	2010 ¹⁾	2018 ²⁾	2019 ²⁾	2018-2019	2010-2019 ²⁾
	(1)	(2)	(3)	(4)	(6)
01 N i a s					
02 Mandailing Natal					
03 Tapanuli Selatan					
04 Tapanuli Tengah					
05 Tapanuli Utara					
06 Toba					
07 Labuhanbatu					
08 A s a h a n					
09 Simalungun					
10 D a i r i					
11 K a r o					
12 Deli Serdang					
13 L a n g k a t					
14 Nias Selatan					
15 Humbang Hasundutan					
16 Pakpak Bharat					
17 Samosir					
18 Serdang Bedagai					
19 Batu Bara					
20 Padang Lawas Utara					
21 Padang Lawas					
22 Labuhanbatu Selatan					
23 Labuhanbatu Utara					
24 Nias Utara					
25 Nias Barat					
71 S i b o l g a					
72 Tanjungbalai					
73 Pematangsiantar					
74 Tebing Tinggi					
75 M e d a n					
76 B i n j a i					
77 Padangsidempuan					
78 Gunungsitoli					
Sumatera Utara					

Lanjutan Tabel/ *Continued Table 12.5*

Kabupaten/Kota <i>Regency /Municipality</i>	Persentase Penduduk <i>Percentage of Total Population</i>		Kepadatan Penduduk per km2 <i>Population Density per sq.km</i>	
	2010	2019	2010	2019
(1)	(7)	(8)	(9)	(10)
01 Nias				
02 Mandailing Natal				
03 Tapanuli Selatan				
04 Tapanuli Tengah				
05 Tapanuli Utara				
06 Toba				
07 Labuhanbatu				
08 Asahan				
09 Simalungun				
10 Dairi				
11 Karo				
12 Deli Serdang				
13 Langkat				
14 Nias Selatan				
15 Humbang				
16 Pakpak Bharat				
17 Samosir				
18 Serdang Bedagai				
19 Batu Bara				
20 Padang Lawas				
21 Padang Lawas				
22 Labuhanbatu				
23 Labuhanbatu				
24 Nias Utara				
25 Nias Barat				
71 Sibolga				
72 Tanjungbalai				
73 Pematangsiantar				
74 Tebing Tinggi				
75 Medan				
76 Binjai				
77 Padangsidempuan				
78 Gunungsitoli				
Sumatera Utara				

Lanjutan Tabel/ *Continued Table* 12.5

Kabupaten/Kota <i>Regency /Municipality</i>	Rasio Jenis Kelamin Penduduk <i>Population Sex Ratio</i>	
	2010	2019
(1)	(11)	(12)
01 Nias		
02 Mandailing Natal		
03 Tapanuli Selatan		
04 Tapanuli Tengah		
05 Tapanuli Utara		
06 Toba		
07 Labuhanbatu		
08 Asahan		
09 Simalungun		
10 Dairi		
11 Karo		
12 Deli Serdang		
13 Langkat		
14 Nias Selatan		
15 Humbang Hasundutan		
16 Pakpak Bharat		
17 Samosir		
18 Serdang Bedagai		
19 Batu Bara		
20 Padang Lawas Utara		
21 Padang Lawas		
22 Labuhanbatu Selatan		
23 Labuhanbatu Utara		
24 Nias Utara		
25 Nias Barat		
71 Sibolga		
72 Tanjungbalai		
73 Pematangsiantar		
74 Tebing Tinggi		
75 Medan		
76 Binjai		
77 Padangsidempuan		
78 Gunungsitoli		
Sumatera Utara		

Catatan/Note: ¹⁾ Hasil SP2010 (Mei)/*The result of the 2010 Population Census (May)*

²⁾ Hasil Proyeksi Penduduk Indonesia 2015–2045 (Pertengahan tahun/Juni)/*The result of Indonesia Population Projection 2010–2035 (mid year/June)*

Sumber/Source: BPS, Sensus Penduduk (SP) 2010 dan Proyeksi Penduduk Indonesia 2015–2045/BPS-Statistics Indonesia, 2010 Population Census and Indonesia Population Projection 2015–2045

Tabel/Table 12.6 Rumah Tangga dan Rata-rata Banyaknya Anggota Rumah Tangga Menurut Kabupaten/Kota di Provinsi Sumatera Utara, 2010 dan 2019 / Number of Households and Average Household Size by Regency/Municipality in Sumatera Utara Province, 2010 and 2019

Kabupaten/Kota Regency/Municipality	Rumah Tangga Household		Rata-rata Banyaknya Anggota Rumah Tangga Average Household Size	
	2010	2019	2010	2019
(1)	(2)	(3)	(4)	(5)
01 Nias				
02 Mandailing Natal				
03 Tapanuli Selatan				
04 Tapanuli Tengah				
05 Tapanuli Utara				
06 Toba				
07 Labuhanbatu				
08 Asahan				
09 Simalungun				
10 Dairi				
11 Karo				
12 Deli Serdang				
13 Langkat				
14 Nias Selatan				
15 Humbang Hasundutan				
16 Pakpak Bharat				
17 Samosir				
18 Serdang Bedagai				
19 Batu Bara				
20 Padang Lawas Utara				
21 Padang Lawas				
22 Labuhanbatu Selatan				
23 Labuhanbatu Utara				
24 Nias Utara				
25 Nias Barat				
71 Sibolga				
72 Tanjungbalai				
73 Pematangsiantar				
74 Tebing Tinggi				
75 Medan				
76 Binjai				
77 Padangsidempuan				
78 Gunungsitoli				
Sumatera Utara				

Sumber : BPS Provinsi Sumatera Utara

Source : BPS, Sensus Penduduk (SP) 2010 dan Proyeksi Penduduk Indonesia 2015–2045/BPS-Statistics Indonesia, 2010 Population Census and Indonesia Population Projection 2015–2045

Tabel/Table 12.7 Jumlah Penduduk menurut Jenis Kelamin, Rasio Jenis Kelamin dan Kabupaten/Kota (jiwa) , 2020 / Number of Population by Type of Sex, Sex Ratio and Regency/Municipality (person), 2020

Kabupaten/Kota <i>Regency/Municipality</i>	Laki-laki <i>Male</i>	Perempuan <i>Female</i>	Jumlah <i>Total</i>	<i>Rasio Jenis Kelamin Sex Ratio</i>
(1)	(2)	(3)	(4)	(5)
Kabupaten/Regency				
01 Nias				
02 Mandailing Natal				
03 Tapanuli Selatan				
04 Tapanuli Tengah				
05 Tapanuli Utara				
06 Toba				
07 Labuhanbatu				
08 Asahan				
09 Simalungun				
10 Dairi				
11 Karo				
12 Deli Serdang				
13 Langkat				
14 Nias Selatan				
15 Humbang Hasundutan				
16 Pakpak Bharat				
17 Samosir				
18 Serdang Bedagai				
19 Batu Bara				
20 Padang Lawas Utara				
21 Padang Lawas				
22 Labuhanbatu Selatan				
23 Labuhanbatu Utara				
24 Nias Utara				
25 Nias Barat				
Kota/Municipality				
71 Sibolga				
72 Tanjungbalai				
73 Pematangsiantar				
74 Tebing Tinggi				
75 Medan				
76 Binjai				
77 Padangsidempuan				
78 Gunungsitoli				
Sumatera Utara				

Sumber : BPS Provinsi Sumatera Utara

Source : BPS-Statistics of Sumatera Utara Province

Tabel/Table 12.8 Jumlah Penduduk Daerah Perkotaan dan Perdesaan menurut Kabupaten/Kota (jiwa), 2020 / Number of Population Urban and Rural by Regency/Municipality (person), 2020

Kabupaten/Kota Regency/Municipality	Daerah/Area		Jumlah Total
	Perkotaan Urban	Perdesaan Rural	
(1)	(2)	(3)	(4)
Kabupaten/Regency			
01 Nias			
02 Mandailing Natal			
03 Tapanuli Selatan			
04 Tapanuli Tengah			
05 Tapanuli Utara			
06 Toba			
07 Labuhanbatu			
08 Asahan			
09 Simalungun			
10 Dairi			
11 Karo			
12 Deli Serdang			
13 Langkat			
14 Nias Selatan			
15 Humbang Hasundutan			
16 Pakpak Bharat			
17 Samosir			
18 Serdang Bedagai			
19 Batu Bara			
20 Padang Lawas Utara			
21 Padang Lawas			
22 Labuhanbatu Selatan			
23 Labuhanbatu Utara			
24 Nias Utara			
25 Nias Barat			
Kota/Municipality			
71 Sibolga			
72 Tanjungbalai			
73 Pematangsiantar			
74 Tebing Tinggi			
75 Medan			
76 Binjai			
77 Padangsidempuan			
78 Gunungsitoli			

Sumatera Utara

Sumber : BPS Provinsi Sumatera Utara

Source : BPS-Statistics of Sumatera Utara Province

Tabel/Table 12.9 Penduduk Berumur 15 Tahun ke Atas Menurut Kabupaten/Kota dan Jenis Kegiatan Selama Seminggu yang Lalu di Provinsi Sumatera Utara, 2020 / Number of Population Aged 15 Years and Over by Regency and Kind of Activity (person), 2020

Kelompok Umur <i>Age Group</i>	Angkatan Kerja/ <i>Economically Active</i>				Jumlah Angkatan Kerja <i>Total of Economically Active</i>	Persentase Bekerja terhadap Angkatan Kerja <i>Percentage of Working to Economi-cally Active</i>
	Bekerja <i>Working</i>	Pengangguran/ <i>Unemployment</i>		Jumlah <i>Total</i>		
		Pernah Bekerja <i>Ever Worked</i>	Tidak Pernah Bekerja <i>Never Worked</i>			
(1)	(2)	(3)	(4)	(5)	(6)	(7)
01 N i a s						
02 Mandailing Natal						
03 Tapanuli Selatan						
04 Tapanuli Tengah						
05 Tapanuli Utara						
06 Toba						
07 Labuhanbatu						
08 A s a h a n						
09 Simalungun						
10 D a i r i						
11 K a r o						
12 Deli Serdang						
13 L a n g k a t						
14 Nias Selatan						
15 Humbang Hasundutan						
16 Pakpak Bharat						
17 Samosir						
18 Serdang Bedagai						
19 Batu Bara						
20 Padang Lawas Utara						
21 Padang Lawas						
22 Labuhanbatu Selatan						
23 Labuhanbatu Utara						
24 Nias Utara						
25 Nias Barat						
71 S i b o l g a						
72 Tanjungbalai						
73 Pematangsiantar						
74 Tebing Tinggi						
75 M e d a n						
76 B i n j a i						
77 Padangsidempuan						
78 Gunungsitoli						
Jumlah/Total						

Lanjutan Tabel/ *Continued Table 12.9*

Kelompok Umur <i>Age Group</i>	Bukan Angkatan Kerja/ <i>Not Economically Active</i>				Jumlah <i>Total</i>	Persentase Angkatan Kerja terha- dap Pendu- duk Usia Kerja <i>Percentage of Econom- ically Active to Working Age Population</i>
	Sekolah <i>Attendin g School</i>	Mengur us Rumah Tangga <i>Houseke eping</i>	Lainnya <i>Others</i>	Jumlah Bukan Angkatan Kerja <i>Total of Not Economicall y Active</i>		
(1)	(8)	(9)	(10)	(11)	(12)	(13)
01 Nias						
02 Mandailing Natal						
03 Tapanuli Selatan						
04 Tapanuli Tengah						
05 Tapanuli Utara						
06 Toba						
07 Labuhanbatu						
08 Asahan						
09 Simalungun						
10 Dairi						
11 Karo						
12 Deli Serdang						
13 Langkat						
14 Nias Selatan						
15 Humbang Hasundutan						
16 Pakpak Bharat						
17 Samosir						
18 Serdang Bedagai						
19 Batu Bara						
20 Padang Lawas Utara						
21 Padang Lawas						
22 Labuhanbatu Selatan						
23 Labuhanbatu Utara						
24 Nias Utara						
25 Nias Barat						
71 Sibolga						
72 Tanjungbalai						
73 Pematangsiantar						
74 Tebing Tinggi						
75 Medan						
76 Binjai						
77 Padangsidimpuan						
78 Gunungsitoli						
Jumlah/Total						

Sumber/ *Source* : BPS, Survei Angkatan Kerja Nasional (Sakernas) 2019/ *BPS-National Labour Force Survey 2019*

Tabel/Table 12.10 Tingkat Pengangguran Terbuka (TPT) dan Tingkat Partisipasi Angkatan Kerja (TPAK) Menurut Kabupaten/Kota di Provinsi Sumatera Utara, 2018 – 2020 / *Unemployment Rate (UR) and Labor Force Participation Rate (LFPR) by Regency/Municipality (%), 2018- 2020*

Kabupaten/Kota Regency/Municipality	TPT <i>Open Employee Rate</i>			TPAK <i>Labour Force Participan Rate</i>		
	2018	2019	2020	2018	2019	2020
(1)	(2)	(3)	(4)	(5)	(6)	(7)
01 N i a s	1,62	1,09		81,41	84,69	
02 Mandailing Natal	4,43	6,37		73,59	71,16	
03 Tapanuli Selatan	5,28	4,17		76,80	75,22	
04 Tapanuli Tengah	6,38	7,26		75,43	71,49	
05 Tapanuli Utara	1,42	1,33		83,80	81,78	
06 Toba	2,15	1,26		79,89	82,03	
07 Labuhanbatu	6,98	5,70		67,94	62,39	
08 A s a h a n	5,26	6,86		67,63	64,94	
09 Simalungun	5,10	4,39		73,28	71,40	
10 D a i r i	1,69	1,58		88,50	86,97	
11 K a r o	1,50	1,09		84,10	83,73	
12 Deli Serdang	7,06	5,74		70,37	68,65	
13 L a n g k a t	4,67	5,30		71,33	68,82	
14 Nias Selatan	3,77	2,25		79,03	72,22	
15 Humbang Hasundutan	0,34	0,33		91,17	88,55	
16 Pakpak Bharat	0,43	0,19		92,80	87,97	
17 Samosir	1,35	1,25		82,78	81,58	
18 Serdang Bedagai	5,10	4,37		68,28	70,70	
19 Batu Bara	5,39	6,69		69,47	64,89	
20 Padang Lawas Utara	3,15	3,21		78,91	77,92	
21 Padang Lawas	4,10	4,24		71,78	76,10	
22 Labuhanbatu Selatan	4,79	4,80		68,39	65,49	
23 Labuhanbatu Utara	5,67	5,84		69,66	66,69	
24 Nias Utara	2,40	3,07		79,69	75,44	
25 Nias Barat	1,23	1,63		90,79	81,93	
71 S i b o l g a	8,61	7,40		74,36	70,92	
72 Tanjungbalai	5,58	6,82		70,23	64,83	
73 Pematangsiantar	12,14	11,09		66,29	71,11	
74 Tebing Tinggi	7,23	8,60		68,61	66,72	
75 M e d a n	8,25	8,53		65,99	64,89	
76 B i n j a i	7,40	6,14		66,78	66,89	
77 Padangsidempuan	5,18	4,34		72,59	72,90	
78 Gunungsitoli	5,92	5,59		68,07	71,42	
Sumatera Utara	5,56	5,41		71,82	70,19	

Sumber/ Source : BPS, Survei Angkatan Kerja Nasional (Sakernas) / *BPS-National Labour Force Survey*

Tabel/Table 12.11 Persentase Penduduk yang Masih Sekolah menurut Kabupaten/Kota dan Kelompok Umur (%), 2020 / *Percentage of Population Attending School by Regency/Municipality and Age Group (%), 2020*

Kabupaten/Kota Regency/Municipality	Kelompok Umur Pendidikan Age Group of School/(tahun/year)				
	7-12	13-15	16-18	19-24	7-15
(1)	(2)	(3)	(4)	(5)	(6)
Kabupaten/Regency					
01 Nias					
02 Mandailing Natal					
03 Tapanuli Selatan					
04 Tapanuli Tengah					
05 Tapanuli Utara					
06 Toba					
07 Labuhanbatu					
08 Asahan					
09 Simalungun					
10 Dairi					
11 Karo					
12 Deli Serdang					
13 Langkat					
14 Nias Selatan					
15 Humbang Hasundutan					
16 Pakpak Bharat					
17 Samosir					
18 Serdang Bedagai					
19 Batu Bara					
20 Padang Lawas Utara					
21 Padang Lawas					
22 Labuhanbatu Selatan					
23 Labuhanbatu Utara					
24 Nias Utara					
25 Nias Barat					
Kota/Municipality					
71 Sibolga					
72 Tanjungbalai					
73 Pematangsiantar					
74 Tebing Tinggi					
75 Medan					
76 Binjai					
77 Padangsidempuan					
78 Gunungsitoli					
Sumatera Utara					

Sumber : BPS, Survei Sosial Ekonomi Nasional 2019
 Source : BPS-National Socio Economic Survey 2019

Tabel/Table 12.12 Angka Partisipasi Kasar (APK) menurut Kabupaten/Kota, 2020 / Gross Enrolment Rate by Regency/Municipality, 2020

Kabupaten/Kota Regency/Municipality	Angka Partisipasi Kasar (APK)			
	SD	SMP	SMTA	PT
(1)	(2)	(3)	(4)	(5)
Kabupaten/Regency				
01 Nias				
02 Mandailing Natal				
03 Tapanuli Selatan				
04 Tapanuli Tengah				
05 Tapanuli Utara				
06 Toba				
07 Labuhanbatu				
08 Asahan				
09 Simalungun				
10 Dairi				
11 Karo				
12 Deli Serdang				
13 Langkat				
14 Nias Selatan				
15 Humbang Hasundutan				
16 Pakpak Bharat				
17 Samosir				
18 Serdang Bedagai				
19 Batu Bara				
20 Padang Lawas Utara				
21 Padang Lawas				
22 Labuhanbatu Selatan				
23 Labuhanbatu Utara				
24 Nias Utara				
25 Nias Barat				
Kota/Municipality				
71 Sibolga				
72 Tanjungbalai				
73 Pematangsiantar				
74 Tebing Tinggi				
75 Medan				
76 Binjai				
77 Padangsidimpuan				
78 Gunungsitoli				
Sumatera Utara				
- Pedesaan				
- Perkotaan				

Sumber : BPS, Survei Sosial Ekonomi Nasional 2019

Source : BPS-National Socio Economic Survey 2019

Tabel/Table 12.13 Angka Partisipasi Murni (APM) menurut Kabupaten/Kota, 2020 /
Net Enrolment Rate by Regency/Municipality, 2020

Kabupaten/Kota Regency/Municipality	Angka Partisipasi Murni (APM)			
	SD	SMP	SMTA	PT
(1)	(2)	(3)	(4)	(5)
Kabupaten/Regency				
01 Nias				
02 Mandailing Natal				
03 Tapanuli Selatan				
04 Tapanuli Tengah				
05 Tapanuli Utara				
06 Toba				
07 Labuhanbatu				
08 Asahan				
09 Simalungun				
10 Dairi				
11 Karo				
12 Deli Serdang				
13 Langkat				
14 Nias Selatan				
15 Humbang Hasundutan				
16 Pakpak Bharat				
17 Samosir				
18 Serdang Bedagai				
19 Batu Bara				
20 Padang Lawas Utara				
21 Padang Lawas				
22 Labuhanbatu Selatan				
23 Labuhanbatu Utara				
24 Nias Utara				
25 Nias Barat				
Kota/Municipality				
71 Sibolga				
72 Tanjungbalai				
73 Pematangsiantar				
74 Tebing Tinggi				
75 Medan				
76 Binjai				
77 Padangsidimpuan				
78 Gunungsitoli				
Sumatera Utara				
- Pedesaan				
- Perkotaan				

Sumber : BPS, Survei Sosial Ekonomi Nasional 2019

Source : BPS-National Socio Economic Survey 2019

Tabel/Table 12.14 Garis Kemiskinan, Jumlah, dan Persentase Penduduk Miskin Menurut Kabupaten/Kota, 2020 / *Poverty Line, Number, and Percentage of Poor People by Regency/Municipality, 2020*

Kabupaten/Kota <i>Regency/Municipality</i>	Garis Kemiskinan (rupiah/kapita/bulan) <i>Poverty Line</i> (<i>rupiah/capita/month</i>)	Jumlah Penduduk Miskin (ribu)/ <i>Number of</i> <i>Poor People</i> (<i>thousand</i>)	Persentase Penduduk Miskin <i>Percentage of Poor</i> <i>People</i>
(1)	(2)	(3)	(4)
01 Nias			
02 Mandailing Natal			
03 Tapanuli Selatan			
04 Tapanuli Tengah			
05 Tapanuli Utara			
06 Toba			
07 Labuhanbatu			
08 Asahan			
09 Simalungun			
10 Dairi			
11 Karo			
12 Deli Serdang			
13 Langkat			
14 Nias Selatan			
15 Humbang Hasundutan			
16 Pakpak Bharat			
17 Samosir			
18 Serdang Bedagai			
19 Batu Bara			
20 Padang Lawas Utara			
21 Padang Lawas			
22 Labuhanbatu Selatan			
23 Labuhanbatu Utara			
24 Nias Utara			
25 Nias Barat			
71 Sibolga			
72 Tanjungbalai			
73 Pematangsiantar			
74 Tebing Tinggi			
75 Medan			
76 Binjai			
77 Padangsidimpuan			
78 Gunungsitoli			

Sumatera Utara

Sumber/Source: BPS, Survei Sosial Ekonomi Nasional/BPS-Statistics Indonesia, National Socioeconomic Survey

Tabel/Table 12.15 Indeks Pembangunan Manusia Menurut Kabupaten/Kota di Provinsi Sumatera Utara, 2015–2020 / *Human Development Index by Regency/Municipality in Sumatera Utara Province, 2015-2020*

Kabupaten/Kota Regency/Municipality	2015	2016	2017	2018	2019	2020
(1)	(2)	(3)	(4)	(5)	(6)	(7)
01 Nias	58.85	59.75	60.21	60.82	61.65	61.93
02 Mandailing Natal	63.99	64.55	65.13	65.83	66.52	66.79
03 Tapanuli Selatan	67.63	68.04	68.69	69.10	69.75	70.12
04 Tapanuli Tengah	67.06	67.27	67.96	68.27	68.86	69.23
05 Tapanuli Utara	71.32	71.96	72.38	72.91	73.33	73.47
06 Toba	73.40	73.61	73.87	74.48	74.92	75.16
07 Labuhanbatu	70.23	70.50	71.00	71.39	71.94	72.01
08 Asahan	68.40	68.71	69.10	69.49	69.92	70.29
09 Simalungun	71.24	71.48	71.83	72.49	72.98	73.25
10 Dairi	69.00	69.61	70.36	70.89	71.42	71.57
11 Karo	72.69	73.29	73.53	73.91	74.25	74.43
12 Deli Serdang	72.79	73.51	73.94	74.92	75.43	75.44
13 Langkat	68.53	69.13	69.82	70.27	70.76	71.00
14 Nias Selatan	58.74	59.14	59.85	60.75	61.59	61.89
15 Humbang Hasundutan	66.03	66.56	67.30	67.96	68.83	68.87
16 Pakpak Bharat	65.53	65.81	66.25	66.63	67.47	67.59
17 Samosir	68.43	68.82	69.43	69.99	70.55	70.63
18 Serdang Bedagai	68.01	68.77	69.16	69.69	70.21	70.24
19 Batu Bara	66.02	66.69	67.20	67.67	68.35	68.36
20 Padang Lawas Utara	67.35	68.05	68.34	68.77	69.29	69.85
21 Padang Lawas	65.99	66.23	66.82	67.59	68.16	68.25
22 Labuhanbatu Selatan	69.67	70.28	70.48	70.98	71.39	71.40
23 Labuhanbatu Utara	69.69	70.26	70.79	71.08	71.43	71.61
24 Nias Utara	59.88	60.23	60.57	61.08	61.98	62.36
25 Nias Barat	58.25	59.03	59.56	60.42	61.14	61.51
71 Sibolga	71.64	72.00	72.28	72.65	73.41	73.63
72 Tanjungbalai	66.74	67.09	67.41	68.00	68.51	68.65
73 Pematangsiantar	76.34	76.90	77.54	77.88	78.57	78.75
74 Tebing Tinggi	72.81	73.58	73.90	74.50	75.08	75.17
75 Medan	78.87	79.34	79.98	80.65	80.97	80.98
76 Binjai	73.81	74.11	74.65	75.21	75.89	75.89
77 Padangsidempuan	72.80	73.42	73.81	74.38	75.06	75.22
78 Gunungsitoli	66.41	66.85	67.68	68.33	69.30	69.31
Sumatera Utara	69.51	70.00	70.57	71.18	71.74	71.77

Sumber/ Source : BPS, Seri Publikasi Indeks Pembangunan Manusia/ *BPS-Statistics Indonesia, Series of Publication of Human Development Index*

Tabel/Table 12.16 Komponen Indeks Pembangunan Manusia (IPM) menurut Kabupaten/Kota, 2020 / Component of Human Development Index (HDI) by Regency/Municipality, 2020

Kabupaten/Kota Regency/Municipality	Komponen IPM /Component of HDI				IPM HDI
	Angka Harapan Hidup/ Life Expectancy (AHH)	Harapan Lama Sekolah / Expected Years of Schooling (EYS)	Rata-rata Lama Sekolah / Mean Years of Schooling (MYS)	Pengeluaran per Kapita Disesuaikan / Expenditure per Capita Adjusted (Rp.000,-)	
(1)	(2)	(3)	(4)	(5)	(6)
Kabupaten/Regency					
01 Nias	69.75	12.57	5.36	6 898	61.93
02 Mandailing Natal	62.60	13.32	8.62	9 684	66.79
03 Tapanuli Selatan	64.91	13.24	9.28	11 236	70.12
04 Tapanuli Tengah	67.15	13.06	8.62	10 071	69.23
05 Tapanuli Utara	68.63	13.69	9.85	11 648	73.47
06 Toba	70.08	13.45	10.52	12 154	75.16
07 Labuhanbatu	69.93	12.73	9.24	11 150	72.01
08 Asahan	68.26	12.60	8.79	10 890	70.29
09 Simalungun	71.22	12.78	9.60	11 308	73.25
10 Dairi	69.00	13.10	9.58	10 350	71.57
11 Karo	71.40	12.76	9.79	12 349	74.43
12 Deli Serdang	71.73	13.35	10.09	12 225	75.44
13 Langkat	68.80	13.05	8.65	11 071	71.00
14 Nias Selatan	68.74	12.23	5.85	6 974	61.89
15 Humbang Hasundutan	69.27	13.28	9.54	7 850	68.87
16 Pakpak Bharat	65.74	13.86	9.03	8 170	67.59
17 Samosir	71.27	13.47	9.43	8 422	70.63
18 Serdang Bedagai	68.68	12.60	8.54	10 950	70.24
19 Batu Bara	66.96	12.63	8.06	10 410	68.36
20 Padang Lawas Utara	67.17	12.87	9.37	9 987	69.85
21 Padang Lawas	67.09	13.03	9.01	8 807	68.25
22 Labuhanbatu Selatan	68.71	13.00	8.75	11 495	71.40
23 Labuhanbatu Utara	69.46	13.04	8.40	11 779	71.61
24 Nias Utara	69.43	13.03	6.58	6 064	62.36
25 Nias Barat	68.96	12.94	6.49	5 830	61.51
Kota/Municipality					
71 Sibolga	69.01	13.16	10.40	11 473	73.63
72 Tanjungbalai	63.27	12.50	9.44	11 132	68.65
73 Pematangsiantar	73.55	14.45	11.16	12 372	78.75
74 Tebing Tinggi	70.87	12.72	10.31	12 876	75.17
75 Medan	73.14	14.74	11.39	14 890	80.98
76 Binjai	72.38	13.62	10.93	10 997	75.89
77 Padangsidimpuan	69.41	14.54	11.00	10 856	75.22
78 Gunungsitoli	71.19	13.74	8.61	7 980	69.31
Sumatera Utara	69.10	13.23	9.54	10 420	71.77

Sumber : BPS Provinsi Sumatera Utara

Source : BPS-Statistics of Sumatera Utara Province

Keterangan/Note: Berdasarkan IPM Metode Baru / New Method HDI

Tabel/Table 12.17 Rata-rata Pengeluaran per Kapita Sebulan Makanan dan Bukan Makanan di Daerah Perkotaan dan Perdesaan Menurut Kabupaten/Kota (rupiah), 2019 dan 2020 / *Monthly Average of Food and Non-Food Expenditure per Capita in Urban and Rural Areas by Regency/Municipality (rupiahs), 2019 and 2020*

Kabupaten/Kota <i>Regency/Municipality</i>	Makanan <i>Food</i>		Bukan Makanan <i>Non-Food</i>	
	2019	2020	2019	2020
(1)	(2)	(3)	(4)	(5)
Nias	375 827,31		265 498,64	
Mandailing Natal	554 358,30		310 698,45	
Tapanuli Selatan	529 384,62		311 027,82	
Tapanuli Tengah	443 675,36		316 434,79	
Tapanuli Utara	482 447,78		324 841,26	
Toba	648 286,78		444 400,83	
Labuhan Batu	569 762,25		455 187,05	
Asahan	540 263,02		442 048,69	
Simalungun	572 724,30		423 838,67	
Dairi	587 751,50		413 966,41	
Karo	816 054,42		506 667,60	
Deli Serdang	591 829,46		482 378,39	
Langkat	499 494,94		361 227,79	
Nias Selatan	415 133,10		314 262,45	
Humbang Hasundutan	487 649,77		324 869,01	
Pakpak Bharat	547 924,66		392 505,26	
Samosir	566 094,02		391 120,55	
Serdang Bedagai	539 924,02		436 127,11	
Batu Bara	488 857,32		416 224,05	
Padang Lawas Utara	560 811,17		404 962,08	
Padang Lawas	554 708,17		366 613,47	
Labuhan Batu Selatan	563 705,56		454 589,90	
Labuhan Batu Utara	550 254,98		408 403,04	
Nias Utara	401 060,04		280 987,92	
Nias Barat	379 714,96		224 781,77	
Kota Sibolga	599 665,95		467 665,30	
Kota Tanjung Balai	571 837,40		371 674,90	
Kota Pematang Siantar	566 978,75		528 283,21	
Kota Tebing Tinggi	540 711,45		561 809,83	
Kota Medan	715 223,47		844 720,79	
Kota Binjai	521 486,55		564 404,81	
Kota Padangsidimpuan	613 466,12		586 804,62	
Kota Gunungsitoli	466 015,73		465 237,97	
Sumatera Utara	576 322,72		487 640,83	

Lanjutan Tabel / *Continued Table* 12.17

Kabupaten/Kota Regency/Municipality	Jumlah Total	
	2019	2020
(1)	(6)	(7)
Nias	641 325,93	
Mandailing Natal	865 056,77	
Tapanuli Selatan	840 412,44	
Tapanuli Tengah	760 110,13	
Tapanuli Utara	807 289,04	
Toba	1 092 687,60	
Labuhan Batu	1 024 949,31	
Asahan	982 311,69	
Simalungun	996 562,97	
Dairi	1 001 717,91	
Karo	1 322 721,98	
Deli Serdang	1 074 207,85	
Langkat	860 722,71	
Nias Selatan	729 395,55	
Humbang Hasundutan	812 518,78	
Pakpak Bharat	940 429,88	
Samosir	957 214,57	
Serdang Bedagai	976 051,14	
Batu Bara	905 081,38	
Padang Lawas Utara	965 773,26	
Padang Lawas	921 321,63	
Labuhan Batu Selatan	1 018 295,46	
Labuhan Batu Utara	958 657,99	
Nias Utara	682 047,95	
Nias Barat	604 496,73	
Kota Sibolga	1 067 331,26	
Kota Tanjung Balai	943 512,30	
Kota Pematang Siantar	1 095 261,97	
Kota Tebing Tinggi	1 102 521,24	
Kota Medan	1 559 944,25	
Kota Binjai	1 085 891,36	
Kota Padangsidimpuan	1 200 270,75	
Kota Gunungsitoli	931 253,72	
Sumatera Utara	1 063 963,54	

Sumber/ Source : BPS, Survei Sosial Ekonomi Nasional (Susenas)/BPS-Statistics Indonesia, *National Socioeconomic Survey*

Tabel/Table 12.18 Persentase Pengeluaran per Kapita Sebulan Makanan dan Bukan Makanan di Daerah Perkotaan dan Perdesaan Menurut Kabupaten/Kota di Provinsi Sumatera Utara, 2019 dan 2020 / *Percentage of Monthly Food and Non-Food Expenditure per Capita in Urban and Rural Areas by Regency/Municipality in Sumatera Utara Province, 2019 and 2020*

Kabupaten/Kota <i>Regency/Municipality</i>	Makanan <i>Food</i>		Bukan Makanan <i>Non-Food</i>	
	2019	2020	2019	2020
(1)	(2)	(3)	(4)	(5)
Nias	58,60		41,40	
Mandailing Natal	64,08		35,92	
Tapanuli Selatan	62,99		37,01	
Tapanuli Tengah	58,37		41,63	
Tapanuli Utara	59,76		40,24	
Toba	59,33		40,67	
Labuhan Batu	55,59		44,41	
Asahan	55,00		45,00	
Simalungun	57,47		42,53	
Dairi	58,67		41,33	
Karo	61,70		38,30	
Deli Serdang	55,09		44,91	
Langkat	58,03		41,97	
Nias Selatan	56,91		43,09	
Humbang Hasundutan	60,02		39,98	
Pakpak Bharat	58,26		41,74	
Samosir	59,14		40,86	
Serdang Bedagai	55,32		44,68	
Batu Bara	54,01		45,99	
Padang Lawas Utara	58,07		41,93	
Padang Lawas	60,21		39,79	
Labuhan Batu Selatan	55,36		44,64	
Labuhan Batu Utara	57,40		42,60	
Nias Utara	58,80		41,20	
Nias Barat	62,82		37,18	
Kota Sibolga	56,18		43,82	
Kota Tanjung Balai	60,61		39,39	
Kota Pematang Siantar	51,77		48,23	
Kota Tebing Tinggi	49,04		50,96	
Kota Medan	45,85		54,15	
Kota Binjai	48,02		51,98	
Kota Padangsidempuan	51,11		48,89	
Kota Gunungsitoli	50,04		49,96	
Sumatera Utara	54,17		45,83	

Sumber/ Source : BPS, Survei Sosial Ekonomi Nasional (Susenas)/BPS-Statistics Indonesia, National Socioeconomic Survey

Tabel/Table 12.19 Produk Domestik Regional Bruto Atas Dasar Harga Berlaku Menurut Kabupaten/Kota (miliar rupiah), 2017–2020 / *Gross Regional Domestic Product at Current Market Prices by Regency/Municipality (billion rupiahs), 2017-2020*

Kabupaten/Kota Regency/Municipality	2017	2018	2019*	2020**
(1)	(2)	(3)	(4)	(5)
Nias	3 233.56	3 519.07	3 824.85	4 040.92
Mandailing Natal	11 712.51	12 618.05	13 544.74	13 843.00
Tapanuli Selatan	11 967.96	12 882.18	13 932.34	14 642.16
Tapanuli Tengah	8 545.38	9 229.98	9 956.78	10 138.83
Tapanuli Utara	6 765.69	7 296.78	7 889.05	8 274.43
Toba	6 635.27	7 161.59	7 675.39	7 845.42
Labuhan Batu	29 032.57	31 302.58	33 610.43	34 653.18
Asahan	32 020.19	34 664.91	37 440.41	38 691.82
Simalungun	32 832.13	35 444.57	38 057.43	39 441.35
Dairi	7 980.47	8 560.78	9 166.42	9 317.91
Karo	18 064.32	19 220.88	20 584.73	20 974.57
Deli Serdang	93 193.89	101 060.21	109 334.14	110 145.24
Langkat	37 032.25	39 867.65	42 515.18	43 208.00
Nias Selatan	5 695.74	6 247.31	6 861.48	7 164.27
Humbang Hasundutan	5 131.05	5 527.25	5 951.26	6 123.46
Pakpak Bharat	999.87	1 086.96	1 178.22	1 211.35
Samosir	3 751.63	4 085.20	4 434.72	4 542.85
Serdang Bedagai	24 094.59	25 994.82	27 959.44	28 602.46
Batu Bara	29 756.87	31 972.00	34 047.85	34 987.64
Padang Lawas Utara	9 898.50	10 752.12	11 619.73	12 189.68
Padang Lawas	9 704.99	10 595.87	11 371.99	11 997.10
Labuhan Batu Selatan	23 196.31	25 124.04	27 132.30	28 198.97
Labuhan Batu Utara	21 161.68	22 749.93	24 378.34	25 191.24
Nias Utara	3 018.45	3 250.33	3 515.98	3 710.04
Nias Barat	1 543.97	1 673.31	1 816.85	1 922.54
Kota Sibolga	4 644.67	5 063.94	5 531.54	5 605.47
Kota Tanjung Balai	7 424.96	8 175.69	8 951.45	9 180.54
Kota Pematang Siantar	12 443.96	13 176.71	13 933.25	13 920.09
Kota Tebing Tinggi	5 123.02	5 512.52	5 924.20	6 049.16
Kota Medan	203 035.74	222 483.24	241 482.35	242 198.24
Kota Binjai	9 904.81	10 765.29	11 700.10	11 769.07
Kota Padangsidimpuan	5 372.28	5 858.84	6 373.13	6 478.66
Kota Gunungsitoli	4 503.05	5 001.03	5 513.92	5 776.11
Jumlah/Total	689 422.33	741 347.43	799 608.95	811 282.84

Sumber/ Source : BPS Provinsi Sumatera Utara/ BPS-Statistics of Sumatera Utara Province

Keterangan/Note : * Angka Sementara/Preliminary Figures

**Angka Sangat Sementara/Very Preliminary Figures

REGIONAL COMPARATION

Tabel/Table 12.20 Produk Domestik Regional Bruto Atas Dasar Harga Konstan 2010 Menurut Kabupaten/Kota (miliar rupiah), 2017 – 2020 / *Gross Regional Domestic Product at Constant Market Prices by Regency/Municipality (billion rupiahs), 2017 - 2020*

Kabupaten/Kota Regency/Municipality	2017	2018	2019*	2020**
(1)	(2)	(3)	(4)	(5)
Nias	2 325.01	2 440.16	2 563.03	2 609.14
Mandailing Natal	8 416.50	8 904.14	9 376.46	9 288.65
Tapanuli Selatan	8 748.18	9 201.96	9 683.66	9 721.77
Tapanuli Tengah	6 348.44	6 678.25	7 024.15	6 970.58
Tapanuli Utara	5 280.69	5 510.19	5 764.94	5 851.40
Toba	5 001.43	5 249.25	5 503.76	5 488.92
Labuhan Batu	21 048.17	22 112.34	23 232.71	23 252.75
Asahan	23 525.35	24 844.87	26 245.24	26 299.57
Simalungun	24 715.67	25 996.21	27 348.70	27 625.70
Dairi	5 968.81	6 267.82	6 569.81	6 508.05
Karo	13 145.85	13 744.17	14 376.28	14 261.47
Deli Serdang	64 991.87	68 341.00	71 878.69	70 596.83
Langkat	26 822.60	28 170.08	29 597.77	29 343.26
Nias Selatan	3 826.62	4 018.74	4 221.04	4 246.83
Humbang Hasundutan	3 756.66	3 946.12	4 141.10	4 135.60
Pakpak Bharat	760.55	805.01	852.30	850.79
Samosir	2 776.85	2 931.70	3 098.74	3 080.43
Serdang Bedagai	17 516.43	18 421.38	19 393.39	19 308.46
Batu Bara	22 034.26	22 998.60	23 998.59	23 923.64
Padang Lawas Utara	7 378.98	7 791.05	8 228.45	8 322.51
Padang Lawas	7 110.25	7 534.30	7 959.31	8 053.50
Labuhan Batu Selatan	16 907.59	17 797.95	18 750.16	18 899.31
Labuhan Batu Utara	15 602.05	16 413.33	17 259.19	17 306.59
Nias Utara	2 134.49	2 228.75	2 332.44	2 369.36
Nias Barat	1 126.19	1 179.91	1 236.73	1 257.28
Kota Sibolga	3 224.58	3 393.91	3 570.33	3 521.72
Kota Tanjung Balai	5 174.85	5 473.63	5 790.37	5 763.21
Kota Pematang Siantar	8 750.15	9 170.19	9 611.74	9 430.04
Kota Tebing Tinggi	3 575.51	3 760.50	3 954.03	3 926.39
Kota Medan	139 739.34	148 007.14	156 780.58	153 669.83
Kota Binjai	7 309.57	7 708.59	8 133.54	7 984.46
Kota Padangsidimpuan	3 830.32	4 038.93	4 261.32	4 230.41
Kota Gunungsitoli	3 049.12	3 232.97	3 428.45	3 441.65
Jumlah/Total	491 922.92	512 762.63	539 513.85	533 746.36

Sumber/ Source : BPS Provinsi Sumatera Utara/ *BPS-Statistics of Sumatera Utara Province*

Keterangan/Note : * Angka Sementara/*Preliminary Figures*

**Angka Sangat Sementara/*Very Preliminary Figures*

Tabel/Table 12.21 Laju Pertumbuhan Produk Domestik Regional Bruto Atas Dasar Harga Konstan 2010 Menurut Kabupaten/Kota (persen), 2017–2020 / Growth Rate of Gross Regional Domestic Product at 2010 Constant Market Prices by Regency/Municipality (percent), 2017–2020

Kabupaten/Kota Regency/Municipality	2017	2018	2019*	2020**
(1)	(2)	(3)	(4)	(5)
Nias	5.01	4.95	5.04	1.80
Mandailing Natal	6.09	5.79	5.30	-0.94
Tapanuli Selatan	5.21	5.19	5.23	0.39
Tapanuli Tengah	5.24	5.20	5.18	-0.76
Tapanuli Utara	4.15	4.35	4.62	1.50
Toba	4.90	4.96	4.85	-0.27
Labuhan Batu	5.00	5.06	5.07	0.09
Asahan	5.48	5.61	5.64	0.21
Simalungun	5.13	5.18	5.20	1.01
Dairi	4.93	5.01	4.82	-0.94
Karo	5.21	4.55	4.60	-0.80
Deli Serdang	5.10	5.15	5.18	-1.78
Langkat	5.05	5.02	5.07	-0.86
Nias Selatan	4.56	5.02	5.03	0.61
Humbang Hasundutan	5.02	5.04	4.94	-0.13
Pakpak Bharat	5.94	5.85	5.87	-0.18
Samosir	5.35	5.58	5.70	-0.59
Serdang Bedagai	5.16	5.17	5.28	-0.44
Batu Bara	4.11	4.38	4.35	-0.31
Padang Lawas Utara	5.54	5.58	5.61	1.14
Padang Lawas	5.71	5.96	5.64	1.18
Labuhan Batu Selatan	5.09	5.27	5.35	0.80
Labuhan Batu Utara	5.11	5.20	5.15	0.27
Nias Utara	4.43	4.42	4.65	1.58
Nias Barat	4.81	4.77	4.82	1.66
Kota Sibolga	5.27	5.25	5.20	-1.36
Kota Tanjung Balai	5.51	5.77	5.79	-0.47
Kota Pematang Siantar	4.41	4.80	4.82	-1.89
Kota Tebing Tinggi	5.14	5.17	5.15	-0.70
Kota Medan	5.81	5.92	5.93	-1.98
Kota Binjai	5.39	5.46	5.51	-1.83
Kota Padangsidempuan	5.32	5.45	5.51	-0.73
Kota Gunungsitoli	6.01	6.03	6.05	0.38
Sumatera Utara	5.12	5.18	5.22	-1.07

Sumber/ Source : BPS Provinsi Sumatera Utara/ BPS-Statistics of Sumatera Utara Province

Keterangan/Note : * Angka Sementara/Preliminary Figures

** Angka Sangat Sementara/Very Preliminary Figures

Tabel/Table 12.22 Presentase Kontribusi Terhadap Jumlah Produk Domestik Regional Bruto Seluruh Kabupaten/Kota (persen), 2017 – 2020 / *Percentage of Contribution to The Total Gross Regional Domestic Product by Regency/Municipality, 2017- 2020*

Kabupaten/Kota Regency/Municipality	2017	2018	2019*	2020**
(1)	(2)	(3)	(4)	(5)
Nias	0.47	0.47	0.48	0.50
Mandailing Natal	1.70	1.70	1.69	1.71
Tapanuli Selatan	1.74	1.74	1.74	1.80
Tapanuli Tengah	1.24	1.25	1.25	1.25
Tapanuli Utara	0.98	0.98	0.99	1.02
Toba	0.96	0.97	0.96	0.97
Labuhan Batu	4.21	4.22	4.20	4.27
Asahan	4.64	4.68	4.68	4.77
Simalungun	4.76	4.78	4.76	4.86
Dairi	1.16	1.15	1.15	1.15
Karo	2.62	2.59	2.57	2.59
Deli Serdang	13.52	13.63	13.67	13.58
Langkat	5.37	5.38	5.32	5.33
Nias Selatan	0.83	0.84	0.86	0.88
Humbang Hasundutan	0.74	0.75	0.74	0.75
Pakpak Bharat	0.15	0.15	0.15	0.15
Samosir	0.54	0.55	0.55	0.56
Serdang Bedagai	3.49	3.51	3.50	3.53
Batu Bara	4.32	4.31	4.26	4.31
Padang Lawas Utara	1.44	1.45	1.45	1.50
Padang Lawas	1.41	1.43	1.42	1.48
Labuhan Batu Selatan	3.36	3.39	3.39	3.48
Labuhan Batu Utara	3.07	3.07	3.05	3.11
Nias Utara	0.44	0.44	0.44	0.46
Nias Barat	0.22	0.23	0.23	0.24
Kota Sibolga	0.67	0.68	0.69	0.69
Kota Tanjung Balai	1.08	1.10	1.12	1.13
Kota Pematang Siantar	1.80	1.78	1.74	1.72
Kota Tebing Tinggi	0.74	0.74	0.74	0.75
Kota Medan	29.45	30.01	30.20	29.85
Kota Binjai	1.44	1.45	1.46	1.45
Kota Padangsidimpuan	0.78	0.79	0.80	0.80
Kota Gunungsitoli	0.65	0.67	0.69	0.71
Jumlah/Total	100.00	100.00	100.00	100.00

Sumber/ Source : BPS Provinsi Sumatera Utara/ BPS-Statistics of Sumatera Utara Province

Keterangan/Note : * Angka Sementara/Preliminary Figures

**Angka Sangat Sementara/Very Preliminary Figures

Tabel/Table 12.23 Produk Domestik Regional Bruto Per Kapita menurut Kabupaten/Kota Atas Dasar Harga Berlaku (rupiah), 2018 – 2020 / *Gross Regional Domestic of Product Per Capita by Regency/ Municipality at Current Market Prices (rupiahs), 2018 - 2020*

Kabupaten/Kota <i>Regency/Municipality</i>	2018*)	2019**)	2020
(1)	(2)	(3)	(4)
Kabupaten/Regency			
01 Nias	24 636 472,66	26 687 703,11	
02 Mandailing Natal	28 451 717,76	30 281 979,44	
03 Tapanuli Selatan	45 961 324,34	49 417 535,12	
04 Tapanuli Tengah	24 934 360,64	26 433 899,35	
05 Tapanuli Utara	24 332 248,80	26 140 944,69	
06 Toba	39 204 402,37	41 787 621,82	
07 Labuhanbatu	64 345 055,50	68 012 799,80	
08 Asahan	47 854 662,61	51 302 634,93	
09 Simalungun	41 038 392,68	43 848 907,83	
10 Dairi	30 228 406,84	32 241 618,99	
11 Karo	46 917 381,80	49 497 030,10	
12 Deli Serdang	46 882 093,76	49 794 458,17	
13 Langkat	38 504 177,55	40 810 325,09	
14 Nias Selatan	19 694 732,11	21 448 686,36	
15 Humbang Hasundutan	29 325 411,11	31 291 803,26	
16 Pakpak Bharat	22 589 017,13	24 077 148,30	
17 Samosir	32 469 660,87	35 143 763,63	
18 Serdang Bedagai	42 294 268,76	45 359 547,56	
19 Batu Bara	77 415 554,60	81 748 910,60	
20 Padang Lawas Utara	40 154 176,32	42 607 912,68	
21 Padang Lawas	38 458 403,27	40 435 311,28	
22 Labuhanbatu Selatan	75 465 241,64	80 040 544,50	
23 Labuhanbatu Utara	63 032 128,98	67 007 344,76	
24 Nias Utara	23 724 680,99	25 484 233,59	
25 Nias Barat	20 490 439,05	22 115 147,46	
Kota/Municipality			
71 Sibolga	57 994 855,93	63 126 736,94	
72 Tanjungbalai	47 175 954,41	51 086 050,17	
73 Pematangsiantar	51 979 135,47	54 572 353,17	
74 Tebing Tinggi	33 906 281,86	36 034 837,49	
75 Medan	98 263 687,81	105 918 235,63	
76 Binjai	39 304 878,43	42 300 162,53	
77 Padangsidempuan	26 765 889,70	28 730 164,89	
78 Gunungsitoli	35 486 672,35	38 714 256,25	
Sumatera Utara	51 455 533,49	55 054 464,71	

Sumber : BPS Provinsi Sumatera Utara

Source : BPS-Statistics of Sumatera Utara Province

Keterangan/Note : *) Angka Sementara/Preliminary Figures

**) Angka Sangat Sementara/Very Preliminary Figures

Penduduk yang digunakan adalah hasil Proyeksi Penduduk Indonesia 2010-2035

Tabel/Table 12.24 Produk Domestik Regional Bruto Per Kapita menurut Kabupaten/Kota Atas Dasar Harga Konstan 2010 (rupiah), 2018–2020 / *Gross Regional Domestic of Product Percapita by Regency/Municipality at 2010 Constant Market Prices (rupiah), 2018–2020*

Kabupaten/Kota <i>Regency/Municipality</i>	2018 ^{*)}	2019 ^{**)}	2020
(1)	(2)	(3)	(4)
Kabupaten/Regency			
01 Nias	17 083 165,61	17 883 380,85	
02 Mandailing Natal	20 077 433,97	20 962 971,93	
03 Tapanuli Selatan	32 830 960,66	34 347 618,14	
04 Tapanuli Tengah	18 040 974,71	18 648 164,53	
05 Tapanuli Utara	18 374 588,91	19 102 542,90	
06 Toba	28 735 785,01	29 966 805,00	
07 Labuhanbatu	45 453 757,11	47 012 833,83	
08 Asahan	34 298 167,27	35 962 477,21	
09 Simalungun	30 098 896,98	31 510 549,87	
10 Dairi	22 131 904,16	23 108 408,98	
11 Karo	33 548 968,75	34 568 495,81	
12 Deli Serdang	31 703 565,78	32 735 982,06	
13 Langkat	27 206 663,23	28 410 906,73	
14 Nias Selatan	12 669 143,62	13 194 782,00	
15 Humbang Hasundutan	20 936 543,77	21 773 933,27	
16 Pakpak Bharat	16 729 545,36	17 416 968,84	
17 Samosir	23 301 473,13	24 556 541,89	
18 Serdang Bedagai	29 972 080,67	31 462 548,99	
19 Batu Bara	55 687 754,96	57 620 639,63	
20 Padang Lawas Utara	29 095 951,82	30 172 574,96	
21 Padang Lawas	27 346 228,81	28 300 859,48	
22 Labuhanbatu Selatan	53 459 815,88	55 313 131,96	
23 Labuhanbatu Utara	45 475 598,35	47 439 334,26	
24 Nias Utara	16 267 982,71	16 905 750,27	
25 Nias Barat	14 448 585,29	15 053 784,59	
Kota/Municipality			
71 Sibolga	38 868 881,79	40 745 042,24	
72 Tanjungbalai	31 584 351,44	33 045 712,63	
73 Pematangsiantar	36 174 302,56	37 646 293,76	
74 Tebing Tinggi	23 130 036,87	24 050 958,21	
75 Medan	65 369 990,65	68 766 609,71	
76 Binjai	28 144 644,42	29 405 725,65	
77 Padangsidimpuan	18 451 717,81	19 210 085,98	
78 Gunungsitoli	22 940 736,16	24 071 792,96	
Sumatera Utara	35 570 705,51	37 048 911,92	

Sumber : BPS Provinsi Sumatera Utara

Source : BPS-Statistics of Sumatera Utara Province

Keterangan/Note : *) Angka Sementara/Preliminary Figures

**) Angka Sangat Sementara/Very Preliminary Figures

Penduduk yang digunakan adalah hasil Proyeksi Penduduk Indonesia 2010-2035

Lampiran

Lampiran 1 Walikota Medan Dari Masa ke Masa / *The Majors of Medan Municipality*

 <p>MR. Luat Siregar 3-10-1945 s/d 10-11-1945</p>	 <p>MR. M. Yusuf 10-11-1945 s/d Agustus 1947</p>	 <p>Djaidin Purba 1-11-1947 s/d 12-7-1952</p>
 <p>A. M. Jalaludin 12-7-1952 s/d 1-12-1954</p>	 <p>H. Muda Siregar 6-12-1954 s/d 14-6-1958</p>	 <p>Madja Purba 3-7-1958 s/d 28-2-1961</p>
 <p>Basyrah Lubis 28-2-1961 s/d 30-10-1964</p>	 <p>P. R. Telaumbanua 10-10-1964 s/d 28-8-1965</p>	 <p>Aminurrasyid 28-8-1965 s/d 26-9-1966</p>
 <p>Drs. Sjoerkani 26-9-1966 s/d 3-7-1974</p>	 <p>A. M Saleh Arifin 3-7-1974 s/d 31-3-1980</p>	 <p>H. A. S. Rangkuti 1-4-1980 s/d 31-3-1990</p>

Lanjutan Lampiran / *Continued Appendix1*

 <p>H. Bachtiar Djafar 1-4-1990 s/d 2000</p>	 <p>Drs. H. Abdillah, Ak, MBA 2000 s/d 11-8-2008</p>	 <p>Drs. Afifuddin Lubis, M.Si 20-8-2008 s/d 22-7-2009</p>
 <p>Drs. H. Ramudman Harahap, M.M 22-7-2009 s/d 2014</p>	 <p>Drs. H.T. Dzulmi Eldin S, M.Si 2014 s/d 2019</p>	 <p>Ir. Akhyar Nasution, M.Si. 2019 s/d sekarang</p>

Lampiran 2 Daftar Nama Dan Alamat Pejabat Instansi Pemerintahan / Dinas Daerah Kota Medan / List Address of High Rank Officer in Medan Municipality

Nama Pejabat Instansi/Dinas	Alamat	Telepon
I. Unsur Pimpinan Daerah Kota Medan		
1. Ir. Akhyar Nasution, M.Si <i>Walikota Medan</i>	Jl. Kapt. Maulana Lubis No.2	4535179
2. Kol Inf Roy Hansen J Sinaga, S.Sos <i>Komandan Distrik Militer 0201 BS Medan</i>	Jl. Pengadilan No.8 Medan	4534761, 4538440
3. Laksamana Pertama Abdul Rasyid Kacong <i>Dan Lantamal I</i>	Jl. Serma Hanafiah No.1 Belawan	6941000
4. Kolonel Pnb Meka Yudanto, S.Sos., M.A.P <i>Dan Lanud Suwondo</i>	Jl. Imam Bonjol No.43 Medan	4153130
5. Kombes Pol. Jhonny Edison Isir <i>Ka. Polresta Medan</i>	Jl. Durian / HM Said Medan	4520794
6. Dwi Setyo Budi Utomo,SH, MH <i>Ka. Kejaksaan Negeri Medan</i>	Jl. Adinegoro No.5 Medan	4569804
7. Sutio Jumagi Akhirno,SH, M.Hum <i>Ketua Pengadilan Negeri Medan</i>	Jl. Pengadilan No.8 Medan	4515957
8. Yusnani, SH, MH Kajari Belawan	Jl. Sumatera No.115 Belawan Kota Medan	6941004, 6941145
9. AKBP DR H. R. Dayan, SH, MH Kapolres Belawan	Jl. Raya Pelabuhan Belawan Kota Medan	6941585
II. DPRD Kota Medan		
1. Hasyim, SE <i>Ketua DPRD Medan</i>	Jl. Kapt. Maulana Lubis No.2 Medan	4536554, 4556212
III. Sekretariat Kota Medan		
1. Ir. Wiriya Al Rahman, MM <i>Sekretaris Daerah Kota Medan</i>	Jl. Kapt. Maulana Lubis No.2 Medan	4510530, 7864341, 7862255
2. DRS. Musaddad, M.Si <i>Ass. Pemerintahan</i>	Jl. Kapt. Maulana Lubis No.2 Medan	
3. Khairul Syahnan, ST, MAP <i>Ass. Perekonomian dan Pembangunan</i>	Jl. Kapt. Maulana Lubis No.2 Medan	4511690

Lanjutan Lampiran / *Continued Appendix 2*

Nama Pejabat Instansi/Dinas	Alamat	Telepon
4. H. Erwin, SH,MM <i>Ass.Kesejahteraan dan Kemasyarakatan</i>	Jl. Kapt. Maulana Lubis No.2 Medan	4512412
5. Renward Parapat, ATD, MT <i>Ass. Administrasi Umum</i>	Jl. Kapt. Maulana Lubis No.2 Medan	4512412, 4157354
IV. Kantor		
1. M. Sofyan, S.Sos <i>Kepala Kantor Satuan Polisi Pamong Praja Kota Medan</i>	Jl. Pinang Baris No. 114A Medan	8453192
2. Drs. Impun Siregar, MA <i>Kepala Kantor Kementerian Agama Kota Medan</i>	Jl. Sei Batu Gingging No. 12 Medan	4528012
V. Badan		
1. Ir. Irwan Ritonga, M.Si <i>Kepala Badan Perencanaan Pembangunan Daerah Kota Medan</i>	Jl. Raden Saleh No.7 Medan	4524550
2. T. Ahmad Sofyan <i>Kepala Badan Pengelola Keuangan dan Aset Daerah Kota Medan</i>	Jl. Kapt. Maulana Lubis No.2 Medan	
3. Drs. H. Farid Wajedi, M.Si <i>Kepala Badan Penelitian dan Pengembangan Kota Medan</i>	Jl. Kapt. Maulana Lubis No.2 Medan	4555693
4. Sulaiman Harahap, SH, M.SP <i>Kepala Badan Kesatuan Bangsa dan Politik Kota Medan</i>	Jl. Balai Kota No 10 Medan	4568072
5. Suherman, SH <i>Kepala Badan Pengelola Pajak Dan Retribusi Daerah Kota Medan</i>	Jl. Jenderal Abdul Haris Nasution No.10	
6. Muslim Harahap, S.Sos., MSP <i>Kepala Badan Kepegawaian Daerah Dan Pengembangan Sumber Daya Manusia Kota Medan</i>	Jl. Kapt. Maulana Lubis No. 2 Medan	4512412
7. H. Arjuna Sembiring, S.Sos., MSP <i>Kepala Badan Penanggulangan Bencana Daerah Kota Medan</i>	Jl. Maulana Lubis No 35 Medan 20144	8646849
8. Dra. Enny Nuryani Nasution <i>Kepala Badan Pusat Statistik Kota Medan</i>	Jl. Gaperta No 311 Medan	8449285

Lanjutan Lampiran / *Continued Appendix2*

Nama Pejabat Instansi/Dinas	Alamat	Telepon
9. Fachrul Husin, SH <i>Kepala Badan Pertanahan Kota Medan</i>	Jl. STM, Medan	
VI. Dinas		
1. Drs. H. Marasutan Siregar, M.Pd <i>Kepala Dinas Pendidikan Kota Medan</i>	Jl. Pelita IV No. 77 Medan	80089992
2. Dr. Edwin Effendi, M.Sc. <i>Kepala Dinas Kesehatan Medan</i>	Jl. Rotan Komp. Petisah Medan	4565612
3. Ir. Endar Sutan Lubis <i>Kepala Dinas Sosial Kota Medan</i>	Jl. Pinang Baris/Jl. T.B Simatupang (Belakang Terminal) No.114 Medan	-
4. Dra. Hannalore Simanjuntak, M.IP <i>Kepala Dinas Ketenagakerjaan Kota Medan</i>	Jl. KH. Wahid Hasyim No. 14 Medan	4514424
5. Iswar Lubis, S.SIT, MT <i>Kepala Dinas Perhubungan Kota Medan</i>	Jl. Pinang Baris No 114 Medan	6618313
6. Drs. Zulkarnain <i>Kepala Dinas Kependudukan dan Catatan Sipil Kota Medan</i>	Jl. Iskandar Muda No. 270 Medan	4527110
7. Drs. OK. Zulfi, M.Si. <i>Kepala Dinas Kebudayaan Kota Medan</i>	Jl. Raden Saleh No.7 Medan	4524550
8. Drs. Agus Suriyono <i>Kepala Dinas Pariwisata Kota Medan</i>	Gg. Buntu, Kec. Medan Timur, Kota Medan	4557417
9. Zulfansyah Ali Saputra, ST, M.ENG <i>Kepala Dinas Pekerjaan Umum Kota Medan</i>	Jl. Pinang Baris No.114-C Medan	8451766
10. Benny Iskandar, ST, MT <i>Kepala Dinas Perumahan, Kawasan Pemukiman Dan Penataan Ruang Kota Medan</i>	Jl. Jend. Besar DR. Abd.Haris Nasution No. 17, Medan	7864147

Lanjutan Lampiran / *Continued Appendix 2*

Nama Pejabat Instansi/Dinas	Alamat	Telepon
11. drg. Hj. Usma Polita Nasution, M. Kes <i>Kepala Dinas Pengendalian Penduduk Dan Keluarga Berencana Kota Medan</i>	Jl. Ibus Raya no. 131 (Petisah) Medan	4576234
12. Ir.H Zulkifli,MM <i>Kepala Dinas Kebersihan dan Pertamanan Kota Medan</i>	Jl. Pinang Baris No 114-B Medan	8458994
13. Ir. Qamarul Fattah, M.Si. <i>Kepala Dinas Penanaman Modal Dan Pelayanan Terpadu Satu Pintu Kota Medan</i>	Jl. Jenderal Besar A.H. Nasution No.32, Medan	7852253
14. Drs. Marihot Tampubolon <i>Kepala Dinas Pencegah Pemadam Kebakaran Kota Medan</i>	Jl. Candi Borobudur No. 2 Medan	4157067
15. Dra. Edliati, MAP <i>Kepala Dinas Koperasi, Usaha Kecil Dan Menengah Kota Medan</i>	Jl. Jend. G.Subroto Km.7,7 Medan	8446005
16. Parlindungan, S.Sos, MAP <i>Kepala Dinas Perindustrian Kota Medan</i>	Jl. Jenderal Besar A.H Nasution No.17 Medan	7893883
17. Damikrot, S.Sos <i>Kepala Dinas Perdagangan Kota Medan</i>	Jl. Jend. A. Haris Nasution No. 17 Medan	7852319
18. Syarif Armansyah Lubis, SH <i>Kepala Dinas Lingkungan Hidup Kota Medan</i>	Jl. Jenderal Besar A.H. Nasution No.32, Medan	7873439
19. Iksan Ir Marbun <i>Kepala Dinas Pertanian dan Perikanan Kota Medan</i>	Jl. Keramat Indah No.4 Selambo, Medan	-
20. Syahrul Effendi Rambe, S.SOs, MAP <i>Kepala Dinas Pemuda dan Olahraga Kota Medan</i>	Jl. Ibus Raya No. 129-B Medan	-
21. Zain Noval, S.STP, M.AP <i>Kepala Dinas Komunikasi dan Informatika Kota Medan</i>	Jl. Sidorukun No. 35 Medan	6611410

Lanjutan Lampiran / *Continued Appendix 2*

Nama Pejabat Instansi/Dinas	Alamat	Telepon
22. Ir. Emilia Lubis <i>Kepala Dinas Ketahanan Pangan Kota Medan</i>	Jl. Budi Pembangunan No.3, Pulo Brayan Kota, Kec. Medan Barat	6614224
23. Maya Fitriani, SE <i>Kepala Dinas Perpustakaan Dan Kearsipan Kota Medan</i>	Jl. Iskandar Muda No.270, Medan	4568694
24. Khairunisa, SE <i>Kepala Dinas Pemberdayaan Perempuan, Perlindungan Anak Dan Pemberdayaan Masyarakat Kota Medan</i>	Jl. Jend. A.H. Nasution No. 112, Medan	42774255
VII. Camat di Pemerintahan Kota Medan		
1. Gelora Kurnia Putra Ginting, S.STP, MM <i>Camat Medan Tuntungan</i>	Jl. Bunga Melati No. 1 Kem. Tani Medan	8361526
2. Khoiruddin, S.Sos <i>Camat Medan Johor</i>	Jl. Karya Cipta No. 16 Medan	7864916
3. Zulfakhri Ahmasi, S.Sos <i>Camat Medan Amplas</i>	Jl. Garu III No. 3 Medan	7862996
4. Hendra Asmilan, S.IP <i>Camat Medan Denai</i>	Jl. Pancasila No. 96 Medan	7322190
5. Muhammad Ali Sipahutar, S.STP, MAP <i>Camat Medan Area</i>	Jl. Rahmadsyah No.2 Medan	4562042
6. Drs, Edi Mulia Matondang <i>Camat Medan Kota</i>	Jl. Stadion No.3 Medan	7366765 7860064
7. Muhammad Yassir Rizka, S.STP, MAP <i>Camat Medan Maimun</i>	Jl. Melati No. 1 Medan	4539038
8. M Agha Novrian, S.STP <i>Camat Medan Polonia</i>	Jl. DC. Barito No. 3 Medan	7867035
9. Ilyan Chandra Simbolon <i>Camat Medan Baru</i>	Jl. Rebab No. 34 Medan	8211292
10. Sutan Tolang Lubis, S.STP, MAP <i>Camat Medan Selayang</i>	Jl. Bunga Cempaka No. 54A Medan	8212556
11. Muhammad Yunus <i>Camat Medan Sunggal</i>	Jl. Letjen TB. Simatupang No. 193 Medan	8458374

Lanjutan Lampiran / *Continued Appendix 2*

Nama Pejabat Instansi/Dinas	Alamat	Telepon
12. Drs. Edi Mulia Matondang <i>Camat Medan Helvetia</i>	Jl. Beringin X No. 2 Medan	8450301
13. Syahrul Efendi Rambe S.Sos <i>Camat Medan Petisah</i>	Jl. S. Iskandar Muda No. 270A Medan	4562042
14. Rudi Faizal Lubis, AP, M.Si <i>Camat Medan Barat</i>	Jl. Budi Pembangunan No. 1 Medan	6623885 8223069
15. Drs.Parulian Pasaribu, M.Si. <i>Camat Medan Timur</i>	Jl. H. Mohammad Said No. 1 Medan	4556007
16. Pahri Matondang, S.Sos, MAP <i>Camat Medan Perjuangan</i>	Jl. Pendidikan No. 89 Medan	6615451
17. M. Indra Mulia Nasution, S.Sos, M.Si. <i>Camat Medan Tembung</i>	Jl. Kapt. M. Jamil Lubis No. 107 Medan	7321810
18. Ferry Suheri, S.Sos <i>Camat Medan Deli</i>	Jl. Rumah Potong Hewan No. 24 Medan	6851290 6620571
19. Arrahman Pane, S.STP, MAP <i>Camat Medan Labuhan</i>	Jl. Medan-Belawan Km. 21 Medan	8458374
20. Parlindungan, S.Sos <i>Camat Medan Marelan</i>	Jl. Kapt. Rahmad Budin No. 190 Medan	6850813
21. Ahmad <i>Camat Medan Belawan</i>	Jl. Cimanuk No. 3 Medan	6941427
IX. Perusahaan Daerah di Pemerintahan Kota Medan		
1. Rusdi Sinuraya <i>Dirut Perusahaan Daerah Pasar Kota Medan</i>	Jl. Razak Baru No. 1 A Lt. 3 Medan	4567794, 4575776
2. Drs. Putrama Alkhairi <i>Dirut Perusahaan Daerah Pembangunan Kota Medan</i>	Jl. Kebun Bunga No.37 Medan	4510580
3. Ainal Mardiah <i>Dirut Perusahaan Daerah Rumah Potong Hewan Kota Medan</i>	Jl. Rumah Potong Hewan Mabar – Medan	6851064

Sumber : Badan Kepegawaian Daerah

Source : *Development Administration Board Of Medan Municipality*

Lampiran 3 Timbangan, Takaran, Dan Ukuran Sistem Matrik / *Weight, Measures, and Metric System*

Nilai / <i>Equivalent</i>	Nama / <i>Name</i>		Singkatan <i>Symbol</i>
(1)	(2)		(3)
A. Ukuran Panjang / <i>Linear Measures</i>			
1000	Meter / <i>Meter</i>	Kilometer / <i>Kilometer</i>	Km
100	Meter / <i>Meter</i>	Hektometer / <i>Hectometer</i>	Hm
10	Meter / <i>Meter</i>	Dekameter / <i>Decameter</i>	Dam
1	Meter / <i>Meter</i>	Meter / <i>Meter</i>	M
0,1	Meter / <i>Meter</i>	Desimeter / <i>Decimeter</i>	Dm
0,01	Meter / <i>Meter</i>	Centimeter / <i>Centimeter</i>	Cm
0,001	Meter / <i>Meter</i>	Milimeter / <i>Millimeter</i>	Mm
0,0001	Meter / <i>Meter</i>	Mikron / <i>Micron</i>	μ
B. Ukuran Luas / <i>Surface Measure</i>			
1000000	Meter Persegi <i>Square Meters</i>	Kilometer Persegi <i>Square Kilometers</i>	Km ²
10000	Meter Persegi <i>Square Meters</i>	Hektometer Persegi <i>Square Hectometers</i>	Hm ²
100	Meter Persegi <i>Square Meters</i>	Dekameter Persegi <i>Square Decameters</i>	Dam ²
1	Meter Persegi <i>Square Meters</i>	Meter Persegi <i>Square Meters</i>	M ²
0,001	Meter Persegi <i>Square Meters</i>	Desimeter Persegi <i>Square Decimeters</i>	Dm ²
0,0001	Meter Persegi <i>Square Meters</i>	Centimeter Persegi <i>Square Centimeters</i>	Cm ²
0,000001	Meter Persegi <i>Square Meters</i>	Milimeter Persegi <i>Square Millimeters</i>	Mm ²

Lampiran 3 Lanjutan / *Continued*

Nilai / <i>Equivalent</i>		Nama / <i>Name</i>	Singkatan <i>Symbol</i>
(1)		(2)	(3)
C. Ukuran Isi / <i>Measure of Capamunicipality</i>			
1 1000	Meter Kubik atau Liter	Meter Kubik atau Kiloliter	M ³ Kl
0,1 100	Meter Kubik atau Liter	Hektoliter	Hl
0,01 10	Meter Kubik atau Liter	Dekaliter	Dal
0,001 1	Meter Kubik atau Liter	Desimeter Kubik atau Liter	Dm ³ L
0,1	Desimeter Kubik	Desiliter	DI
0,01	Desimeter Kubik	Centiliter	Cl
0,001	Desimeter Kubik	Mililiter atau Centimeter Kubik	MI atau Cm ³
D. Timbangan / <i>Weight Measure</i>			
1000	Kilogram	Ton	Y (m. t.)
100	Kilogram	Kwintal	Q
1	Kilogram	Kilogram	Kg
0,1	Kilogram	Hektogram	HG
0,01	Kilogram	Dekagram	Dag
0,001	Kilogram	Gram	G
0,1	Gram	Decigram	Dg
0,01	Gram	Centigram	Cg
0,001	Gram	Miligram	Mg
200	Gram	Metrik Karat	Kt

Lampiran 4 Ukuran Sistem Matrik Dinilai Dalam Bentuk Ukuran Jenis Lain / *Metric Units Converted in to Foreign Measure*

Negara Asal/Jenis Ukuran <i>Country/Type of Measure</i>		Nilai Dalam Bentuk Ukuran Jenis Lain <i>Value in to Foreign Measure</i>		
(1)		(2)		
<i>Ukuran Panjang/Linear Measure</i>				
Inggeris dan Amerika Serikat <i>Great Britain and USA</i>	1	Km	= 0,62137	Mile
	1	M	= 0,00497	Furlong
	1	M	= 1,0936	Yard
	1	M	= 3,2808	Feet
	1	M	= 39,37	Inches
	1	Km	= 0,135	Geoor Mile
	1	Km	= 0,541	Sea Mile
	1	Km	= 0,6636	Java Paal
	1	M	= 0,2624	Rijal Reode
	1	M	= 1,4539	Ams
	1	Sq	= 0,03861	Sq Mile
<i>Ukuran Luas/Surface Measure</i>				
Inggeris dan Amerika Serikat <i>Great Britain and USA</i>	1	Ha	= 24711	Acres
	1	Sa M	= 1,19536	Yard
	1	Sq M	= 10,76365	Sq Inch
	1	Cub M	= 0,353	Rec Ton
Indonesia/ <i>Indonesia</i>	1	Sq Km	= 140,9147	Bahu

Lanjutan Lampiran / *Continued Appendix 4*

Negara Asal/Jenis Ukuran <i>Country/Type of Measure</i>		Nilai Dalam Bentuk Ukuran Jenis Lain <i>Value in to Foreign Measure</i>		
(1)		(2)		
Ukuran Isi/Volume Measure				
Inggeris dan Amerika Serikat	1	Cub M	= 1,30794	Cub Yard
<i>Great Britain and USA</i>	1	Cub M	= 6,2897	Barrel
	1	Cub M	= 27,497	Imp Bushel
	1	Cub M	= 35,31338	Cub Feet
	1	Liter	= 0,2199	Imp Gallon
	1	Liter	= 0,2645	US Gallon
	1	Liter	= 0,1166	Gantang
Ukuran Timbangan/Weight Measure				
Inggeris dan Amerika Serikat	1	Long Ton (= 20 Cwt)	= 22401 = 10116,05	Bl Kg
<i>Great Britain and USA</i>	1	Short Ton (= 2000 lb)	= 907,18	Kg
	1	Hundred Weight	= 50,8	Kg
	1	Cental (= 100 lb)	= 45,36	Kg
	1	Pound Avoirdupois	= 453,6	Gram
	1	Once Av.	= 700	Gram
	1	Once Avoirdupois	= 28,35	Gram
	1	Pound Troy	= 373,24	Gram
	1	Kg	= 2,0239	Ams-Pound
	1	Kg	= 25,9601	Thail
	1	Kg	= 81,4877	Thail (Gold)
	1	Kg	= 1878,0488	Carat (Diamond)

Lampiran 5 Cuplikan UU No. 16 Tahun 1997 tentang Statistik

**UNDANG-UNDANG REPUBLIK INDONESIA
NOMOR 16 TAHUN 1997
TENTANG STATISTIK**

**DENGAN RAHMAT TUHAN YANG MAHA ESA
PRESIDEN REPUBLIK INDONESIA,**

Menimbang :

- a. bahwa statistik penting artinya bagi perencanaan, pelaksanaan, pemantauan, dan evaluasi penyelenggaraan berbagai kegiatan di segenap aspek kehidupan bermasyarakat, berbangsa, dan bernegara dalam pembangunan nasional sebagai pengamalan Pancasila, untuk memajukan kesejahteraan rakyat dalam rangka mencapai cita-cita bangsa sebagaimana tercantum dalam Pembukaan Undang-Undang Dasar 1945;
- b. bahwa dengan memperhatikan pentingnya peranan statistik tersebut, diperlukan langkah-langkah untuk mengatur penyelenggaraan statistik nasional terpadu dalam rangka mewujudkan Sistem Statistik Nasional yang andal, efektif, dan efisien;
- c. bahwa Undang-undang Nomor 6 Tahun 1960 tentang Sensus dan Undang-undang Nomor 7 Tahun 1960 tentang Statistik pada saat ini tidak sesuai lagi dengan perkembangan keadaan, tuntutan masyarakat, dan kebutuhan pembangunan nasional;
- d. bahwa berdasarkan pertimbangan sebagaimana dimaksud dalam huruf a, b, dan c di atas, dipandang perlu membentuk Undang-undang tentang Statistik yang baru;

Mengingat :

Pasal ayat (1) dan Pasal 20 (1) Undang-Undang Dasar 1945

Dengan persetujuan
DEWAN PERWAKILAN RAKYAT REPUBLIK INDONESIA

MEMUTUSKAN :

Menetapkan :

UNDANG -UNDANG TENTANG STATISTIK

BAB 1
KETENTUAN UMUM

Pasal 1

Dalam Undang-Undang ini yang dimaksud dengan :

1. Statistik adalah data yang diperoleh dengan cara pengumpulan, pengolahan, penyajian, dan analisis serta sebagai sistem yang mengatur keterkaitan antarunsur dalam penyelenggaraan statistik;
2. Data adalah informasi yang berupa angka tentang karakteristik (ciri-ciri khusus) suatu populasi.
3. Sistem Statistik Nasional adalah suatu tatanan yang terdiri atas unsur-unsur yang secara teratur saling berkaitan, sehingga membentuk totalitas dalam penyelenggaraan statistik.
4. Kegiatan statistik adalah tindakan yang meliputi upaya penyediaan dan penyebaran data, upaya pengembangan ilmu statistik, dan upaya yang mengarah pada berkembangannya Sistem Statistik Nasional.
5. Statistik dasar adalah statistik yang pemanfaatannya ditujukan untuk keperluan yang bersifat luas, baik bagi pemerintah maupun masyarakat, yang memiliki ciri-ciri lintas sektoral, berskala nasional, makro, dan yang penyelenggaraannya menjadi tanggung jawab Badan.
6. Statistik sektoral adalah statistik yang pemanfaatannya ditujukan untuk memenuhi kebutuhan instansi tertentu dalam rangka penyelenggaraan tugas-tugas pemerintahan dan pembangunan yang merupakan tugas pokok instansi yang bersangkutan.
7. Statistik khusus adalah statistik yang pemanfaatannya ditujukan untuk memenuhi kebutuhan spesifik dunia usaha, pendidikan, sosial budaya, dan kepentingan lain dalam kehidupan masyarakat, yang penyelenggaraannya dilakukan oleh lembaga, organisasi, perorangan, dan atau unsur masyarakat lainnya.
8. Sensus adalah cara pengumpulan data yang dilakukan melalui pencacahan semua unit populasi di seluruh wilayah Republik Indonesia untuk memperoleh karakteristik suatu populasi pada saat tertentu.
9. Survei adalah cara pengumpulan data yang dilakukan melalui pencacahan sampel untuk memperkirakan karakteristik suatu populasi pada saat tertentu.
10. Kompilasi produk administrasi adalah cara pengumpulan, pengolahan, penyajian, dan analisis data yang didasarkan pada catatan administrasi yang ada pada pemerintah dan atau masyarakat.

11. Badan adalah Badan Pusat Statistik.
12. Populasi adalah keseluruhan unit yang menjadi objek kegiatan statistik baik yang berupa instansi pemerintah, lembaga, organisasi, orang, benda maupun objek lainnya.
13. Sampel adalah sebagian unit populasi yang menjadi objek penelitian untuk memperkirakan karakteristik suatu populasi.
14. Sinopsis adalah suatu ikhtisar penyelenggaraan statistik.
15. Penyelenggara kegiatan statistik adalah instansi pemerintah, lembaga, organisasi, perorangan, dan atau unsur masyarakat lainnya.
16. Petugas statistik adalah orang yang diberi tugas oleh penyelenggara kegiatan statistik untuk melaksanakan
17. pengumpulan data, baik melalui wawancara, pengukuran, maupun cara lain terhadap objek kegiatan statistik.
18. Responden adalah instansi pemerintah, lembaga, organisasi, orang, dan atau unsur masyarakat lainnya yang ditentukan sebagai objek kegiatan statistik.

BAB II ASAS, ARAH DAN TUJUAN

Pasal 2

Selain berlandaskan asas-asas pembangunan nasional Undang-undang ini juga berasaskan:

- a. Keterpaduan;
- b. Keakuratan; dan
- c. Kemuktahiran.

Pasal 3

Kegiatan statistik diarahkan untuk :

- a. mendukung pembangunan nasional;
- b. mengembangkan Sistem Statistik Nasional yang andal, efektif, dan efisien;
- c. meningkatkan kesadaran masyarakat akan arti dan kegunaan statistik; dan
- d. mendukung pengembangan ilmu pengetahuan dan teknologi.

Pasal 4

Kegiatan statistik bertujuan untuk menyediakan data statistik yang lengkap, akurat, dan mutakhir dalam rangka mewujudkan Sistem Statistik Nasional yang andal, efektif, dan efisien guna mendukung pembangunan nasional.

BAB III
JENIS STATISTIK DAN CARA PENGUMPULAN DATA

Bagian Pertama
Jenis Statistik

Pasal 5

Berdasarkan tujuan pemanfaatannya, jenis statistik terdiri dari atas :

- a. Statistik dasar ;
- b. Statistik sektoral ;dan
- c. Statristik khusus.

Pasal 6

- (1) Statistik dasar dan statistik sektoral terbuka pemanfaatannya untuk umum, kecuali ditentukan lain oleh peraturan perundang-undangan yang berlaku;
- (2) Setiap orang memiliki kesempatan yang sama untuk mengetahui dan memanfaatkan statistik khusus dengan tetap memperhatikan seseorang atau lembaga yang dilindungi undang-undang.

Bagian Kedua
Cara Pengumpulan Data

Pasal 7

Statistik diselenggarakan melalui pengumpulan data yang dilakukan dengan cara :

- a. sensus;
- b. survei;
- c. kompilasi produk administrasi; dan
- d. cara lain sesuai dengan perkembangan ilmu pengetahuan dan teknologi.

Pasal 8

- (1) Sensus sebagaimana dimaksud dalam Pasal 7 huruf a diselenggarakan sekurang-kurangnya sekali dalam 10 (sepuluh) tahun oleh Badan , yang meliputi:
 - a. sensus penduduk;
 - b. sensus pertanian ;dan
 - c. sensus ekonomi.
- (2) Penetapan tahun penyelenggaraan dan perubahan jenis sensus sebagaimana dimaksud dalam ayat (1), diatur lebih lanjut dengan Peraturan Pemerintah.

Pasal 9

- (1) Survei sebagaimana dimaksud dalam pasal 7 huruf b diselenggarakan secara berkala dan sewaktu - waktu untuk memperoleh data yang rinci.
- (2) Survei antarsensus dilakukan pada pertengahan 2 (dua) sensus sejenis untuk menjembatani 2(dua) sensus tersebut.

Pasal 10

- (1) Kompilasi produk administrasi sebagaimana dimaksud dalam Pasal 7 huruf c dilaksanakan dengan memanfaatkan berbagai dokumen produk administrasi.
- (2) Hasil kompilasi produk administrasi milik instansi pemerintah terbuka pemanfaatannya untuk umum, kecuali ditentukan lain oleh peraturan perundang-undangan yang berlaku.
- (3) Setiap orang mempunyai kesempatan yang sama untuk mengetahui dan memanfaatkan hasil kompilasi produk administrasi milik lembaga, organisasi, perorangan, dan atau unsur masyarakat lainnya dengan tetap memperhatikan hak seseorang atau lembaga yang dilindungi undang-undang.

BAB IV

PENYELENGGARAAN STATISTIK

Bagian Pertama
Statistik Dasar

Pasal 11

- (1) Statistik dasar diselenggarakan oleh Badan.
- (2) Dalam menyelenggarakan statistik dasar sebagaimana dimaksud dalam ayat (1), Badan memperoleh data dengan cara:
 - a. Sensus
 - b. Survei
 - c. Kompilasi Produk Administrasi ; dan
 - d. Cara lain sesuai dengan perkembangan ilmu pengetahuan dan teknologi.

Bagian Kedua
Statistik Sektoral

Pasal 12

- (1) Statistik sektoral diselenggarakan oleh instansi pemerintah sesuai lingkup tugas dan fungsinya, secara mandiri atau bersama dengan Badan.

- (2) Dalam menyelenggarakan statistik sektoral, instansi pemerintah memperoleh data dengan cara :
 - a. survei;
 - b. kompilasi produk administrasi; dan
 - c. cara lain sesuai dengan perkembangan ilmu pengetahuan dan teknologi.
- (3) Statistik sektoral harus diselenggarakan bersama dengan Badan apabila statistik tersebut hanya dapat diperoleh dengan cara sensus dan dengan jangkauan populasi berskala nasional.
- (4) Hasil statistik sektoral yang diselenggarakan sendiri oleh instansi pemerintah wajib diserahkan kepada Badan.

Bagian Ketiga
Statistik Khusus

Pasal 13

- (1) Statistik khusus diselenggarakan oleh masyarakat, baik lembaga, organisasi, perorangan maupun unsur masyarakat lainnya secara mandiri atau bersama dengan Badan.
- (2) Dalam menyelenggarakan Statistik khusus sebagaimana dimaksud dalam ayat (1) masyarakat memperoleh data dengan cara:
 - a. Survei
 - b. Kompilasi produk administrasi dan
 - c. cara lain sesuai dengan perkembangan ilmu pengetahuan dan teknologi .

Pasal 14

- (1) Dalam rangka pengembangan Sistem Statistik Nasional, masyarakat sebagaimana dimaksud dalam Pasal 13 ayat (1) wajib memberitahukan sinopsis kegiatan statistik yang telah selesai diselenggarakannya kepada Badan.
- (2) Sinopsis sebagaimana dimaksud dalam ayat (1) memuat:
 - a. judul;
 - b. wilayah kegiatan statistik;
 - c. objek populasi;
 - d. jumlah responden;
 - e. waktu pelaksanaan;
 - f. metode statistik;
 - g. nama dan alamat penyelenggara; dan
 - h. abstrak.

- (3) Penyampaian pemberitahuan sinopsis dapat dilakukan melalui pos, jaringan komunikasi data atau cara penyampaian lainnya yang dianggap mudah bagi penyelenggara kegiatan statistik.
- (4) Kewajiban memberitahukan sinopsis sebagaimana dimaksud dalam ayat (1), tidak berlaku bagi statistik yang digunakan untuk memenuhi kebutuhan intern.

BAB V

PENGUMUMAN DAN PENYEBARLUASAN

Pasal 15

- (1) Badan berwenang mengumumkan hasil statistik yang diselenggarakannya .
- (2) Pengumuman hasil statistik dimuat dalam Berita Resmi Statistik .

Pasal 16

Badan menyebarluaskan hasil statistik yang diselenggarakannya.

BAB VI

KOORDINASI DAN KERJASAMA

Pasal 17

- (1) Koordinasi dan kerja sama penyelenggaraan statistik dilakukan oleh Badan dengan instansi pemerintah dan masyarakat, di tingkat pusat dan daerah.
- (2) Dalam rangka mewujudkan dan mengembangkan Sistem Statistik Nasional, Badan bekerja sama dengan instansi pemerintah dan masyarakat untuk membangun pembakuan konsep, definisi, klasifikasi, dan ukuranukuran.
- (3) Koordinasi dan kerja sama sebagaimana dimaksud dalam ayat (1) dilaksanakan atas dasar kemitraan dan dengan tetap mengantisipasi serta menerapkan perkembangan ilmu pengetahuan dan teknologi.
- (4) Ketentuan mengenai tata cara dan lingkup koordinasi dan kerja sama penyelenggaraan statistik antara Badan, instansi pemerintah, dan masyarakat diatur lebih lanjut dengan Keputusan Presiden.

Pasal 18

- (1) Kerjasama penyelenggaraan statistik dapat juga dilakukan oleh Badan, instansi pemerintah dan atau masyarakat dengan lembaga internasional, negara asing, atau lembaga swasta asing sesuai dengan peraturan perundang-undangan yang berlaku .

- (2) Kerjasama penyelenggaraan statistik sebagaimana dimaksud dalam ayat (1) didasarkan pada prinsip bahwa penyelenggara utama adalah badan, instansi pemerintah ,atau masyarakat Indonesia.

BAB VII
HAK DAN KEWAJIBAN

Bagian Pertama
Penyelenggara Kegiatan Statistik

Pasal 19

Penyelenggara kegiatan statistik berhak memperoleh keterangan dari responden mengenai karakteristik setiap unit populasi yang menjadi objek.

Pasal 20

Penyelenggara kegiatan statistik wajib memberikan kesempatan yang sama kepada masyarakat untuk mengetahui dan memperoleh manfaat dari statistik yang tersedia, sesuai dengan ketentuan peraturan perundang-undangan yang berlaku.

Pasal 21

Penyelenggara kegiatan statistik wajib menjamin kerahasiaan keterangan yang diperoleh dari responden.

Bagian Kedua
Petugas Statistik

Pasal 22

Setiap petugas statistik Badan berhak memasuki wilayah kerja yang telah ditentukan untuk memperoleh keterangan yang diperlukan.

Pasal 23

Setiap petugas statistik wajib menyampaikan hasil pelaksanaan statistik sebagaimana adanya.

Pasal 24

Ketentuan mengenai jaminan kerahasiaan keterangan sebagaimana dimaksud Pasal 21 berlaku juga bagi petugas statistik.

Pasal 25

Setiap petugas statistik harus memperlihatkan surat tugas dan atau tanda pengenalan, serta wajib memperhatikan nilai-nilai agama, adat istiadat setempat, tata krama, dan ketertiban umum.

Bagian Ketiga
Responden

Pasal 26

- (1) Setiap orang berhak menolak untuk dijadikan responden, kecuali dalam penyelenggaraan statistik dasar oleh Badan.
- (2) Setiap responden berhak menolak petugas statistik yang tidak dapat memenuhi ketentuan sebagaimana dimaksud dalam Pasal 25.

Pasal 27

Setiap responden wajib memberikan keterangan yang dapat diperlukan dalam penyelenggaraan statistik dasar oleh Badan.

BAB VIII
KELEMBAGAAN

Pasal 28

- (1) Pemerintah membentuk Badan yang berada di bawah dan bertanggung jawab langsung kepada Presiden.
- (2) Badan mempunyai perwakilan wilayah di Daerah yang merupakan instansi vertikal.
- (3) Ketentuan mengenai tugas, fungsi, susunan organisasi, dan tata kerja Badan, sebagaimana dimaksud dalam ayat (1) dan ayat (2), diatur lebih lanjut dengan Keputusan Presiden.

Pasal 29

- (1) Pemerintah membentuk Forum Masyarakat Statistik yang bertugas memberikan saran dan pertimbangan di bidang statistik kepada Badan.
- (2) Forum sebagaimana dimaksud dalam ayat (1) bersifat nonstruktural dan independen, yang anggotanya terdiri atas unsur pemerintah, pakar, praktisi, dan tokoh masyarakat.

Pasal 30

- (1) Instansi pemerintah dapat membentuk satuan organisasi di lingkungannya untuk melaksanakan statistik sektoral.
- (2) Ketentuan mengenai tugas, fungsi, susunan organisasi, dan tata kerja satuan organisasi sebagaimana dimaksud dalam ayat (1) diatur oleh instansi yang bersangkutan berdasarkan peraturan perundang-undangan yang berlaku.
- (3) Dalam menyelenggarakan statistik sektoral, satuan organisasi sebagaimana dimaksud dalam ayat (1) harus mengadakan koordinasi dengan Badan untuk menerapkan penggunaan konsep, definisi, klasifikasi, dan ukuran-ukuran yang telah dibakukan dalam rangka pengembangan Sistem Statistik Nasional.

BAB IX
PEMBINAAN

Pasal 31

Badan bekerja sama dengan instansi pemerintah dan unsur masyarakat melakukan pembinaan terhadap penyelenggara kegiatan statistik dan masyarakat, agar lebih meningkatkan kontribusi dan apresiasi masyarakat terhadap statistik, mengembangkan Sistem Statistik Nasional, dan mendukung pembangunan nasional.

Pasal 32

Dalam rangka pembinaan sebagaimana dimaksud dalam Pasal 31, Badan melakukan upaya-upaya sebagai berikut :

- a. meningkatkan kemampuan sumber daya manusia dalam penyelenggaraan statistik;
- b. mengembangkan statistik sebagai ilmu;
- c. meningkatkan penguasaan ilmu pengetahuan dan teknologi yang dapat mendukung penyelenggaraan statistik;
- d. mewujudkan kondisi yang mendukung terbentuknya pembakuan dan pengembangan konsep, definisi, klasifikasi, dan ukuran-ukuran dalam kerangka semangat kerja sama dengan para penyelenggara kegiatan statistik lainnya;
- e. mengembangkan sistem informasi statistik;
- f. meningkatkan penyebarluasan informasi statistik;
- g. meningkatkan kemampuan penggunaan dan pemanfaatan hasil statistik untuk mendukung pembangunan nasional; dan
- h. meningkatkan kesadaran masyarakat akan arti dan kegunaan statistik.

Pasal 33

Pelaksanaan pembinaan sebagaimana dimaksud dalam Pasal 31 diatur lebih lanjut dengan Peraturan Pemerintah.

BAB X

KETENTUAN PIDANA

Pasal 34

Setiap orang yang tanpa hak menyelenggarakan sensus sebagaimana dimaksud dalam Pasal 11 ayat (2) huruf a, dipidana dengan pidana penjara paling lama 2 (dua) tahun dan denda paling banyak Rp. 50.000.000,00 (lima puluh juta rupiah).

Pasal 35

Setiap orang yang dengan sengaja melanggar ketentuan sebagaimana dimaksud dalam Pasal 14 ayat (1), dipidana dengan pidana kurungan paling lama 1 (satu) tahun atau denda paling banyak Rp. 25.000.000,00 (dua puluh lima juta rupiah).

Pasal 36

- (1) Penyelenggara kegiatan statistik yang dengan sengaja dan tanpa alasan yang sah tidak memenuhi kewajiban sebagaimana dimaksud dalam Pasal 20, dipidana dengan pidana kurungan paling lama 1 (satu) tahun atau denda paling banyak Rp. 25.000.000,00 (dua puluh lima juta rupiah).
- (2) Penyelenggara kegiatan statistik yang dengan sengaja melanggar ketentuan sebagaimana dimaksud dalam Pasal 21, dipidana dengan pidana penjara paling lama 5 (lima) tahun dan denda paling banyak Rp. 100.000.000,00 (seratus juta rupiah).

Pasal 37

Petugas statistik yang dengan sengaja melanggar ketentuan sebagaimana dimaksud dalam Pasal 24, dipidana dengan pidana penjara paling lama 1 (satu) tahun 6 (enam) bulan dan denda paling banyak Rp. 15.000.000,00 (lima belas juta rupiah).

Pasal 38

Responden yang dengan sengaja melanggar ketentuan sebagaimana dimaksud dalam Pasal 27, dipidana dengan pidana penjara paling lama 1 (satu) tahun 6 (enam) bulan dan denda paling banyak Rp. 25.000.000,00 (dua puluh lima juta rupiah).

Pasal 39

Setiap orang yang dengan sengaja dan tanpa alasan yang sah mencegah, menghalang-halangi, atau menggagalkan jalannya penyelenggaraan statistik yang dilakukan oleh penyelenggara kegiatan statistik dasar dan atau statistik sektoral, dipidana dengan pidana penjara paling lama 5 (lima) tahun denda paling banyak Rp. 100.000.000,00 (seratus juta rupiah).

Pasal 40

- (1) Tindak pidana sebagaimana dimaksud dalam Pasal 34, Pasal 36 ayat (2), Pasal 37, Pasal 38, dan Pasal 39 adalah kejahatan.
- (2) Tindak pidana sebagaimana dimaksud dalam Pasal 35 dan Pasal 36 ayat (1) adalah pelanggaran.

BAB XI
KETENTUAN PERALIHAN

Pasal 41

Semua peraturan pelaksanaan Undang-undang Nomor 6 Tahun 1960 tentang Sensus dan Undang-undang Nomor 7 Tahun 1960 tentang Statistik dinyatakan tetap berlaku sepanjang tidak bertentangan atau belum diganti dengan yang baru berdasarkan Undang-undang ini.

BAB XII
KETENTIAN PENUTUP

Pasal 42

Pada saat mulai berlakunya Undang-undang ini, maka Undang-undang Nomor 6 Tahun 1960 tentang Sensus dan Undang-undang Nomor 7 Tahun 1960 tentang Statistik dinyatakan tidak berlaku.

Pasal 43

Undang-Undang ini mulai berlaku pada tanggal diundangkan.
Agar setiap orang dapat mengetahuinya, memerintahkan pengundangan Undang-undang ini dengan penempatannya dalam Lembaran Negara Republik Indonesia.

**Disahkan di Jakarta
pada tanggal 19 Mei 1997
PRESIDEN REPUBLIK INDONESIA**

**ttd
SOEHARTO**

**Diundangkan di Jakarta
pada tanggal 19 Mei 1997
MENTERI NEGARA SEKRETARIS NEGARA
REPUBLIK INDONESIA**

**ttd
MOERDIONO**

Lampiran 6. Penjelasan Atas Undang-Undang Republik Indonesia Nomor 16 Tahun 1997 Tentang Statistik

UMUM

Undang-undang Nomor 6 Tahun 1960 tentang Sensus dan Undang-undang Nomor 7 Tahun 1960 tentang Statistik sudah tidak sesuai lagi dan tidak dapat menampung berbagai perkembangan keadaan, tuntutan masyarakat, dan kebutuhan pembangunan nasional. Kondisi kehidupan bangsa dan tingkat perkembangan ilmu pengetahuan dan teknologi, saat kedua Undang-undang tersebut diundangkan sangat jauh berbeda dengan keadaan sekarang.

Selama lebih dari tiga puluh tahun ini telah terjadi perubahan mendasar yang mempengaruhi penyelenggaraan statistik. Pertama, meningkatnya kesejahteraan masyarakat sebagai hasil dari pembangunan nasional menyebabkan data statistik yang dibutuhkan masyarakat semakin beragam. Kedua, ragam data yang pada awal tahun enam puluhan cukup dikumpulkan oleh Biro Pusat Statistik (BPS), sekarang memerlukan keterlibatan penyelenggara kegiatan statistik lainnya di luar Badan. Ketiga, kemajuan ilmu pengetahuan dan teknologi yang berdampak terhadap perkembangan kegiatan statistik. Keempat, adanya perubahan lingkungan strategis, seperti era globalisasi yang antara lain ditandai oleh keterbukaan, meningkatnya persaingan, pesatnya arus informasi statistik, dan semakin besarnya peranan informasi statistik baik bagi pemerintah maupun masyarakat. Keempat perubahan tersebut mengakibatkan penyelenggaraan statistik memerlukan pengaturan yang lebih memadai untuk dapat menjamin terhindarnya duplikasi, kemudahan akses oleh pengguna data, kepastian hukum bagi penyelenggara kegiatan statistik, dan perlindungan kepada responden.

Prinsip pokok yang harus diterapkan dan dipegang teguh dalam penyelenggaraan statistik adalah asas-asas pembangunan nasional yang meliputi asas keimanan dan ketaqwaan terhadap Tuhan Yang Maha Esa, asas manfaat, asas Demokrasi Pancasila, asas adil dan merata, asas keseimbangan, keserasian, dan keselarasan dalam perikehidupan, asas hukum, asas kemandirian, asas kejuangan, serta asas ilmu pengetahuan dan teknologi. Dalam pelaksanaannya, Undang-undang ini juga berasaskan keterpaduan, keakuratan, dan kemutakhiran agar dapat menyediakan data statistik yang andal dan terpercaya.

Pengertian statistik dalam Undang-undang ini adalah luas, baik statistik sebagai data atau informasi yang berupa angka, sebagai sistem yang memadukan penyelenggaraan statistik, maupun sebagai ilmu yang mempelajari cara pengumpulan, pengolahan, penyajian, dan analisis data. Ketiga pengertian tentang statistik tersebut menjadi landasan penyelenggaraan statistik dalam mendukung pembangunan nasional.

Undang-undang ini menetapkan jenis statistik berdasarkan tujuan pemanfaatannya serta mengatur lingkup tugas dan fungsi para penyelenggara kegiatan statistik. Berdasarkan tujuan pemanfaatannya, jenis statistik terdiri atas statistik dasar, statistik sektoral, dan statistik khusus. Pengaturan lingkup tugas dan fungsi para penyelenggara kegiatan statistik bertujuan untuk : pertama, menjamin kepastian hukum bagi para

penyelenggara kegiatan statistik baik pemerintah maupun masyarakat; kedua, menjamin kepentingan masyarakat pengguna statistik atas nilai informasi yang diperolehnya; ketiga, mengupayakan koordinasi dan kerja sama agar kegiatan statistik yang dilakukan oleh berbagai pihak berjalan secara efektif dan efisien, tidak terjadi duplikasi, serta saling mengisi dan saling memperkuat; dan keempat, mengantisipasi perkembangan kemajuan ilmu pengetahuan dan teknologi yang berdampak pada penyelenggaraan statistik.

Badan sebagai instansi pemerintah yang mandiri berwenang mengumumkan hasil statistik yang diselenggarakannya secara teratur dan transparan melalui Berita Resmi Statistik. Kesahihan seluruh hasil statistik yang diumumkan tersebut sepenuhnya menjadi tanggung jawab Badan.

Koordinasi dan kerja sama yang diatur dalam Undang-undang ini menjadi sangat penting untuk dapat dikembangkan antara Badan dengan instansi pemerintah, lembaga, organisasi, perorangan, dan atau unsur masyarakat lainnya, serta kerja sama dengan lembaga asing yang bergerak dalam kegiatan statistik. Makin beranekaragamnya informasi statistik yang berkembang seiring dengan kebutuhan dan kemajuan kehidupan bangsa serta ilmu pengetahuan dan teknologi, maka pembakuan konsep, definisi, klasifikasi, dan ukuran-ukuran perlu memperoleh perhatian yang saksama.

Hak dan kewajiban penyelenggara kegiatan statistik, petugas statistik, responden, dan pengguna data statistik diatur secara seimbang. Sejalan dengan hal tersebut, sanksi terhadap pelanggaran norma dalam penyelenggaraan statistik ditetapkan dengan maksud memberikan perlindungan bagi pihak yang dirugikan.

Badan mempunyai perwakilan wilayah di Daerah yang merupakan instansi vertikal. Satuan organisasi di lingkungan instansi pemerintah yang melaksanakan statistik sektoral harus mengadakan koordinasi dengan Badan dalam rangka menerapkan keseragaman konsep, definisi, klasifikasi, dan ukuran-ukuran yang telah dibakukan.

Unsur mengoptimalkan penyelenggaraan statistik, Badan memperoleh saran dan pertimbangan dari Forum Masyarakat Statistik yang keanggotaannya terdiri atas unsur pemerintah, pakar, praktisi, dan tokoh masyarakat.

Badan melakukan pembinaan terhadap penyelenggara kegiatan statistik dan masyarakat pada umumnya untuk meningkatkan kontribusi dalam mendukung pembangunan nasional, mengembangkan Sistem Statistik Nasional, dan meningkatkan kesadaran masyarakat baik sebagai responden maupun pengguna data statistik akan arti dan kegunaan statistik. Dalam pelaksanaannya, Badan bekerja sama dengan instansi pemerintah dan unsur masyarakat.

Materi yang merupakan muatan baru dalam Undang-undang tentang Statistik ini, antara lain :

1. Jenis statistik berdasarkan tujuan pemanfaatannya terdiri atas statistik dasar yang sepenuhnya diselenggarakan oleh Badan, statistik sektoral yang dilaksanakan oleh instansi pemerintah secara mandiri atau bersama dengan Badan, serta statistik khusus yang diselenggarakan oleh lembaga, organisasi, perorangan, dan atau unsur masyarakat lainnya secara mandiri atau bersama dengan Badan.

2. Hasil statistik yang diselenggarakan oleh Badan diumumkan dalam Berita Resmi Statistik secara teratur dan transparan agar masyarakat dengan mudah mengetahui dan atau mendapatkan data yang diperlukan.
3. Sistem Statistik Nasional yang andal, efektif, dan efisien.
4. Dibentuknya Forum Masyarakat Statistik sebagai wadah untuk menampung aspirasi masyarakat statistik, yang bertugas memberikan saran dan pertimbangan kepada Badan.

Ketentuan-ketentuan yang diatur dalam Undang-undang ini perlu dimasyarakatkan secara intensif.

Undang-undang ini hanya mengatur hal-hal yang pokok, oleh karena itu ketentuan lebih lanjut akan diatur dalam peraturan pelaksanaannya.

PASAL DEMI PASAL

Pasal 1

Cukup jelas

Pasal 2

Dengan berlandaskan asas-asas pembangunan nasional, secara operasional Undang-undang ini juga berasaskan keterpaduan, keakuratan, dan kemutakhiran.

Huruf a

Yang dimaksud dengan "asas keterpaduan" ialah bahwa penyelenggaraan statistik yang dilakukan bersama-sama oleh pemerintah dan masyarakat harus saling mengisi dan saling memperkuat dalam memenuhi kebutuhan statistik, serta menghindari terjadinya duplikasi kegiatan.

Huruf b

Yang dimaksud dengan "asas keakuratan" ialah bahwa semua kegiatan statistik harus diupayakan untuk menghasilkan data statistik yang saksama, cermat, tepat, dan benar.

Huruf c

Yang dimaksud dengan "asas kemutakhiran" ialah bahwa data statistik yang disajikan dan atau tersedia harus dapat menggambarkan fenomena dan atau perubahannya menurut keadaan yang terbaru. Oleh karena itu, pengumpulan, pengolahan, penyajian, dan analisis data statistik harus senantiasa diupayakan secara terus menerus, berkesinambungan, dan runtun waktu.

Pasal 3

Huruf a

Cukup jelas

Huruf b
Cukup jelas

Huruf c
Yang dimaksud dengan "kesadaran masyarakat" adalah tumbuh dan berkembangnya sadar statistik, sehingga meningkatkan kepedulian masyarakat terhadap pentingnya arti dan kegunaan statistik.

Huruf d
Cukup jelas

Pasal 4
Unsur-unsur yang saling berkaitan dan sangat perlu diperhatikan dalam Sistem Statistik Nasional adalah unsur kelembagaan penyelenggara kegiatan statistik, cara yang digunakan, kualitas sumber daya manusia yang tersedia, perangkat keras dan perangkat lunak termasuk penunjangnya, serta jaminan hukum agar sistem itu mampu menyajikan data statistik yang lengkap, akurat, dan mutakhir.

Pasal 5
Jenis statistik berdasarkan tujuan pemanfaatannya, yang terdiri atas statistik dasar, statistik sektoral, dan statistik khusus tersebut, mencakup statistik bidang ekonomi, bidang kesejahteraan rakyat, dan bidang-bidang lainnya. Statistik bidang ekonomi meliputi antara lain statistik pertanian, statistik industri, statistik perdagangan, dan statistik bidang ekonomi lainnya; sedangkan statistik bidang kesejahteraan rakyat meliputi antara lain statistik kependudukan dan statistik lingkungan hidup.

Hasil kompilasi produk administrasi dan atau pengolahan statistik dasar, statistik sektoral, atau statistik khusus tersebut dapat disajikan baik dalam bentuk statistik lintas sektoral maupun statistik regional seperti angka produk domestik bruto, angka produk domestik regional bruto, angka pendapatan nasional, indikator ekonomi, indikator sosial serta statistik lintas sektoral dan statistik regional lainnya.

Untuk memenuhi kebutuhan data di tingkat wilayah dapat disajikan statistik regional.

Pasal 6

ayat (1)
Cukup jelas

Ayat (2)
Hak yang dilindungi oleh Undang-undang tersebut meliputi antara lain hak cipta.

Pasal 7

Huruf a
Cukup jelas

Huruf b
Cukup jelas

Huruf c
Cukup jelas

Huruf d
Perkembangan ilmu pengetahuan dan teknologi, khususnya teknologi informasi dan teknologi komunikasi, memungkinkan dilakukannya cara lain dalam pengumpulan data yang sifatnya khas dan karena itu penyelenggara kegiatan statistik harus mengantisipasinya.

Pasal 8

Ayat (1)
Mengingat sensus akan menyentuh seluruh lapisan masyarakat, maka sebelum sensus diselenggarakan, Badan wajib mengumumkannya kepada masyarakat.

Ayat (2)
Penetapan tahun penyelenggaraan sensus selain memperhatikan kebutuhan juga mengacu kepada berbagai konvensi internasional agar mempunyai aspek keterbandingan antarnegara. Berbagai sensus yang telah dilaksanakan adalah Sensus Penduduk 1930, 1961, 1971, 1980, dan 1990; Sensus Pertanian tahun 1963, 1973, 1983, dan 1993; sedangkan Sensus Ekonomi tahun 1986 dan 1996.

Pasal 9

Ayat (1)
Cukup jelas

Ayat (2)
Survei antar sensus dilaksanakan dalam rangka pemutakhiran data, misalnya Survei Penduduk Antarsensus (Supas).

Pasal 10
Cukup jelas

Pasal 11

Ayat (1)

Mengingat pemanfaatan statistik dasar sangat luas, maka penyelenggaraannya menjadi tanggung jawab Badan.

Ayat (2)

Huruf a

Cukup jelas

Huruf b

Cukup jelas

Huruf c

Dalam rangka penyelenggaraan statistik dasar dengan cara kompilasi produk administrasi, Badan dapat memperoleh produk administrasi yang ada pada instansi pemerintah dan atau unsur masyarakat dengan tetap memperhatikan hak seseorang atau lembaga yang dilindungi peraturan perundang-undangan yang berlaku.

Huruf d

Cukup jelas

Pasal 12

Ayat (1)

yang dimaksud dengan "instansi pemerintah" adalah instansi pemerintah di luar Badan.

Ayat (2)

Cukup jelas

Ayat (3)

Cukup jelas

Ayat (4)

Cukup jelas

Pasal 13

Cukup jelas

Pasal 14

Ayat (1)

Penyampaian sinopsis dimaksudkan untuk mewujudkan Badan sebagai pusat rujukan informasi statistik.

Ayat (2)

Huruf a
Cukup jelas

Huruf b
Cukup jelas

Huruf c
Cukup jelas

Huruf d
Cukup jelas

Huruf e
Cukup jelas

Huruf f
Cukup jelas

Huruf g
Cukup jelas

Huruf h
Yang dimaksud dengan "abstrak" adalah ikhtisar singkat penyelenggaraan statistik secara kualitatif.

Ayat (3)
Untuk menyampaikan sinopsis kegiatan statistik dimaksud, penyelenggara tidak harus datang sendiri, tetapi penyelenggara dapat memilih cara yang mudah atau yang tidak memberatkan baginya.

Ayat (4)
Yang dimaksud dengan "kebutuhan intern" adalah kebutuhan akan statistik yang sifatnya untuk memenuhi kepentingan sendiri serta tidak untuk dipublikasikan.

Pasal 15

Ayat (1)
Cukup jelas

Ayat (2)

Berita Resmi Statistik sepenuhnya dikelola oleh Badan untuk menjamin kelancaran penerbitan, keotentikan, dan kesinambungannya.

Pasal 16

Penyebarluasan hasil statistik wajib dilakukan oleh Badan melalui berbagai media seperti media cetak, media eletronik, dan media informasi lainnya.

Pasal 17

Ayat (1)

Cukup jelas

Ayat (2)

Cukup jelas

Ayat (3)

Cukup jelas

Ayat (4)

Dalam Keputusan Presiden diatur juga hal-hal pokok sebagai berikut :

- a. kewajiban instansi pemerintah untuk memberitahukan kepada Badan sebelum penyelenggaraan statistik;
- b. kewajiban instansi pemerintah yang menyelenggarakan statistik untuk mengikuti rekomendasi Badan; dan
- c. kewajiban instansi pemerintah untuk menyerahkan hasil penyelenggaraan statistik kepada Badan.

Pasal 18

Cukup jelas

Pasal 19

Cukup jelas

Pasal 20

Cukup jelas

Pasal 21

Keterangan individu yang disampaikan oleh responden dijamin kerahasiaannya, karena semua penyelenggara kegiatan statistik hanya menyajikan hasil penyelenggaraan statistik yang dilakukan dalam bentuk data statistik yang berupa agregat.

Pasal 22

Yang dimaksud dengan "wilayah kerja" adalah domisili responden dalam bentuk wilayah administratif, wilayah pencacahan, atau bagian terkecil termasuk halaman atau bangunan fisik yang ada di dalamnya.

Pasal 23

Yang dimaksud dengan "sebagaimana adanya" ialah bahwa hasil pelaksanaan pengumpulan data statistik dari lapangan disampaikan kepada penyelenggara kegiatan statistik yang menugasinya, tanpa ada unsur rekayasa.

Pasal 24

Cukup jelas

Pasal 25

Surat tugas dan atau tanda pengenalan mutlak diperlukan oleh setiap petugas statistik, baik dalam rangka menjamin keabsahan petugas statistik yang bersangkutan maupun untuk meyakinkan responden.

Pasal 26

Cukup jelas

Pasal 27

Yang dimaksud dengan "keterangan yang diperlukan" adalah keterangan yang diminta melalui kuesioner yang harus dijawab secara lengkap dan benar.

Pasal 28

Cukup jelas

Pasal 29

Cukup jelas

Pasal 30

Ayat (1)

Dalam rangka mendukung terwujudnya Sistem Statistik Nasional dan untuk mengembangkannya lebih lanjut, instansi pemerintah dapat membentuk satuan organisasi untuk menyelenggarakan statistik sektoral, sedangkan lembaga swasta dapat pula mengupayakan terbentuknya satuan organisasi dalam penyelenggaraan statistik khusus.

Ayat (2)

Cukup jelas

Ayat (3)

Cukup jelas

Pasal 31

Cukup jelas

Yuj

Pasal 32

Cukup jelas

Pasal 33

Cukup jelas

Pasal 34

Cukup jelas

Pasal 35

Cukup jelas

Pasal 36

Cukup jelas

Pasal 37

Cukup jelas

Pasal 38

Cukup jelas

Pasal 39

Cukup jelas

Pasal 40

Cukup jelas

Pasal 41

Cukup jelas

Pasal 42

Cukup jelas

Pasal 43

Cukup jelas

TAMBAHAN LEMBARAN NEGARA REPUBLIK INDONESIA NOMOR 3683

Kutipan : MEDIA ELEKTRONIK SEKRETARIAT NEGARA TAHUN 1997



Sensus
Penduduk
2020

#MencatatIndonesia

DATA

MENCERDASKAN BANGSA
-Enlighten The Nation-

<https://medankota.bps.go.id>



**BADAN PUSAT STATISTIK
KOTA MEDAN**

BPS - Statistics Of Medan Municipality

Jl. Gaperta No. 311 Helvetia - Medan 20124

Telp. : (061)8449285, Fax : (061)8449270

Homepage : <http://medankota.bps.go.id> Email : bps1275@bps.go.id

ISSN 2302-2396



9 772302 239006