

Katalog /Catalog: 1102001.3673

# **KOTA SERANG DALAM ANGKA** *SERANG MUNICIPALITY IN FIGURES* **2021**




**BADAN PUSAT STATISTIK  
KOTA SERANG**  
BPS-STATISTICS OF SERANG MUNICIPALITY



# **KOTA SERANG DALAM ANGKA**

*SERANG MUNICIPALITY  
IN FIGURES*

## **2021**



**KOTA SERANG DALAM ANGKA**  
***Serang Municipality in Figures***  
**2021**

ISSN: 2302-3732

No. Publikasi/*Publication Number*: 36730.2102

Katalog /*Catalog*: 1102001.3673

Ukuran Buku/*Book Size*: 14,8 cm x 21 cm

Jumlah Halaman/*Number of Pages* : xl + 348 hal/*pages*

Naskah/*Manuscript*:

BPS Kota Serang

*BPS-Statistics of Serang Municipality*

Penyunting/*Editor*:

BPS Kota Serang

*BPS-Statistics of Serang Municipality*

Gambar Kover/*Cover Design*:

Seksi Integrasi Pengolahan dan Diseminasi Statistik

*Section of Integration Processing and Statistics Dissemination*

Ilustrasi Kover/*Cover Illustration*:

.....

Diterbitkan oleh/*Published by*:

©BPS Kota Serang/*BPS-Statistics of Serang Municipality*

Dicetak oleh/*Printed by*:

Suhudsentrautama

Dilarang mengumumkan, mendistribusikan, mengomunikasikan, dan/atau menggandakan sebagian atau seluruh isi buku ini untuk tujuan komersil tanpa izin tertulis dari Badan Pusat Statistik.

*Prohibited to announce, distribute, communicate, and/or copy part or all of this book for commercial purpose without permission from BPS-Statistics Indonesia.*

**PETA WILAYAH KOTA SERANG**  
**MAP OF SERANG MUNICIPALITY**





**KEPALA BPS KOTA SERANG  
CHIEF STATISTICIAN OF SERANG MUNICIPALITY**



**Ir. DADANG AHDIAT**







## KATA PENGANTAR

Kota Serang Dalam Angka 2021 merupakan publikasi tahunan BPS Kota Serang yang menyajikan beragam jenis data yang bersumber dari BPS maupun instansi lain. Publikasi ini memuat gambaran umum tentang keadaan geografi dan iklim, pemerintahan, perkembangan sosial-demografi dan perekonomian di Kota Serang.

Sejak diberlakukannya PP Nomor 7 Tahun 2015, publikasi-publikasi yang diterbitkan BPS Kota Serang termasuk Kota Serang Dalam Angka 2021 dapat diunduh secara langsung di website BPS Kota Serang (<http://serangkota.bps.go.id>). Hal ini dimaksudkan untuk mempermudah akses terhadap data Kota Serang Dalam Angka.

Publikasi ini terwujud berkat kerja sama dan bantuan dari berbagai pihak. Kepada semua pihak yang telah membantu dalam upaya penerbitan publikasi ini, kami ucapkan banyak terima kasih. Semoga publikasi ini bermanfaat bagi para pengguna data dan masyarakat pada umumnya. Kami mengharapkan tanggapan dan saran dari pada pengguna publikasi ini untuk perbaikan edisi yang akan datang.

Serang, Februari 2021

Kepala BPS  
Kota Serang

**Ir. Dadang Ahdiat**



## PREFACE

*Serang Municipality in Figures 2021 is an annual publication presenting various data from BPS-Statistics of Serang Municipality and other agencies. The publication provides general pictures of geographics and climate conditions, government, key social-demographic and economic characteristic of Serang Municipality.*

*Since the implementation of Government Regulation No. 7 of 2015, publications published BPS-Statistics of Serang Municipality, including Serang Municipality in Figures 2021 can be downloaded directly on website BPS-Statistics of Serang Municipality (<http://serangkota.bps.go.id>). It is intended to provide better access to the data covered in the Serang Municipality in Figures.*

*The release of the publication has been made possible due to the assistance and contribution of various government institutions and private organizations. To all parties who have been involved in the preparation of this publication, I would like to express my high appreciation and gratitude. Hopefully this publication will be a useful resource for any purposes. Comments and suggestions to improve the contents of the publication are always welcome.*

Serang, February 2021  
Chief Statistician of  
Serang Municipality

**Ir. Dadang Ahdiat**

## DAFTAR ISI / CONTENTS

	Halaman <i>Page</i>
Kata Pengantar/ <i>Preface</i> .....	vii
Daftar Isi/ <i>Contents</i> .....	ix
Daftar Tabel/ <i>List of Tables</i> .....	xi
Daftar Gambar/ <i>List of Figures</i> .....	xxxiii
Daftar Singkatan/ <i>List of Abbreviations</i> .....	xxxvii
Statistik Kunci/ <i>Key Statistics</i> .....	xxxix
1. Geografi dan Iklim/ <i>Geography and Climate</i> .....	1
2. Pemerintahan/ <i>Government</i> .....	17
3. Penduduk dan Ketenagakerjaan/ <i>Population and Employment</i> .....	41
4. Sosial dan Kesejahteraan Rakyat/ <i>Social and Welfare</i> .....	69
5. Pertanian, Kehutanan, Peternakan, dan Perikanan/ <i>Agriculture, Forestry, Livestock, and Fishery</i> .....	181
6. Industri, Pertambangan, dan Energi/ <i>Industry, Mining, and Energy</i> .....	243
7. Pariwisata/ <i>Tourism</i> .....	257
8. Transportasi dan Komunikasi/ <i>Transportation and Communication</i> .....	269
9. Perbankan, Koperasi, dan Harga-harga/ <i>Banking, Cooperative, dan Prices</i> .....	283
10. Pengeluaran Penduduk/ <i>Population Expenditure</i> .....	303
11. Perdagangan/ <i>Trade</i> .....	311
12. Sistem Neraca Regional/ <i>System of Regional Accounts</i> .....	321
13. Perbandingan Antar Kabupaten/Kota/ <i>Regency/Municipal Comparison</i> .....	337



## DAFTAR TABEL/LIST OF TABLES

Halaman  
Page

<b>1.</b>	<b>GEOGRAFI DAN IKLIM/GEOGRAPHY AND CLIMATE</b>	
<b>1.1</b>	<b>KEADAAN GEOGRAFI</b>	
	<b>GEOGRAPHY CONDITION</b>	
1.1.1	Luas Daerah dan Jumlah Pulau Menurut Kecamatan di Kota Serang, 2020 <i>Total Area and Number of Islands by Subdistrict in Serang Municipality, 2020.....</i>	7
1.1.2	Tinggi Wilayah dan Jarak ke Ibukota di Kota Serang, 2020 <i>Altitude and Distance to the Capital in Serang Municipality, 2020.....</i>	9
1.1.3	Jarak antar Ibukota Kecamatan di Kota Serang (km), 2020 <i>Distance between Subsdistrict Capital in Serang Municipality (km), 2020</i>	10
1.1.4	Luas Wilayah menurut Ketinggian dari Permukaan Laut dan Wilayah Pembangunan di Kota Serang (Ha), 2020 <i>Area by Elevation and Development Area in Serang Municipality (Ha), 2020.....</i>	11
1.1.5	Luas Lahan menurut Penggunaan di Kota Serang (Ha), 2019-2020 <i>Area by Kind of Utilization in Serang Municipality (Ha), 2019-2020.....</i>	12
<b>1.2</b>	<b>KEADAAN IKLIM</b>	
	<b>CLIMATE CONDITION</b>	
1.2.1	Pengamatan Unsur Iklim Menurut Bulan di Stasiun Serang, 2020 <i>Observation of Climate Elements By Months at Serang Station, 2020...</i>	13
<b>2.</b>	<b>PEMERINTAHAN/GOVERNMENT</b>	
<b>2.1</b>	<b>WILAYAH ADMINISTRATIF</b>	
	<b>ADMINISTRATIVE AREA</b>	
2.1.1	Jumlah Desa <sup>1</sup> /Kelurahan Menurut Kecamatan di Kota Serang, 2016–2020 <i>Number of Villages<sup>1</sup> by Subdistrict in Serang Municipality, 2016–2020.</i>	23

<b>2.2</b>	<b>DEWAN PERWAKILAN RAKYAT DAERAH</b>	
	<b>REGIONAL HOUSE OF REPRESENTATIVE</b>	
2.2.1	Jumlah Anggota Dewan Perwakilan Rakyat Daerah Menurut Partai Politik dan Jenis Kelamin di Kota Serang, 2020 <i>Total Members of Regional House of Representatives by Political Parties and Sex in Serang Municipality, 2020</i> .....	24
2.2.2	Jumlah Anggota Dewan Perwakilan Rakyat Daerah Menurut Badan dan Jenis Kelamin di Kota Serang, 2020 <i>Number of Regional House of Representatives Members by Committee and Sex in Serang Municipality, 2020</i> .....	25
2.2.3	Jumlah Anggota Dewan Perwakilan Rakyat Daerah Menurut Komisi dan Jenis Kelamin di Kota Serang, 2020 <i>Number of Regional House of Representatives Members by Commission and Sex in Serang Municipality, 2020</i> .....	26
2.3.4	Produk DPRD Kota Serang, 2016 -2020 <i>Product of Serang Municipality Regional House of Representatives, 2016 - 2020</i> .....	27
<b>2.3</b>	<b>SUMBER DAYA MANUSIA</b>	
	<b>HUMAN RESOURCES</b>	
2.3.1	Jumlah Pegawai Negeri Sipil Menurut Jabatan dan Jenis Kelamin di Kota Serang, Desember 2019 dan Desember 2020 <i>Number of Civil Servants by Occupation and Sex in Serang Municipality, Desember 2019 dan Desember 2020</i> .....	28
2.3.2	Jumlah Pegawai Negeri Sipil Menurut Tingkat Pendidikan dan Jenis Kelamin di Kota Serang, Desember 2019 dan Desember 2020 <i>Number of Civil Servants by Educational Level and Sex in Serang Municipality, December 2019 and December 2020</i> .....	30
2.3.3	Jumlah Pegawai Negeri Sipil Menurut Tingkat Kepangkatan dan Jenis Kelamin di Kota Serang, Desember 2019 dan Desember 2020 <i>Number of Civil Servants by Hierarchy and Sex in Serang Municipality, December 2019 and December 2020</i> .....	32

2.3.4	Jumlah Pegawai Negeri Sipil Menurut Dinas/Instansi Pemerintah dan Jenis Kelamin di Kota Serang, Desember 2020 <i>Number of Civil Servants by Institution/Office and Sex in Serang Municipality, December 2020</i> .....	34
<b>2.4</b>	<b>KEUANGAN PEMERINTAH</b> <b>GOVERNMENT FINANCE</b>	
2.4.1	Realisasi Pendapatan Pemerintah Kota Serang Menurut Jenis Pendapatan (ribu rupiah), 2017–2020 <i>Actual Serang Municipality Government Revenues by Kind of Revenues (thousand rupiahs), 2017–2020</i> .....	36
2.4.2	Realisasi Belanja Pemerintah Kota Serang Menurut Jenis Belanja (ribu rupiah), 2017–2020 <i>Actual Kota Serang Government Expenditures by Kind of Expenditures (thousand rupiahs), 2017–2020</i> .....	38
<b>3.</b>	<b>PENDUDUK DAN KETENAGAKERJAAN/</b> <b>POPULATION AND EMPLOYMENT</b>	
<b>3.1</b>	<b>PENDUDUK</b> <b>POPULATION</b>	
3.1.1	Penduduk, Laju Pertumbuhan Penduduk, Distribusi Persentase Penduduk, Kepadatan Penduduk, Rasio Jenis Kelamin Penduduk Menurut Kecamatan di Kota Serang, 2020 <i>Population, Population Growth Rate, Percentage Distribution of Population, Population Density, and Population Sex Ratio by Subdistrict in Serang Municipality, 2020</i> .....	48
3.1.2	Jumlah Penduduk Menurut Kelompok Umur dan Jenis Kelamin di Kota Serang, 2020 <i>Population by Age Group and Sex in Serang Municipality, 2020</i> .....	51
3.1.3	Jumlah Akta Catatan Sipil yang Diterbitkan menurut Kecamatan di Kota Serang, 2020 <sup>1</sup> <i>Number of Civil Official Document Published by Subdistrict in Serang Municipality, 2020<sup>1</sup></i> .....	52

3.1.4	Jumlah Kepemilikan Kartu Tanda Penduduk Elektronik Menurut Kecamatan di Kota Serang, 2020 <i>Number Ownership of Electronic Identity Card by Subdistrict in Serang Municipality, 2020</i> .....	53
<b>3.2</b>	<b>KETENAGAKERJAAN</b> <b>EMPLOYMENT</b>	
3.2.1	Jumlah Penduduk Berumur 15 Tahun Keatas Menurut Jenis Kegiatan Selama Seminggu yang Lalu dan Jenis Kelamin di Kota Serang, 2020 <i>Percentage of Population Aged 15 Years and Over by Type of Activity During the Previous Week and Sex in Serang Municipality, 2020</i> .....	55
3.2.2	Penduduk Berumur 15 Tahun ke Atas Menurut Pendidikan Tertinggi yang Ditamatkan dan Jenis Kegiatan Selama Seminggu yang Lalu di Kota Serang, 2020 <i>Population 15 Years of Age and Over by Educational Attainment and Type of Activity During the Previous Week in Serang Municipality, 2020</i> .....	56
3.2.3	Penduduk Berumur 15 Tahun Ke Atas yang Bekerja Selama Seminggu yang Lalu Menurut Status Pekerjaan Utama dan Jenis Kelamin di Kota Serang, 2020 <i>Population 15 Years of Age and Over who Worked During The Previous Week by Main Employment Status and Sex in Serang Municipality, 2020</i> .....	58
3.2.4	Jumlah Penduduk Berumur 15 Tahun Keatas yang Bekerja Selama Seminggu yang Lalu Menurut Kelompok Umur dan Jenis Kelamin di Kota Serang, 2020 <i>Population Aged 15 Years and Over Who Worked During the Previous Week by Age Group and Sex in Serang Municipality, 2020</i> .....	59
3.2.5	Jumlah Penduduk Berumur 15 Tahun Ke Atas yang Bekerja Selama Seminggu yang Lalu Menurut Lapangan Pekerjaan Utama dan Jenis Kelamin di Kota Serang, 2020 <i>Population Aged 15 Years and Over Who Worked During the Previous Week by Main Industry and Sex in Serang Municipality, 2020</i> .....	60



3.2.6	Jumlah Penduduk Berumur 15 Tahun Ke Atas yang Bekerja Selama Seminggu yang Lalu Menurut Jumlah Jam Kerja Seluruhnya dan Jenis Kelamin di Kota Serang, 2020 <i>Population Aged 15 Years and Over Who Worked During the Previous Week by Total Working Hours and Sex in Serang Municipality, 2020.....</i>	62
3.2.7	Jumlah Penduduk Berumur 15 Tahun Ke Atas yang Bekerja Selama Seminggu yang Lalu Menurut Jumlah Jam Kerja Pada Pekerjaan Utama dan Jenis Kelamin di Kota Serang, 2020 <i>Population Aged 15 Years and Over Who Worked During the Previous Week by Number of Working Hours on Main Industry and Sex in Serang Municipality, 2020.....</i>	63
3.2.8	Jumlah Pencari Kerja Terdaftar Menurut Tingkat Pendidikan Tertinggi yang Ditamatkan dan Jenis Kelamin di Kota Serang, 2020 <i>Number of Registered Job Applicants by Educational Attainment and Sex in Serang Municipality, 2020.....</i>	64
3.2.9	Banyaknya Pencari Kerja yang Terdaftar Menurut Jenis Kelamin di Kota Serang, 2020 <i>Number of Job Seeker Registered by Sex in Serang Municipality, 2020 .</i>	65
3.2.10	Jumlah Perusahaan Swasta yang Terdaftar Menurut Lapangan Usaha dan Klasifikasi Jumlah Tenaga Kerja di Kota Serang, 2019 <i>Number of Registered Private Companies by Main Economic Sector and Manpower Total Classification in Serang Municipality, 2019.....</i>	66
3.2.11	Jumlah Tenaga Kerja Pada Perusahaan Swasta yang Terdaftar Menurut Kewarganegaraan dan Jenis Kelamin di Kota Serang, 2020 <i>Number of Manpowers at Registered Private Company by Citizenship and Sex in Serang Municipality, 2020 .....</i>	67

## **4. SOSIAL DAN KESEJAHTERAAN RAKYAT/SOCIAL AND WELFARE**

### **4.1 PENDIDIKAN**

#### **EDUCATION**

4.1.1	Jumlah Sekolah, Guru, dan Murid Taman Kanak-Kanak (TK) di Bawah Kementerian Pendidikan dan Kebudayaan Menurut Kecamatan di Kota Serang, 2020/2021 dan 2020/2021 <i>Number of Schools, Teachers, and Pupils in Kindergarten Under The Ministry of Education and Culture by Subdistrict in Serang Municipality, 2019/2020 and 2020/2021</i> .....	75
4.1.2	Jumlah Sekolah, Guru, dan Murid Raudatul Athfal (RA) di Bawah Kementerian Agama Menurut Kecamatan di Kota Serang, 2019/2020 dan 2020/2021 <i>Number of Schools, Teachers, and Pupils in Raudatul Athfal (RA) Under The Ministry of Religious Affairs by Subdistrict in Serang Municipality, 2019/2020 and 2020/2021</i> .....	78
4.1.3	Jumlah Sekolah, Guru, dan Murid Sekolah Dasar (SD) di Bawah Kementerian Pendidikan dan Kebudayaan Menurut Kecamatan di Kota Serang, 2019/2020 dan 2020/2021 <i>Number of Schools, Teachers, and Pupils in Primary Schools Under The Ministry of Education and Culture by Subdistrict in Serang Municipality, 2019/2020 and 2020/2021</i> .....	79
4.1.4	Jumlah Sekolah, Guru, dan Murid Madrasah Ibtidaiyah (MI) di Bawah Kementerian Agama Menurut Kecamatan Menurut Kecamatan di Kota Serang, 2019/2020 dan 2020/2021 <i>Number of Schools, Teachers, and Pupils in Madrasah Ibtidaiyah (MI) Under The Ministry of Religious Affairs by Subdistrict in Serang Municipality, 2019/2020 and 2020/2021</i> .....	82
4.1.5	Jumlah Sekolah, Guru, dan Murid Sekolah Menengah Pertama (SMP) di Bawah Kementerian Pendidikan dan Kebudayaan Menurut Kecamatan di Kota Serang, 2019/2020 dan 2020/2021 <i>Number of Schools, Teachers, and Pupils in Lower Secondary Schools Under The Ministry of Education and Culture by Subdistrict in Serang Municipality, 2019/2020 and 2020/2021</i> .....	85

4.1.6	Jumlah Sekolah, Guru, dan Murid Madrasah Tsanawiyah (MTs) di Bawah Kementerian Agama Menurut Kecamatan di Kota Serang, 2019/2020 dan 2020/2021 <i>Number of Schools, Teachers, and Pupils in Madrasah Tsanawiyah (MTs) Under The Ministry of Religious Affairs by Subdistrict in Serang Municipality, 2019/2020 and 2020/2021</i> .....	88
4.1.7	Jumlah Sekolah, Guru, dan Murid Sekolah Menengah Atas (SMA) di Bawah Kementerian Pendidikan dan Kebudayaan Menurut Kecamatan di Kota Serang, 2019/2020 dan 2020/2021 <i>Number of Schools, Teachers, and Pupils in Upper Secondary Schools Under The Ministry of Education and Culture by Subdistrict in Serang Municipality, 2019/2020 and 2020/2021</i> .....	91
4.1.8	Jumlah Sekolah, Guru, dan Murid Sekolah Menengah Kejuruan (SMK) di Bawah Kementerian Pendidikan dan Kebudayaan Menurut Kecamatan di Kota Serang, 2019/2020 dan 2020/2021 <i>Number of Schools, Teachers, and Pupils in Vocational High Schools Under The Ministry of Education and Culture by Subdistrict in Serang Municipality, 2019/2020 and 2020/2021</i> .....	94
4.1.9	Jumlah Sekolah, Guru, dan Murid Madrasah Aliyah (MA) di Bawah Kementerian Agama Menurut Kecamatan di Kota Serang, 2019/2020 dan 2020/2021 <i>Number of Schools, Teachers, and Pupils in Madrasah Aliyah (MA) Under the Ministry of Religious Affairs by Subdistrict in Serang Municipality, 2019/2020 and 2020/2021</i> .....	97
4.1.10	Jumlah Desa <sup>1</sup> /Kelurahan yang Memiliki Fasilitas Sekolah Menurut Kecamatan dan Tingkat Pendidikan di Kota Serang, 2018– 2020 <i>Number of Villages<sup>1</sup> Having Educational Facilities by Subdistrict and Educational Level in Serang Municipality, 2018– 2020</i> .....	100
4.1.11	Angka Partisipasi Murni (APM) dan Angka Partisipasi Kasar (APK) Menurut Jenjang Pendidikan di Kota Serang, 2019 dan 2020 <i>Net Participation Rates and Gross Participation Rates by Educational Level in Serang Municipality, 2019 and 2020</i> .....	105
4.1.12	Persentase Penduduk Berumur 15 Tahun ke Atas yang Melek Huruf Menurut Kelompok Umur di Kota Serang, 2019 dan 2020 <i>Percentage of Literate People Aged 15 Years and Over by Age Group in Serang Municipality, 2019 and 2020</i> .....	106

4.1.13	Jumlah Registrasi Mahasiswa Menurut Universitas/ Perguruan Tinggi di Kota Serang, 2020 <i>Number of Registered New Students by University/College in Serang Municipality, 2020</i> .....	107
4.1.14	Jumlah Mahasiswa Menurut Universitas/ Perguruan Tinggi di Kota Serang, 2020 <i>Number of Registered Students by University/College in Serang Municipality, 2020</i> .....	108
4.1.15	Jumlah Lulusan Mahasiswa Menurut Universitas/ Perguruan Tinggi di Kota Serang, 2020 <i>Number of Graduates by University/College in Serang Municipality, 2020</i> .....	109
4.1.16	Jumlah Pengajar Tetap Menurut Universitas/ Perguruan Tinggi di Kota Serang, 2020 <i>Number of Full Time Lecturers by University/College in Serang Municipality, 2020</i> .....	110
4.1.17	Jumlah Pengajar Tidak Tetap Menurut Universitas/ Perguruan Tinggi di Kota Serang, 2020 <i>Number of Part Time Lecturers by University/College in Serang Municipality, 2020</i> .....	111
<b>4.2</b>	<b>KESEHATAN</b>	
	<b>HEALTH</b>	
4.2.1	Jumlah Desa <sup>1</sup> /Kelurahan Yang Memiliki Sarana Kesehatan Menurut Kecamatan di Kota Serang, 2018–2020 <i>Number of Villages<sup>1</sup> Having Health Facilities by Subdistrict in Serang Municipality, 2018–2020</i> .....	112
4.2.2	Fasilitas Kesehatan Menurut Kecamatan di Kota Serang, 2020 <i>Number of Health Facilities by Subdistrict in Serang Municipality, 2020</i> .....	118
4.2.3	Jumlah Tenaga Kesehatan Menurut Kecamatan di Kota Serang, 2020 <i>Number of Health Personnel by Subdistrict in Serang Municipality, 2020</i> .....	119

4.2.4	Jumlah Dokter Spesialis, Dokter Umum, dan Dokter Gigi Menurut Sarana Pelayanan Kesehatan di Kota Serang, 2020 <i>Number of Specialist Doctor, Generalist Doctor, and Dentist by Type of Health Facility in Serang Municipality, 2020</i> .....	120
4.2.5	Jumlah Pasien Rawat Inap Menurut Jenis Penyakit Yang Diderita Di Rumah Sakit Kota Serang, 2020 <i>Number of Inpatient Patients According to Type of Disease Suffered in Serang Municipality Hospital, 2020</i> .....	121
4.2.6	Jumlah Pasien Rawat Jalan Menurut Jenis Penyakit Yang Diderita Di Rumah Sakit Kota Serang, 2020 <i>Number of Inpatient Patients According to Type of Disease Suffered in Serang Municipality Hospital, 2020</i> .....	134
4.2.7	Jumlah Kasus 10 Penyakit Terbanyak di Kota Serang, 2018 <i>Number of Cases of the 10 Most Diseases in Serang Municipality, 2018</i> .....	147
4.2.8	Jumlah Bayi Lahir, Bayi Berat Badan Lahir Rendah (BBLR), BBLR Dirujuk, dan Bergizi Buruk di Kota Serang, 2016-2020 <i>Number of Births, Babies with Low Birth Weights (LBW), Treated LBW, and Malnutrition Cases in Serang Municipality, 2016-2020</i> .....	148
4.2.9	Jumlah Ibu Hamil, Melakukan Kunjungan K1, Melakukan Kunjungan K4, Kurang Energi Kronis (KEK), dan Mendapat Tablet Zat Besi (Fe) di Kota Serang, 2016-2020 <i>Number of Pregnant Women, Those with One Visit and four Visits of Antenatal Care, Chronic Energy Deficiency (CED), and Receiving Iron Supplement in Serang Municipality, 2016-2020</i> .....	149
4.2.10	Jumlah Remaja Usia 15-24 Tahun yang Mendapat Penyuluhan Tentang Kesehatan Reproduksi (Kespro) dan HIV/AIDS Menurut Kecamatan di Kota Serang, 2017 <i>Number of Young People Aged 15 - 24 Who Had Counselling on Reproductive Health and HIV/AIDS by Subdistrict in Serang Municipality, 2017</i> .....	150
4.2.11	Jumlah Remaja Usia 15-24 Tahun yang Mendapat Penyuluhan Tentang Keluarga Berencana Menurut Kecamatan di Kota Serang, 2020 <i>Number of Young People Aged 15 - 24 Who Had Counselling on Family Planning by Subdistrict in Serang Municipality, 2020</i> .....	151

4.2.12	Jumlah Kasus HIV/AIDS, IMS, DBD, Diare, TB, dan Malaria Menurut Kecamatan di Kota Serang, 2020 <i>Number of Cases of HIV/AIDS, Sexually Transmitted Infection, Dengue Fever, Diarrhea, Tuberculosis (TB) and Malaria by Subdistrict in Serang Municipality, 2020</i> .....	152
4.2.13	Jumlah Klinik Keluarga Berencana (KKB) dan Pos Pelayanan Keluarga Berencana Desa (PPKBD) Menurut Kecamatan di Kota Serang, 2020 <i>Number of Family Planning Clinics and Village Family Planning Service Units by Subdistrict in Serang Municipality, 2020</i> .....	153
4.2.14	Jumlah Pasangan Usia Subur dan Peserta KB Aktif Menurut Kecamatan di Kota Serang, 2020 <i>Number of Eligible Couples and Family Planning Participants by Subdistrict in Serang Municipality, 2020</i> .....	154
4.2.15	Pencapaian Target Akseptor Baru Keluarga Berencana (KB) Menurut Kecamatan di Kota Serang, 2020 <i>Achievement Target for New Acceptors of Family Planning by Subdistrict in Serang Municipality, 2020</i> .....	156
<b>4.3</b>	<b>AGAMA DAN SOSIAL LAINNYA</b> <b>RELIGION AND OTHER SOCIAL AFFAIRS</b>	
4.3.1	Jumlah Tempat Peribadatan Menurut Kecamatan di Kota Serang, 2020 <i>Number of Places of Worship by Subdistrict and Religion in Serang Municipality, 2020</i> .....	157
4.3.2	Jumlah Jemaah Haji menurut Kecamatan di Kota Serang, 2016-2020 <i>Number of Hajj Pilgrims by Subdistrict and Religion in Serang Municipality, 2016-2020</i> .....	158
4.3.3	Jumlah Nikah dan Cerai menurut Kecamatan di Kota Serang, 2020 <i>Number of Marriages and Divorces by Subdistrict in Serang Municipality, 2020</i> .....	159
4.3.4	Jumlah Perceraian menurut Faktor dan Kecamatan di Kota Serang, 2020 <i>Number Divorces by Factors Subdistrict in Serang Municipality, 2020</i> ..	160

4.3.5	Jumlah Desa <sup>1</sup> /Kelurahan yang Mengalami Bencana Alam <sup>2</sup> Menurut Kecamatan di Kota Serang, 2018-2020 <i>Number of Villages<sup>1</sup> that Had Natural Disaster<sup>2</sup> by Subdistrict in Serang Municipality, 2018-2020</i> .....	162
4.3.6	Banyaknya Bencana Alam Menurut Jenis di Kota Serang, 2020 <i>Number of Natural Disaster by Kind in Serang Municipality, 2020</i> .....	165
4.3.7	Banyaknya Kerugian Akibat Bencana Alam Menurut Jenis di Kota Serang, 2020 <i>Number of Natural Disaster Loss by Kind in Serang Municipality, 2020</i>	166
4.3.8	Banyaknya Kerugian Akibat Kebakaran Menurut Jenis di Kota Serang, 2020 <i>Number of Natural Disaster Loss by Kind in Serang Municipality, 2020</i>	167
4.3.9	Banyaknya Permasalahan Sosial Menurut Jenis di Kota Serang, 2020 <i>Number of Social Problems by Kind in Serang Municipality, 2020</i> .....	168
4.3.10	Banyaknya Panti Asuhan dan Penghuni di Kota Serang, 2020 <i>Number of Orphanages/ Foster Homes and Dweller in Serang Municipality, 2020</i> .....	170
4.3.11	Jumlah Rumah Tidak Layak Huni (RTLH) dan Penerima Bantuan RTLH Menurut Kecamatan di Kota Serang, 2019-2020 <i>Number of Houses Not Eligible and Beneficiary Houses Not Eligible by Subdistrict in Serang Municipality, 2019-2020</i> .....	171
<b>4.4</b>	<b>KEMISKINAN</b>	
	<b>POVERTY</b>	
4.4.1	Garis Kemiskinan, Jumlah, dan Persentase Penduduk Miskin di Kota Serang, 2013–2020 <i>Poverty Line, Number, and Percentage of Poor People in Serang Municipality, 2013–2020</i> .....	172
4.4.2	Indeks Kedalaman Kemiskinan dan Indeks Keparahan Kemiskinan di Kota Serang, 2013–2020 <i>Poverty Gap Index and Poverty Severity Index in Serang Municipality, 2013–2020</i> .....	173

4.4.3	Jumlah Keluarga Menurut Kecamatan dan Klasifikasi Keluarga di Kota Serang, 2019 <i>Number of Households by Subdistrict and Household Classification in Serang Municipality, 2019</i> .....	174
<b>4.5</b>	<b>KRIMINALITAS</b>	
	<b>CRIME</b>	
4.5.1	Jumlah Tindak Pidana Menurut Kejadian yang Menonjol di Polres Serang, 2019–2020 <i>Number of Reported Criminal Cases by Predominate Case in Indonesia Police Office of Serang, 2019–2020</i> .....	175
4.5.2	Jumlah Penyelesaian Tindak Pidana Menurut Kejadian yang Menonjol di Polres Serang, 2019–2020 <i>Number of Criminal Cases Clearance by Predominate Case in Indonesia Police Office of Serang, 2019–2020</i> .....	176
4.5.3	Banyaknya Kecelakaan Lalu Lintas Menurut Kondisi Korban Manusia, dan Kerugian Materi di Kota Serang, 2020 <i>Number of Traffic Accident by Casualty Condision and Total of Financial Lost in Serang Municipality, 2020</i> .....	177
4.5.4	Tambahan Narapidana Berdasarkan Putusan PN Serang Menurut Kelompok Usia dan jenis Kelamin di Kota Serang, 2020 <i>Additional Conviction in Court of First Instance of Serang By Age Group of Prisoner and Sex in Serang Municipality, 2020</i> .....	178
4.5.5	Tambahan Narapidana Berdasarkan Putusan PN Serang Menurut Lama Hukuman dan Jenis Kelamin di Kota Serang, 2020 <i>Additional Conviction in Court of First Instance of Serang by Period of Sentence and Sex in Serang Municipality, 2020</i> .....	179
4.5.6	Banyaknya Ormas Menurut Kecamatan di Kota Serang, 2019-2020 <i>Number of Community Communication by Subdistrict in Serang Municipality, 2019-2020</i> .....	180



<b>5.</b>	<b>PERTANIAN, KEHUTANAN, PETERNAKAN, DAN PERIKANAN/ AGRICULTURE, FORESTRY, LIVESTOCK, AND FISHERY</b>	
<b>5.1</b>	<b>TANAMAN PANGAN FOOD CROPS</b>	
5.1.1	Luas Panen Padi Sawah dan Padi Ladang Menurut Kecamatan di Kota Serang (hektar), 2020 <sup>1</sup> <i>Harvested Area of Wetland and Dryland Paddy by Subdistrict in Serang Municipality (hectar), 2020</i> .....	187
5.1.2	Luas Panen Jagung, Kedelai, Kacang Tanah, Kacang Hijau, Ubi Kayu, Ubi Jalar Menurut Kecamatan di Kota Serang (hektar), 2020 <sup>1</sup> <i>Harvested Area of Maize, Soybean, Peanut, Mungbean, Cassava, and Sweet Potato by Subdistrict in Serang Municipality (hectar), 2020</i> <sup>1</sup> .....	188
<b>5.2</b>	<b>HORTIKULTURA HORTICULTURE</b>	
5.2.1	Luas Panen Tanaman Sayuran Menurut Kecamatan dan Jenis Tanaman (ha) di Kota Serang, 2019 dan 2020 <sup>1</sup> <i>Harvested Area of Vegetables by Subdistrict and Kind of Plant (ha) in Serang Municipality, 2019 and 2020</i> <sup>1</sup> .....	190
5.2.2	Produksi Tanaman Sayuran Menurut Kecamatan dan Jenis Tanaman (ton) di Kota Serang, 2019 dan 2020 <sup>1</sup> <i>Production of Vegetables by Subdistrict and Kind of Plant (ton) in Serang Municipality, 2019 dan 2020</i> <sup>1</sup> .....	194
5.2.3	Luas Panen Tanaman Sayuran dan Buah-buahan Semusim Menurut Jenis Tanaman (ha) di Kota Serang, 2017–2020 <sup>1</sup> <i>Harvested Area of Seasonal Vegetables and Fruits by Kind of Plant (ha) in Serang Municipality, 2017–2020</i> <sup>1</sup> .....	198
5.2.4	Produksi Tanaman Sayuran dan Buah-buahan Semusim Menurut Jenis Tanaman (ton) di Kota Serang, 2017–2020 <sup>1</sup> <i>Production of Seasonal Vegetables and Fruits by Kind of Plant (ha) in Serang Municipality, 2017–2020</i> <sup>1</sup> .....	199
5.2.5	Luas Panen Tanaman Biofarmaka Menurut Kecamatan dan Jenis Tanaman (m2) di Kota Serang, 2019 dan 2020 <sup>1</sup> <i>Harvested Area of Medicinal Plants by Subdistrict and Kind of Plant (m2) in Serang Municipality, 2019 and 2020</i> <sup>1</sup> .....	200

5.2.6	Produksi Tanaman Biofarmaka Menurut Kecamatan dan Jenis Tanaman (kg) di Kota Serang, 2019 and 2020 <sup>1</sup> <i>Production of Medicinal Plants by Subdistrict and Kind of Plant (kg) in Serang Municipality, 2019 and 2020<sup>1</sup></i> .....	202
5.2.7	Luas Panen Tanaman Biofarmaka Menurut Jenis Tanaman (m <sup>2</sup> ) di Kota Serang, 2017–2020 <sup>1</sup> <i>Harvested Area of Medicinal Plants by Kind of Plant (m<sup>2</sup>) Serang Municipality, 2017–2020<sup>1</sup></i> .....	204
5.2.8	Produksi Tanaman Biofarmaka Menurut Jenis Tanaman (kg) di Kota Serang, 2017–2020 <sup>1</sup> <i>Production of Medicinal Plants by Kind of Plant (kg), in Serang Municipality, 2017–2020<sup>1</sup></i> .....	205
5.2.9	Luas Panen Tanaman Hias Menurut Kecamatan dan Jenis Tanaman (m <sup>2</sup> ) di Kota Serang, 2019 and 2020 <sup>1</sup> <i>Harvested Area of Ornamental Plants by Subdistrict and Kind of Plant (m<sup>2</sup>) in Serang Municipality, 2019 and 2020<sup>1</sup></i> .....	206
5.2.10	Produksi Tanaman Hias Menurut Kecamatan dan Jenis Tanaman (tangkai) di Kota Serang, 2019 and 2020 <sup>1</sup> <i>Production of Ornamental Plants by Subdistrict and Kind of Plant (stalks) in Serang Municipality, 2019 and 2020<sup>1</sup></i> .....	208
5.2.11	Luas Panen Tanaman Hias Menurut Jenis Tanaman (m <sup>2</sup> ) di Kota Serang, 2017–2020 <sup>1</sup> <i>Harvested Area of Ornamental Plants by Kind of Plant (m<sup>2</sup>) in Serang Municipality, 2017–2020<sup>1</sup></i> .....	210
5.2.12	Produksi Tanaman Hias Menurut Jenis Tanaman (tangkai) di Kota Serang, 2017–2020 <sup>1</sup> <i>Production of Ornamental Plants by Kind of Plant (stalks) in Serang Municipality, 2017–2020<sup>1</sup></i> .....	211
5.2.13	Produksi Buah-buahan Menurut Kecamatan dan Jenis Tanaman (ton) di Kota Serang, 2019 and 2020 <sup>1</sup> <i>Production of Fruits by Subdistrict and Kind of Plant (ton) in Serang Municipality, 2019 and 2020<sup>1</sup></i> .....	212

5.2.14	Produksi Buah–Buahan dan Sayuran Tahunan Menurut Jenis Tanaman (ton) di Kota Serang, 2017–2020 <sup>1</sup> <i>Production of Annual Fruits and Vegetables by Kind of Plant (ton) in Serang Municipality, 2017–2020<sup>1</sup></i> .....	215
<b>5.3</b>	<b>PERKEBUNAN</b> <b>ESTATE CROPS</b>	
5.3.1	Luas Areal Tanaman Perkebunan Menurut Kecamatan dan Jenis Tanaman (ha) di Kota Serang, 2019 dan 2020 <i>Planted Area of Estate Crops by Subdistrict and Type of Crops (ha) in Serang Municipality, 2019 dan 2020</i> .....	216
5.3.2	Produksi Perkebunan Menurut Kecamatan dan Jenis Tanaman (ton) di Kota Serang, 2019 dan 2020 <i>Production of Estate by Subdistrict and Type of Crops (ton) in Serang Municipality, 2019 and 2020</i> .....	220
<b>5.4</b>	<b>PETERNAKAN</b> <b>LIVESTOCK</b>	
5.4.1	Populasi Ternak Menurut Kecamatan dan Jenis Ternak di Kota Serang, 2020 <i>Livestock Population by Subdistrict and Kind of Livestock in Serang Municipality, 2020</i> .....	224
5.4.2	Populasi Unggas Menurut Kecamatan dan Jenis Unggas di Kota Serang, 2020 <i>Livestock Population by Subdistrict and Kind of Livestock in Serang Municipality, 2020</i> .....	226
<b>5.5</b>	<b>PERIKANAN</b> <b>FISHERY</b>	
5.5.1	Produksi Ikan Menurut Tempat Penangkapan/ Budidaya di Kota Serang (Ton), 2020 <i>Production of Fish by Type of Catching and Breeding Places in Serang Municipality (Tons), 2020</i> .....	227

5.5.2	Nilai Produksi Ikan Menurut Tempat Penangkapan/ Budidaya di Kota Serang (Jutaan Rp.), 2020 <i>Production Value of Fish by Type of Catching and Breeding Places in Serang Municipality (Million Rp.), 2020.....</i>	229
5.5.3	Banyaknya Unit Penangkapan Ikan Laut Menurut Jenis di Kota Serang, 2020 <i>Number of Marine Fisheries Catching by Kind in Serang Municipality, 2020.....</i>	231
5.5.4	Banyaknya Perahu / Kapal Penangkap Ikan Laut Menurut Jenis di Kota Serang, 2020 <i>Number of Fisheries Boat by Kind in Serang Municipality, 2020.....</i>	233
5.5.5	Banyaknya Rumah Tangga Perikanan Menurut Jenis Perikanan di Kota Serang, 2020 <i>Number of Fishery Household by Type of Fisheries in Serang Municipality, 2020.....</i>	235
5.5.6	Produksi dan Nilai Produksi Ikan di Pelabuhan Perikanan Nusantara Karangantu, 2014-2020 <i>Fish Production and Value in Karangantu Nusantara Fishing Port, 2014-2020 .....</i>	237
5.5.7	Produksi dan Nilai Produksi Ikan per Bulan di Pelabuhan Perikanan Nusantara Karangantu, 2020 <i>Fish Production and Value by Month in Karangantu Nusantara Fishing Port, 2020.....</i>	238
5.5.8	Produksi dan Nilai Produksi per Jenis Ikan per Bulan di Pelabuhan Perikanan Nusantara Karangantu, 2019-2020 <i>Fish Production and Value by Month in Karangantu Nusantara Fishing Port, 2019-2020.....</i>	239
<b>6.</b>	<b>INDUSTRI, PERTAMBANGAN, DAN ENERGI/ INDUSTRY, MINING, AND ENERGY</b>	
6.1	Daya Terpasang, Produksi, dan Distribusi Listrik PT. PLN (Persero) pada Cabang/Ranting PLN Menurut Kecamatan di Kota Serang, 2020 <i>Installed Electricity Power, Production, and Distribution of PT. PLN (Persero) at PLN Branch by Subdistrict in Serang Municipality, 2020.....</i>	248

6.2	Jumlah Pelanggan Listrik Menurut Kecamatan di Kota Serang, 2016–2020 <i>Number of Electricity Customers by Subdistrict in Serang Municipality, 2016–2020</i> .....	249
6.3	Daya Terpasang Listrik Terpasang (VA) PT. PLN (Persero) Menurut Golongan Tarif di Kota Serang, 2020 <i>Number of Electric Capacity Sold Out (VA) by Kind of Tariff in Serang Municipality, 2020</i> .....	250
6.4	Jumlah Listrik Terjual (KWH) PT. PLN (Persero) Menurut Golongan Tarif di Kota Serang, 2020 <i>Number of Quantity of Electricity Sold Out (KWH) by Kind of Tariff in Serang Municipality, 2020</i> .....	252
6.5	Nilai Listrik Terjual (Rupiah) PT. PLN (Persero) Menurut Golongan Tarif di Kota Serang, 2020 <i>Value of Quantity of Electricity Sold Out (Rupiahs) by Kind of Tariff in Serang Municipality, 2020</i> .....	254
6.6	Jumlah Pelanggan dan Air yang Disalurkan Menurut Kecamatan di Kota Serang, 2019 <i>Number of Customers and Distributed Water by Subdistrict in Serang Municipality, 2019</i> .....	256
<b>7.</b>	<b>PARIWISATA/TOURISM</b>	
7.1	Jumlah Usaha Jasa Makanan/Minuman Menurut Jenisnya di Kota Serang, 2016–2020 <i>Number of Food / Beverage Service Businesses by Type in Serang Municipality, 2016–2020</i> .....	263
7.2	Jumlah Kunjungan Wisatawan Menurut Bulan di Kota Serang, 2020 <i>Number of Tourist Visit by Month in Serang Municipality, 2020</i> .....	264
7.3	Jumlah Hotel dan Akomodasi Lainnya Menurut Klasifikasi di Kota Serang, 2015–2020 <i>Number of Hotel and Other Accomodations by Classification in Serang Municipality, 2015–2020</i> .....	265
7.4	Direktori Hotel dan Perusahaan Akomodasi di Kota Serang, 2020 <i>Directory of Hotel and Other Accomodation Company in Serang Municipality, 2020</i> .....	266

**8. TRANSPORTASI DAN KOMUNIKASI/  
TRANSPORTATION AND COMMUNICATION**

**8.1 TRANSPORTASI**

**TRANSPORTATION**

8.1.1	Panjang Jalan <sup>1</sup> Menurut Tingkat Kewenangan Pemerintahan di Kota Serang (km), 2018–2020 <i>Length of Roads<sup>1</sup> by Level of Government Authority in Serang Municipality (km), 2018–2020</i> .....	275
8.1.2	Panjang Jalan Menurut Jenis Permukaan Jalan di Kota Serang (km), 2018– 2020 <i>Length of Roads by Type of Road Surface in Serang Municipality (km), 2018–2020</i> .....	276
8.1.3	Panjang Jalan Menurut Kondisi Jalan di Kota Serang, 2018-2020 <i>Length of Roads by Condition of Roads in Serang Municipality (km), 2018–2020</i> .....	277
8.1.4	Lalu Lintas Penumpang Kereta Api di Kota Serang, 2019-2020 <i>Traffic of Train Passenger in Serang Municipality, 2019-2020</i> .....	278
8.1.5	Jumlah Kendaraan Bermotor Menurut Kecamatan dan Jenis Kendaraan (unit) di Kota Serang, 2020 <i>Number of Registered Motor Vehicles by Subdistrict and Type of Motor Vehicles (units) in Serang Municipality, 2020</i> .....	279

**8.2 KOMUNIKASI**

**COMMUNICATION**

8.2.1	Jumlah Kantor Pos Pembantu Menurut Kecamatan di Kota Serang, 2017–2020 <i>Number of Post Offices Subsidiaries by Subdistrict in Serang Municipality, 2017–2020</i> .....	280
8.2.2	Indikator Kegiatan Kantor Pos Serang, 2019–2020 <i>Activity Indicator of Serang Post Office, 2019–2020</i> .....	281

**9. PERBANKAN, KOPERASI, DAN HARGA-HARGA/  
BANKING, COOPERATIVE, AND PRICES**

**9.1 KOPERASI**

**COOPERATIVE**

9.1.1	Jumlah Koperasi, Anggota, dan Volume Usaha Menurut Kecamatan di Kota Serang, 2019 <i>Number of Primary Village Unit cooperative, Members and Business Volume by Subdistrict in Serang Municipality, 2019</i> .....	288
9.1.2	Jumlah Koperasi Menurut Jenis Koperasi dan Kecamatan di Kota Serang, 2019 <i>Number of Cooperative by Kind of Cooperative and Subdistrict in Serang Municipality, 2019</i> .....	289
9.1.3	Jumlah Wajib Pajak dan Penerimaan Pajak di Kota Serang, 2020 <i>Registered Tax Obligatory and Tax Revenue in Serang Municipality, 2020</i> .....	290

**9.2 HARGA**

**PRICE**

9.2.1	Indeks Harga Konsumen per Bulan Menurut Kelompok Pengeluaran (2018=100) di Kota Serang, 2020 <i>Consumer Price Index per Month by Expenditure Group (2018=100) in Serang Municipality, 2020</i> .....	291
9.2.2	Laju Inflasi Bulanan Menurut Kelompok Pengeluaran (2018=100) di Kota Serang, 2020 <i>Monthly Inflation Rate by Expenditure Group (2018=100) in Serang Municipality, 2020</i> .....	295
9.2.3	Harga Beberapa Bahan Kebutuhan Pokok Setiap Bulannya di Kota Serang, 2020 <i>Retail Price of Essential Commodities Every Month in Serang Municipality, 2020</i> .....	299

**10. PENGELUARAN PENDUDUK/POPULATION EXPENDITURE**

10.1	Rata-rata Pengeluaran per Kapita Sebulan Menurut Kelompok Komoditas (rupiah) di Kota Serang, 2019 dan 2020 <i>Monthly Average Expenditure per Capita by Commodity Group (rupiahs) in Serang Municipality, 2019 and 2020.....</i>	308
10.2	Persentase Pengeluaran per Kapita Sebulan Menurut Kelompok Komoditas di Kota Serang, 2019 dan 2020 <i>Percentage of Monthly Expenditure per Capita by Commodity Group in Serang Municipality, 2019 and 2020 .....</i>	309
10.3	Persentase Penduduk Menurut Golongan Pengeluaran Per Kapita Sebulan di Kota Serang, 2019 dan 2020 <i>Percentage of Population by Per Capita Spending Group a Month in Serang Municipality, 2019 and 2020.....</i>	310

**11. PERDAGANGAN/TRADE**

11.1	Jumlah Sarana Perdagangan Menurut Jenisnya di Kota Serang, 2017–2020 <i>Number of Trading Facilities by Type of Facility in Serang Municipality, 2017–2020 .....</i>	316
11.2	Jumlah Perusahaan Menurut Bentuk Badan Hukum di Kota Serang, 2016–2020 <i>Number of Establishments by Type of Business Entity in Serang Municipality, 2016–2020.....</i>	317
11.3	Jumlah Pedagang Menurut Kecamatan di Kota Serang, 2020 <i>Number of Merchants by Subdistrict in Serang Municipality, 2020 .....</i>	318
11.4	Jumlah Pasar Modern di Kota Serang, 2016–2018 <i>Number of Modern Market in Serang Municipality, 2016–2018 .....</i>	319

**12. SISTEM NERACA REGIONAL/SYSTEM OF REGIONAL ACCOUNTS**

12.1.	Produk Domestik Regional Bruto Atas Dasar Harga Berlaku Menurut Lapangan Usaha di Kota Serang (juta rupiah), 2016–2020 <i>Gross Regional Domestic Product at Current Market Prices by Industry in Serang Municipality (million rupiahs), 2016–2020 .....</i>	327
-------	-----------------------------------------------------------------------------------------------------------------------------------------------------------------------------------------------------------------------------------------------------------------	-----



12.2	Produk Domestik Regional Bruto Atas Dasar Harga Konstan 2010 Menurut Lapangan Usaha (juta rupiah) di Kota Serang, 2016–2020 <i>Gross Regional Domestic Product at 2010 Constant Market Prices by Industry (million rupiahs) in Serang Municipality, 2016–2020.....</i>	329
12.3	Distribusi Persentase Produk Domestik Regional Bruto Atas Dasar Harga Berlaku Menurut Lapangan Usaha di Kota Serang, 2016–2020 <i>Percentage Distribution of Gross Regional Domestic Product at Current Market Prices by Industry in Serang Municipality, 2016–2020...</i>	331
12.4	Laju Pertumbuhan Produk Domestik Regional Bruto Atas Dasar Harga Konstan 2010 Menurut Lapangan Usaha (persen) di Kota Serang, 2016–2020 <i>Growth Rate of Gross Regional Domestic Product at 2010 Constant Market Prices by Industry (percent) in Serang Municipality, 2016–2020</i>	333
12.5	Produk Domestik Regional Bruto Atas Dasar Harga Berlaku Menurut Jenis Pengeluaran di Kota Serang (juta rupiah), 2015–2019 <i>Gross Regional Domestic Product at Current Market Prices by Type of Expenditure in Serang Municipality (million rupiahs), 2015–2019.....</i>	335
12.6	Produk Domestik Regional Bruto Atas Dasar Harga Konstan 2010 Menurut Jenis Pengeluaran di Kota Serang (jutarupiah), 2015–2019 <i>Gross Regional Domestic Product at 2010 Constant Market Prices by Type of Expenditure in Serang Municipality (million rupiahs), 2015–2019.....</i>	336
<b>13.</b>	<b>PERBANDINGAN ANTAR KABUPATEN/ KOTA/ REGENCY/MUNICIPAL COMPARISON</b>	
13.1	Jumlah Penduduk Menurut Kabupaten/ Kota di Provinsi Banten (jiwa), 2016–2020 <i>Population by Regency/Municipality in Banten Province (person), 2016–2020 .....</i>	342
13.2	Laju Pertumbuhan Produk Domestik Regional Bruto Atas Dasar Harga Konstan 2010 Menurut Kabupaten/ Kota di Provinsi Banten (persen), 2016–2020 <i>Rate of Growth of Gross Regional Domestic Products at Constant 2010 Prices by Regency/Municipality in Banten Province (percent), 2016–2020 .....</i>	343

13.3	Jumlah Penduduk Miskin Menurut Kabupaten/ Kota di Provinsi Banten (ribu jiwa), 2016–2020 <i>Number of Poor People by Regency/Municipality in Banten Province (thousand person), 2016–2020.....</i>	344
13.4	Indeks Pembangunan Manusia (IPM) Menurut Kabupaten/ Kota di Provinsi Banten, 2016–2020 <i>Human Development Index (HDI) by Regency/Municipality in Banten Province, 2016–2020 .....</i>	345
13.5.	Kepadatan Penduduk dan Rasio Jenis Kelamin Penduduk Menurut Kabupaten/Kota di Provinsi Banten, 2010 dan 2019 <i>Population Density and Population Sex Ratio by Regency/ Municipality in Banten Province, 2010 and 2019.....</i>	346
13.6.	Jumlah Penduduk Berumur 15 Tahun Keatas Menurut Kabupaten/Kota dan Jenis Kegiatan Selama Seminggu yang Lalu di Provinsi Banten, 2020 <i>Population Aged 15 Years and Over by Regency/Municipality and Type of Activity During The Previous Week in Banten Province, 2020.....</i>	347

## DAFTAR GAMBAR/LIST OF FIGURES

	Halaman Page
1.1 Luas Daerah menurut Kecamatan di Kota Serang (%), 2020 <i>Area of Subdistrict in Serang Municipality (%), 2020 .....</i>	6
2.1 Jumlah Desa/Kelurahan Menurut Kecamatan di Kota Serang, 2020 <i>Number of Villages by Subdistrict in Serang Municipality, 2020.....</i>	22
3.1 Persentase Penduduk Menurut Kecamatan di Kota Serang, 2020 <i>Percentage of Population by Subdistrict in Serang Municipality, 2020..</i>	46
3.2 Piramida Penduduk Kota Serang, 2020 <i>Serang Municipality Population Pyramid, 2020.....</i>	47
4.1 Jumlah Desa/Kelurahan yang Memiliki Fasilitas Sekolah menurut Kecamatan dan Tingkat Pendidikan di Kota Serang, 2020 <i>Number of Villages Having Educational Facilities by Subdistrict and Educational Level in Serang Municipality, 2020.....</i>	74
5.1 Produksi Buah–Buahan Tahunan Menurut Jenis Tanaman (ton) di Kota Serang, 2020 <i>Production of Annual Fruits by Kind of Plant (ton) in Serang Municipality, 2020.....</i>	186
6.1 Jumlah Pelanggan Listrik Menurut Kecamatan di Kota Serang, 2020 <i>Electricity Distribution of PT. PLN (Persero) at PLN Branch by Subdistrict in Serang Municipality, 2020.....</i>	247
7.1 Jumlah Kunjungan Wisatawan Menurut Bulan di Kota Serang, 2020 <i>Number of Tourist Visit by Month in Serang Municipality, 2020.....</i>	262
8.1 Lalu Lintas Penumpang Kereta Api di Kota Serang, 2020 <i>Traffic of Train Passenger in Serang Municipality, 2020 .....</i>	274
9.1 Indeks Harga Konsumen (Persen) Setiap Bulannya di Kota Serang, 2020 <i>Monthly Consumer Price Index (Percent) in Serang Municipality, 2020 .</i>	287

10.1	Persentase Penduduk Menurut Golongan Pengeluaran Per Kapita Sebulan di Kota Serang, 2020 <i>Percentage of Population by Per Capita Spending Group a Month in Serang Municipality, 2020</i> .....	307
11.1	Jumlah Perusahaan Menurut Bentuk Badan Hukum di Kota Serang, 2020 <i>Number of Establishments by Type of Business Entity in Serang Municipality, 2020</i> .....	315
12.1	Lima Penyumbang Terbesar Produk Domestik Regional Bruto Atas Dasar Harga Berlaku Menurut Lapangan Usaha Kota Serang(%), 2020 <i>The Five Greatest Contributors Gross Regional Domestic Product at Current Market Prices of Serang Municipality (%), 2020</i> .....	326
13.1	Jumlah Penduduk Miskin Menurut Kabupaten/ Kota di Provinsi Banten (ribu), 2020 <i>Number of Poor People by Regency/Municipality in Banten Province (thousand), 2020</i> .....	341

## PENJELASAN UMUM/EXPLANATORY NOTES

Tanda-tanda, satuan-satuan, dan lain-lainnya yang digunakan dalam publikasi ini adalah sebagai berikut:

*Symbols, measurement units, and acronyms which are used in this publication, are as follows:*

### 1. TANDA-TANDA/SYMBOLS

Data tidak tersedia/Data not available .....	: ...
Tidak ada atau nol /Null or zero .....	: -
Data dapat diabaikan/Data negligible .....	: 0
Tanda decimal/Decimal point .....	: ,
Data tidak dapat ditampilkan/Not applicable .....	: NA
Angka estimasi/Estimated figures .....	: e
Angka diperbaiki/Revised figures .....	: r
Angka sementara/Preliminary figures .....	: x
Angka sangat sementara/Very preliminary figures .....	: xx
Angka sangat sangat sementara/Very very preliminary figures .....	: xxx

### 2. SATUAN/UNITS

barel/barrel .....	: 158,99 liter/litres = 1/6,2898 m <sup>3</sup>
hektar (ha)/hectare (ha) .....	: 10 000 m <sup>2</sup>
kilometer (km)/kilometres (km) .....	: 1 000 meter/meters (m)
knot/knot .....	: 1,8523 km/jam (km/hour)
kuintal/quintal .....	: 100 kg
KWh .....	: 1 000 Watt hour
MWh .....	: 1 000 KWh
liter (untuk beras)/litre (for rice) .....	: 0,80 kg
MMSCF .....	: 1/35,3 m <sup>3</sup>
metrik ton (m.ton)/metric ton (m. ton) .....	: 0,98421 long ton = 1 000 kg
ons/ounce .....	: 28,31 gram/grams
ton .....	: 1 000 kg

Satuan lain: buah, dus, butir, helai/lembar, kaleng, batang, pulsa, ton kilometer (ton-km), jam, menit, persen (%).

*Other units: unit, pack, pieces, sheet, tin, pulse, ton-kilometres(ton-km), hour, minute, percent (%).*

Perbedaan angka di belakang koma disebabkan oleh pembulatan angka.

*The difference in decimal numbers is caused by rounding.*



## DAFTAR SINGKATAN/ LIST OF ABBREVIATIONS

SI	: Stasiun Iklim
SIMPK	: Stasiun Meteorologi Pertanian Khusus
t.t	: Tempat tidur
BCG	: Bacillus Calmette Guerin
DPT	: Difteri, Pertusis, Tetanus
TT	: Tetanus Toxoid
IOT	: Industri Obat Tradisional/ <i>Traditional Medicine Industry</i>
IKOT	: Industri Kecil Obat Tradisional/ <i>Traditional Medicine Small</i>
Alkes	: Alat kesehatan/ <i>Health Kits</i>
PKRT	: Perbekalan Kesehatan Rumah tangga/ <i>Household Health Logistics</i>
Kompl	: Komplemen/ <i>Complement</i>
IRTP	: Industri Pangan Produksi Rumah Tangga/ <i>Foods Home Industry</i>
PBF	: Pedagang Besar Farmasi/ <i>Pharmacy Whole-seller</i>
GFK	: Gudang Farmasi Kab/Kota/Regency/ <i>Municipality Pharmacy Warehouse</i>
RB	: Rumah Bersalin/ <i>Delivery House</i>
Pustu	: Puskesmas pembantu/ <i>Auxiliary Public Health Center</i>
BP	: Balai Pengobatan/ <i>Polyclinic</i>
TPS	: Tempat Pembuangan Sementara / <i>landfill</i>
Jamkesmas	: Jaminan kesehatan masyarakat miskin/ <i>Poor public health insurance</i>
PJKMU	: Program Jaminan Kesehatan Masyarakat Umum
SIUP	: Surat Ijin Usaha Perdagangan/ <i>Trading Permission Letter</i>
TDP	: Tanda Daftar Perusahaan/ <i>Company Registration Identity</i>
API	: Angka Pengenal Importir/ <i>Importer's Identity Number</i>
SP2020	: Sensus Penduduk 2020/ <i>2020 Population Census</i>





## Statistik Kunci, 2018–2020 Key Statistics, 2018–2020

Rincian/Description	Satuan/Unit	2018	2019	2020
(1)	(2)	(3)	(4)	(5)
<b>SOSIAL/SOCIAL</b>				
Penduduk <sup>1</sup> /Population <sup>1</sup>	orang/people	677 804	688 603	692 101
Laju Pertumbuhan Penduduk <sup>1</sup> /Population Growth <sup>1</sup>	%	1,68	1,59	1,76
Umur Harapan Hidup (UHH)/Life Expectancy at Birth	tahun/years	67,58	67,83	...
Harapan Lama Sekolah (HLS)/Expected Years of Schooling	tahun/years	12,65	12,77	...
Tingkat Partisipasi Angkatan Kerja -TPAK <sup>2,3</sup> Labour Force Participation Rate-LFPR <sup>2,3</sup>	%	63,03	63,61	63,79
Tingkat Pengangguran Terbuka-TPT <sup>2</sup> Unemployment Rate-UR <sup>2</sup>	%	8,16 <sup>4</sup>	8,08 <sup>4</sup>	9,26 <sup>4</sup>
Penduduk Miskin <sup>4</sup> /Poor People <sup>4</sup>	ribu/thousands	36,21	36,21	42,24
Persentase Penduduk Miskin <sup>4</sup> Percentage of Poor People <sup>4</sup>	%	5,36	5,28	6,06
Indeks Pembangunan Manusia-IPM <sup>5</sup> Human Development Index <sup>5</sup>	—	71,68	72,10	72,16
<b>EKONOMI/ECONOMIC</b>				
Produk Domestik Regional Bruto (PDRB) Harga Berlaku <sup>6</sup> Gross Regional Domestic Bruto (GRDP) at Current Price <sup>6</sup>	juta rupiah million rupiahs	29 051	31 765	31 580
Laju Pertumbuhan Ekonomi <sup>7</sup> /Economic Growth <sup>7</sup>	%	6,46	6,44	-1,29
PDRB Per Kapita Harga Berlaku <sup>6,8</sup> Per Capita of GRDP at Current Price <sup>6,8</sup>	rupiah/rupiahs	42 861	46 129	...
Inflasi/Inflation (y-o-y)	%	3,78	3,06	1,91

Catatan/Notes: <sup>1</sup> Hasil SP2020 (September)/The result of the 2020 population census (September)

<sup>2</sup> Kondisi Agustus/Condition at August

<sup>3</sup> Menggunakan penimbang hasil proyeksi penduduk tahun 2010–2035/Weighted by the 2010–2035 population projection

<sup>4</sup> Kondisi Maret/Condition at March

<sup>5</sup> Sejak tahun 2010, IPM dihitung dengan metode baru. Komponen IPM metode baru adalah angka harapan hidup saat lahir, harapan lama sekolah, rata-rata lama sekolah, dan pengeluaran per kapita/Since 2010, HDI was calculated using new method. New HDI component are life expectancy at birth, expected years of schooling, means years of schooling, and expenditure per capita

<sup>6</sup> Mulai tahun 2010 mengadopsi System of National Account 2008 (SNA 2008)/Since 2010 is in line with System of National Account 2008 (SNA 2008)

<sup>7</sup> Menggunakan tahun dasar 2010 (2010=100)/Using 2010 base year (2010=100)

<sup>8</sup> Menggunakan proyeksi penduduk berdasarkan hasil SP2010/Using population projection based on SP2010



# BAB 1

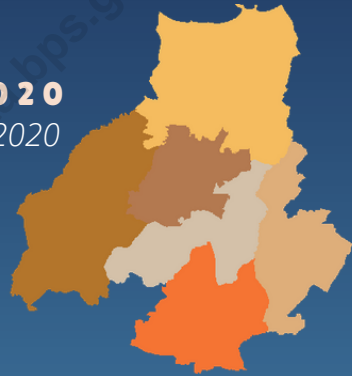
## GEOGRAFI DAN IKLIM GEOGRAPHY AND CLIMATE

---

### LUAS KOTA SERANG, 2020

Total Area in Serang Municipality, 2020

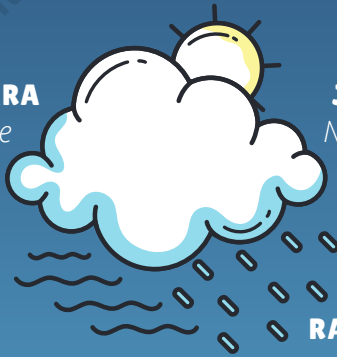
**266,74** KM<sup>2</sup>



### RATA-RATA SUHU UDARA

Temperature average

**27,78**°C



### JUMLAH HARI HUJAN

Number of rainy days

**220** HARI  
Days

### RATA-RATA CURAH HUJAN

Precipitation average

**165,67** mm /BULAN  
/month



**PENJELASAN TEKNIS**

1. Secara astronomis, Kota Serang terletak antara 5°99' – 6°22' Lintang Selatan dan 106°07' – 106°25' Bujur Timur. Apabila memakai koordinat sistem UTM (Universal Transfer Mercator) Zone 48E wilayah Kota Serang terletak pada koordinat 618.000 m sampai dengan 638.600 m dari Barat ke Timur dan 9.337.725 m sampai dengan 9.312.475 m dari Utara ke Selatan.
2. Berdasarkan posisi geografisnya, sebelah utara Kota Serang berbatasan dengan Laut Jawa, dan sebelah timur berbatasan dengan Kabupaten Serang, begitu juga di sebelah selatan dan di sebelah barat berbatasan dengan Kabupaten Serang.
3. Kota Serang terdiri dari 6 kecamatan dan 67 kelurahan, yaitu:
  - Kecamatan Curug: Kamanisan, Pancalaksana, Tinggar, Cipete, Curugmanis, Sukalaksana, Sukawana, Curug, Sukajaya, dan Cilaku.
  - Kecamatan Walantaka: Nyapah, Lebakwangi, Cigoong, Tegalsari, Pasuluhan, Pabuaran, Walantaka, Pengampelan, Pipitan, Kiara, Pageragung, Kalodran, Kepuren, dan Teritih.
  - Kecamatan Cipocok Jaya: Gelam, Dalung, Tembong, Karundang, Cipocok Jaya, Banjarsari, Banjaragung, dan Panancangan.

**TECHNICAL NOTES**

1. *Astronomically, Serang Municipality lies between 5°99' – 6°22' South Latitude and 106°07' – 106°25' East Longitude. If using UTM coordinate system (Universal Transfer Mercator) Zone 48E, Serang Municipality lies between 618.000 m to 638.600 m from west to east and 9.337.725 m to 9.312.475 m from north to south.*
2. *In terms of geographic position, Serang Municipality is bounded by Java Sea in the north; and surrounded by Serang Regency in the east, south and west.*
3. *Serang Municipality has 6 subdistricts which divides into 67 villages. These include:*
  - *Curug Subdistrict: Kamanisan, Pancalaksana, Tinggar, Cipete, Curugmanis, Sukalaksana, Sukawana, Curug, Sukajaya, and Cilaku.*
  - *Walantaka Subdistrict: Nyapah, Lebakwangi, Cigoong, Tegalsari, Pasuluhan, Pabuaran, Walantaka, Pengampelan, Pipitan, Kiara, Pageragung, Kalodran, Kepuren, and Teritih.*
  - *Cipocok Jaya Subdistrict: Gelam, Dalung, Tembong, Karundang, Cipocok Jaya, Banjarsari,*

- Kecamatan Serang: Serang, Cipare, Sumurpecung, Cimuncang, Kotabaru, Lontarbaru, Kagungan, Lopang, Unyur, Kaligandu, Terondol, dan Sukawana.
- Kecamatan Taktakan: Cilowong, Sayar, Sepang, Pancur, Kalang Anyar, Kuranji, Panggung Jati, Drangong, Taktakan, Umbul Tengah, Lialang, Taman Baru, dan Cibendung.
- Kecamatan Kasemen: Kasemen, Warung Jaud, Mesjid Priyayi, Bendung, Terumbu, Sawah Luhur, Kilasah, Margaluyu, Kasunyatan, dan Banten.
- Banjaragung, and Panancangan.
- Serang Subdistrict: Serang, Cipare, Sumurpecung, Cimuncang, Kotabaru, Lontarbaru, Kagungan, Lopang, Unyur, Kaligandu, Terondol, and Sukawana.
- Taktakan Subdistrict: Cilowong, Sayar, Sepang, Pancur, Kalang Anyar, Kuranji, Panggung Jati, Drangong, Taktakan, Umbul Tengah, Lialang, Taman Baru, and Cibendung.
- Kasemen Subdistrict: Kasemen, Warung Jaud, Mesjid Priyayi, Bendung, Terumbu, Sawah Luhur, Kilasah, Margaluyu, Kasunyatan, and Banten.

<https://serangkota.go.id>

**ULASAN**

Kota Serang mempunyai kedudukan sebagai pusat pemerintahan Provinsi Banten, juga sebagai daerah alternatif dan penyangga Ibukota Negara, karena hanya berjarak sekitar 70 km dari Daerah Khusus Ibukota Jakarta. Ibukota dari Kota Serang berada di Kecamatan Serang.

Kota Serang yang luasnya sebesar 266,74 km<sup>2</sup>, sebagian besar wilayahnya terletak di dataran rendah yang memiliki ketinggian kurang dari 500 mdpl.

Pada akhir tahun 2020, wilayah administrasi Kota Serang terdiri dari enam kecamatan dengan luas daratan masing-masing, yaitu: Curug 49,60 km<sup>2</sup>, Walantaka 48,48 km<sup>2</sup>, Cipocok Jaya 31,54 km<sup>2</sup>, Serang 25,88 km<sup>2</sup>, Taktakan 47,88 km<sup>2</sup>, dan Kasemen 63,36 km<sup>2</sup>.

Berdasarkan elevasi (ketinggian dari permukaan laut), dataran di Kota Serang terdiri dari:

- 0 m - 100 m = 91,74 %
- 101 m - 500 m = 7,59 %
- 501 m - 1000 m = 0,67 %

Sepanjang tahun 2020, di Kota Serang terjadi 220 hari hujan dengan rata-rata curah hujan sebesar 165,67 mm per bulan dan rata-rata suhu udara sebesar 27,78° Celcius.

**DESCRIPTION**

*Serang Municipality positioned as the center of Banten Province government, and also as an alternative area and hinterland for Indonesia state's capital, Jakarta, which is only about 70 Km in distance. Serang Municipality capital is located in Serang subdistrict.*

*Serang Municipality area which cover 266,74 km<sup>2</sup> of landmass, mostly flat land area with elevation less than 500 meter.*

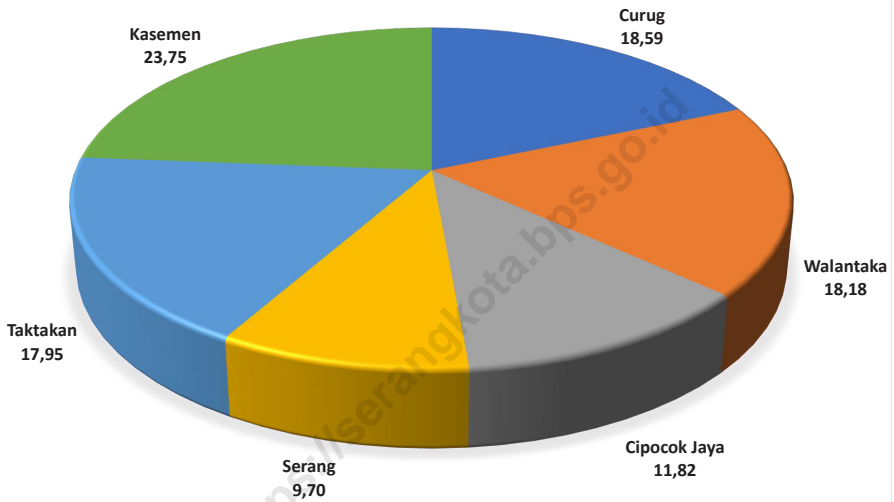
*In 2020, Serang Municipality divided into six subdistrict, the land area of each subdistrict is Curug 49,60 km<sup>2</sup>, Walantaka 48,48 km<sup>2</sup>, Cipocok Jaya 31,54 km<sup>2</sup>, Serang 25,88 km<sup>2</sup>, Taktakan 47,88 km<sup>2</sup>, and Kasemen 63,36 km<sup>2</sup>.*

*Based on elevation (high of sea surface), land in Serang Municipality consists of:*

- 0 m - 100 m = 91,74%
- 101 m - 500 m = 7,59 %
- 501 m - 1000 m = 0,67 %

*During 2020, 220 rainy days happened in Serang Municipality, which have about 165,67 mm per month of rainfalls average and 27,78° Celsius of temperature average.*

**Gambar 1.1** Luas Daerah menurut Kecamatan di Kota Serang (%), 2020  
**Figures 1.1** Area of Subdistrict in Serang Municipality (%), 2020



Catatan/Note:

Sumber/Source: Berdasarkan Peraturan Menteri Dalam Negeri No. 66 Tahun 2011 tanggal 28 Desember 2011  
Based on Minister Of Home Affairs Regulation No 66/2011, December 28, 2011



## 1.1 KEADAAN GEOGRAFI GEOGRAPHY CONDITION

**Tabel** 1.1.1 **Luas Daerah dan Jumlah Pulau Menurut Kecamatan di Kota Serang, 2020**  
**Table** 1.1.1 **Total Area and Number of Islands by Subdistrict in Serang Municipality, 2020**

Kecamatan <i>Subdistrict</i>	Ibukota Kecamatan <i>Capital of Subdistrict</i>	Luas <i>Total Area</i> (km <sup>2</sup> /sq.km)
(1)	(2)	(3)
1. Curug	Curug	49,60
2. Walantaka	Pipitan	48,48
3. Cipocok Jaya	Cipocok Jaya	31,54
4. Serang	Kaligandu	25,88
5. Taktakan	Taktakan	47,88
6. Kasemen	Kasemen	63,36
<b>Kota Serang</b>		<b>266,74</b>

Lanjutan Tabel/*Continued Table 1.1.1*

Kecamatan <i>Subdistrict</i>	Persentase terhadap Luas Kota <i>Percentage to Municipal Area</i>	Jumlah Pulau <i>Number of Islands</i>
(1)	(4)	(5)
1. Curug	18,60	-
2. Walantaka	18,18	-
3. Cipocok Jaya	11,82	-
4. Serang	9,70	-
5. Taktakan	17,95	-
6. Kasemen	23,75	...
<b>Kota Serang</b>	<b>100,00</b>	<b>...</b>

Catatan/*Note:*Sumber/*Source:* Pemerintah Kota Serang/*Serang Municipality Government*

**Tabel**  
**Table** 1.1.2

**Tinggi Wilayah dan Jarak ke Ibukota di Kota Serang,**  
**2020**  
*Altitude and Distance to the Capital in Serang Municipality,*  
**2020**

Kecamatan Subdistrict	Tinggi Wilayah (mdpl) Altitude (m a.s.l)	Jarak ke Ibukota Kota Serang Distance to the Capital of Municipality
(1)	(2)	(3)
1. Curug	...	9
2. Walantaka	...	12
3. Cipocok Jaya	...	5
4. Serang	...	-
5. Taktakan	...	8
6. Kasemen	...	7
<b>Kota Serang</b>	<b>29,86</b>	<b>-</b>

Catatan/Note:

Sumber/Source: Pemerintah Kota Serang/Serang Municipality Government

**Tabel 1.1.3**      **Jarak antar Ibukota Kecamatan di Kota Serang (km), 2020**  
**Table**      **Distance between Subdistrict Capital in Serang Municipality (km), 2020**

Kecamatan Subdistrict	Curug	Walan- taka	Cipocok Jaya	Serang	Taktakan	Kasemen
(1)	(2)	(3)	(4)	(5)	(6)	(7)
1. Curug	–	11	5	9	18	17
2. Walantaka	11	–	17	12	20	19
3. Cipocok Jaya	5	17	–	5	13	12
4. Serang	9	12	5	–	8	7
5. Taktakan	18	20	13	8	–	15
6. Kasemen	17	19	12	7	15	–

Catatan/Note:

Sumber/Source: Pemerintah Kota Serang/Serang Municipality Government

**Tabel**  
**Table** 1.1.4

**Luas Wilayah menurut Ketinggian dari Permukaan Laut dan Wilayah Pembangunan di Kota Serang (Ha), 2020**  
*Area by Elevation and Development Area in Serang Municipality (Ha), 2020*

Wilayah Pembangunan	Ketinggian dari Permukaan Laut <i>Elevation (Meter)</i>					
	0 – 3	3 – 25	25 – 100	100 – 500	500 – 1000	> 1000
(1)	(2)	(3)	(4)	(5)	(6)	(7)
Serang Barat	-	-	3 004	1 051	133	-
Serang Selatan	-	2 866	-	-	-	-
Serang Timur	-	2 958	-	-	-	-
Serang Utara	3 396	2 940	-	-	-	-
Serang Tengah	-	3 164	-	465	-	-

Catatan/Note:

Sumber/Source: Dinas Pertanian Kota Serang/Agriculture Service of Serang Municipality

**Tabel 1.1.5** Luas Lahan menurut Penggunaan di Kota Serang (Ha), 2019-2020  
**Table** Area by Kind of Utilization in Serang Municipality (Ha), 2019-2020

Penggunaan Kind of Utilizing	2019	2020
(1)	(2)	(3)
1. Hutan Forest	177,32	177,32
2. Industri/Pergudangan Manufacture/Warehousing	226,52	257,03
3. Perairan Water	946,79	946,79
4. Tanah Jasa Service Land	194,13	194,13
5. Tanah Perumahan Residential Land	5 265,84	5 455,08
6. Tanah Perusahaan Firm Land	1 193,13	1 193,13
7. Pertanian Agriculture	18 452,28	18 452,28
<b>Kota Serang</b>	<b>26 456,014</b>	<b>26 456,014</b>

Catatan/Note:

Sumber/Source: BPN Kota Serang/National Board of Land Affairs of Serang Regency

## 1.2 KEADAAN IKLIM CLIMATE CONDITION

**Tabel** 1.2.1 **Pengamatan Unsur Iklim Menurut Bulan di Stasiun Serang, 2020**  
*Table* 1.2.1 *Observation of Climate Elements By Months at Serang Station, 2020*

Bulan Month	Suhu/Temperature (°C)			Kelembaban/Humidity (%)		
	Minimum	Rata-rata Average	Maksimum Maximum	Minimum	Rata-rata Average	Maksimum Maximum
(1)	(2)	(3)	(4)	(5)	(6)	(7)
Januari/January	22,70	27,68	33,80	55,00	83,66	99,00
Februari/February	23,00	27,56	33,80	52,00	84,40	98,00
Maret/March	22,40	27,72	35,00	47,00	83,79	98,00
April/April	23,20	28,01	34,80	54,00	83,34	98,00
Mei/May	23,00	28,21	34,40	52,00	82,23	98,00
Juni/June	23,30	27,93	34,20	51,00	81,40	98,00
Juli/July	22,20	27,79	33,80	49,00	78,04	97,00
Agustus/August	20,80	27,86	34,60	41,00	76,35	97,00
September/September	22,40	27,96	35,00	48,00	76,10	97,00
Oktober/October	22,20	27,78	34,80	46,00	78,42	98,00
November/November	22,60	27,65	34,80	52,00	80,02	98,00
Desember/December	22,40	27,14	34,20	51,00	80,73	97,00

Lanjutan Tabel/*Continued Table 1.2.1*

Bulan Month	Kecepatan Angin (m/det) Wind Velocity (m/sec)			Tekanan Udara/Atmospheric Pressure (mb)		
	Minimum	Rata-rata Average	Maksimum Maximum	Minimum	Rata-rata Average	Maksimum Maximum
(1)	(8)	(9)	(10)	(11)	(12)	(13)
Januari/January	<i>calm</i>	1,03	5,14	1 001,60	1 005,98	1 010,40
Februari/February	<i>calm</i>	1,03	6,69	1 001,90	1 006,64	1 010,10
Maret/March	<i>calm</i>	0,96	5,66	1 001,90	1 005,98	1 010,50
April/April	<i>calm</i>	0,80	7,72	1 002,20	1 006,00	1 009,40
Mei/May	<i>calm</i>	0,76	5,66	1 000,50	1 005,45	1 009,60
Juni/June	<i>calm</i>	0,71	5,66	1 002,10	1 005,84	1 009,40
Juli/July	<i>calm</i>	0,90	8,23	1 002,10	1 005,33	1 008,00
Agustus/August	<i>calm</i>	1,03	6,69	1 001,60	1 005,81	1 009,30
September/September	<i>calm</i>	1,01	7,20	1 001,40	1 005,87	1 009,30
Oktober/October	<i>calm</i>	1,04	7,20	1 000,60	1 005,17	1 009,00
November/November	<i>calm</i>	0,98	7,20	1 001,70	1 005,42	1 012,00
Desember/December	<i>calm</i>	1,64	8,23	1 001,00	1 004,50	1 008,60



Lanjutan Tabel/*Continued Table 1.2.1*

Bulan Month	Jumlah Curah Hujan Number of Precipitation (mm)	Jumlah Hari Hujan (hari) Number of Rainy Days (day)	Rata-rata Harian Penyinaran Matahari Duration of Sunshine (%)
(1)	(14)	(15)	(16)
Januari/January	368,10	28	52,70
Februari/February	298,30	28	48,79
Maret/March	287,70	26	55,32
April/April	202,00	19	62,71
Mei/May	185,60	16	59,27
Juni/June	79,90	10	65,50
Juli/July	30,90	11	71,17
Agustus/August	28,80	8	88,39
September/September	56,20	13	72,25
Oktober/October	62,10	14	58,79
November/November	131,00	17	58,33
Desember/December	257,40	30	43,55

Catatan/Note:

Sumber/Source: Badan Meteorologi, Klimatologi, dan Geofisika Stasiun Meteorologi Serang  
Board of Meteorology, Climatology, and Geophysics – Meteorology Station of Serang

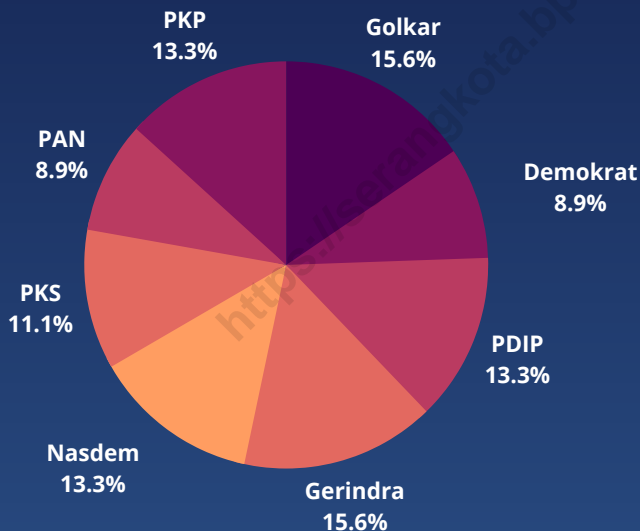


# BAB 2

## PEMERINTAHAN GOVERNMENT

### JUMLAH ANGGOTA DPRD MENURUT PARTAI POLITIK DI KOTA SERANG, 2020

*Total Members of Regional House of Representatives by  
Political Parties in Serang Municipality, 2020*



### JUMLAH PEGAWAI NEGERI SIPIIL KOTA SERANG, 2020

*Number of Civil Servant in Serang  
Municipality, 2020*

**4.224** ORANG  
People



**1.434**



**2.790**



**PENJELASAN TEKNIS**

1. Aparatur Sipil Negara yang selanjutnya disingkat ASN adalah profesi bagi pegawai negeri sipil dan pegawai pemerintah dengan perjanjian kerja yang bekerja pada instansi pemerintah. (Undang-Undang No.5 Tahun 2015 Tentang Aparatur Sipil Negara)
2. Pegawai Aparatur Sipil Negara yang selanjutnya disebut Pegawai ASN adalah pegawai negeri sipil dan pegawai pemerintah dengan perjanjian kerja yang diangkat oleh pejabat pembina kepegawaian dan disertai tugas dalam suatu jabatan pemerintahan atau disertai tugas negara lainnya dan digaji berdasarkan peraturan perundang-undangan. (Undang-Undang No. 5 Tahun 2015 Tentang Aparatur Sipil Negara)
3. Pegawai Negeri Sipil yang selanjutnya disingkat PNS adalah warga negara Indonesia yang memenuhi syarat tertentu, diangkat sebagai Pegawai ASN secara tetap oleh pejabat pembina kepegawaian untuk menduduki jabatan pemerintahan. (Undang-Undang No. 5 Tahun 2015 Tentang Aparatur Sipil Negara)
4. Anggota Dewan Perwakilan Rakyat Daerah (DPRD) dipilih melalui pemilihan umum (Pemilu) dan dilantik dalam masa jabatan lima tahun.

**TECHNICAL NOTES**

1. *State Civil Apparatus, hereinafter referred to as ASN, is a profession for civil servants and government employees with work agreements that work for government agencies.*
2. *The State Civil Appointment Officers hereafter referred to as ASN Officers are civil servants and government officials with employment agreements appointed by personnel building officers and delegated to a governmental office or delegated to other state duties and paid in accordance with law.*
3. *Civil Servants further shortened by civil servants are Indonesian citizens who meet certain requirements, appointed as ASN Officers on a permanent basis by the office of construction officer to hold the office of government.*
4. *Regional House of Representatives (DPRD) members are elected through a general election and appointed for a five-years membership.*

5. Susunan pemerintahan Kota Serang periode 2019–2024 terdiri dari walikota, sekretariat daerah, lembaga teknis daerah, dan dinas daerah.
5. *The government structure of the Serang Municipality period 2019-2024 consists of mayor, regional secretariat, regional technical institutions, and regional institutions.*

<https://serangkota.bps.go.id>

**ULASAN**

Kota Serang adalah wilayah baru hasil pemekaran dari Kabupaten Serang Provinsi Banten. Provinsi Banten terdiri dari 6 (enam) kecamatan, yaitu; Kecamatan Curug, Kecamatan Walantaka, Kecamatan Cipocok Jaya, Kecamatan Serang, Kecamatan Taktakan dan Kecamatan Kasemen. Kota ini diresmikan pada tanggal 2 November 2007 berdasarkan UU Nomor 32 Tahun 2007 tentang Pembentukan Kota Serang, setelah sebelumnya RUU Kota Serang disahkan pada 17 Juli 2007 kemudian dimasukkan dalam lembaran Negara Nomor 98 Tahun 2007 dan tambahan lembaran Negara Nomor 4748, tertanggal 10 Agustus 2007.

Dewan Perwakilan Rakyat Daerah Kota Serang pada tahun 2020, mempunyai empat komisi dan delapan fraksi dengan total anggota 45 orang. Sepanjang tahun 2020, DPRD Kota Serang mengeluarkan 14 Surat Keputusan Pimpinan DPRD, 30 Surat Keputusan Dewan, dan 9 Peraturan Daerah.

Dalam menjalankan roda pemerintahannya, Pemerintah Kota Serang didukung oleh 4.224 orang Pegawai Negeri Sipil (PNS) dengan Eselon II sebanyak 28 orang, Eselon III 127 orang, Eselon IV 709 orang, dan pejabat fungsional 3.357 orang. Sebanyak 88,92 persen PNS Kota Serang merupakan tamatan DIV/S1 atau lebih tinggi.

**DESCRIPTION**

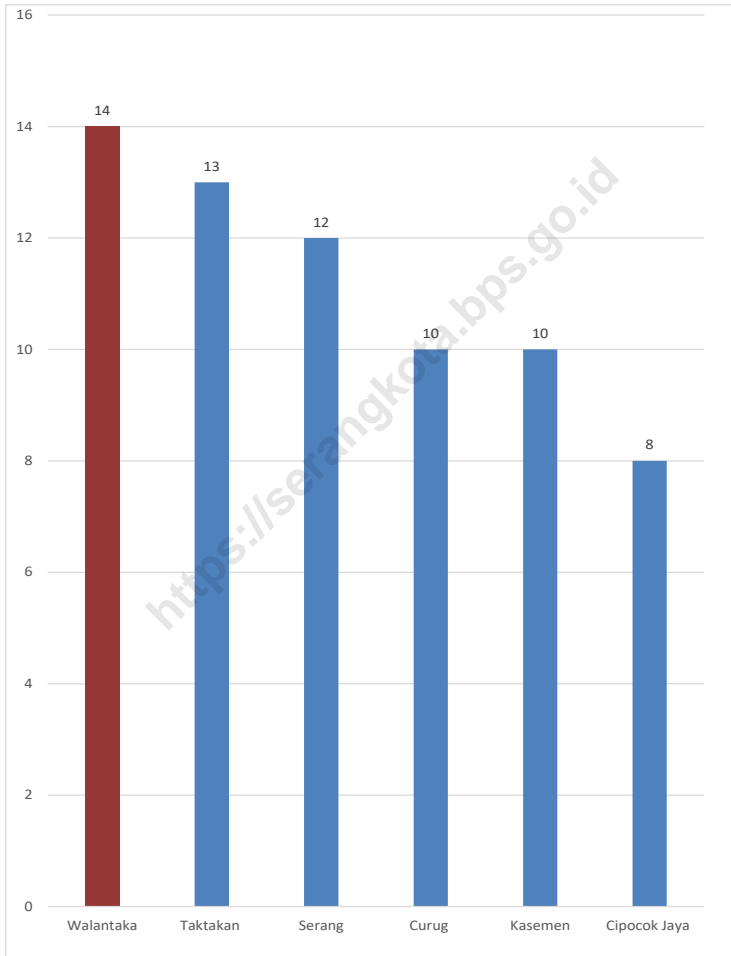
*Serang Municipality was previously a part of Serang Regency in Banten Province. As the province capital city, Serang municipality is a logical consequence of Banten Province existence. It has six subdistrict; Curug, Walantaka, Cipocok Jaya, Serang, Taktakan, and Kasemen. This municipality founded on November 2th, 2007 based on Law 32/2007 about the foundation of Serang Municipality, After the Serang City Bill was passed on July 17, 2007 and then in the State Gazette Number 98 of 2007 and addition of the State Gazette Number 4748, dated August 10, 2007.*

*Serang municipality House of Representatives (DPRD) in the year 2020, having 4 commission and 8 fraction with 45 members. Throughout the year, this Parliament issued 14 Parliament Chairperson's Decree Paper, 30 Parliament Decree, and 9 Regional Regulation.*

*In governing process, Serang Municipality Government in 2020 has 4.224 civil servants, of which that 28 civil servants as the second echelon, 127 as the third echelon, 709 as the fourth echelon and 3.357 as functional officers. About 88,92 percent of Serang Municipality civil servant is undergraduate or higher.*

**Gambar** 2.1  
**Figures**

**Jumlah Desa/Kelurahan Menurut Kecamatan di Kota Serang, 2020**  
**Number of Villages by Subdistrict in Serang Municipality, 2020**



Catatan/Note:

Sumber/Source : Peraturan Kepala Badan Pusat Statistik Nomor 3 Tahun 2020 tentang Perubahan Atas Peraturan Kepala Badan Pusat Statistik Nomor 1 Tahun 2020 tentang Kode dan Nama Wilayah Kerja Statistik

*Chief Statistician Regulation Number 3 on 2020, as a revision of Chief Statistician Regulation Number 1 of 2010 on Code and Name of Regional Level of Data Collection*



## 2.1 WILAYAH ADMINISTRATIF ADMINISTRATIVE AREA

**Tabel** 2.1.1 **Jumlah Desa<sup>1</sup>/Kelurahan Menurut Kecamatan di Kota Serang, 2016–2020**  
**Table** 2.1.1 **Number of Villages<sup>1</sup> by Subdistrict in Serang Municipality, 2016–2020**

Kecamatan Subdistrict	2016	2017	2018	2019	2020
(1)	(2)	(3)	(4)	(5)	(6)
Curug	10	10	10	10	10
Walantaka	14	14	14	14	14
Cipocok Jaya	8	8	8	8	8
Serang	12	12	12	12	12
Taktakan	12	13	13	13	13
Kasemen	10	10	10	10	10
<b>Kota Serang</b>	<b>66</b>	<b>67</b>	<b>67</b>	<b>67</b>	<b>67</b>

Catatan/Note: <sup>1</sup>Termasuk Unit Permukiman Transmigrasi (UPT)/Include Transmigration Settlement Unit  
Sumber/Source: Peraturan Kepala Badan Pusat Statistik Nomor 3 Tahun 2020 tentang Perubahan Atas Peraturan Kepala Badan Pusat Statistik Nomor 1 Tahun 2020 tentang Kode dan Nama Wilayah Kerja Statistik  
Chief Statistician Regulation Number 3 on 2020, as a revision of Chief Statistician Regulation Number 1 of 2020 on Code and Name of Regional Level of Data Collection

## 2.2 DEWAN PERWAKILAN RAKYAT DAERAH REGIONAL HOUSE OF REPRESENTATIVE

**Tabel 2.2.1** Jumlah Anggota Dewan Perwakilan Rakyat Daerah Menurut Partai Politik dan Jenis Kelamin di Kota Serang, 2020  
*Total Members of Regional House of Representatives by Political Parties and Sex in Serang Municipality, 2020*

Partai Politik <i>Political Parties</i>	2020		
	Laki-laki <i>Male</i>	Perempuan <i>Female</i>	Jumlah <i>Total</i>
(1)	(5)	(6)	(7)
1. Golkar	5	2	7
2. Demokrat	2	2	4
3. PDI Perjuangan	6	-	6
4. Gerindra	6	1	7
5. Nasdem	5	1	6
6. PKS	5	-	5
7. PAN	4	-	4
8. PKP	6	-	6
<b>Kota Serang</b>	<b>39</b>	<b>6</b>	<b>45</b>

Catatan/Note:

Sumber/Source: Sekretariat DPRD Kota Serang/ *Secretariat of Serang Municipality*

**Tabel 2.2.2** Jumlah Anggota Dewan Perwakilan Rakyat Daerah Menurut Badan dan Jenis Kelamin di Kota Serang, 2020  
**Table** *Number of Regional House of Representatives Members by Committee and Sex in Serang Municipality, 2020*

Partai Politik <i>Political Parties</i>	2020		Jumlah <i>Total</i>
	Laki-laki <i>Male</i>	Perempuan <i>Female</i>	
(1)	(5)	(6)	(7)
1. Badan Musyawarah Select Committee	20	3	23
2. Badan Anggaran/Budget Committee	21	2	23
3. Badan Pembentukan Peraturan Daerah Regional Legislation Committee	11	1	12
4. Badan Kehormatan Honorary Committee	5	-	5

Catatan/Note:

Sumber/Source: Sekretariat DPRD Kota Serang/ *Secretariat of Serang Municipality*

**Tabel 2.2.3** Jumlah Anggota Dewan Perwakilan Rakyat Daerah Menurut Komisi dan Jenis Kelamin di Kota Serang, 2020  
**Table 2.2.3** Number of Regional House of Representatives Members by Commission and Sex in Serang Municipality, 2020

Komisi Committee	2020		Jumlah Total
	Laki-laki Male	Perempuan Female	
(1)	(5)	(6)	(7)
1. Komisi I, Hukum dan Pemerintahan I Commission - Law and Governments	10	1	11
2. Komisi II, Ekonomi dan Kesra II Commission - Economic and Welfare	8	3	11
3. Komisi III, Keuangan dan Aset Daerah III Commissions - Financial and Regional Assets	8	1	9
4. Komisi IV, Pembangunan dan Infrastruktur IV Commission - Developments and Infrastructure	10	-	10
<b>Kota Serang</b>	<b>36</b>	<b>5</b>	<b>41</b>

Catatan/Note:

Sumber/Source: Sekretariat DPRD Kota Serang/ Secretariat of Serang Municipality

**Tabel 2.3.4** Produk DPRD Kota Serang, 2016 -2020  
**Table** *Product of Serang Municipality Regional House of Representatives, 2016 - 2020*

Jenis Keputusan <i>Type of Decree</i>	2016	2017	2018	2019	2020
(1)	(2)	(3)	(4)	(5)	(6)
Surat Keputusan Pimpinan DPRD <i>Parliament Chairperson's Decree Paper</i>	9	9	8	7	14
Surat Keputusan Dewan (DPRD) <i>Parliament Decree</i>	52	60	49	47	30
Peraturan Daerah <i>Regional Regulation</i>	13	5	6	18	9
<b>Kota Serang</b>	<b>74</b>	<b>74</b>	<b>63</b>	<b>72</b>	<b>53</b>

Catatan/Note:

Sumber/Source: Sekretariat DPRD Kota Serang/ *Secretariat of Serang Municipality*

## 2.3 SUMBER DAYA MANUSIA HUMAN RESOURCES

**Tabel** 2.3.1 **Jumlah Pegawai Negeri Sipil Menurut Jabatan dan Jenis Kelamin di Kota Serang, Desember 2019 dan Desember 2020**  
**Number of Civil Servants by Occupation and Sex in Serang Municipality, Desember 2019 dan Desember 2020**

Jabatan <i>Occupation</i>	2019		Jumlah <i>Total</i>
	Laki-laki <i>Male</i>	Perempuan <i>Female</i>	
(1)	(2)	(3)	(4)
Fungsional Tertentu <i>Specific Functional</i>	664	2 111	2 775
Fungsional Umum <i>Staf General Functional</i>	226	286	512
Struktural/ <i>Structural</i>			
Eselon V/ <i>5th Echelon</i>	-	-	-
Eselon IV/ <i>4th Echelon</i>	437	316	753
Eselon III/ <i>3rd Echelon</i>	104	34	138
Eselon II/ <i>2nd Echelon</i>	26	-	26
Eselon I/ <i>1st Echelon</i>	1	-	1
<b>Jumlah/<i>Total</i></b>	<b>1 483</b>	<b>2 722</b>	<b>4 205</b>

Lanjutan Tabel/*Continued Table 2.3.1*

Jabatan <i>Occupation</i>	2020		Jumlah <i>Total</i>
	Laki-laki <i>Male</i>	Perempuan <i>Female</i>	
(1)	(5)	(6)	(7)
Fungsional Tertentu <i>Specific Functional</i>	637	2 015	2 652
Fungsional Umum <i>Staf General Functional</i>	265	440	705
Struktural/ <i>Structural</i>			
Eselon V/5th Echelon	-	-	-
Eselon IV/4th Echelon	407	302	709
Eselon III/3rd Echelon	94	33	127
Eselon II/2nd Echelon	28	-	28
Eselon I/1st Echelon	-	-	-
<b>Jumlah/<i>Total</i></b>	<b>1 431</b>	<b>2 790</b>	<b>4 221</b>

Catatan/Note:

Sumber/Source: Badan Kepegawaian dan Pengembangan Sumber Daya Manusia Kota Serang/  
*Human Resources and Human Resources Development Agency of Serang Municipality*

**Tabel**  
**Table** 2.3.2

**Jumlah Pegawai Negeri Sipil Menurut Tingkat Pendidikan dan Jenis Kelamin di Kota Serang, Desember 2019 dan Desember 2020**  
**Number of Civil Servants by Educational Level and Sex in Serang Municipality, December 2019 and December 2020**

Tingkat Pendidikan <i>Educational Level</i>	2019		
	Laki-laki <i>Male</i>	Perempuan <i>Female</i>	Jumlah <i>Total</i>
(1)	(2)	(3)	(4)
Sampai dengan SD <i>Up to Primary School</i>	3	-	3
SMP/Sederajat <i>General Vocational Junior High School</i>	16	-	16
SMA/Sederajat <i>General/Vocational Senior High School</i>	108	84	192
Diploma I, II/Akta I, II <i>Diploma I, II/Akta I, II</i>	54	87	141
Diploma III/Akta III/Sarjana Muda <i>Diploma III/Akta III/Bachelor</i>	48	184	232
Tingkat Sarjana/Doktor/Ph.D <i>University Graduates</i>	1 254	2 367	3 621
<b>Jumlah/Total</b>	<b>1 483</b>	<b>2 722</b>	<b>4 205</b>



Lanjutan Tabel/*Continued Table 2.3.2*

Tingkat Pendidikan <i>Educational Level</i>	2020		
	Laki-laki <i>Male</i>	Perempuan <i>Female</i>	Jumlah <i>Total</i>
(1)	(2)	(3)	(4)
Sampai dengan SD <i>Up to Primary School</i>	2	-	2
SMP/Sederajat <i>General Vocational Junior High School</i>	15	-	15
SMA/Sederajat <i>General/Vocational Senior High School</i>	89	70	159
Diploma I, II/Akta I, II <i>Diploma I, II/Akta I, II</i>	37	58	95
Diploma III/Akta III/Sarjana Muda <i>Diploma III/Akta III/Bachelor</i>	51	146	197
Diploma IV/ Sarjana/Doktor/Ph.D <i>Diploma IV/University Graduates</i>	1 240	2 516	3 756
<b>Jumlah/Total</b>	<b>1 434</b>	<b>2 790</b>	<b>4 224</b>

Catatan/Note:

Sumber/Source: Badan Kepegawaian dan Pengembangan Sumber Daya Manusia Kota Serang/  
*Human Resources and Human Resources Development Agency of Serang Municipality*

**Tabel**  
**Table** 2.3.3

**Jumlah Pegawai Negeri Sipil Menurut Tingkat  
Kepangkatan dan Jenis Kelamin di Kota Serang,  
Desember 2019 dan Desember 2020**  
*Number of Civil Servants by Hierarchy and Sex in Serang  
Municipality, December 2019 and December 2020*

Pangkat/Golongan/Ruang Hierarchy	2019		
	Laki-laki Male	Perempuan Female	Jumlah Total
(1)	(2)	(3)	(4)
1. I/A (Juru Muda)	-	-	-
2. I/B (Juru Muda Tingkat I)	-	-	-
3. I/C (Juru)	2	-	2
4. I/D (Juru Tingkat I)	1	-	1
<b>Golongan I/Range I</b>	<b>3</b>	<b>-</b>	<b>3</b>
5. II/A (Pengatur Muda)	18	6	24
6. II/B (Pengatur Muda Tingkat I)	25	17	42
7. II/C (Pengatur)	51	63	114
8. II/D (Pengatur Tingkat I)	16	28	44
<b>Golongan II/Range II</b>	<b>110</b>	<b>114</b>	<b>224</b>
9. III/A (Penata Muda)	104	219	323
10. III/B (Penata Muda Tingkat I)	157	334	491
11. III/C (Penata)	315	581	896
12. III/D (Penata Tingkat I)	270	498	768
<b>Golongan III/Range III</b>	<b>846</b>	<b>1 632</b>	<b>2 478</b>
13. IV/A (Pembina)	260	393	653
14. IV/B (Pembina Tingkat I)	227	566	793
15. IV/C (Pembina Utama Muda)	35	17	52
16. IV/D (Pembina Utama Madya)	2	-	2
17. IV/E (Pembina Utama)	-	-	-
<b>Golongan IV/Range IV</b>	<b>524</b>	<b>976</b>	<b>1 500</b>
<b>Jumlah/Total</b>	<b>1 483</b>	<b>2 722</b>	<b>4 205</b>

Lanjutan Tabel/*Continued Table 2.3.3*

Pangkat/Golongan/Ruang <i>Hierarchy</i>	2020		
	Laki-laki <i>Male</i>	Perempuan <i>Female</i>	Jumlah <i>Total</i>
(1)	(5)	(6)	(7)
1. I/A (Juru Muda)	-	-	-
2. I/B (Juru Muda Tingkat I)	-	-	-
3. I/C (Juru)	1	-	1
4. I/D (Juru Tingkat I)	2	-	2
<b>Golongan I/Range I</b>	<b>3</b>	<b>-</b>	<b>3</b>
5. II/A (Pengatur Muda)	13	5	18
6. II/B (Pengatur Muda Tingkat I)	18	11	29
7. II/C (Pengatur)	50	43	93
8. II/D (Pengatur Tingkat I)	18	19	37
<b>Golongan II/Range II</b>	<b>99</b>	<b>78</b>	<b>177</b>
9. III/A (Penata Muda)	131	352	483
10. III/B (Penata Muda Tingkat I)	150	305	455
11. III/C (Penata)	275	482	757
12. III/D (Penata Tingkat I)	287	586	873
<b>Golongan III/Range III</b>	<b>843</b>	<b>1 725</b>	<b>2 568</b>
13. IV/A (Pembina)	224	397	621
14. IV/B (Pembina Tingkat I)	229	574	803
15. IV/C (Pembina Utama Muda)	34	16	50
16. IV/D (Pembina Utama Madya)	2	-	2
17. IV/E (Pembina Utama)	-	-	-
<b>Golongan IV/Range IV</b>	<b>489</b>	<b>987</b>	<b>1 476</b>
<b>Jumlah/Total</b>	<b>1 434</b>	<b>2 790</b>	<b>4 224</b>

Catatan/Note:

Sumber/Source: Badan Kepegawaian dan Pengembangan Sumber Daya Manusia Kota Serang/  
*Human Resources and Human Resources Development Agency of Serang Municipality*

**Tabel**  
**Table** 2.3.4

**Jumlah Pegawai Negeri Sipil Menurut Dinas/Instansi Pemerintah dan Jenis Kelamin di Kota Serang, Desember 2020**  
**Number of Civil Servants by Institution/Office and Sex in Serang Municipality, December 2020**

Dinas/Instansi Pemerintah <i>Institution/Office</i>	Jenis Kelamin/Sex		
	Laki-laki <i>Male</i>	Perempuan <i>Female</i>	Jumlah <i>Total</i>
(1)	(2)	(3)	(4)
1. Sekretariat Daerah	32	13	45
2. Sekretariat DPRD	17	9	26
3. Inspektorat	25	18	43
4. Badan Kepegawaian dan Pengembangan Sumber Daya Manusia	14	19	33
5. Badan Pengelolaan Keuangan dan Aset Daerah	39	21	60
6. Badan Perencanaan Pembangunan Daerah	18	14	32
7. Badan Penanggulangan Bencana Daerah	4	2	6
8. Badan Layanan Pengadaan Barang dan Jasa	7	7	14
9. Dinas Perumahan Rakyat dan Kawasan Permukiman	22	7	29
10. Dinas Pekerjaan Umum dan Penataan Ruang	30	9	39
11. Dinas Sosial	9	14	23
12. Dinas Tenaga Kerja dan Transmigrasi	14	12	26
13. Dinas Pertanian	21	29	50
14. Dinas Lingkungan Hidup	43	9	52
15. Dinas Kependudukan dan Pencatatan Sipil	15	11	26
16. Dinas Pemberdayaan Perempuan, Perlindungan Anak dan Keluarga Berencana	6	22	28
17. Dinas Pendidikan dan Kebudayaan	679	1 972	2 651
18. Dinas Kesehatan	74	410	484
19. Dinas Perhubungan	26	6	32
20. Dinas Perdagangan, Industri dan Koperasi UKM	18	16	34

Lanjutan Tabel/*Continued Table 2.3.3*

Dinas/Instansi Pemerintah <i>Institution/Office</i>	Jenis Kelamin/Sex		
	Laki-laki <i>Male</i>	Perempuan <i>Female</i>	Jumlah <i>Total</i>
(1)	(2)	(3)	(4)
21. Dinas Pariwisata, Pemuda dan Olahraga	14	8	22
22. Dinas Perpustakaan dan Kearsipan	9	10	19
23. Dinas Penanaman Modal dan Pelayanan Terpadu Satu Pintu	16	13	29
24. Dinas Komunikasi dan Informatika	20	5	25
25. Satuan Polisi Pamong Praja	23	4	27
26. Kantor Kesatuan Bangsa dan Politik	4	1	5
27. Kecamatan Cipocok Jaya	33	18	51
28. Kecamatan Curug	32	22	54
29. Kecamatan Kasemen	37	11	48
30. Kecamatan Serang	45	25	70
31. Kecamatan Taktakan	39	26	65
32. Kecamatan Walantaka	45	25	70
33. KORPRI	1	2	3
34. KPUD (Non OPD)	3	-	3
<b>Jumlah/Total</b>	<b>1 434</b>	<b>2 790</b>	<b>4 224</b>

Catatan/Note:

Sumber/Source: Badan Kepegawaian dan Pengembangan Sumber Daya Manusia Kota Serang/  
*Human Resources and Human Resources Development Agency of Serang Municipality*

## 2.4 KEUANGAN PEMERINTAH GOVERNMENT FINANCE

**Tabel 2.4.1** Realisasi Pendapatan Pemerintah Kota Serang Menurut Jenis Pendapatan (ribu rupiah), 2017–2020  
*Actual Serang Municipality Government Revenues by Kind of Revenues (thousand rupiahs), 2017–2020*

Jenis Pendapatan/Kind of Revenues	2017	2018
(1)	(2)	(3)
<b>1. Pendapatan Asli Daerah (PAD)/Regional Revenue</b>	<b>232 515 364,82</b>	<b>161 936 475,19</b>
1.1 Pajak Daerah/Regional Tax	117 703 375,56	128 677 842,93
1.2 Retribusi Daerah/Regional Retribution	8 561 723,49	8 560 072,71
1.3 Hasil Perusahaan Milik Daerah dan Pengelolaan Kekayaan Daerah yang Dipisahkan/Regional-Owned Company Revenue and Separated Management of Regional Wealth	-	-
1.4 Lain-lain PAD yang Sah/Other Regional Revenue	106 250 265,78	24 698 559,56
<b>2. Dana Perimbangan/Balance Funds</b>	<b>910 001 392,57</b>	<b>855 909 344,04</b>
2.1 Bagi Hasil Pajak/Tax Sharing Revenue	107 263 874,22	72 332 263,57
2.2 Bagi Hasil Bukan Pajak/Sumber Daya Alam/Non-Tax Sharing Revenue/Natural Resources		70 738 966,36
2.3 Dana Alokasi Umum/General Allocation Fund	636 602 678,00	...
2.4 Dana Alokasi Khusus/Special Allocation Fund	166 134 840,36	...
<b>3. Lain-lain Pendapatan yang Sah/Other Revenue</b>	<b>88 885 044,57</b>	<b>224 591 753,13</b>
3.1 Pendapatan Hibah/Grant	-	...
3.2 Dana Darurat/Emergency Fund	-	...
3.3 Dana Bagi Hasil Pajak dari Provinsi dan Pemerintah Daerah Lainnya/Tax Sharing Revenue from Provincial and Other Regional Governments	88 885 044,57	...
3.4 Dana Penyesuaian dan Otonomi Daerah/Regional Adjustment and Autonomy Fund	-	...
3.5 Bantuan Keuangan dari Provinsi atau Pemerintah Daerah Lainnya/Financial Assistance from Provincial or Other Regional Governments	-	...
3.6 Lainnya/Others	-	...
<b>Jumlah/Total</b>	<b>1 231 401 801,96</b>	<b>1 242 437 572,37</b>

Lanjutan Tabel/*Continued Table 2.4.1*

Jenis Pendapatan/ <i>Kind of Revenues</i>	2019	2020
(1)	(4)	(5)
<b>1. Pendapatan Asli Daerah (PAD)/<i>Regional Revenue</i></b>	<b>190 029 710,26</b>	...
1.1 Pendapatan Pajak Daerah/ <i>Regional Tax</i>	143 984 654,74	...
1.2 Hasil Retribusi Daerah/ <i>Regional Retribution</i>	13 545 505,33	...
1.3 Hasil Pengelolaan Kekayaan Daerah yang Dipisahkan/ <i>Separated Management of Regional Wealth</i>	-	...
1.4 Lain-lain PAD yang Sah/ <i>Other Regional Revenue</i>	32 499 550,19	...
<b>2. Dana Perimbangan/<i>Balance Funds</i></b>	<b>894 254 943,75</b>	...
2.1 Bagi Hasil Pajak/ Bagi Hasil Bukan Pajak / <i>Tax Sharing Revenue/ Non-Tax Sharing Revenue</i>	63 147 049,59	...
2.2 Dana Alokasi Umum/ <i>General Allocation Fund</i>	674 620 421,00	...
2.3 Dana Alokasi Khusus/ <i>Special Allocation Fund</i>	156 487 473,15	...
<b>3. Lain-lain Pendapatan yang Sah/<i>Other Revenue</i></b>	<b>257 977 630,84</b>	...
3.1 Pendapatan Hibah/ <i>Grant</i>	76 015 245,45	...
3.2 Dana Darurat/ <i>Emergency Fund</i>	-	...
3.3 Dana Bagi Hasil Pajak dari Provinsi dan Pemerintah Daerah Lainnya/ <i>Tax Sharing Revenue from Provincial and Other Regional Governments</i>	141 962 385,39	...
3.4 Dana Penyesuaian dan Otonomi Daerah/ <i>Regional Adjustment and Autonomy Fund</i>	-	...
3.5 Bantuan Keuangan dari Provinsi atau Pemerintah Daerah Lainnya/ <i>Financial Assistance from Provincial or Other Regional Governments</i>	40 000 000,00	...
3.6 Pendapatan Lainnya/ <i>Others</i>	-	...
<b>Jumlah/<i>Total</i></b>	<b>1 342 262 284,84</b>	...

Catatan/Note:

Sumber/Source: Survei Statistik Keuangan Daerah/*Financial Statistics of Provincial Government Survey*

**Tabel**  
**Table 2.4.2****Realisasi Belanja Pemerintah Kota Serang Menurut Jenis Belanja (ribu rupiah), 2017–2020**  
**Actual Kota Serang Government Expenditures by Kind of Expenditures (thousand rupiahs), 2017–2020**

Jenis Pendapatan Kind of Revenues	2017	2018
(1)	(2)	(3)
<b>1. Belanja Tidak Langsung/Indirect Expenditures</b>	<b>531032 474,15</b>	<b>546 947 071,83</b>
1.1 Belanja Pegawai/Personnel Expenditures	465 729 708,09	510 057 184,27
1.2 Belanja Bunga/Interest Expenditures	-	-
1.3 Belanja Subsidi/Subsidies Expenditures	-	-
1.4 Belanja Hibah/Grant Expenditures	60 614 775,37	31 674 932,98
1.5 Belanja Bantuan Sosial/Social Aid Expenditures	2 615 218,00	3 951 700,00
1.6 Belanja Bagi Hasil/Sharing Fund Expenditure	-	-
1.7 Belanja Bantuan Keuangan/Financial Aids Expenditures	1 152 152,68	1 152 152,68
1.8 Belanja Tidak Terduga/Unpredicted Expenditures	920 620,00	111 101,89
<b>2. Belanja Langsung/Direct Expenditures</b>	<b>799 689 514,96</b>	<b>680 924 640,83</b>
2.1 Belanja Pegawai/Personnel Expenditures	47 671 435,15	45 553 461,04
2.2 Belanja Barang dan Jasa/Goods and Services Expenditures	422 293 175,58	431 082 095,32
2.3 Belanja Modal/Capital Expenditure	329 724 904,23	204 289 084,47
<b>Jumlah/Total</b>	<b>1 330 721 989,11</b>	<b>1 227 871 712,66</b>



Lanjutan Tabel/*Continued Table 2.4.2*

Jenis Pendapatan <i>Kind of Revenues</i>	2019	2020
(1)	(4)	(5)
<b>1. Belanja Tidak Langsung/<i>Indirect Expenditures</i></b>	<b>582 739 486,93</b>	<b>...</b>
1.1 Belanja Pegawai/ <i>Personnel Expenditures</i>	551 561 146,63	...
1.2 Belanja Bunga/ <i>Interest Expenditures</i>	-	...
1.3 Belanja Subsidi/ <i>Subsidies Expenditures</i>	-	...
1.4 Belanja Hibah/ <i>Grant Expenditures</i>	27 911 607,28	...
1.5 Belanja Bantuan Sosial/ <i>Social Aid Expenditures</i>	2 085 000,00	...
1.6 Belanja Bagi Hasil/ <i>Sharing Fund Expenditure</i>	-	...
1.7 Belanja Bantuan Keuangan/ <i>Financial Aids Expenditures</i>	1 152 152,68	...
1.8 Belanja Tidak Terduga/ <i>Unpredicted Expenditures</i>	29 580,34	...
<b>2. Belanja Langsung/<i>Direct Expenditures</i></b>	<b>752 676 622,15</b>	<b>...</b>
2.1 Belanja Pegawai/ <i>Personnel Expenditures</i>	45 698 110,97	...
2.2 Belanja Barang dan Jasa/ <i>Goods and Services Expenditures</i>	454 136 117,59	...
2.3 Belanja Modal/ <i>Capital Expenditure</i>	252 842 393,60	...
<b>Jumlah/<i>Total</i></b>	<b>1 335 416 109,08</b>	<b>...</b>

Catatan/*Note:*Sumber/*Source:* Survei Statistik Keuangan Daerah/*Financial Statistics of Provincial Government Survey*



# BAB 3

## PENDUDUK DAN KETENAGAKERJAAN POPULATION AND EMPLOYMENT



### JUMLAH PENDUDUK KOTA SERANG 2020

*Population of Serang Municipality in 2020*

**692.101** **JIWA**  
People


### LAJU PERTUMBUHAN PENDUDUK 2010–2020

*Population Growth in 2010-2020*

**1.76** **PERSEN**  
Percent

### RASIO JENIS KELAMIN

*Sex Ratio*



### TINGKAT PENGANGGURAN TERBUKA KOTA SERANG, 2020

*Open Unemployment in  
Serang Municipality, 2020*

**9,26** **PERSEN**  
Percent

**28,03** **PERSEN**  
Percent

tenaga kerja diserap oleh sektor **Perdagangan Besar dan Eceran, Reparasi Mobil dan Sepeda Motor.**

*labor force absorbed by **Wholesale and Retail Trade, Repair of Motor Vehicles and Motorcycles** category.*



**PENJELASAN TEKNIS**

**TECHNICAL NOTES**

- |                                                                                                                                                                                                                                                                                                                                                                                                                                                                                                                                                                                                                                                                                                                                                                                                                                                                                                                                                                                                                                                                                                                                                         |                                                                                                                                                                                                                                                                                                                                                                                                                                                                                                                                                                                                                                                                                                                                                                                                                                                                                                                                                                                                                                                                                                                                                                                |
|---------------------------------------------------------------------------------------------------------------------------------------------------------------------------------------------------------------------------------------------------------------------------------------------------------------------------------------------------------------------------------------------------------------------------------------------------------------------------------------------------------------------------------------------------------------------------------------------------------------------------------------------------------------------------------------------------------------------------------------------------------------------------------------------------------------------------------------------------------------------------------------------------------------------------------------------------------------------------------------------------------------------------------------------------------------------------------------------------------------------------------------------------------|--------------------------------------------------------------------------------------------------------------------------------------------------------------------------------------------------------------------------------------------------------------------------------------------------------------------------------------------------------------------------------------------------------------------------------------------------------------------------------------------------------------------------------------------------------------------------------------------------------------------------------------------------------------------------------------------------------------------------------------------------------------------------------------------------------------------------------------------------------------------------------------------------------------------------------------------------------------------------------------------------------------------------------------------------------------------------------------------------------------------------------------------------------------------------------|
| <ol style="list-style-type: none"> <li>1. Penduduk Indonesia adalah semua orang yang berdomisili di wilayah teritorial Indonesia selama 6 bulan atau lebih dan atau mereka yang berdomisili kurang dari 6 bulan tetapi bertujuan menetap.</li> <li>2. Laju pertumbuhan penduduk adalah angka yang menunjukkan persentase penambahan penduduk dalam jangka waktu tertentu.</li> <li>3. Kepadatan penduduk adalah rasio banyaknya penduduk per kilometer persegi.</li> <li>4. Rasio jenis kelamin adalah perbandingan antara penduduk laki-laki dan penduduk perempuan pada suatu wilayah dan waktu tertentu. Biasanya dinyatakan dengan banyaknya penduduk laki-laki untuk 100 penduduk perempuan.</li> <li>5. Distribusi penduduk adalah pola persebaran penduduk di suatu wilayah, baik berdasarkan batas-batas geografis maupun berdasarkan batas-batas administrasi pemerintahan.</li> <li>6. Komposisi penduduk adalah pola persebaran penduduk menurut karakteristiknya, contoh: penduduk menurut kelompok umur, penduduk menurut jenis kelamin</li> <li>7. Administrasi Kependudukan adalah rangkaian kegiatan penataan dan penertiban</li> </ol> | <ol style="list-style-type: none"> <li>1. <i>The population of Indonesia are all residents of the entire territory of Indonesia who have stayed for six months or longer, and those who intended to stay more than six months even though their length of stay is less than six months.</i></li> <li>2. <i>The growth rate of population is the number that show percentage of population growth within a specified period.</i></li> <li>3. <i>Population density is ratio of population per square kilometer.</i></li> <li>4. <i>Sex ratio is the ratio of males population to females population in a given area and time, usually expressed as the number of males for every 100 females.</i></li> <li>5. <i>Population distribution is the pattern of population distribution in an area, either by geographic boundaries or by government administrative boundaries.</i></li> <li>6. <i>Population composition is the pattern of population distribution by its characteristics, example: population by age group, population by sex</i></li> <li>7. <i>Population Administration is a series of structuring and controlling activities in the issuance of</i></li> </ol> |
|---------------------------------------------------------------------------------------------------------------------------------------------------------------------------------------------------------------------------------------------------------------------------------------------------------------------------------------------------------------------------------------------------------------------------------------------------------------------------------------------------------------------------------------------------------------------------------------------------------------------------------------------------------------------------------------------------------------------------------------------------------------------------------------------------------------------------------------------------------------------------------------------------------------------------------------------------------------------------------------------------------------------------------------------------------------------------------------------------------------------------------------------------------|--------------------------------------------------------------------------------------------------------------------------------------------------------------------------------------------------------------------------------------------------------------------------------------------------------------------------------------------------------------------------------------------------------------------------------------------------------------------------------------------------------------------------------------------------------------------------------------------------------------------------------------------------------------------------------------------------------------------------------------------------------------------------------------------------------------------------------------------------------------------------------------------------------------------------------------------------------------------------------------------------------------------------------------------------------------------------------------------------------------------------------------------------------------------------------|

dalam penerbitan dokumen dan Data Kependudukan melalui pendaftaran Penduduk, pencatatan sipil, pengelolaan informasi Administrasi Kependudukan serta pendayagunaan hasilnya untuk pelayanan publik dan pembangunan sektor lain.

8. Data Kependudukan adalah data perseorangan dan/atau data agregat yang terstruktur sebagai hasil dari kegiatan pendaftaran Penduduk dan pencatatan sipil.
9. Dinas Kependudukan dan Pencatatan Sipil Kabupaten/ Kota adalah perangkat daerah kabupaten/kota selaku instansi pelaksana yang membidangi urusan Administrasi Kependudukan.

*Population Documents and Data through Population registration, civil registration, management of Population Administration information and utilization of its results for public services and development of other sectors.*

8. *Population Data is individual data and / or aggregated data that is structured as a result of Population registration and civil registration activities.*
9. *Regency / City Population and Civil Registration Service is a regency/ city apparatus as implementing agency in charge of Population Administration matters.*

**ULASAN****DESCRIPTION****Kependudukan**

Berdasarkan hasil Sensus Penduduk 2020, jumlah penduduk Kota Serang pada tahun 2020 sebesar 692.101 jiwa. Dilihat berdasarkan jenis kelamin, penduduk laki-laki berjumlah 353.971 jiwa, lebih banyak dibanding penduduk perempuan yang berjumlah 338.130 jiwa. Tingkat kepadatan penduduk di wilayah Kota Serang sebesar 2.595 jiwa/km<sup>2</sup> di mana sebagian besar penduduknya mendiami daerah perkotaan.

**Ketenagakerjaan**

Berdasarkan hasil Survei Angkatan Kerja Nasional 2020, Tingkat Partisipasi Angkatan Kerja di Kota Serang sebesar 63,79 persen yang mengindikasikan besaran penduduk usia kerja yang aktif secara ekonomi. Sementara itu, Tingkat Pengangguran Terbuka di Kota Serang sebesar 9,26 persen, hal ini menunjukkan bagian dari angkatan kerja di Kota Serang yang tidak terserap ke dalam pasar kerja.

Sektor ekonomi yang paling banyak menyerap tenaga kerja adalah Kategori Perdagangan Besar dan Eceran, Reparasi Mobil dan Sepeda Motor yaitu sebesar 28,03 persen. Diikuti Kategori Industri Pengolahan sebesar 16,32 persen.

**Population**

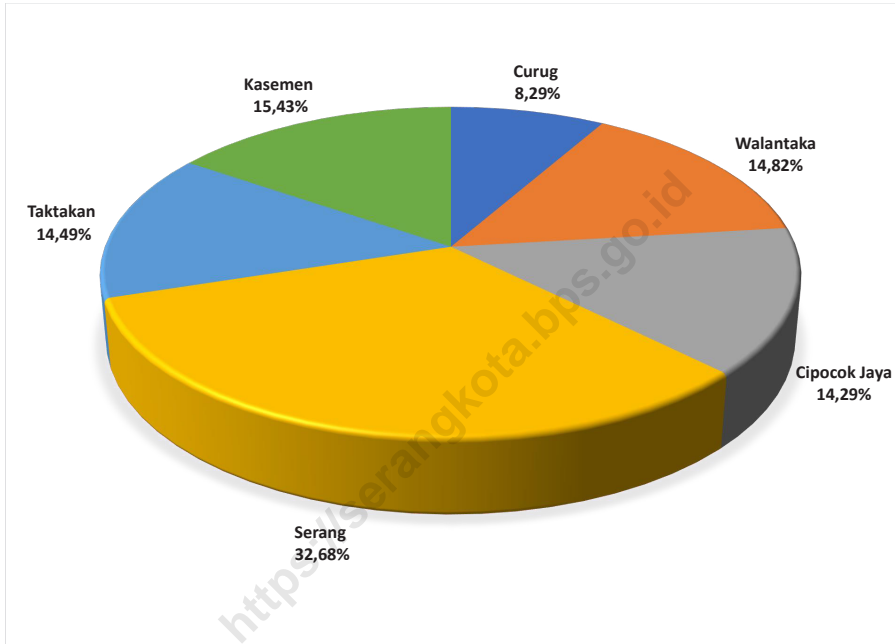
*Based on 2020 census, total population of Serang Municipality in 2020 is equal to 692.101 persons, which consist of 353.971 men and 338.130 women. The population density of Serang municipality is 2.595 person per square kilometer where most of its population inhabit urban area.*

**Employment**

*Based on the result of National Labor Force Survey 2020, Economically Active Participation Rate in Serang Municipality is 63,79% which indicates the size of the economically active working age population. Meanwhile, Open Unemployment Rate in Serang Municipality is equal 9,26% which indicates share of labor force that is not absorbed in the labor market.*

*Wholesale and Retail Trade, Repair of Motor Vehicles and Motorcycles Category absorb most of the labor force which is 28,03%. Followed by Manufacturing Category which is 16,32%.*

**Gambar 3.1** **Persentase Penduduk Menurut Kecamatan di Kota Serang, 2020**  
**Figures 3.1** **Percentage of Population by Subdistrict in Serang Municipality, 2020**



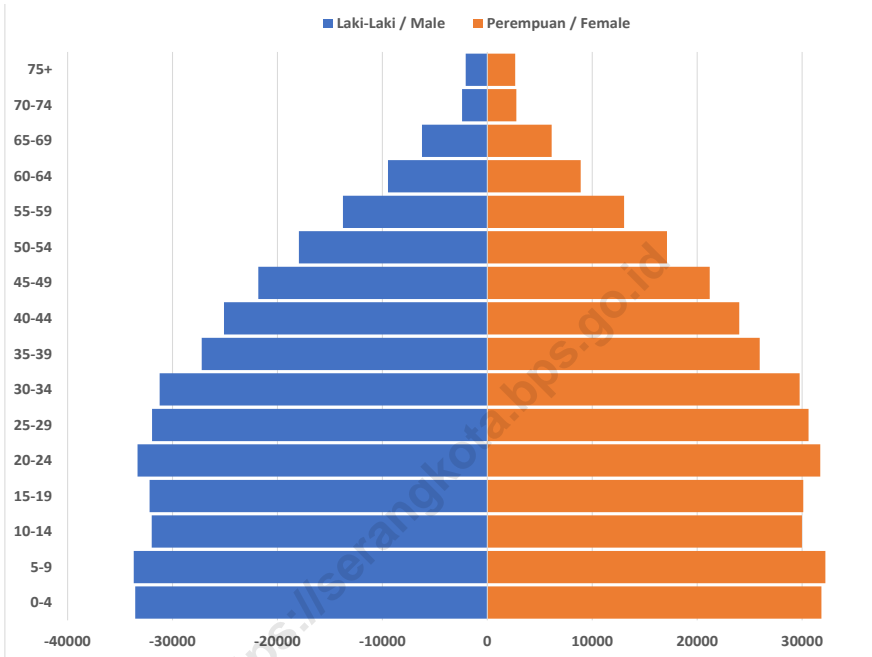
Catatan/Note:

Sumber/Source: Hasil SP2020 (September)/The result of the 2020 Population Census (September)



**Gambar** 3.2  
**Figures**

**Piramida Penduduk Kota Serang, 2020**  
**Serang Municipality Population Pyramid, 2020**



Catatan/Note:

Sumber/Source : Proyeksi Penduduk Indonesia 2010–2035/ Indonesia Population Projection 2010–2035

### 3.1 PENDUDUK POPULATION

**Tabel** 3.1.1 **Penduduk, Laju Pertumbuhan Penduduk, Distribusi Persentase Penduduk, Kepadatan Penduduk, Rasio Jenis Kelamin Penduduk Menurut Kecamatan di Kota Serang, 2020**  
*Population, Population Growth Rate, Percentage Distribution of Population, Population Density, and Population Sex Ratio by Subdistrict in Serang Municipality, 2020*

Kecamatan Subdistrict	Penduduk Population	Laju Pertumbuhan Penduduk per Tahun 2010–2020 Annual Population Growth Rate (%) 2010–2020
(1)	(2)	(3)
Curug	57 346	1,88
Walantaka	102 543	2,98
Cipocok Jaya	98 907	1,96
Serang	226 196	0,81
Taktakan	100 296	2,44
Kasemen	106 813	1,93
<b>Kota Serang</b>	<b>692 101</b>	<b>1,76</b>

Lanjutan Tabel/*Continued Table* 3.1.1

<b>Kecamatan Subdistrict</b>	<b>Persentase Penduduk Percentage of Total Population</b>	<b>Kepadatan Penduduk per km<sup>2</sup> Population Density per sq.km</b>
(1)	(7)	(8)
Curug	8,29	1 156
Walantaka	14,82	2 115
Cipocok Jaya	14,29	3 136
Serang	32,68	8 740
Taktakan	14,49	2 095
Kasemen	15,43	1 686
<b>Kota Serang</b>	<b>100,00</b>	<b>2 595</b>

Lanjutan Tabel/*Continued Table* 3.1.1

Kecamatan <i>Subdistrict</i>	Rasio Jenis Kelamin <i>Population Sex Ratio</i>
(1)	(11)
Curug	106,2
Walantaka	103,8
Cipocok Jaya	105,1
Serang	102,7
Taktakan	106,3
Kasemen	107,1
<b>Kota Serang</b>	<b>104,7</b>

Catatan/*Note*:Sumber/*Source*: Hasil SP2020 (September)/*The result of the 2020 Population Census (September)*

**Tabel**  
**Table** 3.1.2

**Jumlah Penduduk Menurut Kelompok Umur dan Jenis Kelamin di Kota Serang, 2020**  
**Population by Age Group and Sex in Serang Municipality, 2020**

Kelompok Umur <i>Age Groups</i>	Jenis Kelamin <i>Sex</i>		Jumlah <i>Total</i>
	Laki-Laki <i>Male</i>	Perempuan <i>Female</i>	
(1)	(2)	(3)	(4)
0-4	33 555	31 849	65 404
5-9	33 703	32 226	65 929
10-14	31 981	29 988	61 969
15-19	32 195	30 116	62 311
20-24	33 331	31 739	65 070
25-29	31 954	30 625	62 579
30-34	31 228	29 777	61 005
35-39	27 214	25 962	53 176
40-44	25 100	24 007	49 107
45-49	21 833	21 206	43 039
50-54	17 955	17 129	35 084
55-59	13 753	13 043	26 796
60-64	9 471	8 903	18 374
65-69	6 232	6 134	12 366
70-74	2 403	2 771	5 174
75+	2 063	2 655	4 718
<b>Kota Serang</b>	<b>353 971</b>	<b>338 130</b>	<b>692 101</b>

Catatan/Note:

Sumber/Source: Hasil Perapihan Umur dari Data Administratif dan SP2020 (September)/The Result of Smoothing Single Year of Age from Administrative Data and the 2020 Population Census (September)

**Tabel**  
**Table** 3.1.3**Jumlah Akta Catatan Sipil yang Diterbitkan menurut Kecamatan di Kota Serang, 2020<sup>1</sup>**  
**Number of Civil Official Document Published by Subdistrict in Serang Municipality, 2020<sup>1</sup>**

Kecamatan Subdistrict	Akta Kelahiran Birth Certificate	Akta Kematian Death Certificate	Akta Pernikahan Marriage License	Akta Perceraian Divorce Certificate	Akta Pengkangkatan Anak Certificate of Child Adoption
(1)	(2)	(3)	(4)	(5)	(6)
Curug	23 843	396	6 928	56	-
Walantaka	38 106	493	12 797	122	-
Cipocok Jaya	40 566	636	13 524	229	-
Serang	87 959	2 292	27 405	691	1
Taktakan	44 801	690	13 384	129	1
Kasemen	44 103	421	11 204	109	-
<b>Kota Serang</b>	<b>279 378</b>	<b>4 928</b>	<b>85 242</b>	<b>1 336</b>	<b>2</b>

Catatan/Note: <sup>1</sup> Data konsolidasi bersih semester I tahun 2020/Consolidation data on first Semester of 2020

Sumber/Source: Dinas Kependudukan dan Pencatatan Sipil Kota Serang /Population and Civil Registration Agency Serang Municipality

**Tabel**  
**Table** 3.1.4

**Jumlah Kepemilikan Kartu Tanda Penduduk Elektronik Menurut Kecamatan di Kota Serang, 2020<sup>1</sup>**  
**Number Ownership of Electronic Identity Card by Subdistrict in Serang Municipality, 2020<sup>1</sup>**

Kecamatan Subdistrict	Jumlah Wajib KTP Number of Required ID		
	Laki-Laki Male	Perempuan Female	Jumlah Total
(1)	(2)	(3)	(4)
Curug	27 996	26 488	54 484
Walantaka	47 479	46 177	93 656
Cipocok Jaya	47 826	45 574	93 400
Serang	114 514	111 719	226 233
Taktakan	47 986	45 321	93 307
Kasemen	50 638	47 732	98 370
<b>Kota Serang</b>	<b>336 439</b>	<b>323 011</b>	<b>659 450</b>

Lanjutan Tabel/Continued Table 3.1.5

Kecamatan Subdistrict	Kepemilikan KTP Elektronik Ownership of Electronic ID		
	Laki-Laki Male	Perempuan Female	Jumlah Total
(1)	(2)	(3)	(4)
Curug	20 221	19 211	39 432
Walantaka	33 470	32 937	66 407
Cipocok Jaya	33 248	31 911	65 159
Serang	81 749	81 023	162 772
Taktakan	33 824	31 680	65 504
Kasemen	35 513	33 619	69 132
<b>Kota Serang</b>	<b>238 025</b>	<b>230 381</b>	<b>468 406</b>

Catatan/Note: <sup>1</sup>Data konsolidasi bersih semester I tahun 2020/ Consolidation data on first Semester of 2020

Sumber/Source: Dinas Kependudukan dan Pencatatan Sipil Kota Serang /Population and Civil Registration Agency Serang Municipality



### 3.2 KETENAGAKERJAAN EMPLOYMENT

**Tabel 3.2.1** Jumlah Penduduk Berumur 15 Tahun Keatas Menurut Jenis Kegiatan Selama Seminggu yang Lalu dan Jenis Kelamin di Kota Serang, 2020  
*Percentage of Population Aged 15 Years and Over by Type of Activity During the Previous Week and Sex in Serang Municipality, 2020*

Kegiatan Utama <i>Main Activity</i>	Jenis Kelamin/Sex		
	Laki-Laki <i>Male</i>	Perempuan <i>Female</i>	Jumlah <i>Total</i>
(1)	(2)	(3)	(4)
<b>Angkatan Kerja</b> <i>Economically Active</i>	<b>211 050</b>	<b>111 434</b>	<b>322 484</b>
Bekerja/ <i>Working</i>	190 933	101 705	292 638
Pengangguran Terbuka <i>Unemployment</i>	20 117	9 729	29 846
<b>Bukan Angkatan Kerja</b> <i>Economically Inactive</i>	<b>48 178</b>	<b>134 886</b>	<b>183 064</b>
Sekolah/ <i>Attending School</i>	21 868	24 158	46 026
Mengurus Rumah Tangga <i>Housekeeping</i>	8 784	106 476	115 260
Lainnya/ <i>Others</i>	17 526	4 252	21 778
<b>Jumlah/Total</b>	<b>259 228</b>	<b>246 320</b>	<b>505 548</b>
<b>Tingkat Partisipasi Angkatan Kerja (%)</b> <i>Economically Active Participation Rate</i>	<b>81,41</b>	<b>45,24</b>	<b>63,79</b>
<b>Tingkat Pengangguran Terbuka (%)</b> <i>Unemployment Rate</i>	<b>9,53</b>	<b>8,73</b>	<b>9,26</b>

Catatan/Note:

Sumber/Source: BPS, Survei Angkatan Kerja Nasional (Sakernas) Agustus/BPS-Statistics Indonesia, August National Labor Force Survey

**Tabel**  
**Table** 3.2.2

**Penduduk Berumur 15 Tahun ke Atas Menurut Pendidikan Tertinggi yang Ditamatkan dan Jenis Kegiatan Selama Seminggu yang Lalu di Kota Serang, 2020**  
*Population 15 Years of Age and Over by Educational Attainment and Type of Activity During the Previous Week in Serang Municipality, 2020*

Pendidikan Tertinggi yang Ditamatkan <sup>1</sup> <i>Educational Attainment<sup>1</sup></i>	Angkatan Kerja/Economically Active			Persentase Bekerja terhadap Angkatan Kerja <i>Percentage of Working to Economically Active</i>
	Bekerja <i>Working</i>	Pengangguran <sup>2</sup> <i>Unemployment<sup>2</sup></i>	Jumlah Angkatan Kerja <i>Total of Economically Active</i>	
(1)	(2)	(3)	(4)	(5)
0	95 283	4156	99 439	95,82
1	49 642	3 890	53 532	92,73
2	97 922	18 253	116 175	84,29
3	49 791	3 547	53 338	93,35
<b>Jumlah/Total</b>	<b>292 638</b>	<b>29 846</b>	<b>322 484</b>	<b>90,74</b>

Lanjutan Tabel/*Continued Table 3.2.2*

<b>Pendidikan Tertinggi yang Ditamatkan<sup>1</sup></b> <i>Educational Attainment<sup>1</sup></i>	<b>Bukan Angkatan Kerja</b> <i>Not Economically Active</i>	<b>Jumlah Total</b>	<b>Persentase Angkatan Kerja terhadap Penduduk Usia Kerja</b> <i>Percentage of Economically Active to Working Age Population</i>
(1)	(6)	(7)	(8)
0	66 910	166 349	59,78
1	55 986	109 518	48,88
2	51 767	167 942	69,18
3	8 401	61 739	86,39
<b>Jumlah/Total</b>	<b>183 064</b>	<b>505 548</b>	<b>63,79</b>

Catatan/Note: <sup>1</sup> 0. ≤ Sekolah Dasar (SD)/≤ *Primary School*  
 1. Sekolah Menengah Pertama/*Junior High School*  
 2. Sekolah Menengah Atas/*Senior High School*  
 3. Perguruan Tinggi/*Collage*  
<sup>2</sup> 1. Mencari pekerjaan/*Looking for work*  
 2. Mempersiapkan usaha/*Establishing a new business/firm*  
 3. Merasa tidak mungkin mendapat pekerjaan/*Hopeless of job*  
 4. Sudah punya pekerjaan tetapi belum mulai bekerja/*Have a job in future start*

Sumber/Source: BPS, Survei Angkatan Kerja Nasional (Sakernas) Agustus/BPS-Statistics Indonesia, August National Labor Force Survey

**Tabel**  
**Table** 3.2.3

**Penduduk Berumur 15 Tahun Ke Atas yang Bekerja Selama Seminggu yang Lalu Menurut Status Pekerjaan Utama dan Jenis Kelamin di Kota Serang, 2020**  
**Population 15 Years of Age and Over who Worked During The Previous Week by Main Employment Status and Sex in Serang Municipality, 2020**

<b>Status Pekerjaan Utama</b> <b>Main Employment Status</b>	<b>Laki-Laki</b> <b>Male</b>	<b>Perempuan</b> <b>Female</b>	<b>Jumlah</b> <b>Total</b>
(1)	(2)	(3)	(4)
Berusaha sendiri <i>Own account worker</i>	51 228	20 284	71 512
Berusaha dibantu buruh tidak tetap/buruh tidak dibayar <i>Employer assisted by temporary worker/unpaid worker</i>	11 445	11 463	22 908
Berusaha dibantu buruh tetap/buruh dibayar <i>Employer assisted by permanent worker/paid worker</i>	13 851	2 313	16 164
Buruh/Karyawan/Pegawai/ <i>Employee</i>	79 473	46 396	125 869
Pekerja bebas <i>Casual worker</i>	22 459	6 272	28 731
Pekerja keluarga/tak dibayar <i>Family worker/unpaid worker</i>	12 477	14 977	27 454
<b>Jumlah/Total</b>	<b>190 933</b>	<b>101 705</b>	<b>292 638</b>

Catatan/Note:

Sumber/Source: BPS, Survei Angkatan Kerja Nasional (Sakernas) Agustus/BPS-Statistics Indonesia, August National Labor Force Survey

**Tabel** 3.2.4  
**Table**

**Jumlah Penduduk Berumur 15 Tahun Keatas yang Bekerja Selama Seminggu yang Lalu Menurut Kelompok Umur dan Jenis Kelamin di Kota Serang, 2020**  
*Population Aged 15 Years and Over Who Worked During the Previous Week by Age Group and Sex in Serang Municipality, 2020*

Kegiatan Utama Main Activity	Jenis Kelamin Sex		Jumlah Total
	Laki-Laki Male	Perempuan Female	
(1)	(2)	(3)	(4)
15-19	5 482	6 402	11 884
20-24	17 524	12 036	29 560
25-29	24 147	11 599	35 746
30-34	25 820	10 835	36 655
35-39	27 528	12 322	39 850
40-44	24 667	11 894	36 561
45-49	21 842	13 289	35 131
50-54	18 891	10 308	29 199
55-59	12 905	7 111	20 016
60-64	7 025	3 323	10 348
65+	5 102	2 586	7 688
<b>Kota Serang</b>	<b>190 933</b>	<b>101 705</b>	<b>292 638</b>

Catatan/Note:

Sumber/Source: Survei Angkatan Kerja Nasional Agustus/August National Labor Force Survey

**Tabel**  
**Table** 3.2.5

**Jumlah Penduduk Berumur 15 Tahun Ke Atas yang Bekerja Selama Seminggu yang Lalu Menurut Lapangan Pekerjaan Utama dan Jenis Kelamin di Kota Serang, 2020**

*Population Aged 15 Years and Over Who Worked During the Previous Week by Main Industry and Sex in Serang Municipality, 2020*

Lapangan Pekerjaan Utama <sup>1</sup> <i>Main Industry<sup>1</sup></i>	Jenis Kelamin <i>Sex</i>		Jumlah <i>Total</i>
	Laki-Laki <i>Male</i>	Perempuan <i>Female</i>	
(1)	(2)	(3)	(4)
Pertanian, Kehutanan, dan Perikanan/ <i>Agriculture, Forestry, and Fishing</i>	8 397	4 022	12 419
Pertambangan dan Penggalian/ <i>Mining and Quarrying</i>	393	-	393
Industri Pengolahan/ <i>Manufacturing</i>	32 032	15 713	47 745
Pengadaan Listrik dan Gas/ <i>Electricity and Gas</i>	2 207	-	2 207
Pengadaan Air; Pengelolaan Sampah, Limbah, dan Daur Ulang/ <i>Water Supply; Sewerage, Waste Management, and Remediation Activities</i>	2 846	475	3 321
Konstruksi/ <i>Construction</i>	20 158	-	20 158
Perdagangan Besar dan Eceran; Reparasi Mobil dan Sepeda Motor/ <i>Wholesale and Retail Trade; Repair of Motor Vehicles and Motorcycles</i>	53 522	28 501	82 023
Transportasi dan Pergudangan/ <i>Transportation and Storage</i>	13 718	-	13 718
Penyediaan Akomodasi dan Makan Minum/ <i>Accommodation and Food Service Activities</i>	8 663	15 277	23 940
Informasi dan Komunikasi/ <i>Information and Communication</i>	2 862	1 493	4 355

Lanjutan Tabel/*Continued Table 3.2.5*

Lapangan Pekerjaan Utama <sup>1</sup> <i>Main Industry<sup>1</sup></i>	Jenis Kelamin <i>Sex</i>		Jumlah <i>Total</i>
	Laki-Laki <i>Male</i>	Perempuan <i>Female</i>	
(1)	(2)	(3)	(4)
Jasa Keuangan dan Asuransi/ <i>Financial and Insurance Activities</i>	1 423	617	2 040
Real Estat/ <i>Real Estate Activities</i>	786	-	786
Jasa Perusahaan/ <i>Business Activities</i>	3 932	1 388	5 320
Administrasi Pemerintahan, Pertahanan, dan Jaminan Sosial Wajib/ <i>Public Administration and Defence; Compulsory Social Security</i>	15 349	6 524	21 873
Jasa Pendidikan/ <i>Education</i>	8 720	13 089	21 809
Jasa Kesehatan dan Kegiatan Sosial/ <i>Human Health and Social Work Activities</i>	1 369	3 277	4 646
Jasa Lainnya/ <i>Other Services Activities</i>	14 556	11 329	25 885
<b>Kota Serang</b>	<b>190 933</b>	<b>101 705</b>	<b>292 638</b>

Catatan/Note: <sup>1</sup> 1 Pertanian, Kehutanan, Perburuan, dan Perikanan/*Agriculture, Forestry, Hunting, and Fisheries*

2 Pertambangan dan Penggalian/*Mining and Quarrying*

3 Industri Pengolahan/*Manufacturing Industry*

4 Listrik, Gas, dan Air/*Electricity, Gas, and Water*

5 Bangunan/*Construction*

6 Perdagangan Besar, Eceran, Rumah Makan, dan Hotel/*Wholesale Trade, Retail Trade, Restaurants, and Hotels*

7 Angkutan, Pergudangan, dan Komunikasi/*Transportation, Warehousing, and Communication*

8 Keuangan, Asuransi, Usaha Persewaan Bangunan, Tanah, dan Jasa Perusahaan/*Financial, Insurance, Real Estate, and Business Services*

9 Jasa Kemasyarakatan, Sosial, dan Perorangan/*Community, Social, and Personal Services*

Sumber/Source: Survei Angkatan Kerja Nasional Agustus/*August National Labor Force Survey*

Tabel ini merupakan indikator Tujuan Pembangunan Berkelanjutan/: Tujuan/: 9

*This table is an indicator of Sustainable Development Goals*

*Goal*

**Tabel**  
**Table** 3.2.6

**Jumlah Penduduk Berumur 15 Tahun Ke Atas yang Bekerja Selama Seminggu yang Lalu Menurut Jumlah Jam Kerja Seluruhnya dan Jenis Kelamin di Kota Serang, 2020**  
*Population Aged 15 Years and Over Who Worked During the Previous Week by Total Working Hours and Sex in Serang Municipality, 2020*

Jumlah Jam Kerja Seluruhnya (jam) <i>Total Working Hours (hours)</i>	Jenis Kelamin <i>Sex</i>		Jumlah <i>Total</i>
	Laki-Laki <i>Male</i>	Perempuan <i>Female</i>	
(1)	(2)	(3)	(4)
0 <sup>1</sup>	3 240	2 784	6 024
1-14	10 826	9 388	20 214
15-24	12 204	14 114	26 318
25-34	15 087	13 692	28 779
35-40	30 040	19 618	49 658
41+	119 536	42 109	161 645
<b>Kota Serang</b>	<b>190 933</b>	<b>101 705</b>	<b>292 638</b>

Catatan/Note: <sup>1</sup> Sementara tidak bekerja/*Temporarily out of work*

Sumber/Source: Survei Angkatan Kerja Nasional Agustus/*August National Labor Force Survey*



**Tabel**  
**Table** 3.2.7

**Jumlah Penduduk Berumur 15 Tahun Ke Atas yang Bekerja Selama Seminggu yang Lalu Menurut Jumlah Jam Kerja Pada Pekerjaan Utama dan Jenis Kelamin di Kota Serang, 2020**  
*Population Aged 15 Years and Over Who Worked During the Previous Week by Number of Working Hours on Main Industry and Sex in Serang Municipality, 2020*

Jumlah Jam Kerja Pada Pekerjaan Utama (jam) <i>Number of Working Hours on Main Industry (hours)</i>	Jenis Kelamin <i>Sex</i>		Jumlah <i>Total</i>
	Laki-Laki <i>Male</i>	Perempuan <i>Female</i>	
(1)	(2)	(3)	(4)
0 <sup>1</sup>	3 240	2 784	6 024
1-14	11 435	9 388	20 823
15-24	14 070	14 775	28 845
25-34	15 875	13 406	29 281
35-40	30 739	20 362	51 101
41+	115 574	40 990	156 564
<b>Kota Serang</b>	<b>190 933</b>	<b>101 705</b>	<b>292 638</b>

Catatan/Note: <sup>1</sup> Sementara tidak bekerja/*Temporarily out of work*

Sumber/Source: Survei Angkatan Kerja Nasional Agustus/August National Labor Force Survey

**Tabel 3.2.8** Jumlah Pencari Kerja Terdaftar Menurut Tingkat Pendidikan Tertinggi yang Ditamatkan dan Jenis Kelamin di Kota Serang, 2020  
**Number of Registered Job Applicants by Educational Attainment and Sex in Serang Municipality, 2020**

Pendidikan Tertinggi yang Ditamatkan <i>Educational Attainment</i>	Jenis Kelamin <i>Sex</i>		Jumlah <i>Total</i>
	Laki-Laki <i>Male</i>	Perempuan <i>Female</i>	
(1)	(2)	(3)	(4)
Tidak Sekolah/Tidak Tamat SD No Schooling/ Not Yet Completed Primary School	...	...	...
Sekolah Dasar/Primary School	35	34	69
Sekolah Menengah Pertama/Junior High School	168	281	449
Sekolah Menengah Atas/Senior High School	4 495	4 570	9 065
Sekolah Menengah Atas Kejuruan/ Vacational Senior High School	...	...	...
Diploma I/II/III/Akademi Diploma I/II/III/Academy	40	87	127
Universitas/University	341	375	716
<b>Kota Serang</b>	<b>5 079</b>	<b>5 347</b>	<b>10 426</b>

Catatan/Note:

Sumber/Source: Dinas Tenaga Kerja dan Transmigrasi Kota Serang/Manpower and Transmigration Office of Serang Municipality

**Tabel**  
**Table** 3.2.9

**Banyaknya Pencari Kerja yang Terdaftar Menurut Jenis Kelamin di Kota Serang, 2020**  
**Number of Job Seeker Registered by Sex in Serang Municipality, 2020**

Bulan Month	Jenis Kelamin Sex		Jumlah Total
	Laki-Laki Male	Perempuan Female	
(1)	(2)	(3)	(4)
Januari/ January	446	364	810
Februari/ February	407	358	765
Maret/ March	230	182	412
April/ April	52	78	130
Mei/ May	488	434	922
Juni/ June	1 377	1 917	3 294
Juli/ July	556	497	1 053
Agustus/ August	343	323	666
September/ September	326	377	703
Oktober/ October	268	273	541
November/ November	303	285	588
Desember/ December	294	282	576
<b>Kota Serang</b>	<b>5 090</b>	<b>5 370</b>	<b>10 460</b>

Catatan/Note:

Sumber/Source: Dinas Tenaga Kerja dan Transmigrasi Kota Serang/Manpower and Transmigration Office of Serang Municipality

**Tabel**  
**Table** 3.2.10

**Jumlah Perusahaan Swasta yang Terdaftar Menurut Lapangan Usaha dan Klasifikasi Jumlah Tenaga Kerja di Kota Serang, 2019**  
**Number of Registered Private Companies by Main Economic Sector and Manpower Total Classification in Serang Municipality, 2019**

Lapangan Usaha Utama <i>Main Economic Sector</i>	Perusahaan <i>Company</i>	Tenaga Kerja <i>Manpower</i>		
		< 25	25 - 99	≥ 100
(1)	(2)	(3)	(4)	(5)
Pertanian/ <i>Agriculture</i>	9	4	4	1
Pertambangan dan Penggalian/ <i>Mining and Quarrying</i>	-	-	-	-
Industri/ <i>Manufacture</i>	62	44	15	3
Listrik, Gas, dan Air Bersih/ <i>Electricity, Gas, and Water Supply</i>	10	6	-	4
Bangunan/ <i>Construction</i>	342	322	15	5
Perdagangan, Hotel, dan Restoran/ <i>Trade, Hotel, and Restaurant</i>	927	814	92	21
Angkutan dan Komunikasi/ <i>Transportation and Communication</i>	113	106	3	4
Bank dan Lembaga Keuangan Lainnya/ <i>Bank and Other Financial Intermediaries</i>	121	76	39	6
Jasa-Jasa/ <i>Services</i>	276	209	58	9
<b>Kota Serang</b>	<b>1 860</b>	<b>1 581</b>	<b>226</b>	<b>53</b>

Catatan/Note:

Sumber/Source: Dinas Tenaga Kerja dan Transmigrasi Kota Serang/Manpower and Transmigration Office of Serang Municipality

**Tabel**  
**Table** 3.2.11

**Jumlah Tenaga Kerja Pada Perusahaan Swasta yang Terdaftar Menurut Kewarganegaraan dan Jenis Kelamin di Kota Serang, 2020**  
**Number of Manpowers at Registered Private Company by Citizenship and Sex in Serang Municipality, 2020**

Lapangan Usaha Utama <i>Main Economic Sector</i>	Perusahaan <i>Company</i>	Tenaga Kerja WNI <i>Manpower/Indonesian Citizen</i>		
		< 25	25 - 99	≥ 100
(1)	(2)	(3)	(4)	(5)
Pertanian/ <i>Agriculture</i>	9	168	42	210
Pertambangan dan Penggalian/ <i>Mining and Quarrying</i>	2	72	3	75
Industri/ <i>Manufacture</i>	13	78	215	293
Listrik, Gas, dan Air Bersih/ <i>Electricity, Gas, and Water Supply</i>	6	299	56	355
Bangunan/ <i>Construction</i>	15	352	32	384
Perdagangan, Hotel, dan Restoran/ <i>Trade, Hotel, and Restaurant</i>	414	2 216	588	2 804
Angkutan dan Komunikasi/ <i>Transportation and Communication</i>	20	210	12	222
Bank dan Lembaga Keuangan Lainnya/ <i>Bank and Other Financial Intermediaries</i>	88	1 161	583	1 744
Jasa-Jasa/ <i>Services</i>	108	2 689	302	2 991
<b>Kota Serang</b>	<b>675</b>	<b>7 245</b>	<b>1 833</b>	<b>9 078</b>

Catatan/Note:

Sumber/Source: Dinas Tenaga Kerja dan Transmigrasi Kota Serang/Manpower and Transmigration Office of Serang Municipality

Lanjutan Tabel/Continued Table 3.2.11

Lapangan Usaha Utama <i>Main Economic Sector</i>	Perusahaan <i>Company</i>	Tenaga Kerja WNA <i>Manpower/Citizen of Foreign Country</i>		
		Laki-Laki <i>Male</i>	Perempuan <i>Female</i>	Jumlah <i>Total</i>
(1)	(2)	(3)	(4)	(5)
Pertanian/ <i>Agriculture</i>	9	...	...	...
Pertambangan dan Penggalian/ <i>Mining and Quarrying</i>	2	...	...	...
Industri/ <i>Manufacture</i>	13	...	...	...
Listrik, Gas, dan Air Bersih/ <i>Electricity, Gas, and Water Supply</i>	6	...	...	...
Bangunan/ <i>Construction</i>	15	...	...	...
Perdagangan, Hotel, dan Restoran/ <i>Trade, Hotel, and Restaurant</i>	414	...	...	...
Angkutan dan Komunikasi/ <i>Transportation and Communication</i>	20	...	...	...
Bank dan Lembaga Keuangan Lainnya/ <i>Bank and Other Financial Intermediaries</i>	88	...	...	...
Jasa-Jasa/ <i>Services</i>	108	...	...	...
<b>Kota Serang</b>	<b>675</b>	...	...	...

Catatan/Note:

Sumber/Source: Dinas Tenaga Kerja dan Transmigrasi Kota Serang/Manpower and Transmigration Office of Serang Municipality

# BAB 4

## SOSIAL DAN KESEJAHTERAAN RAKYAT SOCIAL AND WELFARE

### Pendidikan / Education, 2020



#### JUMLAH SD

Number of primary schools

**255 unit**



#### JUMLAH SMP

Number of lower secondary schools

**79 unit**

#### JUMLAH SMA

Number of upper secondary schools

**30 unit**

#### JUMLAH MURID

Number of pupils

#### SD

Primary Schools

**78.523**



#### SMP

Lower Secondary Schools

**12.071**

#### SMA

Upper Secondary Schools

**26.937**

### Bencana Alam / Natural Disaster, 2020

#### BANYAKNYA BENCANA ALAM

Number of natural disaster



Banjir  
Flood

**42**



Angin Topan  
Hurricane

**99**



3  
Tanah Longsor  
Earth  
Dislocation



116  
Kebakaran  
Fire







**PENJELASAN TEKNIS**

1. Tidak/belum pernah sekolah adalah mereka yang tidak pernah atau belum pernah terdaftar dan tidak pernah atau belum pernah aktif mengikuti pendidikan di suatu jenjang pendidikan formal. Termasuk juga yang tamat/belum tamat taman kanak-kanak tetapi tidak melanjutkan ke sekolah dasar.
2. Masih bersekolah adalah mereka yang terdaftar dan aktif mengikuti pendidikan formal dan nonformal (Paket A, B, atau C), baik pendidikan dasar, menengah maupun pendidikan tinggi. Bagi mahasiswa yang sedang cuti dianggap masih bersekolah.
3. Tidak bersekolah lagi adalah mereka yang pernah terdaftar dan aktif mengikuti pendidikan di suatu jenjang pendidikan formal dan nonformal (Paket A, B, atau C), tetapi pada saat pencacahan tidak lagi terdaftar dan tidak aktif mengikuti pendidikan.
4. Tamat sekolah adalah menyelesaikan pelajaran yang ditandai dengan lulus ujian akhir pada kelas atau tingkat terakhir suatu jenjang pendidikan di sekolah negeri maupun swasta dengan mendapatkan tanda tamat belajar/ijazah. Seseorang yang belum mengikuti pelajaran pada kelas tertinggi tetapi telah mengikuti ujian akhir dan lulus dianggap tamat sekolah.

**TECHNICAL NOTES**

1. *Not/never attending school is someone who has never attended or never been registered in a formal education, such as primary, secondary, and tertiary education. Those who just completed kindergarten are considered as never attended school.*
2. *Attending school is someone who is currently attending primary, secondary, or tertiary education, including package A, package B, or package C. College student who postpones his/her study is considered as attending school.*
3. *Not attending school anymore is someone who had enrolled and participated in formal and non-formal education in the past including package A, package B, or package C, but currently does not attend school.*
4. *Completed particular level of education is someone who has completed particular level of education in private or public school and accepting graduation certificate. Someone who has never attended the highest grade but passed the final exam is considered as completed particular level of education.*

5. Bencana Alam adalah peristiwa atau serangkaian peristiwa yang mengancam dan mengganggu kehidupan / penghidupan masyarakat yang disebabkan oleh faktor alam antara lain berupa gempa bumi, tsunami, gunung meletus, banjir, kekeringan, angin topan, dan tanah longsor sehingga mengakibatkan kerugian materi maupun non-materi.
5. *Natural Disaster is an event or series of events that threaten and disrupt the lives and livelihoods caused by natural factors such as: earthquake, tsunami, volcanic eruption, flood, flash flood, drought, typhoon/ cyclone, and landslide so it can lead to result in loss of material and non-material.*

<https://serangkota.bps.go.id>

**ULASAN****Sosial**

Pada bab ini disajikan data mengenai pendidikan, kesehatan dan keluarga berencana, agama, peradilan, dan masalah sosial lainnya.

Pada subbab pendidikan disajikan data jumlah sekolah, murid dan guru di semua jenjang pendidikan, mulai dari TK sampai dengan universitas. Untuk lebih jelasnya dapat dilihat pada tabel 4. 1. 1 s.d. tabel 4. 1. 17.

Data bidang kesehatan yang disajikan dalam subbab kesehatan dan keluarga berencana, meliputi data jumlah dan jenis tempat pelayanan kesehatan, dokter serta tenaga kesehatan lainnya. Data Keluarga Berencana yang disajikan meliputi jumlah akseptor baru, jumlah akseptor menurut pemakaian alat kontrasepsi, jumlah tempat pelayanan Keluarga Berencana.

Dalam subbab masalah sosial lainnya, beberapa data yang disajikan salah satunya kejadian bencana alam dan korban, yang dirinci menurut jenis bencana alam: banjir, kebakaran, angin topan, tanah longsor. Di samping itu pada subbab ini dapat dilihat pula jumlah permasalahan sosial lainnya seperti jumlah anak terlantar, anak jalanan, lansia /jompo, korban penyalahgunaan narkoba, penyandang disabilitas, gelandangan/ pengemis, tuna susila dan fakir miskin, serta data gangguan kamtibmas.

**DESCRIPTION****Social**

*This chapter presents data about education, health and family planning, religion, justice, and other social problems.*

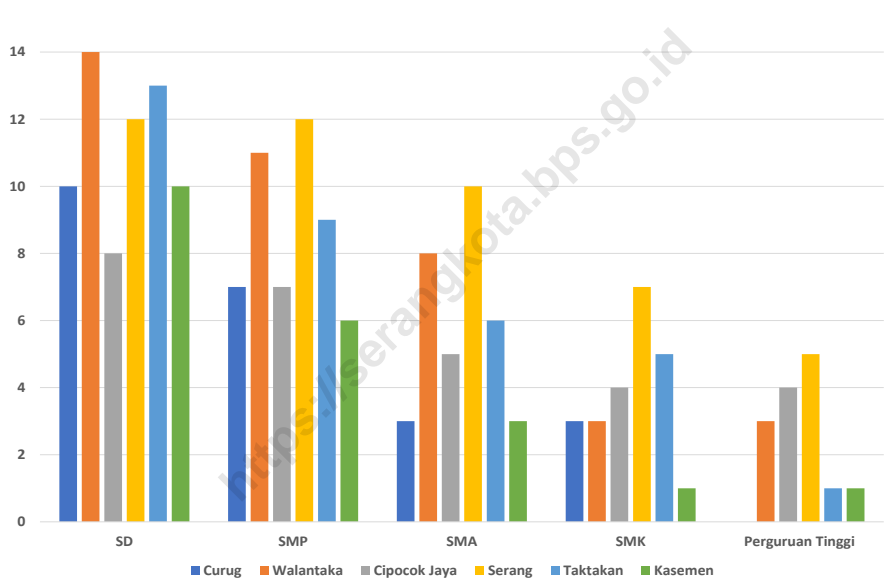
*At education subchapter, number of schools, pupils and teachers for all education level are presented, start from kindergarten school until university. More detail can be seen in table 4. 1. 1 until 4. 1. 17.*

*Health data which presented in health and family planning sub chapter, covering data sum up and place type service of health, doctor and also other medical personnel. It also covers data on family planning such as number of new acceptor, number of acceptor by kind of contraception used and number of family planning facilities.*

*Data shown in other social problems sub chapter include several catastrophes occurred in Serang Municipality such as flood, fire and hurricane. More over table concerning social problem such as the number of neglected children, decrepit, narcotics abuse, disability person, beggar, prostitute, poor and miserable as well as the disturbance of peace and public order in society.*

**Gambar 4.1**  
**Figures**

**Jumlah Desa/Kelurahan yang Memiliki Fasilitas Sekolah menurut Kecamatan dan Tingkat Pendidikan di Kota Serang, 2020**  
**Number of Villages Having Educational Facilities by Subdistrict and Educational Level in Serang Municipality, 2020**



Catatan/Note:

Sumber/Source : BPS, Pendataan Potensi Desa (Podes)/ BPS–Statistics Indonesia, Village Potential Data Collection

#### 4.1 PENDIDIKAN EDUCATION

**Tabel** 4.1.1 **Jumlah Sekolah, Guru, dan Murid Taman Kanak-Kanak (TK) di Bawah Kementerian Pendidikan dan Kebudayaan Menurut Kecamatan di Kota Serang, 2020/2021 dan 2020/2021**  
*Number of Schools, Teachers, and Pupils in Kindergarten Under The Ministry of Education and Culture by Subdistrict in Serang Municipality, 2019/2020 and 2020/2021*

Kecamatan Subdistrict	Sekolah/Schools					
	Negeri/Public		Swasta/Private		Jumlah/Total	
	2019/2020	2020/2021	2019/2020	2020/2021	2019/2020	2020/2021
(1)	(2)	(3)	(4)	(5)	(6)	(7)
Curug	2	2	2	2	4	4
Walantaka	3	3	11	13	14	16
Cipocok Jaya	4	4	22	24	26	28
Serang	1	1	62	56	63	57
Taktakan	1	1	7	7	8	8
Kasemen	2	2	10	10	12	12
<b>Kota Serang</b>	<b>13</b>	<b>13</b>	<b>114</b>	<b>112</b>	<b>127</b>	<b>125</b>

Lanjutan Tabel/Continued Table 4.1.1

Kecamatan Subdistrict	Guru <sup>1</sup> /Teachers <sup>1</sup>					
	Negeri/Public		Swasta/Private		Jumlah/Total	
	2019/2020	2020/2021	2019/2020	2020/2021	2019/2020	2020/2021
(1)	(8)	(9)	(10)	(11)	(12)	(13)
Curug	13	13	6	5	19	18
Walantaka	19	20	49	61	68	81
Cipocok Jaya	32	31	109	125	141	156
Serang	6	6	298	304	304	310
Taktakan	6	6	45	43	51	49
Kasemen	10	11	38	38	48	49
<b>Kota Serang</b>	<b>86</b>	<b>87</b>	<b>545</b>	<b>576</b>	<b>631</b>	<b>663</b>

Lanjutan Tabel/*Continued Table 4.1.1*

Kecamatan Subdistrict	Murid/Pupils					
	Negeri/Public		Swasta/Private		Jumlah/Total	
	2019/2020	2020/2021	2019/2020	2020/2021	2019/2020	2020/2021
(1)	(14)	(15)	(16)	(17)	(18)	(19)
Curug	181	129	85	85	266	214
Walantaka	159	137	497	526	656	663
Cipocok Jaya	316	282	1 011	973	1 327	1 255
Serang	53	48	3 061	2 360	3 114	2 408
Taktakan	70	60	359	288	429	348
Kasemen	77	83	256	244	333	327
<b>Kota Serang</b>	<b>856</b>	<b>739</b>	<b>5 269</b>	<b>4 476</b>	<b>6 125</b>	<b>5 215</b>

Catatan/Note: <sup>1</sup> Jumlah guru termasuk kepala sekolah dan guru/*The total of teachers including headmaster and teacher*

Sumber/Source: Kementerian Pendidikan dan Kebudayaan, Data Semester Ganjil/*Ministry of Educations and Culture, Odd Semester Data*

**Tabel**  
**Table** 4.1.2

**Jumlah Sekolah, Guru, dan Murid Raudatul Athfal (RA) di Bawah Kementerian Agama Menurut Kecamatan di Kota Serang, 2019/2020 dan 2020/2021**  
**Number of Schools, Teachers, and Pupils in Raudatul Athfal (RA) Under The Ministry of Religious Affairs by Subdistrict in Serang Municipality, 2019/2020 and 2020/2021**

Kecamatan Subdistrict	Sekolah/Schools		Guru <sup>1</sup> /Teachers <sup>1</sup>		Murid/Pupils	
	2019/2020	2020/2021	2019/2020	2020/2021	2019/2020	2020/2021
(1)	(2)	(3)	(4)	(5)	(6)	(7)
Curug	8	...	22	...	279	...
Walantaka	10	...	37	...	374	...
Cipocok Jaya	6	...	27	...	170	...
Serang	33	...	195	...	1 593	...
Taktakan	15	...	54	...	354	...
Kasemen	7	...	25	...	280	...
<b>Kota Serang</b>	<b>79</b>	<b>...</b>	<b>360</b>	<b>...</b>	<b>3 050</b>	<b>...</b>

Catatan/Note: <sup>1</sup>Jumlah guru termasuk kepala sekolah dan guru/The total of teachers including headmaster and teacher

Sumber/Source: Kementerian Agama, EMIS, data semester ganjil laporan sampai dengan 15 Maret 2020/Ministry of Religious Affairs, EMIS, odd semester report data up to March 15<sup>th</sup>, 2020



**Tabel** 4.1.3  
**Table**

**Jumlah Sekolah, Guru, dan Murid Sekolah Dasar (SD) di Bawah Kementerian Pendidikan dan Kebudayaan Menurut Kecamatan di Kota Serang, 2019/2020 dan 2020/2021**

*Number of Schools, Teachers, and Pupils in Primary Schools Under The Ministry of Education and Culture by Subdistrict in Serang Municipality, 2019/2020 and 2020/2021*

Kecamatan Subdistrict	Sekolah/Schools					
	Negeri/Public		Swasta/Private		Jumlah/Total	
	2019/2020	2020/2021	2019/2020	2020/2021	2019/2020	2020/2021
(1)	(2)	(3)	(4)	(5)	(6)	(7)
Curug	21	21	1	1	22	22
Walantaka	29	29	4	4	33	33
Cipocok Jaya	28	28	10	10	38	38
Serang	72	72	15	15	87	87
Taktakan	34	34	2	2	36	36
Kasemen	39	39	-	-	39	39
<b>Kota Serang</b>	<b>223</b>	<b>223</b>	<b>32</b>	<b>32</b>	<b>255</b>	<b>255</b>

Lanjutan Tabel/Continued Table 4.1.3

Kecamatan Subdistrict	Guru <sup>1</sup> /Teachers <sup>1</sup>					
	Negeri/Public		Swasta/Private		Jumlah/Total	
	2019/2020	2020/2021	2019/2020	2020/2021	2019/2020	2020/2021
(1)	(8)	(9)	(10)	(11)	(12)	(13)
Curug	259	260	7	9	266	269
Walantaka	336	348	50	50	386	398
Cipocok Jaya	344	359	188	205	532	564
Serang	894	914	371	398	1 265	1 312
Taktakan	364	380	29	30	393	410
Kasemen	411	423	-	-	411	423
<b>Kota Serang</b>	<b>2 608</b>	<b>2 684</b>	<b>645</b>	<b>692</b>	<b>3 253</b>	<b>3 376</b>

Lanjutan Tabel/*Continued Table* 4.1.3

Kecamatan Subdistrict	Murid/Pupils					
	Negeri/Public		Swasta/Private		Jumlah/Total	
	2019/2020	2020/2021	2019/2020	2020/2021	2019/2020	2020/2021
(1)	(14)	(15)	(16)	(17)	(18)	(19)
Curug	5 666	5 708	93	119	5 759	5 827
Walantaka	8 475	8 515	663	696	9 138	9 211
Cipocok Jaya	8 537	8 686	3 131	3 370	11 668	12 056
Serang	23 817	23 341	6 520	6 685	30 337	30 026
Taktakan	9 193	9 435	511	520	9 704	9 955
Kasemen	11 290	11 448	-	-	11 290	11 448
<b>Kota Serang</b>	<b>66 978</b>	<b>67 133</b>	<b>10 918</b>	<b>11 390</b>	<b>77 896</b>	<b>78 523</b>

Catatan/Note: <sup>1</sup> Jumlah guru termasuk kepala sekolah dan guru/*The total of teachers including headmaster and teacher*  
 Sumber/Source: Kementerian Pendidikan dan Kebudayaan, Sistem Data Pokok Pendidikan, data semester ganjil/ *Ministry of Educations and Culture, Basic Education Data System, odd semester*

**Tabel**  
**Table** 4.1.4

**Jumlah Sekolah, Guru, dan Murid Madrasah Ibtidaiyah (MI) di Bawah Kementerian Agama Menurut Kecamatan Menurut Kecamatan di Kota Serang, 2019/2020 dan 2020/2021**

***Number of Schools, Teachers, and Pupils in Madrasah Ibtidaiyah (MI) Under The Ministry of Religious Affairs by Subdistrict in Serang Municipality, 2019/2020 and 2020/2021***

Kecamatan Subdistrict	Sekolah/Schools					
	Negeri/Public		Swasta/Private		Jumlah/Total	
	2019/2020	2020/2021	2019/2020	2020/2021	2019/2020	2020/2021
(1)	(8)	(9)	(10)	(11)	(12)	(13)
Curug	-	...	3	...	3	...
Walantaka	-	...	7	...	7	...
Cipocok Jaya	-	...	1	...	1	...
Serang	-	...	2	...	2	...
Taktakan	-	...	5	...	5	...
Kasemen	-	...	3	...	3	...
<b>Kota Serang</b>	-	...	<b>21</b>	...	<b>21</b>	...

Lanjutan Tabel/*Continued Table 4.1.4*

Kecamatan Subdistrict	Guru <sup>1</sup> /Teachers <sup>1</sup>					
	Negeri/Public		Swasta/Private		Jumlah/Total	
	2019/2020	2020/2021	2019/2020	2020/2021	2019/2020	2020/2021
(1)	(8)	(9)	(10)	(11)	(12)	(13)
Curug	-	...	23	...	23	...
Walantaka	-	...	83	...	83	...
Cipocok Jaya	-	...	6	...	6	...
Serang	-	...	10	...	10	...
Taktakan	-	...	51	...	51	...
Kasemen	-	...	36	...	36	...
<b>Kota Serang</b>	-	...	<b>209</b>	...	<b>209</b>	...

Lanjutan Tabel/Continued Table 4.1.4

Kecamatan Subdistrict	Murid/Pupils					
	Negeri/Public		Swasta/Private		Jumlah/Total	
	2019/2020	2020/2021	2019/2020	2020/2021	2019/2020	2020/2021
(1)	(14)	(15)	(16)	(17)	(18)	(19)
Curug	-	...	363	...	363	...
Walantaka	-	...	1 364	...	1 364	...
Cipocok Jaya	-	...	181	...	181	...
Serang	-	...	154	...	154	...
Taktakan	-	...	447	...	447	...
Kasemen	-	...	856	...	856	...
<b>Kota Serang</b>	-	...	<b>3 365</b>	...	<b>3 365</b>	...

Catatan/Note: Jumlah guru termasuk kepala sekolah dan guru/The total of teachers including headmaster and teacher  
 Sumber/Source: Kementerian Agama, EMIS, data semester ganjil laporan sampai dengan 15 Maret 2020/Ministry of Religious Affairs, EMIS, odd semester report data up to March 15<sup>th</sup>, 2020

**Tabel**  
**Table** 4.1.5

**Jumlah Sekolah, Guru, dan Murid Sekolah Menengah Pertama (SMP) di Bawah Kementerian Pendidikan dan Kebudayaan Menurut Kecamatan di Kota Serang, 2019/2020 dan 2020/2021**  
***Number of Schools, Teachers, and Pupils in Lower Secondary Schools Under The Ministry of Education and Culture by Subdistrict in Serang Municipality, 2019/2020 and 2020/2021***

Kecamatan Subdistrict	Sekolah/Schools					
	Negeri/Public		Swasta/Private		Jumlah/Total	
	2019/2020	2020/2021	2019/2020	2020/2021	2019/2020	2020/2021
(1)	(2)	(3)	(4)	(5)	(6)	(7)
Curug	3	3	1	1	4	4
Walantaka	3	3	9	10	12	13
Cipocok Jaya	6	6	8	8	14	14
Serang	9	9	21	20	30	29
Taktakan	4	4	9	9	13	13
Kasemen	4	4	2	2	6	6
<b>Kota Serang</b>	<b>29</b>	<b>29</b>	<b>50</b>	<b>50</b>	<b>79</b>	<b>79</b>

Lanjutan Tabel/Continued Table 4.1.5

Kecamatan Subdistrict	Guru <sup>1</sup> /Teachers <sup>1</sup>					
	Negeri/Public		Swasta/Private		Jumlah/Total	
	2019/2020	2020/2021	2019/2020	2020/2021	2019/2020	2020/2021
(1)	(8)	(9)	(10)	(11)	(12)	(13)
Curug	64	71	6	5	70	76
Walantaka	90	94	82	92	172	186
Cipocok Jaya	184	190	70	72	254	262
Serang	344	356	249	241	593	597
Taktakan	109	110	61	63	170	173
Kasemen	118	122	18	17	136	139
<b>Kota Serang</b>	<b>909</b>	<b>943</b>	<b>486</b>	<b>490</b>	<b>1 395</b>	<b>1 433</b>



Lanjutan Tabel/*Continued Table* 4.1.5

Kecamatan Subdistrict	Murid/Pupils					
	Negeri/Public		Swasta/Private		Jumlah/Total	
	2019/2020	2020/2021	2019/2020	2020/2021	2019/2020	2020/2021
(1)	(14)	(15)	(16)	(17)	(18)	(19)
Curug	1 303	1 333	12	9	1 315	1 342
Walantaka	2 180	2 272	1 024	1 001	3 204	3 273
Cipocok Jaya	3 988	4 149	698	715	4 686	4 864
Serang	8 481	8 465	2 687	2 509	11 168	10 974
Taktakan	2 510	2 532	545	482	3 055	3 014
Kasemen	3 071	3 089	360	381	3 431	3 470
<b>Kota Serang</b>	<b>21 533</b>	<b>21 840</b>	<b>5 326</b>	<b>5 097</b>	<b>26 859</b>	<b>26 937</b>

Catatan/Note: <sup>1</sup> Jumlah guru termasuk kepala sekolah dan guru/*The total of teachers including headmaster and teacher*

Sumber/Source: Kementerian Pendidikan dan Kebudayaan, Sistem Data Pokok Pendidikan, data semester ganjil/ *Ministry of Educations and Culture, Basic Education Data System, odd semester*

**Tabel**  
**Table** 4.1.6

**Jumlah Sekolah, Guru, dan Murid Madrasah Tsanawiyah (MTs) di Bawah Kementerian Agama Menurut Kecamatan di Kota Serang, 2019/2020 dan 2020/2021**  
**Number of Schools, Teachers, and Pupils in Madrasah Tsanawiyah (MTs) Under The Ministry of Religious Affairs by Subdistrict in Serang Municipality, 2019/2020 and 2020/2021**

Kecamatan Subdistrict	Sekolah/Schools					
	Negeri/Public		Swasta/Private		Jumlah/Total	
	2019/2020	2020/2021	2019/2020	2020/2021	2019/2020	2020/2021
(1)	(2)	(3)	(4)	(5)	(6)	(7)
Curug	1	...	8	...	9	...
Walantaka	-	...	12	...	12	...
Cipocok Jaya	-	...	6	...	6	...
Serang	1	...	16	...	17	...
Taktakan	-	...	13	...	13	...
Kasemen	-	...	3	...	3	...
<b>Kota Serang</b>	<b>2</b>	<b>...</b>	<b>58</b>	<b>...</b>	<b>60</b>	<b>...</b>

Lanjutan Tabel/*Continued Table 4.1.6*

Kecamatan Subdistrict	Guru <sup>1</sup> /Teachers <sup>1</sup>					
	Negeri/Public		Swasta/Private		Jumlah/Total	
	2019/2020	2020/2021	2019/2020	2020/2021	2019/2020	2020/2021
(1)	(8)	(9)	(10)	(11)	(12)	(13)
Curug	30	...	106	...	136	...
Walantaka	-	...	165	...	165	...
Cipocok Jaya	-	...	79	...	79	...
Serang	50	...	229	...	279	...
Taktakan	-	...	158	...	158	...
Kasemen	-	...	42	...	42	...
<b>Kota Serang</b>	<b>80</b>	<b>...</b>	<b>779</b>	<b>...</b>	<b>859</b>	<b>...</b>

Lanjutan Tabel/Continued Table 4.1.6

Kecamatan Subdistrict	Murid/Pupils					
	Negeri/Public		Swasta/Private		Jumlah/Total	
	2019/2020	2020/2021	2019/2020	2020/2021	2019/2020	2020/2021
(1)	(8)	(9)	(10)	(11)	(12)	(13)
Curug	446	...	730	...	1 176	...
Walantaka	-	...	2 149	...	2 149	...
Cipocok Jaya	-	...	998	...	998	...
Serang	1 384	...	1 928	...	3 312	...
Taktakan	-	...	1 499	...	1 499	...
Kasemen	-	...	415	...	415	...
<b>Kota Serang</b>	<b>1 830</b>	<b>...</b>	<b>7 719</b>	<b>...</b>	<b>9 549</b>	<b>...</b>

Catatan/Note: <sup>1</sup>Jumlah guru termasuk kepala sekolah dan guru/The total of teachers including headmaster and teacher  
 Sumber/Source: Kementerian Agama, EMIS, data semester ganjil laporan sampai dengan 15 Maret 2020/Ministry of Religious Affairs, EMIS, odd semester report data up to March 15<sup>th</sup>, 2020

**Tabel**  
**Table** 4.1.7

**Jumlah Sekolah, Guru, dan Murid Sekolah Menengah Atas (SMA) di Bawah Kementerian Pendidikan dan Kebudayaan Menurut Kecamatan di Kota Serang, 2019/2020 dan 2020/2021**

*Number of Schools, Teachers, and Pupils in Upper Secondary Schools Under The Ministry of Education and Culture by Subdistrict in Serang Municipality, 2019/2020 and 2020/2021*

Kecamatan Subdistrict	Sekolah/Schools					
	Negeri/Public		Swasta/Private		Jumlah/Total	
	2019/2020	2020/2021	2019/2020	2020/2021	2019/2020	2020/2021
(1)	(2)	(3)	(4)	(5)	(6)	(7)
Curug	1	1	1	1	2	2
Walantaka	1	1	4	4	5	5
Cipocok Jaya	2	2	2	1	4	3
Serang	2	2	11	11	13	13
Taktakan	1	1	4	4	5	5
Kasemen	1	1	1	1	2	2
<b>Kota Serang</b>	<b>8</b>	<b>8</b>	<b>23</b>	<b>22</b>	<b>31</b>	<b>30</b>

Lanjutan Tabel/Continued Table 4.1.7

Kecamatan Subdistrict	Guru <sup>1</sup> /Teachers <sup>1</sup>					
	Negeri/Public		Swasta/Private		Jumlah/Total	
	2019/2020	2020/2021	2019/2020	2020/2021	2019/2020	2020/2021
(1)	(8)	(9)	(10)	(11)	(12)	(13)
Curug	25	26	16	16	41	42
Walantaka	46	54	31	31	77	85
Cipocok Jaya	127	139	18	5	145	144
Serang	138	144	94	111	232	255
Taktakan	57	62	27	26	84	88
Kasemen	57	56	8	9	65	65
<b>Kota Serang</b>	<b>450</b>	<b>481</b>	<b>194</b>	<b>198</b>	<b>644</b>	<b>679</b>

Lanjutan Tabel/*Continued Table 4.1.7*

Kecamatan Subdistrict	Murid/Pupils					
	Negeri/Public		Swasta/Private		Jumlah/Total	
	2019/2020	2020/2021	2019/2020	2020/2021	2019/2020	2020/2021
(1)	(14)	(15)	(16)	(17)	(18)	(19)
Curug	409	420	25	18	434	438
Walantaka	950	1 031	369	417	1 319	1 448
Cipocok Jaya	2 630	2 736	164	48	2 794	2 784
Serang	2 997	3 365	828	787	3 825	4 152
Taktakan	1 450	1 543	275	257	1 725	1 800
Kasemen	1 163	1 346	124	103	1 287	1 449
<b>Kota Serang</b>	<b>9 599</b>	<b>10 441</b>	<b>1 785</b>	<b>1 630</b>	<b>11 384</b>	<b>12 071</b>

Catatan/Note: <sup>1</sup> Jumlah guru termasuk kepala sekolah dan guru/*The total of teachers including headmaster and teacher*  
 Sumber/Source: Kementerian Pendidikan dan Kebudayaan, Sistem Data Pokok Pendidikan, data semester ganjil/ *Ministry of Educations and Culture, Basic Education Data System, odd semester*

**Tabel**  
**Table** 4.1.8

**Jumlah Sekolah, Guru, dan Murid Sekolah Menengah Kejuruan (SMK) di Bawah Kementerian Pendidikan dan Kebudayaan Menurut Kecamatan di Kota Serang, 2019/2020 dan 2020/2021**  
***Number of Schools, Teachers, and Pupils in Vocational High Schools Under The Ministry of Education and Culture by Subdistrict in Serang Municipality, 2019/2020 and 2020/2021***

Kecamatan Subdistrict	Sekolah/Schools					
	Negeri/Public		Swasta/Private		Jumlah/Total	
	2019/2020	2020/2021	2019/2020	2020/2021	2019/2020	2020/2021
(1)	(2)	(3)	(4)	(5)	(6)	(7)
Curug	1	1	4	4	5	5
Walantaka	1	1	3	3	4	4
Cipocok Jaya	1	1	7	6	8	7
Serang	2	2	17	17	19	19
Taktakan	2	2	7	7	9	9
Kasemen	1	1	-	-	1	1
<b>Kota Serang</b>	<b>8</b>	<b>8</b>	<b>38</b>	<b>37</b>	<b>46</b>	<b>45</b>



Lanjutan Tabel/*Continued Table* 4.1.8

Kecamatan Subdistrict	Guru <sup>1</sup> /Teachers <sup>1</sup>					
	Negeri/Public		Swasta/Private		Jumlah/Total	
	2019/2020	2020/2021	2019/2020	2020/2021	2019/2020	2020/2021
(1)	(8)	(9)	(10)	(11)	(12)	(13)
Curug	64	64	31	31	95	95
Walantaka	56	59	39	44	95	103
Cipocok Jaya	60	66	103	98	163	164
Serang	234	235	340	353	574	588
Taktakan	87	102	53	55	140	157
Kasemen	36	36	-	-	36	36
<b>Kota Serang</b>	<b>537</b>	<b>562</b>	<b>566</b>	<b>581</b>	<b>1 103</b>	<b>1 143</b>

Lanjutan Tabel/*Continued Table* 4.1.8

Kecamatan Subdistrict	Murid/Pupils					
	Negeri/Public		Swasta/Private		Jumlah/Total	
	2019/2020	2020/2021	2019/2020	2020/2021	2019/2020	2020/2021
(1)	(14)	(15)	(16)	(17)	(18)	(19)
Curug	1 442	1 516	368	349	1 810	1 865
Walantaka	1 175	1 164	825	751	2 000	1 915
Cipocok Jaya	1 056	1 077	1 764	1 270	2 820	2 347
Serang	4 646	4 714	6 401	5 523	11 047	10 237
Taktakan	2 177	2 362	795	600	2 972	2 962
Kasemen	811	877	-	-	811	877
<b>Kota Serang</b>	<b>11 307</b>	<b>11 710</b>	<b>10 153</b>	<b>8 493</b>	<b>21 460</b>	<b>20 203</b>

Catatan/Note: <sup>1</sup> Jumlah guru termasuk kepala sekolah dan guru/*The total of teachers including headmaster and teacher*  
 Sumber/Source: Kementerian Pendidikan dan Kebudayaan, Sistem Data Pokok Pendidikan, data semester ganjil/ *Ministry of Educations and Culture, Basic Education Data System, odd semester*

**Tabel**  
**Table** 4.1.9

**Jumlah Sekolah, Guru, dan Murid Madrasah Aliyah (MA) di Bawah Kementerian Agama Menurut Kecamatan di Kota Serang, 2019/2020 dan 2020/2021**  
***Number of Schools, Teachers, and Pupils in Madrasah Aliyah (MA) Under the Ministry of Religious Affairs by Subdistrict in Serang Municipality, 2019/2020 and 2020/2021***

Kecamatan Subdistrict	Sekolah/Schools					
	Negeri/Public		Swasta/Private		Jumlah/Total	
	2019/2020	2020/2021	2019/2020	2020/2021	2019/2020	2020/2021
(1)	(2)	(3)	(4)	(5)	(6)	(7)
Curug	-	...	1	...	1	...
Walantaka	-	...	4	...	4	...
Cipocok Jaya	-	...	4	...	4	...
Serang	2	...	8	...	10	...
Taktakan	-	...	6	...	6	...
Kasemen	-	...	2	...	2	...
<b>Kota Serang</b>	<b>2</b>	<b>...</b>	<b>25</b>	<b>...</b>	<b>27</b>	<b>...</b>

Lanjutan Tabel/*Continued Table 4.1.9*

Kecamatan Subdistrict	Guru <sup>1</sup> /Teachers <sup>1</sup>					
	Negeri/Public		Swasta/Private		Jumlah/Total	
	2019/2020	2020/2021	2019/2020	2020/2021	2019/2020	2020/2021
(1)	(8)	(9)	(10)	(11)	(12)	(13)
Curug	-	...	18	...	18	...
Walantaka	-	...	48	...	48	...
Cipocok Jaya	-	...	42	...	42	...
Serang	116	...	82	...	198	...
Taktakan	-	...	67	...	67	...
Kasemen	-	...	20	...	20	...
<b>Kota Serang</b>	<b>116</b>	<b>...</b>	<b>277</b>	<b>...</b>	<b>393</b>	<b>...</b>

Lanjutan Tabel/*Continued Table* 4.1.9

Kecamatan Subdistrict	Murid/Pupils					
	Negeri/Public		Swasta/Private		Jumlah/Total	
	2019/2020	2020/2021	2019/2020	2020/2021	2019/2020	2020/2021
(1)	(14)	(15)	(16)	(17)	(18)	(19)
Curug	-	...	71	...	71	...
Walantaka	-	...	779	...	779	...
Cipocok Jaya	-	...	362	...	362	...
Serang	1 865	...	554	...	2 419	...
Taktakan	-	...	371	...	371	...
Kasemen	-	...	110	...	110	...
<b>Kota Serang</b>	<b>1 865</b>	<b>...</b>	<b>2 247</b>	<b>...</b>	<b>4 112</b>	<b>...</b>

Catatan/Note: <sup>1</sup>Jumlah guru termasuk kepala sekolah dan guru/*The total of teachers including headmaster and teacher*  
 Sumber/Source: Kementerian Agama, EMIS, data semester ganjil laporan sampai dengan 15 Maret 2020/*Ministry of Religious Affairs, EMIS, odd semester report data up to March 15<sup>th</sup>, 2020*

**Tabel 4.1.10** Jumlah Desa<sup>1</sup>/Kelurahan yang Memiliki Fasilitas Sekolah Menurut Kecamatan dan Tingkat Pendidikan di Kota Serang, 2018– 2020  
**Number of Villages<sup>1</sup> Having Educational Facilities by Subdistrict and Educational Level in Serang Municipality, 2018– 2020**

Kecamatan Subdistrict	SD Primary School		
	2018	2019	2020
(1)	(2)	(3)	(4)
Curug	10	10	10
Walantaka	14	14	14
Cipocok Jaya	8	8	8
Serang	12	12	12
Taktakan	13	13	13
Kasemen	10	10	10
<b>Kota Serang</b>	<b>67</b>	<b>67</b>	<b>67</b>

Lanjutan Tabel/*Continued Table* 4.1.10

Kecamatan <i>Subdistrict</i>	SMP <i>Junior High School</i>		
	2018	2019	2020
(1)	(5)	(6)	(7)
Curug	7	6	7
Walantaka	11	11	11
Cipocok Jaya	7	7	7
Serang	12	12	12
Taktakan	10	10	9
Kasemen	6	6	6
<b>Kota Serang</b>	<b>53</b>	<b>52</b>	<b>52</b>

Lanjutan Tabel/*Continued Table* 4.1.10

Kecamatan Subdistrict	SMA Senior High School		
	2018	2019	2020
(1)	(8)	(9)	(10)
Curug	3	2	3
Walantaka	8	8	8
Cipocok Jaya	5	5	5
Serang	10	10	10
Taktakan	7	6	6
Kasemen	3	3	3
<b>Kota Serang</b>	<b>36</b>	<b>34</b>	<b>35</b>



Lanjutan Tabel/*Continued Table* 4.1.10

Kecamatan <i>Subdistrict</i>	SMK <i>Vocational School</i>		
	2018	2019	2020
(1)	(11)	(12)	(13)
Curug	3	3	3
Walantaka	4	3	3
Cipocok Jaya	5	4	4
Serang	5	8	7
Taktakan	5	5	5
Kasemen	1	1	1
<b>Kota Serang</b>	<b>23</b>	<b>24</b>	<b>23</b>

<https://serangkota.bps.go.id>

Lanjutan Tabel/*Continued Table 4.1.10*

Kecamatan Subdistrict	Perguruan Tinggi University		
	2018	2019	2020
(1)	(14)	(15)	(16)
Curug	3	2	-
Walantaka	3	3	3
Cipocok Jaya	4	4	4
Serang	6	6	5
Taktakan	2	1	1
Kasemen	1	1	1
<b>Kota Serang</b>	<b>19</b>	<b>17</b>	<b>14</b>

Catatan/Note: <sup>1</sup> Desa pada tabel ini termasuk Unit Permukiman Transmigrasi (UPT) yang masih dibina oleh kementerian terkait dan nagari di Provinsi Sumatera Barat/Villages in this table include Transmigration Settlement Unit which is still fostered by the relevant ministries and the nagari in the Province of Sumatera Barat

Sumber/Source: BPS, Pendataan Potensi Desa (Podes)/ BPS—Statistics Indonesia, Village Potential Data Collection

**Tabel**  
**Table** 4.1.11

**Angka Partisipasi Murni (APM) dan Angka Partisipasi Kasar (APK) Menurut Jenjang Pendidikan di Kota Serang, 2019 dan 2020**  
**Net Participation Rates and Gross Participation Rates by Educational Level in Serang Municipality, 2019 and 2020**

Jenjang Pendidikan Educational Level	Angka Partisipasi Murni (APM) Net Participation Rates		Angka Partisipasi Kasar (APK) Gross Participation Rates	
	2019	2020	2019	2020
(1)	(2)	(3)	(4)	(5)
SD/MI Elementary School	97,45	97,17	110,94	110,08
SMP/MTs Junior High School	80,04	80,21	85,17	88,03
SMA/SMK/MA Senior High School	62,08	62,50	77,39	76,70

Catatan/Note:

Sumber/Source: BPS, Survei Sosial Ekonomi Nasional (Susenas)/BPS-Statistics Indonesia, National Socioeconomic Survey

**Tabel**  
**Table** 4.1.12**Persentase Penduduk Berumur 15 Tahun ke Atas yang Melek Huruf Menurut Kelompok Umur di Kota Serang, 2019 dan 2020**  
*Percentage of Literate People Aged 15 Years and Over by Age Group in Serang Municipality, 2019 and 2020*

<b>Kelompok Umur</b> <i>Age Group</i>	<b>2019</b>	<b>2020</b>
(1)	(2)	(3)
15–19	100,00	100,00
20–24	100,00	100,00
25–29	100,00	100,00
30–34	100,00	99,11
35–39	100,00	100,00
40–44	100,00	98,12
45–49	97,18	99,02
50+	87,96	91,64
<b>Jumlah/Total</b>		
<b>15–24</b>	<b>100</b>	<b>100</b>
<b>15–44</b>	<b>100</b>	<b>99,58</b>
<b>15+</b>	<b>97,35</b>	<b>97,89</b>
<b>45+</b>	<b>90,81</b>	<b>93,98</b>

Catatan/Note:

Sumber/Source: BPS, Survei Sosial Ekonomi Nasional (Susenas)/BPS-Statistics Indonesia, National Socioeconomic Survey

**Tabel**  
**Table** 4.1.13**Jumlah Registrasi Mahasiswa Menurut Universitas/  
Perguruan Tinggi di Kota Serang, 2020**  
**Number of Registered New Students by University/College  
in Serang Municipality, 2020**

Universitas/Perguruan Tinggi <i>University/College</i>	Mahasiswa Baru <i>New Student</i>		
	Laki-Laki/Male	Perempuan/ <i>Female</i>	Jumlah/Total
(1)	(14)	(15)	(16)
1. UPI Kampus Serang	105	379	482
2. Universitas Banten Jaya Serang	287	155	442
3. Akbid Bina Husada Serang	-	45	45
4. STIKOM Wangsa Jaya	2	2	4
5. AMIK Serang	39	16	55
6. Universitas Sultan Ageng Tirtayasa Banten	1 906	3 056	4 962
7. UIN Sultan Maulana Hasanuddin Banten	916	1 713	2 629
8. Universitas Teknologi Nusantara	...	...	...
9. Universitas Bina Bangsa	754	790	1 544
10. Institut Agama Islam Banten	...	...	...
11. STIE Dwi Mulya	...	...	...
12. DIII Keperawatan Untirta	13	53	66
13. STMIK Muhammadiyah Banten	49	16	65
14. STKIP Situs Banten	...	...	...
15. STIM Prima Graha Serang	...	...	...
16. STIA Maulana Yusuf Banten	15	15	30
18. Universitas Terbuka (UPBJJ-UT Serang)	650	985	1 635
19. Universitas Serang Raya	744	521	1 265
20. Akademi AKPI	...	...	...
21. STIKES Salsabila Serang	16	177	193
22. Institute Of Science and Education Center (ISEC)	3	2	5
23. STIE Banten	117	108	225
24. Universitas Bhakti Kencana	-	20	20
<b>Kota Serang</b>	<b>5 616</b>	<b>8 053</b>	<b>13 667</b>

**Tabel** 4.1.14 **Jumlah Mahasiswa Menurut Universitas/Perguruan Tinggi di Kota Serang, 2020**  
**Table** 4.1.14 **Number of Registered Students by University/College in Serang Municipality, 2020**

Universitas/Perguruan Tinggi University/College	Mahasiswa Student		
	Laki-Laki/Male	Perempuan/ Female	Jumlah/Total
(1)	(14)	(15)	(16)
1. UPI Kampus Serang	207	1 097	1 304
2. Universitas Banten Jaya Serang	1 201	647	1 848
3. Akbid Bina Husada Serang	-	221	221
4. STIKOM Wangsa Jaya	43	30	73
5. AMIK Serang	66	31	97
6. Universitas Sultan Ageng Tirtayasa Banten	7 333	11 669	19 002
7. UIN Sultan Maulana Hasanuddin Banten	3 527	6 763	10 290
8. Universitas Teknologi Nusantara	...	...	...
9. Universitas Bina Bangsa	4 420	5 280	9 700
10. Institut Agama Islam Banten	...	...	...
11. STIE Dwi Mulya	...	...	...
12. DIII Keperawatan Untirta	47	239	286
13. STMIK Muhammadiyah Banten	153	58	208
14. STKIP Situs Banten	...	...	...
15. STIM Prima Graha Serang	...	...	...
16. STIA Maulana Yusuf Banten	109	73	182
18. Universitas Terbuka (UPBJJ-UT Serang)	4 434	9 046	13 480
19. Universitas Serang Raya	5 349	3 198	8 547
20. Akademi AKPI	...	...	...
21. STIKES Salsabila Serang	32	529	
22. Institute Of Science and Education Center (ISEC)	20	10	30
23. STIE Banten	409	552	961
24. Universitas Bhakti Kencana	-	83	83
<b>Kota Serang</b>	<b>27 350</b>	<b>39 526</b>	<b>66 312</b>

**Tabel**  
**Table** 4.1.15**Jumlah Lulusan Mahasiswa Menurut Universitas/  
Perguruan Tinggi di Kota Serang, 2020**  
**Number of Graduates by University/College in Serang  
Municipality, 2020**

Universitas/Perguruan Tinggi <i>University/College</i>	Mahasiswa <i>Student</i>		
	Laki-Laki/Male	Perempuan/ Female	Jumlah/Total
(1)	(14)	(15)	(16)
1. UPI Kampus Serang	26	165	191
2. Universitas Banten Jaya Serang	235	126	361
3. Akbid Bina Husada Serang	-	102	102
4. STIKOM Wangsa Jaya	15	12	27
5. AMIK Serang	22	8	30
6. Universitas Sultan Ageng Tirtayasa Banten	728	1 315	2 043
7. UIN Sultan Maulana Hasanuddin Banten	369	884	1 253
8. Universitas Teknologi Nusantara	...	...	...
9. Universitas Bina Bangsa	317	563	880
10. Institut Agama Islam Banten	...	...	...
11. STIE Dwi Mulya	...	...	...
12. DIII Keperawatan Untirta	86	31	117
13. STMIK Muhammadiyah Banten	45	28	73
14. STKIP Situs Banten	...	...	...
15. STIM Prima Graha Serang	...	...	...
16. STIA Maulana Yusuf Banten	1 811	1 076	2 887
18. Universitas Terbuka (UPBJJ-UT Serang)	...	...	...
19. Universitas Serang Raya	3 563	2 335	5 898
20. Akademi AKPI	...	...	...
21. STIKES Salsabila Serang	-	75	75
22. Institute Of Science and Education Center (ISEC)	10	8	18
23. STIE Banten	163	250	413
24. Universitas Bhakti Kencana	-	45	45
<b>Kota Serang</b>	<b>7 390</b>	<b>7 023</b>	<b>14 413</b>

**Tabel 4.1.16** Jumlah Pengajar Tetap Menurut Universitas/Perguruan Tinggi di Kota Serang, 2020  
**Table 4.1.16** Number of Full Time Lecturers by University/College in Serang Municipality, 2020

Universitas/Perguruan Tinggi University/College	Pengajar Tetap Full Time Lecturer		
	Laki-Laki/Male	Perempuan/ Female	Jumlah/Total
(1)	(14)	(15)	(16)
1. UPI Kampus Serang	28	18	46
2. Universitas Banten Jaya Serang	50	63	113
3. Akbid Bina Husada Serang	-	22	22
4. STIKOM Wangsa Jaya	4	2	6
5. AMIK Serang	4	1	5
6. Universitas Sultan Ageng Tirtayasa Banten	355	261	616
7. UIN Sultan Maulana Hasanuddin Banten	178	85	263
8. Universitas Teknologi Nusantara	...	...	...
9. Universitas Bina Bangsa	132	54	186
10. Institut Agama Islam Banten	...	...	...
11. STIE Dwi Mulya	...	...	...
12. DIII Keperawatan Untirta	2	12	14
13. STMIK Muhammadiyah Banten	18	1	19
14. STKIP Situs Banten	...	...	...
15. STIM Prima Graha Serang	...	...	...
16. STIA Maulana Yusuf Banten	3	4	7
18. Universitas Terbuka (UPBJJ-UT Serang)	-	-	-
19. Universitas Serang Raya	85	70	155
20. Akademi AKPI	...	...	...
21. STIKES Salsabila Serang	5	18	23
22. Institute Of Science and Education Center (ISEC)	6	10	16
23. STIE Banten	30	11	41
24. Universitas Bhakti Kencana	-	6	6
<b>Kota Serang</b>	<b>900</b>	<b>638</b>	<b>1 538</b>



**Tabel**  
**Table** 4.1.17**Jumlah Pengajar Tidak Tetap Menurut Universitas/  
Perguruan Tinggi di Kota Serang, 2020**  
**Number of Part Time Lecturers by University/College in  
Serang Municipality, 2020**

Universitas/Perguruan Tinggi <i>University/College</i>	Pengajar Tidak Tetap <i>Part Time Lecturer</i>		
	Laki-Laki/Male	Perempuan/ Female	Jumlah/Total
(1)	(14)	(15)	(16)
1. UPI Kampus Serang	-	-	-
2. Universitas Banten Jaya Serang	13	8	21
3. Akbid Bina Husada Serang	-	24	24
4. STIKOM Wangsa Jaya	4	3	7
5. AMIK Serang	8	2	10
6. Universitas Sultan Ageng Tirtayasa Banten	72	76	148
7. UIN Sultan Maulana Hasanuddin Banten	56	28	84
8. Universitas Teknologi Nusantara	...	...	...
9. Universitas Bina Bangsa	33	12	45
10. Institut Agama Islam Banten	...	...	...
11. STIE Dwi Mulya	...	...	...
12. DIII Keperawatan Untirta	7	4	11
13. STMIK Muhammadiyah Banten	4	2	6
14. STKIP Situs Banten	...	...	...
15. STIM Prima Graha Serang	...	...	...
16. STIA Maulana Yusuf Banten	7	4	11
18. Universitas Terbuka (UPBJJ-UT Serang)	710	523	1 233
19. Universitas Serang Raya	19	7	26
20. Akademi AKPI	...	...	...
21. STIKES Salsabila Serang	6	8	14
22. Institute Of Science and Education Center (ISEC)	10	8	18
23. STIE Banten	12	3	15
24. Universitas Bhakti Kencana	-	14	14
<b>Kota Serang</b>	<b>961</b>	<b>726</b>	<b>1 687</b>

## 4.2 KESEHATAN HEALTH

**Tabel** 4.2.1 **Jumlah Desa<sup>1</sup>/Kelurahan Yang Memiliki Sarana Kesehatan Menurut Kecamatan di Kota Serang, 2018–2020**  
**Table** *Number of Villages<sup>1</sup> Having Health Facilities by Subdistrict in Serang Municipality, 2018–2020*

Kecamatan Subdistrict	Rumah Sakit Hospital		
	2018	2019	2020
(1)	(2)	(3)	(4)
Curug	-	-	-
Walantaka	-	-	-
Cipocok Jaya	2	2	2
Serang	3	4	5
Taktakan	1	1	1
Kasemen	-	-	-
<b>Kota Serang</b>	<b>6</b>	<b>7</b>	<b>8</b>

Lanjutan Tabel/*Continued Table* 4.2.1

Kecamatan <i>Subdistrict</i>	Rumah Sakit Bersalin <i>Maternity Hospital</i>		
	2018	2019	2020
(1)	(5)	(6)	(7)
Curug	-	-	-
Walantaka	-	-	-
Cipocok Jaya	-	-	-
Serang	2	1	-
Taktakan	1	1	1
Kasemen	-	-	-
<b>Kota Serang</b>	<b>3</b>	<b>2</b>	<b>1</b>

Lanjutan Tabel/*Continued Table 4.2.1*

Kecamatan Subdistrict	Poliklinik Polyclinic		
	2018	2019	2020
(1)	(8)	(9)	(10)
Curug	2	3	4
Walantaka	4	3	4
Cipocok Jaya	4	6	6
Serang	7	10	10
Taktakan	4	3	5
Kasemen	5	4	5
<b>Kota Serang</b>	<b>26</b>	<b>29</b>	<b>34</b>

Lanjutan Tabel/*Continued Table* 4.2.1

Kecamatan Subdistrict	Puskesmas Public Health Center		
	2018	2019	2020
(1)	(11)	(12)	(13)
Curug	1	1	1
Walantaka	2	2	2
Cipocok Jaya	3	3	3
Serang	5	5	5
Taktakan	2	2	2
Kasemen	4	3	3
<b>Kota Serang</b>	<b>17</b>	<b>16</b>	<b>16</b>

Lanjutan Tabel/Continued Table 4.2.1

Kecamatan Subdistrict	Puskesmas Pembantu Subsidiary of Public Health Center		
	2018	2019	2020
(1)	(14)	(15)	(16)
Curug	2	2	4
Walantaka	3	2	2
Cipocok Jaya	1	2	1
Serang	3	2	2
Taktakan	2	1	1
Kasemen	5	1	1
<b>Kota Serang</b>	<b>16</b>	<b>10</b>	<b>11</b>

Lanjutan Tabel/*Continued Table 4.2.1*

Kecamatan Subdistrict	Apotek Pharmacy		
	2018	2019	2020
(1)	(17)	(18)	(19)
Curug	2	2	2
Walantaka	5	5	4
Cipocok Jaya	5	5	4
Serang	11	10	10
Taktakan	2	2	2
Kasemen	2	5	6
<b>Kota Serang</b>	<b>27</b>	<b>29</b>	<b>28</b>

Catatan/*Note*: <sup>1</sup> Desa pada tabel ini termasuk Unit Permukiman Transmigrasi (UPT) yang masih dibina oleh kementerian terkait dan nagari di Provinsi Sumatera Barat/*Villages in this table include Transmigration Settlement Unit which is still fostered by the relevant ministries and the nagari in the Province of Sumatera Barat*

Sumber/*Source*: BPS, Pendataan Potensi Desa (Podes)/BPS-Statistics Indonesia, Village Potential Data Collecting

**Tabel 4.2.2** Fasilitas Kesehatan Menurut Kecamatan di Kota Serang, 2020  
**Table 4.2.2** Number of Health Facilities by Subdistrict in Serang Municipality, 2020

Kecamatan Subdistrict	Rumah Sakit Hospital	Rumah Bersalin Maternity Hospital	Puskesmas Public Health Center	Posyandu Maternal & Child Health Center	Klinik/Balai Kesehatan Clinic/ Health Center	Polindes Village Maternity
(1)	(2)	(3)	(4)	(5)	(6)	(7)
Curug	-	-	1	44	-	1
Walantaka	-	-	2	100	-	1
Cipocok Jaya	3	-	3	99	-	-
Serang	5	-	5	197	-	2
Taktakan	2	1	2	88	-	-
Kasemen	-	-	3	131	-	2
<b>Kota Serang</b>	<b>10</b>	<b>1</b>	<b>16</b>	<b>659</b>	<b>-</b>	<b>6</b>

Catatan/Note:

Sumber/Source: Dinas Kesehatan Kota Serang/Health Service of Serang Municipality



**Tabel**  
**Table** 4.2.3

**Jumlah Tenaga Kesehatan Menurut Kecamatan di Kota Serang, 2020**  
**Number of Health Personnel by Subdistrict in Serang Municipality, 2020**

Kecamatan Subdistrict	Tenaga Kesehatan/Health Personnel				
	Tenaga Medis Medical Personnel	Tenaga Keperawatan Nursing Personnel	Tenaga Kebidanan Midwifery Personnel	Tenaga Kefarmasian Pharmacy Personnel	Tenaga Kesehatan Lainnya Other Health Personnel
(1)	(2)	(3)	(4)	(5)	(6)
Curug	3	7	17	1	...
Walantaka	4	10	27	-	...
Cipocok Jaya	6	5	18	1	...
Serang	12	20	36	6	...
Taktakan	4	13	26	1	...
Kasemen	8	15	17	3	...
<b>Kota Serang</b>	<b>37</b>	<b>70</b>	<b>141</b>	<b>12</b>	<b>...</b>

Catatan/Note:

Sumber/Source: Dinas Kesehatan Kota Serang/Health Service of Serang Municipality

**Tabel 4.2.4** Jumlah Dokter Spesialis, Dokter Umum, dan Dokter Gigi Menurut Sarana Pelayanan Kesehatan di Kota Serang, 2020  
*Number of Specialist Doctor, Generalist Doctor, and Dentist by Type of Health Facility in Serang Municipality, 2020*

Unit Kerja <i>Work Unit</i>	Dokter Spesialis <i>Specialist Doctors</i>	Dokter Umum <i>Generalist Doctors</i>	Dokter Gigi <i>Dentist</i>
(1)	(2)	(3)	(4)
Puskesmas/ Public Health Center	-	22	10
Rumah Sakit/Hospital*	3	4	1
Klinik/ Clinics	...	...	...
<b>Kota Serang</b>	<b>3</b>	<b>26</b>	<b>11</b>

Catatan/Note:

Sumber/Source: Dinas Kesehatan Kota Serang/Health Service of Serang Municipality

**Tabel**  
**Table** 4.2.5**Jumlah Pasien Rawat Inap Menurut Jenis Penyakit Yang Diderita Di Rumah Sakit Kota Serang, 2020**  
**Number of Inpatient Patients According to Type of Disease Suffered in Serang Municipality Hospital, 2020**

Nama Penyakit <i>Kind Of Disease</i>	RSUD KOTA SERANG <i>Serang Municipality Gov. Public Hospital</i>		RSUD dr. Dradjat Prawiranegara <i>dr. Dradjat Prawiranegara Gov. Public Hospital</i>	
	Jumlah <i>Total</i>	Persentase <i>Percentage</i>	Jumlah <i>Total</i>	Persentase <i>Percentage</i>
(1)	(2)	(3)	(4)	(5)
1. Korela	-	-	-	-
2. Diare	-	-	153	1,98
3. Disentri	-	-	1	0,01
4. Tifoid	5	16,67	56	0,72
5. TB Paru BTA +	3	10,00	29	0,37
6. TB Paru Klinis	-	-	2 001	25,84
7. Kusta PB	-	-	1	0,01
8. Kusta MB	-	-	1	0,01
9. Difteri	-	-	-	-
10. Batuk Rejan	-	-	-	-
11. Tetanus	-	-	8	0,1
12. Poliomyelitis	-	-	-	-
13. Campak	-	-	2	0,03
14. Hepatitis	-	-	238	3,07
15. Rabies	-	-	-	-
16. DBD	9	30,00	246	3,18
17. Malaria Klinis	-	-	-	-
18. Sifilis	-	-	10	0,13
19. Infeksi Go	-	-	19	0,25

Lanjutan Tabel/Continued Table 4.2.5

Nama Penyakit <i>Kind Of Disease</i>	RSUD KOTA SERANG <i>Serang Municipality Gov. Public Hospital</i>		RSUD dr. Dradjat Prawiranegara <i>dr. Dradjat Prawiranegara Gov. Public Hospital</i>	
	Jumlah <i>Total</i>	Persentase <i>Percentage</i>	Jumlah <i>Total</i>	Persentase <i>Percentage</i>
(1)	(2)	(3)	(4)	(5)
20. Frambrosia	-	-	-	-
21. Filariasis	-	-	-	-
22. Infeksi Saluran Nafas Atas	1	3,33	536	6,92
23. Pneumonia	1	3,33	234	3,02
24. Bronchitis	2	6,67	275	3,55
25. Influenza / ISPA	-	-	536	6,92
26. Tetanus Neonatarum	-	-	2	0,03
27. Diabetes Melitus	9	30,00	3 395	43,85
<b>Jumlah/Total</b>	<b>30</b>	<b>100,00</b>	<b>7 743</b>	<b>100,00</b>

Lanjutan Tabel/*Continued Table* 4.2.5

Nama Penyakit <i>Kind Of Disease</i>	RSUD PROVINSI BANTEN <i>Banten Province Gov. Public Hospital</i>	
	Jumlah <i>Total</i>	Persentase <i>Percentage</i>
(1)	(2)	(3)
1. Korela	-	-
2. Diare	84	9,66
3. Disentri	-	-
4. Tifoid	62	7,13
5. TB Paru BTA +	150	17,24
6. TB Paru Klinis	19	2,18
7. Kusta PB	-	-
8. Kusta MB	-	-
9. Difteri	-	-
10. Batuk Rejan	4	0,46
11. Tetanus	3	0,34
12. Poliomyelitis	-	-
13. Campak	1	0,11
14. Hepatitis	24	2,76
15. Rabies	-	-
16. DBD	124	14,25
17. Malaria Klinis	-	-
18. Sifilis	-	-
19. Infeksi Go	-	-

Lanjutan Tabel/Continued Table 4.2.5

Nama Penyakit <i>Kind Of Disease</i>	RSUD PROVINSI BANTEN <i>Banten Province Gov. Public Hospital</i>	
	Jumlah <i>Total</i>	Persentase <i>Percentage</i>
(1)	(2)	(3)
20. Frambosia	-	-
21. Filariasis	-	-
22. Infeksi Saluran Nafas Atas	7	0,80
23. Pneumonia	204	23,45
24. Bronchitis	12	1,38
25. Influenza / ISPA	-	-
26. Tetanus Neonatarum	-	-
27. Diabetes Melitus	176	20,23
<b>Jumlah/Total</b>	<b>870</b>	<b>100,00</b>

Lanjutan Tabel/*Continued Table* 4.2.5

Nama Penyakit <i>Kind Of Disease</i>	RUMAH SAKIT BUDI ASIH <i>Budi Asih Hospital</i>		RUMAH SAKIT SARI ASIH <i>Sari Asih Hospital</i>	
	Jumlah <i>Total</i>	Persentase <i>Percentage</i>	Jumlah <i>Total</i>	Persentase <i>Percentage</i>
(1)	(2)	(3)	(4)	(5)
1. Korela	-	-	-	-
2. Diare	524	10,55	878	22,74
3. Disentri	-	-	5	0,13
4. Tifoid	213	4,29	1 396	36,16
5. TB Paru BTA +	1 202	24,19	166	4,30
6. TB Paru Klinis	-	-	157	4,07
7. Kusta PB	-	-	-	-
8. Kusta MB	-	-	-	-
9. Difteri	-	-	-	-
10. Batuk Rejan	-	-	-	-
11. Tetanus	-	-	-	-
12. Poliomyelittis	-	-	-	-
13. Campak	-	-	-	-
14. Hepatitis	-	-	-	-
15. Rabies	-	-	-	-
16. DBD	-	-	331	8,57
17. Malaria Klinis	-	-	-	-
18. Sifilis	-	-	-	-
19. Infeksi Go	-	-	-	-
20. Frambosia	-	-	-	-

Lanjutan Tabel/Continued Table 4.2.5

Nama Penyakit <i>Kind Of Disease</i>	RUMAH SAKIT BUDI ASIH <i>Budi Asih Hospital</i>		RUMAH SAKIT SARI ASIH <i>Sari Asih Hospital</i>	
	Jumlah <i>Total</i>	Persentase <i>Percentage</i>	Jumlah <i>Total</i>	Persentase <i>Percentage</i>
(1)	(2)	(3)	(4)	(5)
21. Filariasis	-	-	-	-
22. Infeksi Saluran Nafas Atas	1 427	28,72	-	-
23. Pneumonia	-	-	293	7,59
24. Bronchitis	457	9,20	146	3,78
25. Influenza / ISPA	-	-	159	4,12
26. Tetanus Neonatarum	-	-	-	-
27. Diabetes Melitus	1 146	23,06	330	8,55
<b>Jumlah/Total</b>	<b>4 969</b>	<b>100,00</b>	<b>3 861</b>	<b>100,00</b>



Lanjutan Tabel/*Continued Table* 4.2.5

Nama Penyakit <i>Kind Of Disease</i>	RUMAH SAKIT KENCANA <i>Kencana Hospital</i>	
	Jumlah <i>Total</i>	Persentase <i>Percentage</i>
(1)	(2)	(3)
1. Korela	...	...
2. Diare & gastroenteritis	719	14,16
3. Disentri	...	...
4. Tifoid	828	16,31
5. TB Paru BTA +	...	...
6. TB Paru Klinis	...	...
7. Kusta PB	...	...
8. Kusta MB	...	...
9. Difteri	...	...
10. Batuk Rejan	...	...
11. Tetanus	...	...
12. Poliomyelitis	...	...
13. Campak	...	...
14. Hepatitis	...	...
15. Rabies	...	...
16. DBD	...	...
17. Malaria Klinis	...	...
18. Sifilis	...	...
19. Infeksi Go	...	...
20. Frambosia	...	...

Lanjutan Tabel/*Continued Table* 4.2.5

Nama Penyakit <i>Kind Of Disease</i>	RUMAH SAKIT KENCANA <i>Kencana Hospital</i>	
	Jumlah <i>Total</i>	Persentase <i>Percentage</i>
(1)	(2)	(3)
21. Filariasis	...	...
22. Infeksi Saluran Nafas Atas	...	...
23. Pneumonia	...	...
24. Bronchitis	223	4,39
25. Influenza / ISPA	782	15,40
26. Tetanus Neonatarum	...	...
27. Diabetes Melitus	247	4,86
28. Dispepsia	849	16,72
29. Gastritis & duodentis	319	6,28
30. Urolitiasis	234	4,61
31. Penyakit bakteri lainnya	489	9,63
32. Penyakit virus lainnya	388	7,64
<b>Jumlah/Total</b>	<b>5 078</b>	<b>100,00</b>

Lanjutan Tabel/*Continued Table* 4.2.5

Nama Penyakit <i>Kind Of Disease</i>	RUMAH SAKIT BEDAH BENGALA <i>Bengala Surgery Hospital</i>	
	Jumlah <i>Total</i>	Persentase <i>Percentage</i>
(1)	(2)	(3)
1. T/A	60	5,83
2. Varikokel	20	1,94
3. Apendiktomi	102	9,90
4. BPH	95	9,22
5. Exterpatie	115	11,17
6. Debrement	75	7,28
7. Repair Digitizer	30	2,91
8. B + Ren	20	1,94
9. Atresia Ani	10	0,97
10. Hemangisma	5	0,49
11. Corpus Alienum	35	3,40
12. LPC	112	10,87
13. HIL	102	9,90
14. Struma	30	2,91
15. TU Mammae	70	6,80
16. Hidro Cephalus	2	0,19
17. Hexo Injuries	5	0,49
18. Chelolithiasis	15	1,46
19. Hemoroid	15	1,46

Lanjutan Tabel/*Continued Table* 4.2.5

Nama Penyakit <i>Kind Of Disease</i>	RUMAH SAKIT BEDAH BENGALA <i>Benggala Surgery Hospital</i>	
	Jumlah <i>Total</i>	Persentase <i>Percentage</i>
(1)	(2)	(3)
20. WSD	2	0,19
21. Tonsilitis	5	0,49
22. Fistula Ani	8	0,78
23. Striktur Ureta	2	0,19
24. BBB	60	5,83
25. Orif	35	3,40
<b>Jumlah/Total</b>	<b>1 030</b>	<b>100,00</b>

Lanjutan Tabel/*Continued Table* 4.2.5

Nama Penyakit <i>Kind Of Disease</i>	RUMAH SAKIT PURI GRACIA <i>Puri Gracia Hospital</i>	
	Jumlah <i>Total</i>	Persentase <i>Percentage</i>
(1)	(2)	(3)
1. Singleton, born in hospital (BBL)	267	29,93
2. Single delivery by caesarean section	138	15,47
3. Single spontaneous delivery, unspecified	129	14,46
4. GEA	62	6,95
5. Febris	43	4,82
6. Ab incomplete	31	3,48
7. DBD	18	2,02
8. Hyperbilirubin	14	1,57
9. Bronchopneumonia	12	1,35
10. Measles	12	1,35
11. HEG	10	1,12
12. Thalasemia	10	1,12
13. Typoid fever	9	1,01
14. ISPA	8	0,90
15. Bronhiolitis	7	0,78
16. Anemia	6	0,67
17. Blighted Ovum	5	0,56
18. False labor	5	0,56
19. Gastritis	5	0,56
20. Bronchitis acute	5	0,56
21. B05	5	0,56
22. Viral infection	5	0,56
23. Blieted Abortion	5	0,56
24. Endometriosis	4	0,45
25. Dyspepsia	4	0,45
26. Endometrial hyperplasia	4	0,45

Lanjutan Tabel/*Continued Table* 4.2.5

Nama Penyakit <i>Kind Of Disease</i>	RUMAH SAKIT PURI GRACIA <i>Puri Gracia Hospital</i>	
	Jumlah <i>Total</i>	Persentase <i>Percentage</i>
(1)	(2)	(3)
27. Premature baby	4	0,45
28. Pendarahan uteri acute (PUA)	4	0,45
29. Miomauteri	3	0,34
30. KET	3	0,34
31. Dehidrasi	3	0,34
32. Asfiksia	3	0,34
33. Lain-lain	49	5,49
<b>Jumlah/<i>Total</i></b>	<b>892</b>	<b>100,00</b>

Lanjutan Tabel/*Continued Table* 4.2.5

Nama Penyakit <i>Kind Of Disease</i>	RUMAH SAKIT FATIMAH <i>Fatimah Hospital</i>	
	Jumlah <i>Total</i>	Persentase <i>Percentage</i>
(1)	(2)	(3)
1. Disentri	-	-
2. Tifoid	63	14,13
3. Pneumonia	1	0,22
4. Diabetes melitus in Pregnancy	-	-
5. Polyp of Corpus Utery	269	60,31
6. KPD	-	-
7. Maternal care for disproportion due to generally contracted pelvis	-	-
8. Maternal care for disproportion due to outlet contraction of pelvis	-	-
9. Maternal care for disproportion of other origin	-	-
10. Maternal care for disproportion due to unusually large fetus	-	-
11. Maternal care due to uterine scar from previous caesarean section	-	-
12. Maternal care for intrauterine death	-	-
13. Maternal care for sign of tetal hypoxia	-	-
14. Maternal care for poor fetal growth	-	-
15. Hydatidifor Mole	-	-
16. Missed Abortion	-	-
17. Hiperemesis Gravidarum	-	-
18. Oligohydromnion	99	22,20
19. ISPA	14	3,14
<b>Jumlah/Total</b>	<b>446</b>	<b>100,00</b>

Catatan/*Note:*Sumber/*Source:* Masing-Masing Rumah Sakit/ *Each Hospital*

**Tabel**  
**Table** 4.2.6**Jumlah Pasien Rawat Jalan Menurut Jenis Penyakit Yang Diderita Di Rumah Sakit Kota Serang, 2020**  
**Number of Inpatient Patients According to Type of Disease Suffered in Serang Municipality Hospital, 2020**

Nama Penyakit Kind Of Disease	RSU KOTA SERANG Serang Municipality Gov. Public Hospital		RSUD dr. Dradjat Prawiranegara dr. Dradjat Prawiranegara Gov. Public Hospital	
	Jumlah Total	Persentase Percentage	Jumlah Total	Persentase Percentage
(1)	(2)	(3)	(4)	(5)
1. Korela	-	-	1	0,02
2. Diare	3	1,10	849	18,96
3. Disentri	-	-	20	0,45
4. Tifoid	9	3,31	183	4,09
5. TB Paru BTA +	100	36,76	16	0,36
6. TB Paru Klinis	-	-	548	12,24
7. Kusta PB	-	-	-	-
8. Kusta MB	-	-	1	0,02
9. Difteri	-	-	1	0,02
10. Batuk Rejan	-	-	-	-
11. Tetanus	-	-	35	0,78
12. Poliomyelitis	-	-	-	-
13. Campak	-	-	5	0,11
14. Hepatitis	-	-	27	0,60
15. Rabies	-	-	-	-
16. DBD	2	0,74	594	13,26
17. Malaria Klinis	-	-	-	-
18. Sifilis	-	-	-	-
19. Infeksi Go	-	-	-	-



Lanjutan Tabel/*Continued Table* 4.2.6

Nama Penyakit <i>Kind Of Disease</i>	RSU KOTA SERANG <i>Serang Municipality Gov. Public Hospital</i>		RSUD dr. Dradjat Prawiranegara <i>dr. Dradjat Prawiranegara Gov. Public Hospital</i>	
	Jumlah <i>Total</i>	Persentase <i>Percentage</i>	Jumlah <i>Total</i>	Persentase <i>Percentage</i>
(1)	(2)	(3)	(4)	(5)
20. Frambosia	-	-	-	-
21. Filariasis	-	-	-	-
22. Infeksi Saluran Nafas Atas	36	13,24	374	8,35
23. Pneumonia	2	0,74	639	14,27
24. Bronchitis	8	2,94	114	2,55
25. Influenza / ISPA	-	-	374	8,35
26. Tetanus Neonatarum	-	-	3	0,07
27. Diabetes Melitus	112	41,18	694	15,50
<b>Jumlah/Total</b>	<b>272</b>	<b>100,00</b>	<b>4 478</b>	<b>100,00</b>

Lanjutan Tabel/Continued Table 4.2.6

Nama Penyakit Kind Of Disease	RSUD PROVINSI BANTEN Banten Province Gov. Public Hospital	
	Jumlah Total	Persentase Percentage
(1)	(2)	(3)
1. Korela	-	-
2. Diare	102	5,72
3. Disentri	-	-
4. Tifoid	74	4,15
5. TB Paru BTA +	3	0,17
6. TB Paru Klinis	669	37,52
7. Kusta PB	-	-
8. Kusta MB	-	-
9. Difteri	-	-
10. Batuk Rejan	9	0,50
11. Tetanus	-	-
12. Poliomyelitis	-	-
13. Campak	1	0,06
14. Hepatitis	26	1,46
15. Rabies	-	-
16. DBD	181	10,15
17. Malaria Klinis	-	-
18. Sifilis	-	-
19. Infeksi Go	1	0,06

Lanjutan Tabel/*Continued Table* 4.2.6

Nama Penyakit <i>Kind Of Disease</i>	RSUD PROVINSI BANTEN <i>Banten Province Gov. Public Hospital</i>	
	Jumlah <i>Total</i>	Persentase <i>Percentage</i>
(1)	(2)	(3)
20. Frambosia	-	-
21. Filariasis	-	-
22. Infeksi Saluran Nafas Atas	48	2,69
23. Pneumonia	138	7,74
24. Bronchitis	109	6,11
25. Influenza / ISPA	102	5,72
26. Tetanus Neonatarum	1	0,06
27. Diabetes Melitus	319	17,89
<b>Jumlah/Total</b>	<b>1783</b>	<b>100,00</b>

Lanjutan Tabel/Continued Table 4.2.6

Nama Penyakit <i>Kind Of Disease</i>	RUMAH SAKIT BUDI ASIH <i>Hospital</i>		RUMAH SAKIT SARI ASIH <i>Sari Asih Hospital</i>	
	Jumlah <i>Total</i>	Persentase <i>Percentage</i>	Jumlah <i>Total</i>	Persentase <i>Percentage</i>
(1)	(2)	(3)	(4)	(5)
1. Korela	-	-	-	-
2. Diare	546	12,01	677	7,10
3. Disentri	-	-	-	-
4. Tifoid	339	7,46	1 246	13,07
5. TB Paru BTA +	-	-	2 201	23,09
6. TB Paru Klinis	1 090	23,98	1 258	13,19
7. Kusta PB	-	-	-	-
8. Kusta MB	-	-	-	-
9. Difteri	-	-	-	-
10. Batuk Rejan	-	-	-	-
11. Tetanus	-	-	-	-
12. Poliomyelitis	-	-	-	-
13. Campak	-	-	-	-
14. Hepatitis	-	-	-	-
15. Rabies	-	-	-	-
16. DBD	306	6,73	89	0,93
17. Malaria Klinis	-	-	-	-
18. Sifilis	-	-	-	-
19. Infeksi Go	-	-	-	-
20. Frambosia	-	-	-	-

Lanjutan Tabel/*Continued Table* 4.2.6

Nama Penyakit <i>Kind Of Disease</i>	RUMAH SAKIT BUDI ASIH <i>Hospital</i>		RUMAH SAKIT SARI ASIH <i>Sari Asih Hospital</i>	
	Jumlah <i>Total</i>	Persentase <i>Percentage</i>	Jumlah <i>Total</i>	Persentase <i>Percentage</i>
(1)	(2)	(3)	(4)	(5)
21. Filariasis	-	-	-	-
22. Infeksi Saluran Nafas Atas	891	19,60	1 389	14,57
23. Pneumonia	-	-	213	2,23
24. Bronchitis	348	7,66	577	6,05
25. Influenza / ISPA	-	-	-	-
26. Tetanus Neonatarum	-	-	-	-
27. Diabetes Melitus	1 025	22,55	1 884	19,76
<b>Jumlah/Total</b>	<b>4 545</b>	<b>100,00</b>	<b>9 534</b>	<b>100,00</b>

Lanjutan Tabel/*Continued Table 4.2.6*

Nama Penyakit <i>Kind Of Disease</i>	RUMAH SAKIT KENCANA <i>Kencana Hospital</i>	
	Jumlah <i>Total</i>	Persentase <i>Percentage</i>
(1)	(2)	(3)
1. Korela	...	...
2. Diare dan gastroenteritis	613	5,11
3. Disentri	...	...
4. Tifoid	...	...
5. TB Paru	784	6,54
6. Urolitiasis	694	5,79
7. Kusta PB	...	...
8. Kusta MB	...	...
9. Difteri	...	...
10. Batuk Rejan	...	...
11. Tetanus	...	...
12. Poliomyelitis	...	...
13. Campak	...	...
14. Hepatitis	...	...
15. Rabies	...	...
16. DBD	...	...
17. Malaria Klinis	...	...
18. Sifilis	...	...
19. Infeksi Go	...	...
20. Frambosia	...	...

Lanjutan Tabel/*Continued Table* 4.2.6

Nama Penyakit <i>Kind Of Disease</i>	RUMAH SAKIT KENCANA <i>Kencana Hospital</i>	
	Jumlah <i>Total</i>	Persentase <i>Percentage</i>
(1)	(2)	(3)
21. Filariasis	...	...
22. Infeksi Saluran Nafas Atas	...	...
23. Pneumonia	...	...
24. Bronchitis	...	...
25. Influenza / ISPA	1 325	11,05
26. Tetanus Neonatarum	...	-
27. Diabetes Melitus	1 299	10,83
28. Pulpa dan periapikal	3 272	27,28
29. Dispepsia	1 778	14,82
30. Gastritis dan duodentis	903	7,53
31. Nyeri punggung bawah	525	4,38
32. Hipertensi lainnya	802	6,69
<b>Jumlah/Total</b>	<b>11 995</b>	<b>100,00</b>

Lanjutan Tabel/Continued Table 4.2.6

Nama Penyakit <i>Kind Of Disease</i>	RUMAH SAKIT BEDAH BENGALA <i>Bengala Surgery Hospital</i>	
	Jumlah <i>Total</i>	Persentase <i>Percentage</i>
(1)	(2)	(3)
1. T/A	260	6,94
2. Varikokel	75	2,00
3. Apendiktomi	295	7,88
4. BPH	265	7,08
5. Exterpatie	371	9,91
6. Debredement	271	7,24
7. Repair Digitizer	110	2,94
8. B + Ren	95	2,54
9. Atresia Ani	15	0,40
10. Hemangisma	15	0,40
11. Corpus Alienum	180	4,81
12. LPC	210	5,61
13. HIL	315	8,41
14. Struma	120	3,21
15. TU Mammae	275	7,35
16. Hidro Cephalus	4	0,11
17. Hexo Injuries	85	2,27
18. Chelolithiasis	105	2,80
19. Hemoroid	100	2,67



Lanjutan Tabel/*Continued Table* 4.2.6

Nama Penyakit <i>Kind Of Disease</i>	RUMAH SAKIT BEDAH BENGALA <i>Benggala Surgery Hospital</i>	
	Jumlah <i>Total</i>	Persentase <i>Percentage</i>
(1)	(2)	(3)
20. WSD	4	0,11
21. Tonsilitis	30	0,80
22. Fistula Ani	10	0,27
23. Striktur Ureta	85	2,27
24. BBB	205	5,48
25. Orif	244	6,52
<b>Jumlah/Total</b>	<b>3 744</b>	<b>100,00</b>

Lanjutan Tabel/Continued Table 4.2.6

Nama Penyakit Kind Of Disease	RUMAH SAKIT PURI GRACIA Puri Gracia Hospital	
	Jumlah Total	Persentase Percentage
(1)	(2)	(3)
1. Supervision of normal first pregnancy	1 175	16,89
2. Supervision of other normal pregnancy	1 089	15,65
3. Gynaecological examination (general)(routine)(PROMIL)	840	12,07
4. Supervision of pregnancy with history of abortive outcome	487	7,00
5. Routine child health examination (WELL BABY)	415	5,97
6. Encounter for maternal postpartum care and examination	356	5,12
7. Other specified surgical follow-up care	345	4,96
8. Gynaecological examination (general)(routine)	318	4,57
9. Febris	256	3,68
10. GEA	223	3,21
11. infertility, unspecified	158	2,27
12. ISPA	145	2,08
13. Surveillance of (intrauterine) contraceptive device (IUD)	102	1,47
14. Unspecified abortion (AB. INCOMPLETE)	98	1,41
15. Abnormal uterine and vaginal bleeding, unspecified (PUA)	84	1,21
16. Encounter for observation for other suspected diseases and conditions ruled out	71	1,02
17. Flour Albus	68	0,98
18. Other and unspecified ovarian cysts	66	0,95
19. Blieted Ovum	65	0,93

Lanjutan Tabel/*Continued Table 4.2.6*

Nama Penyakit <i>Kind Of Disease</i>	RUMAH SAKIT PURI GRACIA <i>Puri Gracia Hospital</i>	
	Jumlah <i>Total</i>	Persentase <i>Percentage</i>
(1)	(2)	(3)
20. Secondary amenorrhea	58	0,83
21. Dermatitis, unspecified	55	0,79
22. Vaginitis	55	0,79
23. Excessive and frequent menstruation with regular cycle	54	0,78
24. Diaper rash	52	0,75
25. Hyperbilirubin	51	0,73
26. Intramural leiomyoma of uterus	45	0,65
27. Thonsilopharingitis	41	0,59
28. Varicella	35	0,50
29. Stomatitis	34	0,49
30. ISK	32	0,46
31. Hexaxim	31	0,45
32. GARDASIL	27	0,39
33. Vac. Hep. B / HIB	26	0,37
34. Bacterial infection	25	0,36
35. Maternal care for intrauterine death (FETAL DEATH)	23	0,33
36. Encounter for contraceptive management	22	0,32
37. Impetigo	21	0,30
38. Viral infeksi	20	0,29
39. Hyperactive broncus	16	0,23
40. CERVARIX	15	0,22
41. Oligomenorrhea, unspecified	14	0,20
42. SISA KONSEPSI	12	0,17
43. Lain-lain	10	0,14
<b>Jumlah/Total</b>	<b>6 957</b>	<b>100</b>

Lanjutan Tabel/Continued Table 4.2.6

Nama Penyakit <i>Kind Of Disease</i>	RUMAH SAKIT FATIMAH <i>Fatimah Hospital</i>	
	Jumlah <i>Total</i>	Persentase <i>Percentage</i>
(1)	(2)	(3)
Diare	359	41,08
Tifoid	195	22,31
Hepatitis	20	2,29
Rabies	-	-
Filariasis	-	-
Febris	214	24,49
ISK	86	9,84
Ante Natal Care	-	-
<b>Jumlah/Total</b>	<b>874</b>	<b>100,00</b>

Catatan/Note:

Sumber/Source: Masing-Masing Rumah Sakit/ Each Hospital

**Tabel 4.2.7** Jumlah Kasus 10 Penyakit Terbanyak di Kota Serang, 2018  
**Table** *Number of Cases of the 10 Most Diseases in Serang Municipality, 2018*

Jenis Penyakit <i>The Type of Disease</i>	Jumlah Kasus <i>Number Of Cases</i>
(1)	(2)
1. ISPA	40 083
2. Gastritis dan Duodentis	7 023
3. Hipertensi Esensial	16 247
4. Batuk	20 971
5. Arthritis Lainnya	7 040
6. Demam Ytt	8 943
7. Dermatitis lainnya	13 142
8. Sakit Kepala	5 798
9. Gangguan Gigi dan Jaringan Subkutan Lainnya	3 300
10. Penyakit Pulpa & Periapikal	1 780
<b>Kota Serang</b>	<b>124 327</b>

Catatan/Note:

Sumber/Source: Dinas Kesehatan Kota Serang/Health Service of Serang Municipality

**Tabel** 4.2.8 **Jumlah Bayi Lahir, Bayi Berat Badan Lahir Rendah (BBLR), BBLR Dirujuk, dan Bergizi Buruk di Kota Serang, 2016-2020**  
**Number of Births, Babies with Low Birth Weights (LBW), Treated LBW, and Malnutrition Cases in Serang Municipality, 2016-2020**

Tahun Year	Bayi Lahir Births	BBLR/LBW		Gizi Buruk Malnutrition
		Jumlah Total	Dirujuk Treated	
(1)	(2)	(3)	(4)	(5)
2016	13 311	120	44	86
2017	13 792	82	33	80
2018	13 136	...	...	54
2019	13 030	114	58	111
2020	13 696	180	41	106

Catatan/Note:

Sumber/Source: Dinas Kesehatan Kota Serang/Health Service of Serang Municipality

**Tabel**  
**Table** 4.2.9

**Jumlah Ibu Hamil, Melakukan Kunjungan K1, Melakukan Kunjungan K4, Kurang Energi Kronis (KEK), dan Mendapat Tablet Zat Besi (Fe) di Kota Serang, 2016-2020**  
***Number of Pregnant Women, Those with One Visit and four Visits of Antenatal Care, Chronic Energy Deficiency (CED), and Receiving Iron Supplement in Serang Municipality, 2016-2020***

<b>Tahun Year</b>	<b>Jumlah Ibu Hamil Pregnant Women</b>	<b>Melakukan Kunjungan K1 One Visit</b>	<b>Melakukan Kunjungan K4 Four Visits</b>	<b>Kurang Energi Kronis (KEK) Chronic Energy Deficiency (CED)</b>	<b>Mendapat Zat Besi (Fe) Receiving Iron Supplement</b>
(1)	(2)	(3)	(4)	(5)	(6)
2016	15 379	14 311	10 681	...	10 113
2017	15 173	12 662	11 577	...	11 425
2018	14 333	12 290	11 319	...	...
2019	14 333	12 933	12 297	480	13 002
2020	15 066	12 203	11 265	582	11 969

Catatan/Note:

Sumber/Source: Dinas Kesehatan Kota Serang/Health Service of Serang Municipality

**Tabel** 4.2.10 **Jumlah Remaja Usia 15-24 Tahun yang Mendapat Penyuluhan Tentang Kesehatan Reproduksi (Kespro) dan HIV/AIDS Menurut Kecamatan di Kota Serang, 2017**  
**Table** 4.2.10 **Number of Young People Aged 15 - 24 Who Had Counselling on Reproductive Health and HIV/AIDS by Subdistrict in Serang Municipality, 2017**

Kecamatan Subdistrict	Penyuluhan Kespro Reproductive Health Counselling	Penyuluhan HIV/AIDS HIV/AIDS Counselling
(1)	(2)	(3)
Curug	-	80
Walantaka	-	80
Cipocok Jaya	-	80
Serang	-	80
Taktakan	-	60
Kasemen	-	70
<b>Kota Serang</b>	<b>-</b>	<b>450</b>

Catatan/Note:

Sumber/Source: Dinas Kesehatan Kota Serang/Health Service of Serang Municipality



**Tabel**  
**Table** 4.2.11**Jumlah Remaja Usia 15-24 Tahun yang Mendapat  
Penyuluhan Tentang Keluarga Berencana Menurut  
Kecamatan di Kota Serang, 2020**  
*Number of Young People Aged 15 - 24 Who Had Counselling  
on Family Planning by Subdistrict in Serang Municipality,  
2020*

<b>Kecamatan Subdistrict</b>	<b>Penyuluhan KB Family Planning Counselling</b>
(1)	(2)
Curug	1
Walantaka	1
Cipocok Jaya	1
Serang	-
Taktakan	-
Kasemen	1
<b>Kota Serang</b>	<b>4</b>

Catatan/Note:

Sumber/Source: Dinas Pemberdayaan Perempuan, Perlindungan Anak dan KB Kota Serang /  
The Women's Empowerment for Protection of Children and Family Planning Agency of Serang Municipality

**Tabel 4.2.12** Jumlah Kasus HIV/AIDS, IMS, DBD, Diare, TB, dan Malaria Menurut Kecamatan di Kota Serang, 2020  
**Number of Cases of HIV/AIDS, Sexually Transmitted Infection, Dengue Fever, Diarrhea, Tuberculosis (TB) and Malaria by Subdistrict in Serang Municipality, 2020**

Kecamatan Subdistrict	HIV/ AIDS HIV/ AIDS	IMS Sexually Transmitted Infection	DBD Dengue Fever	Diare Diarrhea	TB Tuberculosis	Malaria
(1)	(2)	(3)	(4)	(5)	(6)	(7)
Curug	-	-	4	283	94	-
Walantaka	1	-	40	845	178	-
Cipocok Jaya	10	-	46	1 890	109	-
Serang	24	-	116	2 417	691	-
Taktakan	-	-	40	1 798	92	-
Kasemen	-	-	10	2 021	182	-
<b>Kota Serang</b>	<b>35</b>	<b>-</b>	<b>256</b>	<b>9 254</b>	<b>1 346</b>	<b>-</b>

Catatan/Note:

Sumber/Source: Dinas Kesehatan Kota Serang/Health Service of Serang Municipality

**Tabel**  
**Table** 4.2.13

**Jumlah Klinik Keluarga Berencana (KKB) dan Pos Pelayanan Keluarga Berencana Desa (PPKBD) Menurut Kecamatan di Kota Serang, 2020**  
***Number of Family Planning Clinics and Village Family Planning Service Units by Subdistrict in Serang Municipality, 2020***

<b>Kecamatan Subdistrict</b>	<b>KKB Family Planning Clinics</b>	<b>PPKBD Village Family Planning Service Units</b>
(1)	(2)	(3)
Curug	5	10
Walantaka	18	14
Cipocok Jaya	20	8
Serang	47	12
Taktakan	17	13
Kasemen	11	10
<b>Kota Serang</b>	<b>118</b>	<b>67</b>

Catatan/Note:

Sumber/Source: Dinas Pemberdayaan Perempuan, Perlindungan Anak dan KB Kota Serang /  
*The Women's Empowerment for Protection of Children and Family Planning Agency of Serang Municipality*

**Tabel** 4.2.14 **Jumlah Pasangan Usia Subur dan Peserta KB Aktif Menurut Kecamatan di Kota Serang, 2020**  
**Table** **Number of Eligible Couples and Family Planning Participants by Subdistrict in Serang Municipality, 2020**

Kecamatan Subdistrict	Jumlah PUS Eligible Couples	Peserta KB Aktif Family Planning Participants			
		IUD	MOW	MOP	Kondom Condom
(1)	(2)	(3)	(4)	(5)	(6)
Curug	13 455	232	93	17	168
Walantaka	22 994	395	103	36	119
Cipocok Jaya	25 909	2 353	325	38	188
Serang	58 217	5 573	1 325	105	1 310
Taktakan	29 597	1 045	187	138	1 520
Kasemen	22 776	482	118	97	262
<b>Kota Serang</b>	<b>172 948</b>	<b>10 080</b>	<b>2 151</b>	<b>431</b>	<b>3 567</b>

Lanjutan Tabel/*Continued Table* 4.2.14

Kecamatan <i>Subdistrict</i>	Peserta KB Aktif <i>Family Planning Participants</i>			Jumlah Total
	Implan <i>Implants</i>	Suntikan <i>Injection</i>	Pil <i>Pill</i>	
(1)	(7)	(8)	(9)	(10)
Curug	967	7 214	1 787	10 478
Walantaka	1 119	10 696	5 051	17 519
Cipocok Jaya	1 290	10 372	4 515	19 081
Serang	1 190	24 612	8 805	42 920
Taktakan	1 401	11 756	4 939	20 986
Kasemen	1 516	9 085	4 731	16 291
<b>Kota Serang</b>	<b>7 483</b>	<b>73 735</b>	<b>29 828</b>	<b>127 275</b>

Catatan/*Note*:

Sumber/*Source*: Dinas Pemberdayaan Perempuan, Perlindungan Anak dan KB Kota Serang /  
*The Women's Empowerment for Protection of Children and Family Planning Agency of Serang Municipality*

**Tabel 4.2.15** Pencapaian Target Akseptor Baru Keluarga Berencana (KB) Menurut Kecamatan di Kota Serang, 2020  
**Table** Achievement Target for New Acceptors of Family Planning by Subdistrict in Serang Municipality, 2020

Kecamatan Subdistrict	Target Target	Realisasi Realization	Persentase Percentage
(1)	(2)	(3)	(4)
Curug	1 518	1 020	67,19
Walantaka	2 554	2 460	96,32
Cipocok Jaya	2 534	2 667	105,25
Serang	5 235	6 512	124,39
Taktakan	2 698	1 691	62,68
Kasemen	2 315	2 479	107,08
<b>Kota Serang</b>	<b>16 854</b>	<b>16 829</b>	<b>99,85</b>

Catatan/Note:

Sumber/Source: Dinas Pemberdayaan Perempuan, Perlindungan Anak dan KB Kota Serang /  
 The Women's Empowerment for Protection of Children and Family Planning Agency of Serang Municipality

### 4.3 AGAMA DAN SOSIAL LAINNYA RELIGION AND OTHER SOCIAL AFFAIRS

**Tabel** 4.3.1 Jumlah Tempat Peribadatan Menurut Kecamatan di Kota Serang, 2020  
**Table** 4.3.1 Number of Places of Worship by Subdistrict and Religion in Serang Municipality, 2020

Kecamatan Subdistrict	Masjid Mosque	Mushola Pray Room	Gereja Protestan Protestant Church	Gereja Katholik Catholic Church	Pura Temple	Vihara
(1)	(2)	(3)	(4)	(5)	(6)	(7)
Curug	83	...	-	-	-	-
Walantaka	53	...	-	-	-	-
Cipocok Jaya	59	...	-	-	-	-
Serang	132	...	3	1	-	2
Taktakan	146	...	-	-	1	-
Kasemen	94	...	-	-	-	1
<b>Kota Serang</b>	<b>567</b>	<b>...</b>	<b>3</b>	<b>1</b>	<b>1</b>	<b>3</b>

Catatan/Note:

Sumber/Source: Kementerian Agama Kota Serang/Religion Ministry of Serang Municipality

**Tabel 4.3.2** Jumlah Jemaah Haji menurut Kecamatan di Kota Serang, 2016-2020  
**Table** *Number of Hajj Pilgrims by Subdistrict and Religion in Serang Municipality, 2016-2020*

<b>Kecamatan Subdistrict</b>	<b>2016</b>	<b>2017</b>	<b>2018</b>	<b>2019</b>	<b>2020</b>
(1)	(2)	(3)	(4)	(5)	(6)
Curug	18	18	32	46	23
Walantaka	28	26	21	49	45
Cipocok Jaya	78	168	113	120	137
Serang	302	377	407	401	380
Taktakan	66	56	166	140	118
Kasemen	108	56	93	75	86
<b>Kota Serang</b>	<b>600</b>	<b>701</b>	<b>832</b>	<b>831</b>	<b>789</b>

Catatan/Note:

Sumber/Source: Kementerian Agama Kota Serang/Religion Ministry of Serang Municipality



**Tabel**  
**Table** 4.3.3

**Jumlah Nikah dan Cerai menurut Kecamatan di Kota Serang, 2020**  
**Number of Marriages and Divorces by Subdistrict in Serang Municipality, 2020**

Kecamatan Subdistrict	Nikah <sup>1</sup> Marriages	Talak dan Cerai Divorces		Jumlah <sup>2</sup> Total
		Cerai Talak Divorce by Talak	Cerai Gugat Divorce by Petition	
(1)	(2)	(3)	(4)	(5)
Curug	453	...	...	247
Walantaka	671	...	...	506
Cipocok Jaya	605	...	...	435
Serang	1 641	...	...	1 456
Taktakan	762	...	...	392
Kasemen	816	...	...	425
<b>Kota Serang</b>	<b>4 948</b>	<b>...</b>	<b>...</b>	<b>3 461</b>

Catatan/Note:

Sumber/Source: <sup>1</sup>Kementerian Agama Kota Serang/Religion Ministry of Serang Municipality

<sup>2</sup>Pengadilan Agama Serang/Religious Courts of Serang

**Tabel** 4.3.4 **Jumlah Perceraian menurut Faktor dan Kecamatan di Kota Serang, 2020**  
**Table** **Number Divorces by Factors Subdistrict in Serang Municipality, 2020**

Kecamatan Subdistrict	Zina Adultery	Mabuk Drunk	Madat Addict	Judi Gambling	Meninggalkan Salah Satu Pihak Leaving Another Party	Dihukum Penjara Sentenced to Prison	Poligami Polygamy
(1)	(2)	(3)	(4)	(5)	(6)	(7)	(8)
Curug	1	4	-	1	9	-	3
Walantaka	-	1	-	6	16	8	-
Cipocok Jaya	-	5	-	-	29	1	7
Serang	1	13	4	6	74	1	23
Taktakan	3	-	1	-	24	-	3
Kasemen	-	-	3	4	8	-	2
<b>Kota Serang</b>	<b>5</b>	<b>23</b>	<b>8</b>	<b>17</b>	<b>160</b>	<b>10</b>	<b>38</b>

Lanjutan Tabel/Continued Table 4.3.4

Kecamatan <i>Subdistrict</i>	Kekerasan dalam Rumah Tangga <i>Domestic Violence</i>	Perselisihan dan Pertengkaran Terus Menerus <i>Disputes and Continuing Quarrel</i>	Kawin Paksa <i>Forced Marriage</i>	Murtad Change Religion	Ekonomi <i>Ekonomy</i>	Lain-lain <i>Others</i>	Jumlah <i>Total</i>
(1)	(9)	(10)	(11)	(12)	(13)	(14)	(15)
Curug	2	133	-	-	94		247
Walantaka	8	269	-	-	198		506
Cipocok Jaya	10	243	-	3	137		435
Serang	32	774	-	-	528		1 456
Taktakan	7	245	-	1	108		392
Kasemen	12	236	-	-	160		425
<b>Kota Serang</b>	<b>71</b>	<b>1 900</b>	<b>-</b>	<b>4</b>	<b>1 225</b>		<b>3 461</b>

Catatan/Note:

Sumber/Source: Pengadilan Agama Serang/Religious Courts of Serang

**Tabel 4.3.5** Jumlah Desa<sup>1</sup>/Kelurahan yang Mengalami Bencana Alam<sup>2</sup> Menurut Kecamatan di Kota Serang, 2018-2020  
**Table** Number of Villages<sup>1</sup> that Had Natural Disaster<sup>2</sup> by Subdistrict in Serang Municipality, 2018-2020

Kecamatan Subdistrict	Banjir/Flood		
	2018	2019	2020
(1)	(2)	(3)	(4)
Curug	4	-	-
Walantaka	1	-	2
Cipocok Jaya	-	-	1
Serang	2	1	5
Taktakan	-	-	3
Kasemen	5	-	2
<b>Kota Serang</b>	<b>12</b>	<b>1</b>	<b>13</b>

Lanjutan Tabel/*Continued Table* 4.3.5

Kecamatan Subdistrict	Gempa Bumi/ <i>Earthquake</i>		
	2018	2019	2020
(1)	(5)	(6)	(7)
Curug	-	-	-
Walantaka	-	-	-
Cipocok Jaya	-	-	-
Serang	-	-	-
Taktakan	-	-	-
Kasemen	-	-	-
<b>Kota Serang</b>	-	-	-

Lanjutan Tabel/*Continued Table* 4.3.5

Kecamatan Subdistrict	Tanah Longsor/Landslide		
	2018	2019	2020
(1)	(8)	(9)	(10)
Curug	-	-	-
Walantaka	-	-	-
Cipocok Jaya	-	-	-
Serang	-	-	-
Taktakan	-	3	1
Kasemen	-	-	-
<b>Kota Serang</b>	<b>-</b>	<b>3</b>	<b>1</b>

Catatan/Note: <sup>1</sup> Desa pada tabel ini termasuk Unit Permukiman Transmigrasi (UPT) yang masih dibina oleh kementerian terkait dan nagari di Provinsi Sumatera Barat/Villages in this table are included in Transmigration Settlement Unit which is still fostered by the relevant ministries and the nagari in the Province of Sumatera Barat

Sumber/Source: <sup>2</sup> Kejadian dalam setahun sebelum tahun pencacahan/Occurrence in the last one year before the enumeration year  
BPS, Pendataan Potensi Desa (Podes)/BPS-Statistics Indonesia, Village Potential Data Collecting

**Tabel** 4.3.6  
**Table**

**Banyaknya Bencana Alam Menurut Jenis di Kota Serang, 2020**  
**Number of Natural Disaster by Kind in Serang Municipality, 2020**

Kecamatan Subdistrict	Banjir Flood	Kebakaran <sup>1</sup> Fire	Angin Topan Hurricane	Tanah Longsor Earth Dislocation	Lainnya (Kekeringan) Others (Drought)
(1)	(2)	(3)	(4)	(5)	(6)
Curug	1	5	4	-	...
Walantaka	1	14	15	-	...
Cipocok Jaya	10	32	8	1	...
Serang	17	46	26	1	...
Taktakan	-	9	8	1	...
Kasemen	13	10	38	-	...
<b>Kota Serang</b>	<b>42</b>	<b>116</b>	<b>99</b>	<b>3</b>	<b>...</b>

Catatan/Note: <sup>1</sup>Data kebakaran bersumber dari Damkar Kota Serang/ Fire data from Fire Company Serang Municipality  
Sumber/Source: BPBD Kota Serang/BPBD Serang Municipality

**Tabel 4.3.7** Banyaknya Kerugian Akibat Bencana Alam Menurut Jenis di Kota Serang, 2020  
**Number of Natural Disaster Loss by Kind in Serang Municipality, 2020**

Kecamatan Subdistrict	Korban Jiwa Human Victim		Kerugian Materi Material Losses		
	Meninggal Dead	Menderita Suffer	Rumah/Gedung Lainnya (Unit) Housing/Other Property (Unit)	Kendaraan Vehicles	Sawah/ Ladang/ Tambak (Ha) Wetland (Ha)
(1)	(2)	(3)	(4)	(5)	(6)
Curug	...	-	-	...	...
Walantaka	...	1	11	...	...
Cipocok Jaya	...	-	2	...	...
Serang	...	-	2	...	...
Taktakan	...	-	1	...	...
Kasemen	...	-	22	...	...
<b>Kota Serang</b>	<b>...</b>	<b>1</b>	<b>38</b>	<b>...</b>	<b>...</b>

Catatan/Note:

Sumber/Source: BPBD Kota Serang/BPBD Serang Municipality



**Tabel 4.3.8** Banyaknya Kerugian Akibat Kebakaran Menurut Jenis di Kota Serang, 2020  
**Number of Natural Disaster Loss by Kind in Serang Municipality, 2020**

Jenis Kind	Jumlah Total
(1)	(2)
Korban Jiwa/Human Victim	
Meninggal/Dead	2
Menderita/Suffer	4
Kerugian Materi/Material Losses	
Rumah/Gedung Lainnya (Unit) Housing/Other Property (Unit)	15
Kendaraan/Vehicles	4
Sawah/Ladang/ Tambak (Ha) Wetland (Ha)	-
<b>Kota Serang</b>	<b>25</b>

Catatan/Note:

Sumber/Source: Damkar Kota Serang/Fire Company Serang Municipality

**Tabel**  
**Table** 4.3.9

**Banyaknya Permasalahan Sosial Menurut Jenis di Kota Serang, 2020**  
**Number of Social Problems by Kind in Serang Municipality, 2020**

Kecamatan Subdistrict	Anak Terlantar Neglected Children	Anak Jalanan Street Children	Lansia/ Jompo Decrepit	Korban Narkotika Narcotic Abuse
(1)	(2)	(3)	(4)	(5)
Curug	725	5	139	0
Walantaka	1 336	1	212	0
Cipocok Jaya	1 744	36	386	1
Serang	2 495	84	497	15
Taktakan	1 747	1	300	3
Kasemen	5 813	26	829	1
<b>Kota Serang</b>	<b>13 860</b>	<b>153</b>	<b>2 363</b>	<b>20</b>

Lanjutan Tabel/*Continued Table* 4.3.9

Kecamatan <i>Subdistrict</i>	Penyandang Disabilitas <i>Person with disabilities</i>	Gelandangan <i>Loiterer</i>	Pengemis <i>Beggar</i>	Fakir Miskin/ Keluarga Miskin <i>Poor and Miserable</i>
(1)	(6)	(7)	(8)	(9)
Curug	161	1	12	8 555
Walantaka	290	7	4	11 681
Cipocok Jaya	209	11	5	14 644
Serang	313	2	73	18 161
Taktakan	295	4	1	11 511
Kasemen	296	1	8	35 636
<b>Kota Serang</b>	<b>1 564</b>	<b>26</b>	<b>103</b>	<b>100 188</b>

Catatan/*Note*:

Sumber/*Source*: Dinas Sosial Kota Serang/*Social Affairs Office of Serang Municipality*

**Tabel 4.3.10** Banyaknya Panti Asuhan dan Penghuni di Kota Serang, 2020  
**Table 4.3.10** Number of Orphanages/ Foster Homes and Dweller in Serang Municipality, 2020

Kecamatan Subdistrict	Panti Asuhan Orphanages/ Foster Homes	Penghuni Dweller		Jumlah Total
		Laki-Laki Male	Perempuan Female	
(1)	(2)	(3)	(4)	(5)
Curug	-	-	-	-
Walantaka	...	24	11	35
Cipocok Jaya	5	143	105	248
Serang	7	287	160	447
Taktakan	7	169	133	302
Kasemen	...	...	...	...
<b>Kota Serang</b>	<b>27</b>	<b>650</b>	<b>604</b>	<b>1 254</b>

Catatan/Note:

Sumber/Source: Dinas Sosial Kota Serang/Social Affairs Office of Serang Municipality

**Tabel**  
**Table** 4.3.11**Jumlah Rumah Tidak Layak Huni (RTLH) dan Penerima Bantuan RTLH Menurut Kecamatan di Kota Serang, 2019-2020**  
**Number of Houses Not Eligible and Beneficiary Houses Not Eligible by Subdistrict in Serang Municipality, 2019-2020**

Kecamatan Subdistrict	Rumah Tidak Layak Huni Houses Not Eligible		Penerima Bantuan Rumah Tidak Layak Huni Beneficiary Houses Not Eligible	
	2019	2020	2019	2020
(1)	(2)	(3)	(4)	(5)
Curug	523	...	20	11
Walantaka	474	...	15	-
Cipocok Jaya	474	...	53	48
Serang	162	...	27	40
Taktakan	676	...	12	5
Kasemen	1 391	...	13	11
<b>Kota Serang</b>	<b>3 700</b>	<b>...</b>	<b>140</b>	<b>115</b>

Catatan/Note:

Sumber/Source: Dinas Sosial Kota Serang/Social Affairs Office of Serang Municipality

#### 4.4 KEMISKINAN POVERTY

**Tabel** 4.4.1 **Garis Kemiskinan, Jumlah, dan Persentase Penduduk Miskin di Kota Serang, 2013–2020**  
*Poverty Line, Number, and Percentage of Poor People in Serang Municipality, 2013–2020*

Tahun Year	Garis Kemiskinan (rupiah/kapita/bulan) Poverty Line (rupiah/capita/month)	Jumlah Penduduk Miskin (ribu) Number of Poor People (thousand)	Persentase Penduduk Miskin Percentage of Poor People
(1)	(2)	(3)	(4)
2013	236 039	36,70	5,92
2014	242 977	36,18	5,70
2015	255 614	40,19	6,28
2016	281 926	36,40	5,58
2017	296 819	36,97	5,57
2018	350 237	36,21	5,36
2019	379 641	36,21	5,28
2020	411 595	42,24	6,06

Catatan/Note:

Sumber/Source: BPS, Survei Sosial Ekonomi Nasional Maret/BPS-Statistics Indonesia, March National Socioeconomic Survey

**Tabel**  
**Table** 4.4.2

**Indeks Kedalaman Kemiskinan dan Indeks Keparahan Kemiskinan di Kota Serang, 2013–2020**  
**Poverty Gap Index and Poverty Severity Index in Serang Municipality, 2013–2020**

Tahun Year	Indeks Kedalaman Kemiskinan Poverty Gap Index	Indeks Keparahan Kemiskinan Poverty Severity Index
(1)	(2)	(3)
2013	0,72	0,14
2014	0,68	0,15
2015	0,97	0,26
2016	0,58	0,11
2017	0,75	0,16
2018	0,60	0,10
2019	0,51	0,11
2020	0,57	0,10

Catatan/Note:

Sumber/Source: BPS, Survei Sosial Ekonomi Nasional Maret/BPS-Statistics Indonesia, March National Socioeconomic Survey

**Tabel 4.4.3** Jumlah Keluarga Menurut Kecamatan dan Klasifikasi Keluarga di Kota Serang, 2019  
**Number of Households by Subdistrict and Household Classification in Serang Municipality, 2019**

Kecamatan Subdistrict	Keluarga Pra Sejahtera Prosperous Family		
	I	II	III+
(1)	(3)	(4)	(6)
Curug	47	425	3 384
Walantaka	126	600	3 881
Cipocok Jaya	208	814	3 080
Serang	368	1 135	4 431
Taktakan	209	758	2 262
Kasemen	839	2 647	7 218
<b>Kota Serang</b>	<b>1 797</b>	<b>6 379</b>	<b>24 256</b>

Catatan/Note:

Sumber/Source: Dinas Sosial Kota Serang/Social Affairs Office of Serang Municipality



#### 4.5 KRIMINALITAS CRIME

**Tabel 4.5.1** Jumlah Tindak Pidana Menurut Kejadian yang Menonjol di Polres Serang, 2019–2020  
*Number of Reported Criminal Cases by Predominate Case in Indonesia Police Office of Serang, 2019–2020*

Jenis Kejadian <i>Kind of Incident</i>	2019	2020
(1)	(2)	(3)
Pembunuhan/Murder	4	-
Aniaya Berat/Heavy Mayhem	4	1
Curi Keras/Hard Stealing	20	10
Curi Berat/Heavy Stealing	112	103
Curi Ranmor R-2/Motorcycle Stealing	135	165
Curi Ranmor R-4/Car Stealing	11	12
Narkotika/Narcotics	65	98
Penipuan/Fraud	75	99
Penggelapan/Embezzlement	21	32

Catatan/Note:

Sumber/Source: Polres Serang/Indonesia Police Office of Serang

**Tabel** 4.5.2 **Jumlah Penyelesaian Tindak Pidana Menurut Kejadian yang Menonjol di Polres Serang, 2019–2020**  
**Number of Criminal Cases Clearance by Predominate Case in Indonesia Police Office of Serang, 2019–2020**

Jenis Kejadian <i>Kind of Incident</i>	2019	2020
(1)	(2)	(3)
Pembunuhan/Murder	4	-
Aniaya Berat/Heavy Mayhem	2	1
Curi Keras/Hard Stealing	16	5
Curi Berat/Heavy Stealing	44	53
Curi Ranmor R-2/Motorcycle Stealing	22	46
Curi Ranmor R-4/Car Stealing	10	4
Narkotika/Narcotics	53	94
Penipuan/Fraud	29	35
Penggelapan/Embezzlement	9	14

Catatan/Note:

Sumber/Source: Polres Serang/Indonesia Police Office of Serang

**Tabel**  
**Table** 4.5.3**Banyaknya Kecelakaan Lalu Lintas Menurut Kondisi Korban Manusia, dan Kerugian Materi di Kota Serang, 2020**  
**Number of Traffic Accident by Casualty Condition and Total of Financial Lost in Serang Municipality, 2020**

Jenis Kejadian <i>Kind of Incident</i>	Banyaknya Kejadian <i>Number of Accident</i>	Korban Manusia <i>Human Casualty</i>			Kerugian Materi (000 Rp.) <i>Total of Financial Lost</i>
		Meninggal <i>Dead</i>	Luka Berat <i>Seriously Injured</i>	Luka Ringan <i>Mild Injuries</i>	
(1)	(2)	(3)	(4)	(5)	(6)
Januari/January	22	7	-	34	39 800
Februari/February	23	9	-	29	24 900
Maret/March	28	12	2	35	78 100
April/April	10	7	-	7	22 000
Mei/May	12	9	1	8	15 600
Juni/June	23	8	1	26	26 600
Juli/July	21	12	1	18	32 700
Agustus/August	22	7	3	26	21 350
September/September	16	11	4	12	31 300
Oktober/October	23	8	1	28	35 300
November/November	21	12	-	19	16 100
Desember/Desember	21	11	-	26	29 700
<b>Kota Serang</b>	<b>242</b>	<b>113</b>	<b>13</b>	<b>268</b>	<b>373 450</b>

Catatan/Note:

Sumber/Source: Polres Serang/Indonesia Police Office of Serang

**Tabel 4.5.4** **Tambahan Narapidana Berdasarkan Putusan PN Serang Menurut Kelompok Usia dan jenis Kelamin di Kota Serang, 2020**  
***Additional Conviction in Court of First Instance of Serang By Age Group of Prisoner and Sex in Serang Municipality, 2020***

<b>Kelompok Usia Age Group of Prisoners</b>	<b>Laki-Laki Male</b>	<b>Perempuan Female</b>	<b>Jumlah Total</b>
(1)	(2)	(3)	(4)
1. Dewasa/ <i>Adult</i>	985	48	1 033
2. Pemuda/ <i>Youth</i>	-	-	-
3. Anak-anak/ <i>Children</i>	111	-	111
<b>Kota Serang</b>	<b>1 096</b>	<b>48</b>	<b>1 144</b>

Catatan/*Note:*

Sumber/*Source:* Pengadilan Negeri Serang/*Court of First Instance of Serang*

**Tabel**  
**Table** 4.5.5

**Tambahan Narapida Berdasarkan Putusan PN Serang Menurut Lama Hukuman dan Jenis Kelamin di Kota Serang, 2020**  
***Additional Conviction in Court of First Instance of Serang by Period of Sentence and Sex in Serang Municipality, 2020***

<b>Lama Hukuman</b> <b>Period of Sentence</b>	<b>Laki-Laki</b> <b>Male</b>	<b>Perempuan</b> <b>Female</b>	<b>Jumlah</b> <b>Total</b>
(1)	(2)	(3)	(4)
Seumur Hidup/ <i>Life Sentence</i>	-	-	-
Lebih dari 5 Tahun/ <i>More Than 5 Years</i>	7	-	7
1 s/d 5 Tahun/ <i>1 up to 5 Years</i>	957	32	989
Kurang dari 1 Tahun/ <i>Less Than 1 Year</i>	140	8	148
Pidana Kurungan Pengganti Denda/ <i>Jail as Fine Changes</i>	-	-	-
Hukuman Percobaan/ <i>Trial Punishment</i>	-	-	-
<b>Kota Serang</b>	<b>1 104</b>	<b>40</b>	<b>1 144</b>

Catatan/*Note:*Sumber/*Source:* Pengadilan Negeri Serang/*Court of First Instance of Serang*

**Tabel** 4.5.6 **Banyaknya Ormas Menurut Kecamatan di Kota Serang, 2019-2020**  
**Table** **Number of Community Comunication by Subdistrict in Serang Municipality, 2019-2020**


Kecamatan Subdistrict	Ormas Community Comunication	
	2019	2020
(1)	(2)	(3)
Curug	1	1
Walantaka	1	4
Cipocok Jaya	4	4
Serang	5	10
Taktakan	5	3
Kasemen	2	4
<b>Kota Serang</b>	<b>18</b>	<b>26</b>

Catatan/Note:

Sumber/Source: Kesbangpol/Kesbangpol of Serang Municipality

# BAB 5

## PERTANIAN, KEHUTANAN, PETERNAKAN, DAN PERIKANAN AGRICULTURE, FORESTRY, LIVESTOCK, AND FISHERY



**MELINJO**  
*Gnetum/Melinjo*

**37.987** TON  
*Tons*

**Komoditas sayuran dengan produksi terbesar**  
*Vegetable comodities with the largest production*

**542,7** TON  
*Tons*

**TERUNG**  
*Eggplant*



**370,7** TON  
*Tons*

**MENTIMUN**  
*Cucumber*




**Komoditas buah-buahan dengan produksi terbesar**  
*Fruit comodities with the largest production*



**PISANG**  
*Banana*

**1.692,7** TON  
*Tons*

**MANGGA**  
*Mango*



**1.330,2** TON  
*Tons*





**PENJELASAN TEKNIS**

1. Tanaman sayuran semusim adalah tanaman sumber vitamin, garam mineral dan lain-lain yang dikonsumsi dari bagian tanaman yang berupa daun, bunga, buah, dan umbinya, yang berumur kurang dari satu tahun.
2. Tanaman buah-buahan semusim adalah tanaman sumber vitamin, garam mineral, dan lain-lain yang dikonsumsi dari bagian tanaman yang berupa buah, berumur kurang dari satu tahun, tidak berbentuk pohon/rumpun tetapi menjalar dan berbatang lunak.
3. Tanaman buah-buahan tahunan adalah tanaman sumber vitamin, garam mineral, dan lain-lain yang dikonsumsi dari bagian tanaman yang berupa buah dan merupakan tanaman tahunan.
4. Tanaman sayuran tahunan adalah tanaman sumber vitamin, garam mineral, dan lain-lain yang dikonsumsi dari bagian tanaman yang berupa daun dan atau buah yang berumur lebih dari satu tahun.
5. Tanaman biofarmaka adalah tanaman yang bermanfaat untuk obat-obatan, kosmetik, dan kesehatan yang dikonsumsi atau digunakan dari bagian-bagian tanaman seperti daun, batang, buah, umbi (rimpang) ataupun akar.
6. Luas panen untuk tanaman sayuran adalah luas tanaman

**TECHNICAL NOTES**

1. *Seasonal vegetable plants are plants which are the sources of vitamin, mineral salt, etc, consumed from the part of the plant in the form of leaf, flower, fruit, and root with the age of less than one year.*
2. *Seasonal fruit plants are plants which are the sources of vitamin, mineral salt, etc, consumed from the part of the plant in the form of fruits. These plants are creeps with the age of less than one year.*
3. *Annual fruit plants are plants which are the sources of vitamin, contained mineral salt, etc, consumed from the part of plant in the form of fruit and more than one year of age.*
4. *Annual vegetable plants are plants which are the sources of vitamin, contained mineral salt, etc, consumed from the part of the plant in the form of vegetable and more than one year of age.*
5. *Medicinal plants are plants which are useful for medicine. It is consumed from part of the plant such as leaf, flower, fruit, tuber, and root.*
6. *Harvested area of vegetables is area of entirely plant harvested/diam*

- yang dipanen sekaligus/habis/  
dibongkar dan luas tanaman  
yang dipanen berkali-kali (lebih  
dari satu kali)/belum habis.
7. Produksi hortikultura adalah hasil menurut bentuk produk dari setiap tanaman sayuran, buah-buahan, biofarmaka dan tanaman hias yang diambil berdasarkan luas yang dipanen/tanaman yang menghasilkan pada bulan/triwulan laporan.
8. Rumah Tangga Perikanan Tangkap adalah rumah tangga yang melakukan kegiatan penangkapan ikan/binatang air lainnya/tanaman air dengan tujuan sebagian/seluruh hasilnya untuk dijual.
9. Rumah Tangga Perikanan Budidaya adalah rumah tangga yang melakukan kegiatan budidaya ikan/binatang air lainnya/tanaman air dengan tujuan sebagian/seluruh hasilnya untuk dijual.
- demolished and plant harvested several times/undemolished.*
7. *Horticulture production is the standard production quantity form of vegetable, fruit, medicinal and ornamental plant based on harvested area/the number of production plants reported monthly/quarterly.*
8. *A capture fishery household is a household conducting activities in catching fishes/other aquatic animals/aquatic plants, for which the products are wholly or partly to be sold.*
9. *An aquaculture fishery household is a household conducting activities in culturing fishes/other aquatic animals/aquatic plants, for which the products are wholly or partly to be sold. different types of parameters.*

**ULASAN**

Sub bab pertanian tanaman pangan meliputi tanaman padi, palawija, sayur-sayuran dan buah-buahan.

Pengelolaan perkebunan di Kota Serang diusahakan oleh Perkebunan Rakyat, sedang komoditi tanaman perkebunan rakyat yang potensial dalam arti luas tanamnya cukup luas adalah kelapa.

Berdasarkan catatan yang diperoleh dari Dinas Pertanian, pada tahun 2020 tercatat bahwa melinjo merupakan komoditas dengan produksi terbesar, yakni 37.987 ha.

Jenis-jenis ternak yang diusahakan di Kota Serang terdiri dari ternak besar (sapi perah, sapi potong, kerbau) dan ternak kecil (kambing, domba), sedangkan untuk unggas meliputi ayam buras, ayam ras pedaging, ayam ras petelur, dan itik.

Data kegiatan perikanan berasal dari Dinas Pertanian. Data yang disajikan mencakup jumlah produksi dan nilai produksi usaha perikanan, jumlah dan jenis unit penangkapan ikan laut, jumlah perahu/kapal penangkap ikan laut, dan jumlah rumahtangga usaha perikanan.

**DESCRIPTION**

*Food crop sub chapter cover paddy crop, second crop, fruits and vegetables.*

*In Serang Municipality, the estate management has been organized by small holder estate. Coconut are Serang Municipality's potential estate crops.*

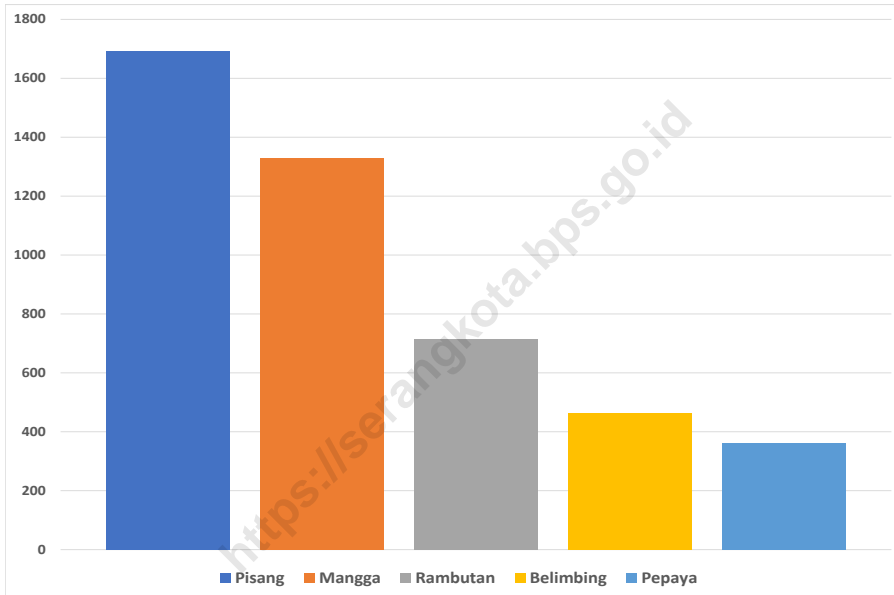
*Based on 2020 data obtained from Agricultural Service of Serang Municipality, commodity with the largest production is gnetum/melinjo which is 37.987 ha.*

*Big cattle (cow, milk cow, buffalo), small cattle (sheep and goat), and poultry (local hen, broiler, layer pullet, and ducks) are the kind of livestock carried on in Serang Municipality.*

*Data of Fishery came from Agriculture Service of Serang Municipality. The table show number and value of fish production, number of and type of marine fisheries catching, number of fisheries boat, and number of fishery household. Production covers all landings of fishes/other aquatic plants, which caught from natural fish resources by fisheries establishments.*

**Gambar** 5.1  
**Figures**

**Produksi Buah–Buahan Tahunan Menurut Jenis Tanaman (ton) di Kota Serang, 2020**  
**Production of Annual Fruits by Kind of Plant (ton) in Serang Municipality, 2020**



Catatan/Note:

Sumber/Source : BPS, Statistik Pertanian Hortikultura SPH-SBS/BPS-Statistics Indonesia, Agricultural Statistic for Horticulture SPH-SBS

## 5.1 TANAMAN PANGAN FOOD CROPS

**Tabel 5.1.1** Luas Panen Padi Sawah dan Padi Ladang Menurut Kecamatan di Kota Serang (hektar), 2020<sup>1</sup>  
*Table* **Harvested Area of Wetland and Dryland Paddy by Subdistrict in Serang Municipality (hectar), 2020**

Kecamatan Subdistrict	Padi Sawah Wetland Paddy	Padi Ladang Dryland Paddy
(1)	(2)	(3)
1. Curug	1 550,9	190
2. Walantaka	2 749,9	50
3. Cipocok Jaya	1 189,4	-
4. Serang	666,1	-
5. Taktakan	1 266,4	100
6. Kasemen	7 418,9	-
<b>Kota Serang</b>	<b>14 841,6</b>	<b>340</b>

Catatan/Note: <sup>1</sup>Angka Sementara/preliminary figures

Sumber/Source: Dinas Pertanian Kota Serang/Agricultural Departement of Serang Municipality

**Tabel 5.1.2** Luas Panen Jagung, Kedelai, Kacang Tanah, Kacang Hijau, Ubi Kayu, Ubi Jalar Menurut Kecamatan di Kota Serang (hektar), 2020<sup>1</sup>  
**Table** *Harvested Area of Maize, Soybean, Peanut, Mungbean, Cassava, and Sweet Potato by Subdistrict in Serang Municipality (hectar), 2020<sup>1</sup>*

Kecamatan Subdistrict	Jagung Maize	Kedelai Soybean	Kacang Tanah Peanut
(1)	(2)	(3)	(4)
1. Curug	4	-	10
2. Walantaka	-	-	7
3. Cipocok Jaya	10	-	-
4. Serang	-	-	-
5. Taktakan	1	-	69
6. Kasemen	-	-	-
<b>Kota Serang</b>	<b>15</b>	<b>-</b>	<b>86</b>

Lanjutan Tabel/*Continued Table* 5.1.2

<b>Kecamatan Subdistrict</b>	<b>Kacang Hijau Mungbean</b>	<b>Ubi Kayu Cassava</b>	<b>Ubi Jalar Potato</b>
(1)	(5)	(6)	(7)
1. Curug	-	13	4
2. Walantaka	-	2	1
3. Cipocok Jaya	-	-	-
4. Serang	-	3	-
5. Taktakan	1	9	3
6. Kasemen	9,5	-	-
<b>Kota Serang</b>	<b>10,5</b>	<b>27</b>	<b>8</b>

Catatan/Note: <sup>1</sup>Angka Sementara/preliminary figures

Sumber/Source: Dinas Pertanian/Agricultural Departement of Serang Municipality

**5.2 HORTIKULTURA**  
**HORTICULTURE**

**Tabel 5.2.1** Luas Panen Tanaman Sayuran Menurut Kecamatan dan Jenis Tanaman (ha) di Kota Serang, 2019 dan 2020<sup>1</sup>  
**Table** *Harvested Area of Vegetables by Subdistrict and Kind of Plant (ha) in Serang Municipality, 2019 and 2020<sup>1</sup>*

Kecamatan Subdistrict	Bawang Merah/Shallot		Cabai Besar/Chili/Big Chili	
	2019	2020	2019	2020
(1)	(2)	(3)	(4)	(5)
Curug	-	-	12	5
Walantaka	1	-	7	10
Cipocok Jaya	1	-	6	3
Serang	-	-	5	2
Taktakan	-	-	2	1
Kasemen	1	3	3	-
<b>Kota Serang</b>	<b>3</b>	<b>3</b>	<b>35</b>	<b>21</b>



Lanjutan Tabel/*Continued Table 5.2.1*

Kecamatan Subdistrict	Cabai Rawit/ Chili/Cayenne Pepper		Kentang/Potato	
	2019	2020	2019	2020
(1)	(6)	(7)	(8)	(9)
Curug	8	2	-	-
Walantaka	2	-	-	-
Cipocok Jaya	-	-	-	-
Serang	-	-	-	-
Taktakan	-	2	-	-
Kasemen	-	1	-	-
<b>Kota Serang</b>	<b>10</b>	<b>5</b>	<b>-</b>	<b>-</b>

Lanjutan Tabel/*Continued Table* 5.2.1

Kecamatan Subdistrict	Kubis/Cabbage		Tomat/Tomato		Bawang Putih/Garlic	
	2019	2020	2019	2020	2019	2020
(1)	(10)	(11)	(12)	(13)	(14)	(15)
Curug	-	-	1	-	-	-
Walantaka	-	-	1	-	-	-
Cipocok Jaya	-	-	1	-	-	-
Serang	-	-	-	-	-	-
Taktakan	-	-	2	1	-	-
Kasemen	-	-	-	-	-	-
<b>Kota Serang</b>	-	-	<b>5</b>	<b>1</b>	-	-

Catatan/Note: <sup>1</sup>Angka Sementara/*preliminary figures*

Sumber/Source: BPS, Statistik Pertanian Hortikultura SPH-SBS/BPS-Statistics Indonesia, *Agricultural Statistic for Horticulture SPH-SBS*

Lanjutan Tabel/*Continued Table* 5.2.1

Kecamatan Subdistrict	Ketimun/Cucumber		Kacang Panjang/ Long Bean		Terung/Eggplant	
	2019	2020	2019	2020	2019	2020
(1)	(10)	(11)	(12)	(13)	(14)	(15)
Curug	13	7	15	7	17	10
Walantaka	10	11	11	13	10	8
Cipocok Jaya	14	-	5	-	2	-
Serang	14	10	7	4	-	1
Taktakan	7	3	4	3	3	3
Kasemen	2	1	1	1	1	1
<b>Kota Serang</b>	<b>60</b>	<b>32</b>	<b>43</b>	<b>28</b>	<b>33</b>	<b>23</b>

Catatan/Note: <sup>1</sup>Angka Sementara/*preliminary figures*

Sumber/Source: BPS, Statistik Pertanian Hortikultura SPH-SBS/BPS-Statistics Indonesia, *Agricultural Statistic for Horticulture SPH-SBS*

**Tabel** 5.2.2 **Produksi Tanaman Sayuran Menurut Kecamatan dan Jenis Tanaman (ton) di Kota Serang, 2019 dan 2020<sup>1</sup>**  
**Production of Vegetables by Subdistrict and Kind of Plant (ton) in Serang Municipality, 2019 dan 2020<sup>1</sup>**

Kecamatan Subdistrict	Bawang Merah/Shallot		Cabai Besar/Chili/Big Chili	
	2019	2020	2019	2020
(1)	(2)	(3)	(4)	(5)
Curug	-	-	20,8	8,2
Walantaka	0,2	-	38,7	46,2
Cipocok Jaya	2,0	-	25,9	16,5
Serang	-	-	42,7	9,4
Taktakan	-	-	24,5	0,4
Kasemen	0,2	35,6	5,2	-
<b>Kota Serang</b>	<b>2,4</b>	<b>35,6</b>	<b>157,8</b>	<b>80,6</b>

Lanjutan Tabel/*Continued Table* 5.2.2

Kecamatan Subdistrict	Cabai Rawit/ Chili/Cayenne Pepper		Kentang/Potato	
	2019	2020	2019	2020
(1)	(6)	(7)	(8)	(9)
Curug	16,8	5,6	-	-
Walantaka	21,9	-	-	-
Cipocok Jaya	-	-	-	-
Serang	-	-	-	-
Taktakan	-	5,4	-	-
Kasemen	-	1,0	-	-
<b>Kota Serang</b>	<b>38,7</b>	<b>12,0</b>	-	-

Lanjutan Tabel/Continued Table 5.2.2

Kecamatan Subdistrict	Kubis/Cabbage		Tomat/Tomato		Bawang Putih/ Garlic	
	2019	2020	2019	2020	2019	2020
(1)	(10)	(11)	(12)	(13)	(14)	(15)
Curug	-	-	0,4	-	-	-
Walantaka	-	-	0,1	-	-	-
Cipocok Jaya	-	-	1,8	-	-	-
Serang	-	-	-	-	-	-
Taktakan	-	-	56,5	0,8	-	-
Kasemen	-	-	-	-	-	-
<b>Kota Serang</b>	-	-	<b>58,8</b>	<b>0,8</b>	-	-

Catatan/Note: <sup>1</sup>Angka Sementara/preliminary figures

Sumber/Source: BPS, Statistik Pertanian Hortikultura SPH-SBS/BPS-Statistics Indonesia, Agricultural Statistic for Horticulture SPH-SBS

Lanjutan Tabel/*Continued Table 5.2.2*

Kecamatan Subdistrict	Ketimun/Cucumber		Kacang Panjang/ Long Bean		Terung/Eggplant	
	2019	2020	2019	2020	2019	2020
(1)	(10)	(11)	(12)	(13)	(14)	(15)
Curug	24,7	6,7	24,4	9,1	28,5	8,7
Walantaka	68,0	46,0	56,6	71,3	64,0	74,8
Cipocok Jaya	103,2	-	14,0	-	16,0	-
Serang	266,1	324,1	117,5	140,1	-	54,7
Taktakan	157,2	125,9	81,5	53,3	117,5	72,7
Kasemen	13,2	40,0	24,0	48,2	2,0	159,8
<b>Kota Serang</b>	<b>632,4</b>	<b>542,7</b>	<b>318,0</b>	<b>322,0</b>	<b>228,0</b>	<b>370,7</b>

Catatan/Note: <sup>1</sup>Angka Sementara/preliminary figures

Sumber/Source: BPS, Statistik Pertanian Hortikultura SPH-SBS/BPS-Statistics Indonesia, Agricultural Statistic for Horticulture SPH-SBS

**Tabel 5.2.3 Luas Panen Tanaman Sayuran dan Buah-buahan Semusim Menurut Jenis Tanaman (ha) di Kota Serang, 2017–2020<sup>1</sup>**  
**Harvested Area of Seasonal Vegetables and Fruits by Kind of Plant (ha) in Serang Municipality, 2017–2020<sup>1</sup>**

Jenis Tanaman Kind of Plants	2017	2018	2019	2020
(1)	(2)	(3)	(4)	(5)
Bawang Merah/ <i>Shallot</i>	1	2	3	3
Bawang Putih/ <i>Garlic</i>	-	-	-	-
Buncis/ <i>String Bean</i>	-	6	-	-
Cabai Besar/ <i>Chili/Big Chili</i>	34	59	35	21
Cabai Rawit/ <i>Chili/Cayenne Pepper</i>	14	18	10	5
Kangkung/ <i>Water Spinach</i>	26	26	28	16
Kentang/ <i>Potato</i>	-	-	-	-
Kubis/ <i>Cabbage</i>	-	-	-	-
Tomat/ <i>Tomato</i>	4	4	5	1
Petsai/ <i>Sawi/Chinese Cabbage/ Mustard Green</i>	-	-	-	1
<b>Kacang Panjang/<i>Long Bean</i></b>	86	75	43	28
<b>Mentimun/<i>Cucumber</i></b>	96	79	60	32
<b>Terung/<i>Eggplant</i></b>	40	37	33	23

Catatan/Note: <sup>1</sup>Angka Sementara/preliminary figures

Sumber/Source: BPS, Statistik Pertanian Hortikultura SPH-SBS/BPS-Statistics Indonesia, Agricultural Statistic for Horticulture SPH-SBS



**Tabel**  
**Table** 5.2.4

**Produksi Tanaman Sayuran dan Buah-buahan Semusim  
Menurut Jenis Tanaman (ton) di Kota Serang, 2017–  
2020<sup>1</sup>**

***Production of Seasonal Vegetables and Fruits by Kind of  
Plant (ha) in Serang Municipality, 2017–2020<sup>1</sup>***

<b>Jenis Tanaman</b> <i>Kind of Plants</i>	<b>2017</b>	<b>2018</b>	<b>2019</b>	<b>2020</b>
(1)	(2)	(3)	(4)	(5)
Bawang Merah/ <i>Shallot</i>	0,2	10,2	2,4	35,6
Bawang Putih/ <i>Garlic</i>	-	-	-	-
Buncis/ <i>String Bean</i>	-	14	-	-
Cabai Besar/ <i>Chili/Big Chili</i>	13,4	72,5	157,8	80,6
Cabai Rawit/ <i>Chili/Cayenne Pepper</i>	10,2	12,4	38,7	12,0
Kangkung/ <i>Water Spinach</i>	91	115	283	93
Kentang/ <i>Potato</i>	-	-	-	-
Kubis/ <i>Cabbage</i>	-	-	-	-
Tomat/ <i>Tomato</i>	2,9	5,5	58,8	0,8
Petsai/Sawi/ <i>Chinese Cabbage/ Mustard Green</i>	-	-	-	230
<b>Kacang Panjang/ <i>Long Bean</i></b>	126,4	468,0	318,0	322,0
<b>Mentimun/ <i>Cucumber</i></b>	167,6	369,6	632,4	542,7
<b>Terung/ <i>Eggplant</i></b>	84,2	80,9	228,0	370,7

Catatan/Note: <sup>1</sup>Angka Sementara/*preliminary figures*

Sumber/Source: BPS, Statistik Pertanian Hortikultura SPH-SBS/BPS-Statistics Indonesia, *Agricultural Statistic for Horticulture SPH-SBS*

**Tabel**  
**Table** 5.2.5

**Luas Panen Tanaman Biofarmaka Menurut Kecamatan dan Jenis Tanaman (m<sup>2</sup>) di Kota Serang, 2019 dan 2020<sup>1</sup>**  
**Harvested Area of Medicinal Plants by Subdistrict and Kind of Plant (m<sup>2</sup>) in Serang Municipality, 2019 and 2020<sup>1</sup>**

Kecamatan Subdistrict	Jahe/Ginger		Laos/Lengkuas/Galanga	
	2019	2020	2019	2020
(1)	(2)	(3)	(4)	(5)
Curug	450	976	1 000	1 922
Walantaka	-	100	-	200
Cipocok Jaya	-	7 000	-	9 500
Serang	-	-	-	-
Taktakan	4 200	185	12 300	435
Kasemen	-	-	-	-
<b>Kota Serang</b>	<b>4 650</b>	<b>8 261</b>	<b>13 300</b>	<b>12 057</b>

Lanjutan Tabel/*Continued Table 5.2.5*

Kecamatan Subdistrict	Kencur/ <i>East Indian Galangal</i>		Kunyit/ <i>Turmeric</i>	
	2019	2020	2019	2020
(1)	(6)	(7)	(8)	(9)
Curug	100	252	2 000	1 922
Walantaka	-	100	-	200
Cipocok Jaya	-	20 000	-	9 500
Serang	-	-	-	-
Taktakan	2 300	-	87 000	435
Kasemen	-	-	-	-
<b>Kota Serang</b>	<b>2 400</b>	<b>20 352</b>	<b>89 000</b>	<b>12 057</b>

Catatan/*Note*: <sup>1</sup>Angka Sementara/*preliminary figures*

Sumber/*Source*: BPS, Statistik Pertanian Hortikultura SPH-TBF/*BPS-Statistics Indonesia, Agricultural Statistic for Horticulture SPH-TBF*

**Tabel** 5.2.6 **Produksi Tanaman Biofarmaka Menurut Kecamatan dan Jenis Tanaman (kg) di Kota Serang, 2019 and 2020<sup>1</sup>**  
**Table** 5.2.6 **Production of Medicinal Plants by Subdistrict and Kind of Plant (kg) in Serang Municipality, 2019 and 2020<sup>1</sup>**

Kecamatan Subdistrict	Jahe/Ginger		Laos/Lengkuas/Galanga	
	2019	2020	2019	2020
(1)	(2)	(3)	(4)	(5)
Curug	500	379	550	1 053
Walantaka	-	750	-	700
Cipocok Jaya	-	28 000	-	5 600
Serang	-	-	-	-
Taktakan	24 173	509	65 510	1 414
Kasemen	-	-	-	-
<b>Kota Serang</b>	<b>24 673</b>	<b>29 638</b>	<b>66 060</b>	<b>8 767</b>

Lanjutan Tabel/*Continued Table 5.2.6*

Kecamatan Subdistrict	Kencur/ <i>East Indian Galangal</i>		Kunyit/ <i>Turmeric</i>	
	2019	2020	2019	2020
(1)	(6)	(7)	(8)	(9)
Curug	42	138	1 220	2 409
Walantaka	-	300	-	-
Cipocok Jaya	-	21 400	-	20 000
Serang	-	-	-	-
Taktakan	8 560	-	425 000	185
Kasemen	-	-	-	-
<b>Kota Serang</b>	<b>8 602</b>	<b>21 838</b>	<b>426 220</b>	<b>22 594</b>

Catatan/Note: <sup>1</sup>Angka Sementara/*preliminary figures*

Sumber/Source: BPS, Statistik Pertanian Hortikultura SPH-TBF/BPS-Statistics Indonesia, *Agricultural Statistic for Horticulture SPH-TBF*

**Tabel**  
**Table** 5.2.7

**Luas Panen Tanaman Biofarmaka Menurut Jenis Tanaman (m<sup>2</sup>) di Kota Serang, 2017–2020<sup>1</sup>**  
**Harvested Area of Medicinal Plants by Kind of Plant (m<sup>2</sup>) Serang Municipality, 2017–2020<sup>1</sup>**

Jenis Tanaman Kind of Plants	2017	2018	2019	2020
(1)	(2)	(3)	(4)	(5)
Dlingo/Dringo/ Sweet Root/ Calamus	-	-	-	-
Jahe/ Ginger	17 601	31 950	4 650	8 261
Kapulaga/ Java Cardamon	-	-	-	-
Keji Beling/Kecibeling/ Strobilanthes crisper	-	-	-	-
Kencur/ East Indian Galangal	18 001	28 100	2 400	20 352
Kunyit/ Turmeric	109 101	122 000	89 000	12 505
Laos/Lengkuas/ Galanga	28 003	60 000	13 300	12 057
Lempuyang/ Zingiber Aromaticum	-	-	-	-
Lidah Buaya/ Oliviera	-	-	-	-
Mahkota Dewa/ God's Crown	-	-	-	-
Mengkudu <sup>2</sup> /Pace/ Indian Mulberry <sup>2</sup>	-	-	-	-
Sambiloto/ King of Bitter	-	-	-	-
Temuireng/ Black Turmeric	-	-	-	-
Temukunci/ Chinese Keys	-	-	-	-
Temulawak/ Java Turmeric	-	-	-	-

Catatan/Note: <sup>1</sup>Angka Sementara/preliminary figures

<sup>2</sup>Satuannya dalam pohon/ The unit is in a tree

Sumber/Source: BPS, Statistik Pertanian Hortikultura SPH-TBF/BPS-Statistics Indonesia, Agricultural Statistic for Horticulture SPH-TBF

**Tabel**  
**Table** 5.2.8**Produksi Tanaman Biofarmaka Menurut Jenis Tanaman  
(kg) di Kota Serang, 2017–2020<sup>1</sup>**  
**Production of Medicinal Plants by Kind of Plant (kg), in  
Serang Municipality, 2017–2020<sup>1</sup>**

Jenis Tanaman Kind of Plants	2017	2018	2019	2020
(1)	(2)	(3)	(4)	(5)
Dlingo/Dringo/ Sweet Root/ Calamus	-	-	-	-
Jahe/ Ginger	57 401	57 725	24 673	29 638
Kapulaga/ Java Cardamon	-	-	-	-
Keji Beling/Kecibeling/ Strobilanthes crispa	-	-	-	-
Kencur/ East Indian Galangal	38 251	49 650	8 602	21 838
Kunyit/ Turmeric	146 901	160 000	426 220	22 594
Laos/Lengkuas/ Galanga	37 003	107 675	66 060	8 767
Lempuyang/ Zingiber Aromaticum	-	-	-	-
Lidah Buaya/ Oliviera	-	-	-	-
Mahkota Dewa/ God's Crown	-	-	-	-
Mengkudu/Pace/ Indian Mulberry	-	-	-	-
Sambiloto/ King of Bitter	-	-	-	-
Temuireng/ Black Turmeric	-	-	-	-
Temukunci/ Chinese Keys	-	-	-	-
Temulawak/ Java Turmeric	-	-	-	-

Catatan/Note: <sup>1</sup>Angka Sementara/preliminary figures

Sumber/Source: BPS, Statistik Pertanian Hortikultura SPH-TBF/BPS-Statistics Indonesia, Agricultural Statistic for Horticulture SPH-TBF

**Tabel** 5.2.9 **Luas Panen Tanaman Hias Menurut Kecamatan dan Jenis Tanaman (m<sup>2</sup>) di Kota Serang, 2019 and 2020<sup>1</sup>**  
**Harvested Area of Ornamental Plants by Subdistrict and Kind of Plant (m<sup>2</sup>) in Serang Municipality, 2019 and 2020<sup>1</sup>**

Kecamatan Subdistrict	Anggrek/ <i>Orchid</i>		Krisan/ <i>Chrysantemum</i>	
	2019	2020	2019	2020
(1)	(2)	(3)	(4)	(5)
Curug	-	-	-	-
Walantaka	-	-	-	-
Cipocok Jaya	-	-	-	-
Serang	-	-	-	-
Taktakan	-	-	-	-
Kasemen	-	-	-	-
<b>Kota Serang</b>	-	-	-	-



Lanjutan Tabel/*Continued Table* 5.2.9

Kecamatan Subdistrict	Mawar/Rose		Sedap Malam/Tuberose	
	2019	2020	2019	2020
(1)	(6)	(7)	(8)	(9)
Curug	-	-	-	-
Walantaka	-	-	-	-
Cipocok Jaya	-	-	-	-
Serang	-	-	-	-
Taktakan	-	-	-	-
Kasemen	-	-	-	-
<b>Kota Serang</b>	-	-	-	-

Catatan/Note: <sup>1</sup>Angka Sementara/preliminary figures

Sumber/Source: BPS, Statistik Pertanian Hortikultura SPH-TH/BPS-Statistics Indonesia, Agricultural Statistik for Horticulture SPH-TH

**Tabel**  
**Table** 5.2.10

**Produksi Tanaman Hias Menurut Kecamatan dan Jenis Tanaman (tangkai) di Kota Serang, 2019 and 2020<sup>1</sup>**  
**Production of Ornamental Plants by Subdistrict and Kind of Plant (stalks) in Serang Municipality, 2019 and 2020<sup>1</sup>**

Kecamatan Subdistrict	Anggrek/ <i>Orchid</i>		Krisan/ <i>Chrysantemum</i>	
	2019	2020	2019	2020
(1)	(2)	(3)	(4)	(5)
Curug	-	-	-	-
Walantaka	-	-	-	-
Cipocok Jaya	-	-	-	-
Serang	-	-	-	-
Taktakan	-	-	-	-
Kasemen	-	-	-	-
<b>Kota Serang</b>	-	-	-	-

Lanjutan Tabel/*Continued Table* 5.2.10

Kecamatan <i>Subdistrict</i>	Mawar/Rose		Sedap Malam/Tuberose	
	2019	2020	2019	2020
(1)	(6)	(7)	(8)	(9)
Curug	-	-	-	-
Walantaka	-	-	-	-
Cipocok Jaya	-	-	-	-
Serang	-	-	-	-
Taktakan	-	-	-	-
Kasemen	-	-	-	-
<b>Kota Serang</b>	-	-	-	-

Catatan/*Note*: <sup>1</sup>Angka Sementara/*preliminary figures*

Sumber/*Source*: BPS, Statistik Pertanian Hortikultura SPH-TH/*BPS-Statistics Indonesia, Agricultural Statistik for Horticulture SPH-TH*

**Tabel**  
**Table** 5.2.11

**Luas Panen Tanaman Hias Menurut Jenis Tanaman (m<sup>2</sup>) di Kota Serang, 2017–2020<sup>1</sup>**  
**Harvested Area of Ornamental Plants by Kind of Plant (m<sup>2</sup>) in Serang Municipality, 2017–2020<sup>1</sup>**

Jenis Tanaman Kind of Plants	2017	2018	2019	2020
(1)	(2)	(3)	(4)	(5)
Adenium (Kamboja Jepang)/ <i>Adenium obesum</i>	-	-	-	-
Aglaonema/ <i>Chinese evergreens</i>	-	-	-	-
Anggrek/ <i>Orchid</i>	-	-	-	-
Anthurium Bunga/ <i>Flamingo Lily Flower</i>	-	-	-	-
Anthurium Daun/ <i>Laceleaf</i>	-	-	-	-
Anyelir/ <i>Carnation</i>	-	-	-	-
Caladium/ <i>Heart of Jesus</i>	-	-	-	-
Cordyline/ <i>Cordyline</i>	-	-	-	-
Diffenbachia/ <i>Dumb canes</i>	-	-	-	-
Dracaena/ <i>Dracaena</i>	-	-	-	-
Euphorbia/ <i>Spurges</i>	-	-	-	-
Gladiol/ <i>Gladiol</i>	-	-	-	-
Herbras/ <i>Gerbera</i>	-	-	-	-
Krisan/ <i>Chrysantemum</i>	-	-	-	-
Mawar/ <i>Rose</i>	-	-	-	-
Melati/ <i>Jasmine</i>	-	-	-	-
Monstera/ <i>Swiss cheese plant</i>	-	-	-	-

Catatan/Note: <sup>1</sup>Angka Sementara/preliminary figures

Sumber/Source: BPS, Statistik Pertanian Hortikultura SPH-TH/BPS-Statistics Indonesia, Agricultural Statistik for Horticulture SPH-TH

**Tabel**  
**Table** 5.2.12**Produksi Tanaman Hias Menurut Jenis Tanaman (tangkai)  
di Kota Serang, 2017–2020<sup>1</sup>**  
*Production of Ornamental Plants by Kind of Plant (stalks) in  
Serang Municipality, 2017–2020<sup>1</sup>*

Jenis Tanaman <i>Kind of Plants</i>	2017	2018	2019	2020
(1)	(2)	(3)	(4)	(5)
Adenium (Kamboja Jepang)/ <i>Adenium obesum</i>	-	-	-	-
Aglaonema/ <i>Chinese evergreens</i>	-	-	-	-
Anggrek/ <i>Orchid</i>	-	-	-	-
Anthurium Bunga/ <i>Flamingo Lily Flower</i>	-	-	-	-
Anthurium Daun/ <i>Laceleaf</i>	-	-	-	-
Anyelir/ <i>Carnation</i>	-	-	-	-
Caladium/ <i>Heart of Jesus</i>	-	-	-	-
Cordyline/ <i>Cordyline</i>	-	-	-	-
Diffenbachia/ <i>Dumb canes</i>	-	-	-	-
Dracaena/ <i>Dracaena</i>	-	-	-	-
Euphorbia/ <i>Spurges</i>	-	-	-	-
Gladiol/ <i>Gladiol</i>	-	-	-	-
Herbras/ <i>Gerbera</i>	-	-	-	-
Krisan/ <i>Chrysantemum</i>	-	-	-	-
Mawar/ <i>Rose</i>	-	-	-	-
Melati/ <i>Jasmine</i>	-	-	-	-
Monstera/ <i>Swiss cheese plant</i>	-	-	-	-

Catatan/Note: <sup>1</sup>Angka Sementara/preliminary figuresSumber/Source: BPS, Statistik Pertanian Hortikultura SPH-TH/BPS-Statistics Indonesia, *Agricultural Statistik for Horticulture SPH-TH*

**Tabel 5.2.13** **Produksi Buah-buahan Menurut Kecamatan dan Jenis Tanaman (ton) di Kota Serang, 2019 and 2020<sup>1</sup>**  
**Production of Fruits by Subdistrict and Kind of Plant (ton) in Serang Municipality, 2019 and 2020<sup>1</sup>**

Kecamatan Subdistrict	Mangga/Mango		Durian/Durian	
	2019	2020	2019	2020
(1)	(2)	(3)	(4)	(5)
Curug	87,1	35,3	11	1,4
Walantaka	398,2	93,0	1,7	0,1
Cipocok Jaya	432,5	50,2	32	-
Serang	916	672,4	-	-
Taktakan	3 735,3	344,2	130	156,2
Kasemen	314,5	135,1	-	-
<b>Kota Serang</b>	<b>5 883,6</b>	<b>1 330,2</b>	<b>174,7</b>	<b>157,7</b>

Lanjutan Tabel/*Continued Table* 5.2.13

Kecamatan Subdistrict	Jeruk/Orange/Tangerine		Pisang/Banana	
	2019	2020	2019	2020
(1)	(6)	(7)	(8)	(9)
Curug	-	1	121,4	7,4
Walantaka	-	-	651,1	129,8
Cipocok Jaya	-	-	46,0	34,3
Serang	-	-	50,2	80,6
Taktakan	59,4	76,4	3 048,7	1 361
Kasemen	-	-	293,5	79,6
<b>Kota Serang</b>	<b>59,4</b>	<b>77,4</b>	<b>4 210,9</b>	<b>1 692,7</b>

Lanjutan Tabel/Continued Table 5.2.13

Kecamatan Subdistrict	Pepaya/Papaya		Melinjo/Gnetum/Melinjo	
	2019	2020	2019	2020
(1)	(10)	(11)	(12)	(13)
Curug	355	26,2	9 620	1 106
Walantaka	136,7	135,1	867	1 990
Cipocok Jaya	6,0	30,4	1 250	446
Serang	36,2	48,9	-	-
Taktakan	94,3	106,6	76 693	34 445
Kasemen	94,0	13,7	-	-
<b>Kota Serang</b>	<b>722,2</b>	<b>360,9</b>	<b>88 430</b>	<b>37 987</b>

Catatan/Note: <sup>1</sup>Angka Sementara/preliminary figures

Sumber/Source: BPS, Statistik Pertanian Hortikultura SPH-BST/BPS-Statistics Indonesia, Agricultural Statistic for Horticulture SPH-BST



**Tabel**  
**Table** 5.2.14

**Produksi Buah–Buahan dan Sayuran Tahunan Menurut Jenis Tanaman (ton) di Kota Serang, 2017–2020<sup>1</sup>**  
**Production of Annual Fruits and Vegetables by Kind of Plant (ton) in Serang Municipality, 2017–2020<sup>1</sup>**

Jenis Tanaman Kind of Plants	2017	2018	2019	2020
(1)	(2)	(3)	(4)	(5)
Alpukat/ <i>Avocado</i>	8,2	4,5	2,5	1,7
Anggur/ <i>Grape</i>	-	-	-	-
Belimbing/ <i>Star Fruit</i>	123,8	313,1	433,6	462,2
Duku/Langsar/Kokosan/ <i>Duku</i>	3,5	50,9	67,6	141,6
Durian/ <i>Durian</i>	2,5	19 323,4	174,7	157,7
Jambu Air/ <i>Rose Apple</i>	187,4	258,3	548,6	223,4
Jambu Biji/ <i>Guava</i>	89	161,9	417,1	71,7
Jeruk Besar/ <i>Pomelo</i>	-	-	-	0,2
Jeruk Siam/Keprok/ <i>Tangerine/ Orange</i>	1 50	22	59,4	77,4
Jeruk/ <i>Orange (Tangerine + Pomelo)</i>	1 50	22	59,4	77,6
Mangga/ <i>Mango</i>	2 918,7	5 395,7	5 883,6	1 330,2
Markisa/ <i>Marquisa</i>	2,1	3,9	5,8	0,1
Melinjo/ <i>Gnetum/Melinjo</i>	10 626	55 809	88 430	37 987
Nangka/Cempedak/ <i>Jack Fruit</i>	433,3	396,3	837,1	139,5
Nenas/ <i>Pineapple</i>	1,9	0,5	7,8	1,3
Pepaya/ <i>Papaya</i>	400,7	327,7	722,2	360,9
Pisang/ <i>Banana</i>	897,1	842,7	4 210,9	1 692,7
Rambutan/ <i>Rambutan</i>	137	1 143,5	1 621,6	713,8
Salak/ <i>Salacca</i>	48	-	-	24,8
Sawo/Sapodilla/ <i>Star Apple</i>	226,2	142,7	183,7	185,2

Catatan/Note: <sup>1</sup>Angka Sementara/preliminary figures

Sumber/Source: BPS, Statistik Pertanian Hortikultura SPH-BST/BPS-Statistics Indonesia, Agricultural Statistic for Horticulture SPH-BST

**5.3 PERKEBUNAN  
ESTATE CROPS**

**Tabel 5.3.1 Luas Areal Tanaman Perkebunan Menurut Kecamatan dan Jenis Tanaman (ha) di Kota Serang, 2019 dan 2020**  
*Table 5.3.1 Planted Area of Estate Crops by Subdistrict and Type of Crops (ha) in Serang Municipality, 2019 dan 2020*

Kecamatan Subdistrict	Kelapa Sawit/Oil Palm		Kelapa/Coconut	
	2019	2020	2019	2020
(1)	(2)	(3)	(4)	(5)
Curug	-	-	12,70	295,90
Walantaka	-	-	...	154,95
Cipocok Jaya	-	-	9,79	154,62
Serang	-	-	...	43,00
Taktakan	-	-	...	225,69
Kasemen	-	-	...	-
<b>Kota Serang</b>	-	-	<b>22,49</b>	<b>874,16</b>

Lanjutan Tabel/*Continued Table* 5.3.1

Kecamatan Subdistrict	Karet/Rubber		Kopi/Coffee	
	2019	2020	2019	2020
(1)	(6)	(7)	(8)	(9)
Curug	-	-	...	13,00
Walantaka	-	-	...	4,00
Cipocok Jaya	1,10	-	1,20	1,00
Serang	-	-	...	2,00
Taktakan	-	-	...	12,00
Kasemen	-	-	...	-
<b>Kota Serang</b>	<b>1,10</b>	<b>-</b>	<b>1,20</b>	<b>32,00</b>

Lanjutan Tabel/*Continued Table 5.3.1*

Kecamatan <i>Subdistrict</i>	Kakao/ <i>Cocoa</i>		Lada/ <i>Pepper</i>	
	2019	2020	2019	2020
(1)	(10)	(11)	(12)	(13)
Curug	...	67,21	...	5,20
Walantaka	...	5,00	...	5,00
Cipocok Jaya	...	1,40	...	5,03
Serang	...		...	-
Taktakan	...	3,24	...	4,03
Kasemen	...	-	...	-
<b>Kota Serang</b>	...	<b>77,85</b>	...	<b>19,26</b>

Lanjutan Tabel/*Continued Table* 5.3.1

Kecamatan Subdistrict	Teh/Tea		Tembakau/Tobacco	
	2019	2020	2019	2020
(1)	(14)	(15)	(16)	(17)
Curug	...	...	...	...
Walantaka	...	...	...	...
Cipocok Jaya	...	...	...	...
Serang	...	...	...	...
Taktakan	...	...	...	...
Kasemen	...	...	...	...
<b>Kota Serang</b>	...	...	...	...

Catatan/*Note*:Sumber/*Source*: Dinas Pertanian/*Agricultural Departement of Serang Municipality*

**Tabel** 5.3.2 **Produksi Perkebunan Menurut Kecamatan dan Jenis Tanaman (ton) di Kota Serang, 2019 dan 2020**  
**Table** 5.3.2 **Production of Estate by Subdistrict and Type of Crops (ton) in Serang Municipality, 2019 and 2020**

Kecamatan Subdistrict	Kelapa Sawit/Oil Palm		Kelapa/Coconut	
	2019	2020	2019	2020
(1)	(2)	(3)	(4)	(5)
Curug	-	-	...	125,00
Walantaka	-	-	...	123,00
Cipocok Jaya	-	-	...	120,00
Serang	-	-	...	107,30
Taktakan	-	-	4,20	140,00
Kasemen	-	-	...	-
<b>Kota Serang</b>	-	-	<b>4,20</b>	<b>615,30</b>

Lanjutan Tabel/*Continued Table* 5.3.2

Kecamatan Subdistrict	Karet/Rubber		Kopi/Coffee	
	2019	2020	2019	2020
(1)	(6)	(7)	(8)	(9)
Curug	-	-	...	6,00
Walantaka	-	-	...	3,15
Cipocok Jaya	-	-	...	4,00
Serang	-	-	...	-
Taktakan	-	-	...	4,00
Kasemen	-	-	...	-
<b>Kota Serang</b>	-	-	...	<b>17,15</b>

Lanjutan Tabel/*Continued Table* 5.3.2

Kecamatan Subdistrict	Kakao/Cocoa		Lada/Pepper	
	2019	2020	2019	2020
(1)	(10)	(11)	(12)	(13)
Curug	...	20,00	...	3,25
Walantaka	...	13,50	...	-
Cipocok Jaya	...	17,00	...	-
Serang	...	-	...	-
Taktakan	...	19,00	...	0,75
Kasemen	...	...	...	-
<b>Kota Serang</b>	...	<b>69,50</b>	...	<b>4,00</b>



Lanjutan Tabel/*Continued Table 5.3.2*

Kecamatan Subdistrict	Teh/Tea		Tembakau/Tobacco	
	2019	2020	2019	2020
(1)	(14)	(15)	(16)	(17)
Curug	...	...	...	...
Walantaka	...	...	...	...
Cipocok Jaya	...	...	...	...
Serang	...	...	...	...
Taktakan	...	...	...	...
Kasemen	...	...	...	...
<b>Kota Serang</b>	...	...	...	...

Catatan/*Note:*Sumber/*Source:* Dinas Pertanian/*Agricultural Departement of Serang Municipality*

**5.4 PETERNAKAN  
LIVESTOCK**

**Tabel 5.4.1 Populasi Ternak Menurut Kecamatan dan Jenis Ternak di Kota Serang, 2020**  
*Livestock Population by Subdistrict and Kind of Livestock in Serang Municipality, 2020*

<b>Kecamatan Subdistrict</b>	<b>Sapi Perah Diary Cattle</b>	<b>Sapi Potong Beef Cattle</b>	<b>Kerbau Buffalo</b>
(1)	(2)	(3)	(4)
1. Curug	33	234	350
2. Walantaka	-	25	299
3. Cipocok Jaya	7	64	67
4. Serang	-	108	657
5. Taktakan	-	4	313
6. Kasemen	-	3	377
<b>Kota Serang</b>	<b>40</b>	<b>438</b>	<b>2 063</b>

Lanjutan Tabel/*Continued Table* 5.4.1

Kecamatan Subdistrict	Kuda Horse	Kambing Goat	Domba Sheep
(1)	(5)	(6)	(7)
1. Curug	-	8 346	4 427
2. Walantaka	-	3 490	5 769
3. Cipocok Jaya	-	4 426	3 602
4. Serang	20	1 264	1 208
5. Taktakan	7	5 754	5 413
6. Kasemen	-	5 556	2 787
<b>Kota Serang</b>	<b>27</b>	<b>28 836</b>	<b>23 206</b>

Catatan/Note:

Sumber/Source: Dinas Pertanian/ *Agricultural Departement*

**Tabel 5.4.2** Populasi Unggas Menurut Kecamatan dan Jenis Unggas di Kota Serang, 2020  
**Table 5.4.2** *Livestock Population by Subdistrict and Kind of Livestock in Serang Municipality, 2020*

Kecamatan Subdistrict	Ayam Kampung native chicken	Ayam Petelur layer	Ayam Pedaging broiler	itik/itik Manila duck/muscovy duck
(1)	(2)	(3)	(4)	(5)
1. Curug	11 454	560 273	4 881 665	36 939
2. Walantaka	1 130	-	1 845 977	8 761
3. Cipocok Jaya	11 612	-	4 097 664	1 807
4. Serang	1 770	-	821 090	1 622
5. Taktakan	18 597	-	5 149 077	7 658
6. Kasemen	393 089	-	3 457 324	5 684
<b>Kota Serang</b>	<b>437 652</b>	<b>560 273</b>	<b>20 252 797</b>	<b>62 471</b>

Catatan/Note:

Sumber/Source: Dinas Pertanian/ Agricultural Departement

## 5.5 PERIKANAN FISHERY

**Tabel 5.5.1** **Produksi Ikan Menurut Tempat Penangkapan/Budidaya di Kota Serang (Ton), 2020**  
*Production of Fish by Type of Catching and Breeding Places in Serang Municipality (Tons), 2020*

Kecamatan Subdistrict	Penangkapan / <i>Catching</i>		
	Di Laut <i>On Marine</i>	Perairan Umum / <i>On Public Waters</i>	
		Sungai <i>River</i>	Rawa/Danau <i>Swamp/lake</i>
(1)	(2)	(3)	(4)
1. Curug	-	-	-
2. Walantaka	-	-	-
3. Cipocok Jaya	-	-	-
4. Serang	-	-	-
5. Taktakan	-	-	-
6. Kasemen	3 096,13	-	-
<b>Kota Serang</b>	<b>3 096,13</b>	-	-

Lanjutan Tabel/Continued Table 5.5.1

Kecamatan Subdistrict	Budidaya / Fish Culture			
	tambak (fish pond)	kolam (water pond)	sawah (paddy field)	laut (marine)
(1)	(5)	(6)	(7)	(8)
1. Curug	-	60,50	-	-
2. Walantaka	-	91,32	-	-
3. Cipocok Jaya	-	112,47	-	-
4. Serang	-	30,45	-	-
5. Taktakan	-	15,95	-	-
6. Kasemen	611,38	38,90	-	673,68
<b>Kota Serang</b>	<b>611,38</b>	<b>349,59</b>	<b>-</b>	<b>673,68</b>

Catatan/Note:

Sumber/Source: Dinas Pertanian/ Agricultural Departement

**Tabel 5.5.2** Nilai Produksi Ikan Menurut Tempat Penangkapan/ Budidaya di Kota Serang (Jutaan Rp.), 2020  
**Production Value of Fish by Type of Catching and Breeding Places in Serang Municipality (Million Rp.), 2020**

Kecamatan Subdistrict	Penangkapan/Catvhing		
	Di Laut On Marine	Perairan Umum / On Public Waters	
		Sungai River	Rawa/Danau Swamp/lake
(1)	(2)	(3)	(4)
1. Curug	-	-	-
2. Walantaka	-	-	-
3. Cipocok Jaya	-	-	-
4. Serang	-	-	-
5. Taktakan	-	-	-
6. Kasemen	76 498,176	-	-
<b>Kota Serang</b>	<b>76 498,176</b>	-	-

Lanjutan Tabel/Continued Table 5.5.2

Kecamatan Subdistrict	Budidaya / Fish Culture			
	tambak (fish pond)	kolam (water pond)	sawah (paddy field)	laut (marine)
(1)	(5)	(6)	(7)	(8)
1. Curug	-	1 210,000	-	-
2. Walantaka	-	1 826,400	-	-
3. Cipocok Jaya	-	2 249,400	-	-
4. Serang	-	609,000	-	-
5. Taktakan	-	319,000	-	-
6. Kasemen	15 284,050	778,000	-	5 495,750
<b>Kota Serang</b>	<b>15 284,050</b>	<b>6 991,800</b>	<b>-</b>	<b>5 495,750</b>

Catatan/Note:

Sumber/Source: Dinas Pertanian/ Agricultural Departement



**Tabel 5.5.3** Banyaknya Unit Penangkapan Ikan Laut Menurut Jenis di Kota Serang, 2020  
**Number of Marine Fisheries Catching by Kind in Serang Municipality, 2020**

Kecamatan Subdistrict	Payang Large Net	Dogol (Trawl)	Jaring Hanyut (Lose Seine)	Jaring / Seine	
				Klitik (Tickle)	Lainnya/Jaring Angkat (Others)
(1)	(2)	(3)	(4)	(5)	(6)
1. Curug	-	-	-	-	-
2. Walantaka	-	-	-	-	-
3. Cipocok Jaya	-	-	-	-	-
4. Serang	-	-	-	-	-
5. Taktakan	-	-	-	-	-
6. Kasemen	8	2	122	30	4
<b>Kota Serang</b>	<b>8</b>	<b>2</b>	<b>122</b>	<b>30</b>	<b>4</b>

Lanjutan Tabel/*Continued Table 5.5.3*

<b>Kecamatan Subdistrict</b>	<b>Tramel Net (Smaller Net)</b>	<b>Bagan Perahu (Boat Trap)</b>	<b>Bagan Tancap (Fixed Trap)</b>	<b>Lainnya (Others)</b>	<b>Jumlah (Total)</b>
(1)	(7)	(8)	(9)	(10)	(11)
1. Curug	-	-	-	-	-
2. Walantaka	-	-	-	-	-
3. Cipocok Jaya	-	-	-	-	-
4. Serang	-	-	-	-	-
5. Taktakan	-	-	-	-	-
6. Kasemen	82	82	9	191	530
<b>Kota Serang</b>	<b>82</b>	<b>82</b>	<b>9</b>	<b>191</b>	<b>530</b>

Catatan/*Note:*

Sumber/*Source:* Dinas Pertanian/*Agricultural Departement*

**Tabel 5.5.4** Banyaknya Perahu / Kapal Penangkap Ikan Laut Menurut Jenis di Kota Serang, 2020  
**Number of Fisheries Boat by Kind in Serang Municipality, 2020**

Kecamatan Subdistrict	Jukung (Unmotorized Boat)	Perahu Layar Kecil (Small Sailing Boat)	Perahu Layar Besar (Large Sailing Boat)
(1)	(2)	(3)	(4)
1. Curug	-	-	-
2. Walantaka	-	-	-
3. Cipocok Jaya	-	-	-
4. Serang	-	-	-
5. Taktakan	-	-	-
6. Kasemen	-	-	-
<b>Kota Serang</b>	-	-	-

Lanjutan Tabel/*Continued Table* 5.5.4

<b>Kecamatan Subdistrict</b>	<b>Motor Tempel (<i>Out Board Motor</i>)</b>	<b>Kapal Motor (<i>In Board Motor</i>)</b>	<b>Jumlah (<i>Total</i>)</b>
(1)	(5)	(6)	(7)
1. Curug	-	-	-
2. Walantaka	-	-	-
3. Cipocok Jaya	-	-	-
4. Serang	-	-	-
5. Taktakan	-	-	-
6. Kasemen	287	298	585
<b>Kota Serang</b>	<b>287</b>	<b>298</b>	<b>585</b>

Catatan/*Note*:

Sumber/*Source*: Dinas Pertanian/*Agricultural Departement*

Tabel  
Table 5.5.5

**Banyaknya Rumah Tangga Perikanan Menurut Jenis Perikanan di Kota Serang, 2020**  
**Number of Fishery Household by Type of Fisheries in Serang Municipality, 2020**

Kecamatan Subdistrict	Penangkapan / Catching		
	Di Laut On Marine	Perairan Umum / On Public Water	
		Sungai River	Rawa/Danau Swamp/Lake
(1)	(2)	(3)	(4)
1. Curug	-	-	-
2. Walantaka	-	-	-
3. Cipocok Jaya	-	-	-
4. Serang	-	-	-
5. Taktakan	-	-	-
6. Kasemen	791	-	-
<b>Kota Serang</b>	<b>791</b>	<b>-</b>	<b>-</b>

Lanjutan Tabel/*Continued Table 5.5.5*

Kecamatan Subdistrict	Budidaya / Fish Culture			
	Tambak Fish Pond	Kolam Water Pond	Sawah Paddy Field	Laut Marine
(1)	(5)	(6)	(7)	(8)
1. Curug	-	95	-	0
2. Walantaka	-	80	-	0
3. Cipocok Jaya	-	127	-	0
4. Serang	-	115	-	0
5. Taktakan	-	45	-	0
6. Kasemen	319	107	-	72
<b>Kota Serang</b>	<b>319</b>	<b>569</b>	<b>-</b>	<b>72</b>

Catatan/Note:

Sumber/Source: Dinas Pertanian/ Agricultural Departement

**Tabel**  
**Table** 5.5.6

**Produksi dan Nilai Produksi Ikan di Pelabuhan Perikanan  
Nusantara Karangantu, 2014-2020**  
*Fish Production and Value in Karangantu Nusantara Fishing  
Port, 2014-2020*

<b>Tahun Year</b>	<b>Produksi Production (Ton)</b>	<b>Nilai Produksi Production Rate (000 Rp.)</b>	<b>Harga Rata-rata/kg Average Price/kg (Rp.)</b>	<b>Produksi Rata-rata/hari Average Production/day (Ton)</b>
(1)	(2)	(3)	(4)	(5)
2014	2 881	42 388 762	14 713	7,89
2015	1 908	23 789 068	12 470	5,23
2016	2 031	25 405 610	12 508	5,56
2017	2 293	28 771 680	12 547	6,28
2018	2 420	41 433 096	17 121	6,63
2019	2 660	38 671 378	14 539	7,29
2020	2 584	33 915 752	13 125	7,08

Catatan/Note:

Sumber/Source: Pelabuhan Perikanan Nusantara Karangantu/ Karangantu Coastal Fishing Port

**Tabel 5.5.7** **Produksi dan Nilai Produksi Ikan per Bulan di Pelabuhan Perikanan Nusantara Karangantu, 2020**  
**Fish Production and Value by Month in Karangantu Nusantara Fishing Port, 2020**

Bulan Year	Produksi Production (Ton)	Nilai Produksi Production Rate (000 Rp.)	Harga Rata-rata/kg Average Price/kg (Rp.)	Produksi Rata-rata/hari Average Production/day (Ton)
(1)	(2)	(3)	(4)	(5)
Januari	256	3 223 848	12 604	8,53
Februari	224	3 421 992	15 287	7,46
Maret	370	5 239 529	14 167	12,33
April	188	2 845 667	15 158	6,26
Mei	155	2 006 808	12 985	5,15
Juni	187	2 142 654	11 430	6,25
Juli	171	1 864 339	10 881	5,71
Agustus	226	2 259 391	10 003	7,53
September	184	1 987 739	10 826	6,12
Oktober	178	1 787 613	10 046	5,93
November	280	4 863 917	17 393	9,32
Desember	166	2 272 256	13 655	5,55
<b>2020</b>	<b>2 584</b>	<b>33 915 752</b>	<b>13 125</b>	<b>7,08</b>

Catatan/Note:

Sumber/Source: Pelabuhan Perikanan Nusantara Karangantu/ Karangantu Coastal Fishing Port



**Tabel**  
**Table** 5.5.8

**Produksi dan Nilai Produksi per Jenis Ikan per Bulan  
di Pelabuhan Perikanan Nusantara Karangantu, 2019-  
2020**

**Fish Production and Value by Month in Karangantu  
Nusantara Fishing Port, 2019-2020**

Jenis Ikan <i>Species</i>	2019		2020	
	Produksi <i>Production</i> (Ton)	Nilai Produksi <i>Production Rate</i> (000 Rp.)	Produksi <i>Production</i> (Ton)	Nilai Produksi <i>Production Rate</i> (000 Rp.)
(1)	(2)	(3)	(4)	(5)
1. Layur/ <i>Hair Tail Fishes</i>	1,8	19 133	1,9	19 006
2. Layang/ <i>Scads</i>	3,9	71 014	94,6	1 346 328
3. Teri/ <i>Anchovies</i>	465	5 229 020	611	5 800 550
4. Tenggiri/ <i>Narrow Bared King Mackerels</i>	39	2 062 621	34	1 659 058
5. Tongkol/ <i>Eastern Little Tuna</i>	55	941 702	32	608 163
6. Tembang/ <i>Fringescale Sardinella</i>	190	590 182	151	509 868
7. Belanak/ <i>Mulletts</i>	16	233 364	14	157 251
8. Kembung/ <i>Indian Mackerels</i>	89	2 429 780	101	216 273
9. Peperek/ <i>Pony Fishes</i>	651	1 455 900	570	957 438
10. Cucut/ <i>Sharks</i>	2,14	21 483	1,53	15 725
11. Selar/ <i>Trevallies</i>	26	140 411	31	195 847
12. Udang Putih/ <i>Jerbung/White Shrimp</i>	2,3	179 276	6,5	344 465
13. Kerapu/ <i>Grouper</i>	1,7	94 307	2,1	87 666
14. Kakap Merah/ <i>Red Snapper</i>	1,4	72 564	1,3	71 253
15. Kuwe/ <i>Great Trevally</i>	13	574 256	10	404 929
16. Manyung/ <i>Sea Cat Fishes</i>	13	182 202	8	147 620
17. Cumi-cumi/ <i>Common Squids</i>	242	10 657 278	234	11 052 345
18. Bawal Hitam/ <i>Black Pomfret</i>	0,8	24 959	0,7	24 765

Lanjutan Tabel/Continued Table 5.5.8

Jenis Ikan Species	2019		2020	
	Produksi Production (Ton)	Nilai Produksi Production Rate (000 Rp.)	Produksi Production (Ton)	Nilai Produksi Production Rate (000 Rp.)
(1)	(2)	(3)	(4)	(5)
19. Beloso/Lizard Fishes	25	100 845	18	71 446
20. Ekor Kuning/Yellow Tail	1,1	33 571	1,7	52 161
21. Rajungan/Swim Crabs	118	6 237 522	78	3 171 939
22. Kurisi/Threadfin Bream	13	191 284	10	136 744
23. Pari/Rays	26	265 863	22	228 273
24. Layaran/Indo-pasific Sailfish	1,50	24 849	0,89	15 124
25. Sotong/Cuttle Fish	55	1 835 713	28	688 800
26. Bawal Putih/Silver Pomfret	0,3	22 022	0,2	13 350
27. Gulamah/Croackers	87	1 308 088	84	1 019 806
28. Ikan Sebelah/Indian halibut	15	183 585	12	122 010
29. Kuniran/Sulphur Goatfish	225	535 182	198	500 964
30. Udang lainnya/Other Shrimps	64	517 988	70	520 359
31. Japuh/Rainbow Sardine	14	127 724	21	169 347
32. Lencam/Emperors	0,47	13 481	0,58	17 853
33. Tetengkek/Torpedo Scad	6,9	89 807	14,5	143 694
34. Golok-golok/Dorab Wolf Herring	16	241 279	9	107 640
35. Bentong/Bigeye Scad	1,2	22 814	2,7	58 516
36. Selanget/Chacunda Gizard Shad	66	196 517	36	95 344

Lanjutan Tabel/Continued Table 5.5.8

Jenis Ikan Species	2019		2020	
	Produksi Production (Ton)	Nilai Produksi Production Rate (000 Rp.)	Produksi Production (Ton)	Nilai Produksi Production Rate (000 Rp.)
(1)	(2)	(3)	(4)	(5)
37. Talang-talang/ <i>Deep Leather Skin</i>	7	94 328	4,5	42 180
38. Kerong-kerong/ <i>Banded Grunter</i>	1,7	1 614	2,4	8 334
39. Cendro/ <i>Needle Fish</i>	3,4	39 210	1,7	21 745
40. Kuro/ <i>Giant Threadfish</i>	6,4	190 801	5,7	142 313
41. Kakap Putih/ <i>Giant Perch</i>	3,9	158 731	1,1	35 190
42. Udang Krosok/ <i>Tiger Cat Shrimp</i>	28	498 111	29	429 235
43. Beronang/ <i>Spotted Spinefoot</i>	0,6	6 647	1,5	28 183
44. Setuhuk Hitam/ <i>Black Marlin</i>	0,05	845	0,0	7
45. Siro/ <i>Spotted Sardinella</i>	32	414 467	7	98 482
46. Gurita/ <i>Octopuses</i>	7,8	77 880	2,7	28 801
47. Kapas-kapas/ <i>Fals Trevally</i>	0,5	5 322	0,0	45
48. Swanggi/ <i>Purple-spotted</i>	0,27	1 968	0,04	157
49. Alu-alu/ <i>Great Barracuda</i>	5,8	98 181	6,9	97 397
50. Gerot-gerot/ <i>Saddle Grunt</i>	0,3	10 242	1,9	49 066
51. Lemadang/ <i>Common Dolphin Fish</i>	0,03	591	0,01	127
52. Lain-lain/ <i>Others</i>	12	144 853	11	2 182 572

Catatan/Note:

Sumber/Source: Pelabuhan Perikanan Nusantara Karangantu/ *Karangantu Coastal Fishing Port*



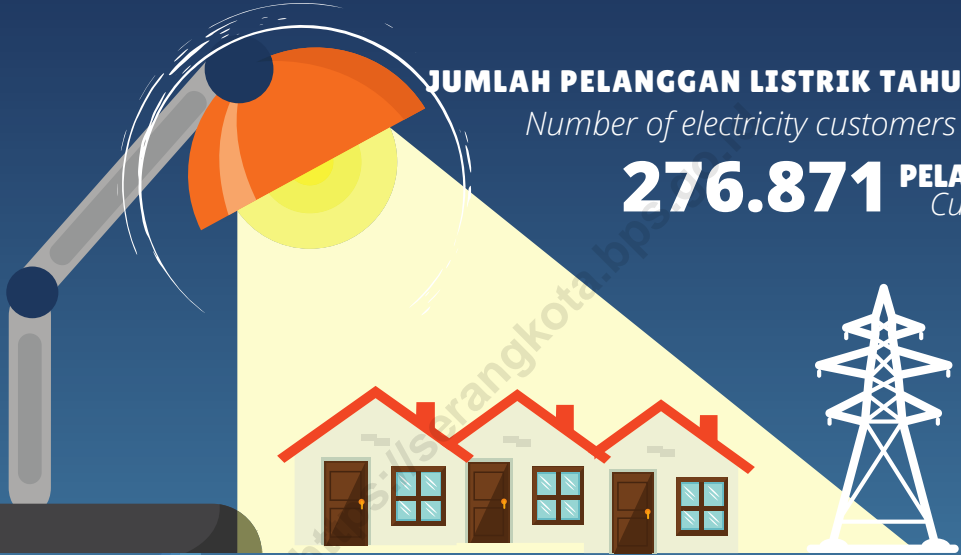
# BAB 6

## INDUSTRI, PERTAMBANGAN DAN ENERGI INDUSTRY, MINING AND ENERGY

### JUMLAH PELANGGAN LISTRIK TAHUN 2020

Number of electricity customers in 2020

**276.871** PELANGGAN  
Customers



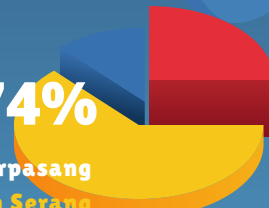
### JUMLAH DAYA TERPASANG (KW) TAHUN 2020

Installed electricity power in 2020

 **332.170.360 VA**

**53,74%**

Daya listrik terpasang  
di Kecamatan Serang



### JUMLAH PELANGGAN AIR (PDAM) TAHUN 2019

Number of PDAM water customers in 2019

**2.150** PELANGGAN  
Customers

**Rp. 1,59 Milyar**

Nilai Air yang terjual  
Value of distributed water





**PENJELASAN TEKNIS**

1. Pelanggan adalah individu atau kelompok, baik rumah tangga, perusahaan atau institusi non profit yang membeli air bersih dari perusahaan air bersih.
2. Kapasitas listrik terpasang adalah total kapasitas dari seluruh mesin pembangkit listrik yang dioperasikan.
3. Listrik yang dibangkitkan adalah jumlah listrik yang dibangkitkan oleh seluruh mesin pembangkit listrik dan dinyatakan dalam satuan dasar Watt hours.
4. Jumlah listrik/gas/air bersih yang terjual/didistribusikan adalah banyaknya listrik/gas/air bersih yang disalurkan kepada para pelanggan
5. Kapasitas produksi potensial adalah hubungan antara output yang sebenarnya diproduksi dengan peralatan yang terpasang dan potensi output yang dapat diproduksi dengan peralatan terpasang tersebut, jika kapasitas sepenuhnya digunakan.
6. Volume air bersih yang disalurkan adalah banyaknya air bersih yang disalurkan oleh perusahaan air bersih (dalam satuan m<sup>3</sup>). Semakin besar volume air bersih yang disalurkan maka akan semakin terpenuhi kebutuhan konsumen akan air bersih.

**TECHNICAL NOTES**

1. *Customers are individuals or groups, whether household, company or non-profit institutions that buy water supply from water*
2. *Installed electricity capacity is the total capacity of all operated power plants machines.*
3. *Electricity generated is the amount of electricity generated by all power plant engine in Watt hours standard unit.*
4. *Sold/distributed electricity/gas/cleaned water is total electricity/gas/cleaned water distributed to customers.*
5. *Potential capacity production is relationship between output that is actually produced with the installed equipment, and the potential output which could be produced with it, if capacity was fully used.*
6. *Volume of water distributed is the amount of water that can be distributed by the water company (in units of m<sup>3</sup>). The greater the volume of water distributed it will be increasingly fulfilled the needs of consumers for clean water.*

**ULASAN**

**DESCRIPTION**

Jumlah pelanggan listrik pada tahun 2020 sebanyak 276.812 pelanggan. Kenaikan jumlah pelanggan mencapai 4,42 persen dibanding tahun sebelumnya.

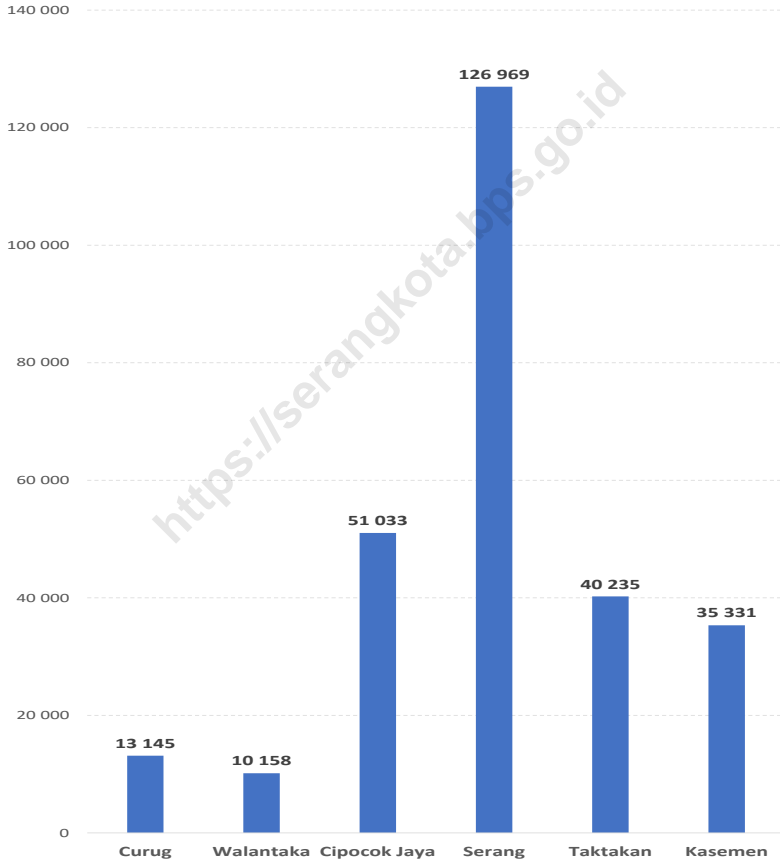
*The number of electricity customer in 2020 is equal to 276.812 customers. Increase in the number of customers reached 4,42 percent compared to last year*

<https://serangkota.bps.go.id>



**Gambar** 6.1  
**Figures**

**Jumlah Pelanggan Listrik Menurut Kecamatan di Kota Serang, 2020**  
**Electricity Distribution of PT. PLN (Persero) at PLN Branch by Subdistrict in Serang Municipality, 2020**



Catatan/Note:

Sumber/Source : PLN Cabang Serang, Banten/ Serang Branch Office of State Electricity Enterprise

**Tabel**  
**Table** 6.1

**Daya Terpasang, Produksi, dan Distribusi Listrik PT. PLN (Persero) pada Cabang/Ranting PLN Menurut Kecamatan di Kota Serang, 2020**  
***Installed Electricity Power, Production, and Distribution of PT. PLN (Persero) at PLN Branch by Subdistrict in Serang Municipality, 2020***

<b>Kecamatan Subdistrict</b>	<b>Daya Terpasang Installed Electricity Power (VA)</b>	<b>Produksi Listrik Electricity Production (KWh)</b>	<b>Listrik Terjual Electricity Sold (KWh)</b>	<b>Dipakai Sendiri Own Used (KWh)</b>	<b>Susut/ Hilang Shrinkage/ Lost (KWh)</b>
(1)	(2)	(3)	(4)	(5)	(6)
Curug	16 444 798	...	28 859 493	...	...
Walantaka	9 464 212	...	18 481 758	...	...
Cipocok Jaya	62 539 474	...	116 828 398	...	...
Serang	178 517 770	...	330 873 916	...	...
Taktakan	39 084 341	...	74 655 362	...	...
Kasemen	26 119 765	...	49 541 939	...	...
<b>Kota Serang</b>	<b>332 170 360</b>	<b>...</b>	<b>619 240 866</b>	<b>...</b>	<b>...</b>

Catatan/Note:

Sumber/Source: PLN Cabang Serang, Banten/ Serang Branch Office of State Electricity Enterprise

**Tabel** 6.2  
**Table****Jumlah Pelanggan Listrik Menurut Kecamatan di Kota Serang, 2016–2020**  
**Number of Electricity Customers by Subdistrict in Serang Municipality, 2016–2020**

<b>Kecamatan Subdistrict</b>	<b>2016</b>	<b>2017</b>	<b>2018</b>	<b>2019</b>	<b>2020</b>
(1)	(2)	(3)	(4)	(5)	(6)
Curug	10 367	11 178	11 918	12 589	13 145
Walantaka	7 998	8 638	9 210	9 728	10 158
Cipocok Jaya	40 414	43 397	46 272	48 875	51 033
Serang	101 808	107 969	115 122	121 598	126 969
Taktakan	31 772	34 214	36 481	38 533	40 235
Kasemen	27 892	30 044	32 035	33 837	35 331
<b>Kota Serang</b>	<b>220 260</b>	<b>235 440</b>	<b>251 038</b>	<b>265 160</b>	<b>276 871</b>

Catatan/Note:

Sumber/Source: PLN Cabang Serang, Banten/ Serang Branch Office of State Electricity Enterprise

**Tabel**  
**Table** 6.3**Daya Terpasang Listrik Terpasang (VA) PT. PLN (Persero)  
Menurut Golongan Tarif di Kota Serang, 2020  
Number of Electric Capacity Sold Out (VA) by Kind of Tariff  
in Serang Municipality, 2020**

Kecamatan Subdistrict	Sosial Social	Rumah Tangga House Hold	Usaha Economic Activity
(1)	(2)	(3)	(4)
Curug	1 130 925	8 341 451	2 533 574
Walantaka	184 647	8 465 954	625 691
Cipocok Jaya	3 366 682	44 729 237	9 312 295
Serang	10 408 631	113 918 009	46 422 640
Taktakan	1 292 741	30 960 517	5 199 944
Kasemen	1 187 424	20 764 932	2 711 056
<b>Kota Serang</b>	<b>17 571 050</b>	<b>227 180 100</b>	<b>66 805 200</b>

Lanjutan Tabel/*Continued Table 6.3*

<b>Kecamatan Subdistrict</b>	<b>Industri Industry</b>	<b>Pemerintah Government</b>	<b>Jalan Umum Public Road</b>
(1)	(2)	(3)	(4)
Curug	166 164	3 989 353	283 331
Walantaka	127 963	4 571	55 386
Cipocok Jaya	900 891	3 402 593	827 776
Serang	713 802	5 210 763	1 843 925
Taktakan	321 866	814 171	495 102
Kasemen	781 164	325 949	349 240
<b>Kota Serang</b>	<b>3 011 850</b>	<b>13 747 400</b>	<b>3 854 760</b>

Catatan/*Note:*Sumber/*Source:* PLN Cabang Serang, Banten/ Serang Branch Office of State Electricity Enterprise

**Tabel**  
**Table 6.4****Jumlah Listrik Terjual (KWH) PT. PLN (Persero) Menurut Golongan Tarif di Kota Serang, 2020**  
**Number of Quantity of Electricity Sold Out (KWH) by Kind of Tariff in Serang Municipality, 2020**

<b>Kecamatan Subdistrict</b>	<b>Sosial Social</b>	<b>Rumah Tangga House Hold</b>	<b>Usaha Economic Activity</b>
<b>(1)</b>	<b>(2)</b>	<b>(3)</b>	<b>(4)</b>
Curug	1 622 271	16 720 852	4 208 271
Walantaka	264 870	16 970 425	1 039 273
Cipocok Jaya	4 829 385	89 661 976	15 467 736
Serang	14 930 812	228 354 303	77 108 080
Taktakan	1 854 391	62 061 892	8 637 115
Kasemen	1 703 317	41 624 336	4 503 068
<b>Kota Serang</b>	<b>25 205 046</b>	<b>455 393 784</b>	<b>110 963 543</b>

Lanjutan Tabel/*Continued Table 6.4*

<b>Kecamatan Subdistrict</b>	<b>Industri Industry</b>	<b>Pemerintah Government</b>	<b>Jalan Umum Public Road</b>
(1)	(2)	(3)	(4)
Curug	176 839	5 802 031	329 229
Walantaka	136 184	6 648	64 358
Cipocok Jaya	958 769	4 948 660	961 872
Serang	759 661	7 578 425	2 142 635
Taktakan	342 544	1 184 113	575 307
Kasemen	831 350	474 053	405 815
<b>Kota Serang</b>	<b>3 205 347</b>	<b>19 993 930</b>	<b>4 479 216</b>

Catatan/*Note:*Sumber/*Source:* PLN Cabang Serang, Banten/ Serang Branch Office of State Electricity Enterprise

**Tabel**  
**Table 6.5****Nilai Listrik Terjual (Rupiah) PT. PLN (Persero) Menurut Golongan Tarif di Kota Serang, 2020**  
**Value of Quantity of Electricity Sold Out (Rupiahs) by Kind of Tariff in Serang Municipality, 2020**

<b>Kecamatan Subdistrict</b>	<b>Sosial Social</b>	<b>Rumah Tangga House Hold</b>	<b>Usaha Economic Activity</b>
(1)	(2)	(3)	(4)
Curug	1 141 388 384	15 942 538 648	5 010 921 403
Walantaka	186 355 625	16 180 494 205	1 237 495 525
Cipocok Jaya	3 397 831 137	85 488 435 634	18 417 924 754
Serang	10 504 935 602	217 724 981 517	91 815 040 530
Taktakan	1 304 701 746	59 173 066 043	10 284 487 645
Kasemen	1 198 410 019	39 686 827 468	5 361 946 052
<b>Kota Serang</b>	<b>17 733 622 513</b>	<b>434 196 343 515</b>	<b>132 127 815 909</b>



Lanjutan Tabel/*Continued Table 6.5*

<b>Kecamatan Subdistrict</b>	<b>Industri Industry</b>	<b>Pemerintah Government</b>	<b>Jalan Umum Public Road</b>
(1)	(2)	(3)	(4)
Curug	198 918 335	8 290 501 636	481 286 443
Walantaka	153 187 029	9 499 409	94 082 928
Cipocok Jaya	1 078 475 223	7 071 122 898	1 406 121 622
Serang	854 507 436	10 828 787 016	3 132 229 734
Taktakan	385 311 945	1 691 974 358	841 017 744
Kasemen	935 147 400	677 372 661	593 245 127
<b>Kota Serang</b>	<b>3 605 547 368</b>	<b>28 569 257 978</b>	<b>6 547 983 598</b>

Catatan/*Note:*Sumber/*Source:* PLN Cabang Serang, Banten/ Serang Branch Office of State Electricity Enterprise

**Tabel 6.6** Jumlah Pelanggan dan Air yang Disalurkan Menurut Kecamatan di Kota Serang, 2019  
**Number of Customers and Distributed Water by Subdistrict in Serang Municipality, 2019**

Kecamatan Subdistrict	Pelanggan Number of Customers	Air Disalurkan Distributed Water (m <sup>3</sup> )	Nilai Value (Rp)
(1)	(2)	(3)	(4)
Curug	...	...	...
Walantaka	...	...	...
Cipocok Jaya	...	...	...
Serang	275	48 854	174 884 200
Taktakan	...	...	...
Kasemen	1 875	412 845	1 415 219 650
<b>Kota Serang</b>	<b>2 150</b>	<b>461 699</b>	<b>1 590 103 850</b>

Catatan/Note:

Sumber/Source: PDAM Tirta Al-Bantani

# BAB 7

## PARIWISATA TOURISM

---



### JUMLAH WISATAWAN TAHUN 2020

*The number of tourist in 2020*

**19,15 juta** WISATAWAN  
*Tourist*

kunjungan wisatawan terbanyak  
terjadi di bulan **SEPTEMBER**  
sebesar **3,2 juta** wisatawan





**PENJELASAN TEKNIS**

1. Restoran mencakup jenis usaha jasa pangan yang bertempat di sebagian atau seluruh bangunan permanen yang menjual dan menyajikan makanan dan minuman untuk umum di tempat usahanya, baik dilengkapi dengan peralatan/perengkapan untuk proses pembuatan dan penyimpanan maupun tidak dan telah mendapatkan surat keputusan sebagai restoran/ rumah makan dari instansi yang membinanya.
2. Penyediaan makanan lainnya adalah jasa penyediaan makanan atas dasar kontrak perjanjian dengan pelanggan, untuk periode waktu tertentu. Termasuk kantin atau kafetaria (misalnya untuk pabrik, perkantoran, rumah sakit atau sekolah) atas dasar konsesi.
3. Kedai minuman mencakup usaha penyediaan jasa pelayanan minum yang utamanya menyajikan minuman siap dikonsumsi yang melalui proses pembuatan di tempat tetap yang dapat dipindah- pindahkan atau dibongkar pasang, biasanya dengan menggunakan tenda, seperti kedai kopi, kedai jus dan minuman lainnya.
4. Bar mencakup usaha yang kegiatannya menghadirkan minuman beralkohol dan nonalkohol serta makanan kecil untuk umum di tempat usahanya

**TECHNICAL NOTES**

1. *Restaurant covers the type of food service business which is located in some or all permanent buildings that sell and serve food and drinks to the public at its place of business, whether or not equipped with equipment / equipment for the manufacturing and storage process and has obtained a decree as a restaurant / restaurant from the agency that coached it.*
2. *Other food supply is food service based on contractual agreements with customers, for a certain period of time. Includes a canteen or cafeteria (for example for factories, offices, hospitals or schools) on the basis of a concession.*
3. *Beverage shops include the business of providing drinking services that mainly serve ready-to-drink beverages that go through the process of making them in a fixed place that can be moved or dismantled, usually by using tents, such as coffee shops, juice shops and other drinks.*
4. *The bar includes businesses whose activities serve alcoholic and non-alcoholic beverages as well as snacks for the general public at its premises and has obtained*

- dan telah mendapatkan ijin dari instansi yang membinanya.
5. Warung makan mencakup jenis usaha jasa pangan yang bertempat di sebagian atau seluruh bangunan tetap (tidak berpindah-pindah), yang menyajikan dan menjual makanan dan minuman di tempat usahanya baik dilengkapi maupun tidak dengan peralatan dan perlengkapan untuk proses pembuatan maupun penyimpanan dan belum mendapatkan ijin dan surat keputusan dari instansi yang membinanya.
  6. Kedai makanan mencakup usaha jasa pangan yang menjual dan menyajikan makanan siap dikonsumsi yang melalui proses pembuatan di tempat tetap yang dapat dipindah-pindahkan atau dibongkar pasang, biasanya dengan menggunakan tenda, seperti kedai seafood, pecel ayam dan lain-lain.
- permission from the agency that built them.*
5. *Dining stalls include a type of food service business located in or around a permanent (non-moving) building, serving and selling locally sourced food and beverages with or without equipment and supplies for manufacturing or storage and without the permission and decree from the agency that built it.*
  6. *Food stalls include a food service business that sells and serves ready-to-eat food through the process of making it in a fixed place that can be moved or dismantled, usually by using tents, such as seafood stalls, chicken pecel and others.*

**ULASAN**

Data hotel yang ditampilkan berupa direktori hotel beserta alamat dan klasifikasinya. Sedangkan data pariwisata berupa jumlah wisatawan nusantara dan wisatawan mancanegara per bulan.

Jumlah wisatawan yang datang mengunjungi tempat wisata di wilayah Kota Serang pada tahun 2020 sebanyak 19.153.820 orang, mengalami peningkatan dibanding tahun sebelumnya.

**DESCRIPTION**

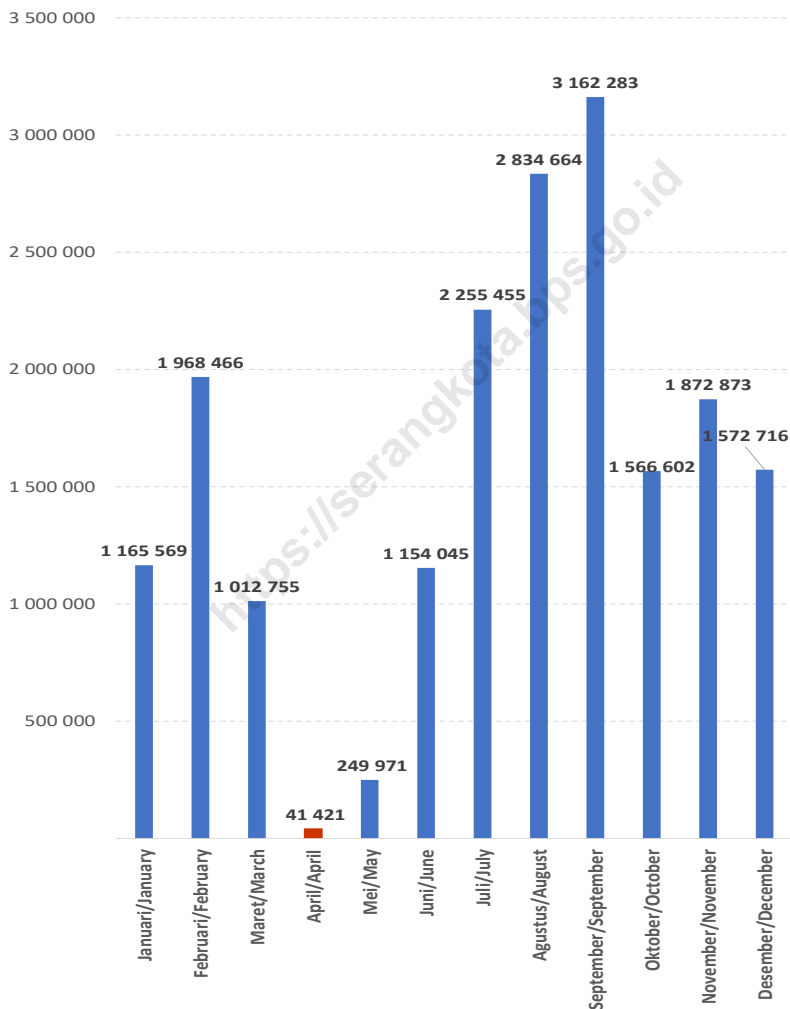
*In this chapter, hotel data are presented in the form of hotel directory along with address and classification. While tourism data in the form of to the amount of domestic tourist and international tourist per month.*

*The number of tourist who visited tourism objects in Serang Municipality in 2020 is increased than in 2019, which is equal to 19.153.820 tourists.*

<https://serangkota.bps.go.id>

**Gambar** 7.1  
**Figures**

**Jumlah Kunjungan Wisatawan Menurut Bulan di Kota Serang, 2020**  
**Number of Tourist Visit by Month in Serang Municipality, 2020**



Catatan/Note:

Sumber/Source : Dinas Pemuda, Olahraga, Pariwisata dan Kebudayaan Kota Serang/ Department of Youth, Sport, Tourism, and Cultural of Serang Municipality



**Tabel** 7.1  
**Table**

**Jumlah Usaha Jasa Makanan/Minuman Menurut Jenisnya  
di Kota Serang, 2016–2020**  
**Number of Food / Beverage Service Businesses by Type in  
Serang Municipality, 2016–2020**

<b>Jenis Usaha Jasa Makanan/ Minuman</b> <i>Food / Beverage Business Type</i>	<b>2016</b>	<b>2017</b>	<b>2018</b>	<b>2019</b>	<b>2020</b>
(1)	(2)	(3)	(4)	(5)	(6)
Jumlah Restoran	8	8	...	51	50
Jumlah Cafeteria/Cafe	...	10	10	25	...
Jumlah Kantin	...	...	1	...	...
Jumlah Coffee Shop	...	5	...	...	...
Jumlah Pub/Bar	...	...	...	...	...
Jumlah Warung/Kedai Makan	95	85	...	...	...

Catatan/Note:

Sumber/Source: Dinas Pemuda, Olahraga, Pariwisata dan Kebudayaan Kota Serang/ Department of Youth, Sport, Tourism, and Cultural of Serang Municipality

**Tabel**  
**Table** 7.2**Jumlah Kunjungan Wisatawan Menurut Bulan di Kota Serang, 2020**  
**Number of Tourist Visit by Month in Serang Municipality, 2020**

Bulan Month	Wisatawan Tourist		Jumlah Total
	Mancanegara Foreign Tourist	Nusantara Domestic Tourist	
(1)	(2)	(3)	(4)
Januari/January	7	1 165 562	1 165 569
Februari/February	21	1 968 445	1 968 466
Maret/March	1	1 012 754	1 012 755
April/April	0	41 421	41 421
Mei/May	3	249 968	249 971
Juni/June	0	1 154 045	1 154 045
Juli/July	30	2 552 425	2 255 455
Agustus/August	77	2 834 587	2 834 664
September/September	5	3 162 278	3 162 283
Oktober/October	0	1 566 602	1 566 602
November/November	0	1 872 873	1 872 873
Desember/December	0	1 572 716	1 572 716
<b>Jumlah/Total</b>	<b>144</b>	<b>19 153 677</b>	<b>19 153 820</b>

Catatan/Note:

Sumber/Source: Dinas Pemuda, Olahraga, Pariwisata dan Kebudayaan Kota Serang/ Department of Youth, Sport, Tourism, and Cultural of Serang Municipality

**Tabel**  
**Table** 7.3

**Jumlah Hotel dan Akomodasi Lainnya Menurut Kasifikasi  
di Kota Serang, 2015–2020**  
**Number of Hotel and Other Accomodations by  
Classification in Serang Municipality, 2015–2020**

Tahun Year	Hotel/Hotels					Akomodasi Lainnya Other Accommodation
	Bintang 1 1 Star	Bintang 2 2 Star	Bintang 3 3 Star	Bintang 4 4 Star	Bintang 5 5 Star	
(1)	(2)	(3)	(4)	(5)	(6)	(7)
2015	1	2	1	2	-	15
2016	1	1	1	2	6	19
2017	1	2	1	2	-	19
2018	1	2	1	2	-	19
2019	1	4	1	2	-	17
2020	1	4	1	2	-	17

Catatan/Note:

Sumber/Source: Survei Perusahaan/Usaha Jasa Akomodasi / Accomodation Services Establishment Survey

**Tabel** 7.4  
**Table**

**Direktori Hotel dan Perusahaan Akomodasi Kota Serang, 2020**  
**Directory of Hotel and Other Accomodation Company in Serang Municipality, 2020**

<i>Hotel/Akomodasi Hotel/Accommodation</i>	<i>Alamat Adress</i>	<i>No Telp (0254) Phone Number</i>	<i>Kelas Class</i>
(1)	(2)	(3)	(4)
1. Hotel Le Dian	Jl. Jendral Sudirman No.88	229888	Bintang 4
2. Hotel Ratu Bidakara	Jl. KH Abdul Hadi No. 66	218800	Bintang 4
3. Hotel Mahadria	Jl. Ki Mas Jong No.12	200527	Bintang 2
4. Hotel Wisata Baru	Jl. Maulana Yusuf No.16	200770	Bintang 2
5. Hotel Abadi	Jl. Jendral Sudirman No.36	200641	Bintang 1
6. Hotel Pangestu	Jl. A. Yani No.55	200001	Melati 3
7. Hotel Hikmah	Jl. Raya Serang Cilegon	201509	Melati 3
8. Penginapan Bintang Semesta	Jl. Ki Tapa No.65	200193	Melati 3
9. Hotel D'Gria	Jl. Yusuf Martadilaga No.17	223903	Melati 3
10. Hotel Flamenggo	Jl. Raya Cilegon No. 1, Kepandean	227666	Bintang 2
11. Hotel Puri Kayana	Jl. KH. Abdul Hadi	229474	Melati 3
12. Hotel Taman Sari	Jl. S.A. Tirtayasa No.112	204184	Melati 2
13. Hotel Royal	Jl. SA Tirtayasa No.104	205717	Melati 2
14. Hotel Solid	Jl. S.A. Tirtayasa No. 60	222936	Melati 2
15. Penginapan Surabaya	Jl. Mayor Syafei No.59	571852	Melati 1
16. Penginapan Anugrah	Jl. SA Tirtayasa No.106	200783	Melati 1
17. Penginapan Srikandi	Jl. S.A. Tirtayasa No. 102	212145	Melati 1

Lanjutan Tabel/*Continued Table 7.4*

<i>Hotel/Akomodasi Hotel/Accommodation</i>	<i>Alamat Address</i>	<i>No Telp (0254) Phone Number</i>	<i>Kelas Class</i>
(1)	(2)	(3)	(4)
18. Wisma KORPRI Serang	Jl. A. Yani No.12	212001	Standar
19. Wisma PKPRI	Jl. Cigabus Pasar Rau	202683	Standar
20. Gedung PSBB (MAN 2)	Jl. Ciwaru No.12	227686	Standar
21. Hotel Grand Krakatau	Jl. Raya Jakarta Km. 4 Pakupatan	8488000	Bintang 2
22. Penginapan Surya	Jl. Juhdi No.11 Kel.Kota Baru - Serang	203459	Melati 2
23. Hotel Amaris Serang	Jl. Maulana Yusuf No.11A, Serang	...	Bintang 2
24. Graha Abdi Negara (Korpri)	Jl. Ahmad Yani No.12	...	Standar

Catatan/*Note:*

Sumber/*Source:* Dinas Pemuda, Olahraga, Pariwisata dan Kebudayaan Kota Serang/ *Department of Youth, Sport, Tourism, and Cultural of Serang Municipality*



# BAB 8

## TRANSPORTASI DAN KOMUNIKASI TRANSPORTATION AND COMMUNICATION



**JALAN PROVINSI**  
66,63 Km

**JALAN KOTA**  
208,16 Km

### JUMLAH KENDARAAN DI KOTA SERANG TAHUN 2020



**Mobil Penumpang**  
41 892 Unit



**Truk**  
8 662 Unit



**Bus**  
89 Unit



**Sepedah Motor**  
197 492 Unit

### JUMLAH PENUMPANG KAI TAHUN 2020

*Number of KAI Passengers in 2020*

**174.781**

**MENURUN**

**PENUMPANG**  
*Passengers*

dibandingkan  
tahun 2019







**PENJELASAN TEKNIS**

1. Kendaraan bermotor adalah setiap kendaraan yang digerakkan oleh peralatan teknik yang ada pada kendaraan tersebut, biasanya digunakan untuk angkutan orang atau barang di atas jalan raya selain kendaraan yang berjalan di atas rel. Kendaraan bermotor yang dicatat adalah semua jenis kendaraan kecuali kendaraan bermotor TNI/Polri dan Korps Diplomatik.
2. Mobil penumpang adalah setiap kendaraan bermotor yang dilengkapi dengan tempat duduk untuk sebanyak-banyaknya delapan orang, tidak termasuk tempat duduk untuk pengemudi, baik dilengkapi atau tidak dilengkapi bagasi.
3. Mobil bis adalah setiap kendaraan bermotor yang dilengkapi dengan tempat duduk untuk lebih dari delapan orang, tidak termasuk tempat duduk untuk pengemudi, baik dilengkapi atau tidak dilengkapi bagasi.
4. Mobil truk adalah setiap kendaraan bermotor yang digunakan untuk angkutan barang, selain mobil penumpang, mobil bis dan kendaraan bermotor roda dua.

**TECHNICAL NOTES**

1. *Motor vehicles are any kind of vehicles motorized by machine set up in those vehicles, they are usually used for transporting peoples or goods on roads except vehicles moving along a railway line. The data cover all kinds of motor vehicles except those belong to Indonesia Army Force Indonesian State Police and Diplomatic Corps.*
2. *Passenger cars are any motor vehicles with no more than eight seats, excluding seat for driver, it can be with or without hoot.*
3. *Buses are large passenger cars having seats for more than eight passengers, excluding seat for driver, it can be with or without hoot.*
4. *Trucks are any motor vehicles used to transport goods excluding passenger cars, buses, and motorcycles.*

5. Kereta api adalah kendaraan dengan tenaga gerak (listrik, diesel atau tenaga uap) yang berjalan sendiri maupun dirangkaikan dengan kendaraan lain, yang akan atau sedang bergerak di atas rel, terdiri dari kereta penumpang dan kereta barang.
  6. Kantor Pos adalah tempat pemberi pelayanan komunikasi tertulis dan atau surat elektronik, layanan paket, layanan logistik, layanan transaksi keuangan, dan layanan keagenan pos untuk kepentingan umum. Rumah pos berfungsi sama seperti kantor pos dan kantor pos pembantu, bedanya rumah pos biasanya terletak di daerah terpencil.
5. *Train is a coach or a number of coaches joined together, moving along a railway line. It can be passenger train or freight train.*
  6. *Post Office is a service provider facility of written communication and or electronic mail, parcel service, logistics services, financial transaction services, and postal services to the public. Postal house has the same function as the post office and subsidiary of post office, the difference is that postal house is usually located in remote areas.*

**ULASAN**

Panjang jalan di Kota Serang pada akhir tahun 2020 yang dikelola oleh pemerintah kota adalah 208,16 km dimana 179,80 km telah diaspal dan 138,62 km berstatus baik.

Lalu lintas penumpang yang menggunakan jasa angkutan kereta api pada tahun 2020 tercatat sebesar 174.781 orang dengan jumlah pendapatan sebesar Rp. 524,34 juta.

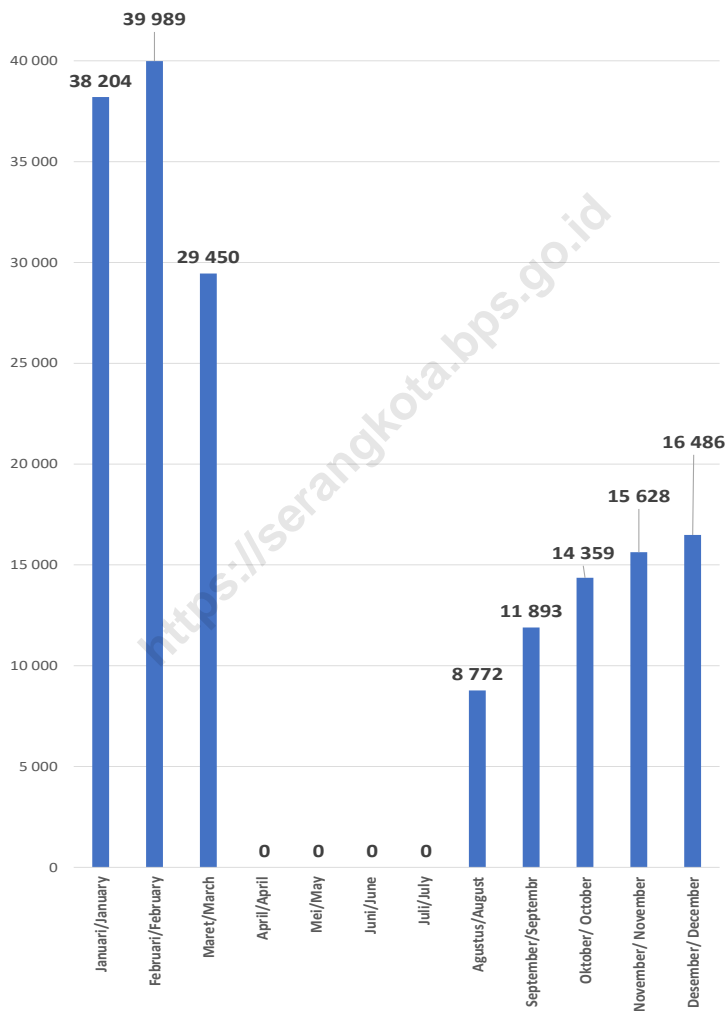
**DESCRIPTION**

*the length of roads in Serang Municipality at the end of 2020 which managed by municipality government was 208,16 Km, where 179,80 km is paved and 138,62 km in good condition.*

*Passenger traffic who used train services on 2020 was 174.781 passengers and Rp. 524,34 million rupiahs in revenue.*

<https://serangkota.bps.go.id>

**Gambar 8.1** **Lalu Lintas Penumpang Kereta Api di Kota Serang, 2020**  
**Figures** **Traffic of Train Passenger in Serang Municipality, 2020**



Catatan/Note:

Sumber/Source: Stasiun Kereta Api Kota Serang /Railway Station of Serang Municipality

## 8.1 TRANSPORTASI TRANSPORTATION

**Tabel** 8.1.1 **Panjang Jalan<sup>1</sup> Menurut Tingkat Kewenangan Pemerintahan di Kota Serang (km), 2018–2020**  
**Table** **Length of Roads<sup>1</sup> by Level of Government Authority in Serang Municipality (km), 2018–2020**

Tingkat Kewenangan Pemerintahan Level of Government Authority	2018	2019	2020
(1)	(2)	(3)	(4)
Negara <sup>2</sup> /State <sup>2</sup>	11,34	...	...
Provinsi/Province	53,76	66,63	66,63
Kabupaten/Kota Regency/Municipality	208,16	208,16	208,16
<b>Jumlah/Total</b>	<b>273,26</b>	<b>274,79</b>	<b>274,79</b>

Catatan/Note: <sup>1</sup> Data tidak termasuk panjang jalan tol/Excluding toll road

<sup>2</sup> Berdasarkan Keputusan Menteri Pekerjaan Umum dan Perumahan Rakyat No. 248/KPTS/M/2015/Based on Public Work and Public Housing Ministerial Decree No. 248/KPTS/M/2015

Sumber/Source: Dinas Pekerjaan Umum Kota Serang / Public Work Agency of Serang Municipality

**Tabel 8.1.2 Panjang Jalan Menurut Jenis Permukaan Jalan di Kota Serang (km), 2018– 2020**  
**Table Length of Roads by Type of Road Surface in Serang Municipality (km), 2018–2020**

Jenis Permukaan Jalan Type of Road Surface	2018	2019	2020
(1)	(2)	(3)	(4)
Aspal/Paved	183,77	175,88	179,80
Kerikil/Gravel	2,20	2,20	-
Tanah/Soil	...	...	...
Lainnya/Others	22,19	30,08	28,36
<b>Jumlah/Total</b>	<b>208,16</b>	<b>208,16</b>	<b>208,16</b>

Catatan/Note:

Sumber/Source: Dinas Pekerjaan Umum Kota Serang / Public Work Agency of Serang Municipality

**Tabel 8.1.3** Panjang Jalan Menurut Kondisi Jalan di Kota Serang, 2018-2020  
**Table** *Length of Roads by Condition of Roads in Serang Municipality (km), 2018–2020*

Kondisi Jalan Condition of Roads	2018	2019	2020
(1)	(2)	(3)	(4)
Baik/Good	132,45	136,49	138,62
Sedang/Moderate	66,24	63,19	63,19
Rusak/Damage	9,48	6,35	6,35
Rusak Berat/Severely Damage	-	-	-
<b>Jumlah/Total</b>	<b>208,16</b>	<b>208,16</b>	<b>208,16</b>

Catatan/Note:

Sumber/Source: Dinas Pekerjaan Umum Kota Serang / Public Work Agency of Serang Municipality

**Tabel**  
**Table** 8.1.4**Lalu Lintas Penumpang Kereta Api di Kota Serang, 2019-2020****Traffic of Train Passenger in Serang Municipality, 2019-2020**

Bulan Month	Jumlah Penumpang (orang) Number of Passengers (person)		Pendapatan (juta Rupiah) Income (million rupiahs)	
	2019	2020	2019	2020
(1)	(2)	(3)	(4)	(5)
Januari/January	40 090	38 204	120,27	114,61
Februari/February	37 647	39 989	112,94	119,96
Maret/March	42 165	29 450	126,49	88,350
April/April	46 326	-	138,98	-
Mei/May	41 021	-	123,06	-
Juni/June	45 374	-	136,12	-
Juli/July	45 373	-	136,12	-
Agustus/August	38 721	8 772	116,16	26,31
September/September	41 382	11 893	124,15	35,67
Oktober/October	42 760	14 359	128,28	43,07
November/November	43 815	15 628	131,45	46,88
Desember/December	48 830	16 486	146,49	49,45
<b>Jumlah/Total</b>	<b>513 504</b>	<b>174 781</b>	<b>1 540,51</b>	<b>524,34</b>

Catatan/Note:

Sumber/Source: Stasiun Kereta Api Kota Serang /Railway Station of Serang Municipality



**Tabel 8.1.5**  
**Table**

**Jumlah Kendaraan Bermotor Menurut Kecamatan dan Jenis Kendaraan (unit) di Kota Serang, 2020**  
**Number of Registered Motor Vehicles by Subdistrict and Type of Motor Vehicles (units) in Serang Municipality, 2020**

Kecamatan Subdistrict	Mobil Penumpang Passenger Cars	Bus Buses	Truck Trucks	Sepeda Motor Motorcycles	Jumlah Total
(1)	(2)	(3)	(4)	(5)	(6)
1. Curug	1 591	-	843	14 375	16 809
2. Walantaka	3 378	2	758	26 512	30 650
3. Cipocok Jaya	8 098	-	1 181	29 459	38 738
4. Serang	22 230	86	4 221	87 110	113 647
5. Taktakan	5 085	1	944	23 178	29 208
6. Kasemen	1 510	-	715	16 858	19 083
<b>Kota Serang</b>	<b>41 892</b>	<b>89</b>	<b>8 662</b>	<b>197 492</b>	<b>248 135</b>

Catatan/Note:

Sumber/Source: Sistem Administrasi Manunggal Satu Atap/ *One-stop Administration Services Office*

## 8.2 KOMUNIKASI COMMUNICATION

**Tabel 8.2.1** Jumlah Kantor Pos Pembantu Menurut Kecamatan di Kota Serang, 2017–2020  
*Number of Post Offices Subsidiaries by Subdistrict in Serang Municipality, 2017–2020*

Kecamatan Subdistrict	2017	2018	2019	2020
(1)	(2)	(3)	(4)	(5)
1. Curug	0	0	0	0
2. Walantaka	1	1	1	1
3. Cipocok Jaya	1	1	1	1
4. Serang	1	1	1	1
5. Taktakan	1	1	1	1
6. Kasemen	1	1	1	1
<b>Kota Serang</b>	<b>5</b>	<b>5</b>	<b>5</b>	<b>5</b>

Catatan/Note:

Sumber/Source: Kantor Pos Serang / Pos Office of Serang Municipality

**Tabel 8.2.2**      **Indikator Kegiatan Kantor Pos Serang, 2019–2020**  
**Table**              **Activity Indicator of Serang Post Office, 2019–2020**

<b>Indikator Indicator</b>	<b>Satuan Unit</b>	<b>2019</b>	<b>2020</b>
(1)	(2)	(3)	(4)
Tenaga/Manpower	Orang/Person	50	50
Surat yang Dikirim/Letter Posted	Lembar/ Letter	51 606	49 888
Wesel Pos yang Dikirim/Money Order Sent	Lembar/ Letter	9 545	17 229
Paket Pos yang Dikirim/Parcel Post Sent	Paket/Package	6 301	6 281
Nilai Wesel Pos yang Dikirim/Value of Money Order Sent	Rupiah	20 311 889 643	17 285 211 751
Nilai Benda Pos dan Materai Terjual/Value of Postal Matter and Stamp Sold	Rupiah	10 156 200 000	8 905 350 000

Catatan/Note:

Sumber/Source: Kantor Pos Serang / Pos Office of Serang Municipality



# BAB 9

## PERBANKAN, KOPERASI DAN HARGA-HARGA BANKING, COOPERATION AND PRICES



### RATA-RATA HARGA KEBUTUHAN POKOK DI KOTA SERANG TAHUN 2020

*Yearly Average of Essential Commodities Retail Prices  
in Serang Municipality, 2020*



**Beras**  
Rp. 10.114/kg



**Gula Pasir**  
Rp. 13.594/kg



**Daging Ayam**  
Rp. 34.313/kg



**Telur Ayam**  
Rp. 24.717/kg



**Daging Sapi**  
Rp. 116.172/kg



**Bawang Merah**  
Rp. 39.589/kg



**Minyak Goreng**  
Rp. 13.679/lt



**Cabe Merah Keriting**  
Rp. 53.171/kg





**PENJELASAN TEKNIS**

1. Koperasi adalah badan usaha yang beranggotakan orang seorang atau badan hukum koperasi dengan melandaskan kegiatannya berdasarkan prinsip koperasi sekaligus sebagai gerakan ekonomi rakyat yang berdasarkan atas asas kekeluargaan.
2. IHK adalah indikator ekonomi yang digunakan untuk mengukur perkembangan harga dari sejumlah barang dan jasa (paket komoditas) yang dibayar oleh konsumen/ rumah tangga, khususnya konsumen di perkotaan. IHK hanya mengukur perubahan harga dan bukan tingkat harga. Di Indonesia paket komoditas dan bobot komoditas diperoleh dari Survei Biaya Hidup (SBH) atau Cost of Living Survey (CoLS). Sementara di beberapa negara tidak menggunakan istilah CoLS, tetapi menggunakan Household Expenditure Survey (HES) dan Family Income Expenditure Survey (FIES).
3. Indeks Harga Konsumen (IHK) merupakan indikator inflasi di Indonesia. Sejak Januari 2014, IHK dihitung berdasarkan Survei Biaya Hidup (SBH) di 82 kota tahun 2012 yang mencakup sekitar 225–462 komoditas.

**TECHNICAL NOTES**

1. *Cooperatives is business entity which members a or corporation melandaskan cooperatives with their activities as the movement of cooperatives and based on the principle of public economy - based on the family.*
2. *Ihk is economic indicators used to measure the development of the price of a number of goods and services ( package commodities ) paid by consumers / households , especially consumers in urban areas .Ihk measures only price changes and not price .In indonesia package commodities and weights commodities obtained from the survey the cost of living (sbh) or cost of living ( cols ) survey .Temporarily in some countries had not use the term cols , but uses household expenditure survey (HES) and family income expenditure survey (FIES)*
3. *CPI is the indicator of inflation in Indonesia. Since January 2014, the CPI has been calculated from the 2012 Cost of Living Survey (CLS) of 82 cities, which covered 225–462 commodities. Banking statistics are obtained from the Bank Indonesia and Financial Services Authority.*

**ULASAN**

Inflasi di Kota Serang sepanjang tahun 2020 mencapai 1,89 persen. Inflasi terendah terjadi pada bulan Agustus dan September yaitu -0,05 persen (deflasi) sedangkan tertinggi terjadi pada bulan Januari yang mencapai 0,63 persen.

**DESCRIPTION**

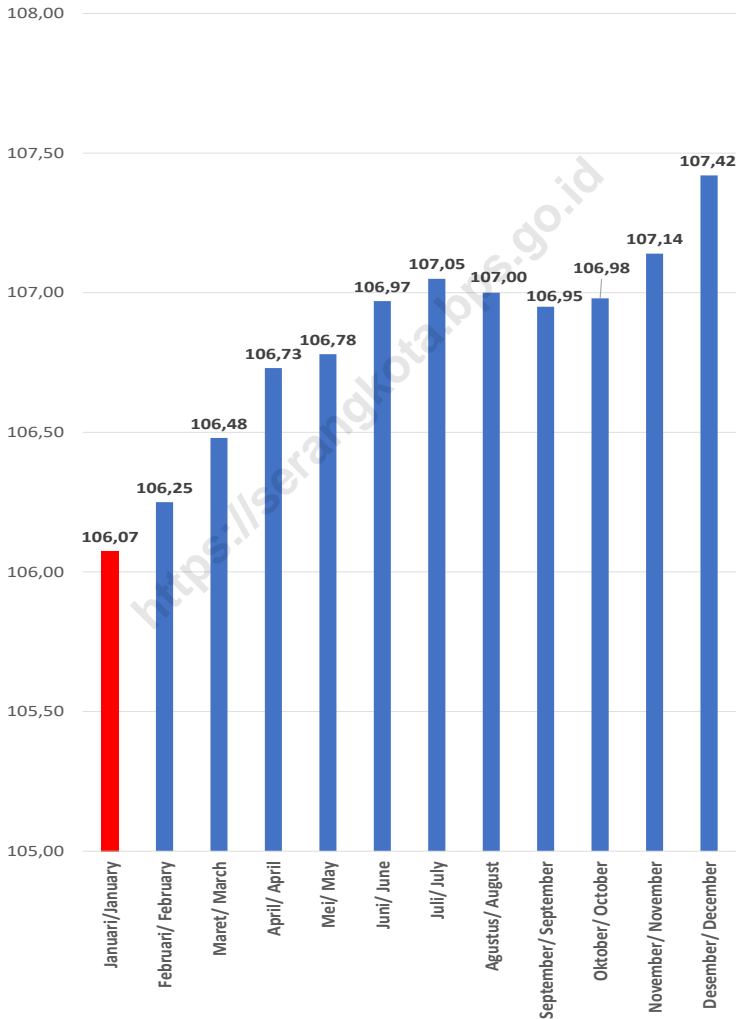
*Inflation Serang at the end of 2020 reaches 1,89 percent. The lowest inflation happened in August and September is -0,05 percent (deflation), and the highest is on January that reach value 0,63 percent.*

<https://serangkota.bps.go.id>



**Gambar** 9.1  
**Figures**

**Indeks Harga Konsumen (Persen) Setiap Bulannya di Kota Serang, 2020**  
**Monthly Consumer Price Index (Percent) in Serang Municipality, 2020**



Catatan/Note:

Sumber/Source : BPS / Statistics of Serang Municipality

## 9.1 KOPERASI COOPERATIVE

**Tabel** 9.1.1 **Jumlah Koperasi, Anggota, dan Volume Usaha Menurut Kecamatan di Kota Serang, 2019**  
*Number of Primary Village Unit cooperative, Members and Business Volume by Subdistrict in Serang Municipality, 2019*

Kecamatan <i>Subdistrict</i>	KOPERASI Cooperative	ANGGOTA Members	VOLUME USAHA Business Volume (000 Rp.)
(1)	(2)	(3)	(4)
Curug	28	1 928	7 404 189,33
Walantaka	24	481	2 445 700,00
Cipocok Jaya	67	1 347	5 648 088,47
Serang	199	3 833	30 057 720,13
Taktakan	28	1 437	9 666 257,23
Kasemen	30	657	1 766 455,64
<b>Kota Serang</b>	<b>376</b>	<b>9 683</b>	<b>56 988 410,81</b>

Catatan/Note:

Sumber/Source: Dinas Perdagangan, Perindustrian, dan Koperasi Kota Serang/Trade, Industrial Affair, and Cooperative Service of Serang Municipality

**Tabel 9.1.2** Jumlah Koperasi Menurut Jenis Koperasi dan Kecamatan di Kota Serang, 2019  
**Number of Cooperative by Kind of Cooperative and Subdistrict in Serang Municipality, 2019**

Kecamatan Subdistrict	Jenis Koperasi/ Kind of Cooperative					Jumlah Total
	KUD	KPRI	KOPKAR	KOPPAS	Lainnya Other	
(1)	(2)	(3)	(4)	(5)	(6)	(7)
Curug	0	0	0	0	28	28
Walantaka	0	0	0	0	24	24
Cipocok Jaya	0	0	4	0	63	67
Serang	0	0	20	0	179	199
Taktakan	0	0	1	0	27	28
Kasemen	2	0	0	0	28	30
<b>Nama Kabupaten/Kota</b>	<b>2</b>	<b>0</b>	<b>25</b>	<b>0</b>	<b>349</b>	<b>376</b>

Catatan/Note:

Sumber/Source: Dinas Perdagangan, Perindustrian, dan Koperasi Kota Serang/Trade, Industrial Affair, and Cooperative Service of Serang Municipality

**Tabel** 9.1.3 **Jumlah Wajib Pajak dan Penerimaan Pajak di Kota Serang, 2020**  
**Table** 9.1.3 **Registered Tax Obligatory and Tax Revenue in Serang Municipality, 2020**

Jenis Pajak Kind of Tax	Wajib Pajak Tax Obligatory	Penerimaan Pajak Tax Revenue
(1)	(2)	(3)
PPh Pasal 25/29 Badan	-	34 213 067 130
PPh Pasal 25/29 OP	-	3 019 276 439
PPh Pasal 21	-	329 300 704 297
PPh Pasal 22	-	9 256 345 876
PPh Pasal 23	-	30 220 115 897
PPN	-	263 490 491 987
PPN Dalam Negeri	-	-
PPN Impor	-	-
PPN Lainnya	-	-
PPnBM	-	469 577 992
PPnBM Dalam Negeri	-	-
PPnBM Impor	-	-
PPnNM Lainnya	-	-

Catatan/Note: Data merupakan setoran penerimaan pajak di Wilayah kerja KPP Pratama Serang Barat (Kota Serang).  
 Jumlah penerimaan merupakan pembayaran dalam rupiah penuh.  
 Jenis Wajib Pajak diklasifikasikan menjadi 3, yaitu Orang Pribadi, Badan, dan Bendahara.  
 Jenis wajib pajak tidak bisa diklasifikasi berdasarkan jenis pajak yang dibayarkan, karena satu jenis wajib pajak bisa menyeter/membayar beberapa jenis pajak sekaligus

Sumber/Source: Kantor Pelayanan Pajak Pratama Serang Barat/ *Pratama Tax Office of West Serang*

## 9.2 HARGA PRICE

**Tabel** 9.2.1 **Indeks Harga Konsumen per Bulan Menurut Kelompok Pengeluaran (2018=100) di Kota Serang, 2020**  
**Table** 9.2.1 **Consumer Price Index per Month by Expenditure Group (2018=100) in Serang Municipality, 2020**

Bulan Month	Makanan, Minuman dan Tembakau Food, Beverages and Tobacco	Pakaian dan Alas Kaki Clothing and Footwear	Perumahan, Air, Listrik, dan Bahan Bakar Rumah Tangga Housing, Water, Electricity, and Household Fuels
(1)	(2)	(3)	(4)
Januari/January	107,51	113,17	101,81
Februari/February	107,83	113,57	101,84
Maret/March	108,21	114,06	101,82
April/April	108,43	114,05	101,83
Mei/May	108,39	113,97	101,83
Juni/June	109,03	114,03	101,82
Juli/July	108,65	114,39	101,85
Agustus/August	107,68	114,61	101,85
September/September	107,04	114,85	101,86
Oktober/October	106,79	115,32	101,72
November/November	107,24	115,45	101,65
Desember/December	108,26	115,85	101,72
<b>2020</b>	<b>107,92</b>	<b>114,44</b>	<b>101,80</b>

Lanjutan Tabel/Continued Table 9.2.1

<b>Bulan Month</b>	<b>Perlengkapan, Peralatan, dan Pemeliharaan Rutin Rumah Tangga Furnishing, Household Equipment and Routine Household Maintenance</b>	<b>Kesehatan Health</b>	<b>Transportasi Transport</b>
(1)	(5)	(6)	(7)
Januari/January	110,22	108,46	103,33
Februari/February	110,75	108,51	103,05
Maret/March	110,67	108,37	103,05
April/April	110,79	108,40	103,05
Mei/May	110,72	108,48	103,34
Juni/June	110,66	108,59	103,34
Juli/July	110,79	108,41	103,83
Agustus/August	110,45	109,42	103,83
September/September	110,79	109,47	104,38
Oktober/October	110,97	109,54	104,41
November/November	111,37	109,75	104,40
Desember/December	111,64	109,77	104,41
<b>2020</b>	<b>110,82</b>	<b>108,93</b>	<b>103,70</b>

Lanjutan Tabel/*Continued Table* 9.2.1

<b>Bulan Month</b>	<b>Informasi, Komunikasi, dan Jasa Keuangan Information, Communication and Financial Services</b>	<b>Rekreasi, Olahraga, dan Budaya Recreation, Sport, and Culture</b>	<b>Pendidikan Education</b>
(1)	(8)	(9)	(10)
Januari/ <i>January</i>	100,18	106,37	103,01
Februari/ <i>February</i>	100,12	106,38	103,56
Maret/ <i>March</i>	100,12	106,49	103,56
April/ <i>April</i>	100,44	106,49	103,56
Mei/ <i>May</i>	100,46	106,49	103,56
Juni/ <i>June</i>	100,46	106,49	103,56
Juli/ <i>July</i>	100,40	107,02	104,28
Agustus/ <i>August</i>	100,37	107,74	104,28
September/ <i>September</i>	100,36	107,79	104,28
Oktober/ <i>October</i>	100,37	107,84	104,28
November/ <i>November</i>	100,38	107,67	104,28
Desember/ <i>December</i>	100,37	107,97	104,28
<b>2020</b>	<b>100,34</b>	<b>107,06</b>	<b>103,87</b>

Lanjutan Tabel/*Continued Table 9.2.1*

<b>Bulan Month</b>	<b>Penyediaan Makanan dan Minuman/Restoran Food and Beverage Services/Restaurant</b>	<b>Perawatan Pribadi dan Jasa Lainnya Personal Care and Other Services</b>	<b>Umum General</b>
(1)	(11)	(12)	(13)
Januari/January	106,02	112,04	106,07
Februari/February	106,11	112,32	106,25
Maret/March	106,26	113,92	106,48
April/April	106,26	116,65	106,73
Mei/May	106,37	117,04	106,78
Juni/June	106,43	116,81	106,97
Juli/July	106,44	118,07	107,05
Agustus/August	106,58	121,91	107,00
September/September	107,08	121,98	106,95
Oktober/October	108,11	121,75	106,98
November/November	108,24	121,50	107,14
Desember/December	108,30	119,68	107,42
<b>2020</b>	<b>106,85</b>	<b>117,81</b>	<b>106,82</b>

Catatan/Note:

Sumber/Source: BPS / Statistics of Serang Municipality



**Tabel**  
**Table** 9.2.2**Laju Inflasi Bulanan Menurut Kelompok Pengeluaran  
(2018=100) di Kota Serang, 2020**  
**Monthly Inflation Rate by Expenditure Group (2018=100) in  
Serang Municipality, 2020**

<b>Bulan Month</b>	<b>Makanan, Minuman dan Tembakau Food, Beverages and Tobacco</b>	<b>Pakaian dan Alas Kaki Clothing and Footwear</b>	<b>Perumahan, Air, Listrik, dan Bahan Bakar Rumah Tangga Housing, Water, Electricity, and Household Fuels</b>
(1)	(2)	(3)	(4)
Januari/January	1,95	0,54	-0,16
Februari/February	0,30	0,35	0,03
Maret/March	0,35	0,43	-0,02
April/April	0,20	-0,01	0,01
Mei/May	-0,04	-0,07	0,00
Juni/June	0,59	0,05	-0,01
Juli/July	-0,35	0,32	0,03
Agustus/August	-0,89	0,19	0,00
September/September	-0,59	0,21	0,01
Oktober/October	-0,23	0,41	-0,14
November/November	0,42	0,11	-0,07
Desember/December	0,95	0,35	0,07
<b>2020</b>	<b>2,66</b>	<b>2,92</b>	<b>-0,24</b>

Lanjutan Tabel/Continued Table 9.2.2

<b>Bulan Month</b>	<b>Perlengkapan, Peralatan, dan Pemeliharaan Rutin Rumah Tangga Furnishing, Household Equipment and Routine Household Maintenance</b>	<b>Kesehatan Health</b>	<b>Transportasi Transport</b>
(1)	(5)	(6)	(7)
Januari/January	0,13	-0,77	-0,41
Februari/February	0,48	0,05	-0,27
Maret/March	-0,07	-0,13	0,00
April/April	0,11	0,03	0,00
Mei/May	-0,06	0,07	0,28
Juni/June	-0,05	0,10	0,00
Juli/July	0,12	-0,17	0,47
Agustus/August	-0,31	0,93	0,00
September/September	0,31	0,05	0,53
Oktober/October	0,16	0,06	0,03
November/November	0,36	0,19	-0,01
Desember/December	0,24	0,02	0,01
<b>2020</b>	<b>1,42</b>	<b>0,42</b>	<b>0,63</b>

Lanjutan Tabel/*Continued Table* 9.2.2

<b>Bulan Month</b>	<b>Informasi, Komunikasi, dan Jasa Keuangan Information, Communication and Financial Services</b>	<b>Rekreasi, Olahraga, dan Budaya Recreation, Sport, and Culture</b>	<b>Pendidikan Education</b>
(1)	(8)	(9)	(10)
Januari/January	0,00	0,11	0,00
Februari/February	-0,06	0,01	0,54
Maret/March	0,00	0,10	0,00
April/April	0,32	0,00	0,00
Mei/May	0,02	0,00	0,00
Juni/June	0,00	0,00	0,00
Juli/July	-0,06	0,50	0,70
Agustus/August	-0,03	0,67	0,00
September/September	-0,01	0,05	0,00
Oktober/October	0,01	0,05	0,00
November/November	0,01	-0,16	0,00
Desember/December	-0,01	0,28	0,00
<b>2020</b>	<b>0,19</b>	<b>1,61</b>	<b>1,24</b>

Lanjutan Tabel/Continued Table 9.2.2

<b>Bulan Month</b>	<b>Penyediaan Makanan dan Minuman/Restoran Food and Beverage Services/Restaurant</b>	<b>Perawatan Pribadi dan Jasa Lainnya Personal Care and Other Services</b>	<b>Umum General</b>
(1)	(8)	(9)	(10)
Januari/January	0,20	0,92	0,63
Februari/February	0,08	0,25	0,17
Maret/March	0,14	1,42	0,22
April/April	0,00	2,40	0,23
Mei/May	0,10	0,33	0,05
Juni/June	0,06	-0,20	0,18
Juli/July	0,01	1,08	0,07
Agustus/August	0,13	3,25	-0,05
September/September	0,47	0,06	-0,05
Oktober/October	0,96	-0,19	0,03
November/November	0,12	-0,21	0,15
Desember/December	0,06	-1,50	0,26
<b>2020</b>	<b>2,36</b>	<b>7,80</b>	<b>1,89</b>

Catatan/Note:

Sumber/Source: BPS / Statistics of Serang Municipality

**Tabel**  
**Table** 9.2.3

**Harga Beberapa Bahan Kebutuhan Pokok Setiap Bulannya  
di Kota Serang, 2020**  
*Retail Price of Essential Commodities Every Month in Serang  
Municipality, 2020*

<b>Bahan Pokok</b> <i>Essential Commodity</i>	<b>Kualitas</b> <i>Quality</i>	<b>Satuan</b> <i>Unit</i>	<b>Januari</b> <i>Janary</i>	<b>Februari</b> <i>February</i>	<b>Maret</b> <i>March</i>	<b>April</b> <i>April</i>
(1)	(2)	(3)	(4)	(5)	(6)	(7)
Beras/ <i>Rice</i>	Tertimbang	Kilogram	10 376,53	10 401,71	10 332,47	10 242,87
Minyak Goreng/ <i>Cooking Oil</i>	Bimoli (1 Liter)	Kemasan	13 385,46	14 105,16	14 735,01	14 854,74
	Tropical (1 Liter)	Kemasan	13 919,59	13 971,69	13 987,16	14 481,52
	Minyak Curah	Liter	11 375,14	11 753,54	11 753,54	11 753,54
Gula Pasir/ <i>Sugar</i>	SHS 1 / Lokal	Kilogram	12 793,58	13 066,58	14 242,45	14 900,64
Daging Ayam/ <i>Chicken</i>	Tanpa Jeroan	Kilogram	33 989,86	33 604,9	34 335,09	33 035,5
Daging Sapi/ <i>Meat</i>	Bistik	Kilogram	114 891,25	114 891,25	113 648,42	114 891,25
	Kualitas Biasa	Kilogram	104 555,06	108 914,49	107 445,04	109 662,38
Telur Ayam Ras/ <i>Chicken Egg</i>	Besar	Kilogram	25 310,75	24 877,36	26 158,2	25 918,75
Bawang Merah/ Red <i>Onion</i>	Bersih Besar	Kilogram	44 768,89	42 402,61	43 711,66	51 753,4
	Bersih Sedang	Kilogram	32 311,05	27 668,69	30 360,15	41 035,61
Cabe Merah/ Red <i>Chilli</i>	TW, Sedang Segar	Kilogram	69 070,18	86 348,94	79 224,96	58 544,11
	Keriting, Sedang Segar	Kilogram	69 590,59	84 626,3	73 933,64	54 810,95
Emas Perhiasan/ <i>Gold Jewelry</i>	Tertimbang	Gram	440 041,83	448 313,23	474 893,69	513 711,34

Lanjutan Tabel/Continued Table 9.2.3

<b>Bahan Pokok Essential Commodity</b>	<b>Kualitas Quality</b>	<b>Satuan Unit</b>	<b>Mei May</b>	<b>Juni June</b>	<b>Juli July</b>	<b>Agustus August</b>
(1)	(2)	(3)	(8)	(9)	(10)	(11)
Beras/ <i>Rice</i>	Tertimbang	Kilogram	10 280,03	10 175,49	10 079,64	10 123,13
Minyak Goreng/ <i>Cooking Oil</i>	Bimoli (1 Liter)	Kemasan	15 073,7	15 332,55	15 285,02	14 992,83
	Tropical (1 Liter)	Kemasan	14 835,15	14 850,18	14 877,6	14 715,33
	Minyak Curah	Liter	11 753,54	11 216,1	10 646,68	11 022,58
Gula Pasir/ <i>Sugar</i>	SHS 1 / Lokal	Kilogram	15 046,21	14 468,76	13 320,98	13 128,69
Daging Ayam/ <i>Chicken</i>	Tanpa Jeroan	Kilogram	34 860,05	37 641,46	36 603,62	34 549,39
Daging Sapi/ <i>Meat</i>	Bistik	Kilogram	114 891,25	116 147,68	121 230,93	120 000,
	Kualitas Biasa	Kilogram	120 063,51	111 875,36	115 248,82	116 501,69
Telur Ayam Ras/ <i>Chicken Egg</i>	Besar	Kilogram	23 450,15	24 324,02	26 007,89	25 217,74
Bawang Merah/ Red <i>Onion</i>	Bersih Besar	Kilogram	54 044,12	58 646,48	50 075,07	42 250,64
	Bersih Sedang	Kilogram	44 435,43	46 024,6	34 509,91	27 866,89
Cabe Merah/ Red <i>Chilli</i>	TW, Sedang Segar	Kilogram	48 531,3	43 859,93	40 575,72	36 226,56
	Keriting, Sedang Segar	Kilogram	44 729,61	40 268,83	35 067,34	34 404,16
Emas Perhiasan/ <i>Gold Jewelry</i>	Tertimbang	Gram	523 426,89	513 976,15	527 998,33	593 228,01

Lanjutan Tabel/*Continued Table* 9.2.3

<b>Bahan Pokok Essential Commodity</b>	<b>Kualitas Quality</b>	<b>Satuan Unit</b>	<b>September September</b>	<b>Oktober October</b>	<b>November November</b>	<b>Desember December</b>
(1)	(2)	(3)	(12)	(13)	(14)	(15)
Beras/ <i>Rice</i>	Tertimbang	Kilogram	10 132,9	9 972,92	9 624,59	9 627,54
Minyak Goreng/ <i>Cooking Oil</i>	Bimoli (1 Liter)	Kemasan	15 009,8	15 252,82	15 377,81	15 602,51
	Tropical (1 Liter)	Kemasan	14 848,57	14 962,9	15 144,82	15 912,89
	Minyak Curah	Liter	11 231,98	11 479,31	11 520,68	11 430,66
Gula Pasir/ <i>Sugar</i>	SHS 1 / Lokal	Kilogram	13 059,26	13 059,26	13 033,68	13 008,14
Daging Ayam/ <i>Chicken</i>	Tanpa Jeroan	Kilogram	33 228,45	31 957,18	33 645,1	34 311,52
Daging Sapi/ <i>Meat</i>	Bistik	Kilogram	120 000,	120 000,	120 000,	120 000,
	Kualitas Biasa	Kilogram	118 936,38	125 462,53	125 146,26	130 263,08
Telur Ayam Ras/ <i>Chicken Egg</i>	Besar	Kilogram	23 351,48	22 020,01	23 695,98	26 282,68
Bawang Merah/ <i>Red Onion</i>	Bersih Besar	Kilogram	38 642,63	39 862,94	40 515,11	37 035,16
	Bersih Sedang	Kilogram	27 947,94	31 705,29	33 394,32	29 180,84
Cabe Merah/ <i>Red Chilli</i>	TW, Sedang Segar	Kilogram	37 990,75	43 435,62	45 065,35	61 455,07
	Keriting, Sedang Segar	Kilogram	36 502,44	43 939,18	47 665,31	60 254,02
Emas Perhiasan/ <i>Gold Jewelry</i>	Tertimbang	Gram	593 513,07	588 203,97	582 735,76	545 480,06

Catatan/Note:

Sumber/Source: BPS / *Statistics of Serang Municipality*



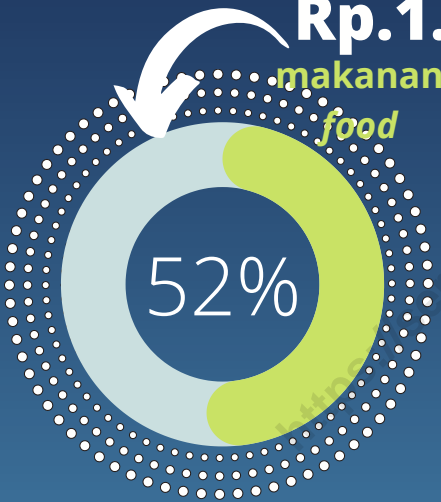


# BAB 10

## PPENGELUARAN PENDUDUK POPULATION EXPENDITURE

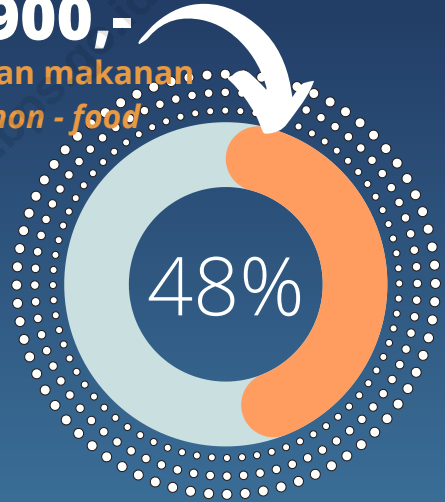
Pengeluaran Penduduk Per Kapita Sebulan di Kota Serang, 2020  
*Monthly Expenditure per Capita in Serang Municipality, 2020*

**Rp.1.629.900,-**



makanan  
*food*

bukan makanan  
*non - food*



2 Subkelompok Konsumsi  
Tertinggi Pada Kelompok  
makanan

2 Subkelompok Konsumsi  
Tertinggi Pada Kelompok Bukan  
Makanan

Makanan &  
minuman jadi  
*prepared food &  
beverages*

Rokok  
*cigarettes*

Perumahan & Fasilitas

Rumah Tangga  
*Housing & household  
Facilities*

Aneka  
Komoditas  
dan Jasa  
*Goods and  
Service*

**42,74 %**

**13,65%**

**49,84 %**

**25,18%**





**PENJELASAN TEKNIS**

1. Pengeluaran rata-rata per kapita adalah biaya yang dikeluarkan untuk konsumsi semua anggota rumah tangga selama sebulan baik yang berasal dari pembelian, pemberian maupun produksi sendiri dibagi dengan banyaknya anggota rumah tangga dalam rumah tangga tersebut

**TECHNICAL NOTES**

1. *Per capita Average Expenditure is the cost spent for all household members consumption during the month, whether from purchasing, giving or own production, divided by the number of household members in the household.*

<https://serangkota.bps.go.id>

**ULASAN**

Rata-rata pengeluaran per kapita selama sebulan di Kota Serang tahun 2020 untuk kelompok barang/jasa bukan makanan sebesar Rp. 784.856,00 dan untuk kelompok makanan sebesar Rp. 845.044,00.

Jika dilihat dari golongan pengeluaran per kapita sebulan, sebagian besar penduduk Kota Serang atau tepatnya sebanyak 36,77 persen penduduk Kota Serang masuk ke dalam golongan pengeluaran per kapita di bawah Rp. 1.000.000,00.

**DESCRIPTION**

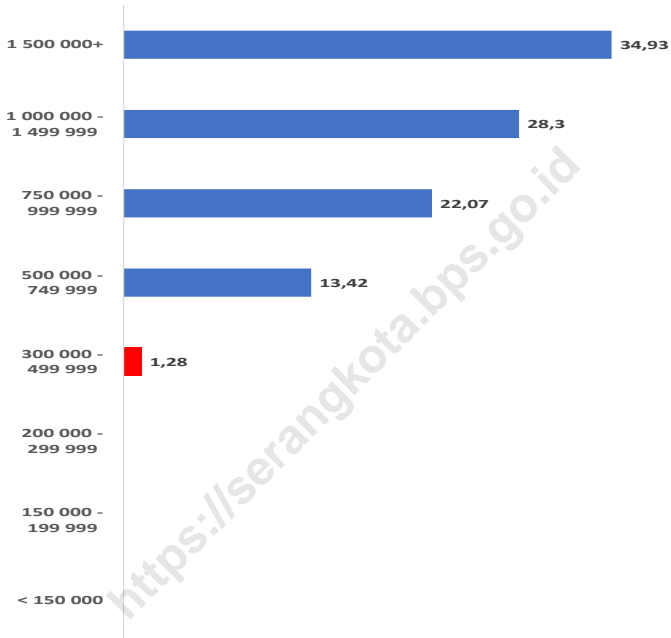
*Per capita average expenditure per month in Serang Municipality 2020 for non food group is about Rp. 784.856,00 dan for food group is about Rp.845.044,00.*

*Most of Serang Municipality population, which is about 36,77 percent, is having a per capita average expenditure per month below Rp. 1.000.000,00.*

<https://serangkota.bps.go.id>

**Gambar** 10.1  
**Figures**

**Persentase Penduduk Menurut Golongan Pengeluaran Per Kapita Sebulan di Kota Serang, 2020**  
**Percentage of Population by Per Capita Spending Group a Month in Serang Municipality, 2020**



Catatan/Note:

Sumber/Source: BPS, Survei Sosial Ekonomi Nasional (Susenas) Maret/BPS-Statistics Indonesia, National Socioeconomic Survey March

**Tabel**  
**Table** 10.1

**Rata-rata Pengeluaran per Kapita Sebulan Menurut Kelompok Komoditas (rupiah) di Kota Serang, 2019 dan 2020**  
**Monthly Average Expenditure per Capita by Commodity Group (rupiahs) in Serang Municipality, 2019 and 2020**

<b>Kelompok Komoditas/Commodity Group</b>	<b>2019</b>	<b>2020</b>
(1)	(2)	(3)
<b>Makanan/Food</b>		
Padi-padian/Cereals	65 106	64 894
Umbi-umbian/Tubers	3 473	4 856
Ikan/udang/cumi/kerang/Fish/shrimp/common squid/shells	45 739	49 137
Daging/Meat	27 723	31 941
Telur dan susu/Eggs and milk	37 569	46 894
Sayur-sayuran/Vegetables	36 624	50 663
Kacang-kacangan/Legumes	13 381	14 175
Buah-buahan/Fruits	31 105	45 793
Minyak dan kelapa/Oil and coconut	12 961	15 096
Bahan minuman/Beverage stuffs	13 240	18 586
Bumbu-bumbuan/Spices	12 267	13 933
Konsumsi lainnya/Miscellaneous food items	10 783	12 507
Makanan dan minuman jadi/Prepared food and beverages	291 001	361 185
Rokok/Cigarettes	92 496	115 384
<b>Jumlah makanan/Total food</b>	<b>693 469</b>	<b>845 044</b>
<b>Bukan makanan/Non-food</b>		
Perumahan dan fasilitas rumah tangga/Housing and household facilities	334 694	391 190
Aneka komoditas dan jasa/Goods and services	161 699	197 648
Pakaian, alas kaki, dan tutup kepala/Clothing, footwear, and headgear	41 695	46 780
Komoditas tahan lama/Durable goods	40 505	68 371*
Pajak, pungutan, dan asuransi/Taxes and insurance	39 080	55 244
Keperluan pesta dan upacara/kenduri/Parties and ceremonies	31 160	25 623
<b>Jumlah bukan makanan/Total non-food</b>	<b>648 833</b>	<b>784 856</b>
<b>Jumlah/Total</b>	<b>1 342 302</b>	<b>1 629 900</b>

Catatan/Note:

Sumber/Source: BPS, Survei Sosial Ekonomi Nasional (Susenas) Maret/BPS-Statistics Indonesia, National Socioeconomic Survey March

**Tabel**  
**Table** 10.2

**Persentase Pengeluaran per Kapita Sebulan Menurut Kelompok Komoditas di Kota Serang, 2019 dan 2020**  
**Percentage of Monthly Expenditure per Capita by Commodity Group in Serang Municipality, 2019 and 2020**

<b>Kelompok Komoditas/Commodity Group</b>	<b>2019</b>	<b>2020</b>
(1)	(2)	(3)
<b>Makanan/Food</b>		
Padi-padian/ <i>Cereals</i>	9,39	7,68
Umbi-umbian/ <i>Tubers</i>	0,50	0,57
Ikan/udang/cumi/kerang/ <i>Fish/shrimp/common squid/shells</i>	6,60	5,81
Daging/ <i>Meat</i>	4,00	3,78
Telur dan susu/ <i>Eggs and milk</i>	5,42	5,55
Sayur-sayuran/ <i>Vegetables</i>	5,28	6,00
Kacang-kacangan/ <i>Legumes</i>	1,93	1,68
Buah-buahan/ <i>Fruits</i>	4,49	5,42
Minyak dan kelapa/ <i>Oil and coconut</i>	1,87	1,79
Bahan minuman/ <i>Beverage stuffs</i>	1,91	2,20
Bumbu-bumbuan/ <i>Spices</i>	1,77	1,65
Konsumsi lainnya/ <i>Miscellaneous food items</i>	1,55	1,48
Makanan dan minuman jadi/ <i>Prepared food and beverages</i>	41,96	42,74
Rokok/ <i>Cigarettes</i>	13,34	13,65
<b>Jumlah makanan/Total food</b>	<b>100,00</b>	<b>100,00</b>
<b>Bukan makanan/Non-food</b>		
Perumahan dan fasilitas rumah tangga/ <i>Housing and household facilities</i>	51,58	49,84
Aneka komoditas dan jasa/ <i>Goods and services</i>	24,92	25,18
Pakaian, alas kaki, dan tutup kepala/ <i>Clothing, footwear, and headgear</i>	6,43	5,96
Komoditas tahan lama/ <i>Durable goods</i>	6,24	8,71
Pajak, pungutan, dan asuransi/ <i>Taxes and insurance</i>	6,02	7,04
Keperluan pesta dan upacara/kenduri/ <i>Parties and ceremonies</i>	4,80	3,26
<b>Jumlah bukan makanan/Total non-food</b>	<b>100,00</b>	<b>100,00</b>
<b>Jumlah/Total</b>	<b>100,00</b>	<b>100,00</b>

Catatan/Note:

Sumber/Source: BPS, Survei Sosial Ekonomi Nasional (Susenas) Maret/BPS-Statistics Indonesia, National Socioeconomic Survey March

**Tabel**  
**Table** 10.3**Persentase Penduduk Menurut Golongan Pengeluaran Per Kapita Sebulan di Kota Serang, 2019 dan 2020**  
**Percentage of Population by Per Capita Spending Group a Month in Serang Municipality, 2019 and 2020**

<b>Golongan Pengeluaran</b> <b>Spending Group</b> <b>(Rp)</b>	<b>2019</b>	<b>2019</b>
(1)	(2)	(3)
< 150 000	0,00	0,00
150 000–199 999	0,00	0,00
200 000–299 999	0,00	0,00
300 000–499 999	2,66	1,28
500 000–749 999	26,11	13,42
750 000–999 999	21,74	22,07
1 000 000–1 499 999	21,45	28,30
> 1 500 000	28,04	34,93
<b>Jumlah/Total</b>	<b>100,00</b>	<b>100,00</b>

Catatan/Note:

Sumber/Source: BPS, Survei Sosial Ekonomi Nasional (Susenas) Maret/BPS-Statistics Indonesia, National Socioeconomic Survey March

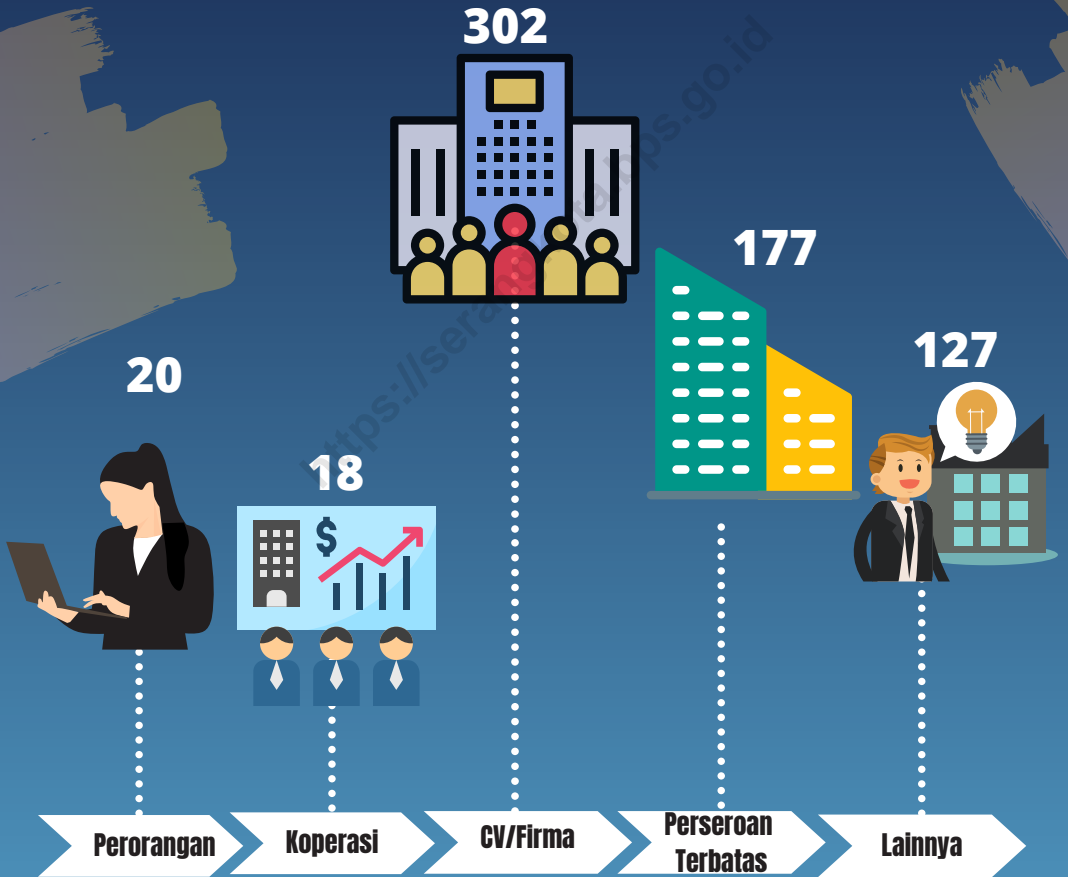


# BAB 11

## PERDAGANGAN

### TRADE

Jumlah Perusahaan Menurut Bentuk Badan Hukum di Kota Serang, 2020  
*Number of Establishments by Type of Business Entity in Serang Municipality, 2020*





**PENJELASAN TEKNIS**

1. Pasar adalah salah satu dari berbagai sistem, institusi, prosedur, hubungan sosial dan infrastruktur tempat usaha menjual barang, jasa, dan tenaga kerja untuk orang-orang dengan imbalan uang
2. Pasar Tradisional merupakan tempat bertemunya penjual dan pembeli serta ditandai dengan adanya transaksi penjual pembeli secara langsung dan biasanya ada proses tawar-menawar, bangunan biasanya terdiri dari kios-kios atau gerai, los dan dasaran terbuka yang dibuka oleh penjual maupun suatu pengelola pasar.
3. Pasar modern adalah pasar pasar yang bersifat modern yang dimana barang dagangannya diperjual belikan dengan harga yang pas sehingga tidak ada aktivitas tawar menawar dan dengan layanan yang baik.
4. Minimarket: pasar swalayan kecil
5. Toko atau kedai berupa bangunan permanen tempat menjual barang-barang (makanan kecil dan sebagainya);
6. Warung adalah tempat menjual makanan, minuman, kelontong, dan sebagainya

**TECHNICAL NOTES**

1. *Market is one of various systems, institutions, procedures, social relations and infrastructure where businesses sell goods, services, and labor to people in exchange for money*
2. *Traditional Market is a place where sellers and buyers meet and is marked by direct seller transactions and there is usually a bargaining process, buildings usually consist of stalls or outlets, booths and open bases which are opened by sellers or a market manager.*
3. *Modern market is a modern market where the merchandise is traded at an appropriate price so that there is no bargaining activity and with good service.*
4. *Minimarkets: small supermarkets*
5. *Shop or tavern in the form of permanent buildings where sell goods (snacks and so on);*
6. *Warung is a place to sell food, drinks, grocery, and so on.*

**ULASAN**

Perusahaan perdagangan dibagi ke dalam tiga kelompok, yaitu perusahaan perdagangan besar, perdagangan menengah, dan perdagangan kecil.

Pada tahun 2020, terdapat sebanyak 566 perusahaan perdagangan di Kota Serang, yang terdiri dari 101 perdagangan besar, 109 perdagangan menengah dan 356 perdagangan kecil.

Jumlah pasar modern yang ada di Kota Serang pada tahun 2018 sebanyak 17 unit. Supermarket/pasar swalayan/toserba sebanyak 17 unit dan jumlah minimarket sebanyak 197 unit.

**DESCRIPTION**

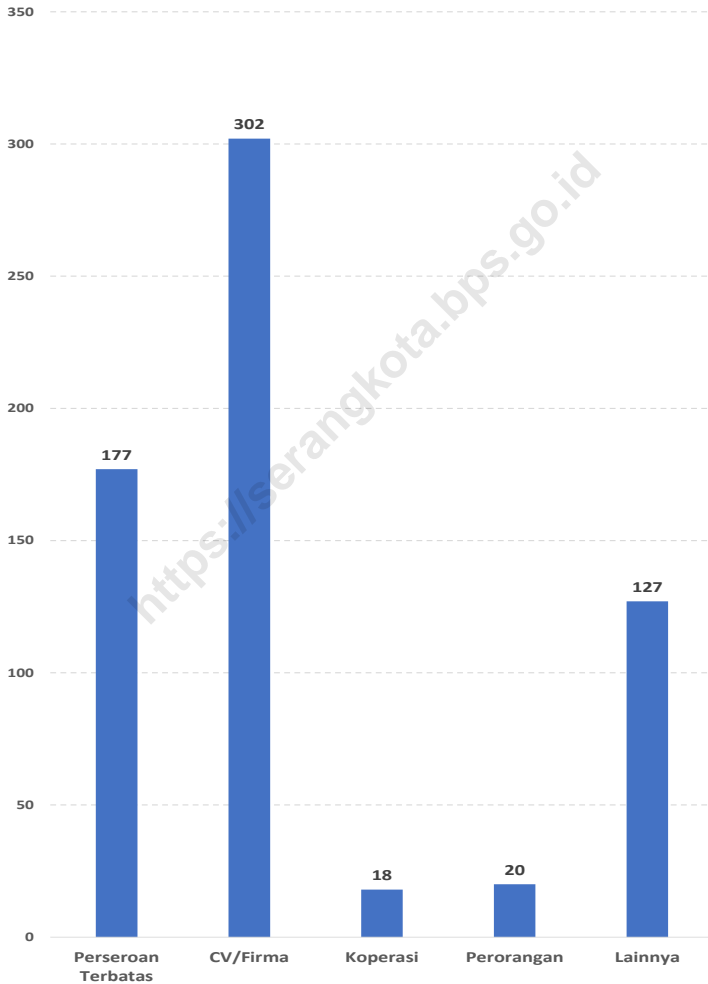
*Trading companies are divided into three groups, namely large trading, medium trading and small trading companies.*

*In 2020, there were 566 trading companies in Serang City, which consisted of 101 large-scale trade, 109 medium trade and 356 small trade.*

*There are 17 modern markets in Serang City in 2018. There are 17 units of supermarket and 197 unit of minimarkets.*

**Gambar**  
**Figures** 11.1

**Jumlah Perusahaan Menurut Bentuk Badan Hukum di Kota Serang, 2020**  
**Number of Establishments by Type of Business Entity in Serang Municipality, 2020**



Catatan/Note:

Sumber/Source : Dinas Perdagangan, Perindustrian, dan Koperasi Kota Serang/ Trade, Industrial Affair, and Cooperative Service of Serang Municipality

**Tabel**  
**Table** 11.1

**Jumlah Sarana Perdagangan Menurut Jenisnya di Kota Serang, 2017–2020**  
**Number of Trading Facilities by Type of Facility in Serang Municipality, 2017–2020**

<b>Jenis Sarana Perdagangan</b> <b>Type of Trading Facilities</b>	<b>2017</b>	<b>2018</b>	<b>2019</b>	<b>2020</b>
(1)	(2)	(3)	(4)	(5)
Pasar/Market <sup>1</sup>	179	224	268	267
Toko/Store	6490	6490	...	...
Kios	...	...	...	...
Warung	...	...	...	...
<b>Jumlah/Total</b>	...	...	...	...

Catatan/Note: <sup>1</sup>Pasar mencakup pasar tradisional dan pasar modern (pasar, minimarket, dan pasar grosir)

Sumber/Source: Dinas Perdagangan, Perindustrian, dan Koperasi Kota Serang/ Trade, Industrial Affair, and Cooperative Service of Serang Municipality

**Tabel**  
**Table** 11.2

**Jumlah Perusahaan Menurut Bentuk Badan Hukum di Kota Serang, 2016-2020**  
**Number of Establishments by Type of Business Entity in Serang Municipality, 2016–2020**

<b>Tipe Badan Hukum</b> <b>Type of Business Entity</b>	<b>2016</b>	<b>2017</b>	<b>2018</b>	<b>2019</b>	<b>2020</b>
(1)	(2)	(3)	(4)	(5)	(6)
Perseroan Terbatas	349	344	...	...	177
CV/Firma	673	560	...	...	302
Koperasi	29	34	...	...	18
Perorangan	87	52	...	...	20
Lainnya	23	8	...	...	127
<b>Jumlah/Total</b>	<b>1 161</b>	<b>998</b>	<b>...</b>	<b>...</b>	<b>644</b>

Catatan/Note:

Sumber/Source: BPTPM Kota Serang/ BPTPM of Serang Municipality

**Tabel**  
**Table** 11.3**Jumlah Pedagang Menurut Kecamatan di Kota Serang, 2020**  
**Number of Merchants by Subdistrict in Serang Municipality, 2020**

Kecamatan Subdistrict	Pedagang Besar Wholesaler	Pedagang Menengah Medium Trader	Pedagang Kecil Small Trader
(1)	(2)	(3)	(4)
Curug	7	3	40
Walantaka	3	5	28
Cipocok Jaya	20	25	87
Serang	53	50	151
Taktakan	10	16	35
Kasemen	8	10	15
<b>Jumlah/Total</b>	<b>101</b>	<b>109</b>	<b>356</b>

Catatan/Note:

Sumber/Source: BTPM Kota Serang/ BTPM of Serang Municipality



**Tabel**  
**Table** 11.4

**Jumlah Pasar Modern di Kota Serang, 2016-2018**  
**Number of Modern Market in Serang Municipality, 2016-2018**

Kecamatan Subdistrict	Pasar Swalayan/Supermarket/Toserba Supermarket		
	2016	2017	2018
(1)	(2)	(3)	(4)
Curug	-	-	-
Walantaka	-	-	-
Cipocok Jaya	2	2	2
Serang	15	15	15
Taktakan	-	-	-
Kasemen	-	-	-
<b>Jumlah/Total</b>	<b>17</b>	<b>17</b>	<b>17</b>

Lanjutan Tabel/*Continued Table 11.4*

Kecamatan <i>Subdistrict</i>	Minimarket <i>Minimarket</i>		
	2016	2017	2018
(1)	(2)	(3)	(4)
Curug	9	12	15
Walantaka	6	6	10
Cipocok Jaya	22	28	34
Serang	66	75	100
Taktakan	8	8	10
Kasemen	20	24	26
<b>Jumlah/Total</b>	<b>131</b>	<b>153</b>	<b>197</b>

Catatan/*Note:*

Sumber/*Source:* Dinas Perdagangan, Perindustrian, dan Koperasi Kota Serang/ Trade, Industrial Affair, and Cooperative Service of Serang Municipality

# BAB 12

## SISTEM NERACA REGIONAL

## SYSTEM OF REGIONAL ACCOUNTS

### PDRB Atas Dasar Harga Berlaku Menurut Lapangan Usaha, 2020\*\*)

*Gross Regional Domestic Product at Current Market Prices by Industry, 2020*

**Rp. 31,58 Triliyun**

### PDRB Atas Dasar Harga Konstan Menurut Lapangan Usaha, 2020\*\*)

*Gross Regional Domestic Product at Constant Market Prices by Industry, 2020*

**Rp. 22,52 Triliyun**

*\*\*\*) Angka sangat Sementara/ Very preliminary figures*

### 3 Sektor yang memberikan Kontribusi Terbesar PDRB menurut Harga berlaku

**Perdagangan Besar dan Eceran;  
Reparasi Mobil dan Sepeda Motor**

**27,78%**

**Konstruksi**

**18,69%**

**Real Estate**

**9,21%**

### Laju Pertumbuhan PDRB 2020

*Growth Rate of Gross Regional Domestic Product, 2020*

**TURUN**

**-1,29 %**



**PENJELASAN TEKNIS**

1. Penghitungan statistik neraca nasional mengikuti buku petunjuk yang diterbitkan oleh Perserikatan Bangsa Bangsa (PBB) dikenal sebagai Sistem Neraca Nasional (SNN). SNN adalah rekomendasi internasional tentang bagaimana menyusun ukuran aktivitas ekonomi yang sesuai dengan standar neraca baku yang didasarkan pada prinsip-prinsip ekonomi. Rekomendasi yang dimaksud dinyatakan dalam sekumpulan konsep, definisi, klasifikasi, dan aturan neraca yang disepakati secara internasional dalam mengukur indikator tertentu seperti Produk Domestik Bruto (PDB). Salah satu bentuk adaptasi pencatatan statistik nasional adalah melakukan perubahan tahun dasar PDB Indonesia dari tahun 2000 ke 2010. Perubahan tahun dasar PDB dilakukan seiring dengan mengadopsi rekomendasi PBB yang tertuang dalam Sistem Neraca Nasional 2008 (SNA 2008).
2. Produk Domestik Regional Bruto (PDRB) menggambarkan kemampuan suatu wilayah untuk menciptakan nilai tambah pada suatu waktu tertentu. Untuk menyusun PDRB digunakan 2 pendekatan, yaitu lapangan usaha dan pengeluaran. Keduanya menyajikan komposisi

**TECHNICAL NOTES**

1. *The method used to estimate national accounts statistics is based on the standard guidelines formed by United Nation known as System of National Accounts (SNA). SNA is the internationally agreed standard set of recommendations on how to compile measures of economic activity in accordance with strict accounting conventions based on economic principles. The recommendations are expressed in term of a set of concepts, definitions, classifications and accounting rules that comprise the internationally agreed standard for measuring indicators such as Gross Domestic Product (GDP). One of the improvement in the national statistical system is to rebase GDP form base year 2000 to 2010 in order to capture current economic condition. It is in line with the United Nations (UN) recommendation on 2008 SNA.*
2. *The basic measure of the value added arising from economic activity is known as Gross Regional Domestic Product (GRDP) at the regional level (provinces/regencies/municipalities). To compile these statistics, two approaches have been used, i.e. "production approach" and*

data nilai tambah dirinci menurut sumber kegiatan ekonomi (lapangan usaha) dan menurut komponen penggunaannya. PDB maupun PDRB dari sisi lapangan usaha merupakan penjumlahan seluruh komponen nilai tambah bruto yang mampu diciptakan oleh sektor-sektor ekonomi atas berbagai aktivitas produksinya. Sedangkan dari sisi pengeluaran menjelaskan tentang penggunaan dari nilai tambah tersebut.

3. PDB menurut lapangan usaha mengalami perubahan klasifikasi dari 9 lapangan usaha menjadi 17 lapangan usaha. PDB menurut lapangan usaha dirinci menurut total nilai tambah dari seluruh sektor ekonomi yang mencakup lapangan usaha Pertanian, Kehutanan, dan Perikanan; Pertambangan dan Penggalian; Industri Pengolahan; Pengadaan Listrik dan Gas; Pengadaan Air, Pengelolaan Sampah, Limbah dan Daur Ulang; Konstruksi; Perdagangan Besar dan Eceran, Reparasi Mobil dan Sepeda Motor; Transportasi dan Pergudangan; Penyediaan Akomodasi dan Makan Minum; Informasi dan Komunikasi; Jasa Keuangan dan Asuransi; Real Estat; Jasa Perusahaan; Administrasi Pemerintahan, Pertahanan dan Jaminan Sosial Wajib; Jasa Pendidikan; Jasa Kesehatan dan Kegiatan Sosial; dan Jasa lainnya.

*“expenditure approach”. The first approach is to measure value added produced by various kinds of economic activities, while the second approach is to measure final uses of the country’s output. In other words, GDP/GRDP is the sum of total value added produced by all economic industries (activities) and the way of using it.*

3. *GDP by industry classification changes from 9 sectors to 17 industries. GDP by industry is classified by types of economic activities such as Agriculture, Forestry and Fishing; Mining and Quarrying; Manufacturing; Electricity and Gas; Water supply, Sewerage, Waste Management and Remediation Activities; Construction; Wholesale and Retail Trade; Repair of Motor Vehicles and Motorcycles; Transportation and Storage; Accommodation and Food Service Activities; Information and Communication; Financial and Insurance Activities; Real Estate Activities; Business Activities; Public Administration; Defence and Compulsory Social Security; Education; Human Health and Social Work Activities; and Other Services Activities.*

**ULASAN**

Ditinjau dari penghitungan atas dasar harga berlaku, PDRB Kota Serang menurun 23,12 milyar rupiah yaitu dari 31,63 triliun rupiah pada tahun 2019 menjadi 31,88 triliun rupiah pada tahun 2020. Begitu juga menurut penghitungan atas dasar harga konstan 2010, PDRB Kota Serang menurun dengan laju pertumbuhan PDRB sebesar -1,29 persen dibandingkan dengan tahun lalu.

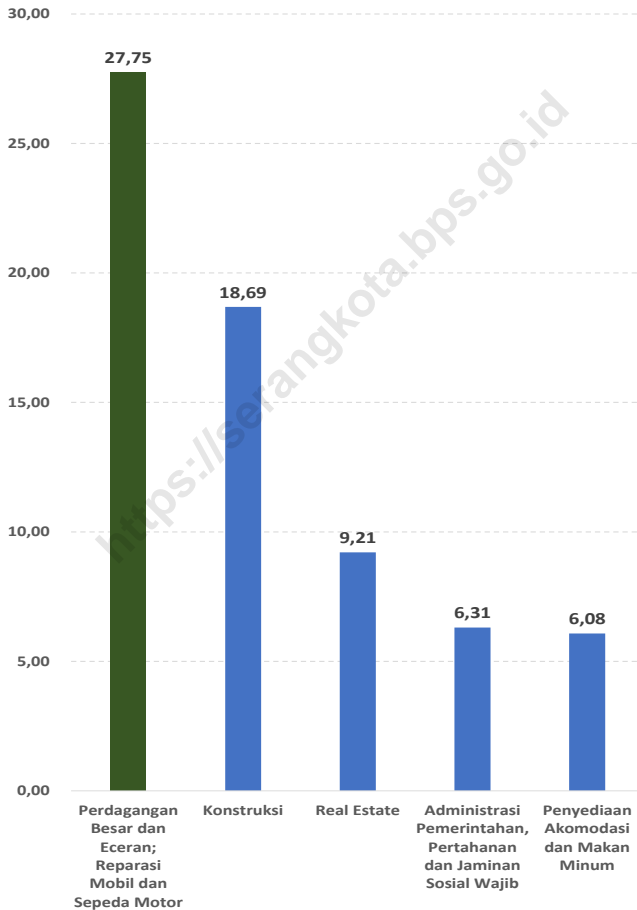
**DESCRIPTION**

*GRDP of The Serang Municipality at current prices has decreased 23,12 milyar from 31,63 trillion rupiahs in 2019 to 31,88 trillion rupiahs on 2020. Then, the GRDP of constant with base on year 2010 in Serang Municipality has decreased up by -1,29 percent.*

<https://serangkota.bps.go.id>

**Gambar** 12.1  
**Figures**

**Lima Penyumbang Terbesar Produk Domestik Regional Bruto Atas Dasar Harga Berlaku Menurut Lapangan Usaha Kota Serang(%), 2020**  
*The Five Greatest Contributors Gross Regional Domestic Product at Current Market Prices of Serang Municipality (%), 2020*



Catatan/Note:

Sumber/Source : BPS, berbagai sensus, survei dan sumber lain/BPS-Statistics Indonesia, various census, survey, and other sources



**Tabel**  
**Table** 12.1.

**Produk Domestik Regional Bruto Atas Dasar Harga  
Berlaku Menurut Lapangan Usaha di Kota Serang (juta  
rupiah), 2016–2020**  
*Gross Regional Domestic Product at Current Market Prices  
by Industry in Serang Municipality (million rupiahs),  
2016–2020*

	Lapangan Usaha/Industry	2016	2017	2018	2019 <sup>1</sup>	2020 <sup>2</sup>
	(1)	(2)	(3)	(4)	(5)	(6)
A	Pertanian, Kehutanan, dan Perikanan/ <i>Agriculture, Forestry, and Fishing</i>	1 474 762,9	1 542 035,12	1 624 147,14	1 681 054,5	1 724 981,57
B	Pertambangan dan Penggalian/ <i>Mining and Quarrying</i>	1 704,48	1 732,49	1 932,31	1 990,31	1 951,46
C	Industri Pengolahan/ <i>Manufacturing</i>	1 169 284,31	1 266 370,42	1 321 541,72	1 394 817,01	1 415 284,54
D	Pengadaan Listrik dan Gas/ <i>Electricity and Gas</i>	40 141,44	47 926,39	51 743,38	55 226,65	48 480,97
E	Pengadaan Air; Pengelolaan Sampah, Limbah, dan Daur Ulang/ <i>Water Supply; Sewerage, Waste Management, and Remediation Activities</i>	5 439,21	6 223,96	6 810,38	7 309,35	7 979,93
F	Konstruksi/ <i>Construction</i>	4 474 044,13	4 935 427,86	5 533 562,23	6 116 457,44	5 901 557,24
G	Perdagangan Besar dan Eceran; Reparasi Mobil dan Sepeda Motor/ <i>Wholesale and Retail Trade; Repair of Motor Vehicles and Motorcycles</i>	6 710 520,01	7 402 005,55	8 183 829,32	8 875 586,2	8 764 930,91
H	Transportasi dan Pergudangan/ <i>Transportation and Storage</i>	1 150 820,24	1 268 497,74	1 385 896,24	1 531 925,1	1 480 452,4
I	Penyediaan Akomodasi dan Makan Minum/ <i>Accommodation and Food Service Activities</i>	1 533 254,16	1 694 733,85	1 837 445,77	1 981 057,41	1 919 477,45
J	Informasi dan Komunikasi/ <i>Information and Communication</i>	924 738,84	1 037 549,53	1 111 341,89	1 202 492,11	1 295 429,74

Lanjutan Tabel/*Continued Table 12.1*

	<b>Lapangan Usaha/Industry</b>	<b>2016</b>	<b>2017</b>	<b>2018</b>	<b>2019<sup>1</sup></b>	<b>2020<sup>2</sup></b>
	(1)	(2)	(3)	(4)	(5)	(6)
K	Jasa Keuangan dan Asuransi/ <i>Financial and Insurance Activities</i>	717 083,38	798 765,53	878 363,59	946 893,68	1 025 760,75
L	Real Estat/ <i>Real Estate Activities</i>	2 126 036,76	2 359 469,27	2 571 418,58	2 847 048,45	2 908 003,75
M,N	Jasa Perusahaan/ <i>Business Activities</i>	221 439,28	245 075,37	266 421,69	299 573,4	289 160,
O	Administrasi Pemerintahan, Pertahanan, dan Jaminan Sosial Wajib/ <i>Public Administration and Defence; Compulsory Social Security</i>	1 521 503,84	1 646 636,96	1 758 505,01	1 940 101,46	1 991 507,94
P	Jasa Pendidikan/ <i>Education</i>	1 018 898,69	1 124 067,34	1 264 644,83	1 411 049,98	1 458 792,34
Q	Jasa Kesehatan dan Kegiatan Sosial/ <i>Human Health and Social Work Activities</i>	491 358,01	543 083,61	600 392,26	668 978,67	718 420,47
R,S,T,U	Jasa Lainnya/ <i>Other Services Activities</i>	473 790,48	532 844,4	582 870,06	641 652,69	627 918,11
	<b>Produk Domestik Regional Bruto/<i>Gross Regional Domestic Product</i></b>	<b>24 054 820,16</b>	<b>26 452 445,4</b>	<b>28 980 866,42</b>	<b>31 603 214,39</b>	<b>31 580 089,58</b>

Catatan/Note: <sup>1</sup> Angka sementara/ *Preliminary figures*

<sup>2</sup> Angka sangat sementara/ *Very preliminary figures*

Sumber/Source: BPS, berbagai sensus, survei dan sumber lain/*BPS-Statistics Indonesia, various census, survey, and other sources*

**Tabel**  
**Table** 12.2

**Produk Domestik Regional Bruto Atas Dasar Harga Konstan 2010 Menurut Lapangan Usaha (juta rupiah) di Kota Serang, 2016–2020**  
**Gross Regional Domestic Product at 2010 Constant Market Prices by Industry (million rupiahs) in Serang Municipality, 2016–2020**

	Lapangan Usaha/Industry	2016	2017	2018	2019 <sup>1</sup>	2020 <sup>2</sup>
	(1)	(2)	(3)	(4)	(5)	(6)
A	Pertanian, Kehutanan, dan Perikanan/ <i>Agriculture, Forestry, and Fishing</i>	1 013 983,64	1 031 518,54	1 047 881,34	1 064 639,07	1 077 640,14
B	Pertambangan dan Penggalian/ <i>Mining and Quarrying</i>	1 281,68	1 278,95	1 369,76	1 394,68	1 339,73
C	Industri Pengolahan/ <i>Manufacturing</i>	956 343,09	1 002 152,55	1 024 041,09	1 065 416,91	1 064 608,62
D	Pengadaan Listrik dan Gas/ <i>Electricity and Gas</i>	25 224,71	27 003,28	28 669,38	30 108,59	26 555,77
E	Pengadaan Air; Pengelolaan Sampah, Limbah, dan Daur Ulang/ <i>Water Supply; Sewerage, Waste Management, and Remediation Activities</i>	5 204,58	5 565,77	5 950,92	6 341,9	6 879,69
F	Konstruksi/ <i>Construction</i>	3 186 526,2	3 411 855,46	3 671 156,47	3 944 657,63	3 792 788,31
G	Perdagangan Besar dan Eceran; Reparasi Mobil dan Sepeda Motor/ <i>Wholesale and Retail Trade; Repair of Motor Vehicles and Motorcycles</i>	5 646 819,	5 980 951,47	6 423 154,74	6 738 754,08	6 531 138,37
H	Transportasi dan Pergudangan/ <i>Transportation and Storage</i>	865 362,71	933 505,67	1 002 298,26	1 084 331,32	1 025 946,66
I	Penyediaan Akomodasi dan Makan Minum/ <i>Accommodation and Food Service Activities</i>	1 160 628,82	1 262 903,19	1 352 298,06	1 444 101,13	1 388 108,94
J	Informasi dan Komunikasi/ <i>Information and Communication</i>	1 067 699,09	1 161 616,65	1 260 237,9	1 358 032,36	1 479 712,06

Lanjutan Tabel/Continued Table 12.2

	<b>Lapangan Usaha/Industry</b>	<b>2016</b>	<b>2017</b>	<b>2018</b>	<b>2019<sup>1</sup></b>	<b>2020<sup>2</sup></b>
	(1)	(2)	(3)	(4)	(5)	(6)
K	Jasa Keuangan dan Asuransi/ <i>Financial and Insurance Activities</i>	555 209,3	592 468,64	629 997,39	661 028,37	701 210,04
L	Real Estat/ <i>Real Estate Activities</i>	1 896 234,42	2 029 545,1	2 165 727,58	2 330 972,59	2 351 485,15
M,N	Jasa Perusahaan/ <i>Business Activities</i>	164 334,26	175 151,	185 274,73	200 837,8	190 916,42
O	Administrasi Pemerintahan, Pertahanan, dan Jaminan Sosial Wajib/ <i>Public Administration and Defence; Compulsory Social Security</i>	937 369,26	981 564,52	1 027 796,21	1 102 619,77	1 086 631,79
P	Jasa Pendidikan/ <i>Education</i>	720 023,29	764 305,42	814 367,43	872 187,51	880 822,17
Q	Jasa Kesehatan dan Kegiatan Sosial/ <i>Human Health and Social Work Activities</i>	391 678,88	420 956,03	444 613,76	480 182,86	506 304,81
R,S,T,U	Jasa Lainnya/ <i>Other Services Activities</i>	341 563,38	370 680,62	397 258,42	427 489,79	406 115,3
	<b>Produk Domestik Regional Bruto/Gross Regional Domestic Product</b>	<b>18 935 486,29</b>	<b>20 153 022,87</b>	<b>21 482 093,45</b>	<b>22 813 096,37</b>	<b>22 518 203,96</b>

Catatan/Note: <sup>1</sup> Angka sementara/ *Preliminary figures*

<sup>2</sup> Angka sangat sementara/ *Very preliminary figures*

Sumber/Source: BPS, berbagai sensus, survei dan sumber lain/BPS-Statistics Indonesia, various census, survey, and other sources

**Tabel**  
**Table** 12.3

**Distribusi Persentase Produk Domestik Regional Bruto Atas Dasar Harga Berlaku Menurut Lapangan Usaha di Kota Serang, 2016–2020**  
**Percentage Distribution of Gross Regional Domestic Product at Current Market Prices by Industry in Serang Municipality, 2016–2020**

	Lapangan Usaha/Industry	2016	2017	2018	2019 <sup>1</sup>	2020 <sup>2</sup>
	(1)	(2)	(3)	(4)	(5)	(6)
A	Pertanian, Kehutanan, dan Perikanan/ <i>Agriculture, Forestry, and Fishing</i>	6,13	5,83	5,60	5,32	5,46
B	Pertambangan dan Penggalian/ <i>Mining and Quarrying</i>	0,01	0,01	0,01	0,01	0,01
C	Industri Pengolahan/ <i>Manufacturing</i>	4,86	4,79	4,56	4,41	4,48
D	Pengadaan Listrik dan Gas/ <i>Electricity and Gas</i>	0,17	0,18	0,18	0,17	0,15
E	Pengadaan Air; Pengelolaan Sampah, Limbah, dan Daur Ulang/ <i>Water Supply; Sewerage, Waste Management, and Remediation Activities</i>	0,02	0,02	0,02	0,02	0,03
F	Konstruksi/ <i>Construction</i>	18,60	18,66	19,09	19,35	18,69
G	Perdagangan Besar dan Eceran; Reparasi Mobil dan Sepeda Motor/ <i>Wholesale and Retail Trade; Repair of Motor Vehicles and Motorcycles</i>	27,90	27,98	28,24	28,08	27,75
H	Transportasi dan Pergudangan/ <i>Transportation and Storage</i>	4,78	4,80	4,78	4,85	4,69
I	Penyediaan Akomodasi dan Makan Minum/ <i>Accommodation and Food Service Activities</i>	6,37	6,41	6,34	6,27	6,08
J	Informasi dan Komunikasi/ <i>Information and Communication</i>	3,84	3,92	3,83	3,80	4,10
K	Jasa Keuangan dan Asuransi/ <i>Financial and Insurance Activities</i>	2,98	3,02	3,03	3,00	3,25

Lanjutan Tabel/*Continued Table 12.3*

Lapangan Usaha/ <i>Industry</i>		2016	2017	2018	2019 <sup>1</sup>	2020 <sup>2</sup>
(1)		(2)	(3)	(4)	(5)	(6)
L	Real Estat/ <i>Real Estate Activities</i>	8,84	8,92	8,87	9,01	9,21
M,N	Jasa Perusahaan/ <i>Business Activities</i>	0,92	0,93	0,92	0,95	0,92
O	Administrasi Pemerintahan, Pertahanan, dan Jaminan Sosial Wajib/ <i>Public Administration and Defence; Compulsory Social Security</i>	6,33	6,22	6,07	6,14	6,31
P	Jasa Pendidikan/ <i>Education</i>	4,24	4,25	4,36	4,46	4,62
Q	Jasa Kesehatan dan Kegiatan Sosial/ <i>Human Health and Social Work Activities</i>	2,04	2,05	2,07	2,12	2,27
R,S,T,U	Jasa Lainnya/ <i>Other Services Activities</i>	1,97	2,01	2,01	2,03	1,99
<b>Produk Domestik Regional Bruto/<i>Gross Regional Domestic Product</i></b>		<b>100,00</b>	<b>100,00</b>	<b>100,00</b>	<b>100,00</b>	<b>100,00</b>

Catatan/*Note*: <sup>1</sup> Angka sementara/ *Preliminary figures*

<sup>2</sup> Angka sangat sementara/ *Very preliminary figures*

Sumber/*Source*: BPS, berbagai sensus, survei dan sumber lain/*BPS-Statistics Indonesia, various census, survey, and other sources*

**Tabel**  
**Table** 12.4

**Laju Pertumbuhan Produk Domestik Regional Bruto Atas Dasar Harga Konstan 2010 Menurut Lapangan Usaha (persen) di Kota Serang, 2016–2020**  
**Growth Rate of Gross Regional Domestic Product at 2010 Constant Market Prices by Industry (percent) in Serang Municipality, 2016–2020**

	<b>Lapangan Usaha/Industry</b>	<b>2016</b>	<b>2017</b>	<b>2018</b>	<b>2019<sup>1</sup></b>	<b>2020<sup>2</sup></b>
	(1)	(2)	(3)	(4)	(5)	(6)
A	Pertanian, Kehutanan, dan Perikanan/ <i>Agriculture, Forestry, and Fishing</i>	7,39	1,73	1,59	1,60	1,22
B	Pertambangan dan Penggalian/ <i>Mining and Quarrying</i>	1,05	(0,21)	7,10	1,82	(3,94)
C	Industri Pengolahan/ <i>Manufacturing</i>	5,51	4,79	2,18	4,04	(0,08)
D	Pengadaan Listrik dan Gas/ <i>Electricity and Gas</i>	9,19	7,05	6,17	5,02	(11,80)
E	Pengadaan Air; Pengelolaan Sampah, Limbah, dan Daur Ulang/ <i>Water Supply; Sewerage, Waste Management, and Remediation Activities</i>	6,39	6,94	6,92	6,57	8,48
F	Konstruksi/ <i>Construction</i>	5,82	7,07	7,60	7,45	(3,85)
G	Perdagangan Besar dan Eceran; Reparasi Mobil dan Sepeda Motor/ <i>Wholesale and Retail Trade; Repair of Motor Vehicles and Motorcycles</i>	5,25	5,92	7,39	4,91	(3,08)
H	Transportasi dan Pergudangan/ <i>Transportation and Storage</i>	8,81	7,87	7,37	8,18	(5,38)
I	Penyediaan Akomodasi dan Makan Minum/ <i>Accommodation and Food Service Activities</i>	8,08	8,81	7,08	6,79	(3,88)
J	Informasi dan Komunikasi/ <i>Information and Communication</i>	8,12	8,80	8,49	7,76	8,96
K	Jasa Keuangan dan Asuransi/ <i>Financial and Insurance Activities</i>	8,90	6,71	6,33	4,93	6,08

Lanjutan Tabel/*Continued Table* 12.4

	<b>Lapangan Usaha/Industry</b>	<b>2016</b>	<b>2017</b>	<b>2018</b>	<b>2019<sup>1</sup></b>	<b>2020<sup>2</sup></b>
	(1)	(2)	(3)	(4)	(5)	(6)
L	Real Estat/ <i>Real Estate Activities</i>	6,05	7,03	6,71	7,63	0,88
M,N	Jasa Perusahaan/ <i>Business Activities</i>	7,52	6,58	5,78	8,40	(4,94)
O	Administrasi Pemerintahan, Pertahanan, dan Jaminan Sosial Wajib/ <i>Public Administration and Defence; Compulsory Social Security</i>	5,25	4,71	4,71	7,28	(1,45)
P	Jasa Pendidikan/ <i>Education</i>	6,87	6,15	6,55	7,10	0,99
Q	Jasa Kesehatan dan Kegiatan Sosial/ <i>Human Health and Social Work Activities</i>	8,29	7,47	5,62	8,00	5,44
R,S,T,U	Jasa Lainnya/ <i>Other Services Activities</i>	7,16	8,52	7,17	7,61	(5,00)
	<b>Produk Domestik Regional Bruto/<i>Gross Regional Domestic Product</i></b>	<b>6,33</b>	<b>6,43</b>	<b>6,59</b>	<b>6,20</b>	<b>(1,29)</b>

Catatan/Note: <sup>1</sup> Angka sementara/ *Preliminary figures*

<sup>2</sup> Angka sangat sementara/ *Very preliminary figures*

Sumber/Source: BPS, berbagai sensus, survei dan sumber lain/*BPS-Statistics Indonesia, various census, survey, and other sources*



**Tabel**  
**Table** 12.5

**Produk Domestik Regional Bruto Atas Dasar Harga Berlaku Menurut Jenis Pengeluaran di Kota Serang (juta rupiah), 2015–2019**  
**Gross Regional Domestic Product at Current Market Prices by Type of Expenditure in Serang Municipality (million rupiahs), 2015–2019**

Jenis Pengeluaran Type of Expenditure	2015	2016	2017	2018	2019
(1)	(2)	(3)	(4)	(5)	(6)
Pengeluaran Konsumsi Rumah Tangga <i>Household Consumption Expenditure</i>	16 202 752,56	17 422 081,90	18 529 903,93	20 277 212,15	21 897 378,09
Pengeluaran Konsumsi LNPRT <i>NPISH Consumption Expenditure</i>	83 249,12	89 742 86	96 419,73	105 215,00	112 475,93
Pengeluaran Konsumsi Pemerintah <i>Government Consumption Expenditure</i>	7 710 433,62	8 380 981,19	8 758 083,78	9 805 022,92	10 610 243,50
Pembentukan Modal Tetap Bruto <i>Gross Fixed Capital Formation</i>	8 126 271,64	9 029 039,49	9 420 226,23	10 961 257, 0	11 525 171,18
Perubahan Inventori <i>Changes in Inventories</i>	956,65	654,32	867,52	1 341,13	1 065,41
Ekspor Barang dan Jasa/ <i>Exports of Goods and Services</i>	19 428 098,26	21 456 509,66	21 808 501,99	21 208 171,80	21 407 096,38
<b>Produk Domestik Regional Bruto/Gross Regional Domestic Product</b>	<b>21 906 350,47</b>	<b>24 054 820,16</b>	<b>26 524 454, 0</b>	<b>29 051 713,66</b>	<b>31 765 210,24</b>

Catatan/Note:

Sumber/Source: BPS, berbagai sensus, survei dan sumber lain/BPS-Statistics Indonesia, various census, survey, and other sources

**Tabel**  
**Table** 12.6

**Produk Domestik Regional Bruto Atas Dasar Harga Konstan 2010 Menurut Jenis Pengeluaran di Kota Serang (jutarupiah), 2015–2019**  
**Gross Regional Domestic Product at 2010 Constant Market Prices by Type of Expenditure in Serang Municipality (million rupiahs), 2015–2019**

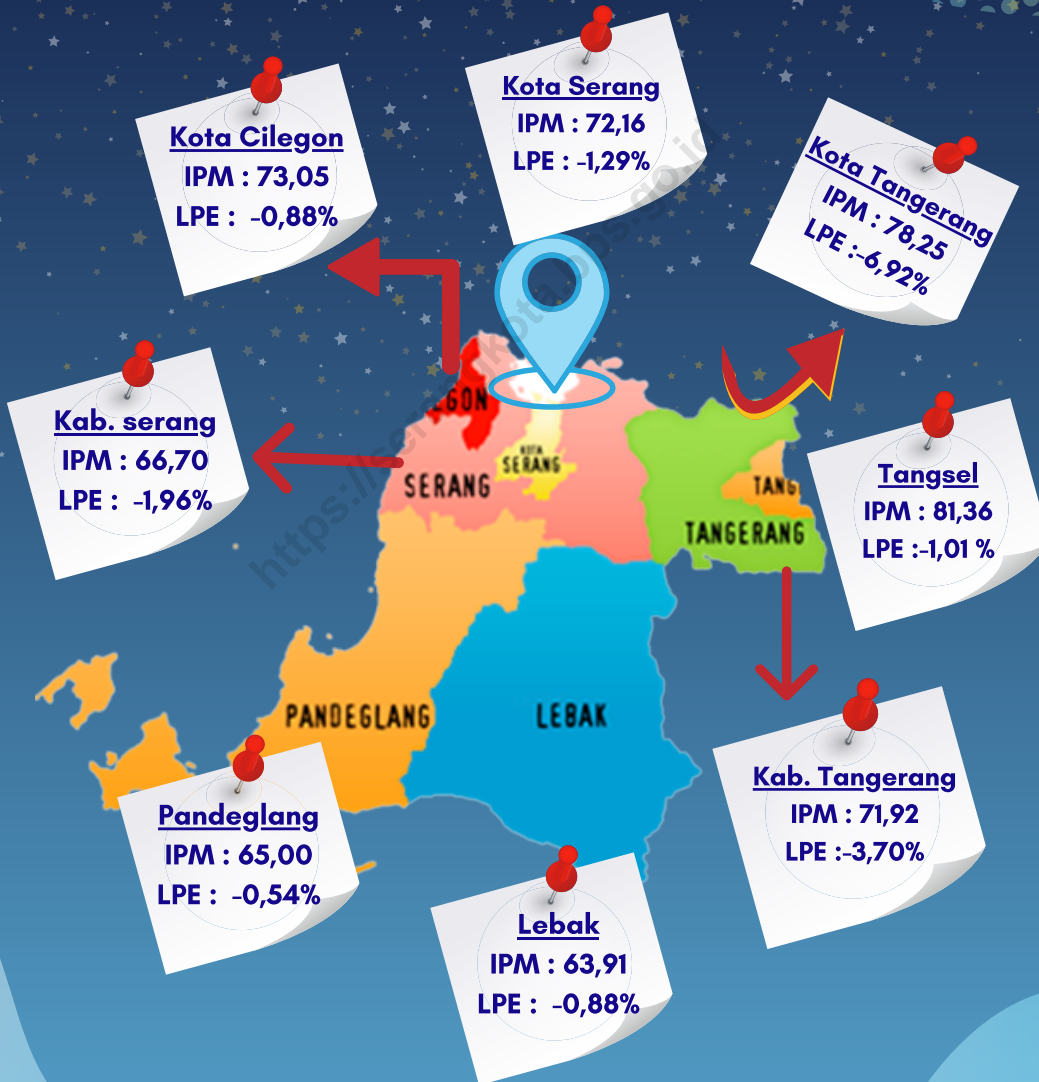
<b>Jenis Pengeluaran</b> <b>Type of Expenditure</b>	<b>2015</b>	<b>2016</b>	<b>2017</b>	<b>2018</b>	<b>2019</b>
(1)	(2)	(3)	(4)	(5)	(6)
Pengeluaran Konsumsi Rumah Tangga <i>Household Consumption Expenditure</i>	13 458 585,75	14 196 323,86	14 824 377,49	15 564 245,71	16 329 777,53
Pengeluaran Konsumsi LNPRT <i>NPISH Consumption Expenditure</i>	67 875,28	70 599,96	73 423,96	77 689,89	82 001,68
Pengeluaran Konsumsi Pemerintah <i>Government Consumption Expenditure</i>	5 515 841,19	5 764 935,84	5 894 070,40	6 390 940,54	6 829 359,06
Pembentukan Modal Tetap Bruto <i>Gross Fixed Capital Formation</i>	6 955 320,53	7 426 274,41	7 750 803,00	8 234 533,40	8 870 324,37
Perubahan Inventori <i>Changes in Inventories</i>	8 913,88	4 756,19	4 482,78	4 835,17	3 477,52
Ekspor Barang dan Jasa/ <i>Exports of Goods and Services</i>	15 706 745,90	17 409 341,91	17 460 562,15	17 714 514,83	17 832 856,18
<b>Produk Domestik Regional Bruto/Gross Regional Domestic Product</b>	<b>17 808 478,25</b>	<b>18 935 486,29</b>	<b>20 153 022,87</b>	<b>21 455 251,91</b>	<b>22 836 709,26</b>

Catatan/Note:

Sumber/Source: BPS, berbagai sensus, survei dan sumber lain/BPS-Statistics Indonesia, various census, survey, and other sources

# BAB 13

## PERBANDINGAN ANTAR KABUPATEN/ KOTA REGENCY/MUNICIPALITY COMPARISON





**PENJELASAN TEKNIS**

1. Penduduk Indonesia adalah semua orang yang berdomisili di wilayah teritorial Indonesia selama 6 bulan atau lebih dan atau mereka yang berdomisili kurang dari 6 bulan tetapi bertujuan menetap.
2. Laju pertumbuhan penduduk adalah angka yang menunjukkan persentase penambahan penduduk dalam jangka waktu tertentu.
3. Penduduk miskin adalah penduduk yang memiliki rata-rata pengeluaran per kapita per bulan di bawah Garis Kemiskinan.
4. Indeks Pembangunan Manusia (IPM) menjelaskan bagaimana penduduk dapat mengakses hasil pembangunan dalam memperoleh pendapatan, kesehatan, pendidikan dan sebagainya. IPM diperkenalkan oleh UNDP pada tahun 1990 dan dipublikasikan secara berkala dalam laporan tahunan Human Development Report (HDR). IPM dibentuk oleh 3 (tiga) dimensi dasar: Umur panjang dan hidup sehat; pengetahuan; dan standar hidup layak.

**TECHNICAL NOTES**

1. *The population of Indonesia are all residents of the entire territory of Indonesia who have stayed for six months or longer, and those who intended to stay more than six months even though their length of stay is less than six months.*
2. *The growth rate of population is the number that show percentage of population growth within a specified period.*
3. *A person whose expenditure per capita per month is below the poverty line is considered to be poor.*
4. *The Human Development Index (HDI) explains how people can access development results in obtaining income, health, education and so forth. HDI was introduced by United Nations Development Programme (UNDP) in 1990 and published periodically in the annual report of the Human Development Report. HDI was formed by three basic dimensions: a long and healthy life; knowledge; and a decent standard of living.*

**ULASAN**

Jumlah penduduk terbanyak di Provinsi Banten berada di Kabupaten Tangerang yaitu sebanyak 3.245.619 jiwa atau 27,26 persen dari jumlah penduduk Banten. Namun jika dilihat kepadatan penduduk per km<sup>2</sup>, Kota Tangerang merupakan wilayah yang terpadat di Provinsi Banten sebesar 12.314 penduduk per km<sup>2</sup>.

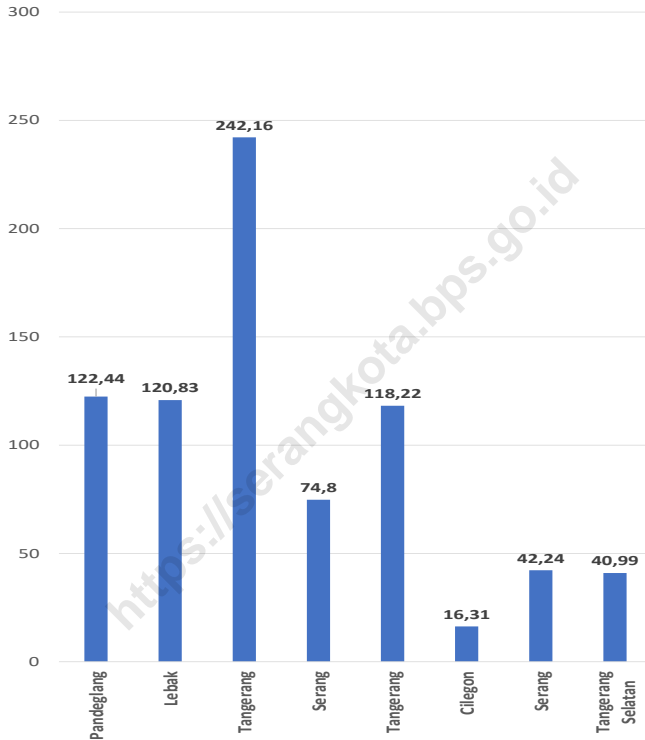
**DESCRIPTION**

*The largest population in Banten Province is in Tangerang Regency with 3.245.619 people or 27,26 percent of Banten's population. However, when viewed from population density per km<sup>2</sup>, Tangerang City is the most populous region in Banten Province with 12,314 residents per km<sup>2</sup>.*

<https://serangkota.bps.go.id>

**Gambar**  
**Figures** 13.1

**Jumlah Penduduk Miskin Menurut Kabupaten/Kota di  
Provinsi Banten (ribu), 2020**  
**Number of Poor People by Regency/Municipality in Banten  
Province (thousand), 2020**



Catatan/Note:

Sumber/Source : BPS, Survei Sosial Ekonomi Nasional/ BPS-Statistics Indonesia, National Socio Economic Survey

**Tabel** 13.1 **Jumlah Penduduk Menurut Kabupaten/Kota di Provinsi Banten (jiwa), 2016–2020**  
**Table** 13.1 **Population by Regency/Municipality in Banten Province (person), 2016–2020**

Kabupaten/Kota Regency/Municipality		2016 <sup>1</sup>	2017 <sup>1</sup>	2018 <sup>1</sup>	2019 <sup>1</sup>	2020 <sup>2</sup>
(1)		(2)	(3)	(4)	(5)	(6)
Kabupaten/Regency						
1	Pandeglang	1 200,51	1 205,20	1 209,01	1 211,91	1 272,69
2	Lebak	1 279,41	1 288,10	1 295,81	1 302,61	1 386,79
3	Tangerang	3 477,50	3 584,77	3 692,69	3 800,79	3 245,62
4	Serang	1 484,50	1 493,59	1 501,50	1 508,40	1 622,63
Kota/Municipality						
5	Tangerang	2 093,71	2 139,89	2 185,30	2 229,90	1 895,49
6	Cilegon	418,71	425,10	431,31	437,21	434,90
7	Serang	655,00	666,60	677,80	688,60	692,10
8	Tangerang Selatan	1 593,81	1 644,90	1 696,31	1 747,91	1 354,35
<b>Banten</b>		<b>12 203,15</b>	<b>12 448,16</b>	<b>12 689,74</b>	<b>12 927,32</b>	<b>11 904,56</b>

Catatan/Note:

Sumber/Source: <sup>1</sup> BPS, Proyeksi Penduduk Indonesia 2010–2035/BPS-Statistics Indonesia, Indonesia Population Projection 2010–2035

<sup>2</sup> BPS, Sensus Penduduk (SP) 2020/BPS-Statistics Indonesia, 2020 Population Census



**Tabel**  
**Table** 13.2

**Laju Pertumbuhan Produk Domestik Regional Bruto Atas Dasar Harga Konstan 2010 Menurut Kabupaten/Kota di Provinsi Banten (persen), 2016–2020**  
**Rate of Growth of Gross Regional Domestic Products at Constant 2010 Prices by Regency/Municipality in Banten Province (percent), 2016–2020**

Kabupaten/Kota Regency/Municipality		2016	2017	2018	2019	2020
(1)		(2)	(3)	(4)	(5)	(6)
<i>Kabupaten/Regency</i>						
1	Pandeglang	5,52	6,00	5,30	4,75	- 0,54
2	Lebak	5,57	5,76	5,63	5,55	- 0,88
3	Tangerang	5,41	5,82	5,80	5,58	- 3,70
4	Serang	5,09	5,22	5,29	5,01	- 1,96
<i>Kota/Municipality</i>						
5	Tangerang	5,34	5,88	4,95	4,05	- 6,92
6	Cilegon	5,00	5,50	6,11	5,32	- 0,88
7	Serang	6,33	6,43	6,59	6,20	- 1,29
8	Tangerang Selatan	6,74	7,30	7,49	7,40	- 1,01
<b>Banten</b>		<b>5,28</b>	<b>5,75</b>	<b>5,77</b>	<b>5,29</b>	<b>- 3,38</b>

Catatan/Note:

Sumber/Source: BPS, berbagai sensus, survei, dan sumber lain/ BPS-Statistics Indonesia, various census, survey, and other sources

**Tabel** 13.3 **Jumlah Penduduk Miskin Menurut Kabupaten/Kota di Provinsi Banten (ribu jiwa), 2016–2020**  
**Table** 13.3 **Number of Poor People by Regency/Municipality in Banten Province (thousand person), 2016–2020**

Kabupaten/Kota Regency/Municipality		2016	2017	2018	2019	2020
(1)		(2)	(3)	(4)	(5)	(6)
<i>Kabupaten/Regency</i>						
1	Pandeglang	115,90	117,31	116,16	114,09	120,44
2	Lebak	111,21	111,08	108,82	107,93	120,83
3	Tangerang	182,52	191,62	190,05	193,97	242,02
4	Serang	67,92	69,10	64,46	61,54	74,80
<i>Kota/Municipality</i>						
5	Tangerang	102,88	105,34	103,49	98,37	118,22
6	Cilegon	14,90	14,89	13,96	13,20	16,31
7	Serang	36,40	36,97	36,21	36,21	42,24
8	Tangerang Selatan	26,38	28,73	28,21	29,16	40,99
<b>Banten</b>		<b>658,11</b>	<b>675,04</b>	<b>661,36</b>	<b>654,46</b>	<b>775,99</b>

Catatan/Note:

Sumber/Source: BPS, Survei Sosial Ekonomi Nasional/BPS-Statistics Indonesia, National Socioeconomic Survey

**Tabel**  
**Table** 13.4**Indeks Pembangunan Manusia (IPM) Menurut Kabupaten/  
Kota di Provinsi Banten, 2016–2020**  
*Human Development Index (HDI) by Regency/Municipality  
in Banten Province, 2016–2020*

Kabupaten/Kota Regency/Municipality		2016	2017	2018	2019	2020
(1)		(2)	(3)	(4)	(5)	(6)
Kabupaten/Regency						
1	Pandeglang	63,40	63,82	64,34	64,91	65,00
2	Lebak	62,78	62,95	63,37	63,88	63,91
3	Tangerang	70,44	70,97	71,59	71,93	71,92
4	Serang	65,12	65,60	65,93	66,38	66,70
Kota/Municipality						
5	Tangerang	76,81	77,01	77,92	78,43	78,25
6	Cilegon	72,04	72,29	72,65	73,01	73,05
7	Serang	71,09	71,31	71,68	72,10	72,16
8	Tangerang Selatan	80,11	80,84	81,17	81,48	81,36
<b>Banten</b>		<b>70,96</b>	<b>71,42</b>	<b>71,95</b>	<b>72,44</b>	<b>72,45</b>

Catatan/Note:

Sumber/Source: BPS, Seri Publikasi Indeks Pembangunan Manusia/BPS-Statistics Indonesia, Series of Publication of Human Development Index

**Tabel** 13.5. **Kepadatan Penduduk dan Rasio Jenis Kelamin Penduduk Menurut Kabupaten/Kota di Provinsi Banten, 2010 dan 2019**  
**Population Density and Population Sex Ratio by Regency/ Municipality in Banten Province, 2010 and 2019**

Kabupaten/Kota Regency/City	Kepadatan Penduduk per km <sup>2</sup> Population Density per sq.km <sup>2</sup>		Rasio Jenis Kelamin Sex Ratio	
	2010 <sup>1</sup>	2020 <sup>2</sup>	2010 <sup>1</sup>	2020 <sup>2</sup>
(1)	(2)	(3)	(4)	(5)
<b>Kabupaten/Regency</b>				
1. Pandeglang	419	463	105,08	105,51
2. Lebak	351	405	105,81	106,14
3. Tangerang	2 801	3 208	105,48	104,78
4. Serang	809	936	103,57	104,73
<b>Kota/City</b>				
1. Tangerang	11 685	12 314	104,96	102,41
2. Cilegon	2 134	2 478	105,04	103,22
3. Serang	2 166	2 595	105,91	104,68
4. Tangerang Selatan	8 766	9 201	102,23	100,29
<b>Banten</b>	<b>1 100</b>	<b>1 232</b>	<b>104,74</b>	<b>104,04</b>

Catatan/Note:

Sumber/Source: <sup>1</sup>BPS, Sensus Penduduk Indonesia 2010 /BPS-Statistics Indonesia, 2010 Population Census

<sup>2</sup>BPS, Sensus Penduduk (SP) 2020/BPS-Statistics Indonesia, 2020 Population Census

**Tabel**  
**Table** 13.6.

**Jumlah Penduduk Berumur 15 Tahun Keatas Menurut Kabupaten/Kota dan Jenis Kegiatan Selama Seminggu yang Lalu di Provinsi Banten, 2020**  
**Population Aged 15 Years and Over by Regency/ Municipality and Type of Activity During The Previous Week in Banten Province, 2020**

Kabupaten/Kota Regency/City	Angkatan Kerja/Economically Active			Bukan Angkatan Kerja Economi- cally Inactive	Jumlah Total
	Bekerja Working	Pengang- guran Terbuka Unemployment	Jumlah Total		
(1)	(2)	(3)	(4)	(5)	(6)
<b>Kabupaten/Regency</b>					
1. Pandeglang	481 092	48 470	529 562	348 989	1 408 113
2. Lebak	596 379	63 527	659 906	283 275	1 603 087
3. Tangerang	1 596 938	239 788	1 836 726	970 583	4 644 035
4. Serang	614 320	85 538	699 858	402 992	1 802 708
<b>Kota/City</b>					
1. Tangerang	1 030 255	97 344	1 127 599	607 985	2 863 183
2. Cilegon	178 699	25 976	204 675	126 371	535 721
3. Serang	292 638	29 846	322 484	183 064	828 032
4. Tangerang Selatan	761 851	70 572	832 423	499 568	2 164 414
<b>Banten</b>	<b>5 552 172</b>	<b>661 061</b>	<b>6 213 233</b>	<b>3 422 827</b>	<b>15 849 293</b>

Catatan/Note:

Sumber/Source: Survei Angkatan Kerja Nasional Agustus/August National Labor Force Survey





# DATA

## MENCERDASKAN BANGSA

— *Enlighten The Nation* —



**BADAN PUSAT STATISTIK  
KOTA SERANG  
BPS-STATISTICS OF SERANG MUNICIPALITY**

Jl. Letnan Jiddun No. 6 Kepandean - Kota Serang, Provinsi Banten  
Telp. : (0254) 200705, Fax. : (0254) 212935  
Homepage: <http://serangkota.bps.go.id>  
E-mail: [bps3673@bps.go.id](mailto:bps3673@bps.go.id)

ISSN 23023732



9 772302 373007 >