

Katalog /Catalog: 1102001.3576

KOTA MOJOKERTO DALAM ANGKA MOJOKERTO MUNICIPALITY IN FIGURES 2021



**BADAN PUSAT STATISTIK
KOTA MOJOKERTO
BPS-STATISTICS OF MOJOKERTO MUNICIPALITY**

KOTA MOJOKERTO DALAM ANGKA MOJOKERTO MUNICIPALITY IN FIGURES 2021



KOTA MOJOKERTO DALAM ANGKA
Mojokerto Municipality in Figures
2021

ISSN: 2685-5194

No. Publikasi/*Publication Number*: 35760.2101

Katalog /*Catalog*: 1102001.3576

Ukuran Buku/*Book Size*: 14,8 cm x 21 cm

Jumlah Halaman/*Number of Pages* : xxxviii + 336 hal/*pages*

Naskah/*Manuscript*:

BPS Kota Mojokerto

BPS-Statistics of Mojokerto Municipality

Penyunting/*Editor*:

BPS Kota Mojokerto

BPS-Statistics of Mojokerto Municipality

Gambar Kover/*Cover Design*:

Seksi Integrasi Pengolahan dan Diseminasi Statistik

Section of Integration Processing and Statistics Dissemination

Ilustrasi Kover/*Cover Illustration*:

Seksi Integrasi Pengolahan dan Diseminasi Statistik

Section of Integration Processing and Statistics Dissemination

Diterbitkan oleh/*Published by*:

©BPS Kota Mojokerto/*BPS-Statistics of Mojokerto Municipality*

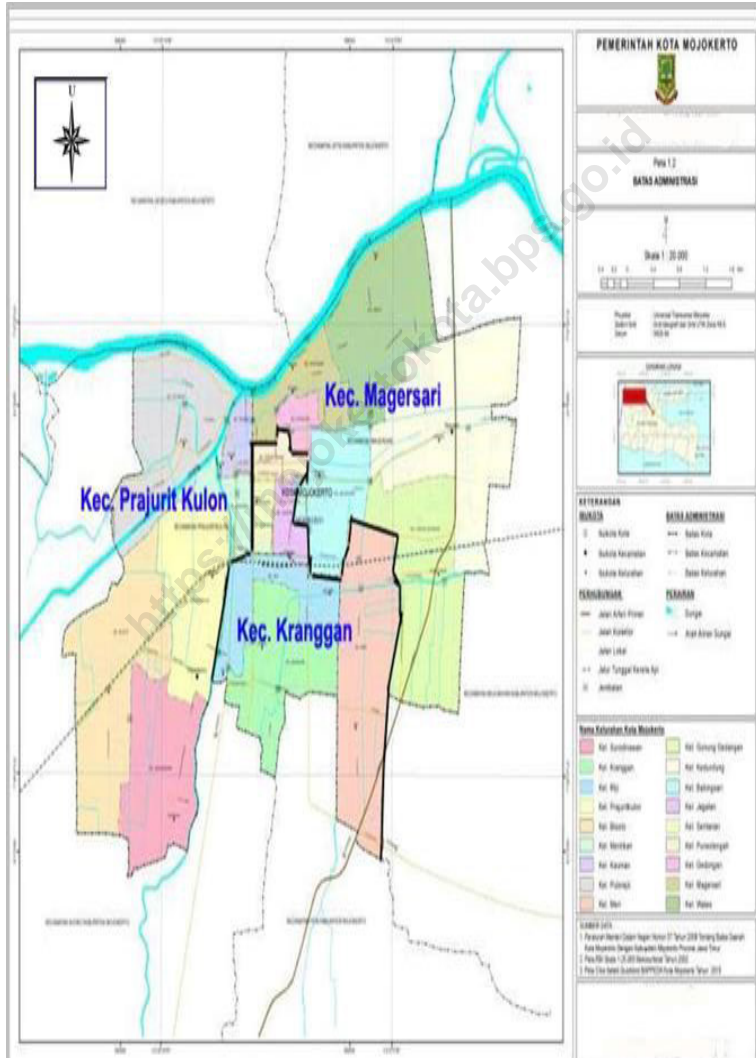
Dicetak oleh/*Printed by*:

CV. Azka Putra Pratama

Dilarang mengumumkan, mendistribusikan, mengomunikasikan, dan/atau menggandakan sebagian atau seluruh isi buku ini untuk tujuan komersil tanpa izin tertulis dari Badan Pusat Statistik.

Prohibited to announce, distribute, communicate, and/or copy part or all of this book for commercial purpose without permission from BPS-Statistics Indonesia.

PETA WILAYAH KOTA MOJOKERTO MAP OF MOJOKERTO MUNICIPALITY



KEPALA BPS KOTA MOJOKERTO
CHIEF STATISTICIAN OF MOJOKERTO MUNICIPALITY



Ir. YUDHADI MSi



KATA PENGANTAR

Kota Mojokerto Dalam Angka 2021 merupakan publikasi tahunan yang diterbitkan oleh BPS Kota Mojokerto. Disadari bahwa publikasi ini belum sepenuhnya memenuhi harapan pihak pemakai data khususnya para perencana, namun diharapkan dapat membantu melengkapi penyusunan rencana pembangunan di Kota Mojokerto.

Publikasi ini dapat terwujud berkat kerja sama dan bantuan dari berbagai pihak baik instansi pemerintah maupun swasta. Kepada semua pihak yang telah memberikan bantuan disampaikan penghargaan dan terima kasih yang sebesar-besarnya.

Walaupun publikasi ini telah disiapkan sebaik-baiknya, namun disadari masih ada kekurangan dan kesalahan yang terjadi. Untuk perbaikan publikasi ini, tanggapan dan saran yang bersifat konstruktif dari para pemakai sangat diharapkan.

Mojokerto, Februari 2021
Kepala BPS
Kota Mojokerto

Ir. YUDHADI M.Si



PREFACE

Mojokerto City in Figures 2021 is an annual publication written by BPS Mojokerto City. Honestly, this publication has not perfect yet and has not filled the user's hope, especially for the planners yet, but hopely it can help to equip compilation of development planning in this municipality.

This comprehensive publication has been made possible with the assistance and contribution from several governmental institutions and private organizations. To all parties who have been involved in the preparation of this publication, I would like to express my sincerest appreciation and gratitude.

Comments and constructive suggestions for the improvement of this publication are always welcome.

Mojokerto, Februari 2021
Chief Statistician of
Mojokerto Municipality

Ir. YUDHADI M.Si

DAFTAR ISI / CONTENTS

	Halaman <i>Page</i>
Kata Pengantar/ <i>Preface</i>	vii
Daftar Isi/ <i>Contents</i>	ix
Daftar Tabel/ <i>List of Tables</i>	xi
Daftar Gambar/ <i>List of Figures</i>	xxxii
Daftar Singkatan/ <i>List of Abbreviations</i>	xxxv
Statistik Kunci/ <i>Key Statistics</i>	xxxvii
1. Geografi dan Iklim/ <i>Geography and Climate</i>	1
2. Pemerintahan/ <i>Government</i>	19
3. Penduduk dan Ketenagakerjaan/ <i>Population and Employment</i>	47
4. Sosial dan Kesejahteraan Rakyat/ <i>Social and Welfare</i>	81
5. Pertanian, Kehutanan, Peternakan, dan Perikanan/ <i>Agriculture, Forestry, Livestock, and Fishery</i>	169
6. Industri, Pertambangan, dan Energi/ <i>Industry, Mining, and Energy</i>	209
7. Pariwisata/ <i>Tourism</i>	223
8. Transportasi dan Komunikasi/ <i>Transportation and Communication</i>	231
9. Perbankan, Koperasi, dan Harga-harga/ <i>Banking, Cooperative, dan Prices</i>	249
10. Pengeluaran Penduduk/ <i>Population Expenditure</i>	267
11. Perdagangan/ <i>Trade</i>	275
12. Sistem Neraca Regional/ <i>System of Regional Accounts</i>	283
13. Perbandingan Antar Kabupaten/Kota/ <i>Regency/Municipal Comparison</i>	323

DAFTAR TABEL/LIST OF TABLES

		Halaman Page
1.	GEOGRAFI DAN IKLIM/GEOGRAPHY AND CLIMATE	1
1.1	KEADAAN GEOGRAFI	8
	GEOGRAPHY CONDITION	8
1.1.1	Luas Daerah dan Jumlah Pulau Menurut Kecamatan di Kota Mojokerto, 2020	8
	<i>Total Area and Number of Islands by Subdistrict in Mojokerto Municipality, 2020.....</i>	8
1.1.2	Luas wilayah menurut kelurahan di Kota Mojokerto (Km ²), 2020	10
	<i>Total Area by subdistrict in Mojokerto Municipality (Km²), 2020.....</i>	10
1.1.3	Luas Tanah berdasarkan penggunaan lahan di Kota Mojokerto (Ha), 2020	11
	<i>Land Area by Function of land in Mojokerto Municipality (Ha) , 2020...</i>	11
1.1.4	Luas wilayah menurut penggunaan lahan per kelurahan di Kota Mojokerto (Ha), 2020.....	13
	<i>Total Area of land use by subdistrict in Mojokerto Municipality (Ha), 2020.....</i>	13
1.1.5	Tinggi Wilayah dan Jarak ke Ibukota Kota Mojokerto, 2020.....	14
	<i>Altitude and Distance to the Capital of Mojokerto Municipality, 2020 ..</i>	14
1.2	KEADAAN IKLIM	15
	CLIMATE CONDITION	15
1.2.1	Pengamatan Unsur Iklim menurut bulan di Stasiun Meteorologi Karangploso Malang, 2020.....	15
	<i>Observation of Climate Elements By Months at Meteorological Office of Karangploso Malang Station, 2020</i>	15
2.	PEMERINTAHAN/GOVERNMENT	19
2.1	WILAYAH ADMINISTRATIF	27
	ADMINISTRATIVE AREA	27
2.1.1	Jumlah Desa ¹ /Kelurahan Menurut Kecamatan, 2016–2020	27
	<i>Number of Villages¹/Kelurahan by Subdistrict, 2016–2020</i>	27
2.2	DEWAN PERWAKILAN RAKYAT DAERAH	28
	REGIONAL HOUSE OF REPRESENTATIVE	28

	Halaman Page	
2.2.1	Jumlah Anggota Dewan Perwakilan Rakyat Daerah Menurut Partai Politik dan Jenis Kelamin di Kota Mojokerto, 2020.....	28
	<i>Number of Regional House of Representatives's Members by Political Parties and Sex in Mojokerto Municipality 2020</i>	28
2.2.2	Komposisi Keanggotaan DPRD Kota Mojokerto menurut Fraksi dan Komisi, 2020	29
	<i>Membership Composition Parliament of Mojokerto City by Fractions and Commissiony, 2020</i>	29
2.2.3	Frekuensi kegiatan rapat anggota DPRD Kota Mojokerto menurut jenis kegiatan dan bulan , 2020	30
	<i>Meeting Frekuensi Parlement of Mojokerto Municipality by kind activities and month, 2020</i>	30
2.3	SUMBER DAYA MANUSIA.....	32
	<i>HUMAN RESOURCES</i>	32
2.3.1	Jumlah Pegawai Negeri Sipil Menurut Jabatan dan Jenis Kelamin di Kota Mojokerto, Desember 2019 dan Desember 2020.....	32
	<i>Number of Civil Servants by Occupation and Sex in Mojokerto Municipality, Desember 2019 dan Desember 2020</i>	32
2.3.2	Jumlah Pegawai Negeri Sipil Menurut Tingkat Pendidikan dan Jenis Kelamin di Kota Mojokerto, Desember 2019 dan Desember 2020	34
	<i>Number of Civil Servants by Educational Level and Sex in Mojokerto Municipality, December 2019 and December 2020</i>	34
2.3.3	Jumlah Pegawai Negeri Sipil Menurut Tingkat Kepangkatan dan Jenis Kelamin di Kota Mojokerto, Desember 2019 dan Desember 2020	36
	<i>Number of Civil Servants by Hierarchy and Sex in Mojokerto Municipality, December 2019 and December 2020</i>	36
2.3.4	Jumlah Pegawai Negeri Sipil Menurut Organisasi Perangkat Daerah dan Jenis Kelamin di Kota Mojokerto, 2020	38
	<i>Number of Civil Servants by Institution and Sex in Mojokerto Municipality, 2020</i>	38
2.4	KEUANGAN PEMERINTAH	41
	<i>GOVERNMENT FINANCE</i>	41
2.4.1	Realisasi Pendapatan Pemerintah Kota Mojokerto,	

	Halaman Page
Menurut Jenis Pendapatan, 2020	41
<i>Actual Mojokerto Municipality Government Revenues by Kind of Revenues, 2020</i>	<i>41</i>
2.4.2 Realisasi Belanja Pemerintah Kota Mojokerto Menurut Jenis Belanja (juta rupiah), 2020	42
<i>Actual Mojokerto Municipality Government Expenditures by Kind of Expenditures (miliion rupiahs), 2020.....</i>	<i>42</i>
2.4.3 Jumlah realisasi penerimaan pokok PBB menurut Kecamatan di Kota Mojokerto , 2019-2020	43
<i>Number of Realization PBB Tax Receipt by district in Mojokerto Municipality, 2019-2020.....</i>	<i>43</i>
2.4.4 Jumlah Target dan realisasi Penerimaan Asli Daerah Kota Mojokerto menurut jenis pajak , 2020	44
<i>Number of Target and Realization Regional Revenues Mojokerto Municipality by kind taxes, 2020.....</i>	<i>44</i>
2.4.5 Jumlah Pendapatan Daerah dari Objek Kendaraan Bermotor Kota Mojokerto, 2020	45
<i>Number Regional Revenues from Object of Engine Vehicles Mojokerto Municipality, 2020.....</i>	<i>45</i>
3. PENDUDUK DAN KETENAGAKERJAAN/POPULATION AND EMPLOYMENT	47
3.1 PENDUDUK.....	58
POPULATION	58
3.1.1 Penduduk, Angka Pertambahan Penduduk, Distribusi Persentase Penduduk, Kepadatan Penduduk, Rasio Jenis Kelamin Penduduk Menurut Kecamatan di Kota Mojokerto, 2020	58
<i>Population, Number Population Growth, Percentage Distribution of Population, Population Density, and Population Sex Ratio by Subdistrict in Mojokerto Municipality, 2020.....</i>	<i>58</i>
3.1.2 Jumlah Penduduk Menurut Kelompok Umur dan Jenis Kelamin di Kota Mojokerto, 2020	61
<i>Population by Age Groups and Sex in Mojokerto Municipality, 2020.....</i>	<i>61</i>
3.1.3 Penduduk akhir tahun menurut Kelurahan dan Jenis Kelamin di Kota Mojokerto , 2020	62
<i>Amount End Year Population by Village and Gender in Mojokerto</i>	

	Halaman Page
	62
3.1.4	63
	63
3.1.5	64
	64
3.1.6	65
	65
3.1.7	66
	66
3.1.8	67
	67
3.1.9	68
	68
3.1.10	69
	69
3.2	70
	70
3.2.1	70

	<i>Week and Educational Attainment in Mojokerto Municipality, 2020.....</i>	70
3.2.2	Penduduk Berumur 15 Tahun ke Atas Menurut Pendidikan Tertinggi yang Ditamatkan dan Jenis Kegiatan Selama Seminggu yang Lalu di Kota Mojokerto, 2020..... <i>Population 15 Years of Age and Over by Educational Attainment and Type of Activity During the Previous Week in Mojokerto Municipality, 2020.....</i>	71
3.2.3	Jumlah pencari kerja terdaftar menurut pendidikan tertinggi yang Ditamatkan dan Jenis kelamin di Kota Mojokerto, 2020..... Number registered job seeker by educational attainment and gender in Mojokerto Municipality, 2020.....	72 72
3.2.4	Jumlah lowongan kerja terdaftar menurut lapangan usaha dan Jenis kelamin di Kota Mojokerto, 2020..... <i>Number registered job vacancies by bussines field and gender in Mojokerto Municipality, 2020.....</i>	73
3.2.5	Jumlah lowongan kerja terdaftar menurut pendidikan tertinggi yang Ditamatkan dan Jenis kelamin di Kota Mojokerto, 2020..... Number registered job vacancies by educational attainment and gender in Mojokerto Municipality, 2020.....	74 74
3.2.6	Jumlah penempatan pencari kerja terdaftar menurut pendidikan tertinggi yang Ditamatkan dan Jenis kelamin di Kota Mojokerto, 2020..... Number placement of registered job seeker by educational attainment and gender in Mojokerto Municipality, 2020.....	75 75
3.2.7	Jumlah penghapusan pencari kerja terdaftar menurut pendidikan tertinggi yang Ditamatkan dan Jenis kelamin di Kota Mojokerto, 2020..... Number erased of registered job seeker by educational attainment and gender in Mojokerto Municipality, 2020.....	76 76
3.2.8	Jumlah penghapusan lowongan kerja terdaftar menurut pendidikan tertinggi yang Ditamatkan dan Jenis kelamin di Kota Mojokerto, 2020..... Number erased of registered job vacancies by educational attainment and gender in Mojokerto Municipality, 2020.....	77 77
3.2.9	Jumlah lowongan kerja yang terpenuhi menurut lapangan usaha dan Jenis kelamin di Kota Mojokerto, 2020..... Number fullfilled job vacancies by bussines field and gender in	78

	Halaman Page
Mojokerto Municipality, 2020	78
3.2.10 Perkembangan ketenagakerjaan menurut jenis kelamin di Kota Mojokerto, 2020.....	79
Employment evaluation by gender in Mojokerto Municipality, 2020	79
4. SOSIAL DAN KESEJAHTERAAN RAKYAT/SOCIAL AND WELFARE	81
4.1 PENDIDIKAN	96
EDUCATION	96
4.1.1 Jumlah Sekolah, Guru, dan Murid Taman Kanak-Kanak (TK) di Bawah Kementerian Pendidikan dan Kebudayaan Menurut Kecamatan, 2020/2021	96
<i>Number of Schools, Teachers, and Pupils in Kindergarten Under The Ministry of Education and Culture by Subdistrict, 2020/2021</i>	96
4.1.2 Jumlah Sekolah, Guru, dan Murid Raudatul Athfal (RA) di Bawah Kementerian Agama Menurut Kecamatan, 2020/2021	99
<i>Number of Schools, Teachers, and Pupils in Raudatul Athfal (RA) Under The Ministry of Religious Affairs by Subdistrict, 2020/2021</i>	99
4.1.3 Jumlah Sekolah, Guru, dan Murid Sekolah Dasar (SD) di Bawah Kementerian Pendidikan dan Kebudayaan Menurut Kecamatan, 2019/2020 dan 2020/2021	100
<i>Number of Schools, Teachers, and Pupils in Primary Schools Under The Ministry of Education and Culture by Subdistrict, 2019/2020 and 2020/2021</i>	100
4.1.4 Jumlah Sekolah, Guru, dan Murid Sekolah Dasar (SD) Menurut Kecamatan di Kota Mojokerto, 2020/2021	103
<i>Number of Schools, Teachers, and Pupils in Primary Schools by Subdistrict in Mojokerto Municipality, 2020/2021</i>	103
4.1.5 Jumlah Sekolah, Peserta Ujian Nasional, Murid Lulus dan Murid Baru Sekolah Dasar (SD) Menurut Kecamatan di Kota Mojokerto, 2020/2021	104
<i>Number of Schools, National Exam Participants, Graduated Pupils and New Pupils in Primary Schools by Subdistrict in Mojokerto Municipality, 2020/2021</i>	104
4.1.6 Jumlah Sekolah, Guru, dan Murid Madrasah Ibtidaiyah (MI) di Bawah Kementerian Agama Menurut Kecamatan, 2020/2021	105
<i>Number of Schools, Teachers, and Pupils in Madrasah Ibtidaiyah (MI) Under The Ministry of Religious Affairs by Subdistrict, 2020/2021</i>	105

4.1.7	Jumlah Sekolah, Guru, dan Murid Sekolah Menengah Pertama (SMP) di Bawah Kementerian Pendidikan dan Kebudayaan Menurut Kecamatan, 2019/2020 dan 2020/2021	106
	<i>Number of Schools, Teachers, and Pupils in Junior High Schools Under The Ministry of Education and Culture by Subdistrict, 2019/2020 and 2020/2021</i>	106
4.1.8	Jumlah Sekolah, Guru, dan Murid Sekolah Menengah Pertama (SMP) Menurut Kecamatan di Kota Mojokerto, 2020/2021	109
	<i>Number of Schools, Teachers, and Pupils in Junior High Schools by Subdistrict in Mojokerto Municipality, 2020/2021</i>	109
4.1.9	Jumlah Sekolah, Peserta Ujian Nasional, Murid Lulus dan Murid Baru Sekolah Menengah Pertama (SMP) Menurut Kecamatan di Kota Mojokerto, 2020/2021	110
	<i>Number of Schools, National Exam Participants, Graduated Pupils and New Pupils in Junior High Schools by Subdistrict in Mojokerto Municipality, 2020/2021</i>	110
4.1.10	Jumlah Sekolah, Guru, dan Murid Madrasah Tsanawiyah (MTs) di Bawah Kementerian Agama Menurut Kecamatan, 2020/2021	111
	<i>Number of Schools, Teachers, and Pupils in Madrasah Tsanawiyah (MTs) Under The Ministry of Religious Affairs by Subdistrict, 2020/2021</i>	111
4.1.11	Jumlah Sekolah, Guru, dan Murid Sekolah Menengah Atas (SMA) di Bawah Kementerian Pendidikan dan Kebudayaan Menurut Kecamatan, 2019/2020 dan 2020/2021	112
	<i>Number of Schools, Teachers, and Pupils in Senior High Schools Under The Ministry of Education and Culture by Subdistrict, 2019/2020 and 2020/2021</i>	112
4.1.12	Jumlah Sekolah, Guru, dan Murid Sekolah Menengah Kejuruan (SMK) di Bawah Kementerian Pendidikan dan Kebudayaan Menurut Kecamatan, 2019/2020 dan 2020/2021	115
	<i>Number of Schools, Teachers, and Pupils in Vocational High Schools Under The Ministry of Education and Culture by Subdistrict, 2019/2020 and 2020/2021</i>	115
4.1.13	Jumlah Sekolah, Guru, dan Murid Madrasah Aliyah (MA) di Bawah Kementerian Agama Menurut Kecamatan, 2020/2021	116
	<i>Number of Schools, Teachers, and Pupils in Madrasah Aliyah (MA) Under the Ministry of Religious Affairs by Subdistrict, 2020/2021</i>	116

4.1.14	Jumlah Desa ¹ /Kelurahan yang Memiliki Fasilitas Sekolah Menurut Kecamatan dan Tingkat Pendidikan, 2018-2020	117
	<i>Number of Villages¹ Having Educational Facilities by Subdistrict and Educational Level, 2018-2020</i>	117
4.1.15	Angka Partisipasi Murni (APM) dan Angka Partisipasi Kasar (APK) Menurut Jenjang Pendidikan di Kota Mojokerto, 2019	122
	<i>Net Participation Rates and Gross Participation Rates by Educational Level in Mojokertob Municipality, 2019</i>	122
4.1.16	Persentase Penduduk Berumur 15 Tahun ke Atas yang Melek Huruf Menurut Kelompok Umur di Kota Mojokerto, 2019	123
	<i>Percentage of Literate People Aged 15 Years and Over by Age Group in Mojokertob Municipality, 2019</i>	123
4.2	KESEHATAN	124
	HEALTH.....	124
4.2.1	Jumlah Desa ¹ /Kelurahan Yang Memiliki Sarana Kesehatan Menurut Kecamatan, 2018-2020.....	124
	<i>Number of Villages¹ Having Health Facilities by Subdistrict, 2018-2020</i>	124
4.2.2	Jumlah Rumah Sakit Menurut Status Pengelola dan Kapasitas Tempat Tidur di Kota Mojokerto, 2019-2020	130
	<i>Number of Hospitals by Perform Status and Bed Capacity in Mojokerto Municipality, 2019-2020.....</i>	130
4.2.3	Jumlah Tenaga Kesehatan di Puskesmas Menurut Kecamatan di Kota Mojokerto, 2020	131
	<i>Number of Health Personel in Public Health Center by Subdistrict in Mojokerto Municipality, 2020</i>	131
4.2.4	Jumlah Tenaga Kesehatan di RSUD Menurut Spesialisasinya di Kota Mojokerto, 2020	132
	<i>Number of Health Personel in Local General Hospitals by Spesialized in Mojokerto Municipality, 2020.....</i>	132
4.2.5	Jumlah Industri Farmasi, Pedagang Besar Farmasi dan Apotek Menurut Kecamatan di Kota Mojokerto, 2020	133
	<i>Number of Pharmaceutical Industries, Parmaceutical Wholesales and Dispensaries by Subdistrict in Mojokerto Municipality, 2020</i>	133
4.2.6	Banyaknya Pasien yang Terdeteksi Menurut Jenis Penyakit di Kota Mojokerto, 2020	134

	<i>Number of Patient by Kind of Sickness in Mojokerto Municipality, 2020</i>	134
4.2.7	Persentase Penduduk yang Mempunyai Keluhan Kesehatan Selama Sebulan Terakhir Menurut Kecamatan, 2015–2020..... <i>Percentage of People Who Had Health Complaint During a Month Prior to The Survey by Subdistrict, 2015–2020</i>	135 135
4.2.8	Banyaknya Penyumbang Darah yang disalurkan Menurut Jenis Golongan Darah di Kota Mojokerto, 2020	136
	<i>Number of Bloods Contribution Distributed According to the Blood Types in Mojokerto Municipality, 2020</i>	136
4.2.9	Banyaknya Penyumbang Darah yang disalurkan Menurut Jenis Kelamin di Kota Mojokerto, 2020.....	137
	<i>Number of Bloods Contribution Distributed According to the Gender in Mojokerto Municipality, 2020.....</i>	137
4.2.10	Jumlah Peserta KB Baru Menurut Kecamatan di Kota Mojokerto, 2020	138
	<i>Number of New Family Planning Participants by Subdistrict in Mojokerto Municipality, 2020</i>	138
4.2.11	Jumlah Pasangan Usia Subur dan Peserta KB Aktif Menurut Kecamatan di Kota Mojokerto, 2020.....	140
	<i>Number of Eligible Couples and Family Planning Participants by Subdistrict in Mojokerto Municipality, 2020.....</i>	140
4.2.12	Banyaknya Paguyuban dan Petugas Keluarga Berencana di Kota Mojokerto, 2018-2020	142
	<i>Number of Group and Family Planning Personals in Mojokerto Municipality, 2018-2020</i>	142
4.3	BENCANA ALAM	143
	NATURAL DISASTER.....	143
4.3.1	Jumlah Desa ¹ /Kelurahan yang Mengalami Bencana Alam ² Menurut Kecamatan, 2018-2020.....	143
	<i>Number of Villages¹ that Had Natural Disaster² by Subdistrict, 2018-2020.....</i>	143
4.4	HUKUM	146
	LAW	146

	Halaman Page
4.4.1	Jumlah Nikah, Talak, Cerai dan Rujuk menurut kecamatan di Kota Mojokerto, 2020 146 <i>Number of Marriages, Separates, Divorce and Reconciliation by District in Mojokerto Municipality, 2020 146</i>
4.4.2	Jumlah perkara perceraian yang masuk dan diputus menurut bulan di Kota Mojokerto, 2020..... 147 <i>Number of Divorce Cases Received and Sentenced by Motnh in Mojokerto Municipality, 2020 147</i>
4.4.3	Jumlah perkara yang masuk dan diputus menurut Jenis Perkara di Kota Mojokerto, 2020 148 <i>Number Cases Received and Sentenced by Kind of Cases in Mojokerto Municipality, 2020 148</i>
4.4.4	Jumlah Perkara Perdata Permohonan Yang Masuk dan Yang Diputus menurut bulan di Kota Mojokerto, 2020 149 <i>Number of Civil Cases to Request Received and Sentenced by Motnh in Mojokerto Municipality, 2020 149</i>
4.4.5	Jumlah Perkara Perdata Gugatan Yang Masuk dan Yang Diputus menurut bulan di Kota Mojokerto, 2020 150 <i>Number of Civil Cases to Claim Received and Sentenced by Motnh in Mojokerto Municipality, 2020 150</i>
4.4.6	Jumlah Perkara Pidana Biasa Yang Masuk dan Yang Diputus menurut bulan di Kota Mojokerto, 2020 151 <i>Number of Criminal Cases Received and Sentenced by Motnh in Mojokerto Municipality, 2020 151</i>
4.4.7	Jumlah Perkara Pidana Ringan Yang Masuk dan Yang Diputus menurut bulan di Kota Mojokerto, 2020 152 <i>Number of Criminal Cases Received and Sentenced by Motnh in Mojokerto Municipality, 2020 152</i>
4.4.8	Jumlah Perkara Pidana Pelanggaran Lalu Lintas Yang Masuk dan Yang Diputus menurut bulan di Kota Mojokerto, 2020 153 <i>Number of Traffic Collision of Criminal Cases Received and Sentenced by Motnh in Mojokerto Municipality, 2020 153</i>
4.4.9	Jumlah Tindakan Kriminalitas yang dilaporkan dan diselesaikan di Kota Mojokerto, 2020 154 <i>Number of Criminal Cases Reported and Sentenced in Mojokerto Municipality, 2020..... 154</i>

	Halaman Page
4.4.10	Jumlah kecelakaan dan status korban menurut bulan di Kota Mojokerto, 2020 156 <i>Number of Accident and victim statues by Month in Mojokerto Municipality, 2020</i> 156
4.4.11	Jumlah kecelakaan dan profesi korban menurut bulan di Kota Mojokerto, 2020 157 <i>Number of Accident and victim profession by Month in Mojokerto Municipality, 2020</i> 157
4.4.12	Jumlah penerbitan Surat Ijin Mengemudi menurut bulan di Kota Mojokerto, 2020 158 <i>Number of Driver Licensed by Month in Mojokerto Municipality, 2020</i> 158
4.4.13	Jumlah Narapidana dan Tahanan Menurut Jenis Kelamin per Bulan di Kota Mojokerto, 2020 159 <i>Number of Prisoners and Detainees by Sex and Month in Mojokerto Municipality, 2020</i> 159
4.4.14	Jumlah Narapidana dan Tahanan Menurut Jenis Kelamin dan Jenis Kejahatan di Kota Mojokerto, 2020 160 <i>Number of Prisoner and Detainees by Sex and Type of Crime Committed in Mojokerto Municipality, 2020</i> 160
4.4.15	Jumlah Tambahan Narapidana Berdasarkan Jenis Kelamin dan Lama Dipenjara di Kota Mojokerto, 2020..... 162 <i>Number of Prisoner by Sex and Punishment in Mojokerto Municipality, 2020</i> 162
4.4.16	Jumlah Penghuni Rumah Tahanan Negara Menurut Status Penghuni dan Jenis Kelamin di Kota Mojokerto, 2020..... 163 <i>Number of Prisoner of Detainees Institution By Status of Inhabitant and Sex in Mojokerto Municipality, 2020</i> 163
4.5	AGAMA 164
	RELIGION 164
4.5.1	Jumlah Penduduk Menurut Kecamatan dan Agama yang Dianut, 2020 164 <i>Population by Subdistrict and Religion, 2020</i> 164
4.5.2	Jumlah Tempat Peribadatan Menurut Kecamatan, 2020..... 165 <i>Number of Places of Worship by Subdistrict and Religion, 2020</i> 165
4.6	PERIJINAN 166

	Halaman Page
LICENSING	166
4.6.1 Jumlah Perusahaan menurut Bentuk Badan Hukum di Kota Mojokerto , 2018-2020.....	166
<i>Number of Establishment by Type of Business Entity in Mojokerto Municipality, 2018-2020.....</i>	<i>166</i>
4.6.2 Banyaknya pemegang Nomor Induk Berusaha (NIB) menurut Golongan Usaha Perdagangan dan Kecamatan di Kota Mojokerto , 2020	167
<i>Number of owner ID Number Attempted by Trading Business Groups and Subdistrict in Mojokerto Municipality, 2020</i>	<i>167</i>
5. PERTANIAN, KEHUTANAN, PETERNAKAN, DAN PERIKANAN/ AGRICULTURE, FORESTRY, LIVESTOCK, AND FISHERY	169
5.1 TANAMAN PANGAN	177
CROPS	177
Jenis Pengairan	177
<i>Irrigates.....</i>	<i>177</i>
5.1.1 Luas Lahan Sawah menurut Kecamatan dan Jenis Pengairan di Kota Mojokerto (ha), 2020	177
<i>Rice Fields Area by Subdistricts and Irrigates in Mojokerto Municipality (ha), 2020.....</i>	<i>177</i>
<i>Harvested Area (Ha).....</i>	<i>178</i>
5.1.2 Luas Panen, Rata-rata Produksi dan Produksi Padi Sawah di Kota Mojokerto, 2020	178
<i>Harvested Area, Yield Area and Production of Wetland Paddy in Mojokerto Municipality, 2020</i>	<i>178</i>
5.2 HORTIKULTURA	179
HORTICULTURE.....	179
5.2.1 Luas Panen Tanaman Sayuran Menurut Kecamatan dan Jenis Tanaman Kota Mojokerto (ha), 2019 dan 2020.....	179
<i>Harvested Area of Vegetables by Subdistrict and Kind of Plant in Mojokerto Municipality (ha), 2019 and 2020.....</i>	<i>179</i>
5.2.2 Produksi Tanaman Sayuran Menurut Kecamatan dan Jenis Tanaman di Kota Mojokerto (ton), 2019 dan 2020	182
<i>Production of Vegetables by Subdistrict and Kind of Plant in</i>	

	Halaman Page
	182
5.2.3	185
	185
5.2.4	187
	187
5.2.5	189
	189
	189
5.2.6	191
	191
5.2.7	193
	193
5.2.8	194
	194
5.2.9	195
	195
5.2.10	197
	197

	Halaman Page	
5.2.11	Luas Panen Tanaman Hias Menurut Jenis Tanaman di Kota Mojokerto (m ²), 2017–2020.....	201
	<i>Harvested Area of Ornamental Plants by Kind of Plant in Mojokerto Municipality (m²), 2017–2020.....</i>	201
5.2.12	Produksi Tanaman Hias Menurut Jenis Tanaman di Kota Mojokerto (tangkai), 2017–2020.....	203
	<i>Production of Ornamental Plants by Kind of Plant n Mojokerto Municipality (stalks), 2017–2020.....</i>	203
5.2.13	Produksi Buah-buahan Menurut Kecamatan dan Jenis Tanaman di Kota Mojokerto (Kw), 2019 and 2020.....	205
	<i>Production of Fruits by Subdistrict and Kind of Plant in Mojokerto Municipality (Kw), 2019 and 2020.....</i>	205
6.	INDUSTRI, PERTAMBANGAN, DAN ENERGI/INDUSTRY, MINING, AND ENERGY	209
6.1	ENERGI.....	216
	ENERGY	216
6.1.1	Jumlah Pelanggan dan Daya terpasang menurut golongan tarif PT. PLN (Persero) pada Cabang/Ranting PLN Mojokerto, 2020.....	216
	<i>Number Customers and Installed Electricity Power by Fare Classification of PT. PLN (Persero) at PLN Branch Mojokerto, 2020.....</i>	216
6.1.2	Jumlah Listrik terjual dan Nilai Produksi menurut golongan tarif PT. PLN (Persero) pada Cabang/Ranting PLN Mojokerto, 2020.....	217
	<i>Number Sale Electricity and Production Value by Fare Classification of PT. PLN (Persero) at PLN Branch Mojokerto, 2020.....</i>	217
6.1.3	Jumlah Pelanggan menurut golongan tarif PT. PLN (Persero) pada Cabang/Ranting PLN Mojokerto, 2018-2020.....	218
	<i>Number Customers by Fare Classification of PT. PLN (Persero) at PLN Branch Mojokerto, 2018-2020.....</i>	218
6.1.4	Jumlah Daya terpasang menurut golongan tarif PT. PLN (Persero) pada Cabang/Ranting PLN Mojokerto (KVA), 2018-2020.....	219
	<i>Number Installed Electricity Power by Fare Classification of PT. PLN (Persero) at PLN Branch Mojokerto (KVA), 2018-2020.....</i>	219
6.1.5	Jumlah Pelanggan, Air yang Disalurkan dan Nilai Produksi Menurut bulan, 2020.....	220
	<i>Number of Customers, Distributed Water and Production Values by</i>	

	Halaman Page
Month, 2020	220
6.1.6 Jumlah Pelanggan, Air yang Disalurkan dan Nilai Produksi Menurut Jenis Pelanggan, 2020	221
<i>Number of Customers, Distributed Water and Production Values by Kind of customers, 2020.....</i>	<i>221</i>
7. PARIWISATA/TOURISM	223
7.1 Hotel Berdasarkan Alamat, Nomor Telepon dan Klasifikasinya, 2020	230
<i>Hotel by Adresses, Telephone Number and Its Classification, 2020.....</i>	<i>230</i>
8. TRANSPORTASI DAN KOMUNIKASI/TRANSPORTATION AND COMMUNICATION	231
8.1 TRANSPORTASI.....	242
TRANSPORTATION	242
8.1.1 Panjang Jalan Menurut Tingkat Kewenangan Pemerintahan di Kota Mojokerto (km), 2018–2020	242
<i>Length of Roads by Level of Government Authority in Mojokerto Municipality (km), 2018-2020</i>	<i>242</i>
8.1.2 Panjang Jalan Menurut Jenis Permukaan Jalan di Kota Mojokerto (km), 2018–2020.....	243
<i>Length of Roads by Type of Road Surface in Mojokerto Municipality (km), 2018-2020.....</i>	<i>243</i>
8.1.3 Jumlah Bis dan Penumpang yang berangkat dan datang menurut bulan di Terminal Kertajaya Kota Mojokerto, 2020.....	244
<i>Number Bus and Passengers Arrival and Departure by month in Kertajaya Terminal of Mojokerto Municipality, 2020</i>	<i>244</i>
8.1.4 Jumlah kendaraan yang telah diuji dan pendapatan yang diterima menurut bulan di Kota Mojokerto, 2020	245
<i>Number of vehicles tested and income received by month in Mojokerto Municipality, 2020</i>	<i>245</i>
8.1.5 Banyaknya kendaraan wajib uji di Kota Mojokerto, 2020	246
<i>Number of vehicles obliged to be tested by kind of vehicles in Mojokerto Municipality, 2020</i>	<i>246</i>
8.2 TELEKOMUNIKASI	247
TELECOMUNICATION	247

	Halaman Page
8.2.1	Banyaknya jenis layanan Teknologi Komunikasi menurut jenis dan bulan Kota Mojokerto. 2019 247
	Amount Comunication Telecommunication Service by Kind and Month Mojokerto Municipality, 2019..... 247
8.2.2	Indikator Produksi Jasa Telekomunikasi Kota Mojokerto. 2019..... 248
	Indicator of Production Telecommunication Service Mojokerto Municipality, 2019 248
9.	PERBANKAN, KOPERASI, DAN HARGA-HARGA/BANKING, COOPERATIVE, AND PRICES 249
	<i>Percentage of Primer Cooperative by Subdistrict in Mojokerto Municipality, 2020..... 253</i>
9.1	PERBANKAN..... 254
	BANKING..... 254
9.1.1	Jumlah Posisi Dana Bank di Provinsi Jawa Timur (juta rupiah), 2020 254
	Number of Bank-Fund Outstanding in Jawa Timur Province (million rupiah), 2020 254
9.1.2	Jumlah Posisi Dana Bank Pemerintah di Provinsi Jawa Timur (juta rupiah), 2020..... 255
	Number of Fund Outstanding of State Bank in Jawa Timur Province (million rupiah), 2020 255
9.1.3	Jumlah Posisi Dana Bank-Bank Swasta di Provinsi Jawa Timur (juta rupiah), 2020..... 256
	Number of Fund Outstanding of Private Bank in Jawa Timur Province (million rupiah), 2020 256
9.2	KOPERASI 257
	COOPERATIVE..... 257
9.2.1	Jumlah Koperasi Primer Menurut Kecamatan di Kota Mojokerto, 2020 257
	<i>Number of Primer Cooperative by Subdistrict in Mojokerto Municipality, 2020..... 257</i>
9.2.2	Jumlah Anggota, Karyawan dan Manajer Koperasi Primer Menurut Kecamatan di Kota Mojokerto, 2020..... 258

	Halaman Page
	<i>Number Member, Employ and Manager of Primer Cooperative by Subdistrict in Mojokerto Municipality, 2020</i> 258
9.2.3	<i>Pofil Administrasi Koperasi Primer Menurut Kecamatan di Kota Mojokerto, 2020</i> 259
	<i>Bussiness Profile of Primer Cooperative by Subdistrict in Mojokerto Municipality, 2020</i> 259
9.2.4	Jumlah Anggota, Karyawan dan Manajer Koperasi Primer Menurut Jenisnya di Kota Mojokerto, 2020 260
	<i>Number Member, Employ and Manager of Primer Cooperative by type in Mojokerto Municipality, 2020</i> 260
9.3	HARGA 261
	PRICE 261
9.3.1	Indeks Harga Konsumen (IHK) Kota Kediri, 2020 Price Consumen Indeks Kediri Municipality, 2020 261
9.3.2	Inflasi Kota Kediri, 2020 264 Inflation of Kediri Municipality, 2020 264
10.	PENGELUARAN PENDUDUK/POPULATION EXPENDITURE 267
10.1	Rata-rata Pengeluaran per Kapita Sebulan Menurut Kelompok Komoditas (rupiah) di Kota Mojokerto, 2019 dan 2020 273 <i>Monthly Average Expenditure per Capita by Commodity Group (rupiahs) in Mojokerto Municipality, 2019 and 2020</i> 273
10.2	Persentase Pengeluaran per Kapita Sebulan Menurut Kelompok Komoditas di Kota Mojokerto, 2019 dan 2020 274 Percentage of Monthly Expenditure per Capita by Commodity Group in Mojokerto Municipality, 2019 and 2020 274
11.	PERDAGANGAN/TRADE 275
11.1	Banyaknya Sarana Perdagangan Menurut Jenisnya di Kota Mojokerto, 2019-2020 280 <i>Number of Trading Facilities by Type of Facility in Mojokerto Municipality, 2019-2020</i> 280
11.2	Luas Sarana Perdagangan Menurut Jenisnya di Kota Mojokerto (m2), 2020 281 <i>Areas of Trading Facilities by Type of Facility in Mojokerto Municipality (m2), 2020</i> 281
11.3	Banyaknya persediaan awal dan pengeluaran beras per bulan (Kg) di Kota Mojokerto, 2020 282

	Halaman Page
<i>Number rice stock and rice distributed by month in in Mojokerto Municipality, 2020.....</i>	282
12. SISTEM NERACA REGIONAL/SYSTEM OF REGIONAL ACCOUNTS	283
<i>Percentage Distribution of Gross Regional Domestic Product at Constant Market Prices by Industry, 2020</i>	293
12.1 PRODUK DOMESTIK REGIONAL BRUTO KABUPATEN/KOTA MENURUT LAPANGAN USAHA	294
<i>REGENCY/MUNICIPALITY GROSS REGIONAL DOMESTIC PRODUCT BY INDUSTRY</i>	294
12.1.1 Produk Domestik Regional Bruto Atas Dasar Harga Berlaku Menurut Lapangan Usaha (juta rupiah), 2016-2020	294
Gross Regional Domestic Product at Current Market Prices by Industry (million rupiahs), 2016-2020	294
12.1.2 Produk Domestik Regional Bruto Atas Dasar Harga Konstan 2010 Menurut Lapangan Usaha (juta rupiah), 2016-2020	299
Gross Regional Domestic Product at 2010 Constant Market Prices by Industry (million rupiahs), 2016-2020	299
12.1.3 Distribusi Persentase Produk Domestik Regional Bruto Atas Dasar Harga Konstan Menurut Lapangan Usaha, 2016-2020	304
<i>Percentage Distribution of Gross Regional Domestic Product at Constant Market Prices by Industry, 2016-2020</i>	304
12.1.4 Laju Pertumbuhan Produk Domestik Regional Bruto Atas Dasar Harga Konstan 2010 Menurut Lapangan Usaha (persen), 2016-2020	309
<i>Growth Rate of Gross Regional Domestic Product at 2010 Constant Market Prices by Industry (percent), 2016-2020.....</i>	309
12.2 PRODUK DOMESTIK REGIONAL BRUTO KABUPATEN/KOTA MENURUT PENGELUARAN	314
<i>REGENCY/MUNICIPALITY GROSS REGIONAL DOMESTIC PRODUCT BY EXPENDITURE.....</i>	314
12.2.1 Produk Domestik Regional Bruto Atas Dasar Harga Berlaku Menurut Pengeluaran (juta rupiah), 2016-2019	314
Gross Regional Domestic Product at Current Market Prices by Expenditures (million rupiahs), 2016-2019.....	314
12.2.2 Produk Domestik Regional Bruto Atas Dasar Harga Konstan Menurut Pengeluaran (juta rupiah), 2016-2019	318
Gross Regional Domestic Product at Constan Market Prices by	

	Halaman Page
	318
13. PERBANDINGAN ANTAR KABUPATEN/KOTA/ REGENCY/ MUNICIPAL COMPARISON	323
<i>Number of Poor Population by Regency/Municipality in East Java Province (Big Five), 2020</i>	<i>328</i>
13.1 Jumlah Penduduk Menurut Kabupaten/Kota di Provinsi Jawa Timur (Ribuan), 2016-2020	329
Population by Regency/Municipality in East Java Province (Thousand), 2016-2020	329
13.2 Laju Pertumbuhan Produk Domestik Regional Bruto Atas Dasar Harga Konstan 2010 Menurut Kabupaten/Kota di Provinsi Jawa Timur (persen), 2016-2020	331
<i>Rate of Growth of Gross Regional Domestic Products at Constant 2010 Prices by Regency/Municipality in East Java Province (percent), 2016-2020</i>	<i>331</i>
13.3 Jumlah Penduduk Miskin Menurut Kabupaten/Kota di Provinsi Jawa Timur (Ribuan), 2016-2020	333
<i>Number of Poor Population by Regency/Municipality in East Java Province (Thousand), 2016-2020</i>	<i>333</i>
13.4 Indeks Pembangunan Manusia Menurut Kabupaten/Kota di Provinsi Jawa Timur, 2016-2020.....	335
<i>Human Development Index by Regency/Municipality in East Java Province, 2016-2020</i>	<i>335</i>

DAFTAR GAMBAR/LIST OF FIGURES

		Halaman <i>Page</i>
1.1	Luas Daerah menurut Kecamatan di Kota Mojokerto (%), 2020..... <i>Area of Subdistrict in Mojokerto Municipality (%), 2020</i>	6 6
1.2	Perbandingan Luas Wilayah menurut Kecamatan di Kota Mojokerto (%), 2020..... <i>Comparison Area of Subdistrict in Mojokerto Municipality (%), 2020....</i>	7 7
2.1	Aparatur Sipil Negara Pemerintah Kota Mojokerto menurut pendidikan dan jenis kelamin, 2020	25
	<i>Civillian Government Official by Level Education and sex in Mojokerto Municipality, 2020.....</i>	25
2.2	Aparatur Sipil Negara Pemerintah Kota Mojokerto menurut Jabatan, 2020	26
	<i>Civillian Government Official by Ocupation in Mojokerto Municipality, 2020.....</i>	26
3.1	Jumlah Penduduk Hasil SP2020 Kota Mojokerto	56
	<i>Number Population by SP2020 of Mojokerto Municipaliity</i>	56
3.2	Kepadatan Penduduk Kota Mojokerto, 2020.....	57
	<i>Population Density of Mojokerto Municipaliity (%), 2020</i>	57
4.1	Jumlah fasilitas pendidikan di Kota Mojokerto, 2020.....	95
	<i>Number of Educational Facility in Mojokerto Municipality, 2020.....</i>	95
5.1	Produksi Buah-buahan Menurut Kecamatan dan Jenis Tanaman di Kota Mojokerto (Kw), 2020	176
	<i>Production of Fruits by Subdistrict and Kind of Plant in Mojokerto Municipality (Kw), 2020</i>	176
6.1	Jumlah pelanggan PLN Kota Mojokerto, 2020.....	214
	<i>Number Customers of PLN Mojokerto Municipality, 2020.....</i>	214
6.2	Jumlah pelanggan PDAM Kota Mojokerto, 2020	215
	<i>Number Customers of PDAM Mojokerto Municipality, 2020.....</i>	215
7.1	Persentase Klasifikasi Hotel di Kota Mojokerto (%), 2020	229
	<i>Percentage Hotel Classification in Mojokerto Municipality (%), 2020</i>	229

	Halaman Page
8.1	Persentase Panjang Jalan Menurut Tingkat Kewenangan Pemerintahan (%), 2020 241
	<i>Length of Roads by Level of Government Authority (%), 2020..... 241</i>
9.1	Persentase Koperasi Primer Menurut Kecamatan di Kota Mojokerto, 2020 253
10.1	Persentase Pengeluaran per Kapita Sebulan Komoditas Makanan (%), 2020..... 271
	<i>Percentage of Population by Per Capita Food Spending a Month (%), 2020 271</i>
10.2	Persentase Pengeluaran per Kapita Sebulan Komoditas Makanan dan Bukan Makanan (%), 2020 272
	<i>Percentage of Population by Per Capita Food and Non Food Spending a Month (%), 2020..... 272</i>
11.1	Jumlah Sarana Perdagangan Menurut Jenisnya di Kota Mojokerto, 2020 279
	Number of Trading Facilities by Type of Facility in Mojokerto Municipality, 2020 279
12.1	Distribusi Persentase Produk Domestik Regional Bruto Atas Dasar Harga Konstan Menurut Lapangan Usaha, 2020..... 293
13.1	Jumlah Penduduk Menurut Kabupaten/Kota di Provinsi Jawa Timur (Lima terbanyak), 2020 327
	<i>Population by Regency/Municipality in East Java Province (Big Five), 2020 327</i>
13.2	Jumlah Penduduk Miskin Menurut Kabupaten/Kota di Provinsi Jawa Timur (Lima terbesar), 2020 328

PENJELASAN UMUM/EXPLANATORY NOTES

Tanda-tanda, satuan-satuan, dan lain-lainnya yang digunakan dalam publikasi ini adalah sebagai berikut:

Symbols, measurement units, and acronyms which are used in this publication, are as follows:

1. TANDA-TANDA/SYMBOLS

Data tidak tersedia/Data not available	: ...
Tidak ada atau nol /Null or zero	: -
Data dapat diabaikan/Data negligible	: 0
Tanda decimal/Decimal point	: ,
Data tidak dapat ditampilkan/Not applicable	: NA
Angka estimasi/Estimated figures	: e
Angka diperbaiki/Revised figures	: r
Angka sementara/Preliminary figures	: x
Angka sangat sementara/Very preliminary figures	: xx
Angka sangat sangat sementara/Very very preliminary figures	: xxx

2. SATUAN/UNITS

barel/barrel	: 158,99 liter/litres = 1/6,2898 m ³
hektar (ha)/hectare (ha)	: 10 000 m ²
kilometer (km)/kilometres (km)	: 1 000 meter/meters (m)
knot/knot	: 1,8523 km/jam (km/hour)
kuintal/quintal	: 100 kg
KWh	: 1 000 Watt hour
MWh	: 1 000 KWh
liter (untuk beras)/litre (for rice)	: 0,80 kg
MMSCF	: 1/35,3 m ³
metrik ton (m.ton)/metric ton (m. ton)	: 0,98421 long ton = 1 000 kg
ons/ounce	: 28,31 gram/grams
ton	: 1 000 kg

Satuan lain: buah, dus, butir, helai/lembar, kaleng, batang, pulsa, ton kilometer (ton-km), jam, menit, persen (%).

Other units: unit, pack, pieces, sheet, tin, pulse, ton-kilometres(ton-km), hour, minute, percent (%).

Perbedaan angka di belakang koma disebabkan oleh pembulatan angka.

The difference in decimal numbers is caused by rounding.

DAFTAR SINGKATAN/ LIST OF ABBREVIATIONS

SI	: Stasiun Iklim
SIMPK	: Stasiun Meteorologi Pertanian Khusus
t.t	: Tempat tidur
BCG	: Bacillus Calmette Guerin
DPT	: Difteri, Pertusis, Tetanus
TT	: Tetanus Toxoid
IOT	: Industri Obat Tradisional/ <i>Traditional Medicine Industry</i>
IKOT	: Industri Kecil Obat Tradisional/ <i>Traditional Medicine Small</i>
Alkes	: Alat kesehatan/ <i>Health Kits</i>
PKRT	: Perbekalan Kesehatan Rumah tangga/ <i>Household Health Logistics</i>
Kompl	: Komplemen/ <i>Complement</i>
IRTP	: Industri Pangan Produksi Rumah Tangga/ <i>Foods Home Industry</i>
PBF	: Pedagang Besar Farmasi/ <i>Pharmacy Whole-seller</i>
GFK	: Gudang Farmasi Kab/Kota/Regency/ <i>Municipality Pharmacy Warehouse</i>
RB	: Rumah Bersalin/ <i>Delivery House</i>
Pustu	: Puskesmas pembantu/ <i>Auxiliary Public Health Center</i>
BP	: Balai Pengobatan/ <i>Polyclinic</i>
TPS	: Tempat Pembuangan Sementara / <i>landfill</i>
Jamkesmas	: Jaminan kesehatan masyarakat miskin/ <i>Poor public health insurance</i>
PJKMU	: Program Jaminan Kesehatan Masyarakat Umum
SIUP	: Surat Ijin Usaha Perdagangan/ <i>Trading Permission Letter</i>
TDP	: Tanda Daftar Perusahaan/ <i>Company Registration Identity</i>
API	: Angka Pengenal Importir/ <i>Importer's Identity Number</i>

Statistik Kunci, 2017–2019 Key Statistics, 2017–2019

Rincian/Description	Satuan/Unit	2017	2018	2019
(1)	(2)	(3)	(4)	(5)
SOSIAL/SOCIAL				
Penduduk ¹ /Population ¹	juta/million	261,9	265,0	265,0
Laju Pertumbuhan Penduduk ¹ /Population Growth ¹	%	1,23	1,19	1,19
Angka Harapan Hidup ^{1-e} /Life Expectancy Rate ¹	tahun/years	71,1	71,2	71,2
Angka Melek Huruf Usia 15+/Literacy Rate Aged 15+	%	95,5	95,7	95,7
Tingkat Partisipasi Angkatan Kerja -TPAK ^{2,3} Labour Force Participation Rate-LFPR ^{2,3}	%	66,7	67,3	67,3
Tingkat Pengangguran Terbuka-TPT ² Unemployment Rate-UR ²	%	5,5 ⁴	5,3 ⁴	5,3 ⁴
Penduduk Miskin ⁴ /Poor People ⁴	juta/million	27,8	25,9	25,9
Persentase Penduduk Miskin ⁴ Percentage of Poor People ⁴	%	10,6	9,8	9,8
Indeks Pembangunan Manusia-IPM ⁵ Human Development Index ⁵	–	70,8	71,4	71,4
EKONOMI/ECONOMIC				
Produk Domestik Regional Bruto (PDRB) Harga Berlaku ⁶ Gross Regional Domestic Bruto (GRDP) at Current Price ⁶	triliun rupiah trillion rupiahs	13 587,2 ^x	14 837,4 ^{xx}	14 837,4 ^{xx}
Laju Pertumbuhan Ekonomi ⁸ /Economic Growth ⁷	%	5,1 ^x	5,2 ^{xx}	5,2 ^{xx}
PDRB Per Kapita Harga Berlaku ^{6,8} Per Capita of GRDP at Current Price ^{6,8}	juta rupiah million rupiahs	51,9 ^x	56,0 ^{xx}	56,0 ^{xx}

- Catatan/Notes: ¹ Hasil proyeksi penduduk Indonesia 2010–2035 (pertengahan tahun/Juni)/The result of Indonesia population prjection 2010–2035 (mid year/June)
- ² Kondisi Agustus/Condition at August
- ³ Menggunakan penimbang hasil proyeksi penduduk tahun 2010–2035/Weighted by the 2010–2035 population projection
- ⁴ Kondisi Maret/Condition at March
- ⁵ Sejak tahun 2010, IPM dihitung dengan metode baru. Komponen IPM metode baru adalah angka harapan hidup saat lahir, harapan lama sekolah, rata-rata lama sekolah, dan pengeluaran per kapita/Since 2010, HDI was calculated using new method. New HDI component are life expectancy at birth, expected years of schooling, means years of schooling, and expenditure per capita
- ⁶ Mulai tahun 2010 mengadopsi System of National Account 2008 (SNA 2008)/Since 2010 is in line with System of National Account 2008 (SNA 2008)
- ⁷ Menggunakan tahun dasar 2010 (2010=100)/Using 2010 base year (2010=100)
- ⁸ Menggunakan proyeksi penduduk berdasarkan hasil SP2010/Using population projection based on SP2010

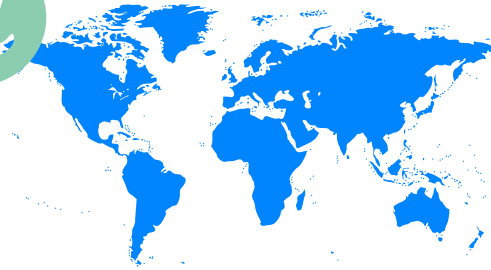
01

GEOGRAPHY AND CLIMATE

1



2



3



<https://mojokertokota.bps.go.id>

PENJELASAN TEKNIS

1. Desa/Kelurahan Tepi Laut adalah desa/kelurahan yang sebagian atau seluruh wilayahnya bersinggungan langsung dengan laut, baik berupa pantai maupun tebing karang.
2. Desa/Kelurahan bukan tepi laut adalah desa/kelurahan yang wilayahnya tidak bersinggungan langsung dengan laut.
3. Desa/Kelurahan Lereng/Puncak adalah desa/kelurahan yang sebagian besar wilayahnya berada di puncak gunung/pegunungan atau terletak di antara puncak sampai lembah.
4. Desa/Kelurahan lembah adalah desa/kelurahan yang wilayahnya sebagian besar merupakan daerah rendah yang terletak di antara dua gunung/pegunungan atau daerah yang mempunyai kedudukan lebih rendah dibandingkan daerah sekitarnya.
5. Desa/Kelurahan Dataran adalah desa/kelurahan yang sebagian besar wilayahnya tampak datar, rata, dan membentang
6. Berdasarkan Peraturan Pemerintah Nomor 82 Tahun 2001 tentang Pengolahan Kualitas Air dan Pengendalian Pencemaran Air, klasifikasi mutu air ditetapkan menjadi empat kelas, yaitu: Kelas I, Kelas II, Kelas III, dan Kelas IV.
7. Kelas I, air yang dapat digunakan untuk air bahan baku air minum dan atau peruntukan lain yang

TECHNICAL NOTES

1. *Coastal Village/Coastal Sub-District is a village/sub-district which some areas are intersect/directly adjacent to the sea, either gently sloping/flat beach or cliffs/reef.*
2. *Non Coastal Village/Non Coastal Sub-District is a village which has no area that intersect/directly adjacent to the sea.*
3. *Slope/Peak Village/Sub-District is a village/sub-district which the largest part of village/sub-district lies on the highest part of mount/mountain or lies between the peak to the valley.*
4. *Valley Village/Sub-District area is a village/sub-district with the largest part of the village/sub-district is a low area between two mountains or area that have a position lower than the surrounding areas.*
5. *Flat Village/Sub-District is a village/sub-district which the largest part of village/sub-district looked plane, flat, and stretches.*
6. *Government Regulation Number 82 year 2001 on Water Quality Management and Water Pollution Control states that water quality is classified into four categories: Class I, Class II, Class III, and Class IV.*
7. *Class I, water that can be used for drinking and other uses requiring the same water quality category.*

- mensyaratkan mutu air yang sama dengan kegunaan tersebut.
8. Kelas II, air yang dapat digunakan untuk prasarana atau sarana rekreasi air, pembudidayaan ikan air tawar, peternakan, air untuk mengairi pertanaman, dan atau peruntukan lain yang mensyaratkan mutu air yang sama dengan kegunaan tersebut.
 9. Kelas III, air yang dapat digunakan untuk pembudidayaan ikan air tawar, peternakan, air untuk mengairi pertanaman, dan atau peruntukan lain yang mensyaratkan mutu air yang sama dengan kegunaan tersebut.
 10. Kelas IV, air yang dapat digunakan untuk pertanaman dan atau peruntukan lain yang mensyaratkan mutu air yang sama dengan kegunaan tersebut.
 11. Penentuan status mutu air sungai dilakukan dengan Metode Indeks Pencemaran (IP).
 12. Metode IP: Status mutu air dihitung berdasarkan data sesaat dengan Metode Indeks Pencemaran Keputusan Menteri Lingkungan Hidup Nomor 115 tahun 2003 dibandingkan dengan kriteria mutu air kelas I dan kriteria mutu air kelas II Peraturan Pemerintah Nomor 82 tahun 2001. Status mutu yang diperoleh merupakan status mutu sesaat dan hanya berdasarkan parameter tertentu yang dipantau di tiap sungai dengan jumlah dan jenis
8. *Class II, water that can be used for water recreation infrastructure, fresh water fish culture, animal husbandry, watering cropping, and other uses requiring the same water quality category.*
 9. *Class III, water that can be used for fresh water fish culture, animal husbandry, watering cropping, and other uses requiring the same water quality category.*
 10. *Class IV, water that can be used for watering cropping and other uses requiring the same water quality category.*
 11. *Determination of river water quality status with Pollutant Index Method.*
 12. *Pollutant Index Method: Status of water quality is assessed based on the transient data by Pollutant Index Method pursuant to Decree of Minister of Environment Number 115 Year 2003 compared to the water quality criteria Class I and the water quality criteria Class II of Government Regulation Number 82 Year 2001. The quality status obtained is transient quality status and only based on certain parameters monitored at every river at different amount and with different types of parameters.*

ULASAN

Secara astronomis, Kota Mojokerto terletak antara 7° 28' Lintang Selatan dan antara 112° 26' Bujur Timur dengan luas wilayah mencapai 20,21 km². Wilayah ini terdiri atas 3 kecamatan, dan 18 kelurahan. Berdasarkan batas administratif dan posisi geografisnya, Kota Mojokerto memiliki batas dengan Kabupaten Mojokerto

Secara topografi Kota Mojokerto terbagi ke dalam 3 daerah, yaitu : dataran plistosen, dataran alluvial fasies dan dataran alluvial. Wilayah Kota Mojokerto memiliki ketinggian merata yaitu 22.00 m di atas permukaan laut.

Kota Mojokerto beriklim tropis yang berdasarkan klasifikasi Schmid dan Ferguson tergolong pada iklim tipe C dan sebagian kecamatan lainnya beriklim D.

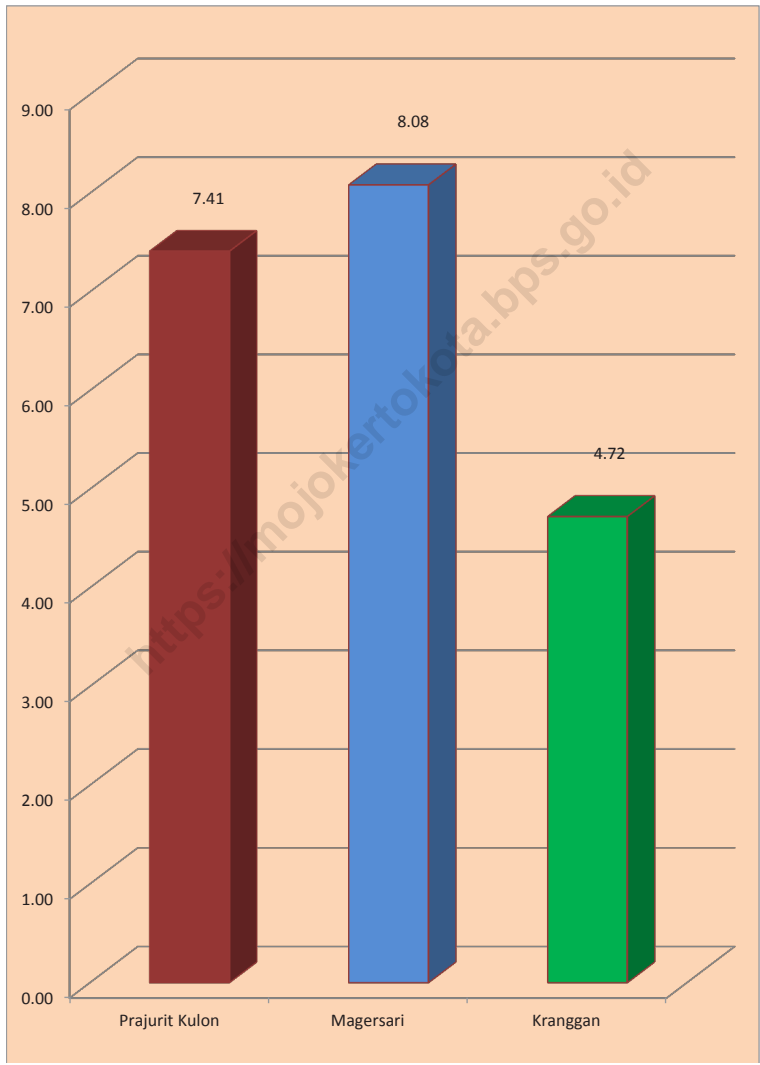
DESCRIPTION

Astronomically, Mojokerto Municipality is located between 7 ° 28' South Latitude and between 112 ° 26' East Longitude with an area of 20.21 km². This area consists of 3 districts and 18 sub-districts. Based on administrative boundaries and geographical position, Mojokerto Municipality has boundaries with Mojokerto Regency

Topographically Mojokerto district is divided into 3 regions, namely: plistosen plain, alluvial fasies plain and alluvial terrain. High Avregae area of Mojokerto Municipality is 22.00 m above sea level

Mojokerto Municipality has a tropical climate which is based on the Schmid and Ferguson classification classified as type C climate and some other sub-districts have climate D.

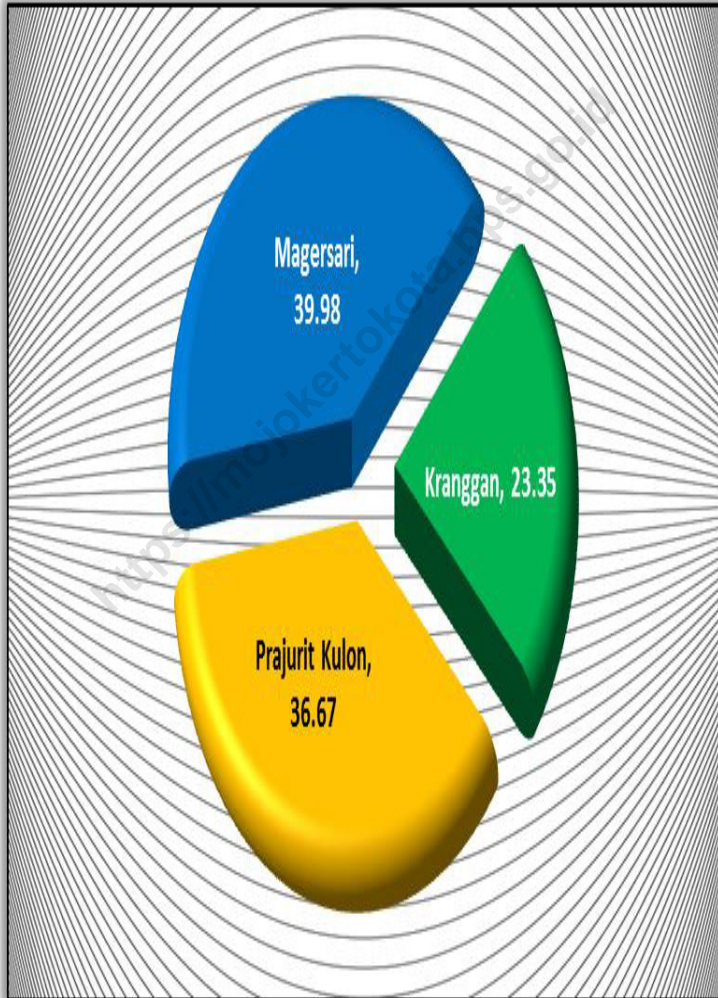
Gambar 1.1 **Luas Daerah menurut Kecamatan di Kota Mojokerto (%), 2020**
Figures 1.1 **Area of Subdistrict in Mojokerto Municipality (%), 2020**



Sumber/Source : Badan Pertanahan Nasional Kota Mojokerto/ Land Affairs Service of Mojokerto Municipality

Gambar 1.2
Figures

Perbandingan Luas Wilayah menurut Kecamatan di Kota Mojokerto (%), 2020
Comparison Area of Subdistrict in Mojokerto Municipality (%), 2020



Sumber/Source : Badan Pertanahan Nasional Kota Mojokerto/ Land Affairs Service of Mojokerto Municipalit

1.1 KEADAAN GEOGRAFI GEOGRAPHY CONDITION

Tabel
Table 1.1.1 **Luas Daerah dan Jumlah Pulau Menurut Kecamatan di Kota Mojokerto, 2020**
Total Area and Number of Islands by Subdistrict in Mojokerto Municipality, 2020

Kecamatan Subdistrict	Ibukota Kecamatan Capital of Subdistrict	Luas Total Area (km ² /sq.km)
(1)	(2)	(3)
010. PRAJURIT KULON	004. PRAJURIT KULON	7.41
020. MAGERSARI	009. MAGERSARI	8.08
021. KRANGGAN	001. KRANGGAN	4.72
Kota Mojokerto	Kelurahan Balongsari	20.21

Lanjutan Tabel/*Continued Table* 1.1.1

Kecamatan Subdistrict	Persentase terhadap Luas Kota Percentage to Municipality's Area	Jumlah Pulau Number of Islands
(1)	(4)	(5)
010. PRAJURIT KULON	36.66	-
020. MAGERSARI	39.98	-
021. KRANGGAN	23.36	-
Kota Mojokerto	100.00	-

Catatan/Note: ¹ Berdasarkan Peraturan Menteri Dalam Negeri Nomor 137 Tahun 2017 tanggal 29 Desember 2017/*Based on Minister of Home Affairs Regulation Number 137/2017, December 29, 2017*

² Berdasarkan informasi Kementerian Dalam Negeri Tahun 2018/*Based on information from Ministry of Home Affairs, 2018*

Sumber/Source: Kementerian Dalam Negeri/*Ministry of Home Affairs*

Tabel 1.1.2 **Luas wilayah menurut kelurahan di Kota Mojokerto (Km²), 2020**
Table 1.1.2 **Total Area by subdistrict in Mojokerto Municipality (Km²), 2020**

Kelurahan Subdistrict	Luas Total Area	Persentase Percentage
(1)	(2)	(3)
Kecamatan Prajurit Kulon	7,41	36,67
Surodinawan	1,44	7,13
Prajurit Kulon	1,38	6,83
Blooto	2,11	10,44
Mentikan	0,39	1,93
Kauman	0,26	1,29
Pulorejo	1,84	9,10
Kecamatan Magersari	8,08	39,98
Gunung Gedangan	1,87	9,25
Kedundung	2,61	12,91
Balongsari	0,98	4,85
Gedongan	0,22	1,09
Magersari	0,69	3,41
Wates	1,71	8,46
Kecamatan Kranggan	4,72	23,35
Kranggan	1,29	6,38
Meri	1,92	9,50
Jagalan	0,26	1,29
Miji	0,83	4,11
Sentanan	0,19	0,94
Purwotengah	0,25	1,24
Kota Mojokerto	20,21	100,00

Catatan/Note:

Sumber/Source: Badan Pertanahan Nasional Kota Mojokerto/Board of National Landers Mojokerto Municipality

Tabel
Table 1.1.3

Luas Tanah berdasarkan penggunaan lahan di Kota Mojokerto (Ha), 2020
Land Area by Function of land in Mojokerto Municipality (Ha), 2020

Penggunaan Lahan Function of Land	Luas Total Area
(1)	(2)
Akomodasi dan Rekreasi	13,54
Fasilitas Kesehatan	13,23
Fasilitas Olahraga	6,65
Fasilitas Pelayanan Umum	1,51
Fasilitas Pemerintahan	34,34
Fasilitas Pendidikan	34,39
Fasilitas Peribadatan	2,36
Industri	65,70
Instalasi	9,32
Jalan	113,25
Jalan Hijau	62,84
Kampung	584,84
Lembaga Usaha	1,74
Pasar	4,45
Pemakaman	10,21
Perbengkelan	0,99

Lanjutan Tabel/*Continued Table* 1.1.3

Penggunaan Lahan <i>Function of Land</i>	Luas <i>Total Area</i>
(1)	(2)
Perdagangan Umum	105,10
Pergudangan	8,79
Perikanan	0,79
Pertanian	622,20
Perumahan	169,19
Prasarana Transportasi	3,19
Rel KA	10,01
Sungai	53,28
Taman Kota	2,64
Tanah Kosong	86,77
Jumlah / Total	2.021,32

Catatan/*Note:*Sumber/*Source:* Badan Pertanahan Nasional Kota Mojokerto/*Board of National Landers Mojokerto Municipality*

Tabel
Table 1.1.4

**Luas wilayah menurut penggunaan lahan per kelurahan
di Kota Mojokerto (Ha), 2020**
**Total Area of land use by subdistrict in Mojokerto
Municipality (Ha), 2020**

Kelurahan Subdistrict	Luas Penggunaan Lahan Land Use Total Area	
	Bangunan Building	Lainnya Others
(1)	(2)	(3)
Kecamatan Prajurit Kulon	308,40	432,58
Surodinawan	74,71	68,89
Prajurit Kulon	61,33	76,34
Blooto	56,42	154,88
Mentikan	26,69	12,61
Kauman	19,53	6,11
Pulorejo	69,72	113,75
Kecamatan Magersari	421,74	386,50
Gunung Gedangan	83,89	103,56
Kedundung	108,92	152,43
Balongsari	49,03	48,59
Gedongan	19,94	2,22
Magersari	46,33	22,76
Wates	113,63	56,94
Kecamatan Kranggan	322,53	149,56
Kranggan	106,67	22,27
Meri	91,32	100,21
Jagalan	22,32	3,31
Miji	63,40	19,24
Sentanan	16,76	2,05
Purwotengah	22,06	2,48
Kota Mojokerto	1.052,67	968,64

Catatan/Note:

Sumber/Source: Badan Pertanahan Nasional Kota Mojokerto/Board of National Landers Mojokerto Municipality

Tabel 1.1.5 **Tinggi Wilayah dan Jarak ke Ibukota Kota Mojokerto, 2020**
Table 1.1.5 **Altitude and Distance to the Capital of Mojokerto Municipality, 2020**

Kecamatan Subdistrict	Tinggi Wilayah (mdpl) Altitude (m a.s.l)	Jarak ke Ibukota Distance to the Capital
(1)	(2)	(3)
010. PRAJURIT KULON	22.0	4.0
020. MAGERSARI	22.0	4.0
021. KRANGGAN	22.0	4.0
Kota Mojokerto	22.0	4.0

Catatan/Note: ¹ Berdasarkan Peraturan Menteri Dalam Negeri Nomor 137 Tahun 2017 tanggal 29 Desember 2017/*Based on Minister of Home Affairs Regulation Number 137/2017, December 29, 2017*

² Berdasarkan informasi Kementerian Dalam Negeri Tahun 2018/*Based on information from Ministry of Home Affairs, 2018*

Sumber/Source: Kementerian Dalam Negeri/*Ministry of Home Affairs*

1.2 KEADAAN IKLIM CLIMATE CONDITION

Tabel 1.2.1 **Pengamatan Unsur Iklim menurut bulan di Stasiun Meteorologi Karangploso Malang, 2020**
Table *Observation of Climate Elements By Months at Meteorological Office of Karangploso Malang Station, 2020*

Bulan Month	Suhu/Temperature (°C)			Kelembaban/Humidity (%)		
	Minimum	Rata-rata Average	Maksimum Maximum	Minimum	Rata-rata Average	Maksimum Maximum
(1)	(2)	(3)	(4)	(5)	(6)	(7)
Januari/January	21,0	24,3	29,4	54	82	96
Februari/February	20,8	23,9	29,3	53	84	96
Maret/March	20,3	24,3	29,6	51	82	96
April/April	20,8	24,6	29,8	52	79	95
Mei/May	20,6	24,5	29,3	50	79	96
Juni/June	18,8	23,4	28,7	46	74	92
Juli/July	18,3	22,8	27,9	38	75	91
Agustus/August	18,4	23,1	28,8	24	72	95
September/September	19,3	24,1	29,8	27	72	94
Oktober/October	20,3	24,6	29,6	25	75	96
November/November	21,0	25,0	29,8	30	77	97
Desember/December	20,9	23,7	27,8	56	84	96

Lanjutan Tabel/*Continued Table 1.2.1*

Bulan Month	Kecepatan Angin/Wind Speed (Km/Jam)			Tekanan Udara/Air Pressure (mb)		
	Minimum	Rata-rata Average	Maksimum Maximum	Minimum	Rata-rata Average	Maksimum Maximum
(1)	(2)	(3)	(4)	(5)	(6)	(7)
Januari/January	-	2,6	22,0	943,2	945,9	948,7
Februari/February	-	2,1	25,0	944,5	946,4	948,5
Maret/March	-	2,8	25,0	944,2	946,0	948,2
April/April	-	2,8	18,0	945,9	946,6	948,2
Mei/May	-	3,1	25,0	943,2	946,2	948,8
Juni/June	-	3,2	22,0	945,5	946,8	948,5
Juli/July	-	3,8	22,0	945,1	946,4	947,7
Agustus/August	-	3,8	29,0	944,8	946,9	949,0
September/September	-	4,2	27,0	945,2	947,3	949,1
Oktober/October	-	3,9	29,0	945,2	946,3	947,9
November/November	-	3,0	27,0	944,5	946,1	948,4
Desember/December	-	2,7	23,0	942,3	944,3	946,0

Lanjutan Tabel/*Continued Table 1.2.1*

Bulan Month	Jumlah Curah Hujan Number of Precipitation (mm)	Jumlah Hari Hujan (hari) Number of Rainy Days (day)	Penyinaran Matahari Duration of Sunshine (%)
(1)	(8)	(9)	(10)
Januari/January	327,9	26	54
Februari/February	487,7	26	53
Maret/March	239,2	21	58
April/April	154,2	22	69
Mei/May	136,7	12	72
Juni/June	3,2	3	83
Juli/July	17,4	3	79
Agustus/August	55,3	4	85
September/September	15,9	7	83
Oktober/October	130,8	12	69
November/November	232,5	16	63
Desember/December	319,2	25	32

Catatan/Note:

Sumber/Source: Stasiun Meteorologi Karangploso Malang/Meteorological Office of Karangploso Malang

02

PEMERINTAHAN GOVERNMENT

ASN

Total

Orang



Perempuan

Laki - Laki



PENJELASAN TEKNIS

1. Anggota Dewan Perwakilan Rakyat Daerah (DPRD) dipilih melalui pemilihan umum (pemilu) dan dilantik dalam masa jabatan lima tahun.
2. Susunan pemerintahan Republik Indonesia periode 2014–2019 terdiri dari presiden, wakil presiden, lembaga tinggi negara, kementerian, setingkat menteri, dan Lembaga Pemerintahan Non Kementerian (LPNK).
3. Lembaga tinggi negara terdiri dari Majelis Permusyawaratan Rakyat (MPR), Dewan Perwakilan Rakyat (DPR), Badan Pemeriksa Keuangan (BPK), dan Mahkamah Agung (MA), Dewan Perwakilan Daerah (DPD), Mahkamah Konstitusi (MK), dan Komisi Yudisial (KY).
4. Kementerian terdiri dari kementerian koordinator dan kementerian.
5. Kementerian koordinator terdiri dari bidang politik, hukum, dan keamanan (Polhukam), bidang perekonomian, bidang pembangunan manusia dan kebudayaan, dan bidang kemaritiman.
6. Kementerian terdiri dari Kementerian Sekretaris Negara, Kementerian Dalam Negeri, Kementerian Luar Negeri, Kementerian Perencanaan Pembangunan Nasional/ Bappenas, Kementerian

TECHNICAL NOTES

1. *Regional House of Representatives (DPRD) members are elected through a general election and appointed for a five-years membership.*
2. *The government structure of the Republic of Indonesia period 2019–2024 consists of president, vice president, state supreme agencies, ministries, ministerial level institutions, and non-ministerial institutions.*
3. *State supreme agencies consist of The People's Consultative Assembly, The House of Representative, The Audit Board of the Republic of Indonesia, Supreme Court, Local Councils, Constitutional Court, and Judicial Commission.*
4. *Ministries consist of coordinating ministry and departmental ministry.*
5. *Coordinating ministries consist of Coordinating Ministry for Political, Legal, and Security Affairs, Coordinating Ministry for the Economy, Coordinating Ministry for Maritime Affairs, and Coordinating Ministry for Human Development and Culture*
6. *Departmental Ministries consist of State Secretary; Ministry of Home Affairs; Ministry of Foreign Affairs; Ministry of National Development Planning/Chairperson of National Development Planning Agency; Ministry of Defense; Ministry of*

Pertahanan, Kementerian Hukum dan Hak Asasi Manusia, Kementerian Keuangan, Kementerian Energi dan Sumber Daya Mineral, Kementerian Perindustrian, Kementerian Perdagangan, Kementerian Pertanian, Kementerian Perhubungan, Kementerian Kelautan dan Perikanan, Kementerian Ketenagakerjaan, Kementerian Badan Usaha Milik Negara, Kementerian Koperasi dan UKM, Kementerian Pekerjaan Umum dan Perumahan Rakyat, Kementerian Lingkungan Hidup dan Kehutanan, Kementerian Agraria dan Tata Ruang/ Badan Pertanahan Nasional, Kementerian Kesehatan, Kementerian Kebudayaan dan Pendidikan Dasar Menengah, Kementerian Sosial, Kementerian Agama, Kementerian Pariwisata, Kementerian Komunikasi dan Informatika, Kementerian Pendayagunaan Aparatur Negara dan Reformasi Birokrasi, Kementerian Pemuda dan Olahraga, Kementerian Desa, Pembangunan Daerah Tertinggal dan Transmigrasi, Kementerian Riset Teknologi dan Pendidikan Tinggi, dan Kementerian Pemberdayaan Perempuan dan Perlindungan Anak.

7. Setingkat Menteri terdiri dari Kejaksaan Agung, Tentara Nasional Indonesia, dan Kepolisian Negara Republik

Justice and Human Rights; Ministry of Finance; Ministry of Energy and Mineral Resources; Ministry of Industry; Ministry of Trade; Ministry of Agriculture; Ministry of Transportation; Ministry of Maritime Affairs and Fisheries; Ministry of Manpower; Ministry of State Owned Enterprises; Ministry of Cooperatives and Small and Medium Enterprises; Ministry of Public Works and Public Housing; Ministry of Environment and Forestry; Ministry of Agrarian Affairs and Spatial Planning/National Land Agency; Ministry of Health; Ministry of Culture and Elementary & Secondary Education; Ministry of Social Services; Ministry of Religious Affairs; Ministry of Tourism; Ministry of Communication and Informatics; Ministry of Empowerment of State Apparatus and Bureaucracy Reform; Ministry of Youth and Sports Affairs; Ministry of Village Development, Disadvantaged Regions and Transmigration; Ministry of Research, Technology, and Higher Education; and Ministry of Women Empowerment and Child Protection

7. *Ministerial Level Officials consist of, Attorney General, Indonesian National Defense Force, and Indonesian National Police.*

- Indonesia
8. Lembaga Pemerintah Non Kementerian terdiri dari Arsip Nasional Republik Indonesia, Badan Intelijen Negara, Badan Kepegawaian Negara, Badan Kependudukan dan Keluarga Berencana Nasional, Badan Koordinasi Penanaman Modal, Badan Informasi Geospasial, Badan Meteorologi, Klimatologi, dan Geofisika, Badan Narkotika Nasional, Badan Nasional Penanggulangan Bencana, Badan Nasional Penanggulangan Terorisme, Badan Nasional Penempatan dan Perlindungan Tenaga Kerja Indonesia, Badan Pengawasan Obat dan Makanan, Badan Pengawasan Tenaga Nuklir, Badan Pengawasan Keuangan dan Pembangunan, Badan Pengkajian dan Penerapan Teknologi, Badan Pusat Statistik, Badan SAR Nasional, Badan Standardisasi Nasional, Badan Tenaga Nuklir Nasional, Lembaga Administrasi Negara, Lembaga Ilmu Pengetahuan Indonesia, Lembaga Ketahanan Nasional, Lembaga Kebijakan Pengadaan Barang/Jasa Pemerintah, Lembaga Penerbangan dan Antariksa Nasional, Lembaga Sandi Negara, dan Perpustakaan Nasional Republik Indonesia.
8. *Non Ministerial Institutions consist of National Archive of the Republic of Indonesia, State Intelligence Board, National Civil Service Agency, National Population and Family Planning Board, Investment Coordinating Board, Geospatial Information Agency, Meteorology, Climatology, and Geophysics Agency, National Narcotics Agency, National Agency for Disaster Management, National Counter Terrorism Agency, The National Authority for The Placement and Protection of Indonesian Overseas Workers, National Agency of Drugs and Foods Control, Nuclear Energy Controlling Board, Audit and Development Supervising Agency, Agency for the Assesment and Application Technology, BPS-Statistics Indonesia, National Search and Rescue Agency, National Standardization Board, National Nuclear Energy Board, National Institute of Administration, National Institute of Science, National Resilience Institute, Government Procurement Policy Board, National Institute of Space and Aeronautics, National Crypto Agency, and National Library of Republic of Indonesia.*

ULASAN

Data Pemerintahan yang tersaji dalam bab ini bersumber dari Bagian Pemerintahan Sekretariat Daerah Kota Mojokerto, Badan Kepegawaian Daerah Kota Mojokerto, Sekretariat DPRD Kota Mojokerto, Komisi Pemilihan Umum Daerah Kota Mojokerto, dan Kepolisian Resor Mojokerto.

Unit pemerintahan di Kota Mojokerto terdiri dari 3 kecamatan, 18 kelurahan, 175 RW dan 676 RT.

Jumlah Pegawai Negeri Sipil pada tahun 2020 sebesar 2.789. Proporsi jumlah Pegawai Negeri Sipil laki-laki dan perempuan pada tahun 2020 berturut-turut 1.216 dan 1.573. Menurut tingkat kepangkatan, jumlah Pegawai Negeri Sipil Golongan I sebanyak 34, Golongan II sebanyak 547, Golongan III sebanyak 1.620 dan Golongan IV sebanyak 588.

Anggota Dewan Perwakilan Rakyat Daerah (DPRD) pada tahun 2020 berjumlah 25 orang. Secara organisasi, anggota DPRD terdistribusi ke dalam 6 fraksi, meliputi : Fraksi Kebangkitan Bangsa, Fraksi Partai Demokrat, Fraksi Demokrasi Indonesia Perjuangan, Fraksi Golongan Karya, Fraksi Amanat Nasional dan Fraksi Gerakan Keadilan Pembangunan.

DESCRIPTION

Government data presented in this chapter are sourced from the Government Section of the Mojokerto Municipality Regional Secretariat, Mojokerto District Personnel Agency, Mojokerto Municipality DPRD Secretariat, Mojokerto Municipality Regional Election Commission, and Mojokerto Resort Police.

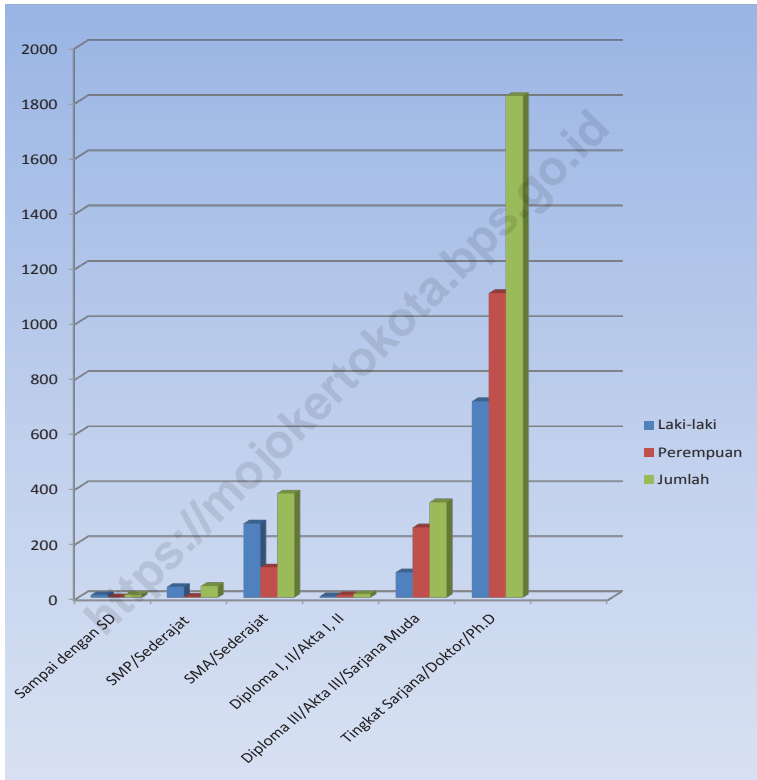
Government units in Mojokerto Municipality consists of 3 districts, 18 sub districts, 175 citizens association and 676 neighborhoods.

The number of Civil Servants in 2020 is 2.789. The proportion of male and female Civil Servants in 2020 was 1.216 and 1.573 respectively. According to the rank level, the number of Civil Servants in Group I is 34, Group II is 547, Group III is 1.620 and Group IV is 588

Members of the Regional People's Legislative Assembly (DPRD) in 2020 number 25 people. Organizationally, DPRD members are distributed into 6 factions, including: National Awakening Faction, Parti Democratic Faction , Indonesian Democratic Faction, Golongan Karya Faction, National Mandate Faction and Development Justice Movement Faction.

Gambar 2.1
Figures

Aparatur Sipil Negara Pemerintah Kota Mojokerto menurut pendidikan dan jenis kelamin, 2020
Civillian Government Official by Level Education and sex in Mojokerto Municipality, 2020

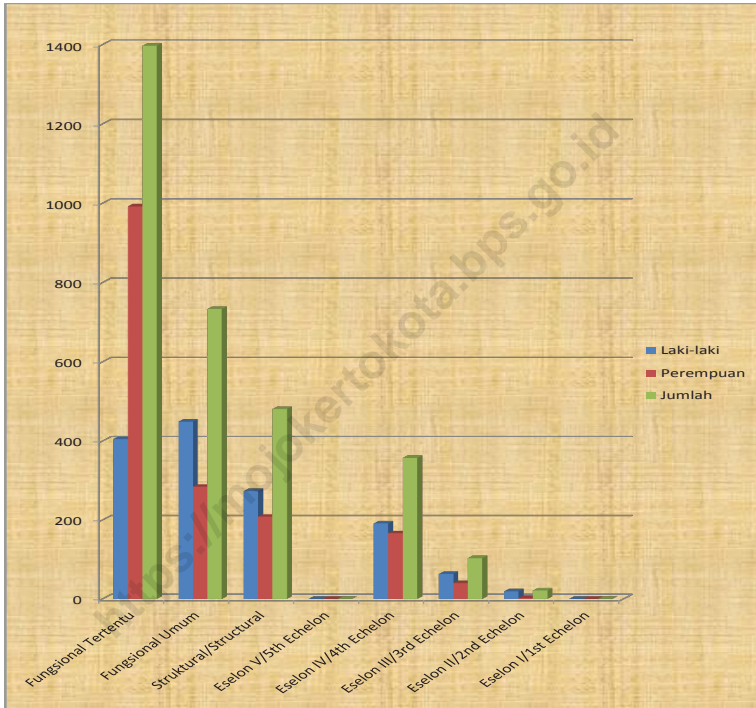


Catatan/Note:

Sumber/Source: Badan Kepegawaian Daerah Kota Mojokerto /Board Regional Employee of Mojokerto Municipality

Gambar 2.2
Figures

Aparatur Sipil Negara Pemerintah Kota Mojokerto menurut Jabatan, 2020
Civillian Government Official by Occupation in Mojokerto Municipality, 2020



Catatan/Note:

Sumber/Source: Badan Kepegawaian Daerah Kota Mojokerto /Board Regional Employee of Mojokerto Municipality

2.1 WILAYAH ADMINISTRATIF ADMINISTRATIVE AREA

Tabel 2.1.1 **Jumlah Desa¹/Kelurahan Menurut Kecamatan, 2016–2020**
Table **Number of Villages¹/Kelurahan by Subdistrict, 2016–2020**

Kecamatan Subdistrict	2016	2017	2018	2019	2020
(1)	(2)	(3)	(4)	(5)	(6)
010. PRAJURIT KULON	6	6	6	6	6
020. MAGERSARI	6	6	6	6	6
021. KRANGGAN	6	6	6	6	6
Kota Mojokerto	18	18	18	18	18

Catatan/Note: ¹ Termasuk kelurahan dan Unit Permukiman Transmigrasi (UPT)/Include Transmigration Settlement Unit
 Sumber/Source: Peraturan Kepala Badan Pusat Statistik Nomor 29 Tahun 2018 Tanggal 15 Januari 2018 tentang Perubahan Atas Peraturan Kepala Badan Pusat Statistik Nomor 55 Tahun 2017 tentang Kode dan Nama Wilayah Kerja Statistik Tahun 2017
Chief Statistician Regulation Number 29/2018, January 15 2018, as a revision of Chief Statistician Regulation Number 55 of 2017 on Code and Name of Regional Level of Data Collection.

2.2 DEWAN PERWAKILAN RAKYAT DAERAH REGIONAL HOUSE OF REPRESENTATIVE

Tabel 2.2.1 Jumlah Anggota Dewan Perwakilan Rakyat Daerah Menurut Partai Politik dan Jenis Kelamin di Kota Mojokerto, 2020
Number of Regional House of Representatives's Members by Political Parties and Sex in Mojokerto Municipality 2020

Partai Politik <i>Political Parties</i>	Jenis Kelamin <i>Sex</i>		Jumlah <i>Total</i>
	Laki-laki <i>Male</i>	Perempuan <i>Female</i>	
(1)	(2)	(3)	(4)
PDI-Perjuangan	3	2	5
Partai Golkar	4	-	4
PKB	2	2	4
Partai Demokrat	3	-	3
PAN	3	-	3
PKS	2	-	2
Partai Gerindra	2	-	2
PPP	1	-	1
Partai Nasdem	1	-	1
Jumlah/Total	21	4	25

Catatan/Note:

Sumber/Source: Sekretariat DPRD Kota Mojokerto /Parliament Secretariate of Mojokerto Municipality

Tabel
Table 2.2.2

Komposisi Keanggotaan DPRD Kota Mojokerto menurut Fraksi dan Komisi, 2020
Membership Composition Parliament of Mojokerto City by Fractions and Commissiony, 2020

Farksi Parlemen Parlemen Fraction	Pimpinan Lead	Komisi Comission			Jumlah Total
		I	II	III	
(1)	(2)	(3)	(4)	(5)	(6)
Fraksi PDI-Perjuangan	1	2	1	1	5
Fraksi Golkar	1	1	1	1	4
Fraksi PKB	1	1	1	1	4
Fraksi Partai Demokrat	-	1	2	1	4
Fraksi PAN	-	1	1	1	3
Fraksi Gerakan Keadilan Pembangunan	-	1	2	2	5
Jumlah/Total	3	7	8	7	25

Catatan/Note:

Sumber/Source: Sekretariat DPRD Kota Mojokerto /Parliament Secretariate of Mojokerto Municipality

Tabel
Table 2.2.3

Frekuensi kegiatan rapat anggota DPRD Kota Mojokerto menurut jenis kegiatan dan bulan , 2020
Meeting Frekuensi Parlement of Mojokerto Municipality by kind activities and month, 2020

Jenis Kegiatan <i>Kind of Activity</i>	Bulan / Month					
	Jan	Feb	Mar	Apr	Mei	Jun
(1)	(2)	(3)	(4)	(5)	(6)	(7)
Paripurna	2	-	5	2	-	1
Fraksi	-	-	-	-	-	-
Panitia Musyawarah	2	1	2	1	1	1
Panitia Anggaran	-	-	-	-	-	-
Panitia Khusus	-	-	-	-	-	-
Gabungan Pimpinan	-	-	-	-	-	-
Komisi I	1	1	1	1	1	1
Komisi II	1	1	1	1	1	1
Komisi III	2	1	1	1	1	1
Rapat Pimpinan DPRD	1	-	1	-	1	-
Rapat Kerja	1	-	-	-	-	-
Rapat Dengar Pendapat	5	1	3	2	6	1
Rapat Gabungan Komisi	1	-	2	-	-	-
Rapat Badan Kehormatan	-	-	-	-	-	-
Rapat Panitia Legislasi	-	1	-	-	-	-
Kunjungan Kerja Dalam Wilayah	1	2	2	-	-	2
Kunjungan Kerja Luar Wilayah	2	1	-	-	-	-
Menerima Kunjungan Kerja	4	10	5	-	-	6
Jumlah/Total	23	19	23	8	11	14

Lanjutan Tabel/*Continued Table 2.2.3*

Jenis Kegiatan <i>Kind of Activity</i>	Bulan / Month					
	Jul	Agt	Sep	Okt	Nov	Des
(1)	(2)	(3)	(4)	(5)	(6)	(7)
Paripurna	5	4	5	5	6	3
Fraksi	1	1	1	1	1	2
Panitia Musyawarah	1	2	1	1	2	-
Panitia Anggaran	1	2	1	1	1	-
Panitia Khusus	-	-	2	3	1	-
Gabungan Pimpinan	-	-	-	-	-	-
Komisi I	1	1	1	1	1	-
Komisi II	1	1	1	1	2	-
Komisi III	1	1	1	1	1	-
Rapat Pimpinan DPRD	-	1	-	1	-	1
Rapat Kerja	-	1	1	3	1	3
Rapat Dengar Pendapat	2	-	-	1	1	-
Rapat Gabungan Komisi	-	2	2	-	3	-
Rapat Badan Kehormatan	-	-	-	-	-	-
Rapat Panitia Legislasi	3	-	1	-	-	-
Kunjungan Kerja Dalam Wilayah	-	-	-	2	4	1
Kunjungan Kerja Luar Wilayah	2	1	1	2	4	3
Menerima Kunjungan Kerja	9	9	6	12	11	13
Jumlah/Total	27	26	24	35	39	25

Catatan/*Note:*Sumber/*Source:* Sekretariat DPRD Kota Mojokerto /Parliament Secretariate of Mojokerto Municipality

2.3 SUMBER DAYA MANUSIA HUMAN RESOURCES

Tabel 2.3.1 **Jumlah Pegawai Negeri Sipil Menurut Jabatan dan Jenis Kelamin di Kota Mojokerto, Desember 2019 dan Desember 2020**
Number of Civil Servants by Occupation and Sex in Mojokerto Municipality, Desember 2019 dan Desember 2020

Jabatan <i>Occupation</i>	2019		Jumlah <i>Total</i>
	Laki-laki <i>Male</i>	Perempuan <i>Female</i>	
(1)	(2)	(3)	(4)
Fungsional Tertentu <i>Specific Functional</i>	430	1,041	1,471
Fungsional Umum <i>Staf General Functional</i>	526	320	846
Struktural/ <i>Structural</i>	260	212	472
Eselon V/5th Echelon	2	3	5
Eselon IV/4th Echelon	171	166	337
Eselon III/3rd Echelon	65	39	104
Eselon II/2nd Echelon	22	4	26
Eselon I/1st Echelon	-	-	-
Jumlah/Total	1.216	1.573	2.789

Lanjutan Tabel/*Continued Table 2.3.1*

Jabatan <i>Occupation</i>	2020		Jumlah <i>Total</i>
	Laki-laki <i>Male</i>	Perempuan <i>Female</i>	
(1)	(5)	(6)	(7)
Fungsional Tertentu <i>Specific Functional</i>	405	992	1397
Fungsional Umum <i>Staf General Functional</i>	449	284	733
Struktural/ <i>Structural</i>	273	208	481
Eselon V/5th Echelon	0	0	0
Eselon IV/4th Echelon	191	166	357
Eselon III/3rd Echelon	63	40	103
Eselon II/2nd Echelon	19	2	21
Eselon I/1st Echelon	0	0	0
Jumlah/<i>Total</i>	1.127	1.484	2.611

Catatan/*Note:*Sumber/*Source:* Badan Kepegawaian Daerah Kota Mojokerto/Board Regional Employee of Mojokerto Municipality

Tabel
Table 2.3.2

Jumlah Pegawai Negeri Sipil Menurut Tingkat Pendidikan dan Jenis Kelamin di Kota Mojokerto, Desember 2019 dan Desember 2020
Number of Civil Servants by Educational Level and Sex in Mojokerto Municipality, December 2019 and December 2020

Tingkat Pendidikan <i>Educational Level</i>	2019		
	Laki-laki <i>Male</i>	Perempuan <i>Female</i>	Jumlah <i>Total</i>
(1)	(2)	(3)	(4)
Sampai dengan SD <i>Up to Primary School</i>	15	1	16
SMP/Sederajat <i>General Vocational Junior High School</i>	64	7	71
SMA/Sederajat <i>General/Vocational Senior High School</i>	308	145	453
Diploma I, II/Akta I, II <i>Diploma I, II/Akta I, II</i>	11	20	31
Diploma III/Akta III/Sarjana Muda <i>Diploma III/Akta III/Bachelor</i>	96	275	371
Tingkat Sarjana/Doktor/Ph.D <i>University Graduates</i>	722	1,125	1,847
Jumlah/Total	1.216	1.573	2.789

Lanjutan Tabel/*Continued Table 2.3.2*

Tingkat Pendidikan <i>Educational Level</i>	2020		
	Laki-laki <i>Male</i>	Perempuan <i>Female</i>	Jumlah <i>Total</i>
(1)	(5)	(6)	(7)
Sampai dengan SD <i>Up to Primary School</i>	9	1	10
SMP/Sederajat <i>General Vocational Junior High School</i>	39	3	42
SMA/Sederajat <i>General/Vocational Senior High School</i>	269	110	379
Diploma I, II/Akta I, II <i>Diploma I, II/Akta I, II</i>	4	9	13
Diploma III/Akta III/Sarjana Muda <i>Diploma III/Akta III/Bachelor</i>	92	255	347
Tingkat Sarjana/Doktor/Ph.D <i>University Graduates</i>	714	1,106	1,820
Jumlah/Total	1.127	1.484	2.611

Catatan/Note:

Sumber/Source: Badan Kepegawaian Daerah Kota Mojokerto/Board Regional Employee of Mojokerto Municipality

Tabel
Table 2.3.3

**Jumlah Pegawai Negeri Sipil Menurut Tingkat
Kepangkatan dan Jenis Kelamin di Kota Mojokerto,
Desember 2019 dan Desember 2020**
*Number of Civil Servants by Hierarchy and Sex in Mojokerto
Municipality, December 2019 and December 2020*

Pangkat/Golongan/Ruang Hierarchy	2019		
	Laki-laki Male	Perempuan Female	Jumlah Total
(1)	(2)	(3)	(4)
1. I/A (Juru Muda)	-	-	-
2. I/B (Juru Muda Tingkat I)	-	-	-
3. I/C (Juru)	5	-	5
4. I/D (Juru Tingkat I)	28	1	29
Golongan I/Range I	33	1	34
5. II/A (Pengatur Muda)	21	3	24
6. II/B (Pengatur Muda Tingkat I)	47	33	80
7. II/C (Pengatur)	101	116	217
8. II/D (Pengatur Tingkat I)	133	93	226
Golongan II/Range II	302	245	547
9. III/A (Penata Muda)	156	239	395
10. III/B (Penata Muda Tingkat I)	190	317	507
11. III/C (Penata)	152	201	353
12. III/D (Penata Tingkat I)	157	208	365
Golongan III/Range III	655	965	1,620
13. IV/A (Pembina)	107	133	240
14. IV/B (Pembina Tingkat I)	90	203	293
15. IV/C (Pembina Utama Muda)	27	24	51
16. IV/D (Pembina Utama Madya)	2	2	4
17. IV/E (Pembina Utama)	-	-	-
Golongan IV/Range IV	226	362	588
Jumlah/Total	1.216	1.573	2.789

Lanjutan Tabel/*Continued Table 2.3.3*

Pangkat/Golongan/Ruang <i>Hierarchy</i>	2020		
	Laki-laki <i>Male</i>	Perempuan <i>Female</i>	Jumlah <i>Total</i>
(1)	(5)	(6)	(7)
1. I/A (Juru Muda)	-	-	-
2. I/B (Juru Muda Tingkat I)	-	-	-
3. I/C (Juru)	3	0	3
4. I/D (Juru Tingkat I)	21	1	22
Golongan I/Range I	24	1	25
5. II/A (Pengatur Muda)	51	31	82
6. II/B (Pengatur Muda Tingkat I)	77	100	177
7. II/C (Pengatur)	130	84	214
8. II/D (Pengatur Tingkat I)	138	208	346
Golongan II/Range II	274	218	492
9. III/A (Penata Muda)	187	320	507
10. III/B (Penata Muda Tingkat I)	133	176	309
11. III/C (Penata)	160	220	380
12. III/D (Penata Tingkat I)	105	122	227
Golongan III/Range III	618	924	1,542
13. IV/A (Pembina)	105	122	227
14. IV/B (Pembina Tingkat I)	82	195	277
15. IV/C (Pembina Utama Muda)	24	21	45
16. IV/D (Pembina Utama Madya)	-	3	3
17. IV/E (Pembina Utama)	-	-	-
Golongan IV/Range IV	211	341	552
Jumlah/Total	1.127	1.484	2.611

Catatan/Note:

Sumber/Source: Badan Kepegawaian Daerah Kota Mojokerto/Board Regional Employee of Mojokerto Municipality

Tabel
Table 2.3.4

Jumlah Pegawai Negeri Sipil Menurut Organisasi Perangkat Daerah dan Jenis Kelamin di Kota Mojokerto, 2020
Number of Civil Servants by Institution and Sex in Mojokerto Municipality, 2020

Organisasi Perangkat Daerah <i>Institution</i>	Laki-laki <i>Male</i>	Perempuan <i>Female</i>	Jumlah <i>Total</i>
(1)	(2)	(3)	(4)
Sekretariat Daerah	61	50	111
Sekretariat DPRD	19	7	26
Dinas Pekerjaan Umum dan Penataan Ruang	21	13	34
Dinas Perumahan dan Kawasan Permukiman	11	4	15
Dinas Perhubungan	28	11	39
Dinas Komunikasi dan Informatika	13	11	24
Dinas Ketahanan Pangan dan Pertanian	21	16	37
Dinas Perindustrian dan Perdagangan	46	11	57
Dinas Koperasi Usaha Mikro dan Tenaga Kerja	8	10	18
Dinas Kependudukan dan Pencatatan Sipil	6	11	17
Dinas Sosial	12	10	22
Dinas Pemuda, Olahraga, Kebudayaan dan Pariwisata	11	9	20
Dinas Pemberdayaan Perempuan, Perlindungan Anak dan Keluarga Berencana	10	12	22
Dinas Lingkungan Hidup	82	8	90
Dinas Perpustakaan dan Arsip	13	7	20
Dinas Penanaman Modal dan Pelayanan Terpadu Satu Pintu	13	7	20
Dinas Pendidikan	286	596	882
Dinas Kesehatan	68	264	332

Lanjutan Tabel/*Continued Table* 2.3.4

Organisasi Perangkat Daerah <i>Institution</i>	Laki-laki <i>Male</i>	Perempuan <i>Female</i>	Jumlah <i>Total</i>
(1)	(2)	(3)	(4)
Badan Pendapatan, Pengelolaan Keuangan dan Aset Daerah	22	22	44
Badan Kepegawaian	11	8	19
Badan Perencanaan Pembangunan	13	16	29
Inspektorat	12	14	26
Badan Penelitian dan Pengembangan	4	1	5
Badan Kesatuan Bangsa dan Politik	9	10	19
Satuan Polisi Pamong Praja	67	3	70
RSU dr Wahidin Sudiro Husodo	151	275	426
Kecamatan Magersari	8	6	14
Kecamatan Prajuritkulon	5	6	11
Kecamatan Kranggan	9	4	13
Kelurahan Kedundung	4	4	8
Kelurahan Wates	5	5	10
Kelurahan Balongsari	6	2	8
Kelurahan Gedongan	6	3	9
Kelurahan Gununggedangan	6	2	8
Kelurahan Magersari	5	2	7
Kelurahan Mentikan	5	2	7
Kelurahan Kauman	3	4	7
Kelurahan Pulorejo	5	2	7
Kelurahan Kauman	3	4	7
Kelurahan Pulorejo	5	2	7

Lanjutan Tabel/*Continued Table 2.3.4*

Organisasi Perangkat Daerah Institution	Laki-laki Male	Perempuan Female	Jumlah Total
(1)	(2)	(3)	(4)
Kelurahan Prajuritkulon	6	2	8
Kelurahan Surodinawan	6	5	11
Kelurahan Blooto	3	5	8
Kelurahan Miji	4	1	5
Kelurahan Jagalan	6	3	9
Kelurahan Kranggan	5	6	11
Kelurahan Meri	5	5	10
Kelurahan Sentanan	4	4	8
Kelurahan Purwotengah	3	5	8
Jumlah/Total	1.127	1.484	2.611

Catatan/Note:

Sumber/Source: Badan Kepegawaian Daerah Kota Mojokerto/Board Regional Employee of Mojokerto Municipality

2.4 KEUANGAN PEMERINTAH GOVERNMENT FINANCE

Tabel 2.4.1 **Realisasi Pendapatan Pemerintah Kota Mojokerto, Menurut Jenis Pendapatan, 2020**
Actual Mojokerto Municipality Government Revenues by Kind of Revenues, 2020

Jenis Pendapatan Kind of Revenues	2020
(1)	(2)
1. Pendapatan Asli Daerah (PAD)	232.646.507.072,60
1.1 Pajak Daerah	49.932.201.609,64
1.2 Retribusi Daerah	10.895.577.274,50
1.3 Hasil Perusahaan Milik Daerah dan Pengelolaan Kekayaan Daerah yang Dipisahkan	170.351.746.651,11
1.4 Lain-lain PAD yang Sah	1.466.981.537,35
2. Dana Perimbangan	543.918.164.967,00
2.1 Bagi Hasil Pajak/Bagi Hasil Bukan Pajak	83.303.578.942,00
2.2 Dana Alokasi Umum	373.898.704.000,00
2.3 Dana Alokasi Khusus	86.715.882.025,00
3. Lain-lain Pendapatan Daerah yang Sah	104.373.518.973,00
3.1 Pendapatan Hibah	10.857.280.000,00
3.2 Dana Bagi Hasil Pajak dari Provinsi dan Pemerintah Daerah Lainnya	64.119.416.073,00
3.3 Dana Penyesuaian dan Otonomi Khusus	28.495.701.000,00
3.4 Bantuan Keuangan dari Provinsi atau Pemerintah Daerah Lainnya	901.121.900,00
Jumlah/Total	880.938.191.012,60

Catatan/Note:

Sumber/Source: Dinas Pendapatan, Pengelolaan Keuangan dan Aset Kota Mojokerto/ *Revenue, Management of Finance and Asset Services of Mojokerto City*

Tabel 2.4.2 **Realisasi Belanja Pemerintah Kota Mojokerto Menurut Jenis Belanja (juta rupiah), 2020**
Table **Actual Mojokerto Municipality Government Expenditures by Kind of Expenditures (miliion rupiahs), 2020**

Jenis Belanja Kind of Expenditure	2020
(1)	(2)
1. Belanja Operasi	...
1.1 Belanja Pegawai	...
1.2 Belanja Barang	...
1.3 Belanja Bunga	...
1.4 Belanja Subsidi	...
1.4 Belanja Hibah	...
1.5 Belanja Bantuan Sosial	...
2. Belanja Modal	...
2. Belanja Tak Terduga	...
Jumlah/Total	...

Catatan/Note: ... Data Belum Tersedia

Sumber/Source: Dinas Pendapatan, Pengelolaan Keuangan dan Aset Kota Mojokerto/ Revenue, Management of Finance and Asset Services of Mojokerto City

Tabel
Table 2.4.3

**Jumlah realisasi penerimaan pokok PBB menurut
Kecamatan di Kota Mojokerto , 2019-2020**
**Number of Realization PBB Tax Receipt by district in
Mojokerto Municipality, 2019-2020**

Kecamatan Subdistrict	2019		2020	
	Pokok Primary	Realisasi Realization	Pokok Primary	Realisasi Realization
(1)	(2)	(3)	(4)	(5)
010. PRAJURIT KULON	2,468,429,115	1,503,160,57	2,473,856,625	1,367,268,22
020. MAGERSARI	5,979,971,401	3,826,917,52	6,125,049,342	4,215,734,80
021. KRANGGAN	4,934,776,300	3,724,726,30	4,952,872,312	3,978,183,31
Kota Mojokerto	13,383,176,816	9,054,804,407	13,551,778,279	9,561,186,347

Catatan/Note:

Sumber/Source: Dinas Pendapatan, Pengelolaan Keuangan dan Aset Kota Mojokerto/ Revenue, Management of Finance and Asset Services of Mojokerto City

Tabel
Table 2.4.4**Jumlah Target dan realisasi Penerimaan Asli Daerah Kota Mojokerto menurut jenis pajak, 2020**
Number of Target and Realization Regional Revenues Mojokerto Municipality by kind taxes, 2020

Jenis Pajak <i>Kind of Taxes</i>	2020		Persentase <i>Percentage</i>
	Target <i>Target</i>	Realisasi <i>Realization</i>	
(1)	(2)	(3)	(4)
Pajak Hotel	1.020.000.000,00	1.364.173.032,50	133,74%
Pajak Restoran	6.100.000.000,00	7.021.642.904,82	115,11%
Pajak Hiburan	675.000.000,00	634.262.147,32	93,96%
Pajak Reklame	313.000.000,00	301.385.766,00	96,29%
Pajak Penerangan Jalan	12.800.000.000,00	12.777.206.108,00	99,82%
Pajak Parkir	925.250.000,00	890.807.652,00	96,28%
Pajak Air Tanah	227.000.000,00	267.198.260,00	117,71%
Pajak BPHTB	10.000.000.000,00	13.250.578.896,00	132,51%
Pajak Mineral Bukan Logam dan Batuan	-	-	-
Pajak Bumi dan Bangunan (PBB)	11.100.000.000,00	13.424.946.843,00	120,95%
Jumlah / Total	43.160.250.000,00	49.932.201.609,64	115,69%

Catatan/Note:

Sumber/Source: Dinas Pendapatan, Pengelolaan Keuangan dan Aset Kota Mojokerto/ *Revenue, Management of Finance and Asset Services of Mojokerto City*

Tabel
Table 2.4.5

Jumlah Pendapatan Daerah dari Objek Kendaraan Bermotor Kota Mojokerto, 2020
Number Regional Revenues from Object of Engine Vehicles Mojokerto Municipality, 2020

Jenis Kendaraan <i>Kind of Vehicles</i>	Tahun <i>Year</i>	
	2019	2020
(1)	(2)	(3)
Mobil Penumpang <i>Passanger Car</i>	38.678.362.600	41.356.706.900
Bis <i>Bus</i>	1.017.235.400	1.046.027.600
Mobil Barang <i>Equipment Car</i>	14.662.336.300	15.056.334.600
Sepeda Motor <i>Motorcycle</i>	39.535.687.300	41.184.907.050
Alat Berat <i>Heavy Crane</i>	8.588.200	8.588.200
Jumlah / Total	93.902.209.800	98.652.564.350

Catatan/Note:

Sumber/Source: Dinas Pendapatan, Pengelolaan Keuangan dan Aset Kota Mojokerto/ *Revenue, Management of Finance and Asset Services of Mojokerto City*

03




PENDUDUK DAN KETENAGAKERJAAN POPULATION AND EMPLOYMENT



JUMLAH PENDUDUK KOTA MOJOKERTO



POPULATION
&
EMPLOYMENT



PENJELASAN TEKNIS**TECHNICAL NOTES**

1. Sumber utama data kependudukan adalah sensus penduduk yang dilaksanakan setiap sepuluh tahun sekali. Sensus penduduk telah dilaksanakan sebanyak enam kali sejak Indonesia merdeka, yaitu tahun 1961, 1971, 1980, 1990, 2000, dan 2010. Di dalam sensus penduduk, pencacahan dilakukan terhadap seluruh penduduk yang berdomisili di wilayah teritorial Indonesia termasuk warga negara asing kecuali anggota korps diplomatik negara sahabat beserta keluarganya. Metode pengumpulan data dalam sensus dilakukan dengan wawancara antara petugas sensus dengan responden dan juga melalui e-census. Pencatatan penduduk menggunakan konsep usual residence, yaitu konsep di mana penduduk biasa bertempat tinggal. Bagi penduduk yang bertempat tinggal tetap dicacah di mana mereka biasa tinggal, sedangkan untuk penduduk yang tidak bertempat tinggal tetap dicacah di tempat di mana mereka ditemukan petugas sensus pada malam 'Hari Sensus'. Termasuk penduduk yang tidak bertempat tinggal tetap adalah tuna wisma, awak kapal berbendera Indonesia, penghuni perahu/rumah apung, masyarakat terpencil/terasing, dan pengungsi. Bagi mereka

1. *The main source of demographic data is population census, which is conducted every ten years. Population Census has been conducted six times since Indonesia's independence: 1961, 1971, 1980, 1990, 2000, and 2010. The population census enumerates all residents who domicile in the entire territory of Indonesia including foreign citizens except the diplomatic corps members and their families. The method of data collection in a population census involves interviewing respondents and conducting e-census. Enumeration of the population uses the concept of "usual residence", which is the concept of "places where people usually live". De jure was applied to the permanent residents, while de facto was applied to non-permanent residents. The permanent residents were enumerated in place where they normally live, the non-permanent residents were enumerated where they were found by the enumerators, on the night of 'Census Date'. The non permanent residents include homeless people, ship crew, boat people, remote area community, and internally displaced persons. Those who had permanent residence and had been travelling away from their home for six months or more were not enumerated in their permanent*

yang mempunyai tempat tinggal tetap dan sedang bepergian ke luar wilayah lebih dari enam bulan, tidak dicacah di tempat tinggalnya, tetapi dicacah di tempat tujuannya. Untuk tahun yang tidak dilaksanakan sensus penduduk, data kependudukan diperoleh dari hasil proyeksi penduduk. Proyeksi penduduk merupakan suatu perhitungan ilmiah yang didasarkan pada asumsi dari komponen-komponen perubahan penduduk, yaitu kelahiran, kematian, dan migrasi. Proyeksi penduduk Indonesia 2010–2035 menggunakan data dasar penduduk hasil SP2010.

2. Penduduk Indonesia adalah semua orang yang berdomisili di wilayah teritorial Indonesia selama 6 bulan atau lebih dan atau mereka yang berdomisili kurang dari 6 bulan tetapi bertujuan menetap.
3. Laju pertumbuhan penduduk adalah angka yang menunjukkan persentase pertambahan penduduk dalam jangka waktu tertentu.
4. Kepadatan penduduk adalah rasio banyaknya penduduk per kilometer persegi.
5. Rasio jenis kelamin adalah perbandingan antara penduduk laki-laki dan penduduk perempuan pada suatu wilayah dan waktu tertentu. Biasanya dinyatakan dengan banyaknya

place, but in the place where they were during the census. For the periods where the population census is not conducted, population projection is done to estimate population during those years. The population projection is an estimate based on the demographic components, such as birth, death, and migration. Indonesia's 2010–2035 population projection used the 2010 Population Census as the base population.

2. *The population of Indonesia are all residents of the entire territory of Indonesia who have stayed for six months or longer, and those who intended to stay more than six months even though their length of stay is less than six months.*
3. *The growth rate of population is the number that show percentage of population growth within a specified period.*
4. *Population density is ratio of population per square kilometer.*
5. *Sex ratio is the ratio of males population to females population in a given area and time, usually expressed as the number of males for every 100 females.*

- penduduk laki-laki untuk 100 penduduk perempuan.
6. Distribusi penduduk adalah pola persebaran penduduk di suatu wilayah, baik berdasarkan batas-batas geografis maupun berdasarkan batas-batas administrasi pemerintahan.
 7. Komposisi penduduk adalah pola persebaran penduduk menurut karakteristiknya, contoh: penduduk menurut kelompok umur, penduduk menurut jenis kelamin
 8. Rumah tangga adalah seseorang atau sekelompok orang yang mendiami sebagian atau seluruh bangunan fisik/sensus dan biasanya tinggal bersama serta pengelolaan makan dari satu dapur. Yang dimaksud makan dari satu dapur adalah jika pengurusan kebutuhan sehari-harinya dikelola bersama-sama menjadi satu.
 9. Anggota rumah tangga adalah semua orang yang biasanya bertempat tinggal di suatu rumah tangga, baik yang berada di rumah pada waktu pencacahan maupun yang sementara tidak ada.
 10. Rata-rata anggota rumah tangga adalah angka yang menunjukkan rata-rata jumlah anggota rumah tangga per rumah tangga.
 11. Istilah migrasi seumur hidup disebut bila provinsi tempat tinggal seseorang pada saat pencacahan berbeda dengan
6. *Population distribution is the pattern of population distribution in an area, either by geographic boundaries or by government administrative boundaries.*
 7. *Population composition is the pattern of population distribution by its characteristics, example: population by age group, population by sex*
 8. *Household is an individual or group of people living in a physical/census building unit or part of it and usually commit on a common provision for food and other essentials of living. Common provision for food means one organising daily needs for all of household members.*
 9. *Household member are those who usually lives in a household regardless of their location at the time of enumeration.*
 10. *Average household size is the average number of household members per household.*
 11. *Lifetime migration terminology if someone's province of residence at the time of enumeration was different from his/her province of*

- provinsi tempat lahirnya.
12. stilah migrasi risen disebut bila provinsi tempat tinggal seseorang pada saat pencacahan berbeda dengan provinsi tempat tinggalnya 5 tahun yang lalu.
 13. Penduduk usia kerja adalah penduduk yang berumur 15 tahun ke atas.
 14. Angkatan kerja adalah penduduk usia kerja (15 tahun ke atas) yang bekerja, punya pekerjaan namun sementara tidak bekerja, dan pengangguran.
 15. Bekerja adalah kegiatan ekonomi yang dilakukan oleh seseorang dengan maksud memperoleh atau membantu memperoleh pendapatan atau keuntungan dan lamanya bekerja paling sedikit 1 jam secara terus menerus dalam seminggu yang lalu (termasuk pekerja keluarga tanpa upah yang membantu dalam suatu usaha/ kegiatan ekonomi).
 16. Jumlah jam kerja seluruhnya adalah jumlah jam kerja yang digunakan untuk bekerja (tidak termasuk jam kerja istirahat resmi dan jam kerja yang digunakan untuk hal-hal di luar pekerjaan).
 17. Lapangan usaha adalah bidang kegiatan dari pekerjaan/tempat bekerja di mana seseorang bekerja. Klasifikasi lapangan usaha mengikuti Klasifikasi Baku Lapangan Usaha Indonesia (KBLI) dalam 1 digit.
- birthplace.*
12. *Recent migration terminology if someone's province of residence at the time of enumeration was different from his/her province of residence 5 years ago.*
 13. *Working age population is persons of 15 years and over.*
 14. *Labor force or economically active are persons of 15 years and over, who in the previous week were working, temporarily absent from work but having jobs, and unemployment.*
 15. *Working is economic activity conducted by a person and intended to earn income by doing work or helping to do work at least one hour continuously during the reference week (including unpaid family worker/s for any economic activity).*
 16. *total working hours is the total hours spent by an employee to perform all jobs (excluding the time used for other activities which are not classified as work).*
 17. *Industry is field of a person's activity or establishment. The classification of industries follows the Indonesia Standard Industrial Classification (KBLI) in one digit.*

18. Status pekerjaan adalah kedudukan seseorang dalam unit usaha/kegiatan dalam melakukan pekerjaan.
 19. Berusaha sendiri tanpa dibantu orang lain adalah bekerja atau berusaha dengan menanggung risiko secara ekonomis, yaitu dengan tidak kembalinya ongkos produksi yang telah dikeluarkan dalam rangka usahanya tersebut, serta tidak menggunakan pekerja dibayar maupun pekerja tak dibayar, termasuk yang sifat pekerjaannya memerlukan teknologi atau keahlian khusus.
 20. Berusaha dibantu buruh tidak tetap/buruh tidak dibayar adalah bekerja atau berusaha atas risiko sendiri, dan menggunakan buruh/pekerja tak dibayar dan atau buruh/pekerja tidak tetap.
 21. Berusaha dibantu buruh tetap/buruh dibayar adalah berusaha atas risiko sendiri dan mempekerjakan paling sedikit satu orang buruh/pekerja tetap yang dibayar.
 22. Buruh/karyawan/pegawai adalah seseorang yang bekerja pada orang lain atau instansi/kantor/ perusahaan secara tetap dengan menerima upah/gaji baik berupa uang maupun barang. Buruh yang tidak mempunyai majikan tetap, tidak digolongkan sebagai buruh/karyawan, tetapi sebagai pekerja bebas. Seseorang dianggap memiliki majikan tetap jika memiliki 1 (satu) majikan
18. *Employment status is the status of a person at his place of work or establishment where he was employed.*
 19. *Own-account worker is a person who works at his own risk without assisted by paid per mount worker or unpaid worker include technical job or skill job.*
 20. *Employer assisted by temporary workers/unpaid worker is a person who works at his own risk and assisted by temporary worker/unpaid worker.*
 21. *Employer assisted by permanent workers/paid workers is a person who does his business at her/his own risk at least one assisted by paid permanent worker.*
 22. *Employee is a person who work permanently for other people or institution/office/ company and gains some money/cash or goods as wage/salary. Labor who have no permanent employer is not categorized as a laborer/ worker/ employee but casual worker. A laborers in general is considered to have a permanent employer if he has the same employer during the past month, particularly for*

- (orang/rumah tangga) yang sama dalam sebulan terakhir, khusus pada sektor bangunan batasannya tiga bulan. Apabila majikannya instansi/lembaga, boleh lebih dari satu.
23. Pekerja bebas adalah seseorang yang bekerja pada orang lain/ majikan/institusi yang tidak tetap (lebih dari 1 majikan dalam sebulan terakhir) di usaha pertanian baik berupa usaha rumah tangga maupun bukan usaha rumah tangga, ataupun di nonpertanian atas dasar balas jasa dengan menerima upah atau imbalan baik berupa uang maupun barang, dan baik dengan sistem pembayaran harian maupun borongan
24. Pekerja tak dibayar adalah seseorang yang bekerja membantu usaha untuk memperoleh penghasilan/keuntungan yang dilakukan oleh salah seorang anggota rumah tangga atau bukan anggota rumah tangga tanpa mendapat upah/gaji baik berupa uang maupun barang.
- building construction sector is 3 months. If the employer is an institution, more than 1 (one) employer is allowed.*
23. *Casual employee is a person who does not work permanently for other people/employer/ institution (more than 1 employer during the last 1 month) in agricultural sector, either home industry or not home industry, or in non-agricultural sector based on remuneration paid with money or goods, and based on daily or contact payment system.*
24. *Unpaid worker is a person who intended to work without pay, either with money or good, in an establishment run by other members of the family, relative or neighbour.*

ULASAN

Jumlah penduduk Kota Mojokerto berdasarkan hasil Sensus Penduduk 2020 yaitu sebesar 132.434 jiwa, bertambah sebesar 12.238 jiwa jika dibandingkan dengan hasil SP2010. Dari registrasi penduduk, jumlah penduduk terbanyak terdapat pada Kecamatan Magersari, yaitu 59.939 jiwa, diikuti Kecamatan Prajurit Kulon 42.240 jiwa dan Kecamatan Kranggan 37.896 jiwa. Dengan total luas wilayah Kota Mojokerto 20.21 km², kepadatan penduduk adalah 6.552 orang per km².

Data tahun 2020 jumlah penduduk Kota Mojokerto yang termasuk angkatan kerja sejumlah 69.920 orang, sebanyak 65.208 orang bekerja dan jumlah pengangguran terbuka sebanyak 4.712 orang. Sedangkan penduduk yang bukan angkatan kerja berjumlah 32.583 orang. Jumlah Penduduk usia Kerja adalah 102.503 jiwa.

DESCRIPTION

The population of Mojokerto Regency is based Population Census 2020 Results which is 132.434 people, growth 12.238 people from SP2010. based registration, the most population is in Magersari Subdistrict, which is 59.939 people, followed by Prajurit Kulon Subdistrict 42.240 people and Kranggan 37.896 people. With the total area of Mojokerto Regency 20.21 km², population density is 6.552 people per km².

In 2020 the number of residents in Mojokerto Regency which includes the workforce is 69.920 person with a total workers are 65.208 person and open unemployment of 4.712 Whereas the population that is not the workforce is 32.583 people. Total Population Ages Workers are 102.503.

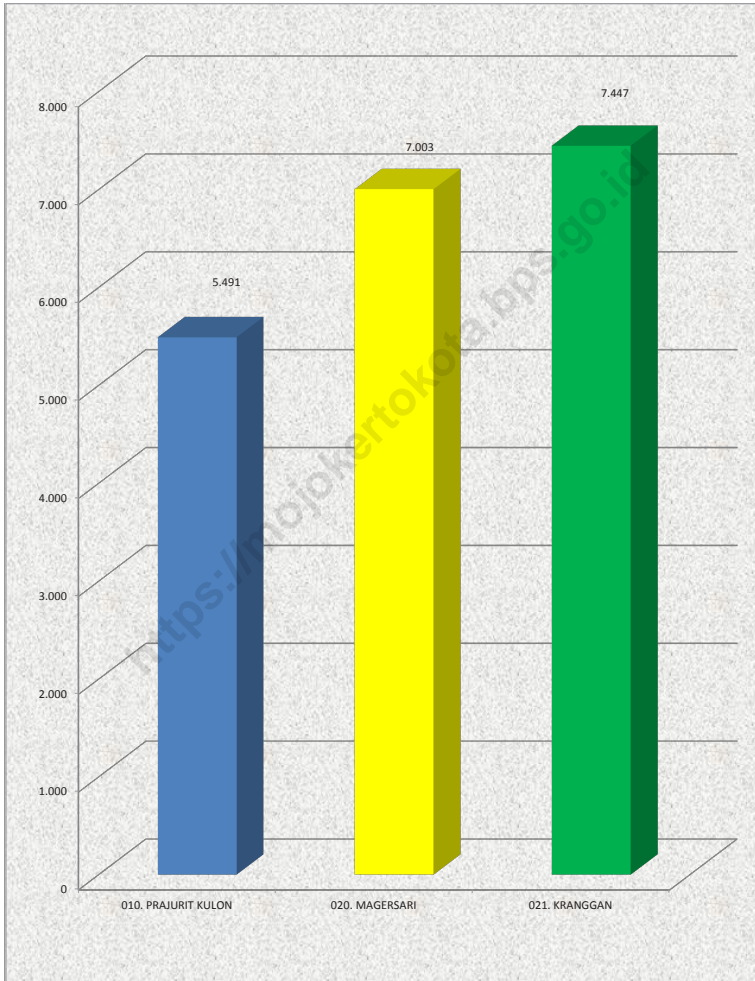
Gambar 3.1 **Jumlah Penduduk Hasil SP2020 Kota Mojokerto**
Figures **Number Population by SP2020 of Mojokerto Municipality**



Sumber/Source : BPS Kota Mojokerto/Centre Statistics of Mojokerto Municipality

Gambar 3.2
Figures

Kepadatan Penduduk Kota Mojokerto, 2020
Population Density of Mojokerto Municipality (%), 2020



Sumber/Source : BPS Kota Mojokerto/Centre Statistics of Mojokerto Municipality

3.1 PENDUDUK POPULATION

Tabel 3.1.1 **Penduduk, Angka Pertambahan Penduduk, Distribusi Persentase Penduduk, Kepadatan Penduduk, Rasio Jenis Kelamin Penduduk Menurut Kecamatan di Kota Mojokerto, 2020**
Population, Number Population Growth, Percentage Distribution of Population, Population Density, and Population Sex Ratio by Subdistrict in Mojokerto Municipality, 2020

Kecamatan Subdistrict	Penduduk Population	Angka Petambahan Penduduk Tahun 2010–2020 Number Population Growth 2010–2020
(1)	(2)	(3)
010. PRAJURIT KULON	40.693	6.597
020. MAGERSARI	56.588	4.311
021. KRANGGAN	35.153	1.330
Kota Mojokerto	132.434	12.238

Lanjutan Tabel/*Continued Table 3.1.1*

Kecamatan Subdistrict	Persentase Penduduk Percentage of Total Population (%)	Kepadatan Penduduk per km² Population Density per sq.km
(1)	(4)	(5)
010. PRAJURIT KULON	31	5.491
020. MAGERSARI	43	7.003
021. KRANGGAN	26	7.447
Kota Mojokerto	100	6.552

Lanjutan Tabel/*Continued Table 3.1.1*

Kecamatan <i>Subdistrict</i>	Rasio Jenis Kelamin <i>Population Sex Ratio</i>
(6)	(7)
010. PRAJURIT KULON	...
020. MAGERSARI	...
021. KRANGGAN	...
Kota Mojokerto	98,41

Catatan/*Note:*Sumber/*Source:* Hasil Sensus Penduduk 2020 / *Population Census 2020 Results*

Tabel 3.1.2 Jumlah Penduduk Menurut Kelompok Umur dan Jenis Kelamin di Kota Mojokerto, 2020
Population by Age Groups and Sex in Mojokerto Municipality, 2020

Kelompok Umur <i>Age Groups</i>	Jenis Kelamin <i>Sex</i>		Jumlah <i>Total</i>
	Laki-laki <i>Male</i>	Perempuan <i>Female</i>	
(1)	(2)	(3)	(4)
0-4	3.855	3.682	7.537
5-9	5.362	5.269	10.631
10-14	5.628	5.597	11.225
15-19	5.721	5.203	10.925
20-24	5.014	4.864	9.878
25-29	4.967	5.006	9.973
30-34	5.010	4.820	9.830
35-39	5.686	5.584	11.270
40-44	5.207	5.137	10.344
45-49	4.816	4.830	9.646
50-54	4.212	4.497	8.709
55-59	3.438	3.982	7.420
60-64	2.901	3.269	6.170
65-69	1.945	2.102	4.047
70-74	949	1.220	2.169
75+	974	1.685	2.659
	65.685	66.749	132.434

Catatan/Note:

Sumber/Source: Hasil Sensus Penduduk 2020 / *Population Census 2020 Results*

Tabel 3.1.3 Penduduk akhir tahun menurut Kelurahan dan Jenis Kelamin di Kota Mojokerto, 2020
Table 3.1.3 Amount End Year Population by Village and Gender in Mojokerto Municipality, 2020

Kelurahan Subdistrict	Jenis Kelamin Sex			Persentase Percentage
	Laki-laki Male	Perempuan Female	Jumlah Total	
(1)	(2)	(3)	(4)	(5)
Kecamatan Prajurit Kulon	21,055	21,185	42,240	30.16
Surodinawan	4,517	4,566	9,083	6.48
Prajurit Kulon	4,106	4,015	8,121	5.80
Blooto	3,526	3,550	7,076	5.05
Mentikan	3,182	3,213	6,395	4.57
Kauman	1,526	1,610	3,136	2.24
Pulorejo	4,198	4,231	8,429	6.02
Kecamatan Magersari	29,740	30,199	59,939	42.79
Gunung Gedangan	3,888	3,822	7,710	5.50
Kedundung	8,072	7,792	15,864	11.33
Balongsari	3,952	4,022	7,974	5.69
Gedongan	1,106	1,176	2,282	1.63
Magersari	2,756	2,932	5,688	4.06
Wates	9,966	10,455	20,421	14.58
Kecamatan Kranggan	18,705	19,191	37,896	27.05
Kranggan	6,570	6,731	13,301	9.50
Meri	4,540	4,600	9,140	6.53
Jagalan	1,486	1,492	2,978	2.13
Miji	4,271	4,371	8,642	6.17
Sentanan	1,071	1,166	2,237	1.60
Purwotengah	767	831	1,598	1.14
Kota Mojokerto	69,500	70,575	140,075	100.00

Catatan/Note:

Sumber/Source: Dinas Kependudukan dan Catatan Sipil Kota Mojokerto
 Department of Population and Civil Registration Mojokerto Municipality

Tabel
Table 3.1.4

Penduduk akhir tahun Warga Negara Indonesia menurut Kelurahan dan Jenis Kelamin di Kota Mojokerto , 2020
Amount End Year Population Indonesian Citizens by Village and Gender in Mojokerto Municipality, 2020

Kelurahan <i>Subdistrict</i>	Jenis Kelamin <i>Sex</i>		Jumlah <i>Total</i>	Persentase <i>Percentage</i>
	Laki-laki <i>Male</i>	Perempuan <i>Female</i>		
(1)	(2)	(3)	(4)	(5)
Kecamatan Prajurit Kulon	21,050	21,183	42,233	30.16
Surodinawan	4,513	4,565	9,078	6.48
Prajurit Kulon	4,106	4,015	8,121	5.80
Blooto	3,526	3,550	7,076	5.05
Mentikan	3,182	3,212	6,394	4.57
Kauman	1,525	1,610	3,135	2.24
Pulorejo	4,198	4,231	8,429	6.02
Kecamatan Magersari	29,713	30,198	59,911	42.78
Gunung Gedangan	3,888	3,822	7,710	5.51
Kedundung	8,072	7,792	15,864	11.33
Balongsari	3,928	4,022	7,950	5.68
Gedongan	1,106	1,175	2,281	1.63
Magersari	2,754	2,932	5,686	4.06
Wates	9,965	10,455	20,420	14.58
Kecamatan Kranggan	18,702	19,191	37,893	27.06
Kranggan	6,568	6,731	13,299	9.50
Meri	4,540	4,600	9,140	6.53
Jagalan	1,486	1,492	2,978	2.13
Miji	4,270	4,371	8,641	6.17
Sentanan	1,071	1,166	2,237	1.60
Purwotengah	767	831	1,598	1.14
Kota Mojokerto	69,465	70,572	140,037	100.00

Catatan/Note:

Sumber/Source: Dinas Kependudukan dan Catatan Sipil Kota Mojokerto
Department of Population and Civil Registration Mojokerto Municipality

Tabel 3.1.5 Penduduk akhir tahun Warga Negara Asing menurut Kelurahan dan Jenis Kelamin di Kota Mojokerto , 2020
Table 3.1.5 Amount End Year Population Foreign Citizens by Village and Gender in Mojokerto Municipality, 2020

Kelurahan Subdistrict	Jenis Kelamin Sex		Jumlah Total	Persentase Percentage
	Laki-laki Male	Perempuan Female		
(1)	(2)	(3)	(4)	(5)
Kecamatan Prajurit Kulon	5	2	7	18.42
Surodinawan	4	1	5	13.16
Prajurit Kulon	-	-	-	-
Blooto	-	-	-	-
Mentikan	-	1	1	2.63
Kauman	1	-	1	2.63
Pulorejo	-	-	-	-
Kecamatan Magersari	27	1	28	73.68
Gunung Gedangan	-	-	-	-
Kedundung	-	-	-	-
Balongsari	24	-	24	63.16
Gedongan	-	1	1	2.63
Magersari	2	-	2	5.26
Wates	1	-	1	2.63
Kecamatan Kranggan	3	-	3	7.89
Kraggan	2	-	2	5.26
Meri	-	-	-	-
Jagalan	-	-	-	-
Miji	1	-	1	2.63
Sentanan	-	-	-	-
Purwotengah	-	-	-	-
Kota Mojokerto	35	3	38	100.00

Catatan/Note:

Sumber/Source: Dinas Kependudukan dan Catatan Sipil Kota Mojokerto
 Department of Population and Civil Registration Mojokerto Municipality

Tabel 3.1.6 Jumlah Kelahiran menurut Kelurahan dan Jenis Kelamin di Kota Mojokerto, 2020
Number of Birth by Village and Gender in Mojokerto Municipality, 2020

Kelurahan Subdistrict	Jenis Kelamin Sex			Persentase Percentage
	Laki-laki Male	Perempuan Female	Jumlah Total	
(1)	(2)	(3)	(4)	(5)
Kecamatan Prajurit Kulon	296	271	567	31.38
Surodinawan	74	56	130	7.19
Prajurit Kulon	59	54	113	6.25
Blooto	53	43	96	5.31
Mentikan	35	39	74	4.10
Kauman	21	19	40	2.21
Pulorejo	54	60	114	6.31
Kecamatan Magersari	388	389	777	43.00
Gunung Gedangan	60	59	119	6.59
Kedundung	109	108	217	12.01
Balongsari	56	58	114	6.31
Gedongan	11	7	18	1.00
Magersari	28	27	55	3.04
Wates	124	130	254	14.06
Kecamatan Kranggan	249	214	463	25.62
Kraggan	86	88	174	9.63
Meri	63	46	109	6.03
Jagalan	22	12	34	1.88
Miji	59	49	108	5.98
Sentanan	13	10	23	1.27
Purwotengah	6	9	15	0.83
Kota Mojokerto	933	874	1,807	100.00

Catatan/Note:

Sumber/Source: Dinas Kependudukan dan Catatan Sipil Kota Mojokerto
 Department of Population and Civil Registration Mojokerto Municipality

Tabel 3.1.7 **Jumlah Kematian menurut Kelurahan dan Jenis Kelamin di Kota Mojokerto, 2020**
Table 3.1.7 **Number of Dead by Village and Gender in Mojokerto Municipality, 2020**

Kelurahan Subdistrict	Jenis Kelamin Sex		Jumlah Total	Persentase Percentage
	Laki-laki Male	Perempuan Female		
(1)	(2)	(3)	(4)	(5)
Kecamatan Prajurit Kulon	192	138	330	25.82
Surodinawan	39	22	61	4.77
Prajurit Kulon	32	31	63	4.93
Blooto	21	18	39	3.05
Mentikan	46	19	65	5.09
Kauman	14	26	40	3.13
Pulorejo	40	22	62	4.85
Kecamatan Magersari	299	275	574	44.91
Gunung Gedangan	30	28	58	4.54
Kedundung	70	77	147	11.50
Balongsari	37	34	71	5.56
Gedongan	15	17	32	2.50
Magersari	31	27	58	4.54
Wates	116	92	208	16.28
Kecamatan Kranggan	195	179	374	29.26
Kraggan	71	49	120	9.39
Meri	35	33	68	5.32
Jagalan	14	21	35	2.74
Miji	57	46	103	8.06
Sentanan	10	22	32	2.50
Purwotengah	8	8	16	1.25
Kota Mojokerto	686	592	1,278	100.00

Catatan/Note:

Sumber/Source: Dinas Kependudukan dan Catatan Sipil Kota Mojokerto
 Department of Population and Civil Registration Mojokerto Municipality

Tabel
Table 3.1.8

Jumlah Penduduk datang menurut Kelurahan dan Jenis Kelamin di Kota Mojokerto , 2020
Number of Migration Population In by Village and Gender in Mojokerto Municipality, 2020

Kelurahan Subdistrict	Jenis Kelamin Sex		Jumlah Total	Persentase Percentage
	Laki-laki Male	Perempuan Female		
(1)	(2)	(3)	(4)	(5)
Kecamatan Prajurit Kulon	330	299	629	30.45
Surodinawan	100	89	189	9.15
Prajurit Kulon	67	54	121	5.86
Blooto	44	36	80	3.87
Mentikan	38	17	55	2.66
Kauman	22	22	44	2.13
Pulorejo	59	81	140	6.78
Kecamatan Magersari	464	445	909	44.00
Gunung Gedangan	61	51	112	5.42
Kedundung	123	96	219	10.60
Balongsari	57	47	104	5.03
Gedongan	16	25	41	1.98
Magersari	62	61	123	5.95
Wates	145	165	310	15.00
Kecamatan Kranggan	265	263	528	25.56
Kraggan	104	73	177	8.57
Meri	82	90	172	8.33
Jagalan	24	30	54	2.61
Miji	43	55	98	4.74
Sentanan	6	7	13	0.63
Purwotengah	6	8	14	0.68
Kota Mojokerto	1,059	1,007	2,066	100.00

Catatan/Note:

Sumber/Source: Dinas Kependudukan dan Catatan Sipil Kota Mojokerto
Department of Population and Civil Registration Mojokerto Municipality

Tabel 3.1.9 Jumlah Penduduk keluar menurut Kelurahan dan Jenis Kelamin di Kota Mojokerto, 2020
Table 3.1.9 Number of Migration Population Out by Village and Gender in Mojokerto Municipality, 2020

Kelurahan Subdistrict	Jenis Kelamin Sex		Jumlah Total	Persentase Percentage
	Laki-laki Male	Perempuan Female		
(1)	(2)	(3)	(4)	(5)
Kecamatan Prajurit Kulon	314	315	629	27.78
Surodinawan	89	98	187	8.26
Prajurit Kulon	74	61	135	5.96
Blooto	30	21	51	2.25
Mentikan	56	63	119	5.26
Kauman	20	21	41	1.81
Pulorejo	45	51	96	4.24
Kecamatan Magersari	502	541	1 043	46.07
Gunung Gedangan	69	80	149	6.58
Kedundung	120	125	245	10.82
Balongsari	61	68	129	5.70
Gedongan	14	20	34	1.50
Magersari	44	67	111	4.90
Wates	194	181	375	16.56
Kecamatan Kranggan	276	316	592	26.15
Kraggan	85	106	191	8.44
Meri	57	61	118	5.21
Jagalan	23	30	53	2.34
Miji	80	90	170	7.51
Sentanan	19	16	35	1.55
Purwotengah	12	13	25	1.10
Kota Mojokerto	1,092	1,172	2,264	100.00

Catatan/Note:

Sumber/Source: Dinas Kependudukan dan Catatan Sipil Kota Mojokerto
 Department of Population and Civil Registration Mojokerto Municipality

Tabel
Table 3.1.10

Banyaknya akte kependudukan diterbitkan menurut jenisnya menurut bulan di Kota Mojokerto, 2020
Number of legal civilization published by month in Mojokerto Municipality, 2020

Bulan Month	Kelahiran Birth		Perkawinan Marriage	Perceraian Divorce	Kematian Death
	Umum General	Dispensasi Dispentation			
(1)	(2)	(3)	(4)	(5)	(6)
Januari	156	187	4	2	105
Februari	116	150	5	1	118
Maret	146	132	5	-	82
April	166	73	-	1	79
Mei	150	60	-	1	105
Juni	179	148	4	-	84
Juli	159	141	4	1	130
Agustus	140	80	8	-	89
September	125	120	3	2	132
Oktober	108	88	3	1	101
November	148	79	4	1	125
Desember	139	85	5	-	163
Jumlah/Total	1,732	1,343	45	10	1,313

Catatan/Note:

Sumber/Source: Dinas Kependudukan dan Catatan Sipil Kota Mojokerto
Department of Population and Civil Registration Mojokerto Municipality

3.2 KETENAGAKERJAAN EMPLOYMENT

Tabel 3.2.1 Jumlah Penduduk Usia Kerja Menurut Jenis Kegiatan Selama Seminggu yang Lalu dan Pendidikan yang Ditamatkan di Kota Mojokerto, 2020
Population Aged Workers by Type of Activity During The Previous Week and Educational Attainment in Mojokerto Municipality, 2020

Kegiatan Utama Main Activity	Pendidikan yang Ditamatkan Educational Attainment			
	< SD Elementary School	SMP Junior High School	SMA Senior High School	Perguruan Tinggi University
(1)	(2)	(3)	(4)	(5)
Angkatan Kerja (AK) <i>Economically Active</i>	9.312	9.914	34.443	16.251
Bekerja/ <i>Working</i>	8.782	9.520	31.477	15.429
Pengangguran <i>Unemployment</i>	530	394	2.966	822
Bukan Angkatan Kerja (BAK) <i>Economically Inactive</i>	7.163	8.838	12.545	4.037
Penduduk Usia Kerja <i>Workers Ages</i>	16.475	18.752	46.988	20.288
Persentase Bekerja Terhadap AK <i>Workers Percentage to Economically active ages</i>	94,31	96,03	91,39	94,94
Persentase BAK Terhadap Total Penduduk Usia Kerja <i>Non Economically active ages Percentage to Workers Ages</i>	43,48	47,13	26,70	19,90
Persentase BAK Terhadap Total Penduduk Usia Kerja <i>Non Economically active ages Percentage to Workers Ages</i>	56,52	52,87	73,30	80,10

Catatan/Note:

Sumber/Source: BPS, Survei Angkatan Kerja Nasional (Sakernas) Agustus/BPS-Statistics Indonesia, August National Labor Force Survey

Tabel
Table 3.2.2

Penduduk Berumur 15 Tahun ke Atas Menurut Pendidikan Tertinggi yang Ditamatkan dan Jenis Kegiatan Selama Seminggu yang Lalu di Kota Mojokerto, 2020
Population 15 Years of Age and Over by Educational Attainment and Type of Activity During the Previous Week in Mojokerto Municipality, 2020

Pendidikan Tertinggi yang Ditamatkan ¹ <i>Educational Attainment¹</i>	Angkatan Kerja/Economically Active		
	Bekerja <i>Working</i>	Pengangguran <i>Unemployment</i>	Jumlah Angkatan Kerja <i>Total of Economically Active</i>
(1)	(2)	(3)	(4)
Tidak/Belum Pernah Sekolah/ No Schooling			
Tidak/Belum Tamat SD/ Not Yet Completed Primary School	8.782	530	9.312
Sekolah Dasar/Primary School			
Sekolah Menengah Pertama/ Junior High School	9.520	394	9.914
Sekolah Menengah Atas/ Senior High School	31.477	2.966	34.443
Sekolah Menengah Atas Kejuruan/ Vocational Senior High School			
Diploma I/II/III/Akademi/ Diploma I/II/III/Academy	15.429	822	16.251
Universitas/University			
Jumlah/Total	65.208	4.712	69.920

Catatan/Note:

Sumber/Source: BPS, Survei Angkatan Kerja Nasional (Sakernas) Agustus/BPS-Statistics Indonesia, August National Labor Force Survey

Tabel
Table 3.2.3

Jumlah pencari kerja terdaftar menurut pendidikan tertinggi yang Ditamatkan dan Jenis kelamin di Kota Mojokerto, 2020
Number registered job seeker by educational attainment and gender in Mojokerto Municipality, 2020

Pendidikan Tertinggi yang Ditamatkan <i>Educational Attainment</i>	Jenis Kelamin/Sex		
	Laki-Laki <i>Male</i>	Perempuan <i>Female</i>	Jumlah <i>Total</i>
(1)	(2)	(3)	(4)
Tidak/Belum Pernah Sekolah/ No Schooling	-	-	-
Tidak/Belum Tamat SD/ Not Yet Completed Primary School	-	-	-
Sekolah Dasar/Primary School	-	-	-
Sekolah Menengah Pertama/ Junior High School	-	-	-
Sekolah Menengah Atas/ Senior High School	42	52	94
Sekolah Menengah Atas Kejuruan/ Vocational Senior High School	48	13	61
Diploma I/II/III/Akademi/ Diploma I/II/III/Academy	1	7	8
Universitas/University	41	24	65
Jumlah/Total	132	96	228

Catatan/Note:

Sumber/Source: Dinas Penanaman Modal Pelayanan Terpadu Satu Pintu Kota Mojokerto/*Investment-Single Submission Service of Mojokerto Municipality*

Tabel
Table 3.2.4

Jumlah lowongan kerja terdaftar menurut lapangan usaha dan Jenis kelamin di Kota Mojokerto, 2020
Number registered job vacancies by bussines field and gender in Mojokerto Municipality, 2020

Lapangan Usaha <i>Bussines Field</i>	Jenis Kelamin/Sex		
	Laki-Laki <i>Male</i>	Perempuan <i>Female</i>	Jumlah <i>Total</i>
(1)	(2)	(3)	(4)
Pertanian, Kehutanan, Perburuan dan perikanan <i>Farm, Forestry, Hunt and Fishery</i>	-	-	-
Pertambangan dan Penggalian <i>Mine</i>	-	-	-
Industri Pengolahan <i>Manufacture Industry</i>	41	43	84
Listrik, Gas dan Air Minum <i>Energy, Gas and Water</i>	-	-	-
Konstruksi dan Bangunan <i>Contruction</i>	-	-	-
Perdagangan dan Rumah Makan <i>Sales and Akomodation</i>	3	-	3
Angkutan dan Komunikasi <i>Transportation and Communication</i>	-	-	-
Lembaga Keuangan <i>Finance</i>	-	12	12
Jasa Kemasyarakatan Sosial dan Perseorangan / <i>Public Service</i>	39	24	63
Jumlah/Total	83	79	162

Catatan/Note:

Sumber/Source: Dinas Penanaman Modal Pelayanan Terpadu Satu Pintu Kota Mojokerto/*Investment-Single Submission Service of Mojokerto Municipality*

Tabel
Table 3.2.5**Jumlah lowongan kerja terdaftar menurut pendidikan tertinggi yang Ditamatkan dan Jenis kelamin di Kota Mojokerto, 2020**
Number registered job vacancies by educational attainment and gender in Mojokerto Municipality, 2020

Pendidikan Tertinggi yang Ditamatkan <i>Educational Attainment</i>	Jenis Kelamin/Sex		
	Laki-Laki <i>Male</i>	Perempuan <i>Female</i>	Jumlah <i>Total</i>
(1)	(2)	(3)	(4)
Tidak/Belum Pernah Sekolah/ No Schooling	-	-	-
Tidak/Belum Tamat SD/ Not Yet Completed Primary School	-	-	-
Sekolah Dasar/Primary School	-	-	-
Sekolah Menengah Pertama/ Junior High School	-	-	-
Sekolah Menengah Atas/ Senior High School	41	43	84
Sekolah Menengah Atas Kejuruan/ Vocational Senior High School	3	-	3
Diploma I/II/III/Akademi/ Diploma I/II/III/Academy	-	12	12
Universitas/University	39	24	63
Jumlah/Total	83	79	162

Catatan/Note:

Sumber/Source: Dinas Penanaman Modal Pelayanan Terpadu Satu Pintu Kota Mojokerto/*Investment-Single Submission Service of Mojokerto Municipality*

Tabel
Table 3.2.6

Jumlah penempatan pencari kerja terdaftar menurut pendidikan tertinggi yang Ditamatkan dan Jenis kelamin di Kota Mojokerto, 2020
Number placement of registered job seeker by educational attainment and gender in Mojokerto Municipality, 2020

Pendidikan Tertinggi yang Ditamatkan <i>Educational Attainment</i>	Jenis Kelamin/Sex		
	Laki-Laki <i>Male</i>	Perempuan <i>Female</i>	Jumlah <i>Total</i>
(1)	(2)	(3)	(4)
Tidak/Belum Pernah Sekolah/ No Schooling	-	-	-
Tidak/Belum Tamat SD/ Not Yet Completed Primary School	-	-	-
Sekolah Dasar/Primary School	-	-	-
Sekolah Menengah Pertama/ Junior High School	-	-	-
Sekolah Menengah Atas/ Senior High School	20	29	49
Sekolah Menengah Atas Kejuruan/ Vocational Senior High School	1	-	1
Diploma I/II/III/Akademi/ Diploma I/II/III/Academy	-	6	6
Universitas/University	32	16	48
Jumlah/Total	53	51	104

Catatan/Note:

Sumber/Source: Dinas Penanaman Modal Pelayanan Terpadu Satu Pintu Kota Mojokerto/*Investment-Single Submission Service of Mojokerto Municipality*

Tabel 3.2.7 Jumlah penghapusan pencari kerja terdaftar menurut pendidikan tertinggi yang Ditamatkan dan Jenis kelamin di Kota Mojokerto, 2020
Number erased of registered job seeker by educational attainment and gender in Mojokerto Municipality, 2020

Pendidikan Tertinggi yang Ditamatkan <i>Educational Attainment</i>	Jenis Kelamin/Sex		
	Laki-Laki <i>Male</i>	Perempuan <i>Female</i>	Jumlah <i>Total</i>
(1)	(2)	(3)	(4)
Tidak/Belum Pernah Sekolah/ No Schooling	-	-	-
Tidak/Belum Tamat SD/ Not Yet Completed Primary School	-	-	-
Sekolah Dasar/Primary School	-	-	-
Sekolah Menengah Pertama/ Junior High School	-	-	-
Sekolah Menengah Atas/ Senior High School	162	153	315
Sekolah Menengah Atas Kejuruan/ Vocational Senior High School	83	31	114
Diploma I/II/III/Akademi/ Diploma I/II/III/Academy	-	-	-
Universitas/University	12	14	26
Jumlah/Total	257	198	455

Catatan/Note:

Sumber/Source: Dinas Penanaman Modal Pelayanan Terpadu Satu Pintu Kota Mojokerto/*Investment-Single Submission Service of Mojokerto Municipality*

Tabel 3.2.8
Table

Jumlah penghapusan lowongan kerja terdaftar menurut pendidikan tertinggi yang Ditamatkan dan Jenis kelamin di Kota Mojokerto, 2020
Number erased of registered job vacancies by educational attainment and gender in Mojokerto Municipality, 2020

Pendidikan Tertinggi yang Ditamatkan <i>Educational Attainment</i>	Jenis Kelamin/Sex		
	Laki-Laki <i>Male</i>	Perempuan <i>Female</i>	Jumlah <i>Total</i>
(1)	(2)	(3)	(4)
Tidak/Belum Pernah Sekolah/ No Schooling	-	-	-
Tidak/Belum Tamat SD/ Not Yet Completed Primary School	-	-	-
Sekolah Dasar/Primary School	-	-	-
Sekolah Menengah Pertama/ Junior High School	-	-	-
Sekolah Menengah Atas/ Senior High School	21	14	35
Sekolah Menengah Atas Kejuruan/ Vocational Senior High School	2	-	2
Diploma I/II/III/Akademi/ Diploma I/II/III/Academy	-	6	6
Universitas/University	7	8	15
Jumlah/Total	30	28	58

Catatan/Note:

Sumber/Source: Dinas Penanaman Modal Pelayanan Terpadu Satu Pintu Kota Mojokerto/*Investment-Single Submission Service of Mojokerto Municipality*

Tabel
Table 3.2.9

Jumlah lowongan kerja yang terpenuhi menurut lapangan usaha dan Jenis kelamin di Kota Mojokerto, 2020
Number fulfilled job vacancies by bussines field and gender in Mojokerto Municipality, 2020

Lapangan Usaha <i>Bussines Field</i>	Jenis Kelamin/Sex		
	Laki-Laki <i>Male</i>	Perempuan <i>Female</i>	Jumlah <i>Total</i>
(1)	(2)	(3)	(4)
Pertanian, Kehutanan, Perburuan dan perikanan <i>Farm, Forestry, Hunt and Fishery</i>	-	-	-
Pertambangan dan Penggalian <i>Mine</i>	-	-	-
Industri Pengolahan <i>Manufacture Industry</i>	20	29	49
Listrik, Gas dan Air Minum <i>Energy, Gas and Water</i>	-	-	-
Konstruksi dan Bangunan <i>Contruction</i>	-	-	-
Perdagangan dan Rumah Makan <i>Sales and Akomodation</i>	1	-	1
Angkutan dan Komunikasi <i>Transportation and Communication</i>	-	-	-
Lembaga Keuangan <i>Finance</i>	-	6	6
Jasa Kemasyarakatan Sosial dan Perseorangan / <i>Public Service</i>	32	16	48
Jumlah/Total	53	51	104

Catatan/Note:

Sumber/Source: Dinas Penanaman Modal Pelayanan Terpadu Satu Pintu Kota Mojokerto/*Investment-Single Submission Service of Mojokerto Municipality*

Tabel 3.2.10 Perkembangan ketenagakerjaan menurut jenis kelamin di Kota Mojokerto, 2020
Table 3.2.10 *Employment evaluation by gender in Mojokerto Municipality, 2020*

Uraian <i>Essay</i>	Jenis Kelamin/Sex		
	Laki-Laki <i>Male</i>	Perempuan <i>Female</i>	Jumlah <i>Total</i>
(1)	(2)	(3)	(4)
Pencari Kerja <i>Job Seeker</i>	132	96	228
Penempatan Pencari Kerja <i>Placement Job Seeker</i>	53	51	104
Penghapusan Pencari Kerja <i>Erased placement Job Seeker</i>	257	198	455
Belum Ditempatkan <i>Not yet placement Job Seeker</i>	539	629	1.168
Lowongan Kerja <i>Job Vacancies</i>	83	79	162
Lowongan Kerja Dipenuhi <i>Fullfilled Job Vacancies</i>	53	51	104
Penghapusan Lowongan Kerja <i>Erased Job Vacancies</i>	30	28	58
Sisa Lowongan Kerja <i>Open Job Vacancies</i>	-	-	-

Catatan/Note:

Sumber/Source: Dinas Penanaman Modal Pelayanan Terpadu Satu Pintu Kota Mojokerto/*Investment-Single Submission Service of Mojokerto Municipality*

<https://mojokertokota.bps.go.id>

04

SOSIAL DAN KESEJAHTERAAN RAKYAT SOCIAL AND WELFARE



PENJELASAN TEKNIS

1. Tidak/belum pernah sekolah adalah mereka yang tidak pernah atau belum pernah terdaftar dan tidak pernah atau belum pernah aktif mengikuti pendidikan di suatu jenjang pendidikan formal. Termasuk juga yang tamat/belum tamat taman kanak-kanak tetapi tidak melanjutkan ke sekolah dasar.
2. Masih bersekolah adalah mereka yang terdaftar dan aktif mengikuti pendidikan formal dan nonformal (Paket A, B, atau C), baik pendidikan dasar, menengah maupun pendidikan tinggi. Bagi mahasiswa yang sedang cuti dianggap masih bersekolah.
3. Tidak bersekolah lagi adalah mereka yang pernah terdaftar dan aktif mengikuti pendidikan di suatu jenjang pendidikan formal dan nonformal (Paket A, B, atau C), tetapi pada saat pencacahan tidak lagi terdaftar dan tidak aktif mengikuti pendidikan.
4. Tamat sekolah adalah menyelesaikan pelajaran yang ditandai dengan lulus ujian akhir pada kelas atau tingkat terakhir suatu jenjang pendidikan di sekolah negeri maupun swasta dengan mendapatkan tanda tamat belajar/ijazah. Seseorang yang belum mengikuti pelajaran pada kelas tertinggi tetapi telah mengikuti ujian akhir dan lulus dianggap tamat sekolah.

TECHNICAL NOTES

1. *Not/never attending school is someone who has never attended or never been registered in a formal education, such as primary, secondary, and tertiary education. Those who just completed kindergarten are considered as never attended school.*
2. *Attending school is someone who is currently attending primary, secondary, or tertiary education, including package A, package B, or package C. College student who postpones his/her study is considered as attending school.*
3. *Not attending school anymore is someone who had enrolled and participated in formal and non-formal education in the past including package A, package B, or package C, but currently does not attend school.*
4. *Completed particular level of education is someone who has completed particular level of education in private or public school and accepting graduation certificate. Someone who has never attended the highest grade but passed the final exam is considered as completed particular level of education.*

5. Dapat membaca dan menulis artinya dapat membaca dan menulis kata-kata/kalimat sederhana dengan suatu aksara tertentu.
 6. Jalur Pendidikan di Indonesia terdiri atas 1) pendidikan formal, 2) pendidikan nonformal, dan 3) pendidikan informal yang ketiganya dapat saling melengkapi dan memperkaya (Undang-Undang No. 20 Tahun 2013 tentang Sistem Pendidikan Nasional).
 7. Jenjang Pendidikan Formal terdiri atas pendidikan dasar, pendidikan menengah, dan pendidikan tinggi. Jenis pendidikan yang diajarkan mencakup pendidikan umum, kejuruan, akademik, profesi, vokasi, keagamaan, dan khusus.
 - a. Pendidikan Dasar berbentuk Sekolah Dasar (SD) dan Madrasah Ibtidaiyah (MI) atau bentuk lain yang sederajat serta Sekolah Menengah Pertama (SMP) dan Madrasah Tsanawiyah (MTs), atau bentuk lain yang sederajat.
 - b. Pendidikan Menengah berbentuk Sekolah Menengah Atas (SMA), Madrasah Aliyah (MA), Sekolah Menengah Kejuruan (SMK), dan Madrasah Aliyah Kejuruan (MAK), atau bentuk lain yang sederajat.
 - c. Pendidikan Tinggi merupakan jenjang pendidikan setelah pendidikan menengah yang mencakup program pendidikan diploma, sarjana, magister, spesialis, dan doktor yang
-
5. *Able to read and write is the ability to read and write at least a simple sentence in any letter of alphabets.*
 6. *The Education System in Indonesia consists of 1) a formal education, 2) non-formal education, and 3) informal education that all three can be complementary and enriching (Law No. 20 Year 2013 about The National Education System).*
 7. *The Formal Education Level consists of primary education, secondary education, and high education. The kind of education that taught consists of general education, vocational, academic, professional, religious, and specific education.*
 - a. *The Primary Education consists of Elementary School and Islamic Elementary School or other equivalent forms and Junior High School and MTs, or other equivalent forms.*
 - b. *The Secondary Education consists of the senior high school, MA, Vocational School, and Vocational Madrasah Aliyah, or other equivalent forms.*
 - c. *The High Education consists of the education level after the secondary education that consists of diplomas, bachelor, master, specialist, and doctoral degrees that are held by the college. The colleges can be academy, polytechnic, high school, institute, or university.*

diselenggarakan oleh perguruan tinggi. Perguruan tinggi dapat berbentuk akademi, politeknik, sekolah tinggi, institut, atau universitas.

8. Rumah Sakit adalah tempat pemeriksaan dan perawatan kesehatan, biasanya berada di bawah pengawasan dokter/tenaga medis, yang melayani penderita yang sakit untuk berobat rawat jalan atau rawat inap.
 9. Rumah Sakit Bersalin adalah rumah sakit khusus untuk persalinan, dilengkapi pelayanan spesialis pemeriksaan kehamilan, persalinan, rawat inap dan rawat jalan ibu dan anak yang berada di bawah pengawasan dokter spesialis kandungan.
 10. Rumah Bersalin adalah sarana pelayanan kesehatan dengan izin sebagai rumah bersalin, dilengkapi pelayanan pemeriksaan kehamilan, persalinan serta pemeriksaan ibu dan anak yang berada di bawah pengawasan bidan senior.
 11. Poliklinik adalah sarana kesehatan yang dipakai untuk pelayanan berobat jalan, biasanya berada di bawah pengawasan dokter/tenaga medis.
 12. Puskesmas (Pusat Kesehatan Masyarakat) adalah unit pelaksana teknis dinas kesehatan Kota/kota yang mempunyai fungsi utama sebagai penyelenggara pelayanan kesehatan tingkat
8. *Hospital is a place for health check, usually controlled/supervised by doctors/medical personnel to serve the ill patients to get outpatient or inpatient treatment services.*
 9. *Maternity Hospital is a specialized hospital for childbirth, has specialist inspection service to pregnancy, childbirth, hospitalization and outpatient for mothers and children that is under the supervision of an obstetrician.*
 10. *Maternity House is health care facility with a license as a maternity house, equipped with prenatal care, childbirth and examination of mothers and children which is under the supervision of a senior midwife.*
 11. *Polyclinic is a health facility in which to get outpatient services, usually under the control of doctor/medical personnel.*
 12. *Public Health Center is technical implementation unit of Municipality health department that have the primary function as a first-level health care providers. The working area standard of*

pertama. Wilayah kerja puskesmas maksimal adalah satu kecamatan dan untuk dapat menjangkau wilayah kerjanya, puskesmas mempunyai jaringan pelayanan yang meliputi unit Puskesmas Pembantu (Pustu), unit Puskesmas Keliling (Puskel), dan unit bidan desa/komunitas (Peraturan Menteri Kesehatan RI No. 75 Tahun 2014 Tentang Pusat Kesehatan Masyarakat).

13. Apotek adalah suatu tempat tertentu yang digunakan untuk melakukan pekerjaan kefarmasian, dan penyaluran/ penjualan obat atau bahan farmasi dan perbekalan kesehatan lainnya kepada masyarakat yang dikelola oleh tenaga apoteker (Peraturan Menteri Kesehatan RI No. 1332 Tahun 2002 Tentang Perubahan Atas Peraturan Menteri Kesehatan RI No. 922/MENKES/PER/X/1993 Tentang Ketentuan dan Tata Cara Pemberian Izin Apotek).
14. Imunisasi adalah memasukkan kuman atau racun penyakit tertentu yang sudah dilemahkan (vaksin) ke dalam tubuh dengan cara disuntik atau diminum (diteteskan dalam mulut) dengan maksud agar terjadi kekebalan tubuh terhadap penyakit tersebut.
15. Keluhan kesehatan adalah keadaan seseorang yang mengalami gangguan kesehatan atau kejiwaan, baik karena penyakit akut, penyakit kronis,

public health center is one district and to reach their working areas, public health centers have a service network covering subsidiary of public health center, mobile public health center units, and midwife units (Regulation of the Minister of Health of Indonesia Number 75 Year 2014 about Public Health Center).

13. *Pharmacy is a specific place that is used for pharmaceutical jobs, and distribution/sale of drugs/ pharmaceuticals and other medical supplies to people that are administered by trained pharmacist (Regulation of the Minister of Health of Indonesia Number 1332 Year 2002 about the Changes of Regulation of the Minister of Health of Indonesia Number 922/MENKES/PER/X/1993 about Pro-vision and Procedures for Administration of Licensed Pharmacies).*
14. *Immunization is putting enervated microbe of a certain disease into human body by injection or drinking (dropping into mouth) to make the body immune to that disease.*
15. *Health complaint is a condition where a person has health or mental problems because of acute illness, chronically illness, accident, crimes, or others.*

- kecelakaan, kriminal, atau hal lain.
16. Mengobati sendiri adalah upaya oleh anggota rumah tangga/keluarga dengan melakukan pengobatan sendiri tanpa datang ke tempat fasilitas kesehatan atau memanggil dokter/petugas kesehatan ke rumahnya (misal minum obat modern, jamu, kerokan, kompres, kop, pijat) agar sembuh atau menjadi lebih ringan keluhan kesehatannya.
 17. Angka penemuan kasus tuberkulosis adalah jumlah kasus baru tuberkulosis (TB) dan kasus TB yang didiagnosis kambuh yang diobati dalam program penanggulangan TB nasional dan dilaporkan kepada WHO, dibagi dengan perkiraan WHO terhadap jumlah kasus insiden tuberkulosis pada tahun yang sama, dinyatakan sebagai persentase.
 18. Angka keberhasilan pengobatan tuberkulosis smear positive/Basil Tahan Asam (BTA) positif adalah proporsi (dinyatakan sebagai persentase) kasus TB BTA positif yang terdaftar di bawah program pengendalian TB nasional pada tahun tertentu yang dinyatakan berhasil menyelesaikan pengobatan. Dengan atau tanpa bukti bakteriologi keberhasilan ("sembuh" dan "menyelesaikan pengobatan" masing-masing).
 19. Kasus kumulatif AIDS adalah kumulatif kasus AIDS sampai dengan referensi waktu tertentu.
 16. *Self treatment is an effort of household members/family to have a health treatment by themselves without visiting health facilities or a doctor/health personnel (for instance, by taking modern medicine, herb medicine, chief with a coin, compress, cupping suction, massage) in order to recover from illness or reduce the health complaint.*
 17. *The case detection rate for all forms of tuberculosis is the number of new and replase tuberculosis cases diagnosed and treated in national tuberculosis control programmes and notified to WHO, divided by WHO's estimate of the number of incident tuberculosis cases for the same year, expressed as a percentage.*
 18. *The treatment success rate for new pulmonary smear-positive tuberculosis cases is the proportion (expressed as a percentage) of new smear-positive tuberculosis cases registered under a national tuberculosis control programme in a given year that succesfully completed treatment. With or without bacteriological evidence of succes ("cured" and "treatment completed" respectively).*
 19. *Cummulative AIDS case is cummulative AIDS cases with reference to a particular time.*

20. BCG (*Bacillus Calmette Guerin*) merupakan vaksinasi untuk mencegah penyakit TBC, diberikan pada bayi baru lahir atau anak, dengan suntikan pada kulit pangkal lengan atas. Bekas suntikan kemudian akan membentuk tonjolan kecil jaringan parut pada kulit lengan atas. Suntikan BCG diberikan kepada anak sebanyak 1 kali.
21. DPT (*Difteri, Pertusis, Tetanus*) merupakan vaksin untuk mencegah penyakit Difteri, Pertusis, dan Tetanus yang diberikan pada bayi berumur 3 bulan ke atas, dengan suntikan pada paha, diulang 1 bulan dan 2 bulan kemudian, sehingga suntikan imunisasi DPT lengkap pada balita berjumlah 3 kali (kadang-kadang selang waktu antar suntikan bisa lebih dari 1 bulan).
22. Luas lantai adalah luas lantai yang ditempati dan digunakan untuk keperluan sehari-hari (sebatas atap).
23. Air leding adalah sumber air yang berasal dari air yang telah melalui proses penjernihan dan penyehatan sebelum dialirkan kepada konsumen melalui instalasi berupa saluran air. Sumber air ini biasanya diusahakan oleh PAM/PDAM/BPAM. Termasuk dalam hal ini air leding yang didapat secara eceran.
20. BCG (*Bacillus Calmette Guerin*) is a vaccine to prevent TBC disease, given to newborns or children, by injection at the base of the skin of the upper arm. Injection site will form little bumps of scar tissue in the skin of the upper arm. BCG injections given to children 1 times.
21. DPT (*Diphtheria, Pertussis, Tetanus*) is a vaccine to prevent the diphtheria, pertussis, and tetanus disease, given to infants aged 3 months and above, with a shot in the thigh, repeated one month and two months later, so that the complete DPT immunization shots at toddler totaling 3 times (sometimes the time interval between injections can be more than 1 month).
22. Floor area is the total area which is occupied and utilized daily.
23. Pipe water is a water source that comes from water that has been through a process of purification and sanitation before distribute to consumers through an instalation of water lines. This water source is usually distributed by PAM/PDAM/BPAM. This include a pipe water that sold at retail.

24. Sumur terlindung adalah air yang berasal dari dalam tanah yang digali dan lingkaran sumur tersebut dilindungi oleh tembok paling sedikit 0,8 meter di atas tanah dan 3 meter ke bawah tanah, serta ada lantai semen sejauh 1 meter dari lingkaran sumur.
 25. Status penguasaan bangunan tempat tinggal milik sendiri adalah jika tempat tinggal tersebut pada waktu pencacahan betul-betul sudah milik kepala rumah tangga atau salah seorang anggota rumah tangga. Rumah yang dibeli secara angsuran melalui kredit bank atau rumah dengan status sewa beli dianggap rumah milik sendiri.
 26. Peristiwa tindak pidana yang dilaporkan ialah setiap peristiwa yang diterima kepolisian dari laporan masyarakat, atau peristiwa dimana pelakunya tertangkap tangan oleh kepolisian.
 27. Jumlah tindak pidana menggambarkan jumlah kasus tindak pidana yang terjadi pada kurun waktu tertentu.
 28. Resiko penduduk terjadi tindak pidana per 100.000 penduduk
 29. Resiko penduduk terjadi tindak pidana per 100.000 penduduk mengindikasikan peluang penduduk berisiko terkena tindak pidana. Biasanya dinyatakan dalam setiap 100.000 penduduk.
 30. Selang waktu terjadi tindak pidana tahun t mengindikasikan
24. *Protected wells is water that comes from the soil were excavated and the circumference of the well was protected by walls at least 0.8 meters above ground and 3 meters underground, and cement floor as far as 1 meter from the well circumference.*
 25. *Own ownership property status is a status of dwelling occupied belongs to the head of household or one of the household member. Houses bought through bank credit or houses with leasing status were also categorized as an own property.*
 26. *Reported crime incidence includes all criminal cases reported and received by police office, and all crimes caught by police.*
 27. *Crime total refers to the number of criminal cases occurring during a given period.*
 28. *Number of criminal cases year t / (Total population year t) \times 100.000*
 29. *Crime rate indicates the probability of population exposed to risk of crime, expressed in every 100,000 people*
 30. *Crime clock indicates the time interval of occurrence between one*

selang waktu terjadinya satu tindak kejahatan dengan kejahatan yang lain.

31. Persentase penyelesaian peristiwa tindak pidana menyatakan persentase penyelesaian tindak pidana oleh polisi. Suatu tindak pidana dinyatakan sebagai kasus yang selesai di tingkat kepolisian, apabila: 1. berkas perkaranya sudah siap untuk diserahkan atau telah diserahkan kepada kejaksaan; 2. dalam hal delik aduan, pengaduannya dicabut dalam tenggang waktu yang telah ditentukan menurut undang-undang; 3. telah diselesaikan oleh kepolisian berdasarkan azas *plichtmatigheid* (kewajiban berdasarkan kewenangan hukum); 4. kasus yang dimaksud tidak termasuk kompetensi kepolisian 5. tersangka meninggal dunia; 6. kasus kadaluwarsa.
32. Bencana Alam adalah peristiwa atau serangkaian peristiwa yang mengancam dan mengganggu kehidupan / penghidupan masyarakat yang disebabkan oleh faktor alam antara lain berupa gempa bumi, tsunami, gunung meletus, banjir, kekeringan, angin topan, dan tanah longsor sehingga mengakibatkan kerugian materi maupun non-materi.
33. Korban meninggal adalah orang yang dilaporkan tewas atau *crime to another crime*.
31. *Crime clearance rate refers to percentage of crime clearance by police. A criminal case is categorized as a cleared case by police, if: All documents are ready to submit or already submitted to justice court; In the case of attense that warrants complaint, the complaint was withdraw within a given period state in the law; he case was cleared by police based on the principle of plichmatigheid (obligation on the basis of law outhority); The case was not the responsibility of police office; The suspect died; The case was out of date.*
32. *Natural Disaster is an event or series of events that threaten and disrupt the lives and livelihoods caused by natural factors such as: earthquake, tsunami, volcanic eruption, flood, flash flood, drought, typhoon/ cyclone, and landslide so it can lead to result in loss of material and non-material.*
33. *Fatality is a person reported killed or death in the wake of a disaster.*

- meninggal dunia akibat bencana.
34. Korban hilang adalah orang yang dilaporkan hilang atau tidak ditemukan atau tidak diketahui keberadaannya setelah terjadi bencana.
 35. Korban luka/sakit adalah orang yang mengalami luka-luka atau sakit, dalam keadaan luka ringan, luka sedang maupun luka parah/berat, baik yang berobat jalan maupun rawat inap.
 36. Rusak Berat adalah kriteria kerusakan yang mengakibatkan bangunan roboh atau sebagian besar komponen struktur rusak.
 37. Rusak sedang adalah kriteria kerusakan yang mengakibatkan sebagian kecil komponen struktur rusak, dan komponen penunjang rusak namun bangunan masih tetap berdiri.
 38. Rusak ringan adalah kriteria kerusakan yang mengakibatkan sebagian komponen struktur retak (struktur masih bisa digunakan) dan bangunan masih tetap berdiri.
 39. Untuk mengukur kemiskinan, BPS menggunakan konsep kemampuan memenuhi kebutuhan dasar (basic needs approach). Dengan pendekatan ini, kemiskinan dipandang sebagai ketidakmampuan dari sisi ekonomi untuk memenuhi kebutuhan dasar makanan dan bukan makanan yang diukur dari sisi pengeluaran. Metode yang digunakan adalah menghitung
 34. *Missing person is a person reported missing or who cannot be located or who cannot be accounted for in the wake of a disaster.*
 35. *Casualty is a person suffering injury or illness, in a state of light injury, moderate injury, or heavy injury, which is undergoing treatment as either an outpatient or inpatient.*
 36. *Severely damaged is the criteria of damage that resulted most buildings collapsed or damaged its structural components.*
 37. *Damaged is the criteria of damage that resulted defective fraction of structural components and supporting components damaged, but the building still stands.*
 38. *Lightly damaged is the criteria of damage that resulted partially cracked structural components, but the structure still can be used and the building still stands.*
 39. *To measure poverty, BPS-Statistics Indonesia has used the concept of basic needs approach. Therefore, poverty is viewed as economic inability to fulfill food and non-food basic needs which are measured by consumption/expenditure. The method used is calculating poverty line, which consists of two components that are Food Poverty Line (FPL) and Non-Food Poverty Line (NFPL). The poverty line was*

Garis Kemiskinan (GK), yang terdiri dari dua komponen yaitu Garis Kemiskinan Makanan (GKM) dan Garis Kemiskinan Non-Makanan (GKNM). Penghitungan Garis Kemiskinan dilakukan secara terpisah untuk daerah perkotaan dan perdesaan.

40. Penduduk miskin adalah penduduk yang memiliki rata-rata pengeluaran per kapita per bulan di bawah Garis Kemiskinan.
 41. Garis Kemiskinan Makanan (GKM) merupakan nilai pengeluaran kebutuhan minimum makanan yang disetarakan dengan 2.100 kkalori per kapita per hari. Garis Kemiskinan Non-Makanan (GKNM) adalah kebutuhan minimum untuk perumahan, sandang, pendidikan, kesehatan, dan kebutuhan dasar lainnya.
 42. Head Count Index (HCI-P0) adalah persentase penduduk miskin yang berada di bawah Garis Kemiskinan (GK).
 43. Indeks Kedalaman Kemiskinan (PovertyGapIndex-P1) merupakan ukuran rata-rata kesenjangan pengeluaran masing-masing penduduk miskin terhadap garis kemiskinan. Semakin tinggi nilai indeks, semakin jauh rata-rata pengeluaran penduduk dari garis kemiskinan.
 44. Indeks Keparahan Kemiskinan (Poverty Severity Index-P2) memberikan gambaran mengenai penyebaran pengeluaran di antara penduduk miskin. Semakin
- calculated separately for urban and rural areas.*
40. *A person whose expenditure per capita per month is below the poverty line is considered to be poor.*
 41. *The Food Poverty Line refers to the daily minimum requirement of 2,100 kcal per capita per day. The Non-Food Poverty Line refers to the minimum requirement for household necessities for clothing, education, health, and other basic individual needs.*
 42. *Head Count Index (HCI-P0) simply measures the percentage of the population that is counted as poor, often denoted by P0.*
 43. *Poverty Gap Index-P1 measures the extent to which individuals fall below the poverty line (the poverty gaps) as a proportion of the poverty line. Higher value of the index shows that the gap between average expenditure of the poor and the poverty line is wider.*
 44. *Poverty Severity Index-P2 describes inequality among the poor. This is simply a weighted sum of poverty gaps (as a proportion of the poverty line), where the weights*

tinggi nilai indeks, semakin tinggi ketimpangan pengeluaran di antara penduduk miskin. dalam laporan tahunan Human Development Report (HDR). IPM dibentuk oleh 3 (tiga) dimensi dasar: Umur panjang dan hidup sehat; pengetahuan; dan standar hidup layak.

are the proportionate poverty gaps themselves. Hence, by squaring the poverty gap index, the measure implicitly puts more weight on observations that fall well below the poverty line. Higher value of the index shows that inequality among the poor is higher.

<https://mojokertokota.bps.go.id>

ULASAN**PENDIDIKAN**

Jumlah murid Sekolah Dasar (SD) 7.989 dan Madrasah Ibtidaiyah (MI) 4.576 dengan masing-masing jumlah guru yaitu 502 dan 287. Jumlah murid Sekolah Menengah Pertama (SMP) 3.765 dan Madrasah Tsanawiyah (MTs) 280 dengan masing-masing jumlah guru yaitu 258 dan 49. Jumlah murid Sekolah Menengah Atas (SMA), Sekolah Menengah Kejuruan (SMK) dan Madrasah Aliyah (MA) di bawah Kementerian Pendidikan dan Kementerian Agama berturut-turut sebanyak 4.108, 6.772 dan 970 dengan masing-masing jumlah guru yaitu 259, 356 dan 72.

AGAMA

Berdasarkan data Kementerian Agama Kota Mojokerto, penduduk Kota Mojokerto mayoritas beragama Islam yaitu berjumlah 135.938 orang, diikuti Kristen Protestan 6.972, Hindu 364, Kristen Katolik 2.381, Budha 1.117.

DESCRIPTION**EDUCATION**

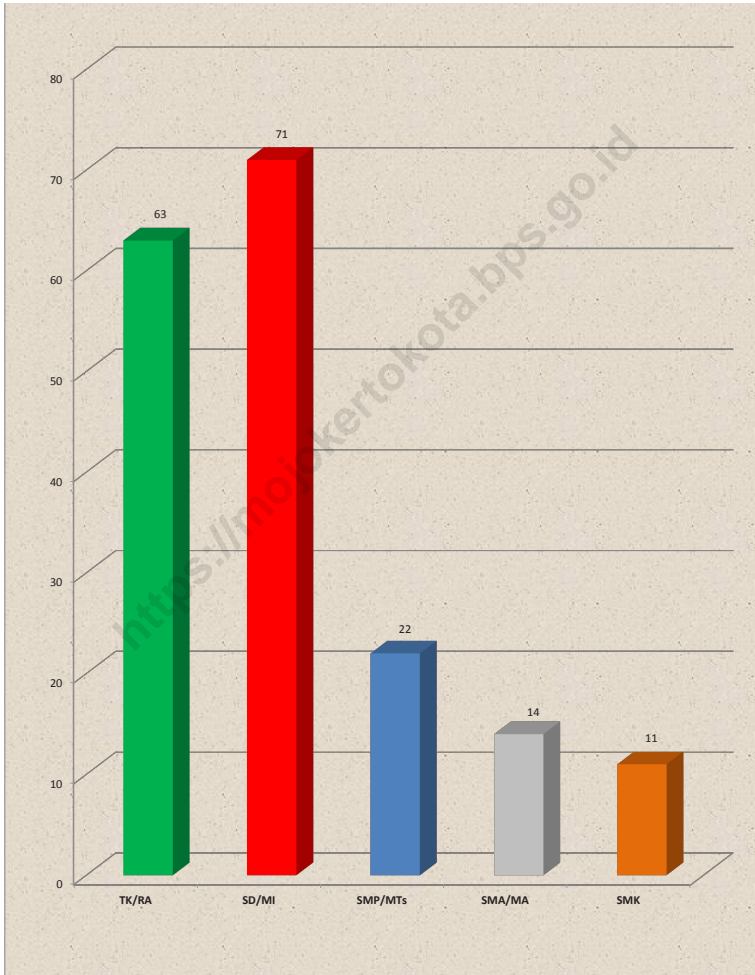
The number of elementary and elementary school students 7.989 and Madrasah Ibtidaiyah 4.576 with each teacher numbering 502 and 287. The number of junior high school (SMP) 3.765 and Madrasah Tsanawiyah (MTs) 280 students with each number of teachers being 258 and 49. The number of senior high school (SMA) students, vocational high schools (SMK) and Madrasah Aliyah (MA) under the Ministry of Education and Culture are respectively 4.108, 6.772 and 970 with each number of teachers being 259, 356 and 72.

RELIGION

Religion Based on data from the Ministry of Religion of Mojokerto Municipality, the majority of Mojokerto Municipality residents are Muslim, amounting to 135.938 people followed by Protestant Christians 6.972, Hindus 364, Catholic Christians 2.381, Budha 1.117.

Gambar 4.1
Figures

Jumlah fasilitas pendidikan di Kota Mojokerto, 2020
Number of Educational Facility in Mojokerto Municipality, 2020



Sumber/Source : Berdasarkan Peraturan Menteri Dalam Negeri No. 66 Tahun 2011 tanggal 28 Desember 2011
Based on Minister Of Home Affairs Regulation No 66/2011, December 28,2011

4.1 PENDIDIKAN EDUCATION

Tabel 4.1.1 **Jumlah Sekolah, Guru, dan Murid Taman Kanak-Kanak (TK) di Bawah Kementerian Pendidikan dan Kebudayaan Menurut Kecamatan, 2020/2021**
Number of Schools, Teachers, and Pupils in Kindergarten Under The Ministry of Education and Culture by Subdistrict, 2020/2021

Kecamatan Subdistrict	Sekolah/Schools		
	Negeri/Public	Swasta/Private	Jumlah/Total
	2020/2021	2020/2021	2020/2021
(1)	(2)	(3)	(4)
010. PRAJURIT KULON	1	23	24
020. MAGERSARI	1	31	32
021. KRANGGAN	-	-	-
Kota Mojokerto	2	54	56

Lanjutan Tabel/*Continued Table* 4.1.1

Kecamatan Subdistrict	Guru ¹ /Teachers ¹		
	Negeri/ <i>Public</i>	Swasta/ <i>Private</i>	Jumlah/ <i>Total</i>
	2020/2021	2020/2021	2020/2021
(1)	(5)	(6)	(7)
010. PRAJURIT KULON	9	139	148
020. MAGERSARI	13	211	224
021. KRANGGAN	-	-	-
Kota Mojokerto	22	350	372

Lanjutan Tabel/*Continued Table 4.1.1*

Kecamatan Subdistrict	Murid/Students		
	Negeri/Public	Swasta/Private	Jumlah/Total
	2020/2021	2020/2021	2020/2021
(1)	(8)	(9)	(10)
010. PRAJURIT KULON	101	1.311	1.412
020. MAGERSARI	115	2.052	2.167
021. KRANGGAN	-	-	-
Kota Mojokerto	216	3.363	3.579

Catatan/Note: ¹ Jumlah guru termasuk kepala sekolah dan guru/*The total of teachers including headmaster and teacher*

Sumber/Source: Kementerian Pendidikan dan Kebudayaan, Data Semester Ganjil/*Ministry of Educations and Culture, Odd Semester Data*

Tabel
Table 4.1.2

**Jumlah Sekolah, Guru, dan Murid Raudatul Athfal (RA)
di Bawah Kementerian Agama Menurut Kecamatan,
2020/2021**
*Number of Schools, Teachers, and Pupils in Raudatul Athfal
(RA) Under The Ministry of Religious Affairs by Subdistrict,
2020/2021*

Kecamatan Subdistrict	Sekolah/Schools	Guru/Teachers	Murid/Pupils
	2020/2021	2020/2021	2020/2021
(1)	(2)	(3)	(4)
010. PRAJURIT KULON	3	15	203
020. MAGERSARI	3	13	109
021. KRANGGAN	1	5	70
Kota Mojokerto	7	33	382

Catatan/Note: ...

Sumber/Source: Kementerian Agama, Data Semester Ganjil/Ministry of Religious Affairs, Odd Semester Data

Tabel
Table 4.1.3

**Jumlah Sekolah, Guru, dan Murid Sekolah Dasar (SD)
di Bawah Kementerian Pendidikan dan Kebudayaan
Menurut Kecamatan, 2019/2020 dan 2020/2021**
*Number of Schools, Teachers, and Pupils in Primary Schools
Under The Ministry of Education and Culture by Subdistrict,
2019/2020 and 2020/2021*

Kecamatan Subdistrict	Sekolah/Schools					
	Negeri/Public		Swasta/Private		Jumlah/Total	
	2019/2020	2020/2021	2019/2020	2020/2021	2019/2020	2020/2021
(1)	(2)	(3)	(4)	(5)	(6)	(7)
010. PRAJURIT KULON	14	14	1	1	15	15
020. MAGERSARI	23	23	3	3	26	26
021. KRANGGAN	15	15	6	6	21	21
Kota Mojokerto	52	52	10	4	62	62

Lanjutan Tabel/*Continued Table* 4.1.3

Kecamatan Subdistrict	Guru ¹ /Teachers ¹					
	Negeri/ <i>Public</i>		Swasta/ <i>Private</i>		Jumlah/ <i>Total</i>	
	2019/2020	2020/2021	2019/2020	2020/2021	2019/2020	2020/2021
(1)	(8)	(9)	(10)	(11)	(12)	(13)
010. PRAJURIT KULON	160	156	16	17	176	173
020. MAGERSARI	252	262	61	67	313	329
021. KRANGGAN	157	...	135	...	292	...
Kota Mojokerto	569	418	212	84	781	502

Lanjutan Tabel/*Continued Table 4.1.3*

Kecamatan Subdistrict	Murid/Students					
	Negeri/Public		Swasta/Private		Jumlah/Total	
	2019/2020	2020/2021	2019/2020	2020/2021	2019/2020	2020/2021
(1)	(14)	(15)	(16)	(17)	(18)	(19)
010. PRAJURIT KULON	2.482	2.323	334	383	2.816	2.706
020. MAGERSARI	4.594	4.367	916	916	5.510	5.283
021. KRANGGAN	2.681	...	1.818	...	4.499	...
Kota Mojokerto	9.757	6.690	3.068	1.299	12.825	7.989

Catatan/Note: ... Data Belum Tersedia

Sumber/Source: Kementerian Pendidikan dan Kebudayaan, Data Semester Ganjil/Ministry of Educations and Culture, Odd Semester Data

Tabel
Table 4.1.4**Jumlah Sekolah, Guru, dan Murid Sekolah Dasar (SD)
Menurut Kecamatan di Kota Mojokerto, 2020/2021**
*Number of Schools, Teachers, and Pupils in Primary Schools
by Subdistrict in Mojokerto Municipality, 2020/2021*

Kecamatan Subdistrict	Sekolah/Schools	Guru/Teachers	Murid/Pupils	Perbandingan Rasio
(1)	(2)	(3)	(4)	(5)
Kecamatan Prajurit Kulon	15	149	2.680	1:18
Surodinawan	1	10	187	1:19
Prajurit Kulon	3	31	515	1:17
Blooto	3	34	755	1:22
Mentikan	4	40	586	1:15
Kauman	2	16	256	1:16
Pulorejo	2	18	381	1:21
Kecamatan Magersari	26	281	5.274	1:18
Gunung Gedangan	2	18	355	1:20
Kedundung	4	57	906	1:16
Balongsari	7	67	1.203	1:18
Gedongan	4	50	1.040	1:21
Magersari	2	18	379	1:21
Wates	7	71	1.391	1:20
Kecamatan Kranggan	21	275	4.357	1:18
Kranggan	6	61	1.064	1:17
Meri	3	62	1.073	1:17
Jagalan	1	8	117	1:15
Miji	5	51	937	1:18
Sentanan	1	9	127	1:14
Purwotengah	5	84	1.039	1:12
Kota Mojokerto	62	705	12.311	1:17

Catatan/Note:

Sumber/Source: Dinas Pendidikan dan Kebudayaan Kota Mojokerto/Educations and Culture Service of Mojokerto Municipality

Tabel 4.1.5 Jumlah Sekolah, Peserta Ujian Nasional, Murid Lulus dan Murid Baru Sekolah Dasar (SD) Menurut Kecamatan di Kota Mojokerto, 2020/2021
Number of Schools, National Exam Participants, Graduated Pupils and New Pupils in Primary Schools by Subdistrict in Mojokerto Municipality, 2020/2021

Kecamatan Subdistrict	Sekolah Schools	Peserta Ujian Nasional National Exam Participants			Murid Lulus Graduated Pupils	Murid Baru New Pupils
		Laki-laki Boy	Perempuan Girl	Jumlah Total		
(1)	(2)	(3)	(4)	(5)	(6)	(7)
Kecamatan Prajurit Kulon	15	260	247	507	1.014	429
Surodinawan	1	17	22	39	78	28
Prajurit Kulon	3	57	47	104	208	66
Blooto	3	53	59	112	224	141
Mentikan	4	60	56	116	232	110
Kauman	2	34	29	63	126	28
Pulorejo	2	39	34	73	146	56
Kecamatan Magersari	26	485	503	988	988	787
Gunung Gedangan	2	37	32	69	69	56
Kedundung	4	99	86	185	185	153
Balongsari	7	106	122	228	228	153
Gedongan	4	83	96	179	179	152
Magersari	2	34	38	72	72	55
Wates	7	126	129	255	255	218
Kecamatan Kranggan	21	405	397	802	802	696
Kraggan	6	95	95	190	190	180
Meri	3	95	98	193	193	171
Jagalan	1	11	11	22	22	21
Miji	5	85	103	188	188	138
Sentanan	1	11	8	19	19	14
Purwotengah	5	108	82	190	190	172
Kota Mojokerto	62	1.150	1.147	2.297	2.804	1.912

Catatan/Note:

Sumber/Source: Dinas Pendidikan dan Kebudayaan Kota Mojokerto/Educations and Culture Service of Mojokerto Municipality

Tabel
Table 4.1.6

Jumlah Sekolah, Guru, dan Murid Madrasah Ibtidaiyah (MI) di Bawah Kementerian Agama Menurut Kecamatan, 2020/2021
Number of Schools, Teachers, and Pupils in Madrasah Ibtidaiyah (MI) Under The Ministry of Religious Affairs by Subdistrict, 2020/2021

Kecamatan Subdistrict	Sekolah/Schools	Guru/Teachers	Murid/Pupils
	2020/2021	2020/2021	2020/2021
(1)	(2)	(3)	(4)
Kecamatan Prajurit Kulon	3	131	2.045
Surodinawan	1	87	1.339
Prajurit Kulon	-	-	-
Blooto	-	-	-
Mentikan	-	-	-
Kauman	1	27	411
Pulorejo	1	17	295
Kecamatan Magersari	4	75	959
Gunung Gedangan	1	12	111
Kedundung	2	46	722
Balongsari	1	17	126
Gedongan	-	-	-
Magersari	-	-	-
Wates	-	-	-
Kecamatan Kranggan	2	81	1.572
Kraggan	1	55	1.315
Meri	-	-	-
Jagalan	-	-	-
Miji	1	26	257
Sentanan	-	-	-
Purwotengah	-	-	-
Kota Mojokerto	9	287	4.576

Catatan/Note: ...

Sumber/Source: Kementerian Agama/Ministry of Religious Affairs

Tabel
Table 4.1.7

Jumlah Sekolah, Guru, dan Murid Sekolah Menengah Pertama (SMP) di Bawah Kementerian Pendidikan dan Kebudayaan Menurut Kecamatan, 2019/2020 dan 2020/2021

Number of Schools, Teachers, and Pupils in Junior High Schools Under The Ministry of Education and Culture by Subdistrict, 2019/2020 and 2020/2021

Kecamatan Subdistrict	Sekolah/Schools					
	Negeri/Public		Swasta/Private		Jumlah/Total	
	2019/2020	2020/2021	2019/2020	2020/2021	2019/2020	2020/2021
(1)	(2)	(3)	(4)	(5)	(6)	(7)
010. PRAJURIT KULON	2	2	2	2	4	4
020. MAGERSARI	2	2	3	3	5	5
021. KRANGGAN	5	5	5	5	10	10
Kota Mojokerto	9	9	10	10	19	19

Lanjutan Tabel/*Continued Table 4.1.7*

Kecamatan Subdistrict	Guru ¹ /Teachers ¹					
	Negeri/Public		Swasta/Private		Jumlah/Total	
	2019/2020	2020/2021	2019/2020	2020/2021	2019/2020	2020/2021
(1)	(8)	(9)	(10)	(11)	(12)	(13)
010. PRAJURIT KULON	86	83	42	47	128	130
020. MAGERSARI	91	94	31	34	122	128
021. KRANGGAN	222	...	97	...	319	...
Kota Mojokerto	399	177	170	81	569	258

Lanjutan Tabel/*Continued Table 4.1.7*

Kecamatan Subdistrict	Murid/Students					
	Negeri/Public		Swasta/Private		Jumlah/Total	
	2019/2020	2020/2021	2019/2020	2020/2021	2019/2020	2020/2021
(1)	(14)	(15)	(16)	(17)	(18)	(19)
010. PRAJURIT KULON	1.319	1.363	542	508	1.861	1.871
020. MAGERSARI	1.578	1.563	307	331	1.885	1.894
021. KRANGGAN	3.427	...	1.486	...	4.913	...
Kota Mojokerto	6.324	2.926	2.335	839	8.659	3.765

Catatan/Note: ... Data Belum Tersedia

Sumber/Source: Kementerian Pendidikan dan Kebudayaan, Data Semester Ganjil/Ministry of Educations and Culture, Odd Semester Data

Tabel
Table 4.1.8**Jumlah Sekolah, Guru, dan Murid Sekolah Menengah Pertama (SMP) Menurut Kecamatan di Kota Mojokerto, 2020/2021**
Number of Schools, Teachers, and Pupils in Junior High Schools by Subdistrict in Mojokerto Municipality, 2020/2021

Kecamatan Subdistrict	Sekolah/Schools	Guru/Teachers	Murid/Pupils	Perbandingan Rasio
(1)	(2)	(3)	(4)	(5)
Kecamatan Prajurit Kulon	4	122	1.895	1:12
Surodinawan	1	9	67	1:7
Prajurit Kulon	1	42	721	1:17
Blooto	-	-	-	-
Mentikan	1	34	435	1:12
Kauman	-	-	-	-
Pulorejo	1	37	672	1:18
Kecamatan Magersari	5	118	1.881	1:22
Gunung Gedangan	-	-	-	-
Kedundung	1	7	87	1:12
Balongsari	1	56	960	1:17
Gedongan	-	-	-	-
Magersari	1	12	62	1:5
Wates	2	43	772	
Kecamatan Kranggan	10	302	4.812	1:22
Kranggan	2	87	1.389	1:15
Meri	2	68	1.080	1:15
Jagalan	1	8	37	1:4
Miji	-	-	-	-
Sentanan	2	34	615	1:18
Purwotengah	3	105	1.691	1:16
Kota Mojokerto	19	542	8.588	1:15

Catatan/Note:

Sumber/Source: Dinas Pendidikan dan Kebudayaan Kota Mojokerto/Educations and Culture Service of Mojokerto Municipality

Tabel
Table 4.1.9

Jumlah Sekolah, Peserta Ujian Nasional, Murid Lulus dan Murid Baru Sekolah Menengah Pertama (SMP) Menurut Kecamatan di Kota Mojokerto, 2020/2021
Number of Schools, National Exam Participants, Graduated Pupils and New Pupils in Junior High Schools by Subdistrict in Mojokerto Municipality, 2020/2021

Kecamatan Subdistrict	Sekolah Schools	Peserta Ujian Nasional National Exam Participants			Murid Lulus Graduated Pupils	Murid Baru New Pupils
		Laki-laki Boy	Perempuan Girl	Jumlah Total		
(1)	(2)	(3)	(4)	(5)	(6)	(7)
Kecamatan Prajurit Kulon	4	318	284	602	602	617
Surodinawan	1	5	7	12	12	22
Prajurit Kulon	1	122	97	219	219	255
Blooto	-	-	-	-	-	-
Mentikan	1	75	91	166	166	112
Kauman	-	-	-	-	-	-
Pulorejo	1	116	89	205	205	228
Kecamatan Magersari	5	255	353	608	608	624
Gunung Gedangan	-	-	-	-	-	-
Kedundung	1	3	9	12	12	31
Balongsari	1	130	189	319	319	321
Gedongan	-	-	-	-	-	-
Magersari	1	21	10	31	31	18
Wates	2	101	145	246	246	254
Kecamatan Kranggan	10	831	802	1.633	1.633	1.615
Kraggan	2	234	224	458	458	478
Meri	2	168	165	333	333	371
Jagalan	1	14	13	27	27	13
Miji	-	-	-	-	-	-
Sentanan	2	95	96	191	191	216
Purwotengah	3	320	304	624	624	537
Kota Mojokerto	19	1.404	1.439	2.843	2.843	2.856

Catatan/Note:

Sumber/Source: Dinas Pendidikan dan Kebudayaan Kota Mojokerto/Educations and Culture Service of Mojokerto Municipality

Tabel
Table 4.1.10

Jumlah Sekolah, Guru, dan Murid Madrasah Tsanawiyah (MTs) di Bawah Kementerian Agama Menurut Kecamatan, 2020/2021
Number of Schools, Teachers, and Pupils in Madrasah Tsanawiyah (MTs) Under The Ministry of Religious Affairs by Subdistrict, 2020/2021

Kecamatan Subdistrict	Sekolah/Schools	Guru/Teachers	Murid/Pupils
	2020/2021	2020/2021	2020/2021
(1)	(2)	(3)	(4)
Kecamatan Prajurit Kulon	1	17	129
Surodinawan	1	17	129
Prajurit Kulon	-	-	-
Blooto	-	-	-
Mentikan	-	-	-
Kauman	-	-	-
Pulorejo	-	-	-
Kecamatan Magersari	2	32	151
Gunung Gedangan	-	-	-
Kedundung	1	17	73
Balongsari	-	-	-
Gedongan	-	-	-
Magersari	-	-	-
Wates	1	15	78
Kecamatan Kranggan	-	-	-
Kraggan	-	-	-
Meri	-	-	-
Jagalan	-	-	-
Miji	-	-	-
Sentanan	-	-	-
Purwotengah	-	-	-
Kota Mojokerto	3	49	280

Catatan/Note: ...

Sumber/Source: Kementerian Agama/Ministry of Religious Affairs

Tabel 4.1.11
Table

Jumlah Sekolah, Guru, dan Murid Sekolah Menengah Atas (SMA) di Bawah Kementerian Pendidikan dan Kebudayaan Menurut Kecamatan, 2019/2020 dan 2020/2021
Number of Schools, Teachers, and Pupils in Senior High Schools Under The Ministry of Education and Culture by Subdistrict, 2019/2020 and 2020/2021

Kecamatan Subdistrict	Sekolah/Schools					
	Negeri/Public		Swasta/Private		Jumlah/Total	
	2019/2020	2020/2021	2019/2020	2020/2021	2019/2020	2020/2021
(1)	(2)	(3)	(4)	(5)	(6)	(7)
010. PRAJURIT KULON	1	1	3	3	4	4
020. MAGERSARI	2	2	5	5	7	7
021. KRANGGAN	-	-	-	-	-	-
Kota Mojokerto	3	3	8	8	11	11

Lanjutan Tabel/*Continued Table* 4.1.11

Kecamatan Subdistrict	Guru ¹ /Teachers ¹					
	Negeri/Public		Swasta/Private		Jumlah/Total	
	2019/2020	2020/2021	2019/2020	2020/2021	2019/2020	2020/2021
(1)	(8)	(9)	(10)	(11)	(12)	(13)
010. PRAJURIT KULON	50	50	44	40	94	90
020. MAGERSARI	101	102	66	67	167	169
021. KRANGGAN	-	-	-	-	-	-
Kota Mojokerto	151	152	110	107	261	259

Lanjutan Tabel/*Continued Table* 4.1.11

Kecamatan Subdistrict	Murid/Students					
	Negeri/Public		Swasta/Private		Jumlah/Total	
	2019/2020	2020/2021	2019/2020	2020/2021	2019/2020	2020/2021
(1)	(14)	(15)	(16)	(17)	(18)	(19)
010. PRAJURIT KULON	934	925	281	240	1 215	1 165
020. MAGERSARI	1.977	2.017	1.057	926	3.034	2.943
021. KRANGGAN	-	-	-	-	-	-
Kota Mojokerto	2.911	2.942	1.338	1.166	4.249	4.108

Catatan/Note: ¹ Jumlah guru termasuk kepala sekolah dan guru/*The total of teachers including headmaster and teacher*

Sumber/Source: Kementerian Pendidikan dan Kebudayaan, Data Semester Ganjil/*Ministry of Educations and Culture, Odd Semester Data*

Tabel 4.1.12
Table

Jumlah Sekolah, Guru, dan Murid Sekolah Menengah Kejuruan (SMK) di Bawah Kementerian Pendidikan dan Kebudayaan Menurut Kecamatan, 2019/2020 dan 2020/2021
Number of Schools, Teachers, and Pupils in Vocational High Schools Under The Ministry of Education and Culture by Subdistrict, 2019/2020 and 2020/2021

Kecamatan Subdistrict	Sekolah/Schools		Guru/Teachers		Murid/Pupils	
	2019/2020	2020/2021	2019/2020	2020/2021	2019/2020	2020/2021
(1)	(2)	(3)	(4)	(5)	(6)	(7)
010. PRAJURIT KULON	5	5	121	126	2.386	2.398
020. MAGERSARI	6	6	225	230	4.605	4.374
021. KRANGGAN	-	-	-	-	-	-
Kota Mojokerto	11	11	346	356	6.991	6.772

Catatan/Note: ¹ Jumlah guru termasuk kepala sekolah dan guru/The total of teachers including headmaster and teacher

Sumber/Source: Kementerian Pendidikan dan Kebudayaan, Data Semester Ganjil/Ministry of Educations and Culture, Odd Semester Data

Tabel 4.1.13 **Jumlah Sekolah, Guru, dan Murid Madrasah Aliyah (MA) di Bawah Kementerian Agama Menurut Kecamatan, 2020/2021**
Table 4.1.13 **Number of Schools, Teachers, and Pupils in Madrasah Aliyah (MA) Under the Ministry of Religious Affairs by Subdistrict, 2020/2021**

Kecamatan Subdistrict (1)	Sekolah/Schools	Guru/Teachers	Murid/Pupils
	2020/2021 (2)	2020/2021 (3)	2020/2021 (4)
Kecamatan Prajurit Kulon	2	64	940
Surodinawan	1	6	9
Prajurit Kulon	1	58	931
Blooto	-	-	-
Mentikan	-	-	-
Kauman	-	-	-
Pulorejo	-	-	-
Kecamatan Magersari	1	8	30
Gunung Gedangan	-	-	-
Kedundung	-	-	-
Balongsari	-	-	-
Gedongan	-	-	-
Magersari	-	-	-
Wates	1	8	30
Kecamatan Kranggan	-	-	-
Kraggan	-	-	-
Meri	-	-	-
Jagalan	-	-	-
Miji	-	-	-
Sentanan	-	-	-
Purwotengah	-	-	-
Kota Mojokerto	3	72	970

Catatan/Note: ...

Sumber/Source: Kementerian Agama/Ministry of Religious Affairs

Tabel 4.1.14 Jumlah Desa¹/Kelurahan yang Memiliki Fasilitas Sekolah Menurut Kecamatan dan Tingkat Pendidikan, 2018-2020
Number of Villages¹ Having Educational Facilities by Subdistrict and Educational Level, 2018-2020

Kecamatan Subdistrict	SD Primary School		
	2018	2019	2020
(1)	(2)	(3)	(4)
010. PRAJURIT KULON	6	6	6
020. MAGERSARI	6	6	6
021. KRANGGAN	6	6	6
Kota Mojokerto	18	18	18

Lanjutan Tabel/*Continued Table* 4.1.14

Kecamatan Subdistrict	SMP Junior High School		
	2018	2019	2020
(1)	(5)	(6)	(7)
010. PRAJURIT KULON	4	4	4
020. MAGERSARI	4	4	4
021. KRANGGAN	5	5	5
Kota Mojokerto	13	13	13

Lanjutan Tabel/*Continued Table* 4.1.14

Kecamatan Subdistrict	SMA Senior High School		
	2018	2019	2020
(1)	(8)	(9)	(10)
010. PRAJURIT KULON	2	2	2
020. MAGERSARI	3	3	3
021. KRANGGAN	4	4	4
Kota Mojokerto	9	9	9

Lanjutan Tabel/*Continued Table 4.1.14*

Kecamatan Subdistrict	SMK Vocational School		
	2018	2019	2020
(1)	(11)	(12)	(13)
010. PRAJURIT KULON	2	2	2
020. MAGERSARI	4	4	4
021. KRANGGAN	2	2	2
Kota Mojokerto	8	8	8

Lanjutan Tabel/*Continued Table* 4.1.14

Kecamatan <i>Subdistrict</i>	Perguruan Tinggi <i>University</i>		
	2018	2019	2020
(1)	(14)	(15)	(16)
010. PRAJURIT KULON	1	1	1
020. MAGERSARI	1	1	1
021. KRANGGAN	1	1	1
Kota Mojokerto	3	3	3

Catatan/*Note*: ¹ Desa pada tabel ini termasuk Unit Permukiman Transmigrasi (UPT) yang masih dibina oleh kementerian terkait dan nagari di Provinsi Sumatera Barat/*Villages in this table include Transmigration Settlement Unit which is still fostered by the relevant ministries and the nagari in the Province of Sumatera Barat*

Sumber/*Source*: BPS, Pendataan Potensi Desa (Podes)/ *BPS-Statistics Indonesia, Village Potential Data Collection*

Tabel 4.1.15 Angka Partisipasi Murni (APM) dan Angka Partisipasi Kasar (APK) Menurut Jenjang Pendidikan di Kota Mojokerto, 2019
Table 4.1.15 Net Participation Rates and Gross Participation Rates by Educational Level in Mojokertob Municipality, 2019

Jenjang Pendidikan Educational Level	Angka Partisipasi Murni (APM) Net Participation Rates	Angka Partisipasi Kasar (APK) Gross Participation Rates
	2019	2019
(1)	(2)	(3)
SD/MI Elementary School	97,88	102,41
SMP/MTs Junior High School	87,37	91,89
SMA/SMK/MA Senior High School	80,21	106,42

Catatan/Note: ...

Sumber/Source: BPS, Survei Sosial Ekonomi Nasional (Susenas)/BPS-Statistics Indonesia, National Socioeconomic Survey

Tabel
Table 4.1.16

Persentase Penduduk Berumur 15 Tahun ke Atas yang Melek Huruf Menurut Kelompok Umur di Kota Mojokerto, 2019
Percentage of Literate People Aged 15 Years and Over by Age Group in Mojokertob Municipality, 2019

Kelompok Umur <i>Age Group</i>	2019
(1)	(2)
15–19	99,34
20–29	100,00
30–39	99,60
40–49	99,38
50–59	96,03
60–69	96,32
70+	82,77

Catatan/Note: ...

Sumber/Source: BPS, Survei Sosial Ekonomi Nasional (Susenas)/BPS-Statistics Indonesia, National Socioeconomic Survey

4.2 KESEHATAN HEALTH

Tabel 4.2.1 **Jumlah Desa¹/Kelurahan Yang Memiliki Sarana Kesehatan Menurut Kecamatan, 2018-2020**
Table 4.2.1 **Number of Villages¹ Having Health Facilities by Subdistrict, 2018-2020**

Kecamatan Subdistrict	Rumah Sakit Hospital		
	2018	2019	2020
(1)	(2)	(3)	(4)
010. PRAJURIT KULON	1	1	1
020. MAGERSARI	3	3	3
021. KRANGGAN	2	3	3
Kota Mojokerto	6	7	7

Lanjutan Tabel/*Continued Table* 4.2.1

Kecamatan <i>Subdistrict</i>	Rumah Sakit Bersalin <i>Maternity Hospital</i>		
	2018	2019	2020
(1)	(5)	(6)	(7)
010. PRAJURIT KULON	–	–	–
020. MAGERSARI	1	1	1
021. KRANGGAN	1	1	1
Kota Mojokerto	2	2	2

Lanjutan Tabel/*Continued Table* 4.2.1

Kecamatan <i>Subdistrict</i>	Poliklinik <i>Polyclinic</i>		
	2018	2019	2020
(1)	(8)	(9)	(10)
010. PRAJURIT KULON	–	–	1
020. MAGERSARI	4	4	5
021. KRANGGAN	4	4	5
Kota Mojokerto	8	8	11

Lanjutan Tabel/*Continued Table* 4.2.1

Kecamatan <i>Subdistrict</i>	Puskesmas <i>Public Health Center</i>		
	2018	2019	2020
(1)	(11)	(12)	(13)
010. PRAJURIT KULON	3	3	3
020. MAGERSARI	3	3	3
021. KRANGGAN	1	1	1
Kota Mojokerto	7	7	7

Lanjutan Tabel/*Continued Table 4.2.1*

Kecamatan Subdistrict	Puskesmas Pembantu Subsidiary of Public Health Center		
	2018	2019	2020
(1)	(14)	(15)	(16)
010. PRAJURIT KULON	3	4	4
020. MAGERSARI	3	3	3
021. KRANGGAN	4	4	4
Kota Mojokerto	10	11	11

Lanjutan Tabel/*Continued Table 4.2.1*

Kecamatan Subdistrict	Apotek Pharmacy		
	2018	2019	2020
(1)	(17)	(18)	(19)
010. PRAJURIT KULON	2	2	4
020. MAGERSARI	5	6	6
021. KRANGGAN	6	6	6
Kota Mojokerto	13	14	16

Catatan/*Note*: ¹Desa pada tabel ini termasuk Unit Permukiman Transmigrasi (UPT) yang masih dibina oleh kementerian terkait dan nagari di Provinsi Sumatera Barat/*Villages in this table include Transmigration Settlement Unit which is still fostered by the relevant ministries and the nagari in the Province of Sumatera Barat*

Sumber/*Source*: BPS, Pendataan Potensi Desa (Podes)/BPS-Statistics Indonesia, Village Potential Data Collecting

Tabel 4.2.2 **Jumlah Rumah Sakit Menurut Status Pengelola dan Kapasitas Tempat Tidur di Kota Mojokerto, 2019-2020**
Table **Number of Hospitals by Perform Status and Bed Capacity in Mojokerto Municipality, 2019-2020**

Nama Rumah Sakit <i>Hospitals</i>	Status Pengelola <i>Hospital Perform</i>	Kapasitas Tempat Tidur <i>Bed Capacity</i>	
		2019	2020
(1)	(2)	(3)	(4)
Dr. Wahidin Sudiro Husodo	Pemerintah	239	302
R.S. PTP XXI - XXII Gatoel	BUMN	181	248
R.S. Rekso Waluyo	Swasta	68	86
R.S. Hasanah	Swasta	100	109
R.S. Emma	Swasta	96	105
R.S. Kamar Medika	Swasta	56	58
Jumlah /Total	6	740	908

Catatan/Note:

Sumber/Source: Dinas Kesehatan Kota Mojokerto/ Health Service of Mojokerto Municipality

Tabel
Table 4.2.3**Jumlah Tenaga Kesehatan di Puskesmas Menurut
Kecamatan di Kota Mojokerto, 2020**
*Number of Health Personnel in Public Health Center by
Subdistrict in Mojokerto Municipality, 2020*

Kelurahan Subdistrict	Medis Medic	Paramedis Paramedic	Administrasi Administration
(1)	(2)	(3)	(4)
Kecamatan Prajurit Kulon	115	529	78
Surodinawan	55	197	29
Prajurit Kulon	23	98	16
Blooto	11	68	12
Mentikan	9	61	8
Kauman	8	58	7
Pulorejo	9	47	6
Kecamatan Magersari	85	415	61
Gunung Gedangan	11	51	9
Kedundung	16	90	11
Balongsari	12	51	9
Gedongan	16	75	9
Magersari	11	53	12
Wates	19	95	11
Kecamatan Kranggan	114	509	74
Kraggan	44	129	21
Meri	32	98	18
Jagalan	12	87	11
Miji	9	76	9
Sentanan	9	65	8
Purwotengah	8	54	7
Kota Mojokerto	314	1.453	213

Catatan/Note:

Sumber/Source: Dinas Kesehatan Kota Mojokerto/ Health Service of Mojokerto Municipality

Tabel
Table 4.2.4**Jumlah Tenaga Kesehatan di RSUD Menurut
Spesialisasinya di Kota Mojokerto, 2020**
**Number of Health Personnel in Local General Hospitals by
Specialized in Mojokerto Municipality, 2020**

Spesialisasi Tenaga Kesehatan <i>Health Personnel Specialized</i>	Medis <i>Medic</i>
(1)	(2)
Administrasi	213
Analisis Medis	107
Dokter Spesialis	121
Dokter Umum	157
Dokter Gigi	36
Apoteker	74
Anestesi	4
Ahli Gizi	9
Asisten Apoteker	120
Sanitarian	16
Fisioterapi	3
Bidan	209
Perawat + Pembantu Perawat	851
Perawat Gigi	11
Radiologi	8
Perekam Medis	21
Elektro Medis	11
Struktural	6
SMAK (Analisis Medis)	-
Refraksi Mata	1
Ortotik Prostotik	1
Terapi Wicara	1
Jumlah/Total	1.980

Catatan/Note:

Sumber/Source: Dinas Kesehatan Kota Mojokerto/ Health Service of Mojokerto Municipality

Tabel
Table 4.2.5

Jumlah Industri Farmasi, Pedagang Besar Farmasi dan Apotek Menurut Kecamatan di Kota Mojokerto, 2020
Number of Pharmaceutical Industries, Pharmaceutical Wholesales and Dispensaries by Subdistrict in Mojokerto Municipality, 2020

Kelurahan Subdistrict	Industri Farmasi Pharmaceutical Industries	Pedagang Besar Farmasi Pharmaceutical Wholesales	Apotek Dispensaries
(1)	(2)	(3)	(4)
Kecamatan Prajurit Kulon	-	-	5
Surodinawan	-	-	3
Prajurit Kulon	-	-	-
Blooto	-	-	-
Mentikan	-	-	1
Kauman	-	-	1
Pulorejo	-	-	-
Kecamatan Magersari	-	-	13
Gunung Gedangan	-	-	-
Kedundung	-	-	-
Balongsari	-	-	-
Gedongan	-	-	11
Magersari	-	-	1
Wates	-	-	1
Kecamatan Kranggan	-	-	11
Kraggan	-	-	3
Meri	-	-	-
Jagalan	-	-	3
Miji	-	-	2
Sentanan	-	-	2
Purwotengah	-	-	1
Kota Mojokerto	-	-	29

Catatan/Note:

Sumber/Source: Dinas Kesehatan Kota Mojokerto/ Health Service of Mojokerto Municipality

Tabel
Table 4.2.6**Banyaknya Pasien yang Terdeteksi Menurut Jenis Penyakit di Kota Mojokerto, 2020**
Number of Patient by Kind of Sickness in Mojokerto Municipality, 2020

Jenis Penyakit <i>Kind of Sickness</i>	Jumlah <i>Total</i>	Persentase <i>Percentage</i>
(1)	(2)	(3)
Penyakit Tekanan Darah Tinggi	16.604	51,04
Gastritis	2.769	8,51
Rheumatoid Arthritis Lain	2.078	6,39
Pharingitis	1.770	5,44
Diare (termasuk tersangka kolera)	1.769	5,44
Infeksi Akut lain Pada Saluran Pernafasan Atas	1.446	4,44
Pusing	1.126	3,46
Covid 19	1.026	3,15
Penyakit Kulit Infeksi	1.009	3,10
Penyakit Kulit Alergi	740	2,27
Penyakit Pulpa dan Jaringan Periapikal	659	2,03
Asthma	515	1,58
Penyakit Rongga Mulut, Kelenjar Ludah, Rahang	407	1,25
Artritis tidak Spesifik	210	0,65
Gingivitis dan Penyakit Periodental	125	0,38
Penyakit Kulit Karena Jamur	117	0,36
Infeksi Usus yang Lain	103	0,32
Gangguan Neurotik	58	0,18
Jumlah/Total	32.531	100,00

Catatan/Note:

Sumber/Source: Dinas Kesehatan Kota Mojokerto/ Health Service of Mojokerto Municipality

Tabel
Table 4.2.7

Persentase Penduduk yang Mempunyai Keluhan Kesehatan Selama Sebulan Terakhir Menurut Kecamatan, 2015–2020
Percentage of People Who Had Health Complaint During a Month Prior to The Survey by Subdistrict, 2015–2020

Kecamatan Subdistrict	2015	2016	2017	2018	2019	2020
(1)	(2)	(3)	(4)	(5)	(6)	(7)
010. PRAJURIT KULON
020. MAGERSARI
021. KRANGGAN
Kota Mojokerto	38,79	36,81	35,62	30,26	40,73	37,33

Catatan/Note: ... Data Tidak Tersedia

Sumber/Source: BPS, Survei Sosial Ekonomi Nasional (Susenas)/BPS-Statistics Indonesia, National Socioeconomic Survey

Tabel 4.2.8 Banyaknya Penyumbang Darah yang disalurkan Menurut Jenis Golongan Darah di Kota Mojokerto, 2020
Number of Bloods Contribution Distributed According to the Blood Types in Mojokerto Municipality, 2020

Bulan Month	Golongan Darah (Dalam Bag) Type of Blood (In Bag)				Jumlah Total
	A	B	O	AB	
(1)	(2)	(3)	(4)	(5)	(6)
Januari/January	307	425	617	104	1.453
Februari/February	270	336	526	73	1.205
Maret/March	321	394	548	88	1.351
April/April	203	267	352	71	893
Mei/May	254	313	414	39	1.020
Juni/June	278	362	486	71	1.197
Juli/July	230	291	407	69	997
Agustus/August	235	341	492	82	1.150
September/September	234	317	436	68	1.055
Oktober/October	240	321	444	68	1.073
November/November	223	274	369	60	926
Desember/December	219	291	390	62	962
Jumlah/Total	3.014	3.932	5.481	855	13.282

Catatan/Note:

Sumber/Source: Palang Merah Indonesia Kota Mojokerto/ Red Cross Indonesia of Mojokerto Municipality

Tabel
Table 4.2.9**Banyaknya Penyumbang Darah yang disalurkan Menurut Jenis Kelamin di Kota Mojokerto, 2020**
Number of Bloods Contribution Distributed According to the Gender in Mojokerto Municipality, 2020

Bulan Month	Jenis Kelamin Sex		Jumlah Total
	Laki-Laki Male	Perempuan Woman	
(1)	(2)	(3)	(4)
Januari/January	1.039	414	1.453
Februari/February	825	380	1.205
Maret/March	958	393	1.351
April/April	690	203	893
Mei/May	687	333	1.020
Juni/June	789	408	1.197
Juli/July	670	327	997
Agustus/August	857	293	1.150
September/September	765	290	1.055
Oktober/October	670	403	1.073
November/November	732	194	926
Desember/December	717	245	962
Jumlah/Total	9.399	3.883	13.282

Catatan/Note:

Sumber/Source: Palang Merah Indonesia Kota Mojokerto/ Red Cross Indonesia of Mojokerto Municipality

Tabel 4.2.10 Jumlah Peserta KB Baru Menurut Kecamatan di Kota Mojokerto, 2020
Table *Number of New Family Planning Participants by Subdistrict in Mojokerto Municipality, 2020*

Kelurahan Subdistrict	Peserta KB Baru New Family Planning Participants			
	ID	MOW	MOP	Kondom Condom
(1)	(2)	(3)	(4)	(5)
Kecamatan Prajurit Kulon	415	183	23	94
Surodinawan	88	41	5	19
Prajurit Kulon	81	38	3	16
Blooto	75	29	4	14
Mentikan	61	26	4	15
Kauman	58	24	4	15
Pulorejo	52	25	3	15
Kecamatan Magersari	581	277	42	4.032
Gunung Gedangan	91	39	7	759
Kedundung	116	55	9	719
Balongsari	89	43	6	687
Gedongan	88	44	6	674
Magersari	91	43	7	654
Wates	106	53	7	539
Kecamatan Kranggan	4	3	-	16
Kraggan	1	1	-	6
Meri	-	-	-	4
Jagalan	1	1	-	2
Miji	-	-	-	2
Sentanan	1	1	-	1
Purwotengah	1	-	-	1
Kota Mojokerto	1.000	463	65	4.142

Catatan/Note:

Sumber/Source: Dinas Kesehatan Kota Mojokerto/ Health Service of Mojokerto Municipality

Lanjutan Tabel/*Continued Table* 4.2.10

Kelurahan <i>Subdistrict</i>	Peserta KB Baru <i>New Family Planning Participants</i>			
	Implan <i>Implants</i>	Suntik <i>Injection</i>	Pil <i>Pill</i>	Jumlah <i>Total</i>
(1)	(6)	(7)	(8)	(9)
Kecamatan Prajurit Kulon	123	1.285	435	2.557
Surodinawan	34	349	86	621
Prajurit Kulon	29	289	80	536
Blooto	23	229	76	449
Mentikan	18	187	70	381
Kauman	11	123	66	300
Pulorejo	9	109	59	271
Kecamatan Magersari	119	1.327	571	6.948
Gunung Gedangan	34	269	110	1.308
Kedundung	27	259	99	1.283
Balongsari	23	218	98	1.164
Gedongan	18	208	92	1.130
Magersari	10	196	89	1.089
Wates	8	179	84	976
Kecamatan Kranggan	1	7	1	31
Kraggan	1	3	1	12
Meri	-	2	1	7
Jagalan	-	1	-	5
Miji	-	1	-	3
Sentanan	-	1	-	4
Purwotengah	-	1	-	3
Kota Mojokerto	242	2.618	1.007	9.536

Catatan/*Note*:Sumber/*Source*: Dinas Kesehatan Kota Mojokerto/ *Health Service of Mojokerto Municipality*

Tabel 4.2.11 Jumlah Pasangan Usia Subur dan Peserta KB Aktif Menurut Kecamatan di Kota Mojokerto, 2020
Table *Number of Eligible Couples and Family Planning Participants by Subdistrict in Mojokerto Municipality, 2020*

Kelurahan Subdistrict	Jumlah PUS Eligible Couples	Peserta KB Aktif Family Planning Participants			
		ID	MOW	MOP	Kondom Condom
(1)	(2)	(3)	(4)	(5)	(6)
Kecamatan Prajurit Kulon	8.841	830	367	39	188
Surodinawan	1.787	171	84	11	58
Prajurit Kulon	1.547	161	65	7	38
Blooto	1.358	137	57	6	28
Mentikan	1.475	125	58	6	27
Kauman	1.369	121	56	5	21
Pulorejo	1.305	115	47	4	16
Kecamatan Magersari	10.547	1.162	554	84	263
Gunung Gedangan	2.014	234	118	28	68
Kedundung	1.987	214	104	17	59
Balongsari	1.845	196	103	12	54
Gedongan	1.656	184	86	10	34
Magersari	1.547	176	78	9	29
Wates	1.498	158	65	8	19
Kecamatan Kranggan	34	9	7	0	1
Kraggan	11	3	2	0	1
Meri	9	2	1	0	0
Jagalan	5	1	1	0	0
Miji	4	1	1	0	0
Sentanan	3	1	1	0	0
Purwotengah	2	1	1	0	0
Kota Mojokerto	19.422	2.001	928	123	452

Catatan/Note:

Sumber/Source: Dinas Kesehatan Kota Mojokerto/ Health Service of Mojokerto Municipality

Lanjutan Tabel/*Continued Table* 4.2.11

Kelurahan <i>Subdistrict</i>	Peserta KB Baru <i>New Family Planning Participants</i>			
	Implan <i>Implants</i>	Suntik <i>Injection</i>	Pil <i>Pill</i>	Jumlah <i>Total</i>
(1)	(7)	(8)	(9)	(10)
Kecamatan Prajurit Kulon	245	2.569	870	5.108
Surodinawan	67	698	171	1.260
Prajurit Kulon	58	578	159	1.066
Blooto	46	457	151	882
Mentikan	35	374	140	765
Kauman	22	245	131	601
Pulorejo	17	217	118	534
Kecamatan Magersari	237	2.654	1.141	6.095
Gunung Gedangan	68	537	219	1.272
Kedundung	54	517	197	1.162
Balongsari	46	435	196	1.042
Gedongan	35	416	184	949
Magersari	19	391	177	879
Wates	15	358	168	791
Kecamatan Kranggan	1	13	2	33
Kraggan	1	5	1	13
Meri	-	4	1	8
Jagalan	-	1	-	3
Miji	-	1	-	3
Sentanan	-	1	-	3
Purwotengah	-	1	-	3
Kota Mojokerto	483	5.236	2.013	11.236

Catatan/*Note*:Sumber/*Source*: Dinas Kesehatan Kota Mojokerto/ *Health Service of Mojokerto Municipality*

Tabel 4.2.12 Banyaknya Paguyuban dan Petugas Keluarga Berencana di Kota Mojokerto, 2018-2020
Table *Number of Group and Family Planning Personals in Mojokerto Municipality, 2018-2020*

Paguyuban/Petugas KB Group/FamilyPlanning Personal	2018	2019	2020
(1)	(2)	(3)	(4)
Paguyuban/KKBS-RT	673	676	675
Koordinator Lapangan	3	3	3
PLKB/PKB	17	14	14
PPKBD	21	21	98
Sub PPKBD	198	198	198

Catatan/Note:

Sumber/Source: Dinas Kesehatan Kota Mojokerto/ Health Service of Mojokerto Municipality

4.3 BENCANA ALAM NATURAL DISASTER

Tabel 4.3.1 Jumlah Desa¹/Kelurahan yang Mengalami Bencana Alam² Menurut Kecamatan, 2018-2020
Number of Villages¹ that Had Natural Disaster² by Subdistrict, 2018-2020

Kecamatan Subdistrict	Banjir/Flood		
	2018	2019	2020
(1)	(2)	(3)	(4)
010. PRAJURIT KULON	-	-	-
020. MAGERSARI	3	1	-
021. KRANGGAN	1	-	-
Kota Mojokerto	4	1	-

Lanjutan Tabel/*Continued Table* 4.3.1

Kecamatan <i>Subdistrict</i>	Gempa Bumi/ <i>Earthquake</i>		
	2018	2019	2020
(1)	(5)	(6)	(7)
010. PRAJURIT KULON	-	-	-
020. MAGERSARI	-	-	-
021. KRANGGAN	-	-	-
Kota Mojokerto	-	-	-

Lanjutan Tabel/*Continued Table* 4.3.1

Kecamatan Subdistrict	Tanah Longsor/Landslide		
	2018	2019	2020
(1)	(5)	(6)	(7)
010. PRAJURIT KULON	-	-	-
020. MAGERSARI	-	-	-
021. KRANGGAN	-	-	-
Kota Mojokerto	-	-	-

Catatan/*Note*: ¹ Desa pada tabel ini termasuk Unit Permukiman Transmigrasi (UPT) yang masih dibina oleh kementerian terkait dan nagari di Provinsi Sumatera Barat/*Villages in this table include Transmigration Settlement Unit which is still fostered by the relevant ministries and the nagari in the Province of Sumatera Barat*

Sumber/*Source*: BPS, Pendataan Potensi Desa (Podes)/*BPS-Statistics Indonesia, Village Potential Data Collecting*

4.4 HUKUM LAW

Tabel 4.4.1 Jumlah Nikah, Talak, Cerai dan Rujuk menurut kecamatan di Kota Mojokerto, 2020
Table 4.4.1 *Number of Marriages, Separates, Divorce and Reconciliation by District in Mojokerto Municipality, 2020*

Kecamatan Subdistrict	Jenis / Type			
	Nikah Marriages	Talak Separation	Cerai Divorce	Rujuk Reconciliation
(1)	(2)	(3)	(4)	(5)
010. PRAJURIT KULON	...	25	80	...
020. MAGERSARI	...	36	115	...
021. KRANGGAN	...	21	76	...
Kota Mojokerto	...	82	271	...

Catatan/Note: ... Data Tidak Tersedia

Sumber/Source: Pengadilan Agama Kota Mojokerto / Religion Court of Mojokerto Municipality

Tabel
Table 4.4.2**Jumlah perkara perceraian yang masuk dan diputus
menurut bulan di Kota Mojokerto, 2020**
**Number of Divorce Cases Received and Sentenced by Month
in Mojokerto Municipality, 2020**

Bulan Month	Sisa Tahun Lalu Remaining Cases Last Year	Masuk Tahun Ini New Cases	Diputus Tahun Ini Sentenced	Sisa Tahun Ini Remaining Cases
(1)	(2)	(3)	(4)	(5)
Januari/January	40	11	45	6
Februari/February	6	21	21	6
Maret/March	6	26	25	7
April/April	7	12	11	8
Mei/May	8	16	19	5
Juni/June	5	28	26	7
Juli/July	7	42	44	5
Agustus/August	5	23	23	5
September/September	5	37	39	3
Oktober/October	4	34	32	6
November/November	6	33	34	5
Desember/December	5	37	34	8
Jumlah / Total	40	320	353	7

Catatan/Note:

Sumber/Source: Pengadilan Agama Kota Mojokerto / Religion Court of Mojokerto Municipality

Tabel 4.4.3 Jumlah perkara yang masuk dan diputus menurut Jenis Perkara di Kota Mojokerto, 2020
Table 4.4.3 Number Cases Received and Sentenced by Kind of Cases in Mojokerto Municipality, 2020

Jenis Perkara Kind of Cases	Sisa Tahun Lalu Remaining Cases Last Year	Masuk Tahun Ini New Cases	Diputus Tahun Ini Ini Sentenced	Sisa Tahun Ini Remaining Cases
(1)	(2)	(3)	(4)	(5)
Izin Poligami	-	3	3	-
Cerai Talak	11	76	82	5
Cerai Gugat	29	245	271	3
Harta Bersama	1	2	2	1
Penguasaan Anak/Hadhanah	-	1	1	-
Perwalian	-	8	8	-
Asal Usul Anak/Pengangkatan Anak	-	1	1	-
Isbat Nikah	-	3	3	-
Dispensasi Kawin	-	27	27	-
Wali Adhol	-	1	-	1
Lain-lain	1	5	6	-
Ekonomi Syariah	1	-	1	-
P3HP/Penetapan Ahli Waris	-	7	7	-
Jumlah / Total	43	379	412	10

Catatan/Note:

Sumber/Source: Pengadilan Agama Kota Mojokerto / Religion Court of Mojokerto Municipality

Tabel
Table 4.4.4**Jumlah Perkara Perdata Permohonan Yang Masuk dan Yang Diputus menurut bulan di Kota Mojokerto, 2020**
Number of Civil Cases to Request Received and Sentenced by Motnh in Mojokerto Municipality, 2020

Bulan Month	Sisa Bulan Lalu Remaining Cases Last Year	Masuk Bulan Ini New Cases	Diputus Bulan Ini Sentenced	Sisa Bulan Ini Remaining Cases
(1)	(2)	(3)	(4)	(5)
Januari/January	27	69	66	30
Februari/February	30	66	60	36
Maret/March	36	43	57	22
April/April	22	19	31	10
Mei/May	10	20	19	11
Juni/June	11	11	18	4
Juli/July	4	29	22	11
Agustus/August	11	21	20	12
September/September	12	32	33	11
Oktober/October	11	36	30	17
November/November	17	47	35	29
Desember/December	29	29	42	16
Jumlah / Total	27	422	433	16

Catatan/Note:

Sumber/Source: Pengadilan Negeri Mojokerto / Court of First Instance of Mojokerto

Tabel 4.4.5 **Jumlah Perkara Perdata Gugatan Yang Masuk dan Yang Diputus menurut bulan di Kota Mojokerto, 2020**
Table 4.4.5 **Number of Civil Cases to Claim Received and Sentenced by Month in Mojokerto Municipality, 2020**

Bulan Month	Sisa Bulan Lalu Remaining Cases Last Year	Masuk Bulan Ini New Cases	Diputus Bulan Ini Sentenced	Sisa Bulan Ini Remaining Cases
(1)	(2)	(3)	(4)	(5)
Januari/January	45	12	12	45
Februari/February	45	8	13	40
Maret/March	40	7	10	37
April/April	37	10	7	40
Mei/May	40	4	7	37
Juni/June	37	6	11	32
Juli/July	32	14	8	38
Agustus/August	38	11	8	41
September/September	41	10	5	46
Oktober/October	46	15	9	52
November/November	52	9	11	50
Desember/December	50	10	11	49
Jumlah / Total	45	116	112	49

Catatan/Note:

Sumber/Source: Pengadilan Negeri Mojokerto / Court of First Instance of Mojokerto

Tabel
Table 4.4.6**Jumlah Perkara Pidana Biasa Yang Masuk dan Yang
Diputus menurut bulan di Kota Mojokerto, 2020**
**Number of Criminal Cases Received and Sentenced by
Month in Mojokerto Municipality, 2020**

Bulan Month	Sisa Bulan Lalu Remaining Cases Last Year	Masuk Bulan Ini New Cases	Diputus Bulan Ini Sentenced	Sisa Bulan Ini Remaining Cases
(1)	(2)	(3)	(4)	(5)
Januari/January	124	33	45	114
Februari/February	114	59	70	103
Maret/March	103	40	46	95
April/April	95	45	50	96
Mei/May	96	98	66	123
Juni/June	123	63	63	126
Juli/July	126	45	64	105
Agustus/August	105	36	47	92
September/September	92	63	58	99
Oktober/October	99	47	34	112
November/November	112	63	54	123
Desember/December	123	52	54	117
Jumlah / Total	124	644	651	117

Catatan/Note:

Sumber/Source: Pengadilan Negeri Mojokerto / Court of First Instance of Mojokerto

Tabel 4.4.7 **Jumlah Perkara Pidana Ringan Yang Masuk dan Yang Diputus menurut bulan di Kota Mojokerto, 2020**
Table 4.4.7 **Number of Criminal Cases Received and Sentenced by Month in Mojokerto Municipality, 2020**

Bulan Month	Sisa Bulan Lalu Remaining Cases Last Year	Masuk Bulan Ini New Cases	Diputus Bulan Ini Sentenced	Sisa Bulan Ini Remaining Cases
(1)	(2)	(3)	(4)	(5)
Januari/January	-	35	35	-
Februari/February	-	23	23	-
Maret/March	-	68	68	-
April/April	-	0	0	-
Mei/May	-	0	0	-
Juni/June	-	28	28	-
Juli/July	-	17	17	-
Agustus/August	-	4	4	-
September/September	-	578	578	-
Oktober/October	-	260	260	-
November/November	-	168	168	-
Desember/December	-	162	162	-
Jumlah / Total	-	1.343	1.343	-

Catatan/Note:

Sumber/Source: Pengadilan Agama Kota Mojokerto / Religion Court of Mojokerto Municipality

Tabel
Table 4.4.8**Jumlah Perkara Pidana Pelanggaran Lalu Lintas Yang
Masuk dan Yang Diputus menurut bulan di Kota
Mojokerto, 2020**
*Number of Traffic Collision of Criminal Cases Received and
Sentenced by Motnh in Mojokerto Municipality, 2020*

Bulan Month	Sisa Bulan Lalu Remaining Cases Last Year	Masuk Bulan Ini New Cases	Diputus Bulan Ini Senstenced	Sisa Bulan Ini Remaining Cases
(1)	(2)	(3)	(4)	(5)
Januari/January	-	5.811	5.811	-
Februari/February	-	6.563	6.563	-
Maret/March	-	7.285	7.285	-
April/April	-	1.757	1.757	-
Mei/May	-	362	362	-
Juni/June	-	736	736	-
Juli/July	-	4.612	4.612	-
Agustus/August	-	5.256	5.256	-
September/September	-	4.070	4.070	-
Oktober/October	-	4.659	4.659	-
November/November	-	2.803	2.803	-
Desember/December	-	154	154	-
Jumlah / Total	-	44.068	44.068	-

Catatan/Note:

Sumber/Source: Pengadilan Agama Kota Mojokerto / Religion Court of Mojokerto Municipality

Tabel
Table 4.4.9**Jumlah Tindakan Kriminalitas yang dilaporkan dan diselesaikan di Kota Mojokerto, 2020**
Number of Criminal Cases Reported and Sentenced in Mojokerto Municipality, 2020

Tindak Kriminalitas Criminal Activity	Dilaporkan Reported	Diselesaikan Finished
(1)	(2)	(3)
Curanmor	21	6
Curas	2	-
Curat	17	13
Curbis	22	12
Krimsus UU Fidusia	6	2
KDRT	5	4
Krimsus UU Korupsi/Penyalahgunaan Jabatan	2	2
Krimsus UU Tipidkor	1	1
Pengangkutan dan Niaga Minyak Bumi dan/ atau Gas Bumi tanpa ijin	1	1
Menyalahgunakan pengangkutan dan/atau niaga bahan bakar minyak yang disubsidi pemerintah	1	1
Pemalsuan Mata Uang Kertas	1	1
Pemalsuan Surat	4	3
Pemalsuan Tanda Tangan	1	1
Pencabulan	1	1
Pncemaran Nama Baik	1	1
Penganiayaan	3	3
Pengeroyokan	2	2
Penggelapan	4	1
Penggelapan Dalam Jabatan	7	7
Penipuan	8	3

Lanjutan Tabel/*Continued Table 4.4.9*

Tindak Kriminalitas Criminal Activity	Dilaporkan Reported	Diselesaikan Finished
(1)	(2)	(3)
Penipuan dan/atau Penggelapan	51	25
Perjudian	6	6
Persetubuhan di Bawah Umur	2	2
Perzinahan	1	1
UU Perlindungan Anak	1	1
Kebakaran	2	1
Kecelakaan Kerja	1	1
Memasuki pekarangan tanpa ijin dan penggelapan	2	1
Pembunuhan	2	2
Penculikan	1	1
Penelantaran dalam keluarga	1	-
Pengrusakan	2	1
Penyerobotan Tanah	2	2
UU ITE	1	-
Jumlah / Total	185	109

Catatan/*Note:*Sumber/*Source:* Polresta Kota Mojokerto / *Resort Police Mojokerto Municipality*

Tabel 4.4.10 **Jumlah kecelakaan dan status korban menurut bulan di Kota Mojokerto, 2020**
Table 4.4.10 **Number of Accident and victim statues by Month in Mojokerto Municipality, 2020**

Bulan Month	Jumlah Kecelakaan Number of Accident	Korban Meninggal Death	Korban Lika Berat Heavy Wounds	Korban Lika Ringan Light Wounds
(1)	(2)	(3)	(4)	(5)
Januari/January	21	2	1	20
Februari/February	11	-	-	14
Maret/March	17	4	1	18
April/April	7	1	-	7
Mei/May	4	2	-	2
Juni/June	10	2	-	10
Juli/July	11	1	-	12
Agustus/August	15	2	-	21
September/September	7	1	-	7
Oktober/October	10	1	-	9
November/November	9	1	-	8
Desember/December	11	3	-	10
Jumlah / Total	133	20	2	138

Catatan/Note:

Sumber/Source: Polresta Kota Mojokerto / Resort Police Mojokerto Municipality

Tabel
Table 4.4.11**Jumlah kecelakaan dan profesi korban menurut bulan di Kota Mojokerto, 2020**
Number of Accident and victim profession by Month in Mojokerto Municipality, 2020

Bulan Month	Jumlah Kecelakaan Number of Accident	PNS	Pelajar Studies	Swasta	Sopir Driver	Lainnya Others
(1)	(2)	(3)	(4)	(5)	(6)	(7)
Januari/January	21	1	2	11	-	7
Februari/February	11	-	2	5	-	4
Maret/March	17	-	3	8	1	6
April/April	7	-	1	2	-	4
Mei/May	4	-	1	2	-	1
Juni/June	10	2	2	4	-	2
Juli/July	11	-	-	9	-	2
Agustus/August	15	-	1	11	-	3
September/September	7	-	2	3	1	1
Oktober/October	10	-	2	6	-	1
November/November	9	-	2	5	-	2
Desember/December	11	1	-	9	-	1
Jumlah / Total	133	4	18	75	2	34

Catatan/Note:

Sumber/Source: Polresta Kota Mojokerto / Resort Police Mojokerto Municipality

Tabel 4.4.12 **Jumlah penerbitan Surat Ijin Mengemudi menurut bulan di Kota Mojokerto, 2020**
Table **Number of Driver Licensed by Month in Mojokerto Municipality, 2020**

Bulan Month	SIM A	SIM B1	SIM B1U	SIM B2	SIM B2U	SIM C
(1)	(2)	(3)	(4)	(5)	(6)	(7)
Januari/January	534	13	13	2	21	1.975
Februari/February	534	18	11	7	20	1.761
Maret/March	434	19	15	2	21	1.612
April/April	503	15	12	5	34	1.861
Mei/May	698	28	8	4	27	2.282
Juni/June	634	22	15	7	29	2.414
Juli/July	541	20	11	5	21	2.076
Agustus/August	650	22	19	7	32	2.157
September/September	590	20	10	2	9	2.007
Oktober/October	584	21	8	4	27	2.026
November/November	640	15	11	5	18	1.899
Desember/December	640	15	11	5	18	1.899
Jumlah / Total	6.479	228	144	110	277	23.969

Catatan/Note:

Sumber/Source: Polresta Kota Mojokerto / Resort Police Mojokerto Municipality

Tabel
Table 4.4.13

Jumlah Narapidana dan Tahanan Menurut Jenis Kelamin per Bulan di Kota Mojokerto, 2020
Number of Prisoners and Detainees by Sex and Month in Mojokerto Municipality, 2020

Bulan Month	Narapidana Detainees			Tahanan Prisoners		
	Laki-laki Male	Perempuan Female	Jumlah Total	Laki-laki Male	Perempuan Female	Jumlah Total
(1)	(2)	(3)	(4)	(5)	(6)	(7)
Januari/January	355	8	363	315	15	330
Februari/February	344	10	354	391	15	406
Maret/March	354	5	359	413	15	428
April/April	309	5	314	374	12	386
Mei/May	314	8	322	374	9	383
Juni/June	347	5	352	375	9	384
Juli/July	368	7	375	345	7	352
Agustus/August	368	8	376	311	6	317
September/September	407	7	414	314	8	322
Oktober/October	431	8	439	334	11	345
November/November	458	8	466	331	13	344
Desember/December	512	11	523	311	10	321
Jumlah / Total	4.567	90	4.657	4.188	130	4.318

Catatan/Note:

Sumber/Source: Lembaga Pemasyarakatan Kota Mojokerto / Correctional Institutions Mojokerto Municipality

Tabel
Table 4.4.14

Jumlah Narapidana dan Tahanan Menurut Jenis Kelamin dan Jenis Kejahatan di Kota Mojokerto, 2020
Number of Prisoner and Detainees by Sex and Type of Crime Committed in Mojokerto Municipality, 2020

Jenis Kejahatan <i>Type of crime comitted</i>	Narapidana <i>Detainees</i>			Tahanan <i>Prisoners</i>		
	Laki-laki <i>Male</i>	Perempuan <i>Female</i>	Jumlah <i>Total</i>	Laki-laki <i>Male</i>	Perempuan <i>Female</i>	Jumlah <i>Total</i>
(1)	(2)	(3)	(4)	(5)	(6)	(7)
Politik/ <i>Politic</i>	-	-	-	-	-	-
Terhadap Kepala Negara/ <i>Against the President</i>	-	-	-	-	-	-
Ketertiban Umum/ <i>Public Order</i>	2	-	2	4	-	4
Pembakaran/ <i>Arson</i>	-	-	-	-	-	-
Perampokan/ <i>Robbery</i>	-	-	-	-	-	-
Penyuapan/ <i>Bribery</i>	-	-	-	-	-	-
Pemalsuan Mata Uang/ <i>Money Counterfeiting</i>	1	-	1	-	-	-
Pemalsuan Surat dan Meterai/ <i>Document and Seal Counterfeiting</i>	1	-	1	-	-	-
Kesusilaan/ <i>Morally Offence</i>	1	-	1	-	-	-
Perjudian/ <i>Gambling</i>	6	-	6	7	-	7
Penculikan/ <i>Kidnapping</i>	1	-	1	-	-	-
Pembunuhan/ <i>Murder</i>	1	-	1	2	-	2
Penganiayaan/ <i>Oppression</i>	2	-	2	1	-	1
Perampokan/ <i>Robbery</i>	9	-	9	1	-	1
Pencurian/ <i>Theft</i>	67	1	68	15	1	16

Lanjutan Tabel/*Continued Table* 4.4.14

<i>Jenis Kejahatan</i> <i>Type of crime comitted</i>	<i>Narapidana</i> <i>Detainees</i>			<i>Tahanan</i> <i>Prisoners</i>		
	<i>Laki-laki</i> <i>Male</i>	<i>Perempuan</i> <i>Female</i>	<i>Jumlah</i> <i>Total</i>	<i>Laki-laki</i> <i>Male</i>	<i>Perempuan</i> <i>Female</i>	<i>Jumlah</i> <i>Total</i>
(1)	(2)	(3)	(4)	(5)	(6)	(7)
<i>Pemerasan/Blackmail</i>	3	-	3	1	-	1
<i>Penggelapan/Embezzlement</i>	10	1	11	3	5	8
<i>Penipuan/Swindle</i>	13	2	15	2	-	2
<i>Perusakan/Destruction</i>	-	-	-	-	-	-
<i>Dalam Jabatan/ Crime Related to Job Position</i>	-	-	-	-	-	-
<i>Penadahan/Fence</i>	3	-	3	4	-	4
<i>Narkotik/Narcotic Crimes</i>	343	6	349	256	3	259
<i>Ekonomi/Economic Crimes</i>	-	-	-	-	-	-
<i>Pelanggaran/Violation</i>	-	-	-	-	-	-
<i>Subversi/Subversive</i>	-	-	-	-	-	-
<i>Penyelundupan/Smuggling</i>	-	-	-	-	-	-
<i>Senjata Tajam/Firearms</i>	-	-	-	-	-	-
<i>Korupsi/Corruption</i>	8	1	9	2	-	2
<i>Lalu Lintas/Traffic Accident</i>	4	-	4	-	1	1
<i>Lainnya/Others</i>	37	-	37	12	-	12
<i>Jumlah / Total</i>	512	11	523	310	10	320

Catatan/*Note:*Sumber/*Source:* Lembaga Pemasyarakatan Kota Mojokerto / *Correctional Institutions Mojokerto Municipality*

Tabel 4.4.15 Jumlah Tambahan Narapidana Berdasarkan Jenis Kelamin dan Lama Dipenjara di Kota Mojokerto, 2020
Number of Prisoner by Sex and Punishment in Mojokerto Municipality, 2020

Lama Dipenjara <i>Punishment</i>	Narapidana <i>Detainees</i>		
	Laki-laki <i>Male</i>	Perempuan <i>Female</i>	Jumlah <i>Total</i>
(1)	(2)	(3)	(4)
Pidana Penjara	610	13	623
Seumur Hidup	-	-	-
Lebih 5 tahun	247	4	251
1 s/d 5 tahun	351	9	360
Kurang dari 1 tahun	12	-	12
Pidana Kurungan	-	-	-
Pengganti Denda	3	-	3
Jumlah / Total	613	13	626

Catatan/Note:

Sumber/Source: Lembaga Pemasyarakatan Kota Mojokerto / *Correctional Institutions Mojokerto Municipality*

Tabel
Table 4.4.16**Jumlah Penghuni Rumah Tahanan Negara Menurut Status Penghuni dan Jenis Kelamin di Kota Mojokerto, 2020**
Number of Prisoner of Detainees Institution By Status of Inhabitant and Sex in Mojokerto Municipality, 2020

Status Penghuni <i>Statue of Inhabitant</i>	2020		
	Laki-laki <i>Male</i>	Perempuan <i>Female</i>	Jumlah <i>Total</i>
(1)	(2)	(3)	(4)
Narapidana	512	11	523
Pidana Mati	-	-	-
Penjara Seumur Hidup	-	-	-
Penjara Lebih 1 Tahun	470	9	479
Penjara 3 Bulan s/d 1 Tahun	38	2	40
Penjara s/d 3 Bulan	1	-	1
Kurungan	3	-	3
Penjara Lembaga Lain	-	-	-
Tahanan	311	10	321
Tingkat Penyidikan	-	-	-
Tingkat Penuntutan	6	-	6
Tingkat Peradilan	165	8	173
Tingkat Banding	98	2	100
Tingkat Kasasi	42	-	42
Titipan	-	-	-
Residivis	234	-	234
Jumlah / Total	1.057	21	1.078

Catatan/Note:

Sumber/Source: Lembaga Pemasyarakatan Kota Mojokerto / *Correctional Institutions Mojokerto Municipality*

4.5 AGAMA RELIGION

Tabel 4.5.1 **Jumlah Penduduk Menurut Kecamatan dan Agama yang Dianut, 2020**
Table 4.5.1 **Population by Subdistrict and Religion, 2020**

Kecamatan Subdistrict	Islam	Protestan Protestant	Katolik Catholic	Hindu	Budha Buddha
(1)	(2)	(3)	(4)	(5)	(6)
010. PRAJURIT KULON	40.515	1.295	226	222	21
020. MAGERSARI	56.358	3.865	1.620	75	459
021. KRANGGAN	39.065	1812	535	67	637
Kota Mojokerto	135.938	6.972	2.381	364	1.117

Catatan/Note:

Sumber/Source: Kementerian Agama, Data Semester Ganjil/Ministry of Religious Affairs, Odd Semester Data

Tabel 4.5.2
Table

**Jumlah Tempat Peribadatan Menurut Kecamatan,
2020**
*Number of Places of Worship by Subdistrict and Religion,
2020*

Kecamatan Subdistrict	Masjid Mosque	Mushola Pray Room	Gereja Protestan Protestant Church	Gereja Katholik Catholic Church	Pura Temple	Vihara
(1)	(2)	(3)	(4)	(5)	(6)	(7)
010. PRAJURIT KULON	23	105	1
020. MAGERSARI	40	119	8
021. KRANGGAN	30	92	4
Kota Mojokerto	93	316	13

Catatan/Note: ... Data Tidak Tersedia

Sumber/Source: Kementerian Agama, Data Semester Ganjil/Ministry of Religious Affairs, Odd Semester Data

4.6 PERIJINAN LICENSING

Tabel 4.6.1 Jumlah Perusahaan menurut Bentuk Badan Hukum di Kota Mojokerto, 2018-2020
Number of Establishment by Type of Business Entity in Mojokerto Municipality, 2018-2020

Badan Hukum <i>Business Entity</i>	2018	2019	2020
(1)	(2)	(3)	(4)
Perseroan Terbatas <i>Limited Liability Company</i>	13	103	47
CV <i>CV</i>	42	163	92
Firma <i>Firm</i>	-	-	-
Koperasi <i>Cooperative</i>	-	44	4
Perorangan <i>Individual</i>	71	246	32
Lainnya <i>Others</i>	16	31	33
Jumlah/Total	142	587	208

Catatan/Note:

Sumber/Source: Dinas Penanaman Modal, Pelayanan Terpadu Satu Pintu dan Tenaga Kerja Kota Mojokerto/*Investment, Single Service and Employess Service in Mojokerto Municipality*

Tabel
Table 4.6.2

Banyaknya pemegang Nomor Induk Berusaha (NIB) menurut Golongan Usaha Perdagangan dan Kecamatan di Kota Mojokerto , 2020
Number of owner ID Number Attempted by Trading Business Groups and Subdistrict in Mojokerto Municipality, 2020

Kecamatan Subdistrict	Perdagangan Mikro Micro Trading	Perdagangan Kecil Small Trading	Perdagangan Menengah Medium Trading	Perdagangan Besar Big Trading
(1)	(2)	(3)	(4)	(5)
010. PRAJURIT KULON	92	49	30	3
020. MAGERSARI	185	53	83	3
021. KRANGGAN	155	112	124	14
Kota Mojokerto	432	214	237	20

Catatan/Note:

Sumber/Source: Dinas Penanaman Modal, Pelayanan Terpadu Satu Pintu dan Tenaga Kerja Kota Mojokerto/Investment, Single Service and Employess Service in Mojokerto Municipality

05

**PERTANIAN, KEHUTANAN, PETERNAKAN,
DAN PERIKANAN
AGRICULTURE, FORESTRY, LIVESTOCK,
AND FISHERY**

PRODUKSI PERTANIAN

PRODUKSI PETERNAKAN

PRODUKSI PERIKANAN



PENJELASAN TEKNIS

1. Lahan sawah adalah lahan pertanian yang berpetak-petak dan dibatasi oleh pematang (galangan), saluran untuk menahan/ menyalurkan air, yang biasanya ditanami padi sawah tanpa memandang dari mana diperoleh atau status lahan tersebut. Lahan yang dimaksud termasuk lahan yang terdaftar di Pajak Bumi Bangunan, luran Pembangunan Daerah, lahan bengkok, lahan serobotan, lahan rawa yang ditanami padi dan lahan bekas tanaman tahunan yang telah dijadikan sawah, baik yang ditanami padi, palawija atau tanaman semusim lainnya.
2. Tegall/Kebun adalah lahan pertanian bukan sawah (lahan kering) yang ditanami tanaman semusim atau tahunan dan terpisah dengan halaman sekitar rumah serta penggunaannya tidak berpindah pindah.
3. Ladang/Huma adalah lahan pertanian bukan sawah (lahan kering) yang biasanya ditanami tanaman semusim dan penggunaannya hanya semusim atau dua musim, kemudian akan ditinggalkan bila sudah tidak subur lagi (berpindah-pindah). Kemungkinan lahan ini beberapa tahun kemudian akan dikerjakan kembali jika sudah subur.
4. Lahan yang sementara tidak diusahakan adalah lahan yang

TECHNICAL NOTES

1. *Wetland is agricultural land that separated by small dykes to resist water, where the main crop is usually wetland paddy without considering where it is got from or the status of the land. It includes the land that is registered at land income tax office, regional development contribution, 'bengkok' land, illegal ownership, swamps for rice cultivation, and annual crop land mark that has been used as rice field, which are both planted with paddy, secondary crops or the other seasonal crops.*
2. *Dry field/Garden is an dryland (unirrigated land) which is planted with seasonal or annual crops and separately from the yard around the house without shifting*
3. *Unirrigated agricultural field / Shifting cultivation land is dryland (unirrigated land) that usually is cultivated for seasonal crops and utilized only for one or two seasons, then it will be left when it is not fertile (shifting). Maybe, this land will be used again in a few years if it has been fertile.*
4. *Temporarily unused land is land that is regularly used but*

- biasanya diusahakan tetapi untuk sementara (lebih dari 1 (satu) tahun tetapi kurang dari atau sama dengan 2 (dua) tahun) tidak diusahakan, termasuk lahan sawah yang tidak diusahakan selama lebih dari 2 (dua) tahun.
5. Data pokok tanaman pangan yang dikumpulkan adalah luas panen dan produktivitas (hasil per hektar). Produksi tanaman pangan merupakan hasil perkalian antara luas panen dengan produktivitas. Pengumpulan data luas panen dilakukan setiap bulan dengan pendekatan area kecamatan di seluruh wilayah Indonesia. Pengumpulan data produktivitas dilakukan melalui pengukuran langsung pada plot ubinan berukuran 2½ m x 2½ m. Pengumpulan data produktivitas dilakukan setiap subround (empat bulanan) pada waktu panen petani.
 6. Data produksi padi dan palawija yang disajikan adalah dalam kualitas: gabah kering giling (padi), pipilan kering (jagung), biji kering (kedelai dan kacang tanah), dan umbi basah (ubi kayu dan ubi jalar).
 7. Tanaman sayuran dan buah-buahan semusim
 8. Tanaman sayuran semusim adalah tanaman sumber vitamin, garam mineral dan lain-lain yang dikonsumsi dari bagian tanaman yang berupa daun, bunga, buah, temporarily (more than a year but less or equal than two years) is unused, it includes wetland that is not cultivated more than two years.
 5. The main food crops data collected consists of harvested area and productivity (yield per hectare). Food crops production is generated by harvested area multiplied by productivity. The harvested area data is collected every month using sub district area approach in all sub district in Indonesia. The productivity data collection is conducted by a direct measurement in 2½m x 2½m crop cutting plot. The productivity measurement is conducted in every subround (four monthly) at the time when farmers are harvesting their crops.
 6. Production of paddy and secondary crops data are presented in the form of: dry unhusked rice (paddy), dry loose maize (maize), dry shells crops (soybeans and peanuts), and fresh roots (cassava and sweet potatoes).
 7. Seasonal vegetable and fruit plants
 8. Seasonal vegetable plants are plants which are the sources of vitamin, mineral salt, etc, consumed from the part of the plant in the form of leaf, flower, fruit, and root

- dan umbinya, yang berumur kurang dari satu tahun.
9. Tanaman buah-buahan semusim adalah tanaman sumber vitamin, garam mineral, dan lain-lain yang dikonsumsi dari bagian tanaman yang berupa buah, berumur kurang dari satu tahun, tidak berbentuk pohon/rumpun tetapi menjalar dan berbatang lunak.
 10. Tanaman buah-buahan dan sayuran tahunan
 11. Tanaman buah-buahan tahunan adalah tanaman sumber vitamin, garam mineral, dan lain-lain yang dikonsumsi dari bagian tanaman yang berupa buah dan merupakan tanaman tahunan.
 12. Tanaman sayuran tahunan adalah tanaman sumber vitamin, garam mineral, dan lain-lain yang dikonsumsi dari bagian tanaman yang berupa daun dan atau buah yang berumur lebih dari satu tahun.
 13. Tanaman biofarmaka adalah tanaman yang bermanfaat untuk obat-obatan, kosmetik, dan kesehatan yang dikonsumsi atau digunakan dari bagian-bagian tanaman seperti daun, batang, buah, umbi (rimpang) ataupun akar.
 14. Tanaman hias adalah tanaman yang mempunyai nilai keindahan baik bentuk, warna daun, tajuk maupun bunganya, sering digunakan untuk penghias pekarangan dan lain sebagainya.
- with the age of less than one year.*
9. *Seasonal fruit plants are plants which are the sources of vitamin, mineral salt, etc, consumed from the part of the plant in the form of fruits. These plants are creeps with the age of less than one year.*
 10. *Annual fruit and vegetable plants*
 11. *Annual fruit plants are plants which are the sources of vitamin, contained mineral salt, etc, consumed from the part of plant in the form of fruit and more than one year of age.*
 12. *Annual vegetable plants are plants which are the sources of vitamin, contained mineral salt, etc, consumed from the part of the plant in the form of vegetable and more than one year of age.*
 13. *Medicinal plants are plants which are useful for medicine. It is consumed from part of the plant such as leaf, flower, fruit, tuber, and root.*
 14. *Ornamental plants are plants which have a beauty value, either in shape, colour of leaf or crown of flower, and they are often used as a yard decorator.*

15. Luas panen tanaman hortikultura adalah luas tanaman sayuran, buah-buahan, biofarmaka, dan tanaman hias yang diambil hasilnya/dipanen pada periode pelaporan.
16. Luas panen untuk tanaman sayuran adalah luas tanaman yang dipanen sekaligus/habis/dibongkar dan luas tanaman yang dipanen berkali-kali (lebih dari satu kali)/belum habis.
17. Tanaman yang dipanen sekaligus/habis/dibongkar adalah tanaman yang sehabis panen langsung dibongkar/dicabut, terdiri dari bawang merah, bawang putih, bawang daun, kentang, kol/kubis, kembang kol, petsai/sawi, wortel, lobak, dan kacang merah.
18. Tanaman yang dipanen berkali-kali (lebih dari satu kali)/belum habis adalah tanaman yang pemanenannya lebih dari satu kali dan biasanya dibongkar apabila panen terakhir sudah tidak memadai lagi, terdiri dari: kacang panjang, cabe besar, cabe rawit, jamur, tomat, terung, buncis, ketimun, labu siam, kangkung, bayam, melon, semangka, dan blewah.
19. Produksi hortikultura adalah hasil menurut bentuk produk dari setiap tanaman sayuran, buah-buahan, biofarmaka dan tanaman hias yang diambil berdasarkan luas yang dipanen/tanaman yang menghasilkan pada bulan/triwulan laporan.
15. *Harvested area of horticulture is area which vegetable, fruit, medicinal and ornamental plant of crop harvested during the period of report.*
16. *Harvested area of vegetables is area of entirely plant harvested/demolished and plant harvested several times/undemolished.*
17. *Entirely plants harvested/demolished are plants usually harvested once and demolished to be substituted by other plants, consisting of: shallots, garlic, leeks, potato, cabbage, cauli flower, mustard green, carrots, chinese radish, and red kidney beans.*
18. *Plants harvested several times/undemolished are plants usually harvested more than once and demolished in the case that the last harvest was economically not profitable. They consist of : yard long beans, chili, small chili, mushroom, tomatoes, egg plant, frech beans, cucumber, pumpkin/chajota, swamp cabbage, spinach, melon, watermelon, and blewah .*
19. *Horticulture production is the standard production quantity form of vegetable, fruit, medicinal and ornamental plant based on harvested area/the number of production plants reported monthly/quarterly.*

ULASAN

TANAMAN PANGAN

Pada Tahun 2020, pertanian tanaman pangan di Kota Mojokerto menghasilkan produksi sebesar 4.940 Ton dengan Luas Panen seluas 760 Ha. Angka Produktivitas pertanian tanaman pangan 6,5 Kw/Ha

HORTIKULTURA

Komoditas hortikultura andalan di Kota Mojokerto adalah buah mangga sebesar 240 Kw, diikuti Nangka 3 Kw, Belimbing 6 Kw, Pisang 10 Kw, Pepaya dan Jambu air 8 Kw.

DESCRIPTION

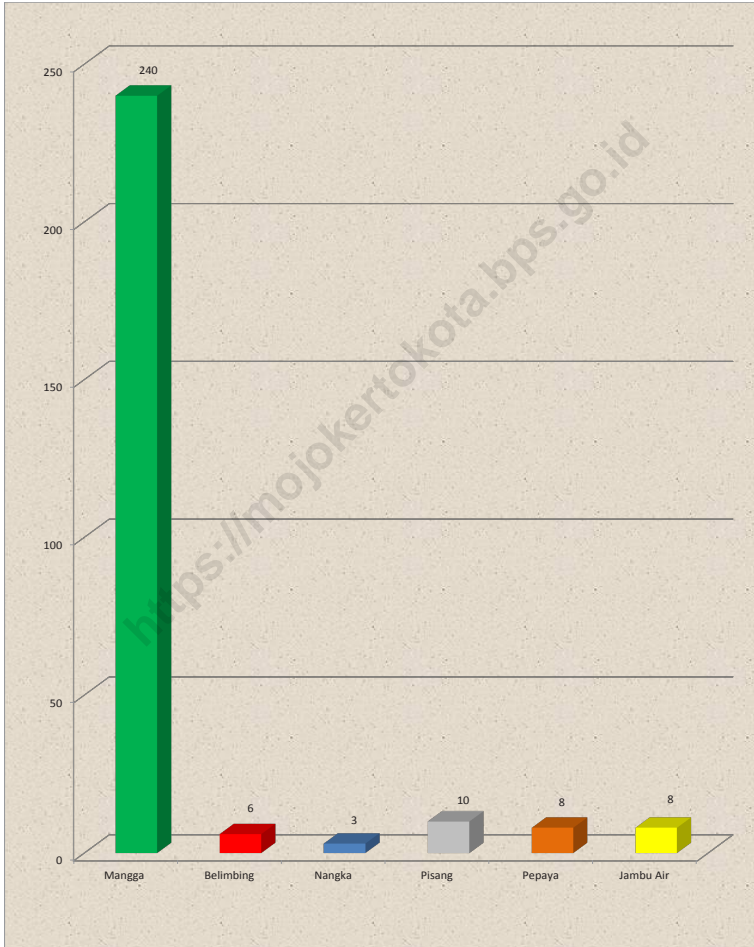
CROPS

In 2020, its production 4.940 ton with total harvested area 760 Ha. Number of Productivity are 6,5 Kw/Ha.

HORTICULTURE

Mainstay horticultural commodities in Mojokerto Municipality was mangoes amount 240 Kw, Jackfruits 3 Kw, Starfruits 6 Kw, Banana 10 Kw, Papaya and Roseapple 8 Kw.

Gambar 5.1 Produksi Buah-buahan Menurut Kecamatan dan Jenis Tanaman di Kota Mojokerto (Kw), 2020
Figures 5.1 Production of Fruits by Subdistrict and Kind of Plant in Mojokerto Municipality (Kw), 2020



Catatan/Note:

Sumber/Source: Dinas Pertanian Kota Mojokerto/Agriculture Service Mojokerto Municipality

5.1 TANAMAN PANGAN CROPS

Tabel 5.1.1 Luas Lahan Sawah menurut Kecamatan dan Jenis Pengairan di Kota Mojokerto (ha), 2020
Rice Fields Area by Subdistricts and Irrigates in Mojokerto Municipality (ha), 2020

Kelurahan <i>Subdistrict</i>	Jenis Pengairan <i>Irrigates</i>				Jumlah <i>Total</i>
	Teknis <i>Technical</i>	Setengah Teknis <i>Semi Technical</i>	Tadah Hujan <i>Rainfed</i>	Lainnya <i>Others</i>	
(1)	(2)	(3)	(4)	(5)	(6)
Kecamatan Prajurit Kulon	153	-	-	-	153
Surodinawan	13	-	-	-	13
Prajurit Kulon	42	-	-	-	42
Blooto	88	-	-	-	88
Mentikan	-	-	-	-	-
Kauman	-	-	-	-	-
Pulorejo	10	-	-	-	10
Kecamatan Magersari	231	-	-	-	231
Gunung Gedangan	58	-	-	-	58
Kedundung	127	-	-	-	127
Balongsari	31	-	-	-	31
Gedongan	-	-	-	-	-
Magersari	-	-	-	-	-
Wates	15	-	-	-	15
Kecamatan Kranggan	59	-	-	-	59
Kranggan	2	-	-	-	2
Meri	57	-	-	-	57
Jagalan	-	-	-	-	-
Miji	-	-	-	-	-
Sentanan	-	-	-	-	-
Purwotengah	-	-	-	-	-
Kota Mojokerto	443	-	-	-	443

Catatan/Note:

Sumber/Source: Dinas Pertanian Kota Mojokerto/Agriculture Service Mojokerto Municipality

Tabel 5.1.2 **Luas Panen, Rata-rata Produksi dan Produksi Padi Sawah di Kota Mojokerto, 2020**
Harvested Area, Yield Area and Production of Wetland Paddy in Mojokerto Municipality, 2020

Kelurahan Subdistrict	Luas Panen Harvested Area (Ha)	Rata-rata Produksi Yield Area (Kw/Ha)	Produksi Production (Ton)
(1)	(2)	(3)	(4)
Kecamatan Prajurit Kulon	292	6,5	1.898
Surodinawan	26	6,5	169
Prajurit Kulon	84	6,5	546
Blooto	162	6,5	1.053
Mentikan	-	-	-
Kauman	-	-	-
Pulorejo	20	6,5	130
Kecamatan Magersari	342	6,5	2.223
Gunung Gedangan	105	6,5	683
Kedundung	150	6,5	975
Balongsari	51	6,5	332
Gedongan	-	-	-
Magersari	-	-	-
Wates	36	6,5	234
Kecamatan Kranggan	126	6,5	819
Kraggan	6	6,5	39
Meri	120	6,5	780
Jagalan	-	-	-
Miji	-	-	-
Sentanan	-	-	-
Purwotengah	-	-	-
Kota Mojokerto	760	6,5	4.940

Catatan/Note:

Sumber/Source: Dinas Pertanian Kota Mojokerto/Agriculture Service Mojokerto Municipality

5.2 HORTIKULTURA HORTICULTURE

Tabel 5.2.1 **Luas Panen Tanaman Sayuran Menurut Kecamatan dan Jenis Tanaman Kota Mojokerto (ha), 2019 dan 2020**
Table 5.2.1 *Harvested Area of Vegetables by Subdistrict and Kind of Plant in Mojokerto Municipality (ha), 2019 and 2020*

Kecamatan Subdistrict	Bawang Merah/Shallot		Cabai/Chili	
	2019	2020	2019	2020
(1)	(2)	(3)	(4)	(5)
010. PRAJURIT KULON	-	-	-	-
020. MAGERSARI	-	-	-	-
021. KRANGGAN	-	-	-	-
Kota Mojokerto	-	-	-	-

Lanjutan Tabel/*Continued Table* 5.2.1

Kecamatan Subdistrict	Kentang/Potato		Kubis/Cabbage	
	2019	2020	2019	2020
(1)	(6)	(7)	(8)	(9)
010. PRAJURIT KULON	-	-	-	-
020. MAGERSARI	-	-	-	-
021. KRANGGAN	-	-	-	-
Kota Mojokerto	-	-	-	-

Lanjutan Tabel/*Continued Table* 5.2.1

Kecamatan Subdistrict	Petsai <i>Chinese Cabbage</i>		Tomat/ <i>Tomato</i>		Bawang Putih <i>Garlic</i>	
	2019	2020	2019	2020	2019	2020
(1)	(10)	(11)	(12)	(13)	(14)	(15)
010. PRAJURIT KULON	-	-	-	-	-	-
020. MAGERSARI	-	-	-	-	-	-
021. KRANGGAN	-	-	-	-	-	-
Kota Mojokerto	-	-	-	-	-	-

Catatan/Note: ...

Sumber/Source: BPS, Statistik Pertanian Hortikultura SPH-SBS/BPS-Statistics Indonesia, *Agricultural Statistic for Horticulture SPH-SBS*

Tabel 5.2.2 **Produksi Tanaman Sayuran Menurut Kecamatan dan Jenis Tanaman di Kota Mojokerto (ton), 2019 dan 2020**
Production of Vegetables by Subdistrict and Kind of Plant in Mojokerto Municipality (ton), 2019 dan 2020

Kecamatan Subdistrict	Bawang Merah/Shallot		Cabai/Chili	
	2019	2020	2019	2020
(1)	(2)	(3)	(4)	(5)
010. PRAJURIT KULON	-	-	-	-
020. MAGERSARI	-	-	-	-
021. KRANGGAN	-	-	-	-
Kota Mojokerto	-	-	-	-

Lanjutan Tabel/*Continued Table 5.2.2*

Kecamatan Subdistrict	Kentang/Potato		Kubis/Cabbage	
	2019	2020	2019	2020
(1)	(6)	(7)	(8)	(9)
010. PRAJURIT KULON	-	-	-	-
020. MAGERSARI	-	-	-	-
021. KRANGGAN	-	-	-	-
Kota Mojokerto	-	-	-	-

Lanjutan Tabel/*Continued Table* 5.2.2

Kecamatan Subdistrict	Petsai Chinese Cabbage		Tomat/Tomato		Bawang Putih Garlic	
	2019	2020	2019	2020	2019	2020
(1)	(10)	(11)	(12)	(13)	(14)	(15)
010. PRAJURIT KULON	-	-	-	-	-	-
020. MAGERSARI	-	-	-	-	-	-
021. KRANGGAN	-	-	-	-	-	-
Kota Mojokerto	-	-	-	-	-	-

Catatan/Note: ...

Sumber/Source: BPS, Statistik Pertanian Hortikultura SPH-SBS/BPS-Statistics Indonesia, Agricultural Statistic for Horticulture SPH-SBS

Tabel
Table 5.2.3

Luas Panen Tanaman Sayuran dan Buah-buahan Semusim Menurut Jenis Tanaman di Kota Mojokerto (ha), 2017–2020

Harvested Area of Seasonal Vegetables and Fruits by Kind of Plant in Mojokerto Municipality (ha), 2017–2020

Jenis Tanaman <i>Kind of Plants</i>	2017	2018	2019	2020
(1)	(2)	(3)	(4)	(5)
Sayuran/ Vegetables	-	-	-	-
Bawang Daun/ Wlech Onion	-	-	-	-
Bawang Merah/ Shallot	-	-	-	-
Bawang Putih/ Garlic	-	-	-	-
Bayam/ Spinach	-	-	-	-
Buncis/ Green Bean	-	-	-	-
Cabai Besar/ Chili (Capsicum Annum)	-	-	-	-
Cabai Rawit/ Chili (Capsicum Frutescens)	-	-	-	-
Cabai/ Chili	-	-	-	-
Jamur/ Mushroom	-	-	-	-
Kacang Merah/ Red Bean	-	-	-	-
Kacang Panjang/ Yardlong Bean	-	-	-	-
Kangkung/ Kangkong	-	-	-	-
Kembang Kol/ Cauliflower	-	-	-	-
Kentang/ Potato	-	-	-	-
Ketimun/ Cucumber	-	-	-	-
Kubis/ Cabbage	-	-	-	-
Labu Siam/ Chayote	-	-	-	-

Lanjutan Tabel/*Continued Table* 5.2.3

Jenis Tanaman <i>Kind of Plants</i>	2017	2018	2019	2020
(1)	(6)	(7)	(8)	(9)
<i>Lobak/ Radish</i>	-	-	-	-
Paprika/ Bell Pepper	-	-	-	-
Petsai/ Chinese Cabbage	-	-	-	-
Terung/ Eggplant	-	-	-	-
Tomat/ Tomato	-	-	-	-
Wortel/ Carrot	-	-	-	-
Buah–buahan/ Fruits	-	-	-	-
Blewah/ Cantaloupe	-	-	-	-
Melon/ Melon	-	-	-	-
Semangka/ Watermelon	-	-	-	-
Stroberi/ Strawberry	-	-	-	-

Catatan/*Note*: ...

Sumber/*Source*: BPS, Statistik Pertanian Hortikultura SPH-SBS/BPS-Statistics Indonesia, Agricultural Statistic for Horticulture SPH-SBS

Tabel
Table 5.2.4**Produksi Tanaman Sayuran dan Buah-buahan Semusim Menurut Jenis Tanaman di Kota Mojokerto (ton), 2017–2020***Production of Seasonal Vegetables and Fruits by Kind of Plant in Mojokerto Municipality (ha), 2017–2020*

Jenis Tanaman <i>Kind of Plants</i>	2017	2018	2019	2020
(1)	(2)	(3)	(4)	(5)
Sayuran/ Vegetables	-	-	-	-
Bawang Daun/ Wlech Onion	-	-	-	-
Bawang Merah/ Shallot	-	-	-	-
Bawang Putih/ Garlic	-	-	-	-
Bayam/ Spinach	-	-	-	-
Buncis/ Green Bean	-	-	-	-
Cabai Besar/ Chili (Capsicum Annum)	-	-	-	-
Cabai Rawit/ Chili (Capsicum Frutescens)	-	-	-	-
Cabai/ Chili	-	-	-	-
Jamur/ Mushroom	-	-	-	-
Kacang Merah/ Red Bean	-	-	-	-
Kacang Panjang/ Yardlong Bean	-	-	-	-
Kangkung/ Kangkong	-	-	-	-
Kembang Kol/ Cauliflower	-	-	-	-
Kentang/ Potato	-	-	-	-

Lanjutan Tabel/*Continued Table 5.2.4*

Jenis Tanaman <i>Kind of Plants</i>	2017	2018	2019	2020
(1)	(6)	(7)	(8)	(9)
Ketimun/ Cucumber	-	-	-	-
Kubis/ Cabbage	-	-	-	-
Labu Siam/ Chayote	-	-	-	-

Catatan/*Note*: ...

Sumber/*Source*: BPS, Statistik Pertanian Hortikultura SPH-SBS/*BPS-Statistics Indonesia, Agricultural Statistic for Horticulture SPH-SBS*

Tabel
Table 5.2.5

Luas Panen Tanaman Biofarmaka Menurut Kecamatan dan Jenis Tanaman di Kota Mojokerto (m²), 2019 dan 2020
Harvested Area of Medicinal Plants by Subdistrict and Kind of Plant in Mojokerto Municipality (m²), 2019 and 2020

Kecamatan Subdistrict	Jahe/Ginger		Laos/Lengkuas/Galanga	
	2019	2020	2019	2020
(1)	(2)	(3)	(4)	(5)
010. PRAJURIT KULON	-	-	-	-
020. MAGERSARI	-	-	-	-
021. KRANGGAN	-	-	-	-
Kota Mojokerto	-	-	-	-

Lanjutan Tabel/*Continued Table 5.2.5*

Kecamatan Subdistrict	Kencur/ <i>East Indian Galangal</i>		Kunyit/ <i>Turmeric</i>	
	2019	2020	2019	2020
(1)	(6)	(7)	(8)	(9)
010. PRAJURIT KULON	-	-	-	-
020. MAGERSARI	-	-	-	-
021. KRANGGAN	-	-	-	-
Kota Mojokerto	-	-	-	-

Catatan/*Note*: ...

Sumber/*Source*: BPS, Statistik Pertanian Hortikultura SPH-TBF/*BPS-Statistics Indonesia, Agricultural Statistic for Horticulture SPH-TBF*

Tabel 5.2.6 **Produksi Tanaman Biofarmaka Menurut Kecamatan dan Jenis Tanaman di Kota Mojokerto (kg), 2019 and 2020**
Table *Production of Medicinal Plants by Subdistrict and Kind of Plant in Mojokerto Municipality (kg), 2019 and 2020*

Kecamatan Subdistrict	Jahe/Ginger		Laos/Lengkuas/Galanga	
	2019	2020	2019	2020
(1)	(2)	(3)	(4)	(5)
010. PRAJURIT KULON	-	-	-	-
020. MAGERSARI	-	-	-	-
021. KRANGGAN	-	-	-	-
Kota Mojokerto	-	-	-	-

Lanjutan Tabel/*Continued Table 5.2.6*

Kecamatan Subdistrict	Kencur/ <i>East Indian Galangal</i>		Kunyit/ <i>Turmeric</i>	
	2019	2020	2019	2020
(1)	(6)	(7)	(8)	(9)
010. PRAJURIT KULON	-	-	-	-
020. MAGERSARI	-	-	-	-
021. KRANGGAN	-	-	-	-
Kota Mojokerto	-	-	-	-

Catatan/*Note*: ...

Sumber/*Source*: BPS, Statistik Pertanian Hortikultura SPH-TBF/*BPS-Statistics Indonesia, Agricultural Statistic for Horticulture SPH-TBF*

Tabel
Table 5.2.7

**Luas Panen Tanaman Biofarmaka Menurut Jenis Tanaman
di Kota Mojokerto (m²), 2017–2020**
**Harvested Area of Medicinal Plants by Kind of Plant in
Mojokerto Municipality (m²), 2017–2020**

Jenis Tanaman <i>Kind of Plants</i>	2017	2018	2019	2020
(1)	(2)	(3)	(4)	(5)
Dlingo/Dringo/ Sweet Root/ Calamus	-	-	-	-
Jahe/ Ginger	-	-	-	-
Kapulaga/ Java Cardamon	-	-	-	-
Keji Beling/Kecibeling/ Strobilanthes crista	-	-	-	-
Kencur/ East Indian Galangal	-	-	-	-
Kunyit/ Turmeric	-	-	-	-
Laos/Lengkuas/ Galanga	-	-	-	-
Lempuyang/ Zingiber Aromaticum	-	-	-	-
Lidah Buaya/ Oliviera	-	-	-	-
Mahkota Dewa/ God's Crown	-	-	-	-
Mengkudu/Pace/ Indian Mulberry	-	-	-	-
Sambiloto/ King of Bitter	-	-	-	-
Temuireng/ Black Turmeric	-	-	-	-
Temukunci/ Chinese Keys	-	-	-	-
Temulawak/ Java Turmeric	-	-	-	-

Catatan/Note: ...

Sumber/Source: BPS, Statistik Pertanian Hortikultura SPH-TBF/BPS-Statistics Indonesia, Agricultural Statistic for Horticulture SPH-TBF

Tabel 5.2.8 **Produksi Tanaman Biofarmaka Menurut Jenis Tanaman di Kota Mojokerto (kg), 2017–2020**
Table 5.2.8 **Production of Medicinal Plants by Kind of Plant in Mojokerto Municipality (kg), 2017–2020**

Jenis Tanaman Kind of Plants	2017	2018	2019	2020
(1)	(2)	(3)	(4)	(5)
Dlingo/Dringo/ Sweet Root/ Calamus	-	-	-	-
Jahe/ Ginger	-	-	-	-
Kapulaga/ Java Cardamon	-	-	-	-
Keji Beling/Kecibeling/ Strobilanthes crista	-	-	-	-
Kencur/ East Indian Galangal	-	-	-	-
Kunyit/ Turmeric	-	-	-	-
Laos/Lengkuas/ Galanga	-	-	-	-
Lempuyang/ Zingiber Aromaticum	-	-	-	-
Lidah Buaya/ Oliviera	-	-	-	-
Mahkota Dewa/ God's Crown	-	-	-	-
Mengkudu/Pace/ Indian Mulberry	-	-	-	-
Sambiloto/ King of Bitter	-	-	-	-
Temuireng/ Black Turmeric	-	-	-	-
Temukunci/ Chinese Keys	-	-	-	-
Temulawak/ Java Turmeric	-	-	-	-

Catatan/Note: ...

Sumber/Source: BPS, Statistik Pertanian Hortikultura SPH-TBF/BPS-Statistics Indonesia, Agricultural Statistic for Horticulture SPH-TBF

Tabel
Table 5.2.9

**Luas Panen Tanaman Hias Menurut Kecamatan dan Jenis
Tanaman di Kota Mojokerto (m²), 2019 and 2020**
*Harvested Area of Ornamental Plants by Subdistrict and
Kind of Plant in Mojokerto Municipality (m²), 2019 and 2020*

Kecamatan Subdistrict	Anggrek/ <i>Orchid</i>		Krisan/ <i>Chrysantemum</i>	
	2019	2020	2019	2020
(1)	(2)	(3)	(4)	(5)
010. PRAJURIT KULON	-	-	-	-
020. MAGERSARI	-	-	-	-
021. KRANGGAN	-	-	-	-
Kota Mojokerto	-	-	-	-

Lanjutan Tabel/*Continued Table* 5.2.9

Kecamatan Subdistrict	Mawar/Rose		Sedap Malam/Tuberose	
	2019	2020	2019	2020
(1)	(6)	(7)	(8)	(9)
010. PRAJURIT KULON	-	-	-	-
020. MAGERSARI	-	-	-	-
021. KRANGGAN	-	-	-	-
Kota Mojokerto	-	-	-	-

Catatan/Note: ...

Sumber/Source: BPS, Statistik Pertanian Hortikultura SPH-TH/BPS-Statistics Indonesia, *Agricultural Statistik for Horticulture SPH-TH*

Tabel
Table 5.2.10

**Produksi Tanaman Hias Menurut Kecamatan dan Jenis
Tanaman di Kota Mojokerto (tangkai), 2019 and 2020**
*Production of Ornamental Plants by Subdistrict and Kind of
Plant in Mojokerto Municipality (stalks), 2019 and 2020*

Kecamatan Subdistrict	<i>Adenium (Kamboja Jepang)/ Adenium obesum</i>		<i>Aglaonema/Chinese evergreens</i>	
	2019	2020	2019	2020
(1)	(2)	(3)	(4)	(5)
010. PRAJURIT KULON	-	-	-	-
020. MAGERSARI	-	-	-	-
021. KRANGGAN	-	-	-	-
Kota Mojokerto	-	-	-	-

Lanjutan Tabel/*Continued Table* 5.2.10

Kecamatan Subdistrict	Anggrek/Orchid		Anthurium Bunga/Flamingo Lily Flower	
	2019	2020	2019	2020
(1)	(6)	(7)	(8)	(9)
010. PRAJURIT KULON	-	-	-	-
020. MAGERSARI	-	-	-	-
021. KRANGGAN	-	-	-	-
Kota Mojokerto	-	-	-	-

Lanjutan Tabel/*Continued Table* 5.2.10

Kecamatan Subdistrict	<i>Anthurium Daun/Laceleaf</i>		<i>Anyelir/Carnation</i>	
	2019	2020	2019	2020
(1)	(10)	(11)	(12)	(13)
010. PRAJURIT KULON	-	-	-	-
020. MAGERSARI	-	-	-	-
021. KRANGGAN	-	-	-	-
Kota Mojokerto	-	-	-	-

Lanjutan Tabel/*Continued Table* 5.2.10

Kecamatan Subdistrict	Caladium/Heart of Jesus		Cordyline/Cordyline	
	2019	2020	2019	2020
(1)	(14)	(15)	(16)	(17)
010. PRAJURIT KULON	-	-	-	-
020. MAGERSARI	-	-	-	-
021. KRANGGAN	-	-	-	-
Kota Mojokerto	-	-	-	-

Catatan/Note: ...

Sumber/Source: BPS, Statistik Pertanian Hortikultura SPH-TH/BPS-Statistics Indonesia, *Agricultural Statistik for Horticulture SPH-TH*

Tabel 5.2.11 **Luas Panen Tanaman Hias Menurut Jenis Tanaman di Kota Mojokerto (m²), 2017–2020**
Table 5.2.11 **Harvested Area of Ornamental Plants by Kind of Plant in Mojokerto Municipality (m²), 2017–2020**

Jenis Tanaman Kind of Plants	2017	2018	2019	2020
(1)	(2)	(3)	(4)	(5)
Adenium (Kamboja Jepang)/ Adenium obesum	-	-	-	-
Aglaonema/ Chinese evergreens	-	-	-	-
Anggrek/ Orchid	-	-	-	-
Anthurium Bunga/ Flamingo Lily Flower	-	-	-	-
Anthurium Daun/ Laceleaf	-	-	-	-
Anyelir/ Carnation	-	-	-	-
Caladium/ Heart of Jesus	-	-	-	-
Cordyline/ Cordyline	-	-	-	-
Diffenbachia/ Dumb canes	-	-	-	-
Dracaena/ Dracaena	-	-	-	-
Euphorbia/ Spurges	-	-	-	-
Gladiol/ Gladiol	-	-	-	-
Herbras/ Gerbera	-	-	-	-
Krisan/ Chrysantemum	-	-	-	-
Mawar/ Rose	-	-	-	-
Melati/ Jasmine	-	-	-	-
Monstera/ Swiss cheese plant	-	-	-	-
Pakis/ Fern	-	-	-	-
Palem/ Palm	-	-	-	-

Lanjutan Tabel/*Continued Table* 5.2.11

Jenis Tanaman <i>Kind of Plants</i>	2017	2018	2019	2020
(1)	(6)	(7)	(8)	(9)
Pedang-pedangan/ Sansevieria	-	-	-	-
Pisang-pisangan/ Heliconia	-	-	-	-
Philodendron/ Philodendron	-	-	-	-
Sedap Malam/ Tuberose	-	-	-	-
Soka/ Ixora	-	-	-	-

Catatan/Note: ...

Sumber/Source: BPS, Statistik Pertanian Hortikultura SPH-TH/BPS-Statistics Indonesia, *Agricultural Statistik for Horticulture SPH-TH*

Tabel 5.2.12 **Produksi Tanaman Hias Menurut Jenis Tanaman di Kota Mojokerto (tangkai), 2017–2020**
Table 5.2.12 **Production of Ornamental Plants by Kind of Plant n Mojokerto Municipality (stalks), 2017–2020**

Jenis Tanaman <i>Kind of Plants</i>	2017	2018	2019	2020
(1)	(2)	(3)	(4)	(5)
Adenium (Kamboja Jepang)/ Adenium obesum	-	-	-	-
Aglaonema/ Chinese evergreens	-	-	-	-
Anggrek/ Orchid	-	-	-	-
Anthurium Bunga/ Flamingo Lily Flower	-	-	-	-
Anthurium Daun/ Laceleaf	-	-	-	-
Anyelir/ Carnation	-	-	-	-
Caladium/ Heart of Jesus	-	-	-	-
Cordyline/ Cordyline	-	-	-	-
Diffenbachia/ Dumb canes	-	-	-	-
Dracaena/ Dracaena	-	-	-	-
Euphorbia/ Spurges	-	-	-	-
Gladiol/ Gladiol	-	-	-	-
Herbras/ Gerbera	-	-	-	-
Krisan/ Chrysantemum	-	-	-	-
Mawar/ Rose	-	-	-	-
Melati/ Jasmine	-	-	-	-
Monstera/ Swiss cheese plant	-	-	-	-
Pakis/ Fern	-	-	-	-
Palem/ Palm	-	-	-	-

Lanjutan Tabel/*Continued Table 5.2.12*

Jenis Tanaman <i>Kind of Plants</i>	2017	2018	2019	2020
(1)	(6)	(7)	(8)	(9)
Pedang-pedangan/ Sansevieria	-	-	-	-
Pisang-pisangan/ Heliconia	-	-	-	-
Philodendron/ Philodendron	-	-	-	-
Sedap Malam/ Tuberose	-	-	-	-
Soka/ Ixora	-	-	-	-

Catatan/Note: ...

Sumber/Source: BPS, Statistik Pertanian Hortikultura SPH-TH/BPS-Statistics Indonesia, *Agricultural Statistik for Horticulture SPH-TH*

Tabel 5.2.13 **Produksi Buah-buahan Menurut Kecamatan dan Jenis Tanaman di Kota Mojokerto (Kw), 2019 and 2020**
Table *Production of Fruits by Subdistrict and Kind of Plant in Mojokerto Municipality (Kw), 2019 and 2020*

Kecamatan Subdistrict	Mangga/Mango		Belimbing/Starfruits	
	2019	2020	2019	2020
(1)	(2)	(3)	(4)	(5)
010. PRAJURIT KULON	429	-	11	2
020. MAGERSARI	681	-	9	-
021. KRANGGAN	407	240	7	4
Kota Mojokerto	1.517	240	27	6

Lanjutan Tabel/*Continued Table* 5.2.13

Kecamatan Subdistrict	Nangka/Jackfruits		Pisang/Banana	
	2019	2020	2019	2020
(1)	(6)	(7)	(8)	(9)
010. PRAJURIT KULON	12	3	19	4
020. MAGERSARI	29	-	12	2
021. KRANGGAN	15	-	13	4
Kota Mojokerto	56	3	44	10

Lanjutan Tabel/*Continued Table* 5.2.13

Kecamatan Subdistrict	Pepaya/Papaya		Jambu Air/Rose Apple	
	2019	2020	2019	2020
(1)	(10)	(11)	(12)	(13)
010. PRAJURIT KULON	16	5	-	-
020. MAGERSARI	9	1	-	-
021. KRANGGAN	13	2	12	8
Kota Mojokerto	38	8	12	8

Catatan/Note: ...data tidak tersedia

Sumber/Source: BPS, Statistik Pertanian Hortikultura SPH-BST/BPS-Statistics Indonesia, Agricultural Statistic for Horticulture SPH-BST

06

INDUSTRI, PERTAMBANGAN, DAN ENERGI
INDUSTRY, MINING, AND ENERGY



PENJELASAN TEKNIS

1. Pengumpulan data industri besar dan sedang dilakukan melalui Survei Industri Besar dan Sedang yang dilaksanakan setiap tahun secara lengkap (sensus) sejak tahun 1975. Survei Industri Besar dan Sedang mencakup semua perusahaan industri yang mempunyai tenaga kerja 20 orang atau lebih dengan menggunakan kuesioner II A.
2. Klasifikasi industri yang digunakan dalam survei ini berdasar kepada Klasifikasi Baku Lapangan Usaha Indonesia (KBLI). KBLI adalah klasifikasi lapangan usaha yang berdasar kepada International Standard Industrial Classification of All Economic Activities (ISIC) revisi 4 yang telah disesuaikan dengan kondisi Indonesia.
3. Industri manufaktur adalah suatu kegiatan ekonomi yang melakukan kegiatan mengubah suatu barang dasar secara mekanis, kimia, atau dengan tangan sehingga menjadi barang jadi/setengah jadi, dan atau barang yang kurang nilainya menjadi barang yang lebih tinggi nilainya, dan sifatnya lebih dekat kepada pemakai akhir.
4. Termasuk dalam kegiatan ini adalah jasa industri dan pekerjaan perakitan.
5. Jasa industri adalah kegiatan industri yang melayani keperluan

TECHNICAL NOTES

1. *Data collection of large and medium scale manufacturing is conducted through The Large and Medium Manufacturing Establishment Survey that has been done annually for all industries (census) since 1975. Large and Medium Manufacturing Establishment Survey covers all manufactures/industries with 20 workers or more by questionnaire II A.*
2. *The industrial classification adopted in this survey refers to the Klasifikasi Baku Lapangan Usaha Indonesia (KBLI). KBLI is classification of economic activities based on the International Standard Industrial Classification of All Economic Activities (ISIC rev 4) that has been modified according to the local condition in Indonesia.*
3. *Manufacturing industry is defined as an economic activity processing basic goods mechanically, chemicals or manually into final or intermediate goods. It is also defined as processing of lower value goods into higher value goods as final or intermediate products.*
4. *The activities also include services for manufacturing and assembling.*
5. *Services for manufacturing is defined as a manufac-turing*

- pihak lain. Pada kegiatan ini bahan baku disediakan oleh pihak lain sedangkan pihak pengolah hanya melakukan pengolahannya dengan mendapat imbalan sebagai balas jasa (upah maklon).
6. Perusahaan atau usaha industri adalah suatu unit (kesatuan) usaha yang melakukan kegiatan ekonomi, bertujuan menghasilkan barang atau jasa, terletak pada suatu bangunan atau lokasi tertentu, dan mempunyai catatan administrasi tersendiri mengenai produksi dan struktur biaya serta ada seorang atau lebih yang bertanggung jawab atas usaha tersebut.
 7. Industri manufaktur dikelompokkan ke dalam 4 golongan berdasarkan banyaknya pekerja, yaitu: industri besar (100 orang pekerja atau lebih), industri sedang/menengah (20–99 orang pekerja), industri kecil (5–19 orang pekerja), dan industri mikro (1–4 orang pekerja).
 8. Pelanggan adalah individu atau kelompok, baik rumah tangga, perusahaan atau institusi non profit yang membeli air bersih dari perusahaan air bersih.
 9. Air disalurkan adalah volume air bersih dari perusahaan air bersih
- activity which serving other manufacturing establishments. In this case, raw materials are supplied by others while the workers are paid as a compensation for processing raw materials.*
6. *A manufacturing establishment is defined as a production unit engaged in economic activity, producing goods or services, located in a building or in a certain location, keeping a business record concerning the production and cost structure, and having a person or more that are responsible to those activities.*
 7. *Manufacturing industries are categorized into four groups, based on the number of employees: large scale manufacturing (100 employees or more), medium scale manufacturing (20–99 employees), small scale manufacturing (5–19 employees), and micro industry (1–4 employees).*
 8. *Customers are individuals or groups, whether household, company or non-profit institutions that buy water supply from water supply establishment.*
 9. *Distributed water is the volume of water supply from water supply establishment.*

ULASAN

Sampai akhir 2020 PT. PLN (Persero) memiliki jumlah pelanggan sebesar 1.233.008 pelanggan, dengan daya terpasang sebesar 2.219.248.290 KVA mencatatkan jumlah yang terjual sebesar 356.745.858 Kwh.

Pada tahun 2020 pelanggan air bersih di Kota Mojokerto sebanyak 65.247 pelanggan. Sedangkan jumlah air yang disalurkan sebesar 929.629 m³ dengan nilai 2.981.606.525 rupiah.

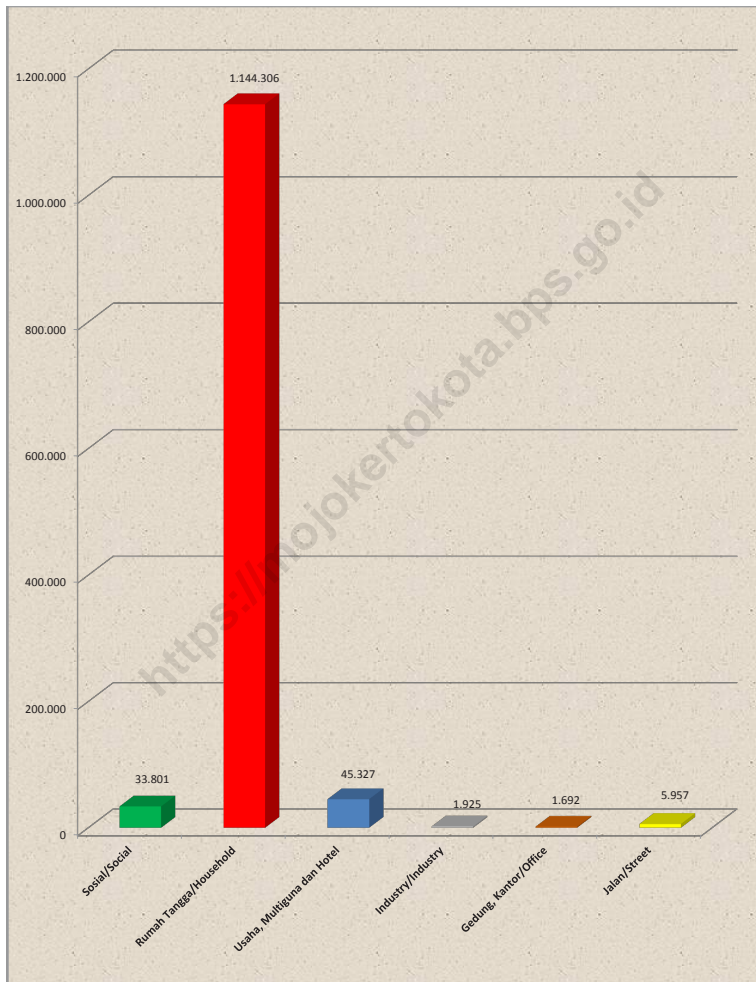
DESCRIPTION

Until the end of 2020 PT. PLN (Persero) has 1.233.008 subscribers, with installed power of 2.219.248.290 KW recording total sales of 356.745.858 Kwh.

In 2020 there were 65.247 clean water customers in Mojokerto City. While the amount of water supplied was 929.629 m³ with a value of 2.981.606.525 rupiah

<https://mojokertokota.bps.go.id>

Gambar 6.1 Jumlah pelanggan PLN Kota Mojokerto, 2020
Figures Number Customers of PLN Mojokerto Municipality, 2020

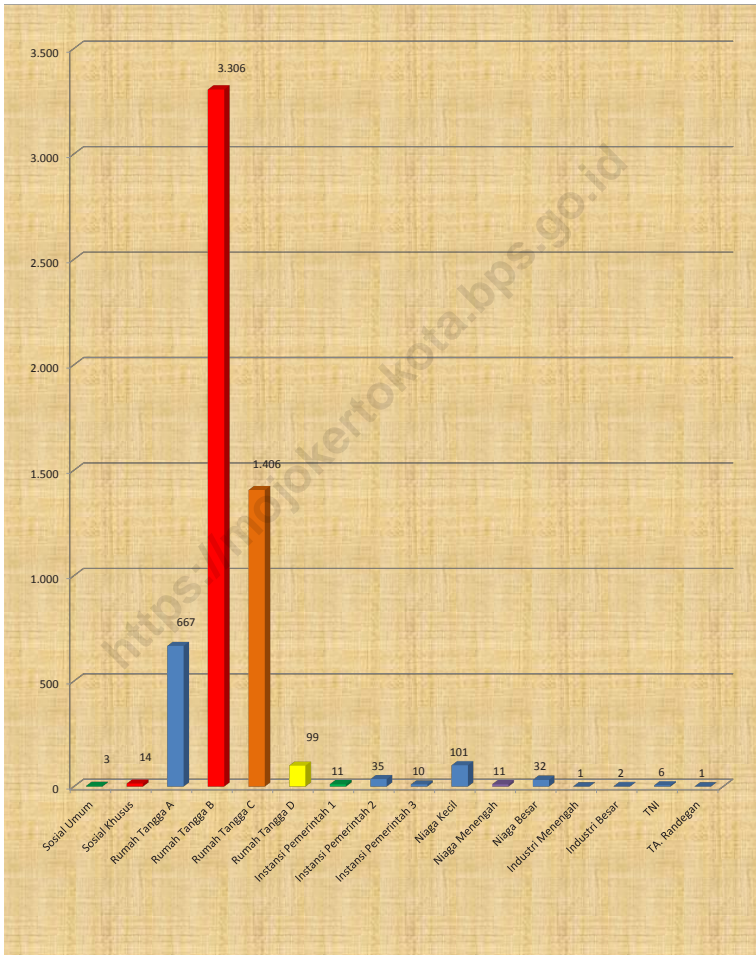


Catatan/Note:

Sumber/Source: PT. PLN Kota Mojokerto/State Electricity Company of Mojokerto Branch

Gambar 6.2
Figures

Jumlah pelanggan PDAM Kota Mojokerto, 2020
Number Customers of PDAM Mojokerto Municipality, 2020



Catatan/Note: ...

Sumber/Source: Perusahaan Daerah Air Minum Kota Mojokerto/ Local State Drinking Water Enterprise of Mojokerto City

6.1 ENERGI ENERGY

Tabel 6.1.1 **Jumlah Pelanggan dan Daya terpasang menurut golongan tarif PT. PLN (Persero) pada Cabang/Ranting PLN Mojokerto, 2020**
Number Customers and Installed Electricity Power by Fare Classification of PT. PLN (Persero) at PLN Branch Mojokerto, 2020

Golongan Tarif Fare Classification		Pelanggan Customers	Daya Terpasang Installed Electricity Power (KVA)
(1)		(2)	(3)
1. Sosial / Social	S1	-	-
	S2	33.789	62.111.300
	S3	12	73.816.300
2. Rumah Tangga/Household	R1	1.136.065	820.581.950
	R2	7.567	32.521.600
	R3	674	8.476.800
3. Usaha, Multiguna dan Hotel	B1	38.602	59.323.700
	B2	6.635	130.159.200
	B3	34	24.530.000
	L	56	412.600
4. Industry/Industry	I1	752	3.722.850
	I2	799	86.342.500
	I3	369	665.030.000
	I4	5	209.000.000
5. Gedung, Kantor/Office	P1	1.686	13.330.250
	P2	6	3.180.000
6. Jalan/Street	P3	5.957	26.709.240
Jumlah/Total		1.233.008	2.219.248.290

Catatan/Note:

Sumber/Source: PT. PLN Kota Mojokerto/State Electricity Company of Mojokerto Branch

Tabel
Table 6.1.2

Jumlah Listrik terjual dan Nilai Produksi menurut golongan tarif PT. PLN (Persero) pada Cabang/Ranting PLN Mojokerto, 2020
Number Sale Electricity and Production Value by Fare Classification of PT. PLN (Persero) at PLN Branch Mojokerto, 2020

Golongan Tarif Fare Classification		Listrik Terjual Sale Electricity (KWh)	Nilai Produksi Production Value (000)
(1)		(2)	(3)
1. Sosial / Social	S1	-	-
	S2	6.346.319	678.599
	S3	1.922.990	1.001.481
2. Rumah Tangga/Household	R1	123.427.186	580.844
	R2	2.623.999	1.436.917
	R3	727.799	1.444.633
3. Usaha, Multiguna dan Hotel	B1	6.754.886	820.584
	B2	15.094.222	1.383.266
	B3	3.615.608	1.109.714
	L	205.089	1.644.479
4. Industry/Industry	I1	168.150	1.029.569
	I2	11.045.840	979.228
	I3	137.195.398	1.086.315
	I4	38.743.161	1.016.901
5. Gedung, Kantor/Office	P1	1.683.855	1.353.292
	P2	262.456	1.110.771
6. Jalan/Street	P3	6.928.900	1.444.700
Jumlah/Total		356.745.858	912.480

Catatan/Note:

Sumber/Source: PT. PLN Kota Mojokerto/State Electricity Company of Mojokerto Branch

Tabel
Table 6.1.3**Jumlah Pelanggan menurut golongan tarif PT. PLN
(Persero) pada Cabang/Ranting PLN Mojokerto, 2018-
2020**
**Number Customers by Fare Classification of PT. PLN
(Persero) at PLN Branch Mojokerto, 2018-2020**

Golongan Tarif Fare Classification		2018	2019	2020
(1)		(2)	(3)	(4)
1. Sosial / Social	S1	-	-	-
	S2	30.521	32.356	33.789
	S3	11	11	12
2. Rumah Tangga/Household	R1	1.069.131	1.107.759	1.136.065
	R2	4.734	5.841	7.567
	R3	526	624	674
3. Usaha, Multiguna dan Hotel	B1	42.195	38.298	38.602
	B2	5.706	6.218	6.635
	B3	35	36	34
	L	26	53	56
4. Industry/Industry	I1	268	340	752
	I2	742	778	799
	I3	336	350	369
	I4	5	5	5
5. Gedung, Kantor/Office	P1	1.827	1.685	1.686
	P2	5	6	6
6. Jalan/Street	P3	5.047	5.651	5.957
Jumlah/Total		1.161.115	1.200.011	1.233.008

Catatan/Note:

Sumber/Source: PT. PLN Kota Mojokerto/State Electricity Company of Mojokerto Branch

Tabel
Table 6.1.4**Jumlah Daya terpasang menurut golongan tarif PT. PLN (Persero) pada Cabang/Ranting PLN Mojokerto (KVA), 2018-2020**
Number Installed Electricity Power by Fare Classification of PT. PLN (Persero) at PLN Branch Mojokerto (KVA), 2018-2020

Golongan Tarif Fare Classification		2018	2019	2020
(1)		(2)	(3)	(4)
1. Sosial / Social	S1	-	-	-
	S2	53.155.300	58.566.400	62.111.300
	S3	10.460.000	10.460.000	73.816.300
2. Rumah Tangga/Household	R1	751.815.000	790.369.300	820.581.950
	R2	19.601.500	24.396.300	32.521.600
	R3	6.305.800	7.762.600	8.476.800
3. Usaha, Multiguna dan Hotel	B1	59.946.850	57.375.250	59.323.700
	B2	109.410.600	121.678.200	130.159.200
	B3	23.940.000	25.460.000	24.530.000
	L	148.100	396.100	412.600
4. Industry/Industry	I1	2.165.250	2.347.850	3.722.850
	I2	77.606.000	83.026.500	86.342.500
	I3	605.030.000	625.460.000	665.030.000
	I4	200.000.000	205.000.000	209.000.000
5. Gedung, Kantor/Office	P1	12.403.400	12.903.200	13.330.250
	P2	2.625.000	3.180.000	3.180.000
6. Jalan/Street	P3	24.519.690	26.124.940	26.709.240
Jumlah/Total		1.959.132.490	2.054.506.640	2.219.248.290

Catatan/Note:

Sumber/Source: PT. PLN Kota Mojokerto/State Electricity Company of Mojokerto Branch

Tabel 6.1.5 Jumlah Pelanggan, Air yang Disalurkan dan Nilai Produksi Menurut bulan, 2020
Number of Customers, Distributed Water and Production Values by Month, 2020

Bulan Month	Pelanggan Number of Customers	Air Disalurkan Distributed Water (m ³)	Nilai Value (Rp)
(1)	(2)	(3)	(4)
Januari/January	5.380	77.042	239.648.885
Februari/February	5.367	75.814	242.809.620
Maret/March	5.349	73.203	231.615.205
April/April	5.336	78.711	251.638.395
Mei/May	5.374	77.180	243.589.545
Juni/June	5.373	80.366	256.773.685
Juli/July	5.367	73.313	233.593.060
Agustus/August	5.367	80.163	256.428.300
September/September	5.363	76.822	249.970.775
Oktober/October	5.561	78.637	256.949.730
November/November	5.705	81.903	267.461.415
Desember/December	5.705	76.475	251.127.890
Jumlah/Total	65.247	929.629	2.981.606.505

Catatan/Note:

Sumber/Source: Perusahaan Daerah Air Minum Kota Mojokerto/ Local State Drinking Water Enterprise of Mojokerto City

Tabel
Table 6.1.6**Jumlah Pelanggan, Air yang Disalurkan dan Nilai Produksi Menurut Jenis Pelanggan, 2020**
Number of Customers, Distributed Water and Production Values by Kind of customers, 2020

Jenis Pelanggan <i>Kind of Customers</i>	Pelanggan <i>Number of Customers</i>	Air Disalurkan <i>Distributed Water</i> (m ³)	Nilai <i>Value</i> (Rp)
(1)	(2)	(3)	(4)
Sosial Umum	3	1.948	1.900.980
Sosial Khusus	14	2.267	3.867.940
Rumah Tangga Sosial	-	20	29.760
Rumah Tangga A	667	102.740	210.488.600
Rumah Tangga B	3.306	627.326	1.759.140.120
Rumah Tangga C	1.406	127.276	457.035.980
Rumah Tangga D	99	8.750	40.918.150
Instansi Pemerintah 1	11	1.123	6.311.390
Instansi Pemerintah 2	35	28.173	222.929.980
Instansi Pemerintah 3	10	1.220	11.708.885
Niaga Kecil	101	14.664	112.836.885
Niaga Menengah	11	599	5.760.605
Niaga Besar	32	8.760	79.546.330
Industri Kecil	-	-	-
Industri Menengah	1	56	1.190.400
Industri Besar	2	384	4.549.200
TNI	6	3.533	23.791.300
Kepolisian	-	-	-
TA. Randegan	1	730	36.500.000
Penjualan Air Minum	-	60	3.100.000
Bantuan Air	-	-	-
Jumlah/Total	5.705	929.629	2.981.606.505

Catatan/Note:

Sumber/Source: Perusahaan Daerah Air Minum Kota Mojokerto/ Local State Drinking Water Enterprise of Mojokerto City

07

PARIWISATA
TOURISM



PENJELASAN TEKNIS

1. Wisatawan mancanegara (wisman) ialah setiap pengunjung yang mengunjungi suatu negara di luar tempat tinggalnya, didorong oleh satu atau beberapa keperluan tanpa bermaksud memperoleh penghasilan di tempat yang dikunjungi dan lamanya kunjungan tersebut tidak lebih dari satu tahun (12 bulan). Definisi ini mencakup 2 (dua) kategori wisatawan mancanegara, yaitu :
 - a. Wisatawan (turis) ialah setiap pengunjung seperti definisi di atas yang tinggal paling sedikit 24 jam, akan tetapi tidak lebih dari 1 (satu) tahun di tempat yang dikunjungi, dengan maksud antara lain: berlibur, rekreasi, olah raga, bisnis, menghadiri pertemuan, studi, dan kunjungan dengan alasan seperti definisi di atas yang tinggal kurang dari 24 jam di tempat yang dikunjungi (termasuk "Cruise passengers").
 - b. Excursionist ialah setiap pengunjung Passengers ialah setiap pengunjung yang tiba di suatu negara di mana mereka tidak menginap di akomodasi yang tersedia di negara tersebut.
2. Rata-rata lama tinggal adalah rata-rata waktu tinggal wisatawan mancanegara di Indonesia untuk satu kali kunjungan.

TECHNICAL NOTES

1. *Visitor is any person visiting a country other than his usual place of residence for any reason other than for earning income in the country visited, and the length of stay is no more than one year (12 months). This definition covers two categories of foreign visitors, namely:*
 - a. *"Tourist" is any visitor staying for at least 24 hours, but no more than one year, in the country visited, with the intention of visiting, and for any of these purposes: Pleasure, recreation and sports, Business, visiting friends and relatives, missions, attending meetings, conferences, visit for health reasons and study.*
 - b. *"Excursionist" is any visitor staying less than 24 hours in the country visited including, "Cruise Passengers", i.e. visitors arriving in a country without staying in any accommodation available in the visited country.*
2. *Average length of stay is the average stay duration of foreign visitor in Indonesia for one trip.*

3. Usaha penyediaan akomodasi adalah usaha yang menyediakan pelayanan penginapan yang dapat dilengkapi dengan pelayanan pariwisata lainnya. Usaha penyediaan akomodasi dapat berupa hotel, vila, pondok wisata, bumi perkemahan, persinggahan karavan, dan akomodasi lainnya yang digunakan untuk tujuan pariwisata.
 4. Hotel adalah penyediaan akomodasi secara harian berupa kamar-kamar di dalam satu bangunan yang dapat dilengkapi dengan jasa pelayanan makan dan minum, kegiatan hiburan dan atau fasilitas lainnya. Hotel terdiri dari hotel berbintang dan hotel non- bintang.
 5. Hotel bintang adalah usaha penyediaan jasa pelayanan penginapan, makan minum serta jasa lainnya bagi umum dengan menggunakan sebagian atau seluruh bangunan. Usaha ini dikelola secara komersial serta memenuhi ketentuan persyaratan sebagai hotel bintang (termasuk berlian) yang ditetapkan dalam surat keputusan instansi yang membinanya. Misalnya hotel bintang lima, hotel bintang empat dan seterusnya.
 6. Tingkat penghunian kamar hotel adalah persentase banyaknya malam kamar yang dihuni terhadap banyaknya malam kamar yang tersedia.
3. *Business of providing accommodation is a business that provides specialty services that can be equipped with other tourism services. It includes hotel, villa, cottage, camping, caravan stop, and other accommodation that are used for tourism purposes.*
 4. *Hotel is a daily supply of accommodation rooms within a building which can be equipped with eating and drinking services, entertainment activities and/or other facilities. Hotel consists of a classified hotel and a non-classified hotel.*
 5. *A star hotel is the business of providing an accommodation, eating and drinking as well as other services for the public by using a building or a part of a building. It is managed commercially and meets specified requirements as a star hotel (including diamonds) set forth in the decree of fostering agency. For example, five star hotel, four star hotel, and so on.*
 6. *Room occupancy rate is the number of room-nights occupied divided by the number of room-nights available, multiplied by 100 percent.*

7. Rata-rata lamanya tamu menginap adalah banyaknya malam tempat tidur yang terpakai (malam tamu) dengan banyaknya tamu yang menginap di hotel atau akomodasi lainnya.
7. *Average length of stay is the number of bed-nights used (guest night) divided by the number of guests coming to spend the night at the accommodation.*

<https://mojokertokota.bps.go.id>

ULASAN

Jumlah hotel yang ada di Kota Mojokerto hingga tahun 2020 ada sebanyak 11 buah hotel. Dari data yang bisa didapatkan dari 11 hotel, jumlah hotel dengan klasifikasi hotel non berbintang sebanyak 9 hotel (81,82 persen), hotel bintang 2 dan bintang 3 masing-masing sebanyak 1 hotel (9,09 persen)

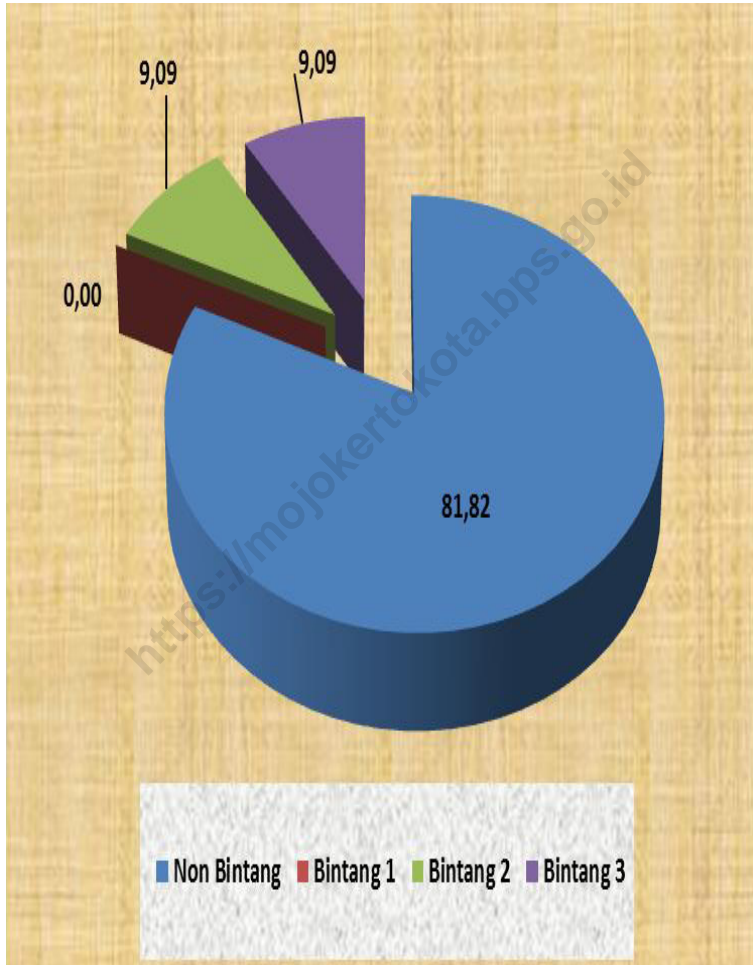
DESCRIPTION

Number of hotels in Mojokerto City on 2020 there is 11 hotels. Data from 11 hotels, amount 9 hotel classified as non star hotel others hotel 1 classified as 2 star and 1 classified as 3 star.

<https://mojokertokota.bps.go.id>

Gambar 7.1
Figures

Persentase Klasifikasi Hotel di Kota Mojokerto (%), 2020
Percentage Hotel Classification in Mojokerto Municipality
(%), 2020



Catatan/Note:

Sumber/Source: Dinas Pemuda, Olahraga, Kebudayaan, dan Pariwisata Kota Mojokerto/ Youth, Sports, Culture, and Tourism Service of Mojokerto City

Tabel
Table 7.1**Hotel Berdasarkan Alamat, Nomor Telepon dan Klasifikasinya, 2020**
Hotel by Adresses, Telephone Number and Its Classification, 2020

Kecamatan Subdistrict	Alamat Address	Telepon Phone	Klasifikasi Classification
(1)	(2)	(3)	(4)
Hotel Naga Mas	- Jalan Pahlawan 23	321803	Non Bintang
Hotel Raden Wijaya	- Jalan Raden Wijaya 42	383939	Non Bintang
Hotel Tenera	- Jalan Cokroaminoto	322904	Non Bintang
Hotel Slamet	- Jalan PB Sudirman 51	321400	Non Bintang
Hotel Sekar Putih	- Jalan Raya By Pass 1	321294	Non Bintang
Hotel Tegal Sari	- Jalan R. Wijaya 17 D	323385	Non Bintang
Hotel Surya Mojopahit	- Jalan Pahlawan 40	395726	Non Bintang
Hotel Surya Kertajaya	- Jalan Raya By Pass	331330	Non Bintang
Hotel Asri	- Jalan Raya By Pass	3715187	Non Bintang
Hotel De Resort	- Jalan Raya By Pass	383636	Bintang 2
Hotel Ayola Sunrise	- Jalan Benteng Pancasila No.9	5284999	Bintang 3

Catatan/Note:

Sumber/Source: Dinas Pemuda, Olahraga, Kebudayaan, dan Pariwisata Kota Mojokerto/ Youth, Sports, Culture, and Tourism Service of Mojokerto City

TRANSPORTASI & KOMUNIKASI

TRANSPORTATION & COMMUNICATION

08



PENJELASAN TEKNIS

1. Kendaraan bermotor adalah setiap kendaraan yang digerakkan oleh peralatan teknik yang ada pada kendaraan tersebut, biasanya digunakan untuk angkutan orang atau barang di atas jalan raya selain kendaraan yang berjalan di atas rel. Kendaraan bermotor yang dicatat adalah semua jenis kendaraan kecuali kendaraan bermotor TNI/Polri dan Korps Diplomatik.
2. Mobil penumpang adalah setiap kendaraan bermotor yang dilengkapi dengan tempat duduk untuk sebanyak-banyaknya delapan orang, tidak termasuk tempat duduk untuk pengemudi, baik dilengkapi atau tidak dilengkapi bagasi.
3. Mobil bis adalah setiap kendaraan bermotor yang dilengkapi dengan tempat duduk untuk lebih dari delapan orang, tidak termasuk tempat duduk untuk pengemudi, baik dilengkapi atau tidak dilengkapi bagasi.
4. Mobil truk adalah setiap kendaraan bermotor yang digunakan untuk angkutan barang, selain mobil penumpang, mobil bis dan kendaraan bermotor roda dua.
5. Kereta api adalah kendaraan dengan tenaga gerak (listrik, diesel atau tenaga uap) yang berjalan sendiri maupun dirangkaikan dengan kendaraan lain, yang

TECHNICAL NOTES

1. *Motor vehicles are any kind of vehicles motorized by machine set up in those vehicles, they are usually used for transporting peoples or goods on roads except vehicles moving along a railway line. The data cover all kinds of motor vehicles except those belong to Indonesia Army Force Indonesian State Police and Diplomatic Corps.*
2. *Passenger cars are any motor vehicles with no more than eight seats, excluding seat for driver, it can be with or without hoot.*
3. *Buses are large passenger cars having seats for more than eight passengers, excluding seat for driver, it can be with or without hoot.*
4. *Trucks are any motor vehicles used to transport goods excluding passenger cars, buses, and motorcycles.*
5. *Train is a coach or a number of coaches joined together, moving along a railway line. It can be passenger train or freight train.*

- akan atau sedang bergerak di atas rel, terdiri dari kereta penumpang dan kereta barang.
6. Kilometer penumpang adalah jumlah kilometer dari semua penumpang yang berangkat. Besaran ini merupakan penjumlahan jarak asal tujuan masing-masing penumpang.
 7. Rata-rata jarak perjalanan per penumpang adalah rata-rata yang ditempuh oleh setiap penumpang, atau jumlah kilometer penumpang dibagi dengan jumlah penumpang berangkat.
 8. Kilometer ton adalah jumlah kilometer semua ton yang diangkut. Besaran ini merupakan hasil penjumlahan jarak asal tujuan masing-masing barang dalam ton.
 9. Rata-rata jarak angkut barang adalah rata-rata jarak yang ditempuh oleh setiap ton barang atau jumlah kilometer ton dibagi dengan ton dimuat.
 10. Kunjungan kapal adalah kapal yang datang di pelabuhan baik untuk berlabuh di perairan maupun bersandar di dermaga.
 11. Gross Ton (GT) adalah volume ruangan kapal dalam m³, kecuali terowongan, lubang poros baling-baling, tempat jangkar, dan alas ganda.
 12. Sertifikat Operator Pesawat Udara adalah tanda bukti terpenuhinya standar dan prosedur dalam pengoperasian pesawat udara
6. *Passenger kilometer is total kilometers of all departing passenger. This measurement is the sum of distance between the place of origin and the place of destination taken by all passengers.*
 7. *Mean distance of journey per passenger is mean distance taken by each passenger or total of passenger-kilometer divided by the number of departing passengers.*
 8. *Ton-kilometer is total kilometer of all cargoes carried. This is the sum of distance from area of origin to area of destination for each ton of cargoes.*
 9. *Mean distance of cargoes loaded is mean distance of each ton of cargoes loaded or total ton-kilometer divided by total ton of cargoes loaded.*
 10. *Ship call is a ship arriving at a port either for mooring or berthing.*
 11. *Gross Ton (GT) is total volume of all room in a ship (m³), excluding the volume of tunnel, the axle of propellers, the anchor, and the chain locker.*
 12. *Aircraft Operator Certificate (AOC) is clearance of compliance to the standards and procedures in aircraft operations by the commercial air*

oleh perusahaan angkutan udara niaga.

13. Sertifikat Pengoperasian Pesawat Udara adalah tanda bukti terpenuhinya standar dan prosedur dalam pengoperasian pesawat udara untuk kegiatan angkutan udara bukan niaga.
14. Kantor Pos adalah tempat pemberi pelayanan komunikasi tertulis dan atau surat elektronik, layanan paket, layanan logistik, layanan transaksi keuangan, dan layanan keagenan pos untuk kepentingan umum. Rumah pos berfungsi sama seperti kantor pos dan kantor pos pembantu, bedanya rumah pos biasanya terletak di daerah terpencil.
15. Telekomunikasi adalah setiap pemancaran, pengiriman dan atau penerimaan dari setiap informasi dalam bentuk tanda-tanda, isyarat, tulisan, gambar, suara dan bunyi melalui sistem kawat, optik, radio atau sistem elektromagnetik lainnya.
16. Jaringan telekomunikasi adalah rangkaian perangkat telekomunikasi dan kelengkapannya yang digunakan dalam bertelekomunikasi.
17. Telepon tetap kabel dalam Susenas disebut telepon rumah adalah jaringan telekomunikasi menggunakan perangkat telepon tetap dengan kabel yang secara umum diatur oleh standar-standar teknis dengan menggunakan suatu nomor telepon, dikenal *transport companies.*
13. *Operating Certificate (OC) is clearance of compliance to the standards and procedures in aircraft operations for non commercial air transport activities.*
14. *Post Office is a service provider facility of written communication and or electronic mail, parcel service, logistics services, financial transaction services, and postal services to the public. Postal house has the same function as the post office and subsidiary of post office, the difference is that postal house is usually located in remote areas.*
15. *Telecommunication includes every transmitting, delivering and or receiving from every information of marking, signal, article, picture, sound and voice through strand of wire system, optic, radio or other electromagnetic system.*
16. *Telecommunication network is peripheral network of telecommunication and its equipment used in the means of telecommunication.*
17. *Fixed line telephone based on Susenas called home phone is a telecommunication network using fixed line telephone device which is generally regulated by technical standards, using a phone number, also known as the Public Switched Telephone Network (PSTN). It is*

pula sebagai Public Switched Telephone Network (PSTN). Pada umumnya dimanfaatkan untuk telepon rumah dan jaringan internet, memiliki kemampuan menghantarkan sinyal dengan kuat dan jelas dengan biaya yang relatif lebih murah.

18. Telepon bergerak seluler adalah perangkat telekomunikasi elektronik yang mempunyai kemampuan dasar yang sama dengan telepon tetap kabel, namun dapat dibawa ke mana-mana (portable, mobile) dan tidak perlu disambungkan dengan jaringan telekomunikasi kabel. Selain berfungsi sebagai telepon, telepon selular modern biasanya mendukung layanan tambahan seperti Short Messages Services (SMS), Multimedia Messages Service (MMS), e-mail dan akses Internet, aplikasi bisnis dan permainan, serta fotografi.
19. Saat ini, Indonesia mempunyai dua sistem jaringan telepon bergerak seluler yaitu Global System for Mobile Telecommunications (GSM) dan CDMA.
20. Internet adalah sebuah jaringan komputer publik di seluruh dunia. Internet menyediakan akses ke sejumlah layanan komunikasi termasuk World Wide Web dan membawa email, berita, hiburan dan file data.
21. Penyiaran Radio mencakup penyiaran sinyal suara melalui

generally used for home phone and Internet networks, has the ability to deliver a strong and clear signal with a relatively low cost.

18. *Cellular mobile phone is an electronic telecommunication device which has the same basic capabilities with fixed cables, but can be taken anywhere (portable, mobile) and does not need to be connected to the wired telecommunications networks. In addition to functioning as a telephone, modern mobile phone typically supports additional services such as Short Messages Services (SMS), Multimedia Messages Service (MMS), e-mail and access to the Internet, business applications and games, as well as photography.*
19. *Currently, Indonesia has two cellular mobile telephone network system that are GSM (Global System for Mobile Telecommunications) and Code Division Multiple Access (CDMA).*
20. *The internet is a worldwide public computer network. It provides access to a number of communication services including the World Wide Web and carries e-mail, news, entertainment and data files.*
21. *Radio broadcasting includes voice signals broadcasting*

studio penyiaran radio dan fasilitas untuk transmisi program yang berhubungan dengan masyarakat, termasuk mengumpulkan dan menyalurkan program melalui kabel atau satelit, internet (stasiun radio internet), termasuk penyiaran data yang terintegrasi dengan penyiaran radio.

22. Penyiaran dan pemrograman televisi mencakup pembuatan program saluran televisi lengkap dari komponen program yang dibeli (seperti film, dokumenter, dan lain-lain), komponen program yang dihasilkan sendiri (seperti berita lokal, laporan langsung) atau kombinasi keduanya, pemrograman dari saluran video atas dasar permintaan, dan penyiaran data yang diintegrasikan dengan siaran televisi. Program televisi lengkap dapat disiarkan sendiri atau melalui distribusi pihak ketiga, seperti perusahaan kabel atau provider televisi satelit. Pemrograman dapat bersifat umum atau khusus (misalnya format terbatas seperti program berita, olah raga, pendidikan atau program yang ditujukan untuk anak muda), dapat dibuat dengan bebas tersedia untuk pemakai atau dapat hanya tersedia atas dasar langganan.
23. Penerbitan surat kabar, jurnal, dan buletin/Majalah mencakup usaha penerbitan surat kabar dan *through radio broadcasting studios and facilities for the programs transmission related to community, including collecting and distributing programs via cable or satellite, internet (internet radio station), including integrated data broadcasting with radio broadcasting.*
22. *Broadcasting and television programming includes the manufacture of a complete television channel program from purchased program components (such as films, documentaries, etc.), own produced program components (such as local news, live reports) or a combination of both, the programming of the video channel on the basis of demand, and data broadcasting integrated with television broadcasting. Complete television program can broadcast their own or through a third party distribution, such as cable companies or satellite television providers. Programming can be general or specific (e.g. limited formats such as news programs, sports, education or programs aimed at young people), can be made freely available to users or can only available on a subscription basis.*
23. *Newspapers, journals, and bulletin/magazine publishing include newspapers and newspaper*

surat kabar iklan, jurnal, buletin, majalah umum dan teknis, komik termasuk penerbitan jadwal radio dan televisi, dan sebagainya.

24. Koran atau surat kabar adalah suatu penerbitan yang ringan dan mudah dibuang, biasanya dicetak pada kertas berbiaya rendah yang disebut kertas koran, yang berisi berita-berita terkini dalam berbagai topik. Topiknya bisa berupa even politik, kriminalitas, olahraga, tajuk rencana, dan cuaca. Jenis surat kabar umum biasanya diterbitkan setiap hari, kecuali pada hari-hari libur. Surat kabar sore juga umum di beberapa negara. Selain itu, juga terdapat surat kabar mingguan yang biasanya lebih kecil dan kurang prestisius dibandingkan dengan surat kabar harian dan isinya biasanya lebih bersifat hiburan.
 25. Tabloid adalah istilah suatu format surat kabar yang lebih kecil (597 mm × 375 mm) dari ukuran standar koran harian. Istilah ini biasanya dikaitkan dengan penerbitan surat kabar reguler non harian (bisa mingguan, dwimingguan, dll), yang terfokus pada hal-hal yang lebih "tidak serius", terutama masalah selebritas, olah raga, kriminal, dll.
 26. Jurnal adalah majalah yang khusus memuat artikel dalam suatu bidang ilmu tertentu.
24. *Newspaper is a lightweight publication but easily disposed of, usually printed on low-cost paper called newsprint, containing the latest news on various topics. Topics can include political events, crime, sports, editorials, and weather. Common types of newspapers are usually published daily, except on holidays. Afternoon newspapers are also common in some countries. In addition, there is also a weekly newspaper that is usually smaller and less prestigious than the daily newspaper and its contents are usually more entertainment.*
 25. *Tabloid is a smaller term format of newspaper (597 mm × 375 mm) than a standard size daily newspaper. This term is usually associated with the publishing of non-daily regular newspapers (can be weekly, biweekly, etc.), which focus on the things that are "not too serious", especially the problem of celebrity, sports, crime, etc.*
 26. *Journal is a special magazine that publish an article in a particular field of science.*

27. Buletin adalah publikasi organisasi yang mengangkat perkembangan suatu topik atau aspek tertentu dan diterbitkan/dipublikasikan secara teratur (berkala) dalam waktu yang relatif singkat (harian hingga bulanan). Buletin ditujukan kepada khalayak yang lebih sempit, yang berkaitan dengan bidang tertentu saja. Tulisan dalam buletin umumnya singkat dan padat (mirip berita), menggunakan bahasa yang formal, dan banyak istilah teknis berkaitan dengan bidang tersebut.
28. Majalah adalah penerbitan berkala yang berisi bermacam-macam artikel dalam subyek yang bervariasi. Majalah biasa diterbitkan mingguan, dwimingguan atau bulanan. Majalah biasanya memiliki artikel mengenai topik populer yang ditujukan kepada masyarakat umum dan ditulis dengan gaya bahasa yang mudah dimengerti oleh banyak orang.
29. Oplah adalah jumlah barang yang tercetak dalam satuan eksemplar.
30. Bioskop adalah pertunjukkan yang diperlihatkan dengan gambar (film) yang disorot sehingga dapat berge-rak. Bioskop juga diartikan sebagai tempat untuk menonton pertunjukkan film dengan menggunakan layar lebar, dimana gambar film di-proyeksikan ke layar menggunakan proyektor.
27. *Bulletin is a publication of an organization that raised the development of a particular topic or aspect and issued/published regularly (periodically) in a relatively short time (daily to monthly). Bulletin is addressed to a narrower audience, which relates to a particular field. Posts in bulletin are generally short and concise (similar to news), using formal language and a lot of technical terms related to the field.*
28. *Magazine is a periodical publication containing a variety of articles on varied subjects. Regular magazine published weekly, biweekly or monthly. Magazines usually have articles on popular topics which are addressed to the general public and written in a style that is easily understood by many people.*
29. *The circulation is the number of items printed in units of copies.*
30. *Cinema is a show that is shown with the image (film) highlighted so it can move. Cinema also be interpreted as a place to watch the shows using a wide screen movies, where the film images projected onto a screen using a projector.*

ULASAN

Jalan merupakan salah satu prasarana transportasi yang sangat penting untuk memperlancar kegiatan perekonomian. Dengan semakin meningkatnya usaha pembangunan, maka akan menuntut peningkatan pembangunan jalan untuk memudahkan mobilitas penduduk dan memperlancar lalu lintas barang dari satu daerah ke daerah yang lain.

Dari data dapat dilihat panjang jalan, kondisi jalan serta kelas jalan. Panjang jalan kota yang ada di se-luruh wilayah Kota Mojokerto pada tahun 2020 mencapai 142,82 km.. Di Kota Mojokerto hanya ada jalan negara sepanjang 4,9 km.

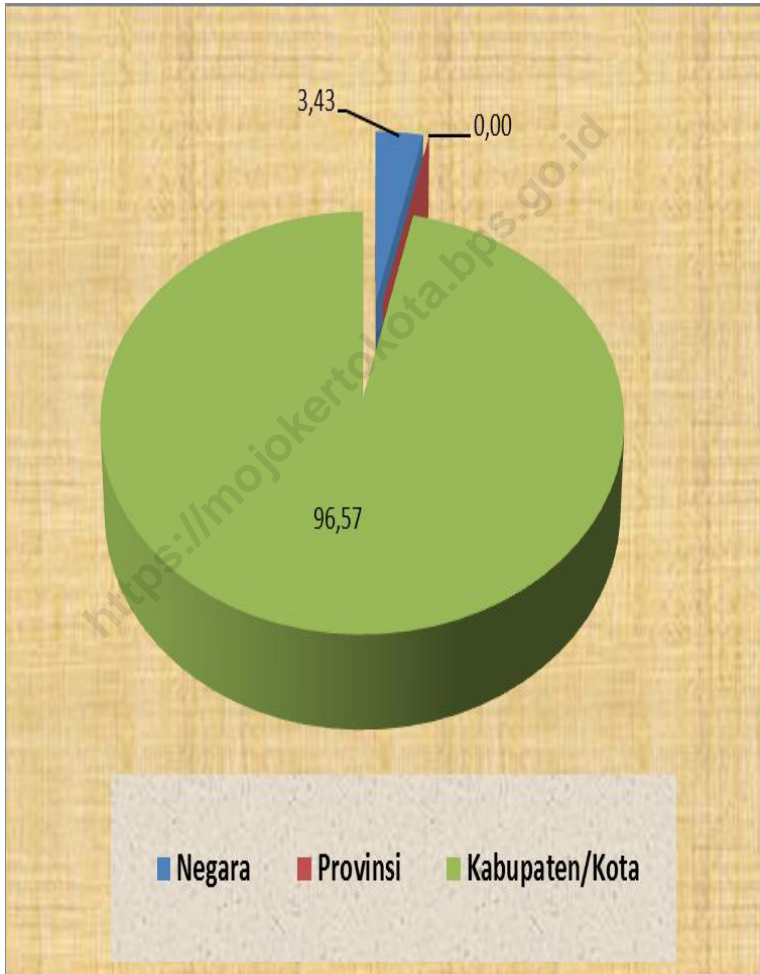
DESCRIPTION

Road is one of a real important transportation infrastructure for fluent economics activity. With growing of effort for development hence will claim improvement of road-works to facilitate resident mobility and fluent goods traffic out of one areas to other area.

From data visible of road length, condition of road and road class. The town road length in Mojokerto City on 2020 reaching 142,82 km. In Mojokerto City there's only state road along the length of 4,9 km.

Gambar 8.1
Figures

Persentase Panjang Jalan Menurut Tingkat Kewenangan Pemerintahan (%), 2020
Length of Roads by Level of Government Authority (%), 2020



Catatan/Note: ...

Sumber/Source: Dinas Pekerjaan Umum/ Public Work Services

8.1 TRANSPORTASI TRANSPORTATION

Tabel 8.1.1 **Panjang Jalan Menurut Tingkat Kewenangan Pemerintahan di Kota Mojokerto (km), 2018–2020**
Table 8.1.1 **Length of Roads by Level of Government Authority in Mojokerto Municipality (km), 2018-2020**

Tingkat Kewenangan Pemerintahan Level of Government Authority	2018	2019	2020
(1)	(2)	(3)	(4)
Negara/State	4,90	4,90	4,90
Provinsi/Province	-	-	-
Kabupaten/Kota Regency/Municipality	137,92	137,92	137,92
Jumlah/Total	142,82	142,82	142,82

Catatan/Note: ...

Sumber/Source: Dinas Pekerjaan Umum/ Public Work Services

Tabel 8.1.2 Panjang Jalan Menurut Jenis Permukaan Jalan di Kota Mojokerto (km), 2018–2020
Table *Length of Roads by Type of Road Surface in Mojokerto Municipality (km), 2018-2020*

Jenis Permukaan Jalan <i>Type of Road Surface</i>	2018	2019	2020
(1)	(2)	(3)	(4)
Aspal/ <i>Paved</i>	140,92	140,92	140,92
Kerikil/ <i>Gravel</i>	-	-	-
Tanah/ <i>Soil</i>	1,90	1,90	1,90
Lainnya/ <i>Others</i>	-	-	-
Jumlah/<i>Total</i>	142,82	142,82	142,82

Catatan/*Note*: ...

Sumber/*Source*: Dinas Pekerjaan Umum/ *Public Work Services*

Tabel
Table 8.1.3

Jumlah Bis dan Penumpang yang berangkat dan datang menurut bulan di Terminal Kertajaya Kota Mojokerto, 2020
Number Bus and Passengers Arrival and Departure by month in Kertajaya Terminal of Mojokerto Municipality, 2020

Bulan Month	Berangkat Departure		Datang Arrival	
	Bis Bus	Penumpang Passenger	Bis Bus	Penumpang Passenger
(1)	(2)	(3)	(4)	(5)
Januari	9,798	394,453	9,365	49,315
Februari	11,091	404,480	9,253	50,454
Maret	9,638	352,680	8,323	41,318
April	4,182	102,185	3,249	12,907
Mei	4,182	102,185	3,249	12,907
Juni	4,006	55,607	3,913	8,269
Juli	7,716	152,997	7,124	17,552
Agustus	8,025	182,793	7,478	20,362
September	7,941	186,813	7,522	20,732
Oktober	8,621	240,562	8,054	26,113
November	8,309	248,101	7,700	26,168
Desember	8,091	246,525	7,491	24,366
Jumlah/Total	91,600	2,669,381	82,721	310,463

Catatan/Note: ...

Sumber/Source: Dinas Perhubungan Provinsi Jawa Timur/ East Java Transportation Services

Tabel
Table 8.1.4

Jumlah kendaraan yang telah diuji dan pendapatan yang diterima menurut bulan di Kota Mojokerto, 2020
Number of vehicles tested and income received by month in Mojokerto Municipality, 2020

Bulan Month	Jumlah Kendaraan Number of Vehicles		Pendapatan Income (Rp.)
	Umum General	Bukan Umum Private	
(1)	(2)	(3)	(4)
Januari	76	279	33,230,000
Februari	63	223	29,550,000
Maret	95	178	30,590,000
April	108	260	34,565,000
Mei	121	237	30,785,000
Juni	65	212	28,305,000
Juli	103	289	37,270,000
Agustus	93	216	30,660,000
September	49	260	28,980,000
Oktober	93	230	27,575,000
November	122	275	38,480,000
Desember	75	201	26,745,000
Jumlah/Total	1,063	2,860	376,735,000

Catatan/Note:

Sumber/Source: Dinas Perhubungan Provinsi Kota Mojokerto/ Mojokerto Municipality Transportation Services

Tabel 8.1.5 **Banyaknya kendaraan wajib uji di Kota Mojokerto, 2020**
Table 8.1.5 **Number of vehicles obliged to be tested by kind of vehicles in Mojokerto Municipality, 2020**

Jenis Kendaraan <i>Kind of Vehicles</i>	Umum <i>General</i>	Bukan Umum <i>Private</i>	Jumlah <i>Total</i>
(1)	(2)	(3)	(4)
Mobil Penumpang <i>Passenger Transportation</i>	19	-	19
Bis <i>Bus</i>	276	59	335
Mobil Barang <i>Commodities Car</i>	430	1.892	2.322
Kendaraan Khusus <i>Particular Vehicles</i>	-	4	4
Kereta Gandengan <i>Connected Carriage</i>	75	2	77
Kereta Tempelan <i>Bordering Carriage</i>	5	-	5
Jumlah/Total	805	1.957	2.762

Catatan/Note: ...

Sumber/Source: Dinas Perhubungan Provinsi Kota Mojokerto/ Mojokerto Municipality Transportation Services

8.2 TELEKOMUNIKASI TELECOMMUNICATION

Tabel 8.2.1 Banyaknya jenis layanan Teknologi Komunikasi menurut jenis dan bulan Kota Mojokerto. 2019
Amount Communication Telecommunication Service by Kind and Month Mojokerto Municipality, 2019

Bulan Month	Jenis Teknologi Kind of Technology		Jumlah Sambungan Number of Connection
	POTS	Internet	
(1)	(2)	(3)	(4)
Januari/January	13.726	13.395	21.694
Februari/February	13.449	13.535	21.924
Maret/March	13.591	13.814	23.069
April/April	13.495	14.015	23.490
Mei/May	13.446	14.331	24.241
Juni/June	13.299	14.533	24.883
Juli/July	13.337	14.959	25.686
Agustus/August	13.379	15.194	26.157
September/September	13.164	15.219	26.670
Oktober/October	13.058	15.513	27.428
November/November	13.248	15.811	27.851
Desember/December	13.426	15.944	28.874

Catatan/Note:

Sumber/Source: TELKOM Kota Mojokerto/TELKOM of Mojokerto Municipality

Tabel 8.2.2 **Indikator Produksi Jasa Telekomunikasi Kota Mojokerto. 2019**
Table **Indicator of Production Telecommunication Service Mojokerto Municipality, 2019**

Indikator Produksi <i>Production Indicator</i>	Jenis Teknologi <i>Kind of Technology</i>
(1)	(2)
Jumlah Pelanggan Telepon	13.426
Pulsa Terjual	8.700.000.000
Jumlah Pelanggan Internet	15.944
Jumlah Pelanggan Speedy	-
Pendapatan dari penjualan paket internet	69.385.000.000
Pendapatan dari langganan speedy	-
Indihome (SSL)	7.851

Catatan/Note:

Sumber/Source: TELKOM Kota Mojokerto/ TELKOM of Mojokerto Municipality



09

PERBANKAN, KOPERASI, DAN HARGA-HARGA BANKING, COOPERATIVE, AND PRICES



PENJELASAN TEKNIS

1. Pendapatan Asli Daerah (PAD) adalah pendapatan yang diperoleh daerah yang dipungut berdasarkan peraturan daerah sesuai dengan peraturan perundang-undangan, guna keperluan daerah yang bersangkutan dalam membiayai kegiatannya.
2. Dana Perimbangan adalah dana yang bersumber dari pendapatan APBN yang dialokasikan kepada Daerah untuk mendanai kebutuhan daerah dalam rangka pelaksanaan desentralisasi.
3. Lain-lain Pendapatan yang Sah adalah pendapatan lainnya dari pemerintah pusat dan atau dari instansi pusat, serta dari daerah lainnya.

TECHNICAL NOTES

1. *Original Local Government Revenue is revenue that withheld based on local regulations in accordance with the legislation, for the purposes of financing their activities.*
2. *Balanced Budget is the fund coming from the state budget that allocated to regions to fund their needs in the context of decentralization.*
3. *Other Legal Revenue is other income that coming from the central government and or from the central agencies, as well as from other local government.*

ULASAN

Dalam kondisi perekonomian global yang serba tidak pasti dan serba hati-hati, pemerintah melalui kebijakan anggaran negara memberikan perlindungan dan memulihkan kondisi sosial ekonomi masyarakat terutama masyarakat berpenghasilan rendah. Kebijakan tersebut dimaksud dengan mengarahkan alokasi belanja rutin yang ditujukan pada upaya peningkatan kualitas pelayanan pemerintah kepada masyarakat, sedangkan pengeluaran pembangunan diarahkan pada program proyek prasarana sosial dan pemulihan kegiatan perekonomian nasional.

Sejak tahun 2000, pemerintah tidak lagi menganut prinsip anggaran yang berimbang dan dinamis; format dan struktur APBN dirubah menjadi anggaran defisit yang dibiayai dengan sumber-sumber pembiayaan dari dalam dan luar negeri.

Peningkatan dibandingkan dengan tahun sebelumnya, dimana jumlah keberadaan koperasi primer di Kota Mojokerto sebanyak 191 unit koperasi. Kecamatan Magersari merupakan kecamatan dengan jumlah koperasi aktif terbanyak dengan jumlah 80 unit koperasi, Kecamatan Kranggan 70 unit koperasi dan Kecamatan Prajuritkulon sebanyak 41 unit koperasi.

DESCRIPTION

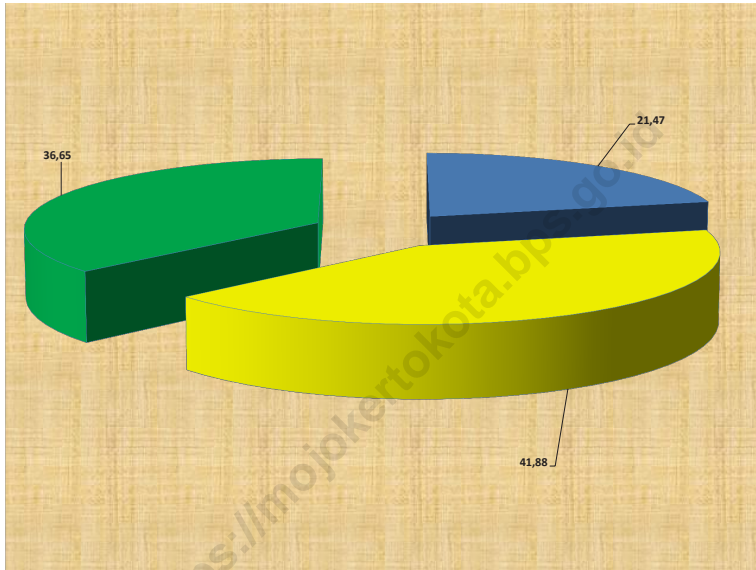
In this economic global condition, the government through policy of state budget gives protection and cures condition of public social economics especially public with low salary. That policy is intended to allocation of routine expenditure focused at improvement quality of governmental service to public, while development expenditure aimed at program project of social infrastructure and recovery activity of national economy.

Since 2000, government no longer embrace dynamic and proportional budget principle; APBN format and structure changed into deficit budget financed with source of defrayals from domestic and overseas.

Increase to year before all, amount of active cooperative in Mojokerto Municipality are 191 units, the most in Magersari Subdistrict 80 units, Kranggan Subdistrict 70 units and Prajuritkulon Subdistrict 41 units.

Gambar 9.1
Figures

Persentase Koperasi Primer Menurut Kecamatan di Kota Mojokerto, 2020
Percentage of Primer Cooperative by Subdistrict in Mojokerto Municipality, 2020



Catatan/Note: ...
 Sumber/Source: Dinas Koperasi, Usaha Kecil dan Menengah Perindustrian dan Perdagangan Kota Mojokerto/Cooperative, UKM Industrial and trade Service of Mojokerto Municipality

9.1 PERBANKAN BANKING

Tabel 9.1.1 **Jumlah Posisi Dana Bank di Provinsi Jawa Timur (juta rupiah), 2020**
Table 9.1.1 **Number of Bank-Fund Outstanding in Jawa Timur Province (million rupiah), 2020**

Bulan Month	Giro Giro	Tabungan Saving Deposit	Simpanan Berjangka Time Deposit	Jumlah Total
(1)	(2)	(3)	(4)	(5)
Januari/January	94.065.006	247.178.804	242.509.473	583.753.283
Februari/February	95.584.621	247.862.195	246.401.288	589.848.104
Maret/March	98.705.688	251.486.143	245.865.335	596.057.166
April/April	97.217.563	248.374.164	250.454.077	596.045.804
Mei/May	93.436.321	254.722.016	248.105.670	596.264.007
Juni/June	103.247.403	256.228.597	249.603.165	609.079.166
Juli/July	99.152.642	256.474.462	252.944.819	608.571.923
Agustus/August	103.462.824	261.718.497	253.362.498	618.543.819
September/September	101.942.837	266.672.669	258.035.041	626.650.547
Oktober/October	101.201.072	267.450.420	261.957.151	630.608.643
November/November	101.998.036	272.560.304	262.586.029	637.144.369
Desember/December	105.927.892	279.077.862	252.968.867	637.974.620

Catatan/Note:

Sumber/Source: BPS Propinsi Jawa Timur/ Statistics of Jawa Timur Province

Tabel
Table 9.1.2**Jumlah Posisi Dana Bank Pemerintah di Provinsi Jawa Timur (juta rupiah), 2020**
Number of Fund Outstanding of State Bank in Jawa Timur Province (million rupiah), 2020

Bulan Month	Giro Giro	Tabungan Saving Deposit	Simpanan Berjangka Time Deposit	Jumlah Total
(1)	(2)	(3)	(4)	(5)
Januari/January	49.938.961	133.346.230	98.332.787	281.617.978
Februari/February	48.893.227	132.193.393	103.284.880	284.371.500
Maret/March	47.118.256	134.792.591	108.505.307	290.416.153
April/April	50.542.944	132.550.961	109.404.351	292.498.256
Mei/May	47.829.728	136.644.787	108.793.192	293.267.707
Juni/June	55.341.448	138.944.902	109.964.448	304.250.798
Juli/July	53.244.995	138.377.620	111.925.672	303.548.286
Agustus/August	54.327.895	143.028.890	112.027.610	309.384.395
September/September	52.380.417	147.799.301	113.897.531	314.077.250
Oktober/October	51.499.691	147.972.729	116.032.040	315.504.460
November/November	51.629.474	151.819.946	112.599.638	316.049.058
Desember/December	55.572.039	156.219.722	98.537.905	310.329.667

Catatan/Note:

Sumber/Source: BPS Propinsi Jawa Timur/ Statistics of Jawa Timur Province

Tabel
Table 9.1.3**Jumlah Posisi Dana Bank-Bank Swasta di Provinsi Jawa Timur (juta rupiah), 2020**
Number of Fund Outstanding of Private Bank in Jawa Timur Province (million rupiah), 2020

Bulan Month	Giro Giro	Tabungan Saving Deposit	Simpanan Berjangka Time Deposit	Jumlah Total
(1)	(2)	(3)	(4)	(5)
Januari/January	41.009.017	106.975.968	126.238.207	274.223.192
Februari/February	43.487.033	108.569.177	124.901.870	276.958.080
Maret/March	48.298.547	109.333.305	120.456.192	278.088.044
April/April	43.406.745	108.842.565	124.165.234	276.414.544
Mei/May	41.854.847	110.775.430	122.008.639	274.638.915
Juni/June	43.910.945	110.197.946	121.670.951	275.779.842
Juli/July	42.789.115	110.930.322	122.753.579	276.473.016
Agustus/August	45.807.298	111.540.293	123.268.920	280.616.511
September/September	45.257.804	111.950.432	125.795.243	283.003.480
Oktober/October	45.802.443	112.504.506	128.094.975	286.401.925
November/November	47.096.365	113.606.277	132.550.444	293.253.086
Desember/December	46.625.173	115.714.805	138.523.823	300.863.801

Catatan/Note:

Sumber/Source: BPS Propinsi Jawa Timur/ Statistics of Jawa Timur Province

9.2 KOPERASI COOPERATIVE

Tabel 9.2.1 **Jumlah Koperasi Primer Menurut Kecamatan di Kota Mojokerto, 2020**
Table 9.2.1 **Number of Primer Cooperative by Subdistrict in Mojokerto Municipality, 2020**

Kecamatan Subdistrict	Jumlah Total
(1)	(2)
010. PRAJURIT KULON	41
020. MAGERSARI	80
021. KRANGGAN	70
Kota Mojokerto	191

Catatan/Note: ...

Sumber/Source: Dinas Koperasi, Usaha Kecil dan Menengah Perindustrian dan Perdagangan Kota Mojokerto/Cooperative, UKM Industri and trade Service of Mojokerto Municipality

Tabel 9.2.2 **Jumlah Anggota, Karyawan dan Manajer Koperasi Primer Menurut Kecamatan di Kota Mojokerto, 2020**
Number Member, Employ and Manager of Primer Cooperative by Subdistrict in Mojokerto Municipality, 2020

Kecamatan Subdistrict	Anggota Member	Karyawan Employ	Manajer Manager
(1)	(2)	(3)	(4)
010. PRAJURIT KULON	1.604	21	1
020. MAGERSARI	5.403	245	13
021. KRANGGAN	5.271	167	7
Kota Mojokerto	12.278	433	21

Catatan/Note: ...

Sumber/Source: Dinas Koperasi, Usaha Kecil dan Menengah Perindustrian dan Perdagangan Kota Mojokerto/Cooperative, UKM Industri and trade Service of Mojokerto Municipality

Tabel 9.2.3
Table

Pofil Administrasi Koperasi Primer Menurut Kecamatan di Kota Mojokerto, 2020
Bussiness Profile of Primer Cooperative by Subdistrict in Mojokerto Municipality, 2020

Kecamatan Subdistrict	Modal Modals		Volume Usaha Volume Bussines (juta. Rp)	Kekayaan Wealthy (juta. Rp)
	Sendiri Internal (juta. Rp)	Luar Eksternal (juta. Rp)		
(1)	(2)	(3)	(4)	
010. PRAJURIT KULON	6.308,86	4.412,91	11.302,77	11.085,68
020. MAGERSARI	41.377,41	1.985,66	61.374,99	62.972,87
021. KRANGGAN	29.848,20	12.839,35	51.149,19	46.503,10
Kota Mojokerto	77.534,47	19.237,92	123.826,95	120.561,65

Catatan/Note: ...

Sumber/Source: Dinas Koperasi, Usaha Kecil dan Menengah Perindustrian dan Perdagangan Kota Mojokerto/Cooperative, UKM Industri and trade Service of Mojokerto Municipality

Tabel 9.2.4 **Jumlah Anggota, Karyawan dan Manajer Koperasi Primer Menurut Jenisnya di Kota Mojokerto, 2020**
Table *Number Member, Employ and Manager of Primer Cooperative by type in Mojokerto Municipality, 2020*

Jenis Koperasi <i>Cooperative type</i>	Anggota <i>Member</i>	Karyawan <i>Employ</i>	Manajer <i>Manager</i>
(1)	(2)	(3)	(4)
Koperasi Angkatan Darat	325	-	3
Koperasi Kepolisian	596	-	4
Koperasi Pegawai Negeri (KPRI)	2.485	2	109
Koperasi Pertanian	91	-	8
Koperasi Serba Usaha	1.335	2	56
Koperasi Simpan Pinjam	3.695	15	167
Koperasi Simpan Pinjam dan Pembiayaan Syariah	651	-	-
Koperasi Telkom	54	1	5
Koperasi Wanita	1.274	-	38
Kopkar	1.580	1	36
Koppontren	141	-	3
Kopti	51	-	4
Jumlah / Total	12.278	21	433

Catatan/Note: ...

Sumber/Source: Dinas Koperasi, Usaha Kecil dan Menengah Perindustrian dan Perdagangan Kota Mojokerto/*Cooperative, UKM Industri and trade Service of Mojokerto Municipality*

9.3 HARGA PRICE

Tabel 9.3.1 Indeks Harga Konsumen (IHK) Kota Kediri, 2020
Table *Price Consumen Indeks Kediri Municipality, 2020*

Bulan Month	Makanan, Minuman, dan Tembakau Foods, Beverages and Tobacco Products	Pakaian dan Alas Kaki Clothes and Shoes	Perumahan, Air, Listrik, Gas dan bahan bakar lainnya Houses, Water, Electric, Gas and Others Fueled	Perlengkapan, Perlatan dan Pemeliharaan Rumah Tangga Houses Equipment	Kesehatan Health
(1)	(2)	(3)	(4)	(5)	(6)
Januari/January	107,49	104,92	100,82	102,89	101,06
Februari/February	108,97	104,92	100,82	103,28	101,06
Maret/March	108,41	105,06	100,82	103,28	101,73
April/April	107,59	104,88	100,84	103,53	101,65
Mei/May	106,86	104,88	100,86	103,72	101,64
Juni/June	107,78	104,93	100,86	103,52	102,27
Juli/July	106,78	105,08	101,08	103,83	102,65
Agustus/August	106,04	105,30	101,31	104,29	102,65
September/September	106,11	105,28	101,31	104,50	103,34
Oktober/October	105,86	105,44	101,33	104,59	103,44
November/November	107,83	105,64	101,43	104,67	103,28
Desember/December	109,09	105,64	101,50	104,69	103,28

Catatan/Note:

Sumber/Source: BPS Propinsi Jawa Timur/ Statistics of Jawa Timur Province

Lanjutan Tabel/Continued Table 9.3.1

Bulan Month	Transportasi Transportation	Informasi, Komunikasi dan Jasa Keuangan Information, Communication and Financial Service	Rekreasi, Olah Raga dan Budaya Recreation Sports and Culture	Pendidikan Education	Akomodasi Acomodation
(1)	(7)	(8)	(9)	(10)	(11)
Januari/January	101,12	101,14	100,20	105,58	105,96
Februari/February	100,85	101,14	100,20	105,58	105,96
Maret/March	101,26	101,14	100,12	105,58	106,37
April/April	101,29	101,06	100,14	105,58	106,82
Mei/May	101,29	101,06	100,12	105,58	106,82
Juni/June	101,29	101,06	100,12	105,58	106,82
Juli/July	101,62	101,14	100,33	105,58	106,67
Agustus/August	101,88	101,24	100,46	104,16	106,67
September/September	101,96	101,24	100,46	104,24	107,16
Oktober/October	101,97	101,26	100,46	104,27	107,22
November/November	101,99	101,21	99,53	104,27	107,22
Desember/December	102,06	101,21	99,53	104,27	107,25

Catatan/Note:

Sumber/Source: BPS Propinsi Jawa Timur/ Statistics of Jawa Timur Province

Lanjutan Tabel/*Continued Table* 9.3.1

Bulan Month	Perawatan Pribadi dan Jasa Lainnya <i>Personal Cares and Others Service</i>	Umum General
(1)	(12)	(13)
Januari/ <i>January</i>	105,43	103,91
Februari/ <i>February</i>	106,00	104,30
Maret/ <i>March</i>	108,40	104,41
April/ <i>April</i>	112,54	104,49
Mei/ <i>May</i>	112,17	104,29
Juni/ <i>June</i>	112,39	104,55
Juli/ <i>July</i>	113,73	104,49
Agustus/ <i>August</i>	116,57	104,51
September/ <i>September</i>	117,55	104,67
Oktober/ <i>October</i>	117,15	104,62
November/ <i>November</i>	116,51	105,08
Desember/ <i>December</i>	115,59	105,37

Catatan/*Note*:Sumber/*Source*: BPS Propinsi Jawa Timur/ *Statistics of Jawa Timur Province*

Tabel
Table 9.3.2**Inflasi Kota Kediri, 2020**
Inflation of Kediri Municipality, 2020

Bulan Month	Makanan, Minuman, dan Tembakau <i>Foods, Beverages and Tobacco Products</i>	Pakaian dan Alas Kaki <i>Clothes and Shoes</i>	Perumahan, Air, Listrik, Gas dan bahan bakar lainnya <i>Houses, Water, Electric, Gas and Others Fueled</i>	Perlengkapan, Perlatan dan Pemeliharaan <i>Houses Equipment</i>	Kesehatan <i>Health</i>
(1)	(2)	(3)	(4)	(5)	(6)
Januari/January	1,99	0,07	0,00	0,06	0,08
Februari/February	1,38	0,00	0,00	0,38	0,00
Maret/March	-0,51	0,13	0,00	0,00	0,66
April/April	-0,76	-0,17	0,02	0,24	-0,08
Mei/May	-0,68	0,00	0,02	0,18	-0,01
Juni/June	0,86	0,05	0,00	-0,19	0,62
Juli/July	-0,93	0,14	0,22	0,30	0,37
Agustus/August	-0,69	0,21	0,23	0,44	0,00
September/September	0,07	-0,02	0,00	0,20	0,67
Oktober/October	-0,24	0,15	0,02	0,09	0,10
November/November	1,86	0,19	0,10	0,08	-0,15
Desember/December	1,17	0,00	0,07	0,02	0,00

Catatan/Note:

Sumber/Source: BPS Propinsi Jawa Timur/ Statistics of Jawa Timur Province

Lanjutan Tabel/Continued Table 9.3.2

Bulan Month	Transportasi Transportation	Informasi, Komunikasi dan Jasa Keuangan Information, Communication and Financial Service	Rekreasi, Olah Raga dan Budaya Recreation Sports and Culture	Pendidikan Education	Akomodasi Acomodation
(1)	(7)	(8)	(9)	(10)	(11)
Januari/January	-0,52	0,00	0,00	0,00	0,25
Februari/February	-0,27	0,00	0,00	0,00	0,00
Maret/March	0,41	0,00	-0,08	0,00	0,39
April/April	0,03	-0,08	0,02	0,00	0,42
Mei/May	0,00	0,00	-0,02	0,00	0,00
Juni/June	0,00	0,00	0,00	0,00	0,00
Juli/July	0,33	0,08	0,21	0,00	-0,14
Agustus/August	0,26	0,10	0,13	-1,34	0,00
September/September	0,08	0,00	0,00	0,08	0,46
Oktober/October	0,01	0,02	0,00	0,03	0,06
November/November	0,02	-0,05	-0,93	0,00	0,00
Desember/December	0,07	0,00	0,00	0,00	0,03

Catatan/Note:

Sumber/Source: BPS Propinsi Jawa Timur/ Statistics of Jawa Timur Province

Lanjutan Tabel/Continued Table 9.3.2

Bulan Month	Perawatan Pribadi dan Jasa Lainnya Personal Cares and Others Service	Umum General
(1)	(12)	(13)
Januari/January	0,73	0,52
Februari/February	0,54	0,38
Maret/March	2,26	0,11
April/April	3,82	0,08
Mei/May	-0,33	-0,19
Juni/June	0,20	0,25
Juli/July	1,19	-0,06
Agustus/August	2,50	0,02
September/September	0,84	0,15
Oktober/October	-0,34	-0,05
November/November	-0,55	0,44
Desember/December	-0,79	0,28

Catatan/Note:

Sumber/Source: BPS Propinsi Jawa Timur/ Statistics of Jawa Timur Province

10

PENGELUARAN PENDUDUK POPULATION EXPENDITURE



PENJELASAN TEKNIS

1. Pengeluaran rata-rata per kapita adalah biaya yang dikeluarkan untuk konsumsi semua anggota rumah tangga selama sebulan baik yang berasal dari pembelian, pemberian maupun produksi sendiri dibagi dengan banyaknya anggota rumah tangga dalam rumah tangga tersebut.

TECHNICAL NOTES

1. *Per capita Average Expenditure is the cost spent for all household members consumption during the month, whether from purchasing, giving or own production, divided by the number of household members in the household.*

<https://mojokertokota.bps.go.id>

ULASAN

Pada tahun 2020 rata-rata pengeluaran perkapita per bulan penduduk di Kota Mojokerto adalah 1.406.880 rupiah, dengan rincian untuk makanan sebesar 636.369 rupiah (45,23%) dan bukan makanan sebesar 770.511 rupiah (54,77%).

Untuk komoditi makanan, rata-rata pengeluaran perkapita per bulan terbesar untuk komoditi makanan jadi sebesar 262.293 rupiah (18,64%) sedangkan untuk komoditi non makanan rata-rata pengeluaran perkapita per bulan terbesar untuk komoditi Perumahan dan fasilitas rumah tangga sebesar 342.693 (24,36%).

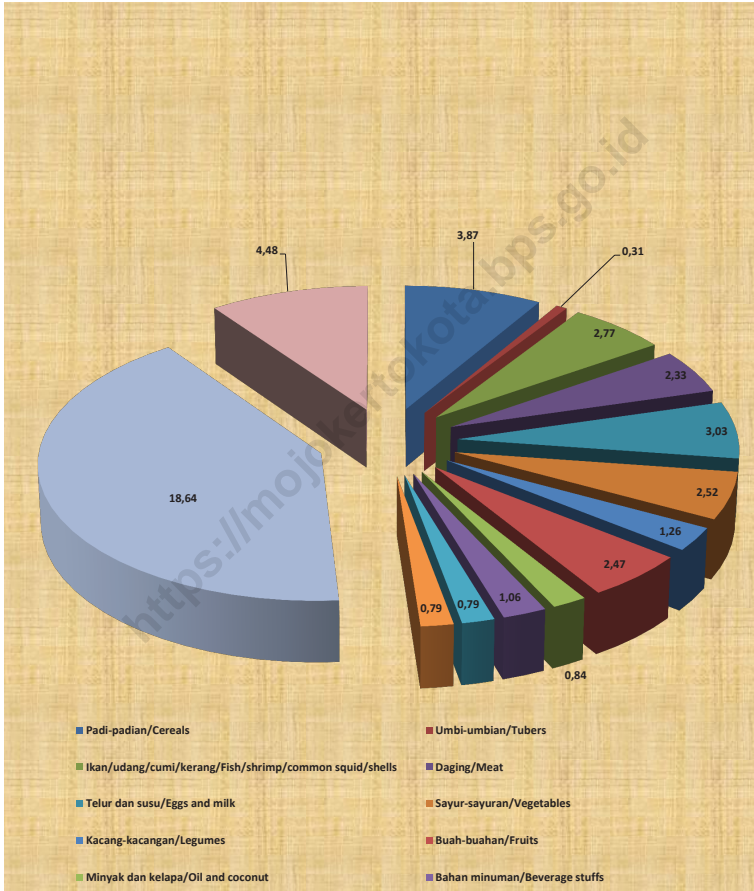
DESCRIPTION

In 2020 average per capita income a month population in Mojokerto Municipality about 1.406.880 rupiahs, for food spent 636.369 rupiahs (45.23%) and non food 770.511 rupiahs (54,77%).

For food, the most spent for Monthly Average Expenditure per Capita is prepared food amount 262.293 rupiahs (18,64%) while for non food is Housing and household facilities amount 322.395 rupiahs (24,36%).

Gambar 10.1
Figures

Persentase Pengeluaran per Kapita Sebulan Komoditas Makanan (%), 2020
Percentage of Population by Per Capita Food Spending a Month (%), 2020

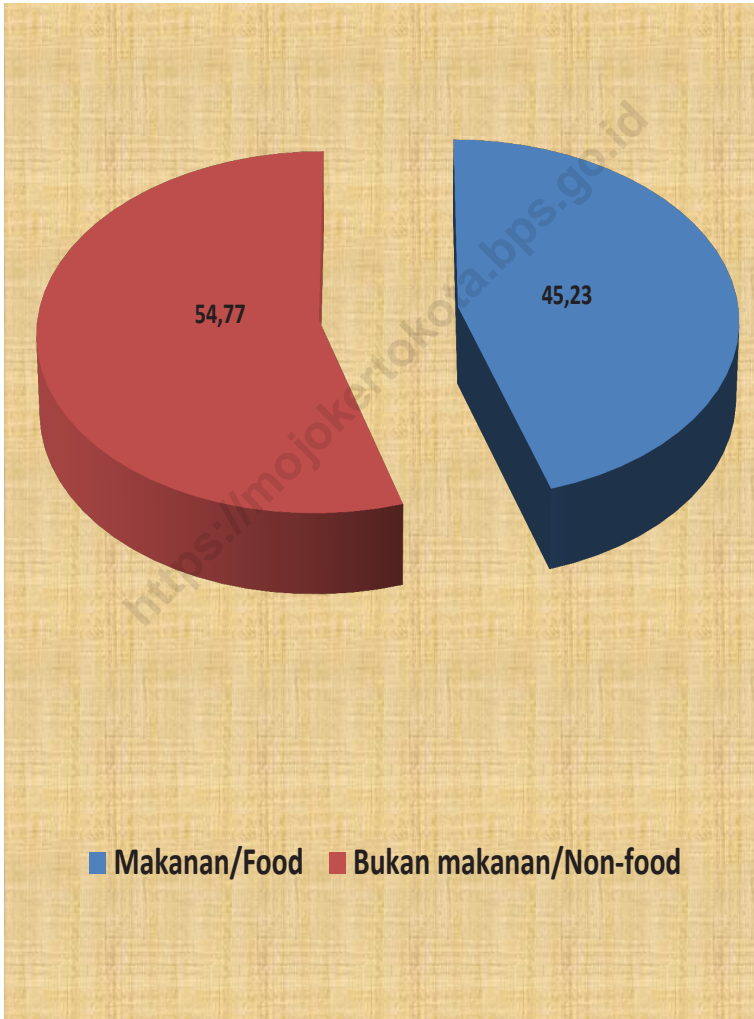


Catatan/Note: ...

Sumber/Source: BPS, Survei Sosial Ekonomi Nasional (Susenas) Maret/BPS-Statistics Indonesia, National Socioeconomic Survey March

Gambar 10.2
Figures

Persentase Pengeluaran per Kapita Sebulan Komoditas Makanan dan Bukan Makanan (%), 2020
Percentage of Population by Per Capita Food and Non Food Spending a Month (%), 2020



Catatan/Note: ...

Sumber/Source: BPS, Survei Sosial Ekonomi Nasional (Susenas) Maret/BPS-Statistics Indonesia, National Socioeconomic Survey March

Tabel
Table 10.1**Rata-rata Pengeluaran per Kapita Sebulan Menurut
Kelompok Komoditas (rupiah) di Kota Mojokerto, 2019
dan 2020**
*Monthly Average Expenditure per Capita by Commodity
Group (rupiahs) in Mojokerto Municipality, 2019 and 2020*

Kelompok Komoditas/Commodity Group	2019	2020
(1)	(2)	(3)
Makanan/Food		
Padi-padian/ <i>Cereals</i>	52.567	54.415
Umbi-umbian/ <i>Tubers</i>	4.616	4.353
Ikan/udang/cumi/kerang/ <i>Fish/shrimp/common squid/shells</i>	38.614	38.968
Daging/ <i>Meat</i>	31.352	32.731
Telur dan susu/ <i>Eggs and milk</i>	35.633	42.682
Sayur-sayuran/ <i>Vegetables</i>	29.304	35.459
Kacang-kacangan/ <i>Legumes</i>	18.118	17.680
Buah-buahan/ <i>Fruits</i>	28.336	34.805
Minyak dan kelapa/ <i>Oil and coconut</i>	11.400	11.752
Bahan minuman/ <i>Beverage stuffs</i>	12.517	14.915
Bumbu-bumbuan/ <i>Spices</i>	9.373	11.111
Konsumsi lainnya/ <i>Miscellaneous food items</i>	6.544	11.054
Makanan dan minuman jadi/ <i>Prepared food and beverages</i>	250.115	262.293
Rokok/ <i>Cigarettes</i>	55.760	63.067
Jumlah makanan/Total food	584.247	636.369
Bukan makanan/Non-food		
Perumahan dan fasilitas rumah tangga/ <i>Housing and household facilities</i>	322.395	342.693
Aneka komoditas dan jasa/ <i>Goods and services</i>	221.687	198.959
Pakaian, alas kaki, dan tutup kepala/ <i>Clothing, footwear, and headgear</i>	33.551	38.306
Komoditas tahan lama/ <i>Durable goods</i>	60.676	95.446
Pajak, pungutan, dan asuransi/ <i>Taxes and insurance</i>	58.401	71.591
Keperluan pesta dan upacara/kenduri/ <i>Parties and ceremonies</i>	27.832	23.517
Jumlah bukan makanan/Total non-food	724.543	770.511
Jumlah/Total	1.308.790	1.406.880

Catatan/Note:

Sumber/Source: BPS, Survei Sosial Ekonomi Nasional (Susenas) Maret/BPS-Statistics Indonesia, National Socioeconomic Survey March

Tabel 10.2 Persentase Pengeluaran per Kapita Sebulan Menurut Kelompok Komoditas di Kota Mojokerto, 2019 dan 2020
Table Percentage of Monthly Expenditure per Capita by Commodity Group in Mojokerto Municipality, 2019 and 2020

Kelompok Komoditas/Commodity Group	2019	2020
(1)	(2)	(3)
Makanan/Food		
Padi-padian/Cereals	4,02	3,87
Umbi-umbian/Tubers	0,35	0,31
Ikan/udang/cumi/kerang/Fish/shrimp/common squid/shells	2,95	2,77
Daging/Meat	2,40	2,33
Telur dan susu/Eggs and milk	2,72	3,03
Sayur-sayuran/Vegetables	2,24	2,52
Kacang-kacangan/Legumes	1,38	1,26
Buah-buahan/Fruits	2,17	2,47
Minyak dan kelapa/Oil and coconut	0,87	0,84
Bahan minuman/Beverage stuffs	0,96	1,06
Bumbu-bumbuan/Spices	0,72	0,79
Konsumsi lainnya/Miscellaneous food items	0,50	0,79
Makanan dan minuman jadi/Prepared food and beverages	19,11	18,64
Rokok/Cigarettes	4,26	4,48
Jumlah makanan/Total food	44,64	45,23
Bukan makanan/Non-food		
Perumahan dan fasilitas rumah tangga/Housing and household facilities	24,63	24,36
Aneka komoditas dan jasa/Goods and services	16,94	14,14
Pakaian, alas kaki, dan tutup kepala/Clothing, footwear, and headgear	2,56	2,72
Komoditas tahan lama/Durable goods	4,64	6,78
Pajak, pungutan, dan asuransi/Taxes and insurance	4,46	5,09
Keperluan pesta dan upacara/kenduri/Parties and ceremonies	2,13	1,67
Jumlah bukan makanan/Total non-food	55,36	54,77
Jumlah/Total	100,00	100,00

Catatan/Note:

Sumber/Source: BPS, Survei Sosial Ekonomi Nasional (Susenas) Maret/BPS-Statistics Indonesia, National Socioeconomic Survey March

PERDAGANGAN

TRADE



11

<https://mojokertokota.bps.go.id>



PENJELASAN TEKNIS

1. Pengesahan dokumen ekspor dan impor dilakukan oleh Bea dan Cukai berdasarkan Persetujuan Muat/Bongkar Barang.
2. Data ekspor berasal dari dokumen Pemberitahuan Ekspor Barang (PEB) yang diisi oleh eksportir.
3. Data impor berasal dari dokumen Pemberitahuan Impor Untuk Dipakai (PIUD) yang diisi oleh importir.
4. Barang-barang yang dikirim keluar Kota Mojokerto untuk diolah dicatat sebagai ekspor, sedangkan hasil olahan yang dikembalikan ke Kota Mojokerto dicatat sebagai impor
5. Barang-barang yang tidak dicakup dalam pencatatan antara lain : pakaian dan barang-barang perhiasan penumpang, Barang-barang bawaan penumpang dari luar Jawa Timur untuk dipakai sendiri, kecuali lemari es, pesawat televisi dan sebagainya., Barang-barang untuk keperluan perwakilan kedutaan, Barang-barang ekspedisi dan ekshibisi atau pameran, Barang-barang militer, yang diimpor langsung oleh angkatan bersenjata, Pembungkus/peti kemas untuk diisi kembali, Uang dan surat-surat berharga.

TECHNICAL NOTES

1. *The legalization of import and export document is conducted by the Custom and Excise Office based on documents known.*
2. *The export data are compiled based on export documents known as Export Declarations (PEB), filled by exporters.*
3. *The import data are compiled based on import document known as Import Declarations for use (PIUD), filled by importers.*
4. *Goods sent abroad for processing purposes are recorded an export while as Import with which sent to the Mojokerto Municipality are recorded as import*
5. *The following goods are not included in the import statistics: Cloths and passengers jewelry, Luggage of passengers for own use except refrigator, television sets, etc, Goods imported for use of foreign representative countries/ embassies, Goods for expeditions, and shows or exhibitions, Military goods directly imported by the Armed Forces, Packing/containers to be refilled, Bank notes and securities.*

ULASAN

Sektor perdagangan tidak terlepas dari pasar, dimana pasar sebagai sentra perdagangan di Kota Mojokerto merupakan sarana perputaran uang yang cukup signifikan. Di Kota Mojokerto terdapat 6 pasar dengan 1.305 Los pasar, 32 Ruko dan 501 kios.

DESCRIPTION

Commercial sector is not far from market, where market as sentra commerce in Mojokerto City is supporting facilities for monetary circulation that is enough signifikan. In Mojokerto Municipality establish 6 market with 1.305 Loose market, 32 shopmatters and 501 kios.

<https://mojokertokota.bps.go.id>

Gambar 11.1
Figures

Jumlah Sarana Perdagangan Menurut Jenisnya di Kota Mojokerto, 2020
Number of Trading Facilities by Type of Facility in Mojokerto Municipality, 2020



Catatan/Note: ...

Sumber/Source: UPTD Pasar Kota Mojokerto/ Market UPTD of Mojokerto City

Tabel
Table 11.1**Banyaknya Sarana Perdagangan Menurut Jenisnya di Kota Mojokerto, 2019-2020**
Number of Trading Facilities by Type of Facility in Mojokerto Municipality, 2019-2020

Jenis Sarana Perdagangan <i>Type of Trading Facilities</i>	2019	2020
(1)	(2)	(3)
Pasar/Market	6	6
Los/Loose	1.244	1.305
Ruko/Shopmatters	32	32
Kios	499	501

Catatan/Note: ...

Sumber/Source: UPTD Pasar Kota Mojokerto/ Market UPTD of Mojokerto City

Tabel
Table 11.2

**Luas Sarana Perdagangan Menurut Jenisnya di Kota
Mojokerto (m²), 2020**
**Areas of Trading Facilities by Type of Facility in Mojokerto
Municipality (m²), 2020**

Jenis Sarana Perdagangan Type of Trading Facilities	2020
(1)	(2)
Los/Loose	1.328
Ruko/Shopmatters	32
Kios	501
Jumlah/Total	1.861

Catatan/Note: ...

Sumber/Source: UPTD Pasar Kota Mojokerto/ Market UPTD of Mojokerto City

Tabel
Table 11.3**Banyaknya persediaan awal dan pengeluaran beras per bulan (Kg) di Kota Mojokerto, 2020**
Number rice stock and rice distributed by month in in Mojokerto Municipality, 2020

Bulan <i>Month</i>	Persediaan Awal <i>Rice Stock</i>	Pengeluaran <i>Rice Distributed</i>
(1)	(2)	(3)
Januari	17,332,837.28	503,600.00
Februari	16,829,237.28	386,300.00
Maret	16,442,937.28	1,325,750.00
April	15,117,187.28	2,383,000.00
Mei	12,734,187.28	599,900.00
Juni	12,291,187.28	1,518,250.00
Juli	11,093,537.28	622,200.00
Agustus	11,723,837.28	1,745,000.00
September	9,892,647.28	2,844,352.46
Oktober	8,867,954.51	3,756,050.00
November	5,110,617.37	501,000.00
Desember	4,605,519.64	140,000.00
Jumlah/Total	142,041,687.04	16,325,402.46

Catatan/Note: ...

Sumber/Source: BULOG Kantor Cabang Surabaya Selatan / South Office Regional Office of BULOG

12

SISTEM NERACA REGIONAL SYSTEM OF REGIONAL ACCOUNTS



PENJELASAN TEKNIS

1. Penghitungan statistik neraca nasional mengikuti buku petunjuk yang diterbitkan oleh Perserikatan Bangsa Bangsa (PBB) dikenal sebagai Sistem Neraca Nasional (SNN). SNN adalah rekomendasi internasional tentang bagaimana menyusun ukuran aktivitas ekonomi yang sesuai dengan standar neraca baku yang didasarkan pada prinsip-prinsip ekonomi. Rekomendasi yang dimaksud dinyatakan dalam sekumpulan konsep, definisi, klasifikasi, dan aturan neraca yang disepakati secara internasional dalam mengukur indikator tertentu seperti Produk Domestik Bruto (PDB). Salah satu bentuk adaptasi pencatatan statistik nasional adalah melakukan perubahan tahun dasar PDB Indonesia dari tahun 2000 ke 2010. Perubahan tahun dasar PDB dilakukan seiring dengan mengadopsi rekomendasi PBB yang tertuang dalam Sistem Neraca Nasional 2008 (SNA 2008).
2. Produk Domestik Bruto pada tingkat nasional serta Produk Domestik Regional Bruto (PDRB) pada tingkat regional (provinsi) menggambarkan kemampuan suatu wilayah untuk menciptakan nilai tambah pada suatu waktu tertentu. Untuk menyusun PDB maupun PDRB digunakan 2

TECHNICAL NOTES

1. *The method used to estimate national accounts statistics is based on the standard guidelines formed by United Nation known as System of National Accounts (SNA). SNA is the internationally agreed standard set of recommendations on how to compile measures of economic activity in accordance with strict accounting conventions based on economic principles. The recommendations are expressed in term of a set of concepts, definitions, classifications and accounting rules that comprise the internationally agreed standard for measuring indicators such as Gross Domestic Product (GDP). One of the improvement in the national statistical system is to rebase GDP form base year 2000 to 2010 in order to capture current economic Nations (UN) recommendation on 2008 SNA.condition. It is in line with the United*
2. *The basic measure of the value added arising from economic activity is known as Gross Domestic Product at the national level and Gross Regional Domestic Product (GRDP) at the regional level (provinces/regencies/municipalities). To compile these statistics, two approaches*

pendekatan, yaitu lapangan usaha dan pengeluaran. Keduanya menyajikan komposisi data nilai tambah dirinci menurut sumber kegiatan ekonomi (lapangan usaha) dan menurut komponen penggunaannya. PDB maupun PDRB dari sisi lapangan usaha merupakan penjumlahan seluruh komponen nilai tambah bruto yang mampu diciptakan oleh sektor-sektor ekonomi atas berbagai aktivitas produksinya. Sedangkan dari sisi pengeluaran menjelaskan tentang penggunaan dari nilai tambah tersebut.

3. PDB menurut lapangan usaha mengalami perubahan klasifikasi dari 9 lapangan usaha menjadi 17 lapangan usaha. PDB menurut lapangan usaha dirinci menurut total nilai tambah dari seluruh sektor ekonomi yang mencakup lapangan usaha Pertanian, Kehutanan, dan Perikanan; Pertambangan dan Penggalian; Industri Pengolahan; Pengadaan Listrik dan Gas; Pengadaan Air, Pengelolaan Sampah, Limbah dan Daur Ulang; Konstruksi; Perdagangan Besar dan Eceran, Reparasi Mobil dan Sepeda Motor; Transportasi dan Pergudangan; Penyediaan Akomodasi dan Makan Minum; Informasi dan Komunikasi; Jasa Keuangan dan Asuransi; Real Estat; Jasa Perusahaan; Administrasi Pemerintahan, Pertahanan

have been used, i.e. "production approach" and "expenditure approach". The first approach is to measure value added produced by various kinds of economic activities, while the second approach is to measure final uses of the country's output. In other words, GDP/GRDP is the sum of total value added produced by all economic industries (activities) and the way of using it.

3. *GDP by industry classification changes from 9 sectors to 17 industries. GDP by industry is classified by types of economic activities such as Agriculture, Forestry and Fishing; Mining and Quarrying; Manufacturing; Electricity and Gas; Water supply, Sewerage, Waste Management and Remediation Activities; Construction; Wholesale and Retail Trade; Repair of Motor Vehicles and Motorcycles; Transportation and Storage; Accommodation and Food Service Activities; Information and Communication; Financial and Insurance Activities; Real Estate Activities; Business Activities; Public Administration; Defence and Compulsory Social Security; Education; Human Health and Social Work Activities; and Other Services Activities.*

- dan Jaminan Sosial Wajib; Jasa Pendidikan; Jasa Kesehatan dan Kegiatan Sosial; dan Jasa lainnya.
4. PDB menurut pengeluaran mengalami perubahan klasifikasi dimana pengeluaran konsumsi Lembaga Non Profit yang Melayani Rumah Tangga (LNPR) yang sebelumnya termasuk bagian dari pengeluaran konsumsi rumah tangga menjadi komponen terpisah. Sehingga klasifikasi PDB menurut pengeluaran dirinci menjadi 7 komponen yaitu komponen pengeluaran konsumsi rumah tangga, pengeluaran konsumsi LNPR, pengeluaran konsumsi pemerintah, pembentukan modal tetap bruto, perubahan inventori, ekspor barang dan jasa, dan impor barang dan jasa.
 5. Pengeluaran konsumsi rumah tangga mencakup berbagai pengeluaran konsumsi akhir rumah tangga atas barang dan jasa untuk memenuhi kebutuhan individu ataupun kelompok secara langsung. Pengeluaran rumah tangga di sini mencakup makanan dan minuman selain restoran; pakaian, alas kaki dan jasa perawatannya; perumahan dan perlengkapan rumah tangga; kesehatan dan pendidikan; transportasi dan komunikasi; restoran dan hotel serta lainnya.
 6. Pengeluaran Konsumsi Pemerintah terdiri dari Pengeluaran Konsumsi Individu
4. *GDP by expenditure classification changes where consumption expenditure Non-profit Institutions Serving Households (NPISH) previously included as part of household consumption expenditure is taken out into separate component. So that, GDP by type of expenditures is classified into: household consumption expenditure, NPISH consumption expenditure, government consumption expenditure, gross fixed capital formation, changes in inventories, exports of goods and services, and imports of goods and services.*
 5. *Household consumption expenditures consist of expenditures incurred by households, which are used for both individual or collective needs. Household consumptions are classified into food and beverages other than restaurants; clothing, footwear, and related maintenance services; housing and household equipment; health and education; transport and communication; restaurants and hotels; and others.*
 6. *Government consumption expenditure consists of Individual Consumption Expenditure*

dan Pengeluaran Konsumsi Kolektif. Barang dan jasa individu merupakan barang dan jasa privat, dimana ciri-ciri barang privat adalah a) Scarcity, yaitu ada kelangkaan/keterbatasan dalam jumlah; b) Excludable consumption, yaitu konsumsi suatu barang dapat dibatasi hanya pada mereka yang memenuhi persyaratan tertentu (biasanya harga); c) Rivalrous competition, yaitu konsumsi oleh satu konsumen akan mengurangi atau menghilangkan kesempatan pihak lain untuk melakukan hal serupa. Contoh barang dan jasa yang dihasilkan pemerintah dan tergolong sebagai barang dan jasa individu adalah jasa pelayanan kesehatan pemerintah di rumah sakit/puskesmas dan jasa pendidikan di sekolah/universitas negeri. Sedangkan barang dan jasa kolektif ekuivalen dengan barang publik yang memiliki ciri a) Non rivalry, yaitu penggunaan satu konsumen terhadap suatu barang tidak mengurangi kesempatan konsumen lain untuk juga mengkonsumsi barang tersebut; b) Non excludable, yaitu apabila suatu barang publik tersedia, maka tidak ada yang dapat menghalangi siapapun untuk memperoleh manfaat dari barang tersebut atau dengan kata lain setiap orang memiliki akses ke barang tersebut. Contoh barang dan jasa yang dihasilkan

and Collective Consumption Expenditure. Individual goods and services are private goods and services, which the characteristics of private goods is a) Scarcity, that there is a scarcity/limited in number; b) Excludable consumption, the consumption of goods can be limited only to those who meet certain requirements (usually the price); c) Rivalrous competition, ie consumption by the consumer will reduce or eliminate the chance of another party to do so. Examples of goods and services produced by government and classified as goods and services of individuals is the government health services in hospitals/health centers and education services in schools/universities. Collective goods and services equivalent to public goods characterized by a) Non-rivalry, namely the use of a consumer for an item does not reduce the chance of another consumer to also consume goods; b) Non-excludable, i.e. when a public good available, then nothing can hinder anyone to benefit from the goods or in other words everyone has access to the goods. Examples of goods and services produced by government and classified as collective goods and services is carried military defense services and the police's security.

pemerintah dan tergolong sebagai barang dan jasa kolektif adalah jasa pertahanan yang dilakukan TNI dan keamanan yang dilakukan kepolisian.

7. Pembentukan Modal Tetap Bruto (PMTB) mencakup pengadaan, pembuatan, dan pembelian barang modal. Barang modal dimaksud adalah barang-barang yang digunakan untuk proses produksi, tahan lama atau yang mempunyai umur pemakaian lebih dari satu tahun seperti bangunan, mesin-mesin dan alat angkutan. Termasuk pula di sini perbaikan besar (berat) yang sifatnya memperpanjang umur atau mengubah bentuk atau kapasitas barang modal tersebut. Pengeluaran barang modal untuk keperluan militer juga dicakup sebagai PMTB. Klasifikasi komponen PMTB dibagi menjadi 6 sub komponen yaitu Konstruksi; Mesin dan Peralatan; Kendaraan; Peralatan Lainnya; Cultivated Biological Resources (CBR) dan Produk Kekayaan Intelektual.
 8. Ekspor barang dan jasa merupakan transaksi perdagangan barang dan jasa dari penduduk (residen) ke bukan penduduk (nonresiden). Impor barang dan jasa adalah transaksi perdagangan dari bukan penduduk ke penduduk. Ekspor atau impor barang terjadi pada saat terjadi perubahan hak kepemilikan barang antara penduduk dengan bukan
7. *Gross Fixed Capital Formation (GFCF) includes procurement, manufacture, and the purchase of capital goods. Capital goods are goods which are used for the production process, durable or have a service life of more than one year such as buildings, machinery, and transportation equipment. Including here: huge improvement that are to extend the life or changing the shape or the capacity of the capital goods. Capital expenditures for military purposes are also covered as GFCF. GFCF component are classified into six sub-components: Construction; Machinery and Equipment; vehicle; Other equipment; Cultivated Biological Resources (CBR) and Intellectual Property Product.*
 8. *Exports of goods and services consist of transactions of goods and services from residents to non-residents. Imports of goods and services consist of transaction of goods and services from non-residents to residents. Exports and imports of goods occur when there are changes in ownership of goods between residents and non-residents (with or without physical*

penduduk (dengan atau tanpa perpindahan fisik barang tersebut). Pada PDB dengan tahun dasar 2010, ekspor dan impor barang dirinci menjadi nonmigas dan migas.

9. Produk Domestik Bruto maupun agregat turunannya disajikan dalam 2 (dua) versi penilaian, yaitu atas dasar "harga berlaku" dan atas dasar "harga konstan". Disebut sebagai harga berlaku karena seluruh agregat dinilai dengan menggunakan harga pada tahun berjalan, sedangkan harga konstan penilaiannya didasarkan kepada harga satu tahun dasar tertentu, dalam publikasi ini digunakan harga tahun 2010.
10. Laju pertumbuhan Produk Domestik Bruto diperoleh dari perhitungan PDB atas dasar harga konstan. Diperoleh dengan cara mengurangi nilai PDB pada tahun ke-n terhadap nilai pada tahun ke n-1 (tahun sebelumnya), dibagi dengan nilai pada tahun ke n-1, dikalikan dengan 100 persen. Laju pertumbuhan menunjukkan perkembangan agregat pendapatan dari satu waktu tertentu terhadap waktu sebelumnya.

movements of goods across frontiers). On the GDP at 2010 basic year, exports and imports of goods specified into non oil and gas and oil and gas.

9. *GDP and its aggregations are presented in two forms: at current market prices and at constant base year market prices. In presenting current market prices, all aggregates are valued at current market prices, while base year constant market prices are shown by valuing all aggregates at fixed base year prices. Year of 2010 is used as the base year in this publication.*
10. *Growth rate of Gross Domestic Product is derived from GDP at constant market prices. It is obtained by subtracting the value of GDP year n with the value of GDP year n-1, divided by the value of GDP year n-1 then multiplied by 100 percent. The growth rate of GDP explains the income growth during*

ULASAN**PDRB SEKTORAL**

Sejak tahun 1997, penghitungan Produk Domestik Regional Bruto (PDRB) yang semula terbagi atas 11 sektor, diperluas menjadi hanya 17 sektor mulai tahun 2014 dengan menggunakan tahun dasar baru yakni tahun 2010.

Berdasarkan penghitungan PDRB atas dasar harga konstan tahun 2010, laju pertumbuhan ekonomi Kota Mojokerto tahun 2020 adalah sebesar -3,69 persen. Nilai PDRB atas dasar harga konstan 2010 pada tahun 2020 adalah 4.801.464,04 juta rupiah, sedangkan PDRB atas dasar harga berlaku sebesar 6.588.057,71 juta rupiah.

Dapat dilihat bahwa ada dua sektor ekonomi yang sangat dominan kontribusinya di Kota Mojokerto, yaitu sektor - sektor : perdagangan; dan industri pengolahan. Kedua sektor ini mempunyai peranan besar terhadap perekonomian di Kota Mojokerto, sehingga bisa dijadikan sebagai lokomotif pertumbuhan ekonomi, artinya dengan kontribusi yang tinggi tersebut, kedua sektor ini bisa digen-jot untuk ditingkatkan produktivitasnya.

PERTUMBUHAN EKONOMI

Untuk menghitung pertumbuhan ekonomi, faktor kenaikan harga barang dan jasa harus dihilangkan sehingga digunakan PDRB atas dasar harga konstan. Berdasarkan data tersebut,

DESCRIPTION**SECTORAL PDRB**

Since 1997, counting of Domestic Product of Regional Gross (PDRB) initially divided to 11 sectors, expanded to be 17 sector. since 2014 commonly used new based year 2010.

Based on counting of PDRB on the basis of the price of constant year 2010, economic growth rate Mojokerto City on 2020 is -3,69%. Value PDRB basis price of constant 2010 in 2020 is 4.801.464,04 million rupiahs, while PDRB on basis price of applying is 6.588.057,71 million rupiahs.

Visible that there are two a real economic sectors its contribution dominance in Mojokerto City, that is sector - sector : commerce, and processing industry. This two sector has big role to economics in Mojokerto City, so that can be made as economics growth locomotive, mean with the high contribution, two of these sector are up to be improved its productivity.

ECONOMIC GROWTH

To calculate economics growth, factor increase of the price of goods and service must be eliminated, applied PDRB on the basis of the price of constant. Based on the data, hence seen

maka terlihat bahwa pertumbuhan ekonomi Kota Mojokerto pada Tahun 2018 sampai Tahun 2020 masing-masing adalah sebesar 5,80 persen, 5,65 persen dan -3,69 persen.

PENDAPATAN PERKAPITA

Pendapatan per kapita merupakan sebuah indikator yang sangat dikenal, terutama oleh para birokrat yang berkecimpung dalam penanganan peningkatan kemakmuran masyarakat. Oleh karena itu, indikator tersebut menjadi salah satu yang sangat penting dalam publikasi ini. Pada umumnya, indikator ini disajikan dari angka atas dasar harga berlaku, walaupun sebetulnya masih mengandung perubahan harga barang dan jasa.

that growth of economics Mojokerto City in 2018 until year 2020 each is 5,80%, 5,65% and -3,69%.

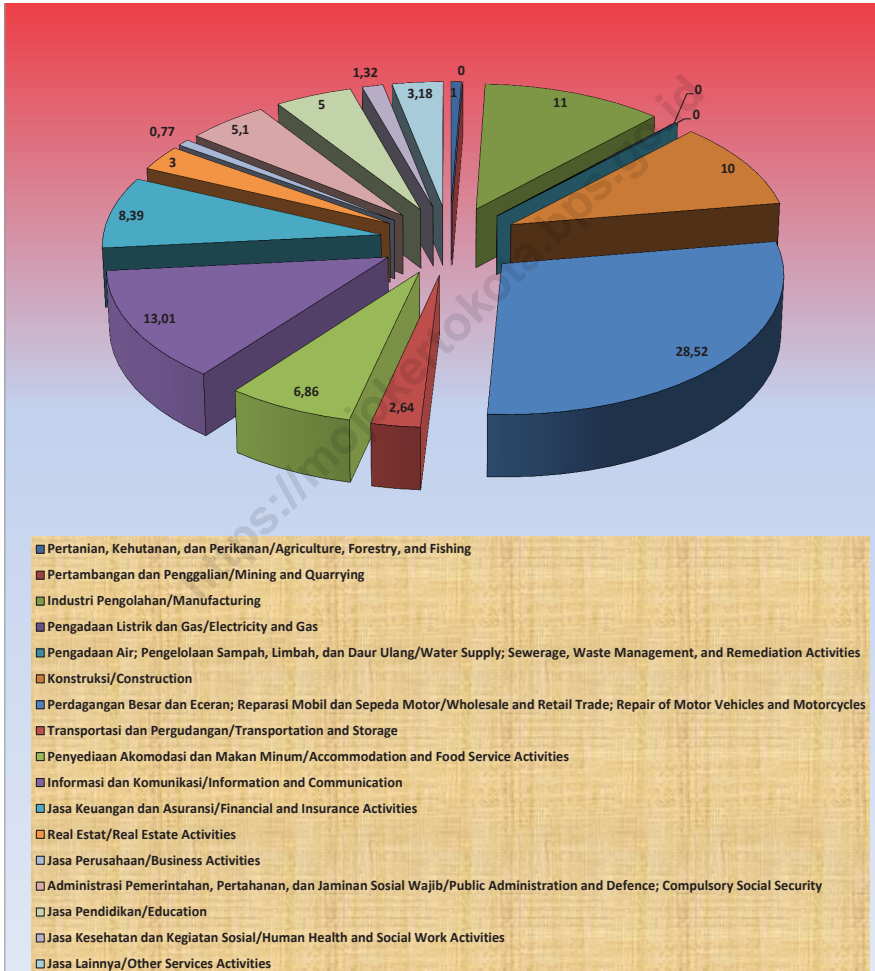
EARNINGS PER CAPITA

Earnings per capita is an a real indicator recognized, especially by the bu-reaucrats dabbling in improvement handling of public prosperity. Therefore, the indicator becomes one other of vital importance in this publication. In general, this indicator presented from number on the basis of the price of applying, although actually still containing goods price change and service.

Gambar 12.1
Figures

Distribusi Persentase Produk Domestik Regional Bruto Atas Dasar Harga Konstan Menurut Lapangan Usaha, 2020

Percentage Distribution of Gross Regional Domestic Product at Constant Market Prices by Industry, 2020



Catatan/Note: ...

Sumber/Source: BPS Kota Mojokerto/Statistics of Mojokerto Municipality

**12.1 PRODUK DOMESTIK REGIONAL BRUTO KABUPATEN/KOTA
MENURUT LAPANGAN USAHA
REGENCY/MUNICIPALITY GROSS REGIONAL DOMESTIC PRODUCT
BY INDUSTRY**

Tabel 12.1.1 Produk Domestik Regional Bruto Atas Dasar Harga Berlaku Menurut Lapangan Usaha (juta rupiah), 2016-2020
Gross Regional Domestic Product at Current Market Prices by Industry (million rupiahs), 2016-2020

Lapangan Usaha/Industry		2016
(1)		(2)
A	Pertanian, Kehutanan, dan Perikanan/ <i>Agriculture, Forestry, and Fishing</i>	36,242.83
B	Pertambangan dan Penggalian/ <i>Mining and Quarrying</i>	-
C	Industri Pengolahan/ <i>Manufacturing</i>	607,057.63
D	Pengadaan Listrik dan Gas/ <i>Electricity and Gas</i>	3,896.12
E	Pengadaan Air; Pengelolaan Sampah, Limbah, dan Daur Ulang/ <i>Water Supply; Sewerage, Waste Management, and Remediation Activities</i>	5,901.27
F	Konstruksi/ <i>Construction</i>	590,293.60
G	Perdagangan Besar dan Eceran; Reparasi Mobil dan Sepeda Motor/ <i>Wholesale and Retail Trade; Repair of Motor Vehicles and Motorcycles</i>	1,571,236.25
H	Transportasi dan Pergudangan/ <i>Transportation and Storage</i>	140,949.23
I	Penyediaan Akomodasi dan Makan Minum/ <i>Accommodation and Food Service Activities</i>	366,508.98
J	Informasi dan Komunikasi/ <i>Information and Communication</i>	634,136.33
K	Jasa Keuangan dan Asuransi/ <i>Financial and Insurance Activities</i>	454,837.69
L	Real Estat/ <i>Real Estate Activities</i>	151,339.63
M,N	Jasa Perusahaan/ <i>Business Activities</i>	42,042.43
O	Administrasi Pemerintahan, Pertahanan, dan Jaminan Sosial Wajib/ <i>Public Administration and Defence; Compulsory Social Security</i>	257,043.41
P	Jasa Pendidikan/ <i>Education</i>	251,738.29
Q	Jasa Kesehatan dan Kegiatan Sosial/ <i>Human Health and Social Work Activities</i>	61,711.04
R,S,T,U	Jasa Lainnya/ <i>Other Services Activities</i>	195,431.61
A	Nilai Tambah Bruto Atas Harga Dasar/<i>Gross Value Added At Basic Price</i>	...
B	Pajak Dikurang Subsidi Atas Produk/<i>Taxes Less Subsidies on Products</i>	...
C	Produk Domestik Bruto/<i>Gross Domestic Product</i>	5,370,366.43

Lanjutan Tabel/*Continued Table* 12.1.1

Lapangan Usaha/ <i>Industry</i>		2017
	(1)	(3)
A	Pertanian, Kehutanan, dan Perikanan/ <i>Agriculture, Forestry, and Fishing</i>	37,964.05
B	Pertambangan dan Penggalian/ <i>Mining and Quarrying</i>	-
C	Industri Pengolahan/ <i>Manufacturing</i>	669,351.99
D	Pengadaan Listrik dan Gas/ <i>Electricity and Gas</i>	4,447.96
E	Pengadaan Air; Pengelolaan Sampah, Limbah, dan Daur Ulang/ <i>Water Supply; Sewerage, Waste Management, and Remediation Activities</i>	6,276.05
F	Konstruksi/ <i>Construction</i>	635,252.43
G	Perdagangan Besar dan Eceran; Reparasi Mobil dan Sepeda Motor/ <i>Wholesale and Retail Trade; Repair of Motor Vehicles and Motorcycles</i>	1,712,507.94
H	Transportasi dan Pergudangan/ <i>Transportation and Storage</i>	157,883.72
I	Penyediaan Akomodasi dan Makan Minum/ <i>Accommodation and Food Service Activities</i>	402,044.36
J	Informasi dan Komunikasi/ <i>Information and Communication</i>	692,158.95
K	Jasa Keuangan dan Asuransi/ <i>Financial and Insurance Activities</i>	484,930.17
L	Real Estat/ <i>Real Estate Activities</i>	160,951.13
M,N	Jasa Perusahaan/ <i>Business Activities</i>	45,875.93
O	Administrasi Pemerintahan, Pertahanan, dan Jaminan Sosial Wajib/ <i>Public Administration and Defence; Compulsory Social Security</i>	274,567.68
P	Jasa Pendidikan/ <i>Education</i>	266,872.89
Q	Jasa Kesehatan dan Kegiatan Sosial/ <i>Human Health and Social Work Activities</i>	69,182.17
R,S,T,U	Jasa Lainnya/ <i>Other Services Activities</i>	207,967.19
A	Nilai Tambah Bruto Atas Harga Dasar/<i>Gross Value Added At Basic Price</i>	...
B	Pajak Dikurang Subsidi Atas Produk/<i>Taxes Less Subsidies on Products</i>	...
C	Produk Domestik Bruto/<i>Gross Domestic Product</i>	5,828,234.68

Lanjutan Tabel/Continued Table 12.1.1

Lapangan Usaha/Industry		2018
	(1)	(4)
A	Pertanian, Kehutanan, dan Perikanan/ <i>Agriculture, Forestry, and Fishing</i>	39.566,00
B	Pertambangan dan Penggalian/ <i>Mining and Quarrying</i>	-
C	Industri Pengolahan/ <i>Manufacturing</i>	734.546,31
D	Pengadaan Listrik dan Gas/ <i>Electricity and Gas</i>	4.765,95
E	Pengadaan Air; Pengelolaan Sampah, Limbah, dan Daur Ulang/ <i>Water Supply; Sewerage, Waste Management, and Remediation Activities</i>	6.580,30
F	Konstruksi/ <i>Construction</i>	675.545,21
G	Perdagangan Besar dan Eceran; Reparasi Mobil dan Sepeda Motor/ <i>Wholesale and Retail Trade; Repair of Motor Vehicles and Motorcycles</i>	1.892.659,50
H	Transportasi dan Pergudangan/ <i>Transportation and Storage</i>	171.105,43
I	Penyediaan Akomodasi dan Makan Minum/ <i>Accommodation and Food Service Activities</i>	440.026,10
J	Informasi dan Komunikasi/ <i>Information and Communication</i>	737.483,25
K	Jasa Keuangan dan Asuransi/ <i>Financial and Insurance Activities</i>	522.589,68
L	Real Estat/ <i>Real Estate Activities</i>	174.732,61
M,N	Jasa Perusahaan/ <i>Business Activities</i>	50.484,09
O	Administrasi Pemerintahan, Pertahanan, dan Jaminan Sosial Wajib/ <i>Public Administration and Defence; Compulsory Social Security</i>	302.621,56
P	Jasa Pendidikan/ <i>Education</i>	282.483,07
Q	Jasa Kesehatan dan Kegiatan Sosial/ <i>Human Health and Social Work Activities</i>	73.291,84
R,S,T,U	Jasa Lainnya/ <i>Other Services Activities</i>	224.745,05
A	Nilai Tambah Bruto Atas Harga Dasar/<i>Gross Value Added At Basic Price</i>	...
B	Pajak Dikurang Subsidi Atas Produk/<i>Taxes Less Subsidies on Products</i>	...
C	Produk Domestik Bruto/<i>Gross Domestic Product</i>	6.333.225,96

Lanjutan Tabel/*Continued Table* 12.1.1

Lapangan Usaha/ <i>Industry</i>		2019
	(1)	(5)
A	Pertanian, Kehutanan, dan Perikanan/ <i>Agriculture, Forestry, and Fishing</i>	39.888,67
B	Pertambangan dan Penggalian/ <i>Mining and Quarrying</i>	-
C	Industri Pengolahan/ <i>Manufacturing</i>	771.431,71
D	Pengadaan Listrik dan Gas/ <i>Electricity and Gas</i>	5.123,97
E	Pengadaan Air; Pengelolaan Sampah, Limbah, dan Daur Ulang/ <i>Water Supply; Sewerage, Waste Management, and Remediation Activities</i>	6.853,99
F	Konstruksi/ <i>Construction</i>	711.455,18
G	Perdagangan Besar dan Eceran; Reparasi Mobil dan Sepeda Motor/ <i>Wholesale and Retail Trade; Repair of Motor Vehicles and Motorcycles</i>	2.053.710,63
H	Transportasi dan Pergudangan/ <i>Transportation and Storage</i>	186.531,63
I	Penyediaan Akomodasi dan Makan Minum/ <i>Accommodation and Food Service Activities</i>	482.111,76
J	Informasi dan Komunikasi/ <i>Information and Communication</i>	792.651,58
K	Jasa Keuangan dan Asuransi/ <i>Financial and Insurance Activities</i>	554.573,25
L	Real Estat/ <i>Real Estate Activities</i>	185.375,71
M,N	Jasa Perusahaan/ <i>Business Activities</i>	54.136,75
O	Administrasi Pemerintahan, Pertahanan, dan Jaminan Sosial Wajib/ <i>Public Administration and Defence; Compulsory Social Security</i>	334.206,71
P	Jasa Pendidikan/ <i>Education</i>	304.143,38
Q	Jasa Kesehatan dan Kegiatan Sosial/ <i>Human Health and Social Work Activities</i>	79.159,71
R,S,T,U	Jasa Lainnya/ <i>Other Services Activities</i>	240.341,96
A	Nilai Tambah Bruto Atas Harga Dasar/<i>Gross Value Added At Basic Price</i>	...
B	Pajak Dikurang Subsidi Atas Produk/<i>Taxes Less Subsidies on Products</i>	...
C	Produk Domestik Bruto/<i>Gross Domestic Product</i>	6.801.696,59

Lanjutan Tabel/*Continued Table* 12.1.1

Lapangan Usaha/ <i>Industry</i>		2020
	(1)	(6)
A	Pertanian, Kehutanan, dan Perikanan/ <i>Agriculture, Forestry, and Fishing</i>	43.570,92
B	Pertambangan dan Penggalian/ <i>Mining and Quarrying</i>	-
C	Industri Pengolahan/ <i>Manufacturing</i>	749.658,09
D	Pengadaan Listrik dan Gas/ <i>Electricity and Gas</i>	5.113,88
E	Pengadaan Air; Pengelolaan Sampah, Limbah, dan Daur Ulang/ <i>Water Supply; Sewerage, Waste Management, and Remediation Activities</i>	7.197,01
F	Konstruksi/ <i>Construction</i>	672.366,67
G	Perdagangan Besar dan Eceran; Reparasi Mobil dan Sepeda Motor/ <i>Wholesale and Retail Trade; Repair of Motor Vehicles and Motorcycles</i>	1.879.171,89
H	Transportasi dan Pergudangan/ <i>Transportation and Storage</i>	173.616,17
I	Penyediaan Akomodasi dan Makan Minum/ <i>Accommodation and Food Service Activities</i>	451.710,11
J	Informasi dan Komunikasi/ <i>Information and Communication</i>	856.829,06
K	Jasa Keuangan dan Asuransi/ <i>Financial and Insurance Activities</i>	552.938,21
L	Real Estat/ <i>Real Estate Activities</i>	193.995,72
M,N	Jasa Perusahaan/ <i>Business Activities</i>	50.843,89
O	Administrasi Pemerintahan, Pertahanan, dan Jaminan Sosial Wajib/ <i>Public Administration and Defence; Compulsory Social Security</i>	336.248,34
P	Jasa Pendidikan/ <i>Education</i>	318.422,72
Q	Jasa Kesehatan dan Kegiatan Sosial/ <i>Human Health and Social Work Activities</i>	86.878,77
R,S,T,U	Jasa Lainnya/ <i>Other Services Activities</i>	209.496,25
A	Nilai Tambah Bruto Atas Harga Dasar/<i>Gross Value Added At Basic Price</i>	...
B	Pajak Dikurang Subsidi Atas Produk/<i>Taxes Less Subsidies on Products</i>	...
C	Produk Domestik Bruto/<i>Gross Domestic Product</i>	6.588.057,71

Catatan/*Note*: ...Sumber/*Source*: BPS Kota Mojokerto/Statistics of Mojokerto Municipality

Tabel
Table 12.1.2

Produk Domestik Regional Bruto Atas Dasar Harga Konstan 2010 Menurut Lapangan Usaha (juta rupiah), 2016-2020
Gross Regional Domestic Product at 2010 Constant Market Prices by Industry (million rupiahs), 2016-2020

Lapangan Usaha/Industry		2016
(1)		(2)
A	Pertanian, Kehutanan, dan Perikanan/ <i>Agriculture, Forestry, and Fishing</i>	24.952,60
B	Pertambangan dan Penggalian/ <i>Mining and Quarrying</i>	-
C	Industri Pengolahan/ <i>Manufacturing</i>	451.445,07
D	Pengadaan Listrik dan Gas/ <i>Electricity and Gas</i>	3.835,57
E	Pengadaan Air; Pengelolaan Sampah, Limbah, dan Daur Ulang/ <i>Water Supply; Sewerage, Waste Management, and Remediation Activities</i>	5.561,10
F	Konstruksi/ <i>Construction</i>	455.974,70
G	Perdagangan Besar dan Eceran; Reparasi Mobil dan Sepeda Motor/ <i>Wholesale and Retail Trade; Repair of Motor Vehicles and Motorcycles</i>	1.250.937,60
H	Transportasi dan Pergudangan/ <i>Transportation and Storage</i>	107.657,24
I	Penyediaan Akomodasi dan Makan Minum/ <i>Accommodation and Food Service Activities</i>	261.940,48
J	Informasi dan Komunikasi/ <i>Information and Communication</i>	604.073,08
K	Jasa Keuangan dan Asuransi/ <i>Financial and Insurance Activities</i>	315.463,57
L	Real Estat/ <i>Real Estate Activities</i>	119.383,56
M,N	Jasa Perusahaan/ <i>Business Activities</i>	31.343,69
O	Administrasi Pemerintahan, Pertahanan, dan Jaminan Sosial Wajib/ <i>Public Administration and Defence; Compulsory Social Security</i>	192.780,69
P	Jasa Pendidikan/ <i>Education</i>	185.641,21
Q	Jasa Kesehatan dan Kegiatan Sosial/ <i>Human Health and Social Work Activities</i>	50.010,60
R,S,T,U	Jasa Lainnya/ <i>Other Services Activities</i>	160.825,86
A	Nilai Tambah Bruto Atas Harga Dasar/<i>Gross Value Added At Basic Price</i>	...
B	Pajak Dikurang Subsidi Atas Produk/<i>Taxes Less Subsidies on Products</i>	...
C	Produk Domestik Bruto/<i>Gross Domestic Product</i>	4.221.826,63

Lanjutan Tabel/*Continued Table* 12.1.2

Lapangan Usaha/Industry		2017
	(1)	(3)
A	Pertanian, Kehutanan, dan Perikanan/ <i>Agriculture, Forestry, and Fishing</i>	25.355,67
B	Pertambangan dan Penggalian/ <i>Mining and Quarrying</i>	-
C	Industri Pengolahan/ <i>Manufacturing</i>	479.254,48
D	Pengadaan Listrik dan Gas/ <i>Electricity and Gas</i>	3.996,77
E	Pengadaan Air; Pengelolaan Sampah, Limbah, dan Daur Ulang/ <i>Water Supply; Sewerage, Waste Management, and Remediation Activities</i>	5.837,94
F	Konstruksi/ <i>Construction</i>	483.704,00
G	Perdagangan Besar dan Eceran; Reparasi Mobil dan Sepeda Motor/ <i>Wholesale and Retail Trade; Repair of Motor Vehicles and Motorcycles</i>	1.327.943,04
H	Transportasi dan Pergudangan/ <i>Transportation and Storage</i>	115.047,82
I	Penyediaan Akomodasi dan Makan Minum/ <i>Accommodation and Food Service Activities</i>	281.231,89
J	Informasi dan Komunikasi/ <i>Information and Communication</i>	644.050,11
K	Jasa Keuangan dan Asuransi/ <i>Financial and Insurance Activities</i>	325.381,64
L	Real Estat/ <i>Real Estate Activities</i>	123.842,61
M,N	Jasa Perusahaan/ <i>Business Activities</i>	33.001,89
O	Administrasi Pemerintahan, Pertahanan, dan Jaminan Sosial Wajib/ <i>Public Administration and Defence; Compulsory Social Security</i>	199.252,23
P	Jasa Pendidikan/ <i>Education</i>	192.720,37
Q	Jasa Kesehatan dan Kegiatan Sosial/ <i>Human Health and Social Work Activities</i>	52.714,51
R,S,T,U	Jasa Lainnya/ <i>Other Services Activities</i>	167.109,99
A	Nilai Tambah Bruto Atas Harga Dasar/<i>Gross Value Added At Basic Price</i>	...
B	Pajak Dikurang Subsidi Atas Produk/<i>Taxes Less Subsidies on Products</i>	...
C	Produk Domestik Bruto/<i>Gross Domestic Product</i>	4.460.444,94

Lanjutan Tabel/*Continued Table* 12.1.2

Lapangan Usaha/Industry		2018
	(1)	(4)
A	Pertanian, Kehutanan, dan Perikanan/ <i>Agriculture, Forestry, and Fishing</i>	25.551,20
B	Pertambangan dan Penggalian/ <i>Mining and Quarrying</i>	-
C	Industri Pengolahan/ <i>Manufacturing</i>	506.999,46
D	Pengadaan Listrik dan Gas/ <i>Electricity and Gas</i>	4.191,61
E	Pengadaan Air; Pengelolaan Sampah, Limbah, dan Daur Ulang/ <i>Water Supply; Sewerage, Waste Management, and Remediation Activities</i>	6.084,98
F	Konstruksi/ <i>Construction</i>	511.849,37
G	Perdagangan Besar dan Eceran; Reparasi Mobil dan Sepeda Motor/ <i>Wholesale and Retail Trade; Repair of Motor Vehicles and Motorcycles</i>	1.410.088,66
H	Transportasi dan Pergudangan/ <i>Transportation and Storage</i>	122.207,62
I	Penyediaan Akomodasi dan Makan Minum/ <i>Accommodation and Food Service Activities</i>	303.425,75
J	Informasi dan Komunikasi/ <i>Information and Communication</i>	685.621,50
K	Jasa Keuangan dan Asuransi/ <i>Financial and Insurance Activities</i>	340.463,86
L	Real Estat/ <i>Real Estate Activities</i>	128.755,59
M,N	Jasa Perusahaan/ <i>Business Activities</i>	34.764,21
O	Administrasi Pemerintahan, Pertahanan, dan Jaminan Sosial Wajib/ <i>Public Administration and Defence; Compulsory Social Security</i>	208.050,25
P	Jasa Pendidikan/ <i>Education</i>	200.803,12
Q	Jasa Kesehatan dan Kegiatan Sosial/ <i>Human Health and Social Work Activities</i>	55.684,84
R,S,T,U	Jasa Lainnya/ <i>Other Services Activities</i>	174.401,03
A	Nilai Tambah Bruto Atas Harga Dasar/<i>Gross Value Added At Basic Price</i>	...
B	Pajak Dikurang Subsidi Atas Produk/<i>Taxes Less Subsidies on Products</i>	...
C	Produk Domestik Bruto/<i>Gross Domestic Product</i>	4.718.943,05

Lanjutan Tabel/*Continued Table* 12.1.2

Lapangan Usaha/ <i>Industry</i>		2019
	(1)	(5)
A	Pertanian, Kehutanan, dan Perikanan/ <i>Agriculture, Forestry, and Fishing</i>	25.158,61
B	Pertambangan dan Penggalian/ <i>Mining and Quarrying</i>	-
C	Industri Pengolahan/ <i>Manufacturing</i>	522.363,82
D	Pengadaan Listrik dan Gas/ <i>Electricity and Gas</i>	4.453,32
E	Pengadaan Air; Pengelolaan Sampah, Limbah, dan Daur Ulang/ <i>Water Supply; Sewerage, Waste Management, and Remediation Activities</i>	6.381,49
F	Konstruksi/ <i>Construction</i>	541.446,04
G	Perdagangan Besar dan Eceran; Reparasi Mobil dan Sepeda Motor/ <i>Wholesale and Retail Trade; Repair of Motor Vehicles and Motorcycles</i>	1.492.983,84
H	Transportasi dan Pergudangan/ <i>Transportation and Storage</i>	131.717,64
I	Penyediaan Akomodasi dan Makan Minum/ <i>Accommodation and Food Service Activities</i>	327.021,84
J	Informasi dan Komunikasi/ <i>Information and Communication</i>	734.246,47
K	Jasa Keuangan dan Asuransi/ <i>Financial and Insurance Activities</i>	355.622,71
L	Real Estat/ <i>Real Estate Activities</i>	133.952,25
M,N	Jasa Perusahaan/ <i>Business Activities</i>	36.631,29
O	Administrasi Pemerintahan, Pertahanan, dan Jaminan Sosial Wajib/ <i>Public Administration and Defence; Compulsory Social Security</i>	216.931,57
P	Jasa Pendidikan/ <i>Education</i>	213.157,19
Q	Jasa Kesehatan dan Kegiatan Sosial/ <i>Human Health and Social Work Activities</i>	59.021,04
R,S,T,U	Jasa Lainnya/ <i>Other Services Activities</i>	184.587,15
A	Nilai Tambah Bruto Atas Harga Dasar/<i>Gross Value Added At Basic Price</i>	...
B	Pajak Dikurang Subsidi Atas Produk/<i>Taxes Less Subsidies on Products</i>	...
C	Produk Domestik Bruto/<i>Gross Domestic Product</i>	4.985.675,85

Lanjutan Tabel/*Continued Table* 12.1.2

Lapangan Usaha/Industry		2020
	(1)	(6)
A	Pertanian, Kehutanan, dan Perikanan/ <i>Agriculture, Forestry, and Fishing</i>	27.210,43
B	Pertambangan dan Penggalian/ <i>Mining and Quarrying</i>	-
C	Industri Pengolahan/ <i>Manufacturing</i>	503.810,52
D	Pengadaan Listrik dan Gas/ <i>Electricity and Gas</i>	4.438,43
E	Pengadaan Air; Pengelolaan Sampah, Limbah, dan Daur Ulang/ <i>Water Supply; Sewerage, Waste Management, and Remediation Activities</i>	6.661,51
F	Konstruksi/ <i>Construction</i>	507.533,08
G	Perdagangan Besar dan Eceran; Reparasi Mobil dan Sepeda Motor/ <i>Wholesale and Retail Trade; Repair of Motor Vehicles and Motorcycles</i>	1.355.601,42
H	Transportasi dan Pergudangan/ <i>Transportation and Storage</i>	123.242,57
I	Penyediaan Akomodasi dan Makan Minum/ <i>Accommodation and Food Service Activities</i>	300.346,20
J	Informasi dan Komunikasi/ <i>Information and Communication</i>	792.048,95
K	Jasa Keuangan dan Asuransi/ <i>Financial and Insurance Activities</i>	355.686,81
L	Real Estat/ <i>Real Estate Activities</i>	138.337,57
M,N	Jasa Perusahaan/ <i>Business Activities</i>	33.977,48
O	Administrasi Pemerintahan, Pertahanan, dan Jaminan Sosial Wajib/ <i>Public Administration and Defence; Compulsory Social Security</i>	211.685,24
P	Jasa Pendidikan/ <i>Education</i>	219.292,21
Q	Jasa Kesehatan dan Kegiatan Sosial/ <i>Human Health and Social Work Activities</i>	63.777,60
R,S,T,U	Jasa Lainnya/ <i>Other Services Activities</i>	157.814,00
A	Nilai Tambah Bruto Atas Harga Dasar/<i>Gross Value Added At Basic Price</i>	...
B	Pajak Dikurang Subsidi Atas Produk/<i>Taxes Less Subsidies on Products</i>	...
C	Produk Domestik Bruto/<i>Gross Domestic Product</i>	4.801.464,04

Catatan/*Note*: ...Sumber/*Source*: BPS Kota Mojokerto/Statistics of Mojokerto Municipality

Tabel 12.1.3 **Distribusi Persentase Produk Domestik Regional Bruto Atas Dasar Harga Konstan Menurut Lapangan Usaha, 2016-2020**
Table 12.1.3 **Percentage Distribution of Gross Regional Domestic Product at Constant Market Prices by Industry, 2016-2020**

Lapangan Usaha/Industry		2016
(1)		(2)
A	Pertanian, Kehutanan, dan Perikanan/ <i>Agriculture, Forestry, and Fishing</i>	0,67
B	Pertambangan dan Penggalian/ <i>Mining and Quarrying</i>	-
C	Industri Pengolahan/ <i>Manufacturing</i>	11,30
D	Pengadaan Listrik dan Gas/ <i>Electricity and Gas</i>	0,07
E	Pengadaan Air; Pengelolaan Sampah, Limbah, dan Daur Ulang/ <i>Water Supply; Sewerage, Waste Management, and Remediation Activities</i>	0,11
F	Konstruksi/ <i>Construction</i>	10,99
G	Perdagangan Besar dan Eceran; Reparasi Mobil dan Sepeda Motor/ <i>Wholesale and Retail Trade; Repair of Motor Vehicles and Motorcycles</i>	29,26
H	Transportasi dan Pergudangan/ <i>Transportation and Storage</i>	2,62
I	Penyediaan Akomodasi dan Makan Minum/ <i>Accommodation and Food Service Activities</i>	6,82
J	Informasi dan Komunikasi/ <i>Information and Communication</i>	11,81
K	Jasa Keuangan dan Asuransi/ <i>Financial and Insurance Activities</i>	8,47
L	Real Estat/ <i>Real Estate Activities</i>	2,82
M,N	Jasa Perusahaan/ <i>Business Activities</i>	0,78
O	Administrasi Pemerintahan, Pertahanan, dan Jaminan Sosial Wajib/ <i>Public Administration and Defence; Compulsory Social Security</i>	4,79
P	Jasa Pendidikan/ <i>Education</i>	4,69
Q	Jasa Kesehatan dan Kegiatan Sosial/ <i>Human Health and Social Work Activities</i>	1,15
R,S,T,U	Jasa Lainnya/ <i>Other Services Activities</i>	3,64
A	Nilai Tambah Bruto Atas Harga Dasar/<i>Gross Value Added At Basic Price</i>	...
B	Pajak Dikurang Subsidi Atas Produk/<i>Taxes Less Subsidies on Products</i>	...
C	Produk Domestik Bruto/<i>Gross Domestic Product</i>	100,00

Lanjutan Tabel/*Continued Table* 12.1.3

Lapangan Usaha/ <i>Industry</i>		2017
	(1)	(3)
A	Pertanian, Kehutanan, dan Perikanan/ <i>Agriculture, Forestry, and Fishing</i>	0,65
B	Pertambangan dan Penggalian/ <i>Mining and Quarrying</i>	-
C	Industri Pengolahan/ <i>Manufacturing</i>	11,48
D	Pengadaan Listrik dan Gas/ <i>Electricity and Gas</i>	0,08
E	Pengadaan Air; Pengelolaan Sampah, Limbah, dan Daur Ulang/ <i>Water Supply; Sewerage, Waste Management, and Remediation Activities</i>	0,11
F	Konstruksi/ <i>Construction</i>	10,90
G	Perdagangan Besar dan Eceran; Reparasi Mobil dan Sepeda Motor/ <i>Wholesale and Retail Trade; Repair of Motor Vehicles and Motorcycles</i>	29,38
H	Transportasi dan Pergudangan/ <i>Transportation and Storage</i>	2,71
I	Penyediaan Akomodasi dan Makan Minum/ <i>Accommodation and Food Service Activities</i>	6,90
J	Informasi dan Komunikasi/ <i>Information and Communication</i>	11,88
K	Jasa Keuangan dan Asuransi/ <i>Financial and Insurance Activities</i>	8,32
L	Real Estat/ <i>Real Estate Activities</i>	2,76
M,N	Jasa Perusahaan/ <i>Business Activities</i>	0,79
O	Administrasi Pemerintahan, Pertahanan, dan Jaminan Sosial Wajib/ <i>Public Administration and Defence; Compulsory Social Security</i>	4,71
P	Jasa Pendidikan/ <i>Education</i>	4,58
Q	Jasa Kesehatan dan Kegiatan Sosial/ <i>Human Health and Social Work Activities</i>	1,19
R,S,T,U	Jasa Lainnya/ <i>Other Services Activities</i>	3,57
A	Nilai Tambah Bruto Atas Harga Dasar/<i>Gross Value Added At Basic Price</i>	...
B	Pajak Dikurang Subsidi Atas Produk/<i>Taxes Less Subsidies on Products</i>	...
C	Produk Domestik Bruto/<i>Gross Domestic Product</i>	100,00

Lanjutan Tabel/*Continued Table* 12.1.3

Lapangan Usaha/Industry		2018
(1)		(4)
A	Pertanian, Kehutanan, dan Perikanan/ <i>Agriculture, Forestry, and Fishing</i>	0,62
B	Pertambangan dan Penggalian/ <i>Mining and Quarrying</i>	-
C	Industri Pengolahan/ <i>Manufacturing</i>	11,60
D	Pengadaan Listrik dan Gas/ <i>Electricity and Gas</i>	0,08
E	Pengadaan Air; Pengelolaan Sampah, Limbah, dan Daur Ulang/ <i>Water Supply; Sewerage, Waste Management, and Remediation Activities</i>	0,10
F	Konstruksi/ <i>Construction</i>	10,67
G	Perdagangan Besar dan Eceran; Reparasi Mobil dan Sepeda Motor/ <i>Wholesale and Retail Trade; Repair of Motor Vehicles and Motorcycles</i>	29,88
H	Transportasi dan Pergudangan/ <i>Transportation and Storage</i>	2,70
I	Penyediaan Akomodasi dan Makan Minum/ <i>Accommodation and Food Service Activities</i>	6,95
J	Informasi dan Komunikasi/ <i>Information and Communication</i>	11,64
K	Jasa Keuangan dan Asuransi/ <i>Financial and Insurance Activities</i>	8,25
L	Real Estat/ <i>Real Estate Activities</i>	2,76
M,N	Jasa Perusahaan/ <i>Business Activities</i>	0,80
O	Administrasi Pemerintahan, Pertahanan, dan Jaminan Sosial Wajib/ <i>Public Administration and Defence; Compulsory Social Security</i>	4,78
P	Jasa Pendidikan/ <i>Education</i>	4,46
Q	Jasa Kesehatan dan Kegiatan Sosial/ <i>Human Health and Social Work Activities</i>	1,16
R,S,T,U	Jasa Lainnya/ <i>Other Services Activities</i>	3,55
A	Nilai Tambah Bruto Atas Harga Dasar/<i>Gross Value Added At Basic Price</i>	...
B	Pajak Dikurang Subsidi Atas Produk/<i>Taxes Less Subsidies on Products</i>	...
C	Produk Domestik Bruto/<i>Gross Domestic Product</i>	100,00

Lanjutan Tabel/*Continued Table* 12.1.3

Lapangan Usaha/Industry		2019
	(1)	(5)
A	Pertanian, Kehutanan, dan Perikanan/ <i>Agriculture, Forestry, and Fishing</i>	0,59
B	Pertambangan dan Penggalian/ <i>Mining and Quarrying</i>	-
C	Industri Pengolahan/ <i>Manufacturing</i>	11,34
D	Pengadaan Listrik dan Gas/ <i>Electricity and Gas</i>	0,08
E	Pengadaan Air; Pengelolaan Sampah, Limbah, dan Daur Ulang/ <i>Water Supply; Sewerage, Waste Management, and Remediation Activities</i>	0,10
F	Konstruksi/ <i>Construction</i>	10,46
G	Perdagangan Besar dan Eceran; Reparasi Mobil dan Sepeda Motor/ <i>Wholesale and Retail Trade; Repair of Motor Vehicles and Motorcycles</i>	30,19
H	Transportasi dan Pergudangan/ <i>Transportation and Storage</i>	2,74
I	Penyediaan Akomodasi dan Makan Minum/ <i>Accommodation and Food Service Activities</i>	7,09
J	Informasi dan Komunikasi/ <i>Information and Communication</i>	11,65
K	Jasa Keuangan dan Asuransi/ <i>Financial and Insurance Activities</i>	8,15
L	Real Estat/ <i>Real Estate Activities</i>	2,73
M,N	Jasa Perusahaan/ <i>Business Activities</i>	0,80
O	Administrasi Pemerintahan, Pertahanan, dan Jaminan Sosial Wajib/ <i>Public Administration and Defence; Compulsory Social Security</i>	4,91
P	Jasa Pendidikan/ <i>Education</i>	4,47
Q	Jasa Kesehatan dan Kegiatan Sosial/ <i>Human Health and Social Work Activities</i>	1,16
R,S,T,U	Jasa Lainnya/ <i>Other Services Activities</i>	3,53
A	Nilai Tambah Bruto Atas Harga Dasar/<i>Gross Value Added At Basic Price</i>	...
B	Pajak Dikurang Subsidi Atas Produk/<i>Taxes Less Subsidies on Products</i>	...
C	Produk Domestik Bruto/<i>Gross Domestic Product</i>	100.00

Lanjutan Tabel/*Continued Table* 12.1.3

Lapangan Usaha/Industry		2020
	(1)	(6)
A	Pertanian, Kehutanan, dan Perikanan/ <i>Agriculture, Forestry, and Fishing</i>	0,66
B	Pertambangan dan Penggalian/ <i>Mining and Quarrying</i>	-
C	Industri Pengolahan/ <i>Manufacturing</i>	11,38
D	Pengadaan Listrik dan Gas/ <i>Electricity and Gas</i>	0,08
E	Pengadaan Air; Pengelolaan Sampah, Limbah, dan Daur Ulang/ <i>Water Supply; Sewerage, Waste Management, and Remediation Activities</i>	0,11
F	Konstruksi/ <i>Construction</i>	10,21
G	Perdagangan Besar dan Eceran; Reparasi Mobil dan Sepeda Motor/ <i>Wholesale and Retail Trade; Repair of Motor Vehicles and Motorcycles</i>	28,52
H	Transportasi dan Pergudangan/ <i>Transportation and Storage</i>	2,64
I	Penyediaan Akomodasi dan Makan Minum/ <i>Accommodation and Food Service Activities</i>	6,86
J	Informasi dan Komunikasi/ <i>Information and Communication</i>	13,01
K	Jasa Keuangan dan Asuransi/ <i>Financial and Insurance Activities</i>	8,39
L	Real Estat/ <i>Real Estate Activities</i>	2,94
M,N	Jasa Perusahaan/ <i>Business Activities</i>	0,77
O	Administrasi Pemerintahan, Pertahanan, dan Jaminan Sosial Wajib/ <i>Public Administration and Defence; Compulsory Social Security</i>	5,10
P	Jasa Pendidikan/ <i>Education</i>	4,83
Q	Jasa Kesehatan dan Kegiatan Sosial/ <i>Human Health and Social Work Activities</i>	1,32
R,S,T,U	Jasa Lainnya/ <i>Other Services Activities</i>	3,18
A	Nilai Tambah Bruto Atas Harga Dasar/<i>Gross Value Added At Basic Price</i>	...
B	Pajak Dikurang Subsidi Atas Produk/<i>Taxes Less Subsidies on Products</i>	...
C	Produk Domestik Bruto/<i>Gross Domestic Product</i>	100,00

Catatan/Note: ...

Sumber/Source: BPS Kota Mojokerto/Statistics of Mojokerto Municipality

Tabel
Table 12.1.4

Laju Pertumbuhan Produk Domestik Regional Bruto Atas Dasar Harga Konstan 2010 Menurut Lapangan Usaha (persen), 2016-2020
Growth Rate of Gross Regional Domestic Product at 2010 Constant Market Prices by Industry (percent), 2016-2020

Lapangan Usaha/Industry		2016
(1)		(2)
A	Pertanian, Kehutanan, dan Perikanan/ <i>Agriculture, Forestry, and Fishing</i>	1,97
B	Pertambangan dan Penggalian/ <i>Mining and Quarrying</i>	-
C	Industri Pengolahan/ <i>Manufacturing</i>	5,70
D	Pengadaan Listrik dan Gas/ <i>Electricity and Gas</i>	3,30
E	Pengadaan Air; Pengelolaan Sampah, Limbah, dan Daur Ulang/ <i>Water Supply; Sewerage, Waste Management, and Remediation Activities</i>	4,01
F	Konstruksi/ <i>Construction</i>	4,85
G	Perdagangan Besar dan Eceran; Reparasi Mobil dan Sepeda Motor/ <i>Wholesale and Retail Trade; Repair of Motor Vehicles and Motorcycles</i>	5,53
H	Transportasi dan Pergudangan/ <i>Transportation and Storage</i>	5,54
I	Penyediaan Akomodasi dan Makan Minum/ <i>Accommodation and Food Service Activities</i>	7,25
J	Informasi dan Komunikasi/ <i>Information and Communication</i>	7,24
K	Jasa Keuangan dan Asuransi/ <i>Financial and Insurance Activities</i>	6,12
L	Real Estat/ <i>Real Estate Activities</i>	4,99
M,N	Jasa Perusahaan/ <i>Business Activities</i>	4,95
O	Administrasi Pemerintahan, Pertahanan, dan Jaminan Sosial Wajib/ <i>Public Administration and Defence; Compulsory Social Security</i>	5,13
P	Jasa Pendidikan/ <i>Education</i>	5,71
Q	Jasa Kesehatan dan Kegiatan Sosial/ <i>Human Health and Social Work Activities</i>	5,76
R,S,T,U	Jasa Lainnya/ <i>Other Services Activities</i>	4,56
A	Nilai Tambah Bruto Atas Harga Dasar/<i>Gross Value Added At Basic Price</i>	...
B	Pajak Dikurang Subsidi Atas Produk/<i>Taxes Less Subsidies on Products</i>	...
C	Produk Domestik Bruto/<i>Gross Domestic Product</i>	5,77

Lanjutan Tabel/*Continued Table* 12.1.4

Lapangan Usaha/Industry		2017
	(1)	(3)
A	Pertanian, Kehutanan, dan Perikanan/ <i>Agriculture, Forestry, and Fishing</i>	1.62
B	Pertambangan dan Penggalian/ <i>Mining and Quarrying</i>	0.00
C	Industri Pengolahan/ <i>Manufacturing</i>	6.16
D	Pengadaan Listrik dan Gas/ <i>Electricity and Gas</i>	4.20
E	Pengadaan Air; Pengelolaan Sampah, Limbah, dan Daur Ulang/ <i>Water Supply; Sewerage, Waste Management, and Remediation Activities</i>	4.98
F	Konstruksi/ <i>Construction</i>	6.08
G	Perdagangan Besar dan Eceran; Reparasi Mobil dan Sepeda Motor/ <i>Wholesale and Retail Trade; Repair of Motor Vehicles and Motorcycles</i>	6.16
H	Transportasi dan Pergudangan/ <i>Transportation and Storage</i>	6.86
I	Penyediaan Akomodasi dan Makan Minum/ <i>Accommodation and Food Service Activities</i>	7.36
J	Informasi dan Komunikasi/ <i>Information and Communication</i>	6.62
K	Jasa Keuangan dan Asuransi/ <i>Financial and Insurance Activities</i>	3.14
L	Real Estat/ <i>Real Estate Activities</i>	3.74
M,N	Jasa Perusahaan/ <i>Business Activities</i>	5.29
O	Administrasi Pemerintahan, Pertahanan, dan Jaminan Sosial Wajib/ <i>Public Administration and Defence; Compulsory Social Security</i>	3.36
P	Jasa Pendidikan/ <i>Education</i>	3.81
Q	Jasa Kesehatan dan Kegiatan Sosial/ <i>Human Health and Social Work Activities</i>	5.41
R,S,T,U	Jasa Lainnya/ <i>Other Services Activities</i>	3.91
A	Nilai Tambah Bruto Atas Harga Dasar/<i>Gross Value Added At Basic Price</i>	...
B	Pajak Dikurang Subsidi Atas Produk/<i>Taxes Less Subsidies on Products</i>	...
C	Produk Domestik Bruto/<i>Gross Domestic Product</i>	5.65

Lanjutan Tabel/*Continued Table 12.1.4*

Lapangan Usaha/Industry		2018
	(1)	(4)
A	Pertanian, Kehutanan, dan Perikanan/ <i>Agriculture, Forestry, and Fishing</i>	0.77
B	Pertambangan dan Penggalian/ <i>Mining and Quarrying</i>	0.00
C	Industri Pengolahan/ <i>Manufacturing</i>	5.79
D	Pengadaan Listrik dan Gas/ <i>Electricity and Gas</i>	4.88
E	Pengadaan Air; Pengelolaan Sampah, Limbah, dan Daur Ulang/ <i>Water Supply; Sewerage, Waste Management, and Remediation Activities</i>	4.23
F	Konstruksi/ <i>Construction</i>	5.82
G	Perdagangan Besar dan Eceran; Reparasi Mobil dan Sepeda Motor/ <i>Wholesale and Retail Trade; Repair of Motor Vehicles and Motorcycles</i>	6.21
H	Transportasi dan Pergudangan/ <i>Transportation and Storage</i>	6.22
I	Penyediaan Akomodasi dan Makan Minum/ <i>Accommodation and Food Service Activities</i>	7.89
J	Informasi dan Komunikasi/ <i>Information and Communication</i>	6.45
K	Jasa Keuangan dan Asuransi/ <i>Financial and Insurance Activities</i>	4.64
L	Real Estat/ <i>Real Estate Activities</i>	3.97
M,N	Jasa Perusahaan/ <i>Business Activities</i>	5.34
O	Administrasi Pemerintahan, Pertahanan, dan Jaminan Sosial Wajib/ <i>Public Administration and Defence; Compulsory Social Security</i>	4.42
P	Jasa Pendidikan/ <i>Education</i>	4.19
Q	Jasa Kesehatan dan Kegiatan Sosial/ <i>Human Health and Social Work Activities</i>	5.63
R,S,T,U	Jasa Lainnya/ <i>Other Services Activities</i>	4.36
A	Nilai Tambah Bruto Atas Harga Dasar/<i>Gross Value Added At Basic Price</i>	...
B	Pajak Dikurang Subsidi Atas Produk/<i>Taxes Less Subsidies on Products</i>	...
C	Produk Domestik Bruto/<i>Gross Domestic Product</i>	5.80

Lanjutan Tabel/*Continued Table* 12.1.4

Lapangan Usaha/Industry		2019
(1)		(5)
A	Pertanian, Kehutanan, dan Perikanan/ <i>Agriculture, Forestry, and Fishing</i>	-1,54
B	Pertambangan dan Penggalian/ <i>Mining and Quarrying</i>	-
C	Industri Pengolahan/ <i>Manufacturing</i>	3,03
D	Pengadaan Listrik dan Gas/ <i>Electricity and Gas</i>	6,24
E	Pengadaan Air; Pengelolaan Sampah, Limbah, dan Daur Ulang/ <i>Water Supply; Sewerage, Waste Management, and Remediation Activities</i>	4,87
F	Konstruksi/ <i>Construction</i>	5,78
G	Perdagangan Besar dan Eceran; Reparasi Mobil dan Sepeda Motor/ <i>Wholesale and Retail Trade; Repair of Motor Vehicles and Motorcycles</i>	5,88
H	Transportasi dan Pergudangan/ <i>Transportation and Storage</i>	7,78
I	Penyediaan Akomodasi dan Makan Minum/ <i>Accommodation and Food Service Activities</i>	7,78
J	Informasi dan Komunikasi/ <i>Information and Communication</i>	7,09
K	Jasa Keuangan dan Asuransi/ <i>Financial and Insurance Activities</i>	4,45
L	Real Estat/ <i>Real Estate Activities</i>	4,04
M,N	Jasa Perusahaan/ <i>Business Activities</i>	5,37
O	Administrasi Pemerintahan, Pertahanan, dan Jaminan Sosial Wajib/ <i>Public Administration and Defence; Compulsory Social Security</i>	4,27
P	Jasa Pendidikan/ <i>Education</i>	6,15
Q	Jasa Kesehatan dan Kegiatan Sosial/ <i>Human Health and Social Work Activities</i>	5,99
R,S,T,U	Jasa Lainnya/ <i>Other Services Activities</i>	5,84
A	Nilai Tambah Bruto Atas Harga Dasar/<i>Gross Value Added At Basic Price</i>	...
B	Pajak Dikurang Subsidi Atas Produk/<i>Taxes Less Subsidies on Products</i>	...
C	Produk Domestik Bruto/<i>Gross Domestic Product</i>	5,65

Catatan/Note: ...

Sumber/Source: BPS Kota Mojokerto/Statistics of Mojokerto Municipality

Lanjutan Tabel/*Continued Table* 12.1.4

Lapangan Usaha/Industry		2020
	(1)	(6)
A	Pertanian, Kehutanan, dan Perikanan/ <i>Agriculture, Forestry, and Fishing</i>	8,16
B	Pertambangan dan Penggalian/ <i>Mining and Quarrying</i>	-
C	Industri Pengolahan/ <i>Manufacturing</i>	-3,55
D	Pengadaan Listrik dan Gas/ <i>Electricity and Gas</i>	-0,33
E	Pengadaan Air; Pengelolaan Sampah, Limbah, dan Daur Ulang/ <i>Water Supply; Sewerage, Waste Management, and Remediation Activities</i>	4,39
F	Konstruksi/ <i>Construction</i>	-6,26
G	Perdagangan Besar dan Eceran; Reparasi Mobil dan Sepeda Motor/ <i>Wholesale and Retail Trade; Repair of Motor Vehicles and Motorcycles</i>	-9,20
H	Transportasi dan Pergudangan/ <i>Transportation and Storage</i>	-6,43
I	Penyediaan Akomodasi dan Makan Minum/ <i>Accommodation and Food Service Activities</i>	-8,16
J	Informasi dan Komunikasi/ <i>Information and Communication</i>	7,87
K	Jasa Keuangan dan Asuransi/ <i>Financial and Insurance Activities</i>	0,02
L	Real Estat/ <i>Real Estate Activities</i>	3,27
M,N	Jasa Perusahaan/ <i>Business Activities</i>	-7,24
O	Administrasi Pemerintahan, Pertahanan, dan Jaminan Sosial Wajib/ <i>Public Administration and Defence; Compulsory Social Security</i>	-2,42
P	Jasa Pendidikan/ <i>Education</i>	2,88
Q	Jasa Kesehatan dan Kegiatan Sosial/ <i>Human Health and Social Work Activities</i>	8,06
R,S,T,U	Jasa Lainnya/ <i>Other Services Activities</i>	-14,50
A	Nilai Tambah Bruto Atas Harga Dasar/<i>Gross Value Added At Basic Price</i>	...
B	Pajak Dikurang Subsidi Atas Produk/<i>Taxes Less Subsidies on Products</i>	...
C	Produk Domestik Bruto/<i>Gross Domestic Product</i>	-3,69

Catatan/*Note:* ...Sumber/*Source:* BPS Kota Mojokerto/Statistics of Mojokerto Municipality

**12.2 PRODUK DOMESTIK REGIONAL BRUTO KABUPATEN/KOTA
MENURUT PENGELUARAN
REGENCY/MUNICIPALITY GROSS REGIONAL DOMESTIC PRODUCT
BY EXPENDITURE**

Tabel 12.2.1 **Produk Domestik Regional Bruto Atas Dasar Harga
Berlaku Menurut Pengeluaran (juta rupiah), 2016-2019
Table** **Gross Regional Domestic Product at Current Market Prices
by Expenditures (million rupiahs), 2016-2019**

Pengeluaran/Expenditure	2016
(1)	(2)
Pengeluaran Konsumsi Rumah Tangga/ <i>Household Consumption Expenditure</i>	3.737.877,77
Pengeluaran Konsumsi LNPR/ <i>NPISH Consumption Expenditure</i>	48.196,05
Pengeluaran Konsumsi Pemerintah/ <i>Government Consumption Expenditure</i>	882.824,58
Pembentukan Modal Tetap Bruto/ <i>Gross Fixed Capital Formation</i>	1.923.615,06
Perubahan Inventori/ <i>Changes in Inventories</i>	733,39
Net Ekspor Barang dan Jasa/ <i>Net Exports of Goods and Services</i>	-1.222.880,43
Ekspor Barang dan Jasa/ <i>Exports of Goods and Services</i>	1.686.138,34
Dikurangi : Impor Barang dan Jasa/ <i>Less : Import of Goods and Services</i>	2.909.018,77
Diskrepansi Statistik / <i>Statistical Discrepancies</i>	...
Produk Domestik Regional Bruto/ <i>Gross Regional Domestic Product</i>	5.370.366,43

Lanjutan Tabel/*Continued Table* 12.2.1

Pengeluaran/<i>Expenditure</i>	2017
(1)	(3)
Pengeluaran Konsumsi Rumah Tangga/ <i>Household Consumption Expenditure</i>	4.026.370,38
Pengeluaran Konsumsi LNPRT/ <i>NPISH Consumption Expenditure</i>	50.916,72
Pengeluaran Konsumsi Pemerintah/ <i>Government Consumption Expenditure</i>	972.216,01
Pembentukan Modal Tetap Bruto/ <i>Gross Fixed Capital Formation</i>	2.038.765,44
Perubahan Inventori/ <i>Changes in Inventories</i>	606,16
Net Ekspor Barang dan Jasa/ <i>Net Exports of Goods and Services</i>	-1.260.640,03
Ekspor Barang dan Jasa/ <i>Exports of Goods and Services</i>	1.811.130,46
Dikurangi : Impor Barang dan Jasa/ <i>Less : Import of Goods and Services</i>	3.071.770,49
Diskrepansi Statistik / <i>Statistical Discrepancies</i>	...
Produk Domestik Regional Bruto/ <i>Gross Regional Domestic Product</i>	5.828.234,68

Lanjutan Tabel/*Continued Table* 12.2.1

Pengeluaran/ <i>Expenditure</i>	2018
(1)	(4)
Pengeluaran Konsumsi Rumah Tangga/ <i>Household Consumption Expenditure</i>	4.373.946,07
Pengeluaran Konsumsi LNPRT/ <i>NPISH Consumption Expenditure</i>	55.750,30
Pengeluaran Konsumsi Pemerintah/ <i>Government Consumption Expenditure</i>	1.077.277,68
Pembentukan Modal Tetap Bruto/ <i>Gross Fixed Capital Formation</i>	2.237.584,57
Perubahan Inventori/ <i>Changes in Inventories</i>	660,05
Net Ekspor Barang dan Jasa/ <i>Net Exports of Goods and Services</i>	-1.411.992,72
Ekspor Barang dan Jasa/ <i>Exports of Goods and Services</i>	2.018.865,68
Dikurangi : Impor Barang dan Jasa/ <i>Less : Import of Goods and Services</i>	3.430.213,64
Diskrepansi Statistik / <i>Statistical Discrepancies</i>	...
Produk Domestik Regional Bruto/ <i>Gross Regional Domestic Product</i>	6.333.225,96

Lanjutan Tabel/*Continued Table* 12.2.1

Pengeluaran/Expenditure	2019
(1)	(5)
Pengeluaran Konsumsi Rumah Tangga/ <i>Household Consumption Expenditure</i>	4.717.124,87
Pengeluaran Konsumsi LNPR/ <i>NPISH Consumption Expenditure</i>	59.547,93
Pengeluaran Konsumsi Pemerintah/ <i>Government Consumption Expenditure</i>	1.166.741,40
Pembentukan Modal Tetap Bruto/ <i>Gross Fixed Capital Formation</i>	2.418.753,80
Perubahan Inventori/ <i>Changes in Inventories</i>	675,62
Net Ekspor Barang dan Jasa/ <i>Net Exports of Goods and Services</i>	-1.561.147,03
Ekspor Barang dan Jasa/ <i>Exports of Goods and Services</i>	2.062.504,78
Dikurangi : Impor Barang dan Jasa/ <i>Less : Import of Goods and Services</i>	3.616.018,43
Diskrepansi Statistik / <i>Statistical Discrepancies</i>	...
Produk Domestik Regional Bruto/ <i>Gross Regional Domestic Product</i>	6.801.696,59

Catatan/Note: ...

Sumber/Source: BPS Kota Mojokerto/Statistics of Mojokerto Municipality

Tabel
Table 12.2.2

Produk Domestik Regional Bruto Atas Dasar Harga Konstan Menurut Pengeluaran (juta rupiah), 2016-2019
Gross Regional Domestic Product at Constan Market Prices by Expenditures (million rupiahs), 2016-2019

Pengeluaran/ <i>Expenditure</i>	2016
(1)	(2)
Pengeluaran Konsumsi Rumah Tangga/ <i>Household Consumption Expenditure</i>	2.902.061,12
Pengeluaran Konsumsi LNPRT/ <i>NPISH Consumption Expenditure</i>	32.389,61
Pengeluaran Konsumsi Pemerintah/ <i>Government Consumption Expenditure</i>	608.419,98
Pembentukan Modal Tetap Bruto/ <i>Gross Fixed Capital Formation</i>	1.461.228,81
Perubahan Inventori/ <i>Changes in Inventories</i>	484,71
Net Ekspor Barang dan Jasa/ <i>Net Exports of Goods and Services</i>	-782.757,59
Ekspor Barang dan Jasa/ <i>Exports of Goods and Services</i>	1.239.301,34
Dikurangi : Impor Barang dan Jasa/ <i>Less : Import of Goods and Services</i>	2.022.058,93
Diskrepansi Statistik / <i>Statistical Discrepancies</i>	...
Produk Domestik Regional Bruto/ <i>Gross Regional Domestic Product</i>	4.221.826,63

Lanjutan Tabel/*Continued Table* 12.2.2

Pengeluaran/Expenditure	2017
(1)	(3)
Pengeluaran Konsumsi Rumah Tangga/ <i>Household Consumption Expenditure</i>	3.039.965,28
Pengeluaran Konsumsi LNPRT/ <i>NPISH Consumption Expenditure</i>	33.150,83
Pengeluaran Konsumsi Pemerintah/ <i>Government Consumption Expenditure</i>	637.044,59
Pembentukan Modal Tetap Bruto/ <i>Gross Fixed Capital Formation</i>	1.515.589,87
Perubahan Inventori/ <i>Changes in Inventories</i>	396,19
Net Ekspor Barang dan Jasa/ <i>Net Exports of Goods and Services</i>	-765.701,82
Ekspor Barang dan Jasa/ <i>Exports of Goods and Services</i>	1.283.474,74
Dikurangi : Impor Barang dan Jasa/ <i>Less : Import of Goods and Services</i>	2.049.176,57
Diskrepansi Statistik / <i>Statistical Discrepancies</i>	...
Produk Domestik Regional Bruto/ <i>Gross Regional Domestic Product</i>	4.460.444,94

Lanjutan Tabel/*Continued Table* 12.2.2

Pengeluaran/Expenditure	2018
(1)	(4)
Pengeluaran Konsumsi Rumah Tangga/ <i>Household Consumption Expenditure</i>	3.191.042,06
Pengeluaran Konsumsi LNPRT/ <i>NPISH Consumption Expenditure</i>	35.196,24
Pengeluaran Konsumsi Pemerintah/ <i>Government Consumption Expenditure</i>	667.813,84
Pembentukan Modal Tetap Bruto/ <i>Gross Fixed Capital Formation</i>	1.612.037,49
Perubahan Inventori/ <i>Changes in Inventories</i>	402,48
Net Ekspor Barang dan Jasa/ <i>Net Exports of Goods and Services</i>	-787.549,06
Ekspor Barang dan Jasa/ <i>Exports of Goods and Services</i>	1.365.814,13
Dikurangi : Impor Barang dan Jasa/ <i>Less : Import of Goods and Services</i>	2.153.073,82
Diskrepansi Statistik / <i>Statistical Discrepancies</i>	...
Produk Domestik Regional Bruto/ <i>Gross Regional Domestic Product</i>	4.718.943,05

Lanjutan Tabel/*Continued Table* 12.2.2

Pengeluaran/Expenditure	2019
(1)	(5)
Pengeluaran Konsumsi Rumah Tangga/ <i>Household Consumption Expenditure</i>	3.356.940,38
Pengeluaran Konsumsi LNPRT/ <i>NPISH Consumption Expenditure</i>	36.741,35
Pengeluaran Konsumsi Pemerintah/ <i>Government Consumption Expenditure</i>	697.598,34
Pembentukan Modal Tetap Bruto/ <i>Gross Fixed Capital Formation</i>	1.691.258,59
Perubahan Inventori/ <i>Changes in Inventories</i>	407,64
Net Ekspor Barang dan Jasa/ <i>Net Exports of Goods and Services</i>	-797.270,46
Ekspor Barang dan Jasa/ <i>Exports of Goods and Services</i>	1.398.511,86
Dikurangi : Impor Barang dan Jasa/ <i>Less : Import of Goods and Services</i>	2.190.779,64
Diskrepansi Statistik / <i>Statistical Discrepancies</i>	...
Produk Domestik Regional Bruto/ <i>Gross Regional Domestic Product</i>	4.985.675,85

Catatan/Note: ...

Sumber/Source: BPS Kota Mojokerto/Statistics of Mojokerto Municipality

PERBANDINGAN ANTAR KABUPATEN/KOTA
REGENCY/MUNICIPAL COMPARISON



PENJELASAN TEKNIS

1. Data Pengeluaran penduduk menurut jenis pengeluaran diperoleh dari Survei Sosial Ekonomi Nasional (Susenas) yang dilaksanakan BPS setiap tahun.
2. Data pengeluaran konsumsi makanan yang diperoleh dari Susenas BPS, sejak tahun 1993 mengalami penambahan item pengeluaran, yaitu pengeluaran untuk konsumsi minyak dan lemak, bahan minuman dan bumbu-bumbuan.
3. Ada dua kategori variabel konsumsi/ pengeluaran penduduk, yaitu variabel pokok (kor) yang dikumpulkan setiap tahun, dan variabel sasaran (modul) yang dikumpulkan tiga tahun sekali.
4. Konsumsi/ pengeluaran yang dicakup dalam susenas (kor) hanya berupa sub kelompok pengeluaran, seperti padi-padian, umbi-umbian, dsb. Dibandingkan Susenas (kor), jenis pengeluaran yang dikumpulkan Susenas (modul) lebih rinci yaitu per komodiyi, seperti sub kelompok padi-padian dirinci menjadi beras, beras ketan, jagung, tepung beras, dsb
5. Petugas pencacah Susenas Kor adalah mitra statistic dan pengolahan datanya dilakukan oleh BPS Propinsi. Sedangkan petugas pencacah Susenas Modul adalah mitra statistik,.

TECHNICAL NOTES

1. *The Data on consumer expenditure according to type of expenditure is obtained from the Social Economic Survey (Susenas) of BPS*
2. *Since 1993, the food consumption expenditure data obtained from Susenas include expenditure on oil and fat, beverages, and spices consumption.*
3. *There are two categories of expenditure variable, core variables which are collected every year and modul variables which are collected every three year*
4. *The question on core variables are confined to subgroup while modul variables is based commodity wisw questions.*
5. *Core data are collected by BPS partners (non BPS personal), whilw modul data are collected by mltra statistic (BPS-employee in sub district level)*

ULASAN

Bab ini menyajikan data jumlah penduduk kabupaten/kota se Jawa Timur tahun 2020 dimana jumlah penduduk tertinggi adalah Kota Surabaya sebesar 2.904.750 jiwa dan terendah adalah Kota Mojokerto sebesar 129.890 jiwa.

Melihat tingkat kepadatan penduduk, Kota Mojokerto menempati urutan kedua setelah Kota Surabaya. Tingkat kepadatan penduduk Kota Mojokerto sebesar 6.427 jiwa per km²; dari wilayah yang relatif kecil 20,21 km². Dari kepadatan penduduk ini bisa dilihat bahwa kota ini menjadi tujuan utama arus urbanisasi; hal ini dimungkinkan oleh para pencari kerja maupun penduduk yang ingin bersekolah di tempat yang mereka anggap lebih bagus dibandingkan dengan daerah asal mereka.

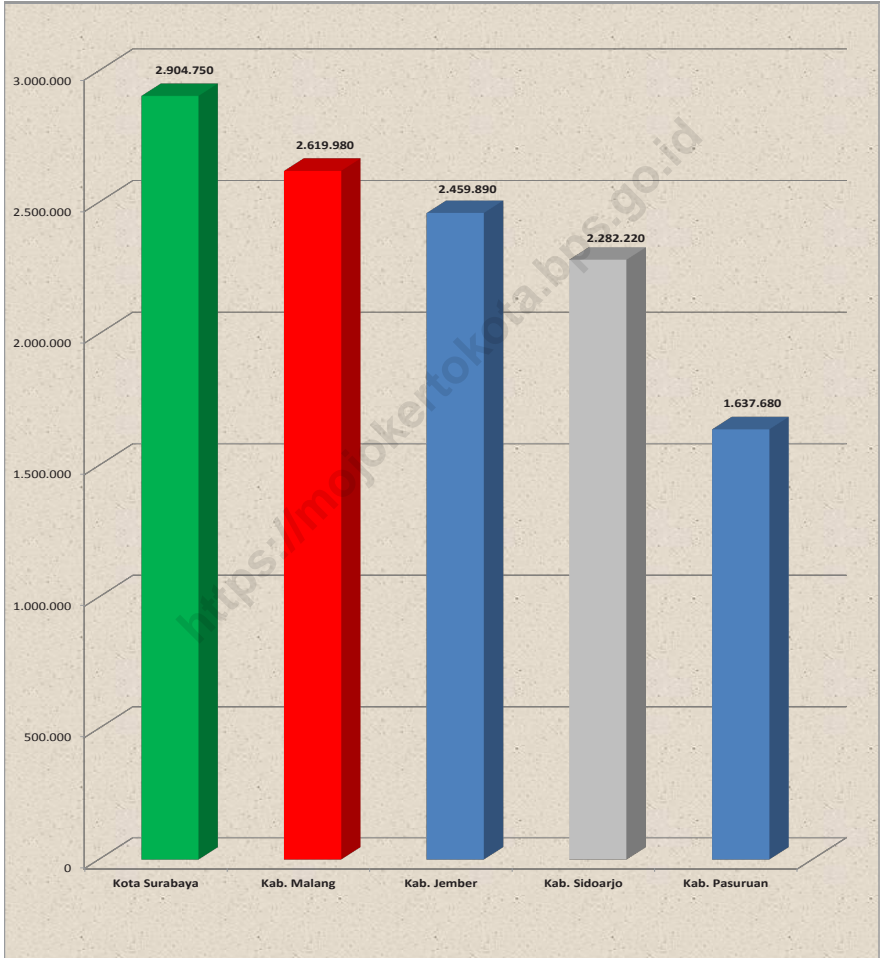
DESCRIPTION

This bab presenting Population by Regency/Municipality in East Java Province year 2020, which the highest population Surabaya Municipality 2.904.750 and the lowest Mojokerto Municipality 129.890.

Sees level of density, Mojokerto City occupies second sequence after Surabaya City. Level of density Mojokerto City 6.427 per km²; from region that small relative with a width of 20,21 km². From this density can be seen that two of this town becomes purpose of main of urbanization current; this thing enabled by the job searchers and also resident which wish to go to school in place which they assume is nicer com-pared to area of they come from.

Gambar
Figures 13.1

Jumlah Penduduk Menurut Kabupaten/Kota di Provinsi Jawa Timur (Lima terbanyak), 2020
Population by Regency/Municipality in East Java Province (Big Five), 2020

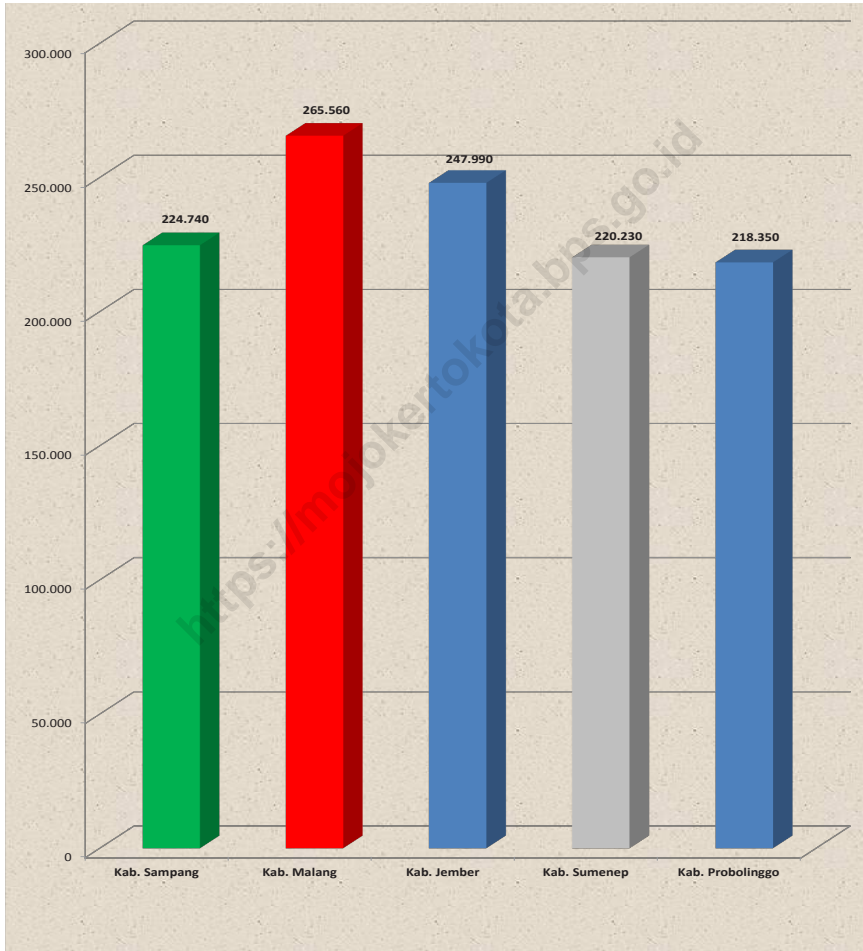


Catatan/Note:

Sumber/Source: BPS Propinsi Jawa Timur/ Statistics of Jawa Timur Province

Gambar 13.2
Figures

Jumlah Penduduk Miskin Menurut Kabupaten/Kota di Provinsi Jawa Timur (Lima terbesar), 2020
Number of Poor Population by Regency/Municipality in East Java Province (Big Five), 2020



Catatan/Note:

Sumber/Source: BPS Propinsi Jawa Timur/ Statistics of Jawa Timur Province

Tabel
Table 13.1

**Jumlah Penduduk Menurut Kabupaten/Kota di Provinsi
Jawa Timur (RibU), 2016-2020**
**Population by Regency/Municipality in East Java Province
(Thousand), 2016-2020**

Kabupaten/Kota Regency/Municipality	2016	2017	2018	2019	2020
(1)	(2)	(3)	(4)	(5)	(6)
Kabupaten / Regency					
Pacitan	552,31	553,39	554,39	555,30	555,98
Ponorogo	868,81	869,89	870,71	871,37	871,83
Trenggalek	691,30	693,10	694,90	696,30	697,60
Tulungagung	1 026,1	1 030,79	1 035,29	1 039,28	1 043,18
Blitar	1 149,71	1 153,80	1 157,50	1 160,68	1 163,79
Kediri	1 554,39	1 561,39	1 568,11	1 574,27	1 580,09
Malang	2 560,68	2 576,60	2 591,80	2 606,20	2 619,98
Lumajang	1 033,70	1 036,82	1 039,79	1 042,40	1 044,72
Jember	2 419,00	2 430,19	2 440,71	2 450,67	2 459,89
Banyuwangi	1 599,81	1 604,90	1 609,68	1 613,99	1 617,81
Bondowoso	765,09	768,91	772,30	775,72	778,79
Situbondo	673,28	676,70	679,99	682,98	685,78
Probolinggo	1 148,01	1 155,21	1 162,09	1 168,50	1 174,89
Pasuruan	1 593,68	1 605,31	1 616,58	1 627,40	1 637,68
Sidoarjo	2 150,48	2 183,68	2 216,80	2 249,48	2 282,22
Mojokerto	1 090,08	1 099,50	1 108,72	1 117,69	1 126,39
Jombang	1 247,30	1 253,08	1 258,62	1 263,81	1 268,50
Nganjuk	1 045,38	1 048,80	1 051,90	1 054,61	1 057,01
Madiun	677,99	679,89	681,39	682,68	683,78
Magetan	627,98	628,61	628,92	628,98	629,02

Lanjutan Tabel/Continued Table 13.1

Kabupaten/Kota Regency/Municipality	2016	2017	2018	2019	2020
(1)	(7)	(8)	(9)	(10)	(11)
Kabupaten / Regency					
Ngawi	829,48	829,90	830,09	830,11	830,13
Bojonegoro	1 240,38	1 243,91	1 246,93	1 249,69	1 252,02
Tuban	1 158,37	1 163,61	1 168,28	1 172,79	1 177,02
Lamongan	1 188,19	1 188,48	1 188,91	1 189,11	1 189,38
Gresik	1 270,70	1 285,02	1 299,02	1 312,88	1 326,42
Bangkalan	962,77	970,89	978,89	986,67	994,21
Sampang	947,61	958,08	968,52	978,88	989,00
Pamekasan	854,19	863,00	871,50	879,99	888,21
Sumenep	1 076,81	1 081,20	1 085,23	1 088,91	1 092,39
Kota/ Municipality					
Kediri	281,98	284,00	285,58	287,41	289,11
Blitar	139,12	140,00	140,97	141,88	142,80
Malang	856,41	861,41	866,12	870,68	874,89
Probolinggo	231,11	233,12	235,21	237,21	239,02
Pasuruan	196,20	197,70	199,08	200,42	201,59
Mojokerto	126,40	127,28	128,28	129,01	129,89
Madiun	175,61	176,10	176,70	177,01	177,40
Surabaya	2 862,41	2 874,70	2 885,56	2 896,20	2 904,75
Batu	202,32	204,00	205,79	207,49	209,13
Jawa Timur	39 075,15	39 292,97	39 500,85	39 698,63	39 886,29

Catatan/Note:

Sumber/Source: BPS Propinsi Jawa Timur/ Statistics of Jawa Timur Province

Tabel
Table 13.2

Laju Pertumbuhan Produk Domestik Regional Bruto Atas Dasar Harga Konstan 2010 Menurut Kabupaten/Kota di Provinsi Jawa Timur (persen), 2016-2020
Rate of Growth of Gross Regional Domestic Products at Constant 2010 Prices by Regency/Municipality in East Java Province (percent), 2016-2020

Kabupaten/Kota Regency/Municipality	2016	2017	2018	2019	2020
(1)	(2)	(3)	(4)	(5)	(6)
Kabupaten / Regency					
Pacitan	5,21	4,98	5,51	5,08	-1,84
Ponorogo	5,29	5,10	5,31	5,01	-0,90
Trenggalek	5,00	5,02	5,03	5,08	-2,17
Tulungagung	5,02	5,08	5,21	5,32	-3,09
Blitar	5,08	5,07	5,1	5,12	-2,29
Kediri	5,02	4,9	5,08	5,07	-2,41
Malang	5,30	5,43	5,56	5,5	-2,68
Lumajang	4,70	5,05	5,02	4,77	-2,79
Jember	5,23	5,11	5,23	5,31	-2,98
Banyuwangi	5,38	5,45	5,84	5,55	-3,58
Bondowoso	4,97	5,03	5,10	5,29	-1,36
Situbondo	5,00	5,07	5,47	5,45	-2,33
Probolinggo	4,77	4,46	4,47	4,56	-2,12
Pasuruan	5,44	5,72	5,79	5,83	-2,03
Sidoarjo	5,51	5,80	6,02	5,99	-3,69
Mojokerto	5,49	5,73	5,88	5,81	-1,11
Jombang	5,40	5,36	5,44	5,06	-1,98
Nganjuk	5,29	5,26	5,39	5,36	-1,71
Madiun	5,27	5,42	5,10	5,42	-1,69
Magetan	5,31	5,09	5,22	5,04	-1,64

Lanjutan Tabel/Continued Table 13.2

Kabupaten/Kota Regency/Municipality	2016	2017	2018	2019	2020
(1)	(7)	(8)	(9)	(10)	(11)
Kabupaten / Regency					
Ngawi	5,21	5,07	5,21	5,05	-1,69
Bojonegoro	21,95	10,25	4,4	6,34	-0,40
Tuban	4,90	4,98	5,17	5,14	-5,85
Lamongan	5,86	5,50	5,45	5,44	-2,65
Gresik	5,49	5,83	5,97	5,41	-3,68
Bangkalan	0,66	3,53	4,22	1,03	-5,59
Sampang	6,17	4,69	4,56	1,42	-0,29
Pamekasan	5,35	5,04	5,46	4,92	-2,54
Sumenep	2,58	2,86	3,63	0,14	-1,13
Kota/ Municipality					
Kediri	5,54	5,14	5,43	5,47	-6,25
Blitar	5,76	5,78	5,83	5,84	-2,28
Malang	5,61	5,69	5,72	5,73	-2,26
Probolinggo	5,88	5,88	5,94	5,94	-3,64
Pasuruan	5,46	5,47	5,54	5,56	-4,33
Mojokerto	5,77	5,65	5,80	5,75	-3,69
Madiun	5,90	5,93	5,96	5,69	-3,39
Surabaya	6,00	6,13	6,20	6,10	-4,85
Batu	6,61	6,56	6,50	6,52	-6,46
Jawa Timur	5,57	5,46	5,5	5,52	-2,39

Catatan/Note: ...

Sumber/Source: BPS Propinsi Jawa Timur/ Statistics of Jawa Timur Province

Tabel
Table 13.3**Jumlah Penduduk Miskin Menurut Kabupaten/Kota di
Provinsi Jawa Timur (Ribu), 2016-2020**
**Number of Poor Population by Regency/Municipality in East
Java Province (Thousand), 2016-2020**

Kabupaten/Kota Regency/Municipality	2016	2017	2018	2019	2020
(1)	(2)	(3)	(4)	(5)	(6)
Kabupaten / Regency					
Pacitan	85,53	85,26	78,64	75,86	80,82
Ponorogo	102,06	99,03	90,22	83,97	86,74
Trenggalek	91,49	89,77	83,50	76,44	81,06
Tulungagung	84,35	82,80	75,23	70,01	76,40
Blitar	113,51	112,93	112,40	103,75	108,55
Kediri	197,43	191,08	177,20	163,95	179,93
Malang	293,74	283,96	268,49	246,60	265,56
Lumajang	115,91	112,65	103,69	98,88	102,60
Jember	265,10	266,90	243,42	226,57	247,99
Banyuwangi	140,45	138,54	125,50	121,37	130,37
Bondowoso	114,63	111,66	110,98	103,33	110,24
Situbondo	89,68	88,23	80,27	76,44	83,74
Probolinggo	240,47	236,72	217,06	207,22	218,35
Pasuruan	168,06	165,64	152,48	141,09	151,43
Sidoarjo	136,79	135,42	125,75	119,29	127,05
Mojokerto	115,38	111,79	111,55	108,81	118,80
Jombang	133,32	131,16	120,19	116,44	125,94
Nganjuk	127,90	125,52	127,28	118,51	122,73
Madiun	85,97	83,43	77,75	71,91	78,30
Magetan	69,24	65,87	64,86	60,43	65,09

Lanjutan Tabel/Continued Table 13.3

Kabupaten/Kota Regency/Municipality	2016	2017	2018	2019	2020
(1)	(7)	(8)	(9)	(10)	(11)
Kabupaten / Regency					
Ngawi	126,65	123,76	123,09	119,43	128,19
Bojonegoro	180,99	178,25	163,94	154,64	161,10
Tuban	198,35	196,10	178,64	170,80	187,13
Lamongan	176,92	171,38	164,00	157,11	164,68
Gresik	167,12	164,08	154,02	148,61	164,05
Bangkalan	205,71	206,53	191,33	186,11	204,00
Sampang	227,80	225,13	204,82	202,21	224,74
Pamekasan	142,32	137,77	125,76	122,43	129,41
Sumenep	216,14	211,92	218,60	211,98	220,23
Kota/ Municipality					
Kediri	23,64	24,07	21,90	20,54	22,19
Blitar	9,97	11,22	10,47	10,10	11,10
Malang	37,03	35,89	35,49	35,39	38,77
Probolinggo	18,37	18,23	16,90	16,37	17,72
Pasuruan	14,93	14,85	13,45	12,92	13,40
Mojokerto	7,24	7,28	7,04	6,63	8,09
Madiun	9,05	8,70	7,92	7,69	8,83
Surabaya	161,01	154,71	140,81	130,55	145,67
Batu	9,05	8,77	7,98	7,89	8,12
Jawa Timur	4 703,30	4 617,01	4 332,59	4 112,25	4 419,10

Catatan/Note:

Sumber/Source: BPS Propinsi Jawa Timur/ Statistics of Jawa Timur Province

Tabel
Table 13.4**Indeks Pembangunan Manusia Menurut Kabupaten/Kota
di Provinsi Jawa Timur, 2016-2020**
*Human Development Index by Regency/Municipality in East
Java Province, 2016-2020*

Kabupaten/Kota Regency/Municipality	2016	2017	2018	2019	2020
(1)	(2)	(3)	(4)	(5)	(6)
Kabupaten / Regency					
Pacitan	65,74	66,51	67,33	68,16	68,39
Ponorogo	68,93	69,26	69,91	70,56	70,81
Trenggalek	67,78	68,10	68,71	69,46	69,74
Tulungagung	70,82	71,24	71,99	72,62	73,00
Blitar	68,88	69,33	69,93	70,57	70,58
Kediri	69,87	70,47	71,07	71,85	72,05
Malang	67,51	68,47	69,40	70,35	70,36
Lumajang	63,74	64,23	64,83	65,33	65,46
Jember	64,01	64,96	65,96	66,69	67,11
Banyuwangi	69,00	69,64	70,06	70,60	70,62
Bondowoso	64,52	64,75	65,27	66,09	66,43
Situbondo	65,08	65,68	66,42	67,09	67,38
Probolinggo	64,12	64,28	64,85	65,60	66,07
Pasuruan	65,71	66,69	67,41	68,29	68,60
Sidoarjo	78,17	78,70	79,50	80,05	80,29
Mojokerto	71,38	72,36	72,64	73,53	73,83
Jombang	70,03	70,88	71,86	72,85	72,97
Nganjuk	70,50	70,69	71,23	71,71	71,72
Madiun	69,67	70,27	71,01	71,69	71,73
Magetan	71,94	72,60	72,91	73,49	73,92

Lanjutan Tabel/Continued Table 13.4

Kabupaten/Kota Regency/Municipality	2016	2017	2018	2019	2020
(1)	(7)	(8)	(9)	(10)	(11)
Kabupaten / Regency					
Ngawi	68,96	69,27	69,91	70,41	70,54
Bojonegoro	66,73	67,28	67,85	68,75	69,04
Tuban	66,19	66,77	67,43	68,37	68,40
Lamongan	70,34	71,11	71,97	72,57	72,58
Gresik	74,46	74,84	75,28	76,10	76,11
Bangkalan	62,06	62,30	62,87	63,79	64,11
Sampang	59,09	59,90	61,00	61,94	62,70
Pamekasan	63,98	64,93	65,41	65,94	66,26
Sumenep	63,42	64,28	65,25	66,22	66,43
Kota/ Municipality					
Kediri	76,33	77,13	77,58	78,08	78,23
Blitar	76,71	77,10	77,58	78,56	78,57
Malang	80,46	80,65	80,89	81,32	81,45
Probolinggo	71,50	72,09	72,53	73,27	73,27
Pasuruan	74,11	74,39	74,78	75,25	75,26
Mojokerto	76,38	76,77	77,14	77,96	78,04
Madiun	80,01	80,13	80,33	80,88	80,91
Surabaya	80,38	81,07	81,74	82,22	82,23
Batu	73,57	74,26	75,04	75,88	75,90
Jawa Timur	69,74	70,27	70,77	71,50	71,71

Catatan/Note:

Sumber/Source: BPS Propinsi Jawa Timur/ Statistics of Jawa Timur Province



Sensus
Penduduk
2020

#MencatatIndonesia

DATA

MENCERDASKAN BANGSA

— *Enlighten The Nation* —



**BADAN PUSAT STATISTIK
KOTA MOJOKERTO
BPS-STATISTICS OF MOJOKERTO MUNICIPALITY**

Jl. Meri No.7 Mojokerto
Telp.: (0341)234261 Fax.: (0341)234261
Homepage: <http://mojokertokota.bps.go.id>
E-mail: bps3576@bps.go.id

