

KATALOG : 1102001.3371

# KOTA MAGELANG DALAM ANGKA

*Magelang Municipality in Figures*

# 2021



**BADAN PUSAT STATISTIK  
KOTA MAGELANG**  
BPS-Statistics of Magelang Municipality

# KOTA MAGELANG DALAM ANGKA

*Magelang Municipality in Figures*



**2021**

**KOTA MAGELANG DALAM ANGKA**  
***Magelang Municipality in Figures***  
**2021**

ISSN: 0215-5923

No. Publikasi/*Publication Number*: 33710.2101

Katalog /*Catalog*: 1102001.3371

Ukuran Buku/*Book Size*: 14,8 cm x 21 cm

Jumlah Halaman/*Number of Pages* : xlvii + 388 hal/*pages*

Naskah/*Manuscript*:

BPS KOTA MAGELANG

*BPS-Statistics of Magelang Municipality*

Penyunting/*Editor*:

BPS KOTA MAGELANG

*BPS-Statistics of Magelang Municipality*

Gambar Kover/*Cover Design*:

Seksi Integrasi Pengolahan dan Diseminasi Statistik

*Section of Integration Processing and Statistics Dissemination*

Ilustrasi Kover/*Cover Illustration*:

Patung Pangeran Diponegoro

*The Statue of Prince Diponegoro*

Diterbitkan oleh/*Published by*:

©BPS KOTA MAGELANG/*BPS-Statistics of Magelang Municipality*

Dicetak oleh/*Printed by*:

TM Advertising

Dilarang mengumumkan, mendistribusikan, mengomunikasikan, dan/atau menggandakan sebagian atau seluruh isi buku ini untuk tujuan komersil tanpa izin tertulis dari Badan Pusat Statistik.

*Prohibited to announce, distribute, communicate, and/or copy part or all of this book for commercial purpose without permission from BPS-Statistics Indonesia.*

## **TIM PENYUSUN DRAFTING TEAM**

Penanggungjawab Umum/*General in Charge*:  
Sri Herawati, S.Si, M.M

Penyunting/*Editor*:  
Imam Suprpto, MM

Penulis/*Writer*:  
Septania Ayu Wardhani, SST

Pengolah Data/*Data Processor*:  
Septania Ayu Wardhani, SST

Gambar Kulit/*Cover Design*:  
Ari Purwaka, SST

Infografis BAB 1/*Infographics CHAPTER 1 Design*: Septania Ayu Wardhani, SST

Infografis BAB 2/*Infographics CHAPTER 2 Design*: Ari Purwaka, SST

Infografis BAB 3/*Infographics CHAPTER 3 Design*: Rifki Hamdani SST, M.Si.

Infografis BAB 4/*Infographics CHAPTER 4 Design*: Setiawati Budiantini S.ST

Infografis BAB 5/*Infographics CHAPTER 5 Design*: Septania Ayu Wardhani, SST

Infografis BAB 6/*Infographics CHAPTER 6 Design*: Yuyun Wiendyawati SE, M.Si.

Infografis BAB 7/*Infographics CHAPTER 7 Design*: Mufida Rahmalaila SST

Infografis BAB 8/*Infographics CHAPTER 8 Design*: Yuyun Guna Winarti SST, M.Stat

Infografis BAB 9/*Infographics CHAPTER 9 Design*: Mufida Rahmalaila SST

Infografis BAB 10/*Infographics CHAPTER 10 Design*: Nur Hafidhah El Rohim SST

Infografis BAB 11/*Infographics CHAPTER 11 Design*: Yuyun Guna Winarti SST, M.Stat

Infografis BAB 12/*Infographics CHAPTER 12 Design*: Nur Hafidhah El Rohim SST

Infografis BAB 13/*Infographics CHAPTER 13 Design*: Rini Tri Widiyastuti SST, M.Si.



**PETA WILAYAH KOTA MAGELANG**  
**MAP OF MAGELANG MUNICIPALITY**





**KEPALA BPS KOTA MAGELANG**  
**CHIEF STATISTICIAN OF MAGELANG MUNICIPALITY**



**Sri Herawati, S.Si, MM**







## KATA PENGANTAR

Magelang Kota Dalam Angka 2021 merupakan publikasi yang diterbitkan oleh BPS Kota Magelang. Disadari bahwa publikasi ini belum sepenuhnya memenuhi harapan pihak pemakai data khususnya para perencana, namun diharapkan dapat membantu melengkapi penyusunan rencana pembangunan di Kota Magelang.

Publikasi ini dapat terwujud berkat kerja sama dan bantuan dari berbagai pihak baik instansi pemerintah maupun swasta. Kepada semua pihak yang telah memberikan bantuan disampaikan penghargaan dan terima kasih yang sebesar-besarnya.

Walaupun publikasi ini telah disiapkan sebaik-baiknya, namun disadari masih ada kekurangan dan kesalahan yang terjadi. Untuk perbaikan publikasi ini, tanggapan dan saran yang bersifat konstruktif dari para pemakai sangat diharapkan.

Magelang , Februari 2021  
Kepala BPS  
Kota Magelang

**Sri Herawati, S.Si, MM**



## **PREFACE**

*Magelang Municipality in Figures 2021 is a publication written by BPS Municipality of Magelang . Honestly, this publication has not per-fect yet and has not filled the user's hope, especially for the planners yet, but hopely it can help to equip compilation of development planning in this new regency.*

*This comprehensive publication has been made possible with the assistance and contribution from several governmental institutions and private organizations. To all parties who have been involved in the preparation of this publication, I would like to express my sincerest appreciation and gratitude.*

*Comments and constructive suggestions for the improvement of this publication are always welcome.*

*Magelang , February 2021  
Chief Statistician of  
Magelang Municipality*



**Sri Herawati, S.Si, MM**

## DAFTAR ISI / CONTENTS

	Halaman <i>Page</i>
Kata Pengantar/ <i>Preface</i> .....	ix
Daftar Isi/ <i>Contents</i> .....	xi
Daftar Tabel/ <i>List of Tables</i> .....	xiii
Daftar Gambar/ <i>List of Figures</i> .....	xxxvii
Daftar Singkatan/ <i>List of Abbreviations</i> .....	xliii
Statistik Kunci/ <i>Key Statistics</i> .....	xlv
1. Geografi dan Iklim/ <i>Geography and Climate</i> .....	1
2. Pemerintahan/ <i>Government</i> .....	13
3. Penduduk dan Ketenagakerjaan/ <i>Population and Employment</i> .....	55
4. Sosial dan Kesejahteraan Rakyat/ <i>Social and Welfare</i> .....	81
5. Pertanian, Kehutanan, Peternakan, dan Perikanan/ <i>Agriculture, Forestry, Livestock, and Fishery</i> .....	183
6. Industri, Pertambangan, dan Energi/ <i>Industry, Mining, and Energy</i> .....	261
7. Pariwisata/ <i>Tourism</i> .....	281
8. Transportasi dan Komunikasi/ <i>Transportation and Communication</i> .....	293
9. Perbankan, Koperasi, dan Harga-harga/ <i>Banking, Cooperative, dan Prices</i> .....	313
10. Pengeluaran Penduduk/ <i>Population Expenditure</i> .....	321
11. Perdagangan/ <i>Trade</i> .....	331
12. Sistem Neraca Regional/ <i>System of Regional Accounts</i> .....	345
13. Perbandingan Antar Kabupaten/Kota/ <i>Regency/Municipal Comparison</i> .....	373



## DAFTAR TABEL/LIST OF TABLES

Halaman  
Page

### 1. GEOGRAFI DAN IKLIM/*GEOGRAPHY AND CLIMATE*

#### 1.1 KEADAAN GEOGRAFI

##### *GEOGRAPHY CONDITION*

- 1.1.1 Luas Daerah dan Jumlah Pulau Menurut Kecamatan di Kota Magelang, 2020  
*Total Area and Number of Islands by Subdistrict in Magelang Municipality, 2020*..... 7
- 1.1.2 Tinggi Wilayah dan Jarak ke Ibukota Menurut Kecamatan di Kota Magelang, 2020  
*Altitude and Distance to the Capital of Municipality by Subdistrict in Magelang Municipality, 2020* ..... 9
- #### 1.2 KEADAAN IKLIM
- ##### *CLIMATE CONDITION*
- 1.2.1 Pengamatan Unsur Iklim Menurut Bulan di Stasiun CBS 90 Kota Magelang, 2020  
*Observation of Climate Elements By Months at CBS 90 Station in Magelang Municipality, 2020* ..... 10

### 2. PEMERINTAHAN/*GOVERNMENT*

#### 2.1 WILAYAH ADMINISTRATIF

##### *ADMINISTRATIVE AREA*

- 2.1.1 Jumlah Kelurahan Menurut Kecamatan di Kota Magelang, 2016–2020  
*Number of Kelurahan by Subdistrict in Magelang Municipality, 2016–2020* ..... 22
- 2.1.2 Klasifikasi Tingkat Pembangunan Kelurahan di Kota Magelang, 2020  
*Urban Villages Development Level Classification in Magelang Municipality, 2020*..... 23

<b>2.2</b>	<b>DEWAN PERWAKILAN RAKYAT DAERAH</b>	
	<b>REGIONAL HOUSE OF REPRESENTATIVE</b>	
2.2.1	Jumlah Anggota Dewan Perwakilan Rakyat Daerah Menurut Partai Politik dan Jenis Kelamin di Kota Magelang, 2020 <i>Number of Regional House of Representatives's Members by Political Parties and Gender in Magelang Municipality, 2020 .....</i>	24
2.2.2	Jumlah Anggota Dewan Perwakilan Rakyat Daerah Menurut Kelompok Umur di Kota Magelang, 2020 <i>Number of Regional House of Representatives's Members by Age Groups in Magelang Municipality, 2020 .....</i>	25
2.2.3	Jumlah Anggota Dewan Perwakilan Rakyat Daerah Menurut Tingkat Pendidikan di Kota Magelang, 2020 <i>Number of Regional House of Representatives's Members by Education Level in Magelang Municipality, 2020.....</i>	26
2.2.4	Jumlah Kegiatan Rapat Badan/Panitia Dewan Perwakilan Rakyat Daerah di Kota Magelang, 2020 <i>Number of Council or Committee Meetings Activities of the Regional House of People's Representatives in Magelang Municipality, 2020 .....</i>	27
2.2.5	Jumlah Kegiatan Rapat Fraksi Dewan Perwakilan Rakyat Daerah di Kota Magelang, 2020 <i>Number of Faction Meeting Activities of the Regional House of People's Representatives in Magelang Municipality, 2020.....</i>	28
2.2.6	Jumlah Kegiatan Rapat Paripurna Dewan Perwakilan Rakyat Daerah di Kota Magelang, 2020 <i>Number of Plenary Meeting Activities of the Regional House of People's Representatives in Magelang Municipality, 2020.....</i>	29
2.2.7	Jumlah Kegiatan Persidangan Komisi-Komisi/Gabungan Komisi Dewan Perwakilan Rakyat Daerah di Kota Magelang, 2020 <i>Numbers of Commissions or Joint Commission Session Activities of the Regional House of People's Representatives in Magelang Municipality, 2020.....</i>	30
2.2.8	Jumlah Kegiatan Rapat Pimpinan Dewan Perwakilan Rakyat Daerah di Kota Magelang, 2020 <i>Number of Leaderships Meeting Activities of the Regional House of People's Representatives in Magelang Municipality, 2020.....</i>	31

2.2.9	Jumlah Kegiatan Rapat Koordinasi/Konsultasi/Dengar Pendapat Umum Dewan Perwakilan Rakyat Daerah di Kota Magelang, 2020 <i>Number of Coordination/Consultations/Public Hearings Meeting Activities of the Regional House of People's Representatives in Magelang Municipality Council, 2020</i> .....	32
<b>2.3</b>	<b>SUMBER DAYA MANUSIA</b> <b>HUMAN RESOURCES</b>	
2.3.1	Jumlah Pegawai Negeri Sipil Menurut Jabatan dan Jenis Kelamin di Kota Magelang, Desember 2019 dan Desember 2020 <i>Number of Civil Servants by Occupation and Gender in Magelang Municipality, December 2019 and December 2020</i> .....	33
2.3.2	Jumlah Pegawai Negeri Sipil Menurut Tingkat Pendidikan dan Jenis Kelamin di Kota Magelang, Desember 2019 dan Desember 2020 <i>Number of Civil Servants by Educational Level and Gender in Magelang Municipality, December 2019 and December 2020</i> .....	35
2.3.3	Jumlah Pegawai Negeri Sipil Menurut Tingkat Kepangkatan dan Jenis Kelamin di Kota Magelang, Desember 2019 dan Desember 2020 <i>Number of Civil Servants by Hierarchy and Gender in Magelang Municipality, December 2019 and December 2020</i> .....	37
2.3.4	Jumlah Pegawai Negeri Sipil Pemerintah Kota Magelang Menurut Unit Kerja dan Jenis Kelamin, 2020 <i>Number of Civil Servants in the Government of Magelang Municipality by Work Unit and Gender, 2020</i> .....	39
2.3.5	Jumlah Pegawai Negeri Sipil Pemerintah Kota Magelang Menurut Unit Kerja dan Tingkat Pendidikan, 2020 <i>Number of Civil Servants in the Government of Magelang Municipality by Work Unit and Education Level, 2020</i> .....	42
2.3.6	Jumlah Pegawai Negeri Sipil Pemerintah Kota Magelang Menurut Unit Kerja dan Golongan, 2020 <i>Number of Civil Servants in the Government of Magelang Municipality by Work Unit and Class, 2020</i> .....	48



**2.4 KEUANGAN PEMERINTAH**  
**GOVERNMENT FINANCE**

2.4.1	Realisasi Pendapatan Pemerintah Kota Magelang Menurut Jenis Pendapatan (ribu rupiah), 2017–2020 <i>Actual Magelang Municipal Government Revenues by Kind of Revenues (thousand rupiahs), 2017–2020.....</i>	51
2.4.2	Realisasi Belanja Pemerintah Kota Magelang Menurut Jenis Belanja (ribu rupiah), 2017–2020 <i>Actual Magelang Municipal Government Expenditures by Kind of Expenditures (thousand rupiahs), 2017–2020.....</i>	53

**3. PENDUDUK DAN KETENAGAKERJAAN/**  
**POPULATION AND EMPLOYMENT**

**3.1 PENDUDUK**  
**POPULATION**

3.1.1	Penduduk, Laju Pertumbuhan Penduduk per Tahun, Distribusi Persentase Penduduk, Kepadatan Penduduk, Rasio Jenis Kelamin Penduduk Menurut Kecamatan di Kota Magelang, 2020 <i>Population, Annual Population Growth Rate, Percentage Distribution of Population, Population Density, and Population Sex Ratio by Subdistrict in Magelang Municipality, 2020.....</i>	71
3.1.2	Jumlah Penduduk menurut Kelompok Umur dan Jenis Kelamin di Kota Magelang, 2020 <i>Number of Populations by Age Groups and Gender in Magelang Municipality, 2020.....</i>	74

**3.2 KETENAGAKERJAAN**  
**EMPLOYMENT**

3.2.1	Jumlah Penduduk Berumur 15 Tahun Keatas menurut Jenis Kegiatan selama Seminggu yang lalu dan Jenis Kelamin di Kota Magelang, 2020 <i>Number of Populations Aged 15 Years and Over by Type of Activity during the Past Week and Gender in Magelang Municipality, 2020 .....</i>	75
-------	---	----

3.2.2	Penduduk Berumur 15 Tahun Keatas menurut Pendidikan Tertinggi yang Ditamatkan dan Jenis Kegiatan selama Seminggu yang lalu di Kota Magelang, 2020 <i>Populations Aged 15 Years and Over by the Highest Education Completed and Type of Activity during the Past Week in Magelang Municipality, 2020.....</i>	76
3.2.3	Penduduk Berumur 15 Tahun Keatas yang Bekerja selama Seminggu yang lalu menurut Status Pekerjaan Utama dan Jenis Kelamin di Kota Magelang, 2020 <i>Populations Aged 15 Years and Over who Worked over A Week ago by Main Employment Status and Gender in Magelang Municipality, 2020</i>	78
3.2.4	Jumlah Penduduk Berumur 15 Tahun Keatas yang Bekerja Selama Seminggu yang lalu menurut Kelompok Umur dan Jenis Kelamin di Kota Magelang, 2020 <i>Number of Populations Aged 15 Years and Over who Worked over A Week ago by Age Groups and Gender in Magelang Municipality, 2020</i>	79
3.2.5	Jumlah Penduduk Berumur 15 Tahun Keatas yang Bekerja selama Seminggu yang lalu menurut Lapangan Pekerjaan Utama dan Jenis Kelamin di Kota Magelang, 2020 <i>Number of Populations Aged 15 Years and Over who Worked over A Week ago by Main Employment and Gender in Magelang Municipality, 2020.....</i>	80
<b>4.</b>	<b>SOSIAL DAN KESEJAHTERAAN RAKYAT/SOCIAL AND WELFARE</b>	
<b>4.1</b>	<b>PENDIDIKAN</b>	
	<b>EDUCATION</b>	
4.1.1	Jumlah Sekolah, Guru, dan Murid Taman Kanak-Kanak (TK) di Bawah Kementerian Pendidikan dan Kebudayaan Menurut Menurut Kecamatan di Kota Magelang, 2019/2020 dan 2020/2021 <i>Number of Schools, Teachers, and Pupils in Kindergarten Under The Ministry of Education and Culture by Subdistrict in Magelang Municipality, 2019/2020 and 2020/2021 .....</i>	94

4.1.2	Jumlah Sekolah, Guru, dan Murid Raudatul Athfal (RA) di Bawah Kementerian Agama Menurut Kecamatan di Kota Magelang, 2019/2020 dan 2020/2021 <i>Number of Schools, Teachers, and Pupils in Raudatul Athfal (RA) Under The Ministry of Religious Affairs by Subdistrict in Magelang Municipality, 2019/2020 and 2020/2021</i> .....	97
4.1.3	Jumlah Sekolah, Guru, dan Murid Sekolah Dasar (SD) di Bawah Kementerian Pendidikan dan Kebudayaan Menurut Kecamatan di Kota Magelang, 2019/2020 dan 2020/2021 <i>Number of Schools, Teachers, and Pupils in Primary Schools Under The Ministry of Education and Culture by Subdistrict in Magelang Municipality, 2019/2020 and 2020/2021</i> .....	98
4.1.4	Jumlah Sekolah, Guru, dan Murid Madrasah Ibtidaiyah (MI) di Bawah Kementerian Agama Menurut Kecamatan di Kota Magelang, 2019/2020 dan 2020/2021 <i>Number of Schools, Teachers, and Pupils in Madrasah Ibtidaiyah (MI) Under The Ministry of Religious Affairs by Subdistrict in Magelang Municipality, 2019/2020 and 2020/2021</i> .....	101
4.1.5	Jumlah Sekolah, Guru, dan Murid Sekolah Menengah Pertama (SMP) di Bawah Kementerian Pendidikan dan Kebudayaan Menurut Kecamatan di Kota Magelang, 2019/2020 dan 2020/2021 <i>Number of Schools, Teachers, and Pupils in Lower Secondary Schools Under The Ministry of Education and Culture by Subdistrict in Magelang Municipality, 2019/2020 and 2020/2021</i> .....	104
4.1.6	Jumlah Sekolah, Guru, dan Murid Madrasah Tsanawiyah (MTs) di Bawah Kementerian Agama Menurut Kecamatan di Kota Magelang, 2019/2020 dan 2020/2021 <i>Number of Schools, Teachers, and Pupils in Madrasah Tsanawiyah (MTs) Under The Ministry of Religious Affairs by Subdistrict in Magelang Municipality, 2019/2020 and 2020/2021</i> .....	107
4.1.7	Jumlah Sekolah, Guru, dan Murid Sekolah Menengah Atas (SMA) di Bawah Kementerian Pendidikan dan Kebudayaan Menurut Kecamatan di Kota Magelang, 2019/2020 dan 2020/2021 <i>Number of Schools, Teachers, and Pupils in Upper Secondary Schools Under The Ministry of Education and Culture by Subdistrict in Magelang Municipality, 2019/2020 and 2020/2021</i> .....	110

4.1.8	Jumlah Sekolah, Guru, dan Murid Sekolah Menengah Kejuruan (SMK) di Bawah Kementerian Pendidikan dan Kebudayaan Menurut Kecamatan di Kota Magelang, 2019/2020 dan 2020/2021 <i>Number of Schools, Teachers, and Pupils in Vocational High Schools Under The Ministry of Education and Culture by Subdistrict in Magelang Municipality, 2019/2020 and 2020/2021</i> .....	113
4.1.9	Jumlah Sekolah, Guru, dan Murid Madrasah Aliyah (MA) di Bawah Kementerian Agama Menurut Kecamatan di Kota Magelang, 2019/2020 dan 2020/2021 <i>Number of Schools, Teachers, and Pupils in Madrasah Aliyah (MA) Under The Ministry of Religious Affairs by Subdistrict in Magelang Municipality, 2019/2020 and 2020/2021</i> .....	116
4.1.10	Jumlah Kelurahan yang Memiliki Fasilitas Sekolah Menurut Kecamatan dan Tingkat Pendidikan di Kota Magelang, 2018–2020 <i>Number of Kelurahan Having Educational Facilities by Subdistrict and Educational Level in Magelang Municipality, 2018–2020</i> .....	119
4.1.11	Angka Partisipasi Murni (APM) dan Angka Partisipasi Kasar (APK) Menurut Jenjang Pendidikan di Kota Magelang, 2019 dan 2020 <i>Net Enrollment Rate and Gross Enrollment Rate by Educational Level in Magelang Municipality, 2019 and 2020</i> .....	124
4.1.12	Persentase Penduduk Berumur 15 Tahun ke Atas yang Melek Huruf Menurut Kelompok Umur di Kota Magelang, 2019 dan 2020 <i>Percentage of Literate People Aged 15 Years and Over by Age Groups in Magelang Municipality, 2019 and 2020</i> .....	125
4.1.13	Persentase Penduduk Usia 7-24 Tahun Menurut Jenis Kelamin, Kelompok Umur Sekolah dan Partisipasi Sekolah di Kota Magelang, 2020 <i>Percentage of Population Aged 7-24 Years by Gender, School Age Groups, and School Participation in Magelang Municipality, 2020</i> .....	126
4.1.14	Jumlah Lulusan Peserta Didik di Kota Magelang, 2011-2020 <i>Number of Graduating Pupils in Magelang Municipality, 2011-2020</i> ....	127
4.1.15	Jumlah Mahasiswa Universitas Muhammadiyah Magelang Menurut Tempat Tinggal, Jurusan dan Jenis Kelamin, 2020 <i>Number of College Students of Muhammadiyah University of Magelang by Residence, Department and Gender, 2020</i> .....	128

4.1.16	Jumlah Mahasiswa dan Dosen Universitas Muhammadiyah Magelang Menurut Jenis Kelamin, 2020 <i>Number of College Students and Lecturers of Muhammadiyah University of Magelang by Gender, 2020.....</i>	129
4.1.17	Jumlah Mahasiswa, Dosen dan Lulusan Universitas Tidar Magelang Menurut Program Studi dan Jenis Kelamin, 2020 <i>Number of College Students, Lecturers and Graduates of Tidar University of Magelang by Study Program and Gender, 2020.....</i>	130
4.1.18	Jumlah Mahasiswa dan Dosen Politeknik Kesehatan (POLTEKKES) Semarang-Prodi Kebidanan, 2020 <i>Number of College Students and Lecturers of Health Polytechnic (POLTEKKES) of Semarang-Midwifery Study Program, 2020.....</i>	131
4.1.19	Jumlah Mahasiswa dan Dosen Politeknik Kesehatan (POLTEKKES) Semarang-Prodi Keperawatan, 2020 <i>Number of College Students and Lecturers of Health Polytechnic (POLTEKKES) of Semarang-Nursing Study Program, 2020.....</i>	132
4.1.20	Jumlah Mahasiswa dan Dosen Akademi Keperawatan Karya Bhakti Nusantara Magelang, 2020 <i>Number of Students and Lecturers of AKBN Magelang, 2020.....</i>	133
4.1.21	Jumlah Mahasiswa dan Dosen Akademi Teknik Tirta Wiyata Magelang, 2020 <i>Number of Students and Lecturers of AKATIRTA Magelang, 2020.....</i>	134
4.1.22	Jumlah Mahasiswa dan Dosen Akademi Militer Magelang, 2020 <i>Number of Students and Lecturers of AKMIL Magelang, 2020.....</i>	135
<b>4.2</b>	<b>KESEHATAN</b>	
	<b>HEALTH</b>	
4.2.1	Jumlah Kelurahan Yang Memiliki Sarana Kesehatan Menurut Kecamatan di Kota Magelang, 2018–2020 <i>Number of Kelurahan Having Health Facilities by Subdistrict in Magelang Municipality, 2018–2020.....</i>	136
4.2.2	Jumlah Tenaga Kesehatan Menurut Kecamatan di Kota Magelang, 2020 <i>Number of Health Human Resources by Subdistrict in Magelang Municipality, 2020.....</i>	142

4.2.3	Balita yang Ditimbang dan Status Gizi Anak Balita di Kota Magelang, 2020 <i>Number of Under Five-Year Old Children that Weighted in Magelang Municipality, 2020.....</i>	143
4.2.4	Jumlah Rumah Sakit Umum, Rumah Sakit Khusus, Rumah Sakit Bersalin, Puskesmas, Klinik, dan Posyandu Menurut Kecamatan di Kota Magelang, 2019 dan 2020 <i>Number of General Hospital, Special Hospital, Maternity Hospital, Public Health Center, Medical Clinic, and Maternal dan Child Health Center by Sub District in Magelang Municipality, 2019 dan 2020 .....</i>	144
4.2.5	Jumlah Pelayanan Rawat Inap di RSUD Kota Magelang Menurut Jenis Penyakit dan Pasien, 2020 <i>Number of The Stay Service in General Hospital of Magelang Municipality by Kind of Illness and Patient, 2020.....</i>	146
4.2.6	Jumlah Pelayanan Rawat Darurat (Bedah, Non bedah dan Kebidanan) di RSUD Kota Magelang, 2020 <i>Number of The Emergency Service (Surgery, Non-Surgery and Obstetrics) in General Hospital of Magelang Municipality, 2020.....</i>	148
4.2.7	Pelayanan Rawat Inap di RSUD Kota Magelang, 2020 <i>Number of Stay Patient Service in General Hospital of Magelang Municipality, 2020.....</i>	150
4.2.8	Jumlah Kunjungan Rawat Jalan di RSUD Kota Magelang, 2020 <i>Number of Medical Treatment in General Hospital of Magelang Municipality, 2020.....</i>	151
4.2.9	Jumlah Pasien RSJ Pusat Magelang, 2020 <i>Number of Patient of Magelang Mental Hospital Center, 2020 .....</i>	152
4.2.10	Jumlah Pasien Keluar RSJ Pusat Magelang, 2020 <i>Number of The Exterance of Patient of Magelang Mental Hospital Center, 2020.....</i>	156
4.2.11	Jumlah Pasien Masuk RSJ Pusat Magelang Menurut Tingkat Pendidikan, 2020 <i>Number of The Stay Patient of Magelang Mental Hospital Center by Education, 2020.....</i>	158

**4.3 AGAMA DAN SOSIAL LAINNYA**

**RELIGION AND OTHER SOCIAL AFFAIRS**

4.3.1	Jumlah Penduduk Menurut Kecamatan dan Agama yang Dianut di Kota Magelang, 2020 <i>Population by Subdistrict and Religion in in Magelang Municipality, 2020</i> .....	160
4.3.2	Jumlah Tempat Peribadatan Menurut Kecamatan di Kota Magelang, 2020 <i>Number of Places of Worship by Sub District in Magelang Municipality, 2020</i> .....	161
4.3.3	Jumlah Kelurahan yang Mengalami Bencana Alam Menurut Kecamatan di Kota Magelang, 2018–2020 <i>Number of Kelurahan that Had Natural Disaster by Subdistrict in Magelang Municipality, 2018–2020</i> .....	162
4.3.4	Jumlah Jemaah Haji yang diberangkatkan ke Tanah Suci (Mekkah) Menurut Kecamatan di Kota Magelang, 2020 <i>Number of Pilgrims Departing for Mecca by Sub District in Magelang Municipality, 2020</i> .....	165
4.3.5	Jumlah Peristiwa Nikah, Talak, Cerai dan Rujuk Menurut Kecamatan di Kota Magelang, 2020 <i>Number of Marriage, Divorce and Reconciliations by Sub District in Magelang Municipality, 2020</i> .....	166
4.3.6	Jumlah Kantor Kepolisian Sektor dan Pos Polisi di Wilayah Kerja Kepolisian Resort di Kota Magelang, 2020 <i>Number of Sector Police Station and Police Station in Police Work Area Resort in Magelang Municipality, 2020</i> .....	167
4.3.7	Jumlah Personil Kepolisian Resort Kota Magelang Menurut Kecamatan, 2020 <i>Number of Personnel Police Resort in Magelang Municipality by Sub District, 2020</i> .....	168
4.3.8	Jumlah Tindak Pidana yang Dilaporkan Menurut Kecamatan di Kota Magelang, 2017-2020 <i>Number of Reported Crime by Sub District in Magelang Municipality, 2017-2020</i> .....	169

4.3.9	Jumlah Tindak Kejahatan yang Berhasil Diselesaikan Menurut Kecamatan di Kota Magelang, 2017-2020 <i>Number of Crimes Successfully Completed by Sub District in Magelang Municipality, 2017-2020.....</i>	170
4.3.10	Persentase Penyelesaian Tindak Kejahatan Menurut Kecamatan di Kota Magelang, 2017-2020 <i>Percentage of Completion Crime by Sub Districts in Magelang Municipality, 2017-2020.....</i>	171
4.3.11	Resiko Penduduk Terkena Tindak Pidana Per 1000 Penduduk Menurut Kecamatan di Kota Magelang, 2017-2020 <i>Risk Population Affected by Crime Per 1000 Population by Sub District in Magelang Municipality, 2017-2020.....</i>	172
4.3.12	Jumlah Pelanggaran Lalu Lintas Dalam Daerah Hukum Polres Magelang Kota, 2020 <i>Number of Registered Traffic Transgressions in Magelang Police Department, 2020.....</i>	173
4.3.13	Jumlah Kendaraan Bermotor yang Mengalami Kecelakaan Lalu Lintas Menurut Kategori dan Bulan Kejadian di Kota Magelang, 2020 <i>Number of Motor Vehicle Traffic Accidents Experienced by Category and Month Events in Magelang, 2020.....</i>	174
4.3.14	Jumlah Kendaraan Bermotor yang Mengalami Kecelakaan Lalu Lintas Menurut Jenis Kendaraan Bermotor dan Bulan Kejadian di Kota Magelang, 2020 <i>Number of Motor Vehicle Traffic Accident Experiencing by Motor Vehicle Type and Month Events in Magelang Municipality, 2020.....</i>	175
4.3.15	Jumlah Korban Manusia yang Mengalami Kecelakaan Lalu Lintas di Kota Magelang, 2020 <i>Number of Accident Victims in Magelang Municipality, 2020.....</i>	176
4.3.16	Jumlah Narapidana yang Masuk di Lembaga Pemasyarakatan Kota Magelang dari Keputusan Pengadilan Negeri, 2020 <i>Number of Prisoner to Enter at Prison in Magelang Municipality, 2020</i>	177



**4.4 KEMISKINAN**

**POVERTY**

4.4.1	Garis Kemiskinan, Jumlah, dan Persentase Penduduk Miskin di Kota Magelang, 2013–2020 <i>Poverty Line, Number, and Percentage of Poor People in Magelang Municipality, 2013–2020</i> .....	181
4.4.2	Indeks Kedalaman Kemiskinan dan Indeks Keparahan Kemiskinan di Kota Magelang, 2013–2020 <i>Poverty Gap Index and Poverty Severity Index in Magelang Municipality, 2013–2020</i> .....	182

**5. PERTANIAN, KEHUTANAN, PETERNAKAN, DAN PERIKANAN/  
AGRICULTURE, FORESTRY, LIVESTOCK, AND FISHERY**

**5.1 HORTIKULTURA**

**HORTICULTURE**

5.1.1	Luas Panen Tanaman Sayuran Menurut Kecamatan dan Jenis Tanaman di Kota Magelang (ha), 2019 dan 2020 <i>Harvested Area of Vegetables by Subdistrict and Kind of Plant in Magelang Municipality (ha), 2019 and 2020</i> .....	195
5.1.2	Produksi Tanaman Sayuran Menurut Kecamatan dan Jenis Tanaman di Kota Magelang (kuintal), 2019 dan 2020 <i>Production of Vegetables by Subdistrict and Kind of Plant in Magelang Municipality (quintal), 2019 dan 2020</i> .....	202
5.1.3	Luas Panen Tanaman Sayuran dan Buah-buahan Semusim Menurut Jenis Tanaman di Kota Magelang, 2018–2020 <i>Harvested Area of Seasonal Vegetables and Fruits by Kind of Plant in Magelang Municipality, 2018–2020</i> .....	209
5.1.4	Produksi Tanaman Sayuran dan Buah-buahan Semusim Menurut Jenis Tanaman di Kota Magelang, 2018–2020 <i>Production of Seasonal Vegetables and Fruits by Kind of Plant in Magelang Municipality, 2018–2020</i> .....	210

5.1.5	Luas Panen Tanaman Biofarmaka Menurut Kecamatan dan Jenis Tanaman di Kota Magelang (m <sup>2</sup> ), 2019 dan 2020 <i>Harvested Area of Medicinal Plants by Subdistrict and Kind of Plant in Magelang Municipality (m<sup>2</sup>), 2019 and 2020.....</i>	211
5.1.6	Produksi Tanaman Biofarmaka Menurut Kecamatan dan Jenis Tanaman di Kota Magelang (kg), 2019 and 2020 <i>Production of Medicinal Plants by Subdistrict and Kind of Plant in Magelang Municipality (kg), 2019 and 2020.....</i>	215
5.1.7	Luas Panen Tanaman Biofarmaka Menurut Jenis Tanaman di Kota Magelang, 2018–2020 <i>Harvested Area of Medicinal Plants by Kind of Plant in Magelang Municipality, 2018–2020.....</i>	219
5.1.8	Produksi Tanaman Biofarmaka Menurut Jenis Tanaman di Kota Magelang, 2018–2020 <i>Production of Medicinal Plants by Kind of Plant in Magelang Municipality, 2018–2020.....</i>	220
5.1.9	Luas Panen Tanaman Hias Menurut Kecamatan dan Jenis Tanaman di Kota Magelang (m <sup>2</sup> ), 2019 and 2020 <i>Harvested Area of Ornamental Plants by Subdistrict and Kind of Plant in Magelang Municipality (m<sup>2</sup>), 2019 and 2020.....</i>	221
5.1.10	Produksi Tanaman Hias Menurut Kecamatan dan Jenis Tanaman di Kota Magelang, 2019 and 2020 <i>Production of Ornamental Plants by Subdistrict and Kind of Plant in Magelang Municipality, 2019 and 2020.....</i>	227
5.1.11	Luas Panen Tanaman Hias Menurut Jenis Tanaman di Kota Magelang, 2018–2020 <i>Harvested Area of Ornamental Plants by Kind of Plant in Magelang Municipality, 2018–2020.....</i>	233
5.1.12	Produksi Tanaman Hias Menurut Jenis Tanaman di Kota Magelang, 2018–2020 <i>Production of Ornamental Plants by Kind of Plant in Magelang Municipality, 2018–2020.....</i>	234

5.1.13	Produksi Buah-buahan Menurut Kecamatan dan Jenis Tanaman di Kota Magelang (kuintal), 2019 and 2020 <i>Production of Fruits by Subdistrict and Kind of Plant in Magelang Municipality (quintal), 2019 and 2020</i> .....	235
5.1.14	Produksi Buah–Buahan dan Sayuran Tahunan Menurut Jenis Tanaman (kuintal) di Kota Magelang, 2019–2020 <i>Production of Annual Fruits and Vegetables by Kind of Plant in Magelang Municipality, 2019–2020</i> .....	242
<b>5.2</b>	<b>PERKEBUNAN</b> <b>ESTATE CROPS</b>	
5.2.1	Luas Areal Tanaman Perkebunan Menurut Kecamatan dan Jenis Tanaman di Kota Magelang (ha), 2019 dan 2020 <i>Planted Area of Estate Crops by Subdistrict and Type of Crops in Magelang Municipality (ha), 2019 dan 2020</i> .....	243
5.2.2	Produksi Perkebunan Menurut Kecamatan dan Jenis Tanaman di Kota Magelang (ton), 2019 dan 2020 <i>Production of Estate by Subdistrict and Type of Crops in Magelang Municipality (ton), 2019 and 2020</i> .....	247
<b>5.3</b>	<b>TANAMAN PANGAN</b> <b>FOOD CROPS</b>	
5.3.1	Luas Lahan menurut Jenis Tanah dan Jenis Pengairan di Kota Magelang, 2020 <i>Land Area by Kind of Land and Type of Irrigation in Magelang Municipality, 2020</i> .....	251
5.3.2	Luas Tanam, Panen, Produksi, dan Produktivitas Tanaman Bahan Makanan di Kota Magelang, 2020 <i>Planted Area, Harvested Area, Production and Productivity of Food Planted in Magelang Municipality, 2020</i> .....	252
<b>5.4</b>	<b>PETERNAKAN</b> <b>LIVESTOCK</b>	
5.4.1	Jumlah Unggas menurut Catur wulan di Kota Magelang, 2020 <i>Number of Poultry According to Quarterly Chess in Magelang Municipality, 2020</i> .....	253

5.4.2	Jumlah Produksi Telur menurut Jenis Unggas dan Produksi Susu Sapi di Kota Magelang, 2020 <i>Number of Egg Production by Kind &amp; Milk Produced of Poultry in Magelang Municipality, 2020</i> .....	254
5.4.3	Jumlah Ayam Dipotong dan Produksi Daging Ayam di Kota Magelang, 2020 <i>Number of Chicken Slaughtered and Chicken Meat Production in Magelang Municipality, 2020</i> .....	255
5.4.4	Jumlah Pemotongan Ternak dalam Rumah Potong di Kota Magelang, 2020 <i>Number of Slaughter of Livestock in Slaughterhouse in Magelang Municipality, 2020</i> .....	256
5.4.5	Produksi Daging di Kota Magelang, 2020 <i>Meat Production in Magelang Municipality, 2020</i> .....	257
<b>5.5</b>	<b>PERIKANAN</b> <b>FISHERY</b>	
5.5.1	Jumlah Ikan yang Ditebarkan di Sawah dan Kolam menurut Jenisnya di Kota Magelang, 2019 dan 2020 <i>Number of Fishes Sown in Rice Field and Pond by Type of Fish in Magelang Municipality, 2019 and 2020</i> .....	258
5.5.2	Jumlah Konsumsi Protein Hewani & Konsumsi Hasil Ternak di Kota Magelang, 2020 <i>Number of Animal Protein Consumption &amp; Consumption of Livestock Products in Magelang Municipality, 2020</i> .....	259
<b>6.</b>	<b>INDUSTRI, PERTAMBANGAN, DAN ENERGI/ INDUSTRY, MINING, AND ENERGY</b>	
6.1	Daya Terpasang, Produksi, dan Distribusi Listrik PT. PLN (Persero) pada Cabang/Ranting PLN Menurut Kecamatan di Kota Magelang, 2020 <i>Installed Electricity Power, Production, and Distribution of PT. PLN (Persero) at PLN Branch by Subdistrict in Magelang Municipality, 2020</i>	269
6.2	Jumlah Pelanggan Listrik Menurut Kecamatan di Kota Magelang, 2016–2020 <i>Number of Electricity Customers by Subdistrict in Magelang Municipality, 2016–2020</i> .....	270

6.3	Jumlah Pelanggan dan Air yang Disalurkan Menurut Kecamatan di Kota Magelang, 2020 <i>Number of Customers and Distributed Water by Subdistrict in Magelang Municipality, 2020</i> .....	271
6.4	Jumlah Pelanggan Listrik Pasca Bayar menurut Kecamatan dan Kelompok Pelanggan pada PT. PLN di Kota Magelang, 2020 <i>Number of Postpaid Electricity Customers by Sub District and Customer Group at State Electricity Company Inc. in Magelang Municipality, 2020</i> .....	272
6.5	Jumlah Pemakaian Listrik Pasca Bayar menurut Kecamatan dan Kelompok Pelanggan di Kota Magelang, 2020 (kWh) <i>Number of Postpaid Electricity Usage by Sub District and Customer Groups in Magelang Municipality, 2020 (kWh)</i> .....	273
6.6	Jumlah Pelanggan Air Minum menurut Kecamatan di Kota Magelang, 2020 <i>Number of Water Supply Customer by Sub District in Magelang Municipality, 2020</i> .....	274
6.7	Jumlah Pemakaian Air Minum menurut Kecamatan dan Golongan Pelanggan di Kota Magelang (m <sup>3</sup> ), 2020 <i>Number of Water Supply Customer by Sub District in Magelang Municipality (m<sup>3</sup>), 2020</i> .....	275
6.8	Jumlah Pemakaian Air Minum menurut Bulan dan Golongan Pemakaian di Kota Magelang (m <sup>3</sup> ), 2020 <i>Number of Water Usage by Month and Class Usage in Magelang Municipality (m<sup>3</sup>), 2020</i> .....	276
6.9	Jumlah Perusahaan Industri Kecil Formal menurut Kecamatan di Kota Magelang, 2019-2020 <i>Number of Small Formal Industrial Companies by Sub District in Magelang Municipality, 2019-2020</i> .....	277
6.10	Jumlah Perusahaan Industri Menengah Formal menurut Kecamatan di Kota Magelang, 2019-2020 <i>Number of Formal Medium Industry Companies by Sub District in Magelang Municipality, 2019-2020</i> .....	278

6.11	Jumlah Unit Usaha di Sentra Industri Kecil menurut Kelompok Industri, Lokasi, Jumlah Tenaga Kerja dan Nilai Investasi di Kota Magelang, 2020 <i>Numbers of Business Units in The Sentra Small Industry by Industry Group, Location, Number of Labor and Value of Investment in Magelang Municipality, 2020</i> .....	279
6.12	Investasi menurut Sektor, Jumlah Perusahaan, Jumlah Tenaga Kerja dan Jumlah Investasi yang Ditanamkan di Kota Magelang, 2019-2020 <i>Investments by Sector, Numbers of Companies, Number of Workers and Number of Investment Planned in Magelang Municipality, 2019-2020</i> .....	280
<b>7.</b>	<b>PARIWISATA/TOURISM</b>	
7.1	Jumlah Rumah Makan/Restoran Menurut Kecamatan di Kota Magelang, 2017–2020 <i>Number of Restaurants by Subdistrict in Magelang Municipality, 2017–2020</i> .....	286
7.2	Jumlah Obyek Wisata di Kota Magelang, 2020 <i>Number Tourism Destinations in Magelang Manucipality, 2020</i> .....	287
7.3	Nama dan Alamat Obyek Wisata di Kota Magelang, 2020 <i>Name and Address of Tourism Destinations in Magelang Municipality, 2020</i> .....	288
7.4	Jumlah Wisatawan Menurut Obyek Wisata di Kota Magelang, 2017-2020 <i>Number of Tourists According to Tourism Object in Magelang Municipality, 2017-2020</i> .....	289
7.5	Jumlah Hotel menurut Kecamatan dan Klasifikasi di Kota Magelang, 2020 <i>Number of Hotels by Subdistrict in Magelang Municipality, 2020</i> .....	291
7.6	Nama, Alamat dan Klasifikasi Hotel di Kota Magelang, 2020 <i>Name, Address and Classification of Hotels in Magelang Municipality, 2020</i> .....	292

<b>8.</b>	<b>TRANSPORTASI DAN KOMUNIKASI/ TRANSPORTATION AND COMMUNICATION</b>	
<b>8.1</b>	<b>TRANSPORTASI TRANSPORTATION</b>	
8.1.1	Panjang Jalan Menurut Tingkat Kewenangan Pemerintahan di Kota Magelang (km), 2018–2020 <i>Length of Roads by Level of Government Authority in Magelang Municipality (km), 2018–2020</i> .....	300
8.1.2	Panjang Jalan Menurut Jenis Permukaan Jalan di Kota Magelang (km), 2018–2020 <i>Length of Roads by Type of Road Surface in Magelang Municipality (km), 2018–2020</i> .....	301
8.1.3	Panjang Jalan Menurut Kondisi Jalan di Kota Magelang (km), 2018–2020 <i>Length of Roads by Condition of Roads in Magelang Municipality (km), 2018–2020</i> .....	302
8.1.4	Panjang Jalan Menurut Kelas Jalan di Kota Magelang (km), 2018–2020 <i>Length of Roads by Class of Roads in Magelang Municipality (km), 2018–2020</i> .....	303
<b>8.2</b>	<b>KOMUNIKASI COMMUNICATION</b>	
8.2.1	Jumlah Kantor Pos Pembantu Menurut Kecamatan di Kota Magelang, 2017–2020 <i>Number of Post Offices Subsidiaries by Subdistrict in Magelang Municipality, 2017–2020</i> .....	304
8.2.2	Arus Lalu Lintas Paket Pos Dalam Negeri melalui PT Pos Indonesia menurut Bulan di Kota Magelang, 2020 <i>Domestic Postal Package Traffic Flows through Pos Indonesia Ltd. by Month in Magelang Municipality, 2020</i> .....	305
8.2.3	Arus Lalu Lintas Paket Pos Luar Negeri melalui PT Pos Indonesia menurut Bulan di Kota Magelang, 2020 <i>Foreign Postal Package Traffic Flows through Pos Indonesia Ltd. by Month in Magelang Municipality, 2020</i> .....	306

8.2.4	Arus Lalu Lintas Wesel Pos Dalam Negeri melalui PT Pos Indonesia menurut Bulan di Kota Magelang, 2020 <i>Domestic Post Wesel Traffic Flows through Pos Indonesia Ltd. by Month in Magelang Municipality, 2020</i> .....	307
8.2.5	Arus Lalu Lintas Wesel Pos Luar Negeri melalui PT Pos Indonesia menurut Bulan di Kota Magelang, 2020 <i>Foreign Post Wesel Traffic Flows through Pos Indonesia Ltd. by Month in Magelang Municipality, 2020</i> .....	308
8.2.6	Nilai Benda Pos, Materai dan Akta Agraria yang Terjual PT POS Indonesia di Kota Magelang, 2009-2020 (000 Rupiah) <i>Value of Postal Objects, Stamp and Agrarian Deed Sold by Pos Indonesia Ltd. in Magelang Municipality, 2009-2020 (000 Rupiahs)</i> .....	309
8.2.7	Jumlah Penerimaan dan Pembayaran Giro melalui PT POS Indonesia di Kota Magelang, 2009-2020 <i>Number of Receipts and Payment of Current Accounts through Pos Indonesia Ltd. in Magelang Municipality, 2009-2020</i> .....	310
8.2.8	Jumlah Pelanggan Telepon di Kota Magelang, 2020 <i>Number of Telephone Customer in Magelang Municipality, 2020</i> .....	311
<b>9.</b>	<b>PERBANKAN, KOPERASI, DAN HARGA-HARGA/ BANKING, COOPERATIVE, AND PRICES</b>	
9.1	Jumlah Koperasi Aktif Menurut Kecamatan di Kota Magelang, 2017-2020 <i>Number of Active Cooperative by Subdistrict in Magelang Municipality, 2017-2020</i> .....	318
9.2	Jumlah Koperasi Menurut Jenis Koperasi dan Kecamatan di Kota Magelang, 2020 <i>Number of Cooperative by Kind of Cooperative and Subdistrict in Magelang Municipality, 2020</i> .....	319
9.3	Jumlah Bank Menurut Kecamatan di Kota Magelang, 2020 <i>Number of Bank by Subdistrict in Magelang Municipality, 2020</i> .....	320
<b>10.</b>	<b>PENGELUARAN PENDUDUK/POPULATION EXPENDITURE</b>	
10.1	Rata-rata Pengeluaran per Kapita Sebulan Menurut Kelompok Komoditas (rupiah) di Kota Magelang, 2019 dan 2020 <i>Monthly Average Expenditure per Capita by Commodity Group (rupiahs) in Kota Magelang Municipality, 2019 and 2020</i> .....	327



10.2	Persentase Pengeluaran per Kapita Sebulan Menurut Kelompok Komoditas di Kota Magelang, 2019 dan 2020 <i>Percentage of Monthly Expenditure per Capita by Commodity Group in Magelang Municipality, 2019 and 2020</i> .....	328
10.3	Rata-rata Pengeluaran per Kapita Sebulan dan Distribusi Pengeluaran Kriteria Bank Dunia di Kota Magelang, 2019 dan 2020 <i>Monthly Average Expenditure per Capita and Expenditure Distribution of World Bank Criteria in Magelang Municipality (Rupiahs), 2019 and 2020</i> .....	329
<b>11.</b>	<b>PERDAGANGAN/TRADE</b>	
11.1	Jumlah Sarana Perdagangan Menurut Jenisnya di Kota Magelang, 2017–2020 <i>Number of Trading Facilities by Type of Facility in Magelang Municipality, 2017–2020</i> .....	337
11.2	Jumlah Pasar menurut Kecamatan dan Jenis Pasar di Kota Magelang Tahun 2020 <i>Number of Market by Subdistrict and Type Market in Magelang Municipality, 2020</i> .....	338
11.3	Volume Ekspor menurut Jenis Komoditas di Kota Magelang Tahun 2019 dan 2020 <i>Volume Exports by Type of Commodity in Magelang Municipality, 2019 and 2020</i> .....	339
11.4	Nilai Ekspor menurut Jenis Komoditas di Kota Magelang Tahun 2019 dan 2020 <i>Value Exports by Type of Commodity in Magelang Municipality, 2019 and 2020</i> .....	340
11.5	Jumlah Penerbitan Surat Ijin Usaha Perdagangan (SIUP) menurut Klasifikasi Pedagang di Kota Magelang, 2020 <i>Number of Issuance of Permit by Type of Licensing Issued by Investment and One Stop Integrated Service Department of Magelang Municipality, 2020</i> .....	341
11.6	Jumlah Tanda Daftar Perusahaan di Kota Magelang, 2017-2020 <i>Number of Certificate of Company Registration in Magelang Municipality, 2017-2020</i> .....	342

11.7	Jumlah Penerbitan Surat Izin menurut Jenis Perizinan yang Dikeluarkan oleh Dinas Penanaman Modal dan Pelayanan Terpadu Satu Pintu Kota Magelang, 2017-2020 <i>Number of Issuance of Permit by Type of Licensing Issued by Investment and One Stop Integrated Service Department of Magelang Municipality, 2017-2020.....</i>	343
<b>12.</b>	<b>SISTEM NERACA REGIONAL/SYSTEM OF REGIONAL ACCOUNTS</b>	
12.1.	Produk Domestik Regional Bruto Atas Dasar Harga Berlaku Menurut Lapangan Usaha di Kota Magelang (miliar rupiah), 2016-2020 <i>Gross Regional Domestic Product at Current Market Prices by Industry in Magelang Municipality (billion rupiahs), 2016-2020 .....</i>	355
12.2	Produk Domestik Regional Bruto Atas Dasar Harga Konstan 2010 Menurut Lapangan Usaha di Kota Magelang (miliar rupiah), 2016-2020 <i>Gross Regional Domestic Product at 2010 Constant Market Prices by Industry in Magelang Municipality (billion rupiahs), 2016-2020.....</i>	357
12.3	Distribusi Persentase Produk Domestik Regional Bruto Atas Dasar Harga Berlaku Menurut Lapangan Usaha di Kota Magelang, 2016-2020 <i>Percentage Distribution of Gross Regional Domestic Product at Current Market Prices by Industry in Magelang Municipality, 2016-2020.....</i>	359
12.4	Laju Pertumbuhan Produk Domestik Regional Bruto Atas Dasar Harga Konstan 2010 Menurut Lapangan Usaha di Kota Magelang (persen), 2017-2020 <i>Growth Rate of Gross Regional Domestic Product at 2010 Constant Market Prices by Industry in Magelang Municipality (percent), 2017-2020 .....</i>	361
12.5	Produk Domestik Regional Bruto Atas Dasar Harga Berlaku Menurut Jenis Pengeluaran di Kota Magelang (juta rupiah), 2015-2019 <i>Gross Regional Domestic Product at Current Market Prices by Type of Expenditure in Magelang Municipality (million rupiahs), 2015-2019....</i>	363
12.6	Produk Domestik Regional Bruto Atas Dasar Harga Konstan 2010 Menurut Jenis Pengeluaran di Kota Magelang (juta rupiah), 2015-2019 <i>Gross Regional Domestic Product at 2010 Constant Market Prices by Type of Expenditure in Magelang Municipality (million rupiahs), 2015-2019 .....</i>	364

12.7	Distribusi Persentase Produk Domestik Regional Bruto Atas Dasar Harga Berlaku Menurut Jenis Pengeluaran di Kota Magelang, 2015–2019 <i>Percentage Distribution of Gross Regional Domestic Product at Current Market Prices by Type of Expenditure in Magelang Municipality, 2015–2019</i> .....	365
12.8	Laju Pertumbuhan Produk Domestik Regional Bruto Atas Dasar Harga Konstan 2010 Menurut Jenis Pengeluaran di Kota Magelang (persen), 2016–2019 <i>Growth Rate of Gross Regional Domestic Product at 2010 Constant Market Prices by Type of Expenditure in Magelang Municipality (percent), 2016–2019</i> .....	366
12.9	Laju Indeks Harga Implisit Produk Domestik Regional Bruto Menurut Jenis Pengeluaran di Kota Magelang (persen), 2016–2019 <i>Growth Rate of Implicit Price Index of Gross Regional Domestic Product by Type of Expenditure in Magelang Municipality (percent), 2016–2019</i> .....	367
12.10	Indeks Harga Implisit Produk Domestik Regional Bruto Menurut Lapangan Usaha di Kota Magelang (2010=100), 2016-2020 <i>Implicit Price Index of Gross Regional Domestic Product by Industry in Magelang Municipality (2010=100), 2016-2020</i> .....	368
12.11	Laju Implisit Produk Domestik Regional Bruto Menurut Lapangan Usaha di Kota Magelang, 2016-2020 (persen) <i>Implicit Growth Rate of Gross Regional Domestic Product by Industry in Magelang Municipality, 2016-2020 (percent)</i> .....	370
<b>13.</b>	<b>PERBANDINGAN ANTAR KABUPATEN/ KOTA/ REGENCY/MUNICIPAL COMPARISON</b>	
13.1	Jumlah Penduduk Menurut Kabupaten/Kota di Provinsi Jawa Tengah (ribu), 2016–2020 <i>Population by Regency/Municipality in Jawa Tengah Province (thousand), 2016–2020</i> .....	382

13.2	<p>Laju Pertumbuhan Produk Domestik Regional Bruto Atas Dasar Harga Konstan 2010 Menurut Kabupaten/ Kota di Provinsi Jawa Tengah (persen), 2016–2020 <i>Rate of Growth of Gross Regional Domestic Products at Constant 2010 Prices by Regency/Municipality in Jawa Tengah Province (percent), 2016–2020.....</i></p>	383
13.3	<p>Jumlah Penduduk Miskin Menurut Kabupaten/ Kota di Provinsi Jawa Tengah (ribu), 2016–2020 <i>Number of Poor Population by Regency/Municipality in Jawa Tengah Province (thousand), 2016–2020 .....</i></p>	384
13.4	<p>Indeks Pembangunan Manusia Menurut Kabupaten/ Kota di Provinsi Jawa Tengah, 2016–2020 <i>Human Development Index by Regency/Municipality in Jawa Tengah Province, 2016–2020 .....</i></p>	385
13.5	<p>Persentase Penduduk Miskin Menurut Kabupaten/ Kota di Provinsi Jawa Tengah, 2016-2020 <i>Percentage of Poor People by Regency/Municipality in Jawa Tengah Province, 2016-2020 .....</i></p>	386
13.6	<p>Tingkat Pengangguran Terbuka dan Tingkat Partisipasi Angkatan Kerja (TPAK) Menurut Kabupaten/Kota di Provinsi Jawa Tengah, 2018-2020 <i>Unemployment Rate (UR) and Labour Force Participation Rate (LFPR) by Regency/Municipality in Jawa Tengah Province, 2018-2020.....</i></p>	387
13.7	<p>Jumlah Penduduk Berumur 15 Tahun Keatas Menurut Kabupaten/Kota dan Jenis Kegiatan Selama Seminggu yang Lalu di Provinsi Jawa Tengah, 2020 <i>Population Aged 15 Years and Over by Regency/Municipality and Type of Activity During The Previous Week in Jawa Tengah Province, 2020.....</i></p>	388



## DAFTAR GAMBAR/LIST OF FIGURES

		Halaman <i>Page</i>
1.1	Luas Daerah menurut Kecamatan di Kota Magelang (%), 2020 <i>Area of Subdistrict In Magelang Municipality (%), 2020 .....</i>	5
1.2	Jarak dari Ibukota Kecamatan ke Ibukota di Kota Magelang (km), 2020 <i>Area Distance between Subdistrict Capital and Municipality Capital In Magelang Municipality (km), 2020.....</i>	6
2.1	Jumlah Kelurahan Menurut Kecamatan di Kota Magelang, 2020 <i>Number of Villages by Sub District In Magelang Municipality, 2020.....</i>	19
2.2	Jumlah Pegawai Negeri Sipil Pemerintah Kota Magelang Menurut Tingkat Pendidikan di Kota Magelang, 2020 <i>Number of Civil Servants in the Government of Magelang Municipality by Educational Level In Magelang Municipality, 2020.....</i>	20
2.3	Realisasi Pendapatan dan Belanja Pemerintah Kota Magelang menurut Jenis Pendapatan, 2018-2020 (milyar rupiah) <i>Actual Revenues and Expenditures of Government of Magelang Municipality by Source of Revenues, 2018-2020 (billion rupiahs) .....</i>	21
3.1	Distribusi Persentase Penduduk Menurut Kecamatan di Kota Magelang, 2020 <i>Percentage Distribution of Population by Subdistrict In Magelang Municipality, 2020.....</i>	65
3.2	Kepadatan Penduduk Menurut Kecamatan di Kota Magelang, 2020 <i>Population Density by Sub District In Magelang Municipality, 2020 .....</i>	66
3.3	Piramida Penduduk Kota Magelang, 2020 <i>Population Pyramid of Magelang Municipality, 2020 .....</i>	67
3.4	Tingkat Partisipasi Angkatan Kerja (TPAK) dan Tingkat Pengangguran Terbuka (TPT) di Kota Magelang, 2017-2020 <i>Economically Active Participation Rate and Unemployment Rate In Magelang Municipality, 2017-2020.....</i>	68
3.5	Persentase Pengangguran Terbuka Menurut Pendidikan Tertinggi yang Ditamatkan di Kota Magelang, 2020 <i>Percentage of Unemployment by the Highest Education Completed In Magelang Municipality, 2020 .....</i>	69

3.6	Jumlah Penduduk Berumur 15 Tahun Keatas yang Bekerja selama Seminggu yang lalu menurut Status Pekerjaan Utama dan Jenis Kelamin di Kota Magelang, 2020 <i>Number of Populations Aged 15 Years and Over who Worked over A Week ago by Main Employment Status and Gender in Magelang Municipality, 2020</i> .....	70
4.1	Angka Partisipasi Murni (APM) dan Angka Partisipasi Kasar (APK) menurut Jenjang Pendidikan di Kota Magelang, 2020 <i>Net Enrollment Rate and Gross Enrollment Rate by Educational Level In Magelang Municipality, 2020</i> .....	89
4.2	Persentase Dokter Menurut Kecamatan di Kota Magelang, 2020 <i>Percentages of Doctors by Subdistrict in Magelang Municipality, 2020</i>	90
4.3	Persentase Peristiwa Nikah Menurut Kecamatan di Kota Magelang, 2020 <i>Percentages of Marriage by Sub District in Magelang Municipality, 2020</i> .....	91
4.4	Jumlah Narapidana yang Masuk di Lembaga Pemasyarakatan Kota Magelang dari Keputusan Pengadilan Negeri, 2020 <i>Number of Prisoner to Enter at Prison in Magelang Municipality, 2020.</i>	92
4.5	Jumlah Penduduk Miskin di Kota Magelang, 2016-2020 <i>Number of Poor People in Magelang Municipality, 2016-2020</i> .....	93
5.1	Produktivitas Tanaman Bahan Makanan di Kota Magelang, 2020 (Ton/Ha) <i>Productivity of Foodstuffs in Magelang Municipality, 2020 (Ton/Ha)</i> ....	192
5.2	Persentase Produksi Telur menurut Jenis Unggas di Kota Magelang, 2020 <i>Percentages of Egg Production by Type of Poultry in Magelang Municipality, 2020</i> .....	193
5.3	Jumlah Ikan yang Ditebarkan di Sawah dan Kolam menurut Jenisnya di Kota Magelang, 2020 <i>Number of Fishes Sown in Rice Field and Pond by Type of Fish in Magelang Municipality, 2020</i> .....	194
6.1	Persentase Investasi yang Ditanamkan menurut Sektor di Kota Magelang, 2020 <i>Percentages of Investment by Sector in Magelang Municipality, 2020</i> ..	266

6.2	<p>Persentase Pelanggan Listrik Pasca Bayar menurut Kecamatan dan Kelompok Pelanggan pada PT. PLN di Kota Magelang, 2020</p> <p><i>Percentages of Postpaid Electricity Customers by Sub District and Customer Group at State Electricity Company Inc. in Magelang Municipality, 2020</i>.....</p>	267
6.3	<p>Persentase Pelanggan Air Minum menurut Kecamatan di Kota Magelang, 2020</p> <p><i>Percentages of Water Supply Customer by Sub District in Magelang Municipality, 2020</i>.....</p>	268
7.1	<p>Jumlah Hotel dan Obyek Wisata Menurut Kecamatan di Kota Magelang, 2020</p> <p><i>Number of Hotels and Tourism Sites by Sub District in Magelang Municipality, 2020</i>.....</p>	285
8.1	<p>Persentase Pelanggan Telepon di Kota Magelang, 2020</p> <p><i>Percentages of Telephone Customer in Magelang Municipality, 2020</i>...</p>	298
8.2	<p>Nilai Benda Pos, Materai dan Akta Agraria yang Terjual PT POS Indonesia di Kota Magelang, 2016-2020 (juta Rupiah)</p> <p><i>Value of Postal Objects, Stamp and Agrarian Deed Sold by Pos Indonesia Ltd. in Magelang Municipality, 2016-2020 (million Rupiahs)</i> .....</p>	299
9.1	<p>Jumlah Koperasi Aktif di Kota Magelang, 2018–2020</p> <p><i>Number of Active Cooperative in Magelang Municipality, 2018–2020</i>..</p>	317
10.1	<p>Rata-Rata Pengeluaran Perkapita Sebulan menurut Kelompok Makanan di Kota Magelang, 2020 (5 besar)</p> <p><i>Average Per Capita Expenditure Per Month by Food Group in Magelang Municipality, 2020 (5th biggest)</i>.....</p>	325
10.2	<p>Rata-Rata Pengeluaran Perkapita Sebulan menurut Kelompok Bukan Makanan di Kota Magelang, 2020</p> <p><i>Average per Capita Expenditure per Month by Non-Food Group in Magelang Municipality, 2020</i>.....</p>	326
11.1	<p>Persentase Penerbitan Surat Ijin Usaha Perdagangan (SIUP) menurut Klasifikasi Pedagang di Kota Magelang, 2020</p> <p><i>Percentages of Issuance of Permit by Type of Licensing Issued by Investment and One Stop Integrated Service Department of Magelang Municipality, 2020</i>.....</p>	335



11.2	Jumlah Pasar menurut Jenis Pasar di Kota Magelang, 2020 <i>Number of Market by Type Market in Magelang Municipality, 2020 .....</i>	336
12.1	Distribusi Persentase Produk Domestik Regional Bruto Atas Dasar Harga Berlaku Menurut Lapangan Usaha di Kota Magelang, 2020 (5 terbesar) <i>Percentage Distribution of Gross Regional Domestic Product at Current Market Prices by Industry in Magelang Municipality, 2020 (5th biggest).....</i>	352
12.2	Laju Pertumbuhan Produk Domestik Regional Bruto Atas Dasar Harga Konstan 2010 Menurut Lapangan Usaha di Kota Magelang, 2016-2020 (persen) <i>Growth Rate of Gross Regional Domestic Product at 2010 Constant Market Prices by Industry in Magelang Municipality, 2016-2020 (percent).....</i>	353
12.3	Laju Implisit Produk Domestik Regional Bruto Menurut Lapangan Usaha di Kota Magelang, 2016-2020 (persen) <i>Implicit Growth Rate of Gross Regional Domestic Product by Industry in Magelang Municipality, 2016-2020 (percent).....</i>	354
13.1	Rangking 5 Besar Jumlah Penduduk Miskin Paling Sedikit di Provinsi Jawa Tengah, 2020 <i>Rank in the Top 5 Number of Poor Population at Least in Jawa Tengah Province, 2020.....</i>	377
13.2	Rangking 5 Besar IPM di Provinsi Jawa Tengah, 2020 <i>Rank in the Top 5 Number of HDI in Jawa Tengah Province, 2020.....</i>	378
13.3	Rangking 5 Besar TPT Paling Kecil di Provinsi Jawa Tengah, 2020 <i>Rank in the Top 5 Number of UR at Least in Jawa Tengah Province, 2020.....</i>	379
13.4	Rangking 5 Besar TPAK di Provinsi Jawa Tengah, 2020 <i>Rank in the Top 5 Number of LFPR in Jawa Tengah Province, 2020.....</i>	380
13.5	Rangking 5 Besar Pertumbuhan Ekonomi di Provinsi Jawa Tengah, 2020 <i>Rank in the Top 5 Number of Economic Growth in Jawa Tengah Province, 2020.....</i>	381

## PENJELASAN UMUM/EXPLANATORY NOTES

Tanda-tanda, satuan-satuan, dan lain-lainnya yang digunakan dalam publikasi ini adalah sebagai berikut:

*Symbols, measurement units, and acronyms which are used in this publication, are as follows:*

### 1. TANDA-TANDA/SYMBOLS

Data tidak tersedia/Data not available .....	: ...
Tidak ada atau nol /Null or zero .....	: -
Data dapat diabaikan/Data negligible .....	: 0
Tanda decimal/Decimal point .....	: ,
Data tidak dapat ditampilkan/Not applicable .....	: NA
Angka estimasi/Estimated figures .....	: e
Angka diperbaiki/Revised figures .....	: r
Angka sementara/Preliminary figures .....	: x
Angka sangat sementara/Very preliminary figures .....	: xx
Angka sangat sangat sementara/Very very preliminary figures .....	: xxx

### 2. SATUAN/UNITS

barel/barrel .....	: 158,99 liter/litres = 1/6,2898 m <sup>3</sup>
hektar (ha)/hectare (ha) .....	: 10 000 m <sup>2</sup>
kilometer (km)/kilometres (km) .....	: 1 000 meter/meters (m)
knot/knot .....	: 1,8523 km/jam (km/hour)
kuintal/quintal .....	: 100 kg
KWh .....	: 1 000 Watt hour
MWh .....	: 1 000 KWh
liter (untuk beras)/litre (for rice) .....	: 0,80 kg
MMSCF .....	: 1/35,3 m <sup>3</sup>
metrik ton (m.ton)/metric ton (m. ton) .....	: 0,98421 long ton = 1 000 kg
ons/ounce .....	: 28,31 gram/grams
ton .....	: 1 000 kg

Satuan lain: buah, dus, butir, helai/lembar, kaleng, batang, pulsa, ton kilometer (ton-km), jam, menit, persen (%).

*Other units: unit, pack, pieces, sheet, tin, pulse, ton-kilometres(ton-km), hour, minute, percent (%).*

Perbedaan angka di belakang koma disebabkan oleh pembulatan angka.  
*The difference in decimal numbers is caused by rounding.*



## DAFTAR SINGKATAN/ LIST OF ABBREVIATIONS

SI	: Stasiun Iklim
SIMPK	: Stasiun Meteorologi Pertanian Khusus
t.t	: Tempat tidur
BCG	: Bacillus Calmette Guerin
DPT	: Difteri, Pertusis, Tetanus
TT	: Tetanus Toxoid
IOT	: Industri Obat Tradisional/ <i>Traditional Medicine Industry</i>
IKOT	: Industri Kecil Obat Tradisional/ <i>Traditional Medicine Small</i>
Alkes	: Alat kesehatan/ <i>Health Kits</i>
PKRT	: Perbekalan Kesehatan Rumah tangga/ <i>Household Health Logistics</i>
Kompl	: Komplemen/ <i>Complement</i>
IRTP	: Industri Pangan Produksi Rumah Tangga/ <i>Foods Home Industry</i>
PBF	: Pedagang Besar Farmasi/ <i>Pharmacy Whole-seller</i>
GFK	: Gudang Farmasi Kab/Kota/Regency/ <i>Municipality Pharmacy Warehouse</i>
RB	: Rumah Bersalin/ <i>Delivery House</i>
Pustu	: Puskesmas pembantu/ <i>Auxiliary Public Health Center</i>
BP	: Balai Pengobatan/ <i>Polyclinic</i>
TPS	: Tempat Pembuangan Sementara / <i>landfill</i>
Jamkesmas	: Jaminan kesehatan masyarakat miskin/ <i>Poor public health insurance</i>
PJKMU	: Program Jaminan Kesehatan Masyarakat Umum
SIUP	: Surat Ijin Usaha Perdagangan/ <i>Trading Permission Letter</i>
TDP	: Tanda Daftar Perusahaan/ <i>Company Registration Identity</i>
API	: Angka Pengenal Importir/ <i>Importer's Identity Number</i>



## Statistik Kunci, 2018–2020

### Key Statistics, 2018–2020

Rincian/Description	Satuan/Unit	2018	2019	2020
(1)	(2)	(3)	(4)	(5)
<b>SOSIAL/SOCIAL</b>				
Penduduk <sup>1</sup> /Population <sup>1</sup>	ribu/thousand	121,872	122,1	121,526
Laju Pertumbuhan Penduduk <sup>1</sup> /Population Growth <sup>1</sup>	%	0,36	0,33	0,27
Angka Harapan Hidup <sup>1-e</sup> /Life Expectancy Rate <sup>1</sup>	tahun/years	76,72	76,75	76,85
Angka Melek Huruf Usia 15+/Literacy Rate Aged 15+	%	98,49	98,18	98,08
Tingkat Partisipasi Angkatan Kerja -TPAK <sup>2,3</sup> Labour Force Participation Rate-LFPR <sup>2,3</sup>	%	68,89	64,95	67,61
Tingkat Pengangguran Terbuka-TPT <sup>2</sup> Unemployment Rate-UR <sup>2</sup>	%	4,78	4,37	8,59
Penduduk Miskin <sup>4</sup> /Poor People <sup>4</sup>	ribu/thousand	9,590	9,100	9,300
Persentase Penduduk Miskin <sup>4</sup> Percentage of Poor People <sup>4</sup>	%	7,87	7,46	7,58
Indeks Pembangunan Manusia-IPM <sup>5</sup> Human Development Index <sup>5</sup>	—	78,31	78,80	78,99
<b>EKONOMI/ECONOMIC</b>				
Produk Domestik Regional Bruto (PDRB) Harga Berlaku <sup>6</sup> Gross Regional Domestic Bruto (GRDP) at Current Price <sup>6</sup>	miliar rupiah billion rupiahs	8 201,33	8 809,79 <sup>x</sup>	8 721,97 <sup>xx</sup>
Laju Pertumbuhan Ekonomi <sup>7</sup> /Economic Growth <sup>7</sup>	%	5,46	5,44 <sup>x</sup>	-2,45 <sup>xx</sup>
PDRB Per Kapita Harga Berlaku <sup>6,8</sup> Per Capita of GRDP at Current Price <sup>6,8</sup>	juta rupiah million rupiahs	67,29	72,15 <sup>x</sup>	71,27 <sup>xx</sup>

Catatan/Notes: <sup>1</sup> Hasil Proyeksi Penduduk Kabupaten/Kota Provinsi Jawa Tengah 2010–2025 (pertengahan tahun/Juni)/The result of Jawa Tengah Province population projection 2010–2025 (mid year/June)

<sup>2</sup> Kondisi Agustus/Condition at August

<sup>3</sup> Menggunakan penimbang hasil proyeksi SUPAS 2015/Weighted by the 2015 SUPAS projection

<sup>4</sup> Kondisi Maret/Condition at March

<sup>5</sup> Sejak tahun 2010, IPM dihitung dengan metode baru. Komponen IPM metode baru adalah angka harapan hidup saat lahir, harapan lama sekolah, rata-rata lama sekolah, dan pengeluaran per kapita/Since 2010, HDI was calculated using new method. New HDI component are life expectancy at birth, expected years of schooling, means years of schooling, and expenditure per capita

<sup>6</sup> Mulai tahun 2010 mengadopsi System of National Account 2008 (SNA 2008)/Since 2010 is in line with System of National Account 2008 (SNA 2008)

<sup>7</sup> Menggunakan tahun dasar 2010 (2010=100)/Using 2010 base year (2010=100)

<sup>8</sup> Menggunakan proyeksi penduduk berdasarkan hasil SP2010/Using population projection based on SP2010



# GEOGRAFI DAN IKLIM

## GEOGRAPHY AND CLIMATE



Rata-rata curah hujan 2020  
*Average of precipitation 2020*  
281,53 mm

Koordinat wilayah/*Regional coordinates*

110°12'30"-110°12'52" BT/E

7°26'18"-7°30'9" LS/S



Luas wilayah Kota Magelang  
*Total area of Magelang Municipality*  
18,54 km<sup>2</sup>/sq.km



Tinggi wilayah  
*Altitude*  
354,17 mdpl/*m.a.s.l.*





**PENJELASAN TEKNIS**

1. Secara astronomis, Kota Magelang terletak antara  $110^{\circ}12'30''$ - $110^{\circ}12'52''$  Bujur Timur dan  $7^{\circ}26'18''$ - $7^{\circ}30'9''$  Lintang Selatan.
2. Berdasarkan posisi geografisnya, Kota Magelang berada di tengah-tengah wilayah Kabupaten Magelang. Dengan demikian wilayah Kota Magelang berbatasan langsung dengan wilayah Kabupaten Magelang, dimana sisi utara berbatasan dengan Kecamatan Secang, Sisi Timur dengan Kecamatan Tegalrejo, sisi selatan dengan Kecamatan Mertoyudan dan sisi barat dengan Kecamatan Bandongan.
3. Kota Magelang terdiri dari tiga kecamatan yang terletak dalam satu hamparan yang tidak terpisah, yaitu:
  - Kecamatan Magelang Selatan yang menempati sisi selatan wilayah Kota Magelang.
  - Kecamatan Magelang Tengah yang berada di wilayah tengah, dan
  - Kecamatan Magelang Utara yang sebagian besar wilayahnya berada di sisi utara Kota Magelang.

**TECHNICAL NOTES**

1. *Astronomically, Magelang municipality is located stretches along the equator between  $110^{\circ}12'30''$ - $110^{\circ}12'52''$  East longitude, and between  $7^{\circ}26'18''$ - $7^{\circ}30'9''$  South latitude.*
2. *Based on the geographical position, the Magelang Municipality is located in the middle of the Magelang Regency. Thus Magelang Municipality area directly adjacent to the Magelang Regency, which borders the north side of the Secang Sub District, the East Side to the Tegalrejo Sub District, south side with the Mertoyudan Sub District and the west by the Bandongan Sub District.*
3. *Magelang Municipality consists of three Sub District located in one stretch that is not separate, namely:*
  - *Sub District of Magelang Selatan which occupies the south side of the Magelang municipality.*
  - *Sub District of Magelang Tengah is located in the central region, and*
  - *Sub District of Magelang Utara which a large part is on the north side of the Magelang Municipality.*

**ULASAN****Keadaan Geografi**

Kota Magelang merupakan salah satu daerah kabupaten/kota di Provinsi Jawa Tengah yang terletak di tengah-tengah wilayah Kabupaten Magelang, sebelah utara berbatasan dengan Kecamatan Secang, sebelah timur dengan Kecamatan Tegalrejo, sebelah selatan dengan Kecamatan Mertoyudan dan sebelah barat dengan Kecamatan Bandongan. Kota Magelang terletak antara 110°12'30" dan 110°12'52" Bujur Timur dan antara 7°26'18" dan 7°30'9" Lintang Selatan serta pada ketinggian 354,17 meter di atas permukaan laut.

Wilayah Kota Magelang terbagi atas tiga kecamatan yaitu Kecamatan Magelang Utara, Kecamatan Magelang Tengah dan Kecamatan Magelang Selatan dengan luas wilayah berturut-turut adalah 6,29 km<sup>2</sup>, 5,12 km<sup>2</sup> dan 7,13 km<sup>2</sup>.

**Keadaan Iklim**

Rata-rata curah hujan selama tahun 2020 sebesar 281,53 mm. Hari hujan banyak terjadi pada bulan Desember dengan banyaknya hari hujan 24 hari.

**DESCRIPTION****Geography Condition**

*Magelang Municipality as one of municipalities in Central Java which is located between other subdistrict from Magelang Regency such as Secang at North side, Tegalrejo at East side, Mertoyudan at South side and Bandongan district at West side. Magelang Municipality is stretches along the equator between 110°12'30" to 110°12'52" East Longitude and 7°26'18" to 7°30'9" South latitude and located 354.17 m above mean sea level.*

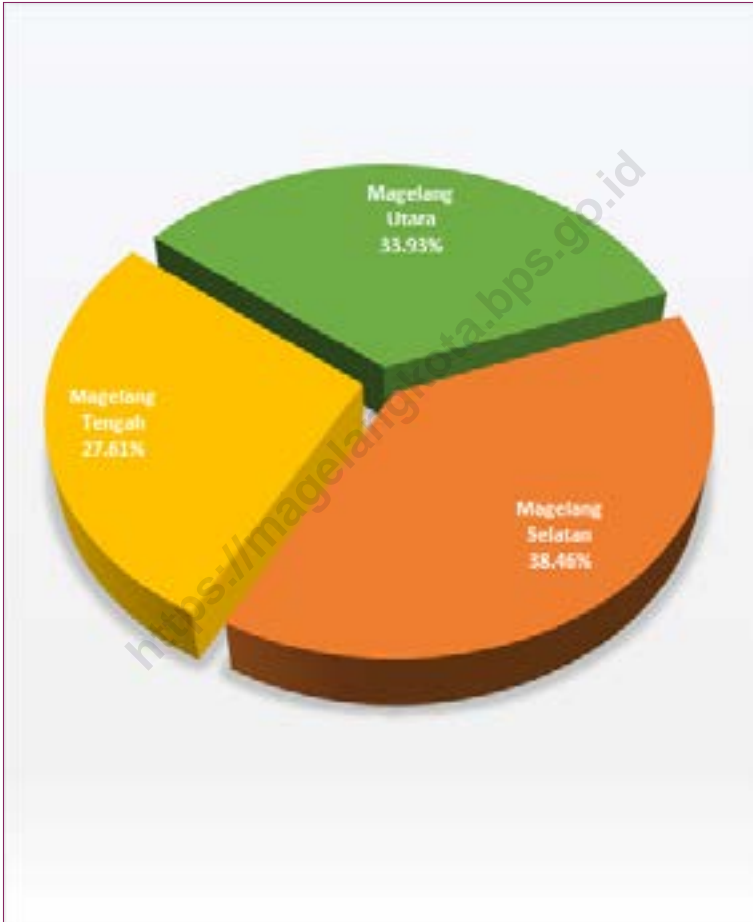
*Region of Magelang Municipality is divided into three Sub Districts namely Magelang Utara Sub District, Magelang Tengah Sub District and Magelang Selatan Sub District, with an area respectively 6.29 sq.km 5.12 sq.km and 7.13 sq.km.*

**Climate Condition**

*The average rainfall during 2020 amounted to 281.53 mm. It was raining a lot going on in December with the number of rainy days 24 days .*

**Gambar**  
**Figures** 1.1

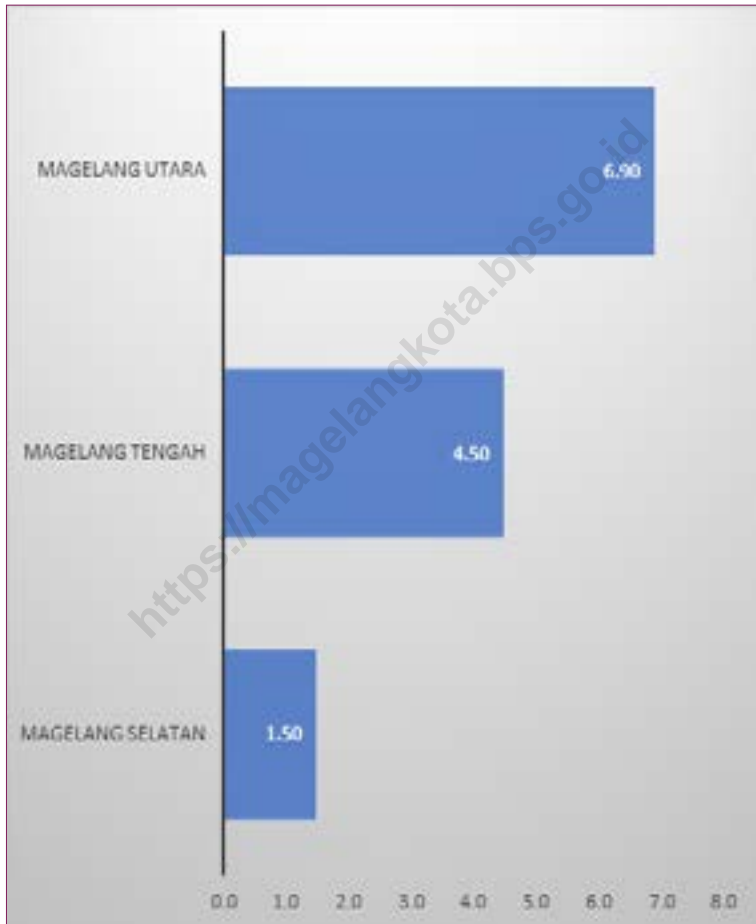
**Luas Daerah menurut Kecamatan di Kota Magelang (%),  
2020**  
**Area of Subdistrict In Magelang Municipality (%), 2020**



Sumber/Source: Badan Pusat Statistik Kota Magelang/ BPS-Statistic of Magelang Municipality

**Gambar** 1.2  
**Figures**

**Jarak dari Ibukota Kecamatan ke Ibukota di Kota  
Magelang (km), 2020**  
*Area Distance between Subdistrict Capital and Municipality  
Capital In Magelang Municipality (km), 2020*



Sumber/Source: Badan Pusat Statistik Kota Magelang/ BPS-Statistic of Magelang Municipality

## 1.1 KEADAAN GEOGRAFI GEOGRAPHY CONDITION

**Tabel**  
**Table** 1.1.1 **Luas Daerah dan Jumlah Pulau Menurut Kecamatan di Kota Magelang, 2020**  
**Total Area and Number of Islands by Subdistrict in Magelang Municipality, 2020**

Kecamatan Subdistrict	Ibukota Kecamatan Capital of Subdistrict	Luas Total Area (km <sup>2</sup> /sq.km)
(1)	(2)	(3)
Magelang Selatan	Tidar Selatan	7,13
Magelang Tengah	Cacaban	5,12
Magelang Utara	Kramat Selatan	6,29
<b>Kota Magelang</b>	<b>Magersari</b>	<b>18,54</b>

Lanjutan Tabel/*Continued Table 1.1.1*

<b>Kecamatan Subdistrict</b>	<b>Persentase Terhadap Luas Kota Percentage to Municipal Area</b>	<b>Jumlah Pulau Number of Islands</b>
(1)	(4)	(5)
Magelang Selatan	38,46	-
Magelang Tengah	27,61	-
Magelang Utara	33,93	-
<b>Kota Magelang</b>	<b>100,00</b>	<b>-</b>

Sumber/*Source*: Badan Pusat Statistik Kota Magelang/ *BPS-Statistic of Magelang Municipality*

**Tabel**  
**Table** 1.1.2

**Tinggi Wilayah dan Jarak ke Ibukota Menurut Kecamatan di Kota Magelang, 2020**  
**Altitude and Distance to the Capital of Municipality by Subdistrict in Magelang Municipality, 2020**

<b>Kecamatan Subdistrict</b>	<b>Tinggi Wilayah (mdpl) Altitude (m a.s.l)</b>	<b>Jarak ke Ibukota Distance to the Capital</b>
(1)	(2)	(3)
Magelang Selatan	337,00	1,5
Magelang Tengah	370,00	4,5
Magelang Utara	377,00	6,9
<b>Kota Magelang</b>	<b>354,17</b>	<b>61,0</b>

Sumber/Source: Badan Pusat Statistik Kota Magelang/ BPS-Statistic of Magelang Municipality



## 1.2 KEADAAN IKLIM CLIMATE CONDITION

**Tabel** 1.2.1 **Pengamatan Unsur Iklim Menurut Bulan di Stasiun CBS 90 Kota Magelang, 2020**  
*Observation of Climate Elements By Months at CBS 90 Station in Magelang Municipality, 2020*

Bulan Month	Suhu/Temperature (°C)			Kelembaban/Humidity (%)		
	Minimum	Rata-rata Average	Maksimum Maximum	Minimum	Rata-rata Average	Maksimum Maximum
(1)	(2)	(3)	(4)	(5)	(6)	(7)
Januari/January	...	...	...	...	...	...
Februari/February	...	...	...	...	...	...
Maret/March	...	...	...	...	...	...
April/April	...	...	...	...	...	...
Mei/May	...	...	...	...	...	...
Juni/June	...	...	...	...	...	...
Juli/July	...	...	...	...	...	...
Agustus/August	...	...	...	...	...	...
September/September	...	...	...	...	...	...
Oktober/October	...	...	...	...	...	...
November/November	...	...	...	...	...	...
Desember/December	...	...	...	...	...	...

Lanjutan Tabel/*Continued Table 1.2.1*

Bulan Month	Kecepatan Angin (m/det) Wind Velocity (m/sec)			Tekanan Udara/Atmospheric Pressure (mb)		
	Minimum	Rata-rata Average	Maksimum Maximum	Minimum	Rata-rata Average	Maksimum Maximum
(1)	(8)	(9)	(10)	(11)	(12)	(13)
Januari/January	...	...	...	...	...	...
Februari/February	...	...	...	...	...	...
Maret/March	...	...	...	...	...	...
April/April	...	...	...	...	...	...
Mei/May	...	...	...	...	...	...
Juni/June	...	...	...	...	...	...
Juli/July	...	...	...	...	...	...
Agustus/August	...	...	...	...	...	...
September/September	...	...	...	...	...	...
Oktober/October	...	...	...	...	...	...
November/November	...	...	...	...	...	...
Desember/December	...	...	...	...	...	...

Lanjutan Tabel/Continued Table 1.2.1

<b>Bulan Month</b>	<b>Jumlah Curah Hujan Number of Precipitation (mm)</b>	<b>Jumlah Hari Hujan (hari) Number of Rainy Days (day)</b>	<b>Penyinaran Matahari Duration of Sunshine (%)</b>
<b>(1)</b>	<b>(14)</b>	<b>(15)</b>	<b>(16)</b>
Januari/January	503,00	21	...
Februari/February	422,00	21	...
Maret/March	409,40	23	...
April/April	301,00	20	...
Mei/May	180,00	12	...
Juni/June	60,00	3	...
Juli/July	21,00	2	...
Agustus/August	58,50	4	...
September/September	121,50	5	...
Oktober/October	306,00	19	...
November/November	481,00	23	...
Desember/December	515,00	24	...

Sumber/Source: Balai Pengelolaan Sumber Daya Air/Water Resources Management Office



# PEMERINTAHAN

## Government



**3**  
Kecamatan  
Sub-Districts



**17**  
Kelurahan  
Village Office

### Jumlah Anggota DPRD di Kota Magelang

The amount of Parlemen Member of Magelang Municipality

Laki-laki  
Male

**20**



Perempuan  
Female

**5**



Jumlah PNS 2020  
di Kota Magelang

**2.658**

The Amount of Civil Servants 2020  
in Magelang Municipality

Persentase Jumlah PNS  
Laki-laki Tahun 2020

Percentage amount male  
civil servants in 2020

**40,33%**



Persentase Jumlah PNS  
Perempuan Tahun 2020

Percentage amount female  
civil servants in 2020

**59,67%**



**PENJELASAN TEKNIS****TECHNICAL NOTES**

- |   |  |
|---|--|
| <p>1. Anggota Dewan Perwakilan Rakyat Daerah (DPRD) dipilih melalui pemilihan umum (pemilu) dan dilantik dalam masa jabatan lima tahun.</p>   | <p>1. <i>Regional House of Representatives members are elected through a general election and appointed for a five-years membership.</i></p>   |
| <p>2. Pegawai Negeri Sipil (PNS) adalah setiap warga Negara Republik Indonesia yang telah memenuhi syarat yang ditentukan dan diangkat oleh pejabat yang berwenang dan disertai tugas Negara lainnya dan digaji berdasarkan peraturan perundang-undangan yang berlaku. PNS terdiri dari PNS Pusat dan Daerah.</p> | <p>2. <i>Civil Servants is every citizen of the Republik of Indonesia that which been determined eligible, be appointed by the competent authority and assigned the task in the country office, or charge of other countries and paid based on the legislation and regulation. Consist of the central and regional civil servants.</i></p> |
| <p>3. Realisasi Penerimaan dan Pengeluaran Pemerintah Kota adalah realisasi/perhitungan APBD Provinsi pada tiap tahun anggaran.</p>   | <p>3. <i>Actual revenue and expenditure of Municipality Government is the realization/municipality budget cal-culations for every fiscal year.</i></p>   |
| <p>4. Pendapatan Asli Daerah (PAD) adalah pendapatan yang diperoleh daerah yang dipungut berdasarkan peraturan daerah sesuai dengan peraturan perundang-undangan, guna keperluan daerah yang bersangkutan dalam membiayai kegiatannya.</p>  | <p>4. <i>Original Local Government Revenue is revenue that withheld based on local regulations in accordance with the legislation, for the purposes of financing their activities.</i></p>   |
| <p>5. Dana Perimbangan adalah dana yang bersumber dari pendapatan APBN yang dialokasikan kepada Daerah untuk mendanai</p>   | <p>5. <i>Balanced Budget is the fund coming from the state budget that allocated to regions to fund their needs in the context of decentralization.</i></p>  |

kebutuhan daerah dalam rangka pelaksanaan desentralisasi.

6. Lain-lain Pendapatan yang Sah adalah pendapatan lainnya dari pemerintah pusat dan atau dari instansi pusat, serta dari daerah lainnya.
6. *Other Legal Revenue is other income that coming from the central government and or from the central agencies, as well as from other local government.*

<https://magelangkota.bps.go.id>

**ULASAN****DESCRIPTION****Wilayah Administratif**

Kota Magelang terbagi dalam 3 kecamatan yang terdiri dari 17 kelurahan.

**Administrative Area**

*Magelang Municipality is divided into 3 subdistricts that consists of 17 urban villages.*

**Dewan Perwakilan Rakyat Daerah**

Jumlah anggota DPRD Kota Magelang sebanyak 25 orang. Partai politik dengan anggota terbanyak adalah dari Partai Demokrasi Indonesia Perjuangan (PDI-P) sebanyak 9 orang. Menurut tingkat pendidikannya, anggota DPRD terbanyak memiliki pendidikan S1 (10 orang).

**The Regional House of Representative**

*Number of members of Magelang Municipality House of Representative by 25 people. A political party with the most members are from the Partai Demokrasi Indonesia Perjuangan (PDI-P) as many as 9 people. According to the level of education, most legislators have S1 (10 people).*

**Sumber Daya Manusia**

Pada tahun 2020 jumlah Pegawai Negeri Sipil (PNS) di lingkungan Pemerintah Kota Magelang sebanyak 2.658 orang. Jumlah pegawai menurut pendidikan yang ditamatkan berturut-turut adalah sampai dengan SD sebanyak 66 orang, SLTP sebanyak 101 orang, SMA sebanyak 378 orang, Diploma/Sarmud sebanyak 510 orang, dan Sarjana dan Pasca Sarjana sebanyak 1.603 orang. Sedangkan jumlah PNS menurut komposisinya sebanyak 40,33 persen PNS laki-laki dan 59,67 persen PNS perempuan.

**Human Resources**

*In 2020, the number of civil servants in Magelang Municipality is about 2,658 people. Based on level education, there are 66 people up to primary school, 101 people junior high school, 378 people senior high school, 510 people diploma and 1,603 people university graduates. The whole number of civils servants according to composition is 40.33 percent male and 59.67 percent female civil servants.*

**Kuangan Daerah**

Realisasi pendapatan daerah pada tahun anggaran 2020 terhimpun sebesar 946,1 milyar rupiah, turun 2,24 persen dibandingkan tahun anggaran 2019. Dana perimbangan memberikan kontribusi paling tinggi

**Regional Finance**

*The realization of regional revenues in budget year 2020 reaches 946.1 billion rupiahs, decreased 2.24 percent compared previous budget year. The highest realization of regional revenues is contributed by balanced budget around*



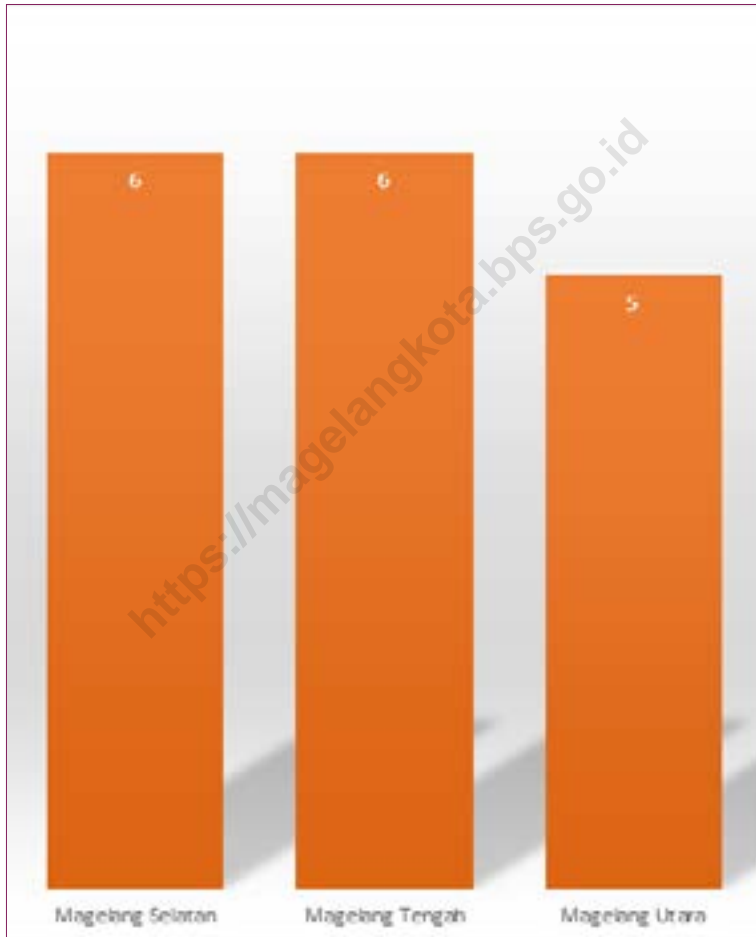
yaitu sebesar 525,6 milyar rupiah atau 55,55 persen dari total pendapatan daerah. Pendapatan asli daerah tahun anggaran 2020 yaitu sebesar 290,8 milyar rupiah atau 30,73 persen. Sementara itu realisasi belanja daerah untuk tahun anggaran 2020 sebesar 798,3 milyar rupiah atau turun sebesar 19,78 persen dibanding realisasi belanja daerah tahun anggaran 2019.

*525.6 billion rupiahs (55.55 percent). Original local government revenues, in budget year 2020 receipt 290.8 billion rupiahs (30.73 percent). Meanwhile, actual expenditures of government in budget year 2020 was about 798.3 billion rupiahs, decreased 19.78 percent compared previous budget year.*

<https://magelangkota.bps.go.id>

**Gambar** 2.1  
**Figures**

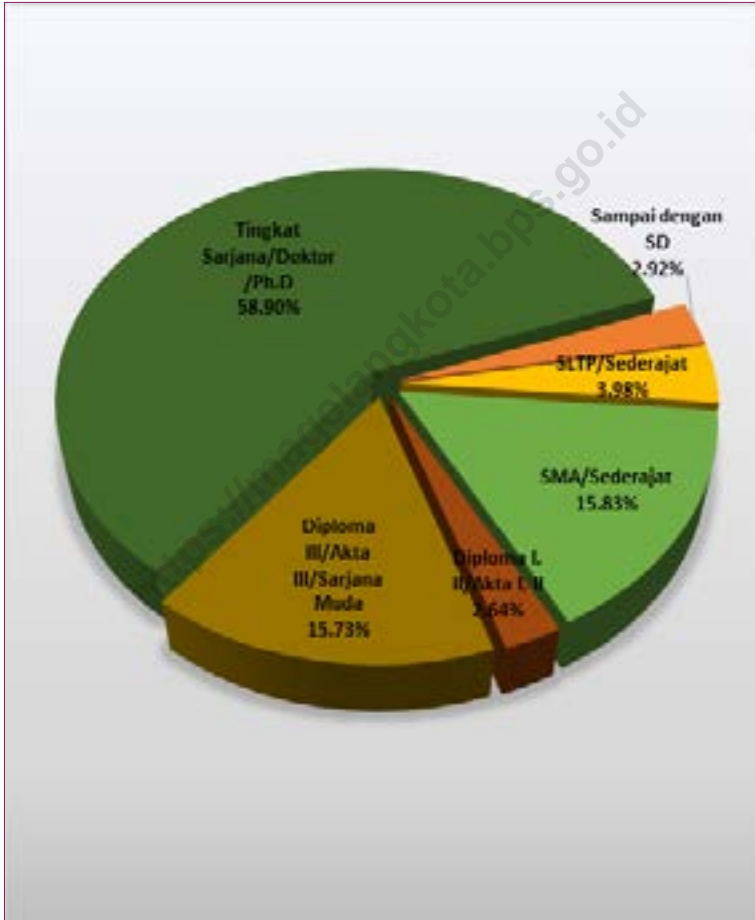
**Jumlah Kelurahan Menurut Kecamatan di Kota Magelang, 2020**  
**Number of Villages by Sub District In Magelang Municipality, 2020**



Sumber/Source: Peraturan Kepala Badan Pusat Statistik Nomor 1 Tahun 2020 Tanggal 5 Februari 2020 tentang Perubahan Atas Peraturan Kepala Badan Pusat Statistik Nomor 3 Tahun 2019 tentang Kode dan Nama Wilayah Kerja Statistik Tahun 2019/*Chief Statistician Regulation Number 1/2020, February 5 2020, as a revision of Chief Statistician Regulation Number 3 of 2019 on Code and Name of Regional Level of Data Collection*

**Gambar** 2.2  
**Figures**

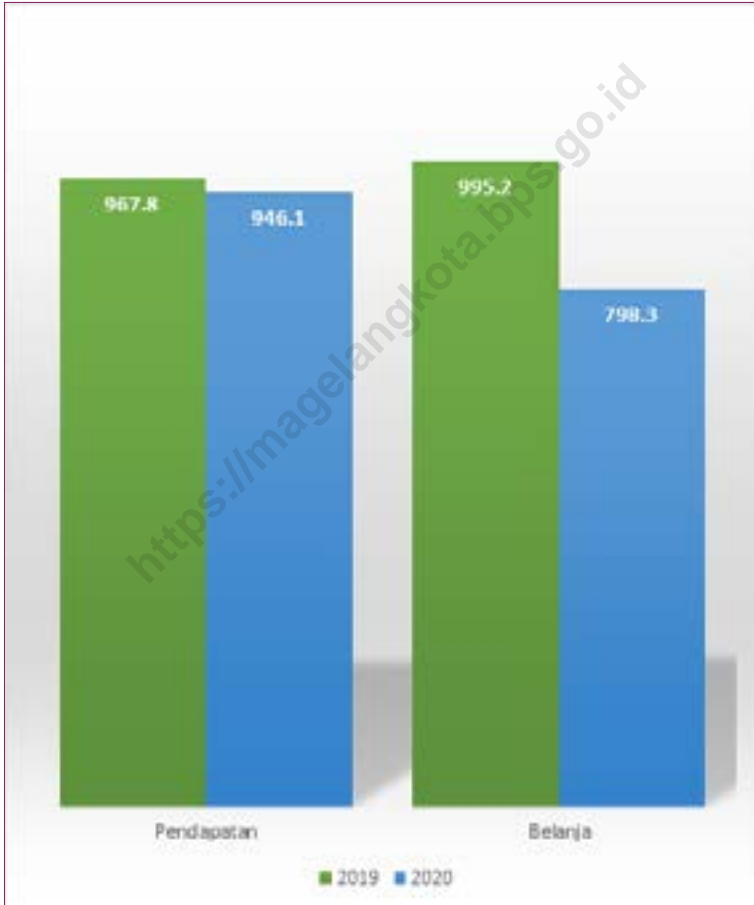
**Jumlah Pegawai Negeri Sipil Pemerintah Kota Magelang Menurut Tingkat Pendidikan di Kota Magelang, 2020**  
**Number of Civil Servants in the Government of Magelang Municipality by Educational Level In Magelang Municipality, 2020**



Sumber/Source : Badan Kepegawaian, Pendidikan dan Pelatihan (BKPP) Kota Magelang/BKPP of Magelang Municipality

**Gambar** 2.3  
**Figures**

**Realisasi Pendapatan dan Belanja Pemerintah Kota  
Magelang menurut Jenis Pendapatan, 2018-2020  
(milyar rupiah)**  
*Actual Revenues and Expenditures of Government of  
Magelang Municipality by Source of Revenues, 2018-  
2020 (billion rupiahs)*



Sumber/Source: BPS, Survei Statistik Keuangan Daerah/BPS-Statistics Indonesia, Financial Statistics of Provincial Government Survey

## 2.1 WILAYAH ADMINISTRATIF ADMINISTRATIVE AREA

**Tabel** 2.1.1 Jumlah Kelurahan Menurut Kecamatan di Kota Magelang, 2016–2020  
**Table** 2.1.1 *Number of Kelurahan by Subdistrict in Magelang Municipality, 2016–2020*

Kecamatan Subdistrict	2016	2017	2018	2019	2020
(1)	(2)	(3)	(4)	(5)	(6)
Magelang Selatan	6	6	6	6	6
Magelang Tengah	6	6	6	6	6
Magelang Utara	5	5	5	5	5
<b>Kota Magelang</b>	<b>17</b>	<b>17</b>	<b>17</b>	<b>17</b>	<b>17</b>

Sumber/Source: Peraturan Kepala Badan Pusat Statistik Nomor 1 Tahun 2020 Tanggal 5 Februari 2020 tentang Perubahan Atas Peraturan Kepala Badan Pusat Statistik Nomor 3 Tahun 2019 tentang Kode dan Nama Wilayah Kerja Statistik Tahun 2019/Chief Statistician Regulation Number 1/2020, February 5 2020, as a revision of Chief Statistician Regulation Number 3 of 2019 on Code and Name of Regional Level of Data Collection

**Tabel**  
**Table** 2.1.2**Klasifikasi Tingkat Pembangunan Kelurahan di Kota  
Magelang, 2020**  
*Urban Villages Development Level Classification in  
Magelang Municipality, 2020*

Kecamatan Subdistrict	Luas (km2) Total Area (square. km)	Jumlah Total	
		RW Hamlet	RT Neighbourhood
(1)	(2)	(3)	(4)
Magelang Selatan	7,13	70	326
Magelang Tengah	5,12	73	399
Magelang Utara	6,29	49	306
<b>Kota Magelang</b>	<b>18,54</b>	<b>192</b>	<b>1 031</b>

Sumber/Source: Bagian Tata Pemerintahan, Setda Kota Magelang/Section of Governance in the Secretary of Magelang Municipality

## 2.2 DEWAN PERWAKILAN RAKYAT DAERAH REGIONAL HOUSE OF REPRESENTATIVE

**Tabel** 2.2.1 **Jumlah Anggota Dewan Perwakilan Rakyat Daerah Menurut Partai Politik dan Jenis Kelamin di Kota Magelang, 2020**  
*Number of Regional House of Representatives's Members by Political Parties and Gender in Magelang Municipality, 2020*

Partai Politik <i>Political Parties</i>	Laki-laki <i>Male</i>	Perempuan <i>Female</i>	Jumlah <i>Total</i>
(1)	(2)	(3)	(4)
1. PDI Perjuangan	7	2	9
2. Partai Golongan Karya	2	1	3
3. Partai Keadilan Sejahtera	3	-	3
4. Partai Demokrat	2	1	3
5. Partai Kebangkitan Bangsa	3	-	3
6. Partai Gerakan Indonesia Raya	1	-	1
7. Partai Hati Nurani Rakyat	1	1	2
8. Partai Amanat Nasional	-	-	-
9. Partai Nasional Demokrat	-	-	-
10. Partai Persatuan Indonesia	1	-	1
<b>Jumlah/Total</b>	<b>20</b>	<b>5</b>	<b>25</b>

Sumber/Source: Dewan Perwakilan Rakyat Daerah (DPRD) Kota Magelang/*The Regional House of People's Representatives of Magelang Municipality*

**Tabel**  
**Table** 2.2.2

**Jumlah Anggota Dewan Perwakilan Rakyat Daerah  
Menurut Kelompok Umur di Kota Magelang, 2020**  
*Number of Regional House of Representatives's Members by  
Age Groups in Magelang Municipality, 2020*

<b>Kelompok Umur</b> <i>Age Groups</i>	<b>Jumlah</b> <i>Total</i>
(1)	(2)
20-30	3
31-40	2
41-50	8
51-60	7
61 ke atas	5
<b>Jumlah/Total</b>	<b>25</b>

Sumber/Source: Dewan Perwakilan Rakyat Daerah (DPRD) Kota Magelang/*The Regional House of People's Representatives of Magelang Municipality*



**Tabel** 2.2.3 **Jumlah Anggota Dewan Perwakilan Rakyat Daerah Menurut Tingkat Pendidikan di Kota Magelang, 2020**  
**Table** **Number of Regional House of Representatives's Members by Education Level in Magelang Municipality, 2020**

<b>Tingkat Pendidikan</b> <i>Education Level</i>	<b>Jumlah</b> <i>Total</i>
(1)	(2)
SLTA	8
D3	2
S1	10
S2	5
<b>Jumlah/Total</b>	<b>25</b>

Sumber/Source: Dewan Perwakilan Rakyat Daerah (DPRD) Kota Magelang/*The Regional House of People's Representatives of Magelang Municipality*

**Tabel**  
**Table** 2.2.4**Jumlah Kegiatan Rapat Badan/Panitia Dewan Perwakilan Rakyat Daerah di Kota Magelang, 2020**  
**Number of Council or Committee Meetings Activities of the Regional House of People's Representatives in Magelang Municipality, 2020**

Bulan Month	Badan Musya- warah Councils of Delibera- tion	Badan Anggar- an Councils of the Budget	Badan Pemben- tukan Perda Councils of Legis- lation	Badan Kehor- matan Councils of Honorary	Panitia Khusus Special Commitee	Jumlah Total
(1)	(2)	(3)	(4)	(5)	(6)	(7)
Januari/January	1	2	-	1	-	4
Februari/February	-	-	-	-	-	-
Maret/March	-	1	-	-	-	1
April/April	2	2	-	-	3	7
Mei/May	1	1	-	-	-	2
Juni/June	3	1	-	-	4	8
Juli/July	5	-	-	-	-	5
Agustus/August	2	3	-	-	-	5
September/September	3	1	1	1	-	6
Oktober/October	1	-	-	-	-	1
November/November	3	1	-	-	-	4
Desember/December	2	-	-	1	-	3
<b>2020</b>	<b>23</b>	<b>12</b>	<b>1</b>	<b>3</b>	<b>7</b>	<b>46</b>

Sumber/Source: Dewan Perwakilan Rakyat Daerah (DPRD) Kota Magelang/*The Regional House of People's Representatives of Magelang Municipality*

**Tabel**  
**Table 2.2.5****Jumlah Kegiatan Rapat Fraksi Dewan Perwakilan Rakyat Daerah di Kota Magelang, 2020**  
**Number of Faction Meeting Activities of the Regional House of People's Representatives in Magelang Municipality, 2020**

Bulan Month	Partai Golkar	PDIP	Demo krat	PKS	AIR	HANAS	Kebang kitan Bangsa	Jumlah Total
(1)	(2)	(3)	(4)	(5)	(6)	(7)	(8)	(9)
Januari/January	2	2	2	2	-	-	2	10
Februari/February	-	-	-	-	-	-	-	-
Maret/March	-	-	-	-	-	-	1	1
April/April	3	3	3	3	-	-	3	15
Mei/May	-	1	-	-	-	-	-	1
Juni/June	4	4	4	4	-	-	4	20
Juli/July	1	1	1	1	-	-	1	5
Agustus/August	2	2	2	2	-	-	2	10
September/September	3	3	3	3	-	-	3	15
Oktober/October	-	-	-	-	-	-	-	-
November/November	1	2	1	1	-	-	1	6
Desember/December	1	1	1	1	-	-	1	5
<b>2020</b>	<b>17</b>	<b>19</b>	<b>17</b>	<b>17</b>	<b>-</b>	<b>-</b>	<b>18</b>	<b>88</b>

Sumber/Source: Dewan Perwakilan Rakyat Daerah (DPRD) Kota Magelang/The Regional House of People's Representatives of Magelang Municipality

**Tabel**  
**Table** 2.2.6

**Jumlah Kegiatan Rapat Paripurna Dewan Perwakilan Rakyat Daerah di Kota Magelang, 2020**  
**Number of Plenary Meeting Activities of the Regional House of People's Representatives in Magelang Municipality, 2020**

<b>Bulan</b> <b>Month</b>	<b>Rapat Paripurna</b> <b>Plenary Meeting</b>	<b>Rapat Paripurna</b> <b>Istimewa</b> <b>Special Plenary Meeting</b>	<b>Jumlah</b> <b>Total</b>
(1)	(2)	(3)	(4)
Januari/January	1	-	1
Februari/February	-	-	-
Maret/March	-	-	-
April/April	3	-	3
Mei/May	-	-	-
Juni/June	6	-	6
Juli/July	1	-	1
Agustus/August	5	-	5
September/September	8	-	8
Oktober/October	-	-	-
November/November	5	-	5
Desember/December	3	-	3
<b>2020</b>	<b>32</b>	<b>-</b>	<b>32</b>

Sumber/Source: Dewan Perwakilan Rakyat Daerah (DPRD) Kota Magelang/*The Regional House of People's Representatives of Magelang Municipality*

**Tabel**  
**Table** 2.2.7

**Jumlah Kegiatan Persidangan Komisi-Komisi/Gabungan  
Komisi Dewan Perwakilan Rakyat Daerah di Kota  
Magelang, 2020**  
*Numbers of Commissions or Joint Commission Session  
Activities of the Regional House of People's Representatives  
in Magelang Municipality, 2020*

Bulan Month	Komisi-Komisi Commission				Jumlah Total
	A	B	C	Gabungan Komisi Joint Commission	
(1)	(2)	(3)	(4)	(5)	(6)
Januari/January	1	1	1	1	4
Februari/February	1	-	1	-	2
Maret/March	-	2	-	1	3
April/April	-	-	-	-	-
Mei/May	-	-	-	-	-
Juni/June	4	4	3	1	12
Juli/July	6	5	6	-	17
Agustus/August	5	5	4	1	15
September/September	2	3	2	-	7
Oktober/October	2	2	3	1	8
November/November	1	1	1	-	3
Desember/December	2	1	2	1	6
<b>2020</b>	<b>24</b>	<b>24</b>	<b>23</b>	<b>6</b>	<b>77</b>

Sumber/Source: Dewan Perwakilan Rakyat Daerah (DPRD) Kota Magelang/*The Regional House of People's Representatives of Magelang Municipality*

**Tabel**  
**Table 2.2.8****Jumlah Kegiatan Rapat Pimpinan Dewan Perwakilan Rakyat Daerah di Kota Magelang, 2020**  
**Number of Leaderships Meeting Activities of the Regional House of People's Representatives in Magelang Municipality, 2020**

<b>Bulan</b> <b>Month</b>	<b>Rapat Pimpinan</b> <b>Leadership Meeting</b>
(1)	(2)
Januari/January	2
Februari/February	1
Maret/March	1
April/April	1
Mei/May	-
Juni/June	1
Juli/July	1
Agustus/August	-
September/September	1
Oktober/October	2
November/November	1
Desember/December	1
<b>2020</b>	<b>12</b>

Sumber/Source: Dewan Perwakilan Rakyat Daerah (DPRD) Kota Magelang/*The Regional House of People's Representatives of Magelang Municipality*

**Tabel**  
**Table 2.2.9**

**Jumlah Kegiatan Rapat Koordinasi/Konsultasi/Dengar Pendapat Umum Dewan Perwakilan Rakyat Daerah di Kota Magelang, 2020**  
**Number of Coordination/Consultations/Public Hearings Meeting Activities of the Regional House of People's Representatives in Magelang Municipality Council, 2020**

<b>Bulan</b> <b>Month</b>	<b>Rapat Pleno/ Koordinasi Plenary or Coordination Meeting</b>	<b>Rapat Kerja Work Meeting</b>	<b>Rapat Konsultasi Consultation Meeting</b>	<b>Jumlah Total</b>
(1)	(2)	(3)	(4)	(5)
Januari/January	-	11	-	11
Februari/February	-	4	-	4
Maret/March	-	-	-	-
April/April	-	7	-	7
Mei/May	-	4	-	4
Juni/June	-	12	-	12
Juli/July	-	4	-	4
Agustus/August	-	5	-	5
September/September	-	3	-	3
Oktober/October	-	6	-	6
November/November	-	4	-	4
Desember/December	-	2	-	2
<b>2020</b>	-	<b>62</b>	-	<b>62</b>

Sumber/Source: Dewan Perwakilan Rakyat Daerah (DPRD) Kota Magelang/The Regional House of People's Representatives of Magelang Municipality

## 2.3 SUMBER DAYA MANUSIA HUMAN RESOURCES

**Tabel 2.3.1** Jumlah Pegawai Negeri Sipil Menurut Jabatan dan Jenis Kelamin di Kota Magelang, Desember 2019 dan Desember 2020  
*Number of Civil Servants by Occupation and Gender in Magelang Municipality, December 2019 and December 2020*

Jabatan <i>Occupation</i>	2019		
	Laki-laki <i>Male</i>	Perempuan <i>Female</i>	Jumlah <i>Total</i>
(1)	(2)	(3)	(4)
Fungsional Tertentu <i>Specific Functional</i>	378	1 003	1 381
Fungsional Umum <i>Staf General Functional</i>	505	447	952
Struktural/ <i>Structural</i>	282	227	509
Eselon V/5th Echelon	-	-	-
Eselon IV/4th Echelon	200	178	378
Eselon III/3rd Echelon	60	45	105
Eselon II/2nd Echelon	22	4	26
Eselon I/1st Echelon	-	-	-
<b>Jumlah/<i>Total</i></b>	<b>1 165</b>	<b>1 677</b>	<b>2 842</b>



Lanjutan Tabel/*Continued Table 2.3.1*

Jabatan <i>Occupation</i>	2020		
	Laki-laki <i>Male</i>	Perempuan <i>Female</i>	Jumlah <i>Total</i>
(1)	(5)	(6)	(7)
Fungsional Tertentu <i>Specific Functional</i>	348	941	1 289
Fungsional Umum <i>Staf General Functional</i>	459	436	895
Struktural/ <i>Structural</i>	265	209	474
Eselon V/5th Echelon	-	-	-
Eselon IV/4th Echelon	188	166	354
Eselon III/3rd Echelon	54	38	92
Eselon II/2nd Echelon	23	5	28
Eselon I/1st Echelon	-	-	-
<b>Jumlah/Total</b>	<b>1 072</b>	<b>1 586</b>	<b>2 658</b>

Sumber/Source: Badan Kepegawaian, Pendidikan dan Pelatihan (BKPP) Kota Magelang/BKPP of Magelang Municipality

**Tabel**  
**Table** 2.3.2

**Jumlah Pegawai Negeri Sipil Menurut Tingkat Pendidikan dan Jenis Kelamin di Kota Magelang, Desember 2019 dan Desember 2020**  
**Number of Civil Servants by Educational Level and Gender in Magelang Municipality, December 2019 and December 2020**

Tingkat Pendidikan <i>Educational Level</i>	2019		
	Laki-laki <i>Male</i>	Perempuan <i>Female</i>	Jumlah <i>Total</i>
(1)	(2)	(3)	(4)
Sampai dengan SD <i>Up to Primary School</i>	76	7	83
SMP/Sederajat <i>General Vocational Junior High School</i>	102	11	113
SMA/Sederajat <i>General/Vocational Senior High School</i>	238	212	450
Diploma I, II/Akta I, II <i>Diploma I, II/Akta I, II</i>	27	48	75
Diploma III/Akta III/Sarjana Muda <i>Diploma III/Akta III/Bachelor</i>	110	337	447
Tingkat Sarjana/Doktor/Ph.D <i>University Graduates</i>	612	1 062	1 674
<b>Jumlah/Total</b>	<b>1 165</b>	<b>1 677</b>	<b>2 842</b>

Lanjutan Tabel/Continued Table 2.3.2

Tingkat Pendidikan <i>Educational Level</i>	2020		
	Laki-laki <i>Male</i>	Perempuan <i>Female</i>	Jumlah <i>Total</i>
(1)	(5)	(6)	(7)
Sampai dengan SD <i>Up to Primary School</i>	...	...	66
SMP/Sederajat <i>General Vocational Junior High School</i>	...	...	101
SMA/Sederajat <i>General/Vocational Senior High School</i>	...	...	378
Diploma I, II/Akta I, II <i>Diploma I, II/Akta I, II</i>	...	...	59
Diploma III/Akta III/Sarjana Muda <i>Diploma III/Akta III/Bachelor</i>	...	...	451
Tingkat Sarjana/Doktor/Ph.D <i>University Graduates</i>	...	...	1 603
<b>Jumlah/Total</b>	<b>1 072</b>	<b>1 586</b>	<b>2 658</b>

Sumber/Source: Badan Kepegawaian, Pendidikan dan Pelatihan (BKPP) Kota Magelang/BKPP of Magelang Municipality

**Tabel**  
**Table** 2.3.2

**Jumlah Pegawai Negeri Sipil Menurut Tingkat  
Kepangkatan dan Jenis Kelamin di Kota Magelang,  
Desember 2019 dan Desember 2020**  
*Number of Civil Servants by Hierarchy and Gender in  
Magelang Municipality, December 2019 and December  
2020*

Pangkat/Golongan/Ruang <i>Hierarchy</i>	2019		
	Laki-laki <i>Male</i>	Perempuan <i>Female</i>	Jumlah <i>Total</i>
(1)	(2)	(3)	(4)
1. I/A (Juru Muda)	-	-	-
2. I/B (Juru Muda Tingkat I)	1	-	1
3. I/C (Juru)	41	5	46
4. I/D (Juru Tingkat I)	32	2	34
<b>Golongan I/Range I</b>	<b>74</b>	<b>7</b>	<b>81</b>
5. II/A (Pengatur Muda)	52	3	55
6. II/B (Pengatur Muda Tingkat I)	47	29	76
7. II/C (Pengatur)	78	72	150
8. II/D (Pengatur Tingkat I)	115	127	242
<b>Golongan II/Range II</b>	<b>292</b>	<b>231</b>	<b>523</b>
9. III/A (Penata Muda)	102	279	381
10. III/B (Penata Muda Tingkat I)	148	263	411
11. III/C (Penata)	135	206	341
12. III/D (Penata Tingkat I)	195	306	501
<b>Golongan III/Range III</b>	<b>580</b>	<b>1 054</b>	<b>1 634</b>
13. IV/A (Pembina)	170	334	504
14. IV/B (Pembina Tingkat I)	25	38	63
15. IV/C (Pembina Utama Muda)	24	10	34
16. IV/D (Pembina Utama Madya)	-	3	3
17. IV/E (Pembina Utama)	-	-	-
<b>Golongan IV/Range IV</b>	<b>219</b>	<b>385</b>	<b>604</b>
<b>Jumlah/Total</b>	<b>1 165</b>	<b>1 677</b>	<b>2 842</b>

Lanjutan Tabel/*Continued Table 2.3.3*

Pangkat/Golongan/Ruang <i>Hierarchy</i>	2020		
	Laki-laki <i>Male</i>	Perempuan <i>Female</i>	Jumlah <i>Total</i>
(1)	(5)	(6)	(7)
1. I/A (Juru Muda)	-	-	-
2. I/B (Juru Muda Tingkat I)	-	-	-
3. I/C (Juru)	21	4	25
4. I/D (Juru Tingkat I)	39	3	42
<b>Golongan I/Range I</b>	<b>60</b>	<b>7</b>	<b>67</b>
5. II/A (Pengatur Muda)	25	1	26
6. II/B (Pengatur Muda Tingkat I)	64	23	87
7. II/C (Pengatur)	56	57	113
8. II/D (Pengatur Tingkat I)	121	114	235
<b>Golongan II/Range II</b>	<b>266</b>	<b>195</b>	<b>461</b>
9. III/A (Penata Muda)	100	267	367
10. III/B (Penata Muda Tingkat I)	135	273	408
11. III/C (Penata)	119	205	324
12. III/D (Penata Tingkat I)	170	283	453
<b>Golongan III/Range III</b>	<b>524</b>	<b>1 028</b>	<b>1 552</b>
13. IV/A (Pembina)	171	311	482
14. IV/B (Pembina Tingkat I)	31	33	64
15. IV/C (Pembina Utama Muda)	19	10	29
16. IV/D (Pembina Utama Madya)	1	2	3
17. IV/E (Pembina Utama)	-	-	-
<b>Golongan IV/Range IV</b>	<b>222</b>	<b>356</b>	<b>578</b>
<b>Jumlah/Total</b>	<b>1 072</b>	<b>1 586</b>	<b>2 658</b>

Sumber/Source: Badan Kepegawaian, Pendidikan dan Pelatihan (BKPP) Kota Magelang/BKPP of Magelang Municipality

**Tabel 2.3.4** Jumlah Pegawai Negeri Sipil Pemerintah Kota Magelang Menurut Unit Kerja dan Jenis Kelamin, 2020  
**Table** *Number of Civil Servants in the Government of Magelang Municipality by Work Unit and Gender, 2020*

Unit Kerja <i>Work Unit</i>	Jenis Kelamin/ <i>Gender</i>		
	Laki-laki <i>Male</i>	Perempuan <i>Female</i>	Jumlah <i>Total</i>
(1)	(2)	(3)	(4)
1. Sekretariat Daerah	1	-	1
2. Ast. Pemerintahan dan Kesejahteraan Rakyat	-	-	-
3. Ast. Perekonomian dan Pembangunan	1	-	1
4. Asisten Administrasi Umum	1	-	1
5. Staf Ahli Bidang Hukum, Politik dan Pemerintah	1	-	1
6. Staf Ahli Bidang Pembangunan, Ekonomi dan Keuangan	-	1	1
7. Staf Ahli Bidang Kemasyarakatan dan Sumber Daya Manusia	1	-	1
8. Bagian Pemerintahan	2	8	10
9. Bagian Organisasi	5	4	9
10. Bagian Hukum	6	3	9
11. Bagian Perekonomian dan Sumber Daya Alam	4	5	9
12. Bagian Administrasi Pembangunan	3	4	7
13. Bagian Kesejahteraan Rakyat	7	3	10
14. Bagian Program, Keuangan dan Perlengkapan	-	-	-
15. Bagian Umum	23	26	49
16. Bagian Protokol dan Komunikasi Pimpinan	9	8	17
17. Bagian Pengadaan Barang/Jasa	4	2	6

Lanjutan Tabel/Continued Table 2.3.4

Unit Kerja Work Unit	Jenis Kelamin/Gender		
	Laki-laki Male	Perempuan Female	Jumlah Total
(1)	(2)	(3)	(4)
18. Sekretariat DPRD	11	12	23
19. Inspektorat	11	19	30
20. Rumah Sakit Umum Daerah Tidar	111	255	366
21. Satuan Polisi Pamong Praja	40	5	45
22. Badan Perencanaan Pembangunan Daerah	16	16	32
23. Badan Penelitian dan Pengembangan	9	8	17
24. Badan Pengelola Keuangan dan Aset Daerah	29	26	55
25. Badan Kepegawaian, Pendidikan dan Pelatihan	14	24	38
26. Badan Kesatuan Bangsa, Politik dan Perlindungan Masyarakat	13	6	19
27. Dinas Pendidikan dan Kebudayaan	23	38	61
28. Dinas Kesehatan	34	66	100
29. Dinas Pekerjaan Umum dan Tata Ruang	39	10	49
30. Dinas Perumahan dan Kawasan Permukiman	19	9	28
31. Dinas Sosial	12	9	21
32. Dinas Tenaga Kerja	10	12	22
33. Dinas Pemberdayaan Masyarakat, Perempuan, Perlindungan Anak, Pengendalian Penduduk dan Keluarga Berencana	10	12	22

Lanjutan Tabel/*Continued Table 2.3.4*

Unit Kerja <i>Work Unit</i>	Jenis Kelamin/ <i>Gender</i>		
	Laki-laki <i>Male</i>	Perempuan <i>Female</i>	Jumlah <i>Total</i>
(1)	(2)	(3)	(4)
34. Dinas Pertanian dan Pangan	21	14	35
35. Dinas Lingkungan Hidup	69	12	81
36. Dinas Kependudukan dan Pencatatan Sipil	10	12	22
37. Dinas Perhubungan	22	10	32
38. Dinas Komunikasi, Informatika dan Statistik	14	13	27
39. Dinas Penanaman Modal dan Pelayanan Terpadu Satu Pintu	7	20	27
40. Dinas Kepemudaan, Olahraga dan Pariwisata	13	7	20
41. Dinas Perpustakaan dan Kearsipan	9	19	28
42. Dinas Perindustrian dan Perdagangan	65	17	82
43. Dinas Pendidikan dan Kebudayaan (Sekolah)	264	641	905
44. Dinas Kesehatan (Puskesmas)	19	147	166
45. Kecamatan Magelang Selatan	28	29	57
46. Kecamatan Magelang Tengah	31	29	60
47. Kecamatan Magelang Utara	31	25	56
<b>Jumlah/<i>Total</i></b>	<b>1 072</b>	<b>1 586</b>	<b>2 658</b>

Catatan/*Note*: Terdapat Perubahan SOTK Sekretariat Daerah sesuai Perwal Nomor 72 Tahun 2019/*There is a change in the SOTK of the Regional Secretariat according to Regulation Number 72 of 2019*

Sumber/*Source*: Badan Kepegawaian, Pendidikan dan Pelatihan (BKPP) Kota Magelang/*BKPP of Magelang Municipality*



**Tabel**  
**Table 2.3.5****Jumlah Pegawai Negeri Sipil Pemerintah Kota Magelang  
Menurut Unit Kerja dan Tingkat Pendidikan, 2020**  
**Number of Civil Servants in the Government of Magelang  
Municipality by Work Unit and Education Level, 2020**

Unit Kerja Work Unit	Tingkat Pendidikan/Education Level				
	SD	SMP	SMA	D1/D2	D3
(1)	(2)	(3)	(4)	(5)	(6)
1. Sekretariat Daerah	-	-	-	-	-
2. Ast. Pemerintahan dan Kesejahteraan Rakyat	-	-	-	-	-
3. Ast. Perekonomian dan Pembangunan	-	-	-	-	-
4. Asisten Administrasi Umum	-	-	-	-	-
5. Staf Ahli Bidang Hukum, Politik dan Pemerintah	-	-	-	-	-
6. Staf Ahli Bidang Pembangunan, Ekonomi dan Keuangan	-	-	-	-	-
7. Staf Ahli Bidang Masyarakat dan Sumber Daya Manusia	-	-	-	-	-
8. Bagian Pemerintahan	-	-	3	-	1
9. Bagian Organisasi	-	-	-	-	3
10. Bagian Hukum	-	-	1	-	1
11. Bagian Perekonomian dan Sumber Daya Alam	-	1	1	-	-
12. Bagian Administrasi Pembangunan	-	-	2	-	1
13. Bagian Kesejahteraan Rakyat	-	-	2	-	1
14. Bagian Program, Keuangan dan Perlengkapan	-	-	-	-	-
15. Bagian Umum	5	5	18	1	6
16. Bagian Protokol dan Komunikasi Pimpinan	-	-	5	-	2
17. Bagian Pengadaan Barang/Jasa	-	-	1	-	2

Lanjutan Tabel/*Continued Table 2.3.5*

Unit Kerja <i>Work Unit</i>	Tingkat Pendidikan/ <i>Education Level</i>			Jumlah <i>Total</i>
	D4/S1	S2	S3	
(1)	(7)	(8)	(9)	(10)
1. Sekretariat Daerah	-	1	-	1
2. Ast. Pemerintahan dan Kesejahteraan Rakyat	-	-	-	0
3. Ast. Perekonomian dan Pembangunan	-	1	-	1
4. Asisten Administrasi Umum	-	1	-	1
5. Staf Ahli Bidang Hukum, Politik dan Pemerintah	-	1	-	1
6. Staf Ahli Bidang Pembangunan, Ekonomi dan Keuangan	1	-	-	1
7. Staf Ahli Bidang Masyarakat dan Sumber Daya Manusia	1	-	-	1
8. Bagian Pemerintahan	4	2	-	10
9. Bagian Organisasi	5	1	-	9
10. Bagian Hukum	7	-	-	9
11. Bagian Perekonomian dan Sumber Daya Alam	3	4	-	9
12. Bagian Administrasi Pembangunan	2	2	-	7
13. Bagian Kesejahteraan Rakyat	7	-	-	10
14. Bagian Program, Keuangan dan Perlengkapan	-	-	-	-
15. Bagian Umum	11	3	-	49
16. Bagian Protokol dan Komunikasi Pimpinan	7	3	-	17
17. Bagian Pengadaan Barang/Jasa	2	1	-	6

Lanjutan Tabel/*Continued Table 2.3.5*

Unit Kerja <i>Work Unit</i>	Tingkat Pendidikan/ <i>Education Level</i>				
	SD	SMP	SMA	D1/D2	D3
(1)	(2)	(3)	(4)	(5)	(6)
18. Sekretariat DPRD	1	2	6	-	-
19. Inspektorat	-	1	2	-	2
20. Rumah Sakit Umum Daerah Tidar	6	11	46	-	184
21. Satuan Polisi Pamong Praja	2	5	22	-	1
22. Badan Perencanaan Pembangunan Daerah	-	-	2	-	2
23. Badan Penelitian dan Pengembangan	-	1	2	-	2
24. Badan Pengelola Keuangan dan Aset Daerah	1	3	10	-	8
25. Badan Kepegawaian, Pendidikan dan Pelatihan	-	-	6	-	6
26. Badan Kesatuan Bangsa, Politik dan Perlindungan Masyarakat	-	-	5	-	1
27. Dinas Pendidikan dan Kebudayaan	-	5	13	-	6
28. Dinas Kesehatan	3	-	14	2	48
29. Dinas Pekerjaan Umum dan Tata Ruang	3	3	11	-	4
30. Dinas Perumahan dan Kawasan Permukiman	1	2	6	-	2
31. Dinas Sosial	1	1	5	1	1
32. Dinas Tenaga Kerja	-	1	6	-	1
33. Dinas Pemberdayaan Masyarakat, Perempuan, Perlindungan Anak, Pengendalian Penduduk dan Keluarga Berencana	-	2	4	-	3

Lanjutan Tabel/*Continued Table 2.3.5*

Unit Kerja <i>Work Unit</i>	Tingkat Pendidikan/ <i>Education Level</i>			Jumlah <i>Total</i>
	D4/S1	S2	S3	
(1)	(7)	(8)	(9)	(10)
18. Sekretariat DPRD	12	2	-	23
19. Inspektorat	16	9	-	30
20. Rumah Sakit Umum Daerah Tidar	96	23	-	366
21. Satuan Polisi Pamong Praja	11	4	-	45
22. Badan Perencanaan Pembangunan Daerah	14	14	-	32
23. Badan Penelitian dan Pengembangan	6	6	-	17
24. Badan Pengelola Keuangan dan Aset Daerah	22	11	-	55
25. Badan Kepegawaian, Pendidikan dan Pelatihan	20	6	-	38
26. Badan Kesatuan Bangsa, Politik dan Perlindungan Masyarakat	10	3	-	19
27. Dinas Pendidikan dan Kebudayaan	27	10	-	61
28. Dinas Kesehatan	23	10	-	100
29. Dinas Pekerjaan Umum dan Tata Ruang	22	6	-	49
30. Dinas Perumahan dan Kawasan Permukiman	12	5	-	28
31. Dinas Sosial	6	6	-	21
32. Dinas Tenaga Kerja	11	3	-	22
33. Dinas Pemberdayaan Masyarakat, Perempuan, Perlindungan Anak, Pengendalian Penduduk dan Keluarga Berencana	8	5	-	22

Lanjutan Tabel/*Continued Table 2.3.5*

Unit Kerja <i>Work Unit</i>	Tingkat Pendidikan/ <i>Education Level</i>				
	SD	SMP	SMA	D1/D2	D3
(1)	(2)	(3)	(4)	(5)	(6)
34. Dinas Pertanian dan Pangan	-	1	9	-	4
35. Dinas Lingkungan Hidup	23	15	17	-	4
36. Dinas Kependudukan dan Pencatatan Sipil	-	-	7	-	4
37. Dinas Perhubungan	2	1	3	10	2
38. Dinas Komunikasi, Informatika dan Statistik	-	1	3	-	2
39. Dinas Penanaman Modal dan Pelayanan Terpadu Satu Pintu	-	-	2	-	4
40. Dinas Kepemudaan, Olahraga dan Pariwisata	-	-	6	1	-
41. Dinas Perpustakaan dan Kearsipan	-	-	6	-	6
42. Dinas Perindustrian dan Perdagangan	4	14	24	-	3
43. Dinas Pendidikan dan Kebudayaan (Sekolah)	8	16	46	42	9
44. Dinas Kesehatan (Puskesmas)	3	1	18	2	98
45. Kecamatan Magelang Selatan	1	4	15	-	11
46. Kecamatan Magelang Tengah	2	4	14	-	7
47. Kecamatan Magelang Utara	-	1	15	-	9
<b>Jumlah/Total</b>	<b>66</b>	<b>101</b>	<b>378</b>	<b>59</b>	<b>451</b>

Lanjutan Tabel/*Continued Table 2.3.5*

Unit Kerja <i>Work Unit</i>	Tingkat Pendidikan/ <i>Education Level</i>			Jumlah <i>Total</i>
	D4/S1	S2	S3	
(1)	(7)	(8)	(9)	(10)
34. Dinas Pertanian dan Pangan	16	5	-	35
35. Dinas Lingkungan Hidup	13	9	-	81
36. Dinas Kependudukan dan Pencatatan Sipil	5	6	-	22
37. Dinas Perhubungan	11	3	-	32
38. Dinas Komunikasi, Informatika dan Statistik	14	7	-	27
39. Dinas Penanaman Modal dan Pelayanan Terpadu Satu Pintu	16	5	-	27
40. Dinas Kepemudaan, Olahraga dan Pariwisata	9	4	-	20
41. Dinas Perpustakaan dan Kearsipan	12	4	-	28
42. Dinas Perindustrian dan Perdagangan	29	8	-	82
43. Dinas Pendidikan dan Kebudayaan (Sekolah)	722	60	2	905
44. Dinas Kesehatan (Puskesmas)	41	3	-	166
45. Kecamatan Magelang Selatan	21	5	-	57
46. Kecamatan Magelang Tengah	32	1	-	60
47. Kecamatan Magelang Utara	27	4	-	56
<b>Jumlah/<i>Total</i></b>	<b>1 334</b>	<b>267</b>	<b>2</b>	<b>2 658</b>

Catatan/*Note*: Terdapat Perubahan SOTK Sekretariat Daerah sesuai Perwal Nomor 72 Tahun 2019/*There is a change in the SOTK of the Regional Secretariat according to Regulation Number 72 of 2019*

Sumber/*Source*: Badan Kepegawaian, Pendidikan dan Pelatihan (BKPP) Kota Magelang/*BKPP of Magelang Municipality*

**Tabel**  
**Table 2.3.6****Jumlah Pegawai Negeri Sipil Pemerintah Kota Magelang  
Menurut Unit Kerja dan Golongan, 2020**  
**Number of Civil Servants in the Government of Magelang  
Municipality by Work Unit and Class, 2020**

Unit Kerja Work Unit	Golongan/Class				Jumlah Total
	I	II	III	IV	
(1)	(2)	(3)	(4)	(5)	(6)
1. Sekretariat Daerah	-	-	-	1	1
2. Ast. Pemerintahan dan Kesejahteraan Rakyat	-	-	-	-	-
3. Ast. Perekonomian dan Pembangunan	-	-	-	1	1
4. Asisten Administrasi Umum	-	-	-	1	1
5. Staf Ahli Bidang Hukum, Politik dan Pemerintah	-	-	-	1	1
6. Staf Ahli Bidang Pembangunan, Ekonomi dan Keuangan	-	-	-	1	1
7. Staf Ahli Bidang Kemasyarakatan dan Sumber Daya Manusia	-	-	-	1	1
8. Bagian Pemerintahan	-	2	7	1	10
9. Bagian Organisasi	-	2	7	-	9
10. Bagian Hukum	-	2	7	-	9
11. Bagian Perekonomian dan Sumber Daya Alam	-	2	4	3	9
12. Bagian Administrasi Pembangunan	-	3	3	1	7
13. Bagian Kesejahteraan Rakyat	-	2	7	1	10
14. Bagian Program, Keuangan dan Perlengkapan	-	-	-	-	-
15. Bagian Umum	5	21	21	2	49
16. Bagian Protokol dan Komunikasi Pimpinan	-	2	14	1	17
17. Bagian Pengadaan Barang/Jasa	-	1	5	-	6

Lanjutan Tabel/*Continued Table 2.3.6*

Unit Kerja <i>Work Unit</i>	Golongan/ <i>Class</i>				Jumlah <i>Total</i>
	I	II	III	IV	
(1)	(2)	(3)	(4)	(5)	(6)
18. Sekretariat DPRD	3	3	14	3	23
19. Inspektorat	-	2	16	12	30
20. Rumah Sakit Umum Daerah Tidar	6	58	261	41	366
21. Satuan Polisi Pamong Praja	2	25	13	5	45
22. Badan Perencanaan Pembangunan Daerah	-	1	25	6	32
23. Badan Penelitian dan Pengembangan	-	3	9	5	17
24. Badan Pengelola Keuangan dan Aset Daerah	1	12	36	6	55
25. Badan Kepegawaian, Pendidikan dan Pelatihan	-	8	24	6	38
26. Badan Kesatuan Bangsa, Politik dan Perlindungan Masyarakat	-	2	13	4	19
27. Dinas Pendidikan dan Kebudayaan	-	17	30	14	61
28. Dinas Kesehatan	3	20	69	8	100
29. Dinas Pekerjaan Umum dan Tata Ruang	3	12	30	4	49
30. Dinas Perumahan dan Kawasan Permukiman	1	7	16	4	28
31. Dinas Sosial	-	6	10	5	21
32. Dinas Tenaga Kerja	-	5	13	4	22
33. Dinas Pemberdayaan Masyarakat, Perempuan, Perlindungan Anak, Pengendalian Penduduk dan Keluarga Berencana	-	3	15	4	22



Lanjutan Tabel/*Continued Table 2.3.6*

Unit Kerja <i>Work Unit</i>	Golongan/ <i>Class</i>				Jumlah <i>Total</i>
	I	II	III	IV	
(1)	(2)	(3)	(4)	(5)	(6)
34. Dinas Pertanian dan Pangan	-	5	19	11	35
35. Dinas Lingkungan Hidup	22	29	26	4	81
36. Dinas Kependudukan dan Pencatatan Sipil	-	3	13	6	22
37. Dinas Perhubungan	2	14	14	2	32
38. Dinas Komunikasi, Informatika dan Statistik	-	6	15	6	27
39. Dinas Penanaman Modal dan Pelayanan Terpadu Satu Pintu	-	4	15	8	27
40. Dinas Kepemudaan, Olahraga dan Pariwisata	-	2	14	4	20
41. Dinas Perpustakaan dan Kearsipan	-	5	17	6	28
42. Dinas Perindustrian dan Perdagangan	4	36	29	13	82
43. Dinas Pendidikan dan Kebudayaan (Sekolah)	8	66	485	346	905
44. Dinas Kesehatan (Puskesmas)	3	20	125	18	166
45. Kecamatan Magelang Selatan	1	16	37	3	57
46. Kecamatan Magelang Tengah	3	16	39	2	60
47. Kecamatan Magelang Utara	-	18	35	3	56
<b>Jumlah/<i>Total</i></b>	<b>67</b>	<b>461</b>	<b>1 552</b>	<b>578</b>	<b>2 658</b>

Catatan/*Note*: Terdapat Perubahan SOTK Sekretariat Daerah sesuai Perwal Nomor 72 Tahun 2019/*There is a change in the SOTK of the Regional Secretariat according to Regulation Number 72 of 2019*

Sumber/*Source*: Badan Kepegawaian, Pendidikan dan Pelatihan (BKPP) Kota Magelang/*BKPP of Magelang Municipality*

## 2.4 KEUANGAN PEMERINTAH GOVERNMENT FINANCE

**Tabel 2.4.1** Realisasi Pendapatan Pemerintah Kota Magelang Menurut Jenis Pendapatan (ribu rupiah), 2017–2020  
*Actual Magelang Municipal Government Revenues by Kind of Revenues (thousand rupiahs), 2017–2020*

Jenis Pendapatan/Kind of Revenues	2017	2018
(1)	(2)	(3)
<b>1. Pendapatan Asli Daerah (PAD)/Regional Revenue</b>	233 557 714,356	249 877 424,347
1.1 Pajak Daerah/Regional Tax	31 206 960,485	34 283 039,991
1.2 Retribusi Daerah/Regional Retribution	6 243 021,736	5 642 331,979
1.3 Hasil Pengelolaan Kekayaan Daerah yang Dipisahkan/ Separated Management of Regional Wealth	7 711 404 121	8 693 813,515
1.4 Lain-lain PAD yang Sah/Other Regional Revenue	188 396 328,014	201 258 238,862
<b>2. Dana Perimbangan/Balance Funds</b>	553 115 007,612	570 455 641,253
2.1 Bagi Hasil Pajak dan Bukan Pajak/Tax and Non Tax Sharing	26 685 769,289	24 423 094,444
2.2 Dana Alokasi Umum/General Allocation Fund	440 041 244,000	440 041 244,000
2.3 Dana Alokasi Khusus/Special Allocation Fund	86 387 994 323	105 991 302,809
<b>3. Lain-lain Pendapatan yang Sah/Other Revenue</b>	122 853 140,952	87 756 420,309
3.1 Pendapatan Hibah/Grant	24 050 844,059	18 087 872,725
3.2 Dana Darurat/Emergency Fund	-	-
3.3 Bagi Hasil Pajak dari Provinsi dan Pemerintah Daerah Lainnya/Tax Sharing Revenue from Provincial and Other Regional Governments	41 855 667,000	46 788 343,659
3.4 Dana Penyesuaian dan Otonomi Khusus/Regional Adjustment and Autonomy Fund	47 039 466,000	18 250 000,000
3.5 Bantuan Keuangan dari Provinsi atau Pemerintah Daerah Lainnya/Financial Assistance from Provincial or Other Regional Governments	9 701 162,500	3 916 290,000
3.6 Pendapatan Lainnya/Others	206 001,393	713 913,925
<b>Jumlah/Total</b>	<b>909 525 862,920</b>	<b>908 089 485,909</b>

Lanjutan Tabel/Continued Table 2.4.1

Jenis Pendapatan/Kind of Revenues	2019	2020
(1)	(4)	(5)
<b>1. Pendapatan Asli Daerah (PAD)/Regional Revenue</b>	273 582 932,151	290 753 075,229
1.1 Pajak Daerah/Regional Tax	40 432 696,639	35 958 686,531
1.2 Retribusi Daerah/Regional Retribution	6 942 060,743	5 320 956,332
1.3 Hasil Pengelolaan Kekayaan Daerah yang Dipisahkan/ Separated Management of Regional Wealth	9 098 845,504	9 217 035,218
1.4 Lain-lain PAD yang Sah/Other Regional Revenue	217 109 329,265	240 256 397,148
<b>2. Dana Perimbangan/Balance Funds</b>	574 099 278,956	525 575 219,057
2.1 Bagi Hasil Pajak dan Bukan Pajak/Tax and Non Tax Sharing	19 159 017,863	28 425 592,273
2.2 Dana Alokasi Umum/General Allocation Fund	455 177 029,000	416 722 396,000
2.3 Dana Alokasi Khusus/Special Allocation Fund	99 763 232,093	80 427 230,784
<b>3. Lain-lain Pendapatan yang Sah/Other Revenue</b>	120 103 623,136	129 786 700,970
3.1 Pendapatan Hibah/Grant	18 556 798,966	19 493 678,991
3.2 Dana Darurat/Emergency Fund	-	-
3.3 Bagi Hasil Pajak dari Provinsi dan Pemerintah Daerah Lainnya/Tax Sharing Revenue from Provincial and Other Regional Governments	49 597 892,921	47 989 055,670
3.4 Dana Penyesuaian dan Otonomi Khusus/Regional Adjustment and Autonomy Fund	42 396 139,000	57 423 984,000
3.5 Bantuan Keuangan dari Provinsi atau Pemerintah Daerah Lainnya/Financial Assistance from Provincial or Other Regional Governments	8 665 271,000	4 312 568,000
3.6 Pendapatan Lainnya/Others	887 521,249	567 414,309
<b>Jumlah/Total</b>	<b>967 785 834,243</b>	<b>946 114 995,256</b>

Sumber/Source: BPS, Survei Statistik Keuangan Daerah/BPS-Statistics Indonesia, Financial Statistics of Provincial Government Survey

**Tabel**  
**Table 2.4.2****Realisasi Belanja Pemerintah Kota Magelang Menurut  
Jenis Belanja (ribu rupiah), 2017–2020  
Actual Magelang Municipal Government Expenditures by  
Kind of Expenditures (thousand rupiahs), 2017–2020**

<b>Jenis Belanja</b> <b>Kind of Expenditures</b>	<b>2017</b>	<b>2018</b>
(1)	(2)	(3)
<b>1. Belanja Tidak Langsung/Indirect Expenditures</b>	284 176 958,291	280 174 190,595
1.1 Belanja Pegawai/Personnel Expenditures	270 261 944,831	262 442 804,917
1.2 Belanja Bunga/Interest Expenditures	-	-
1.3 Belanja Subsidi/Subsidies Expenditures	-	-
1.4 Belanja Hibah/Grant Expenditures	8 297 155,620	10 447 285,378
1.5 Belanja Bantuan Sosial/Social Aid Expenditures	4 926 411,000	6 623 398,000
1.6 Belanja Bagi Hasil Kepada Provinsi/Kab/Kota dan Pem. Desa/Sharing Fund Expenditure to Provinces/Districts/Cities and Village Governments	-	-
1.7 Belanja Bantuan Keuangan Kepada Provinsi/Kab/Kota dan Pem. Desa/Financial Aids Expenditures to Provinces/Districts/Cities and Village Governments	560 702,300	660 702,300
1.8 Belanja Tidak Terduga/Unpredicted Expenditures	130 744,540	-
<b>2. Belanja Langsung/Direct Expenditures</b>	595 231 223,156	657 171 555,875
2.1 Belanja Pegawai/Personnel Expenditures	51 500 832,693	55 417 296,173
2.2 Belanja Barang dan Jasa/Goods and Services Expenditures	310 659 433,831	364 331 345,509
2.3 Belanja Modal/Capital Expenditure	233 070 956,632	237 422 914,193
<b>Jumlah/Total</b>	<b>879 408 181,447</b>	<b>937 345 746,470</b>

Lanjutan Tabel/*Continued Table 2.4.2*

<b>Jenis Belanja</b> <i>Kind of Expenditures</i>	<b>2019</b>	<b>2020</b>
(1)	(4)	(5)
<b>1. Belanja Tidak Langsung/<i>Indirect Expenditures</i></b>	288 817 755,732	312 589 050,962
1.1 Belanja Pegawai/ <i>Personnel Expenditures</i>	274 269 057,432	266 149 167,888
1.2 Belanja Bunga/ <i>Interest Expenditures</i>	-	-
1.3 Belanja Subsidi/ <i>Subsidies Expenditures</i>	-	-
1.4 Belanja Hibah/ <i>Grant Expenditures</i>	11 693 478,600	21 620 162,135
1.5 Belanja Bantuan Sosial/ <i>Social Aid Expenditures</i>	2 290 240,000	904 230,000
1.6 Belanja Bagi Hasil Kepada Provinsi/Kab/Kota dan Pem. Desa/ <i>Sharing Fund Expenditure to Provinces/Districts/Cities and Village Governments</i>	-	-
1.7 Belanja Bantuan Keuangan Kepada Provinsi/Kab/Kota dan Pem. Desa/ <i>Financial Aids Expenditures to Provinces/Districts/Cities and Village Governments</i>	563 199,700	-
1.8 Belanja Tidak Terduga/ <i>Unpredicted Expenditures</i>	1 780,000	23 915 490,939
<b>2. Belanja Langsung/<i>Direct Expenditures</i></b>	706 344 363,880	485 699 029,989
2.1 Belanja Pegawai/ <i>Personnel Expenditures</i>	58 739 325,374	48 921 427,331
2.2 Belanja Barang dan Jasa/ <i>Goods and Services Expenditures</i>	375 549 834,302	320 219 205,268
2.3 Belanja Modal/ <i>Capital Expenditure</i>	272 055 204,204	116 558 397,390
<b>Jumlah/<i>Total</i></b>	<b>995 162 119,612</b>	<b>798 288 080,951</b>

Sumber/*Source*: BPS, Survei Statistik Keuangan Daerah/*BPS-Statistics Indonesia, Financial Statistics of Provincial Government Survey*

# Penduduk dan Ketenagakerjaan

## Population and Employment



Laju Pertumbuhan Penduduk 2010 - 2020  
0,27



Rasio Jenis Kelamin 98,30





**PENJELASAN TEKNIS**

1. Sumber utama data kependudukan adalah sensus penduduk yang dilaksanakan setiap sepuluh tahun sekali. Sensus penduduk telah dilaksanakan sebanyak enam kali sejak Indonesia merdeka, yaitu tahun 1961, 1971, 1980, 1990, 2000, dan 2010.

Di dalam sensus penduduk, pencacahan dilakukan terhadap seluruh penduduk yang berdomisili di wilayah teritorial Indonesia termasuk warga negara asing kecuali anggota korps diplomatik negara sahabat beserta keluarganya.

Metode pengumpulan data dalam sensus dilakukan dengan wawancara antara petugas sensus dengan responden dan juga melalui e-census. Pencatatan penduduk menggunakan konsep usual residence, yaitu konsep di mana penduduk biasa bertempat tinggal. Bagi penduduk yang bertempat tinggal tetap dicacah di mana mereka biasa tinggal, sedangkan untuk penduduk yang tidak bertempat tinggal tetap dicacah di tempat di mana mereka ditemukan petugas sensus pada malam 'Hari Sensus'. Termasuk penduduk yang tidak bertempat tinggal tetap adalah tuna wisma, awak kapal berbendera Indonesia, penghuni perahu/rumah apung, masyarakat terpencil/

**TECHNICAL NOTES**

1. *The main source of demographic data is population census, which is conducted every ten years. Population Census has been conducted six times since Indonesia's independence: 1961, 1971, 1980, 1990, 2000, and 2010.*

*The population census enumerates all residents who domicile in the entire territory of Indonesia including foreign citizens except the diplomatic corps members and their families.*

*The method of data collection in a population census involves interviewing respondents and conducting e-census. Enumeration of the population uses the concept of "usual residence", which is the concept of "places where people usually live". De jure was applied to the permanent residents, while de facto was applied to non-permanent residents. The permanent residents were enumerated in place where they normally live, the non-permanent residents were enumerated where they were found by the enumerators, on the night of 'Census Date'. The non-permanent residents include homeless people, ship crew, boat people, remote area community, and internally*



terasing, dan pengungsi. Bagi mereka yang mempunyai tempat tinggal tetap dan sedang bepergian ke luar wilayah lebih dari enam bulan, tidak dicacah di tempat tinggalnya, tetapi dicacah di tempat tujuannya. Untuk tahun yang tidak dilaksanakan sensus penduduk, data kependudukan diperoleh dari hasil proyeksi penduduk. Proyeksi penduduk merupakan suatu perhitungan ilmiah yang didasarkan pada asumsi dari komponen-komponen perubahan penduduk, yaitu kelahiran, kematian, dan migrasi. Proyeksi penduduk Indonesia 2010-2035 menggunakan data dasar penduduk hasil SP2010.

*displaced persons. Those who had permanent residence and had been travelling away from their home for six months or more were not enumerated in their permanent place, but in the place where they were during the census.*

*For the periods where the population census is not conducted, population projection is done to estimate population during those years. The population projection is an estimate based on the demographic components, such as birth, death, and migration. Indonesia's 2010-2035 population projection used the 2010 Population Census as the base population.*

2. Penduduk Indonesia adalah semua orang yang berdomisili di wilayah teritorial Indonesia selama 6 bulan atau lebih dan atau mereka yang berdomisili kurang dari 6 bulan tetapi bertujuan menetap.
3. Laju pertumbuhan penduduk adalah angka yang menunjukkan persentase pertambahan penduduk dalam jangka waktu tertentu.
4. Kepadatan penduduk adalah rasio banyaknya penduduk per kilometer persegi.

2. *The population of Indonesia are all residents of the entire territory of Indonesia who have stayed for six months or longer, and those who intended to stay more than six months even though their length of stay is less than six months.*
3. *The growth rate of population is the number that show percentage of population growth within a specified period.*
4. *Population density is ratio of population per square kilometer.*

5. Rasio jenis kelamin adalah perbandingan antara penduduk laki-laki dan penduduk perempuan pada suatu wilayah dan waktu tertentu. Biasanya dinyatakan dengan banyaknya penduduk laki-laki untuk 100 penduduk perempuan.
  6. Distribusi penduduk adalah pola persebaran penduduk di suatu wilayah, baik berdasarkan batas-batas geografis maupun berdasarkan batas-batas administrasi pemerintahan.
  7. Komposisi penduduk adalah pola persebaran penduduk menurut karakteristiknya, contoh: penduduk menurut kelompok umur, penduduk menurut jenis kelamin
  8. Penduduk usia kerja adalah penduduk yang berumur 15 tahun ke atas.
  9. Angkatan kerja adalah penduduk usia kerja (15 tahun ke atas) yang bekerja, punya pekerjaan namun sementara tidak bekerja, dan pengangguran.
  10. Bekerja adalah kegiatan ekonomi yang dilakukan oleh seseorang dengan maksud memperoleh atau membantu memperoleh pendapatan atau keuntungan dan lamanya bekerja paling sedikit
5. *Sex Ratio is the ratio of male population to female population in a given area and time, usually expressed as the number of males for every 100 females.*
  6. *Population distribution is the pattern of population distribution in an area, either by geographic boundaries or by government administrative boundaries.*
  7. *Population composition is the pattern of population distribution by its characteristics, example: population by Age Groups, population by Gender*
  8. *Working age population is persons of 15 years and over.*
  9. *Labor force or economically active are persons of 15 years and over, who in the previous week were working, temporarily absent from work but having jobs, and unemployment.*
  10. *Working is economic activity conducted by a person and intended to earn income by doing work or helping to do work at least one hour continuously during the reference week (including unpaid*

- 1 jam secara terus menerus dalam seminggu yang lalu (termasuk pekerja keluarga tanpa upah yang membantu dalam suatu usaha/ kegiatan ekonomi).
11. Jumlah jam kerja seluruhnya adalah jumlah jam kerja yang digunakan untuk bekerja (tidak termasuk jam kerja istirahat resmi dan jam kerja yang digunakan untuk hal-hal di luar pekerjaan).
12. Lapangan usaha adalah bidang kegiatan dari pekerjaan/tempat bekerja di mana seseorang bekerja. Klasifikasi lapangan usaha mengikuti Klasifikasi Baku Lapangan Usaha Indonesia (KBLI) dalam 1 digit.
13. Status pekerjaan adalah kedudukan seseorang dalam unit usaha/kegiatan dalam melakukan pekerjaan.
14. Berusaha sendiri tanpa dibantu orang lain adalah bekerja atau berusaha dengan menanggung risiko secara ekonomis, yaitu dengan tidak kembalinya ongkos produksi yang telah dikeluarkan dalam rangka usahanya tersebut, serta tidak menggunakan pekerja dibayar maupun pekerja tak dibayar, termasuk yang sifat pekerjaannya memerlukan teknologi atau keahlian khusus.
- family worker/s for any economic activity).*
11. *Total working hours is the total hours spent by an employee to perform all jobs (excluding the time used for other activities which are not classified as work).*
12. *Industry is field of a person's activity or establishment. The classification of industries follows the Indonesia Standard Industrial Classification (KBLI) in one digit.*
13. *Employment status is the status of a person at his place of work or establishment where he was employed.*
14. *Own-account worker is a person who works at his own risk without assisted by paid per mount worker or unpaid worker include technical job or skill job.*

15. Berusaha dibantu buruh tidak tetap/buruh tidak dibayar adalah bekerja atau berusaha atas risiko sendiri, dan menggunakan buruh/pekerja tak dibayar dan atau buruh/pekerja tidak tetap.
16. Berusaha dibantu buruh tetap /buruh dibayar adalah berusaha atas risiko sendiri dan mempekerjakan paling sedikit satu orang buruh/pekerja tetap yang dibayar.
17. Buruh/karyawan/pegawai adalah seseorang yang bekerja pada orang lain atau instansi/kantor/ perusahaan secara tetap dengan menerima upah/gaji baik berupa uang maupun barang. Buruh yang tidak mempunyai majikan tetap, tidak digolongkan sebagai buruh/ karyawan, tetapi sebagai pekerja bebas. Seseorang dianggap memiliki majikan tetap jika memiliki 1 (satu) majikan (orang/rumah tangga) yang sama dalam sebulan terakhir, khusus pada sektor bangunan batasannya tiga bulan. Apabila majikannya instansi/ lembaga, boleh lebih dari satu.
18. Pekerja bebas adalah seseorang yang bekerja pada orang lain/ majikan/institusi yang tidak tetap (lebih dari 1 majikan dalam sebulan terakhir) di usaha pertanian baik berupa usaha rumah tangga maupun bukan
15. *Employer assisted by temporary workers/unpaid worker is a person who works at his own risk and assisted by temporary worker/unpaid worker.*
16. *Employer assisted by permanent workers/paid workers is a person who does his business at her/his own risk at least one assisted by paid permanent worker.*
17. *Employee is a person who work permanently for other people or institution/office/company and gains some money/cash or goods as wage/salary. Labor who have no permanent employer is not categorized as a labor/worker/employee but casual worker. A labor in general is considered to have a permanent employer if he has the same employer during the past month, particularly for building construction sector is 3 months. If the employer is an institution, more than 1 (one) employer is allowed.*
18. *Casual employee is a person who does not work permanently for other people/employer/ institution (more than 1 employer during the last 1 month) in agricultural sector, either home industry or not home industry, or in non-agricultural*

usaha rumah tangga, ataupun di nonpertanian atas dasar balas jasa dengan menerima upah atau imbalan baik berupa uang maupun barang, dan baik dengan sistem pembayaran harian maupun borongan

*sector based on remuneration paid with money or goods, and based on daily or contact payment system.*

19. Pekerja tak dibayar adalah seseorang yang bekerja membantu usaha untuk memperoleh penghasilan/keuntungan yang dilakukan oleh salah seorang anggota rumah tangga atau bukan anggota rumah tangga tanpa mendapat upah/gaji baik berupa uang maupun barang.

19. *Unpaid worker is a person who intended to work without pay either with money or good, in an establishment run by other members of the family, relative or neighbour.*

<https://magelangkota.go.id>

**ULASAN****DESCRIPTION****Penduduk**

Penduduk Kota Magelang berdasarkan proyeksi penduduk tahun 2020 sebanyak 121.526 jiwa yang terdiri atas 60.234 jiwa penduduk laki-laki dan 61.292 jiwa penduduk perempuan. Dibandingkan dengan jumlah penduduk tahun 2010, penduduk Kota Magelang mengalami pertumbuhan sebesar 0,27 persen. Sementara itu besarnya angka rasio jenis kelamin tahun 2020 penduduk laki-laki terhadap penduduk perempuan sebesar 98,3.

Kepadatan penduduk di Kota Magelang tahun 2020 mencapai 6.555 jiwa/km<sup>2</sup>. Kepadatan Penduduk tertinggi terletak di Kecamatan Magelang Tengah dengan kepadatan sebesar 8.638 jiwa/km<sup>2</sup> dan terendah di Kecamatan Magelang Selatan sebesar 5.640 jiwa/km<sup>2</sup>.

Kecamatan Magelang Tengah memberikan kontribusi jumlah penduduk yang terbanyak dibandingkan dengan kecamatan lainnya. Besarnya kontribusi tersebut adalah 36,39 persen. Urutan kontribusi terbanyak berikutnya adalah Kecamatan Magelang Selatan sebesar 33,09 persen, dan urutan terakhir adalah Kecamatan Magelang Utara (30,52 persen).

**Ketenagakerjaan**

Berdasarkan hasil Sakernas, angkatan kerja di Kota Magelang tahun 2020 mencapai 66.311. Dari sejumlah

**Population**

*Magelang Municipality population based population projections for 2020 were 121,526 people consisting of 60,234 inhabitants of the male and 61,292 female population people. This compares with a projection Population in 2010, the Population growth of Magelang Municipality are 0.27 percent. While the magnitude of the Sex Ratio in 2020 the male population towards the female population are 98.3.*

*Population density of Magelang Municipality in 2020 reached 6,555 people/sq.km. The highest population density is located in the Magelang Tengah Sub District with the number of density are 8,638 people/sq.km and the lowest in Magelang Selatan Sub District with 5,640 people/sq.km.*

*Magelang Tengah Sub District contributes the largest number of people compared to other Sub Districts. The amount of the contribution is 36.39 percent. The order of contribution next most Magelang Selatan Sub District by 33.09 percent, and the final sequence is Magelang Utara Sub District (30.52 percent).*

**Employment**

*Based on the National Labour Force Survey, the number of labour forces in Magelang Municipality 2020 was*

**ULASAN**

angkatan kerja tersebut, banyaknya orang yang bekerja sejumlah 60.612 orang, dan pengangguran terbuka sejumlah 5.699 orang. Tingkat partisipasi angkatan kerja penduduk Kota Magelang tercatat sebesar 67,61 persen. Sedangkan tingkat pengangguran terbuka di Kota Magelang sebesar 8,59 persen.

Sektor G (Perdagangan Besar dan Eceran; Reparasi Mobil dan Sepeda Motor) merupakan sektor yang paling banyak menyerap tenaga kerja, dengan menyerap 16.749 orang pekerja (27,63 persen), sementara sektor Pertambangan dan Penggalian paling sedikit menyerap tenaga kerja, yaitu hanya menyerap 162 orang pekerja (0,27 persen).

Proporsi terbesar pekerja pada Agustus 2020 masih didominasi oleh buruh/karyawan/pegawai sebesar 49,21 persen atau 29.828 orang. Sementara proporsi terkecil adalah pekerja bebas hanya sebesar 0,1 persen atau 60 orang.

Proporsi laki-laki yang bekerja sebesar 54,54 persen dan proporsi laki-laki yang berstatus pengangguran terbuka sebesar 57,06 persen.

**DESCRIPTION**

*recorded at 66,311. From a number of the labor force, the number of working people was 60,612, and the number of unemployment was 5,699 people. Economically Active Participation Rate, which is proportion of labor force divided to the total of working age population, was recorded at 67.61 percent. While the open unemployment rate at 8,59 percent.*

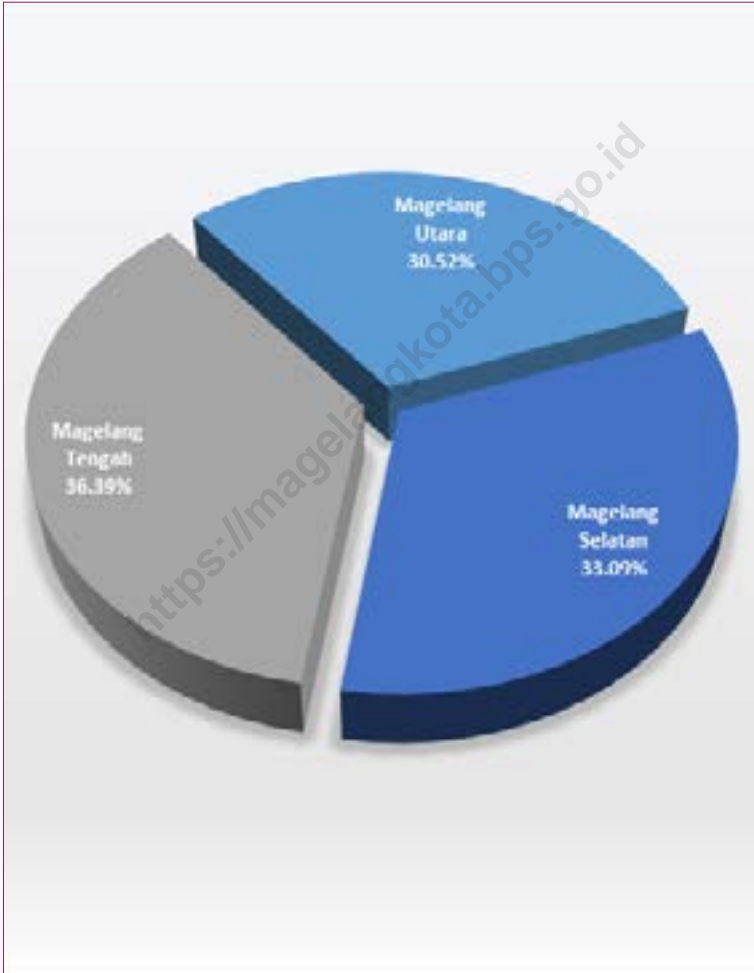
*The sector of Wholesale and Retail Trade; Repair of Motor Vehicles and Motorcycles was the most worker absorber sector that took 16,749 workers up absorbed (27.63 percent), while the Mining and Quarrying was the least worker absorber one, which only 162 workers or 0.27 percent absorbed.*

*The largest proportion of workers in August 2020 was still dominated by regular employee as 49.21 percent or 29.828 people. While the smallest proportion is Casual, was only amounted to 0.1 percent or 60 people.*

*The proportion of men who work at 54.54 percent and the proportion of men with open unemployment status by 57.06 percent.*

**Gambar** 3.1  
**Figures**

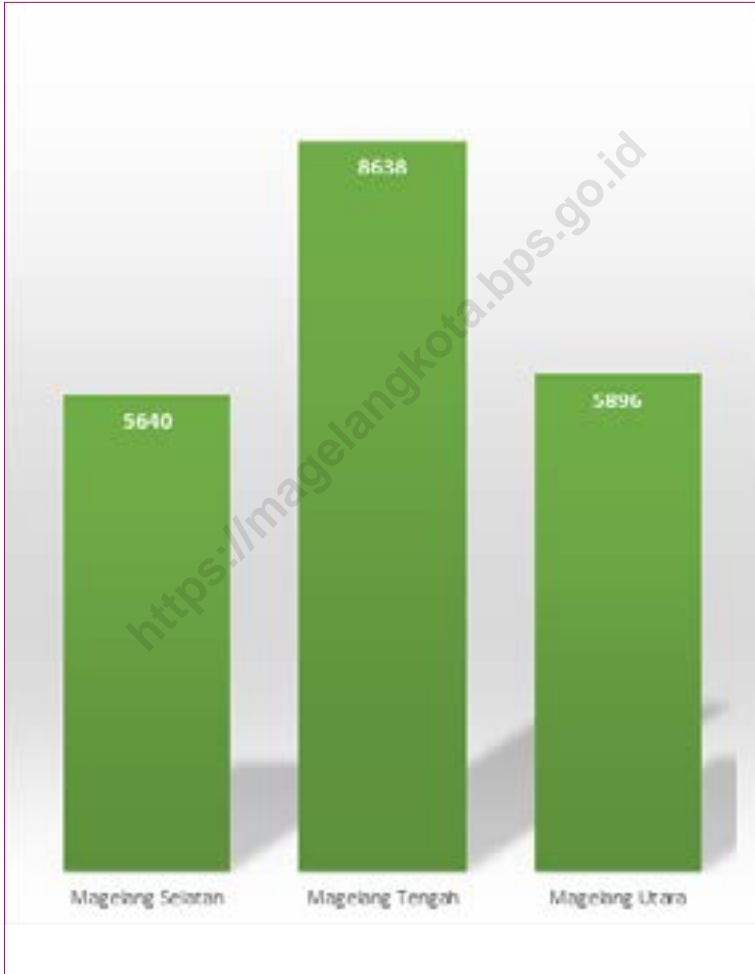
**Distribusi Persentase Penduduk Menurut Kecamatan di Kota Magelang, 2020**  
*Percentage Distribution of Population by Subdistrict In Magelang Municipality, 2020*



Sumber/Source: Hasil SP2020 (September)/The result of the 2020 Population Census (September)



**Gambar 3.2**      **Kepadatan Penduduk Menurut Kecamatan di Kota Magelang, 2020**  
**Figures**      **Population Density by Sub District In Magelang Municipality, 2020**



Sumber/Source: Hasil SP2020 (September)/The result of the 2020 Population Census (September)

**Gambar** 3.3  
**Figures**

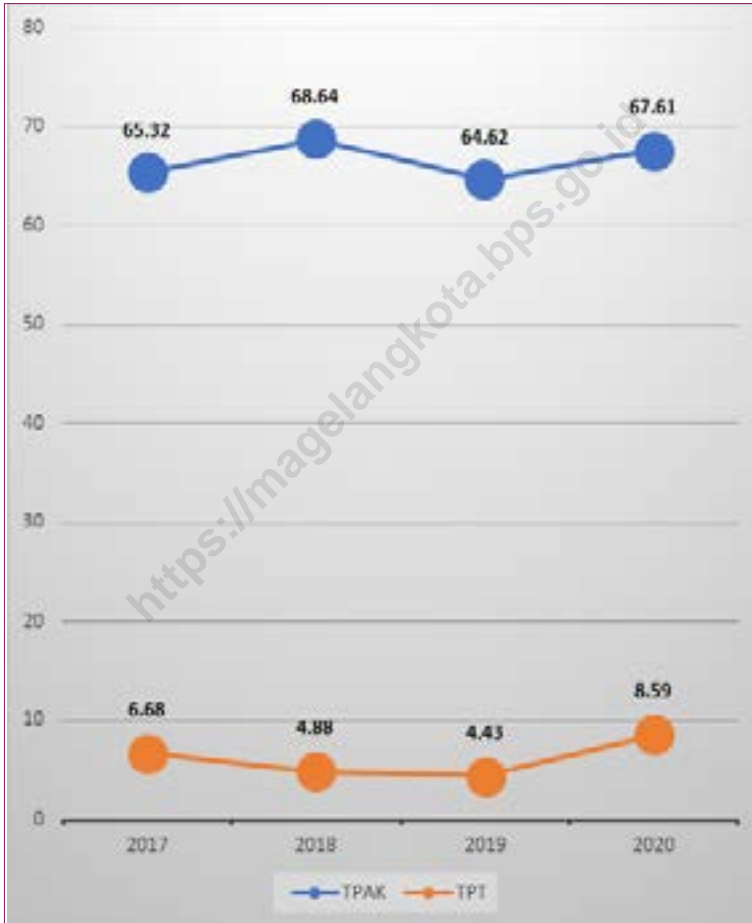
**Piramida Penduduk Kota Magelang, 2020**  
**Population Pyramid of Magelang Municipality, 2020**



Sumber/Source: Hasil Perapihan Umur dari Data Administratif dan SP2020 (September)/The Result of Smoothing Single Year of Age from Administrative Data and the 2020 Population Census (September)

**Gambar** 3.4  
**Figures**

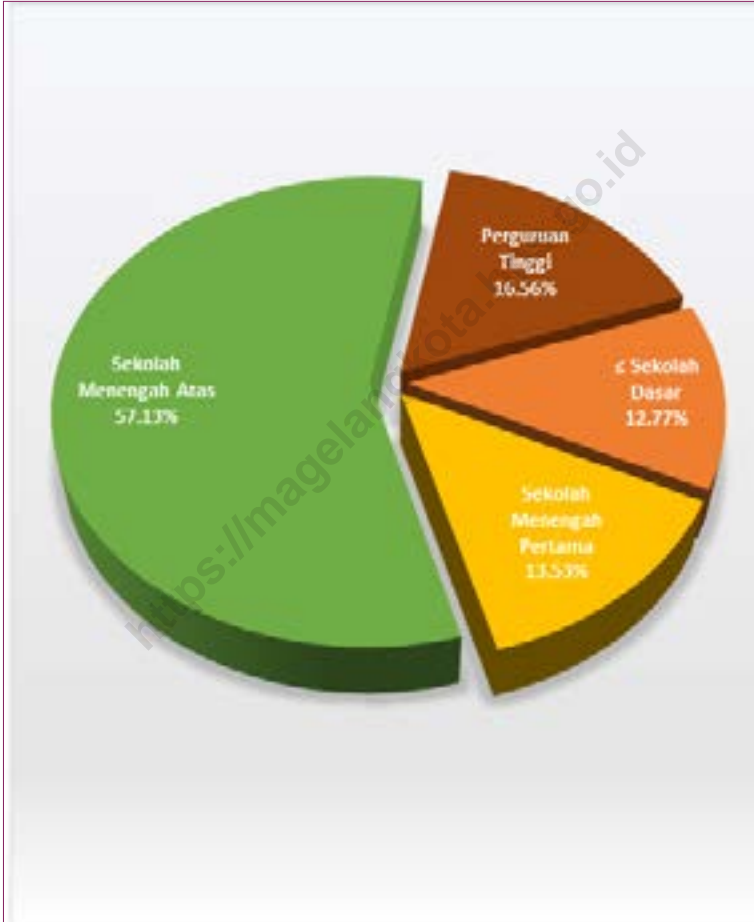
**Tingkat Partisipasi Angkatan Kerja (TPAK) dan Tingkat Pengangguran Terbuka (TPT) di Kota Magelang, 2017-2020**  
**Economically Active Participation Rate and Unemployment Rate In Magelang Municipality, 2017-2020**



Sumber/Source : BPS, Survei Angkatan Kerja Nasional Agustus 2020/BPS-Statistics Indonesia, National Labor Force Survey, August 2020

**Gambar** 3.5  
**Figures**

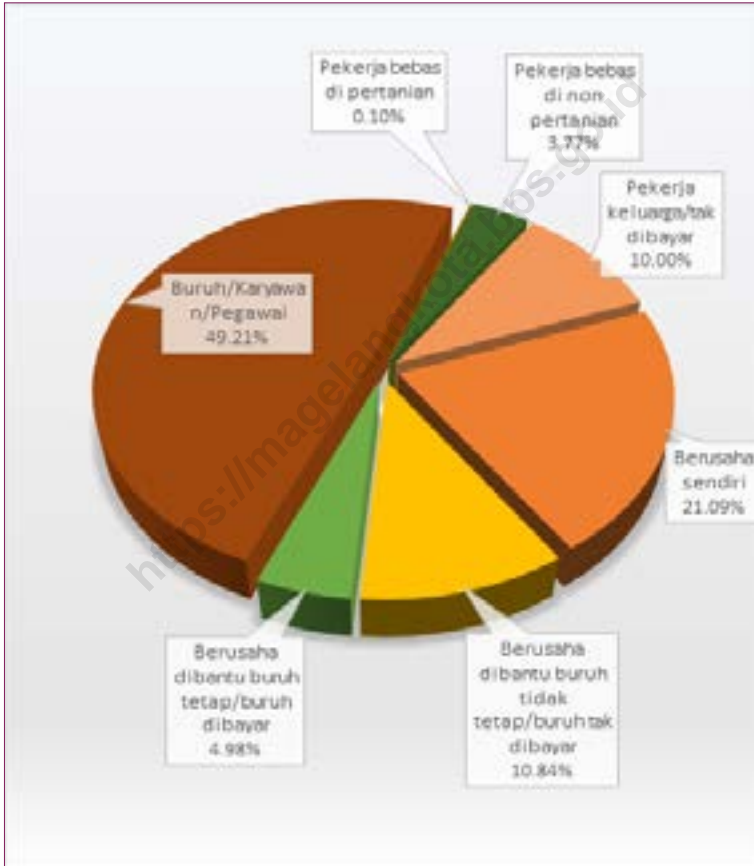
**Persentase Pengangguran Terbuka Menurut Pendidikan Tertinggi yang Ditamatkan di Kota Magelang, 2020**  
**Percentage of Unemployment by the Highest Education Completed In Magelang Municipality, 2020**



Sumber/Source : BPS, Survei Angkatan Kerja Nasional Agustus 2020/BPS-Statistics Indonesia, National Labor Force Survey, August 2020

**Gambar** 3.6  
**Figures**

**Jumlah Penduduk Berumur 15 Tahun Keatas yang Bekerja selama Seminggu yang lalu menurut Status Pekerjaan Utama dan Jenis Kelamin di Kota Magelang, 2020**  
**Number of Populations Aged 15 Years and Over who Worked over A Week ago by Main Employment Status and Gender in Magelang Municipality, 2020**



Sumber/Source : BPS, Survei Angkatan Kerja Nasional Agustus 2020/BPS-Statistics Indonesia, National Labor Force Survey, August 2020

### 3.1 PENDUDUK POPULATION

**Tabel 3.1.1** Penduduk, Laju Pertumbuhan Penduduk per Tahun, Distribusi Persentase Penduduk, Kepadatan Penduduk, Rasio Jenis Kelamin Penduduk Menurut Kecamatan di Kota Magelang, 2020  
*Population, Annual Population Growth Rate, Percentage Distribution of Population, Population Density, and Population Sex Ratio by Subdistrict in Magelang Municipality, 2020*

Kecamatan Subdistrict	Penduduk (ribu) Population (thousand)	Laju Pertumbuhan Penduduk 2010–2020 Population Growth Rate (%) 2010–2020
(1)	(2)	(3)
Magelang Selatan	40,215	0,13
Magelang Tengah	44,225	0,26
Magelang Utara	37,086	0,42
<b>Kota Magelang</b>	<b>121,526</b>	<b>0,27</b>

Lanjutan Tabel/*Continued Table 3.1.1*

<b>Kecamatan Subdistrict</b>	<b>Persentase Penduduk Percentage of Total Population</b>	<b>Kepadatan Penduduk per km<sup>2</sup> Population Density per sq.km</b>
(1)	(4)	(5)
Magelang Selatan	33,09	5 640
Magelang Tengah	36,39	8 638
Magelang Utara	30,52	5 896
<b>Kota Magelang</b>	<b>100,00</b>	<b>6 555</b>

Lanjutan Tabel/*Continued Table* 3.1.1

Kecamatan Subdistrict	Rasio Jenis Kelamin Population Sex Ratio
(1)	(6)
Magelang Selatan	101,2
Magelang Tengah	96,3
Magelang Utara	97,5
<b>Kota Magelang</b>	<b>98,3</b>

Sumber/*Source*: Hasil SP2020 (September)/*The result of the 2020 Population Census (September)*



**Tabel** 3.1.2 **Jumlah Penduduk menurut Kelompok Umur dan Jenis Kelamin di Kota Magelang, 2020**  
**Table** **Number of Populations by Age Groups and Gender in Magelang Municipality, 2020**

Kelompok Umur Age Groups	Laki-laki Male	Perempuan Female	Jumlah Total
(1)	(2)	(3)	(4)
0-4	3 807	3 706	7 513
5-9	4 001	3 895	7 896
10-14	4 574	4 390	8 964
15-19	5 109	4 812	9 921
20-24	5 458	4 620	10 078
25-29	4 648	4 414	9 062
30-34	4 241	4 044	8 285
35-39	4 379	4 211	8 590
40-44	4 591	4 370	8 961
45-49	4 275	4 508	8 783
50-54	3 969	4 394	8 363
55-59	3 509	4 220	7 729
60-64	3 005	3 368	6 373
65-69	2 276	2 686	4 962
70-74	1 199	1 594	2 793
75+	1 193	2 060	3 253
<b>Jumlah/Total</b>	<b>60 234</b>	<b>61 292</b>	<b>121 526</b>

Sumber/Source: Hasil Perapihan Umur dari Data Administratif dan SP2020 (September)/The Result of Smoothing Single Year of Age from Administrative Data and the 2020 Population Census (September)

**3.2 KETENAGAKERJAAN  
EMPLOYMENT**

**Tabel 3.2.1** Jumlah Penduduk Berumur 15 Tahun Keatas menurut Jenis Kegiatan selama Seminggu yang lalu dan Jenis Kelamin di Kota Magelang, 2020  
*Number of Populations Aged 15 Years and Over by Type of Activity during the Past Week and Gender in Magelang Municipality, 2020*

Kegiatan Utama <i>Main Activity</i>	Laki-laki <i>Male</i>	Perempuan <i>Female</i>	Jumlah <i>Total</i>
(1)	(2)	(3)	(4)
<b>Angkatan Kerja Economically Active</b>	<b>36 312</b>	<b>29 999</b>	<b>66 311</b>
Bekerja <i>Working</i>	33 060	27 552	60 612
Pengangguran Terbuka <i>Unemployment</i>	3 252	2 447	5 699
<b>Bukan Angkatan Kerja Economically Inactive</b>	<b>11 640</b>	<b>20 127</b>	<b>31 767</b>
Sekolah <i>Attending School</i>	4 460	4 433	8 893
Mengurus Rumah Tangga <i>Housekeeping</i>	3 944	13 318	17 262
Lainnya <i>Others</i>	3 236	2 376	5 612
<b>Jumlah/Total</b>	<b>47 952</b>	<b>50 126</b>	<b>98 078</b>
<b>Tingkat Kesempatan Kerja Job Opportunity Level</b>	<b>91,04</b>	<b>91,84</b>	<b>91,41</b>
<b>Tingkat Partisipasi Angkatan Kerja Economically Active Participation Rate</b>	<b>75,73</b>	<b>59,85</b>	<b>67,61</b>
<b>Tingkat Pengangguran Unemployment Rate</b>	<b>8,96</b>	<b>8,16</b>	<b>8,59</b>

Sumber/Source: BPS, Survei Angkatan Kerja Nasional Agustus 2020/BPS-Statistics Indonesia, National Labor Force Survey, August 2020

**Tabel**  
**Table** 3.2.2

**Penduduk Berumur 15 Tahun Keatas menurut Pendidikan Tertinggi yang Ditamatkan dan Jenis Kegiatan selama Seminggu yang lalu di Kota Magelang, 2020**  
**Populations Aged 15 Years and Over by the Highest Education Completed and Type of Activity during the Past Week in Magelang Municipality, 2020**

Pendidikan Tertinggi yang Ditamatkan <sup>1</sup> <i>Educational Attainment<sup>1</sup></i>	Angkatan Kerja/ <i>Economically Active</i>			Persentase Bekerja terhadap Angkatan Kerja <i>Percentage of Working to Economically Active</i>
	Bekerja Working	Pengangguran <sup>2</sup> <i>Unemployment<sup>2</sup></i>	Jumlah Angkatan Kerja <i>Total of Economically Active</i>	
(1)	(2)	(3)	(4)	(5)
0	11 452	728	12 180	94,02
1	8 716	771	9 487	91,87
2	27 798	3 256	31 054	89,52
3	12 646	944	13 590	93,05
<b>Jumlah/Total</b>	<b>60 612</b>	<b>5 699</b>	<b>66 311</b>	<b>91,41</b>

Lanjutan Tabel/*Continued Table 3.2.2*

<b>Pendidikan Tertinggi yang Ditamatkan <sup>1</sup></b> <i>Educational Attainment <sup>1</sup></i>	<b>Bukan Angkatan Kerja</b> <i>Not Economically Active</i>	<b>Jumlah Penduduk Usia Kerja</b> <i>Total Working Age Population</i>	<b>Persentase Angkatan Kerja terhadap Penduduk Usia Kerja</b> <i>Percentage of Economically Active to Working Age Population</i>
(1)	(6)	(7)	(8)
0	7 514	19 694	61,85
1	9 037	18 524	51,21
2	11 765	42 819	72,52
3	3 451	17 041	79,75
<b>Jumlah/Total</b>	<b>31 767</b>	<b>98 078</b>	<b>67,61</b>

- Catatan/Note: <sup>1</sup>
0. ≤ Sekolah Dasar (SD)/≤ *Primary School*
  1. Sekolah Menengah Pertama/*Junior High School*
  2. Sekolah Menengah Atas/*Senior High School*
  3. Perguruan Tinggi/*Collage*
- <sup>2</sup>
1. Mencari pekerjaan/*Looking for work*
  2. Mempersiapkan usaha/*Establishing a new business/firm*
  3. Merasa tidak mungkin mendapat pekerjaan/*Hopeless of job*
  4. Sudah punya pekerjaan tetapi belum mulai bekerja/*Have a job in future start*

Sumber/Source: BPS, Survei Angkatan Kerja Nasional (Sakernas) Agustus/BPS-Statistics Indonesia, August National Labor Force Survey

**Tabel**  
**Table** 3.2.3

**Penduduk Berumur 15 Tahun Keatas yang Bekerja selama Seminggu yang lalu menurut Status Pekerjaan Utama dan Jenis Kelamin di Kota Magelang, 2020**  
**Populations Aged 15 Years and Over who Worked over A Week ago by Main Employment Status and Gender in Magelang Municipality, 2020**

<b>Status Pekerjaan Utama</b> <i>Main Employment Status</i>	<b>Laki-laki</b> <i>Male</i>	<b>Perempuan</b> <i>Female</i>	<b>Jumlah</b> <i>Total</i>
(1)	(2)	(3)	(4)
Berusaha sendiri Own account worker	6 358	6 428	12 786
Berusaha dibantu buruh tidak tetap/buruh tak dibayar Employer assisted by temporary worker/unpaid worker	3 049	3 524	6 573
Berusaha dibantu buruh tetap/buruh dibayar Employer assisted by permanent worker/paid worker	1 775	1 241	3 016
Buruh/Karyawan/Pegawai Regular employee	17 644	12 184	29 828
Pekerja bebas di pertanian Casual employee in agriculture	-	60	60
Pekerja bebas di non pertanian Casual employee not in agriculture	2 090	198	2 288
Pekerja keluarga/tak dibayar Family worker/unpaid worker	2 144	3 917	6 061
<b>Jumlah/Total</b>	<b>33 060</b>	<b>27 552</b>	<b>60 612</b>

Sumber/Source: BPS, Survei Angkatan Kerja Nasional Agustus 2020/BPS-Statistics Indonesia, National Labor Force Survey, August 2020

**Tabel**  
**Table** 3.2.4

**Jumlah Penduduk Berumur 15 Tahun Keatas yang Bekerja Selama Seminggu yang lalu menurut Kelompok Umur dan Jenis Kelamin di Kota Magelang, 2020**  
*Number of Populations Aged 15 Years and Over who Worked over A Week ago by Age Groups and Gender in Magelang Municipality, 2020*

<b>Kelompok Umur</b> <i>Age Groups</i>	<b>Laki-laki</b> <i>Male</i>	<b>Perempuan</b> <i>Female</i>	<b>Jumlah</b> <i>Total</i>
(1)	(2)	(3)	(4)
15-19	954	435	1 389
20-24	3 111	2 098	5 209
25-29	3 704	2 814	6 518
30-34	3 603	2 558	6 161
35-39	4 240	3 629	7 869
40-44	4 064	3 164	7 228
45-49	3 774	4 049	7 823
50-54	3 542	3 294	6 836
55-59	2 830	2 608	5 438
60+	3 238	2 903	6 141
<b>Jumlah/Total</b>	<b>33 060</b>	<b>27 552</b>	<b>60 612</b>

Sumber/Source: BPS, Survei Angkatan Kerja Nasional Agustus 2020/BPS-Statistics Indonesia, National Labor Force Survey, August 2020

**Tabel**  
**Table** 3.2.5**Jumlah Penduduk Berumur 15 Tahun Keatas yang Bekerja selama Seminggu yang lalu menurut Lapangan Pekerjaan Utama dan Jenis Kelamin di Kota Magelang, 2020**  
**Number of Populations Aged 15 Years and Over who Worked over A Week ago by Main Employment and Gender in Magelang Municipality, 2020**

Lapangan Pekerjaan Utama Main Employment	Laki-laki Male	Perempuan Female	Jumlah Total
(1)	(2)	(3)	(4)
A	509	276	785
B	162	-	162
C	5 159	5 562	10 721
F	1 804	-	1 804
G	8 214	8 535	16 749
H	3 015	88	3 103
I	3 600	3 729	7 329
K	335	768	1 103
M, N	390	223	613
O	3 875	1 459	5 334
P	1 428	2 117	3 545
Q	1 137	849	1 986
R, S, T, U	2 533	3 485	6 018
D, E, J, L	899	461	1 360
<b>Jumlah/Total</b>	<b>33 060</b>	<b>27 552</b>	<b>60 612</b>


Catatan/Note: A Pertanian, Kehutanan, Perburuan, dan Perikanan/Agriculture, Forestry, Hunting and Fishery  
 B Pertambangan dan Penggalian/Mining and Quarrying  
 C Industri Pengolahan/Manufacturing Industry  
 F Konstruksi/Construction  
 G Perdagangan Besar dan Eceran; Reparasi Mobil dan Sepeda Motor/Wholesale and Retail Trade; Repair of Motor Vehicles and Motorcycles  
 H Transportasi dan Pergudangan/Transportation and Storage  
 I Penyediaan Akomodasi dan Makan Minum/Accommodation and Food Service Activities  
 K Jasa Keuangan dan Asuransi/Financial and Insurance Activities  
 M, N Jasa Perusahaan/Business Activities  
 O Administrasi Pemerintahan, Pertahanan, dan Jaminan Sosial Wajib/Public Administration and Defence; Compulsory Social Security  
 P Jasa Pendidikan/Education  
 Q Jasa Kesehatan dan Kegiatan Sosial/Human Health and Social Work Activities  
 R, S, T, U Jasa Lainnya/Other Services Activities  
 D, E, J, L Kategori Lainnya/Other Categories

Sumber/Source: BPS, Proyeksi Penduduk Kota Magelang 2010-2020/BPS-Statistics Indonesia, Magelang Municipality Population Projection 2010-2020

# SOSIAL dan KESEJAHTERAAN RAKYAT

## Social and Welfare

### Kesehatan/Healthy



**RS Umum : 6 Unit**



**RS Khusus : 2 Unit**



**Puskesmas : 5 Unit**

### Agama/Religion



**Masjid : 165 Unit**



**Vihara : 2 Unit**



**Mushola : 278 Unit**



**Klenteng : 2 Unit**



**Gereja Protestan : 26 Unit**



**Gereja Katolik : 2 Unit**



**Tempat Ibadah  
Lainnya : 4 Unit**

**Sumber/Source: Dinas Kesehatan Kota Magelang, Kementerian Agama Kota Magelang, BPS, Survei Sosial Ekonomi Nasional Maret/Public Health Service of Magelang Municipality, Ministry of Religious Affair of Magelang Municipality, BPS-Statistics Indonesia, National Socio Economic Survey March**





**PENJELASAN TEKNIS****TECHNICAL NOTES**

- |  |   |
|--|---|
| <p>1. Tidak/belum pernah sekolah adalah mereka yang tidak pernah atau belum pernah terdaftar dan tidak pernah atau belum pernah aktif mengikuti pendidikan di suatu jenjang pendidikan formal. Termasuk juga yang tamat/belum tamat taman kanak-kanak tetapi tidak melanjutkan ke sekolah dasar.</p> | <p>1. <i>Not/never attending school is someone who has never attended or never been registered in a formal education, such as primary, secondary, and tertiary education. Those who just completed kindergarten are considered as never attended school.</i></p>  |
| <p>2. Masih bersekolah adalah mereka yang terdaftar dan aktif mengikuti pendidikan formal dan nonformal (Paket A, B, atau C), baik pendidikan dasar, menengah maupun pendidikan tinggi. Bagi mahasiswa yang sedang cuti dianggap masih bersekolah.</p>   | <p>2. <i>Attending school is someone who is currently attending primary, secondary, or tertiary education, including package A, package B, or package C. College student who postpones his/her study is considered as attending school.</i></p>   |
| <p>3. Tidak bersekolah lagi adalah mereka yang pernah terdaftar dan aktif mengikuti pendidikan di suatu jenjang pendidikan formal dan nonformal (Paket A, B, atau C), tetapi pada saat pencacahan tidak lagi terdaftar dan tidak aktif mengikuti pendidikan.</p>                                     | <p>3. <i>Not attending school anymore is someone who had enrolled and participated in formal and non-formal education in the past including package A, package B, or package C, but currently does not attend school.</i></p>   |
| <p>4. Tamat sekolah adalah menyelesaikan pelajaran yang ditandai dengan lulus ujian akhir pada kelas atau tingkat terakhir suatu jenjang pendidikan di sekolah negeri maupun swasta dengan mendapatkan tanda tamat belajar/ijazah. Seseorang yang belum mengikuti pelajaran</p>                      | <p>4. <i>Completed particular level of education is someone who has completed particular level of education in private or public school and accepting graduation certificate. Someone who has never attended the highest grade but passed the final exam is considered as completed particular level of</i></p> |

pada kelas tertinggi tetapi telah mengikuti ujian akhir dan lulus dianggap tamat sekolah.

5. Imunisasi adalah memasukkan kuman atau racun penyakit tertentu yang sudah dilemahkan (vaksin) ke dalam tubuh dengan cara disuntik atau diminum (diteteskan dalam mulut) dengan maksud agar terjadi kekebalan tubuh terhadap penyakit tersebut.
6. BCG (*Bacillus Calmette Guerin*) merupakan vaksinasi untuk mencegah penyakit TBC, diberikan pada bayi baru lahir atau anak, dengan suntikan pada kulit pangkal lengan atas. Bekas suntikan kemudian akan membentuk tonjolan kecil jaringan parut pada kulit lengan atas. Suntikan BCG diberikan kepada anak sebanyak 1 kali.
7. DPT (*Difteri, Pertusis, Tetanus*) merupakan vaksin untuk mencegah penyakit Difteri, Pertusis, dan Tetanus yang diberikan pada bayi berumur 3 bulan ke atas, dengan suntikan pada paha, diulang 1 bulan dan 2 bulan kemudian, sehingga suntikan imunisasi DPT lengkap pada balita berjumlah 3 kali (kadang-kadang selang waktu antar suntikan bisa lebih dari 1 bulan).

*education.*

5. *Immunization is putting enervated microbe of a certain disease into human body by injection or drinking (dropping into mouth) to make the body immune to that disease.*
6. *BCG (*Bacillus Calmette Guerin*) is a vaccine to prevent TBC disease, given to newborns or children, by injection at the base of the skin of the upper arm. Injection site will form little bumps of scar tissue in the skin of the upper arm. BCG injections given to children 1 times.*
7. *DPT (*Diphtheria, Pertussis, Tetanus*) is a vaccine to prevent the diphtheria, pertussis, and tetanus disease, given to infants aged 3 months and above, with a shot in the thigh, repeated one month and two months later, so that the complete DPT immunization shots at toddler totaling 3 times (sometimes the time interval between injections can be more than 1 month).*

8. Untuk mengukur kemiskinan, BPS menggunakan konsep kemampuan memenuhi kebutuhan dasar (basic needs approach). Dengan pendekatan ini, kemiskinan dipandang sebagai tidak-mampuan dari sisi ekonomi untuk memenuhi kebutuhan dasar makanan dan bukan makanan yang diukur dari sisi pengeluaran. Metode yang digunakan adalah menghitung Garis Kemiskinan (GK), yang terdiri dari dua komponen yaitu Garis Kemiskinan Makanan (GKM) dan Garis Kemiskinan Non-Makanan (GKNM). Penghitungan Garis Kemiskinan dilakukan secara terpisah untuk daerah perkotaan dan perdesaan.
  9. Penduduk miskin adalah penduduk yang memiliki rata-rata pengeluaran per kapita per bulan di bawah Garis Kemiskinan.
  10. Garis Kemiskinan Makanan (GKM) merupakan nilai pengeluaran kebutuhan minimum makanan yang disetarakan dengan 2.100 kkalori per kapita per hari. Garis Kemiskinan Non-Makanan (GKNM) adalah kebutuhan minimum untuk perumahan, sandang, pendidikan, kesehatan, dan kebutuhan dasar lainnya.
8. *To measure poverty, BPS-Statistics Indonesia has used the concept of basic needs approach. Therefore, poverty is viewed as economic inability to fulfill food and non-food basic needs which are measured by consumption/expenditure. The method used is calculating poverty line, which consists of two components that are Food Poverty Line (FPL) and Non-Food Poverty Line (NFPL). The poverty line was calculated separately for urban and rural areas.*
  9. *A person whose expenditure per capita per month is below the poverty line is considered to be poor.*
  10. *The Food Poverty Line refers to the daily minimum requirement of 2,100 kcal per capita per day. The Non-Food Poverty Line refers to the minimum requirement for household necessities for clothing, education, health, and other basic individual needs.*

**ULASAN****DESCRIPTION****Pendidikan**

Banyaknya sekolah menurut jenjang pendidikan sangat beragam. Banyaknya sekolah di jenjang Taman Kanak-Kanak sebanyak 57 unit, jenjang Sekolah Dasar sebanyak 76 unit, sementara untuk jenjang SMP sebanyak 20 unit dan di jenjang SMA dan SMK sebanyak 13 dan 19 unit.

**Kesehatan**

Peningkatan status kesehatan dan gizi dalam suatu masyarakat sangat penting dalam upaya peningkatan kualitas manusia dalam aspek lainnya, seperti pendidikan dan produktivitas tenaga kerja. Tercapainya kualitas kesehatan dan gizi yang baik tidak hanya penting untuk generasi sekarang tetapi juga bagi generasi berikutnya.

Tersedianya fasilitas kesehatan yang memadai sangat diperlukan dalam upaya peningkatan status kesehatan dan gizi masyarakat. Hal ini akan terwujud bila adanya dukungan pemerintah dan swasta sekaligus.

Akses masyarakat Kota Magelang ke sarana kesehatan sangat mudah. Kota Magelang dengan luas wilayah yang tidak terlalu luas memiliki 6 unit rumah sakit umum, 2 unit rumah sakit khusus, dan 5 unit puskesmas. Dokter yang siap melayani pun cukup banyak (ada 380 dokter), yang dibantu oleh bidan dan perawat sebanyak 197 bidan dan 1.509 perawat.

Mudahnya akses kesehatan tentunya berdampak pada tingginya

**Education**

*The number of schools by level of education is very diverse. The number of schools at the kindergarden level 57 units, primary level 76 units, while for the Lower Secondary Schools and as many as 20 units at the high school and Vocational High Schools level as many as 13 and 19 units.*

**Health**

*Improvement in health and nutritional status of a society is important for promoting human capabilities in other areas such as education and employment productivity. Improvements in health and nutritional status are not only important for the current generation but also for the coming generation.*

*Health facilities are required in improving health and nutritional status. Beside the share of government, privates' subsidies have also supported health facilities.*

*Magelang Municipality public access to health services is very easy. Magelang Municipality with an area that is not too broad to have 6 units of general hospitals, 2 units of special hospitals and 5 units of health centers. Doctors who are ready to serve quite a lot (there are 380 doctors), assisted by midwives and nurses as many as 197 midwives and 1,509 nurses .*

*The ease of access to health certainly contributes to the high level of public health Magelang Municipality. One indicator that could be used is the high nutritional adequacy. This year, data on*

derajat kesehatan masyarakat Kota Magelang. Salah satu indikator yang bisa digunakan adalah tingginya kecukupan gizi balita. Pada tahun ini data jumlah balita ditimbang dan status gizi balita tidak bisa terpenuhi dikarenakan adanya pandemi covid-19 yang membuat posyandu tidak aktif.

### **Agama dan Sosial Lainnya**

Kehidupan beragama yang harmonis sangat didambakan masyarakat. Hal ini terlihat dari tempat-tempat peribadatan yang ada di sekitar warga, seperti masjid, gereja dan sebagainya.

Pada tahun 2020 jumlah masjid di Kota Magelang ada 165 buah, musholla ada 278 buah, gereja protestan ada 26 buah, gereja katolik ada 2 buah, vihara ada 2, klenteng ada 2 buah, dan tempat ibadah lainnya ada 4 buah.

Pada tahun 2020 tidak ada jemaah haji yang berangkat dari Kota Magelang yang dikoordinir pemerintah. Keberangkatan calon jemaah haji tahun 2020 ditunda karena adanya Covid-19. Pada tahun 2019 jemaah haji yang berangkat dari Kota Magelang berjumlah 144 orang.

Jumlah tindak pidana dalam tiga tahun terakhir mengalami penurunan, tahun 2018, 2019, dan 2020 masing-masing sebanyak 120, 114, dan 71. Dengan persentase penyelesaian tindak pidana sebesar 66,20 persen pada tahun 2020 dan 71,55 persen pada tahun 2019, serta 70 persen pada tahun 2018.

Jumlah Kecelakaan lalu lintas pada

*the number of children under five are weighed and the nutritional status of children under five cannot be fulfilled due to the COVID-19 pandemic which has made Posyandu inactive.*

### **Religion and Other Social Affairs**

*People crave religious harmonic life. It seems from worship facilities built around people such as mosque, church, and so on.*

*In 2020 there are 165 mosques, 278 small mosques, 26 protestant churches, 2 catholic churches, 2 viharas, 2 temples and 4 Others Places of Worship.*

*In 2020, no pilgrims will depart from the city of Magelang which is coordinated by the government. The departure of the prospective pilgrims in 2020 was postponed due to Covid-19. In 2019, 144 pilgrims departing from Magelang City.*

*The number of criminal offenses in the last three years has decreased, in 2018, 2019 and 2020 amounting to 120, 114 and 71 respectively. With a 66.20 percent percentage of completion of offenses by 2020 and 71.55 percent by 2019, and 70 percent by 2018.*

*Number of traffic accidents in 2020 as many as 319, with victim reached 24 people death and 229 easy wound.*

tahun 2020 sebanyak 319 dengan jumlah korban meninggal 24 orang dan luka ringan 229 orang.

### **Kemiskinan**

Jumlah penduduk miskin (penduduk yang berada dibawah Garis Kemiskinan) di Kota Magelang 2020 mencapai 9.300 orang (7,58 persen) bertambah jika dibandingkan dengan penduduk miskin 2019 yang tercatat sebesar 9.100 orang (7,46 persen). Garis kemiskinan 2020 sebesar Rp 522.099.

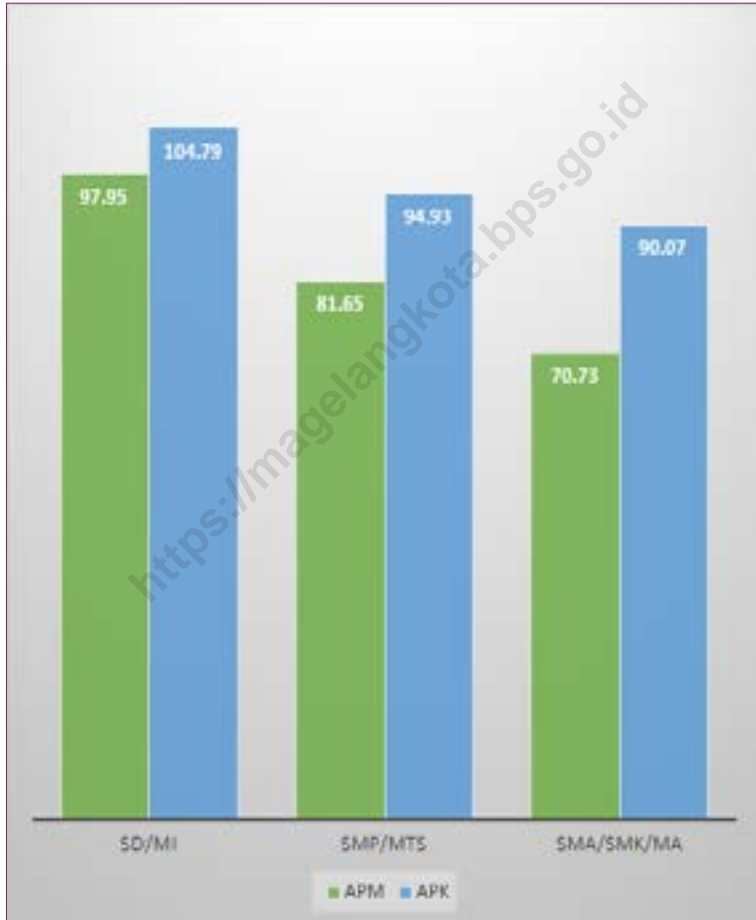
### **Poverty**

*The number of poverty (the population under the poverty line) in Magelang Municipality in 2020 reached 9.300 people (7,58 percent), increased when compared with the poor in 2019 which amounted to 9,100 people (7.46 percent). Poverty line in 2020 was 522,099 Rupiahs.*

<https://magelangkota.bptsp.go.id/>

**Gambar** 4.1  
**Figures**

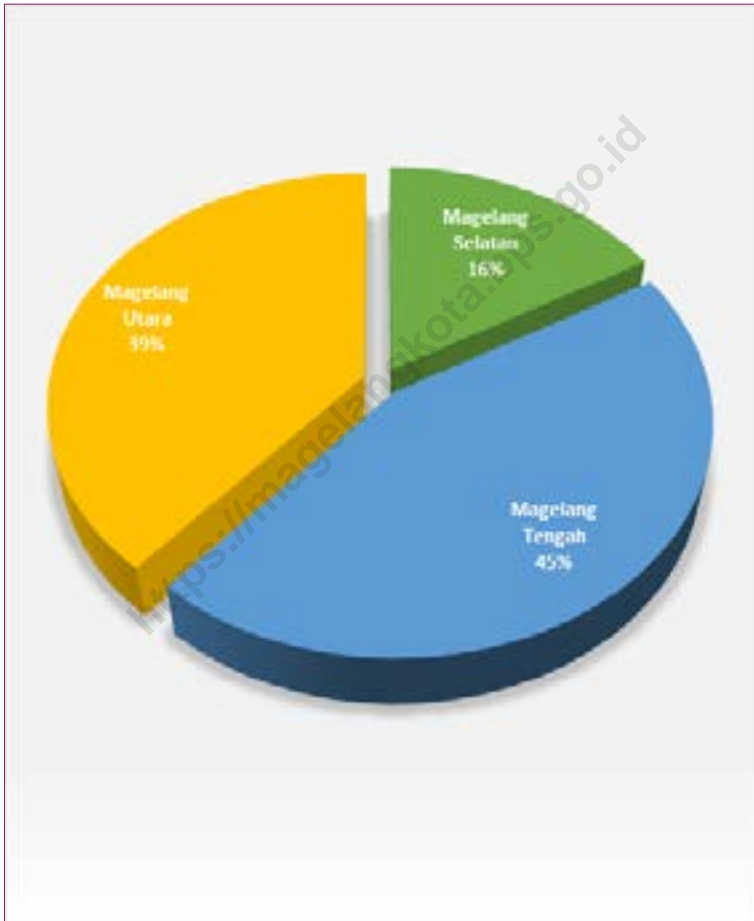
**Angka Partisipasi Murni (APM) dan Angka Partisipasi Kasar (APK) menurut Jenjang Pendidikan di Kota Magelang, 2020**  
**Net Enrollment Rate and Gross Enrollment Rate by Educational Level In Magelang Municipality, 2020**



Sumber/Source : BPS, Survei Sosial Ekonomi Nasional Kor, Maret 2020/BPS-Statistics Indonesia, National Socio Economic Survey Kor, March 2020



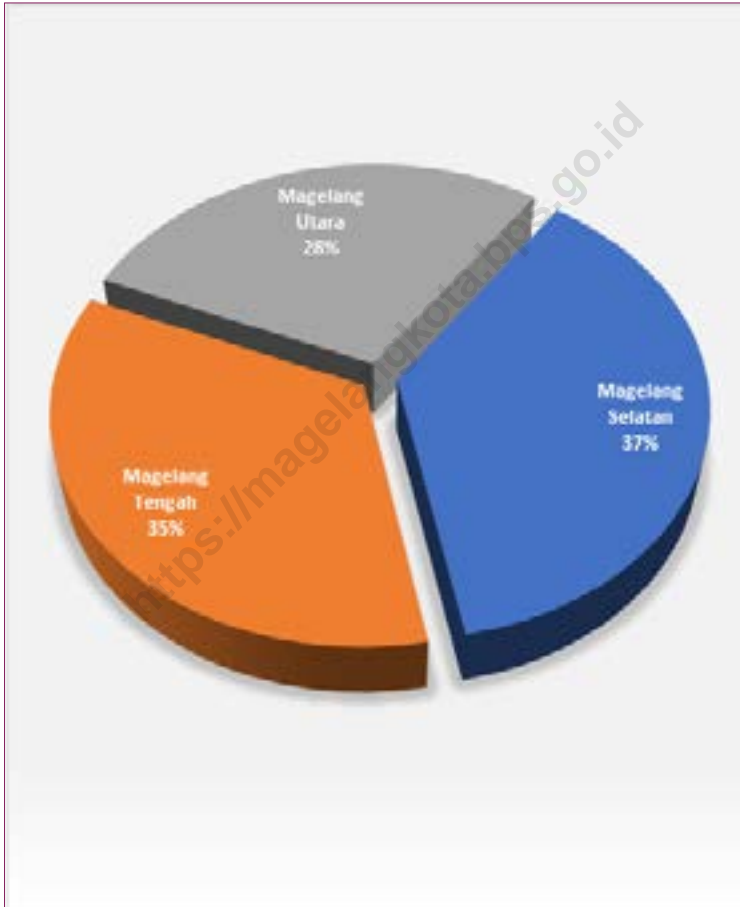
**Gambar 4.2** **Persentase Dokter Menurut Kecamatan di Kota Magelang, 2020**  
**Figures 4.2** **Percentages of Doctors by Subdistrict in Magelang Municipality, 2020**



Sumber/Source : Dinas Kesehatan Kota Magelang/Public Health Service of Magelang Municipality

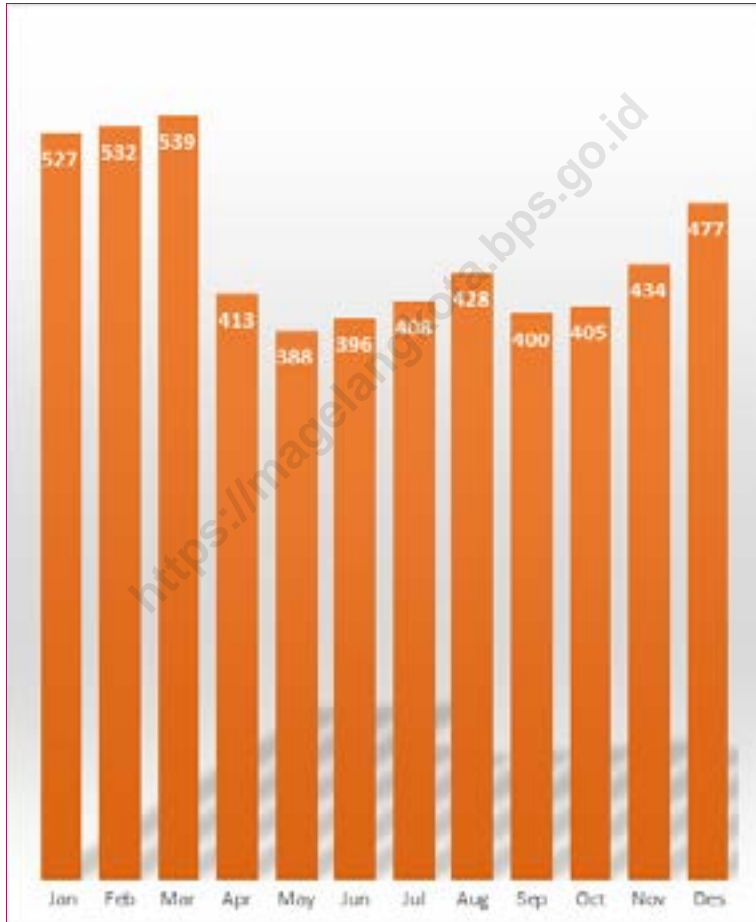
**Gambar** 4.3  
**Figures**

**Persentase Peristiwa Nikah Menurut Kecamatan di Kota  
Magelang, 2020**  
*Percentages of Marriage by Sub District in Magelang  
Municipality, 2020*



Sumber/Source: Kementerian Agama Kota Magelang/Ministry of Religious Affair of Magelang Municipality

**Gambar 4.4** Jumlah Narapidana yang Masuk di Lembaga Pemasyarakatan Kota Magelang dari Keputusan Pengadilan Negeri, 2020  
**Number of Prisoner to Enter at Prison in Magelang Municipality, 2020**



Sumber/Source : Lembaga Pemasyarakatan Kota Magelang/*Penitentiary of Magelang Municipality*

**Gambar** 4.5  
**Figures**

**Jumlah Penduduk Miskin di Kota Magelang, 2016-2020**  
**Number of Poor People in Magelang Municipality, 2016-2020**



Sumber/Source : BPS, Survei Sosial Ekonomi Nasional Kor, Maret 2020/ BPS-Statistics Indonesia, National Socio Economic Survey Kor, March 2020

#### 4.1 PENDIDIKAN EDUCATION

**Tabel** 4.1.1 **Jumlah Sekolah, Guru, dan Murid Taman Kanak-Kanak (TK) di Bawah Kementerian Pendidikan dan Kebudayaan Menurut Kecamatan di Kota Magelang, 2019/2020 dan 2020/2021**  
*Number of Schools, Teachers, and Pupils in Kindergarten Under The Ministry of Education and Culture by Subdistrict in Magelang Municipality, 2019/2020 and 2020/2021*

Kecamatan Subdistrict	Sekolah/Schools					
	Negeri/Public		Swasta/Private		Jumlah/Total	
	2019/2020	2020/2021	2019/2020	2020/2021	2019/2020	2020/2021
(1)	(2)	(3)	(4)	(5)	(6)	(7)
Magelang Selatan	-	-	19	19	19	19
Magelang Tengah	-	-	24	24	24	24
Magelang Utara	1	1	14	13	15	14
<b>Kota Magelang</b>	<b>1</b>	<b>1</b>	<b>57</b>	<b>56</b>	<b>58</b>	<b>57</b>

Lanjutan Tabel/*Continued Table* 4.1.1

Kecamatan Subdistrict	Guru <sup>1</sup> /Teachers <sup>1</sup>					
	Negeri/Public		Swasta/Private		Jumlah/Total	
	2019/2020	2020/2021	2019/2020	2020/2021	2019/2020	2020/2021
(1)	(8)	(9)	(10)	(11)	(12)	(13)
Magelang Selatan	-	-	78	78	78	78
Magelang Tengah	-	-	114	116	114	116
Magelang Utara	7	7	42	39	49	46
<b>Kota Magelang</b>	<b>7</b>	<b>7</b>	<b>234</b>	<b>233</b>	<b>241</b>	<b>240</b>

Lanjutan Tabel/*Continued Table 4.1.1*

Kecamatan Subdistrict	Murid/Pupils					
	Negeri/Public		Swasta/Private		Jumlah/Total	
	2019/2020	2020/2021	2019/2020	2020/2021	2019/2020	2020/2021
(1)	(14)	(15)	(16)	(17)	(18)	(19)
Magelang Selatan	-	-	1 128	997	1 128	997
Magelang Tengah	-	-	1 471	1 398	1 471	1 398
Magelang Utara	89	90	458	433	547	523
<b>Kota Magelang</b>	<b>89</b>	<b>90</b>	<b>3 057</b>	<b>2 828</b>	<b>3 146</b>	<b>2 918</b>

Catatan/Note: <sup>1</sup> Jumlah guru termasuk kepala sekolah dan guru/*The total of teachers including headmaster and teacher*

Sumber/Source: Kementerian Pendidikan dan Kebudayaan, Data Semester Ganjil/*Ministry of Educations and Culture, Odd Semester Data*

**Tabel**  
**Table** 4.1.2

**Jumlah Sekolah, Guru, dan Murid Raudatul Athfal (RA) di Bawah Kementerian Agama Menurut Kecamatan di Kota Magelang, 2019/2020 dan 2020/2021**  
**Number of Schools, Teachers, and Pupils in Raudatul Athfal (RA) Under The Ministry of Religious Affairs by Subdistrict in Magelang Municipality, 2019/2020 and 2020/2021**

Kecamatan Subdistrict	Sekolah/Schools		Guru/Teachers		Murid/Pupils	
	2019/2020	2020/2021	2019/2020	2020/2021	2019/2020	2020/2021
(1)	(2)	(3)	(4)	(5)	(6)	(7)
Magelang Selatan	5	5	19	17	224	240
Magelang Tengah	3	3	7	7	118	115
Magelang Utara	7	7	22	20	299	300
<b>Kota Magelang</b>	<b>15</b>	<b>15</b>	<b>48</b>	<b>44</b>	<b>641</b>	<b>655</b>

Catatan/Note: Seluruh Raudatul Athfal (RA) berstatus swasta/ All Raudatul Athfal (RA) are private  
 Sumber/Source: 2019/2020 - Kementerian Agama, EMIS, data semester ganjil/laporan sampai dengan 15 Maret 2020/ Ministry of Religious Affairs, EMIS, odd semester report data up to March 15th, 2020  
 2020/2021 - Kementerian Agama, EMIS, data semester ganjil/ Ministry of Religious Affairs, EMIS, odd semester



**Tabel**  
**Table** 4.1.3

**Jumlah Sekolah, Guru, dan Murid Sekolah Dasar (SD)  
di Bawah Kementerian Pendidikan dan Kebudayaan  
Menurut Kecamatan di Kota Magelang, 2019/2020 dan  
2020/2021**

***Number of Schools, Teachers, and Pupils in Primary Schools  
Under The Ministry of Education and Culture by Subdistrict  
in Magelang Municipality, 2019/2020 and 2020/2021***

Kecamatan Subdistrict	Sekolah/Schools					
	Negeri/Public		Swasta/Private		Jumlah/Total	
	2019/2020	2020/2021	2019/2020	2020/2021	2019/2020	2020/2021
(1)	(2)	(3)	(4)	(5)	(6)	(7)
Magelang Selatan	18	18	3	3	21	21
Magelang Tengah	24	24	8	8	32	32
Magelang Utara	19	19	4	4	23	23
<b>Kota Magelang</b>	<b>61</b>	<b>61</b>	<b>15</b>	<b>15</b>	<b>76</b>	<b>76</b>

Lanjutan Tabel/*Continued Table* 4.1.3

Kecamatan Subdistrict	Guru <sup>1</sup> /Teachers <sup>1</sup>					
	Negeri/Public		Swasta/Private		Jumlah/Total	
	2019/2020	2020/2021	2019/2020	2020/2021	2019/2020	2020/2021
(1)	(8)	(9)	(10)	(11)	(12)	(13)
Magelang Selatan	169	175	70	74	239	249
Magelang Tengah	258	270	98	104	356	374
Magelang Utara	188	189	74	75	262	264
<b>Kota Magelang</b>	<b>615</b>	<b>634</b>	<b>242</b>	<b>253</b>	<b>857</b>	<b>887</b>

Lanjutan Tabel/*Continued Table* 4.1.3

Kecamatan Subdistrict	Murid/Pupils					
	Negeri/Public		Swasta/Private		Jumlah/Total	
	2019/2020	2020/2021	2019/2020	2020/2021	2019/2020	2020/2021
(1)	(14)	(15)	(16)	(17)	(18)	(19)
Magelang Selatan	2 958	2 804	1 208	1 269	4 166	4 073
Magelang Tengah	4 254	4 069	1 608	1 604	5 862	5 673
Magelang Utara	2 813	2 695	1 147	1 140	3 960	3 835
<b>Kota Magelang</b>	<b>10 025</b>	<b>9 568</b>	<b>3 963</b>	<b>4 013</b>	<b>13 988</b>	<b>13 581</b>

Catatan/Note: <sup>1</sup> Jumlah guru termasuk kepala sekolah dan guru/The total of teachers including headmaster and teacher

Sumber/Source: Kementerian Pendidikan dan Kebudayaan, Sistem Data Pokok Pendidikan, data semester ganjil/Ministry of Education and Culture, Basic Education Data System, odd semester

**Tabel**  
**Table** 4.1.4

**Jumlah Sekolah, Guru, dan Murid Madrasah Ibtidaiyah (MI) di Bawah Kementerian Agama Menurut Kecamatan di Kota Magelang, 2019/2020 dan 2020/2021**  
**Number of Schools, Teachers, and Pupils in Madrasah Ibtidaiyah (MI) Under The Ministry of Religious Affairs by Subdistrict in Magelang Municipality, 2019/2020 and 2020/2021**

Kecamatan Subdistrict	Sekolah/Schools					
	Negeri/Public		Swasta/Private		Jumlah/Total	
	2019/2020	2020/2021	2019/2020	2020/2021	2019/2020	2020/2021
(1)	(2)	(3)	(4)	(5)	(6)	(7)
Magelang Selatan	-	-	1	1	1	1
Magelang Tengah	-	-	-	-	-	-
Magelang Utara	-	-	1	1	1	1
<b>Kota Magelang</b>	-	-	<b>2</b>	<b>2</b>	<b>2</b>	<b>2</b>

Lanjutan Tabel/*Continued Table 4.1.4*

Kecamatan Subdistrict	Guru/Teachers					
	Negeri/Public		Swasta/Private		Jumlah/Total	
	2019/2020	2020/2021	2019/2020	2020/2021	2019/2020	2020/2021
(1)	(8)	(9)	(10)	(11)	(12)	(13)
Magelang Selatan	-	-	13	16	13	16
Magelang Tengah	-	-	-	-	-	-
Magelang Utara	-	-	17	18	17	18
<b>Kota Magelang</b>	-	-	<b>30</b>	<b>34</b>	<b>30</b>	<b>34</b>

Lanjutan Tabel/*Continued Table* 4.1.4

Kecamatan Subdistrict	Murid/Pupils					
	Negeri/Public		Swasta/Private		Jumlah/Total	
	2019/2020	2020/2021	2019/2020	2020/2021	2019/2020	2020/2021
(1)	(14)	(15)	(16)	(17)	(18)	(19)
Magelang Selatan	-	-	181	226	181	226
Magelang Tengah	-	-	-	-	-	-
Magelang Utara	-	-	298	295	298	295
<b>Kota Magelang</b>	-	-	<b>479</b>	<b>521</b>	<b>479</b>	<b>521</b>

Sumber/Source: 2019/2020 - Kementerian Agama, EMIS, data semester ganjillaporan sampai dengan 15 Maret 2020/ Ministry of Religious Affairs, EMIS, odd semester report data up to March 15th, 2020  
 2020/2021 - Kementerian Agama, EMIS, data semester ganjil/ Ministry of Religious Affairs, EMIS, odd semester

**Tabel**  
**Table** 4.1.5

**Jumlah Sekolah, Guru, dan Murid Sekolah Menengah Pertama (SMP) di Bawah Kementerian Pendidikan dan Kebudayaan Menurut Kecamatan di Kota Magelang, 2019/2020 dan 2020/2021**  
***Number of Schools, Teachers, and Pupils in Lower Secondary Schools Under The Ministry of Education and Culture by Subdistrict in Magelang Municipality, 2019/2020 and 2020/2021***

Kecamatan Subdistrict	Sekolah/Schools					
	Negeri/Public		Swasta/Private		Jumlah/Total	
	2019/2020	2020/2021	2019/2020	2020/2021	2019/2020	2020/2021
(1)	(2)	(3)	(4)	(5)	(6)	(7)
Magelang Selatan	3	3	2	2	5	5
Magelang Tengah	4	4	4	4	8	8
Magelang Utara	6	6	1	1	7	7
<b>Kota Magelang</b>	<b>13</b>	<b>13</b>	<b>7</b>	<b>7</b>	<b>20</b>	<b>20</b>

Lanjutan Tabel/*Continued Table* 4.1.5

Kecamatan Subdistrict	Guru <sup>1</sup> /Teachers <sup>1</sup>					
	Negeri/Public		Swasta/Private		Jumlah/Total	
	2019/2020	2020/2021	2019/2020	2020/2021	2019/2020	2020/2021
(1)	(8)	(9)	(10)	(11)	(12)	(13)
Magelang Selatan	108	112	33	44	141	156
Magelang Tengah	157	159	50	57	207	216
Magelang Utara	251	255	20	20	271	275
<b>Kota Magelang</b>	<b>516</b>	<b>526</b>	<b>103</b>	<b>121</b>	<b>619</b>	<b>647</b>



Lanjutan Tabel/*Continued Table 4.1.5*

Kecamatan Subdistrict	Murid/Pupils					
	Negeri/Public		Swasta/Private		Jumlah/Total	
	2019/2020	2020/2021	2019/2020	2020/2021	2019/2020	2020/2021
(1)	(14)	(15)	(16)	(17)	(18)	(19)
Magelang Selatan	1 741	1 718	418	577	2 159	2 295
Magelang Tengah	2 401	2 406	610	569	3 011	2 975
Magelang Utara	3 980	3 974	220	230	4 200	4 204
<b>Kota Magelang</b>	<b>8 122</b>	<b>8 098</b>	<b>1 248</b>	<b>1 376</b>	<b>9 370</b>	<b>9 474</b>

Catatan/Note: <sup>1</sup> Jumlah guru termasuk kepala sekolah dan guru/*The total of teachers including headmaster and teacher*

Sumber/Source: Kementerian Pendidikan dan Kebudayaan, Sistem Data Pokok Pendidikan, data semester ganjil/*Ministry of Educations and Culture, Basic Education Data System, odd semester*

**Tabel**  
**Table** 4.1.6

**Jumlah Sekolah, Guru, dan Murid Madrasah Tsanawiyah (MTs) di Bawah Kementerian Agama Menurut Kecamatan di Kota Magelang, 2019/2020 dan 2020/2021**  
**Number of Schools, Teachers, and Pupils in Madrasah Tsanawiyah (MTs) Under The Ministry of Religious Affairs by Subdistrict in Magelang Municipality, 2019/2020 and 2020/2021**

Kecamatan Subdistrict	Sekolah/Schools					
	Negeri/Public		Swasta/Private		Jumlah/Total	
	2019/2020	2020/2021	2019/2020	2020/2021	2019/2020	2020/2021
(1)	(2)	(3)	(4)	(5)	(6)	(7)
Magelang Selatan	1	1	-	-	1	1
Magelang Tengah	-	-	1	1	1	1
Magelang Utara	1	1	-	-	1	1
<b>Kota Magelang</b>	<b>2</b>	<b>2</b>	<b>1</b>	<b>1</b>	<b>3</b>	<b>3</b>

Lanjutan Tabel/*Continued Table 4.1.6*

Kecamatan Subdistrict	Guru/Teachers					
	Negeri/Public		Swasta/Private		Jumlah/Total	
	2019/2020	2020/2021	2019/2020	2020/2021	2019/2020	2020/2021
(1)	(8)	(9)	(10)	(11)	(12)	(13)
Magelang Selatan	31	38	-	-	31	38
Magelang Tengah	-	-	27	27	27	27
Magelang Utara	64	37	-	-	64	37
<b>Kota Magelang</b>	<b>95</b>	<b>75</b>	<b>27</b>	<b>27</b>	<b>122</b>	<b>102</b>

Lanjutan Tabel/*Continued Table* 4.1.6

Kecamatan Subdistrict	Murid/Pupils					
	Negeri/Public		Swasta/Private		Jumlah/Total	
	2019/2020	2020/2021	2019/2020	2020/2021	2019/2020	2020/2021
(1)	(14)	(15)	(16)	(17)	(18)	(19)
Magelang Selatan	454	623	-	-	454	623
Magelang Tengah	-	-	244	205	244	205
Magelang Utara	643	396	-	-	643	396
<b>Kota Magelang</b>	<b>1 097</b>	<b>1 019</b>	<b>244</b>	<b>205</b>	<b>1 341</b>	<b>1 224</b>

Sumber/Source: 2019/2020 - Kementerian Agama, EMIS, data semester ganjillaporan sampai dengan 15 Maret 2020/ Ministry of Religious Affairs, EMIS, odd semester report data up to March 15th, 2020  
 2020/2021 - Kementerian Agama, EMIS, data semester ganjil/ Ministry of Religious Affairs, EMIS, odd semester

**Tabel**  
**Table 4.1.7**

**Jumlah Sekolah, Guru, dan Murid Sekolah Menengah Atas (SMA) di Bawah Kementerian Pendidikan dan Kebudayaan Menurut Kecamatan di Kota Magelang, 2019/2020 dan 2020/2021**  
**Number of Schools, Teachers, and Pupils in Upper Secondary Schools Under The Ministry of Education and Culture by Subdistrict in Magelang Municipality, 2019/2020 and 2020/2021**

Kecamatan Subdistrict	Sekolah/Schools					
	Negeri/Public		Swasta/Private		Jumlah/Total	
	2019/2020	2020/2021	2019/2020	2020/2021	2019/2020	2020/2021
(1)	(2)	(3)	(4)	(5)	(6)	(7)
Magelang Selatan	1	1	5	5	6	6
Magelang Tengah	2	2	2	2	4	4
Magelang Utara	2	2	1	1	3	3
<b>Kota Magelang</b>	<b>5</b>	<b>5</b>	<b>8</b>	<b>8</b>	<b>13</b>	<b>13</b>

Lanjutan Tabel/Continued Table 4.1.7

Kecamatan Subdistrict	Guru <sup>1</sup> /Teachers <sup>1</sup>					
	Negeri/Public		Swasta/Private		Jumlah/Total	
	2019/2020	2020/2021	2019/2020	2020/2021	2019/2020	2020/2021
(1)	(8)	(9)	(10)	(11)	(12)	(13)
Magelang Selatan	52	56	81	81	133	137
Magelang Tengah	104	117	34	30	138	147
Magelang Utara	101	111	14	13	115	124
<b>Kota Magelang</b>	<b>257</b>	<b>284</b>	<b>129</b>	<b>124</b>	<b>386</b>	<b>408</b>

Lanjutan Tabel/Continued Table 4.1.7

Kecamatan Subdistrict	Murid/Pupils					
	Negeri/Public		Swasta/Private		Jumlah/Total	
	2019/2020	2020/2021	2019/2020	2020/2021	2019/2020	2020/2021
(1)	(14)	(15)	(16)	(17)	(18)	(19)
Magelang Selatan	871	888	601	617	1 472	1 505
Magelang Tengah	1 746	1 823	117	103	1 863	1 926
Magelang Utara	1 656	1 822	75	76	1 731	1 898
<b>Kota Magelang</b>	<b>4 273</b>	<b>4 533</b>	<b>793</b>	<b>796</b>	<b>5 066</b>	<b>5 329</b>

Catatan/Note: <sup>1</sup> Jumlah guru termasuk kepala sekolah dan guru/The total of teachers including headmaster and teacher

Sumber/Source: Kementerian Pendidikan dan Kebudayaan, Sistem Data Pokok Pendidikan, data semester ganjil/Ministry of Educations and Culture, Basic Education Data System, odd semester

**Tabel**  
**Table** 4.1.8

**Jumlah Sekolah, Guru, dan Murid Sekolah Menengah Kejuruan (SMK) di Bawah Kementerian Pendidikan dan Kebudayaan Menurut Kecamatan di Kota Magelang, 2019/2020 dan 2020/2021**  
***Number of Schools, Teachers, and Pupils in Vocational High Schools Under The Ministry of Education and Culture by Subdistrict in Magelang Municipality, 2019/2020 and 2020/2021***

Kecamatan Subdistrict	Sekolah/Schools					
	Negeri/Public		Swasta/Private		Jumlah/Total	
	2019/2020	2020/2021	2019/2020	2020/2021	2019/2020	2020/2021
(1)	(2)	(3)	(4)	(5)	(6)	(7)
Magelang Selatan	1	1	3	3	4	4
Magelang Tengah	1	1	6	6	7	7
Magelang Utara	1	1	8	7	9	8
<b>Kota Magelang</b>	<b>3</b>	<b>3</b>	<b>17</b>	<b>16</b>	<b>20</b>	<b>19</b>



Lanjutan Tabel/Continued Table 4.1.8

Kecamatan Subdistrict	Guru <sup>1</sup> /Teachers <sup>1</sup>					
	Negeri/Public		Swasta/Private		Jumlah/Total	
	2019/2020	2020/2021	2019/2020	2020/2021	2019/2020	2020/2021
(1)	(8)	(9)	(10)	(11)	(12)	(13)
Magelang Selatan	152	170	85	90	237	260
Magelang Tengah	79	95	113	112	192	207
Magelang Utara	67	78	133	136	200	214
<b>Kota Magelang</b>	<b>298</b>	<b>343</b>	<b>331</b>	<b>338</b>	<b>629</b>	<b>681</b>

Lanjutan Tabel/*Continued Table* 4.1.8

Kecamatan Subdistrict	Murid/Pupils					
	Negeri/Public		Swasta/Private		Jumlah/Total	
	2019/2020	2020/2021	2019/2020	2020/2021	2019/2020	2020/2021
(1)	(14)	(15)	(16)	(17)	(18)	(19)
Magelang Selatan	1 861	1 904	1 529	1 438	3 390	3 342
Magelang Tengah	1 141	1 161	1 489	1 446	2 630	2 607
Magelang Utara	1 149	1 174	1 438	1 305	2 587	2 479
<b>Kota Magelang</b>	<b>4 151</b>	<b>4 239</b>	<b>4 456</b>	<b>4 189</b>	<b>8 607</b>	<b>8 428</b>

Catatan/*Note*: <sup>1</sup> Guru yang mengajar di 2 sekolah atau lebih dihitung di masing-masing sekolah. Jumlah guru termasuk kepala sekolah dan guru/ *The teacher who taught in two schools or more counted in every school. The total of teachers including headmaster and teacher*

Sumber/*Source*: Kementerian Pendidikan dan Kebudayaan, Sistem Data Pokok Pendidikan, data semester ganjil/*Ministry of Educations and Culture, Basic Education Data System, odd semester*

**Tabel**  
**Table** 4.1.9

**Jumlah Sekolah, Guru, dan Murid Madrasah Aliyah (MA) di Bawah Kementerian Agama Menurut Kecamatan di Kota Magelang, 2019/2020 dan 2020/2021**  
**Number of Schools, Teachers, and Pupils in Madrasah Aliyah (MA) Under The Ministry of Religious Affairs by Subdistrict in Magelang Municipality, 2019/2020 and 2020/2021**

Kecamatan Subdistrict	Sekolah/Schools					
	Negeri/Public		Swasta/Private		Jumlah/Total	
	2019/2020	2020/2021	2019/2020	2020/2021	2019/2020	2020/2021
(1)	(2)	(3)	(4)	(5)	(6)	(7)
Magelang Selatan	-	-	-	-	-	-
Magelang Tengah	-	-	1	1	1	1
Magelang Utara	1	1	-	-	1	1
<b>Kota Magelang</b>	<b>1</b>	<b>1</b>	<b>1</b>	<b>1</b>	<b>2</b>	<b>2</b>

Lanjutan Tabel/*Continued Table* 4.1.9

Kecamatan Subdistrict	Guru <sup>1</sup> /Teachers <sup>1</sup>					
	Negeri/Public		Swasta/Private		Jumlah/Total	
	2019/2020	2020/2021	2019/2020	2020/2021	2019/2020	2020/2021
(1)	(8)	(9)	(10)	(11)	(12)	(13)
Magelang Selatan	-	-	-	-	-	-
Magelang Tengah	-	-	22	26	22	26
Magelang Utara	57	69	-	-	57	69
<b>Kota Magelang</b>	<b>57</b>	<b>69</b>	<b>22</b>	<b>26</b>	<b>79</b>	<b>95</b>

Lanjutan Tabel/*Continued Table* 4.1.9

Kecamatan Subdistrict	Murid/Pupils					
	Negeri/Public		Swasta/Private		Jumlah/Total	
	2019/2020	2020/2021	2019/2020	2020/2021	2019/2020	2020/2021
(1)	(14)	(15)	(16)	(17)	(18)	(19)
Magelang Selatan	-	-	-	-	-	-
Magelang Tengah	-	-	300	435	300	435
Magelang Utara	1 044	1 100	-	-	1 044	1 100
<b>Kota Magelang</b>	<b>1 044</b>	<b>1 100</b>	<b>300</b>	<b>435</b>	<b>1 344</b>	<b>1 535</b>

Sumber/Source: 2019/2020 - Kementerian Agama, EMIS, data semester ganjillaporan sampai dengan 15 Maret 2020/ *Ministry of Religious Affairs, EMIS, odd semester report data up to March 15th, 2020*  
 2020/2021 - Kementerian Agama, EMIS, data semester ganjil/ *Ministry of Religious Affairs, EMIS, odd semester*

**Tabel**  
**Table** 4.1.10

**Jumlah Kelurahan yang Memiliki Fasilitas Sekolah Menurut Kecamatan dan Tingkat Pendidikan di Kota Magelang, 2018–2020**  
***Number of Kelurahan Having Educational Facilities by Subdistrict and Educational Level in Magelang Municipality, 2018–2020***

Kecamatan Subdistrict	SD Primary School		
	2018	2019	2020
(1)	(2)	(3)	(4)
Magelang Selatan	6	6	6
Magelang Tengah	5	5	5
Magelang Utara	5	5	5
<b>Kota Magelang</b>	<b>16</b>	<b>16</b>	<b>16</b>

Lanjutan Tabel/*Continued Table* 4.1.10

Kecamatan Subdistrict	SMP Lower Secondary Schools		
	2018	2019	2020
(1)	(5)	(6)	(7)
Magelang Selatan	4	5	5
Magelang Tengah	5	5	5
Magelang Utara	3	3	3
<b>Kota Magelang</b>	<b>12</b>	<b>13</b>	<b>13</b>

Lanjutan Tabel/*Continued Table* 4.1.10

Kecamatan Subdistrict	SMA <i>Upper Secondary Schools</i>		
	2018	2019	2020
(1)	(8)	(9)	(10)
Magelang Selatan	4	4	4
Magelang Tengah	4	4	4
Magelang Utara	3	3	3
<b>Kota Magelang</b>	<b>11</b>	<b>11</b>	<b>11</b>



Lanjutan Tabel/*Continued Table* 4.1.10

Kecamatan Subdistrict	SMK Vocational School		
	2018	2019	2020
(1)	(11)	(12)	(13)
Magelang Selatan	4	3	3
Magelang Tengah	4	3	3
Magelang Utara	4	4	4
<b>Kota Magelang</b>	<b>12</b>	<b>10</b>	<b>10</b>

Lanjutan Tabel/*Continued Table* 4.1.10

Kecamatan <i>Subdistrict</i>	Perguruan Tinggi <i>University</i>		
	2018	2019	2020
(1)	(14)	(15)	(16)
Magelang Selatan	2	2	2
Magelang Tengah	–	–	–
Magelang Utara	4	3	3
<b>Kota Magelang</b>	<b>6</b>	<b>5</b>	<b>5</b>

Sumber/*Source*: BPS, Pendataan Potensi Desa (Podes) / *BPS–Statistics Indonesia, Village Potential Data Collection*

**Tabel** 4.1.11 **Angka Partisipasi Murni (APM) dan Angka Partisipasi Kasar (APK) Menurut Jenjang Pendidikan di Kota Magelang, 2019 dan 2020**  
**Net Enrollment Rate and Gross Enrollment Rate by Educational Level in Magelang Municipality, 2019 and 2020**

Jenjang Pendidikan Educational Level	Angka Partisipasi Murni (APM) Net Participation Rates		Angka Partisipasi Kasar (APK) Gross Participation Rates	
	2019	2020	2019	2020
(1)	(2)	(3)	(4)	(5)
SD/MI Primary School	97,91	97,95	104,54	104,79
SMP/MTs Lower Secondary School	81,49	81,65	95,70	94,93
SMA/SMK/MA Upper Secondary School	70,07	70,73	89,74	90,07

Sumber/Source: BPS, Survei Sosial Ekonomi Nasional Kor, Maret 2020 /BPS-Statistics Indonesia, National Socio Economic Survey Kor, March 2020

**Tabel**  
**Table** 4.1.12**Persentase Penduduk Berumur 15 Tahun ke Atas yang Melek Huruf Menurut Kelompok Umur di Kota Magelang, 2019 dan 2020**  
**Percentage of Literate People Aged 15 Years and Over by Age Groups in Magelang Municipality, 2019 and 2020**

<b>Kelompok Umur</b> <b>Age Groups</b>	<b>2019</b>	<b>2020</b>
(1)	(2)	(3)
15–19	100,00	100,00
20–24	100,00	100,00
25–29	100,00	100,00
30–34	100,00	100,00
35–39	100,00	100,00
40–44	100,00	98,97
45–49	96,39	98,27
50+	95,69	95,27
<b>Jumlah/Total</b>	<b>98,18</b>	<b>98,08</b>
<b>15–24</b>	<b>100,00</b>	<b>100,00</b>
<b>15–44</b>	<b>100,00</b>	<b>99,83</b>
<b>15+</b>	<b>98,18</b>	<b>98,08</b>
<b>45+</b>	<b>95,84</b>	<b>95,89</b>

Sumber/Source: BPS, Survei Sosial Ekonomi Nasional Kor, Maret 2020 /BPS-Statistics Indonesia, National Socio Economic Survey Kor, March 2020

**Tabel 4.1.13** **Persentase Penduduk Usia 7-24 Tahun Menurut Jenis Kelamin, Kelompok Umur Sekolah dan Partisipasi Sekolah di Kota Magelang, 2020**  
**Percentage of Population Aged 7-24 Years by Gender, School Age Groups, and School Participation in Magelang Municipality, 2020**

Jenis Kelamin dan Kelompok Umur Sekolah <i>Gender and School Age Groups</i>	Partisipasi Sekolah/School Participation		
	Tidak/Belum Pernah Sekolah <i>Not/Never Attending School</i>	Masih Sekolah <i>Attending School</i>	Tidak Sekolah Lagi <i>Not Attending School Anymore</i>
(1)	(2)	(3)	(4)
<b>Laki-Laki/Male</b>			
7-12	-	99,97	0,03
13-15	-	96,18	3,82
16-18	-	91,31	8,69
19-24	-	26,48	73,52
<b>15-24</b>	-	<b>69,63</b>	<b>30,37</b>
<b>Perempuan/Female</b>			
7-12	-	100,00	-
13-15	-	95,79	4,21
16-18	-	90,33	9,67
19-24	-	33,53	66,47
<b>15-24</b>	-	<b>75,15</b>	<b>24,85</b>
<b>Laki-laki+Perempuan Male+Female</b>			
7-12	-	99,99	0,01
13-15	-	96,01	3,09
16-18	-	90,79	9,21
19-24	-	29,67	70,33
<b>15-24</b>	-	<b>72,31</b>	<b>27,69</b>

Sumber/Source: BPS, Survei Sosial Ekonomi Nasional Kor, Maret 2020 /BPS-Statistics Indonesia, National Socio Economic Survey Kor, March 2020

**Tabel**  
**Table** 4.1.14**Jumlah Lulusan Peserta Didik di Kota Magelang, 2011-2020**  
**Number of Graduating Pupils in Magelang Municipality, 2011-2020**

Tahun Year	SD Primary School			SMP Lower Secondary Schools		
	Peserta	Lulus	%	Peserta	Lulus	%
(1)	(2)	(3)	(4)	(5)	(6)	(7)
2011	2 168	2 168	100,00	3 019	3 008	99,64
2012	2 392	2 392	100,00	2 999	2 980	99,37
2013	2 510	2 510	100,00	3 013	3 009	99,87
2014	2 452	2 452	100,00	3 254	3 254	99,87
2015	2 456	2 456	100,00	3 525	3 525	100,00
2016	2 383	2 342	98,28	3 450	3 174	92,00
2017	2 403	2 353	97,91	3 288	3 240	98,54
2018	2 419	2 419	100,00	3 239	3 239	100,00
2019	2 443	2 443	100,00	3 311	3 311	100,00
<b>2020</b>	<b>2 443</b>	<b>2 443</b>	<b>100,00</b>	<b>3 311</b>	<b>3 311</b>	<b>100,00</b>

Catatan/Note: Data Lulusan SMU dan SMK Tahun 2020 menjadi wewenang Prov. Jawa Tengah/ Data of 2020 High School and Vocational High School Graduates is the authority of Prov. Central Java

Sumber/Source: Dinas Pendidikan dan Kebudayaan Kota Magelang/Education and Culture Department of Magelang Municipality

**Tabel 4.1.15** Jumlah Mahasiswa Universitas Muhammadiyah Magelang Menurut Tempat Tinggal, Jurusan dan Jenis Kelamin, 2020  
**Number of College Students of Muhammadiyah University of Magelang by Residence, Department and Gender, 2020**

Fakultas-Jurusan Faculty-Department	Kota Magelang Magelang Municipality		Luar Kota Magelang Outside Magelang Municipality		Jumlah Total
	L Male	P Female	L Male	P Female	
(1)	(2)	(3)	(4)	(5)	(6)
FEB-Manajemen (S1)	71	68	301	401	841
FEB-Akuntansi (S1)	27	40	70	271	408
FH-Ilmu Hukum (S1)	60	35	187	168	450
FKIP-Bimbingan dan Konseling (S1)	11	17	71	132	231
FKIP-Pendidikan Guru PAUD (S1)	-	20	-	92	112
FKIP-Pendidikan Guru SD (S1)	9	66	109	515	699
FAI-Pendidikan Agama Islam (S1)	9	20	111	160	300
FAI-Hukum Ekonomi Syariah (Muamalat) (S1)	2	4	37	54	97
FAI-Pendidikan Guru MI (S1)	-	4	15	48	67
FAI-Manajemen Pendidikan Islam (S2)	3	1	60	36	100
FT-Industri (S1)	18	1	143	24	186
FT-Informatika (S1)	67	11	347	95	520
FT-Teknologi Informasi (D3)	7	-	32	12	51
FT-Mesin Otomotif (D3)	6	-	77	1	84
FIKES-Keperawatan (D3)	5	14	26	102	147
FIKES-Farmasi (D3)	3	9	15	64	91
FIKES-Ilmu Keperawatan (S1)	11	22	65	201	299
FIKES-Farmasi (S1)	5	8	20	121	154
FIKES-Profesi Ners	-	2	4	17	23
FPH-Psikologi (S1)	7	13	19	64	103
FPH-Ilmu Komunikasi (S1)	10	2	30	21	63
<b>Jumlah/Total</b>	<b>331</b>	<b>357</b>	<b>1 739</b>	<b>2 599</b>	<b>5 026</b>

Sumber/Source: Universitas Muhammadiyah Magelang/Muhammadiyah University of Magelang

**Tabel 4.1.16** Jumlah Mahasiswa dan Dosen Universitas Muhammadiyah Magelang Menurut Jenis Kelamin, 2020  
**Table** *Number of College Students and Lecturers of Muhammadiyah University of Magelang by Gender, 2020*

Mahasiswa/Dosen <i>College Students/Lectures</i>	Kota Magelang <i>Magelang Municipality</i>		Jumlah <i>Total</i>
	Laki-laki <i>Male</i>	Perempuan <i>Female</i>	
(1)	(2)	(3)	(4)
<b>Mahasiswa/College Students</b>	<b>2 070</b>	<b>2 956</b>	<b>5 026</b>
Kota Magelang	331	357	688
Luar kota Magelang	1739	2599	4338
<b>Dosen/Lectures</b>	<b>105</b>	<b>88</b>	<b>193</b>
Dosen tetap	89	85	174
Dosen Tidak Tetap	16	3	19
<b>Kualifikasi Dosen/Lecturers Qualification</b>	<b>105</b>	<b>88</b>	<b>193</b>
S3 ke atas	-	-	-
S3	13	8	21
S2	90	79	169
S1	2	1	3
S1 ke bawah	-	-	-
Lainnya	-	-	-

Sumber/Source: Universitas Muhammadiyah Magelang/Muhammadiyah University of Magelang



**Tabel**  
**Table** 4.1.17

**Jumlah Mahasiswa, Dosen dan Lulusan Universitas Tidar Magelang Menurut Program Studi dan Jenis Kelamin, 2020**  
**Number of College Students, Lecturers and Graduates of Tidar University of Magelang by Study Program and Gender, 2020**

Fakultas Faculty	Mahasiswa College Students		Dosen Lectures		Lulusan Graduates
	L Male	P Female	L Male	P Female	
(1)	(2)	(3)	(4)	(5)	(6)
JENJANG STRATA 1	3 158	4 738	107	117	519
Ekonomi Pembangunan	175	406	6	9	95
Administrasi Negara	174	401	8	8	87
Pend. Bahasa dan Sastra Indonesia	104	440	11	11	84
Pend. Bahasa Inggris	166	460	6	19	72
Agroteknologi	180	325	6	12	74
Teknik Elektro	432	98	9	3	22
Teknik Mesin	540	8	8	3	40
Teknik Sipil	326	222	9	7	45
Manajemen	171	293	9	5	-
Akutansi	102	367	3	7	-
Ilmu Komunikasi	192	295	2	7	-
Pendidikan IPA	51	333	4	5	-
Peternakan	175	150	5	6	-
Hukum	206	233	12	4	-
Pendidikan Biologi	33	276	3	3	-
Akuakultur	87	170	4	4	-
Pendidikan Matematika	44	261	2	4	-
JENJANG DIPLOMA III	221	193	10	10	104
Akuntansi	68	193	3	9	84
Teknik Mesin/Otomotif	153	-	7	1	20
JENJANG PASCA SARJANA/S2	8	10	2	2	1
Pend. Bahasa Indonesia	8	10	2	2	1
<b>Jumlah/Total</b>	<b>3 387</b>	<b>4 941</b>	<b>119</b>	<b>129</b>	<b>624</b>

Sumber/Source: Universitas Tidar Magelang/Tidar University of Magelang

**Tabel**  
**Table** 4.1.18**Jumlah Mahasiswa dan Dosen Politeknik Kesehatan  
(POLTEKKES) Semarang-Prodi Kebidanan, 2020**  
**Number of College Students and Lecturers of Health  
Polytechnic (POLTEKKES) of Semarang-Midwifery Study  
Program, 2020**

<b>Mahasiswa/Dosen</b> <b>College Students/Lectures</b>	<b>Laki-laki</b> <b>Male</b>	<b>Perempuan</b> <b>Female</b>	<b>Jumlah</b> <b>Total</b>
(1)	(2)	(3)	(4)
<b>Mahasiswa/College Students</b>	-	<b>374</b>	<b>374</b>
Kota Magelang	-	5	5
Luar kota Magelang	-	369	369
<b>Dosen/Lectures</b>	<b>7</b>	<b>20</b>	<b>27</b>
Dosen tetap	-	19	19
Dosen Tidak Tetap	7	1	8
<b>Kualifikasi Dosen/Lecturers Qualification</b>	<b>7</b>	<b>20</b>	<b>27</b>
S3 ke atas	-	-	-
S3	-	-	-
S2	7	20	27
S1	-	-	-
S1 ke bawah	-	-	-
Lainnya	-	-	-

Sumber/Source: Politeknik Kesehatan Semarang-Prodi Kebidanan/Health Polytechnic of Semarang-Midwifery Study Program

**Tabel** 4.1.19 **Jumlah Mahasiswa dan Dosen Politeknik Kesehatan (POLTEKKES) Semarang-Prodi Keperawatan, 2020**  
**Table** 4.1.19 **Number of College Students and Lecturers of Health Polytechnic (POLTEKKES) of Semarang-Nursing Study Program, 2020**

<b>Mahasiswa/Dosen</b> <i>College Students/Lectures</i>	<b>Laki-laki</b> <i>Male</i>	<b>Perempuan</b> <i>Female</i>	<b>Jumlah</b> <i>Total</i>
(1)	(2)	(3)	(4)
<b>Mahasiswa/College Students</b>	<b>78</b>	<b>414</b>	<b>492</b>
Kota Magelang	30	209	239
Luar kota Magelang	48	205	253
<b>Dosen/Lectures</b>	<b>16</b>	<b>11</b>	<b>27</b>
Dosen tetap	12	8	20
Dosen Tidak Tetap	4	3	7
<b>Kualifikasi Dosen/Lecturers Qualification</b>	<b>16</b>	<b>11</b>	<b>27</b>
S3 ke atas	-	-	-
S3	2	-	2
S2	12	10	22
S1	2	1	3
S1 ke bawah	-	-	-
Lainnya	-	-	-

Sumber/Source: Politeknik Kesehatan Semarang-Prodi Keperawatan/Health Polytechnic of Semarang-Nursing Study Program

**Tabel 4.1.20** Jumlah Mahasiswa dan Dosen Akademi Keperawatan Karya Bhakti Nusantara Magelang, 2020  
**Number of Students and Lecturers of AKBN Magelang, 2020**

<b>Mahasiswa/Dosen</b> <i>College Students/Lectures</i>	<b>Laki-laki</b> <i>Male</i>	<b>Perempuan</b> <i>Female</i>	<b>Jumlah</b> <i>Total</i>
(1)	(2)	(3)	(4)
<b>Mahasiswa/College Students</b>	<b>41</b>	<b>192</b>	<b>233</b>
Kota Magelang	9	32	41
Luar kota Magelang	32	160	192
<b>Dosen/Lectures</b>	<b>12</b>	<b>10</b>	<b>22</b>
Dosen tetap	2	6	8
Dosen Tidak Tetap	10	4	14
<b>Kualifikasi Dosen/Lecturers Qualification</b>	<b>12</b>	<b>10</b>	<b>22</b>
S3 ke atas	-	-	-
S3	-	-	-
S2	12	10	22
S1	-	-	-
S1 ke bawah	-	-	-
Lainnya	-	-	-

Sumber/Source: Akademi Keperawatan Karya Bhakti Nusantara Magelang/AKBN in Magelang Municipality

**Tabel** 4.1.21 **Jumlah Mahasiswa dan Dosen Akademi Teknik Tirta Wiyata Magelang, 2020**  
**Table** *Number of Students and Lecturers of AKATIRTA Magelang, 2020*

<b>Mahasiswa/Dosen</b> <i>College Students/Lectures</i>	<b>Laki-laki</b> <i>Male</i>	<b>Perempuan</b> <i>Female</i>	<b>Jumlah</b> <i>Total</i>
(1)	(2)	(3)	(4)
<b>Mahasiswa/College Students</b>	<b>189</b>	<b>94</b>	<b>283</b>
Kota Magelang	35	23	58
Luar kota Magelang	154	71	225
<b>Dosen/Lectures</b>	<b>15</b>	<b>8</b>	<b>23</b>
Dosen tetap	5	4	9
Dosen Tidak Tetap	10	4	14
<b>Kualifikasi Dosen/Lecturers Qualification</b>	<b>15</b>	<b>8</b>	<b>23</b>
S3 ke atas	-	-	-
S3	-	1	1
S2	12	6	18
S1	3	1	4
S1 ke bawah	-	-	-
Lainnya	-	-	-

Sumber/Source: Akademi Teknik Tirta Wiyata Magelang/AKATIRTA in Magelang Municipality

**Tabel**  
**Table** 4.1.22**Jumlah Mahasiswa dan Dosen Akademi Militer Magelang, 2020**  
**Number of Students and Lecturers of AKMIL Magelang, 2020**

<b>Mahasiswa/Dosen</b> <b>College Students/Lectures</b>	<b>Laki-laki</b> <b>Male</b>	<b>Perempuan</b> <b>Female</b>	<b>Jumlah</b> <b>Total</b>
(1)	(2)	(3)	(4)
<b>Mahasiswa/College Students</b>	<b>852</b>	<b>36</b>	<b>888</b>
Tingkat I/Remaja (Kopral Taruna)	-	-	-
Tingkat II (Dewasa)	364	-	364
Tingkat III (Madya)	279	18	297
Tingkat IV (Wreda)	209	18	227
<b>Dosen/Lectures</b>	<b>442</b>	<b>33</b>	<b>475</b>
Dosen tetap	373	33	406
Dosen Tidak Tetap	69	-	69
<b>Kualifikasi Dosen/Lecturers Qualification</b>	<b>442</b>	<b>33</b>	<b>475</b>
S3 ke atas	-	-	-
S3	5	1	6
S2	40	10	50
S1	59	9	68
S1 ke bawah	338	13	351
Lainnya	-	-	-

Sumber/Source: Akademi Militer Magelang/AKMIL in Magelang Municipality

## 4.2 KESEHATAN HEALTH

**Tabel** 4.2.1 **Jumlah Kelurahan Yang Memiliki Sarana Kesehatan Menurut Kecamatan di Kota Magelang, 2018–2020**  
**Table** *Number of Kelurahan Having Health Facilities by Subdistrict in Magelang Municipality, 2018–2020*

Kecamatan Subdistrict	Rumah Sakit Hospital		
	2018	2019	2020
(1)	(2)	(3)	(4)
Magelang Selatan	1	2	1
Magelang Tengah	2	2	2
Magelang Utara	3	3	3
<b>Kota Magelang</b>	<b>6</b>	<b>7</b>	<b>6</b>

Lanjutan Tabel/*Continued Table* 4.2.1

Kecamatan <i>Subdistrict</i>	Rumah Sakit Bersalin <i>Maternity Hospital</i>		
	2018	2019	2020
(1)	(5)	(6)	(7)
Magelang Selatan	1	–	–
Magelang Tengah	1	1	–
Magelang Utara	2	1	–
<b>Kota Magelang</b>	<b>4</b>	<b>2</b>	<b>–</b>



Lanjutan Tabel/*Continued Table* 4.2.1

Kecamatan <i>Subdistrict</i>	Poliklinik <i>Polyclinic</i>		
	2018	2019	2020
(1)	(8)	(9)	(10)
Magelang Selatan	2	1	1
Magelang Tengah	2	4	4
Magelang Utara	3	2	2
<b>Kota Magelang</b>	<b>7</b>	<b>7</b>	<b>7</b>

Lanjutan Tabel/*Continued Table* 4.2.1

Kecamatan Subdistrict	Puskesmas Public Health Center		
	2018	2019	2020
(1)	(11)	(12)	(13)
Magelang Selatan	2	2	2
Magelang Tengah	2	2	2
Magelang Utara	1	1	1
<b>Kota Magelang</b>	<b>5</b>	<b>5</b>	<b>5</b>

Lanjutan Tabel/*Continued Table 4.2.1*

Kecamatan Subdistrict	Puskesmas Pembantu Subsidiary of Public Health Center		
	2018	2019	2020
(1)	(14)	(15)	(16)
Magelang Selatan	3	3	3
Magelang Tengah	4	4	4
Magelang Utara	4	4	4
<b>Kota Magelang</b>	<b>11</b>	<b>11</b>	<b>11</b>

Lanjutan Tabel/*Continued Table* 4.2.1

Kecamatan Subdistrict	Apotek Pharmacy		
	2018	2019	2020
(1)	(17)	(18)	(19)
Magelang Selatan	5	3	3
Magelang Tengah	6	6	6
Magelang Utara	5	4	4
<b>Kota Magelang</b>	<b>16</b>	<b>13</b>	<b>13</b>

Sumber/Source: BPS, Pendataan Potensi Desa (Podes)/BPS-Statistics Indonesia, Village Potential Data Collecting

**Tabel** 4.2.2 **Jumlah Tenaga Kesehatan Menurut Kecamatan di Kota Magelang, 2020**  
**Table** *Number of Health Human Resources by Subdistrict in Magelang Municipality, 2020*

<b>Kecamatan Subdistrict</b>	<b>Dokter Doctor</b>	<b>Perawat Nurse</b>	<b>Bidan Midwife</b>	<b>Tenaga Farmasi Pharma- ceutical</b>	<b>Tenaga Gizi Nutritionist</b>
(1)	(2)	(3)	(4)	(5)	(6)
Magelang Selatan	63	160	49	61	10
Magelang Tengah	170	530	54	162	15
Magelang Utara	147	819	94	126	24
<b>Kota Magelang</b>	<b>380</b>	<b>1 509</b>	<b>197</b>	<b>349</b>	<b>49</b>

Sumber/Source: Dinas Kesehatan Kota Magelang/Public Health Service of Magelang Municipality

**Tabel**  
**Table 4.2.3****Balita yang Ditimbang dan Status Gizi Anak Balita di Kota Magelang, 2020**  
**Number of Under Five-Year Old Children that Weighted in Magelang Municipality, 2020**

Kecamatan Subdistrict	Balita Ditimbang Under Five-year Old Children that Weighed	STATUS GIZI/ NUTRITIONAL STATUS			
		Baik Good	Kurang Less	Buruk Bad	Lebih Over
(1)	(2)	(3)	(4)	(5)	(6)
Magelang Selatan	...	...	...	...	...
Magelang Tengah	...	...	...	...	...
Magelang Utara	...	...	...	...	...
<b>Kota Magelang</b>	...	...	...	...	...

Catatan/Note: 2020: Data Jumlah balita ditimbang dan status gizi balita tidak bisa terpenuhi dikarenakan adanya pandemi covid-19 yang membuat posyandu tidak aktif/Data on the number of children under five are weighed and the nutritional status of children under five cannot be fulfilled due to the COVID-19 pandemic which has made Posyandu inactive

Sumber/Source: Dinas Kesehatan Kota Magelang/Public Health Service of Magelang Municipality

**Tabel**  
**Table** 4.2.4

**Jumlah Rumah Sakit Umum, Rumah Sakit Khusus, Rumah Sakit Bersalin, Puskesmas, Klinik, dan Posyandu Menurut Kecamatan di Kota Magelang, 2019 dan 2020**  
**Number of General Hospital, Special Hospital, Maternity Hospital, Public Health Center, Medical Clinic, and Maternal dan Child Health Center by Sub District in Magelang Municipality, 2019 dan 2020**

Kecamatan Subdistrict	Rumah Sakit Umum General Hospital		Rumah Sakit Khusus Special Hospital		Rumah Sakit Bersalin/ Rumah Bersalin Maternity Hospital	
	2019	2020	2019	2020	2019	2020
(1)	(2)	(3)	(4)	(5)	(6)	(7)
Magelang Selatan	1	1	-	-	-	-
Magelang Tengah	2	2	1	1	-	-
Magelang Utara	3	3	1	1	-	-
<b>Kota Magelang</b>	<b>6</b>	<b>6</b>	<b>2</b>	<b>2</b>	<b>-</b>	<b>-</b>

Lanjutan Tabel/*Continued Table 4.2.4*

Kecamatan Subdistrict	Puskesmas Public Health Center		Klinik/Balai Kesehatan Clinic/Health Center		Posyandu Maternal dan Child Health Center	
	2019	2020	2019	2020	2019	2020
(1)	(8)	(9)	(10)	(11)	(12)	(13)
Magelang Selatan	2	2	1	4	73	73
Magelang Tengah	2	2	8	7	75	75
Magelang Utara	1	1	5	5	49	49
<b>Kota Magelang</b>	<b>5</b>	<b>5</b>	<b>14</b>	<b>16</b>	<b>197</b>	<b>197</b>

Sumber/Source: Dinas Kesehatan Kota Magelang/*Public Health Service of Magelang Municipality*



**Tabel 4.2.5** Jumlah Pelayanan Rawat Inap di RSUD Kota Magelang Menurut Jenis Penyakit dan Pasien, 2020  
**Number of The Stay Service in General Hospital of Magelang Municipality by Kind of Illness and Patient, 2020**

Jenis Pelayanan Kind of Service	Pasien Awal Earlier Patient	Pasien Masuk New Patient	Pasien Keluar Hidup Live Patient	Lamanya Perawatan (hari) Long Service (days)
(1)	(2)	(3)	(4)	(5)
Penyakit Dalam	126	4 466	4 365	18 666
Syaraf	12	537	519	1 987
Jantung	19	1 313	1 283	5 401
Bedah	24	2 005	1 975	6 609
THT	4	152	155	576
Mata	3	145	148	326
Kulit	-	31	30	172
Bedah Mulut	-	27	27	82
Bedah Orthopedi	9	1 022	1 026	2 974
Kesehatan Anak	42	2 595	2 586	8 681
Obstetry	17	1 112	1 121	2 470
Gynecology	5	365	369	922
Paru	58	712	656	2 943
Jiwa	-	1	1	4
ICU/ICCU	5	266	11	1 077
PCU/NICU	5	246	111	1 810
Perinatologi	26	1 198	1 167	5 597
Isolasi	0	906	772	5 603
Stroke	29	1 153	971	5 233
Urologi	18	822	834	2 208
Bedah Anak	4	423	424	1 211
Bedah Syaraf	3	51	53	322
<b>Jumlah/Total</b>	<b>409</b>	<b>19 548</b>	<b>18 604</b>	<b>74 874</b>

Lanjutan Tabel/*Continued Table 4.2.5*

Jenis Pelayanan <i>Kind of Service</i>	Pasien Keluar Mati <i>Death Patient</i>			Pasien Akhir <i>Last Patient</i>
	Kurang 48 Jam	Lebih dari 48 Jam	Jumlah Total	
(1)	(6)	(7)	(8)	(9)
Penyakit Dalam	71	93	164	63
Syaraf	15	12	27	3
Jantung	17	28	45	4
Bedah	27	20	47	7
THT	-	-	-	1
Mata	-	-	-	-
Kulit	-	1	1	-
Bedah Mulut	-	-	-	-
Bedah Orthopedi	1	2	3	2
Kesehatan Anak	35	6	41	10
Obstetry	2	-	2	6
Gynecology	1	-	1	-
Paru	29	39	68	46
Jiwa	-	-	-	-
ICU/ICCU	89	167	256	4
PCU/NICU	36	102	138	2
Perinatologi	43	2	45	12
Isolasi	35	99	134	-
Stroke	83	118	201	10
Urologi	2	4	6	-
Bedah Anak	2	-	2	1
Bedah Syaraf	1	-	1	-
<b>Jumlah/Total</b>	<b>489</b>	<b>693</b>	<b>1 182</b>	<b>171</b>

Sumber/*Source*: Rumah Sakit Umum Daerah "Tidar" Kota Magelang/*Tidar Regional General Hospital of Magelang Municipality*

**Tabel** 4.2.6 **Jumlah Pelayanan Rawat Darurat (Bedah, Non bedah dan Kebidanan) di RSUD Kota Magelang, 2020**  
**Number of The Emergency Service (Surgery, Non-Surgery and Obstetrics) in General Hospital of Magelang Municipality, 2020**

Bulan Month	Jumlah Pasien Number of Patient		Mati di UGD	Mati Sebelum Dirawat Death Before Cured
	Rujukan Revocation	Non Rujukan Non- Revocation		
(1)	(2)	(3)	(4)	(5)
Januari/January	2 205	2 530	2	5
Februari/February	1 943	2 283	2	4
Maret/March	2 101	2 140	4	2
April/April	1 011	1 252	-	3
Mei/May	1 136	1 191	2	3
Juni/June	1 505	1 338	4	4
Juli/July	1 543	1 558	2	11
Agustus/August	1 404	1 596	11	10
September/September	1 118	1 259	2	7
Oktober/October	1 229	1 412	1	1
November/November	1 546	1 667	2	2
Desember/December	1 370	1 457	2	2
<b>2020</b>	<b>18 111</b>	<b>19 683</b>	<b>34</b>	<b>54</b>

Lanjutan Tabel/*Continued Table 4.2.6*

Bulan Month	Tindak Lanjut Pelayanan		
	Dirawat Cured	Dirujuk Revocatied	Pulang
(1)	(6)	(7)	(8)
Januari/January	1 872	3	2 853
Februari/February	1 713	7	2 500
Maret/March	1 509	1	2 725
April/April	970	1	1 289
Mei/May	1 031	3	1 288
Juni/June	1 077	2	1 756
Juli/July	1 180	-	1 908
Agustus/August	1 103	1	1 875
September/September	1 041	3	1 324
Oktober/October	1 160	7	1 472
November/November	1 313	5	1 891
Desember/December	1 047	3	1 773
<b>2020</b>	<b>15 016</b>	<b>36</b>	<b>22 654</b>

Sumber/*Source*: Rumah Sakit Umum Daerah "Tidar" Kota Magelang/*Tidar Regional General Hospital of Magelang Municipality*

**Tabel 4.2.7** **Pelayanan Rawat Inap di RSUD Kota Magelang, 2020**  
**Number of Stay Patient Service in General Hospital of Magelang Municipality, 2020**

Jenis Pelayanan <i>Kind of Service</i>	Jumlah Perawatan (pasien) <i>Number of Care Patients</i>	Perawatan (pasien)/ <i>Care Patients</i>				
		Kelas Utama <i>First Class</i>	Kelas I <i>Class I</i>	Kelas II <i>Class II</i>	Kelas III <i>Class III</i>	Non Kelas <i>Non Class</i>
(1)	(2)	(3)	(4)	(5)	(6)	(7)
Penyakit Dalam	4 529	694	651	1 611	1 536	37
Syaraf	546	79	97	339	17	14
Jantung	1 328	248	198	486	389	7
Bedah	2 022	179	296	910	631	6
THT	155	12	26	72	45	0
Mata	148	8	31	50	59	0
Kulit	31	5	4	11	11	0
Bedah Mulut	27	1	2	10	14	0
Bedah Orthopedi	1 029	128	201	436	261	3
Kesehatan Anak	2 627	245	355	355	1 647	25
Obstetry	1 123	10	63	191	856	3
Gynecology	370	9	27	74	259	1
Paru	724	50	57	255	341	21
Jiwa	1	0	0	1	0	0
ICU/ICCU	267	0	0	0	0	267
PICU/NICU	248	0	0	0	0	248
Perinatologi	1 212	7	501	117	584	3
Isolasi	906	15	0	0	838	53
Stroke	1 172	139	159	762	18	94
Urologi	840	79	177	357	227	0
Bedah Anak	427	23	76	161	166	1
Bedah Syaraf	54	5	10	21	17	1
<b>Jumlah/Total</b>	<b>19 786</b>	<b>1 936</b>	<b>2 931</b>	<b>6 219</b>	<b>7 916</b>	<b>784</b>

Sumber/Source: Rumah Sakit Umum Daerah "Tidar" Kota Magelang/Tidar Regional General Hospital of Magelang Municipality

**Tabel**  
**Table** 4.2.8**Jumlah Kunjungan Rawat Jalan di RSUD Kota Magelang, 2020**  
**Number of Medical Treatment in General Hospital of Magelang Municipality, 2020**

Jenis Pelayanan <i>Kind of Service</i>	Kunjungan Baru <i>New Visited</i>	Kunjungan Lama <i>Old Visited</i>
(1)	(2)	(3)
Penyakit Dalam	1 546	1 855
Bedah	428	6 337
Kesehatan Anak	440	6 500
Kebidanan dan Kandungan	303	3 079
Keluarga Berencana	214	-
Syaraf	347	15 436
Jiwa	47	1 349
THT	462	2 078
Mata	934	8 288
Kulit dan Kelamin	334	1 961
Gigi	141	2 193
Mulut	235	845
Orthodonti	20	162
Fisioterapi	891	14 962
Bedah Orthopedi	298	6 315
Rawat Darurat	37 794	-
Hemodialisa	7	13 616
Paru	354	4 997
Paru Anak	-	-
Paru Dewasa	-	-
Imunisasi	254	217
Akupunktur	-	-
Urologi	295	3 855
Bedah Anak	236	1 186
Jantung	239	25 035
<b>Jumlah/Total</b>	<b>44 273</b>	<b>118 411</b>

Sumber/Source: Rumah Sakit Umum Daerah "Tidar" Kota Magelang/Tidar Regional General Hospital of Magelang Municipality

**Tabel** 4.2.9 **Jumlah Pasien RSJ Pusat Magelang, 2020**  
**Table** 4.2.9 **Number of Patient of Magelang Mental Hospital Center, 2020**

Bulan Month	PSIKIATRI					
	Awal Bulan Beginning Month	Masuk In	Pasien Keluar		Akhir Bulan End of Month	Kunjungan Poliklinik Poli Visit
			Hidup Life	Mati Dead		
(1)	(2)	(3)	(4)	(5)	(6)	(7)
Januari/January	159	328	307	-	173	1 758
Februari/February	173	331	309	-	194	1 645
Maret/March	194	299	332	-	135	1 637
April/April	135	235	242	-	120	1 509
Mei/May	120	222	232	-	104	1 361
Juni/June	104	311	241	2	146	1 677
Juli/July	146	280	299	1	123	1 636
Agustus/August	123	324	292	2	156	1 659
September/September	156	271	276	-	151	1 669
Oktober/October	151	288	295	1	134	1 622
November/November	134	247	250	-	125	1 719
Desember/December	125	271	274	1	104	1 650
<b>2020</b>	<b>159</b>	<b>3 407</b>	<b>3 349</b>	<b>7</b>	<b>104</b>	<b>19 542</b>

Lanjutan Tabel/*Continued Table* 4.2.9

Bulan Month	PSIKIATRI						
	Pasien Keluar/ <i>Out</i>						
	Sembuh	Drop	Paksa	Lari	Obs	Dirujuk	Mati
(1)	(8)	(9)	(10)	(11)	(12)	(13)	(14)
Januari/ <i>January</i>	296	2	8	-	-	1	-
Februari/ <i>February</i>	295	3	10	1	-	-	-
Maret/ <i>March</i>	325	-	7	-	-	-	-
April/ <i>April</i>	241	-	1	-	-	-	-
Mei/ <i>May</i>	220	7	5	-	-	-	-
Juni/ <i>June</i>	232	-	8	-	-	1	2
Juli/ <i>July</i>	295	-	4	-	-	-	1
Agustus/ <i>August</i>	283	-	9	-	-	-	2
September/ <i>September</i>	268	-	7	-	-	1	-
Oktober/ <i>October</i>	285	-	8	1	-	1	1
November/ <i>November</i>	248	-	2	-	-	-	-
Desember/ <i>December</i>	267	-	7	-	-	-	1
<b>2020</b>	<b>3 255</b>	<b>12</b>	<b>76</b>	<b>2</b>	<b>-</b>	<b>4</b>	<b>7</b>



Lanjutan Tabel/Continued Table 4.2.9

Bulan Month	NON-PSIKIATRI					Kunjungan Poliklinik Poli Visit
	Awal Bulan Beginning Month	Masuk In	Pasien Keluar		Akhir Bulan End of Month	
			Hidup Life	Mati Dead		
(1)	(2)	(3)	(4)	(5)	(6)	(7)
Januari/January	88	593	579	13	73	5 212
Februari/February	73	565	552	20	67	4 913
Maret/March	67	549	524	27	43	3 926
April/April	43	323	304	19	32	1 882
Mei/May	32	330	274	27	53	1 522
Juni/June	53	389	347	16	57	2 790
Juli/July	57	362	371	13	33	3 133
Agustus/August	33	401	408	29	46	3 753
September/September	46	338	324	16	42	4 055
Oktober/October	42	369	343	15	50	3 986
November/November	50	411	373	21	87	6 898
Desember/December	87	447	435	32	85	3 708
<b>2020</b>	<b>88</b>	<b>5 077</b>	<b>4 834</b>	<b>248</b>	<b>85</b>	<b>45 778</b>

Lanjutan Tabel/*Continued Table 4.2.9*

Bulan Month	NON-PSIKIATRI						
	Pasien Keluar/ <i>Out</i>						
(1)	Sembuh (8)	Drop (9)	Paksa (10)	Lari (11)	Obs (12)	Dirujuk (13)	Mati (14)
Januari/ <i>January</i>	559	-	13	-	-	7	13
Februari/ <i>February</i>	532	-	13	-	-	7	20
Maret/ <i>March</i>	509	-	11	-	-	4	27
April/ <i>April</i>	291	-	7	-	-	6	19
Mei/ <i>May</i>	266	-	6	-	-	2	27
Juni/ <i>June</i>	331	-	6	-	-	10	16
Juli/ <i>July</i>	355	-	13	-	-	3	13
Agustus/ <i>August</i>	390	-	12	-	-	6	29
September/ <i>September</i>	312	-	7	-	-	5	16
Oktober/ <i>October</i>	320	-	7	-	-	16	15
November/ <i>November</i>	357	-	12	-	-	4	21
Desember/ <i>December</i>	397	-	30	1	-	7	32
<b>2020</b>	<b>4 619</b>	<b>-</b>	<b>137</b>	<b>1</b>	<b>-</b>	<b>77</b>	<b>248</b>

Sumber/*Source*: Rumah Sakit Jiwa "Prof. dr. Soerojo" Kota Magelang/*Prof. dr. Soerojo Mental Hospital of Magelang Municipality*

**Tabel 4.2.10** Jumlah Pasien Keluar RSJ Pusat Magelang, 2020  
**Table** Number of The Exterance of Patient of Magelang Mental Hospital Center, 2020

Bulan Month	PSIKIATRI					Jumlah Total
	Anak-anak Children (5-14 th)	Masa Remaja Teenager (15-24 th)	Masa Dewasa Adult (25-44 th)	Masa Dewasa Adult (45-64 th)	Usia Lanjut (65 th +)	
(1)	(2)	(3)	(4)	(5)	(6)	(7)
Januari/January	3	52	166	73	13	307
Februari/February	2	56	163	69	19	309
Maret/March	8	55	162	82	27	332
April/April	2	44	131	51	14	242
Mei/May	-	37	84	48	10	179
Juni/June	1	37	131	66	8	243
Juli/July	4	44	165	74	13	300
Agustus/August	2	57	159	67	9	294
September/September	1	55	141	71	8	276
Oktober/October	2	51	152	74	18	297
November/November	2	54	116	72	6	250
Desember/December	3	65	125	75	8	276
<b>2020</b>	<b>30</b>	<b>607</b>	<b>1 695</b>	<b>820</b>	<b>153</b>	<b>3 305</b>

Lanjutan Tabel/*Continued Table* 4.2.10

Bulan Month	510NON-PSIKIATRI					Jumlah Total
	Anak-anak Children (5-14 th)	Masa Remaja Teenager (15-24 th)	Masa Dewasa Adult (25-44 th)	Masa Dewasa Adult (45-64 th)	Usia Lanjut (65 th +)	
(1)	(8)	(9)	(10)	(11)	(12)	(13)
Januari/January	51	103	159	175	104	592
Februari/February	48	100	147	146	91	532
Maret/March	40	87	135	152	72	486
April/April	13	33	97	101	50	294
Mei/May	17	38	99	75	45	274
Juni/June	16	37	100	128	62	343
Juli/July	16	52	109	122	61	360
Agustus/August	16	43	88	138	75	360
September/September	18	29	79	107	62	295
Oktober/October	12	33	77	120	52	294
November/November	16	45	89	126	39	315
Desember/December	16	48	72	155	74	365
<b>2020</b>	<b>279</b>	<b>648</b>	<b>1 251</b>	<b>1 545</b>	<b>787</b>	<b>4 510</b>

Sumber/Source: Rumah Sakit Jiwa "Prof. dr. Soerojo" Kota Magelang/Prof. dr. Soerojo Mental Hospital of Magelang Municipality

**Tabel**  
**Table** 4.2.11**Jumlah Pasien Masuk RSJ Pusat Magelang Menurut  
Tingkat Pendidikan, 2020**  
**Number of The Stay Patient of Magelang Mental Hospital  
Center by Education, 2020**

Bulan Month	PSIKIATRI					Jumlah Total
	Perguruan Tinggi	SLTA dan Sederajat	SLTP dan Sederajat	SD dan Sederajat	Tidak Sekolah	
(1)	(2)	(3)	(4)	(5)	(6)	(7)
Januari/January	13	114	62	124	15	328
Februari/February	20	96	66	122	27	331
Maret/March	12	84	75	100	28	299
April/April	13	63	49	92	18	235
Mei/May	12	79	52	64	15	222
Juni/June	18	102	74	97	20	311
Juli/July	15	87	51	113	14	280
Agustus/August	20	89	93	104	18	324
September/September	14	79	62	102	14	271
Oktober/October	14	86	77	92	19	288
November/November	10	87	46	98	6	247
Desember/December	14	82	52	99	24	271
<b>2020</b>	<b>175</b>	<b>1 048</b>	<b>759</b>	<b>1 207</b>	<b>218</b>	<b>3 407</b>

Lanjutan Tabel/*Continued Table* 4.2.11

Bulan Month	NON-PSIKIATRI					Jumlah Total
	Perguruan Tinggi	SLTA dan Sederajat	SLTP dan Sederajat	SD dan Sederajat	Tidak Sekolah	
(1)	(8)	(9)	(10)	(11)	(12)	(13)
Januari/ <i>January</i>	62	172	96	165	98	593
Februari/ <i>February</i>	57	156	89	192	71	565
Maret/ <i>March</i>	59	145	84	159	102	549
April/ <i>April</i>	42	88	54	112	27	323
Mei/ <i>May</i>	44	99	52	97	38	330
Juni/ <i>June</i>	55	111	44	137	42	389
Juli/ <i>July</i>	55	94	48	106	59	362
Agustus/ <i>August</i>	60	110	60	106	65	401
September/ <i>September</i>	36	97	57	86	62	338
Oktober/ <i>October</i>	51	97	52	96	73	369
November/ <i>November</i>	53	120	53	113	72	411
Desember/ <i>December</i>	75	116	67	111	78	447
<b>2020</b>	<b>649</b>	<b>1 405</b>	<b>756</b>	<b>1 480</b>	<b>787</b>	<b>5 077</b>

Sumber/*Source*: Rumah Sakit Jiwa "Prof. dr. Soerojo" Kota Magelang/*Prof. dr. Soerojo Mental Hospital of Magelang Municipality*

### 4.3 AGAMA DAN SOSIAL LAINNYA RELIGION AND OTHER SOCIAL AFFAIRS

**Tabel 4.3.1** Jumlah Penduduk Menurut Kecamatan dan Agama yang Dianut di Kota Magelang, 2020  
*Population by Subdistrict and Religion in in Magelang Municipality, 2020*

Kecamatan Subdistrict	Islam	Protestan Protes- tant	Katolik Catholic	Hindu	Budha Buddha	Kong- huchu	Lainnya Others
(1)	(2)	(3)	(4)	(5)	(6)	(7)	(8)
Magelang Selatan	37 827	2 870	1 351	24	149	0	3
Magelang Tengah	38 327	6 344	3 063	44	378	7	4
Magelang Utara	33 219	2 281	2 064	41	18	1	5
<b>Kota Magelang</b>	<b>109 373</b>	<b>11 495</b>	<b>6 478</b>	<b>109</b>	<b>545</b>	<b>8</b>	<b>12</b>

Sumber/Source: Dinas Kependudukan dan Catatan Sipil Kota Magelang/Department of Population and Civil Registration of Magelang Municipality

**Tabel**  
**Table** 4.3.2**Jumlah Tempat Peribadatan Menurut Kecamatan di Kota  
Magelang, 2020**  
*Number of Places of Worship by Sub District in Magelang  
Municipality, 2020*

Kecamatan Subdistrict	Masjid Mosque	Mushola Pray Room	Gereja Katholik Catholic Church	Gereja Protestan Protes- tant Church	Vihara	Klenteng	Lain
(1)	(2)	(3)	(4)	(5)	(6)	(7)	(8)
Magelang Selatan	50	57	-	5	-	-	4
Magelang Tengah	54	121	1	14	2	2	-
Magelang Utara	61	100	1	7	-	-	-
<b>Kota Magelang</b>	<b>165</b>	<b>278</b>	<b>2</b>	<b>26</b>	<b>2</b>	<b>2</b>	<b>4</b>

Sumber/Source: Kementerian Agama Kota Magelang/Ministry of Religious Affair of Magelang Municipality



**Tabel** 4.3.3 **Jumlah Kelurahan yang Mengalami Bencana Alam Menurut Kecamatan di Kota Magelang, 2018–2020**  
**Table** 4.3.3 **Number of Kelurahan that Had Natural Disaster by Subdistrict in Magelang Municipality, 2018–2020**

Kecamatan Subdistrict	Banjir/Flood		
	2018	2019	2020
(1)	(2)	(3)	(4)
Magelang Selatan	-	-	-
Magelang Tengah	-	-	-
Magelang Utara	-	-	-
<b>Kota Magelang</b>	-	-	-

Lanjutan Tabel/*Continued Table* 4.3.3

Kecamatan <i>Subdistrict</i>	Gempa Bumi/ <i>Earthquake</i>		
	2018	2019	2020
(1)	(5)	(6)	(7)
Magelang Selatan	-	-	-
Magelang Tengah	-	-	-
Magelang Utara	-	-	-
<b>Kota Magelang</b>	-	-	-

Lanjutan Tabel/*Continued Table 4.3.3*

Kecamatan Subdistrict	Tanah Longsor/Landslide		
	2018	2019	2020
(1)	(8)	(9)	(10)
Magelang Selatan	–	–	1
Magelang Tengah	3	–	3
Magelang Utara	–	–	–
<b>Kota Magelang</b>	<b>3</b>	<b>–</b>	<b>4</b>

Catatan/Note: <sup>1</sup> Kejadian dalam setahun sebelum tahun pencacahan/*Occurrence in the last one year before the enumeration year*

Sumber/Source: BPS, Pendataan Potensi Desa (Podes)/*BPS-Statistics Indonesia, Village Potential Data Collecting*

**Tabel**  
**Table** 4.3.4

**Jumlah Jemaah Haji yang diberangkatkan ke Tanah Suci (Mekkah) Menurut Kecamatan di Kota Magelang, 2020**  
**Number of Pilgrims Departing for Mecca by Sub District in Magelang Municipality, 2020**

Kecamatan Subdistrict	Laki-laki Male	Perempuan Female	Jumlah Total
(1)	(2)	(3)	(4)
Magelang Selatan	-	-	-
Magelang Tengah	-	-	-
Magelang Utara	-	-	-
<b>Kota Magelang</b>	-	-	-

Catatan/Note: Keberangkatan Calon Jemaah Haji Tahun 2020 Ditunda Karena Adanya Covid-19/The departure of the 2020 Hajj Candidates is Postponed Due to Covid-19

Sumber/Source: Kementerian Agama Kota Magelang/Ministry of Religious Affair of Magelang Municipality

**Tabel 4.3.5** Jumlah Peristiwa Nikah, Talak, Cerai dan Rujuk Menurut Kecamatan di Kota Magelang, 2020  
**Number of Marriage, Divorce and Reconciliations by Sub District in Magelang Municipality, 2020**

Kecamatan Subdistrict	Nikah Marriage	Talak Divorce	Cerai Divorce	Rujuk Recall
(1)	(2)	(3)	(4)	(5)
Magelang Selatan	228	-	-	-
Magelang Tengah	261	-	-	-
Magelang Utara	237	-	-	-
<b>Kota Magelang</b>	<b>726</b>	<b>-</b>	<b>-</b>	<b>-</b>

Sumber/Source: Kementerian Agama Kota Magelang/Ministry of Religious Affair of Magelang Municipality

**Tabel 4.3.6** Jumlah Kantor Kepolisian Sektor dan Pos Polisi di Wilayah Kerja Kepolisian Resort di Kota Magelang, 2020  
**Number of Sector Police Station and Police Station in Police Work Area Resort in Magelang Municipality, 2020**

Kecamatan Subdistrict	Kepolisian Sektor Sector Police Office	Pos Polisi Police Station
(1)	(2)	(3)
Magelang Selatan	1	3
Magelang Tengah	1	6
Magelang Utara	1	3
Bandongan*)	1	1
<b>Polres Kota Magelang</b>	<b>4</b>	<b>13</b>

Catatan/Note: \*)Walaupun berlokasi di wilayah Kabupaten Magelang, akan tetapi secara administratif Polsek Bandongan berada pada wilayah kerja Polres Kota Magelang/ Even though it is located in the area of Magelang Regency, administratively the Bandongan Police Station is in the working area of the Magelang Municipality Police Station

Sumber/Source: Kepolisian Resort Kota Magelang/Magelang Municipality Police Departement

**Tabel** 4.3.7 **Jumlah Personil Kepolisian Resort Kota Magelang Menurut Kecamatan, 2020**  
**Table** 4.3.7 **Number of Personnel Police Resort in Magelang Municipality by Sub District, 2020**

<b>Wilayah Kerja Working Area</b>	<b>Laki-laki Male</b>	<b>Perempuan Female</b>	<b>Jumlah Total</b>
(1)	(2)	(3)	(4)
Sektor Magelang Selatan	55	5	60
Sektor Magelang Tengah	37	4	41
Sektor Magelang Utara	54	4	58
Resort Magelang Kota	298	39	337
Sektor Bandongan*)	38	2	40
<b>Polres Kota Magelang</b>	<b>482</b>	<b>54</b>	<b>536</b>

Catatan/Note: \*)Walaupun berlokasi di wilayah Kabupaten Magelang, akan tetapi secara administratif Polsek Bandongan berada pada wilayah kerja Polres Kota Magelang/ *Even though it is located in the area of Magelang Regency, administratively the Bandongan Police Station is in the working area of the Magelang Municipality Police Station*

Sumber/Source: Kepolisian Resort Kota Magelang/Magelang Municipality Police Departement

**Tabel**  
**Table 4.3.8****Jumlah Tindak Pidana yang Dilaporkan Menurut  
Kecamatan di Kota Magelang, 2017-2020**  
**Number of Reported Crime by Sub District in Magelang  
Municipality, 2017-2020**

<b>Kecamatan Subdistrict</b>	<b>2017</b>	<b>2018</b>	<b>2019</b>	<b>2020</b>
(1)	(2)	(3)	(4)	(5)
Magelang Selatan	28	33	26	20
Magelang Tengah	69	56	44	23
Magelang Utara	30	24	39	21
Bandongan*)	10	7	5	7
<b>Polres Kota Magelang</b>	<b>137</b>	<b>120</b>	<b>114</b>	<b>71</b>

Catatan/Note: \*)Walaupun berlokasi di wilayah Kabupaten Magelang, akan tetapi secara administratif Polsek Bandongan berada pada wilayah kerja Polres Kota Magelang/ Even though it is located in the area of Magelang Regency, administratively the Bandongan Police Station is in the working area of the Magelang Municipality Police Station

Sumber/Source: Kepolisian Resort Kota Magelang/Magelang Municipality Police Departement



**Tabel 4.3.9** Jumlah Tindak Kejahatan yang Berhasil Diselesaikan Menurut Kecamatan di Kota Magelang, 2017-2020  
**Table** *Number of Crimes Successfully Completed by Sub District in Magelang Municipality, 2017-2020*

Kecamatan Subdistrict	2017	2018	2019	2020
(1)	(2)	(3)	(4)	(5)
Magelang Selatan	19	23	17	11
Magelang Tengah	43	36	33	13
Magelang Utara	22	17	28	17
Bandongan*)	9	8	4	6
<b>Polres Kota Magelang</b>	<b>93</b>	<b>84</b>	<b>82</b>	<b>47</b>

Catatan/Note: \*)Walaupun berlokasi di wilayah Kabupaten Magelang, akan tetapi secara administratif Polsek Bandongan berada pada wilayah kerja Polres Kota Magelang/ Even though it is located in the area of Magelang Regency, administratively the Bandongan Police Station is in the working area of the Magelang Municipality Police Station

Sumber/Source: Kepolisian Resort Kota Magelang/Magelang Municipality Police Departement

**Tabel**  
**Table** 4.3.10**Persentase Penyelesaian Tindak Kejahatan Menurut Kecamatan di Kota Magelang, 2017-2020**  
**Percentage of Completion Crime by Sub Districts in Magelang Municipality, 2017-2020**

<b>Kecamatan Subdistrict</b>	<b>2017</b>	<b>2018</b>	<b>2019</b>	<b>2020</b>
(1)	(2)	(3)	(4)	(5)
Magelang Selatan	68	70	65,38	55,00
Magelang Tengah	62	64	75,00	56,50
Magelang Utara	73	71	71,79	81,00
Bandongan*)	90	114	80,00	85,70
<b>Polres Kota Magelang</b>	<b>68</b>	<b>70</b>	<b>71,55</b>	<b>66,20</b>

Catatan/Note: \*)Walaupun berlokasi di wilayah Kabupaten Magelang, akan tetapi secara administratif Polsek Bandongan berada pada wilayah kerja Polres Kota Magelang/ Even though it is located in the area of Magelang Regency, administratively the Bandongan Police Station is in the working area of the Magelang Municipality Police Station

Sumber/Source: Kepolisian Resort Kota Magelang/Magelang Municipality Police Departement

**Tabel**  
**Table** 4.3.11**Resiko Penduduk Terkena Tindak Pidana Per 1000  
Penduduk Menurut Kecamatan di Kota Magelang, 2017-  
2020**  
*Risk Population Affected by Crime Per 1000 Population by  
Sub District in Magelang Municipality, 2017-2020*

<b>Kecamatan Subdistrict</b>	<b>2017</b>	<b>2018</b>	<b>2019</b>	<b>2020</b>
(1)	(2)	(3)	(4)	(5)
Magelang Selatan	0,68	0,81	0,58	0,46
Magelang Tengah	1,56	1,27	0,87	0,46
Magelang Utara	0,82	0,66	0,98	0,55
Bandongan*)	0,18	0,12	0,08	0,11
<b>Polres Kota Magelang</b>	<b>0,81</b>	<b>0,93</b>	<b>0,87</b>	<b>0,37</b>

Catatan/Note: \*)Walaupun berlokasi di wilayah Kabupaten Magelang, akan tetapi secara administratif Polsek Bandongan berada pada wilayah kerja Polres Kota Magelang/ *Even though it is located in the area of Magelang Regency, administratively the Bandongan Police Station is in the working area of the Magelang Municipality Police Station*

Sumber/Source: Kepolisian Resort Kota Magelang/Magelang Municipality Police Departement

**Tabel**  
**Table** 4.3.12**Jumlah Pelanggaran Lalu Lintas Dalam Daerah Hukum  
Polres Magelang Kota, 2020**  
**Number of Registered Traffic Transgressions in Magelang  
Police Department, 2020**

Bulan Month	Pelanggaran Lalu Lintas Traffic Transgressions		Jumlah Total
	Kendaraan Roda Empat dan Lebih Automobile and More	Kendaraan Roda Dua Motorcycle	
(1)	(2)	(3)	(4)
Januari/January	201	2 399	2 600
Februari/February	168	2 032	2 200
Maret/March	191	1 859	2 050
April/April	54	436	490
Mei/May	4	106	110
Juni/June	5	95	100
Juli/July	88	832	920
Agustus/August	198	1 292	1 490
September/September	198	812	1 010
Oktober/October	74	256	330
November/November	137	498	635
Desember/December	20	110	130
<b>2020</b>	<b>1 338</b>	<b>10 727</b>	<b>12 065</b>

Sumber/Source: Kepolisian Resort Kota Magelang/Magelang Municipality Police Departement

**Tabel 4.3.13** Jumlah Kendaraan Bermotor yang Mengalami Kecelakaan Lalu Lintas Menurut Kategori dan Bulan Kejadian di Kota Magelang, 2020  
**Number of Motor Vehicle Traffic Accidents Experienced by Category and Month Events in Magelang, 2020**

Bulan Month	Kendaraan Umum Public Transportation	Kendaraan Non Umum Private Transportation	Jumlah Total
(1)	(2)	(3)	(4)
Januari/January	-	27	27
Februari/February	-	26	26
Maret/March	-	29	29
April/April	-	28	28
Mei/May	-	32	32
Juni/June	-	20	20
Juli/July	1	32	33
Agustus/August	2	28	30
September/September	1	20	21
Oktober/October	1	20	21
November/November	2	25	27
Desember/December	2	23	25
<b>2020</b>	<b>9</b>	<b>310</b>	<b>319</b>

Sumber/Source: Kepolisian Resort Kota Magelang/Magelang Municipality Police Departement

**Tabel**  
**Table** 4.3.14

**Jumlah Kendaraan Bermotor yang Mengalami Kecelakaan  
Lalu Lintas Menurut Jenis Kendaraan Bermotor dan Bulan  
Kejadian di Kota Magelang, 2020**  
*Number of Motor Vehicle Traffic Accident Experiencing  
by Motor Vehicle Type and Month Events in Magelang  
Municipality, 2020*

Bulan Month	Jenis Kendaraan Bermotor Kind of Vehicles				Jumlah Total
	Bis Bus	Truk Truck	Mobil Penumpang Public Transportation	Lainnya Others	
(1)	(2)	(3)	(4)	(5)	(6)
Januari/January	-	3	7	17	27
Februari/February	-	2	1	23	26
Maret/March	-	2	3	24	29
April/April	-	1	3	24	28
Mei/May	-	-	1	31	32
Juni/June	-	-	2	18	20
Juli/July	1	3	4	25	33
Agustus/August	-	2	2	26	30
September/September	-	1	2	18	21
Oktober/October	-	1	5	15	21
November/November	-	2	5	20	27
Desember/December	-	2	1	22	25
<b>2020</b>	<b>1</b>	<b>19</b>	<b>36</b>	<b>263</b>	<b>319</b>

Sumber/Source: Kepolisian Resort Kota Magelang/Magelang Municipality Police Department

**Tabel 4.3.15** Jumlah Korban Manusia yang Mengalami Kecelakaan Lalu Lintas di Kota Magelang, 2020  
**Number of Accident Victims in Magelang Municipality, 2020**

Bulan Month	Mati Death	Luka Ringan Easy Wound	Luka Berat Heavy Wound	Jumlah Korban Total Victim
(1)	(2)	(3)	(4)	(5)
Januari/January	2	18	-	20
Februari/February	1	21	-	22
Maret/March	4	23	-	27
April/April	1	22	-	23
Mei/May	2	22	-	24
Juni/June	3	15	-	18
Juli/July	5	23	-	28
Agustus/August	1	20	-	21
September/September	2	15	-	17
Oktober/October	-	17	-	17
November/November	1	17	-	18
Desember/December	2	16	-	18
<b>2020</b>	<b>24</b>	<b>229</b>	<b>-</b>	<b>253</b>

Sumber/Source: Kepolisian Resort Kota Magelang/Magelang Municipality Police Departement

**Tabel**  
**Table** 4.3.16

**Jumlah Narapidana yang Masuk di Lembaga  
Pemasyarakatan Kota Magelang dari Keputusan  
Pengadilan Negeri, 2020**  
*Number of Prisoner to Enter at Prison in Magelang  
Municipality, 2020*

<b>Jenis Kejahatan</b> <i>Kind of Criminal</i>	<b>Jan</b>	<b>Feb</b>	<b>Mar</b>	<b>Apr</b>	<b>May</b>	<b>Jun</b>
(1)	(2)	(3)	(4)	(5)	(6)	(7)
<b>Kejahatan</b>	<b>515</b>	<b>520</b>	<b>528</b>	<b>403</b>	<b>375</b>	<b>377</b>
Politik	-	-	-	-	-	-
Keimigrasian	-	-	-	-	-	-
Ketertiban Umum	11	13	9	11	9	9
Pembakaran	2	2	2	2	2	1
Penyuapan	-	-	-	-	-	-
Mata Uang	-	-	-	-	-	-
Memalsu Materai/Surat	-	-	-	-	-	-
Kesusilaan	-	-	2	-	-	-
Perjudian	3	-	2	-	-	-
Penculikan	-	-	-	-	-	-
Pembunuhan	15	15	16	11	10	10
Penganiayaan	7	9	10	5	6	6
Pencurian	55	60	56	33	27	31
Perampokan	9	8	9	7	6	7
Pemerasan/ Mengancam	7	7	6	2	2	1
Penggelapan	8	8	8	5	5	4
Penipuan	10	11	21	16	11	12
Perusak Barang	-	-	-	-	-	-
Dalam Jabatan	-	-	-	-	-	-
Penadahan	5	5	-	-	-	-



Lanjutan Tabel/*Continued Table* 4.3.16

<b>Jenis Kejahatan Kind of Criminal</b>	<b>Jan</b>	<b>Feb</b>	<b>Mar</b>	<b>Apr</b>	<b>May</b>	<b>Jun</b>
(1)	(2)	(3)	(4)	(5)	(6)	(7)
Korupsi	5	5	5	5	5	5
Narkotik	304	306	311	262	248	245
Senpi/Sajam/ UU.Drt.1991	1	-	-	-	-	-
Perdagangan Wanita	-	-	-	-	-	-
Kehutanan	-	-	-	-	-	-
UU Perlindungan Anak	72	70	70	43	43	45
KDRT	1	1	1	1	1	1
Pengedaran Barang yang Dilarang	-	-	-	-	-	-
Penelantaran Anak	-	-	-	-	-	-
<b>Pelanggaran</b>	-	-	-	-	-	<b>4</b>
KUHP (505)	-	-	-	-	-	-
Lalu Lintas	-	-	-	-	-	4
Hak Cipta	-	-	-	-	-	-
<b>Lain-lain</b>	<b>12</b>	<b>12</b>	<b>11</b>	<b>10</b>	<b>13</b>	<b>15</b>
<b>Jumlah/Total</b>	<b>527</b>	<b>532</b>	<b>539</b>	<b>413</b>	<b>388</b>	<b>396</b>

Lanjutan Tabel/*Continued Table* 4.3.16

<b>Jenis Kejahatan</b> <i>Kind of Criminal</i>	<b>Jul</b>	<b>Aug</b>	<b>Sep</b>	<b>Oct</b>	<b>Nov</b>	<b>Des</b>
(1)	(8)	(9)	(10)	(11)	(12)	(13)
<b>Kejahatan</b>	<b>391</b>	<b>415</b>	<b>388</b>	<b>390</b>	<b>416</b>	<b>447</b>
Politik	-	-	-	-	-	-
Keimigrasian	-	-	-	-	-	-
Ketertiban Umum	10	9	8	10	14	17
Pembakaran	1	1	2	2	2	2
Penyuapan	-	-	-	-	-	-
Mata Uang	-	-	-	-	1	1
Memalsu Materai/Surat	-	-	-	-	-	-
Kesusilaan	-	-	-	-	-	-
Perjudian	-	-	6	-	-	1
Penculikan	-	-	-	-	-	-
Pembunuhan	10	9	8	8	9	10
Penganiayaan	8	6	4	4	6	6
Pencurian	39	38	32	36	37	47
Perampokan	7	7	5	6	6	7
Pemerasan/ Mengancam	1	1	1	1	1	1
Penggelapan	6	7	7	9	12	15
Penipuan	13	8	8	7	10	11
Perusak Barang	-	-	-	-	-	-
Dalam Jabatan	-	-	-	-	-	-
Penadahan	-	-	-	-	-	5

Lanjutan Tabel/*Continued Table 4.3.16*

<b>Jenis Kejahatan Kind of Criminal</b>	<b>Jul</b>	<b>Aug</b>	<b>Sep</b>	<b>Oct</b>	<b>Nov</b>	<b>Des</b>
(1)	(8)	(9)	(10)	(11)	(12)	(13)
Korupsi	5	6	7	7	7	6
Narkotik	244	278	257	257	258	263
Senpi/Sajam/ UU.Drt.1991	-	-	-	-	-	-
Perdagangan Wanita	-	-	-	-	-	-
Kehutanan	-	-	-	-	1	1
UU Perlindungan Anak	46	44	42	43	52	54
KDRT	1	1	1	-	-	-
Pengedaran Barang yang Dilarang	-	-	-	-	-	-
Penelantaran Anak	-	-	-	-	-	-
<b>Pelanggaran</b>	<b>2</b>	<b>-</b>	<b>-</b>	<b>1</b>	<b>1</b>	<b>5</b>
KUHP (505)	-	-	-	-	-	-
Lalu Lintas	2	-	-	1	1	5
Hak Cipta	-	-	-	-	-	-
<b>Lain-lain</b>	<b>15</b>	<b>13</b>	<b>12</b>	<b>14</b>	<b>17</b>	<b>25</b>
<b>Jumlah/Total</b>	<b>408</b>	<b>428</b>	<b>400</b>	<b>405</b>	<b>434</b>	<b>477</b>

Sumber/*Source*: Lembaga Pemasyarakatan Kota Magelang/*Penitentiary of Magelang Municipality*

#### 4.4 KEMISKINAN POVERTY

**Tabel 4.4.1** **Garis Kemiskinan, Jumlah, dan Persentase Penduduk Miskin di Kota Magelang, 2013–2020**  
*Poverty Line, Number, and Percentage of Poor People in Magelang Municipality, 2013–2020*

Tahun Year	Garis Kemiskinan (rupiah/kapita/bulan) Poverty Line (rupiah/capita/month)	Jumlah Penduduk Miskin (ribu) Number of Poor People (thousand)	Persentase Penduduk Miskin Percentage of Poor People
(1)	(2)	(3)	(4)
2013	350 554	11,763	9,80
2014	376 143	11,019	9,14
2015	405 228	10,920	9,05
2016	425 191	10,640	8,79
2017	450 908	10,630	8,75
2018	476 582	9,590	7,87
2019	481 282	9,100	7,46
<b>2020</b>	<b>522 099</b>	<b>9,300</b>	<b>7,58</b>

Sumber/Source: BPS, Survei Sosial Ekonomi Nasional Maret/BPS-Statistics Indonesia, National Socio Economic Survey March

**Tabel**  
**Table** 4.4.2**Indeks Kedalaman Kemiskinan dan Indeks Keparahan  
Kemiskinan di Kota Magelang, 2013–2020**  
**Poverty Gap Index and Poverty Severity Index in Magelang  
Municipality, 2013–2020**

<b>Tahun</b> <b>Year</b>	<b>Indeks Kedalaman Kemiskinan</b> <b>Poverty Gap Index</b>	<b>Indeks Keparahan Kemiskinan</b> <b>Poverty Severity Index</b>
(1)	(2)	(3)
2013	1,45	0,37
2014	0,94	0,2
2015	1,39	0,31
2016	1,2	0,23
2017	1,3	0,32
2018	1,07	0,21
2019	0,99	0,19
<b>2020</b>	<b>1,12</b>	<b>0,23</b>

Sumber/Source: BPS, Survei Sosial Ekonomi Nasional Maret/BPS-Statistics Indonesia, National Socio Economic Survey March

# **PERTANIAN, KEHUTANAN, PETERNAKAN, DAN PERIKANAN**

## **AGRICULTURE, FORESTRY, LIVESTOCK, AND FISHERY**

### Produksi Peternakan 2020

#### *Livestock Production 2020*

ayam ras/purebred chickens



9.328 kg



7.043.010 kg



ayam buras/free-range chicken



13.430 kg




438.860 kg



sapi/cow



209.014  
liter/litre



880.320 kg




itik/duck

25.283 kg




puyuh/quail

10.201 kg




domba/sheep

41.977 kg



babi/pork

12.494 kg



kambing/goat

10.847 kg



**PENJELASAN TEKNIS****TECHNICAL NOTES**

1. Lahan sawah adalah lahan pertanian yang berpetak-petak dan dibatasi oleh pematang (galengan), saluran untuk menahan/menyalurkan air, yang biasanya ditanami padi sawah tanpa memandang dari mana diperoleh atau status lahan tersebut. Lahan yang dimaksud termasuk lahan yang terdaftar di Pajak Bumi Bangunan, luran Pembangunan Daerah, lahan bengkok, lahan serobotan, lahan rawa yang ditanami padi dan lahan bekas tanaman tahunan yang telah dijadikan sawah, baik yang ditanami padi, palawija atau tanaman semusim lainnya.
  2. Tegall/Kebun adalah lahan pertanian bukan sawah (lahan kering) yang ditanami tanaman semusim atau tahunan dan terpisah dengan halaman sekitar rumah serta penggunaannya tidak berpindah pindah.
  3. Ladang/Huma adalah lahan pertanian bukan sawah (lahan kering) yang biasanya ditanami tanaman semusim dan penggunaannya hanya semusim atau dua musim, kemudian akan ditinggalkan bila sudah tidak subur lagi (berpindah-pindah). Kemungkinan lahan ini beberapa tahun kemudian akan dikerjakan kembali jika sudah subur.
1. *Wetland is agricultural land that separated by small dykes to resist water where the main crop is usually wetland paddy without considering where it is got from or the status of the land. It includes the land that is registered at land income tax office, regional development contribution, 'beng-kok' land, illegal ownership, swamps for rice cultivation, and annual crop land mark that has been used as rice field, which are both planted with paddy, secondary crops or the other seasonal crops.*
  2. *Dry field/Garden is a dryland (unirrigated land) which is planted with seasonal or annual crops and separately from the yard around the house without shifting*
  3. *Unirrigated agricultural field/ Shifting cultivation land is dryland (unirrigated land) that usually is cultivated for seasonal crops and utilized only for one or two seasons, then it will be left when it is not fertile (shifting). Maybe, this land will be used again in a few years if it has been fertile.*



4. Lahan yang sementara tidak diusahakan adalah lahan yang biasanya diusahakan tetapi untuk sementara (lebih dari 1 (satu) tahun tetapi kurang dari atau sama dengan 2 (dua) tahun) tidak diusahakan, termasuk lahan sawah yang tidak diusahakan selama lebih dari 2 (dua) tahun.
  5. Data pokok tanaman pangan yang dikumpulkan adalah luas panen dan produktivitas (hasil per hektar). Produksi tanaman pangan merupakan hasil perkalian antara luas panen dengan produktivitas. Pengumpulan data luas panen dilakukan setiap bulan dengan pendekatan area kecamatan di seluruh wilayah Indonesia. Pengumpulan data produktivitas dilakukan melalui pengukuran langsung pada plot ubinan berukuran 2½ m x 2½ m. Pengumpulan data produktivitas dilakukan setiap subround (empat bulanan) pada waktu panen petani.
  6. Data produksi padi dan palawija yang disajikan adalah dalam kualitas: gabah kering giling (padi), pipilan kering (jagung), biji kering (kedelai dan kacang tanah), dan umbi basah (ubi kayu dan ubi jalar).
  7. Tanaman sayuran dan buah-buahan semusim
    - Tanaman sayuran semusim
4. *Temporarily unused land is land that is regularly used but temporarily (more than a year but less or equal than two-years) is unused, it includes wetland that is not cultivated more than two years.*
  5. *The main food crops data collected consists of harvested area and productivity (yield per hectare). Food crops production is generated by harvested area multiplied by productivity. The harvested area data is collected every month using sub district area approach in all sub district in Indonesia. The productivity data collection is conducted by a direct measurement in 2½m x 2½m crop cutting plot. The productivity measurement is conducted in every subround (four monthly) at the time when farmers are harvesting their crops.*
  6. *Production of paddy and secondary crops data are presented in the form of: dry unhusked rice (paddy), dry loose maize (maize), dry shells crops (soybeans and peanuts), and fresh roots (cassava and sweet potatoes).*
  7. *Seasonal vegetable and fruit plants*
    - *Seasonal vegetable plants are plants which are the sources*

adalah tanaman sumber vitamin, garam mineral dan lain-lain yang dikonsumsi dari bagian tanaman yang berupa daun, bunga, buah, dan umbinya, yang berumur kurang dari satu tahun.

- Tanaman buah-buahan semusim adalah tanaman sumber vitamin, garam mineral, dan lain-lain yang dikonsumsi dari bagian tanaman yang berupa buah, berumur kurang dari satu tahun, tidak berbentuk pohon/rumpun tetapi menjalar dan berbatang lunak.

8. Tanaman buah-buahan dan sayuran tahunan

- Tanaman buah-buahan tahunan adalah tanaman sumber vitamin, garam mineral, dan lain-lain yang dikonsumsi dari bagian tanaman yang berupa buah dan merupakan tanaman tahunan.
- Tanaman sayuran tahunan adalah tanaman sumber vitamin, garam mineral, dan lain-lain yang dikonsumsi dari bagian tanaman yang berupa daun dan atau buah yang berumur lebih dari satu tahun.

9. Tanaman biofarmaka adalah tanaman yang bermanfaat untuk

of vitamin, mineral salt, etc, consumed from the part of the plant in the form of leaf, flower, fruit, and root with the age of less than one year.

- Seasonal fruit plants are plants which are the sources of vitamin, mineral salt, etc, consumed from the part of the plant in the form of fruits. These plants are creeps with the age of less than one year.

8. *Annual fruit and vegetable plants*

- Annual fruit plants are plants which are the sources of vitamin, contained mineral salt, etc, consumed from the part of plant in the form of fruit and more than one year of age.
- Annual vegetable plants are plants which are the sources of vitamin, contained mineral salt, etc, consumed from the part of the plant in the form of vegetable and more than one year of age.

9. *Medicinal plants are plants which are useful for medicine. It is*

obat-obatan, kosmetik, dan kesehatan yang dikonsumsi atau digunakan dari bagian-bagian tanaman seperti daun, batang, buah, umbi (rimpang) ataupun akar.

*consumed from part of the plant such as leaf, flower, fruit, tuber, and root.*

10. Tanaman hias adalah tanaman yang mempunyai nilai keindahan baik bentuk, warna daun, tajuk maupun bunganya, sering digunakan untuk penghias pekarangan dan lain sebagainya.

10. *Ornamental plants are plants which have a beauty value, either in shape, colour of leaf or crown of flower, and they are often used as a yard decorator.*

11. Luas panen tanaman hortikultura adalah luas tanaman sayuran, buah-buahan, biofarmaka, dan tanaman hias yang diambil hasilnya/dipanen pada periode pelaporan.

11. *Harvested area of horticulture is area which vegetable, fruit, medicinal and ornamental plant of crop harvested during the period of report.*

12. Luas panen untuk tanaman sayuran adalah luas tanaman yang dipanen sekaligus/habis/dibongkar dan luas tanaman yang dipanen berkali-kali (lebih dari satu kali)/belum habis.

12. *Harvested area of vegetables is area of entirely plant harvested/ demolished and plant harvested several times/undemolished.*

- Tanaman yang dipanen sekaligus/habis/dibongkar adalah tanaman yang sehabis panen langsung dibongkar/dicabut, terdiri dari bawang merah, bawang putih, bawang daun, kentang, kol/kubis, kembang kol, petsai/sawi, wortel, lobak, dan kacang merah.
- Tanaman yang dipanen berkali-kali (lebih dari satu kali)/belum habis adalah

- Entirely plants harvested/ demolished are plants usually harvested once and demolished to be substituted by other plants, consisting of: shallots, garlic, leeks, potato, cabbage, cauli flower, mustard green, carrots, chinese radish, and red kidney beans.
- Plants harvested several times/undemolished are plants usually harvested more than once and demolished in the case that the last harvest was economically not

tanaman yang pemanenannya lebih dari satu kali dan biasanya dibongkar apabila panen terakhir sudah tidak memadai lagi, terdiri dari: kacang panjang, cabe besar, cabe rawit, jamur, tomat, terung, buncis, ketimun, labu siam, kangkung, bayam, melon, semangka, dan blewah.

profitable. They consist of: yard long beans, chili, small chili, mushroom, tomatoes, eggplant, fresh beans, cucumber, pumpkin/chajota, swamp cabbage, spinach, melon, watermelon, and blewah.

13. Produksi hortikultura adalah hasil menurut bentuk produk dari setiap tanaman sayuran, buah-buahan, biofarmaka dan tanaman hias yang diambil berdasarkan luas yang dipanen/tanaman yang menghasilkan pada bulan/triwulan laporan.

13. *Horticulture production is the standard production quantity form of vegetable, fruit, medicinal and ornamental plant based on harvested area/the number of production plants reported monthly/quarterly.*

## ULASAN

### Hortikultura

Kota Magelang merupakan penghasil tanaman hias anggrek. Pada tahun 2020 produksi anggrek mencapai 2.441 tangkai yang sebagian besar berasal dari Kecamatan Magelang Tengah (68,70 persen) dan sisanya dari Kecamatan Magelang Selatan dan Magelang Utara.

Untuk produksi buah-buahan di Kota Magelang yang paling banyak adalah buah Mangga sebanyak 3.764 kuintal, buah Rambutan 2.743 kuintal, dan buah Pisang 1.144 kuintal.

### Tanaman Pangan

Lahan pertanian di Kota Magelang sangat sempit. Luas tanah sawah hanya sebesar 142,89 hektar dari 1.854 hektar luas wilayah secara keseluruhan. Luas tegal/kebun/ladang sekitar 19,52 hektar, luasan kolam sebesar 5,4 hektar, dan lahan yang untuk perkebunan/hutan rakyat 70 hektar. Oleh karenanya produk pertanian di Kota Magelang tidak cukup potensi.

Dari luasan sawah tersebut, produksi padi yang dihasilkan sebanyak 2.230,4 ton dengan rata-rata produksinya sebanyak 6,13 ton per hektarnya. Produk pertanian lainnya yang dihasilkan juga sangat terbatas. Produksi hasil pertanian yang bisa tercatat yaitu jagung (7,2 ton), ketela pohon (13 ton), kedelai (0,14 ton), dan kacang tanah (0,85 ton).

## DESCRIPTION

### Horticulture

*Magelang Municipality is a producer of orchid ornamental plants. In 2020 orchid production will reach 2,441 stalks, mostly from Magelang Tengah Sub District (68.70 percent) and the rest from Magelang Selatan and Magelang Utara Sub District.*

*For the production of fruits in the Magelang Municipality, the most numerous were 3,764 quintals of Mango, 2,743 of quintal of Rambutan, and 1,144 quintal of Banana.*

### Food Crops

*Agricultural land in Magelang Municipality is very narrow. The wetland area is only 142.89 hectares from 1,854 hectares of the area as a whole. Dryland/garden/field of about 19.52 hectares, water pond area of 5.4 hectares, and land for plantations/community forest of 70 hectares. Therefore agricultural products in Magelang Municipality not enough potential.*

*The production of rice as much as 2,230.4 tons with an average production as much as 6.13 tons per hectare. Other agricultural products produced is also very limited. Agricultural products that can be recorded there are maize (7.2 tons), cassava (13 tons), soybeans (0.14 tons), and peanut (0.85 tons).*

### **Peternakan**

Populasi unggas yaitu ayam pedaging 1.293.800 ekor, ayam petelur 3.300 ekor, itik 19.345 ekor, burung puyuh 14.600 ekor, dan ayam buras 143.435 ekor.

Produksi telur unggas yaitu ayam ras 9.328 kg, ayam buras 13.430 kg, itik 25.283 kg, dan burung puyuh 10.201 kg.

Produksi daging unggas yaitu ayam ras 7,04 juta kg dan ayam buras 0,44 juta kg.

Produksi daging ternak pada tahun 2020 untuk sapi 880.320 kg, kerbau 1.050 kg, kambing 10.847 kg, domba 41.977 kg, dan babi 12.494 kg.

Produksi susu sapi di Kota Magelang mencapai 209.014 liter.

### **Perikanan**

Jumlah Ikan yang Ditebarkan di Sawah dan Kolam pada tahun 2020 diantaranya ikan tawes sebanyak 1.866 ekor, ikan nila sebanyak 40.204 ekor, ikan lele sebanyak 14.520 ekor, dan ikan bawal sebanyak 5.700 ekor.

### **Livestock**

*Poultry population are 1,293,800 tails of broilers, 3,300 tails of laying hens, 19,345 tails of duck, 14,600 tails of quail and 143,435 tails of free-range chicken.*

*Egg production are 9,328 kg of chicken races, 13,430 kg of free-range chickens, 25,283 kg of ducks and 10,201 kg of quails.*

*Poultry meat production is race chicken 7.04 million kg and domestic chicken 0.44 million kg.*

*Meat production in 2020 are 880,320 kg of cows, 1,050 kg of buffalo, 10,847 kg of goats, 41,977 kg of sheep and 12,494 kg of pork.*

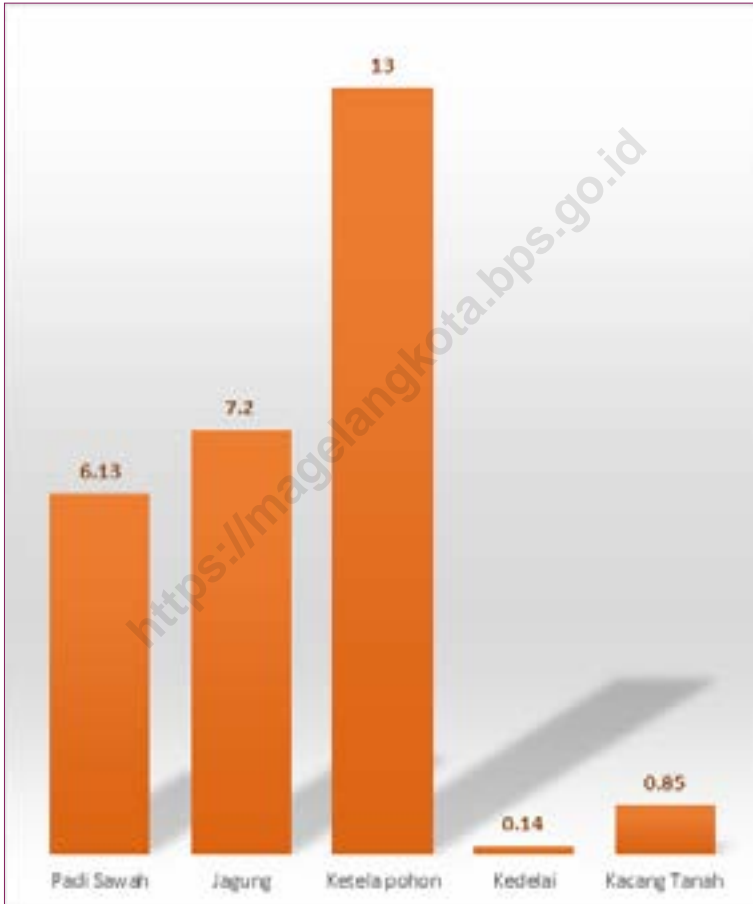
*Milk production in Magelang Municipality reach 209,014 liter.*

### **Fishery**

*The number of fish scattered in the rice fields and ponds in 2020 includes 1,866 tawes fish, 40,204 tilapia fish, 14,520 catfish, and 5,700 pomfret fish.*

**Gambar** 5.1  
**Figures**

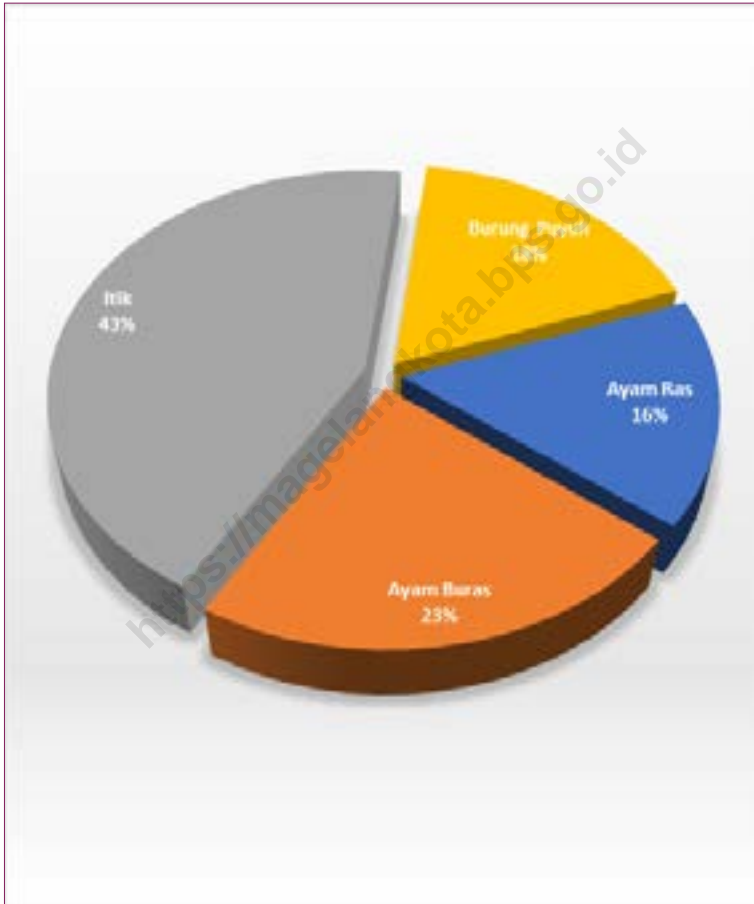
**Produktivitas Tanaman Bahan Makanan di Kota  
Magelang, 2020 (Ton/Ha)**  
*Productivity of Foodstuffs in Magelang Municipality, 2020  
(Ton/Ha)*



Sumber/Source : Dinas Pertanian, Peternakan dan Perikanan Kota Magelang/Agriculture, Livestock and Fisheries Department of Magelang Municipality

**Gambar** 5.2  
**Figures**

**Persentase Produksi Telur menurut Jenis Unggas di Kota Magelang, 2020**  
**Percentages of Egg Production by Type of Poultry in Magelang Municipality, 2020**

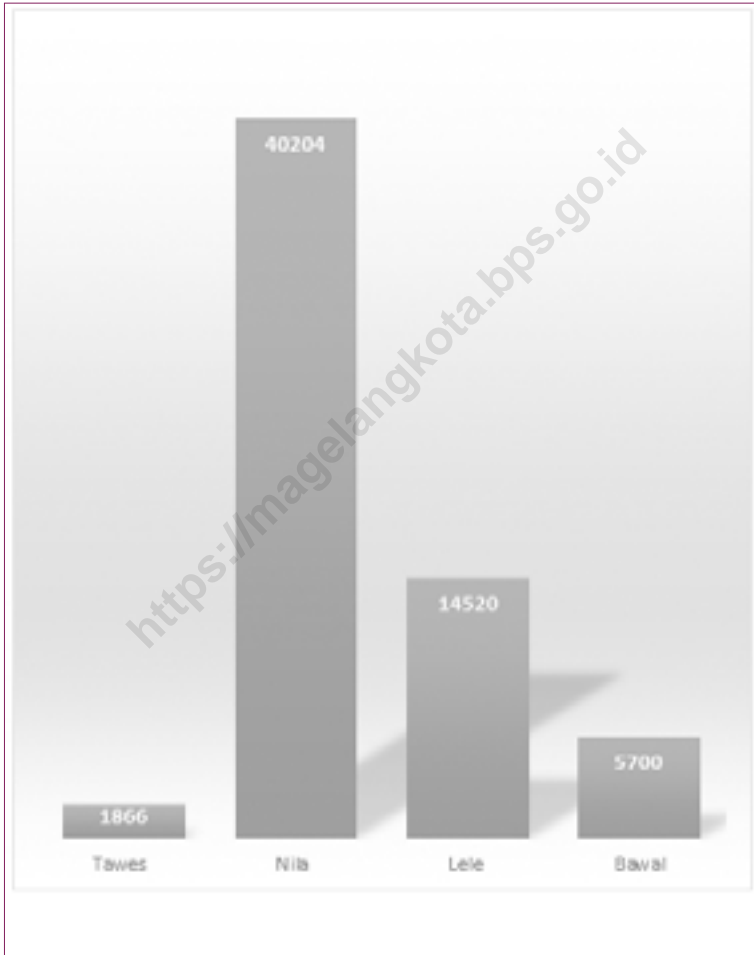


Sumber/Source : Dinas Pertanian, Peternakan dan Perikanan Kota Magelang/Agriculture, Livestock and Fisheries Department of Magelang Municipality



**Gambar** 5.3  
**Figures**

**Jumlah Ikan yang Ditebarkan di Sawah dan Kolam menurut Jenisnya di Kota Magelang, 2020**  
**Number of Fishes Sown in Rice Field and Pond by Type of Fish in Magelang Municipality, 2020**



Sumber/Source : Dinas Pertanian, Peternakan dan Perikanan Kota Magelang/Agriculture, Livestock and Fisheries Department of Magelang Municipality

## 5.1 HORTIKULTURA

### HORTICULTURE

**Tabel** 5.1.1 **Luas Panen Tanaman Sayuran Menurut Kecamatan dan Jenis Tanaman di Kota Magelang (ha), 2019 dan 2020**  
**Table** 5.1.1 **Harvested Area of Vegetables by Subdistrict and Kind of Plant in Magelang Municipality (ha), 2019 and 2020**

Kecamatan Subdistrict	Bawang Daun Scallion		Bawang Merah Shallots		Bawang Putih Garlic		Bayam Spinach	
	2019	2020	2019	2020	2019	2020	2019	2020
(1)	(2)	(3)	(4)	(5)	(6)	(7)	(8)	(9)
Magelang Selatan	-	-	-	-	-	-	-	-
Magelang Tengah	-	-	-	-	-	-	-	-
Magelang Utara	-	-	-	-	-	-	-	-
<b>Kota Magelang</b>	-	-	-	-	-	-	-	-

Lanjutan Tabel/Continued Table 5.1.1

Kecamatan Subdistrict	Blewah Blewah		Buncis string bean		Cabai Besar Chili/Big chili		Cabai Rawit Chili/Cayenne Pepper	
	2019	2020	2019	2020	2019	2020	2019	2020
(1)	(10)	(11)	(12)	(13)	(14)	(15)	(16)	(17)
Magelang Selatan	-	-	-	-	-	-	-	-
Magelang Tengah	-	-	-	-	-	-	-	-
Magelang Utara	-	-	-	-	-	-	-	-
<b>Kota Magelang</b>	-	-	-	-	-	-	-	-

Lanjutan Tabel/*Continued Table* 5.1.1

Kecamatan Subdistrict	Jamur Mushrooms (m <sup>2</sup> )		Kacang Merah Red Beans		Kacang Panjang Long Beans		Kangkung Water Spinach	
	2019	2020	2019	2020	2019	2020	2019	2020
(1)	(18)	(19)	(20)	(21)	(22)	(23)	(24)	(25)
Magelang Selatan	-	-	-	-	-	-	-	-
Magelang Tengah	-	-	-	-	-	-	-	-
Magelang Utara	-	-	-	-	-	-	-	-
<b>Kota Magelang</b>	-	-	-	-	-	-	-	-

Lanjutan Tabel/Continued Table 5.1.1

Kecamatan Subdistrict	Kembang Kol Cauliflower		Kentang Potato		Ketimun Cucumber		Kubis Cabbage	
	2019	2020	2019	2020	2019	2020	2019	2020
(1)	(26)	(27)	(28)	(29)	(30)	(31)	(32)	(33)
Magelang Selatan	-	-	-	-	-	-	-	-
Magelang Tengah	-	-	-	-	-	-	-	-
Magelang Utara	-	-	-	-	-	-	-	-
<b>Kota Magelang</b>	-	-	-	-	-	-	-	-

Lanjutan Tabel/*Continued Table* 5.1.1

Kecamatan Subdistrict	Labu Siam Chayote		Lobak Radish		Melon Melon		Paprika Bell Pepper	
	2019	2020	2019	2020	2019	2020	2019	2020
(1)	(34)	(35)	(36)	(37)	(38)	(39)	(40)	(41)
Magelang Selatan	-	-	-	-	-	-	-	-
Magelang Tengah	-	-	-	-	-	-	-	-
Magelang Utara	-	-	-	-	-	-	-	-
<b>Kota Magelang</b>	-	-	-	-	-	-	-	-

Lanjutan Tabel/Continued Table 5.1.1

Kecamatan Subdistrict	Petsai/Sawi Chinese Cabbage/ mustard green		Semangka Water Melon		Stroberi Strawberry		Terung Eggplant	
	2019	2020	2019	2020	2019	2020	2019	2020
(1)	(42)	(43)	(44)	(45)	(46)	(47)	(48)	(49)
Magelang Selatan	-	-	-	-	-	-	-	-
Magelang Tengah	-	-	-	-	-	-	-	-
Magelang Utara	-	-	-	-	-	-	-	-
<b>Kota Magelang</b>	-	-	-	-	-	-	-	-

Lanjutan Tabel/*Continued Table* 5.1.1

Kecamatan Subdistrict	Tomat Tomato		Wortel Carrot	
	2019	2020	2019	2020
(1)	(50)	(51)	(52)	(53)
Magelang Selatan	-	-	-	-
Magelang Tengah	-	-	-	-
Magelang Utara	-	-	-	-
<b>Kota Magelang</b>	-	-	-	-

Sumber/*Source*: BPS, Statistik Pertanian Hortikultura SPH-SBS/*BPS-Statistics Indonesia, Agricultural Statistic for Horticulture SPH-SBS*



**Tabel** 5.1.2 **Produksi Tanaman Sayuran Menurut Kecamatan dan Jenis Tanaman di Kota Magelang (kuintal), 2019 dan 2020**  
**Table** 5.1.2 **Production of Vegetables by Subdistrict and Kind of Plant in Magelang Municipality (quintal), 2019 dan 2020**

Kecamatan Subdistrict	Bawang Daun Scallion		Bawang Merah Shallots		Bawang Putih Garlic		Bayam Spinach	
	2019	2020	2019	2020	2019	2020	2019	2020
(1)	(2)	(3)	(4)	(5)	(6)	(7)	(8)	(9)
Magelang Selatan	-	-	-	-	-	-	-	-
Magelang Tengah	-	-	-	-	-	-	-	-
Magelang Utara	-	-	-	-	-	-	-	-
<b>Kota Magelang</b>	-	-	-	-	-	-	-	-

Lanjutan Tabel/*Continued Table* 5.1.2

Kecamatan Subdistrict	Blewah Blewah		Buncis string bean		Cabai Besar Chili/Big chili		Cabai Rawit Chili/Cayenne Pepper	
	2019	2020	2019	2020	2019	2020	2019	2020
(1)	(10)	(11)	(12)	(13)	(14)	(15)	(16)	(17)
Magelang Selatan	-	-	-	-	-	-	-	3
Magelang Tengah	-	-	-	-	-	-	-	4
Magelang Utara	-	-	-	-	-	-	-	6
<b>Kota Magelang</b>	-	-	-	-	-	-	-	<b>13</b>

Lanjutan Tabel/Continued Table 5.1.2

Kecamatan Subdistrict	Jamur Mushrooms (kg)		Kacang Merah Red Beans		Kacang Panjang Long Beans		Kangkung Water Spinach	
	2019	2020	2019	2020	2019	2020	2019	2020
(1)	(18)	(19)	(20)	(21)	(22)	(23)	(24)	(25)
Magelang Selatan	-	-	-	-	-	-	-	-
Magelang Tengah	-	-	-	-	-	-	-	2
Magelang Utara	-	-	-	-	-	-	-	-
<b>Kota Magelang</b>	-	-	-	-	-	-	-	<b>2</b>

Lanjutan Tabel/*Continued Table* 5.1.2

Kecamatan Subdistrict	Kembang Kol <i>Cauliflower</i>		Kentang <i>Potato</i>		Ketimun <i>Cucumber</i>		Kubis <i>Cabbage</i>	
	2019	2020	2019	2020	2019	2020	2019	2020
(1)	(26)	(27)	(28)	(29)	(30)	(31)	(32)	(33)
Magelang Selatan	-	-	-	-	-	-	-	-
Magelang Tengah	-	-	-	-	-	-	-	-
Magelang Utara	-	-	-	-	-	-	-	-
<b>Kota Magelang</b>	-	-	-	-	-	-	-	-

Lanjutan Tabel/Continued Table 5.1.2

Kecamatan Subdistrict	Labu Siam Chayote		Lobak Radish		Melon Melon		Paprika Bell Pepper	
	2019	2020	2019	2020	2019	2020	2019	2020
(1)	(34)	(35)	(36)	(37)	(38)	(39)	(40)	(41)
Magelang Selatan	-	-	-	-	-	-	-	-
Magelang Tengah	-	-	-	-	-	-	-	-
Magelang Utara	-	-	-	-	-	-	-	-
<b>Kota Magelang</b>	-	-	-	-	-	-	-	-

Lanjutan Tabel/Continued Table 5.1.2

Kecamatan Subdistrict	Petsai/Sawi Chinese Cabbage/ mustard green		Semangka Water Melon		Stroberi Strawberry		Terung Eggplant	
	2019	2020	2019	2020	2019	2020	2019	2020
(1)	(42)	(43)	(44)	(45)	(46)	(47)	(48)	(49)
Magelang Selatan	-	1	-	-	-	-	-	1
Magelang Tengah	-	1	-	-	-	-	-	-
Magelang Utara	-	2	-	-	-	-	-	1
<b>Kota Magelang</b>	-	<b>4</b>	-	-	-	-	-	<b>2</b>

Lanjutan Tabel/Continued Table 5.1.2

Kecamatan Subdistrict	Tomat Tomato		Wortel Carrot	
	2019	2020	2019	2020
(1)	(50)	(51)	(52)	(53)
Magelang Selatan	-	1	-	-
Magelang Tengah	-	1	-	-
Magelang Utara	-	1	-	-
<b>Kota Magelang</b>	-	<b>2</b>	-	-

Catatan/Note: Angka Sementara (ASEM)/Preliminary Figures

Sumber/Source: BPS, Statistik Pertanian Hortikultura SPH-SBS/BPS-Statistics Indonesia, Agricultural Statistic for Horticulture SPH-SBS

**Tabel**  
**Table** 5.1.3

**Luas Panen Tanaman Sayuran dan Buah-buahan Semusim Menurut Jenis Tanaman di Kota Magelang, 2018–2020**  
**Harvested Area of Seasonal Vegetables and Fruits by Kind of Plant in Magelang Municipality, 2018–2020**

Jenis Tanaman <i>Kind of Plants</i>	Satuan <i>Unit</i>	2018	2019	2020
(1)	(2)	(3)	(4)	(5)
Bawang Daun/ <i>Scallion</i>	ha	-	-	-
Bawang Merah/ <i>Shallots</i>	ha	-	-	-
Bawang Putih/ <i>Garlic</i>	ha	-	-	-
Bayam/ <i>Spinach</i>	ha	-	-	-
Blewah/ <i>Blewah</i>	ha	-	-	-
Buncis/ <i>string bean</i>	ha	-	-	-
Cabai Besar/ <i>Chili/Big chili</i>	ha	-	-	-
Cabai Rawit/ <i>Chili/Cayenne Pepper</i>	ha	-	-	-
Jamur/ <i>Mushrooms</i>	m <sup>2</sup>	-	-	-
Kacang Merah/ <i>Red Beans</i>	ha	-	-	-
Kacang Panjang/ <i>Long Beans</i>	ha	-	-	-
Kangkung/ <i>Water Spinach</i>	ha	-	-	-
Kembang Kol/ <i>Cauliflower</i>	ha	-	-	-
Kentang/ <i>Potato</i>	ha	-	-	-
Ketimun/ <i>Cucumber</i>	ha	-	-	-
Kubis/ <i>Cabbage</i>	ha	-	-	-
Labu Siam/ <i>Chayote</i>	ha	-	-	-
Lobak/ <i>Radish</i>	ha	-	-	-
Melon/ <i>Melon</i>	ha	-	-	-
Paprika/ <i>Bell Pepper</i>	ha	-	-	-
Petsai/Sawi/ <i>Chinese Cabbage/ mustard green</i>	ha	-	-	-
Semangka/ <i>Watermelon</i>	ha	-	-	-
Stroberi/ <i>Strawberry</i>	ha	-	-	-
Terung/ <i>Eggplant</i>	ha	-	-	-
Tomat/ <i>Tomato</i>	ha	-	-	-
Wortel/ <i>Carrot</i>	ha	-	-	-

Catatan/Note: Angka Sementara (ASEM)/Preliminary Figures

Sumber/Source: BPS, Statistik Pertanian Hortikultura SPH-SBS/BPS-Statistics Indonesia, Agricultural Statistic for Horticulture SPH-SBS



**Tabel** 5.1.4 **Produksi Tanaman Sayuran dan Buah-buahan Semusim Menurut Jenis Tanaman di Kota Magelang, 2018–2020**  
**Table** 5.1.4 **Production of Seasonal Vegetables and Fruits by Kind of Plant in Magelang Municipality, 2018–2020**

Jenis Tanaman <i>Kind of Plants</i>	Satuan <i>Unit</i>	2018	2019	2020
(1)	(2)	(3)	(4)	(5)
Bawang Daun/ <i>Scallion</i>	kw/ <i>qui</i>	-	-	-
Bawang Merah/ <i>Shallots</i>	kw/ <i>qui</i>	-	-	-
Bawang Putih/ <i>Garlic</i>	kw/ <i>qui</i>	-	-	-
Bayam/ <i>Spinach</i>	kw/ <i>qui</i>	-	-	-
Blewah/ <i>Blewah</i>	kw/ <i>qui</i>	-	-	-
Buncis/ <i>string bean</i>	kw/ <i>qui</i>	-	-	-
Cabai Besar/ <i>Chili/Big chili</i>	kw/ <i>qui</i>	-	-	-
Cabai Rawit/ <i>Chili/Cayenne Pepper</i>	kw/ <i>qui</i>	-	-	13
Jamur/ <i>Mushrooms</i>	kg	-	-	-
Kacang Merah/ <i>Red Beans</i>	kw/ <i>qui</i>	-	-	-
Kacang Panjang/ <i>Long Beans</i>	kw/ <i>qui</i>	-	-	-
Kangkung/ <i>Water Spinach</i>	kw/ <i>qui</i>	-	-	2
Kembang Kol/ <i>Cauliflower</i>	kw/ <i>qui</i>	-	-	-
Kentang/ <i>Potato</i>	kw/ <i>qui</i>	-	-	-
Ketimun/ <i>Cucumber</i>	kw/ <i>qui</i>	-	-	-
Kubis/ <i>Cabbage</i>	kw/ <i>qui</i>	-	-	-
Labu Siam/ <i>Chayote</i>	kw/ <i>qui</i>	-	-	-
Lobak/ <i>Radish</i>	kw/ <i>qui</i>	-	-	-
Melon/ <i>Melon</i>	kw/ <i>qui</i>	-	-	-
Paprika/ <i>Bell Pepper</i>	kw/ <i>qui</i>	-	-	-
Petsai/Sawi/ <i>Chinese Cabbage/ mustard green</i>	kw/ <i>qui</i>	-	-	4
Semangka/ <i>Watermelon</i>	kw/ <i>qui</i>	-	-	-
Stroberi/ <i>Strawberry</i>	kw/ <i>qui</i>	-	-	-
Terung/ <i>Eggplant</i>	kw/ <i>qui</i>	-	-	2
Tomat/ <i>Tomato</i>	kw/ <i>qui</i>	-	-	2
Wortel/ <i>Carrot</i>	kw/ <i>qui</i>	-	-	-

Catatan/Note: Angka Sementara (ASEM)/Preliminary Figures

Sumber/Source: BPS, Statistik Pertanian Hortikultura SPH-SBS/BPS-Statistics Indonesia, Agricultural Statistic for Horticulture SPH-SBS

**Tabel**  
**Table** 5.1.5

**Luas Panen Tanaman Biofarmaka Menurut Kecamatan dan Jenis Tanaman di Kota Magelang (m<sup>2</sup>), 2019 dan 2020**  
*Harvested Area of Medicinal Plants by Subdistrict and Kind of Plant in Magelang Municipality (m<sup>2</sup>), 2019 and 2020*

Kecamatan Subdistrict	Dlingo/Dringo Calamus		Jahe Ginger		Kapulaga Java Cardamom		Keji Beling Verbenaceae	
	2019	2020	2019	2020	2019	2020	2019	2020
(1)	(2)	(3)	(4)	(5)	(6)	(7)	(8)	(9)
Magelang Selatan	-	-	-	35	-	-	-	-
Magelang Tengah	-	-	-	25	-	-	-	-
Magelang Utara	-	-	-	60	-	-	-	-
<b>Kota Magelang</b>	-	-	-	<b>120</b>	-	-	-	-

Lanjutan Tabel/Continued Table 5.1.5

Kecamatan Subdistrict	Kencur East Indian Galangal		Kunyit Turmeric		Laos/ Lengkuas Galanga		Lempuyang Zingiber Aromaticum	
	2019	2020	2019	2020	2019	2020	2019	2020
(1)	(10)	(11)	(12)	(13)	(14)	(15)	(16)	(17)
Magelang Selatan	-	-	-	25	-	-	-	-
Magelang Tengah	-	-	-	50	-	-	-	-
Magelang Utara	-	-	-	25	-	-	-	-
<b>Kota Magelang</b>	-	-	-	<b>100</b>	-	-	-	-

Lanjutan Tabel/*Continued Table* 5.1.5

Kecamatan Subdistrict	Lidah Buaya <i>Aloevera</i>		Mahkota Dewa <i>Phaleria Macrocarpa</i> (Pohon/Tree)		Mengkudu/ Pace <i>Indian Mulberry</i> (Pohon/Tree)		Sambiloto <i>King of Bitter</i>	
	2019	2020	2019	2020	2019	2020	2019	2020
(1)	(18)	(19)	(20)	(21)	(22)	(23)	(24)	(25)
Magelang Selatan	150	2 125	-	-	-	-	-	-
Magelang Tengah	-	50	-	-	-	-	-	-
Magelang Utara	-	75	-	-	-	-	-	-
<b>Kota Magelang</b>	<b>150</b>	<b>2 250</b>	<b>-</b>	<b>-</b>	<b>-</b>	<b>-</b>	<b>-</b>	<b>-</b>

Lanjutan Tabel/Continued Table 5.1.5

Kecamatan Subdistrict	Temuireng Black Turmeric		Temukunci Chinese Keys		Temulawak Java Turmeric	
	2019	2020	2019	2020	2019	2020
(1)	(26)	(27)	(28)	(29)	(30)	(31)
Magelang Selatan	-	-	-	-	-	-
Magelang Tengah	-	-	-	-	-	-
Magelang Utara	-	-	-	-	-	-
<b>Kota Magelang</b>	-	-	-	-	-	-

Catatan/Note: Angka Sementara (ASEM)/Preliminary Figures

Sumber/Source: BPS, Statistik Pertanian Hortikultura SPH-SBS/BPS-Statistics Indonesia, Agricultural Statistic for Horticulture SPH-SBS

**Tabel**  
**Table** 5.1.6**Produksi Tanaman Biofarmaka Menurut Kecamatan dan Jenis Tanaman di Kota Magelang (kg), 2019 and 2020**  
**Production of Medicinal Plants by Subdistrict and Kind of Plant in Magelang Municipality (kg), 2019 and 2020**

Kecamatan Subdistrict	Dlingo/Dringo Calamus		Jahe Ginger		Kapulaga Java Cardamom		Keji Beling Verbenaceae	
	2019	2020	2019	2020	2019	2020	2019	2020
(1)	(2)	(3)	(4)	(5)	(6)	(7)	(8)	(9)
Magelang Selatan	-	-	-	35	-	-	-	-
Magelang Tengah	-	-	-	25	-	-	-	-
Magelang Utara	-	-	-	60	-	-	-	-
<b>Kota Magelang</b>	-	-	-	<b>120</b>	-	-	-	-

Lanjutan Tabel/Continued Table 5.1.6

Kecamatan Subdistrict	Kencur East Indian Galangal		Kunyit Turmeric		Laos/ Lengkuas Galanga		Lempuyang Zingiber Aromaticum	
	2019	2020	2019	2020	2019	2020	2019	2020
(1)	(10)	(11)	(12)	(13)	(14)	(15)	(16)	(17)
Magelang Selatan	-	-	-	25	-	-	-	-
Magelang Tengah	-	-	-	50	-	-	-	-
Magelang Utara	-	-	-	25	-	-	-	-
<b>Kota Magelang</b>	-	-	-	<b>100</b>	-	-	-	-

Lanjutan Tabel/*Continued Table* 5.1.6

Kecamatan Subdistrict	Lidah Buaya <i>Aloevera</i>		Mahkota Dewa <i>Phaleria Macrocarpa</i> (Pohon/Tree)		Mengkudu/ Pace <i>Indian Mulberry</i> (Pohon/Tree)		Sambiloto <i>King of Bitter</i>	
	2019	2020	2019	2020	2019	2020	2019	2020
(1)	(18)	(19)	(20)	(21)	(22)	(23)	(24)	(25)
Magelang Selatan	125	9 401	-	-	-	-	-	-
Magelang Tengah	-	135	-	-	-	-	-	-
Magelang Utara	-	290	-	-	-	-	-	-
<b>Kota Magelang</b>	<b>125</b>	<b>9 826</b>	<b>-</b>	<b>-</b>	<b>-</b>	<b>-</b>	<b>-</b>	<b>-</b>



Lanjutan Tabel/*Continued Table* 5.1.6

Kecamatan <i>Subdistrict</i>	Temuireng <i>Black Turmeric</i>		Temukunci <i>Chinese Keys</i>		Temulawak <i>Java Turmeric</i>	
	2019	2020	2019	2020	2019	2020
(1)	(26)	(27)	(28)	(29)	(30)	(31)
Magelang Selatan	-	-	-	-	-	-
Magelang Tengah	-	-	-	-	-	-
Magelang Utara	-	-	-	-	-	-
<b>Kota Magelang</b>	-	-	-	-	-	-

Catatan/*Note*: Angka Sementara (ASEM)/*Preliminary Figures*

Sumber/*Source*: BPS, Statistik Pertanian Hortikultura SPH-SBS/BPS-*Statistics Indonesia, Agricultural Statistic for Horticulture SPH-SBS*

**Tabel** 5.1.7 **Luas Panen Tanaman Biofarmaka Menurut Jenis Tanaman di Kota Magelang, 2018–2020**  
**Table** 5.1.7 **Harvested Area of Medicinal Plants by Kind of Plant in Magelang Municipality, 2018–2020**

Jenis Tanaman <i>Kind of Plants</i>	Satuan <i>Unit</i>	2018	2019	2020
(1)	(2)	(3)	(4)	(5)
Dlingo/Dringo/ <i>Calamus</i>	m <sup>2</sup>	-	-	-
Jahe/ <i>Ginger</i>	m <sup>2</sup>	-	-	-
Kapulaga/ <i>Java Cardamom</i>	m <sup>2</sup>	-	-	-
Keji Beling/ <i>Verbenaceae</i>	m <sup>2</sup>	-	-	-
Kencur/ <i>East Indian Galangal</i>	m <sup>2</sup>	-	-	-
Kunyit/ <i>Turmeric</i>	m <sup>2</sup>	-	-	-
Laos/Lengkuas/ <i>Galanga</i>	m <sup>2</sup>	-	-	-
Lempuyang/ <i>Zingiber Aromaticum</i>	m <sup>2</sup>	-	-	-
Lidah Buaya/ <i>Aloevera</i>	m <sup>2</sup>	-	-	150
Mahkota Dewa/ <i>Phaleria Macrocarpa</i>	pohon/ <i>tree</i>	-	-	-
Mengkudu/Pace/ <i>Indian Mulberry</i>	pohon/ <i>tree</i>	-	-	-
Sambiloto/ <i>King of Bitter</i>	m <sup>2</sup>	-	-	-
Temuireng/ <i>Black Turmeric</i>	m <sup>2</sup>	-	-	-
Temukunci/ <i>Chinese Keys</i>	m <sup>2</sup>	-	-	-
Temulawak/ <i>Java Turmeric</i>	m <sup>2</sup>	-	-	-

Catatan/Note: Angka Sementara (ASEM)/Preliminary Figures

Sumber/Source: BPS, Statistik Pertanian Hortikultura SPH-SBS/BPS-Statistics Indonesia, Agricultural Statistic for Horticulture SPH-SBS

**Tabel** 5.1.8 **Produksi Tanaman Biofarmaka Menurut Jenis Tanaman di Kota Magelang, 2018–2020**  
**Production of Medicinal Plants by Kind of Plant in Magelang Municipality, 2018–2020**

Jenis Tanaman <i>Kind of Plants</i>	Satuan <i>Unit</i>	2018	2019	2020
(1)	(2)	(3)	(4)	(5)
Dlingo/Dringo/ <i>Calamus</i>	kg	-	-	-
Jahe/ <i>Ginger</i>	kg	-	-	120
Kapulaga/ <i>Java Cardamom</i>	kg	-	-	-
Keji Beling/ <i>Verbenaceae</i>	kg	-	-	-
Kencur/ <i>East Indian Galangal</i>	kg	-	-	-
Kunyit/ <i>Turmeric</i>	kg	-	-	100
Laos/Lengkuas/ <i>Galanga</i>	kg	-	-	-
Lempuyang/ <i>Zingiber Aromaticum</i>	kg	-	-	-
Lidah Buaya/ <i>Aloevera</i>	kg	-	125	9 826
Mahkota Dewa/ <i>Phaleria Macrocarpa</i>	kg	-	-	-
Mengkudu/Pace/ <i>Indian Mulberry</i>	kg	-	-	-
Sambiloto/ <i>King of Bitter</i>	kg	-	-	-
Temuireng/ <i>Black Turmeric</i>	kg	-	-	-
Temukunci/ <i>Chinese Keys</i>	kg	-	-	-
Temulawak/ <i>Java Turmeric</i>	kg	-	-	-

Catatan/Note: Angka Sementara (ASEM)/Preliminary Figures

Sumber/Source: BPS, Statistik Pertanian Hortikultura SPH-SBS/BPS-Statistics Indonesia, Agricultural Statistic for Horticulture SPH-SBS

**Tabel**  
**Table** 5.1.9**Luas Panen Tanaman Hias Menurut Kecamatan dan Jenis Tanaman di Kota Magelang (m<sup>2</sup>), 2019 and 2020**  
**Harvested Area of Ornamental Plants by Subdistrict and Kind of Plant in Magelang Municipality (m<sup>2</sup>), 2019 and 2020**

Kecamatan Subdistrict	Anggrek Orchid		Anthurium Bunga Flamingo Lily Flower		Anthurium Daun Anthurium		Anyelir Carnation	
	2019	2020	2019	2020	2019	2020	2019	2020
(1)	(2)	(3)	(4)	(5)	(6)	(7)	(8)	(9)
Magelang Selatan	22	23	-	-	-	-	-	-
Magelang Tengah	65	69	-	-	-	-	-	-
Magelang Utara	3	3	-	-	-	-	-	-
<b>Kota Magelang</b>	<b>90</b>	<b>95</b>	<b>-</b>	<b>-</b>	<b>-</b>	<b>-</b>	<b>-</b>	<b>-</b>

Lanjutan Tabel/*Continued Table* 5.1.9

Kecamatan Subdistrict	Balaceng <i>Dieffenbacia</i>		Dracaena <i>Dracaena</i>		Euphorbia <i>Euphorbia</i>		Gladiol <i>Gladiol</i>	
	2019	2020	2019	2020	2019	2020	2019	2020
(1)	(10)	(11)	(12)	(13)	(14)	(15)	(16)	(17)
Magelang Selatan	-	-	-	-	-	-	-	3
Magelang Tengah	-	-	-	-	-	-	-	4
Magelang Utara	-	-	-	-	-	-	-	6
<b>Kota Magelang</b>	-	-	-	-	-	-	-	<b>13</b>

Lanjutan Tabel/*Continued Table* 5.1.9

Kecamatan Subdistrict	Hanjuang <i>Cordyline</i>		Herbras <i>Gerbera</i>		Kamboja Jepang <i>Adenium</i>		Keladi Hias <i>Caladium</i>	
	2019	2020	2019	2020	2019	2020	2019	2020
(1)	(18)	(19)	(20)	(21)	(22)	(23)	(24)	(25)
Magelang Selatan	-	-	-	-	-	-	-	-
Magelang Tengah	-	-	-	-	-	-	-	-
Magelang Utara	-	-	-	-	-	-	-	-
<b>Kota Magelang</b>	-	-	-	-	-	-	-	-

Lanjutan Tabel/Continued Table 5.1.9

Kecamatan Subdistrict	Krisan Chrysan temum		Mawar Rose		Melati Jasmine		Monstera Monstera	
	2019	2020	2019	2020	2019	2020	2019	2020
(1)	(26)	(27)	(28)	(29)	(30)	(31)	(32)	(33)
Magelang Selatan	-	-	-	-	-	-	-	-
Magelang Tengah	-	-	-	-	-	-	-	-
Magelang Utara	-	-	-	-	-	-	-	-
<b>Kota Magelang</b>	-	-	-	-	-	-	-	-

Lanjutan Tabel/*Continued Table* 5.1.9

Kecamatan Subdistrict	Pakis <i>Leather Leaf Fern</i>		Palem <i>Palm (Pohon/Tree)</i>		Pedang- Pedangan <i>Sansevieria</i>		Philodendron <i>Philodendron</i>	
	2019	2020	2019	2020	2019	2020	2019	2020
(1)	(34)	(35)	(36)	(37)	(38)	(39)	(40)	(41)
Magelang Selatan	-	-	-	-	-	-	-	-
Magelang Tengah	-	-	-	-	-	-	-	-
Magelang Utara	-	-	-	-	-	-	-	-
<b>Kota Magelang</b>	-	-	-	-	-	-	-	-



Lanjutan Tabel/Continued Table 5.1.9

Kecamatan Subdistrict	Pisang- Pisangan Heliconia		Sedap Malam Tuberose		Soka Ixora		Sri Rejeki Aglaonema	
	2019	2020	2019	2020	2019	2020	2019	2020
(1)	(42)	(43)	(44)	(45)	(46)	(47)	(48)	(49)
Magelang Selatan	-	-	-	-	-	-	-	-
Magelang Tengah	-	-	-	-	-	-	-	-
Magelang Utara	-	-	-	-	-	-	-	-
<b>Kota Magelang</b>	-	-	-	-	-	-	-	-

Catatan/Note: Angka Sementara (ASEM)/Preliminary Figures

Sumber/Source: BPS, Statistik Pertanian Hortikultura SPH-SBS/BPS-Statistics Indonesia, Agricultural Statistic for Horticulture SPH-SBS

**Tabel**  
**Table** 5.1.10**Produksi Tanaman Hias Menurut Kecamatan dan Jenis  
Tanaman di Kota Magelang, 2019 and 2020**  
*Production of Ornamental Plants by Subdistrict and Kind of  
Plant in Magelang Municipality, 2019 and 2020*

Kecamatan Subdistrict	Anggrek Orchid (tangkai/ stalks)		Anthurium Bunga Flamingo Lily Flower (tangkai/ stalks)		Anthurium Daun Anthurium (pohon/ tree)		Anyelir Carnation (tangkai/ stalks)	
	2019	2020	2019	2020	2019	2020	2019	2020
	(1)	(2)	(3)	(4)	(5)	(6)	(7)	(8)
Magelang Selatan	651	613	-	-	-	-	-	-
Magelang Tengah	1 439	1 677	-	-	-	-	-	-
Magelang Utara	37	151	-	-	-	-	-	-
<b>Kota Magelang</b>	<b>2 127</b>	<b>2 441</b>	<b>-</b>	<b>-</b>	<b>-</b>	<b>-</b>	<b>-</b>	<b>-</b>

Lanjutan Tabel/Continued Table 5.1.10

Kecamatan Subdistrict	Balaceng <i>Dieffenbacia</i> (pohon/ tree)		Dracaena <i>Dracaena</i> (pohon/ tree)		Euphorbia <i>Euphorbia</i> (pohon/ tree)		Gladiol <i>Gladiol</i> (tangkai/ stalks)	
	2019	2020	2019	2020	2019	2020	2019	2020
(1)	(10)	(11)	(12)	(13)	(14)	(15)	(16)	(17)
Magelang Selatan	-	-	-	-	-	-	-	3
Magelang Tengah	-	-	-	-	-	-	-	4
Magelang Utara	-	-	-	-	-	-	-	6
<b>Kota Magelang</b>	-	-	-	-	-	-	-	<b>13</b>

Lanjutan Tabel/*Continued Table* 5.1.10

Kecamatan Subdistrict	Hanjuang <i>Cordyline</i> (pohon/ tree)		Herbras <i>Gerbera</i> (tangkai/ stalks)		Kamboja Jepang <i>Adenium</i> (pohon/ tree)		Keladi Hias <i>Caladium</i> (pohon/ tree)	
	2019	2020	2019	2020	2019	2020	2019	2020
(1)	(18)	(19)	(20)	(21)	(22)	(23)	(24)	(25)
Magelang Selatan	-	-	-	-	-	-	-	-
Magelang Tengah	-	-	-	-	-	-	-	-
Magelang Utara	-	-	-	-	-	-	-	-
<b>Kota Magelang</b>	-	-	-	-	-	-	-	-

Lanjutan Tabel/Continued Table 5.1.10

Kecamatan Subdistrict	Krisan Chrysan temum (tangkai/ stalks)		Mawar Rose (tangkai/ stalks)		Melati Jasmine (kg)		Monstera Monstera (pohon/ tree)	
	2019	2020	2019	2020	2019	2020	2019	2020
(1)	(26)	(27)	(28)	(29)	(30)	(31)	(32)	(33)
Magelang Selatan	-	-	-	-	-	-	-	-
Magelang Tengah	-	-	-	-	-	-	-	-
Magelang Utara	-	-	-	-	-	-	-	-
<b>Kota Magelang</b>	-	-	-	-	-	-	-	-

Lanjutan Tabel/*Continued Table* 5.1.10

Kecamatan Subdistrict	Pakis <i>Leather Leaf Fern</i> (pohon/ tree)		Palem <i>Palm</i> (pohon/ tree)		Pedang- Pedangan <i>Sansevieria</i> (rumpun/ clumps)		Philodendron <i>Philodendron</i> (pohon/ tree)	
	2019	2020	2019	2020	2019	2020	2019	2020
(1)	(34)	(35)	(36)	(37)	(38)	(39)	(40)	(41)
Magelang Selatan	-	-	-	-	-	-	-	-
Magelang Tengah	-	-	-	-	-	-	-	-
Magelang Utara	-	-	-	-	-	-	-	-
<b>Kota Magelang</b>	-	-	-	-	-	-	-	-

Lanjutan Tabel/Continued Table 5.1.10

Kecamatan Subdistrict	Pisang- Pisangan <i>Heliconia</i> (tangkai/ stalks)		Sedap Malam <i>Tuberose</i> (tangkai/ stalks)		Soka <i>Ixora</i> (pohon/ tree)		Sri Rejeki <i>Aglaonema</i> (pohon/ tree)	
	2019	2020	2019	2020	2019	2020	2019	2020
(1)	(42)	(43)	(44)	(45)	(46)	(47)	(48)	(49)
Magelang Selatan	-	-	-	-	-	-	-	-
Magelang Tengah	-	-	-	-	-	-	-	-
Magelang Utara	-	-	-	-	-	-	-	-
<b>Kota Magelang</b>	-	-	-	-	-	-	-	-

Catatan/Note: Angka Sementara (ASEM)/Preliminary Figures

Sumber/Source: BPS, Statistik Pertanian Hortikultura SPH-SBS/BPS-Statistics Indonesia, Agricultural Statistic for Horticulture SPH-SBS

**Tabel** 5.1.11 **Luas Panen Tanaman Hias Menurut Jenis Tanaman di Kota Magelang, 2018–2020**  
**Table** 5.1.11 **Harvested Area of Ornamental Plants by Kind of Plant in Magelang Municipality, 2018–2020**

Jenis Tanaman <i>Kind of Plants</i>	Satuan <i>Unit</i>	2018	2019	2020
(1)	(2)	(3)	(4)	(5)
Anggrek/ <i>Orchid</i>	m <sup>2</sup>	95	90	95
Anthurium Bunga/ <i>Flamingo Lily Flower</i>	m <sup>2</sup>	-	-	-
Anthurium Daun/ <i>Anthurium</i>	m <sup>2</sup>	-	-	-
Anyelir/ <i>Carnation</i>	m <sup>2</sup>	-	-	-
Balanceng/ <i>Dieffenbacia</i>	m <sup>2</sup>	-	-	-
Dracaena/ <i>Dracaena</i>	m <sup>2</sup>	-	-	-
Euphorbia/ <i>Euphorbia</i>	m <sup>2</sup>	-	-	-
Gladiol/ <i>Gladiol</i>	m <sup>2</sup>	-	-	-
Hanjuang/ <i>Cordyline</i>	m <sup>2</sup>	-	-	-
Herbras/ <i>Gerbera</i>	m <sup>2</sup>	-	-	-
Kamboja Jepang/ <i>Adenium</i>	m <sup>2</sup>	-	-	-
Keladi Hias/ <i>Caladium</i>	m <sup>2</sup>	-	-	-
Krisan/ <i>Chrysantemum</i>	m <sup>2</sup>	-	-	-
Mawar/ <i>Rose</i>	m <sup>2</sup>	-	-	-
Melati/ <i>Jasmine</i>	m <sup>2</sup>	-	-	-
Monstera/ <i>Monstera</i>	m <sup>2</sup>	-	-	-
Pakis/ <i>Leather Leaf Fern</i>	m <sup>2</sup>	-	-	-
Palem/ <i>Palm</i>	pohon/ tree	-	-	-
Pedang-Pedangan/ <i>Sansevera</i>	m <sup>2</sup>	-	-	-
Philodendron/ <i>Philodendron</i>	m <sup>2</sup>	-	-	-
Pisang-Pisangan/ <i>Heliconia</i>	m <sup>2</sup>	-	-	-
Sedap Malam/ <i>Tuberose</i>	m <sup>2</sup>	-	-	-
Soka/ <i>Ixora</i>	m <sup>2</sup>	-	-	-
Sri Rejeki/ <i>Aglaonema</i>	m <sup>2</sup>	-	-	-

Catatan/Note: Angka Sementara (ASEM)/Preliminary Figures

Sumber/Source: BPS, Statistik Pertanian Hortikultura SPH-SBS/BPS-Statistics Indonesia, Agricultural Statistic for Horticulture SPH-SBS



**Tabel** 5.1.12 **Produksi Tanaman Hias Menurut Jenis Tanaman di Kota Magelang, 2018–2020**  
**Table** 5.1.12 **Production of Ornamental Plants by Kind of Plant in Magelang Municipality, 2018–2020**

Jenis Tanaman <i>Kind of Plants</i>	Satuan <i>Unit</i>	2018	2019	2020
(1)	(2)	(3)	(4)	(5)
Anggrek/ <i>Orchid</i>	tangkai/ stalks	2 253	2 127	2 441
Anthurium Bunga/ <i>Flamingo Lily Flower</i>	tangkai/ stalks	-	-	-
Anthurium Daun/ <i>Anthurium</i>	pohon/ tree	-	-	-
Anelyir/ <i>Carnation</i>	tangkai/ stalks	-	-	-
Balaceng/ <i>Dieffenbacia</i>	pohon/ tree	-	-	-
Dracaena/ <i>Dracaena</i>	pohon/ tree	-	-	-
Euphorbia/ <i>Euphorbia</i>	pohon/ tree	-	-	-
Gladiol/ <i>Gladiol</i>	tangkai/ stalks	-	-	-
Hanjuang/ <i>Cordyline</i>	pohon/ tree	-	-	-
Herbras/ <i>Gerbera</i>	tangkai/ stalks	-	-	-
Kamboja Jepang/ <i>Adenium</i>	pohon/ tree	-	-	-
Keladi Hias/ <i>Caladium</i>	pohon/ tree	-	-	-
Krisan/ <i>Chrysantemum</i>	tangkai/ stalks	-	-	-
Mawar/ <i>Rose</i>	tangkai/ stalks	-	-	-
Melati/ <i>Jasmine</i>	kg	-	-	-
Monstera/ <i>Monstera</i>	pohon/ tree	-	-	-
Pakis/ <i>Leather Leaf Fern</i>	pohon/ tree	-	-	-
Palem/ <i>Palm</i>	pohon/ tree	-	-	-
Pedang-Pedangan/ <i>Sansevieria</i>	rumpun/ clumps	-	-	-
Philodendron/ <i>Philodendron</i>	pohon/ tree	-	-	-
Pisang-Pisangan/ <i>Heliconia</i>	tangkai/ stalks	-	-	-
Sedap Malam/ <i>Tuberose</i>	tangkai/ stalks	-	-	-
Soka/ <i>Ixora</i>	pohon/ tree	-	-	-
Sri Rejeki/ <i>Aglaonema</i>	pohon/ tree	-	-	-

Catatan/Note: Angka Sementara (ASEM)/Preliminary Figures

Sumber/Source: BPS, Statistik Pertanian Hortikultura SPH-SBS/BPS-Statistics Indonesia, Agricultural Statistic for Horticulture SPH-SBS

**Tabel 5.1.13** **Produksi Buah-buahan Menurut Kecamatan dan Jenis Tanaman di Kota Magelang (kuintal), 2019 and 2020**  
**Production of Fruits by Subdistrict and Kind of Plant in Magelang Municipality (quintal), 2019 and 2020**

Kecamatan Subdistrict	Alpukat Avocado		Anggur Grape		Apel Apple		Belimbing Star Fruit	
	2019	2020	2019	2020	2019	2020	2019	2020
(1)	(2)	(3)	(4)	(5)	(6)	(7)	(8)	(9)
Magelang Selatan	7	7	-	-	-	-	21	15
Magelang Tengah	7	8	-	-	-	-	13	15
Magelang Utara	7	14	-	-	-	-	16	14
<b>Kota Magelang</b>	<b>21</b>	<b>29</b>	<b>-</b>	<b>-</b>	<b>-</b>	<b>-</b>	<b>50</b>	<b>44</b>

Lanjutan Tabel/Continued Table 5.1.13

Kecamatan Subdistrict	Duku/ Langsat/ Kokosan Duku		Durian Durian		Jambu Air Water Apple		Jambu Biji Guava	
	2019	2020	2019	2020	2019	2020	2019	2020
(1)	(10)	(11)	(12)	(13)	(14)	(15)	(16)	(17)
Magelang Selatan	70	62	299	232	19	25	250	247
Magelang Tengah	53	43	277	284	13	17	214	197
Magelang Utara	52	53	286	234	15	23	142	111
<b>Kota Magelang</b>	<b>175</b>	<b>158</b>	<b>862</b>	<b>749</b>	<b>47</b>	<b>65</b>	<b>606</b>	<b>555</b>

Lanjutan Tabel/*Continued Table* 5.1.13

Kecamatan Subdistrict	Jengkol Jengkol		Jeruk Besar Pomelo		Jeruk Siam/ Keprok Orange/ Tangerine		Mangga Mango	
	2019	2020	2019	2020	2019	2020	2019	2020
(1)	(18)	(19)	(20)	(21)	(22)	(23)	(24)	(25)
Magelang Selatan	-	-	-	-	-	-	1 185	1 287
Magelang Tengah	-	-	-	-	-	-	1 114	1 023
Magelang Utara	-	-	2	2	-	-	1 307	1 454
<b>Kota Magelang</b>	-	-	<b>2</b>	<b>2</b>	-	-	<b>3 606</b>	<b>3 764</b>

Lanjutan Tabel/Continued Table 5.1.13

Kecamatan Subdistrict	Manggis Mangosteen		Markisa/ Konyal Passion fruit		Melinjo Gnetum/ Melinjo		Nangka/ Cempedak Jackfruit	
	2019	2020	2019	2020	2019	2020	2019	2020
(1)	(26)	(27)	(28)	(29)	(30)	(31)	(32)	(33)
Magelang Selatan	2	1	-	-	1	1	24	19
Magelang Tengah	1	1	-	-	3	2	66	41
Magelang Utara	2	2	-	-	4	5	96	85
<b>Kota Magelang</b>	<b>5</b>	<b>4</b>	<b>-</b>	<b>-</b>	<b>8</b>	<b>8</b>	<b>186</b>	<b>145</b>

Lanjutan Tabel/*Continued Table* 5.1.13

Kecamatan Subdistrict	Nenas <i>Pineapple</i>		Pepaya <i>Papaya</i>		Petai <i>Twisted Cluster Bean</i>		Pisang <i>Banana</i>	
	2019	2020	2019	2020	2019	2020	2019	2020
(1)	(34)	(35)	(36)	(37)	(38)	(39)	(40)	(41)
Magelang Selatan	-	-	49	55	17	16	39	40
Magelang Tengah	-	-	51	41	8	8	329	341
Magelang Utara	-	-	26	23	8	7	783	763
<b>Kota Magelang</b>	-	-	<b>126</b>	<b>119</b>	<b>33</b>	<b>32</b>	<b>1 151</b>	<b>1 144</b>

Lanjutan Tabel/*Continued Table* 5.1.13

Kecamatan Subdistrict	Rambutan Rambutan		Salak Snakefruit		Sawo Sapodilla/ Sawo		Sirsak Soursop	
	2019	2020	2019	2020	2019	2020	2019	2020
(1)	(42)	(43)	(44)	(45)	(46)	(47)	(48)	(49)
Magelang Selatan	1 216	1 355	15	18	60	73	4	4
Magelang Tengah	984	704	18	25	79	75	4	6
Magelang Utara	849	684	30	50	69	88	14	16
<b>Kota Magelang</b>	<b>3 049</b>	<b>2 743</b>	<b>63</b>	<b>93</b>	<b>208</b>	<b>236</b>	<b>22</b>	<b>26</b>

Lanjutan Tabel/*Continued Table* 5.1.13

Kecamatan Subdistrict	Sukun Breadfruit	
	2019	2020
(1)	(2)	(3)
Magelang Selatan	117	121
Magelang Tengah	73	68
Magelang Utara	101	104
<b>Kota Magelang</b>	<b>291</b>	<b>292</b>

Catatan/Note: Angka Sementara (ASEM)/Preliminary Figures

Sumber/Source: BPS, Statistik Pertanian Hortikultura SPH-SBS/BPS-Statistics Indonesia, Agricultural Statistic for Horticulture SPH-SBS



**Tabel** 5.1.14 **Produksi Buah–Buahan dan Sayuran Tahunan Menurut Jenis Tanaman (kuintal) di Kota Magelang, 2019–2020**  
**Table** 5.1.14 **Production of Annual Fruits and Vegetables by Kind of Plant in Magelang Municipality, 2019–2020**

Jenis Tanaman <i>Kind of Plants</i>	Satuan <i>Unit</i>	2019	2020
(1)	(2)	(3)	(4)
Alpukat/ Avocado	kw/ qui	21	29
Anggur/ Grape	kw/ qui	-	-
Apel/ Apple	kw/ qui	-	-
Belimbing/ Star Fruit	kw/ qui	50	44
Duku/Langsat/Kokosan/ Duku	kw/ qui	175	158
Durian/ Durian	kw/ qui	862	749
Jambu Air/ Water Apple	kw/ qui	47	65
Jambu Biji/ Guava	kw/ qui	606	555
Jengkol/ Jengkol	kw/ qui	-	-
Jeruk Besar/ Pomelo	kw/ qui	2	2
Jeruk Siam/Kepron/ Orange/Tangerine	kw/ qui	-	-
Mangga/ Mango	kw/ qui	3 606	3 764
Manggis/ Mangosteen	kw/ qui	5	4
Markisa/Konyal/ Passion fruit	kw/ qui	-	-
Melinjo/ Gnetum/Melinjo	kw/ qui	8	8
Nangka/Cempedak/ Jackfruit	kw/ qui	186	145
Nenas/ Pineapple	kw/ qui	-	-
Pepaya/ Papaya	kw/ qui	126	119
Petai/ Twisted Cluster Bean	kw/ qui	33	32
Pisang/ Banana	kw/ qui	1 151	1 144
Rambutan/ Rambutan	kw/ qui	3 049	2 743
Salak/ Snakefruit	kw/ qui	63	93
Sawo/ Sapodilla/Sawo	kw/ qui	208	236
<b>Sirsak/ Soursop</b>	kw/ qui	22	26
Sukun/ Breadfruit	kw/ qui	291	292

Catatan/Note: Angka Sementara (ASEM)/Preliminary Figures

Sumber/Source: BPS, Statistik Pertanian Hortikultura SPH-SBS/BPS-Statistics Indonesia, Agricultural Statistic for Horticulture SPH-SBS

## 5.2 PERKEBUNAN ESTATE CROPS

**Tabel** 5.2.1 **Luas Areal Tanaman Perkebunan Menurut Kecamatan dan Jenis Tanaman di Kota Magelang (ha), 2019 dan 2020**  
*Planted Area of Estate Crops by Subdistrict and Type of Crops in Magelang Municipality (ha), 2019 dan 2020*

Kecamatan Subdistrict	Kelapa Sawit/Oil Palm		Kelapa/Coconut	
	2019	2020	2019	2020
(1)	(2)	(3)	(4)	(5)
Magelang Selatan	-	-	-	-
Magelang Tengah	-	-	-	-
Magelang Utara	-	-	-	-
<b>Kota Magelang</b>	-	-	-	-

Lanjutan Tabel/*Continued Table 5.2.1*

Kecamatan Subdistrict	Karet/Rubber		Kopi/Coffee	
	2019	2020	2019	2020
(1)	(6)	(7)	(8)	(9)
Magelang Selatan	-	-	-	-
Magelang Tengah	-	-	-	-
Magelang Utara	-	-	-	-
<b>Kota Magelang</b>	-	-	-	-

Lanjutan Tabel/*Continued Table 5.2.1*

Kecamatan Subdistrict	Kakao/Cocoa		Tebu/Sugar cane	
	2019	2020	2019	2020
(1)	(10)	(11)	(12)	(13)
Magelang Selatan	-	-	-	-
Magelang Tengah	-	-	-	-
Magelang Utara	-	-	-	-
<b>Kota Magelang</b>	-	-	-	-

Lanjutan Tabel/*Continued Table 5.2.1*

Kecamatan Subdistrict	Teh/Tea		Tembakau/Tobacco	
	2019	2020	2019	2020
(1)	(14)	(15)	(16)	(17)
Magelang Selatan	-	-	-	-
Magelang Tengah	-	-	-	-
Magelang Utara	-	-	-	-
<b>Kota Magelang</b>	-	-	-	-

Sumber/Source: Badan Pusat Statistik Kota Magelang/ *BPS-Statistics of Magelang Municipality*

**Tabel**  
**Table** 5.2.2

**Produksi Perkebunan Menurut Kecamatan dan Jenis  
Tanaman di Kota Magelang (ton), 2019 dan 2020**  
*Production of Estate by Subdistrict and Type of Crops in  
Magelang Municipality (ton), 2019 and 2020*

Kecamatan Subdistrict	Kelapa Sawit/Oil Palm		Kelapa/Coconut	
	2019	2020	2019	2020
(1)	(2)	(3)	(4)	(5)
Magelang Selatan	-	-	-	-
Magelang Tengah	-	-	-	-
Magelang Utara	-	-	-	-
<b>Kota Magelang</b>	-	-	-	-

Lanjutan Tabel/*Continued Table* 5.2.2

Kecamatan <i>Subdistrict</i>	Karet/ <i>Rubber</i>		Kopi/ <i>Coffee</i>	
	2019	2020	2019	2020
(1)	(6)	(7)	(8)	(9)
Magelang Selatan	-	-	-	-
Magelang Tengah	-	-	-	-
Magelang Utara	-	-	-	-
<b>Kota Magelang</b>	-	-	-	-

Lanjutan Tabel/*Continued Table* 5.2.2

Kecamatan Subdistrict	Kakao/Cocoa		Tebu/Sugar cane	
	2019	2020	2019	2020
(1)	(10)	(11)	(12)	(13)
Magelang Selatan	-	-	-	-
Magelang Tengah	-	-	-	-
Magelang Utara	-	-	-	-
<b>Kota Magelang</b>	-	-	-	-



Lanjutan Tabel/*Continued Table* 5.2.2

Kecamatan <i>Subdistrict</i>	Teh/ <i>Tea</i>		Tembakau/ <i>Tobacco</i>	
	2019	2020	2019	2020
(1)	(14)	(15)	(16)	(17)
Magelang Selatan	-	-	-	-
Magelang Tengah	-	-	-	-
Magelang Utara	-	-	-	-
<b>Kota Magelang</b>	-	-	-	-

Sumber/*Source*: Badan Pusat Statistik Kota Magelang/ *BPS-Statistics of Magelang Municipality*

### 5.3 TANAMAN PANGAN FOOD CROPS

**Tabel** 5.3.1 **Luas Lahan menurut Jenis Tanah dan Jenis Pengairan di Kota Magelang, 2020**  
*Land Area by Kind of Land and Type of Irrigation in Magelang Municipality, 2020*

Jenis Tanah <i>Kind of Land</i>	Luas Tanah (hektar) <i>Land Area (ha)</i>
(1)	(2)
<b>Tanah Sawah/Wetland</b>	<b>142,89</b>
Pengairan Teknis/ <i>Technical Irrigation</i>	142,89
Pengairan ½ Teknis/ <i>Semi Technical Irrigation</i>	-
Tadah Hujan/ <i>Rice Field Dependent on Rain</i>	-
Lainnya/ <i>Others</i>	-
<b>Tanah Kering/Dryland</b>	<b>1 711,11</b>
Pekarangan/Lahan untuk Bangunan dan Halaman/ <i>House Compounds and Surroundings</i>	1 234,85
Tegal/Kebun/Ladang/Huma/ <i>Dryland/Garden/for Crop Cultivation</i>	19,52
Tambak/ <i>Dyke</i>	-
Kolam/Tebat/Empang/ <i>Water Pond</i>	5,40
Perkebunan/Hutan Rakyat/ <i>Agriculture Estates</i>	70,00
Industri/ <i>Industry</i>	53,44
Lainnya/ <i>Others</i>	327,90
<b>Jumlah/Total</b>	<b>1 854,00</b>

Sumber/*Source* : Dinas Pertanian, Peternakan dan Perikanan Kota Magelang/*Agriculture, Livestock and Fisheries Department of Magelang Municipality*

**Tabel** 5.3.2 **Luas Tanam, Panen, Produksi, dan Produktivitas Tanaman Bahan Makanan di Kota Magelang, 2020**  
**Planted Area, Harvested Area, Production and Productivity of Food Planted in Magelang Municipality, 2020**

Jenis Tanaman <i>Kind of Crops</i>	Luas Tanam <i>Planted Area</i> (Ha)	Luas Panen <i>Harvested Area</i> (Ha)	Produksi <i>Production</i> (Ton)	Produktivitas <i>Productivity</i> (Ton/Ha)
(1)	(2)	(3)	(4)	(5)
Padi Sawah/ <i>Wetland paddy</i>	349,0	364,0	2 230,40	6,13
Jagung/ <i>Maize</i>	1,0	1,0	7,20	7,20
Ketela Rambat/ <i>Sweet potatoes</i>	-	-	-	-
Ketela Pohon/ <i>Cassava</i>	1,0	1,0	13,00	13,00
Kedelai/ <i>Soybeans</i>	0,1	0,1	0,14	0,14
Kacang Hijau/ <i>Small green pea</i>	-	-	-	-
Kacang Tanah/ <i>Peanut</i>	1,0	1,0	0,85	0,85

Sumber/Source : Dinas Pertanian, Peternakan dan Perikanan Kota Magelang/*Agriculture, Livestock and Fisheries Department of Magelang Municipality*

#### 5.4 PETERNAKAN LIVESTOCK

**Tabel** 5.4.1 **Jumlah Unggas menurut Catur wulan di Kota Magelang, 2020**  
**Table** *Number of Poultry According to Quarterly Chess in Magelang Municipality, 2020*

Periode Periods	Ayam Pedaging Broiler	Ayam Petelur Layer Hens	Itik Duck	Burung Puyuh Quail	Ayam Buras Free-range Chicken
(1)	(2)	(3)	(4)	(5)	(6)
Catur wulan I	927 000	1 300	7 120	4 900	50 375
Catur wulan II	138 500	1 000	5 950	4 800	49 410
Catur wulan III	228 300	1 000	6 275	4 900	43 650
<b>2020</b>	<b>1 293 800</b>	<b>3 300</b>	<b>19 345</b>	<b>14 600</b>	<b>143 435</b>

*/Agriculture, Livestock and Fisheries Department of Magelang Municipality*

**Tabel**  
**Table** 5.4.2

**Jumlah Produksi Telur menurut Jenis Unggas dan  
Produksi Susu Sapi di Kota Magelang, 2020**  
**Number of Egg Production by Kind & Milk Produced of  
Poultry in Magelang Municipality, 2020**

Bulan Month	Telur /Egg (kg)				Susu Sapi Milk (liter/litre)
	Ayam Ras	Ayam Buras	Itik Duck	Burung Puyuh Quail	
(1)	(2)	(3)	(4)	(5)	(6)
Januari/January	1 167	1 062	2 139	817	15 562
Februari/February	1 092	1 084	2 282	817	14 558
Maret/March	1 167	1 102	2 496	858	15 562
April/April	1 129	1 223	2 549	826	13 560
Mei/May	1 091	1 196	2 129	826	14 012
Juni/June	1 045	1 186	2 075	1 312	13 560
Juli/July	364	1 124	1 890	791	18 507
Agustus/August	364	1 124	1 854	791	18 507
September/September	364	1 124	1 961	773	17 910
Oktober/October	409	1 081	1 961	773	22 816
November/November	500	1 062	1 968	791	22 140
Desember/December	636	1 062	1 979	826	22 320
<b>2020</b>	<b>9 328</b>	<b>13 430</b>	<b>25 283</b>	<b>10 201</b>	<b>209 014</b>

Sumber/Source : Dinas Pertanian, Peternakan dan Perikanan Kota Magelang/Agriculture, Livestock and Fisheries Department of Magelang Municipality

**Tabel**  
**Table** 5.4.3**Jumlah Ayam Dipotong dan Produksi Daging Ayam di Kota Magelang, 2020**  
**Number of Chicken Slaughtered and Chicken Meat Production in Magelang Municipality, 2020**

Bulan Month	Dipotong Slaughtered (Ekor)		Produksi Daging Meat Production (kg)	
	Ras	Buras	Ras	Buras
(1)	(2)	(3)	(4)	(5)
Januari/January	578 775	48 875	682 738	39 100
Februari/February	590 225	49 625	696 263	39 700
Maret/March	488 950	40 945	576 775	32 756
April/April	423 750	35 850	499 875	28 680
Mei/May	530 025	46 730	625 118	37 384
Juni/June	576 000	48 000	679 500	38 400
Juli/July	418 755	35 875	493 871	28 700
Agustus/August	496 855	42 650	585 936	34 120
September/September	541 650	45 750	638 940	36 600
Oktober/October	413 205	47 875	484 288	38 300
November/November	448 650	51 750	525 840	41 400
Desember/December	472 630	54 650	553 866	43 720
<b>2020</b>	<b>5 979 470</b>	<b>548 575</b>	<b>7 043 010</b>	<b>438 860</b>

Sumber/Source : Dinas Pertanian, Peternakan dan Perikanan Kota Magelang/Agriculture, Livestock and Fisheries Department of Magelang Municipality

**Tabel** 5.4.4 **Jumlah Pemotongan Ternak dalam Rumah Potong di Kota Magelang, 2020**  
**Table** 5.4.4 **Number of Slaughter of Livestock in Slaughterhouse in Magelang Municipality, 2020**

<b>Bulan</b> <b>Month</b>	<b>Sapi</b> <b>Cow</b>	<b>Kerbau</b> <b>Buffalo</b>	<b>Kambing</b> <b>Goat</b>	<b>Domba</b> <b>Sheep</b>	<b>Babi</b> <b>Pork</b>
(1)	(2)	(3)	(4)	(5)	(6)
Januari/January	309	-	-	-	35
Februari/February	300	-	-	-	26
Maret/March	297	-	-	-	29
April/April	233	-	-	-	26
Mei/May	310	-	-	-	28
Juni/June	323	-	-	-	21
Juli/July	249	-	-	-	22
Agustus/August	253	-	-	-	25
September/September	224	-	-	-	26
Oktober/October	260	-	-	-	22
November/November	262	-	-	-	18
Desember/December	305	-	-	-	23
<b>2020</b>	<b>3 325</b>	<b>-</b>	<b>-</b>	<b>-</b>	<b>301</b>

Sumber/Source : Dinas Pertanian, Peternakan dan Perikanan Kota Magelang/Agriculture, Livestock and Fisheries Department of Magelang Municipality

**Tabel** 5.4.5 **Produksi Daging di Kota Magelang, 2020**  
**Table** 5.4.5 **Meat Production in Magelang Municipality, 2020**

Bulan Month	Sapi Cow	Kerbau Buffalo	Kambing Goat	Domba Sheep	Babi Pork
(1)	(2)	(3)	(4)	(5)	(6)
Januari/January	72 450	-	1 185	3 531	1 453
Februari/February	69 510	-	840	2 496	1 079
Maret/March	69 930	-	748	2 243	1 204
April/April	55 230	210	598	1 817	1 079
Mei/May	74 970	420	805	2 415	1 162
Juni/June	56 280	420	920	2 760	872
Juli/July	59 850	-	667	1 978	913
Agustus/August	166 950	-	2 059	15 686	1 038
September/September	55 020	-	633	1 898	1 079
Oktober/October	62 790	-	690	2 070	913
November/November	63 420	-	805	2 415	747
Desember/December	73 920	-	897	2 668	955
<b>2020</b>	<b>880 320</b>	<b>1 050</b>	<b>10 847</b>	<b>41 977</b>	<b>12 494</b>

Sumber/Source : Dinas Pertanian, Peternakan dan Perikanan Kota Magelang/Agriculture, Livestock and Fisheries Department of Magelang Municipality



**5.5 PERIKANAN  
FISHERY**

**Tabel 5.5.1 Jumlah Ikan yang Ditebarkan di Sawah dan Kolam menurut Jenisnya di Kota Magelang, 2019 dan 2020**  
**Number of Fishes Sown in Rice Field and Pond by Type of Fish in Magelang Municipality, 2019 and 2020**

Jenis Ikan <i>Kind of Fish</i>	2019		2020	
	Jumlah <i>Total</i> (ekor)	Nilai <i>Value</i> (000 Rp)	Jumlah <i>Total</i> (ekor)	Nilai <i>Value</i> (000 Rp)
(1)	(2)	(3)	(4)	(5)
Karper/Mas	-	-	-	-
Tawes	5 220	156 600	1 866	56 000
Nila	61 900	854 250	40 204	1 025 200
Lele	64 550	1 291	14 520	290 400
Grass Crab	-	-	-	-
Udang	-	-	-	-
Gurame	-	-	-	-
Bawal	18 130	543 400	5 700	171 000
Patin	-	-	-	-
Ikan Lainnya	8 900	178 000	-	-

Sumber/Source : Dinas Pertanian, Peternakan dan Perikanan Kota Magelang/*Agriculture, Livestock and Fisheries Department of Magelang Municipality*

**Tabel**  
**Table** 5.5.2**Jumlah Konsumsi Protein Hewani & Konsumsi Hasil Ternak di Kota Magelang, 2020**  
**Number of Animal Protein Consumption & Consumption of Livestock Products in Magelang Municipality, 2020**

Komoditi/Comodity	Yang Dikonsumsi (kg/kap/th)	Protein Hewani (kg/kap/th)
(1)	(2)	(3)
Daging	64,32	15,49
Telur	17,58	2,29
Susu	2,44	0,08
lkan	41,60	24,46

Catatan/Note: 2020: Data semester 1/Data first semester

Sumber/Source : Dinas Pertanian, Peternakan dan Perikanan Kota Magelang/Agriculture, Livestock and Fisheries Department of Magelang Municipality



# INDUSTRI, PERTAMBANGAN, DAN ENERGI

Industry, Mining, and Energy

## PELANGGAN PDAM



## PELANGGAN LISTRIK PASCABAYAR



INDUSTRI KECIL FORMAL

517 PERUSAHAAN



INDUSTRI MENENGAH FORMAL

22 PERUSAHAAN



**PENJELASAN TEKNIS**

1. Pengumpulan data industri besar dan sedang dilakukan melalui Survei Industri Besar dan Sedang yang dilaksanakan setiap tahun secara lengkap (sensus) sejak tahun 1975. Survei Industri Besar dan Sedang mencakup semua perusahaan industri yang mempunyai tenaga kerja 20 orang atau lebih dengan menggunakan kuesioner II A.
2. Klasifikasi industri yang digunakan dalam survei ini berdasar kepada Klasifikasi Baku Lapangan Usaha Indonesia (KBLI). KBLI adalah klasifikasi lapangan usaha yang berdasar kepada International Standard Industrial Classification of All Economic Activities (ISIC) revisi 4 yang telah disesuaikan dengan kondisi Indonesia.
3. Industri manufaktur adalah suatu kegiatan ekonomi yang melakukan kegiatan mengubah suatu barang dasar secara mekanis, kimia, atau dengan tangan sehingga menjadi barang jadi/setengah jadi, dan atau barang yang kurang nilainya menjadi barang yang lebih tinggi nilainya, dan sifatnya lebih dekat kepada pemakai akhir. Termasuk dalam kegiatan ini adalah jasa industri dan pekerjaan perakitan.

**TECHNICAL NOTES**

1. *Data collection of large and medium scale manufacturing is conducted through The Large and Medium Manufacturing Establishment Survey that has been done annually for all industries (census) since 1975. Large and Medium Manufacturing Establishment Survey covers all manufactures/ industries with 20 workers or more by questionnaire II A.*
2. *The industrial classification adopted in this survey refers to the Klasifikasi Baku Lapangan Usaha Indonesia (KBLI). KBLI is classification of economic activities based on the International Standard Industrial Classification of All Economic Activities (ISIC rev 4) that has been modified according to the local condition in Indonesia.*
3. *Manufacturing industry is defined as an economic activity processing basic goods mechanically, chemicals or manually into final or intermediate goods. It is also defined as processing of lower value goods into higher value goods as final or intermediate products. The activities also include Departments for manufacturing and assembling.*

4. Perusahaan atau usaha industri adalah suatu unit (kesatuan) usaha yang melakukan kegiatan ekonomi, bertujuan menghasilkan barang atau jasa, terletak pada suatu bangunan atau lokasi tertentu, dan mempunyai catatan administrasi tersendiri mengenai produksi dan struktur biaya serta ada seorang atau lebih yang bertanggung jawab atas usaha tersebut.
  5. Industri manufaktur dikelompokkan ke dalam 4 golongan berdasarkan banyaknya pekerja, yaitu: industri besar (100 orang pekerja atau lebih), industri sedang/menengah (20–99 orang pekerja), industri kecil (5–19 orang pekerja), dan industri mikro (1–4 orang pekerja).
  6. Pelanggan adalah individu atau kelompok, baik rumah tangga, perusahaan atau institusi non-profit yang membeli air bersih dari perusahaan air bersih.
  7. Air disalurkan adalah volume air bersih dari perusahaan air bersih
4. *A manufacturing establishment is defined as a production unit engaged in economic activity, producing goods or Departments, located in a building or in a certain location, keeping a business record concerning the production and cost structure, and having a person or more that are responsible to those activities.*
  5. *Manufacturing industries are categorized into four groups, based on the number of employees: large scale manufacturing (100 employees or more), medium scale manufacturing (20–99 employees), small scale manufacturing (5–19 employees), and micro industry (1–4 employees).*
  6. *Customers are individuals or groups, whether household, company or non-profit institutions that buy water supply from water supply establishment.*
  7. *Distributed water is the volume of water supply from water supply establishment.*

**ULASAN**

Kebutuhan energi listrik akan terus meningkat, hal ini dapat dilihat dari jumlah pelanggan listrik yang terus meningkat setiap tahun. Jumlah Pelanggan Listrik di Kota Magelang di tahun 2020 adalah sebanyak 40.446 pelanggan, dimana jumlah terbanyak adalah kelompok pelanggan Rumah Tangga yakni 34.209 pelanggan.

Pada tahun 2020, air minum yang disalurkan dari PDAM Kota Magelang tercatat sebesar 7,68 juta meter kubik. Jumlah pelanggan PDAM sebanyak 27.738 pelanggan.

Kota Magelang sebagai kota jasa tentunya juga tidak terlalu potensi di bidang industri. Hanya terdapat 551 perusahaan industri kecil formal di tahun 2020 yang berhasil menampung 918 pekerja serta 22 perusahaan industri menengah formal yang berhasil menampung 1.601 pekerja.

Terdapat beberapa kelompok sentra industri. Jenis kelompok industri yang diusahakan di Kota Magelang meliputi industri getuk, industri konveksi, industri mainan anak, industri tahu/tempe, industri kerupuk iris, dan jenis industri roti/kue.

**DESCRIPTION**

*The need for electrical energy will continue to increase, this can be seen from the growing number of electricity customers every year. The number of Electricity Subscribers in Magelang Municipality in 2020 is 40,446 customers, where the highest number is household customer group that is 34,209 customers.*

*In 2020, the water supply distributed by Local Water Company of Magelang Municipality were 7.68 million cubic meters. The costumers of water amounted to 27,738 costumers.*

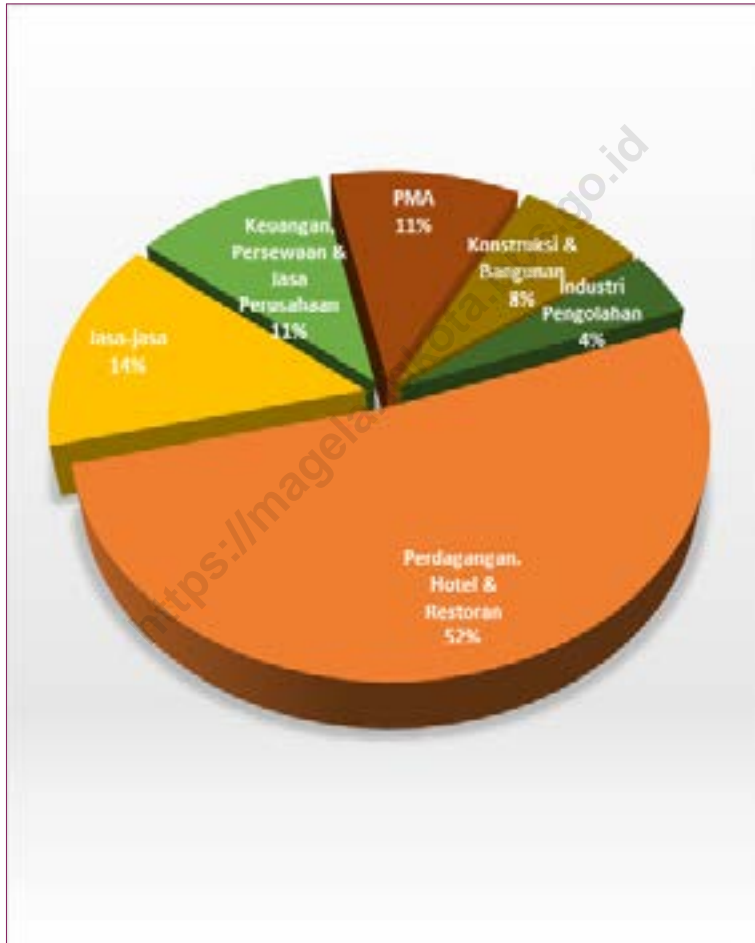
*Magelang Municipality as the Department city would also not too potentials in the industrial field. Only 551 formal small industrial enterprises in 2020 that successfully accommodate 918 workers and 22 formal medium industrial enterprises that successfully accommodate 1,601 workers.*

*There are some categories of industrial centers. Type of industry groups that are cultivated in Magelang Municipality include getuk industry, convection industry, the toy industry, industrial tofu/tempeh, industry crackers and bread/cake industry.*



**Gambar**  
**Figures** 6.1

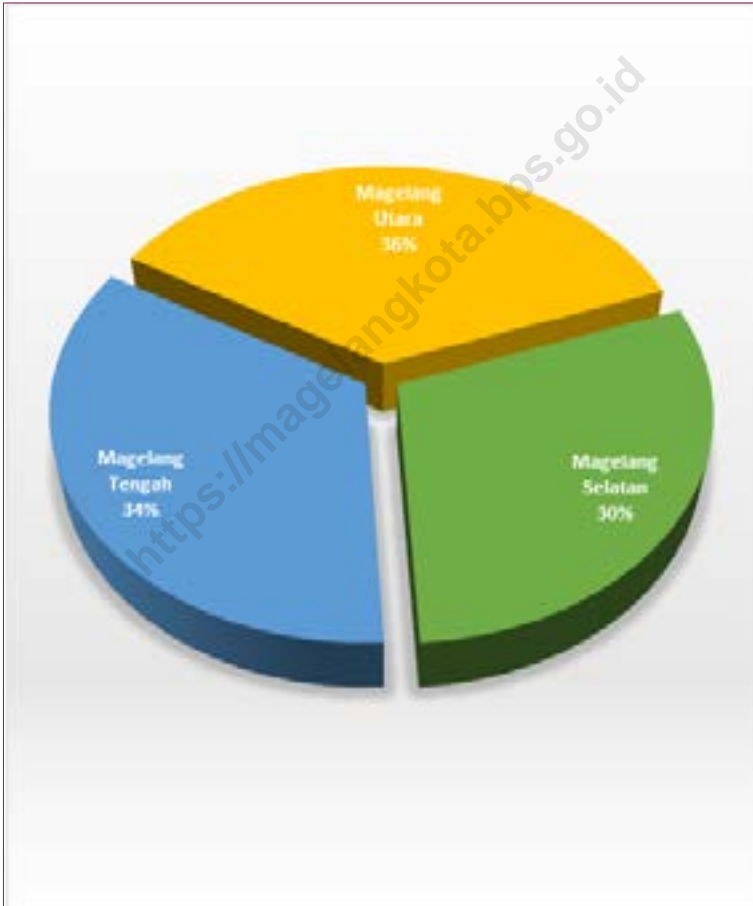
**Persentase Investasi yang Ditanamkan menurut Sektor di Kota Magelang, 2020**  
**Percentages of Investment by Sector in Magelang Municipality, 2020**



Sumber/Source : Dinas Penanaman Modal dan Pelayanan Terpadu Satu Pintu Kota Magelang/*Investment and One Stop Integrated Department of Magelang Municipality*

**Gambar** 6.2  
**Figures**

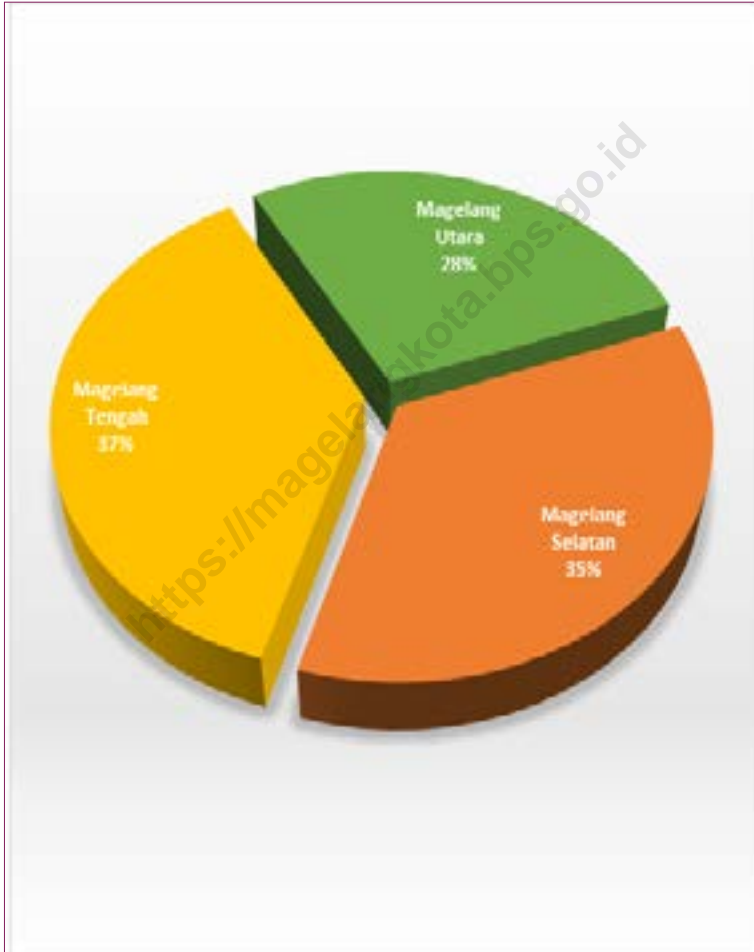
**Persentase Pelanggan Listrik Pasca Bayar menurut Kecamatan dan Kelompok Pelanggan pada PT. PLN di Kota Magelang, 2020**  
***Percentages of Postpaid Electricity Customers by Sub District and Customer Group at State Electricity Company Inc. in Magelang Municipality, 2020***



Sumber/Source : PT. Perusahaan Listrik Negara (PLN) Area Magelang/ *State Electricity Company Inc. of Magelang*

**Gambar** 6.3  
**Figures**

**Persentase Pelanggan Air Minum menurut Kecamatan di Kota Magelang, 2020**  
**Percentages of Water Supply Customer by Sub District in Magelang Municipality, 2020**



Sumber/Source : PDAM Kota Magelang/ PDAM of Magelang Municipality

**Tabel**  
**Table** 6.1

**Daya Terpasang, Produksi, dan Distribusi Listrik PT. PLN (Persero) pada Cabang/Ranting PLN Menurut Kecamatan di Kota Magelang, 2020**  
***Installed Electricity Power, Production, and Distribution of PT. PLN (Persero) at PLN Branch by Subdistrict in Magelang Municipality, 2020***

Kecamatan Subdistrict	Daya Terpasang Installed Electricity Power (KW)	Produksi Listrik Electricity Production (KWh)	Listrik Terjual Electricity Sold (KWh)	Dipakai Sendiri Own Used (KWh)	Susut/Hilang Shrinkage/Lost (KWh)
(1)	(2)	(3)	(4)	(5)	(6)
Magelang Selatan	...	...	55 883 040	...	...
Magelang Tengah	...	...	59 903 616	...	...
Magelang Utara	...	...	61 716 636	...	...
<b>Kota Magelang</b>	...	...	<b>117 503 292</b>	...	...

Sumber/Source: PT. Perusahaan Listrik Negara (PLN) Area Magelang/ *State Electricity Company Inc. of Magelang*

**Tabel**  
**Table 6.2****Jumlah Pelanggan Listrik Menurut Kecamatan di Kota  
Magelang, 2016–2020**  
**Number of Electricity Customers by Subdistrict in Magelang  
Municipality, 2016–2020**

<b>Kecamatan Subdistrict</b>	<b>2016</b>	<b>2017</b>	<b>2018</b>	<b>2019</b>	<b>2020</b>
(1)	(2)	(3)	(4)	(5)	(6)
Magelang Selatan	...	...	11 519	11 711	12 006
Magelang Tengah	...	...	13 395	13 744	13 896
Magelang Utara	...	...	14 129	14 329	14 544
<b>Kota Magelang</b>	...	...	<b>39 043</b>	<b>39 784</b>	<b>40 446</b>

Sumber/Source: PT. Perusahaan Listrik Negara (PLN) Area Magelang/ *State Electricity Company Inc. of Magelang*

**Tabel**  
**Table 6.3****Jumlah Pelanggan dan Air yang Disalurkan Menurut  
Kecamatan di Kota Magelang, 2020**  
*Number of Customers and Distributed Water by Subdistrict  
in Magelang Municipality, 2020*

<b>Kecamatan Subdistrict</b>	<b>Pelanggan Number of Customers</b>	<b>Air Disalurkan Distributed Water (m<sup>3</sup>)</b>	<b>Nilai Value (Rp)</b>
(1)	(2)	(3)	(4)
Magelang Selatan	9 755	2 377 968	...
Magelang Tengah	10 353	3 806 709	...
Magelang Utara	7 630	1 493 457	...
<b>Kota Magelang</b>	<b>27 738</b>	<b>7 678 134</b>	<b>...</b>

Sumber/Source: PDAM Kota Magelang/ PDAM of Magelang Municipality

**Tabel**  
**Table 6.4**

**Jumlah Pelanggan Listrik Pasca Bayar menurut Kecamatan dan Kelompok Pelanggan pada PT. PLN di Kota Magelang, 2020**  
**Number of Postpaid Electricity Customers by Sub District and Customer Group at State Electricity Company Inc. in Magelang Municipality, 2020**

Kecamatan Subdistrict	Kelompok Pelanggan Consumer					Jumlah Total
	Sosial Social	Rumah Tangga Household	Usaha Establish	Industri Industry	Umum Public	
(1)	(2)	(3)	(4)	(5)	(6)	(7)
Magelang Selatan	332	10 133	1 376	21	144	12 006
Magelang Tengah	360	11 805	1 498	36	197	13 896
Magelang Utara	401	12 271	1 634	37	201	14 544
<b>Kota Magelang</b>	<b>1 093</b>	<b>34 209</b>	<b>4 508</b>	<b>94</b>	<b>542</b>	<b>40 446</b>

Sumber/Source: PT. Perusahaan Listrik Negara (PLN) Area Magelang/ State Electricity Company Inc. of Magelang

**Tabel**  
**Table** 6.5**Jumlah Pemakaian Listrik Pasca Bayar menurut  
Kecamatan dan Kelompok Pelanggan di Kota Magelang,  
2020 (kWh)**  
*Number of Postpaid Electricity Usage by Sub District and  
Customer Groups in Magelang Municipality, 2020 (kWh)*

Kecamatan Subdistrict	Kelompok Pelanggan Consumer					Jumlah Total
	Sosial Social	Rumah Tangga Household	Usaha Establish	Industri Industry	Umum Public	
(1)	(2)	(3)	(4)	(5)	(6)	(7)
Magelang Selatan	4 572 420	16 723 068	12 396 276	15 451 944	6 739 332	55 883 040
Magelang Tengah	5 722 704	19 699 308	11 506 716	16 211 712	6 763 176	59 903 616
Magelang Utara	4 440 612	18 113 676	14 330 400	20 037 132	4 794 816	61 716 636
<b>Kota Magelang</b>	<b>14 735 736</b>	<b>54 536 052</b>	<b>38 233 392</b>	<b>51 700 788</b>	<b>18 297 324</b>	<b>177 503 292</b>

Sumber/Source: PT. Perusahaan Listrik Negara (PLN) Area Magelang/ State Electricity Company Inc. of Magelang



**Tabel 6.6** Jumlah Pelanggan Air Minum menurut Kecamatan di Kota Magelang, 2020  
**Number of Water Supply Customer by Sub District in Magelang Municipality, 2020**

Kecamatan Subdistrict	Golongan Pelanggan Customer Group				Jumlah Total
	I	II	III	IV	
(1)	(2)	(3)	(4)	(5)	(6)
Magelang Selatan	148	8 869	727	11	9 755
Magelang Tengah	165	9 318	864	6	10 353
Magelang Utara	126	7 210	292	2	7 630
<b>Kota Magelang</b>	<b>439</b>	<b>25 397</b>	<b>1 883</b>	<b>19</b>	<b>27 738</b>

Sumber/Source: PDAM Kota Magelang/ PDAM of Magelang Municipality

**Tabel**  
**Table** 6.7**Jumlah Pemakaian Air Minum menurut Kecamatan dan Golongan Pelanggan di Kota Magelang (m<sup>3</sup>), 2020**  
**Number of Water Supply Customer by Sub District in Magelang Municipality (m<sup>3</sup>), 2020**

Kecamatan Subdistrict	Golongan Pelanggan Customer Group				Jumlah Total
	I	II	III	IV	
(1)	(2)	(3)	(4)	(5)	(6)
Magelang Selatan	67 791	2 094 222	213 826	2 129	2 377 968
Magelang Tengah	89 780	3 528 152	187 176	1 601	3 806 709
Magelang Utara	38 491	1 397 936	56 828	202	1 493 457
<b>Kota Magelang</b>	<b>196 062</b>	<b>7 020 310</b>	<b>457 830</b>	<b>3 932</b>	<b>7 678 134</b>

Sumber/Source: PDAM Kota Magelang/ PDAM of Magelang Municipality

**Tabel**  
**Table 6.8****Jumlah Pemakaian Air Minum menurut Bulan dan Golongan Pemakaian di Kota Magelang (m<sup>3</sup>), 2020**  
**Number of Water Usage by Month and Class Usage in Magelang Municipality (m<sup>3</sup>), 2020**

Bulan Month	Golongan Pelanggan Customer Group				Jumlah Total
	I	II	III	IV	
(1)	(2)	(3)	(4)	(5)	(6)
Januari/January	23 072	564 428	41 884	309	629 693
Februari/February	23 404	581 281	40 548	354	645 587
Maret/March	20 449	531 653	37 414	363	589 879
April/April	22 745	592 569	36 305	361	651 980
Mei/May	19 877	588 257	34 367	371	642 872
Juni/June	11 545	588 709	34 382	311	634 947
Juli/July	11 834	589 387	36 890	296	638 407
Agustus/August	13 326	619 448	40 093	365	673 232
September/September	11 897	580 199	37 965	296	630 357
Oktober/October	12 813	589 532	38 801	305	641 451
November/November	12 618	598 911	40 078	311	651 918
Desember/December	12 482	595 936	39 103	290	647 811
<b>2020</b>	<b>196 062</b>	<b>7 020 310</b>	<b>457 830</b>	<b>3 932</b>	<b>7 678 134</b>

Sumber/Source: PDAM Kota Magelang/ PDAM of Magelang Municipality

**Tabel**  
**Table 6.9****Jumlah Perusahaan Industri Kecil Formal menurut  
Kecamatan di Kota Magelang, 2019-2020**  
**Number of Small Formal Industrial Companies by Sub  
District in Magelang Municipality, 2019-2020**

Kecamatan Subdistrict	Perusahaan Establishment		Tenaga Kerja Workers	
	2019	2020	2019	2020
(1)	(2)	(3)	(4)	(5)
Magelang Selatan	211	215	453	347
Magelang Tengah	206	214	392	361
Magelang Utara	100	122	185	210
<b>Kota Magelang</b>	<b>517</b>	<b>551</b>	<b>1 030</b>	<b>918</b>

Sumber/Source: Dinas Perindustrian dan Perdagangan Kota Magelang/Industry and Trade Department of Magelang Municipality

**Tabel 6.10** Jumlah Perusahaan Industri Menengah Formal menurut Kecamatan di Kota Magelang, 2019-2020  
**Number of Formal Medium Industry Companies by Sub District in Magelang Municipality, 2019-2020**

Kecamatan Subdistrict	Perusahaan Establishment		Tenaga Kerja Workers	
	2019	2020	2019	2020
(1)	(2)	(3)	(4)	(5)
Magelang Selatan	11	11	1 161	1 161
Magelang Tengah	5	5	262	262
Magelang Utara	6	6	178	178
<b>Kota Magelang</b>	<b>22</b>	<b>22</b>	<b>1 601</b>	<b>1 601</b>

Sumber/Source: Dinas Perindustrian dan Perdagangan Kota Magelang/Industry and Trade Department of Magelang Municipality

**Tabel**  
**Table** 6.11

**Jumlah Unit Usaha di Sentra Industri Kecil menurut Kelompok Industri, Lokasi, Jumlah Tenaga Kerja dan Nilai Investasi di Kota Magelang, 2020**  
**Numbers of Business Units in The Sentra Small Industry by Industry Group, Location, Number of Labor and Value of Investment in Magelang Municipality, 2020**

<b>Kelompok Industri</b> <i>Industry Group</i>	<b>Lokasi Kelurahan</b> <i>Location</i>	<b>Unit Usaha</b>	<b>Tenaga Kerja</b> <i>Workers</i>	<b>Investasi</b> <i>(Rp.000.-)</i>
(1)	(2)	(3)	(4)	(5)
<b>Industri Gethuk</b>		<b>10</b>	<b>37</b>	<b>63 415</b>
<b>Industri Aneka</b>		<b>91</b>	<b>239</b>	<b>291 716</b>
Konveksi	Kramat Selatan	18	78	83 921
Konveksi	Kedungsari	35	73	109 348
Mainan Anak	Jurangombo Utara	28	61	68 107
Mainan Anak	Jurangombo Selatan	10	27	30 340
<b>Industri Hasil Pertanian dan Kehutanan</b>		<b>220</b>	<b>768</b>	<b>1 427 015</b>
Tahu	Tidar Selatan (Tidar Campur)	31	144	392 937
Tahu	Tidar Selatan (Trunan)	62	261	702 301
Tahu	Magersari	17	53	86 125
Tempe	Kedungsari	13	42	59 063
Kerupuk Iris	Potrobangsari	11	23	49 710
Roti/Kue	Rejowinangun Utara	86	245	136 879
<b>Jumlah/Total</b>		<b>321</b>	<b>1 044</b>	<b>1 782 146</b>

Catatan/Note: 2020: Nilai masih sama antara tahun 2019 dan 2020 karena belum ada updating data terbaru. Money baru akan dilaksanakan tahun depan/The value is still the same between 2019 and 2020 because there is no latest updating of data. Money will only be held next year

Sumber/Source: Dinas Perindustrian dan Perdagangan Kota Magelang/Industry and Trade Department of Magelang Municipality

**Tabel**  
**Table** 6.12**Investasi menurut Sektor, Jumlah Perusahaan, Jumlah  
Tenaga Kerja dan Jumlah Investasi yang Ditanamkan di  
Kota Magelang, 2019-2020**  
**Investments by Sector, Numbers of Companies, Number of  
Workers and Number of Investment Planned in Magelang  
Municipality, 2019-2020**

Sektor Sector	Perusahaan Establishment		Tenaga Kerja Workers		Nilai Investasi Investment Value (juta Rp)	
	2019	2020	2019	2020	2019	2020
(1)	(2)	(3)	(4)	(5)	(6)	(7)
Pertanian	25	57	22	62	4 640	5 497
Pertambangan & Energi	-	-	-	-	-	-
Industri Pengolahan	396	657	970	1 664	71 667	93 290
Listrik, Gas & Air Bersih	7	7	12	12	585	585
Konstruksi & Bangunan	31	32	226	230	156 009	157 569
Perdagangan, Hotel & Restoran	2 763	3 031	4 152	5 143	1 009 328	1 107 594
Pengangkutan & Komunikasi	5	7	231	233	1 902	9 287
Keuangan, Persewaan & Jasa Perusahaan	36	38	188	203	68 553	237 258
Jasa-jasa	594	691	2 328	3 190	229 194	305 858
PMA	7	9	375	410	229 375	233 624
<b>Jumlah/Total</b>	<b>3 864</b>	<b>4 529</b>	<b>8 504</b>	<b>11 147</b>	<b>1 771 253</b>	<b>2 150 562</b>

Sumber/Source: Dinas Penanaman Modal dan Pelayanan Terpadu Satu Pintu Kota Magelang/ *Investment and One Stop Integrated Department Department of Magelang Municipality*

# Pariwisata

TOURISM



12  
OBJEK  
WISATA



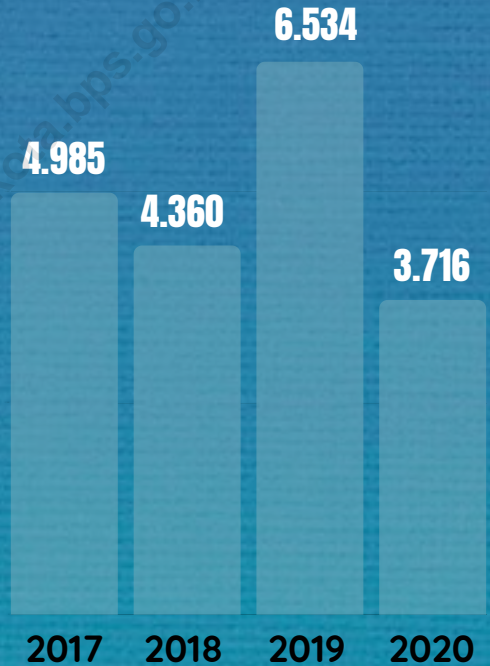
WISATAWAN  
MANCANEGARA



7  
HOTEL  
BINTANG



13  
HOTEL  
MELATI



Sumber/ Source:

Dinas Kepemudaan, Olahraga dan Pariwisata Kota Magelang, BPS Survei Perusahaan/ Usaha Jasa Akomodasi/ Youth, Sports and Tourism Department of Magelang Municipality, BPS-Statistics Indonesia, Accomodation Services Establishment Survey





**PENJELASAN TEKNIS**

1. Hotel adalah penyediaan akomodasi secara harian berupa kamar-kamar di dalam satu bangunan yang dapat dilengkapi dengan jasa pelayanan makan dan minum, kegiatan hiburan dan atau fasilitas lainnya. Hotel terdiri dari hotel berbintang dan hotel non- bintang.
2. Hotel bintang adalah usaha penyediaan jasa pelayanan penginapan, makan minum serta jasa lainnya bagi umum dengan menggunakan sebagian atau seluruh bangunan. Usaha ini dikelola secara komersial serta memenuhi ketentuan persyaratan sebagai hotel bintang (termasuk berlian) yang ditetapkan dalam surat keputusan instansi yang membinanya. Misalnya hotel bintang lima, hotel bintang empat dan seterusnya.

**TECHNICAL NOTES**

1. *A Hotel is a daily supply of accommodation rooms within a building which can be equipped with eating and drinking services, entertainment activities and/or other facilities. Hotel consists of a classified hotel and a non-classified hotel.*
2. *A star hotel is the business of providing an accommodation, eating and drinking as well as other services for the public by using a building or a part of a building. It is managed commercially and meets specified requirements as a star hotel (including diamonds) set forth in the decree of fostering agency. For example, five star hotel, four star hotel, and so on.*

**ULASAN**

Kota Magelang memiliki 12 obyek wisata yang terdiri dari 6 museum dan 1 taman rekreasi, dan 5 lainnya. Obyek wisata tersebut terpusat di Kecamatan Magelang Selatan dan Kecamatan Magelang Tengah. Terdapat tempat rekreasi alam komersil juga terdapat di Kecamatan Magelang Tengah yang beralamat di Jalan Cempaka, Kemirirejo dengan nama tempat rekreasinya Taman Kyai Langgeng.

Pengembangan kepariwisataan saat ini makin penting, tidak saja dalam rangka meningkatkan penerimaan devisa negara, akan tetapi juga dalam rangka memperluas kesempatan kerja dan pemerataan pendapatan.

Pada tahun 2020, banyaknya usaha akomodasi hotel di Kota Magelang sebanyak 20 usaha yang terdiri dari 7 hotel berbintang dan 13 hotel melati. Konsentrasi hotel terpusat di Kecamatan Magelang Tengah. Hotel berbintang terkonsentrasi di Kecamatan Magelang Selatan dan Magelang Tengah. Terdapat masing-masing tiga hotel berbintang di Kecamatan Magelang Selatan dan Magelang Tengah serta satu hotel di Kecamatan Magelang Utara.

**DESCRIPTION**

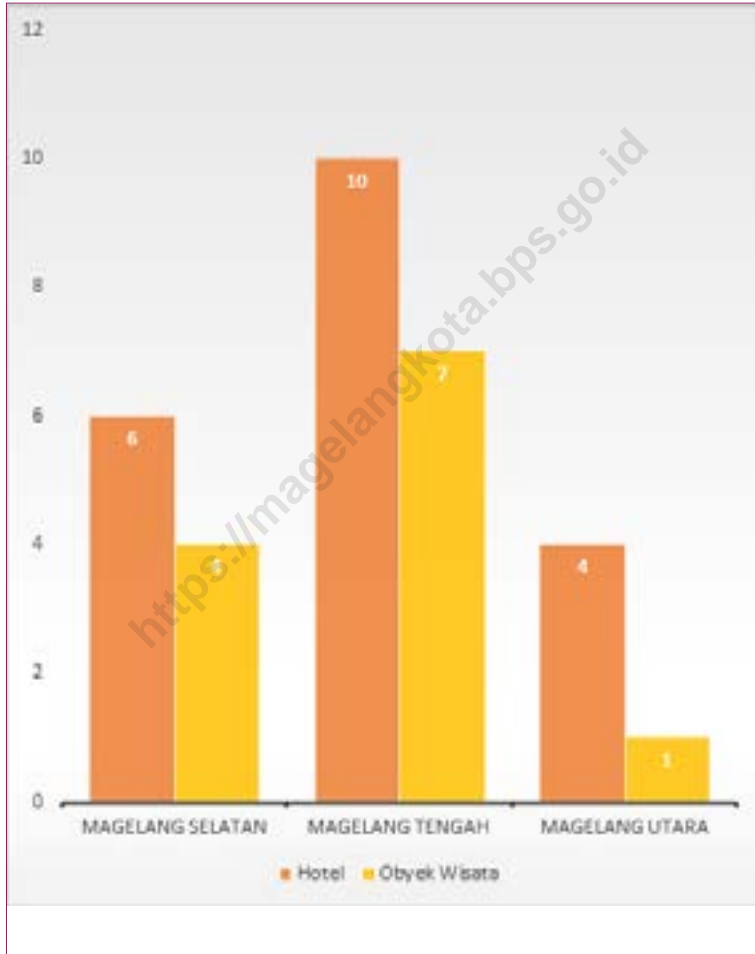
*Magelang Municipality has 12 tourism objects which consist of 6 museums, 1 recreation parks and 5 others. The tourist attraction is centered on Magelang Selatan and Magelang Tengah Subdistrict. There is also a commercial outdoor recreation in the Magelang Tengah Subdistrict is located at Cempaka Street Kemirirejo, named Kyai Langgeng park.*

*Tourism development recently become important, not only as a source to enhance foreign exchange earning but also to enlarge job opportunity and income distribution.*

*In 2020, number of hotel accomodation establishment in Magelang Municipality was 20 hotel that consist of 7 star hotels and 13 nonstar hotel. The concentration of hotels is concentrated in and Magelang Tengah Subdistrict. Star hotels are concentrated in the Magelang Selatan and Magelang Tengah Subdistrict. There are each of three star hotels in Magelang Selatan and Magelang Tengah Subdistrict and a star hotel in Magelang Utara Subdistrict.*

**Gambar** 7.1  
**Figures**

**Jumlah Hotel dan Obyek Wisata Menurut Kecamatan di Kota Magelang, 2020**  
**Number of Hotels and Tourism Sites by Sub District in Magelang Municipality, 2020**



Sumber/Source : Survei Perusahaan/Usaha Jasa Akomodasi, Dinas Kepemudaan, Olahraga dan Pariwisata Kota Magelang/ Accommodation Services Establishment Survey, Youth, Sports and Tourism Department of Magelang Municipality

**Tabel**  
**Table** 7.1**Jumlah Rumah Makan/Restoran Menurut Kecamatan di Kota Magelang, 2017–2020**  
**Number of Restaurants by Subdistrict in Magelang Municipality, 2017–2020**

<b>Kecamatan Subdistrict</b>	<b>2017</b>	<b>2018</b>	<b>2019</b>	<b>2020</b>
(1)	(2)	(3)	(4)	(5)
Magelang Selatan	...	...	...	...
Magelang Tengah	...	...	...	...
Magelang Utara	...	...	...	...
<b>Kota Magelang</b>	...	...	...	...

Sumber/Source: Dinas Kepemudaan, Olahraga dan Pariwisata Kota Magelang/ Youth, Sports and Tourism Department of Magelang Municipality

**Tabel**  
**Table** 7.2

**Jumlah Obyek Wisata di Kota Magelang, 2020**  
**Number Tourism Destinations in Magelang Manucipality, 2020**

Kecamatan Subdistrict	Taman Rekreasi Tourism Place	Museum Museum	Lainnya Others	Jumlah Total
(1)	(2)	(3)	(4)	(5)
Magelang Selatan	-	1	3	4
Magelang Tengah	1	4	2	7
Magelang Utara	-	1	-	1
<b>Kota Magelang</b>	<b>1</b>	<b>6</b>	<b>5</b>	<b>12</b>

Sumber/Source: Dinas Kepemudaan, Olahraga dan Pariwisata Kota Magelang/ Youth, Sports and Tourism Department of Magelang Municipality

**Tabel**  
**Table** 7.3**Nama dan Alamat Obyek Wisata di Kota Magelang, 2020**  
**Name and Address of Tourism Destinations in Magelang Municipality, 2020**

<b>Nama Obyek Wisata</b> <b>Tourism Place</b>	<b>Alamat</b> <b>Address</b>
(1)	(2)
Taman Kyai Langgeng	Jl. Cempaka, Kemirirejo
Museum Sudirman	Jl. Ade Irma Suryani C-7, Potrobangsari
Museum BPK-RI	Jl. Pangeran Diponegoro No. 1, Cacaban
Museum Diponegoro	Jl. Pangeran Diponegoro No. 1, Cacaban
Museum OHD	Jl. Jenggolo No. 14, Kemirirejo
Museum Abdul Jalil	Jl. Jend. Gatot Subroto, Komplek AKMIL, Jurangombo Selatan
Museum Bumi Putera	Jl. Jend. A. Yani No. 21, Magelang
Gunung Tidar	Magersari
Borobudur Golf	Jl. Jend. Gatot Soebroto No.1, Magersari
Kebun Bibit Senopati	Jl. Panembahan Senopati, Jurangombo Utara
Mantyasih	Jl. Alibasah Sentot No.751, Magelang

Sumber/Source: Dinas Kepemudaan, Olahraga dan Pariwisata Kota Magelang/ Youth, Sports and Tourism Department of Magelang Municipality

**Tabel**  
**Table** 7.4**Jumlah Wisatawan Menurut Obyek Wisata di Kota  
Magelang, 2017-2020**  
**Number of Tourists According to Tourism Object in  
Magelang Municipality, 2017-2020**

Nama Obyek Wisata <i>Tourism Place</i>	2017		2018	
	Wisatawan Domestik <i>Domestic Tourists</i>	Wisatawan Mancanegara <i>Foreign Tourists</i>	Wisatawan Domestik <i>Domestic Tourists</i>	Wisatawan Mancanegara <i>Foreign Tourists</i>
(1)	(2)	(3)	(4)	(5)
Taman Kyai Langgeng	538 677	-	608 380	-
Museum Sudirman	5 946	-	4 939	19
Museum BPK-RI	44 675	-	-	-
Museum Diponegoro	3 848	-	-	-
Museum OHD	4 320	645	3 480	496
Museum Abdul Jalil	26 063	-	29 747	-
Museum Bumi Putera	1 441	-	2 053	-
Gunung Tidar	148 391	-	96 992	-
Lain-lain	308 275	10	301 203	41
Borobudur Golf	11 730	4 330	10 902	3 804
<b>Jumlah/Total</b>	<b>1 093 366</b>	<b>4 985</b>	<b>1 104 133</b>	<b>4 360</b>



Lanjutan Tabel/Continued Table 7.4

Nama Obyek Wisata <i>Tourism Place</i>	2019		2020	
	Wisatawan Domestik <i>Domestic Tourists</i>	Wisatawan Mancanegara <i>Foreign Tourists</i>	Wisatawan Domestik <i>Domestic Tourists</i>	Wisatawan Mancanegara <i>Foreign Tourists</i>
(1)	(6)	(7)	(8)	(9)
Taman Kyai Langgeng	593 133	-	170 455	-
Museum Sudirman	4 101	3	905	-
Museum BPK-RI	62 781	3	4 697	-
Museum Diponegoro	10 599	120	882	4
Museum OHD	3 455	443	590	44
Museum Abdul Jalil	30 539	-	10 653	-
Museum Bumi Putera	495	-	252	-
Gunung Tidar	120 679	-	89 644	-
Lain-lain	442 711	143	23 854	-
Borobudur Golf	11 931	5 822	13 334	3 668
<b>Jumlah/Total</b>	<b>1 280 424</b>	<b>6 534</b>	<b>315 266</b>	<b>3 716</b>

Sumber/Source: Dinas Kepemudaan, Olahraga dan Pariwisata Kota Magelang/ Youth, Sports and Tourism Department of Magelang Municipality

**Tabel**  
**Table** 7.5**Jumlah Hotel menurut Kecamatan dan Klasifikasi di Kota  
Magelang, 2020**  
**Number of Hotels by Subdistrict in Magelang Municipality,  
2020**

<b>Kecamatan Subdistrict</b>	<b>Hotel Bintang Star Hotel</b>	<b>Hotel Melati Non-Star Hotel</b>	<b>Jumlah Total</b>
(1)	(2)	(3)	(4)
Magelang Selatan	3	3	6
Magelang Tengah	3	7	10
Magelang Utara	1	3	4
<b>Kota Magelang</b>	<b>7</b>	<b>13</b>	<b>20</b>

Sumber/Source: BPS, Survei Perusahaan/Usaha Jasa Akomodasi/ BPS-Statistics Indonesia , Accommodation Services Establishment Survey

**Tabel**  
**Table** 7.6**Nama, Alamat dan Klasifikasi Hotel di Kota Magelang, 2020**  
**Name, Address and Classification of Hotels in Magelang Municipality, 2020**

<b>Nama Hotel</b> <i>Hotel Name</i>	<b>Klasifikasi</b> <i>Classification</i>	<b>Alamat &amp; Telepon</b> <i>Address &amp; Phone</i>
(1)	(2)	(3)
Puri Asri Hotel	B 5	Jl. Cempaka No. 9, (0293) 365115
Atria Hotel and Conference Magelang	B 4	Jl. Jend. Sudirman No. 42, (0293) 3219999
The Oxalis Regency Hotel	B 3	Jl. Cempaka No. 17, (0293) 5503151
Sriti Hotel	B 3	Jl. Daha No. 23, (0293) 363347
Safira Magelang Hotel	B 3	Jl. Jend. Gatot Subroto No. 56A, (0293) 360033
Trio Hotel	B 3	Jl. Jend. Sudirman No. 68, (0293) 365095
Borobudur Indah Hotel	B 2	Jl. A. Yani No. 246 A, (0293) 365081
Ardiva Hotel	M	Jl. Daha No. 639, (0293) 361096
Bharata Hotel	M	Jl. A. Yani No. 240, (0293) 363428
Lokasari Hotel	M	Jl. Brig. Katamso No. 15, (0293) 362316
Mutiara Hotel	M	Jl. Pemuda No. 139, (0293) 362687
Pringgading Hotel	M	Jl. Diponegoro No. 76, (0293) 362161
Safari Hotel	M	Jl. A. Yani No. 131, (0293) 362050
Sumber Waras Hotel	M	Jl. Pemuda No. 149, (0293) 364869
Wijaya Hotel	M	Jl. A. Yani No. 66, (0293) 362666
Wisata Hotel	M	Jl. Jend. Sudirman No. 367, (0293) 362593
Citihub Hotel	M	Jl. Jend. Gatot Subroto No. 260, (0293) 364089
Ahava Hotel	M	Jl. Sriwijaya No. 450, (0293) 3192440
Sunan Bonang Asri Homestay	M	Jl. Sunan Bonang No. 16, (0293)
Wisma Sejahtera	M	Jl. Serayu II No. 44, (0293)

Catatan/Note: B: Hotel Bintang/ *Star Hotel*  
M: Hotel Melati/ *Non-Star Hotel*

Sumber/Source: Badan Pusat Statistik Kota Magelang/ *BPS-Statistic of Magelang Municipality*

# TRANSPORTASI DAN KOMUNIKASI

## TRANSPORTATION AND COMMUNICATION

### PANJANG JALAN KONDISI BAIK (KM) LENGTH OF ROAD (KM)



81.39

2019

76.05

2020

### PELANGGAN TELEPON

#### TELEPHONE SUBSCRIPTIONS



1956

Magelang Selatan  
South Magelang

2847

Magelang Tengah  
Central Magelang

2343

Magelang Utara  
North Magelang



**PENJELASAN TEKNIS**

1. Kendaraan bermotor adalah setiap kendaraan yang digerakkan oleh peralatan teknik yang ada pada kendaraan tersebut, biasanya digunakan untuk angkutan orang atau barang di atas jalan raya selain kendaraan yang berjalan di atas rel. Kendaraan bermotor yang dicatat adalah semua jenis kendaraan kecuali kendaraan bermotor TNI/Polri dan Korps Diplomatik.
2. Mobil penumpang adalah setiap kendaraan bermotor yang dilengkapi dengan tempat duduk untuk sebanyak-banyaknya delapan orang, tidak termasuk tempat duduk untuk pengemudi, baik dilengkapi atau tidak dilengkapi bagasi.
3. Mobil bis adalah setiap kendaraan bermotor yang dilengkapi dengan tempat duduk untuk lebih dari delapan orang, tidak termasuk tempat duduk untuk pengemudi, baik dilengkapi atau tidak dilengkapi bagasi.
4. Mobil truk adalah setiap kendaraan bermotor yang digunakan untuk angkutan barang, selain mobil penumpang, mobil bis dan kendaraan bermotor roda dua.

**TECHNICAL NOTES**

1. *Motor vehicles are any kind of vehicles motorized by machine set up in those vehicles, they are usually used for transporting peoples or goods on roads except vehicles moving along a railway line. The data cover all kinds of motor vehicles except those belong to Indonesia Army Force Indonesian State Police and Diplomatic Corps.*
2. *Passenger cars are any motor vehicles with no more than eight seats, excluding seat for driver, it can be with or without hoot.*
3. *Buses are large passenger cars having seats for more than eight passengers, excluding seat for driver, it can be with or without hoot.*
4. *Trucks are any motor vehicles used to transport goods excluding passenger cars, buses, and motorcycles.*

5. Kantor Pos adalah tempat pemberi pelayanan komunikasi tertulis dan atau surat elektronik, layanan paket, layanan logistik, layanan transaksi keuangan, dan layanan keagenan pos untuk kepentingan umum. Rumah pos berfungsi sama seperti kantor pos dan kantor pos pembantu, bedanya rumah pos biasanya terletak di daerah terpencil.
  6. Telekomunikasi adalah setiap pemancaran, pengiriman dan atau penerimaan dari setiap informasi dalam bentuk tanda-tanda, isyarat, tulisan, gambar, suara dan bunyi melalui sistem kawat, optik, radio atau sistem elektromagnetik lainnya.
  7. Telepon tetap kabel dalam Susenas disebut telepon rumah adalah jaringan telekomunikasi menggunakan perangkat telepon tetap dengan kabel yang secara umum diatur oleh standar-standar teknis dengan menggunakan suatu nomor telepon, dikenal pula sebagai Public Switched Telephone Network (PSTN). Pada umumnya dimanfaatkan untuk telepon rumah dan jaringan internet, memiliki kemampuan menghantarkan sinyal dengan kuat dan jelas dengan biaya yang relatif lebih murah.
5. *Post Office is a service provider facility of written communication and or electronic mail, parcel service, logistics services, financial transaction services, and postal services to the public. Postal house has the same function as the post office and subsidiary of post office, the difference is that postal house is usually located in remote areas.*
  6. *Telecommunication includes every transmitting, delivering and or receiving from every information of marking, signal, article, picture, sound and voice through strand of wire system, optic, radio or other electromagnetic system.*
  7. *Fixed line telephone based on Susenas called home phone is a telecommunication network using fixed line telephone device which is generally regulated by technical standards, using a phone number, also known as the Public Switched Telephone Network (PSTN). It is generally used for home phone and Internet networks, has the ability to deliver a strong and clear signal with a relatively low cost.*

**ULASAN**

Jalan merupakan prasarana pengangkutan darat yang penting untuk memperlancar kegiatan perekonomian. Dengan makin meningkatnya usaha pembangunan maka akan menuntut peningkatan pembangunan jalan untuk memudahkan mobilitas penduduk dan memperlancar lalu lintas barang dari satu daerah ke daerah lain.

Panjang jalan di wilayah Kota Magelang sepanjang 118,92 km yang mana seluruh permukaannya sudah diaspal. Jalan tersebut dalam kondisi baik sepanjang 76,05 km, yang kondisinya sedang 35,78 km, dalam kondisi rusak 7,09 km, dan tidak ada yang rusak berat.

Banyaknya pelanggan telepon di Kota Magelang sebanyak 7.141 pelanggan. Pelanggan terbanyak dari kalangan residensial (76,69 persen), sedangkan pelanggan dari bisnis menempati urutan kedua (18,79 persen), dan yang paling sedikit dari unsur departemen (4,52 persen).

**DESCRIPTION**

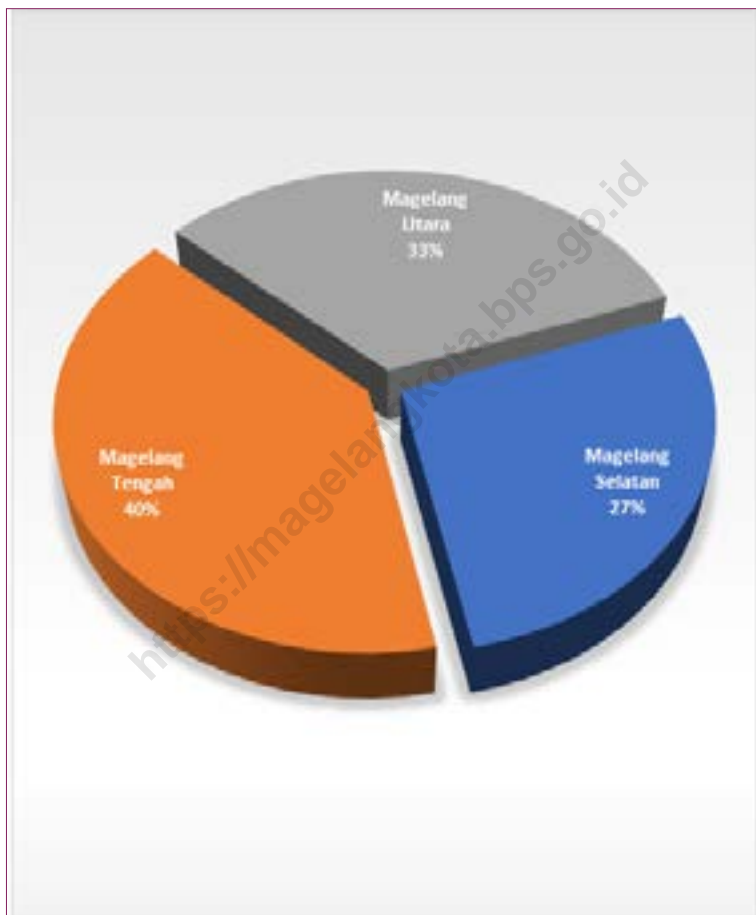
*One of the important infrastructures supporting economic activities is the availability of roads. Improvement in all aspects of economic development requires more improvement in transportation, especially in road development. This development is intended to facilitate population mobility and distributive trade from one region to another region.*

*Road length in Magelang Municipality along the 118.92 km and that was asphalted all. That road is in good condition throughout the 76.05 km, whose sufficient condition was 35.78 km, in a damaged condition 7.09 km, and nothing is heavily damaged.*

*The number of telephone customers in Magelang Municipality as much as 7.141 customers. Customers most of the households (80.46 percent), customers of business ranks second (18.79 percent) and the fewest of department (4.52 percent).*



**Gambar 8.1** **Persentase Pelanggan Telepon di Kota Magelang, 2020**  
**Figures 8.1** **Percentages of Telephone Customer in Magelang Municipality, 2020**

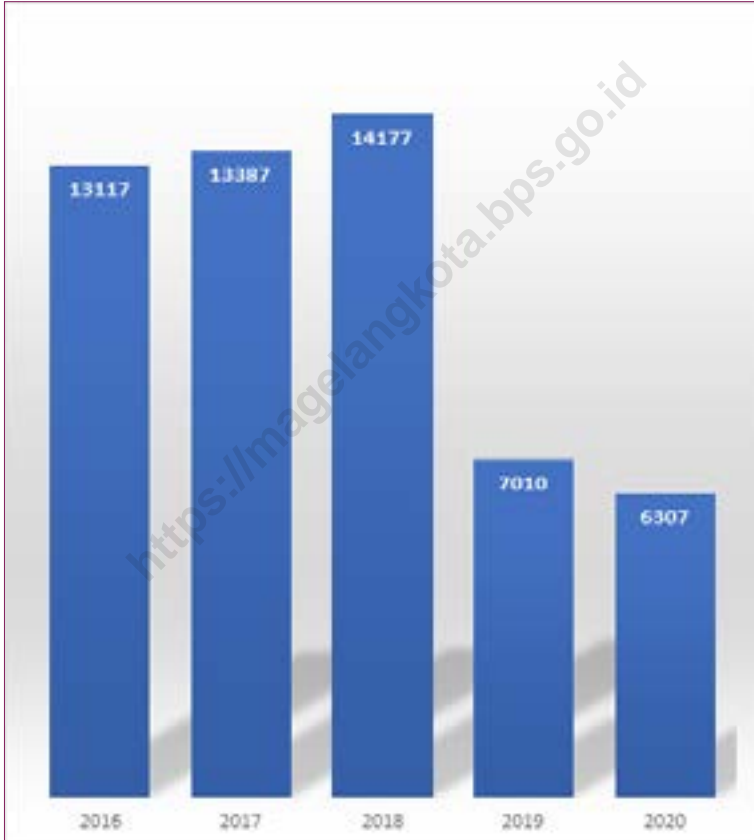


Sumber/Source : PT Telkom Kota Magelang/ PT Telkom of Magelang Municipality

**Gambar** 8.2  
**Figures**

**Nilai Benda Pos, Materai dan Akta Agraria yang Terjual  
PT POS Indonesia di Kota Magelang, 2016-2020 (juta  
Rupiah)**

**Value of Postal Objects, Stamp and Agrarian Deed Sold by  
Pos Indonesia Ltd. in Magelang Municipality, 2016-2020  
(million Rupiahs)**



Catatan/Note: 2020: Data semester 1/Data first semester

Sumber/Source : PT Pos Indonesia Kota Magelang/ PT Pos Indonesia of Magelang Municipality

## 8.1 TRANSPORTASI TRANSPORTATION

**Tabel 8.1.1** Panjang Jalan Menurut Tingkat Kewenangan Pemerintahan di Kota Magelang (km), 2018–2020  
**Table** Length of Roads by Level of Government Authority in Magelang Municipality (km), 2018–2020

Tingkat Kewenangan Pemerintahan Level of Government Authority	2018	2019	2020
(1)	(2)	(3)	(4)
Negara/State	...	...	...
Provinsi/Province	...	...	...
Kabupaten/Kota Regency/Municipality	118,92	118,92	118,92
<b>Jumlah/Total</b>	...	...	...

Sumber/Source: Dinas Pekerjaan Umum dan Penataan Ruang Kota Magelang/ Public Works and Spatial Planning Department of Magelang Municipality

**Tabel 8.1.2** Panjang Jalan Menurut Jenis Permukaan Jalan di Kota Magelang (km), 2018–2020  
**Length of Roads by Type of Road Surface in Magelang Municipality (km), 2018–2020**

Jenis Permukaan Jalan Type of Road Surface	2018	2019	2020
(1)	(2)	(3)	(4)
Aspal/Paved	118,92	118,92	118,92
Kerikil/Gravel	-	-	-
Tanah/Soil	-	-	-
Lainnya/Others	-	-	-
<b>Jumlah/Total</b>	<b>118,92</b>	<b>118,92</b>	<b>118,92</b>

Catatan/Note: Panjang jalan merupakan panjang jalan Kabupaten/Kota di wilayah Kota Magelang/ The length of the road is the length of Regency / City roads in the Magelang Municipality

Sumber/Source: Dinas Pekerjaan Umum dan Penataan Ruang Kota Magelang/ Public Works and Spatial Planning Department of Magelang Municipality

**Tabel** 8.1.3 **Panjang Jalan Menurut Kondisi Jalan di Kota Magelang (km), 2018–2020**  
**Table** **Length of Roads by Condition of Roads in Magelang Municipality (km), 2018–2020**

<b>Kondisi Jalan</b> <i>Condition of Roads</i>	<b>2018</b>	<b>2019</b>	<b>2020</b>
(1)	(2)	(3)	(4)
Baik/ <i>Good</i>	73,12	81,39	76,05
Sedang/ <i>Moderate</i>	38,27	29,59	35,78
Rusak/ <i>Damage</i>	7,53	7,93	7,09
Rusak Berat/ <i>Severely Damage</i>	-	-	-
<b>Jumlah/Total</b>	<b>118,92</b>	<b>118,92</b>	<b>118,92</b>

Catatan/*Note*: Panjang jalan merupakan panjang jalan Kabupaten/Kota di wilayah Kota Magelang/ *The length of the road is the length of Regency / City roads in the Magelang Municipality*

Sumber/*Source*: Dinas Pekerjaan Umum dan Penataan Ruang Kota Magelang/ *Public Works and Spatial Planning Department of Magelang Municipality*

**Tabel**  
**Table** 8.1.4**Panjang Jalan Menurut Kelas Jalan di Kota Magelang  
(km), 2018–2020**  
***Length of Roads by Class of Roads in Magelang Municipality  
(km), 2018–2020***

<b>Kelas Jalan</b> <b><i>Class of Roads</i></b>	<b>2018</b>	<b>2019</b>	<b>2020</b>
(1)	(2)	(3)	(4)
Kelas I / Class I	-	-	-
Kelas II / Class II	-	-	-
Kelas III / Class III	-	-	-
Kelas III A / Class III A	-	-	-
Kelas III B / Class III B	-	-	-
Kelas III C / Class III C	118,92	118,92	118,92
Tidak Dirinci / Unspecified	-	-	-
<b>Jumlah/Total</b>	<b>118,92</b>	<b>118,92</b>	<b>118,92</b>

Catatan/Note: Panjang jalan merupakan panjang jalan Kabupaten/Kota di wilayah Kota Magelang/ *The length of the road is the length of Regency / City roads in the Magelang Municipality*

Sumber/Source: Dinas Pekerjaan Umum dan Penataan Ruang Kota Magelang/ *Public Works and Spatial Planning Department of Magelang Municipality*

## 8.2 KOMUNIKASI COMMUNICATION

**Tabel 8.2.1** Jumlah Kantor Pos Pembantu Menurut Kecamatan di Kota Magelang, 2017–2020  
*Number of Post Offices Subsidiaries by Subdistrict in Magelang Municipality, 2017–2020*

Kecamatan Subdistrict	2017	2018	2019	2020
(1)	(2)	(3)	(4)	(5)
Magelang Selatan	...	...	...	...
Magelang Tengah	...	...	...	...
Magelang Utara	...	...	...	...
<b>Kota Magelang</b>	...	...	...	...

Sumber/Source: PT Pos Indonesia Kota Magelang/ PT Pos Indonesia of Magelang Municipality

**Tabel**  
**Table** 8.2.2

**Arus Lalu Lintas Paket Pos Dalam Negeri melalui PT Pos Indonesia menurut Bulan di Kota Magelang, 2020**  
**Domestic Postal Package Traffic Flows through Pos Indonesia Ltd. by Month in Magelang Municipality, 2020**

Bulan Month	Jumlah yang Diterima Total Receive	Dikirim / Send	
		Jumlah Total	Nilai Value (Rp)
(1)	(2)	(3)	(4)
Januari/January	-	4 983	183 149 313
Februari/February	-	4 545	150 043 906
Maret/March	-	3 869	125 549 094
April/April	-	4 207	144 464 244
Mei/May	-	4 530	169 297 487
Juni/June	-	4 196	148 343 005
Juli/July	-	-	-
Agustus/August	-	-	-
September/September	-	-	-
Oktober/October	-	-	-
November/November	-	-	-
Desember/December	-	-	-
<b>2020</b>	<b>-</b>	<b>26 330</b>	<b>920 847 049</b>

Catatan/Note: 2020: Data semester 1/Data first semester

Sumber/Source: PT Pos Indonesia Kota Magelang/ PT Pos Indonesia of Magelang Municipality



**Tabel**  
**Table** 8.2.3**Arus Lalu Lintas Paket Pos Luar Negeri melalui PT Pos Indonesia menurut Bulan di Kota Magelang, 2020**  
**Foreign Postal Package Traffic Flows through Pos Indonesia Ltd. by Month in Magelang Municipality, 2020**

Bulan Month	Jumlah yang Diterima Total Receive	Dikirim / Send	
		Jumlah Total	Nilai Value (Rp)
(1)	(2)	(3)	(4)
Januari/January	-	66	33 470 657
Februari/February	-	89	56 594 190
Maret/March	-	34	18 290 840
April/April	-	61	31 743 804
Mei/May	-	107	47 111 340
Juni/June	-	132	90 734 042
Juli/July	-		
Agustus/August	-		
September/September	-		
Oktober/October	-		
November/November	-		
Desember/December	-		
<b>2020</b>	-	<b>489</b>	<b>277 944 873</b>

Catatan/Note: 2020: Data semester 1/Data first semester

Sumber/Source: PT Pos Indonesia Kota Magelang/ PT Pos Indonesia of Magelang Municipality

**Tabel**  
**Table** 8.2.4**Arus Lalu Lintas Wesel Pos Dalam Negeri melalui PT Pos Indonesia menurut Bulan di Kota Magelang, 2020**  
**Domestic Post Wesel Traffic Flows through Pos Indonesia Ltd. by Month in Magelang Municipality, 2020**

Bulan Month	Diterima Receive		Dikirim Send	
	Jumlah Total	Nilai Value (Rp)	Jumlah Total	Nilai Value (Rp)
(1)	(2)	(3)	(4)	(5)
Januari/January	425	516 725 378	338	439 409 601
Februari/February	201	224 734 795	316	426 359 392
Maret/March	229	308 062 225	333	757 167 085
April/April	196	312 627 947	313	710 374 479
Mei/May	333	385 163 925	375	643 182 525
Juni/June	203	286 331 075	256	322 624 050
Juli/July	-	-	-	-
Agustus/August	-	-	-	-
September/September	-	-	-	-
Oktober/October	-	-	-	-
November/November	-	-	-	-
Desember/December	-	-	-	-
<b>2020</b>	<b>1 587</b>	<b>2 033 645 345</b>	<b>1 931</b>	<b>3 299 117 132</b>

Catatan/Note: 2020: Data semester 1/Data first semester

Sumber/Source: PT Pos Indonesia Kota Magelang/ PT Pos Indonesia of Magelang Municipality

**Tabel**  
**Table** 8.2.5**Arus Lalu Lintas Wesel Pos Luar Negeri melalui PT Pos Indonesia menurut Bulan di Kota Magelang, 2020**  
**Foreign Post Wesel Traffic Flows through Pos Indonesia Ltd. by Month in Magelang Municipality, 2020**

Bulan Month	Diterima Receive		Dikirim Send	
	Jumlah Total	Nilai Value (Rp)	Jumlah Total	Nilai Value (Rp)
(1)	(2)	(3)	(4)	(5)
Januari/January	28	134 411 016	65	384 748 664
Februari/February	27	217 995 680	62	383 845 922
Maret/March	22	170 251 840	64	422 390 350
April/April	9	95 760 400	47	293 815 911
Mei/May	27	257 585 320	46	271 149 243
Juni/June	25	167 826 680	39	256 625 938
Juli/July	26	225 649 260	45	224 556 287
Agustus/August	16	42 379 100	31	173 916 488
September/September	19	153 618 800	38	228 547 231
Oktober/October	16	94 510 240	26	181 599 784
November/November	15	106 455 840	34	170 275 585
Desember/December	22	135 074 040	28	164 396 238
<b>2020</b>	<b>252</b>	<b>1 801 518 216</b>	<b>525</b>	<b>3 155 867 641</b>

Sumber/Source: PT Pos Indonesia Kota Magelang/ PT Pos Indonesia of Magelang Municipality

**Tabel**  
**Table** 8.2.6**Nilai Benda Pos, Materai dan Akta Agraria yang Terjual PT POS Indonesia di Kota Magelang, 2009-2020 (000 Rupiah)**  
**Value of Postal Objects, Stamp and Agrarian Deed Sold by Pos Indonesia Ltd. in Magelang Municipality, 2009-2020 (000 Rupiahs)**

Tahun Year	Benda Pos Mail Objects	Materai Stamped Papers	Akta Agraria Akta Agraria	Jumlah Total
(1)	(2)	(3)	(4)	(5)
2009	208 315	1 410 093	-	1 618 408
2010	163 781	1 521 740	-	1 685 521
2011	202 053	2 188 016	-	2 390 069
2012	278 240	7 310 743	-	7 588 983
2013	353 361	12 428 263	-	12 781 624
2014	179 210	10 973 000	-	11 152 210
2015	388 916	12 296 100	-	12 685 016
2016	191 186	12 926 250	-	13 117 436
2017	296 472	13 090 950	-	13 387 422
2018	226 922	13 950 450	-	14 177 372
2019	129 169	6 880 980	-	7 010 149
<b>2020</b>	<b>107 129</b>	<b>6 199 950</b>	-	<b>6 307 079</b>

Catatan/Note: 2020: Data semester 1/Data first semester

Sumber/Source: PT Pos Indonesia Kota Magelang/ PT Pos Indonesia of Magelang Municipality

**Tabel**  
**Table** 8.2.7**Jumlah Penerimaan dan Pembayaran Giro melalui PT POS Indonesia di Kota Magelang, 2009-2020**  
**Number of Receipts and Payment of Current Accounts through Pos Indonesia Ltd. in Magelang Municipality, 2009-2020**

Tahun Year	Penerimaan Revenues		Pembayaran Payment	
	Jumlah Total	Nilai Value (Rp)	Jumlah Total	Nilai Value (Rp)
(1)	(2)	(3)	(4)	(5)
2009	18 220	78 785 686 996	3 335	327 112 079 632
2010	5 857	57 106 060 809	1 960	181 379 677 926
2011	3 155	42 129 053 453	1 904	194 555 000 566
2012	777	51 352 635 285	737	206 881 872 914
2013	420	27 730 423 054	715	219 294 785 288
2014	17 455	79 734 346 338	16 788	59 484 678 304
2015	12 894	14 865 586 554	15 662	3 984 565 483
2016	165	6 410 177 619	72	1 414 402 737
2017	464	13 270 743 762	20 198	35 374 217 833
2018	461	9 972 548 785	1 324	68 259 521 095
2019	1 517	2 429 659 171	269	2 117 123 365
<b>2020</b>	<b>52</b>	<b>239 547 149</b>	<b>1 837</b>	<b>3 264 564 080</b>

Catatan/Note: 2020: Data semester 1/Data first semester

Sumber/Source: PT Pos Indonesia Kota Magelang/ PT Pos Indonesia of Magelang Municipality

**Tabel 8.2.8** Jumlah Pelanggan Telepon di Kota Magelang, 2020  
**Table** *Number of Telephone Customer in Magelang Municipality, 2020*

Kecamatan Subdistrict	Klasifikasi Pelanggan Customer Classification			Jumlah Total
	Bisnis	Residential	Departemen	
(1)	(2)	(3)	(4)	(5)
Magelang Selatan	532	1 325	99	1 956
Magelang Tengah	568	2 134	145	2 847
Magelang Utara	247	2 017	79	2 343
<b>Kota Magelang</b>	<b>1 342</b>	<b>5 476</b>	<b>323</b>	<b>7 141</b>

Sumber/Source: PT Telkom Kota Magelang/ PT Telkom of Magelang Municipality

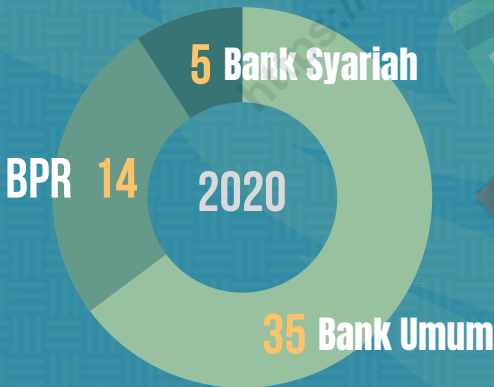
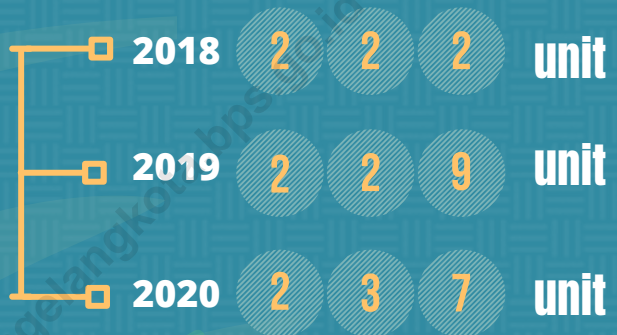


# PERBANKAN, KOPERASI, DAN HARGA-HARGA

BANKING, COOPERATIVE, AND PRICES



## JUMLAH KOPERASI AKTIF



## JUMLAH BANK



Sumber/ Source:

Dinas Perindustrian dan Perdagangan Kota Magelang, BPS Kota Magelang/ Industry and Trading Service of Magelang Municipality, BPS-Statistics of Magelang Municipality





**PENJELASAN TEKNIS**

1. Koperasi adalah badan usaha yang beranggotakan orang seorang atau badan hukum koperasi dengan melandaskan kegiatannya berdasarkan prinsip koperasi sekaligus sebagai gerakan ekonomi rakyat yang berdasar atas asas kekeluargaan.
2. Kantor bank terdiri dari Kantor Cabang (KC), Kantor Unit, Kantor Cabang Pembantu (KCP), dan Kantor Kas (tidak termasuk Teras dan Mitra Usaha)

**TECHNICAL NOTES**

1. *Cooperative is an establishment that its members are people or establishments with legal status of cooperative and its activities based on people economic movement.*
2. *Bank offices consist of Branch Offices (BO), Unit Offices, Sub-Branch Offices (SBO), and Cash Offices (excluding Teras and Business Partners).*

**ULASAN**

**DESCRIPTION**

Jumlah koperasi aktif tahun 2020 sebanyak 237 koperasi. Jika dibandingkan dengan tahun 2019, mengalami peningkatan sebanyak 3,49 persen.

Jumlah bank saat ini ada 35 bank umum, 14 BPR, dan 5 bank syariah.

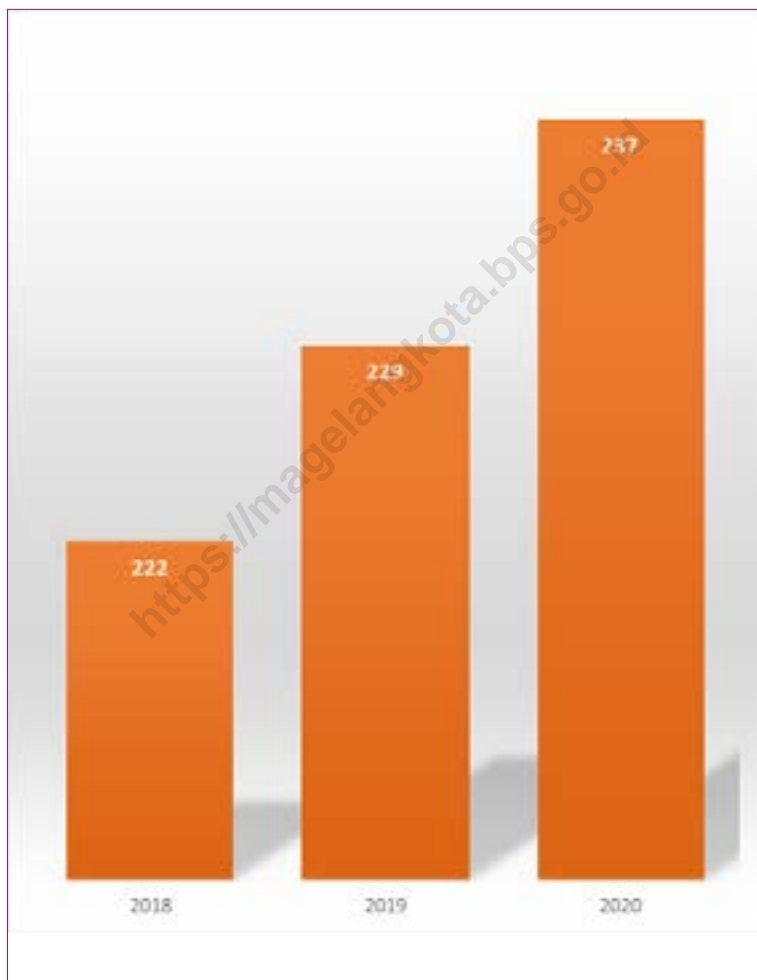
*The number of active cooperatives in 2020 is 237 cooperatives. When compared to 2019, there was an increase of 3.49 percent.*

*The number of banks currently has 35 commercial banks, 14 BPRs, and 5 Islamic banks.*

<https://magelangkota.bps.go.id>

**Gambar** 9.1  
**Figures**

**Jumlah Koperasi Aktif di Kota Magelang, 2018–2020**  
**Number of Active Cooperative in Magelang Municipality,**  
**2018–2020**



Sumber/Source : Dinas Perindustrian dan Perdagangan Kota Magelang/ Industry and Trading Service of Magelang Municipality

**Tabel**  
**Table** 9.1**Jumlah Koperasi Aktif Menurut Kecamatan di Kota  
Magelang, 2017–2020**  
**Number of Active Cooperative by Subdistrict in Magelang  
Municipality, 2017–2020**

<b>Kecamatan Subdistrict</b>	<b>2017</b>	<b>2018</b>	<b>2019</b>	<b>2020</b>
(1)	(2)	(3)	(4)	(5)
Magelang Selatan	91	91	89	92
Magelang Tengah	56	63	66	68
Magelang Utara	66	68	74	77
<b>Kota Magelang</b>	<b>213</b>	<b>222</b>	<b>229</b>	<b>237</b>

Sumber/Source: Dinas Perindustrian dan Perdagangan Kota Magelang/ Industry and Trading Service of Magelang Municipality

**Tabel**  
**Table** 9.2**Jumlah Koperasi Menurut Jenis Koperasi dan Kecamatan di Kota Magelang, 2020**  
**Number of Cooperative by Kind of Cooperative and Subdistrict in Magelang Municipality, 2020**

Kecamatan Subdistrict	Jenis Koperasi/ Kind of Cooperative						Jumlah Total
	Koperasi Kon- sumen	KSP/ KSPPS	Koperasi Pro- dusen	Jasa	Koperasi Sekun- der	Pema- saran	
(1)	(2)	(3)	(4)	(5)	(6)	(7)	(8)
Magelang Selatan	66	17	4	3	-	2	92
Magelang Tengah	47	12	5	2	-	2	68
Magelang Utara	51	15	6	1	-	4	77
<b>Kota Magelang</b>	<b>164</b>	<b>44</b>	<b>15</b>	<b>6</b>	<b>-</b>	<b>8</b>	<b>237</b>

Sumber/Source: Dinas Perindustrian dan Perdagangan Kota Magelang/ Industry and Trading Service of Magelang Municipality

**Tabel 9.3** Jumlah Bank Menurut Kecamatan di Kota Magelang, 2020  
**Table** 9.3 Number of Bank by Subdistrict in Magelang Municipality, 2020

Kecamatan Subdistrict	Bank Umum Commercial Bank	BPR Rural Bank	Bank Syariah Islamic Bank
(1)	(2)	(3)	(4)
Magelang Selatan	17	6	2
Magelang Tengah	15	5	3
Magelang Utara	3	3	-
<b>Kota Magelang</b>	<b>35</b>	<b>14</b>	<b>5</b>

Sumber/Source: Badan Pusat Statistik Kota Magelang/ BPS-Statistics of Magelang Municipality



Makanan

**40,43 %**



Non-makanan

**59,57 %**

Rata-rata pengeluaran perkapita rokok 2020: Rp 58.992

Rata-rata pengeluaran perkapita padi-padian 2020: Rp 50.846

Konsumsi rokok lebih besar dari pada padi-padian



TAHUN

**2020**

**PENGELUARAN PENDUDUK  
POPULATION EXPENDITURE**

SUMBER/SOURCE: BPS, SURVEI SOSIAL EKONOMI NASIONAL, MARET/

BPS-STATISTICS INDONESIA, NATIONAL SOCIOECONOMIC SURVEY, MARCH

*picture from freepic.com*





**PENJELASAN TEKNIS**

1. Pengeluaran rata-rata per kapita adalah biaya yang dikeluarkan untuk konsumsi semua anggota rumah tangga selama sebulan baik yang berasal dari pembelian, pemberian maupun produksi sendiri dibagi dengan banyaknya anggota rumah tangga dalam rumah tangga tersebut.

**TECHNICAL NOTES**

1. *Per capita Average Expenditure is the cost spent for all household members consumption during the month, whether from purchasing, giving or own production, divided by the number of household members in the household.*

<https://magelangkota.bps.go.id>

**ULASAN**

Menurut hasil Susenas Maret 2020, proporsi pengeluaran untuk bukan makanan lebih tinggi daripada pengeluaran untuk kelompok makanan. Besaran pengeluaran untuk kelompok bukan makanan mendapat porsi sebesar 59,57 persen.

Pada kelompok makanan, pengeluaran terbesar dibelanjakan untuk kelompok makanan dan minuman jadi. Dimana belanja untuk kelompok tersebut mengambil porsi sebesar 39,91 persen

Untuk kelompok pengeluaran bukan makanan porsi terbesarnya dikeluarkan untuk kelompok perumahan dan fasilitas rumah tangga. Dimana porsinya mencapai 43,34 persen.

**DESCRIPTION**

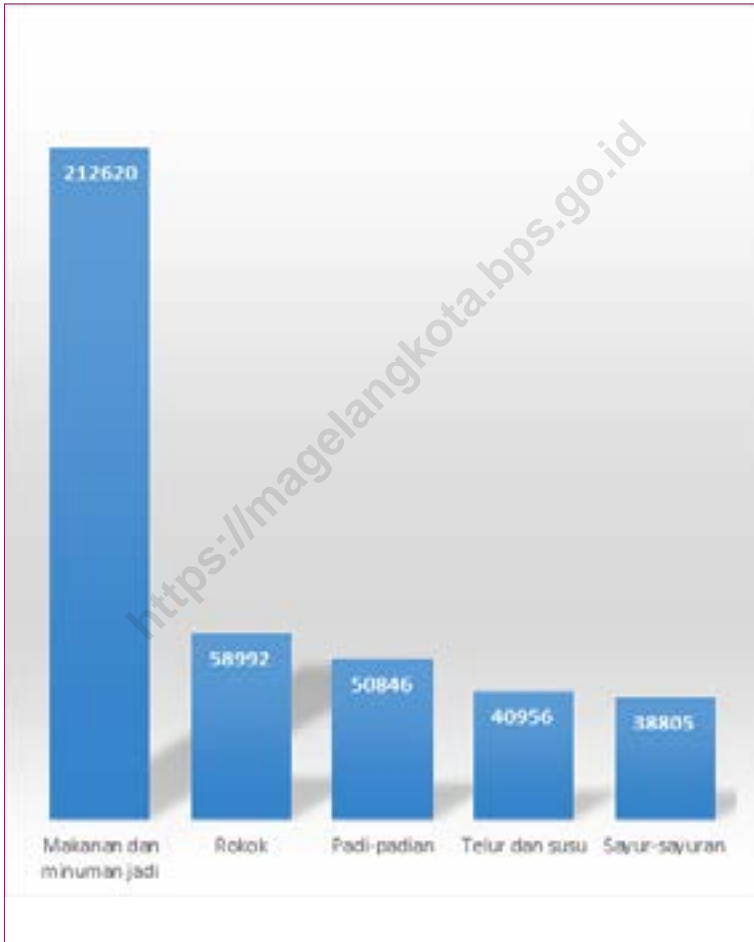
*According Susenas March 2020, the proportion of spending on non-food higher than spending on food groups. The amount of expenditure on non-food group gets a portion of 59.57 percent.*

*In the food group, the largest expenditure spent on food and beverages group. Where the expenditure for the group accounted for 39.91 percent.*

*For groups of non-food expenditure incurred for the greatest portion of the housing and household facilities. Wherein the portion reached 43.34 percent.*

**Gambar** 10.1  
**Figures**

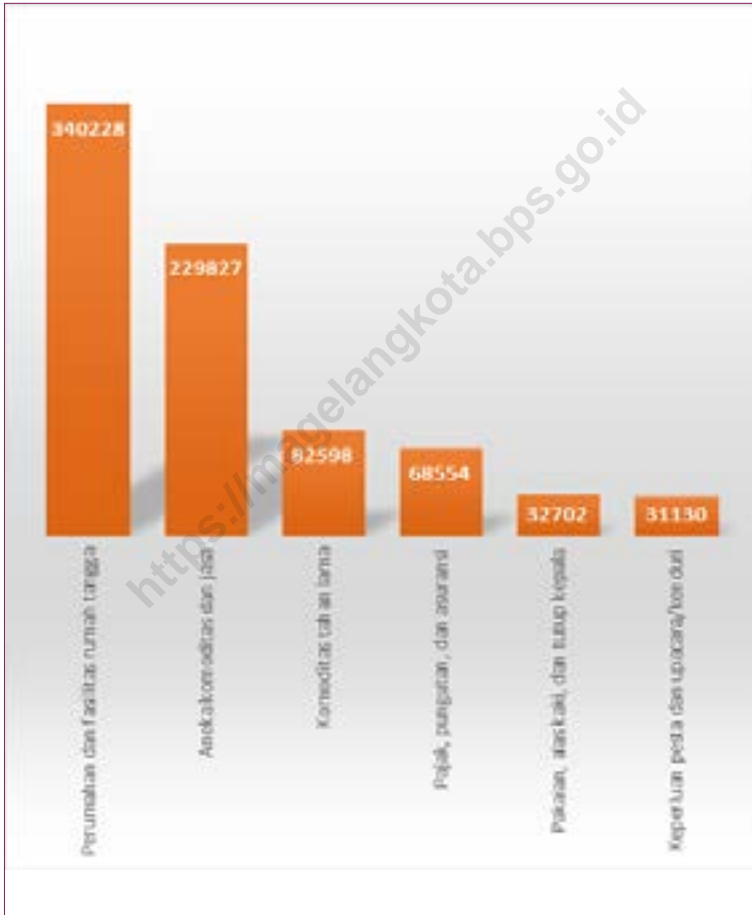
**Rata-Rata Pengeluaran Perkapita Sebulan menurut Kelompok Makanan di Kota Magelang, 2020 (5 besar)**  
**Average Per Capita Expenditure Per Month by Food Group in Magelang Municipality, 2020 (5th biggest)**



Sumber/Source : BPS, Survei Sosial Ekonomi Nasional, Maret/ BPS-Statistics Indonesia, National Socioeconomic Survey, March

**Gambar** 10.2  
**Figures**

**Rata-Rata Pengeluaran Perkapita Sebulan menurut Kelompok Bukan Makanan di Kota Magelang, 2020**  
**Average per Capita Expenditure per Month by Non-Food Group in Magelang Municipality, 2020**



Sumber/Source : BPS, Survei Sosial Ekonomi Nasional, Maret/ BPS-Statistics Indonesia, National Socioeconomic Survey, March

**Tabel**  
**Table** 10.1

**Rata-rata Pengeluaran per Kapita Sebulan Menurut Kelompok Komoditas (rupiah) di Kota Magelang, 2019 dan 2020**  
**Monthly Average Expenditure per Capita by Commodity Group (rupiahs) in Kota Magelang Municipality, 2019 and 2020**

<b>Kelompok Komoditas/Commodity Group</b>	<b>2019</b>	<b>2020</b>
(1)	(2)	(3)
<b>Makanan/Food</b>		
Padi-padian/Cereals	42 145	50 846
Umbi-umbian/Tubers	4 629	3 952
Ikan/udang/cumi/kerang/Fish/shrimp/common squid/shells	21 375	21 587
Daging/Meat	22 397	24 421
Telur dan susu/Eggs and milk	41 769	40 955
Sayur-sayuran/Vegetables	29 702	38 805
Kacang-kacangan/Legumes	10 502	11 801
Buah-buahan/Fruits	35 902	30 340
Minyak dan kelapa/Oil and coconut	8 773	10 078
Bahan minuman/Beverage stuffs	14 013	14 593
Bumbu-bumbuan/Spices	6 347	6 246
Konsumsi lainnya/Miscellaneous food items	7 156	7 471
Makanan dan minuman jadi/Prepared food and beverages	241 876	212 620
Rokok/Cigarettes	59 481	58 992
<b>Jumlah makanan/Total food</b>	<b>546 066</b>	<b>532 707</b>
<b>Bukan makanan/Non-food</b>		
Perumahan dan fasilitas rumah tangga/Housing and household facilities	335 658	340 228
Aneka komoditas dan jasa/Goods and services	240 541	229 827
Pakaian, alas kaki, dan tutup kepala/Clothing, footwear, and headgear	37 424	32 702
Komoditas tahan lama/Durable goods	95 276	82 598
Pajak, pungutan, dan asuransi/Taxes and insurance	54 666	68 554
Keperluan pesta dan upacara/kenduri/Parties and ceremonies	63 699	31 130
<b>Jumlah bukan makanan/Total non-food</b>	<b>827 263</b>	<b>785 039</b>
<b>Jumlah/Total</b>	<b>1 373 329</b>	<b>1 317 746</b>

Sumber/Source: BPS, Survei Sosial Ekonomi Nasional (Susenas) Maret/BPS-Statistics Indonesia, National Socioeconomic Survey March

**Tabel**  
**Table** 10.2**Persentase Pengeluaran per Kapita Sebulan Menurut Kelompok Komoditas di Kota Magelang, 2019 dan 2020**  
**Percentage of Monthly Expenditure per Capita by Commodity Group in Magelang Municipality, 2019 and 2020**

<b>Kelompok Komoditas/Commodity Group</b>	<b>2019</b>	<b>2020</b>
(1)	(2)	(3)
<b>Makanan/Food</b>		
Padi-padian/Cereals	7,72	9,54
Umbi-umbian/Tubers	0,85	0,74
Ikan/udang/cumi/kerang/Fish/shrimp/common squid/shells	3,91	4,05
Daging/Meat	4,10	4,59
Telur dan susu/Eggs and milk	7,65	7,69
Sayur-sayuran/Vegetables	5,44	7,29
Kacang-kacangan/Legumes	1,92	2,22
Buah-buahan/Fruits	6,57	5,70
Minyak dan kelapa/Oil and coconut	1,61	1,89
Bahan minuman/Beverage stuffs	2,57	2,74
Bumbu-bumbuan/Spices	1,16	1,17
Konsumsi lainnya/Miscellaneous food items	1,31	1,40
Makanan dan minuman jadi/Prepared food and beverages	44,29	39,91
Rokok/Cigarettes	10,89	11,07
<b>Jumlah makanan/Total food</b>	<b>39,76</b>	<b>40,43</b>
<b>Bukan makanan/Non-food</b>		
Perumahan dan fasilitas rumah tangga/Housing and household facilities	40,57	43,34
Aneka komoditas dan jasa/Goods and services	29,08	29,28
Pakaian, alas kaki, dan tutup kepala/Clothing, footwear, and headgear	4,52	4,17
Komoditas tahan lama/Durable goods	11,52	10,52
Pajak, pungutan, dan asuransi/Taxes and insurance	6,61	8,73
Keperluan pesta dan upacara/kenduri/Parties and ceremonies	7,70	3,96
<b>Jumlah bukan makanan/Total non-food</b>	<b>60,24</b>	<b>59,57</b>
<b>Jumlah/Total</b>	<b>100,00</b>	<b>100,00</b>

Sumber/Source: BPS, Survei Sosial Ekonomi Nasional (Susenas) Maret/BPS-Statistics Indonesia, National Socioeconomic Survey March

**Tabel**  
**Table** 10.3

**Rata-rata Pengeluaran per Kapita Sebulan dan Distribusi Pengeluaran Kriteria Bank Dunia di Kota Magelang, 2019 dan 2020**  
**Monthly Average Expenditure per Capita and Expenditure Distribution of World Bank Criteria in Magelang Municipality (Rupiahs), 2019 and 2020**

<b>Rata-rata Pengeluaran per Kapita Sebulan</b> <i>Monthly Average Expenditure per Capita</i>	<b>2019</b>	<b>2020</b>
(1)	(2)	(3)
40 persen penduduk berpendapatan rendah	522 341	535 672
40 persen penduduk berpendapatan menengah	1 289 132	1 213 382
20 persen penduduk berpendapatan tinggi	3 232 113	3 086 057
<b>Jumlah/Total</b>	<b>1 373 329</b>	<b>1 317 746</b>

Sumber/Source: BPS, Survei Sosial Ekonomi Nasional (Susenas) Maret/BPS-Statistics Indonesia, National Socioeconomic Survey March





# PERDAGANGAN

## TRADE



**TRADISIONAL**  
**5 UNIT**



**MINIMARKET**  
**21 UNIT**



**SUPERMARKET**  
**6 UNIT**



**GROSIR**  
**18 UNIT**

## JUMLAH PASAR MENURUT JENISNYA



## PERSENTASE PENERBITAN SIUP 2020





**PENJELASAN TEKNIS****TECHNICAL NOTES**

- |  |  |
|--|--|
| <p>1. Sistem pencatatan Statistik Ekspor dan Impor adalah "General Trade" dengan wilayah pencatatan meliputi seluruh wilayah kepabeanan Indonesia.</p> | <p>1. <i>The recording of export and import statistics is based on General Trade System covering all Indonesian customs areas.</i></p>   |
| <p>2. Pengesahan dokumen kepabeanan ekspor dan impor dilakukan oleh Bea dan Cukai berdasarkan Persetujuan Muat/Bongkar Barang.</p>                     | <p>2. <i>The carry-over system is used in processing Indonesian export and import documents. Documents are processed one month after the current month, while those received later will be processed for the succeeding month. This means previous documents received in the current month will be treated as processed documents.</i></p> |
| <p>3. Jenis komoditi adalah barang ekspor yang dicatat sesuai kode Harmonized System (HS)</p>  | <p>3. <i>Type commodity is exported goods recorded based on Harmonized System (HS) code.</i></p>   |

**ULASAN**

Jenis komoditas yang berhasil diproduksi di Kota Magelang dan hasilnya diekspor adalah komoditas Plastik (Joyoboyo). Volume ekspor dan nilai ekspor komoditas tersebut cukup fluktuatif setiap tahunnya.

Selama tahun 2020 (semester 1), DPMPPTSP Kota Magelang mengeluarkan surat ijin usaha perdagangan sebanyak 42 usaha. Semua surat ijin tersebut benar-benar sebagai pengajuan baru.

Terdapat 5 unit pasar tradisional yang ada di Kota Magelang. Terdapat 21 unit usaha minimarket, 6 unit usaha supermarket, dan 18 unit usaha yang masuk kategori grosir.

**DESCRIPTION**

*Types of commodities that were produced in Magelang and the result exported are plastics (Joyoboyo). Export volume and export value of these commodities is quite fluktuatif annually.*

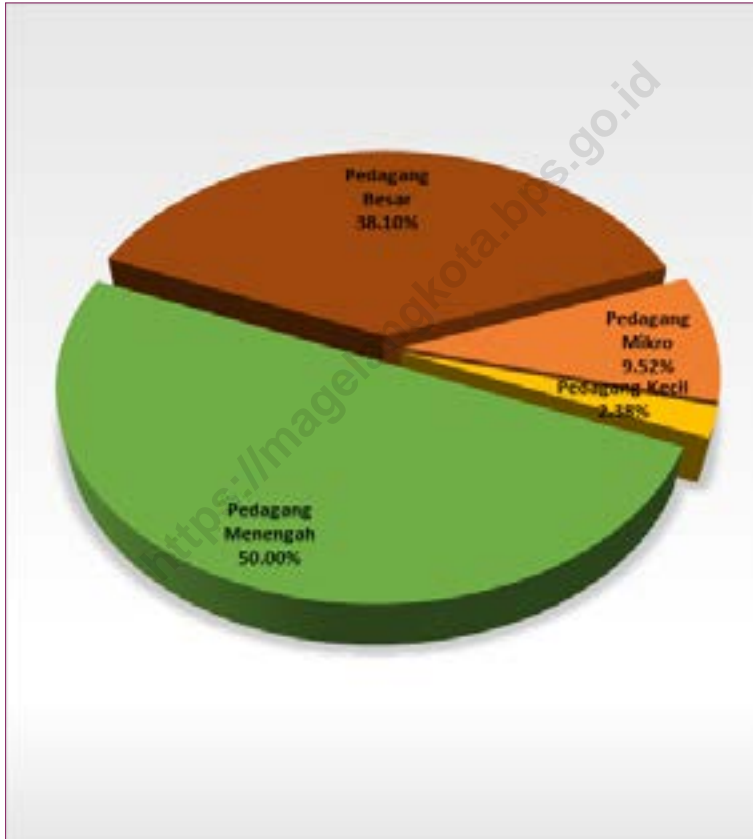
*During 2020 (first semester), DPMPPTSP Magelang Municipality issued a trading permit as many as 42 businesses. All of the license is really a new submission.*

*There are five units of traditional markets in the Municipality of Magelang. There are 21 units of businesses minimarket, 6 supermarkets and 18 units were categorized as wholesale.*

**Gambar** 11.1  
**Figures**

**Persentase Penerbitan Surat Ijin Usaha Perdagangan (SIUP) menurut Klasifikasi Pedagang di Kota Magelang, 2020**

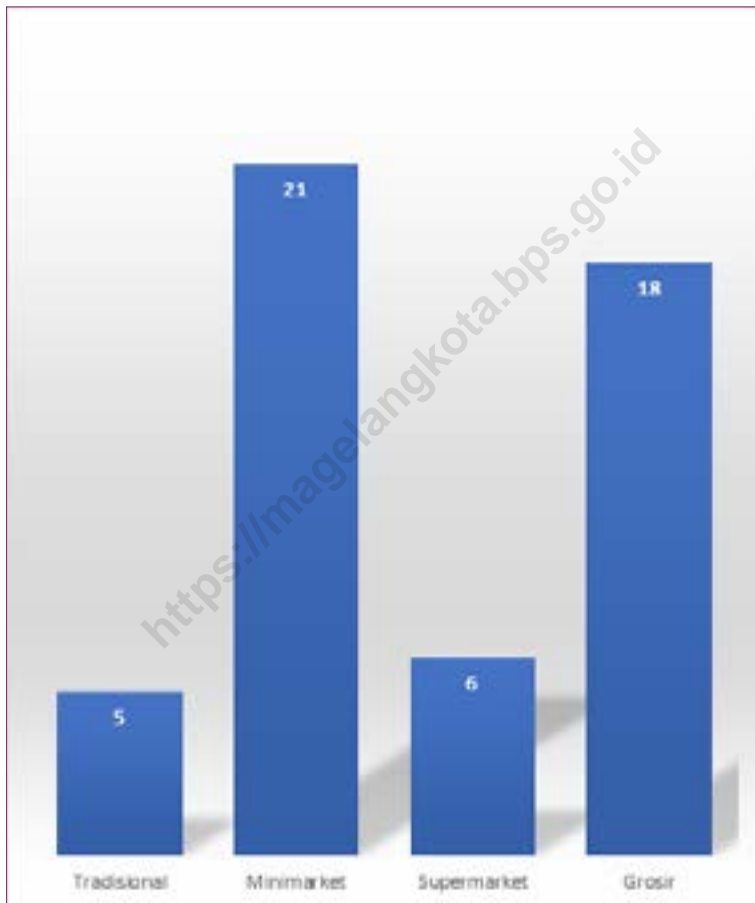
***Percentages of Issuance of Permit by Type of Licensing Issued by Investment and One Stop Integrated Service Department of Magelang Municipality, 2020***



Catatan/Note: 2020: Data semester 1/Data first semester

Sumber/Source : Dinas Penanaman Modal dan Pelayanan Terpadu Satu Pintu Kota Magelang/ Investment and One Stop Integrated Service Department of Magelang Municipality

**Gambar** 11.2 **Jumlah Pasar menurut Jenis Pasar di Kota Magelang, 2020**  
**Figures** **Number of Market by Type Market in Magelang Municipality, 2020**



Catatan/Note: 2020: Data semester 1/Data first semester

Sumber/Source : Dinas Perindustrian dan Perdagangan Kota Magelang/ Industry and Trading Service of Magelang Municipality

**Tabel**  
**Table** 11.1

**Jumlah Sarana Perdagangan Menurut Jenisnya di Kota  
Magelang, 2017–2020**  
**Number of Trading Facilities by Type of Facility in Magelang  
Municipality, 2017–2020**

<b>Jenis Sarana Perdagangan</b> <b>Type of Trading Facilities</b>	<b>2017</b>	<b>2018</b>	<b>2019</b>	<b>2020</b>
(1)	(2)	(3)	(4)	(5)
Pasar/Market	...	...	...	...
Toko/Store	...	...	...	...
Kios	...	...	...	...
Warung	...	...	...	...
<b>Jumlah/Total</b>	...	...	...	...

Catatan/Note: 2020: Data semester 1/Data first semester

Sumber/Source: Dinas Perindustrian dan Perdagangan Kota Magelang/ Industry and Trading Service of Magelang Municipality



**Tabel**  
**Table** 11.2**Jumlah Pasar menurut Kecamatan dan Jenis Pasar di Kota  
Magelang Tahun 2020**  
**Number of Market by Subdistrict and Type Market in  
Magelang Municipality, 2020**

Kecamatan Subdistrict	Tradisional Traditional	Modern Modern		
		Minimarket Minimarket	Supermarket Supermarket	Grosir Wholesaler
(1)	(2)	(3)	(4)	(5)
Magelang Selatan	3	7	2	10
Magelang Tengah	1	7	3	6
Magelang Utara	1	6	2	1
<b>Kota Magelang</b>	<b>5</b>	<b>20</b>	<b>7</b>	<b>17</b>

Sumber/Source: Dinas Perindustrian dan Perdagangan Kota Magelang / Industry and Trading Service of Magelang Municipality

**Tabel**  
**Table** 11.3

**Volume Ekspor menurut Jenis Komoditas di Kota  
Magelang Tahun 2019 dan 2020**  
*Volume Exports by Type of Commodity in Magelang  
Municipality, 2019 and 2020*

Jenis Komoditi <i>Kind of Product</i>	Satuan	2019	2020
(1)	(2)	(3)	(4)
Plastik (Joyoboyo)	Kilogram-meter (KGM)	1 338 691	868 435
Kerang Laminasi	Pieces (Pcs)	...	...
Laminating Board	m3	...	...

Sumber/Source: Dinas Perindustrian dan Perdagangan Kota Magelang/ *Industry and Trading Service of Magelang Municipality*

**Tabel**  
**Table** 11.4**Nilai Ekspor menurut Jenis Komoditas di Kota Magelang  
Tahun 2019 dan 2020**  
**Value Exports by Type of Commodity in Magelang  
Municipality, 2019 and 2020**

Jenis Komoditi Kind of Product	Satuan	2019	2020
(1)	(2)	(3)	(4)
Plastik (Joyoboyo)	US \$	1 993 648	1 488 481
Kerang Laminasi	Rp	...	...
Laminating Board	US \$	...	...

Sumber/Source: Dinas Perindustrian dan Perdagangan Kota Magelang/ Industry and Trading Service of Magelang Municipality

**Tabel**  
**Table** 11.5**Jumlah Penerbitan Surat Ijin Usaha Perdagangan (SIUP)  
menurut Klasifikasi Pedagang di Kota Magelang, 2020**  
**Number of Issuance of Permit by Type of Licensing Issued by  
Investment and One Stop Integrated Service Department of  
Magelang Municipality, 2020**

Jenis Komoditi <i>Kind of Product</i>	Baru <i>New</i>	Perpanjangan <i>Extension</i>	Rehab <i>Update</i>	Jumlah <i>Total</i>
(1)	(2)	(3)	(4)	(5)
1. Pedagang Mikro	4	-	-	4
2. Pedagang Kecil	1	-	-	1
3. Pedagang Menengah	21	-	-	21
4. Pedagang Besar	16	-	-	16
<b>Jumlah/Total</b>	<b>42</b>	<b>-</b>	<b>-</b>	<b>42</b>

Catatan/Note: 2020: Data semester 1/Data first semester

Sumber/Source: Dinas Penanaman Modal dan Pelayanan Terpadu Satu Pintu Kota Magelang/ Investment and One Stop Integrated Service Department of Magelang Municipality

**Tabel**  
**Table** 11.6**Jumlah Tanda Daftar Perusahaan di Kota Magelang, 2017-2020**  
**Number of Certificate of Company Registration in Magelang Municipality, 2017-2020**

<b>Jenis Komoditi</b> <b>Kind of Product</b>	<b>2017</b>	<b>2018</b>	<b>2019</b>	<b>2020</b>
(1)	(2)	(3)	(4)	(5)
1. Perseroan Terbatas	45	15	17	27
2. Koperasi	3	2	5	3
3. CV	53	37	57	70
4. FA	-	-	-	-
5. Usaha Perorangan	54	29	74	18
6. Badan Usaha Lainnya	-	2	2	9
<b>Jumlah/Total</b>	<b>155</b>	<b>85</b>	<b>155</b>	<b>127</b>

Sumber/Source: Dinas Penanaman Modal dan Pelayanan Terpadu Satu Pintu Kota Magelang/ *Investment and One Stop Integrated Service Department of Magelang Municipality*

**Tabel**  
**Table** 11.7

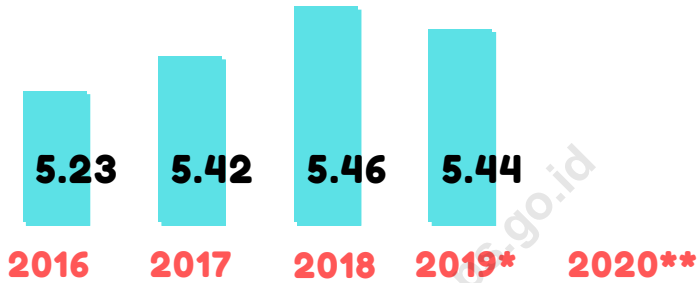
**Jumlah Penerbitan Surat Izin menurut Jenis Perizinan yang Dikeluarkan oleh Dinas Penanaman Modal dan Pelayanan Terpadu Satu Pintu Kota Magelang, 2017-2020**  
**Number of Issuance of Permit by Type of Licensing Issued by Investment and One Stop Integrated Service Department of Magelang Municipality, 2017-2020**

<b>Jenis Komoditi</b> <b>Kind of Product</b>	<b>2017</b>	<b>2018</b>	<b>2019</b>	<b>2020</b>
(1)	(2)	(3)	(4)	(5)
Izin Usaha Industri (IUI)	3	2	-	31
Tanda Daftar Industri (TDI)	2	-	-	-
Tanda Daftar Gedung (TDG)	10	7	4	-
Izin Mendirikan Bangunan (IMB)	84	164	89	142
Balik Nama/Perubahan IMB	86	15	44	14
Pemutihan IMB	-	200	-	119
Izin Usaha Jasa Konstruksi	48	26	15	54
<b>Jumlah/Total</b>	<b>233</b>	<b>414</b>	<b>152</b>	<b>360</b>

Sumber/Source: Dinas Penanaman Modal dan Pelayanan Terpadu Satu Pintu Kota Magelang/ *Investment and One Stop Integrated Service Department of Magelang Municipality*



# SISTEM NERACA REGIONAL SYSTEM OF REGIONAL ACCOUNTS



## LAJU PERTUMBUHAN PDRB

**-2.45**

### PDRB LAPANGAN USAHA ADHB (milyar rupiah)

2016	: 7,023.90
2017	: 7,606.07
2018	: 8,201.32
2019*	: 8,809.78
2020**	: 8,721.96

### PDRB LAPANGAN USAHA ADHK (milyar rupiah)

2016	: 5,521.52
2017	: 5,820.53
2018	: 6,138.62
2019*	: 6,472.53
2020**	: 6,314.04



\* angka sementara  
\*\* angka sangat sementara

Sumber/Source: Badan Pusat Statistik Kota Magelang/ BPS-Statistics of Magelang Municipality







**PENJELASAN TEKNIS****TECHNICAL NOTES**

1. Penghitungan statistik neraca nasional mengikuti buku petunjuk yang diterbitkan oleh Perserikatan Bangsa Bangsa (PBB) dikenal sebagai Sistem Neraca Nasional (SNN), SNN adalah rekomendasi internasional tentang bagaimana menyusun ukuran aktivitas ekonomi yang sesuai dengan standar neraca baku yang didasarkan pada prinsip-prinsip ekonomi, Rekomendasi yang dimaksud dinyatakan dalam sekumpulan konsep, definisi, klasifikasi, dan aturan neraca yang disepakati secara internasional dalam mengukur indikator tertentu seperti Produk Domestik Regional Bruto (PDRB), Salah satu bentuk adaptasi pencatatan statistik nasional adalah melakukan perubahan tahun dasar PDRB Kota Magelang dari tahun 2000 ke 2010, Perubahan tahun dasar PDRB dilakukan seiring dengan mengadopsi rekomendasi PBB yang tertuang dalam Sistem Neraca Nasional 2008 (SNA 2008),
  2. Produk Domestik Bruto pada tingkat nasional serta Produk Domestik Regional Bruto (PDRB) pada tingkat regional (provinsi) menggambarkan kemampuan suatu wilayah untuk menciptakan nilai tambah pada suatu waktu tertentu, Untuk menyusun PDB
1. *The method used to estimate national accounts statistics is based on the standard guidelines formed by United Nation known as System of National Accounts (SNA), SNA is the internationally agreed standard set of recommendations on how to compile measures of economic activity in accordance with strict accounting conventions based on economic principles, The recommendations are expressed in term of a set of concepts, definitions, classifications and accounting rules that comprise the internationally agreed standard for measuring indicators such as Gross Domestic Product (GDP), One of the improvement in the national statistical system is to rebase GDP form base year 2000 to 2010 in order to capture current economic condition, It is in line with the United Nations (UN) recommendation on 2008 SNA,*
  2. *The basic measure of the value added arising from economic activity is known as Gross Domestic Product at the national level and Gross Regional Domestic Product (GRDP) at the regional level (provinces/regencies/municipalities), To compile*

maupun PDRB digunakan 2 pendekatan, yaitu lapangan usaha dan pengeluaran, Keduanya menyajikan komposisi data nilai tambah dirinci menurut sumber kegiatan ekonomi (lapangan usaha) dan menurut komponen penggunaannya, PDB maupun PDRB dari sisi lapangan usaha merupakan penjumlahan seluruh komponen nilai tambah bruto yang mampu diciptakan oleh sektor-sektor ekonomi atas berbagai aktivitas produksinya, Sedangkan dari sisi pengeluaran menjelaskan tentang penggunaan dari nilai tambah tersebut,

*these statistics, two approaches have been used, i.e, "production approach" and "expenditure approach"; The first approach is to measure value added produced by various kinds of economic activities, while the second approach is to measure final uses of the country's output, In other words, GDP/GRDP is the sum of total value added produced by all economic industries (activities) and the way of using it,*

3. PDRB menurut lapangan usaha mengalami perubahan klasifikasi dari 9 lapangan usaha menjadi 17 lapangan usaha, PDRB menurut lapangan usaha dirinci menurut total nilai tambah dari seluruh sektor ekonomi yang mencakup lapangan usaha Pertanian, Kehutanan, dan Perikanan; Pertambangan dan Penggalian; Industri Pengolahan; Pengadaan Listrik dan Gas; Pengadaan Air, Pengelolaan Sampah, Limbah dan Daur Ulang; Konstruksi; Perdagangan Besar dan Eceran, Reparasi Mobil dan Sepeda Motor; Transportasi dan Pergudangan; Penyediaan Akomodasi dan Makan Minum; Informasi dan Komunikasi; Jasa Keuangan dan Asuransi; Real Estat; Jasa
3. *GDP by industry classification changes from 9 sectors to 17 industries, GDP by industry is classified by types of economic activities such as Agriculture, Forestry and Fishing; Mining and Quarrying; Manufacturing; Electricity and Gas; Water supply, Sewerage, Waste Management and Remediation Activities; Construction; Wholesale and Retail Trade; Repair of Motor Vehicles and Motorcycles; Transportation and Storage; Accommodation and Food Service Activities; Information and Communication; Financial and Insurance Activities; Real Estate Activities; Business Activities; Public Administration; Defence and Compulsory Social Security;*

Perusahaan; Administrasi Pemerintahan, Pertahanan dan Jaminan Sosial Wajib; Jasa Pendidikan; Jasa Kesehatan dan Kegiatan Sosial; dan Jasa lainnya,

*Education; Human Health and Social Work Activities; and Other Services Activities,*

4. Produk Domestik Regional Bruto maupun agregat turunannya disajikan dalam 2 (dua) versi penilaian, yaitu atas dasar "harga berlaku" dan atas dasar "harga konstan", Disebut sebagai harga berlaku karena seluruh agregat dinilai dengan menggunakan harga pada tahun berjalan, sedangkan harga konstan penilaiannya didasarkan kepada harga satu tahun dasar tertentu, dalam publikasi ini digunakan harga tahun 2010,
  5. Laju pertumbuhan Produk Domestik Regional Bruto diperoleh dari perhitungan PDRB atas dasar harga konstan, Diperoleh dengan cara mengurangi nilai PDRB pada tahun ke-n terhadap nilai pada tahun ke n-1 (tahun sebelumnya), dibagi dengan nilai pada tahun ke n-1, dikalikan dengan 100 persen, Laju pertumbuhan menunjukkan perkembangan agregat pendapatan dari satu waktu tertentu terhadap waktu sebelumnya.
4. *GDP and its aggregations are presented in two forms: at current market prices and at constant base year market prices, in presenting current market prices, all aggregates are valued at current market prices, while base year constant market prices are shown by valuing all aggregates at fixed base year prices, Year of 2010 is used as the base year in this publication,*
  5. *Growth rate of Gross Domestic Product is derived from GDP at constant market prices, it is obtained by subtracting the value of GDP year n with the value of GDP year n-1, divided by the value of GDP year n-1 then multiplied by 100 percent, the growth rate of GDP explains the income growth during the given period.*

**ULASAN**

Pertumbuhan ekonomi Kota Magelang tahun 2020 yang ditunjukkan oleh laju pertumbuhan Produk Domestik Regional Bruto (PDRB) atas dasar harga konstan 2010, tumbuh lebih lambat dari tahun sebelumnya, yaitu -2,45 persen (2019 = 5,44 persen).

Pertumbuhan riil sektoral tahun 2020 mengalami fluktuasi dari tahun sebelumnya. Pertumbuhan tertinggi dicapai oleh sektor Informasi dan Komunikasi sebesar 17,32 persen, namun peranannya terhadap PDRB hanya sebesar 6,29 persen. Sektor yang mengalami pertumbuhan paling rendah pada tahun 2020 adalah sektor Transportasi dan Pergudangan, yaitu sebesar -27,68 persen.

Sektor Konstruksi masih memberikan sumbangan tertinggi terhadap ekonomi Kota Magelang yaitu sebesar 16,79 persen, dengan laju pertumbuhan sebesar -1,70 persen. Sektor Industri Pengolahan juga merupakan sektor dominan yang memberikan sumbangan bagi perekonomian Kota Magelang sebesar 16,12 persen dengan pertumbuhan riil sebesar -0,21 persen.

Dari angka-angka indeks harga implisit PDRB dapat diketahui kenaikan harga dari waktu ke waktu baik secara agregat maupun secara sektoral. Secara agregat indeks implisit di Kota Magelang tahun 2020 sebesar 138,14. Sedangkan secara sektoral, pertumbuhan indeks

**DESCRIPTION**

*The economic growth in Magelang Municipality in 2020 that was presented by growth rate of GRDP at constant price 2010 showed a slower performance than the previous year. It was -2.45 percent (2019 = 5.44 percent).*

*In 2020, the real growth rate by sectoral showed fluktuative from the previous year. The sector of Information and Communication was the highest of growth which amounted 17.32 percent, however the contribution of GRDP only around 6.29 percent. Transportation and Storage sector was showed the lowest growth in 2020, it's recorded -27.68 percent.*

*The largest part of contribution on Magelang Municipality economy came from Construction were 16.79 percent, with the -1.70 percent of growth rate. In addition, the sector of Manufacturing as the main sector of economy, contributed of 16.12 percent with the real growth of -0.21 percent for Magelang Municipality economies.*

*The increasing of prices from one year to another year both agregatly or sectorally was presented from the implicit price index of Gross Regional Domestic Product. In 2020, the implicit index in Magelang Municipality according to agregat was 138.14. While according to sectoral, Transportation and Storage as the fastest growth of sector that upper than average of implicit index on Magelang Municipality which amounted to 3.49 percent. The sector of Electricity and Gas Procurement were*

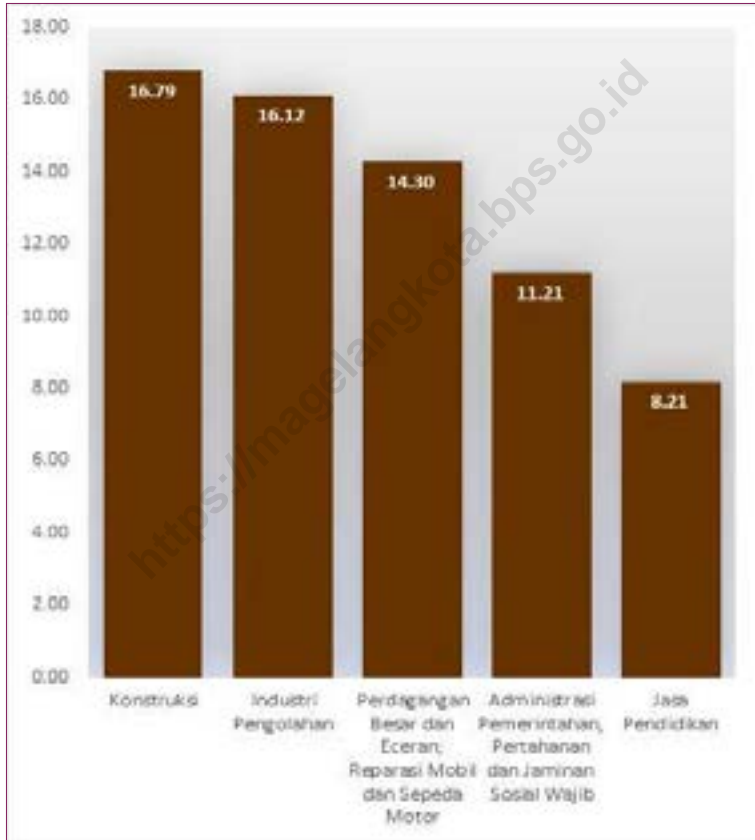
implisit yang paling cepat atau di atas angka rata-rata indeks implisit Kota Magelang pada tahun 2020 terjadi pada sektor Transportasi dan Pergudangan sebesar 3,49 persen. Sektor yang perkembangan indeks implisitnya paling lamban adalah sektor Pengadaan Listrik dan Gas yaitu sebesar -0,56 persen.

*the other sector had the slowly growth of implicit index which just to reached for -0.56 percent.*

<https://magelangkota.bps.go.id>

**Gambar** 12.1  
**Figures**

**Distribusi Persentase Produk Domestik Regional Bruto Atas Dasar Harga Berlaku Menurut Lapangan Usaha di Kota Magelang, 2020 (5 terbesar)**  
**Percentage Distribution of Gross Regional Domestic Product at Current Market Prices by Industry in Magelang Municipality, 2020 (5th biggest)**

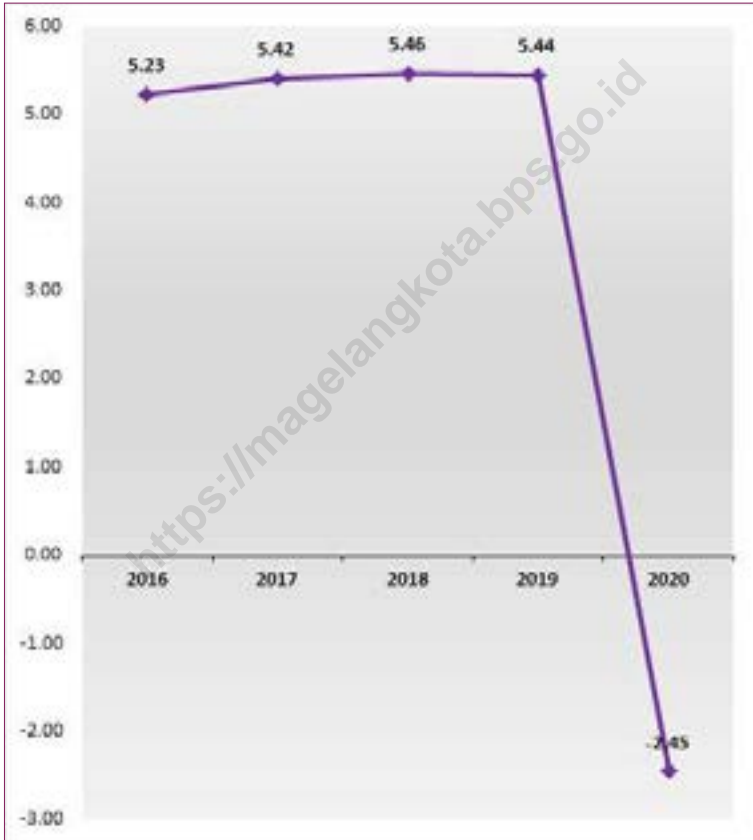


Catatan/Note: 2020: Angka sangat sementara / Very Preliminary

Sumber/Source: BPS, berbagai sensus, survei dan sumber lain/BPS-Statistics Indonesia, various census, survey, and other sources

**Gambar** 12.2  
**Figures**

**Laju Pertumbuhan Produk Domestik Regional Bruto Atas Dasar Harga Konstan 2010 Menurut Lapangan Usaha di Kota Magelang, 2016-2020 (persen)**  
**Growth Rate of Gross Regional Domestic Product at 2010 Constant Market Prices by Industry in Magelang Municipality, 2016-2020 (percent)**



Catatan/Note: 2019: Angka sementara / Preliminary Figures

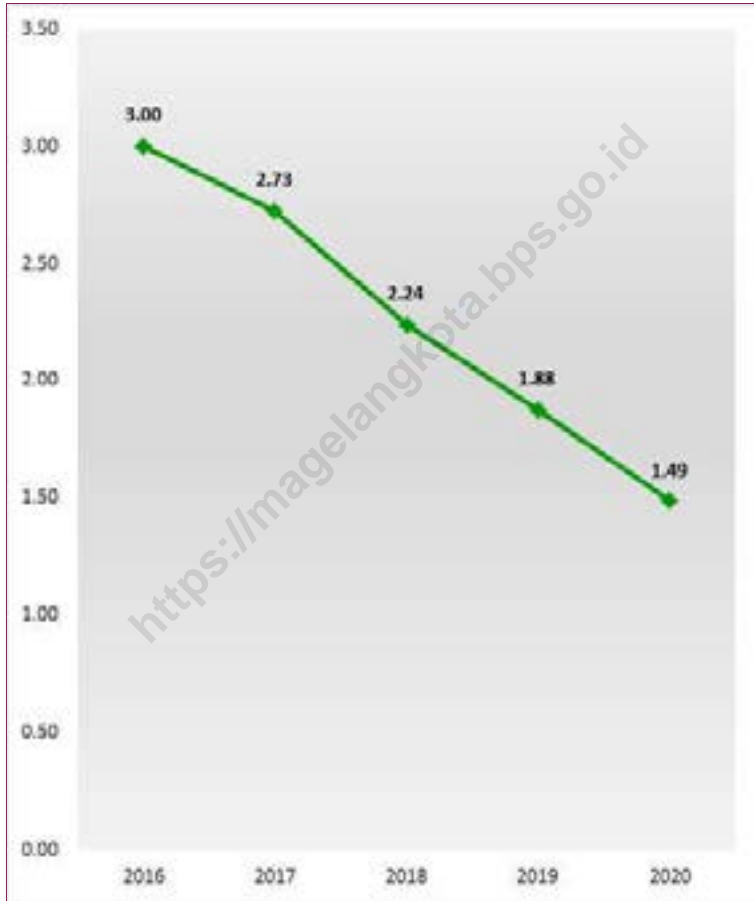
2020: Angka sangat sementara / Very Preliminary

Sumber/Source: BPS, berbagai sensus, survei dan sumber lain/BPS-Statistics Indonesia, various census, survey, and other sources



**Gambar** 12.3  
**Figures**

**Laju Implisit Produk Domestik Regional Bruto Menurut Lapangan Usaha di Kota Magelang, 2016-2020 (persen)**  
**Implicit Growth Rate of Gross Regional Domestic Product by Industry in Magelang Municipality, 2016-2020 (percent)**



Catatan/Note: 2019: Angka sementara / Preliminary Figures

2020: Angka sangat sementara / Very Preliminary

Sumber/Source: BPS, berbagai sensus, survei dan sumber lain/BPS-Statistics Indonesia, various census, survey, and other sources

**Tabel**  
**Table** 12.1.

**Produk Domestik Regional Bruto Atas Dasar Harga Berlaku Menurut Lapangan Usaha di Kota Magelang (miliar rupiah), 2016–2020**  
**Gross Regional Domestic Product at Current Market Prices by Industry in Magelang Municipality (billion rupiahs), 2016–2020**

	Lapangan Usaha/Industry	2016	2017	2018	2019 <sup>x</sup>	2020 <sup>xx</sup>
	(1)	(2)	(3)	(4)	(5)	(6)
A	Pertanian, Kehutanan, dan Perikanan/ <i>Agriculture, Forestry, and Fishing</i>	136,09	141,28	147,45	159,01	162,53
B	Pertambangan dan Penggalian/ <i>Mining and Quarrying</i>	-	-	-	-	-
C	Industri Pengolahan/ <i>Manufacturing</i>	1 136,28	1 221,42	1 297,36	1 375,35	1 405,96
D	Pengadaan Listrik dan Gas/ <i>Electricity and Gas</i>	19,61	22,16	24,29	25,72	26,03
E	Pengadaan Air; Pengelolaan Sampah, Limbah, dan Daur Ulang/ <i>Water Supply; Sewerage, Waste Management, and Remediation Activities</i>	8,98	9,47	9,96	10,54	11,15
F	Konstruksi/ <i>Construction</i>	1 163,18	1 255,48	1 376,76	1 479,44	1 464,63
G	Perdagangan Besar dan Eceran; Reparasi Mobil dan Sepeda Motor/ <i>Wholesale and Retail Trade; Repair of Motor Vehicles and Motorcycles</i>	1 007,69	1 086,88	1 181,00	1 277,41	1 247,27
H	Transportasi dan Pergudangan/ <i>Transportation and Storage</i>	474,05	509,10	546,59	602,54	450,95
I	Penyediaan Akomodasi dan Makan Minum/ <i>Accommodation and Food Service Activities</i>	419,99	450,61	485,96	534,35	486,57
J	Informasi dan Komunikasi/ <i>Information and Communication</i>	334,58	389,14	430,86	466,69	548,30

Lanjutan Tabel/*Continued Table* 12.1

	<b>Lapangan Usaha/Industry</b>	<b>2016</b>	<b>2017</b>	<b>2018</b>	<b>2019<sup>x</sup></b>	<b>2020<sup>xx</sup></b>
	(1)	(2)	(3)	(4)	(5)	(6)
K	Jasa Keuangan dan Asuransi/ <i>Financial and Insurance Activities</i>	361,80	394,84	422,78	445,53	452,31
L	Real Estat/ <i>Real Estate Activities</i>	225,25	241,88	262,14	275,95	276,30
M,N	Jasa Perusahaan/ <i>Business Activities</i>	24,81	27,65	30,70	34,34	32,86
O	Administrasi Pemerintahan, Pertahanan, dan Jaminan Sosial Wajib/ <i>Public Administration and Defence; Compulsory Social Security</i>	845,34	893,11	933,68	978,45	977,45
P	Jasa Pendidikan/ <i>Education</i>	529,91	590,55	643,23	699,73	716,14
Q	Jasa Kesehatan dan Kegiatan Sosial/ <i>Human Health and Social Work Activities</i>	195,77	216,14	236,02	255,76	285,57
R,S,T,U	Jasa Lainnya/ <i>Other Services Activities</i>	140,56	156,36	172,57	188,98	177,95
	<b>Produk Domestik Regional Bruto/<i>Gross Regional Domestic Product</i></b>	<b>7 023,90</b>	<b>7 606,07</b>	<b>8 201,33</b>	<b>8 809,79</b>	<b>8 721,97</b>

Sumber/*Source*: BPS, berbagai sensus, survei dan sumber lain/*BPS-Statistics Indonesia, various census, survey, and other sources*

**Tabel**  
**Table** 12.2

**Produk Domestik Regional Bruto Atas Dasar Harga Konstan 2010 Menurut Lapangan Usaha di Kota Magelang (miliar rupiah), 2016–2020**  
**Gross Regional Domestic Product at 2010 Constant Market Prices by Industry in Magelang Municipality (billion rupiahs), 2016–2020**

	<b>Lapangan Usaha/Industry</b>	<b>2016</b>	<b>2017</b>	<b>2018</b>	<b>2019<sup>x</sup></b>	<b>2020<sup>xx</sup></b>
	(1)	(2)	(3)	(4)	(5)	(6)
A	Pertanian, Kehutanan, dan Perikanan/ <i>Agriculture, Forestry, and Fishing</i>	106,74	108,87	109,81	115,48	115,91
B	Pertambangan dan Penggalian/ <i>Mining and Quarrying</i>	-	-	-	-	-
C	Industri Pengolahan/ <i>Manufacturing</i>	828,14	864,27	894,35	934,87	932,91
D	Pengadaan Listrik dan Gas/ <i>Electricity and Gas</i>	19,09	19,89	21,15	22,38	22,78
E	Pengadaan Air; Pengelolaan Sampah, Limbah, dan Daur Ulang/ <i>Water Supply; Sewerage, Waste Management, and Remediation Activities</i>	7,87	8,23	8,57	8,91	8,87
F	Konstruksi/ <i>Construction</i>	907,49	952,20	1 000,73	1 043,12	1 025,39
G	Perdagangan Besar dan Eceran; Reparasi Mobil dan Sepeda Motor/ <i>Wholesale and Retail Trade; Repair of Motor Vehicles and Motorcycles</i>	844,74	889,69	941,85	994,03	959,22
H	Transportasi dan Pergudangan/ <i>Transportation and Storage</i>	418,76	443,25	472,09	511,37	369,82
I	Penyediaan Akomodasi dan Makan Minum/ <i>Accommodation and Food Service Activities</i>	318,04	337,69	360,97	392,23	354,87
J	Informasi dan Komunikasi/ <i>Information and Communication</i>	347,34	386,75	427,61	458,26	537,63

Lanjutan Tabel/*Continued Table 12.2*

	<b>Lapangan Usaha/Industry</b>	<b>2016</b>	<b>2017</b>	<b>2018</b>	<b>2019<sup>x</sup></b>	<b>2020<sup>xx</sup></b>
	(1)	(2)	(3)	(4)	(5)	(6)
K	Jasa Keuangan dan Asuransi/ <i>Financial and Insurance Activities</i>	272,24	284,96	295,08	306,27	309,95
L	Real Estat/ <i>Real Estate Activities</i>	196,82	206,10	217,34	224,78	223,75
M,N	Jasa Perusahaan/ <i>Business Activities</i>	19,45	20,97	22,68	24,65	23,11
O	Administrasi Pemerintahan, Pertahanan, dan Jaminan Sosial Wajib/ <i>Public Administration and Defence; Compulsory Social Security</i>	615,02	629,05	650,26	672,48	661,86
P	Jasa Pendidikan/ <i>Education</i>	360,68	386,31	409,90	434,62	433,75
Q	Jasa Kesehatan dan Kegiatan Sosial/ <i>Human Health and Social Work Activities</i>	144,79	157,41	169,72	180,51	196,10
R,S,T,U	Jasa Lainnya/ <i>Other Services Activities</i>	114,31	124,89	136,51	148,58	138,14
	<b>Produk Domestik Regional Bruto/<i>Gross Regional Domestic Product</i></b>	<b>5 521,53</b>	<b>5 820,53</b>	<b>6 138,62</b>	<b>6 472,54</b>	<b>6 314,05</b>

Sumber/*Source*: BPS, berbagai sensus, survei dan sumber lain/*BPS-Statistics Indonesia, various census, survey, and other sources*

**Tabel**  
**Table** 12.3

**Distribusi Persentase Produk Domestik Regional Bruto Atas Dasar Harga Berlaku Menurut Lapangan Usaha di Kota Magelang, 2016–2020**  
**Percentage Distribution of Gross Regional Domestic Product at Current Market Prices by Industry in Magelang Municipality, 2016–2020**

	Lapangan Usaha/Industry	2016	2017	2018	2019 <sup>x</sup>	2020 <sup>xx</sup>
	(1)	(2)	(3)	(4)	(5)	(6)
A	Pertanian, Kehutanan, dan Perikanan/ <i>Agriculture, Forestry, and Fishing</i>	1,94	1,86	1,80	1,80	1,86
B	Pertambangan dan Penggalian/ <i>Mining and Quarrying</i>	-	-	-	-	-
C	Industri Pengolahan/ <i>Manufacturing</i>	16,18	16,06	15,82	15,61	16,12
D	Pengadaan Listrik dan Gas/ <i>Electricity and Gas</i>	0,28	0,29	0,30	0,29	0,30
E	Pengadaan Air; Pengelolaan Sampah, Limbah, dan Daur Ulang/ <i>Water Supply; Sewerage, Waste Management, and Remediation Activities</i>	0,13	0,12	0,12	0,12	0,13
F	Konstruksi/ <i>Construction</i>	16,56	16,51	16,79	16,79	16,79
G	Perdagangan Besar dan Eceran; Reparasi Mobil dan Sepeda Motor/ <i>Wholesale and Retail Trade; Repair of Motor Vehicles and Motorcycles</i>	14,35	14,29	14,40	14,50	14,30
H	Transportasi dan Pergudangan/ <i>Transportation and Storage</i>	6,75	6,69	6,66	6,84	5,17
I	Penyediaan Akomodasi dan Makan Minum/ <i>Accommodation and Food Service Activities</i>	5,98	5,92	5,93	6,07	5,58
J	Informasi dan Komunikasi/ <i>Information and Communication</i>	4,76	5,12	5,25	5,30	6,29
K	Jasa Keuangan dan Asuransi/ <i>Financial and Insurance Activities</i>	5,15	5,19	5,15	5,06	5,19

Lanjutan Tabel/*Continued Table* 12.3

Lapangan Usaha/ <i>Industry</i>		2016	2017	2018	2019 <sup>x</sup>	2020 <sup>xx</sup>
(1)		(2)	(3)	(4)	(5)	(6)
L	Real Estat/ <i>Real Estate Activities</i>	3,21	3,18	3,20	3,13	3,17
M,N	Jasa Perusahaan/ <i>Business Activities</i>	0,35	0,36	0,37	0,39	0,38
O	Administrasi Pemerintahan, Pertahanan, dan Jaminan Sosial Wajib/ <i>Public Administration and Defence; Compulsory Social Security</i>	12,04	11,74	11,38	11,11	11,21
P	Jasa Pendidikan/ <i>Education</i>	7,54	7,76	7,84	7,94	8,21
Q	Jasa Kesehatan dan Kegiatan Sosial/ <i>Human Health and Social Work Activities</i>	2,79	2,84	2,88	2,90	3,27
R,S,T,U	Jasa Lainnya/ <i>Other Services Activities</i>	2,00	2,06	2,10	2,15	2,04
<b>Produk Domestik Regional Bruto/<i>Gross Regional Domestic Product</i></b>		<b>100,00</b>	<b>100,00</b>	<b>100,00</b>	<b>100,00</b>	<b>100,00</b>

Sumber/*Source*: BPS, berbagai sensus, survei dan sumber lain/*BPS-Statistics Indonesia, various census, survey, and other sources*

**Tabel**  
**Table** 12.4

**Laju Pertumbuhan Produk Domestik Regional Bruto Atas Dasar Harga Konstan 2010 Menurut Lapangan Usaha di Kota Magelang (persen), 2017–2020**  
**Growth Rate of Gross Regional Domestic Product at 2010 Constant Market Prices by Industry in Magelang Municipality (percent), 2017–2020**

	Lapangan Usaha/Industry	2017	2018	2019 *	2020**
	(1)	(2)	(3)	(4)	(5)
A	Pertanian, Kehutanan, dan Perikanan/ <i>Agriculture, Forestry, and Fishing</i>	2,00	0,86	5,17	0,37
B	Pertambangan dan Penggalian/ <i>Mining and Quarrying</i>	-	-	-	-
C	Industri Pengolahan/ <i>Manufacturing</i>	4,36	3,48	4,53	-0,21
D	Pengadaan Listrik dan Gas/ <i>Electricity and Gas</i>	4,20	6,35	5,82	1,80
E	Pengadaan Air; Pengelolaan Sampah, Limbah, dan Daur Ulang/ <i>Water Supply; Sewerage, Waste Management, and Remediation Activities</i>	4,58	4,14	4,03	-0,47
F	Konstruksi/ <i>Construction</i>	4,93	5,10	4,24	-1,70
G	Perdagangan Besar dan Eceran; Reparasi Mobil dan Sepeda Motor/ <i>Wholesale and Retail Trade; Repair of Motor Vehicles and Motorcycles</i>	5,32	5,86	5,54	-3,50
H	Transportasi dan Pergudangan/ <i>Transportation and Storage</i>	5,85	6,51	8,32	-27,68
I	Penyediaan Akomodasi dan Makan Minum/ <i>Accommodation and Food Service Activities</i>	6,18	6,90	8,66	-9,52
J	Informasi dan Komunikasi/ <i>Information and Communication</i>	11,35	10,57	7,17	17,32
K	Jasa Keuangan dan Asuransi/ <i>Financial and Insurance Activities</i>	4,67	3,55	3,79	1,20
L	Real Estat/ <i>Real Estate Activities</i>	4,71	5,46	3,42	-0,46
M,N	Jasa Perusahaan/ <i>Business Activities</i>	7,84	8,16	8,68	-6,26



Lanjutan Tabel/*Continued Table 12.4*

<b>Lapangan Usaha/Industry</b>		<b>2017</b>	<b>2018</b>	<b>2019 *</b>	<b>2020**</b>
	<b>(1)</b>	<b>(2)</b>	<b>(3)</b>	<b>(4)</b>	<b>(5)</b>
0	Administrasi Pemerintahan, Pertahanan, dan Jaminan Sosial Wajib/ <i>Public Administration and Defence; Compulsory Social Security</i>	2,28	3,37	3,42	-1,58
P	Jasa Pendidikan/ <i>Education</i>	7,10	6,11	6,03	-0,20
Q	Jasa Kesehatan dan Kegiatan Sosial/ <i>Human Health and Social Work Activities</i>	8,72	7,82	6,36	8,63
R,S,T,U	Jasa Lainnya/ <i>Other Services Activities</i>	9,26	9,30	8,84	-7,03
<b>Produk Domestik Regional Bruto/<i>Gross Regional Domestic Product</i></b>		<b>5,42</b>	<b>5,46</b>	<b>5,44</b>	<b>-2,45</b>

Sumber/*Source*: BPS, berbagai sensus, survei dan sumber lain/*BPS-Statistics Indonesia, various census, survey, and other sources*

**Tabel**  
**Table** 12.5

**Produk Domestik Regional Bruto Atas Dasar Harga Berlaku Menurut Jenis Pengeluaran di Kota Magelang (juta rupiah), 2016–2020**  
**Gross Regional Domestic Product at Current Market Prices by Type of Expenditure in Magelang Municipality (million rupiahs), 2016–2020**

<b>Jenis Pengeluaran</b> <b>Type of Expenditure</b>	<b>2016</b>	<b>2017</b>	<b>2018</b>	<b>2019<sup>*</sup></b>	<b>2020<sup>xx</sup></b>
(1)	(2)	(3)	(4)	(5)	(6)
Pengeluaran Konsumsi Rumah Tangga <i>Household Consumption Expenditure</i>	3 968 957,52	4 265 950,56	4 582 514,70	4 941 300,63	4 987 232,70
Pengeluaran Konsumsi LNPR <i>NPISH Consumption Expenditure</i>	89 943,37	95 207,58	105 064,64	117 661,89	119 069,55
Pengeluaran Konsumsi Pemerintah <i>Government Consumption Expenditure</i>	1 361 080,68	1 464 837,70	1 532 830,88	1 595 211,46	1 552 136,57
Pembentukan Modal Tetap Bruto <i>Gross Fixed Capital Formation</i>	3 459 854,74	3 754 540,39	4 226 016,14	4 568 883,95	4 328 126,24
Perubahan Inventori <i>Changes in Inventories</i>	119 399,88	110 320,99	130 044,47	94 007,98	88 254,69
Net Ekspor Barang dan Jasa <i>Net Exports of Goods and Services</i>	-1 975 336,11	-2 084 786,69	-2 375 142,12	-2 507 280,31	-2 352 851,29
<b>Produk Domestik Regional Bruto/Gross Regional Domestic Product</b>	<b>7 023 900,08</b>	<b>7 606 070,53</b>	<b>8 201 328,71</b>	<b>8 809 785,60</b>	<b>8 721 968,47</b>

Sumber/Source: BPS, berbagai sensus, survei dan sumber lain/BPS-Statistics Indonesia, various census, survey, and other sources

**Tabel**  
**Table** 12.6

**Produk Domestik Regional Bruto Atas Dasar Harga Konstan 2010 Menurut Jenis Pengeluaran di Kota Magelang (juta rupiah), 2016–2020**  
**Gross Regional Domestic Product at 2010 Constant Market Prices by Type of Expenditure in Magelang Municipality (million rupiahs), 2016–2020**

<b>Jenis Pengeluaran</b> <b>Type of Expenditure</b>	<b>2016</b>	<b>2017</b>	<b>2018</b>	<b>2019<sup>*</sup></b>	<b>2020<sup>xx</sup></b>
(1)	(2)	(3)	(4)	(5)	(6)
Pengeluaran Konsumsi Rumah Tangga <i>Household Consumption Expenditure</i>	3 064 592,79	3 210 840,93	3 363 482,19	3 515 953,74	3 503 588,20
Pengeluaran Konsumsi LNPRT <i>NPISH Consumption Expenditure</i>	63 969,58	66 317,52	71 540,04	78 371,22	77 940,22
Pengeluaran Konsumsi Pemerintah <i>Government Consumption Expenditure</i>	911 508,83	946 073,31	975 158,65	1 008 884,20	986 127,84
Pembentukan Modal Tetap Bruto <i>Gross Fixed Capital Formation</i>	2 575 598,00	2 718 446,34	2 921 113,44	3 055 040,77	2 891 107,82
Perubahan Inventori <i>Changes in Inventories</i>	87 351,64	61 524,35	64 672,89	64 898,08	120 897,51
Net Ekspor Barang dan Jasa <i>Net Exports of Goods and Services</i>	-1 181 495,30	-1 182 670,45	-1 257 344,46	-1 250 608,50	-1 265 614,24
<b>Produk Domestik Regional Bruto/Gross Regional Domestic Product</b>	<b>5 521 525,54</b>	<b>5 820 532,00</b>	<b>6 138 622,75</b>	<b>6 472 539,51</b>	<b>6 314 047,34</b>

Sumber/Source: BPS, berbagai sensus, survei dan sumber lain/BPS-Statistics Indonesia, various census, survey, and other sources

**Tabel**  
**Table** 12.7

**Distribusi Persentase Produk Domestik Regional Bruto Atas Dasar Harga Berlaku Menurut Jenis Pengeluaran di Kota Magelang, 2016–2020**  
**Percentage Distribution of Gross Regional Domestic Product at Current Market Prices by Type of Expenditure in Magelang Municipality, 2016–2020**

<b>Jenis Pengeluaran</b> <i>Type of Expenditure</i>	<b>2016</b>	<b>2017</b>	<b>2018</b>	<b>2019<sup>*</sup></b>	<b>2020<sup>xx</sup></b>
(1)	(2)	(3)	(4)	(5)	(6)
Pengeluaran Konsumsi Rumah Tangga <i>Household Consumption Expenditure</i>	56,51	56,09	55,88	56,09	57,18
Pengeluaran Konsumsi LNPRT <i>NPISH Consumption Expenditure</i>	1,28	1,25	1,28	1,34	1,37
Pengeluaran Konsumsi Pemerintah <i>Government Consumption Expenditure</i>	19,38	19,26	18,69	18,11	17,80
Pembentukan Modal Tetap Bruto <i>Gross Fixed Capital Formation</i>	49,26	49,36	51,53	51,86	49,62
Perubahan Inventori <i>Changes in Inventories</i>	1,70	1,45	1,59	1,07	1,01
Net Ekspor Barang dan Jasa <i>Net Exports of Goods and Services</i>	-28,12	-27,41	-28,96	-28,46	-26,98
<b>Produk Domestik Regional Bruto/Gross Regional Domestic Product</b>	<b>100,00</b>	<b>100,00</b>	<b>100,00</b>	<b>100,00</b>	<b>100,00</b>

Sumber/Source: BPS, berbagai sensus, survei dan sumber lain/BPS-Statistics Indonesia, various census, survey, and other sources

**Tabel**  
**Table** 12.8

**Laju Pertumbuhan Produk Domestik Regional Bruto Atas Dasar Harga Konstan 2010 Menurut Jenis Pengeluaran di Kota Magelang (persen), 2016–2020**  
**Growth Rate of Gross Regional Domestic Product at 2010 Constant Market Prices by Type of Expenditure in Magelang Municipality (percent), 2016–2020**

<b>Jenis Pengeluaran</b> <b>Type of Expenditure</b>	<b>2016</b>	<b>2017</b>	<b>2018</b>	<b>2019<sup>*</sup></b>	<b>2020<sup>xx</sup></b>
<b>(1)</b>	<b>(2)</b>	<b>(3)</b>	<b>(4)</b>	<b>(5)</b>	<b>(6)</b>
Pengeluaran Konsumsi Rumah Tangga <i>Household Consumption Expenditure</i>	3,78	4,77	4,75	4,53	-0,35
Pengeluaran Konsumsi LNPRT <i>NPISH Consumption Expenditure</i>	2,19	3,67	7,88	9,55	-0,55
Pengeluaran Konsumsi Pemerintah <i>Government Consumption Expenditure</i>	2,38	3,79	3,07	3,46	-2,26
Pembentukan Modal Tetap Bruto <i>Gross Fixed Capital Formation</i>	4,61	5,55	7,46	4,58	-5,37
Perubahan Inventori <i>Changes in Inventories</i>	24,46	-29,57	5,12	0,35	86,29
Net Ekspor Barang dan Jasa <i>Net Exports of Goods and Services</i>	0,80	-0,10	-6,31	0,54	-1,20
<b>Produk Domestik Regional Bruto/Gross Regional Domestic Product</b>	<b>5,23</b>	<b>5,42</b>	<b>5,46</b>	<b>5,44</b>	<b>-2,45</b>

Sumber/Source: BPS, berbagai sensus, survei dan sumber lain/BPS-Statistics Indonesia, various census, survey, and other sources

**Tabel**  
**Table** 12.9

**Indeks Harga Implisit Produk Domestik Regional Bruto Menurut Jenis Pengeluaran di Kota Magelang (persen), 2016–2020**  
***Implicit Price Index of Gross Regional Domestic Product by Type of Expenditure in Magelang Municipality (percent), 2016–2020***

<b>Jenis Pengeluaran</b> <b>Type of Expenditure</b>	<b>2016</b>	<b>2017</b>	<b>2018</b>	<b>2019<sup>*</sup></b>	<b>2020<sup>xx</sup></b>
(1)	(2)	(3)	(4)	(5)	(6)
Pengeluaran Konsumsi Rumah Tangga <i>Household Consumption Expenditure</i>	129,51	132,86	136,24	140,54	142,35
Pengeluaran Konsumsi LNPRT <i>NPISH Consumption Expenditure</i>	140,60	143,56	146,86	150,13	152,77
Pengeluaran Konsumsi Pemerintah <i>Government Consumption Expenditure</i>	149,32	154,83	157,19	158,12	157,40
Pembentukan Modal Tetap Bruto <i>Gross Fixed Capital Formation</i>	134,33	138,11	144,67	149,55	149,70
Perubahan Inventori <i>Changes in Inventories</i>	136,69	179,31	201,08	144,85	73,00
Net Ekspor Barang dan Jasa <i>Net Exports of Goods and Services</i>	167,19	176,28	188,90	200,48	185,91
<b>Produk Domestik Regional Bruto/Gross Regional Domestic Product</b>	<b>127,21</b>	<b>130,68</b>	<b>133,60</b>	<b>136,11</b>	<b>138,14</b>

Sumber/Source: BPS, berbagai sensus, survei dan sumber lain/BPS-Statistics Indonesia, various census, survey, and other sources

**Tabel** 12.10 **Indeks Harga Implisit Produk Domestik Regional Bruto Menurut Lapangan Usaha di Kota Magelang (2010=100), 2016-2020**  
**Table** 12.10 **Implicit Price Index of Gross Regional Domestic Product by Industry in Magelang Municipality (2010=100), 2016-2020**

	Lapangan Usaha/Industry	2016	2017	2018	2019 *	2020**
	(1)	(2)	(3)	(4)	(5)	(6)
A	Pertanian, Kehutanan, dan Perikanan/ <i>Agriculture, Forestry, and Fishing</i>	127,50	129,77	134,28	137,70	140,22
B	Pertambangan dan Penggalian/ <i>Mining and Quarrying</i>	-	-	-	-	-
C	Industri Pengolahan/ <i>Manufacturing</i>	137,21	141,32	145,06	147,12	150,71
D	Pengadaan Listrik dan Gas/ <i>Electricity and Gas</i>	102,75	111,44	114,83	114,92	114,27
E	Pengadaan Air; Pengelolaan Sampah, Limbah, dan Daur Ulang/ <i>Water Supply; Sewerage, Waste Management, and Remediation Activities</i>	114,12	115,11	116,17	118,23	125,72
F	Konstruksi/ <i>Construction</i>	128,18	131,85	137,58	141,83	142,84
G	Perdagangan Besar dan Eceran; Reparasi Mobil dan Sepeda Motor/ <i>Wholesale and Retail Trade; Repair of Motor Vehicles and Motorcycles</i>	119,29	122,16	125,39	128,51	130,03
H	Transportasi dan Pergudangan/ <i>Transportation and Storage</i>	113,20	114,85	115,78	117,83	121,94
I	Penyediaan Akomodasi dan Makan Minum/ <i>Accommodation and Food Service Activities</i>	132,06	133,44	134,62	136,23	137,11
J	Informasi dan Komunikasi/ <i>Information and Communication</i>	96,33	100,62	100,76	101,84	101,99
K	Jasa Keuangan dan Asuransi/ <i>Financial and Insurance Activities</i>	132,90	138,56	143,28	145,47	145,93

Lanjutan Tabel/*Continued Table* 12.10

<b>Lapangan Usaha/Industry</b>		<b>2016</b>	<b>2017</b>	<b>2018</b>	<b>2019<sup>x</sup></b>	<b>2020<sup>xx</sup></b>
<b>(1)</b>		<b>(2)</b>	<b>(3)</b>	<b>(4)</b>	<b>(5)</b>	<b>(6)</b>
L	Real Estat/ <i>Real Estate Activities</i>	114,45	117,36	120,61	122,76	123,49
M,N	Jasa Perusahaan/ <i>Business Activities</i>	127,58	131,84	135,34	139,29	142,18
O	Administrasi Pemerintahan, Pertahanan, dan Jaminan Sosial Wajib/ <i>Public Administration and Defence; Compulsory Social Security</i>	137,45	141,98	143,59	145,50	147,68
P	Jasa Pendidikan/ <i>Education</i>	146,92	152,87	156,92	161,00	165,11
Q	Jasa Kesehatan dan Kegiatan Sosial/ <i>Human Health and Social Work Activities</i>	135,21	137,31	139,07	141,68	145,63
R,S,T,U	Jasa Lainnya/ <i>Other Services Activities</i>	122,96	125,20	126,42	127,20	128,82
<b>Produk Domestik Regional Bruto/<i>Gross Regional Domestic Product</i></b>		<b>127,21</b>	<b>130,68</b>	<b>133,60</b>	<b>136,11</b>	<b>138,14</b>

Sumber/*Source*: BPS, berbagai sensus, survei dan sumber lain/*BPS-Statistics Indonesia, various census, survey, and other sources*



**Tabel 12.11** Laju Implisit Produk Domestik Regional Bruto Menurut Lapangan Usaha di Kota Magelang, 2016-2020 (persen)  
**Table 12.11** Implicit Growth Rate of Gross Regional Domestic Product by Industry in Magelang Municipality, 2016-2020 (percent)

Lapangan Usaha/Industry	2016	2017	2018	2019 <sup>x</sup>	2020 <sup>xx</sup>
(1)	(2)	(3)	(4)	(5)	(6)
A Pertanian, Kehutanan, dan Perikanan/ <i>Agriculture, Forestry, and Fishing</i>	0,98	1,78	3,47	2,54	1,84
B Pertambangan dan Penggalian/ <i>Mining and Quarrying</i>	-	-	-	-	-
C Industri Pengolahan/ <i>Manufacturing</i>	4,32	3,00	2,64	1,42	2,44
D Pengadaan Listrik dan Gas/ <i>Electricity and Gas</i>	4,52	8,46	3,04	0,08	-0,56
E Pengadaan Air; Pengelolaan Sampah, Limbah, dan Daur Ulang/ <i>Water Supply; Sewerage, Waste Management, and Remediation Activities</i>	3,29	0,87	0,92	1,77	6,33
F Konstruksi/ <i>Construction</i>	1,89	2,87	4,34	3,09	0,71
G Perdagangan Besar dan Eceran; Reparasi Mobil dan Sepeda Motor/ <i>Wholesale and Retail Trade; Repair of Motor Vehicles and Motorcycles</i>	3,44	2,41	2,64	2,49	1,18
H Transportasi dan Pergudangan/ <i>Transportation and Storage</i>	0,53	1,46	0,81	1,77	3,49
I Penyediaan Akomodasi dan Makan Minum/ <i>Accommodation and Food Service Activities</i>	4,26	1,05	0,89	1,20	0,64
J Informasi dan Komunikasi/ <i>Information and Communication</i>	0,33	4,45	0,14	1,07	0,14
K Jasa Keuangan dan Asuransi/ <i>Financial and Insurance Activities</i>	2,77	4,26	3,40	1,53	0,31

Lanjutan Tabel/*Continued Table* 12.11

Lapangan Usaha/ <i>Industry</i>		2016	2017	2018	2019 <sup>x</sup>	2020 <sup>xx</sup>
(1)		(2)	(3)	(4)	(5)	(6)
L	Real Estat/ <i>Real Estate Activities</i>	1,22	2,55	2,77	1,78	0,59
M,N	Jasa Perusahaan/ <i>Business Activities</i>	4,13	3,34	2,66	2,92	2,07
O	Administrasi Pemerintahan, Pertahanan, dan Jaminan Sosial Wajib/ <i>Public Administration and Defence; Compulsory Social Security</i>	5,07	3,29	1,13	1,33	1,50
P	Jasa Pendidikan/ <i>Education</i>	3,07	4,05	2,65	2,60	2,55
Q	Jasa Kesehatan dan Kegiatan Sosial/ <i>Human Health and Social Work Activities</i>	1,70	1,55	1,28	1,88	2,78
R,S,T,U	Jasa Lainnya/ <i>Other Services Activities</i>	3,90	1,82	0,97	0,62	1,27
<b>Produk Domestik Regional Bruto/<i>Gross Regional Domestic Product</i></b>		<b>3,00</b>	<b>2,73</b>	<b>2,24</b>	<b>1,88</b>	<b>1,49</b>

Sumber/*Source*: BPS, berbagai sensus, survei dan sumber lain/*BPS-Statistics Indonesia, various census, survey, and other sources*





# \* PERBANDINGAN ANTAR KABUPATEN/KOTA

\* REGENCY/MUNICIPALITY COMPARISON

Top 4


Peringkat IPM



Kota Magelang



Kota Surakarta



Kota Semarang



Kota Salatiga

Pertumbuhan Ekonomi  
Kota Magelang  
menempati posisi  
5 terbawah





**PENJELASAN TEKNIS**

1. Indeks Pembangunan Manusia (IPM) menjelaskan bagaimana penduduk dapat mengakses hasil pembangunan dalam memperoleh pendapatan, kesehatan, pendidikan dan sebagainya. IPM diperkenalkan oleh UNDP pada tahun 1990 dan dipublikasikan secara berkala dalam laporan tahunan Human Development Report (HDR). IPM dibentuk oleh 3 (tiga) dimensi dasar: Umur panjang dan hidup sehat; pengetahuan; dan standar hidup layak
2. Untuk mengukur kemiskinan, BPS menggunakan konsep kemampuan memenuhi kebutuhan dasar (basic needs approach). Dengan pendekatan ini, kemiskinan dipandang sebagai ketidak-mampuan dari sisi ekonomi untuk memenuhi kebutuhan dasar makanan dan bukan makanan yang diukur dari sisi pengeluaran. Metode yang digunakan adalah menghitung Garis Kemiskinan (GK), yang terdiri dari dua komponen yaitu Garis Kemiskinan Makanan (GKM) dan Garis Kemiskinan Non-Makanan (GKNM). Penghitungan Garis Kemiskinan dilakukan secara terpisah untuk daerah perkotaan dan perdesaan.

**TECHNICAL NOTES**

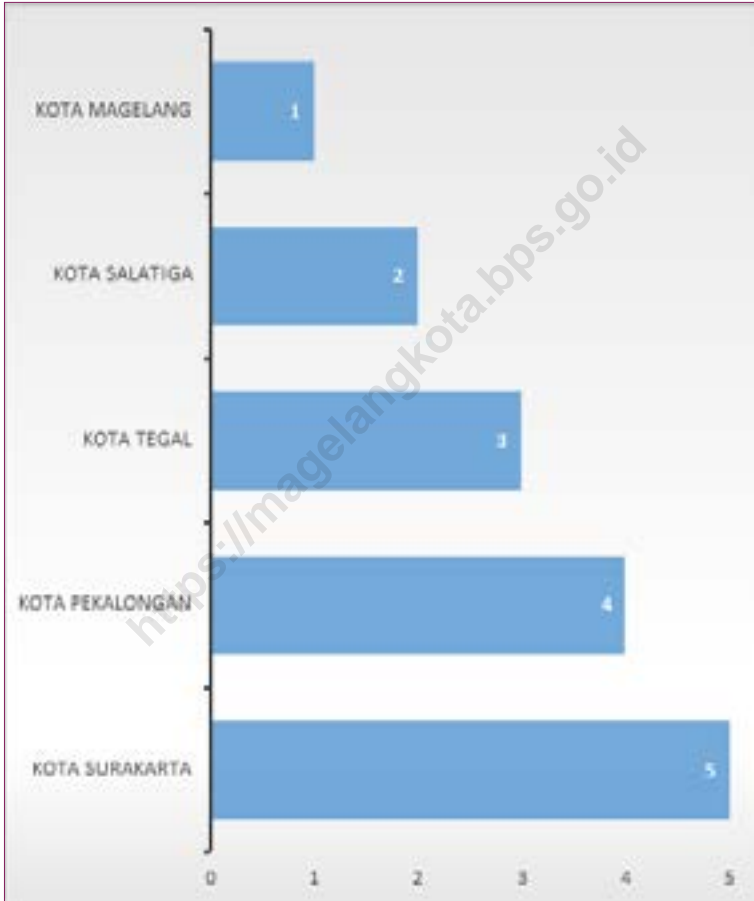
1. *The Human Development Index (HDI) explains how people can access development results in obtaining income, health, education and so forth. HDI was introduced by United Nations Development Programme (UNDP) in 1990 and published periodically in the annual report of the Human Development Report. HDI was formed by three basic dimensions: a long and healthy life; knowledge; and a decent standard of living*
2. *To measure poverty, BPS-Statistics Indonesia has used the concept of basic needs approach. Therefore, poverty is viewed as economic inability to fulfill food and non-food basic needs which are measured by consumption/expenditure. The method used is calculating poverty line, which consists of two components that are Food Poverty Line (FPL) and Non-Food Poverty Line (NFPL). The poverty line was calculated separately for urban and rural areas.*

3. Penduduk miskin adalah penduduk yang memiliki rata-rata pengeluaran per kapita per bulan di bawah Garis Kemiskinan.
4. Garis Kemiskinan Makanan (GKM) merupakan nilai pengeluaran kebutuhan minimum makanan yang disetarakan dengan 2.100 kkalori per kapita per hari. Garis Kemiskinan Non-Makanan (GKNM) adalah kebutuhan minimum untuk perumahan, sandang, pendidikan, kesehatan, dan kebutuhan dasar lainnya
3. *A person whose expenditure per capita per month is below the poverty line is considered to be poor.*
4. *The Food Poverty Line refers to the daily minimum requirement of 2,100 kcal per capita per day. The Non-Food Poverty Line refers to the minimum requirement for household necessities for clothing, education, health, and other basic individual needs*

<https://magelangkota.bps.go.id>

**Gambar** 13.1  
**Figures**

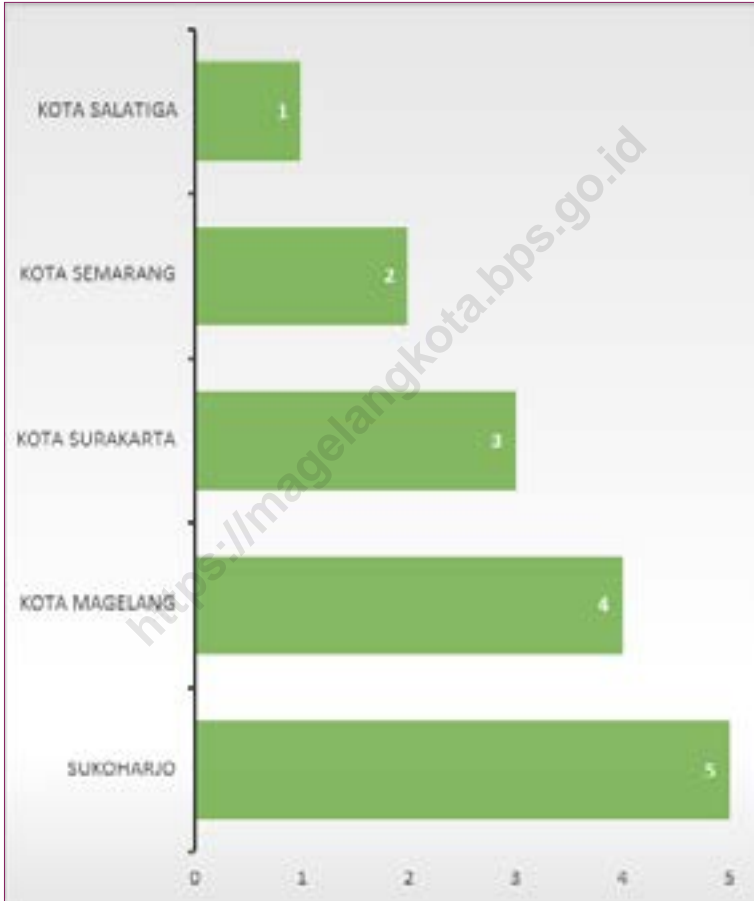
**Rangking 5 Besar Jumlah Penduduk Miskin Paling Sedikit  
di Provinsi Jawa Tengah, 2020**  
**Rank in the Top 5 Number of Poor Population at Least in  
Jawa Tengah Province, 2020**



Sumber/Source: BPS-Survei Sosial Ekonomi Nasional/BPS-National Socio Economic Survey



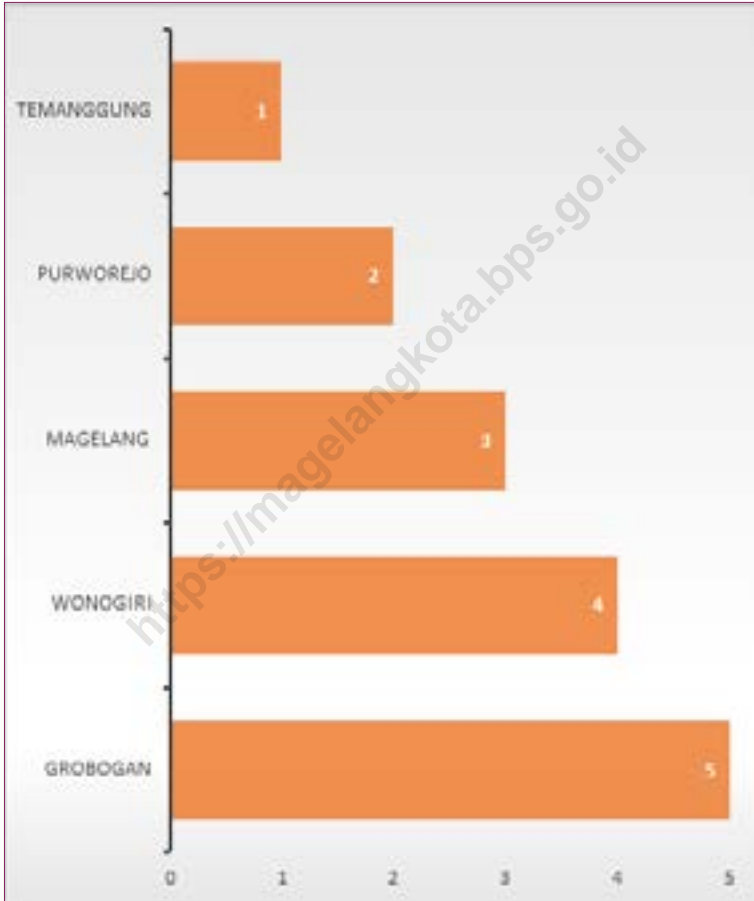
**Gambar** 13.2 **Rangking 5 Besar IPM di Provinsi Jawa Tengah, 2020**  
**Figures** **Rank in the Top 5 Number of HDI in Jawa Tengah Province, 2020**



Sumber/Source: BPS, Seri Publikasi Indeks Pembangunan Manusia/BPS Statistics Indonesia, Series of Publication of Human Development Index

**Gambar** 13.3  
**Figures**

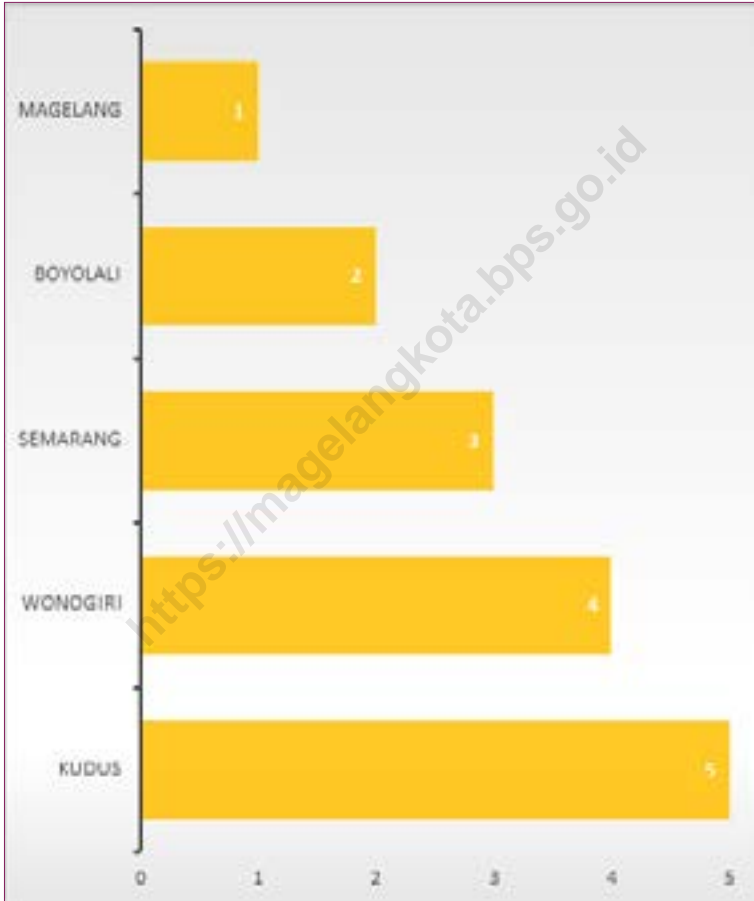
**Ranking 5 Besar TPT Paling Kecil di Provinsi Jawa Tengah, 2020**  
**Rank in the Top 5 Number of UR at Least in Jawa Tengah Province, 2020**



Catatan/Note: Penghitungan dengan menggunakan penimbang hasil proyeksi SUPAS 2015/*The calculation uses the results of the 2015 SUPAS projection*

Sumber/Source: Survei Angkatan Kerja Nasional Agustus/ *August National Labor Force Survey*

**Gambar** 13.4 **Ranking 5 Besar TPAK di Provinsi Jawa Tengah, 2020**  
**Figures** **Rank in the Top 5 Number of LFPR in Jawa Tengah Province, 2020**

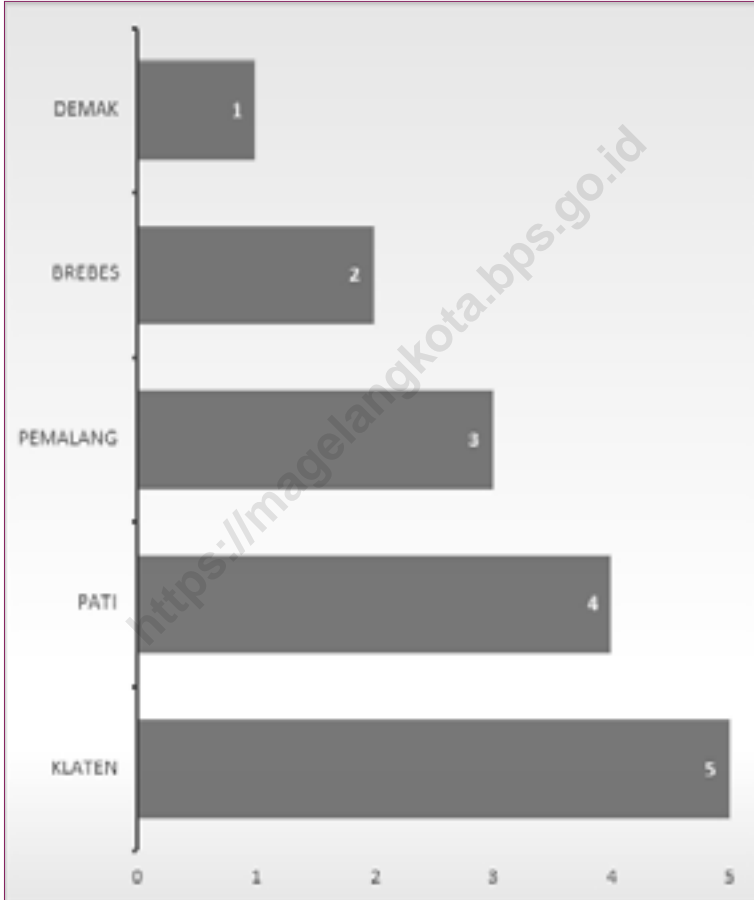


Catatan/Note: Penghitungan dengan menggunakan penimbang hasil proyeksi SUPAS 2015/The calculation uses the results of the 2015 SUPAS projection

Sumber/Source: Survei Angkatan Kerja Nasional Agustus/ August National Labor Force Survey

**Gambar**  
**Figures** 13.5

**Rangking 5 Besar Pertumbuhan Ekonomi di Provinsi Jawa Tengah, 2020**  
**Rank in the Top 5 Number of Economic Growth in Jawa Tengah Province, 2020**



Sumber/Source : BPS Provinsi Jawa Tengah/ BPS-Statistics of Jawa Tengah Province

**Tabel** 13.1 **Jumlah Penduduk Menurut Kabupaten/Kota di Provinsi Jawa Tengah (ribu), 2016–2020**  
**Table** 13.1 **Population by Regency/Municipality in Jawa Tengah Province (thousand), 2016–2020**

Kabupaten/Kota Regency/Municipality	2016	2017	2018	2019	2020
(1)	(2)	(3)	(4)	(5)	(6)
<b>Kabupaten/Regency</b>					
1. Cilacap	1 703,390	1 711,627	1 719,504	1 727,098	1 944,857
2. Banyumas	1 650,625	1 665,025	1 679,124	1 693,006	1 776,918
3. Purbalingga	907,507	916,427	925,193	933,989	998,561
4. Banjarnegara	907,410	912,917	918,219	923,192	1 017,767
5. Kebumen	1 188,603	1 192,007	1 195,092	1 197,982	1 350,438
6. Purworejo	712,686	714,574	716,477	718,316	769,880
7. Wonosobo	780,793	784,207	787,384	790,504	879,124
8. Magelang	1 257,123	1 268,396	1 279,625	1 290,591	1 299,859
9. Boyolali	969,325	974,579	979,799	984,807	1 062,713
10. Klaten	1 163,218	1 167,401	1 171,411	1 174,986	1 260,506
11. Sukoharjo	871,397	878,374	885,205	891,912	907,587
12. Wonogiri	951,975	954,706	957,106	959,492	1 043,177
13. Karanganyar	864,021	871,596	879,078	886,519	931,963
14. Sragen	882,090	885,122	887,889	890,518	976,951
15. Grobogan	1 358,404	1 365,207	1 371,610	1 377,788	1 453,526
16. Blora	855,573	858,865	862,110	865,013	884,333
17. Rembang	624,096	628,922	633,584	638,188	645,333
18. Pati	1 239,989	1 246,691	1 253,299	1 259,590	1 324,188
19. Kudus	841,499	851,478	861,430	871,311	849,184
20. Jepara	1 205,800	1 223,198	1 240,600	1 257,912	1 184,947
21. Demak	1 129,298	1 140,675	1 151,796	1 162,805	1 203,956
22. Semarang	1 014,198	1 027,489	1 040,629	1 053,786	1 053,094
23. Temanggung	752,486	759,128	765,594	772,018	790,174
24. Kendal	949,682	957,024	964,106	971,086	1 018,505
25. Batang	749,720	756,079	762,377	768,583	801,718
26. Pekalongan	880,092	886,197	891,892	897,711	968,821
27. Pemalang	1 292,609	1 296,281	1 299,724	1 302,813	1 471,489
28. Tegal	1 429,386	1 433,515	1 437,225	1 440,698	1 596,996
29. Brebes	1 788,880	1 796,004	1 802,829	1 809,096	1 978,759
<b>Kota/Municipality</b>					
1. Magelang	121,112	121,474	121,872	122,111	121,526
2. Surakarta	514,171	516,102	517,887	519,587	522,364
3. Salatiga	186,420	188,928	191,571	194,084	192,322
4. Semarang	1 729,083	1 757,686	1 786,114	1 814,110	1 653,524
5. Pekalongan	299,222	301,870	304,477	307,097	307,150
6. Tegal	247,212	248,094	249,003	249,905	273,825
<b>Jawa Tengah</b>	<b>34 019,095</b>	<b>34 257,865</b>	<b>34 490,835</b>	<b>34 718,204</b>	<b>36 516,035</b>

Catatan/Note: 2016–2019: Sensus Penduduk (SP) 2010 dan Proyeksi Penduduk Indonesia 2010–2035/BPS-Statistics Indonesia, 2010  
 Population Census and Indonesia Population Projection 2010–2035

2020: Sensus Penduduk 2020/BPS-Statistics Indonesia, 2020 Population Census

Sumber/Source: BPS/BPS-Statistics Indonesia

**Tabel** 13.2  
**Table**

**Laju Pertumbuhan Produk Domestik Regional Bruto Atas Dasar Harga Konstan 2010 Menurut Kabupaten/Kota di Provinsi Jawa Tengah (persen), 2016–2020**  
**Rate of Growth of Gross Regional Domestic Products at Constant 2010 Prices by Regency/Municipality in Jawa Tengah Province (percent), 2016–2020**

Kabupaten/Kota Regency/Municipality	2016	2017	2018	2019*	2020**
(1)	(2)	(3)	(4)	(5)	(6)
<b>Kabupaten/Regency</b>					
1. Cilacap	5,09	2,58	3,05	2,27	- 10,36
2. Banyumas	6,05	6,34	6,45	6,32	- 1,65
3. Purbalingga	4,85	5,37	5,42	5,65	- 1,23
4. Banjarnegara	5,44	5,65	5,67	5,60	- 1,32
5. Kebumen	5,01	5,15	5,52	5,52	- 1,46
6. Purworejo	5,15	5,27	5,38	5,44	- 1,66
7. Wonosobo	5,36	4,14	5,06	5,61	- 1,66
8. Magelang	5,39	5,50	5,28	5,30	- 1,68
9. Boyolali	5,33	5,80	5,72	5,96	- 1,24
10. Klaten	5,17	5,34	5,47	5,50	- 1,18
11. Sukoharjo	5,72	5,76	5,79	5,92	- 1,70
12. Wonogiri	5,25	5,32	5,41	5,14	- 1,41
13. Karanganyar	5,40	5,77	5,98	5,93	- 1,87
14. Sragen	5,77	5,97	5,75	5,90	- 1,81
15. Grobogan	4,51	5,85	5,83	5,37	- 1,59
16. Blora	23,54	5,98	4,41	4,05	- 4,66
17. Rembang	5,28	6,98	5,89	5,20	- 1,49
18. Pati	5,49	5,67	5,72	5,86	- 1,15
19. Kudus	2,54	3,21	3,24	3,10	- 3,53
20. Jepara	5,06	5,39	5,85	6,02	- 1,94
21. Demak	5,09	5,82	5,40	5,36	- 0,23
22. Semarang	5,30	5,65	5,79	5,39	- 2,67
23. Temanggung	5,02	5,03	5,13	5,05	- 2,13
24. Kendal	5,56	5,78	5,77	5,71	- 1,53
25. Batang	5,03	5,55	5,72	5,39	- 1,29
26. Pekalongan	5,19	5,44	5,76	5,35	- 1,89
27. Pemalang	5,43	5,61	5,70	5,80	- 0,66
28. Tegal	5,92	5,38	5,51	5,58	- 1,46
29. Brebes	5,11	5,65	5,22	5,72	- 0,59
<b>Kota/Municipality</b>					
1. Magelang	5,23	5,42	5,46	5,44	- 2,45
2. Surakarta	5,35	5,70	5,75	5,78	- 1,74
3. Salatiga	5,27	5,58	5,84	5,90	- 1,68
4. Semarang	5,89	6,70	6,52	6,81	- 1,61
5. Pekalongan	5,36	5,32	5,69	5,50	- 1,87
6. Tegal	5,49	5,95	5,87	5,77	- 2,25

Sumber/Source: BPS Provinsi Jawa Tengah/ BPS-Statistics of Jawa Tengah Province

**Tabel**  
**Table** 13.3

**Jumlah Penduduk Miskin Menurut Kabupaten/Kota di  
Provinsi Jawa Tengah (ribu), 2016–2020**  
**Number of Poor Population by Regency/Municipality in  
Jawa Tengah Province (thousand), 2016–2020**

Kabupaten/Kota Regency/Municipality	2016	2017	2018	2019	2020
(1)	(2)	(3)	(4)	(5)	(6)
<b>Kabupaten/Regency</b>					
1. Cilacap	240,2	238,3	193,2	185,2	198,60
2. Banyumas	283,9	283,2	226,2	211,7	225,80
3. Purbalingga	171,8	171,9	144,2	140,1	149,50
4. Banjarnegara	158,2	156,8	141,7	136,1	144,90
5. Kebumen	235,9	233,4	208,7	201,3	211,10
6. Purworejo	99,1	98,6	83,6	82,2	84,80
7. Wonosobo	160,1	159,2	138,3	131,4	137,60
8. Magelang	158,9	157,2	143,4	137,5	146,30
9. Boyolali	117,0	116,4	98,2	93,8	100,60
10. Klaten	168,0	165,0	151,7	144,1	151,80
11. Sukoharjo	78,9	76,7	65,4	63,6	68,90
12. Wonogiri	124,8	123,0	102,8	98,3	104,40
13. Karanganyar	107,7	106,8	87,8	84,5	91,70
14. Sragen	126,8	124,0	116,4	113,8	119,40
15. Grobogan	184,1	181,0	168,7	161,9	172,30
16. Blora	113,9	111,9	102,5	97,9	103,70
17. Rembang	115,5	115,2	97,4	95,3	100,10
18. Pati	144,2	141,7	123,9	119,0	127,40
19. Kudus	64,2	64,4	60,0	58,0	64,20
20. Jepara	100,3	99,0	86,5	83,5	91,10
21. Demak	158,8	152,6	144,1	137,6	146,90
22. Semarang	80,7	79,7	75,7	73,9	79,90
23. Temanggung	87,1	86,8	75,4	72,6	77,30
24. Kendal	107,8	106,1	94,7	91,2	97,50
25. Batang	82,6	81,5	66,1	64,1	70,60
26. Pekalongan	113,3	111,6	89,5	87,0	91,90
27. Pemalang	227,1	225,0	208,3	200,7	209,00
28. Tegal	144,2	141,8	114,1	109,9	117,50
29. Brebes	348,0	343,5	309,2	293,2	308,80
<b>Kota/Municipality</b>					
1. Magelang	10,6	10,6	9,6	9,1	9,30
2. Surakarta	55,9	54,9	47,0	45,2	47,00
3. Salatiga	9,7	9,6	9,2	9,2	9,70
4. Semarang	83,6	80,9	73,7	72,0	79,60
5. Pekalongan	23,7	22,5	20,5	20,2	22,20
6. Tegal	20,3	20,1	19,4	18,6	19,50
<b>Jawa Tengah</b>	<b>4 506,9</b>	<b>4 450,7</b>	<b>3 897,2</b>	<b>3 743,2</b>	<b>3 980,90</b>

Sumber/Source: BPS-Survei Sosial Ekonomi Nasional/BPS-National Socio Economic Survey

**Tabel**  
**Table** 13.4**Indeks Pembangunan Manusia Menurut Kabupaten/Kota  
di Provinsi Jawa Tengah, 2016–2020**  
*Human Development Index by Regency/Municipality in  
Jawa Tengah Province, 2016–2020*

Kabupaten/Kota Regency/Municipality	2016	2017	2018	2019	2020
(1)	(2)	(3)	(4)	(5)	(6)
<b>Kabupaten/Regency</b>					
1. Cilacap	68,6	68,90	69,56	69,98	69,95
2. Banyumas	70,49	70,75	71,30	71,96	71,98
3. Purbalingga	67,48	67,72	68,41	68,99	68,97
4. Banjarnegara	65,52	65,86	66,54	67,34	67,45
5. Kebumen	67,41	68,29	68,80	69,60	69,81
6. Purworejo	70,66	71,31	71,87	72,50	72,68
7. Wonosobo	66,19	66,89	67,81	68,27	68,22
8. Magelang	67,85	68,39	69,11	69,87	69,87
9. Boyolali	72,18	72,64	73,22	73,80	74,25
10. Klaten	73,97	74,25	74,79	75,29	75,56
11. Sukoharjo	75,06	75,56	76,07	76,84	76,98
12. Wonogiri	68,23	68,66	69,37	69,98	70,25
13. Karanganyar	74,9	75,22	75,54	75,89	75,86
14. Sragen	71,43	72,40	72,96	73,43	73,95
15. Grobogan	68,52	68,87	69,32	69,86	69,87
16. Blora	66,61	67,52	67,95	68,65	68,84
17. Rembang	68,6	68,95	69,46	70,15	70,02
18. Pati	69,03	70,12	70,71	71,35	71,77
19. Kudus	72,94	73,84	74,58	74,94	75,00
20. Jepara	70,25	70,79	71,38	71,88	71,99
21. Demak	70,1	70,41	71,26	71,87	72,22
22. Semarang	72,4	73,20	73,61	74,14	74,10
23. Temanggung	67,6	68,34	68,83	69,56	69,57
24. Kendal	70,11	70,62	71,28	71,97	72,29
25. Batang	66,38	67,35	67,86	68,42	68,65
26. Pekalongan	67,71	68,4	68,97	69,71	69,63
27. Pemalang	64,17	65,04	65,67	66,32	66,32
28. Tegal	65,84	66,44	67,33	68,24	68,39
29. Brebes	63,98	64,86	65,68	66,12	66,11
<b>Kota/Municipality</b>					
1. Magelang	77,16	77,84	78,31	78,80	78,99
2. Surakarta	80,76	80,85	81,46	81,86	82,21
3. Salatiga	81,14	81,68	82,41	83,12	83,14
4. Semarang	81,19	82,01	82,72	83,19	83,05
5. Pekalongan	73,32	73,77	74,24	74,77	74,98
6. Tegal	73,55	73,95	74,44	74,93	75,07
<b>Jawa Tengah</b>	<b>69,98</b>	<b>70,52</b>	<b>71,12</b>	<b>71,73</b>	<b>71,87</b>

Sumber/Source: BPS, Seri Publikasi Indeks Pembangunan Manusia/BPS Statistics Indonesia, Series of Publication of Human Development Index



**Tabel 13.5** **Persentase Penduduk Miskin Menurut Kabupaten/Kota di Provinsi Jawa Tengah, 2016-2020**  
**Percentage of Poor People by Regency/Municipality in Jawa Tengah Province, 2016-2020**

Kabupaten/Kota Regency/Municipality	2016	2017	2018	2019	2020
(1)	(3)	(4)	(5)	(6)	(7)
<b>Kabupaten/Regency</b>					
1. Cilacap	14,12	13,94	11,25	10,73	11,46
2. Banyumas	17,23	17,05	13,50	12,53	13,26
3. Purbalingga	18,98	18,80	15,62	15,03	15,90
4. Banjarnegara	17,46	17,21	15,46	14,76	15,64
5. Kebumen	19,86	19,60	17,47	16,82	17,59
6. Purworejo	13,91	13,81	11,67	11,45	11,78
7. Wonosobo	20,53	20,32	17,58	16,63	17,36
8. Magelang	12,67	12,42	11,23	10,67	11,27
9. Boyolali	12,09	11,96	10,04	9,53	10,18
10. Klaten	14,46	14,15	12,96	12,28	12,89
11. Sukoharjo	9,07	8,75	7,41	7,14	7,68
12. Wonogiri	13,12	12,90	10,75	10,25	10,86
13. Karanganyar	12,49	12,28	10,01	9,55	10,28
14. Sragen	14,38	14,02	13,12	12,79	13,38
15. Grobogan	13,57	13,27	12,31	11,77	12,46
16. Blora	13,33	13,04	11,90	11,32	11,96
17. Rembang	18,54	18,35	15,41	14,95	15,60
18. Pati	11,65	11,38	9,90	9,46	10,08
19. Kudus	7,65	7,59	6,98	6,68	7,31
20. Jepara	8,35	8,12	7,00	6,66	7,17
21. Demak	14,10	13,41	12,54	11,86	12,54
22. Semarang	7,99	7,78	7,29	7,04	7,51
23. Temanggung	11,60	11,46	9,87	9,42	9,96
24. Kendal	11,37	11,10	9,84	9,41	9,99
25. Batang	11,04	10,80	8,69	8,35	9,13
26. Pekalongan	12,90	12,61	10,06	9,71	10,19
27. Pemalang	17,58	17,37	16,04	15,41	16,02
28. Tegal	10,10	9,90	7,94	7,64	8,14
29. Brebes	19,47	19,14	17,17	16,22	17,03
<b>Kota/Municipality</b>					
1. Magelang	8,79	8,75	7,87	7,46	7,58
2. Surakarta	10,88	10,65	9,08	8,70	9,03
3. Salatiga	5,24	5,07	4,84	4,76	4,94
4. Semarang	4,85	4,62	4,14	3,98	4,34
5. Pekalongan	7,92	7,47	6,75	6,60	7,17
6. Tegal	8,20	8,11	7,81	7,47	7,80
<b>Jawa Tengah</b>	<b>13,27</b>	<b>13,01</b>	<b>11,32</b>	<b>10,80</b>	<b>11,41</b>

Sumber/Source: Survei Sosial Ekonomi Nasional/National Socio Economic Survey

**Tabel**  
**Table** 13.6

**Tingkat Pengangguran Terbuka dan Tingkat Partisipasi Angkatan Kerja (TPAK) Menurut Kabupaten/Kota di Provinsi Jawa Tengah, 2018-2020**  
**Unemployment Rate (UR) and Labour Force Participation Rate (LFPR) by Regency/Municipality in Jawa Tengah Province, 2018-2020**

Kabupaten/Kota Regency/Municipality	TPT/ UR			TPAK/ LFPR		
	2018	2019	2020	2018	2019	2020
(1)	(2)	(3)	(4)	(5)	(6)	(7)
<b>Kabupaten/Regency</b>						
1. Cilacap	7,49	7,24	9,10	62,62	65,34	67,79
2. Banyumas	4,15	4,17	6,00	67,74	67,34	66,66
3. Purbalingga	6,02	4,73	6,10	70,58	68,14	69,89
4. Banjarnegara	3,99	4,44	5,86	71,97	70,09	69,69
5. Kebumen	5,48	4,69	6,07	65,75	68,72	69,63
6. Purworejo	4,43	2,91	4,04	66,89	66,81	70,05
7. Wonosobo	3,50	3,43	5,37	72,43	72,07	71,26
8. Magelang	2,89	3,07	4,27	71,48	74,73	76,60
9. Boyolali	2,18	3,09	5,28	72,31	72,70	75,11
10. Klaten	3,14	3,54	5,46	67,14	69,10	68,33
11. Sukoharjo	2,72	3,39	6,93	68,47	68,50	68,74
12. Wonogiri	2,28	2,55	4,27	75,22	69,86	74,69
13. Karanganyar	2,28	3,12	5,96	70,45	70,19	73,55
14. Sragen	4,83	3,32	4,75	67,23	67,71	68,44
15. Grobogan	2,22	3,54	4,50	70,79	69,25	69,77
16. Blora	3,30	3,82	4,89	72,99	68,54	71,90
17. Rembang	2,83	3,60	4,83	67,71	66,26	65,17
18. Pati	3,57	3,64	4,74	66,78	66,08	63,85
19. Kudus	3,28	3,80	5,53	72,37	72,05	74,50
20. Jepara	3,75	2,92	6,70	69,05	68,43	69,92
21. Demak	7,03	5,42	7,31	70,96	67,72	69,79
22. Semarang	2,25	2,54	4,57	72,50	74,69	75,07
23. Temanggung	3,23	2,98	3,85	74,11	76,23	58,73
24. Kendal	6,02	6,26	7,56	66,34	67,91	70,50
25. Batang	4,20	4,11	6,92	70,28	68,75	69,78
26. Pekalongan	4,36	4,35	6,97	70,68	71,15	71,23
27. Pemalang	6,17	6,45	7,64	65,29	66,27	65,57
28. Tegal	8,24	8,12	9,82	65,41	66,50	66,52
29. Brebes	7,20	7,39	9,83	67,18	66,08	66,65
<b>Kota/Municipality</b>						
1. Magelang	4,78	4,37	8,59	68,89	64,95	67,61
2. Surakarta	4,35	4,16	7,92	66,01	69,27	68,84
3. Salatiga	4,23	4,33	7,44	72,15	66,96	70,23
4. Semarang	5,21	4,50	9,57	65,93	66,87	69,89
5. Pekalongan	6,08	5,80	7,02	70,36	72,46	66,45
6. Tegal	7,81	8,08	8,40	65,54	69,61	64,57
<b>Jawa Tengah</b>	<b>4,47</b>	<b>4,44</b>	<b>6,48</b>	<b>68,81</b>	<b>68,85</b>	<b>69,43</b>

Catatan/Note: Penghitungan dengan menggunakan penimbang hasil proyeksi SUPAS 2015/*The calculation uses the results of the 2015 SUPAS projection*

Sumber/Source: Survei Sosial Ekonomi Nasional/*National Socio Economic Survey*

**Tabel** 13.7  
**Table**

**Jumlah Penduduk Berumur 15 Tahun Keatas Menurut Kabupaten/Kota dan Jenis Kegiatan Selama Seminggu yang Lalu di Provinsi Jawa Tengah, 2020**  
**Population Aged 15 Years and Over by Regency/ Municipality and Type of Activity During The Previous Week in Jawa Tengah Province, 2020**

Kabupaten/Kota Regency/Municipality	Angkatan Kerja/Economically Active			Bukan Angkatan Kerja Economically Inactive
	Bekerja Working	Pengangguran Terbuka Unemployment	"Jumlah Total"	
(1)	(2)	(3)	(4)	(5)
<b>Kabupaten/Regency</b>				
1. Cilacap	807 407	80 811	888 218	421 987
2. Banyumas	824 866	52 689	877 555	438 944
3. Purbalingga	469 748	30 513	500 261	215 498
4. Banjarnegara	466 173	28 994	495 167	215 327
5. Kebumen	595 203	38 484	633 687	276 427
6. Purworejo	378 951	15 936	394 887	168 842
7. Wonosobo	405 187	22 991	428 178	172 672
8. Magelang	741 284	33 080	774 364	236 501
9. Boyolali	549 582	30 650	580 232	192 234
10. Klaten	606 253	34 992	641 245	297 227
11. Sukoharjo	454 419	33 831	488 250	222 055
12. Wonogiri	557 865	24 868	582 733	197 444
13. Karanganyar	484 423	30 722	515 145	185 212
14. Sragen	458 856	22 906	481 762	222 200
15. Grobogan	710 909	33 496	744 405	322 464
16. Blora	468 013	24 058	492 071	192 285
17. Rembang	314 797	15 986	330 783	176 775
18. Pati	607 706	30 244	637 950	361 223
19. Kudus	483 983	28 336	512 319	175 388
20. Jepara	634 386	45 521	679 907	292 469
21. Demak	574 602	45 290	619 892	268 280
22. Semarang	600 322	28 716	629 038	208 884
23. Temanggung	343 400	13 756	357 156	250 989
24. Kendal	493 062	40 314	533 376	223 164
25. Batang	387 741	28 835	416 576	180 411
26. Pekalongan	446 922	33 509	480 431	194 006
27. Pemalang	589 786	48 784	638 570	335 272
28. Tegal	644 978	70 246	715 224	360 031
29. Brebes	821 061	89 494	910 555	455 532
<b>Kota/Municipality</b>				
1. Magelang	60 612	5 699	66 311	31 767
2. Surakarta	266 082	22 877	288 959	130 819
3. Salatiga	102 053	8 203	110 256	46 744
4. Semarang	925 963	98 001	1 023 964	441 157
5. Pekalongan	146 219	11 041	157 260	79 415
6. Tegal	114 121	10 469	124 590	68 374
<b>Jawa Tengah</b>	<b>17 536 935</b>	<b>1 214 342</b>	<b>18 751 277</b>	<b>8 258 019</b>

Catatan/Note: Penghitungan dengan menggunakan penimbang hasil proyeksi SUPAS 2015/The calculation uses the results of the 2015 SUPAS projection

Sumber/Source: Survei Angkatan Kerja Nasional Agustus/ August National Labor Force Survey



Sensus  
Penduduk  
2020

#MencatatIndonesia

# DATA

MENCERDASKAN BANGSA

*Enlighten The Nation*



**BADAN PUSAT STATISTIK KOTA MAGELANG**  
**BPS-Statistics of Magelang Municipality**

Jalan Jenderal Gatot Subroto No.54D Magelang 56123  
Telp. 0293 - 362645  
Homepage : <http://magelangkota.bps.go.id>  
Email : [bps3371@bps.go.id](mailto:bps3371@bps.go.id)

