

Provinsi

# KALIMANTAN SELATAN DALAM ANGKA

*Kalimantan Selatan Province in Figure*

# 2021



Provinsi

# KALIMANTAN SELATAN DALAM ANGKA

*Kalimantan Selatan Province in Figure*

# 2021



**PROVINSI KALIMANTAN SELATAN DALAM ANGKA**  
***Kalimantan Selatan Province in Figures***  
**2020**

ISSN: 0215 - 2258

No. Publikasi/*Publication Number* : 63560.2002

Katalog/*Catalog*: 1102001.63

Ukuran Buku/*Book Size*: 14,8 cm x 21 cm

Jumlah Halaman/*Number of Pages*: lxii+ 751 halaman /*pages*

Naskah/*Manuscript*:

Bidang Integrasi Pengolahan dan Diseminasi Statistik  
*Integration Processing and Dissemination of Statistics Division*  
Penyunting/*Editor*:

Bidang Integrasi Pengolahan dan Diseminasi Statistik  
*Integration Processing and Dissemination of Statistics Division*

Gambar Kover oleh/*Cover Designed by*:

Bidang Integrasi Pengolahan dan Diseminasi Statistik  
*Integration Processing and Dissemination of Statistics Division*

Ilustrasi Kover/*Cover Illustration*:

Jembatan Desa Teluk Sirih, Pulau Laut Selatan, Kabupaten Kotabaru/*Teluk Sirih Village Bridge, South Sea Island, Kotabaru Regency*

Diterbitkan oleh/*Published by*:

© BPS Provinsi Kalimantan Selatan /*BPS-Statistics of Kalimantan Selatan Province*

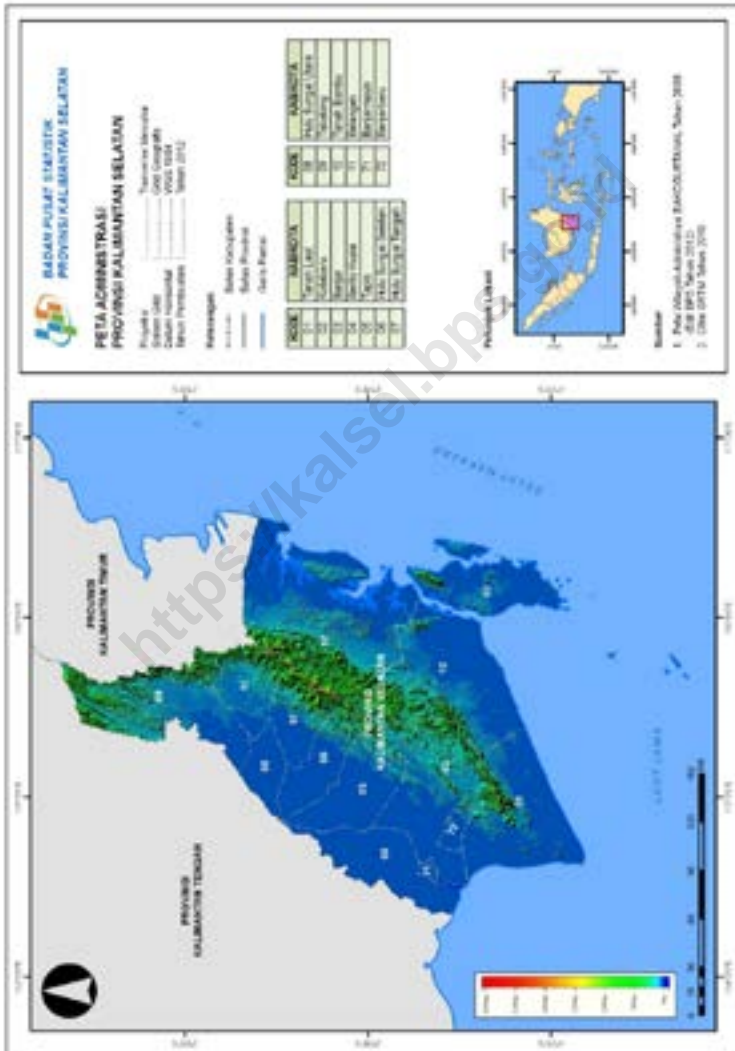
Dicetak oleh/*Printed by*:

CV. Dharmaputra

Dilarang mengumumkan, mendistribusikan, mengomunikasikan, dan/atau menggandakan sebagian atau seluruh isi buku ini untuk tujuan komersil tanpa izin tertulis dari Badan Pusat Statistik.

*Prohibited to announce, distribute, communicate, and/or copy part or all of this book for commercial purpose without permission from BPS-Statistics Indonesia.*

# PETA WILAYAH PROVINSI KALIMANTAN SELATAN MAP OF KALIMANTAN SELATAN PROVINCE







**KEPALA BPS PROVINSI KALIMANTAN SELATAN**  
**CHIEF STATISTICIAN OF KALIMANTAN SELATAN PROVINCE**



**Moh Edy Mahmud S.Si, M.P**





## KATA PENGANTAR

Provinsi Kalimantan Selatan Dalam Angka 2021 merupakan publikasi tahunan yang diterbitkan oleh BPS Provinsi Kalimantan Selatan. Disadari bahwa publikasi ini belum sepenuhnya memenuhi harapan pihak pemakai data khususnya para perencana, namun diharapkan dapat membantu melengkapi penyusunan rencana pembangunan di Provinsi Kalimantan Selatan.

Publikasi ini dapat terwujud berkat kerja sama dan bantuan dari berbagai pihak baik instansi pemerintah maupun swasta. Kepada semua pihak yang telah memberikan bantuan disampaikan penghargaan dan terima kasih yang sebesar-besarnya.

Walaupun publikasi ini telah disiapkan sebaik-baiknya, namun disadari masih ada kekurangan dan kesalahan yang terjadi. Untuk perbaikan publikasi ini, tanggapan dan saran yang bersifat konstruktif dari para pemakai sangat diharapkan.

Banjarbaru , Februari 2021  
Kepala BPS  
Provinsi Kalimantan Selatan



**Moh Edy Mahmud S.Si, M.P**



## **PREFACE**

*Kalimantan Selatan Province in Figures 2021 is an annual publication written by BPS Kalimantan Selatan Province. Honestly, this publication has not perfect yet and has not filled the user's hope, especially for the planners yet, but hopely it can help to equip compilation of development planning in Kalimantan Selatan province.*

*This comprehensive publication has been made possible with the assistance and contribution from several governmental institutions and private organizations. To all parties who have been involved in the preparation of this publication, I would like to express my sincerest appreciation and gratitude.*

*Comments and constructive suggestions for the improvement of this publication are always welcome.*

*Banjarbaru, February 2021  
Chief Statistician of  
Kalimantan Selatan Province*

**Moh Edy Mahmud S.Si, M.P**

## DAFTAR ISI / CONTENTS

	Halaman <i>Page</i>
Kata Pengantar/ <i>Preface</i> .....	vii
Daftar Isi/ <i>Contents</i> .....	ix
Daftar Tabel/ <i>List of Tables</i> .....	xi
Daftar Gambar/ <i>List of Figures</i> .....	lv
Daftar Singkatan/ <i>List of Abbreviations</i> .....	lxi
Statistik Kunci/ <i>Key Statistics</i> .....	lxii
1. Geografi dan Iklim/ <i>Geography and Climate</i> .....	1
2. Pemerintahan/ <i>Government</i> .....	27
3. Penduduk dan Ketenagakerjaan/ <i>Population and Employment</i> .....	79
4. Sosial dan Kesejahteraan Rakyat/ <i>Social and Welfare</i> .....	135
5. Pertanian, Kehutanan, Peternakan, dan Perikanan/ <i>Agriculture, Forestry, Livestock, and Fishery</i> .....	315
6. Pertambangan dan Energi/ <i>Mining and Energy</i> .....	503
7. Industri Manufaktur/ <i>Manufacturing Industry</i> .....	519
8. Pariwisata/ <i>Tourism</i> .....	533
9. Transportasi dan Komunikasi/ <i>Transportation and Communication</i> .....	561
10. Harga-harga/ <i>Prices</i> .....	601
11. Pengeluaran Penduduk/ <i>Population Expenditure</i> .....	655
12. Perdagangan Luar Negeri/ <i>Foreign Trade</i> .....	667
13. Sistem Neraca Regional/ <i>System of Regional Accounts</i> .....	693
14. Perbandingan Antarprovinsi/ <i>National Comparison</i> .....	739





## DAFTAR TABEL/LIST OF TABLES

		Halaman Page
1.	<b>GEOGRAFI DAN IKLIM/GEOGRAPHY AND CLIMATE .....</b>	<b>1</b>
1.1	<b>KEADAAN GEOGRAFI .....</b>	<b>7</b>
	<b>GEOGRAPHY CONDITION .....</b>	<b>7</b>
1.1.1	Luas Daerah dan Jumlah Pulau Menurut Kabupaten/Kota di Provinsi Kalimantan Selatan, 2020 .....	7
	<i>Total Area and Number of Islands by Regency/Municipality in Kalimantan Selatan Province, 2020.....</i>	7
1.1.2	Tinggi Wilayah dan Jarak ke Ibukota Provinsi Menurut Kabupaten/ Kota di Provinsi Kalimantan Selatan, 2020 .....	8
	<i>Altitude and Distance to the Capital of Province by Regency/Municipality in Kalimantan Selatan Province, 2020.....</i>	8
1.1.3	Luas Wilayah Berdasarkan Kelas Lereng/Kemiringan Menurut Kabupaten/Kota di Provinsi Kalimantan Selatan (ha), 2020.....	9
	<i>Total Area by Regency/Municipality by Slope Class (ha) in Kalimantan Selatan Province, 2020.....</i>	9
1.1.4	Luas Wilayah Berdasarkan Jenis Tanah Menurut Kabupaten/Kota di Provinsi Kalimantan Selatan (ha), 2020.....	11
	<i>Total Area by Regency/Municipality by Type of Soil (ha) in Kalimantan Selatan Province, 2020.....</i>	11
1.1.5	Luas Wilayah Berdasarkan Kelas Ketinggian Menurut Kabupaten/ Kota di Provinsi Kalimantan Selatan (ha), 2020.....	13
	<i>Total Area by Regency/Municipality by Altitude Class (ha) in Kalimantan Selatan Province, 2020 .....</i>	13
1.1.6	Luas Wilayah Berdasarkan Jenis Penggunaan Tanah Menurut Kabupaten/Kota di Provinsi Kalimantan Selatan (ha), 2020.....	15
	<i>Total Area by Regency/Municipality by Landuse (ha) in Kalimantan Selatan Province, 2020.....</i>	15
1.1.7	Formasi Geologi di Provinsi Kalimantan Selatan.....	18
	<i>Geological Formation in Kalimantan Selatan Province .....</i>	18
1.1.8	Nama-nama Sungai menurut Kabupaten/Kota di Provinsi Kalimantan Selatan .....	19

	Halaman Page
	19
1.1.9	22
	22
<b>1.2</b>	<b>26</b>
	<b>26</b>
1.2.1	26
	26
<b>2.</b>	<b>27</b>
<b>2.1</b>	<b>37</b>
	<b>37</b>
2.1.1	37
	37
2.1.2	38
	38
2.1.3	39
	39
2.1.4	40
	40
2.1.5	41

	<i>Number of Rural Market by Regency/Municipality in Kalimantan Selatan Province, 2020</i> .....	41
2.1.6	Jumlah BUMDes Menurut Kabupaten/Kota di Provinsi Kalimantan Selatan, 2020 .....	42
	<i>Number of BUMDes by Regency/Municipality in Kalimantan Selatan Province, 2020</i> .....	42
2.1.7	Kegiatan Penelitian Dan Pengembangan IPTEK Provinsi Kalimantan Selatan, 2020 .....	43
	<i>Research and Development Activities of Science and Technology in Kalimantan Selatan, 2020</i> .....	43
2.1.8	Banyaknya Organisasi Sosial Politik dan Organisasi Kemasyarakatan Tingkat Provinsi yang Terdaftar di Provinsi Kalimantan Selatan, 2020 .....	44
	<i>Number of Province Level Registered Social Political and Mass Organization in Kalimantan Selatan Province, 2020</i> .....	44
2.1.9	Status Desa di Provinsi Kalimantan Selatan Berdasarkan Pemutakhiran Data Indeks Desa Membangun (IDM), 2016, 2018-2020 .....	45
	<i>Village Status in South Kalimantan Province Based on Updating of Developing Village Index (IDM) Data, 2016, 2018-2020</i> .....	45
<b>2.2</b>	<b>DEWAN PERWAKILAN RAKYAT DAERAH .....</b>	<b>49</b>
	<b>REGIONAL HOUSE OF REPRESENTATIVES .....</b>	<b>49</b>
2.2.1	Jumlah Anggota Dewan Perwakilan Rakyat Daerah Menurut Partai Politik dan Jenis Kelamin di Provinsi Kalimantan Selatan, 2020 .....	49
	<i>Number of Regional House of Representatives's Members by Political Parties and Sex in Kalimantan Selatan Province,2020</i> .....	49
2.2.2	Jumlah Anggota Dewan Perwakilan Rakyat Daerah Menurut Kabupaten/Kota dan Jenis Kelamin di Provinsi Kalimantan Selatan, 2020 .....	50
	<i>Number of Regional House of Representatives's Members by Regency/ Municipality and Sex in Kalimantan Selatan Province, 2020</i> .....	50
2.2.3	Jumlah Anggota DPRD Provinsi Kalimantan Selatan Menurut Fraksi dan Jenis Kelamin, Masa Bakti Tahun 2014-2019 Keadaan Tahun 2020 .....	51
	<i>Number of Regional Representative Membership of Kalimantan Selatan Province by Fraction And Sex Periode 2014-2019 , Situation in 2020</i> .....	51
2.2.4	Daftar Kegiatan DPRD Provinsi Kalimantan Selatan, 2020 .....	52
	<i>Provincial Legislatif Council Activities, 2020</i> .....	52

	Halaman Page
<b>2.3 SUMBER DAYA MANUSIA.....</b>	<b>53</b>
<b>HUMAN RESOURCES .....</b>	<b>53</b>
2.3.1 Jumlah Pegawai Negeri Sipil Menurut Kabupaten/Kota dan Jenis Kelamin di Provinsi Kalimantan Selatan, Desember 2019 dan Desember 2020 .....	53
<i>Number of Civil Servants by Regency/City and Sex in Kalimantan Selatan Province, Desember 2019 and Desember 2020 .....</i>	<i>53</i>
2.3.2 Jumlah Pegawai Negeri Sipil Kabupaten/Kota Menurut Jabatan dan Jenis Kelamin di Provinsi Kalimantan Selatan, Desember 2019 dan Desember 2020 .....	55
<i>Number of Regency/Municipality Civil Servants by Occupation and Sex in Kalimantan Selatan Province, Desember 2019 and Desember 2020 .</i>	<i>55</i>
2.3.3 Jumlah Pegawai Negeri Sipil Kabupaten/Kota Menurut Tingkat Pendidikan dan Jenis Kelamin di Provinsi Kalimantan Selatan, Desember 2019 dan Desember 2020 .....	57
<i>Number of Regency/Municipality Civil Servants by Educational Level and Sex in Kalimantan Selatan Province, Desember 2019 and Desember 2020</i>	<i>57</i>
2.3.4 Jumlah Pegawai Negeri Sipil Kabupaten/Kota Menurut Tingkat Kepangkatan dan Jenis Kelamin di Provinsi Kalimantan Selatan, Desember 2019 dan Desember 2020.....	59
<i>Number of Regency/Municipality Civil Servants by Hierarchy and Sex in Kalimantan Selatan Province, Desember 2019 and Desember 2020.....</i>	<i>59</i>
2.3.5 Jumlah Pegawai Negeri Sipil Pemerintah Daerah Provinsi Menurut Dinas/Instansi Pemerintah dan Jenis Kelamin di Provinsi Kalimantan Selatan, Desember 2019 dan Desember 2020.....	61
<i>Number of Provincial Civil Servants by Agency and Sex in Kalimantan Selatan Province, Desember 2019 and Desember 2020.....</i>	<i>61</i>
2.3.6 Jumlah Pegawai Negeri Sipil Vertikal Menurut Kabupaten/Kota dan Jenis Kelamin di Provinsi Kalimantan Selatan, Desember 2019 dan Desember 2020 .....	62
<i>Number of Vertical Civil Servants by Regency/City and Sex in Kalimantan Selatan Province, Desember 2019 and Desember 2020.....</i>	<i>62</i>
2.3.7 Jumlah Pegawai Negeri Sipil Vertikal Menurut Jabatan dan Jenis Kelamin di Provinsi Kalimantan Selatan, Desember 2019 dan Desember 2020 .....	64

	<i>Number of Vertical Civil Servants by Occupation and Sex in Kalimantan Selatan Province, Desember 2019 and Desember 2020</i> .....	64
2.3.8	Jumlah Pegawai Negeri Sipil Vertikal Menurut Tingkat Pendidikan dan Jenis Kelamin di Provinsi Kalimantan Selatan, Desember 2019 dan Desember 2020 .....	66
	<i>Number of Vertical Civil Servants by Educational Level and Sex in Kalimantan Selatan Province, Desember 2019 and Desember 2020</i> .....	66
2.3.9	Jumlah Pegawai Negeri Sipil Vertikal Menurut Tingkat Kepangkatan dan Jenis Kelamin di Provinsi Kalimantan Selatan, Desember 2019 dan Desember 2020 .....	68
	<i>Number of Vertical Civil Servants by Hierarchy and Sex in Kalimantan Selatan Province, Desember 2019 and Desember 2020</i> .....	68
2.3.10	Jumlah Pegawai Negeri Sipil Vertikal Provinsi Menurut Dinas/Instansi Pemerintah dan Jenis Kelamin di Provinsi Kalimantan Selatan, Desember 2019 dan Desember 2020.....	70
	<i>Number of Vertical Civil Servants by Agency and Sex in Kalimantan Selatan Province, Desember 2019 and Desember 2020</i> .....	70
<b>2.4</b>	<b>KEUANGAN DAERAH</b> .....	<b>72</b>
	<b>GOVERNMENT FINANCE</b> .....	<b>72</b>
2.4.1	Realisasi Pendapatan Pemerintah Provinsi Kalimantan Selatan Menurut Jenis Pendapatan (ribu rupiah), 2016-2020.....	72
	<i>Actual Provincial Government Revenues of Kalimantan Selatan Province by Kind of Revenues (thousand rupiahs), 2016- 2020</i> .....	72
2.4.2	Realisasi Belanja Pemerintah Provinsi Kalimantan Selatan Menurut Jenis Belanja (ribu rupiah), 2017-2020 .....	74
	<i>Actual Provincial Government Expenditures of Kalimantan Selatan Province by Kind of Expenditures (thousand rupiahs), 2017-2020</i> .....	74
2.4.3	Realisasi Pendapatan dan Belanja Pemerintah Daerah (ribu rupiah) Menurut Kabupaten/Kota di Provinsi Kalimantan Selatan, 2019.....	76
	<i>Actual Government Revenues and Expenditures (thousand rupiahs) by Regency/Municipality of Kalimantan Selatan Province, 2019</i> .....	76
2.4.4	Target dan Realisasi Penerimaan Pajak Daerah Tingkat I Menurut Jenisnya (ribu rupiah), 2020.....	77



	<i>Target and Actual of First Stage Regional Tax Receipts by Kind (thousand rupiahs), 2020 .....</i>	77
2.4.5	Target dan Realisasi Hasil Pengelolaan Kekayaan Daerah yang Dipisahkan Menurut Jenisnya (ribu rupiah), 2020..... <i>Target and Actual of Separate Regional Wealth Management Result by Kind (thousand rupiahs), 2020.....</i>	78
<b>3.</b>	<b>PENDUDUK DAN KETENAGAKERJAAN/POPULATION AND EMPLOYMENT .....</b>	<b>79</b>
<b>3.1</b>	<b>PENDUDUK.....</b>	<b>91</b>
	<b>POPULATION.....</b>	<b>91</b>
3.1.1	Penduduk, Laju Pertumbuhan Penduduk, Distribusi Persentase Penduduk, Kepadatan Penduduk, Rasio Jenis Kelamin Penduduk Menurut Kabupaten/Kota di Provinsi Kalimantan Selatan, 2010 dan 2020 .....	91
	<i>Population, Population Growth Rate, Percentage Distribution of Population, Population Density, and Population Sex Ratio by Regency/ Municipality in Kalimantan Selatan Province, 2010 and 2020.....</i>	91
3.1.2	Jumlah Penduduk Menurut Kelompok Umur dan Jenis Kelamin di Provinsi Kalimantan Selatan, 2020 .....	96
	<i>Population by Age Groups and Gender in Kalimantan Selatan Province, 2020.....</i>	96
<b>3.2</b>	<b>KETENAGAKERJAAN .....</b>	<b>97</b>
	<b>EMPLOYMENT.....</b>	<b>97</b>
3.2.1	Penduduk Berumur 15 Tahun ke Atas Menurut Kelompok Umur dan Jenis Kegiatan Selama Seminggu yang Lalu di Provinsi Kalimantan Selatan, 2020 .....	97
	<i>Population 15 Years of Age and Over by Age Group and Type of Activity During the Previous Week in Kalimantan Selatan Province, 2020.....</i>	97
3.2.2	Penduduk Berumur 15 Tahun ke Atas Menurut Kabupaten/Kota dan Jenis Kegiatan Selama Seminggu yang Laludi Provinsi Kalimantan Selatan, 2020 .....	100
	<i>Population 15 Years of Age and Over by Regency/Municipality and Type of Activity During the Previous Week in Kalimantan Selatan Province, 2020</i>	100

3.2.3	Jumlah Penduduk Berumur 15 Tahun Keatas Menurut Jenis Kegiatan Selama Seminggu yang Lalu dan Jenis Kelamin di Provinsi Kalimantan Selatan, 2020 .....	103
	<i>Population Aged 15 Years and Over by Type of Activity During The Previous Week and Sex in Kalimantan Selatan Province, 2020 .....</i>	<i>103</i>
3.2.4	Penduduk Berumur 15 Tahun ke Atas Menurut Pendidikan Tertinggi yang Ditamatkan dan Jenis Kegiatan Selama Seminggu yang Lalu di Provinsi Kalimantan Selatan, 2020 .....	104
	<i>Population 15 Years of Age and Over by Educational Attainment and Type of Activity During the Previous Week in Kalimantan Selatan Province, 2020 .....</i>	<i>104</i>
3.2.5	Penduduk Berumur 15 Tahun Ke Atas yang Bekerja Selama Seminggu yang Lalu Menurut Status Pekerjaan Utama dan Lapangan Pekerjaan Utama di Provinsi Kalimantan Selatan, 2020 .....	107
	<i>Population 15 Years of Age and Over who Worked During The Previous Week by Main Employment Status and Main Industry in Kalimantan Selatan Province, 2020.....</i>	<i>107</i>
3.2.6	Penduduk Berumur 15 Tahun Ke Atas yang Bekerja Selama Seminggu yang Lalu Menurut Status Pekerjaan Utama dan Jenis Kelamin di Provinsi Kalimantan Selatan, 2020 .....	111
	<i>Population 15 Years of Age and Over who Worked During The Previous Week by Main Employment Status and Sex in Kalimantan Selatan Province, 2020.....</i>	<i>111</i>
3.2.7	Penduduk Berumur 15 Tahun ke Atas yang Bekerja Selama Seminggu yang Lalu Menurut Jumlah Jam Kerja pada Pekerjaan Utama dan Lapangan Pekerjaan Utama di Provinsi Kalimantan Selatan, 2020 ....	112
	<i>Population 15 Years of Age and Over who Worked During The Previous Week by Total Working Hours on Main Job and Main Industry in Kalimantan Selatan Province, 2020 .....</i>	<i>112</i>
3.2.8	Penduduk Berumur 15 Tahun ke Atas yang Bekerja Selama Seminggu yang Lalu Menurut Lapangan Pekerjaan Utama dan Pendidikan Tertinggi yang Ditamatkandi Provinsi Kalimantan Selatan, 2020.....	116
	<i>Population 15 Years of Age and Over who Worked During The Previous Week by Main Industry and Educational Attainment in Kalimantan Selatan Province, 2020.....</i>	<i>116</i>

3.2.9	Penduduk Berumur 15 Tahun Ke Atas yang Bekerja Selama Seminggu yang Lalu Menurut Jumlah Jam Kerja Pada Pekerjaan Utama dan Jenis Kelamin di Provinsi Kalimantan Selatan, 2020 .....	118
	<i>Population 15 Years of Age and Over who Worked During The Previous Week by Total Working Hours on Main Job and Sex in Kalimantan Selatan Province, 2020.....</i>	<i>118</i>
3.2.10	Penduduk Berumur 15 Tahun Ke Atas yang Bekerja Selama Seminggu yang Lalu Jumlah Jam Kerja Seluruhnya dan Jenis Kelamin di Provinsi Kalimantan Selatan, 2020 .....	119
	<i>Population 15 Years of Age and Over who Worked During The Previous Week by Total Working Hours and Sex in Kalimantan Selatan Province, 2020.....</i>	<i>119</i>
3.2.11	Penduduk Berumur 15 Tahun ke Atas yang Bekerja Selama Seminggu yang Lalu Menurut Kelompok Umur dan Jumlah Jam Kerja Seluruhnya di Provinsi Kalimantan Selatan, 2020.....	120
	<i>Population 15 Years of Age and Over who Worked During The Previous Week by Age Group and Total Working Hours in Kalimantan Selatan Province, 2020.....</i>	<i>120</i>
3.2.12	Penduduk Berumur 15 Tahun Keatas yang Bekerja Selama Seminggu yang Lalu Menurut Kelompok Umur dan Jenis Kelamin di Provinsi Kalimantan Selatan, 2020 .....	121
	<i>Population 15 Years of Age and Over who Worked During The Previous Week by Age Group and Sex in Kalimantan Selatan Province, 2020.....</i>	<i>121</i>
3.2.13	Penduduk Berumur 15 Tahun ke Atas yang Bekerja Selama Seminggu yang Lalu Menurut Status Pekerjaan Utama dan Pendidikan Tertinggi yang Ditamatkandi Provinsi Kalimantan Selatan, 2020 .....	122
	<i>Population 15 Years of Age and Over who Worked During The Previous Week by Main Industry and Educational Attainment in Kalimantan Selatan Province, 2020.....</i>	<i>122</i>
3.2.14	Penduduk Berumur 15 Tahun ke Atas yang Bekerja Selama Seminggu yang Lalu Menurut Kabupaten/Kota dan Lapangan Pekerjaan Utama di Provinsi Kalimantan Selatan, 2020.....	123
	<i>Population 15 Years of Age and Over who Worked During The Previous Week by Regency/Municipality and Main Industry in Kalimantan Selatan Province, 2020.....</i>	<i>123</i>

3.2.15	Penduduk Berumur 15 Tahun Ke Atas yang Bekerja Selama Seminggu yang Lalu Menurut Lapangan Pekerjaan Utama dan Jenis Kelamin di Provinsi Kalimantan Selatan, 2020 ..... <i>Population 15 Years of Age and Over who Worked During The Previous Week by Main Industry and Sex in Kalimantan Selatan Province, 2020.</i>	124 124
3.2.16	Tingkat Pengangguran Terbuka (TPT) dan Tingkat Partisipasi Angkatan Kerja (TPAK) Menurut Kabupaten/Kota di Provinsi Kalimantan Selatan, 2018–2020 ..... <i>Unemployment Rate (UR) and Labor Force Participation Rate (LFPR) by Regency/Municipality in Kalimantan Selatan Province, 2018-2020 .....</i>	126 126
3.2.17	Pencari Kerja Terdaftar, Lowongan Kerja Terdaftar, dan Penempatan/ Pemenuhan Tenaga Kerja Menurut Kabupaten/Kota dan Jenis Kelamin di Provinsi Kalimantan Selatan, 2020..... <i>Number of Registered Job Applicants, Registered Job Vacancies, and Placement of Workers by Regency/Municipality and Sex in Kalimantan Selatan Province, 2020.....</i>	127 127
3.2.18	Pencari Kerja Terdaftar Menurut Pendidikan Tertinggi yang Ditamatkan dan Jenis Kelamin di Provinsi Kalimantan Selatan, 2020 ..... <i>Number of Registered Job Applicants by Educational Attainment and Sex in Kalimantan Selatan Province, 2020.....</i>	130 130
3.2.19	Rata-rata Upah/Gaji Bersih Sebulan Pekerja Formal <sup>1</sup> Menurut Kabupaten/Kota dan Lapangan Pekerjaan Utama (rupiah) di Provinsi Kalimantan Selatan, 2020 ..... <i>Average of Net Wage/Salary per Month of Formal Employee<sup>1</sup> by Regency/Municipality and Main Industry (rupiahs) in Kalimantan Selatan Province, 2020.....</i>	131 131
3.2.20	Rata-rata Upah/Gaji Bersih Sebulan Pekerja Formal <sup>1</sup> Menurut Kelompok Umur dan Lapangan Pekerjaan Utama (rupiah) di Provinsi Kalimantan Selatan, 2020 ..... <i>Average of Net Wage/Salary per Month of Formal Employee<sup>1</sup> by Age Group and Main Industry (rupiahs) in Kalimantan Selatan Province, 2020.....</i>	132 132
3.2.21	Rata-rata Pendapatan Bersih Sebulan Pekerja Informal <sup>1</sup> Menurut Kabupaten/Kota dan Lapangan Pekerjaan Utama (rupiah) di Provinsi Kalimantan Selatan, 2020 .....	133

	<i>Average of Net Wage/Salary per Month of Informal Employee<sup>1</sup> by Regency/Municipality and Main Industry (rupiahs) in Kalimantan Selatan Province, 2020.....</i>	133
3.2.22	Rata-rata Pendapatan Bersih Sebulan Pekerja Informal <sup>1</sup> Menurut Kabupaten/Kota dan Pendidikan Tertinggi yang Ditamatkan (rupiah) di Provinsi Kalimantan Selatan, 2020.....	134
	<i>Average of Net Wage/Salary per Month of Informal Employee<sup>1</sup> by Regency/Municipality and Educational Attainment (rupiahs) in Kalimantan Selatan Province, 2020 .....</i>	134
<b>4.</b>	<b>SOSIAL DAN KESEJAHTERAAN RAKYAT/SOCIAL AND WELFARE .....</b>	<b>135</b>
<b>4.1</b>	<b>PENDIDIKAN .....</b>	<b>154</b>
	<b>EDUCATION .....</b>	<b>154</b>
4.1.1	Jumlah Sekolah, Guru, dan Murid Taman Kanak-Kanak (TK) di Bawah Kementerian Pendidikan dan Kebudayaan Menurut Kabupaten/Kota di Provinsi Kalimantan Selatan, 2019/2020 dan 2020/2021 .....	154
	<i>Number of Schools, Teachers, and Pupils in Kindergarten Under The Ministry of Education and Culture by Regency/Municipality in Kalimantan Selatan Province, 2019/2020 and 2020/2021 .....</i>	154
4.1.2	Jumlah Sekolah, Guru, dan Murid Raudatul Athfal (RA) di Bawah Kementerian Agama Menurut Kabupaten/Kota di Provinsi Kalimantan Selatan, 2018/2019 dan 2019/2020 .....	157
	<i>Number of Schools, Teachers, and Pupils in Raudatul Athfal (RA) Under The Ministry of Religious Affairs by Regency/Municipality in Kalimantan Selatan Province, 2018/2019 and 2019/2020 .....</i>	157
4.1.3	Jumlah Sekolah, Guru, dan Murid Sekolah Dasar (SD) di Bawah Kementerian Pendidikan dan Kebudayaan Menurut Kabupaten/Kota di Provinsi Kalimantan Selatan, 2019/2020 dan 2020/2021 .....	158
	<i>Number of Schools, Teachers, and Pupils in Primary Schools Under The Ministry of Education and Culture by Regency/Municipality in Kalimantan Selatan Province, 2019/2020 and 2020/2021 .....</i>	158
4.1.4	Jumlah Sekolah, Guru, dan Murid Madrasah Ibtidaiyah (MI) di Bawah Kementerian Agama Menurut Kabupaten/Kota Menurut Kabupaten/Kota di Provinsi Kalimantan Selatan, 2018/2019 dan 2019/2020 .....	161

	<i>Number of Schools, Teachers, and Pupils in Madrasah Ibtidaiyah (MI) Under The Ministry of Religious Affairs by Regency/Municipality in Kalimantan Selatan Province, 2018/2019 and 2019/2020</i> .....	161
4.1.5	Jumlah Sekolah, Guru, dan Murid Sekolah Menengah Pertama (SMP) di Bawah Kementerian Pendidikan dan Kebudayaan Menurut Kabupaten/Kota di Provinsi Kalimantan Selatan, 2019/2020 dan 2020/2021 .....	164
	<i>Number of Schools, Teachers, and Pupils in Lower Secondary Schools Under The Ministry of Education and Culture by Regency/Municipality in Kalimantan Selatan Province, 2019/2020 and 2020/2021</i> .....	164
4.1.6	Jumlah Sekolah, Guru, dan Murid Madrasah Tsanawiyah (MTs) di Bawah Kementerian Agama Menurut Kabupaten/Kota di Provinsi Kalimantan Selatan, 2018/2019 dan 2019/2020 .....	167
	<i>Number of Schools, Teachers, and Pupils in Madrasah Tsanawiyah (MTs) Under The Ministry of Religious Affairs by Regency/Municipality in Kalimantan Selatan Province, 2018/2019 and 2019/2020</i> .....	167
4.1.7	Jumlah Sekolah, Guru, dan Murid Sekolah Menengah Atas (SMA) di Bawah Kementerian Pendidikan dan Kebudayaan Menurut Kabupaten/Kota di Provinsi Kalimantan Selatan, 2019/2020 dan 2020/2021 .....	170
	<i>Number of Schools, Teachers, and Pupils in Upper Secondary Schools Under The Ministry of Education and Culture by Regency/Municipality in Kalimantan Selatan Province, 2019/2020 and 2020/2021</i> .....	170
4.1.8	Jumlah Sekolah, Guru, dan Murid Sekolah Menengah Kejuruan (SMK) di Bawah Kementerian Pendidikan dan Kebudayaan Menurut Kabupaten/Kota di Provinsi Kalimantan Selatan, 2019/2020 dan 2020/2021 .....	173
	<i>Number of Schools, Teachers, and Pupils in Vocational High Schools Under The Ministry of Education and Culture by Regency/Municipality in Kalimantan Selatan Province, 2019/2020 and 2020/2021</i> .....	173
4.1.9	Jumlah Sekolah, Guru, dan Murid Madrasah Aliyah (MA) di Bawah Kementerian Agama Menurut Kabupaten/Kota di Provinsi Kalimantan Selatan, 2018/2019 dan 2019/2020 .....	176



	<i>Number of Schools, Teachers, and Pupils in Madrasah Aliyah (MA) Under the Ministry of Religious Affairs by Regency/Municipality in Kalimantan Selatan Province, 2018/2019 and 2019/2020</i> .....	176
4.1.10	Jumlah Perguruan Tinggi <sup>1</sup> , Mahasiswa, dan Tenaga Pendidik (Negeri dan Swasta) di Bawah Kementerian Riset, Teknologi dan Pendidikan Tinggi Menurut Kabupaten/Kota di Provinsi Kalimantan Selatan, 2019 dan 2020 .....	179
	<i>Number of Universities<sup>1</sup>, Students, and Lecturers (State and Private) Under the Ministry of Research, Technology and High Education by Regency/Municipality in Kalimantan Selatan Province, 2019 and 2020</i> .....	179
4.1.11	Jumlah Perguruan Tinggi <sup>1</sup> , Mahasiswa, dan Tenaga Pendidik (Negeri dan Swasta) di Bawah Kementerian Agama Menurut Kabupaten/Kota di Provinsi Kalimantan Selatan, 2018 dan 2019 .....	182
	<i>Number of Universities<sup>1</sup>, Students, and Lecturers (State and Private) Under the Ministry of Religious Affairs by Regency/Municipality in Kalimantan Selatan Province, 2018 and 2019</i> .....	182
4.1.12	Persentase Penduduk Usia 7–24 Tahun Menurut Jenis Kelamin, Kelompok Umur Sekolah, dan Partisipasi Sekolah <sup>1</sup> di Provinsi Kalimantan Selatan, 2018–2020 .....	185
	<i>Percentage of Population Aged 7–24 Years by Sex, School Age Group, and School Participation<sup>1</sup> in Kalimantan Selatan Province, 2018–2020</i> .....	185
4.1.13	Angka Partisipasi Murni (APM) dan Angka Partisipasi Kasar (APK) Menurut Jenjang Pendidikan di Provinsi Kalimantan Selatan, 2019–2020 .....	188
	<i>Net Enrollment Rate and Gross Enrollment Ratio by Educational Level in Kalimantan Selatan Province, 2019–2020</i> .....	188
4.1.14	Persentase Penduduk Berumur 15 Tahun ke Atas yang Melek Huruf Menurut Golongan Umur dan Daerah Tempat Tinggal di Provinsi Kalimantan Selatan, 2019–2020 .....	189
	<i>Percentage of Literate People Aged 15 Years and Over by Age Group and Urban-Rural Classification in Kalimantan Selatan Province, 2019–2020</i> .....	189

4.1.15	Jumlah Desa <sup>1</sup> /Kelurahan yang Memiliki Fasilitas Sekolah Menurut Kabupaten/Kota dan Tingkat Pendidikan di Provinsi Kalimantan Selatan, 2018, 2019, dan 2020.....	190
	<i>Number of Villages<sup>1</sup>/Kelurahan Having Educational Facilities by Regency/Municipality and Educational Level in Kalimantan Selatan Province, 2018, 2019, dan 2020 .....</i>	<i>190</i>
4.1.16	Jumlah Mahasiswa pada ULM, UIN, dan Akademi-Akademi Negeri menurut Fakultas di Provinsi Kalimantan Selatan, 2020 .....	195
	<i>Number of Students in ULM, UIN, and State Academies by Faculties in Kalimantan Selatan Province, 2020 .....</i>	<i>195</i>
4.1.17	Jumlah Mahasiswa pada Perguruan Tinggi/Akademi Swasta di Kalimantan Selatan, 2020 .....	197
	<i>Number of Students in PrivateUniversities/Academies in Kalimantan Selatan Province, 2020.....</i>	<i>197</i>
4.1.18	Jumlah Dosen Tetap pada ULM, UIN, dan Akademi-Akademi Negeri menurut Fakultas di Provinsi Kalimantan Selatan, 2020 .....	199
	<i>Number of Permanen Lecturer in ULM, UIN, and State Academies by Faculties in Kalimantan Selatan Province, 2020.....</i>	<i>199</i>
4.1.19	Jumlah Dosen Tetap pada Perguruan Tinggi/Akademi Swasta di Kalimantan Selatan, 2020 .....	201
	<i>Number of Lecturer in PrivateUniversities/Academies in Kalimantan Selatan Province, 2020.....</i>	<i>201</i>
4.1.20	Daya Tampung, Realisasi dan Jumlah Kelulusan pada ULM, UIN, dan Akademi-Akademi Negeri menurut Fakultas di Provinsi Kalimantan Selatan, 2020 .....	203
	<i>Capacity, Realization and Number of Graduated Students in ULM, UIN, and State Academies by Faculties in Kalimantan Selatan Province, 2020 .....</i>	<i>203</i>
4.1.21	Daya Tampung , Realisasi dan Jumlah Kelulusan pada Perguruan Tinggi/Akademi Swasta di Kalimantan Selatan, 2019 .....	205
	<i>Capacity, Realization and Number of Graduated Students in Private Universities/Academies in Kalimantan Selatan Province, 2019 .....</i>	<i>205</i>
4.1.22	Jumlah Mahasiswa dan Dosen pada Perguruan Tinggi Agama Islam di Kalimantan Selatan, 2020 .....	207
	<i>Number of Students and Lectures at Islamic Institute in Kalimantan Selatan Province, 2020.....</i>	<i>207</i>

	Halaman Page
4.1.23	Banyaknya Peserta Pelatihan di Badan Pengembangan Sumber Daya Manusia Daerah Provinsi Kalimantan Selatan, 2020..... 208 <i>Number of Training Participants in Regional Human Resources Development Agency of Kalimantan Selatan Province, 2020..... 208</i>
4.1.24	Jumlah Pengunjung Menurut Bidang Layanan per Bulan di Dinas Perpustakaan dan Arsip Daerah Provinsi Kalimantan Selatan, 2020 . 209 <i>Number of Visitors per Month According to Field Services in The Library and Archives Kalimantan Selatan Province, 2020 ..... 209</i>
4.1.25	Jumlah Pengunjung Menurut Kelompok Pemustaka di Dinas Perpustakaan dan Arsip Daerah Provinsi Kalimantan Selatan, 2017-2020 ..... 211 <i>Number of Visitor by Visitor Group di The Library and Archives Kalimantan Selatan Province, 2017-2020..... 211</i>
4.1.26	Jumlah Anggota dan Buku yang Dipinjam di Dinas Perpustakaan dan Arsip Daerah Provinsi Kalimantan Selatan, 2020..... 212 <i>Number of Visitors per Month According to Field Services in The Library and archives Kalimantan Province, 2020..... 212</i>
4.1.27	Jumlah Pengunjung di Museum Negeri Lambung Mangkurat, 2017-2020 ..... 213 <i>Number of Visitors in Lambung Mangkurat Museum, 2017-2020..... 213</i>
<b>4.2</b>	<b>KESEHATAN ..... 214</b>
	<b>HEALTH..... 214</b>
4.2.1	Jumlah Desa <sup>1</sup> /Kelurahan Yang Memiliki Sarana Kesehatan Menurut Kabupaten/Kota di Provinsi Kalimantan Selatan, 2018, 2019, dan 2020 ..... 214 <i>Number of Villages<sup>1</sup>/Kelurahan Having Health Facilities by Regency/ Municipality in Kalimantan Selatan Province, 2018, 2019 dan 2020..... 214</i>
4.2.2	Distribusi Persentase Wanita Berumur 15–49 Tahun yang Pernah Kawin dan Melahirkan Hidup dalam Dua Tahun Terakhir Menurut Kabupaten/Kota dan Penolong Persalinan di Provinsi Kalimantan Selatan, 2019–2020..... 220 <i>Percentage Distribution of Ever Married Women Aged 15–49 Years Who Had Live Birth in The Two Years Preceding The Survey by Regency/ Municipality and Last Birth Attendancein Kalimantan Selatan Province, 2019–2020 ..... 220</i>

	Halaman Page
4.2.3	Jumlah Tenaga Kesehatan Menurut Kabupaten/Kota di Provinsi Kalimantan Selatan, 2020 ..... 222 <i>Number of Medical Personnel by Regency/Municipality in Kalimantan Selatan Province, 2020</i> ..... 222
4.2.4	Persentase Penduduk yang Mempunyai Keluhan Kesehatan Selama Sebulan Terakhir Menurut Kabupaten/Kota di Provinsi Kalimantan Selatan, 2015-2020 ..... 224 <i>Percentage of People Who Had Health Complaint During a Month Prior to The Survey by Regency/Municipality in Kalimantan Selatan Province, 2015-2020</i> ..... 224
4.2.5	Kasus Penyakit Menurut Kabupaten/Kota dan Jenis Penyakit di Provinsi Kalimantan Selatan, 2020 ..... 225 <i>Disease by Regency/Municipality and Type of Disease in Kalimantan Selatan Province, 2020</i> ..... 225
4.2.6	Jumlah Rumah Sakit Umum, Rumah Sakit Khusus, Puskesmas, Klinik Pratama, dan Posyandu Menurut Kabupaten/Kota di Provinsi Kalimantan Selatan, 2019 dan 2020..... 227 <i>Number of General Hospital, Specialized Hospital, Public Health Center, Primary Clinic, and Integrated Health Post By Regency/Municipality in Kalimantan Selatan Province, 2019 and 2020</i> ..... 227
4.2.7	Persentase Penduduk yang Mempunyai Keluhan Kesehatan dan Berobat Jalan Selama Sebulan Terakhir Menurut Kabupaten/Kota di Provinsi Kalimantan Selatan, 2016-2020 ..... 230 <i>Percentage of People Who Had Health Complaint and Had Outpatient During a Month Prior to the Survey by Regency/Municipality in Kalimantan Selatan Province, 2016-2020</i> ..... 230
4.2.8	Distribusi Persentase Penduduk yang Mempunyai Keluhan Kesehatan Selama Sebulan Terakhir dan Tidak Berobat Jalan Menurut Kabupaten/Kota dan Alasan Utama Tidak Berobat Jalan di Provinsi Kalimantan Selatan, 2020..... 231 <i>Percentage Distribution of People Who Had Health Complaint During a Month Prior to the Survey and Had Not Outpatient by Regency/ Municipality and Main Reason for not Outpatient in Kalimantan Selatan Province, 2020</i> ..... 231

4.2.9	Persentase Penduduk Usia 15 Tahun Ke Atas yang Merokok dalam Sebulan Terakhir Menurut Kabupaten/Kota dan Kelompok Umur di Provinsi Kalimantan Selatan, 2019 .....	234
	<i>Percentage of People Aged 15 Years and Above Who are Smoking During a Month Prior to The Survey by Regency/Municipality and Age Group in Kalimantan Selatan Province, 2019 .....</i>	234
4.2.10	Persentase Penduduk yang Memiliki Jaminan Kesehatan Menurut Kabupaten/Kota dan Jenis Jaminan di Provinsi Kalimantan Selatan, 2019–2020 .....	235
	<i>Percentage of Population Who Has Health Insurance by Regency/Municipality and Types of Health Insurance in Kalimantan Selatan Province, 2019-2020 .....</i>	235
4.2.11	Jumlah Dokter Spesialis, Dokter Umum, dan Dokter Gigi Menurut Sarana Pelayanan Kesehatan di Provinsi Kalimantan Selatan, 2020 ..	237
	<i>Number of Medical Specialist, General Practitioners, and Dentists by Health Facilities in Kalimantan Selatan Province, 2020 .....</i>	237
4.2.12	Jumlah Ibu Hamil, Melakukan Kunjungan K1, Melakukan Kunjungan K4, Kurang Energi Kronis (KEK), dan Mendapat Tablet Zat Besi (Fe) di Provinsi Kalimantan Selatan, 2017-2020 .....	238
	<i>Number of Pregnant Women, Conducting K1 Visits, Conducting K4 Visits, Chronic Energy Lack, and Getting Iron Tablets (Fe) in Kalimantan Selatan Province, 2017-2020 .....</i>	238
4.2.13	Jumlah Klinik Keluarga Berencana (KKB) dan Pos Pelayanan Keluarga Berencana Desa (PPKBD) Menurut Kabupaten/Kota di Provinsi Kalimantan Selatan, 2020 .....	239
	<i>Number of Family Planning Clinics (KKB) and Village Family Planning Service Posts (PPKBD) by Regency/Municipality in Kalimantan Selatan Province, 2020 .....</i>	239
4.2.14	Jumlah Pasangan Usia Subur dan Peserta KB Aktif Menurut Kabupaten/Kota di Provinsi Kalimantan Selatan, 2020.....	240
	<i>Number of Fertile Age Couples and Active Family Planning Participants by Regency/Municipality in Kalimantan Selatan Province, 2020.....</i>	240
4.2.15	Jumlah Bayi Lahir, Bayi Berat Badan Lahir Rendah (BBLR), BBLR Dirujuk, dan Bergizi Kurang Menurut Kabupaten/Kota, 2020.....	241

	Halaman Page
	<i>Number of Births, Babies with Low Birth Weights (LBW), Treated LBW, and Malnutrition Case by Regency/Municipality, 2020 .....</i> 241
4.2.16	Banyaknya Santunan Berdasarkan UU No 33 dan 34 Tahun 1964, 2019-2020..... 242
	<i>Number of Claim by UU No 33 and 34 Year 1964, 2019-2020.....</i> 242
4.2.17	Pembayaran Klaim Menurut Jenis Jaminan dan Sifat Cidera Berdasarkan UU No 33 dan 34 Tahun 1964, 2020 .....
	<i>Number of Claim by Types of Collateraland Victims by UU No 33 and 34 Year 1964, 2020.....</i> 243
4.2.18	Persentase Balita Gizi Buruk, Gizi Kurang, Stunting di Kalimantan Selatan Menurut Kabupaten/Kota, 2020..... 245
	<i>Percentage of Toddlers with Malnutrition, Malnutrition, Stunting in South Kalimantan by Regency / City, 2020.....</i> 245
4.2.19	Banyaknya Peserta Aktif Jamsostek (BPJS Ketenagakerjaan) Menurut Kabupaten/Kota di Provinsi Kalimantan Selatan, 2019–2020 .....
	<i>Number of Active Man Insurance by Regency/Municipality in Kalimantan Selatan Province, 2019-2020 .....</i> 246
4.2.20	Banyaknya Peserta Aktif Jamsostek (BPJS Ketenagakerjaan) Menurut Kelompok Jenis Usaha di Provinsi Kalimantan Selatan, 2019–2020 ..
	<i>Number of Active Man Insurance by Group of Industrial Type in Kalimantan Selatan Province, 2019-2020.....</i> 247
<b>4.3</b>	<b>PERUMAHAN DAN LINGKUNGAN ..... 248</b>
	<b>HOUSING AND ENVIRONMENT ..... 248</b>
4.3.1	Distribusi Persentase Rumah Tangga Menurut Kabupaten/Kota dan Luas Lantai di Provinsi Kalimantan Selatan (m <sup>2</sup> ), 2020..... 248
	<i>Percentage Distribution of Household by Regency/Municipality and Floor Area in Kalimantan Selatan Province (m<sup>2</sup>), 2020.....</i> 248
4.3.2	Distribusi Persentase Rumah Tangga Menurut Kabupaten/Kota dan Sumber Air Minum di Provinsi Kalimantan Selatan, 2020..... 249
	<i>Percentage Distribution of Household by Regency/Municipality and Source of Drinking Water in Kalimantan Selatan Province, 2020.....</i> 249
4.3.3	Distribusi Persentase Rumah Tangga Menurut Kabupaten/Kota dan Sumber Penerangan di Provinsi Kalimantan Selatan, 2020 .....
	252

	<i>Percentage Distribution of Household by Regency/Municipality and Lighting Source in Kalimantan Selatan Province, 2020.....</i>	252
4.3.4	Distribusi Persentase Rumah Tangga Menurut Kabupaten/Kota dan Penggunaan Fasilitas Tempat Buang Air Besar di Provinsi Kalimantan Selatan, 2020 .....	253
	<i>Percentage Distribution of Household by Regency/Municipality and Type of Toilet Facility Used by The Household in Kalimantan Selatan Province, 2020.....</i>	253
4.3.5	Distribusi Persentase Rumah Tangga Menurut Kabupaten/Kota dan Bahan Bakar Utama untuk Memasak di Provinsi Kalimantan Selatan, 2020 .....	254
	<i>Percentage Distribution of Household by Regency/Municipality and and Type of Main Cooking Fuel in Kalimantan Selatan Province, 2020.....</i>	254
4.3.6	Distribusi Persentase Rumah Tangga Menurut Kabupaten/Kota dan Status Penguasaan Bangunan Tempat Tinggal di Provinsi Kalimantan Selatan, 2020 .....	256
	<i>Percentage Distribution of Household by Regency/Municipality and Dwelling Ownership Status in Kalimantan Selatan Province, 2020.....</i>	256
4.3.7	Distribusi Persentase Rumah Tangga Menurut Kabupaten/Kota dan Jenis Lantai Terluas di Provinsi Kalimantan Selatan, 2020 .....	257
	<i>Percentage Distribution of Household by Regency/Municipality and Main Material of Dwelling Floor in Kalimantan Selatan Province, 2020</i>	257
4.3.8	Persentase Rumah Tangga yang Memiliki Akses Terhadap Layanan Sanitasi Layak Menurut Kabupaten/Kota di Provinsi Kalimantan Selatan, 2017-2020.....	258
	<i>Percentage of Household by Regency/Municipality and Improved Sanitation Services in Kalimantan Selatan Province, 2017-2020 .....</i>	258
4.3.9	Persentase Rumah Tangga yang Memiliki Akses Terhadap Layanan Sumber Air Minum Layak Menurut Kabupaten/Kota di Provinsi Kalimantan Selatan, 2016-2020.....	259
	<i>Percentage of Household by Regency/Municipality and Improved Drinking Water Services in Kalimantan Selatan Province, 2016-2020....</i>	259
4.3.10	Jumlah Rumah Tidak Layak Huni Menurut Kabupaten/Kota di Provinsi Kalimantan Selatan, 2020 .....	260

	<i>Number of Unlivable House in Kalimantan Selatan Province by Regency/Municipaity, 2020</i> .....	260
4.3.11	Luas Kawasan Pemukiman Kumuh Menurut Kabupaten/Kota di Provinsi Kalimantan Selatan, 2020 .....	261
	<i>Slum Area of Kalimantan Selatan Province by Regency/Municipaity, 2020</i> .....	261
<b>4.4</b>	<b>KRIMINALITAS</b> .....	<b>262</b>
	<b>CRIME</b> .....	<b>262</b>
4.4.1	Jumlah Kejahatan yang Dilaporkan, Risiko Penduduk Terkena Kejahatan per 100.000 Penduduk, Persentase Penyelesaian Kejahatan, dan Selang Waktu Terjadinya Kejahatan Menurut Kepolisian Resort di Provinsi Kalimantan Selatan, 2018-2020 .....	262
	<i>Crime Total, Crime Rate per 100,000 Population, Percentage of Crime Clearance, and Crime Clock by Departmental (Resort) Police Office in Kalimantan Selatan Province, 2018-2020</i> .....	262
4.4.2	Jumlah Peristiwa Kejahatan Konvensional yang Dilaporkan dan Diselesaikan Menurut Jenisnya di Provinsi Kalimantan Selatan, 2020 .....	266
	<i>Number of Conventional Crime and Offence Reported and Cleared in Kalimantan Selatan Province, 2020</i> .....	266
4.4.3	Jumlah Peristiwa Kejahatan Transnasional yang Dilaporkan dan Diselesaikan Menurut Jenisnya di Provinsi Kalimantan Selatan, 2020 .....	267
	<i>Number of Transnasional Crime and Offence Reported and Cleared in Kalimantan Selatan Province, 2020</i> .....	267
4.4.4	Jumlah Peristiwa Kejahatan Terhadap Kekayaan Negara yang Dilaporkan dan Diselesaikan Menurut Jenisnya di Provinsi Kalimantan Selatan, 2020 .....	268
	<i>Number of Wealth of The Country Crime Reported and Cleared in Kalimantan Selatan Province, 2020</i> .....	268
4.4.5	Jumlah Peristiwa Kejahatan Berimplikasi Kontijensi yang Dilaporkan dan Diselesaikan Menurut Jenisnya di Provinsi Kalimantan Selatan, 2020 .....	269
	<i>Number of Events Reported Implications Contingent and Cleared in Kalimantan Selatan Province, 2020</i> .....	269



	Halaman Page
4.4.6	Pelaksanaan Advokasi Implementasi Inpres No. 6 Tahun 2018 Menurut Lingkungan di Provinsi Kalimantan Selatan, 2018-2020 ..... 270 <i>Advocacy Implementation of Presidential Decree 6 Year 2018 According to the Enviroment in Kalimantan Selatan Province, 2018-2020.....</i> 270
4.4.7	Jumlah Kader Penyuluh Anti Narkobayang Sudah Terbentuk di Provinsi Kalimantan Selatan, 2018-2020 ..... 271 <i>Number of Anti Drug Extension Kader Formed in Kalimantan Selatan Province, 2018-2020 .....</i> 271
<b>4.5</b>	<b>AGAMA DAN SOSIAL LAINNYA ..... 272</b> <b>RELIGION AND OTHER SOCIAL AFFAIRS ..... 272</b>
4.5.1	Jumlah Jemaah Haji yang Diberangkatkan1 ke Tanah Suci Mekah Menurut Kabupaten/Kota di Provinsi Kalimantan Selatan, 2018-2020 272 <i>Number of Hajj Pilgrims Departured1 to the Holyland of Mecca by Regency/Municipality in Kalimantan Selatan Province, 2018-2020 .....</i> 272
4.5.2	Nikah, Talak dan Cerai di Provinsi Kalimantan Selatan, 2018-2020 .... 273 <i>Number of Marriages and Divorces in Kalimantan Selatan Province, 2018-2020 .....</i> 273
4.5.3	Jumlah Perceraian Menurut Faktor dan Kabupaten/Kota di Provinsi Kalimantan Selatan, 2020 ..... 277 <i>Number of Divorces by Factors and Regency/Municipality in Kalimantan Selatan Province, 2020.....</i> 277
4.5.4	Jumlah Penduduk Menurut Kabupaten/Kota dan Agama yang Dianut di Provinsi Kalimantan Selatan, 2018-2019..... 280 <i>Population by Regency/Municipality and Religion in Kalimantan Selatan Province, 2018-2019.....</i> 280
4.5.5	Jumlah Tempat Peribadatan Menurut Kabupaten/Kota di Provinsi Kalimantan Selatan, 2019 ..... 282 <i>Number of Places of Worship by Regency/Municipality and Religion in Kalimantan Selatan Province, 2019 .....</i> 282
4.5.6	Jumlah Kejadian Bencana Alam Menurut Kabupaten/Kota di Provinsi Kalimantan Selatan, 2020 ..... 283 <i>Number of Natural Disaster Events by Regency/Municipality in Kalimantan Selatan Province, 2020.....</i> 283

	Halaman Page
4.5.7	Jumlah Korban yang Diakibatkan Bencana Alam Menurut Kabupaten/Kota di Provinsi Kalimantan Selatan, 2020..... 285 <i>Number of Victims Due to Natural Disaster by Regency/Municipality in Kalimantan Selatan Province, 2020</i> ..... 285
4.5.8	Jumlah Kerusakan Rumah yang Diakibatkan Bencana Alam Menurut Kabupaten/Kota di Provinsi Kalimantan Selatan, 2019 dan 2020 ..... 295 <i>Number of Damaged Houses Due to Natural Disaster by Regency/Municipality in Kalimantan Selatan Province, 2019 and 2020</i> ..... 295
4.5.9	Jumlah Desa <sup>1</sup> /Kelurahan yang Mengalami Bencana Alam <sup>2</sup> Menurut Kabupaten/Kota di Provinsi Kalimantan Selatan, 2018, 2019 dan 2020 ..... 297 <i>Number of Villages<sup>1</sup> that Had Natural Disaster<sup>2</sup> by Regency/Municipality in Kalimantan Selatan Province, 2018, 2019 dan 2020</i> ..... 297
4.5.10	Jumlah Keluarga Penerima Manfaat (KPM) dan Anggaran Bantuan Sosial Pangan Menurut Kabupaten/Kota di Provinsi Kalimantan Selatan, 2020 ..... 300 <i>Number of of Beneficiary Family and Food Social Assistance Budget by Regency/Municipality in Kalimantan Selatan Province, 2020</i> ..... 300
4.5.11	Jumlah Perkara yang Diterima dan Diputuskan Pengadilan Tinggi Agama Menurut Jenis Perkara di Provinsi Kalimantan Selatan, 2019 dan 2020 ..... 302 <i>Number of Cases Received and Dealt With in Religious Court by Kind of Cases in Kalimantan Selatan Province, 2019 and 2020</i> ..... 302
4.5.12	Jumlah Hakim, Panitera, dan Juru Sita di Provinsi Kalimantan Selatan, 2019 dan 2020 ..... 304 <i>Number of Judges, Clerks of The Court, and Bailiffs in Kalimantan Selatan Province, 2019 and 2020</i> ..... 304
<b>4.6</b>	<b>KEMISKINAN DAN PEMBANGUNAN MANUSIA..... 305</b> <b><i>POVERTY AND HUMAN DEVELOPMENT</i> ..... 305</b>
4.6.1	Garis Kemiskinan, Jumlah, dan Persentase Penduduk Miskin di Provinsi Kalimantan Selatan, 2013-2020 ..... 305 <i>Poverty Line, Number, and Percentage of Poor People in Kalimantan Selatan Province, 2013-2020</i> ..... 305

	Halaman Page
4.6.2	Jumlah dan Persentase Penduduk Miskin Menurut Kabupaten/Kota di Provinsi Kalimantan Selatan, 2019 dan 2020..... 307 <i>Number and Percentage of Poor People by Regency/Municipality in Kalimantan Selatan Province, 2019 and 2020..... 307</i>
4.6.3	Indeks Kedalaman Kemiskinan dan Indeks Keparahan Kemiskinan Menurut Daerah di Provinsi Kalimantan Selatan, 2013-2020 ..... 308 <i>Poverty Gap Index and Poverty Severity Index by Region in Kalimantan Selatan Province, 2013-2020..... 308</i>
4.6.4	Karakteristik Rumah Tangga Miskin dan Rumah Tangga Tidak Miskin di Provinsi Kalimantan Selatan, 2019 dan 2020 ..... 310 <i>Characteristics of Poor and Non-Poor Households in Kalimantan Selatan Province, 2019 and 2020..... 310</i>
4.6.5	Indeks Pembangunan Manusia Menurut Kabupaten/Kota di Provinsi Kalimantan Selatan, 2015-2020..... 312 <i>Human Development Index by Regency/Municipality in Kalimantan Selatan Province,2015-2020..... 312</i>
4.6.6	Jumlah, Kapasitas dan isi Panti Sosial (Pemerintah dan Swasta) Menurut Kabupaten/Kota di Provinsi Kalimantan Selatan, 2020..... 313 <i>Number, Capacity and Charitable Institution Occupants (State and Private) by Regency/Municipality in Kalimantan Selatan Province, 2020..... 313</i>
4.6.7	Penanganan Fakir Miskin Menurut Kabupaten/Kota di Provinsi Kalimantan Selatan, 2020 ..... 314 <i>Poor Founding by Regency/Municipality in Kalimantan Selatan Province, 2020..... 314</i>
<b>5.</b>	<b>PERTANIAN, KEHUTANAN, PETERNAKAN, DAN PERIKANAN/ AGRICULTURE, FORESTRY, LIVESTOCK, AND FISHERY ..... 315</b>
<b>5.1</b>	<b>PERTANIAN, KEHUTANAN, PETERNAKAN, DAN PERIKANAN ... 329</b> <b>AGRICULTURE, FORESTRY, LIVESTOCK, AND FISHERY ..... 329</b>
5.1.1	Luas Panen, Produktivitas, dan Produksi Padi <sup>1</sup> Menurut Kabupaten/ Kota di Provinsi Kalimantan Selatan, 2019 dan 2020..... 329 <i>Harvested Area, Productivity, dan Production of Paddy<sup>1</sup> by Regency/ Municipality in Kalimantan Selatan Province, 2019 and 2020..... 329</i>

	Halaman Page
5.1.2	Produksi Padi dan Beras Menurut Kabupaten/Kota di Provinsi Kalimantan Selatan (ton), 2019 dan 2020 ..... 330 <i>Paddy and Rice Production by Regency/Municipality in Kalimantan Selatan Province(ton), 2019 and 2020..... 330</i>
5.1.3	Produksi Jagung dan Kedelai Menurut Kabupaten/Kota di Provinsi Kalimantan Selatan (ton), 2019 dan 2020 ..... 331 <i>Production of Maize and Soybeans by Regency/Municipality in Kalimantan Selatan Province(ton), 2019 and 2020..... 331</i>
5.1.4	Luas Lahan Tegal/Kebun, Ladang/Huma, dan Lahan Yang sementara Tidak Diusahakan Menurut Kabupaten/Kota di Provinsi Kalimantan Selatan (ha), 2018 ..... 332 <i>Area of Tegal/Gardens, Fields/Huma, and Temporary Not Cultivated Land by Regency/Municipality in Kalimantan Selatan Province(ha), 2018..... 332</i>
5.1.5	Produksi Kacang Tanah dan Kacang Hijau Menurut Kabupaten/ Kota (ton), 2019 dan 2020..... 333 <i>Production of Peanut and Mungbean by Regency/Municipality (ton), 2019 and 2020 ..... 333</i>
5.1.6	Produksi Ubi Kayu dan Ubi Jalar Menurut Kabupaten/Kota (ton), .... 2019 dan 2020 ..... 334 <i>Production of Cassava and Sweet Potato by Regency/Municipality (ton), 2019 and 2020 ..... 334</i>
5.1.7	Luas Serangan dan Kerusakan Padi Menurut Hama/Penyakit di Provinsi Kalimantan Selatan, 2020..... 335 <i>Area of Plants Attacked and Damaged of Paddy by Pest/Disease in Kalimantan Selatan Province, 2020 ..... 335</i>
5.1.8	Luas Serangan dan Kerusakan Jagung Menurut Hama/Penyakit di Provinsi Kalimantan Selatan, 2020 ..... 336 <i>Area of Plants Attacked and Damaged of Maize Pest/Disease in Kalimantan Selatan Province, 2020..... 336</i>
5.1.9	Luas Serangan dan Kerusakan Kedelai Menurut Hama/Penyakit di Provinsi Kalimantan Selatan, 2020 ..... 337 <i>Area of Plants Attacked and Damaged of Soybeans Pest/Disease in Kalimantan Selatan Province, 2020 ..... 337</i>

5.1.10	Luas Serangan dan Kerusakan Kacang Tanah Menurut Hama/Penyakit di Provinsi Kalimantan Selatan, 2020.....	338
	<i>Area of Plants Attacked and Damaged of Peanut Pest/Disease in Kalimantan Selatan Province, 2020 .....</i>	338
<b>5.2</b>	<b>HORTIKULTURA .....</b>	<b>339</b>
	<b>HORTICULTURE.....</b>	<b>339</b>
5.2.1	Luas Panen Tanaman Sayuran Menurut Kabupaten/Kota dan Jenis Tanaman di Provinsi Kalimantan Selatan, 2019 dan 2020 .....	339
	<i>Harvested Area of Vegetables by Regency/Municipality and Kind of Plant in Kalimantan Selatan Province, 2019 and 2020.....</i>	339
5.2.2	Produksi Tanaman Sayuran Menurut Kabupaten/Kota dan Jenis Tanaman di Provinsi Kalimantan Selatan, 2019 dan 2020 .....	352
	<i>Production of Vegetables by Regency/Municipality and Kind of Plant in Kalimantan Selatan Province, 2019 dan 2020.....</i>	352
5.2.3	Luas Panen Tanaman Sayuran dan Buah–Buahan Semusim Menurut Jenis Tanaman di Provinsi Kalimantan Selatan, 2019 dan 2020.....	365
	<i>Harvested Area of Seasonal Vegetables and Fruits by Kind of Plant in Kalimantan Selatan Province, 2019 and 2020.....</i>	365
5.2.4	Produksi Tanaman Sayuran dan Buah–Buahan Semusim Menurut Jenis Tanaman di Provinsi Kalimantan Selatan, 2019 dan 2020.....	367
	<i>Production of Seasonal Vegetables and Fruits by Kind of Plant in Kalimantan Selatan Province, 2019 and 2020.....</i>	367
5.2.5	Luas Panen Tanaman Biofarmaka Menurut Kabupaten/Kota dan Jenis Tanaman di Provinsi Kalimantan Selatan, 2019 dan 2020 .....	369
	<i>Harvested Area of Medicinal Plants by Regency/Municipality and Kind of Plant in Kalimantan Selatan Province, 2019 and 2020.....</i>	369
5.2.6	Produksi Tanaman Biofarmaka Menurut Kabupaten/Kota dan Jenis Tanaman di Provinsi Kalimantan Selatan, 2019 and 2020 .....	376
	<i>Production of Medicinal Plants by Regency/Municipality and Kind of Plant in Kalimantan Selatan Provinc, 2019 and 2020.....</i>	376
5.2.7	Luas Panen Tanaman Biofarmaka Menurut Jenis Tanaman di Provinsi Kalimantan Selatan, 2019 dan 2020.....	383
	<i>Harvested Area of Medicinal Plants by Kind of Plant in Kalimantan Selatan Province, 2019 and 2020.....</i>	383

	Halaman Page
5.2.8	Produksi Tanaman Biofarmaka Menurut Jenis Tanaman di Provinsi Kalimantan Selatan, 2019 dan 2020..... 384 <i>Production of Medicinal Plants by Kind of Plant in Kalimantan Selatan Province, 2019 and 2020..... 384</i>
5.2.9	Luas Panen Tanaman Hias Menurut Kabupaten/Kota dan Jenis Tanaman di Provinsi Kalimantan Selatan, 2019 and 2020 ..... 385 <i>Harvested Area of Ornamental Plants by Regency/Municipality and Kind of Plant in Kalimantan Selatan Province, 2019 and 2020 ..... 385</i>
5.2.10	Produksi Tanaman Hias Menurut Kabupaten/Kota dan Jenis Tanaman di Provinsi Kalimantan Selatan, 2019 and 2020..... 397 <i>Production of Ornamental Plants by Regency/Municipality and Kind of Plant in Kalimantan Selatan Province, 2019 and 2020..... 397</i>
5.2.11	Luas Panen Tanaman Hias Menurut Jenis Tanaman di Provinsi Kalimantan Selatan, 2019 and 2020..... 409 <i>Harvested Area of Ornamental Plants by Kind of Plant in Kalimantan Selatan Province, 2019 and 2020 ..... 409</i>
5.2.12	Produksi Tanaman Hias Menurut Jenis Tanaman di Provinsi Kalimantan Selatan, 2019 dan 2020..... 411 <i>Production of Ornamental Plants by Kind of Plant in Kalimantan Selatan Province, 2019 and 2020..... 411</i>
5.2.13	Produksi Buah-buahan Menurut Kabupaten/Kota dan Jenis Tanaman di Provinsi Kalimantan Selatan, 2019 and 2020..... 413 <i>Production of Fruits by Regency/Municipality and Kind of Plant in Kalimantan Selatan Province, 2019 and 2020..... 413</i>
5.2.14	Produksi Buah–Buahan dan Sayuran Tahunan Menurut Jenis Tanaman di Provinsi Kalimantan Selatan, 2019 dan 2020 ..... 425 <i>Production of Annual Fruits and Vegetables by Kind of Plant in Kalimantan Selatan Province, 2019 and 2020..... 425</i>
<b>5.3</b>	<b>PERKEBUNAN..... 426</b>
	<b>ESTATE CROPS ..... 426</b>
5.3.1	Luas Areal Tanaman Perkebunan Menurut Kabupaten/Kota dan Jenis Tanaman di Provinsi Kalimantan Selatan (ha), 2019 dan 2020.. 426

	Halaman Page
	<i>Planted Area of Estate Crops by Regency/Municipality and Type of Crops in Kalimantan Selatan Province(ha), 2019 dan 2020.....</i> 426
5.3.2	Produksi Perkebunan Menurut Kabupaten/Kota dan Jenis Tanaman di Provinsi Kalimantan Selatan (ton), 2019 dan 2020 ..... 429
	<i>Production of Estate by Regency/Municipality and Type of Crops in Kalimantan Selatan Province(ton), 2019 and 2020.....</i> 429
5.3.3	Luas Tanaman Perkebunan menurut Jenis Tanaman di Provinsi Kalimantan Selatan (hektar), 2020..... 432
	<i>Planting Area of Estates by Kind of Crops in Kalimantan Selatan Province (hectare), 2020 .....</i> 432
5.3.4	Produksi Tanaman Perkebunan menurut Jenis Tanaman di Provinsi Kalimantan Selatan (ton), 2020..... 433
	<i>Production of Estates by Kind of Crops in Kalimantan Selatan Province (ton), 2020.....</i> 433
<b>5.4</b>	<b>KEHUTANAN ..... 434</b>
	<b>FORESTRY ..... 434</b>
5.4.1	Luas Kawasan Hutan dan Konservasi Perairan <sup>1</sup> Menurut Kabupaten/ Kota di Provinsi Kalimantan Selatan (ha), 2020..... 434
	<i>Extent of Forest Area, Inland Water, Coastal, and Marine Ecosystem<sup>1</sup> by Regency/Municipality in Kalimantan Selatan Province(ha), 2020 .....</i> 434
5.4.2	Produksi Kayu Bulat dan Olahan Menurut Jenis Produksi di Provinsi Kalimantan Selatan (m <sup>3</sup> ), 2014–2020..... 436
	<i>Logs and Processed Timber Production by Type of Product in Kalimantan Selatan Province(m<sup>3</sup>), 2014–2020.....</i> 436
5.4.3	Perkembangan Luas Kawasan Hutan di Provinsi Kalimantan Selatan, 2020 ..... 438
	<i>Progress of Forest Areas in Kalimantan Selatan Province, 2020 .....</i> 438
5.4.4	Kawasan Suaka Alam dan Kawasan Pelestarian Alam di Provinsi Kalimantan Selatan, 2020 ..... 439
	<i>Nature Reserve Area and Conservation Area in Kalimantan Selatan Province, 2020.....</i> 439
5.4.5	Persebaran Lahan Kritis dan Sangat Kritis Menurut Kabupaten/Kota di Provinsi Kalimantan Selatan (hektar), 2020..... 440

	<i>Spocad of Critical and Very Critical Tune by Regency/City in Kalimantan Selatan Province (hectare), 2020.....</i>	440
5.4.6	Rekapitulasi Pengembangan Hutan Rakyat dengan Dana APBD Provinsi Kalimantan Selatan (hektar), 2016-2019 .....	441
	<i>Recapitulation of Forestation with Province Budget Kalimantan Selatan Province (hectare), 2016-2019 .....</i>	441
5.4.7	Sebaran Titik Panas/Hotspot di Provinsi Kalimantan Selatan (hektar), 2018-2020.....	442
	<i>Spread of Hotspot in Kalimantan Selatan Province (hectare), 2018-2020 .....</i>	442
5.4.8	Jumlah dan Luas Kejadian Kebakaran Hutan dan Lahan di Provinsi Kalimantan Selatan, 2016-2020.....	443
	<i>Number and Area of Land and Forest Fires in Kalimantan Selatan Province, 2016-2020 .....</i>	443
<b>5.5</b>	<b>PETERNAKAN.....</b>	<b>444</b>
	<b>LIVESTOCK.....</b>	<b>444</b>
5.5.1	Populasi Ternak Menurut Kabupaten/Kota dan Jenis Ternak di Provinsi Kalimantan Selatan (ekor), 2019 dan 2020.....	444
	<i>Livestock Population by Regency/Municipality and Kind of Livestock in Kalimantan Selatan Province (heads), 2019 and 2020.....</i>	444
5.5.2	Populasi Unggas Menurut Kabupaten/Kota dan Jenis Unggas di Provinsi Kalimantan Selatan (ekor), 2019 dan 2020.....	447
	<i>Poultry Population by Regency/Municipality and Kind of Poultry in Kalimantan Selatan Province (heads), 2019 and 2020.....</i>	447
5.5.3	Produksi Daging Ternak Menurut Kabupaten/Kota dan Jenis Ternak di Provinsi Kalimantan Selatan (kg), 2019 dan 2020 .....	449
	<i>Meat Production by Regency/Municipality and Kind of Livestock in Kalimantan Selatan Province(kg), 2019 and 2020.....</i>	449
5.5.4	Produksi Daging Unggas Menurut Kabupaten/Kota dan Jenis Unggas di Provinsi Kalimantan Selatan (kg), 2019 dan 2020 .....	452
	<i>Poultry Meat Production by Regency/Municipality and Kind of Poultry in Kalimantan Selatan Province (kg), 2019 and 2020.....</i>	452
5.5.5	Produksi Telur Unggas dan Susu Sapi Menurut Kabupaten/Kota di Provinsi Kalimantan Selatan (kg), 2019 dan 2020 .....	454
	<i>Production of Poultry Eggs and Cow Milk by Regency/Municipality in Kalimantan Selatan Province (kg), 2019 and 2020.....</i>	454



5.5.6	Banyaknya Ternak yang Dipotong Menurut Kabupaten/Kota dan Jenis Ternak di Provinsi Kalimantan Selatan (Ekor), 2020.....	456
	<i>Number of Livestock Slaughtered by Regency/City and Kind of Livestock in Kalimantan Selatan Province (Head), 2020 .....</i>	<i>456</i>
5.5.7	Banyaknya Ternak Unggas yang Dipotong Menurut Kabupaten/Kota dan Jenis Unggas di Provinsi Kalimantan Selatan (Ekor), 2020.....	457
	<i>Number of Poultry Slaughtered by Regency/City and Kind of Poultry in Kalimantan Selatan Province (Head), 2020.....</i>	<i>457</i>
<b>5.6</b>	<b>PERIKANAN .....</b>	<b>458</b>
	<b>FISHERY.....</b>	<b>458</b>
5.6.1	Produksi dan Nilai Produksi Perikanan Tangkap Menurut Kabupaten/ Kota dan Jenis Penangkapan di Provinsi Kalimantan Selatan, 2019 dan 2020 .....	458
	<i>Production and Production Value of Fish Capture by Regency/ Municipality and Type of Captures in Kalimantan Selatan Province, 2019 dan 2020 .....</i>	<i>458</i>
5.6.2	Produksi dan Nilai Produksi Perikanan Tangkap di Perairan Umum Menurut Kabupaten/Kota dan Ekosistem di Provinsi Kalimantan Selatan, 2019 dan 2020.....	461
	<i>Production and Production Value of Inland Open Water Capture Fisheries by Regency/Municipality and Ecosystem in Kalimantan Selatan Province, 2019 dan 2020.....</i>	<i>461</i>
5.6.3	Produksi dan Nilai Produksi Perikanan Tangkap di Perairan Umum Menurut Kabupaten/Kota dan Komoditas Utama di Provinsi Kalimantan Selatan, 2019 dan 2020.....	467
	<i>Production and Production Value of Inland Open Water Capture Fisheries by Regency/Municipality and Main Commodity in Kalimantan Selatan Province, 2019 and 2020.....</i>	<i>467</i>
5.6.4	Produksi dan Nilai Produksi Perikanan Tangkap di Perairan Umum Menurut Kabupaten/Kota dan Lokasi di Provinsi Kalimantan Selatan, 2019 dan 2020 .....	471
	<i>Production and Production Value of Inland Open Water Capture Fisheries by Regency/Municipality and Location in Kalimantan Selatan Province, 2019 and 2020 .....</i>	<i>471</i>

5.6.5	Produksi Perikanan Budidaya Menurut Kabupaten/Kota di Provinsi Kalimantan Selatan, 2019 dan 2020.....	476
	<i>Production of Aquaculture by Regency/Municipality in Kalimantan Selatan Province, 2019 and 2020.....</i>	476
5.6.6	Produksi dan Nilai Produksi Perikanan Budidaya Menurut Kabupaten/ Kota dan Jenis Budidaya di Provinsi Kalimantan Selatan, 2019 dan 2020 .....	479
	<i>Production and Production Value of Aquaculture by Regency/ Municipality and Type of Culture in Kalimantan Selatan Province, 2019 and 2020 .....</i>	479
5.6.7	Produksi dan Nilai Produksi Perikanan Budidaya Menurut Kabupaten/ Kota dan Jenis Ikan di Provinsi Kalimantan Selatan, 2019 dan 2020 .	492
	<i>Production and Production Value of Aquaculture by Regency/Municipality and Type of Fish in Kalimantan Selatan Province, 2019 and 2020.....</i>	492
	<b>PERTAMBANGAN DAN ENERGI .....</b>	<b>509</b>
	<b>MINING AND ENERGY.....</b>	<b>509</b>
6.1	Daya Terpasang, Produksi, dan Distribusi Listrik PT. PLN (Persero) pada Cabang/Ranting PLN Menurut Kabupaten/Kota di Provinsi Kalimantan Selatan, 2020 .....	509
	<i>Installed Electricity Power, Production, and Distribution of PT. PLN (Persero) at PLN Branch by Regency/Municipality in Kalimantan Selatan Province, 2020.....</i>	509
6.2	Jumlah Pelanggan Listrik Menurut Kabupaten/Kota di Provinsi Kalimantan Selatan, 2016–2020 .....	510
	<i>Number of Electricity Customers by Regency/Municipality in Kalimantan Selatan Province, 2016–2020.....</i>	510
6.3	Jumlah Pelanggan dan Air yang Disalurkan Menurut Kabupaten/ Kota di Provinsi Kalimantan Selatan, 2019 .....	511
	<i>Number of Customers and Distributed Water by Regency/Municipality in Kalimantan Selatan Province, 2019 .....</i>	511
6.4	Produksi Pertambangan Menurut Produknya dan Kabupaten/Kota di Kalimantan Selatan, 2020 .....	512
	<b><i>Production of Mining by Product and Regency/Municipality in Kalimantan Selatan Province, 2020 .....</i></b>	<b>512</b>
6.5	Banyaknya Pelanggan Listrik Menurut Jenis Pelanggan dan Kabupaten/Kota di Provinsi Kalimantan Selatan, 2020.....	513

	<i>Number of Electricity Customer by Kind of Customer and Regency/City in Kalimantan Selatan Province, 2020</i> .....	513
6.6	Banyaknya Tenaga Listrik yang Terjual Menurut Jenis Pelanggan dan Kabupaten/Kota di Provinsi Kalimantan Selatan (Kwh), 2020..... <i>Amount of Electricity Sold by Kind of Customer and Regency/City in Kalimantan Selatan Province (Kwh), 2020</i> .....	514
6.7	Jumlah Langganan, VA Tersambung dan KWH Terjual Menurut Jenis Tarif di Provinsi Kalimantan Selatan, 2020..... <i>Total of Consumers, Power Connected and KWH Sold by Kind of Tariff in Kalimantan Selatan Province, 2020</i> .....	515
6.8	Produksi Air Baku Menurut Kabupaten/Kota dan Sumbernya (m <sup>3</sup> ) di Provinsi Kalimantan Selatan, 2019..... <i>Basic Water Production by Regency/Municipality (m<sup>3</sup>) in Kalimantan Selatan Province, 2019</i> .....	516
6.9	Kapasitas Produksi Air (liter/detik) Menurut Kabupaten/Kota di Provinsi Kalimantan Selatan, 2019..... <i>Capacity of Water Production (litre/second) by Regency/Municipality in Kalimantan Selatan Province, 2019</i> .....	517
<b>7.</b>	<b>INDUSTRI MANUFAKTUR/MANUFACTURING INDUSTRY .....</b>	<b>519</b>
<b>7.1</b>	<b>INDUSTRI BESAR DAN SEDANG.....</b> <b>LARGE AND MEDIUM MANUFACTURING INDUSTRY .....</b>	<b>526</b> <b>526</b>
7.1.1	Jumlah Perusahaan dan Tenaga Kerja Menurut Klasifikasi Industri pada Industri Besar dan Sedang di Provinsi Kalimantan Selatan, 2019 <i>Number of Establishments and Workers Engaged by Industrial Classification in Large and Medium Manufacturing Industry in Kalimantan Selatan Province, 2019</i> .....	526
7.1.2	Jumlah Perusahaan, Tenaga Kerja, Investasi, dan Nilai Produksi pada Industri Besar Menurut Kabupaten/Kota di Provinsi Kalimantan Selatan, 2020..... <i>Number of Establishments, Workers Engaged, Investment, and Production Value in Large Manufacturing Industry by Regency/ Municipality in Kalimantan Selatan Province, 2020</i> .....	527
7.1.3	Pertumbuhan Industri Menurut Klasifikasi Industri pada Industri Besar dan Sedang di Provinsi Kalimantan Selatan (persen), 2019.....	528

	<i>Industry Growth by Industrial Classification in Large and Medium Industries in Kalimantan Selatan, 2019.....</i>	528
<b>7.2</b>	<b>INDUSTRI MIKRO DAN KECIL .....</b>	<b>529</b>
	<b>MICRO AND SMALL MANUFACTURING INDUSTRY .....</b>	<b>529</b>
7.2.1	Jumlah Perusahaan dan Tenaga Kerja Menurut Klasifikasi Industri pada Industri Mikro dan Kecil di Provinsi Kalimantan Selatan, 2018 <i>Number of Companies and Employees by Industrial Classification in Micro and Small Industries in Kalimantan Selatan Province, 2018 .....</i>	529 529
7.2.2	Jumlah Perusahaan, Tenaga Kerja, Investasi, dan Nilai Produksi pada Industri Kecil dan Menengah Menurut Kabupaten/Kota di Provinsi Kalimantan Selatan, 2020 .....	530
	<i>Number of Establishments, Workers Engaged, Investment, and Production Value in Small and Medium Manufacturing Industry by Regency/Municipality in Kalimantan Selatan Province, 2020.....</i>	530
7.2.3	Pertumbuhan Industri Menurut Klasifikasi Industri pada Industri Mikro dan Kecil di Provinsi Kalimantan Selatan, 2019.....	531
	<i>Industry Growth by Industrial Classification in Micro and Small Industries in Kalimantan Selatan Province,2019.....</i>	531
7.2.4	Jumlah Perusahaan, Tenaga Kerja, Investasi, Nilai Produksi dan Nilai Bahan Baku pada Industri Menurut Kabupaten/Kota di Provinsi Kalimantan Selatan, 2019 dan 2020.....	532
	<i>Number of Companies, Employees, Investment, Production Value, and Material Value in Industries by Regency/Municipality, in Kalimantan Selatan Province, 2019 and 2020 .....</i>	532
<b>8.</b>	<b>PARIWISATA/TOURISM .....</b>	<b>533</b>
	<b>PARIWISATA.....</b>	<b>541</b>
	<b>TOURISM .....</b>	<b>541</b>
8.1	Jumlah Akomodasi, Kamar, dan Tempat Tidur yang Tersedia pada Hotel Bintang Menurut Kabupaten/Kota di Provinsi Kalimantan Selatan, 2015–2020 <sup>1</sup> .....	541
	<i>Number of Accommodations, Available Rooms and Beds in Classified Hotel by Regency/Municipality in Kalimantan Selatan Province, 2015–2020<sup>1</sup> .....</i>	541

8.2	Jumlah Akomodasi, Kamar, dan Tempat Tidur yang Tersedia pada Hotel Nonbintang dan Akomodasi Lainnya Menurut Kabupaten/Kota di Provinsi Kalimantan Selatan, 2015–2020 <sup>1</sup> .....	547
	<i>Number of Accommodations, Available Rooms and Beds in Non-Classified Hotel and Other Accommodations by Regency/Municipality in Kalimantan Selatan Province, 2015–2020<sup>1</sup> .....</i>	547
8.3	Rata-rata Lama Menginap Tamu Asing dan Tamu Domestik Menurut Bulan di Provinsi Kalimantan Selatan (hari), 2019 dan 2020 .....	553
	<i>Average Length of Stay of Foreign and Domestic Guests by Month (day) in Kalimantan Selatan Province, 2019 and 2020.....</i>	553
8.4	Tingkat Penghunian Kamar Hotel Bintang dan Nonbintang Menurut Bulan(persen) di Provinsi Kalimantan Selatan, 2019 dan 2020 .....	555
	<i>Room Occupancy Rate of Classified and Non-classified Hotels by Month(percent) in Kalimantan Selatan Province, 2019 and 2020.....</i>	555
8.5	Jumlah Kunjungan Wisata Menurut Kabupaten/Kota di Provinsi Kalimantan Selatan, 2020 .....	557
	<i>Number of Visitor by Regency/Municipality in Kalimantan Selatan Province, 2020.....</i>	557
8.6	Jumlah Wisatawan yang Berkunjung di Provinsi Kalimantan Selatan, 2013-2020 .....	558
	<i>Number of Visiting Tourists in Kalimantan Selatan Province, 2013-2020</i>	558
8.7	Jumlah Pemberian dan Perpanjangan Dokumen Imigrasi di Provinsi Kalimantan Selatan, 2020 .....	559
	<i>Number of Administration and Extension of the Document Immigration in Kalimantan Selatan Province, 2020.....</i>	559
<b>9.</b>	<b>TRANSPORTASI DAN KOMUNIKASI/TRANSPORTATION AND COMMUNICATION .....</b>	<b>561</b>
	<i>Number of Cellular Service Towers by Regency/Municipality in Kalimantan Selatan Province, 2020 .....</i>	567
	<i>Number of Villages'/Kelurahan by Phone Internet Signal Reception in Kalimantan Selatan Province, 2020 .....</i>	568
<b>9.1</b>	<b>TRANSPORTASI.....</b>	<b>569</b>
	<b>TRANSPORTATION .....</b>	<b>569</b>

9.1.1	Panjang Jalan <sup>1</sup> Menurut Kabupaten/Kota dan Tingkat Kewenangan Pemerintahan di Provinsi Kalimantan Selatan (km), 2018–2020.....	569
	<i>Length of Roads<sup>1</sup> by Regency/Municipality and Level of Government Authority in Kalimantan Selatan Province(km), 2018-2020.....</i>	569
9.1.2	Jumlah Kendaraan Bermotor Menurut Kabupaten/Kota dan Jenis Kendaraan di Provinsi Kalimantan Selatan (unit), 2018-2020.....	572
	<i>Number of Registered Motor Vehicles by Regency/Municipality and Type of Motor Vehicles in Kalimantan Selatan Province (units), 2018-2020 .....</i>	572
9.1.3	Panjang Jalan <sup>1</sup> Menurut Kabupaten/Kota dan Jenis Permukaan Jalan di Provinsi Kalimantan Selatan (km), 2019 dan 2020 .....	575
	<i>Length of Road by Regency/Municipality and Type of Road Surface in Kalimantan Selatan Province (km), 2019 and 2020 .....</i>	575
9.1.4	Panjang Jalan Menurut Kabupaten/Kota dan Kondisi Jalan di Provinsi Kalimantan Selatan (km), 2019 dan 2020 .....	577
	<i>Length of Road by Regency/Municipality and Road Conditions (km) in Kalimantan Selatan Province, 2019 and 2020.....</i>	577
9.1.5	Panjang Jalan Negara, Provinsi, dan Kabupaten/Kota Menurut Jenis Permukaan, Kondisi, dan Kelas di Provinsi Kalimantan Selatan (km), 2019 .....	579
	<i>Length of State, Province, and Regency/City Roads by Type of Surface, Condition, and Class of Roads in Kalimantan Selatan Province (km), 2019.....</i>	579
9.1.6	Arus Kapal Luar dan Dalam Negeri di Provinsi Kalimantan Selatan, 2020 .....	580
	<i>Traffic of Overseas and Domestic Ships in Kalimantan Selatan Province, 2020.....</i>	580
9.1.7	Arus Petikemas di Provinsi Kalimantan Selatan, 2020 .....	581
	<i>Traffic of Container Ships in Kalimantan Selatan Province, 2020.....</i>	581
9.1.8	Arus Penumpang Turun dan Naik di Provinsi Kalimantan Selatan, 2020 .....	582
	<i>Traffic of Passenger Arrived and Departured in Kalimantan Selatan Province, 2020 .....</i>	582
9.1.9	Bongkar Muat Barang menurut Pelabuhan di Provinsi Kalimantan Selatan, 2020 .....	583

	<i>Cargo Loading and Unloading by Port in Kalimantan Selatan Province, 2020</i> .....	583
<b>9.2</b>	<b>KOMUNIKASI</b> .....	<b>584</b>
	<b>COMMUNICATION</b> .....	<b>584</b>
9.2.1	Jumlah Kantor Pos Pembantu Menurut Kabupaten/Kota di Provinsi Kalimantan Selatan, 2016–2019.....	584
	<i>Number of Post Offices Subsidiaries by Regency/Municipality in Kalimantan Selatan Province, 2016–2019</i> .....	584
9.2.2	Banyaknya Desa <sup>1</sup> /Kelurahan Menurut Kabupaten/Kota dan Penerimaan Sinyal Internet Telepon Seluler di Provinsi Kalimantan Selatan, 2019 dan 2020.....	585
	<i>Number of Villages<sup>1</sup>/Kelurahan by Regency/Municipality and Phone Internet Signal Reception in Kalimantan Selatan Province, 2019 and 2020</i> .....	585
9.2.3	Jumlah Pusat Layanan Pos Menurut Kabupaten/Kota di Provinsi Kalimantan Selatan, 2019.....	587
	<i>Number of Auxiliary Post Office by Regency/City in Kalimantan Selatan Province, 2019</i> .....	587
9.2.4	Produksi PT Pos Rayon Kalimantan Selatan, 2019.....	588
	<i>Production of Kalimantan Selatan Post Offices, 2019</i> .....	588
9.2.5	Nama dan Alamat Penerbitan Pers di Provinsi Kalimantan Selatan, 2020.....	589
	<i>Names and Addresses of Press Release at Kalimantan Selatan Province, 2020</i> .....	589
9.2.6	Nama dan Alamat Radio Swasta dan RSPD di Kalimantan Selatan, 2020.....	596
	<i>Name and Addresses of Private Broadcast and RSPD at Kalimantan Selatan Province, 2020</i> .....	596
9.2.7	Jumlah Menara Layanan Seluler Menurut Kabupaten/Kota di Provinsi Kalimantan Selatan, 2020.....	598
	<i>Number of Cellular Service Towers by Regency/Municipality in Kalimantan Selatan Province, 2020</i> .....	598
9.2.8	Jumlah Desa/RT Blankspot Menurut Kabupaten/Kota di Provinsi Kalimantan Selatan, 2020.....	599

	<i>Number of Village/RT Blankspot by Regency/Municipality in Kalimantan Selatan Province, 2020</i> .....	599
9.2.9	Jumlah Media Elektronik dan Media Cetak di Provinsi Kalimantan Selatan, 2020 .....	600
	<i>Number of Electronic and Print Media in Kalimantan Selatan Province, 2020</i> .....	600
<b>10.</b>	<b>HARGA-HARGA/PRICES</b> .....	<b>601</b>
	<b>HARGA-HARGA</b> .....	<b>611</b>
	<b>PRICES</b> .....	<b>611</b>
<b>10.1</b>	<b>HARGA-HARGA</b> .....	<b>611</b>
	<b>PRICES</b> .....	<b>611</b>
10.1.1	Indeks Harga Konsumen per Bulan Menurut Kelompok Pengeluaran di Provinsi Kalimantan Selatan (2018=100), 2020.....	611
	<i>Consumer Price Index per Month by Expenditure Group in Kalimantan Selatan Province (2018=100), 2020</i> .....	611
10.1.2	Laju Inflasi Bulanan Menurut Kelompok Pengeluaran di Provinsi Kalimantan Selatan (2018=100), 2020 .....	614
	<i>Monthly Inflation Rate by Expenditure Group in Kalimantan Selatan Province (2018=100), 2020</i> .....	614
10.1.3	Indeks Harga Konsumen per Bulan Menurut Kelompok Pengeluaran di Kota Banjarmasin (2018=100), 2020 .....	617
	<i>Consumer Price Index per Month by Expenditure Group in Banjarmasin (2018=100), 2020</i> .....	617
10.1.4	Laju Inflasi Bulanan Menurut Kelompok Pengeluaran di Kota Banjarmasin (2018=100), 2020 .....	620
	<i>Monthly Inflation Rate by Expenditure Group in Banjarmasin (2018=100), 2020</i> .....	620
10.1.5	Indeks Harga Konsumen per Bulan Menurut Kelompok Pengeluaran di Kota Tanjung (2018=100), 2020 .....	623
	<i>Consumer Price Index per Month by Expenditure Group in Tanjung (2018=100), 2020</i> .....	623
10.1.6	Laju Inflasi Bulanan Menurut Kelompok Pengeluaran di Kota Tanjung (2018=100), 2020 .....	626



	Halaman Page
<i>Monthly Inflation Rate by Expenditure Group in Tanjung (2018=100), 2020</i> .....	626
<b>HARGA-HARGA</b> .....	<b>629</b>
<b>PRICES</b> .....	<b>629</b>
10.1.7 Indeks Harga Konsumen per Bulan Menurut Kelompok Pengeluaran di Kotabaru (2018=100), 2020.....	629
<i>Consumer Price Index per Month by Expenditure Group in Kotabaru (2018=100), 2020</i> .....	629
10.1.8 Laju Inflasi Bulanan Menurut Kelompok Pengeluaran di Kotabaru (2018=100), 2020 .....	632
<i>Monthly Inflation Rate by Expenditure Group in Kotabaru (2018=100), 2020</i> .....	632
<b>10.2 PERBANKAN</b> .....	<b>635</b>
<b>BANKING</b> .....	<b>635</b>
10.2.1 Posisi Simpanan Masyarakat Dalam Juta Rupiah dan Valuta Asing Pada Bank Umum dan BPR menurut Jenis Simpanan Berdasarkan Lokasi Kantor Penghimpun Dana di Provinsi Kalimantan Selatan (juta rupiah) , 2020 .....	635
<i>Outstanding of Privat Deposits in Million Rupiah and Foreign Currency of Commercial and Rural Banks by Deposits Type on Bank's Office Funds Location in Province of Kalimantan Selatan (million rupiah), 2020</i> .....	635
10.2.2 Posisi Pinjaman Dalam Juta Rupiah dan Valuta Asing Pada Bank Umum dan BPR menurut Kelompok Bank Berdasarkan Lokasi Proyek di Provinsi Kalimantan Selatan (juta rupiah), 2020.....	636
<i>Outstanding of Loans of Commercial and Rural Banks in Million Rupiah and Foreign Currency by Groups of Banks on Project Location in Province of Kalimantan Selatan (million rupiah), 2020</i> .....	636
10.2.3 Posisi Pinjaman Dalam Juta Rupiah dan Valuta Asing Pada Bank Umum dan BPR menurut Jenis Penggunaan Berdasarkan Lokasi Proyek di Provinsi Kalimantan Selatan (juta rupiah), 2020 .....	637
<i>Outstanding of Loans of Commercial and Rural Banks in Million Rupiah and Foreign Currency by Loans Type on Project Location in Province of Kalimantan Selatan (million rupiah), 2020</i> .....	637

10.2.4	Posisi Pinjaman Dalam Juta Rupiah dan Valuta Asing Pada Bank Umum dan BPR menurut Lapangan Usaha Berdasarkan Lokasi Proyek di Provinsi Kalimantan Selatan (juta rupiah), 2020 .....	638
	<i>Outstanding of Loans of Commercial and Rural Banks in Million Rupiah and Foreign Currency by Industrial Origin Based on Project Location in Province of Kalimantan Selatan (million rupiah), 2020.....</i>	638
10.2.5	Posisi Simpanan Berjangka Dalam Juta Rupiah dan Valuta Asing Pada Bank Umum dan BPR Menurut Jangka Waktu Berdasarkan Lokasi Kantor Penghimpun Dana di Provinsi Kalimantan Selatan (juta rupiah), 2020.....	643
	<i>Outstanding of Time Deposits of Commercial and Rural Banks in Million Rupiah and Foreign Currency by Maturity Based on Bank's Office Funds Location in Province of Kalimantan Selatan (million rupiah), 2020.....</i>	643
10.2.6	Perputaran Kliring dan Penolakan Cek/ Bilyet Giro Kosong (juta rupiah), 2020 .....	645
	<i>Clearing Transactions and Declined Bad Checks (million rupiah), 2020</i>	645
<b>10.3</b>	<b>INVESTASI .....</b>	<b>647</b>
	<b>INVESTMENT.....</b>	<b>647</b>
10.3.1	Realisasi Penanaman Modal Dalam Negeri (PMDN) Menurut Kabupaten/Kota di Provinsi Kalimantan Selatan, 2020.....	647
	<i>Foreign Investment Actual by Regency/Municipality in Kalimantan Selatan Province, 2020.....</i>	647
10.3.2	Realisasi Penanaman Modal Asing (PMA) yang Telah Disetujui Pemerintah Menurut Kabupaten/Kota di Provinsi Kalimantan Selatan, 2020 .....	648
	<i>Domestic Investment Actual by Regency/Municipality in Kalimantan Selatan Province, 2020.....</i>	648
10.3.3	Realisasi Penanaman Modal Dalam Negeri (PMDN) Menurut Sektor di Provinsi Kalimantan Selatan, 2020.....	649
	<i>Foreign Investment Actual by Sector in Kalimantan Selatan Province, 2020.....</i>	649
10.3.4	Realisasi Penanaman Modal Asing (PMA) yang Telah Disetujui Pemerintah Menurut Sektor di Provinsi Kalimantan Selatan, 2020....	650

	<i>Domestic Investment Actual by Sector in Kalimantan Selatan Province, 2020</i> .....	650
<b>10.4</b>	<b>KOPERASI</b> .....	<b>651</b>
	<b>COOPERATIVE</b> .....	<b>651</b>
10.4.1	Jumlah Koperasi Primer, Sekunder, dan Anggotanya Menurut Kabupaten/Kota di Provinsi Kalimantan Selatan, 2020..... <i>Number of Primary Cooperatives, Secondary Cooperatives and Number of Members by Regency/City in Kalimantan Selatan Province, 2020</i> .....	651
10.4.2	Jumlah Koperasi Unit Desa (KUD), Anggota, dan Simpanannya Menurut Kabupaten/Kota di Provinsi Kalimantan Selatan, 2020..... <i>Number of Village Unit Cooperative, Members, and Deposits by Regency/City in Kalimantan Selatan Province, 2020</i> .....	652
10.4.3	Jumlah Koperasi menurut Jenisnya di Provinsi Kalimantan Selatan, 2020..... <i>Number of Cooperatives by Kind in Kalimantan Selatan Province, 2020</i> .....	653
<b>11.</b>	<b>PENGELUARAN PENDUDUK/POPULATION EXPENDITURE</b> .....	<b>655</b>
	<b>PENGELUARAN PENDUDUK</b> .....	<b>661</b>
	<b>POPULATION EXPENDITURE</b> .....	<b>661</b>
11.1	Rata-rata Pengeluaran per Kapita Sebulan Menurut Kelompok Komoditas di Provinsi Kalimantan Selatan (rupiah), 2019 dan 2020 . <i>Monthly Average Expenditure per Capita by Commodity Group in Kalimantan Selatan Province (rupiahs), 2019 and 2020</i> .....	661
11.2	Persentase Pengeluaran per Kapita Sebulan Menurut Kelompok Komoditas di Provinsi Kalimantan Selatan , 2019 dan 2020 .....	662
	<i>Percentage of Monthly Expenditure per Capita by Commodity Group in Kalimantan Selatan Province, 2019 and 2020</i> .....	662
11.3	Rata-rata Pengeluaran per Kapita Sebulan Makanan dan Bukan Makanan Menurut Kabupaten/Kota di Provinsi Kalimantan Selatan (rupiah), 2019 dan 2020 .....	663
	<i>Monthly Average of Food and Non-Food Expenditure per Capita by Regency/Municipality in Kalimantan Selatan Province (rupiahs), 2019 and 2020</i> .....	663

11.4	Persentase Pengeluaran per Kapita Sebulan Makanan dan Bukan Makanan Menurut Kabupaten/Kota di Provinsi Kalimantan Selatan, 2019 dan 2020 .....	664
	<i>Percentage of Monthly Food and Non-Food Expenditure per Capita by Regency/Municipality in Kalimantan Selatan Province, 2019 and 2020</i> .....	664
11.5	Persentase Penduduk Menurut Golongan Pengeluaran Per Kapita Sebulan di Provinsi Kalimantan Selatan, 2020 .....	665
	<i>Percentage of Population by Class of Monthly Expenditure per Capita (rupiah) in Kalimantan Selatan Province, 2020</i> .....	665
<b>12.</b>	<b>PERDAGANGAN LUAR NEGERI/FOREIGN TRADE .....</b>	<b>667</b>
	<i>Stocks of Rice (kg) in Logistic Warehouse Office in Kalimantan Selatan Province, 2016-2020</i> .....	673
	<i>Value of Export by Loading Port, 2020</i> .....	674
<b>12.1</b>	<b>EKSPOR .....</b>	<b>675</b>
	<b>EXPORT .....</b>	<b>675</b>
12.1.1	Volume dan Nilai Ekspor Provinsi Kalimantan Selatan dirinci Menurut Jenis Komoditi, 2019 dan 2020 .....	675
	<i>Volume and Value of Export of Kalimantan Selatan Province by Type of Commodity, 2019 and 2020</i> .....	675
12.1.2	Volume dan Nilai Ekspor Provinsi Kalimantan Selatan dirinci Menurut Negara Tujuan, 2019 dan 2020 .....	678
	<i>Volume and Value of Export Kalimantan Selatan Province by Destination Country, 2019 and 2020</i> .....	678
12.1.3	Volume dan Nilai Ekspor Menurut Pelabuhan Muat, 2019 dan 2020 .....	682
	<i>Volume and Value of Export by Loading Port, 2019 and 2020</i> .....	682
12.1.4	Volume dan Nilai Ekspor melalui Pelabuhan Muat di Provinsi Kalimantan Selatan dirinci Menurut Jenis Komoditi, 2019 dan 2020 .....	683
	<i>Volume and Value of Export Loading Ports in South Kalimantan Province, broken down by Type of Commodity, 2019 and 2020</i> .....	683
<b>12.2</b>	<b>IMPOR .....</b>	<b>684</b>
	<b>IMPORT .....</b>	<b>684</b>
12.2.1	Volume dan Nilai Impor Provinsi Kalimantan Selatan Menurut Negara Asal, 2019 dan 2020 .....	684

	<i>Volume and Value of Import of Kalimantan Selatan Province by Country of Origin, 2019 and 2020</i> .....	684
12.2.2	Volume dan Nilai Impor Provinsi Kalimantan Selatan Menurut Pelabuhan Bongkar, 2019 dan 2020 .....	687
	<i>Volume and Value of Import Kalimantan Selatan Province by Unloading Port, 2019 and 2020</i> .....	687
12.2.3	Volume Dan Nilai Impor Provinsi Kalimantan Selatan dirinci Menurut Jenis Komoditi, 2019 dan 2020 .....	688
	<i>Volume and Value of Import Kalimantan Selatan Province by Type of Commodity, 2019 and 2020</i> .....	688
12.2.4	Persediaan, Pengadaan dan Penyaluran Beras Bulog (kg) di Provinsi Kalimantan Selatan, 2016-2020.....	691
	<i>Stocks, Supply and Distribution of Rice (kg) in Logistic Warehouse Office in Kalimantan Selatan Province, 2016-2020</i> .....	691
<b>13.</b>	<b>SISTEM NERACA REGIONAL/SYSTEM OF REGIONAL ACCOUNTS .....</b>	<b>693</b>
<b>13.1</b>	<b>PRODUK DOMESTIK REGIONAL BRUTO PROVINSI .....</b>	<b>705</b>
	<b><i>PROVINCIAL GROSS REGIONAL DOMESTIC PRODUCT</i>.....</b>	<b>705</b>
13.1.1	Produk Domestik Regional Bruto Atas Dasar Harga Berlaku Menurut Lapangan Usaha di Provinsi Kalimantan Selatan (miliar rupiah), 2016-2020 .....	705
	<i>Gross Regional Domestic Product at Current Market Prices by Industry in Kalimantan Selatan Province (billion rupiahs), 2016-2020</i> .....	705
13.1.2	Produk Domestik Regional Bruto Atas Dasar Harga Konstan 2010 Menurut Lapangan Usaha di Provinsi Kalimantan Selatan (miliar rupiah), 2016-2020 .....	709
	<i>Gross Regional Domestic Product at 2010 Constant Market Prices by Industry in Kalimantan Selatan Province (billion rupiahs), 2016-2020</i> ..	709
13.1.3	Distribusi Persentase Produk Domestik Regional Bruto Atas Dasar Harga Berlaku Menurut Lapangan Usaha di Provinsi Kalimantan Selatan, 2016–2020.....	713
	<i>Percentage Distribution of Gross Regional Domestic Product at Current Market Prices by Industry in Kalimantan Selatan Province, 2016-2020</i> .	713

13.1.4	Laju Pertumbuhan Produk Domestik Regional Bruto Atas Dasar Harga Konstan 2010 Menurut Lapangan Usaha di Provinsi Kalimantan Selatan (persen), 2017–2020 .....	717
	<i>Growth Rate of Gross Regional Domestic Product at 2010 Constant Market Prices by Industry in Kalimantan Selatan Province (percent), 2017-2020 .....</i>	717
13.1.5	Produk Domestik Regional Bruto Atas Dasar Harga Berlaku Menurut Jenis Pengeluaran di Provinsi Kalimantan Selatan (miliar rupiah), 2016-2020.....	721
	<i>Gross Regional Domestic Product at Current Market Prices by Type of Expenditure in Kalimantan Selatan Province (billion rupiahs), 2016-2020 .....</i>	721
13.1.6	Produk Domestik Regional Bruto Atas Dasar Harga Konstan 2010 Menurut Jenis Pengeluaran di Provinsi Kalimantan Selatan (miliar rupiah), 2016–2020 .....	722
	<i>Gross Regional Domestic Product at 2010 Constant Market Prices by Type of Expenditure in Kalimantan Selatan Province (billion rupiahs), . 2016-2020 .....</i>	722
13.1.7	Indeks Harga Implisit Produk Domestik Regional Bruto Menurut Lapangan Usaha di Provinsi Kalimantan Selatan (2010=100), 2017-2020 .....	723
	<i>Implicit Price Index of Gross Regional Domestic Product by Industry in Kalimantan Selatan Province (2010=100), 2017-2020.....</i>	723
13.1.8	Laju Implisit Produk Domestik Regional Bruto Menurut Lapangan Usaha di Provinsi Kalimantan Selatan (2010=100) (persen), 2017–2020 .....	727
	<i>Implicit Rate of Gross Regional Domestic Product by Industry in Kalimantan Selatan Province (2010=100) (percent), 2017-2020 .....</i>	727
<b>13.2</b>	<b>PRODUK DOMESTIK REGIONAL BRUTO KABUPATEN/KOTA ..... REGENCY/MUNICIPAL GROSS REGIONAL DOMESTIC PRODUCT.</b>	<b>731 731</b>
13.2.1	Produk Domestik Regional Bruto Atas Dasar Harga Berlaku Menurut Kabupaten/ Kota di Provinsi Kalimantan Selatan (miliar rupiah), 2016-2020.....	731

	<i>Gross Regional Domestic Product at Current Market Prices by Regency/ Municipality in Kalimantan Selatan Province (billion rupiahs), 2016-2020</i>	731
13.2.2	Produk Domestik Regional Bruto Atas Dasar Harga Konstan 2010 Menurut Kabupaten/Kota di Provinsi Kalimantan Selatan (miliar rupiah), 2016-2020 .....	732
	<i>Gross Regional Domestic Product at Constant 2010 Prices by Regency/ Municipality in Kalimantan Selatan Province (billion rupiahs), 2016-2020</i>	732
13.2.3	Distribusi Persentase Produk Domestik Regional Bruto Atas Dasar Harga Berlaku Menurut Kabupaten/Kota di Provinsi Kalimantan Selatan (persen), 2016-2020 .....	733
	<i>Percentage Distribution of Gross Regional Domestic Product at Current Market Prices by Regency/Municipality in Kalimantan Selatan Province (percent), 2016-2020 .....</i>	733
13.2.4	Laju Pertumbuhan Produk Domestik Regional Bruto Atas Dasar Harga Konstan 2010 Menurut Kabupaten/Kota di Provinsi Kalimantan Selatan (persen), 2017--2020.....	734
	<i>Growth Rate of Gross Regional Domestic Product at 2010 Constant Market Prices by Regency/Municipality in Kalimantan Selatan Province (percent), 2017-2020 .....</i>	734
13.2.5	Produk Domestik Regional Bruto per Kapita Atas Dasar Harga Berlaku Menurut Kabupaten/Kota di Provinsi Kalimantan Selatan (ribu rupiah), 2016--2020.....	735
	<i>Per Capita Gross Regional Domestic Product at Current Market Prices by Regency/Municipality n Kalimantan Selatan Province(thousand rupiahs), 2016--2020 .....</i>	735
13.2.6	Produk Domestik Regional Bruto per Kapita Atas Dasar Harga Konstan 2010 Menurut Kabupaten/Kota di Provinsi Kalimantan Selatan (ribu rupiah), 2016--2020 .....	736
	<i>Per Capita Gross Regional Domestic Product at 2010 Constant Market Prices by Regency/Municipality n Kalimantan Selatan Province(thousand rupiahs), 2016--2020.....</i>	736
13.2.7	Laju Pertumbuhan Produk Domestik Regional Bruto per Kapita Atas Dasar Harga Konstan 2010 Menurut Kabupaten/Kota di Provinsi Kalimantan Selatan (persen), 2016--2020 .....	737

	<i>Growth Rate of per Capita Gross Regional Domestic Product at 2010 Constant Market Prices by Regency/Municipality Kalimantan Selatan Province (percent), 2016–2020 .....</i>	737
<b>14.</b>	<b>PERBANDINGAN ANTARPROVINSI/NATIONAL COMPARISON .</b>	<b>739</b>
	<b>PERBANDINGAN ANTARPROVINSI .....</b>	<b>745</b>
	<b>NATIONAL COMPARISON .....</b>	<b>745</b>
14.1	Jumlah Penduduk Menurut Provinsi di Indonesia (ribu), 2015-2019 <i>Population by Province in Indonesia (thousand), 2016-2020.....</i>	745 745
14.2	Laju Pertumbuhan Produk Domestik Regional Bruto Atas Dasar Harga Konstan 2010 Menurut Provinsi di Indonesia (persen) 2016-2020 .....	746
	<i>Growth Rate of Gross Regional Domestic Products at 2010 Constant Market Prices by Province in Indonesia (percent), 2016-2020 .....</i>	746
14.3	Laju Inflasi 90 Kota di Indonesia, 2016-2020.....	<b>747</b>
	<i>Inflation Rate of 90 Cities in Indonesia, 2016-2020.....</i>	747
14.4	Jumlah Penduduk Miskin Menurut Provinsi di Indonesia (ribu), 2016-2020 .....	750
	<i>Number of Poor Population by Province in Indonesia (thousand), 2016-2020 .....</i>	750
14.5	Indeks Pembangunan Manusia Menurut Provinsi di Indonesia, 2016-2020 .....	751
	<i>Human Development Index by Province in Indonesia, 2016-2020.....</i>	751





## DAFTAR GAMBAR/LIST OF FIGURES

	Halaman Page
1.1	Luas Daerah Provinsi Kalimantan Selatan menurut Kabupaten/Kota (%), 2020 ..... 5
	<i>Area of Kalimantan Selatan Province by Regency/Municipality (%), 2020</i> 5
1.2	Luas Daerah Menurut Kabupaten/Kota di Provinsi Kalimantan Selatan (km <sup>2</sup> ), 2020..... 6
	<i>Total Area by Regency/Municipality in Kalimantan Selatan Province (km<sup>2</sup>), 2020..... 6</i>
2.1	Jumlah Pegawai Negeri Sipil Menurut Kabupaten/Kota di Provinsi Kalimantan Selatan, Desember 2020 ..... 35
	<i>Number of Civil Servants by Regency/City in Kalimantan Selatan Province, Desember 2020..... 35</i>
2.2	Jumlah Anggota Dewan Perwakilan Rakyat Daerah Menurut Partai Politik di Provinsi Kalimantan Selatan, 2020 ..... 36
	<i>Number of Regional House of Representatives's Members by Political Parties in Kalimantan Selatan Province,2020 ..... 36</i>
3.1	Jumlah Penduduk Menurut Kabupaten/Kota di Provinsi Kalimantan Selatan, 2020 ..... 89
	<i>Population by Regency/Municipality in Kalimantan Selatan Province, 2020..... 89</i>
3.2	Jumlah Penduduk Menurut Kelompok Umur di Provinsi Kalimantan Selatan, 2020 ..... 90
	<i>Population by Age Group in Kalimantan Selatan Province, 2020 ..... 90</i>
4.1	Persentase Penduduk Miskin di Provinsi Kalimantan Selatan, 2020.. 152
	<i>Percentage of Poor People in Kalimantan Selatan Province, 2020..... 152</i>
4.2	Persentase Penduduk Miskin di Provinsi Kalimantan Selatan, 2010- 2020 ..... 153
	<i>Percentage of Poor People in Kalimantan Selatan Province, 2010-2020</i> 153
5.1	Produksi Padi <sup>1</sup> Menurut Kabupaten/Kota di Provinsi Kalimantan Selatan, 2020 ..... 327

	Halaman Page
	<i>Production of Paddy by Regency/Municipality in Kalimantan Selatan Province, 2020</i> ..... 327
5.2	Produksi Kayu Lapis di Provinsi Kalimantan Selatan (m <sup>3</sup> ), 2014–2020 ..... 328
	<i>Plywood Production in Kalimantan Selatan Province(m<sup>3</sup>), 2014–2020.</i> 328
6.1	Distribusi Listrik PT. PLN (Persero) pada Cabang/Ranting PLN Menurut Kabupaten/Kota di Provinsi Kalimantan Selatan (KWh), 2020 ..... 507
	<i>Distribution of PT. PLN (Persero) at PLN Branch by Regency/Municipality in Kalimantan Selatan Province (KWh), 2020</i> ..... 507
6.2	Jumlah Pelanggan Listrik Menurut Kabupaten/Kota di Provinsi Kalimantan Selatan, 2020 ..... 508
7.1	Jumlah Tenaga Kerja pada Industri Kecil dan Menengah Menurut Kabupaten/Kota di Provinsi Kalimantan Selatan, 2020..... 524
7.2	Jumlah Tenaga Kerja Menurut Klasifikasi Industri pada Industri Besar dan Sedang di Provinsi Kalimantan Selatan, 2019..... 525
	<i>Number of Employees by Industrial Classification in Large and Medium Industries in Kalimantan Selatan Province, 2019</i> ..... 525
8.1	Jumlah Kunjungan Wisata Menurut Kabupaten/Kota di Provinsi Kalimantan Selatan, 2020 ..... 539
8.2	Jumlah Hotel Bintang di Provinsi Kalimantan Selatan, 2015–2020 ... 540
	<i>Number Classified Hotel in Kalimantan Selatan Province, 2015–2020..</i> 540
9.1	Jumlah Menara Layanan Seluler Menurut Kabupaten/Kota di Provinsi Kalimantan Selatan, 2020 ..... 567
9.2	Banyaknya Desa <sup>1</sup> /Kelurahan menurut Penerimaan Sinyal Internet Telepon Seluler di Provinsi Kalimantan Selatan, 2020..... 568
10.1	Realisasi Penanaman Modal Dalam Negeri (PMDN) Menurut Kabupaten/Kota di Provinsi Kalimantan Selatan, 2020..... 609
10.2	Laju Inflasi per Bulan di Provinsi Kalimantan Selatan (2018=100), 2020 ..... 610
	<i>Inflation Rate per Month in Kalimantan Selatan Province (2018=100), 2020</i> ..... 610

	Halaman Page
11.1	Rata-rata Pengeluaran per Kapita Sebulan Makanan dan Bukan Makanan di Provinsi Kalimantan Selatan (rupiah), 2020 ..... 659 <i>Monthly Average of Food and Non-Food Expenditure in Kalimantan Selatan Province (rupiahs), 2020..... 659</i>
11.2	Persentase Pengeluaran per Kapita Sebulan di Provinsi Kalimantan Selatan , 2020 ..... 660 <i>Percentage of Monthly Expenditure per Capita in Kalimantan Selatan Province, 2020..... 660</i>
12.1	Persediaan Beras Bulog (kg) di Provinsi Kalimantan Selatan, 2016-2020 673
12.2	Nilai Ekspor Menurut Pelabuhan Muat, 2020..... 674
13.1	Produk Domestik Regional Bruto Atas Dasar Harga Konstan 2010 Menurut Kabupaten/Kota di Provinsi Kalimantan Selatan (miliar rupiah), 2020..... 703
13.2	Laju Pertumbuhan Produk Domestik Regional Bruto Atas Dasar Harga Konstan 2010 Menurut Lapangan Usaha di Provinsi Kalimantan Selatan (persen), 2020..... 704 <i>Growth Rate of Gross Regional Domestic Product at 2010 Constant Market Prices by Industry in Kalimantan Selatan Province (percent), 2020 704</i>
14.1	Jumlah Penduduk Menurut Provinsi di Indonesia (ribu), 2020 ..... 743 <i>Population by Province in Indonesia (thousand), 2020..... 743</i>
14.2	Indeks Pembangunan Manusia Menurut Provinsi di Indonesia, 2020 ..... 744 <i>Human Development Index by Province in Indonesia, 2020 ..... 744</i>

<https://kalsel.bps.go.id>

## PENJELASAN UMUM/EXPLANATORY NOTES

Tanda-tanda, satuan-satuan, dan lain-lainnya yang digunakan dalam publikasi ini adalah sebagai berikut:

*Symbols, measurement units, and acronyms which are used in this publication, are as follows:*

### 1. TANDA-TANDA/SYMBOLS

Data tidak tersedia/Data not available .....	: ...
Tidak ada atau nol /Null or zero .....	: -
Data dapat diabaikan/Data negligible .....	: 0
Tanda decimal/Decimal point .....	: ,
Data tidak dapat ditampilkan/Not applicable .....	: NA
Angka estimasi/Estimated figures .....	: e
Angka diperbaiki/Revised figures .....	: r
Angka sementara/Preliminary figures .....	: x
Angka sangat sementara/Very preliminary figures .....	: xx
Angka sangat sangat sementara/Very very preliminary figures .....	: xxx

### 2. SATUAN/UNITS

barel/barrel .....	: 158,99 liter/litres = 1/6,2898 m <sup>3</sup>
hektar (ha)/hectare (ha) .....	: 10 000 m <sup>2</sup>
kilometer (km)/kilometres (km) .....	: 1 000 meter/meters (m)
knot/knot .....	: 1,8523 km/jam (km/hour)
kuintal/quintal .....	: 100 kg
KWh .....	: 1 000 Watt hour
MWh .....	: 1 000 KWh
liter (untuk beras)/litre (for rice) .....	: 0,80 kg
MMSCF .....	: 1/35,3 m <sup>3</sup>
metrik ton (m.ton)/metric ton (m. ton) .....	: 0,98421 long ton = 1 000 kg
ons/ounce .....	: 28,31 gram/grams
ton .....	: 1 000 kg

Satuan lain: buah, dus, butir, helai/lembar, kaleng, batang, pulsa, ton kilometer (ton-km), jam, menit, persen (%).

*Other units: unit, pack, pieces, sheet, tin, pulse, ton-kilometres(ton-km), hour, minute, percent (%).*

Perbedaan angka di belakang koma disebabkan oleh pembulatan angka.

*The difference in decimal numbers is caused by rounding.*



## DAFTAR SINGKATAN/ LIST OF ABBREVIATIONS

SI	: Stasiun Iklim
SIMPK	: Stasiun Meteorologi Pertanian Khusus
t.t	: Tempat tidur
BCG	: Bacillus Calmette Guerin
DPT	: Difteri, Pertusis, Tetanus
TT	: Tetanus Toxoid
IOT	: Industri Obat Tradisional/ <i>Traditional Medicine Industry</i>
IKOT	: Industri Kecil Obat Tradisional/ <i>Traditional Medicine Small</i>
Alkes	: Alat kesehatan/ <i>Health Kits</i>
PKRT	: Perbekalan Kesehatan Rumah tangga/ <i>Household Health Logistics</i>
Kompl	: Komplemen/ <i>Complement</i>
IRTP	: Industri Pangan Produksi Rumah Tangga/ <i>Foods Home Industry</i>
PBF	: Pedagang Besar Farmasi/ <i>Pharmacy Whole-seller</i>
GFK	: Gudang Farmasi Kab/Kota/Regency/ <i>Municipality Pharmacy Warehouse</i>
RB	: Rumah Bersalin/ <i>Delivery House</i>
Pustu	: Puskesmas pembantu/ <i>Auxiliary Public Health Center</i>
BP	: Balai Pengobatan/ <i>Polyclinic</i>
TPS	: Tempat Pembuangan Sementara / <i>landfill</i>
Jamkesmas	: Jaminan kesehatan masyarakat miskin/ <i>Poor public health insurance</i>
PJKMU	: Program Jaminan Kesehatan Masyarakat Umum
SIUP	: Surat Ijin Usaha Perdagangan/ <i>Trading Permission Letter</i>
TDP	: Tanda Daftar Perusahaan/ <i>Company Registration Identity</i>
API	: Angka Pengenal Importir/ <i>Importer's Identity Number</i>



## Statistik Kunci, 2018–2020

### Key Statistics, 2018–2020

Rincian/Description	Satuan/Unit	2018	2019	2020
(1)	(2)	(5)	(6)	(7)
<b>SOSIAL/SOCIAL</b>				
Penduduk <sup>1</sup> /Population <sup>1</sup>	jiwa/lives	4 182 695	4 244 096	4 073 584
Laju Pertumbuhan Penduduk <sup>1</sup> /Population Growth <sup>1</sup>	%	1,46	1,38	1,13
Angka Harapan Hidup <sup>1-e</sup> /Life Expectancy Rate <sup>1</sup>	tahun/years	68,23	68,49	68,66
Angka Melek Huruf Usia 15+ /Literacy Rate Aged 15+	%	98,42	99,74	98,45
Tingkat Partisipasi Angkatan Kerja -TPAK <sup>2</sup> Labour Force Participation Rate-LFPR <sup>2</sup>	%	70,27	69,41	69,33
Tingkat Pengangguran Terbuka-TPT <sup>2</sup> Unemployment Rate-UR <sup>2</sup>	%	4,50	4,31	4,74
Penduduk Miskin <sup>3</sup> /Poor People <sup>3</sup>	jiwa/lives	189 033	192 480	187 870
Persentase Penduduk Miskin <sup>3</sup> Percentage of Poor People <sup>3</sup>	%	4,54	4,55	4,38
Indeks Pembangunan Manusia-IPM <sup>4</sup> Human Development Index <sup>4</sup>	—	70,17	70,72	70,91
<b>EKONOMI/ECONOMIC</b>				
Produk Domestik Regional Bruto (PDRB) Harga Berlaku <sup>5</sup> Gross Regional Domestic Bruto (GRDP) at Current Price <sup>5</sup>	miliar rupiah billion rupiahs	172 684,06	180 560,65*	179 151,11**
Laju Pertumbuhan Ekonomi <sup>6</sup> /Economic Growth <sup>6</sup>	%	5,08	4,08*	-1,81**
PDRB Per Kapita Harga Berlaku Per Capita of GRDP at Current Price	juta rupiah million rupiahs	41,3	42,8*	41,9**
Inflasi/Inflation (y-o-y)	%	2,63 <sup>7</sup>	4,01 <sup>7</sup>	1,68 <sup>8</sup>

Catatan/Notes: <sup>1</sup> Hasil proyeksi penduduk Indonesia 2010–2035 (pertengahan tahun/Juni)/The result of Indonesia population projection 2010–2035 (mid year/June)

<sup>2</sup> Kondisi Agustus/Condition at August

<sup>3</sup> Kondisi Maret/Condition at March

<sup>4</sup> Sejak tahun 2010, IPM dihitung dengan metode baru. Komponen IPM metode baru adalah angka harapan hidup saat lahir, harapan lama sekolah, rata-rata lama sekolah, dan pengeluaran per kapita/Since 2010, HDI was calculated using new method. New HDI component are life expectancy at birth, expected years of schooling, means years of schooling, and expenditure per capita

<sup>5</sup> Mulai tahun 2010 mengadopsi System of National Account 2008 (SNA 2008)/Since 2010 is in line with System of National Account 2008 (SNA 2008)

<sup>6</sup> Menggunakan tahun dasar 2010 (2010=100)/Using 2010 base year (2010=100)

<sup>7</sup> Berdasarkan IHK Provinsi Kalimantan Selatan (2012 = 100)/Based on CPI Kalimantan Selatan Province (2012 = 100)

<sup>8</sup> Berdasarkan IHK Provinsi Kalimantan Selatan (2018 = 100)/Based on CPI Kalimantan Selatan Province (2018 = 100)

# BAB 1

## GEOGRAFI DAN IKLIM

### GEOGRAPHY AND CLIMATE

**2020, Stasiun Klimatologi Banjarbaru**

*Climatologi Station Banjarbaru*

**Jumlah Curah Hujan**

*Number of Precipitation*

**3141,5 mm**

**Jumlah Hari Hujan**

*Number of Rainy Days*

**240 hari**

### **Kalimantan Selatan**

KALIMANTAN TIMUR

KALIMANTAN TENGAH

Terdiri dari  
13 Wilayah:  
2 Kota dan  
11 Kabupaten

*Consist of 13  
Regions:  
2 Municipalities  
and 11 Regencies*

**38 744,23 KM<sup>2</sup>**

LAUT JAWA

*JAVA SEA*

SELAT MAKASSAR

*MAKASSAR STRAIT*



**PENJELASAN TEKNIS**

1. Secara astronomis, Provinsi Kalimantan Selatan terletak antara 114 19' 13" – 116 33' 28" Bujur Timur dan 1 21' 49" – 4 10' 14" Lintang Selatan.
2. Secara geografis, terletak di bagian selatan Pulau Kalimantan dengan batas-batas : sebelah barat dengan Provinsi Kalimantan Tengah, sebelah timur dengan Selat Makasar, sebelah selatan dengan Laut Jawa dan sebelah utara dengan Provinsi Kalimantan Timur. Luas wilayahnya adalah sekitar 38.744,23 km<sup>2</sup> atau 6,98 persen dari luas Pulau Kalimantan dan 1,96 persen dari luas wilayah Indonesia.

**TECHNICAL NOTES**

1. *Astronomically, Indonesia is located between 114 19' 13" – 116 33' 28" East longitude and 1 21' 49" – 4 10' 14" South latitude*
2. *Geographically, located on the southern island of Borneo with boundaries: west of the Kalimantan Tengah Province, east of the Makassar Strait, south of the Java Sea and north of the Kalimantan Timur Province. Its area is about 38.744,23 km<sup>2</sup> or 6.98 percent of the island of Borneo and 1.96 percent of the total area of Indonesia.*

**ULASAN**

Kalimantan Selatan merupakan dataran rendah dengan ketinggian rata-rata +17 meter diatas permukaan laut, terletak pada posisi 1 21' 49" – 4 10' 14" Lintang Selatan, serta 114 19' 13" – 116 33' 28" Bujur Timur. Luas wilayah Kalimantan Selatan, adalah berupa daratan seluas 38.744,23 km<sup>2</sup>.

Akhir tahun 2020, wilayah administrasi Provinsi Kalimantan Selatan terdiri dari 11 wilayah kabupaten dan 2 kota.

Struktur geologi tanah di Kalimantan Selatan sebagian besar adalah Podsolid yaitu sebesar 37,13 persen. Sebanyak 74,82 persen wilayah terletak pada kemiringan di bawah 15 persen dan 27,33 persen wilayah berada di ketinggian 25-100 meter di atas permukaan laut.

Potensi geografis lainnya yaitu memiliki banyak sungai yang berpangkal di Pegunungan Meratus dan bermuara ke Laut Jawa dan Selat Makasar. Salah satunya adalah Sungai Barito yang terkenal sebagai sungai terlebar di Indonesia.

Penggunaan tanah di Kalimantan Selatan sebagian besar berupa hutan (29,56 persen). Sekitar 17,19 persen lahan digunakan untuk lahan perkebunan serta kebun campuran dan 10,44 persen untuk persawahan. Penggunaan lahan untuk pemukiman hanya sekitar 2,33 persen dan untuk pertambangan sekitar 1,55 persen.

**DESCRIPTION**

*Kalimantan Selatan is an area with average high around 17 meters of sea surface, it is located between 1 21' 49" – 4 10' 14" south latitude, 114 19' 13" – 116 33' 28" east longitude. Kalimantan Selatan Province area is shaped in land by 38,744.23 km<sup>2</sup>.*

*In 2019, Kalimantan Selatan is divided into 11 regencies and 2 city.*

*Geological structure of the soil in Kalimantan Selatan is predominantly Podsolid that is equal to 37,13 percent. A total of 74.82 percent of the region lies on a slope below 15 percent and 27.33 percent of the region is at an altitude of 25-100 meters above sea level.*

*Other geographical potential which has many rivers that originate in the Meratus Mountains and empties into the Java Sea and Makassar Strait. One is the Barito River which is famous as the widest river in Indonesia.*

*The use of land in Kalimantan Selatan, mostly forest (29.56 percent). Approximately 17.19 percent of land used for plantations and 10.44 percent for rice. Use of land for the residential only about 2.33 percent and about 1.55 percent for mining.*

**Gambar** 1.1  
**Figures**

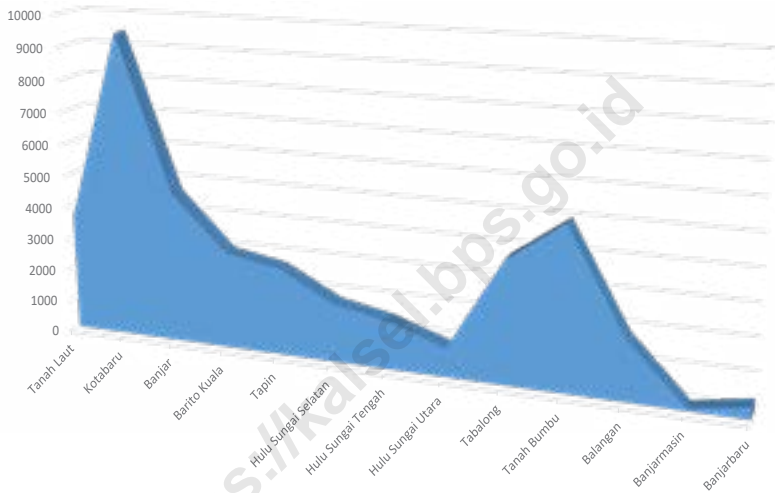
**Luas Daerah Provinsi Kalimantan Selatan menurut Kabupaten/Kota (%), 2020**  
**Area of Kalimantan Selatan Province by Regency/ Municipality (%), 2020**



Sumber/Source : Berdasarkan Peraturan Menteri Dalam Negeri Nomor 72 Tahun 2019 tanggal 25 Oktober 2019/  
Based on Minister of Home Affairs Regulation Number 72/2019, October 25, 2019

**Gambar** 1.2  
**Figures**

**Luas Daerah Menurut Kabupaten/Kota di Provinsi Kalimantan Selatan (km<sup>2</sup>), 2020**  
**Total Area by Regency/Municipality in Kalimantan Selatan Province (km<sup>2</sup>), 2020**



Sumber/Source : Berdasarkan Peraturan Menteri Dalam Negeri Nomor 72 Tahun 2019 tanggal 25 Oktober 2019/  
Based on Minister of Home Affairs Regulation Number 72/2019, October 25, 2019

## 1.1 KEADAAN GEOGRAFI GEOGRAPHY CONDITION

**Tabel** 1.1.1 **Luas Daerah dan Jumlah Pulau Menurut Kabupaten/Kota di Provinsi Kalimantan Selatan, 2020**  
**Table** 1.1.1 **Total Area and Number of Islands by Regency/Municipality in Kalimantan Selatan Province, 2020**

Kabupaten/Kota Regency/Municipality	Ibukota Kabupaten/ Kota Capital of Regency/ Municipality	Luas <sup>1</sup> Total Area <sup>1</sup> (km <sup>2</sup> /sq.km)	Persentase terhadap Luas Provinsi Percentage to Province's Area	Jumlah Pulau <sup>2</sup> Number of Islands <sup>2</sup>
(1)	(2)	(3)	(4)	(5)
<i>Kabupaten/Regency</i>				
1. Tanah Laut	Pelaihari	3 631,35	9,37	8
2. Kotabaru	Kotabaru	9 482,73	24,48	148
3. Banjar	Martapura	4 668,00	12,05	3
4. Barito Kuala	Marabahan	2 996,46	7,73	13
5. Tapin	Rantau	2 700,82	6,97	0
6. Hulu Sungai Selatan	Kandangan	1 804,94	4,66	0
7. Hulu Sungai Tengah	Barabai	1 472,00	3,80	0
8. Hulu Sungai Utara	Amuntai	892,700	2,30	0
9. Tabalong	Tanjung	3 766,97	9,72	0
10. Tanah Bumbu	Batulicin	5 006,96	12,92	8
11. Balangan	Paringin	1 878,30	4,85	0
<i>Kota/Municipality</i>				
1. Banjarmasin	Banjarmasin	72,00	0,19	2
2. Banjarbaru	Banjarbaru	371,00	0,96	0
<b>Kalimantan Selatan</b>	<b>Banjarmasin</b>	<b>38 744,23</b>	<b>100,00</b>	<b>182</b>

Catatan/Note: <sup>1</sup> Berdasarkan Peraturan Menteri Dalam Negeri Nomor 72 Tahun 2019 tanggal 25 Oktober 2019/*Based on Minister of Home Affairs Regulation Number 72/2019, October 25, 2019*

<sup>2</sup> Berdasarkan informasi Kementerian Dalam Negeri Tahun 2018/*Based on information from Ministry of Home Affairs, 2018*

Sumber/Source: Kementerian Dalam Negeri/*Ministry of Home Affairs*



**Tabel**  
**Table** 1.1.2

**Tinggi Wilayah dan Jarak ke Ibukota Provinsi Menurut Kabupaten/Kota di Provinsi Kalimantan Selatan, 2020**  
**Altitude and Distance to the Capital of Province by Regency/ Municipality in Kalimantan Selatan Province, 2020**

<b>Kabupaten/Kota</b> <b>Regency/Municipality</b>	<b>Tinggi Wilayah (mdpl)</b> <b>Altitude (m a.s.l)</b>	<b>Jarak ke Ibukota</b> <b>Distance to the Capital</b>
(1)	(2)	(3)
<i>Kabupaten/Regency</i>		
1. Tanah Laut	64	65
2. Kotabaru	32	305
3. Banjar	13	40
4. Barito Kuala	9	45
5. Tapin	8	113
6. Hulu Sungai Selatan	11	135
7. Hulu Sungai Tengah	9	165
8. Hulu Sungai Utara	6	190
9. Tabalong	16	232
10. Tanah Bumbu	2	262
11. Balangan	29	202
<i>Kota/Municipality</i>		
1. Banjarmasin	5	0
2. Banjarbaru	27	35

Sumber/Source: Kementerian Dalam Negeri/Ministry of Home Affairs

**Tabel**  
**Table** 1.1.3

**Luas Wilayah Berdasarkan Kelas Lereng/Kemiringan Menurut Kabupaten/Kota di Provinsi Kalimantan Selatan (ha), 2020**  
**Total Area by Regency/Municipality by Slope Class (ha) in Kalimantan Selatan Province, 2020**

Kabupaten/Kota Regency/Municipality	Kelas Lereng/Kemiringan Slope Class			
	0-2%	2 - 8%	8 - 15 %	15-25%
(1)	(2)	(3)	(4)	(5)
<i>Kabupaten/Regency</i>				
1. Tanah Laut	290 147,00	22 590,00	20 470,00	19 150,00
2. Kotabaru	88 453,00	526 666,00	55 075,00	114 236,00
3. Banjar	200 111,00	62 210,00	52 024,00	54 060,00
4. Barito Kuala	237 622,00	0	0	0
5. Tapin	180 376,00	1 340,00	11 170,00	14 879,00
6. Hulu Sungai Selatan	128 057,00	6 550,00	14 187,00	10 500,00
7. Hulu Sungai Tengah	75 281,00	4 184,00	6 084,00	17 465,00
8. Hulu Sungai Utara	91 204,00	3 921,00	0	0
9. Tabalong	93 727,00	34 200,00	58 710,00	89 018,00
10. Tanah Bumbu	65 758,00	219 876,00	75 698,00	53 505,00
11. Balangan	9 230,00	127 764,00	5 810,00	5 695,00
<i>Kota/Municipality</i>				
1. Banjarmasin	7 267,00	0	0	0
2. Banjarbaru	29 863,00	1 580,00	970,00	120,00
<b>Kalimantan Selatan</b>	<b>1 497 096,00</b>	<b>1 010 881,00</b>	<b>300 198,00</b>	<b>378 628,00</b>

Lanjutan Tabel/Continued Table 1.1.3

Kabupaten/Kota Regency/Municipality	Kelas Lereng /Kemiringan Slope Class		Total
	25-40%	>40%	
(1)	(6)	(7)	(8)
<i>Kabupaten/Regency</i>			
1. Tanah Laut	7 683,00	12 890,00	372 930,00
2. Kotabaru	106 822,00	51 021,00	942 273,00
3. Banjar	77 490,00	25 202,00	471 097,00
4. Barito Kuala	0	0	237 622,00
5. Tapin	3 840,00	5 890,00	217 495,00
6. Hulu Sungai Selatan	8 590,00	12 610,00	180 494,00
7. Hulu Sungai Tengah	32 449,00	11 737,00	147 200,00
8. Hulu Sungai Utara			95 125,00
9. Tabalong	37 590,00	46 750,00	359 995,00
10. Tanah Bumbu	56 734,00	35 125,00	506 696,00
11. Balangan	3 506,00	29 970,00	181 975,00
<i>Kota/Municipality</i>			
1. Banjarmasin	0	0	7 267,00
2. Banjarbaru	350,00	0	32 883,00
<b>Kalimantan Selatan</b>	<b>335 054,00</b>	<b>231 195,00</b>	<b>3 753 052,00</b>

Sumber/Source: Badan Pertanahan Nasional Provinsi Kalimantan Selatan/ National Land Agency Region Office of Kalimantan Selatan Province

**Tabel 1.1.4**  
**Table**

**Luas Wilayah Berdasarkan Jenis Tanah Menurut Kabupaten/Kota di Provinsi Kalimantan Selatan (ha), 2020**  
**Total Area by Regency/Municipality by Type of Soil (ha) in Kalimantan Selatan Province, 2020**

Kabupaten/Kota Regency/Municipality	Jenis Tanah/ Type of Soil				
	OGH	KPMK	Alluvial	Latosol	Litosol
(1)	(2)	(3)	(4)	(5)	(6)
<i>Kabupaten/Regency</i>					
1. Tanah Laut	0	154 250,00	98 868,00	85 750,00	0
2. Kotabaru	42 187,00	95 678,00	114 832,00	0	53 437,00
3. Banjar	0	203 750,00	107 973,00	0	2 812,00
4. Barito Kuala	95 049,00	0	142 573,00	0	0
5. Tapin	0	4 062,00	41 250,00	0	0
6. Hulu Sungai Selatan	28 750,00	12 187,00	98 620,00	0	0
7. Hulu Sungai Tengah	18 437,00	0	32 500,00	0	13 750,00
8. Hulu Sungai Utara	7 187,00	0	52 626,00	0	0
9. Tabalong	0	93 125,00	0	0	0
10. Tanah Bumbu	0	365 377,00	0	35 937,00	16 875,00
11. Balangan	0	0	15 625,00	18 750,00	0
<i>Kota/Municipality</i>					
1. Banjarmasin	0	0	7 267,00	0	0
2. Banjarbaru	0	0	312,00	0	0
<b>Kalimantan Selatan</b>	<b>191 610,00</b>	<b>928 429,00</b>	<b>712 446,00</b>	<b>140 437,00</b>	<b>86 874,00</b>

Lanjutan Tabel/*Continued Table 1.1.4*

Kabupaten/Kota <i>Regency/Municipality</i>	Jenis Tanah/ <i>Type of Soil</i>			
	Podsolid	Renzina	Gambut	Total
(1)	(7)	(8)	(9)	(10)
<i>Kabupaten/Regency</i>				
1. Tanah Laut	26 875,00	0	7 187,00	372 930,00
2. Kotabaru	636 139,00	0	0	942 273,00
3. Banjar	109 678,00	0	46 884,00	471 097,00
4. Barito Kuala	0	0	0	237 622,00
5. Tapin	48 125,00	0	124 058,00	217 495,00
6. Hulu Sungai Selatan	40 937,00	0	0	180 494,00
7. Hulu Sungai Tengah	82 513,00	0	0	147 200,00
8. Hulu Sungai Utara	0	0	35 312,00	95 125,00
9. Tabalong	266 870,00	0	0	359 995,00
10. Tanah Bumbu	18 570,00	19 312,00	50 625,00	506 696,00
11. Balangan	147 600,00	0	0	181 975,00
<i>Kota/Municipality</i>				
1. Banjarmasin	0	0	0	7 267,00
2. Banjarbaru	16 250,00	0	16 321,00	32 883,00
<b>Kalimantan Selatan</b>	<b>1 393 557,00</b>	<b>19 312,00</b>	<b>280 387,00</b>	<b>3 753 052,00</b>

Sumber/*Source*: Badan Pertanahan Nasional Provinsi Kalimantan Selatan/ *National Land Agency Region Office of Kalimantan Selatan Province*

**Tabel 1.1.5**  
**Table**

**Luas Wilayah Berdasarkan Kelas Ketinggian Menurut Kabupaten/Kota di Provinsi Kalimantan Selatan (ha), 2020**  
**Total Area by Regency/Municipality by Altitude Class (ha) in Kalimantan Selatan Province, 2020**

Kabupaten/Kota Regency/Municipality	Kelas Ketinggian / Altitude Class			
	0-7 m	>7-25 m	>25-100 m	>100-500 m
(1)	(2)	(3)	(4)	(5)
<i>Kabupaten/Regency</i>				
1. Tanah Laut	58 231,00	142 133,00	125 386,00	17 750,00
2. Kotabaru	62 399,00	153 100,00	479 619,00	192 233,00
3. Banjar	127 106,00	16 754,00	81 037,00	187 289,00
4. Barito Kuala	237 622,00	0	0	0
5. Tapin	146 455,00	30 292,00	14 776,00	23 351,00
6. Hulu Sungai Selatan	105 198,00	18 254,00	16 590,00	27 546,00
7. Hulu Sungai Tengah	17 593,00	34 995,00	40 321,00	38 958,00
8. Hulu Sungai Utara	92 500,00	2 625,00	0	0
9. Tabalong	0	359 995,00	0	0
10. Tanah Bumbu	24 219,00	147 435,00	188 312,00	128 155,00
11. Balangan	0	34 057,00	72 084,00	58 882,00
<i>Kota/Municipality</i>				
1. Banjarmasin	7 267,00	0	0	0
2. Banjarbaru	9 581,00	14 682,00	7 530,00	1 090,00
<b>Kalimantan Selatan</b>	<b>888 171,00</b>	<b>954 322,00</b>	<b>1 025 655,00</b>	<b>675 254,00</b>

Lanjutan Tabel/Continued Table 1.1.5

Kabupaten/Kota Regency/Municipality	Kelas Ketinggian / Altitude Class		
	>500-1000 m	>1000 m	Total
(1)	(6)	(7)	(8)
<i>Kabupaten/Regency</i>			
1. Tanah Laut	13 661,00	15 769,00	372 930,00
2. Kotabaru	48 939,00	5 983,00	942 273,00
3. Banjar	43 735,00	15 176,00	471 097,00
4. Barito Kuala	0	0	237 622,00
5. Tapin	2 621,00	0	217 495,00
6. Hulu Sungai Selatan	11 226,00	1 680,00	180 494,00
7. Hulu Sungai Tengah	12 521,00	2 812,00	147 200,00
8. Hulu Sungai Utara	0	0	95 125,00
9. Tabalong	0	0	359 995,00
10. Tanah Bumbu	18 125,00	450,00	506 696,00
11. Balangan	15 077,00	1 875,00	181 975,00
<i>Kota/Municipality</i>			
1. Banjarmasin	0	0	7 267,00
2. Banjarbaru	0	0	32 883,00
<b>Kalimantan Selatan</b>	<b>165 905,00</b>	<b>43 745,00</b>	<b>3 753 052,00</b>

Sumber/Source: Badan Pertanahan Nasional Provinsi Kalimantan Selatan/ National Land Agency Region Office of Kalimantan Selatan Province

**Tabel 1.1.6**  
**Table**

**Luas Wilayah Berdasarkan Jenis Penggunaan Tanah Menurut Kabupaten/Kota di Provinsi Kalimantan Selatan (ha), 2020**  
**Total Area by Regency/Municipality by Landuse (ha) in Kalimantan Selatan Province, 2020**

Kabupaten/Kota Regency/Municipality	Penggunaan Tanah / Landuse				
	Alang-Alang / Semak	Hutan	Kebun Campuran	Perkebunan	Pertambangan
(1)	(2)	(3)	(4)	(5)	(6)
<i>Kabupaten/Regency</i>					
1. Tanah Laut	2 087,94	99 808,93	55 709,99	113 115,65	12 256,92
2. Kotabaru	9 364,74	391 164,73	141 308,00	224 949,66	9 189,30
3. Banjar	56 755,29	118 337,04	51 504,41	38 896,30	3 227,74
4. Barito Kuala	4 048,60	8 010,62	23 038,23	21 390,55	0
5. Tapin	20 724,98	16 969,29	8 430,69	66 898,97	6 186,68
6. Hulu Sungai Selatan	53 829,44	52 317,96	1 744,24	10 896,60	0
7. Hulu Sungai Tengah	5 956,00	49 397,00	5 597,00	24 327,00	0
8. Hulu Sungai Utara	1 689,37	16 712,26	1 017,13	6 817,04	0
9. Tabalong	20 022,04	33 728,37	47 826,71	10 355,83	2 656,94
10. Tanah Bumbu	17 941,49	246 076,54	13 033,37	126 267,12	17 064,45
11. Balangan	24 453,18	76 977,67	22 414,57	1 303,64	7 580,79
<i>Kota/Municipality</i>					
1. Banjarmasin	0	0	543,01	0	0
2. Banjarbaru	0	0	19 484,29	0	0
<b>Kalimantan Selatan</b>	<b>216 873,07</b>	<b>1 109 500,41</b>	<b>391 651,64</b>	<b>645 218,36</b>	<b>58 162,82</b>



Lanjutan Tabel/Continued Table 1.1.6

Kabupaten/Kota Regency/Municipality	Penggunaan Tanah / Landuse				
	Perumahan	Persawahan	Rumput / Rawa	Tambak	Tegalan/ Ladang
(1)	(7)	(8)	(9)	(10)	(11)
<i>Kabupaten/Regency</i>					
1. Tanah Laut	8 193,98	33 941,35	11 376,09	1 486,22	8 658,28
2. Kotabaru	6 925,91	5 498,51	4 487,04	14 965,42	4 487,25
3. Banjar	6 738,63	72 109,84	111,19	18 768,57	82 271,31
4. Barito Kuala	10 126,03	112 747,68	1 740,17	1 568,29	3 155,18
5. Tapin	7 940,55	51 296,34	352,73	0	29 371,16
6. Hulu Sungai Selatan	5 161,18	33 452,30	192,86	0	11 369,42
7. Hulu Sungai Tengah	8 891,00	40 284,00	9 236,00	0	555,00
8. Hulu Sungai Utara	2 695,64	20 890,14	32 594,98	0	1 871,41
9. Tabalong	6 420,30	12 422,09	100,82	0	17 230,96
10. Tanah Bumbu	9 060,09	6 685,82	6 986,16	2 536,75	31 899,67
11. Balangan	3 404,27	24 768,41	1 034,59	0	15,10
<i>Kota/Municipality</i>					
1. Banjarmasin	4 434,00	1 449,79	0,00	0	0,00
2. Banjarbaru	7 381,97	2 134,98	2 243,79	0	0,00
<b>Kalimantan Selatan</b>	<b>87 373,55</b>	<b>417 681,25</b>	<b>70 456,42</b>	<b>39 325,25</b>	<b>190 884,74</b>

Lanjutan Tabel/*Continued Table 1.1.6*

Kabupaten/Kota <i>Regency/Municipality</i>	Penggunaan Tanah / <i>Landuse</i>			
	Sungai/Danau/ Waduk/Telaga	Lain-Lain	Jumlah Total	Persentase
(1)	(6)	(7)	(8)	
<i>Kabupaten/Regency</i>				
1. Tanah Laut	1 091,29	25 203,36	372 930,00	9,94
2. Kotabaru	564,43	129 368,01	942 273,00	25,11
3. Banjar	10 201,46	12 175,22	471 097,00	12,55
4. Barito Kuala	10 507,23	41 289,42	237 622,00	6,33
5. Tapin	1 839,25	333,69	217 495,00	5,80
6. Hulu Sungai Selatan	1 915,52	9 614,48	180 494,00	4,81
7. Hulu Sungai Tengah	2 957	0	147 200,00	3,92
8. Hulu Sungai Utara	2 992,34	7 844,69	95 125,00	2,53
9. Tabalong	1 453,47	207 777,47	359 995,00	9,59
10. Tanah Bumbu	3 233,87	25 910,67	506 696,00	13,50
11. Balangan	1 008,02	19 014,75	181 974,99	4,85
<i>Kota/Municipality</i>				
1. Banjarmasin	840,2	0	7 267,00	0,19
2. Banjarbaru	204,93	1 433,04	32 883,00	0,88
<b>Kalimantan Selatan</b>	<b>38 809,01</b>	<b>479 964,80</b>	<b>3 753 051,99</b>	<b>100,00</b>

Sumber/*Source*: Badan Pertanahan Nasional Provinsi Kalimantan Selatan/ *National Land Agency Region Office of Kalimantan Selatan Province*

**Tabel 1.1.7 Formasi Geologi di Provinsi Kalimantan Selatan**  
**Table 1.1.7 Geological Formation in Kalimantan Selatan Province**

	<b>Formasi Geologi</b> <i>Geological Formation</i>	<b>Luas (Ha)</b> <i>Total Area (Ha)</i>	<b>Persentase (%)</b> <i>Percentage (%)</i>
	(2)	(3)	(4)
1	Alluvium Muda(Qha)	1 033 113,00	27,53
2	Alluvium Tua(Qa.1)	153 800,00	4,10
3	Formasi Dahor(Qtd)	157 400,00	4,19
4	Formasi Warukin (Tmw)	216 700,00	5,77
5	Formasi Pulaubatang(Tmp)	25 300,00	0,67
6	Formasi Berai (Tomb)	406 400,00	10,83
7	Formasi Pemaluan (Tomp)	196 600,00	5,24
8	Formasi Binuang (Tob)	17 080,00	0,46
9	Formasi Tanjung (Tet)	366 700,00	9,77
10	Formasi Tanjung Anggota Berai (Tetb)	2 447,00	0,07
11	Formasi Manunggal (Km)	169 100,00	4,51
12	Formasi Manunggal Anggota Paau (Kmp)	65 020,00	1,73
13	Formasi Keramaian(Kak)	5 750,00	0,15
14	Formasi Pitap (Kp)	387 800,00	10,33
15	Formasi Pitap Anggota Haruyan (Kph)	130 700,00	3,48
16	Formasi Pitap Anggota Batununggal (Kpb)	19 020,00	0,51
17	Basal Kasale (Tkb)	1 552,00	0,04
18	Andesit (An)	209,00	0,01
19	Granodiorite (Kgd)	15 350,00	0,41
20	Granite (Mgr)	68 150,00	1,82
21	Batuan Tak Terinci(Ksv)	5 189,00	0,14
22	Diorite (Mdi)	16 240,00	0,43
23	Gabro(Mgb)	10 980,00	0,29
24	Diabas(Mdb)	84,00	0,00
25	Basait(Mba)	1 672,00	0,04
26	Batuan Ultramafik(Mu)	217 600,00	5,80
27	Rijang Radiolarite(Mr)	6 876,00	0,18
28	Batuan Malihan(Mm)	56 220,00	1,50
	<b>Total</b>	<b>3 753 052,00</b>	<b>100,00</b>

Sumber/Source: Badan Pertanahan Nasional Provinsi Kalimantan Selatan/ National Land Agency Region Office of Kalimantan Selatan Province

**Tabel 1.1.8** Nama-nama Sungai menurut Kabupaten/Kota di Provinsi Kalimantan Selatan  
**Table 1.1.8** *Name of River by Regency/Municipality in Kalimantan Selatan Province*

Kabupaten/Kota Regency/Municipality		Sungai River
(1)		(2)
Kabupaten/Regency		
1.	Tanah Laut	1. Sungai Maluka 2. Sungai Tabanio 3. Sungai Sebuhur 4. Sungai Sawarangan 5. Sungai Kintap 6. Sungai Asam-asam 7. Sungai Cuka 8. Sungai Banyuhirang
2.	Kotabaru	1. Sungai Cantung 2. Sungai Bangkalan 3. Sungai Sampanahan 4. Sungai Manunggul 5. Sungai Cengal 6. Sungai Serongga 7. Sungai Sejakah 8. Sungai Bekambit 9. Sungai Sekonyang 10. Sungai Pasir 11. Sungai Ambung Embungan 12. Sungai Sehati
3.	Banjar	1. Sungai Martapura 2. Sungai Riam Kanan 3. Sungai Riam Kiwa 4. Sungai Mangkaok 5. Sungai Alalak

Lanjutan Tabel/*Continued Table 1.1.8*

<b>Kabupaten/Kota Regency/Municipality</b>	<b>Sungai River</b>
(1)	(2)
	6. Sungai Paring
	7. Sungai Apukan/Banyuhirang
4. Barito Kuala	1. Sungai Barito
	2. Sungai Kapuas
	3. Sungai Alalak
	4. Sungai Negara
	5. Sungai Puntik
	6. Saluran Drainase Tamban
	7. Saluran Drainase Anjir Pasar
	8. Saluran Drainase Tabukan
	9. Saluran Drainase Tabunganen
5. Tapin	1. Sungai Tapin
	2. Sungai Negara
	3. Sungai Bungur
	4. Sungai Binuang
	5. Sungai Tambarangan
	6. Sungai Muning
	7. Sungai Tatakan
	8. Sungai Mangkaok
6. Hulu Sungai Selatan	1. Sungai Negara
	2. Sungai Angkinang
	3. Sungai Amandit
	4. Sungai Kajang
7. Hulu Sungai Tengah	1. Sungai Batang Alai
	2. Sungai Labuhan

Lanjutan Tabel/*Continued Table* 1.1.8

<b>Kabupaten/Kota</b> <b>Regency/Municipality</b>		<b>Sungai</b> <b>River</b>
(1)		(2)
		3. Sungai Kasarangan
8.	Hulu Sungai Utara	1. Sungai Negara
		2. Sungai Tabalong
		3. Sungai Barito
<i>Kota/Municipality</i>		
1.	Banjarmasin	1. Sungai Martapura
		2. Sungai Barito
2.	Banjarbaru	Tidak ada

Sumber/*Source*: Badan Pertanahan Nasional Provinsi Kalimantan Selatan/ *National Land Agency Region Office of Kalimantan Selatan Province*

**Tabel 1.1.9** Nama dan Tinggi Gunung menurut Kabupaten/Kota di Provinsi Kalimantan Selatan  
**Table 1.1.9** *Name and Height of Mountains/Hills by Regency/Municipality in Kalimantan Selatan Province*

Kabupaten/Kota Regency/Municipality		Nama Gunung Mountain/Hills Name	Tinggi (m) Height
(1)		(2)	
Kabupaten/Regency			
1. Tanah Laut	1.	Gunung Birah	225
	2.	Gunung Keramaian	259
	3.	Gunung Paikat	456
	4.	Gunung Tunggal	127
	5.	Gunung Pancur	106
	6.	Gunung Batumandi	1 104
	7.	Gunung Kahung	1 456
	8.	Gunung Liang	184
	9.	Gunung Gulung-gulung	630
	10.	Gunung Kintap Behalang	519
2. Kotabaru	1.	Gunung Tinggi	515
	2.	Gunung Kukusan	538
	3.	Gunung Riam Dinding	800
	4.	Gunung Baturaya	656
	5.	Gunung Abu	876
	6.	Gunung Samalawai	407
	7.	Gunung Kambat	223
	8.	Gunung Semiaran	217
	9.	Gunung Jambangan	417
	10.	Gunung Salinau	173
	11.	Gunung Aru	188
	12.	Gunung Ulin	127
	13.	Gunung Sebatung	676
	14.	Gunung Madang	98
	15.	Gunung Saung	137

Lanjutan Tabel/*Continued Table* 1.1.9

Kabupaten/Kota <i>Regency/Municipality</i>	Nama Gunung <i>Mountain/Hills Name</i>	Tinggi (m) <i>Height</i>
(1)	(2)	
	16. Gunung Gundul	79
	17. Gunung Warawakan	1 062
	18. Gunung Ajidan	288
	19. Gunung Batulala	1 650
	20. Gunung Banyutawar	1 557
	21. Gunung Gamuk	1 170
	22. Gunung Budal	126
3. Banjar	1. Gunung Batukapur	526
	2. Gunung Panjaluhan	983
	3. Gunung Atawang	203
	4. Gunung Melati	612
	5. Gunung Tiwang	493
	6. Gunung Pangkat	340
	7. Gunung Batuhampanan	620
	8. Gunung Halinjuan	378
	9. Gunung Kelatikan	780
4. Barito Kuala	Tidak ada	
5. Tapin	1. Gunung Batuhampanan	176
6. Hulu Sungai Selatan	1. Gunung Batulaki	99
	2. Gunung Batubini	197
	3. Gunung Kapukangan	1 686
7. Hulu Sungai Tengah	1. Gunung Batubesar	1 892
	2. Gunung Binturing	1 154



Lanjutan Tabel/Continued Table 1.1.9

Kabupaten/Kota Regency/Municipality		Nama Gunung Mountain/Hills Name		Tinggi (m) Height
(1)		(2)		
8.	Hulu Sungai Utara	Tidak ada		
9.	Tabalong	1.	Gunung Riut	232
		2.	Gunung Pasirbajin	105
		3.	Gunung Batumandi	938
		4.	Gunung Misi	525
		5.	Gunung Bakumpai	358
		6.	Gunung Batu	477
		7.	Gunung Mando	456
10	Tanah Bumbu	1.	Gunung Batu Condong	505
		2.	Gunung Tega Walancan	456
		3.	Gunung Munggu Anau	812
		4.	Gunung Walungin	1 184
		5.	Gunung Kandis	1 170
		6.	Gunung Tawakan	596
		7.	Gunung Ambung	569
		8.	Gunung Mandur Bahantu	451
		9.	Gunung Batu Bulan	537
		10.	Gunung Garu Kuyit	640
		11.	Gunung Ambu Langau	627
		12.	Gunung Bukit Besar	654
		13.	Gunung Haliman	515
		14.	Gunung Batu	593
		15.	Gunung Aribas	527
11	Balangan	1.	Gunung Hawuh	920
		2.	Gunung Singingan	1 305
		3.	Gunung Halut	827

Lanjutan Tabel/*Continued Table* 1.1.9

Kabupaten/Kota <i>Regency/Municipality</i>		Nama Gunung <i>Mountain/Hills Name</i>	Tinggi (m) <i>Height</i>
(1)		(2)	
		4. Gunung Kanaping	732
		5. Gunung Betajau	708
		6. Gunung Lontu	637
		7. Gunung Pihan	699
		8. Gunung Kasali	770
		9. Gunung Luang	1 096
		10. Gunung Tanggur	703
		11. Gunung Besar	804
		12. Gunung Singingan	1 305
		13. Gunung Ringut	232
<i>Kota/Municipality</i>			
1.	Banjarmasin	Tidak ada	
2.	Banjarbaru	Tidak ada	

Sumber/*Source*: Badan Pertanahan Nasional Provinsi Kalimantan Selatan/ *National Land Agency Region Office of Kalimantan Selatan Province*

## 1.2 KEADAAN IKLIM CLIMATE CONDITION

**Tabel 1.2.1** Pengamatan Unsur Iklim di Stasiun Pengamatan Badan Meteorologi Klimatologi dan Geofisika (BMKG) di Provinsi Kalimantan Selatan (Lokasi Pengamatan Stasiun Klimatologi Banjarbaru), 2018-2020  
*Observation of Climate Elements at the Meteorology, Climatology and Geophysics Agency Station in Kalimantan Selatan Province (Observation Location Climatology Station of Banjarbaru), 2018-2020*

Unsur Iklim <i>Climate Elements</i>	2018	2019	2020
(1)	(2)	(3)	(4)
Suhu/Temperature			
Minimum/Minimum	20,2	19,0	21,0
Rata-rata/Average	26,8	27,2	28,6
Maksimum/Maximum	36,6	37,1	35,4
Kelembaban/Humidity (%)			
Minimum/Minimum	76	69	44
Rata-rata/Average	84	80	78
Maksimum/Maximum	88	87	100
Kecepatan Angin (m/det) <i>Wind Velocity (m/sec)</i>			
Minimum/Minimum	0	0	<i>calm</i>
Rata-rata/Average	3,3	3,4	1,59
Maksimum/Maximum	12,6	12,2	13,36
Tekanan Udara <i>Atmospheric Pressure (mb)</i>			
Minimum/Minimum	1 004,0	1 005,6	998,1
Rata-rata/Average	1 005,8	1 006,3	1 003,9
Maksimum/Maximum	1 006,6	1 007,5	1 023,0
Jumlah Curah Hujan (mm) <i>Number of Precipitation (mm)</i>	2 516	1 917	3 141,5
Jumlah Hari Hujan (hari) <i>Number of Rainy Days (day)</i>	212	186	240
Penyinaran Matahari (%) <i>Duration of Sunshine (%)</i>	48,2	59,1	58,75

Catatan/Note: Kelembaban udara minimum dan maksimum bulanan didapatkan dari kelembaban udara rata-rata bulanan /  
*Monthly minimum and maximum humidity is obtained from monthly average Relative Humidity*

Sumber/Source: Badan Meteorologi, Klimatologi, dan Geofisika /*Meteorology, Climatology, and Geophysics Agency*

# BAB 2

## PEMERINTAHAN

### GOVERNMENT

#### Dewan Perwakilan Rakyat Daerah

*Regional House of Representatives's Members*

#### Partai dengan kursi terbanyak di

### DPRD Provinsi Kalimantan Selatan

*Political parties with the most seats in Kalimantan Selatan Province Regional House of Representatives's Members*



**12** Kursi/Chair

**8** Kursi/Chair

**8** Kursi/Chair

#### Pegawai Negeri Sipil

*Civil Servants*

#### Jumlah PNS di

### Provinsi Kalimantan Selatan

**pada bulan Desember 2020**

*Number of Civil Servant in Kalimantan Selatan Province at December 2020*

**67.835**

*orang/people*

Laki-laki/ Male

**30.881**

*orang/people*

Perempuan/ Female

**36.954**

*orang/people*



**PENJELASAN TEKNIS****TECHNICAL NOTES**

- |   |  |
|---|--|
| <p>1. Anggota Dewan Perwakilan Rakyat Daerah (DPRD) dipilih melalui pemilihan umum (Pemilu) dan dilantik dalam masa jabatan lima tahun.</p>   | <p>1. <i>Regional House of Representatives (DPRD) members are elected through a general election and appointed for a five-years membership.</i></p>  |
| <p>2. Susunan pemerintahan Republik Indonesia periode 2015–2019 terdiri dari presiden, wakil presiden, lembaga tinggi negara, kementerian, setingkat menteri, dan Lembaga Pemerintahan Non Kementerian (LPNK).</p>  | <p>2. <i>The government structure of the Republic of Indonesia period 2009–2015 consists of president, vice president, state supreme agencies, ministries, ministerial level institutions, and non-ministerial institutions.</i></p>                                 |
| <p>3. Lembaga tinggi negara terdiri dari Majelis Permusyawaratan Rakyat (MPR), Dewan Perwakilan Rakyat (DPR), Badan Pemeriksa Keuangan (BPK), dan Mahkamah Agung (MA), Dewan Perwakilan Daerah (DPD), Mahkamah Konstitusi (MK), dan Komisi Yudisial (KY).</p> | <p>3. <i>State supreme agencies consist of The People's Consultative Assembly, The House of Representative, The Audit Board of the Republic of Indonesia, Supreme Court, Local Councils, Constitutional Court, and Judicial Commission.</i></p>                      |
| <p>4. Kementerian terdiri dari kementerian koordinator dan kementerian.</p>   | <p>4. <i>Ministries consist of coordinating ministry and departmental ministry.</i></p>  |
| <p>5. Kementerian koordinator terdiri dari bidang politik, hukum, dan keamanan (Polhukam), bidang perekonomian, bidang pembangunan manusia dan kebudayaan, dan bidang kemaritiman.</p>  | <p>5. <i>Coordinating ministries consist of Coordinating Ministry for Political, Legal, and Security Affairs, Coordinating Ministry for the Economy, Coordinating Ministry for Maritime Affairs, and Coordinating Ministry for Human Development and Culture</i></p> |

6. Kementerian terdiri dari Kementerian Sekretaris Negara, Kementerian Dalam Negeri, Kementerian Luar Negeri, Kementerian Perencanaan Pembangunan Nasional/Bappenas, Kementerian Pertahanan, Kementerian Hukum dan Hak Asasi Manusia, Kementerian Keuangan, Kementerian Energi dan Sumber Daya Mineral, Kementerian Perindustrian, Kementerian Perdagangan, Kementerian Pertanian, Kementerian Perhubungan, Kementerian Kelautan dan Perikanan, Kementerian Ketenagakerjaan, Kementerian Badan Usaha Milik Negara, Kementerian Koperasi dan UKM, Kementerian Pekerjaan Umum dan Perumahan Rakyat, Kementerian Lingkungan Hidup dan Kehutanan, Kementerian Agraria dan Tata Ruang/Badan Pertanahan Nasional, Kementerian Kesehatan, Kementerian Kebudayaan dan Pendidikan Dasar Menengah, Kementerian Sosial, Kementerian Agama, Kementerian Pariwisata, Kementerian Komunikasi dan Informatika, Kementerian Pendayagunaan Aparatur Negara dan Reformasi Birokrasi, Kementerian Pemuda dan Olahraga, Kementerian Desa, Pembangunan Daerah Tertinggal dan Transmigrasi, Kementerian Riset Teknologi dan Pendidikan
6. *Departmental Ministries consist of State Secretary; Ministry of Home Affairs; Ministry of Foreign Affairs; Ministry of National Development Planning/Chairperson of National Development Planning Agency; Ministry of Defense; Ministry of Justice and Human Rights; Ministry of Finance; Ministry of Energy and Mineral Resources; Ministry of Industry; Ministry of Trade; Ministry of Agriculture; Ministry of Transportation; Ministry of Maritime Affairs and Fisheries; Ministry of Manpower; Ministry of State Owned Enterprises; Ministry of Cooperatives and Small and Medium Enterprises; Ministry of Public Works and Public Housing; Ministry of Environment and Forestry; Ministry of Agrarian Affairs and Spatial Planning/National Land Agency; Ministry of Health; Ministry of Culture and Elementary & Secondary Education; Ministry of Social Services; Ministry of Religious Affairs; Ministry of Tourism; Ministry of Communication and Informatics; Ministry of Empowerment of State Apparatus and Bureaucracy Reform; Ministry of Youth and Sports Affairs; Ministry of Village Development, Disadvantaged Regions and Transmigration; Ministry of Research, Technology, and Higher Education; and Ministry of Women Empowerment and Child Protection*

Tinggi, dan Kementerian Pemberdayaan Perempuan dan Perlindungan Anak.

7. Setingkat Menteri terdiri dari Kejaksaan Agung, Tentara Nasional Indonesia, dan Kepolisian Negara Republik Indonesia
7. *Ministerial Level Officials consist of, Attorney General, Indonesian National Defense Force, and Indonesian National Police.*
8. Lembaga Pemerintah Non Kementerian terdiri dari Arsip Nasional Republik Indonesia, Badan Intelijen Negara, Badan Kepegawaian Negara, Badan Kependudukan dan Keluarga Berencana Nasional, Badan Koordinasi Penanaman Modal, Badan Informasi Geospasial, Badan Meteorologi, Klimatologi dan Geofisika, Badan Narkotika Nasional, Badan Nasional Penanggulangan Bencana, Badan Nasional Penanggulangan Terorisme, Badan Nasional Penempatan dan Perlindungan Tenaga Kerja Indonesia, Badan Pengawasan Obat dan Makanan, Badan Pengawasan Tenaga Nuklir, Badan Pengawasan Keuangan dan Pembangunan, Badan Pengkajian dan Penerapan Teknologi, Badan Pusat Statistik, Badan SAR Nasional, Badan Standardisasi Nasional, Badan Tenaga Nuklir Nasional, Lembaga Administrasi Negara, Lembaga Ilmu Pengetahuan Indonesia, Lembaga Ketahanan Nasional, Lembaga Kebijakan Pengadaan
8. *Non Ministerial Institutions consist of National Archive of the Republic of Indonesia, State Intelligence Board, National Civil Service Agency, National Population and Family Planning Board, Investment Coordinating Board, Geospatial Information Agency, Meteorology, Climatology, and Geophysics Agency, National Narcotics Agency, National Agency for Disaster Management, National Counter Terrorism Agency, The National Authority for The Placement and Protection of Indonesian Overseas Workers, National Agency of Drugs and Foods Control, Nuclear Energy Controlling Board, Audit and Development Supervising Agency, Agency for the Assesment and Application Technology, BPS-Statistics Indonesia, National Search and Rescue Agency, National Standardization Board, National Nuclear Energy Board, National Institute of Administration, National Institute of Science, National Resilience Institute, Government Procurement Policy Board, National Institute of*



Barang/Jasa Pemerintah,  
Lembaga Penerbangan dan  
Antariksa Nasional, Lembaga  
Sandi Negara, dan Perpustakaan  
Nasional Republik Indonesia.

*Space and Aeronautics, National  
Crypto Agency, and National  
Library of Republic of Indonesia.*

<https://kalsel.bps.go.id>

**ULASAN**

Provinsi Kalimantan Selatan terbentuk berdasarkan Undang-Undang No 25 tahun 1956. Saat ini secara administrasi wilayah Provinsi Kalimantan Selatan terdiri atas 11 kabupaten dan 2 kota, yaitu Kabupaten Tanah Laut, Kotabaru, Banjar, Barito Kuala, Tapin, Hulu Sungai Selatan, Hulu Sungai Tengah, Hulu Sungai Utara, Tabalong, Tanah Bumbu, dan Balangan serta Kota Banjarmasin dan Kota Banjarbaru. Hari jadi dan dasar hukum pembentukan masing-masing daerah tersebut tercantum pada Tabel 2.1.4.

Jumlah anggota DPRD Provinsi Kalimantan Selatan yaitu 55 anggota dengan komposisi partai yang berbeda. Hasil Pemilu 2019 menunjukkan perolehan kursi masih didominasi oleh Partai Golkar (12 kursi), diikuti oleh Partai PDIP (8 kursi), dan Gerindra (8 kursi). Kegiatan DPRD Provinsi Kalimantan Selatan selama tahun 2019 tercatat pada Tabel 2.2.3

**DESCRIPTION**

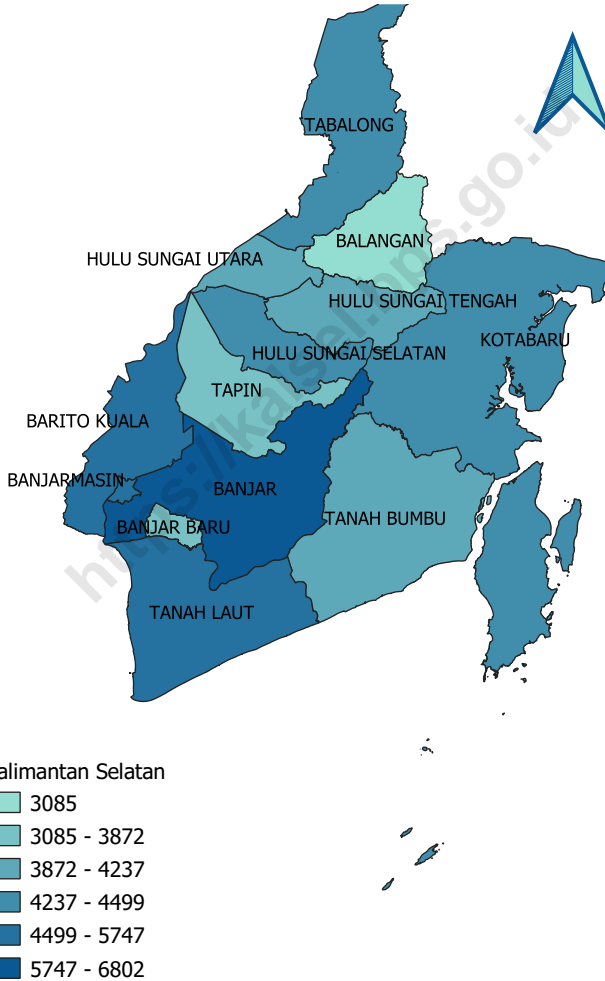
*Kalimantan Selatan Province is formed pursuant to Act No. 5 of 1956. Currently the administrative area of Kalimantan Selatan Province comprises 11 regencies and 2 municipalities, namely Tanah Laut, Kotabaru, Banjar, Barito Kuala, Tapin, Hulu Sungai Selatan, Hulu Sungai Tengah, Hulu Sungai Utara, Tabalong, Tanah Bumbu, Balangan, Banjarmasin and Banjarbaru. Anniversary of the establishment and legal basis of each region are listed in Table 2.1.4.*

*The number of DPRD members in Kalimantan Selatan Province is 55 members with different party compositions. 2019 Election results show that the acquisition of seats is still dominated by the Golkar Party (12 seats), followed by the PDIP Party (8 seats), and Gerindra (8 seats). The activities of the Kalimantan Selatan Province Parliament during 2019 are listed in Table 2.2.3*

<https://kalsel.bps.go.id>

**Gambar** 2.1  
**Figures**

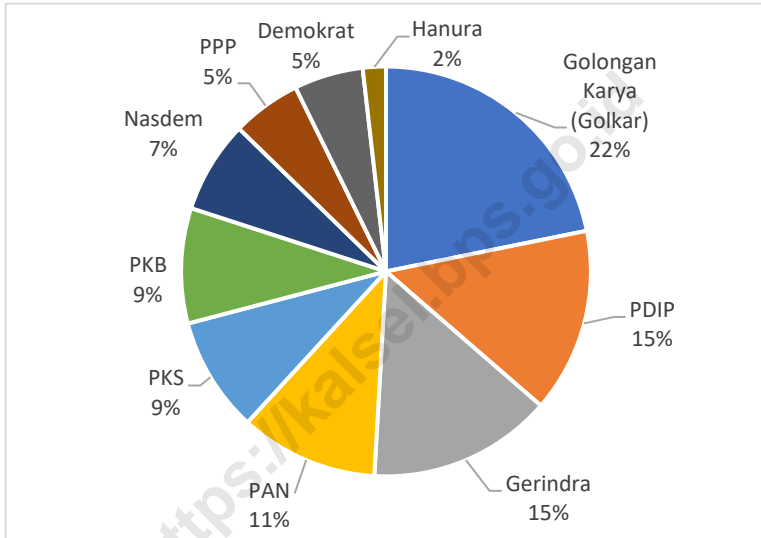
**Jumlah Pegawai Negeri Sipil Menurut Kabupaten/Kota di Provinsi Kalimantan Selatan, Desember 2020**  
**Number of Civil Servants by Regency/City in Kalimantan Selatan Province, Desember 2020**



Sumber/Source: Badan Kepegawainan Daerah Provinsi Kalimantan Selatan/ Regional Personnel Board of Kalimantan Selatan Province

**Gambar** 2.2  
**Figures**

**Jumlah Anggota Dewan Perwakilan Rakyat Daerah Menurut Partai Politik di Provinsi Kalimantan Selatan, 2020**  
**Number of Regional House of Representatives's Members by Political Parties in Kalimantan Selatan Province, 2020**



Sumber/Source : Sekretariat DPRD Provinsi Kalimantan Selatan/ RRepresentative Secretary of Kalimantan Selatan Province

## 2.1 WILAYAH ADMINISTRATIF ADMINISTRATIVE AREA

**Tabel** 2.1.1 **Jumlah Kecamatan Menurut Kabupaten/Kota di Provinsi Kalimantan Selatan, 2016-2020**  
**Table** 2.1.1 **Number of Sub Districts and Villages by Regency/ Municipality in Kalimantan Selatan Province, 2016-2020**

Kabupaten/Kota Regency/Municipality	2016	2017	2018	2019	2020
(1)	(2)	(3)	(4)	(5)	(6)
Kabupaten/Regency					
1. Tanah Laut	11	11	11	11	11
2. Kotabaru	21	21	21	21	22
3. Banjar	19	19	20	20	20
4. Barito Kuala	17	17	17	17	17
5. Tapin	12	12	12	12	12
6. Hulu Sungai Selatan	11	11	11	11	11
7. Hulu Sungai Tengah	11	11	11	11	11
8. Hulu Sungai Utara	10	10	10	10	10
9. Tabalong	12	12	12	12	12
10. Tanah Bumbu	10	10	10	10	10
11. Balangan	8	8	8	8	8
Kota/Municipality					
1. Banjarmasin	5	5	5	5	5
2. Banjarbaru	5	5	5	5	5
<b>Kalimantan Selatan</b>	<b>152</b>	<b>152</b>	<b>153</b>	<b>153</b>	<b>154</b>

Sumber/Source: Peraturan Kepala Badan Pusat Statistik Nomor 29 Tahun 2018 Tanggal 15 Januari 2018 tentang Perubahan Atas Peraturan Kepala Badan Pusat Statistik Nomor 55 Tahun 2017 tentang Kode dan Nama Wilayah Kerja Statistik Tahun 2017  
Chief Statistician Regulation Number 29/2018, January 15 2018, as a revision of Chief Statistician Regulation Number 55 of 2017 on Code and Name of Regional Level of Data Collection.

**Tabel** 2.1.2 **Jumlah Desa<sup>1</sup>/Kelurahan Menurut Kabupaten/Kota di Provinsi Kalimantan Selatan, 2016-2020**  
**Table** 2.1.2 **Number of Villages<sup>1</sup> /Sub Districts by Regency/Municipality in Kalimantan Selatan Province, 2016-2020**

<b>Kabupaten/Kota</b> <b>Regency/Municipality</b>	<b>2016</b>	<b>2017</b>	<b>2018</b>	<b>2019</b>	<b>2020</b>
(1)	(2)	(3)	(4)	(5)	(6)
<b>Kabupaten/Regency</b>					
1. Tanah Laut	135	135	135	135	135
2. Kotabaru	202	202	202	202	202
3. Banjar	290	290	290	290	290
4. Barito Kuala	201	201	201	201	201
5. Tapin	135	135	135	135	135
6. Hulu Sungai Selatan	148	148	148	148	148
7. Hulu Sungai Tengah	169	169	169	169	169
8. Hulu Sungai Utara	219	219	219	219	219
9. Tabalong	131	131	131	131	131
10. Tanah Bumbu	149	149	149	149	149
11. Balangan	157	157	157	157	156
<b>Kota/Municipality</b>					
1. Banjarmasin	52	52	52	52	52
2. Banjarbaru	20	20	20	20	20
<b>Kalimantan Selatan</b>	<b>2 008</b>	<b>2 008</b>	<b>2 008</b>	<b>2 008</b>	<b>2 007</b>

Catatan/Note: <sup>1</sup>Termasuk kelurahan dan Unit Permukiman Transmigrasi (UPT)/Include Transmigration Settlement Unit  
 Sumber/Source: Peraturan Kepala Badan Pusat Statistik Nomor 29 Tahun 2018 Tanggal 15 Januari 2018 tentang Perubahan Atas Peraturan Kepala Badan Pusat Statistik Nomor 55 Tahun 2017 tentang Kode dan Nama Wilayah Kerja Statistik Tahun 2017  
 Chief Statistician Regulation Number 29/2018, January 15 2018, as a revision of Chief Statistician Regulation Number 55 of 2017 on Code and Name of Regional Level of Data Collection

**Tabel 2.1.3** Jumlah Kelurahan Menurut Kabupaten/Kota di Provinsi Kalimantan Selatan, 2016-2020  
**Table** *Number of Sub Districts by Regency/Municipality in Kalimantan Selatan Province, 2016-2020*

<b>Kabupaten/Kota</b> <i>Regency/Municipality</i>	<b>2016</b>	<b>2017</b>	<b>2018</b>	<b>2019</b>	<b>2020</b>
(1)	(2)	(3)	(4)	(5)	(6)
<b>Kabupaten/Regency</b>					
1. Tanah Laut	5	5	5	5	5
2. Kotabaru	4	4	4	4	4
3. Banjar	13	13	13	13	13
4. Barito Kuala	6	6	6	6	6
5. Tapin	9	9	9	9	9
6. Hulu Sungai Selatan	4	4	4	4	4
7. Hulu Sungai Tengah	8	8	8	8	8
8. Hulu Sungai Utara	5	5	5	5	5
9. Tabalong	9	10	10	10	10
10. Tanah Bumbu	5	5	5	5	5
11. Balangan	2	3	3	3	3
<b>Kota/Municipality</b>					
1. Banjarmasin	52	52	52	52	52
2. Banjarbaru	20	20	20	20	20
<b>Kalimantan Selatan</b>	<b>142</b>	<b>144</b>	<b>144</b>	<b>144</b>	<b>144</b>

Sumber/Source: Peraturan Menteri Dalam Negeri No 137 Tahun 2017/Minister of Home Affairs Regulation No. 137 of 2017



**Tabel 2.1.4** Nama Ibukota, Hari Jadi, dan Dasar Hukum Pembentukan Kabupaten/Kota dan Provinsi Kalimantan Selatan, 2020  
**Table 2.1.4** *Regency/Municipality Capital Names, and The Basic of Law Regency/City and Kalimantan Selatan Province, 2020*

Kabupaten/Kota <i>Regency/Municipality</i>	Ibukota <i>Capital</i>	Hari Jadi <i>Anniversary</i>	Dasar Hukum Pembentukan <i>Legal Basis</i>
(1)	(2)	(3)	(4)
Kabupaten/Regency			
1. Tanah Laut	Pelaihari	12/02/1965	UU No. 8 Thn. 1965
2. Kotabaru	Kotabaru	06/01/1950	UU No. 27 Thn. 1959
3. Banjar	Martapura	8/14/1950	UU No. 27 Thn. 1959
4. Barito Kuala	Marabahan	01/04/1960	UU No. 27 Thn. 1959
5. Tapin	Rantau	11/30/1965	UU No. 8 Thn. 1965
6. Hulu Sungai Selatan	Kandangan	12/02/1950	UU No. 27 Thn. 1959
7. Hulu Sungai Tengah	Barabai	12/24/1959	UU No. 27 Thn. 1959
8. Hulu Sungai Utara	Amuntai	05/02/1952	Kep. Mendagri No. Pem 20-01-47
9. Tabalong	Tanjung	12/01/1965	UU No. 8 Thn. 1965
10. Tanah Bumbu	Batulicin	04/08/2003	UU No. 10 Thn. 2002
11. Balangan	Paringin	04/08/2003	UU No. 11 Thn. 2002
Kota/Municipality			
1. Banjarmasin	Banjarmasin	9/24/1926	UU No. 27 Thn. 1959
2. Banjarbaru	Banjarbaru Kota	4/20/2000	UU No. 9 Thn. 1999
<b>Kalimantan Selatan</b>	<b>Banjarmasin</b>	<b>14/08/1950</b>	<b>UU No. 25 Thn. 1956</b>

Sumber/Source: Biro Hukum Provinsi Kalimantan Selatan/ Law Firm of Kalimantan Selatan Province

**Tabel 2.1.5** Jumlah Pasar Desa Menurut Kabupaten/Kota di Provinsi Kalimantan Selatan, 2020  
**Table** *Number of Rural Market by Regency/Municipality in Kalimantan Selatan Province, 2020*

Kabupaten/Kota Regency/Municipality	Jumlah Pasar Desa Number of Rural Market
(1)	(2)
Kabupaten/Regency	
1. Tanah Laut	28
2. Kotabaru	68
3. Banjar	25
4. Barito Kuala	16
5. Tapin	11
6. Hulu Sungai Selatan	12
7. Hulu Sungai Tengah	11
8. Hulu Sungai Utara	11
9. Tabalong	14
10. Tanah Bumbu	48
11. Balangan	0
Kota/Municipality	
1. Banjarmasin	0
2. Banjarbaru	0
<b>Kalimantan Selatan</b>	<b>244</b>

Sumber/Source: Dinas Pemberdayaan Masyarakat dan Desa Provinsi Kalimantan Selatan/ *Community and Village Empowerment Kalimantan Selatan*

**Tabel**  
**Table** 2.1.6

**Jumlah BUMDes Menurut Kabupaten/Kota di Provinsi Kalimantan Selatan, 2020**  
**Number of BUMDes by Regency/Municipality in Kalimantan Selatan Province, 2020**

<b>Kabupaten/Kota</b> <b>Regency/Municipality</b>	<b>Jumlah Desa</b> <b>Number of Rural</b>	<b>Jumlah BUMDes</b> <b>Number of BUMDes</b>	<b>Persentase</b> <b>Persentase</b>
(1)	(2)	(3)	(4)
<b>Kabupaten/Regency</b>			
1. Tanah Laut	130	84	64,62
2. Kotabaru	198	151	76,26
3. Banjar	277	183	66,06
4. Barito Kuala	195	130	66,67
5. Tapin	126	126	100,00
6. Hulu Sungai Selatan	144	144	100,00
7. Hulu Sungai Tengah	161	132	81,99
8. Hulu Sungai Utara	214	137	64,02
9. Tabalong	121	104	85,95
10. Tanah Bumbu	144	141	97,92
11. Balangan	154	94	61,04
<b>Kota/Municipality</b>			
1. Banjarmasin	0	0	0
2. Banjarbaru	0	0	0
<b>Kalimantan Selatan</b>	<b>1 864</b>	<b>1 426</b>	<b>76,50</b>

Sumber/Source: Dinas Pemberdayaan Masyarakat dan Desa Provinsi Kalimantan Selatan/ *Community and Village Empowerment Kalimantan Selatan*

**Tabel**  
**Table** 2.1.7

**Kegiatan Penelitian Dan Pengembangan IPTEK Provinsi Kalimantan Selatan, 2020**  
**Research and Development Activities of Science and Technology in Kalimantan Selatan, 2020**

<b>Kegiatan Penelitian</b> <b>Activity of Research</b>	<b>Anggaran</b> <b>Budget (Rp)</b>	<b>Realisasi</b> <b>Realitation (Rp)</b>	<b>Pelaksana</b> <b>Implementer</b>
(1)	(2)	(3)	(4)
Kegiatan Penelitian			
Kegiatan Penelitian dan Pengembangan IPTEK Provinsi Kalimantan Selatan	171 035 000	164 923 000	Balitbangda Provinsi Kalimantan Selatan
Kajian Branding dan Pemasaran Produk Olahan Itik Albino	228 965 000	215 145 000	Balitbangda Provinsi Kalimantan Selatan
Kajian Potensi Pengembangan Wisata Religi di Kalimantan Selatan	250 000 000	245 280 000	Balitbangda Provinsi Kalimantan Selatan
Kajian Pengembangan Pasar Rakyat sebagai Salah Satu Destinasi Wisata	200 000 000	190 810 000	Balitbangda Provinsi Kalimantan Selatan
Kajian Neraca Sumberdaya Pertanian untuk Mendukung Ketahanan Pangan di Kalimantan Selatan	200 000 000	197 311 600	Balitbangda Provinsi Kalimantan Selatan
Kajian Awal Pemanfaatan Limbah Pasca Tambang di Kalimantan Selatan	250 000 000	240 885 000	Balitbangda Provinsi Kalimantan Selatan
Kajian Penempatan Tenaga Kesehatan Berdasarkan Kompetensi di Wilayah Kalimantan Selatan	219 000 000	212 572 377	Balitbangda Provinsi Kalimantan Selatan
Kajian Historis Kepahlawanan Pangeran Hidayatullah sebagai pahlawan nasional	345 000 000	327 877 186	Balitbangda Provinsi Kalimantan Selatan
Kajian pelaksanaan wajib belajar se-Kalimantan Selatan	375 000 000	372 179 000	Balitbangda Provinsi Kalimantan Selatan
Kajian evaluasi penerimaan CPNS Bagi penyandang disabilitas di pemerintahan provinsi Kalimantan Selatan	125 000 000	121 475 250	Balitbangda Provinsi Kalimantan Selatan
Kajian awal rencana induk "Smart Province" di Kalimantan Selatan	165 000 000	134 760 950	Balitbangda Provinsi Kalimantan Selatan

Sumber/Source: Badan Penelitian dan Pengembangan Daerah Provinsi Kalimantan Selatan/ *Research and Development Centre of Kalimantan Selatan Province*

**Tabel**  
**Table** 2.1.8

**Banyaknya Organisasi Sosial Politik dan Organisasi  
Kemasyarakatan Tingkat Provinsi yang Terdaftar di  
Provinsi Kalimantan Selatan, 2020**  
*Number of Province Level Registered Social Political and  
Mass Organization in Kalimantan Selatan Province, 2020*

<b>Jenis Orsospol/Ormas</b> <i>Kind of Organization</i>	<b>Jumlah</b> <i>Total</i>
(1)	(2)
Organisasi Berbadan Hukum (SK Kemenkumham)/ <i>ocial Organization Incorporated</i>	45
Organisasi Kemasyarakatan Tidak berbadan hukum (SKT)/ <i>Social Organi- zation Not incorporated</i>	229
Jumlah Organisasi Masyarakat terdaftar dan Melapor/ <i>Number of registered and reporting community organizations</i>	274

Sumber/Source: Badan Kesatuan Bangsa dan Politik Provinsi Kalimantan Selatan/ *National United and Politics Board Branch at  
Kalimantan Selatan Province*

**Tabel**  
**Table** 2.1.9

**Status Desa di Provinsi Kalimantan Selatan Berdasarkan Pemutakhiran Data Indeks Desa Membangun (IDM), 2016, 2018-2020**

*Village Status in South Kalimantan Province Based on Updating of Developing Village Index (IDM) Data, 2016, 2018-2020*

Kabupaten/Kota Regency/Municipality	2016				
	Mandiri Independent	Maju Advanced	Berkembang Thriving	Tertinggal Under- developed	Sangat Tertinggal Very Under- developed
(1)	(2)	Rural	(4)	(5)	(6)
Kabupaten/Regency					
1. Tanah Laut	0	0	41	81	8
2. Kotabaru	0	3	31	114	50
3. Banjar	0	2	63	180	32
4. Barito Kuala	0	0	32	147	16
5. Tapin	0	0	15	84	27
6. Hulu Sungai Selatan	0	0	48	87	9
7. Hulu Sungai Tengah	0	1	41	100	19
8. Hulu Sungai Utara	0	0	32	151	31
9. Tabalong	0	4	31	64	22
10. Tanah Bumbu	1	6	57	67	13
11. Balangan	0	0	18	109	27
Kota/Municipality					
1. Banjarmasin	0	0	0	0	0
2. Banjarbaru	0	0	0	0	0
<b>Kalimantan Selatan</b>	<b>1</b>	<b>16</b>	<b>409</b>	<b>1184</b>	<b>254</b>

Lanjutan Tabel/Continued Table 2.1.9

Kabupaten/Kota Regency/Municipality	2018				
	Mandiri Independent	Maju Advanced	Berkembang Thriving	Tertinggal Under- developed	Sangat Tertinggal Very Under- developed
(1)	(2)	Rural	(4)	(5)	(6)
Kabupaten/Regency					
1. Tanah Laut	0	8	63	55	4
2. Kotabaru	0	9	87	94	8
3. Banjar	0	2	143	115	17
4. Barito Kuala	0	4	53	125	13
5. Tapin	0	0	61	61	4
6. Hulu Sungai Selatan	0	6	99	39	0
7. Hulu Sungai Tengah	0	3	106	45	7
8. Hulu Sungai Utara	0	1	69	131	13
9. Tabalong	0	6	57	54	4
10. Tanah Bumbu	0	11	75	49	9
11. Balangan	0	3	50	91	9
Kota/Municipality					
1. Banjarmasin	0	0	0	0	0
2. Banjarbaru	0	0	0	0	0
<b>Kalimantan Selatan</b>	<b>0</b>	<b>53</b>	<b>863</b>	<b>859</b>	<b>88</b>

Lanjutan Tabel/*Continued Table 2.1.9*

Kabupaten/Kota <i>Regency/Municipality</i>	2019				
	Mandiri <i>Independent</i>	Maju <i>Advanced</i>	Berkembang <i>Thriving</i>	Tertinggal <i>Under-developed</i>	Sangat Tertinggal <i>Very Under-developed</i>
(1)	(2)	<i>Rural</i>	(4)	(5)	(6)
Kabupaten/Regency					
1. Tanah Laut	0	24	90	15	1
2. Kotabaru	3	15	123	55	2
3. Banjar	0	3	187	80	7
4. Barito Kuala	1	8	133	51	2
5. Tapin	0	4	100	21	1
6. Hulu Sungai Selatan	0	11	121	12	0
7. Hulu Sungai Tengah	0	9	131	17	4
8. Hulu Sungai Utara	0	7	113	87	7
9. Tabalong	0	15	95	11	0
10. Tanah Bumbu	0	16	94	30	4
11. Balangan	0	9	116	28	0
Kota/Municipality					
1. Banjarmasin	0	0	0	0	0
2. Banjarbaru	0	0	0	0	0
<b>Kalimantan Selatan</b>	<b>4</b>	<b>121</b>	<b>1303</b>	<b>407</b>	<b>28</b>



Lanjutan Tabel/Continued Table 2.1.9

Kabupaten/Kota Regency/Municipality	2020				
	Mandiri Independent	Maju Advanced	Berkembang Thriving	Tertinggal Under- developed	Sangat Tertinggal Very Under- developed
(1)	(2)	Rural	(4)	(5)	(6)
Kabupaten/Regency					
1. Tanah Laut	2	26	98	4	0
2. Kotabaru	3	27	138	28	2
3. Banjar	0	11	214	49	3
4. Barito Kuala	1	11	160	23	0
5. Tapin	0	6	109	11	0
6. Hulu Sungai Selatan	0	20	122	2	0
7. Hulu Sungai Tengah	0	23	125	9	4
8. Hulu Sungai Utara	0	8	143	60	3
9. Tabalong	0	18	97	6	0
10. Tanah Bumbu	0	22	104	17	1
11. Balangan	0	12	127	14	0
Kota/Municipality					
1. Banjarmasin	0	0	0	0	0
2. Banjarbaru	0	0	0	0	0
<b>Kalimantan Selatan</b>	<b>6</b>	<b>184</b>	<b>1437</b>	<b>223</b>	<b>13</b>

Sumber/Source: Dinas Pemberdayaan Masyarakat dan Desa Provinsi Kalimantan Selatan/ Community and Village Empowerment Kalimantan Selatan

## 2.2 DEWAN PERWAKILAN RAKYAT DAERAH REGIONAL HOUSE OF REPRESENTATIVES

**Tabel** 2.2.1 **Jumlah Anggota Dewan Perwakilan Rakyat Daerah Menurut Partai Politik dan Jenis Kelamin di Provinsi Kalimantan Selatan, 2020**  
*Number of Regional House of Representatives's Members by Political Parties and Sex in Kalimantan Selatan Province, 2020*

<b>Partai Politik Political Parties</b>	<b>Laki-laki Male</b>	<b>Perempuan Female</b>	<b>Jumlah Total</b>
(1)	(2)	(3)	(4)
Golongan Karya (Golkar)	9	3	12
PDIP	8	0	8
Gerindra	5	3	8
PAN	5	1	6
PKS	5	0	5
PKB	5	0	5
Nasdem	2	2	4
PPP	3	0	3
Demokrat	3	0	3
Hanura	0	1	1
<b>Kalimantan Selatan</b>	<b>45</b>	<b>10</b>	<b>55</b>

Sumber/Source: Sekretariat DPRD Provinsi Kalimantan Selatan/ RRepresentative Secretary of Kalimantan Selatan Province

**Tabel**  
**Table** 2.2.2

**Jumlah Anggota Dewan Perwakilan Rakyat Daerah Menurut Kabupaten/Kota dan Jenis Kelamin di Provinsi Kalimantan Selatan, 2020**  
**Number of Regional House of Representatives's Members by Regency/Municipality and Sex in Kalimantan Selatan Province, 2020**

<b>Kabupaten/Kota</b> <b>Regency/Municipality</b>	<b>Laki-laki</b> <b>Male</b>	<b>Perempuan</b> <b>Female</b>	<b>Jumlah</b> <b>Total</b>
(1)	(2)	(3)	(4)
<i>Kabupaten/Regency</i>			
1. Tanah Laut	26	9	35
2. Kotabaru	27	8	35
3. Banjar	31	14	45
4. Barito Kuala	27	8	35
5. Tapin	23	2	25
6. Hulu Sungai Selatan	28	2	30
7. Hulu Sungai Tengah	24	6	30
8. Hulu Sungai Utara	23	7	30
9. Tabalong	22	7	29
10. Tanah Bumbu	29	5	34
11. Balangan	21	3	24
<i>Kota/Municipality</i>			
1. Banjarmasin	34	11	45
2. Banjarbaru	26	4	30
<b>Kalimantan Selatan</b>	<b>44</b>	<b>11</b>	<b>55</b>

Sumber/Source: Sekretariat DPRD Provinsi Kalimantan Selatan/ Representative Secretary of Kalimantan Selatan Province

**Tabel**  
**Table** 2.2.3

**Jumlah Anggota DPRD Provinsi Kalimantan Selatan Menurut Fraksi dan Jenis Kelamin, Masa Bakti Tahun 2014-2019 Keadaan Tahun 2020**  
**Number of Regional Representative Membership of Kalimantan Selatan Province by Fraction And Sex Periode 2014-2019 , Situation in 2020**

Partai Politik Political Parties	Tahun/Year				
	2016	2017	2018	2019	2020
(1)	(2)	(3)	(4)	(5)	(6)
1. Partai Persatuan Pembangunan Indonesia Raya (PPP dan Gerindra)	7	9	7	3	3
2. Partai Golongan Karya	13	10	13	12	12
3. Partai Demokrasi Indonesia	0	0	0	0	
4. Partai Demokrasi Indonesia Perjuangan	7	5	8	8	8
5. ABRI/TNI/POLRI	0	0	0	0	
6. Amanat Nasional	5	5	1	6	6
7. Kebangkitan Bangsa, Hati Nurani Rakyat (PKB, Hanura, PBB)	5	5	6	5	5
8. PBR	6	5	0	0	
9. PKS	6	7	5	5	5
10. PBB	4	0	0	0	
11. Demokrat	2	9	4	3	3
12. Gerindra	0	0	6	8	8
13. Nasdem+Hanura	0	0	5	5	5
<b>Kalimantan Selatan</b>	<b>55</b>	<b>55</b>	<b>55</b>	<b>55</b>	<b>55</b>

Sumber/Source: Sekretariat DPRD Provinsi Kalimantan Selatan/ RRepresentative Secretary of Kalimantan Selatan Province

**Tabel**  
**Table** 2.2.4**Daftar Kegiatan DPRD Provinsi Kalimantan Selatan, 2020**  
**Provincial Legislatif Council Activities, 2020**

<b>Kegiatan</b> <b>Activity</b>	<b>Frekuensi</b> <b>Frequency</b>
(1)	(2)
<b>Rapat-rapat</b>	
1. Rapat Paripurna Dewan	30
2. Rapat Paripurna Istimewa	0
3. Rapat Fraksi-fraksi	192
4. Rapat Badan Musyawarah	20
5. Rapat Badan Anggaran	10
6. Rapat Kerja/Dengar Pendapat	192
7. Rapat Komisi (I, II, III, Dan IV)	240
<b>Surat-surat</b>	
1. Surat Masuk	1928
2. Surat Keluar	1327
<b>Produk Yang Dihasilkan</b>	
1. Keputusan Pimpinan Dewan	37
2. Keputusan DPRD	30
3. Peraturan Daerah/Persetujuan DPRD	6

Sumber/Source: Sekretariat DPRD Provinsi Kalimantan Selatan/ *R*Representative Secretary of Kalimantan Selatan Province

## 2.3 SUMBER DAYA MANUSIA HUMAN RESOURCES

**Tabel 2.3.1** Jumlah Pegawai Negeri Sipil Menurut Kabupaten/ Kota dan Jenis Kelamin di Provinsi Kalimantan Selatan, Desember 2019 dan Desember 2020  
*Number of Civil Servants by Regency/City and Sex in Kalimantan Selatan Province, Desember 2019 and Desember 2020*

Kabupaten/Kota Regency/Municipality	2019		Jumlah Total
	Laki-laki Male	Perempuan Female	
(1)	(2)	(3)	(4)
<i>Kabupaten/Regency</i>			
1. Tanah Laut	2 298	2 811	5 109
2. Kotabaru	2 416	2 083	4 499
3. Banjar	2 896	3 906	6 802
4. Barito Kuala	2 404	2 360	4 764
5. Tapin	1 824	2 048	3 872
6. Hulu Sungai Selatan	1 997	2 395	4 392
7. Hulu Sungai Tengah	1 908	2 191	4 099
8. Hulu Sungai Utara	1 911	2 326	4 237
9. Tabalong	2 072	2 406	4 478
10. Tanah Bumbu	2 105	2 117	4 222
11. Balangan	1 574	1 511	3 085
Pemerintah Provinsi	5 885	5 656	11 541
<i>Kota/Municipality</i>			
1. Banjarmasin	2 054	3 693	5 747
2. Banjarbaru	1 334	2 453	3 787
<b>Kalimantan Selatan</b>	<b>32 678</b>	<b>37 956</b>	<b>70 634</b>

Lanjutan Tabel/*Continued Table 2.3.1*

Kabupaten/Kota <i>Regency/Municipality</i>	2020		
	Laki-laki <i>Male</i>	Perempuan <i>Female</i>	Jumlah <i>Total</i>
(1)	(5)	(6)	(7)
<i>Kabupaten/Regency</i>			
1. Tanah Laut	2 143	2 743	4 886
2. Kotabaru	2 300	2 037	4 337
3. Banjar	2 680	3 685	6 365
4. Barito Kuala	2 301	2 319	4 620
5. Tapin	1 802	2 070	3 872
6. Hulu Sungai Selatan	1 930	2 350	4 280
7. Hulu Sungai Tengah	1 858	2 215	4 073
8. Hulu Sungai Utara	1 819	2 284	4 103
9. Tabalong	1 819	2 284	4 103
10. Tanah Bumbu	2 041	2 104	4 145
11. Balangan	1 484	1 464	2 948
Pemerintah Provinsi	5 515	5 484	10 999
<i>Kota/Municipality</i>			
1. Banjarmasin	1 866	3 386	5 252
2. Banjarbaru	1 323	2 529	3 852
<b>Kalimantan Selatan</b>	<b>30 881</b>	<b>36 954</b>	<b>67 835</b>

Sumber/*Source*: Badan Kepegawaian Daerah Provinsi Kalimantan Selatan/ *Regional Personnel Board of Kalimantan Selatan Province*

**Tabel**  
**Table** 2.3.2

**Jumlah Pegawai Negeri Sipil Kabupaten/Kota Menurut  
Jabatan dan Jenis Kelamin di Provinsi Kalimantan Selatan,  
Desember 2019 dan Desember 2020**  
*Number of Regency/Municipality Civil Servants by  
Occupation and Sex in Kalimantan Selatan Province,  
Desember 2019 and Desember 2020*

Jabatan Occupation	2019		Jumlah Total
	Laki-laki Male	Perempuan Female	
(1)	(2)	(3)	(4)
Fungsional Tertentu <i>Specific Functional</i>	14 128	24 368	38 496
Fungsional Umum <i>Staf General Functional</i>	12 411	10 025	22 436
Struktural/ <i>Structural</i>			
Eselon V/ <i>5th Echelon</i>	0	0	0
Eselon IV/ <i>4th Echelon</i>	3 592	2 564	6 156
Eselon III/ <i>3rd Echelon</i>	2 151	941	3 092
Eselon II/ <i>2nd Echelon</i>	394	58	452
Eselon I/ <i>1st Echelon</i>	2	0	2
<b>Jumlah/Total</b>	<b>32 678</b>	<b>37 956</b>	<b>70 634</b>



Lanjutan Tabel/Continued Table 2.3.2

Jabatan Occupation	2020		
	Laki-laki Male	Perempuan Female	Jumlah Total
(1)	(5)	(6)	(7)
Fungsional Tertentu <i>Specific Functional</i>	14 804	25 895	40 699
Fungsional Umum <i>Staf General Functional</i>	10 524	7 776	18 300
Struktural/ <i>Structural</i>			
Eselon V/ <i>5th Echelon</i>	0	0	0
Eselon IV/ <i>4th Echelon</i>	3 627	2 786	6 413
Eselon III/ <i>3rd Echelon</i>	1 570	443	2 013
Eselon II/ <i>2nd Echelon</i>	354	55	409
Eselon I/ <i>1st Echelon</i>	1	0	1
<b>Jumlah/Total</b>	<b>30 880</b>	<b>36 955</b>	<b>67 835</b>

Sumber/Source: Badan Kepegawaisan Daerah Provinsi Kalimantan Selatan/ *Regional Personnel Board of Kalimantan Selatan Province*

**Tabel**  
**Table** 2.3.3

**Jumlah Pegawai Negeri Sipil Kabupaten/Kota Menurut  
Tingkat Pendidikan dan Jenis Kelamin di Provinsi  
Kalimantan Selatan, Desember 2019 dan Desember 2020**  
*Number of Regency/Municipality Civil Servants by  
Educational Level and Sex in Kalimantan Selatan Province,  
Desember 2019 and Desember 2020*

Tingkat Pendidikan <i>Educational Level</i>	2019		
	Laki-laki <i>Male</i>	Perempuan <i>Female</i>	Jumlah <i>Total</i>
(1)	(2)	(3)	(4)
Sampai dengan SD <i>Up to Primary School</i>	607	49	656
SMP/Sederajat <i>General Vocational Junior High School</i>	923	114	1 037
SMA/Sederajat <i>General/Vocational Senior High School</i>	7 011	4 830	11 841
Diploma I, II/Akta I, II <i>Diploma I, II/Akta I, II</i>	2 411	2 782	5 193
Diploma III/Akta III/Sarjana Muda <i>Diploma III/Akta III/Bachelor</i>	2 680	6 396	9 076
Tingkat Sarjana/Doktor/Ph.D <i>University Graduates</i>	19 046	23 785	42 831
<b>Jumlah/Total</b>	<b>32 678</b>	<b>37 956</b>	<b>70 634</b>

Lanjutan Tabel/Continued Table 2.3.3

Tingkat Pendidikan <i>Educational Level</i>	2020		
	Laki-laki <i>Male</i>	Perempuan <i>Female</i>	Jumlah <i>Total</i>
(1)	(5)	(6)	(7)
Sampai dengan SD <i>Up to Primary School</i>	508	42	550
SMP/Sederajat <i>General Vocational Junior High School</i>	953	90	1 043
SMA/Sederajat <i>General/Vocational Senior High School</i>	6 349	4 297	10 646
Diploma I, II/Akta I, II <i>Diploma I, II/Akta I, II</i>	1 924	2 195	4 119
Diploma III/Akta III/Sarjana Muda <i>Diploma III/Akta III/Bachelor</i>	2 715	6 540	9 255
Tingkat Sarjana/Doktor/Ph.D <i>University Graduates</i>	18 432	23 790	42 222
<b>Jumlah/Total</b>	<b>30 881</b>	<b>36 954</b>	<b>67 835</b>

Sumber/Source: Badan Kepegawaisan Daerah Provinsi Kalimantan Selatan/ *Regional Personnel Board of Kalimantan Selatan Province*

**Tabel**  
**Table** 2.3.4

**Jumlah Pegawai Negeri Sipil Kabupaten/Kota Menurut Tingkat Kepangkatan dan Jenis Kelamin di Provinsi Kalimantan Selatan, Desember 2019 dan Desember 2020**  
**Number of Regency/Municipality Civil Servants by Hierarchy and Sex in Kalimantan Selatan Province, Desember 2019 and Desember 2020**

Pangkat/Golongan/Ruang <i>Hierarchy</i>	2019		
	Laki-laki <i>Male</i>	Perempuan <i>Female</i>	Jumlah <i>Total</i>
(1)	(2)	(3)	(4)
1. I/A (Juru Muda)	17	0	17
2. I/B (Juru Muda Tingkat I)	114	11	125
3. I/C (Juru)	280	31	311
4. I/D (Juru Tingkat I)	330	21	351
<b>Golongan I/Range I</b>			
5. II/A (Pengatur Muda)	802	196	998
6. II/B (Pengatur Muda Tingkat I)	1 180	783	1 963
7. II/C (Pengatur)	2 178	1 840	4 018
8. II/D (Pengatur Tingkat I)	2 075	1 703	3 778
<b>Golongan II/Range II</b>			
9. III/A (Penata Muda)	3 685	5 845	9 530
10. III/B (Penata Muda Tingkat I)	4 647	7 925	12 572
11. III/C (Penata)	3 836	5 564	9 400
12. III/D (Penata Tingkat I)	4 749	5 352	10 101
<b>Golongan III/Range III</b>			
13. IV/A (Pembina)	6 507	6 700	13 207
14. IV/B (Pembina Tingkat I)	1 857	1 899	3 756
15. IV/C (Pembina Utama Muda)	369	75	444
16. IV/D (Pembina Utama Madya)	38	7	45
17. IV/E (Pembina Utama)	14	4	18
<b>Golongan IV/Range IV</b>			
<b>Jumlah/Total</b>	<b>32 678</b>	<b>37 956</b>	<b>70 634</b>

Lanjutan Tabel/Continued Table 2.3.4

Pangkat/Golongan/Ruang Hierarchy	2020		
	Laki-laki Male	Perempuan Female	Jumlah Total
(1)	(5)	(6)	(7)
1. I/A (Juru Muda)	11	0	11
2. I/B (Juru Muda Tingkat I)	106	9	115
3. I/C (Juru)	212	23	235
4. I/D (Juru Tingkat I)	340	29	369
<b>Golongan I/Range I</b>			
5. II/A (Pengatur Muda)	632	96	728
6. II/B (Pengatur Muda Tingkat I)	1 201	798	1 999
7. II/C (Pengatur)	1 794	1 402	3 196
8. II/D (Pengatur Tingkat I)	2 176	1 717	3 893
<b>Golongan II/Range II</b>			
9. III/A (Penata Muda)	3 223	4 851	8 074
10. III/B (Penata Muda Tingkat I)	4 625	7 924	12 549
11. III/C (Penata)	3 794	5 956	9 750
12. III/D (Penata Tingkat I)	4 740	5 837	10 577
<b>Golongan III/Range III</b>			
13. IV/A (Pembina)	5 559	5 913	11 472
14. IV/B (Pembina Tingkat I)	2 075	2 285	4 360
15. IV/C (Pembina Utama Muda)	338	103	441
16. IV/D (Pembina Utama Madya)	40	7	47
17. IV/E (Pembina Utama)	15	4	19
<b>Golongan IV/Range IV</b>			
<b>Jumlah/Total</b>	<b>30 881</b>	<b>36 954</b>	<b>67 835</b>

Sumber/Source: Badan Kepegawain Daerah Provinsi Kalimantan Selatan/ Regional Personnel Board of Kalimantan Selatan Province

**Tabel**  
**Table** 2.3.5

**Jumlah Pegawai Negeri Sipil Pemerintah Daerah Provinsi  
Menurut Dinas/Instansi Pemerintah dan Jenis Kelamin  
di Provinsi Kalimantan Selatan, Desember 2019 dan  
Desember 2020**  
*Number of Provincial Civil Servants by Agency and Sex  
in Kalimantan Selatan Province, Desember 2019 and  
Desember 2020*

Dinas/Instansi Pemerintahan Government Agencies	2019			2020		
	Laki-laki Male	Perempuan Female	Jumlah Total	Laki-laki Male	Perempuan Female	Jumlah Total
(1)	(2)	(3)	(4)	(5)	(6)	(7)
<b>PNS Daerah Provinsi/Provincial Civil Servant</b>						
Sekretariat Daerah, Asisten, Staf Ahli, Biro, Sekretariat DPRD	276	140	416	275	139	414
Dinas2 dan UPTD/UPPD	4 299	4 217	8 516	3 911	3 977	7 888
Lembaga Teknis	644	333	977	618	312	930
Rumah Sakit	666	966	1 632	711	1 056	1 767
<b>Jumlah/Total</b>	<b>5 885</b>	<b>5 656</b>	<b>11 541</b>	<b>5 515</b>	<b>5 484</b>	<b>10 999</b>

Sumber/Source: Badan Kepegawaisan Daerah Provinsi Kalimantan Selatan/ Regional Personnel Board of Kalimantan Selatan Province

**Tabel**  
**Table 2.3.6**

**Jumlah Pegawai Negeri Sipil Vertikal Menurut Kabupaten/  
Kota dan Jenis Kelamin di Provinsi Kalimantan Selatan,  
Desember 2019 dan Desember 2020**  
*Number of Vertical Civil Servants by Regency/City and  
Sex in Kalimantan Selatan Province, Desember 2019 and  
Desember 2020*

Kabupaten/Kota <i>Regency/Municipality</i>	2019		Jumlah <i>Total</i>
	Laki-laki <i>Male</i>	Perempuan <i>Female</i>	
(1)	(2)	(3)	(4)
<i>Kabupaten/Regency</i>			
1. Tanah Laut	318	265	583
2. Kotabaru	281	135	416
3. Banjar	656	591	1 247
4. Barito Kuala	399	309	708
5. Tapin	288	260	548
6. Hulu Sungai Selatan	463	650	1 113
7. Hulu Sungai Tengah	514	652	1 166
8. Hulu Sungai Utara	592	633	1 225
9. Tabalong	414	393	807
10. Tanah Bumbu	189	111	300
11. Balangan	175	130	305
<i>Kota/Municipality</i>			
1. Banjarmasin	1 799	1 402	3 201
2. Banjarbaru	948	640	1 588
<b>Kalimantan Selatan</b>	<b>7 036</b>	<b>6 171</b>	<b>13 207</b>

Lanjutan Tabel/*Continued Table 2.3.6*

Kabupaten/Kota <i>Regency/Municipality</i>	2020		
	Laki-laki <i>Male</i>	Perempuan <i>Female</i>	Jumlah <i>Total</i>
(1)	(5)	(6)	(7)
<i>Kabupaten/Regency</i>			
1. Tanah Laut	347	282	629
2. Kotabaru	343	148	491
3. Banjar	680	608	1 288
4. Barito Kuala	422	332	754
5. Tapin	313	273	586
6. Hulu Sungai Selatan	486	671	1 157
7. Hulu Sungai Tengah	563	663	1 226
8. Hulu Sungai Utara	618	653	1 271
9. Tabalong	440	403	843
10. Tanah Bumbu	240	146	386
11. Balangan	202	149	351
<i>Kota/Municipality</i>			
1. Banjarmasin	2 087	1 565	3 652
2. Banjarbaru	1 225	887	2 112
<b>Kalimantan Selatan</b>	<b>7 966</b>	<b>6 780</b>	<b>14 746</b>

Sumber/*Source*: Badan Kepegawaian Negara Regional VIII Provinsi Kalimantan Tengah, Kalimantan Timur, dan Kalimantan Selatan/  
*State Personnel Board Regional VIII of Kalimantan Tengah, Kalimantan Timur, and Kalimantan Selatan Province*



**Tabel**  
**Table 2.3.7**

**Jumlah Pegawai Negeri Sipil Vertikal Menurut Jabatan dan Jenis Kelamin di Provinsi Kalimantan Selatan, Desember 2019 dan Desember 2020**  
**Number of Vertical Civil Servants by Occupation and Sex in Kalimantan Selatan Province, Desember 2019 and Desember 2020**

Jabatan Occupation	2019		Jumlah Total
	Laki-laki Male	Perempuan Female	
(1)	(2)	(3)	(4)
Fungsional Tertentu <i>Specific Functional</i>	2 911	3 572	6 483
Fungsional Umum <i>Staf General Functional</i>	3 315	2 264	5 579
Struktural/ <i>Structural</i>			
Eselon V/ <i>5th Echelon</i>	36	54	90
Eselon IV/ <i>4th Echelon</i>	684	252	936
Eselon III/ <i>3rd Echelon</i>	78	27	105
Eselon II/ <i>2nd Echelon</i>	12	2	14
Eselon I/ <i>1st Echelon</i>	0	0	0
<b>Jumlah/Total</b>	<b>7 036</b>	<b>6 171</b>	<b>13 207</b>

Lanjutan Tabel/Continued Table 2.3.7

Jabatan <i>Occupation</i>	2020		
	Laki-laki <i>Male</i>	Perempuan <i>Female</i>	Jumlah <i>Total</i>
(1)	(5)	(6)	(7)
Fungsional Tertentu <i>Specific Functional</i>	3 377	3 787	7 164
Fungsional Umum <i>Staf General Functional</i>	3 813	2 539	6 352
Struktural/ <i>Structural</i>			
Eselon V/ <i>5th Echelon</i>	62	33	95
Eselon IV/ <i>4th Echelon</i>	607	279	886
Eselon III/ <i>3rd Echelon</i>	92	36	128
Eselon II/ <i>2nd Echelon</i>	15	6	21
Eselon I/ <i>1st Echelon</i>	0	0	0
<b>Jumlah/<i>Total</i></b>	<b>7 966</b>	<b>6 680</b>	<b>14 646</b>

Sumber/*Source*: Badan Kepegawaian Negara Regional VIII Provinsi Kalimantan Tengah, Kalimantan Timur, dan Kalimantan Selatan/  
*State Personnel Board Regional VIII of Kalimantan Tengah, Kalimantan Timur, and Kalimantan Selatan Province*

**Tabel**  
**Table 2.3.8**

**Jumlah Pegawai Negeri Sipil Vertikal Menurut Tingkat Pendidikan dan Jenis Kelamin di Provinsi Kalimantan Selatan, Desember 2019 dan Desember 2020**  
**Number of Vertical Civil Servants by Educational Level and Sex in Kalimantan Selatan Province, Desember 2019 and Desember 2020**

Tingkat Pendidikan <i>Educational Level</i>	2019		
	Laki-laki <i>Male</i>	Perempuan <i>Female</i>	Jumlah <i>Total</i>
(1)	(2)	(3)	(4)
Sampai dengan SD <i>Up to Primary School</i>	56	8	64
SMP/Sederajat <i>General Vocational Junior High School</i>	62	13	75
SMA/Sederajat <i>General/Vocational Senior High School</i>	1 810	917	2 727
Diploma I, II/Akta I, II <i>Diploma I, II/Akta I, II</i>	211	99	310
Diploma III/Akta III/Sarjana Muda <i>Diploma III/Akta III/Bachelor</i>	283	178	461
Tingkat Sarjana/Doktor/Ph.D <i>University Graduates</i>	4 614	4 956	9 570
<b>Jumlah/Total</b>	<b>7 036</b>	<b>6 171</b>	<b>13 207</b>

Lanjutan Tabel/*Continued Table 2.3.8*

Tingkat Pendidikan <i>Educational Level</i>	2020		
	Laki-laki <i>Male</i>	Perempuan <i>Female</i>	Jumlah <i>Total</i>
(1)	(5)	(6)	(7)
Sampai dengan SD <i>Up to Primary School</i>	60	7	67
SMP/Sederajat <i>General Vocational Junior High School</i>	60	10	70
SMA/Sederajat <i>General/Vocational Senior High School</i>	1 923	935	2 858
Diploma I, II/Akta I, II <i>Diploma I, II/Akta I, II</i>	247	112	359
Diploma III/Akta III/Sarjana Muda <i>Diploma III/Akta III/Bachelor</i>	349	137	486
Tingkat Sarjana/Doktor/Ph.D <i>University Graduates</i>	5 327	5 479	10 806
<b>Jumlah/Total</b>	<b>7 966</b>	<b>6 680</b>	<b>14 646</b>

Sumber/*Source*: Badan Kepegawaian Negara Regional VIII Provinsi Kalimantan Tengah, Kalimantan Timur, dan Kalimantan Selatan/  
*State Personnel Board Regional VIII of Kalimantan Tengah, Kalimantan Timur, and Kalimantan Selatan Province*

**Tabel**  
**Table** 2.3.9

**Jumlah Pegawai Negeri Sipil Vertikal Menurut Tingkat  
Kepangkatan dan Jenis Kelamin di Provinsi Kalimantan  
Selatan, Desember 2019 dan Desember 2020**  
*Number of Vertical Civil Servants by Hierarchy and Sex  
in Kalimantan Selatan Province, Desember 2019 and  
Desember 2020*

Pangkat/Golongan/Ruang Hierarchy	2019		
	Laki-laki Male	Perempuan Female	Jumlah Total
(1)	(2)	(3)	(4)
1. I/A (Juru Muda)	10	1	11
2. I/B (Juru Muda Tingkat I)	11	2	13
3. I/C (Juru)	21	3	24
4. I/D (Juru Tingkat I)	17	3	20
<b>Golongan I/Range I</b>			
5. II/A (Pengatur Muda)	481	71	552
6. II/B (Pengatur Muda Tingkat I)	247	138	385
7. II/C (Pengatur)	422	212	634
8. II/D (Pengatur Tingkat I)	457	263	720
<b>Golongan II/Range II</b>			
9. III/A (Penata Muda)	1 011	990	2 001
10. III/B (Penata Muda Tingkat I)	1 220	1 208	2 428
11. III/C (Penata)	1 065	1 319	2 384
12. III/D (Penata Tingkat I)	1 119	1 036	2 155
<b>Golongan III/Range III</b>			
13. IV/A (Pembina)	756	826	1 582
14. IV/B (Pembina Tingkat I)	139	88	227
15. IV/C (Pembina Utama Muda)	25	4	29
16. IV/D (Pembina Utama Madya)	15	3	18
17. IV/E (Pembina Utama)	20	4	24
<b>Golongan IV/Range IV</b>			
<b>Jumlah/Total</b>	<b>7 036</b>	<b>6 171</b>	<b>13 207</b>

Lanjutan Tabel/*Continued Table 2.3.9*

Pangkat/Golongan/Ruang <i>Hierarchy</i>	2020		
	Laki-laki <i>Male</i>	Perempuan <i>Female</i>	Jumlah <i>Total</i>
(1)	(5)	(6)	(7)
1. I/A (Juru Muda)	2	1	3
2. I/B (Juru Muda Tingkat I)	20	1	21
3. I/C (Juru)	15	1	16
4. I/D (Juru Tingkat I)	24	5	29
<b>Golongan I/Range I</b>			
5. II/A (Pengatur Muda)	515	79	594
6. II/B (Pengatur Muda Tingkat I)	283	141	424
7. II/C (Pengatur)	408	197	605
8. II/D (Pengatur Tingkat I)	507	313	820
<b>Golongan II/Range II</b>			
9. III/A (Penata Muda)	1 136	1 072	2 208
10. III/B (Penata Muda Tingkat I)	1 304	1 201	2 505
11. III/C (Penata)	1 202	1 432	2 634
12. III/D (Penata Tingkat I)	1 291	1 132	2 423
<b>Golongan III/Range III</b>			
13. IV/A (Pembina)	968	1 047	2 015
14. IV/B (Pembina Tingkat I)	194	137	331
15. IV/C (Pembina Utama Muda)	44	13	57
16. IV/D (Pembina Utama Madya)	28	4	32
17. IV/E (Pembina Utama)	25	4	29
<b>Golongan IV/Range IV</b>			
<b>Jumlah/Total</b>	<b>7 966</b>	<b>6 780</b>	<b>14 746</b>

Sumber/*Source*: Badan Kepegawaian Negara Regional VIII Provinsi Kalimantan Tengah, Kalimantan Timur, dan Kalimantan Selatan/  
*State Personnel Board Regional VIII of Kalimantan Tengah, Kalimantan Timur, and Kalimantan Selatan Province*

**Tabel**  
**Table** 2.3.10

**Jumlah Pegawai Negeri Sipil Vertikal Provinsi Menurut Dinas/Instansi Pemerintah dan Jenis Kelamin di Provinsi Kalimantan Selatan, Desember 2019 dan Desember 2020**  
**Number of Vertical Civil Servants by Agency and Sex in Kalimantan Selatan Province, Desember 2019 and Desember 2020**

Dinas/Instansi Pemerintahan <i>Government Agencies</i>	2019			2020		
	Laki-laki <i>Male</i>	Perempuan <i>Female</i>	Jumlah <i>Total</i>	Laki-laki <i>Male</i>	Perempuan <i>Female</i>	Jumlah <i>Total</i>
(1)	(2)	(3)	(4)	(5)	(6)	(7)
<b>PNS Vertikal/ Vertical Civil Servant</b>						
1. Badan Kepegawaian Negara	63	48	111	62	47	109
2. Badan Kependudukan dan Keluarga Berencana Nasional	179	240	419	167	247	414
3. Badan Meteorologi, Klimatologi dan Geofisika	4	2	6	18	9	27
4. Badan Narkotika Nasional	4	5	9	11	10	21
5. Badan Nasional Penempatan Perlindungan TKI	2	1	3	1	1	2
6. Badan Pemeriksa Keuangan	56	40	96	56	43	99
7. Badan Pengawas Obat dan Makanan	38	65	103	36	64	100
8. Badan Pengawasan Keuangan dan Pembangunan	60	27	87	73	33	106
9. Badan Pusat Statistik	166	141	307	236	163	399
10. Kejaksaan Agung	295	125	420	347	147	494
11. Kementerian Agama	3 556	4 240	7 796	3.625	4.376	8.001
12. Kementerian Agraria dan Tata Ruang/Badan Pertanahan Nasional	137	121	258	197	151	348
13. Kementerian Desa, Pembangunan Daerah Tertinggal dan Transmigrasi	1	1	2	2	1	3
14. Kementerian Hukum dan Hak Asasi Manusia	958	232	1 190	1.023	254	1.277
15. Kementerian Kelautan dan Perikanan	11	10	21	50	24	74
16. Kementerian Kesehatan	15	23	38	102	128	230
17. Kementerian Keuangan	336	76	412	496	106	602
18. Kementerian Komunikasi dan Informasi	29	8	37	37	7	44
19. Kementerian Lingkungan Hidup dan Kehutanan	207	80	287	199	83	282

Lanjutan Tabel/*Continued Table* 2.3.10

Dinas/Instansi Pemerintahan <i>Government Agencies</i>	2019			2020		
	Laki-laki <i>Male</i>	Perempuan <i>Female</i>	Jumlah <i>Total</i>	Laki-laki <i>Male</i>	Perempuan <i>Female</i>	Jumlah <i>Total</i>
(1)	(2)	(3)	(4)	(5)	(6)	(7)
20. Kementerian Pariwisata		1	1	-	1	1
21. Kementerian Pekerjaan Umum dan Perumahan Rakyat	29	9	38	42	10	52
22. Kementerian Pendidikan dan Kebudayaan	3	2	5	4	2	6
23. Kementerian Perdagangan	5	2	7	12	5	17
24. Kementerian Perhubungan	140	26	166	159	32	191
25. Kementerian Perindustrian	10	12	22	17	19	36
26. Kementerian Pertahanan	120	82	202	120	83	203
27. Kementerian Pertanian	220	143	363	237	145	382
28. Kementerian Riset, Teknologi, dan Pendidikan Tinggi <sup>1</sup>	12	6	18	0	0	0
29. Kementerian Sosial	3	4	7	28	20	48
30. Kepolisian Negara	140	218	358	187	272	459
31. Mahkamah Agung RI	231	180	411	403	286	689
32. Setjen Komisi Pemilihan Umum	6	1	7	19	11	30
<b>Jumlah/Total</b>	<b>7 036</b>	<b>6 171</b>	<b>13 207</b>	<b>7.966</b>	<b>6.780</b>	<b>14.746</b>

Catatan/Note: <sup>1</sup>Berdasarkan Perpres pada 27 Desember 2019, Kemenristekdikti berubah menjadi Kemenristek, sedangkan Dikti kembali bergabung dengan Kemendikbud. Tidak terdapat perwakilan Kemenristek di Provinsi Kalimantan Selatan/  
Based on the Presidential Decree on 27 December 2019, Kemenristekdikti changed to Kemenristek, while Dikti rejoined the Ministry of Education and Culture. There is no representative of the Ministry of Research and Technology in South Kalimantan Province

Sumber/Source: Badan Kepegawaian Negara Regional VIII Provinsi Kalimantan Tengah, Kalimantan Timur, dan Kalimantan Selatan/  
State Personnel Board Regional VIII of Kalimantan Tengah, Kalimantan Timur, and Kalimantan Selatan Province



## 2.4 KEUANGAN DAERAH GOVERNMENT FINANCE

**Tabel 2.4.1** Realisasi Pendapatan Pemerintah Provinsi Kalimantan Selatan Menurut Jenis Pendapatan (ribu rupiah), 2016-2020  
*Actual Provincial Government Revenues of Kalimantan Selatan Province by Kind of Revenues (thousand rupiahs), 2016- 2020*

Jenis Pendapatan/Kind of Revenues	2016	2017	2018
(1)	(2)	(3)	(4)
<b>1. Pendapatan Asli Daerah (PAD)/Regional Revenue</b>	<b>2 499 530 556</b>	<b>2 848 892 105</b>	<b>3 557 316 629</b>
1.1 Pajak Daerah/Regional Tax	1 867 418 431	2 231 848 167	2 816 261 396
1.2 Retribusi Daerah/Regional Retribution	27 535 065	25 279 466	27 822 491
1.3 Hasil Perusahaan Milik Daerah dan Pengelolaan Kekayaan Daerah yang Dipisahkan/Regional-Owned Company Revenue and Separated Management of Regional Wealth	45 765 385	45 921 198	52 254 185
1.4 Lain-lain PAD yang Sah/Other Regional Revenue	558 811 675	545 843 274	660 978 557
<b>2. Dana Perimbangan/Balance Funds</b>	<b>2 095 330 205</b>	<b>2 712 223 931</b>	<b>2 986 689 752</b>
2.1 Bagi Hasil Pajak/Tax Sharing Revenue	209 216 036	635 201 531	169 920 751
2.2 Bagi Hasil Bukan Pajak/Sumber Daya Alam/Non-Tax Sharing Revenue/Natural Resources	835 291 936		762 758 179
2.3 Dana Alokasi Umum/General Allocation Fund	779 517 454	1 106 532 187	1 118 213 289
2.4 Dana Alokasi Khusus/Special Allocation Fund	271 304 779	970 490 213	935 797 533
<b>3. Lain-lain Pendapatan yang Sah/Other Revenue</b>	<b>623 250 474</b>	<b>43 872 138</b>	<b>48 636 616</b>
3.1 Pendapatan Hibah/Grant	...	36 372 138	35 886 616
3.2 Dana Darurat/Emergency Fund	...	0	0
3.3 Dana Bagi Hasil Pajak dari Provinsi dan Pemerintah Daerah Lainnya/Tax Sharing Revenue from Provincial and Other Regional Governments	...	0	0
3.4 Dana Penyesuaian dan Otonomi Daerah/Regional Adjustment and Autonomy Fund	...	7 500 000	12 750 000
3.5 Bantuan Keuangan dari Provinsi atau Pemerintah Daerah Lainnya/Financial Assistance from Provincial or Other Regional Governments	...	0	0
3.6 Lainnya/Others	...	0	0
<b>Jumlah/Total</b>	<b>5 579 393 303</b>	<b>5 604 988 174</b>	<b>6 592 642 997</b>

Lanjutan Tabel/*Continued Table 2.4.1*

Jenis Pendapatan/ <i>Kind of Revenues</i>	2019	2020
(1)	(5)	(6)
<b>1. Pendapatan Asli Daerah (PAD)/<i>Regional Revenue</i></b>	<b>3 503 912 280</b>	<b>2 940 506 370</b>
1.1 Pajak Daerah/ <i>Regional Tax</i>	2 765 968 006	2 214 729 199
1.2 Retribusi Daerah/ <i>Regional Retribution</i>	39 663 486	22 077 561
1.3 Hasil Perusahaan Milik Daerah dan Pengelolaan Kekayaan Daerah yang Dipisahkan/ <i>Regional-Owned Company Revenue and Separated Management of Regional Wealth</i>	23 786 440	35 144 578
1.4 Lain-lain PAD yang Sah/ <i>Other Regional Revenue</i>	674 494 348	668 555 032
<b>2. Dana Perimbangan/<i>Balance Funds</i></b>	<b>3 145 120 774</b>	<b>3 300 397 396</b>
2.1 Bagi Hasil Pajak/ <i>Tax Sharing Revenue</i>	131 615 429	192 688 521
2.2 Bagi Hasil Bukan Pajak/Sumber Daya Alam/ <i>Non-Tax Sharing Revenue/Natural Resources</i>	714 358 337	1 034 304 225
2.3 Dana Alokasi Umum/ <i>General Allocation Fund</i>	1 188 146 871	1 091 037 011
2.4 Dana Alokasi Khusus/ <i>Special Allocation Fund</i>	1 111 000 137	982 367 640
<b>3. Lain-lain Pendapatan yang Sah/<i>Other Revenue</i></b>	<b>112 839 782</b>	<b>84 743 334</b>
3.1 Pendapatan Hibah/ <i>Grant</i>	57 321 393	84 743 334
3.2 Dana Darurat/ <i>Emergency Fund</i>	0	0
3.3 Dana Bagi Hasil Pajak dari Provinsi dan Pemerintah Daerah Lainnya/ <i>Tax Sharing Revenue from Provincial and Other Regional Governments</i>	0	0
3.4 Dana Penyesuaian dan Otonomi Daerah/ <i>Regional Adjustment and Autonomy Fund</i>	55 518 389	0
3.5 Bantuan Keuangan dari Provinsi atau Pemerintah Daerah Lainnya/ <i>Financial Assistance from Provincial or Other Regional Governments</i>	0	0
3.6 Lainnya/ <i>Others</i>	0	0
<b>Jumlah/<i>Total</i></b>	<b>13 523 745 673</b>	<b>12 651 294 200</b>

Sumber/*Source*: Badan Keuangan Daerah Provinsi Kalimantan Selatan/ *Finance Agency of South Kalimantan Province*

**Tabel**  
**Table** 2.4.2

**Realisasi Belanja Pemerintah Provinsi Kalimantan Selatan Menurut Jenis Belanja (ribu rupiah), 2017-2020**  
**Actual Provincial Government Expenditures of Kalimantan Selatan Province by Kind of Expenditures (thousand rupiahs), 2017-2020**

Jenis Pendapatan <i>Kind of Revenues</i>	2017	2018
(1)	(2)	(3)
<b>1. Belanja Tidak Langsung/<i>Indirect Expenditure</i></b>	<b>2 934 445 697</b>	<b>3 192 955 364</b>
1.1 Belanja Pegawai/ <i>Employee Expenditure</i>	1 299 685 855	1 356 497 539
1.2 Belanja Bunga/ <i>Interest Expenditure</i>	0	0
1.3 Belanja Subsidi/ <i>Subsidy Expenditure</i>	0	0
1.4 Belanja Hibah/ <i>Grant Expenditure</i>	580 115 516	585 988 964
1.5 Belanja Bantuan Sosial/ <i>Social Aid Expenditures</i>	0	0
1.6 Belanja Bagi Hasil kepada Provinsi/Kabupaten/ Kota/ <i>Sharing Expenditure for Provinces/Regencies/ Municipalities</i>	1 052 550 446	1 247 332 868
1.7 Belanja Bantuan Keuangan kepada Provinsi/ Kabupaten/Kota dan Pemerintah Desa/ <i>Social Aid Expenditures for Provinces/Regencies/Municipalities and Village Governments</i>	1 971 328	3 135 994
1.8 Belanja Tidak Terduga/ <i>Unexpected Expenditures</i>	122 552	0
<b>2. Belanja Langsung/<i>Direct Expenditures</i></b>	<b>2 931 130 643</b>	<b>2 889 532 608</b>
2.1 Belanja Pegawai/ <i>Employee Expenditure</i>	181 704 868	344 401 850
2.2 Belanja Barang dan Jasa/ <i>Goods and Services Expenditure</i>	1 361 416 861	1 427 934 016
2.3 Belanja Modal/ <i>Capital Expenditure</i>	1 388 008 914	1 117 196 742
<b>Jumlah/<i>Total</i></b>	<b>5 865 576 340</b>	<b>6 082 487 973</b>

Lanjutan Tabel/*Continued Table 2.4.2*

Jenis Pendapatan <i>Kind of Revenues</i>	2019	2020
(1)	(4)	(5)
<b>1. Belanja Tidak Langsung/<i>Indirect Expenditure</i></b>	<b>3 487 740 530</b>	<b>3 873 077 696</b>
1.1 Belanja Pegawai/ <i>Employee Expenditure</i>	1 378 601 187	1 504 828 110
1.2 Belanja Bunga/ <i>Interest Expenditure</i>	0	0
1.3 Belanja Subsidi/ <i>Subsidy Expenditure</i>	0	0
1.4 Belanja Hibah/ <i>Grant Expenditure</i>	633 872 234	814 656 280
1.5 Belanja Bantuan Sosial/ <i>Social Aid Expenditures</i>	0	0
1.6 Belanja Bagi Hasil kepada Provinsi/Kabupaten/ Kota/ <i>Sharing Expenditure for Provinces/Regencies/ Municipalities</i>	1 473 131 114	1 243 584 303
1.7 Belanja Bantuan Keuangan kepada Provinsi/ Kabupaten/Kota dan Pemerintah Desa/ <i>Social Aid Expenditures for Provinces/Regencies/Municipalities and Village Governments</i>	2 135 995	0
1.8 Belanja Tidak Terduga/ <i>Unexpected Expenditures</i>	0	310 009 003
<b>2. Belanja Langsung/<i>Direct Expenditures</i></b>	<b>3 552 597 190</b>	<b>3 620 114 670</b>
2.1 Belanja Pegawai/ <i>Employee Expenditure</i>	383 383 822	1 504 828 110
2.2 Belanja Barang dan Jasa/ <i>Goods and Services Expenditure</i>	1 673 621 142	1 362 007 540
2.3 Belanja Modal/ <i>Capital Expenditure</i>	1 495 592 226	753 279 019
<b>Jumlah/<i>Total</i></b>	<b>7 040 337 720</b>	<b>7 493 192 365</b>

Sumber/*Source*: Badan Keuangan Daerah Provinsi Kalimantan Selatan/ *Finance Agency of South Kalimantan Province*

**Tabel**  
**Table 2.4.3**

**Realisasi Pendapatan dan Belanja Pemerintah Daerah  
(ribu rupiah) Menurut Kabupaten/Kota di Provinsi  
Kalimantan Selatan, 2019**  
*Actual Government Revenues and Expenditures (thousand  
rupiahs) by Regency/Municipality of Kalimantan Selatan  
Province, 2019*

Kabupaten/Kota Regency/Municipality	2019	
	Pendapatan Revenues	Belanja Expenditures
(1)	(2)	(3)
<i>Kabupaten/Regency</i>		
1. Tanah Laut	1 864 382 644	1 247 406 582
2. Kotabaru	1 597 963 548	1 400 295 393
3. Banjar	1 894 222 380	1 844 306 171
4. Barito Kuala	1 255 840 918	1 275 750 750
5. Tapin	1 405 053 750	1 118 883 633
6. Hulu Sungai Selatan	1 494 259 423	1 406 270 395
7. Hulu Sungai Tengah	1 199 563 794	982 304 441
8. Hulu Sungai Utara	1 268 511 656	1 238 750 030
9. Tabalong	1 560 539 299	1 538 184 232
10. Tanah Bumbu	2 011 902 864	1 867 022 439
11. Balangan	1 514 186 125	1 356 599 928
<i>Kota/Municipality</i>		
1. Banjarmasin	1 653 727 183	1 746 381 848
2. Banjarbaru	1 100 651 982	1 150 549 652
<b>Kalimantan Selatan</b>	<b>6 761 872 836</b>	<b>7 040 337 720</b>

Catatan/Note: APBD/Regional Budget

Sumber/Source: Survei Statistik Keuangan Daerah/Regional Financial Statistics Survey

Badan Keuangan Daerah Provinsi Kalimantan Selatan/ Finance Agency of South Kalimantan Province

**Tabel 2.4.4 Target dan Realisasi Penerimaan Pajak Daerah Tingkat I Menurut Jenisnya (ribu rupiah), 2020**  
**Target and Actual of First Stage Regional Tax Receipts by Kind (thousand rupiahs), 2020**

Jenis Pajak Type of Tax	Target/ Target	Realisasi/ Actual
(1)	(2)	(3)
PKB - Pajak Kendaraan Bermotor/ <i>Tax on Motorized Vehicles</i>	694 000 000	713 178 219
KA3 - Pajak Kendaraan Angkutan Atas Air/ <i>Tax on Waterways Transport</i>	0	0
BBNKB – Biaya Balik Nama Kendaraan Bermotor/ <i>Motorized Vehicles Ownership Transfer Duties</i>	482 357 200	354 571 290
BBNKA3 - Biaya Balik Nama Alat Angkutan Air/ <i>Waterways Transport Ownership Transfer Duties</i>	0	0
PBBKB - Pajak Bahan Bakar Kendaraan Bermotor/ <i>Tax on Waterways Transport</i>	1 070 000 000	917 410 484
Pajak Air Permukaan/ <i>Tax on Upperground Water</i>	4 000 000	4 414 761
Pajak Rokok/ <i>Tax on Cigarette</i>	275 000 000	225 154 445
<b>Jumlah/Total</b>	<b>2 525 357 200</b>	<b>2 214 729 199</b>

Sumber/Source: Badan Keuangan Daerah Provinsi Kalimantan Selatan/ *Finance Agency of South Kalimantan Province*

**Tabel** 2.4.5 **Target dan Realisasi Hasil Pengelolaan Kekayaan Daerah yang Dipisahkan Menurut Jenisnya (ribu rupiah), 2020**  
**Table** **Target and Actual of Separate Regional Wealth Management Result by Kind (thousand rupiahs), 2020**

Jenis Penerimaan <i>Kind of Receipt</i>	Target <i>Target</i>	Realisasi <i>Actual</i>
(1)	(2)	(3)
1. Laba atas Penyertaan Modal BUMD/ <i>Net Profit of Local Government Enterprise</i>	34 678 685	34 479 332
1.1 Bank Pembangunan Daerah/ <i>Net Profit of Regional Development Bank</i>	30 954 361	30 954 361
1.2 PD Bangun Banua	750 000	534 747
1.3 Bagi Hasil Atas Penyertaan Modal Koperasi	200 000	264 422
1.4 Asuransi Askrida	600 000	139 948
1.5 Deviden PDAM	2 974 324	2 974 324
1.6 Jamkrida	-	15 900
2. Bagian Laba Atas Penyerahan Modal pada Perusahaan Milik Swasta	665 245	665 245
2.1 BPR	300 000	260 876
3. Lain-lain Pendapatan Asli Daerah / <i>Others</i>	-	-
3.1 Hasil Penjualan Aset Daerah yang Tidak Dipisahkan	142 150	187 075
3.2 Jasa Giro	39 000 000	39 000 000
3.3 Pendapatan Bunga	5 000 000	6 955 974
3.4 Pendapatan Denda Atas Keterlambatan Pelaksanaan Pekerjaan dan Penyerahan Barang	-	2 102 005
3.5 Pendapatan Denda Pajak	15 000 000	12 734 395
3.6 Pendapatan Denda Retribusi	-	-
3.7 Pendapatan Hasil Eksekusi Atas Jaminan	-	-
3.8 Pendapatan dari Pengembalian	-	-
3.9 Pendapatan dari Angsuran / Cicilan Penjualan	-	-
3.10 Pendapatan BLUD RSUD Ulin	337 801 475	383 923 196
3.11 Pendapatan BLUD RSU Ansari Saleh	98 783 275	54 180 599
3.12 Pendapatan BLUD RSJ Sambang Lihum	20 694 822	18 075 861
3.13 Penerimaan dari Dinas-Dinas	-	1 483 563
<b>Jumlah/Total</b>	<b>587 544 337</b>	<b>588 931 823</b>

Sumber/Source: Badan Keuangan Daerah Provinsi Kalimantan Selatan / Finance Agency of South Kalimantan Province

# BAB 3

## PENDUDUK DAN KETENAGAKERJAAN

### POPULATION AND EMPLOYMENT

**Tingkat Pengangguran Terbuka (TPT)**  
*Unemployment Rate (UR)*

**4,74**

Kalimantan Selatan, 2020

**Tingkat Partisipasi Angkatan Kerja (TPAK)**  
*Labor Force Participation Rate (LFPR)*

**69,33**

Kalimantan Selatan, 2020

**Jumlah Penduduk**  
*Total Population*

Kalimantan Selatan, 2020

**4,073**

*juta jiwa/ milion people*

**Kepadatan Penduduk**  
*Population Density*

**105.14**

*Penduduk per km/*

*Population per sq. km*



**Banjarmasin,**  
Kabupaten/ Kota Terpadat dan  
Terbanyak Penduduknya

*The densest and the most populous  
Regency/ Municipality*





**PENJELASAN TEKNIS****TECHNICAL NOTES**

1. Sumber utama data kependudukan adalah sensus penduduk yang dilaksanakan setiap sepuluh tahun sekali. Sensus penduduk telah dilaksanakan sebanyak enam kali sejak Indonesia merdeka, yaitu tahun 1961, 1971, 1980, 1990, 2000, dan 2010. Di dalam sensus penduduk, pencacahan dilakukan terhadap seluruh penduduk yang berdomisili di wilayah teritorial Indonesia termasuk warga negara asing kecuali anggota korps diplomatik negara sahabat beserta keluarganya. Metode pengumpulan data dalam sensus dilakukan dengan wawancara antara petugas sensus dengan responden dan juga melalui *e-census*. Pencatatan penduduk menggunakan konsep *usual residence*, yaitu konsep di mana penduduk biasa bertempat tinggal. Bagi penduduk yang bertempat tinggal tetap dicacah di mana mereka biasa tinggal, sedangkan untuk penduduk yang tidak bertempat tinggal tetap dicacah di tempat di mana mereka ditemukan petugas sensus pada malam 'Hari Sensus'. Termasuk penduduk yang tidak bertempat tinggal tetap adalah tuna wisma, awak kapal berbendera Indonesia, penghuni perahu/rumah apung, masyarakat terpencil/terasing, dan pengungsi. Bagi
1. *The main source of demographic data is population census, which is conducted every ten years. Population Census has been conducted six times since Indonesia's independence: 1961, 1971, 1980, 1990, 2000, and 2010. The population census enumerates all residents who domicile in the entire territory of Indonesia including foreign citizens except the diplomatic corps members and their families. The method of data collection in a population census involves interviewing respondents and conducting e-census. Enumeration of the population uses the concept of "usual residence", which is the concept of "places where people usually live". De jure was applied to the permanent residents, while de facto was applied to non-permanent residents. The permanent residents were enumerated in place where they normally live, the non-permanent residents were enumerated where they were found by the enumerators, on the night of 'Census Date'. The non permanent residents include homeless people, ship crew, boat people, remote area community, and internally displaced persons. Those who had permanent residence and had been travelling away from their home for six months or more were not enumerated in their permanent*

mereka yang mempunyai tempat tinggal tetap dan sedang bepergian ke luar wilayah lebih dari enam bulan, tidak dicacah di tempat tinggalnya, tetapi dicacah di tempat tujuannya. Untuk tahun yang tidak dilaksanakan sensus penduduk, data kependudukan diperoleh dari hasil proyeksi merupakan suatu perhitungan ilmiah yang didasarkan pada asumsi dari komponen-komponen perubahan penduduk, yaitu kelahiran, kematian, dan migrasi. Proyeksi penduduk Indonesia 2010–2035 menggunakan data dasar penduduk hasil SP2010.

*place, but in the place where they were during the census. For the periods where the population census is not conducted, population projection is done to estimate population during those years. The population projection is an estimate based on the demographic components, such as birth, death, and migration. Indonesia's 2010–2035 population projection used the 2010 Population Census as the base population.*

2. Penduduk Indonesia adalah semua orang yang berdomisili di wilayah teritorial Indonesia selama 6 bulan atau lebih dan atau mereka yang berdomisili kurang dari 6 bulan tetapi bertujuan menetap.
  3. Laju pertumbuhan penduduk adalah angka yang menunjukkan persentase penambahan penduduk dalam jangka waktu tertentu.
  4. Kepadatan penduduk adalah rasio banyaknya penduduk per kilometer persegi.
  5. Rasio jenis kelamin adalah perbandingan antara penduduk laki-laki dan penduduk
2. *The population of Indonesia are all residents of the entire territory of Indonesia who have stayed for six months or longer, and those who intended to stay more than six months even though their length of stay is less than six months.*
  3. *The growth rate of population is the number that show percentage of population growth within a specified period.*
  4. *Population density is ratio of population per square kilometer.*
  5. *Sex ratio is the ratio of males population to females population in a given area and time, usually*

perempuan pada suatu wilayah dan waktu tertentu. Biasanya dinyatakan dengan banyaknya penduduk laki-laki untuk 100 penduduk perempuan.

*expressed as the number of males for every 100 females.*

6. Distribusi penduduk adalah pola persebaran penduduk di suatu wilayah, baik berdasarkan batas-batas geografis maupun berdasarkan batas-batas administrasi pemerintahan.
  7. Komposisi penduduk adalah pola persebaran penduduk menurut karakteristiknya, contoh: penduduk menurut kelompok umur, penduduk menurut jenis kelamin
  8. Rumah tangga adalah seseorang atau sekelompok orang yang mendiami sebagian atau seluruh bangunan fisik/sensus dan biasanya tinggal bersama serta pengelolaan makan dari satu dapur. Yang dimaksud makan dari satu dapur adalah jika pengurusan kebutuhan sehari-harinya dikelola bersama-sama menjadi satu.
  9. Anggota rumah tangga adalah semua orang yang biasanya bertempat tinggal di suatu rumah tangga, baik yang berada di rumah pada waktu pencacahan maupun yang sementara tidak ada.
6. *Population distribution is the pattern of population distribution in an area, either by geographic boundaries or by government administrative boundaries.*
  7. *Population composition is the pattern of population distribution by its characteristics, example: population by age group, population by sex*
  8. *Household is an individual or group of people living in a physical/census building unit or part of it and usually commit on a common provision for food and other essentials of living. Common provision for food means one organising daily needs for all of household members.*
  9. *Household member are those who usually lives in a household regardless of their location at the time of enumeration.*

10. Rata-rata anggota rumah tangga adalah angka yang menunjukkan rata-rata jumlah anggota rumah tangga per rumah tangga.
  11. Istilah migrasi seumur hidup disebut bila provinsi tempat tinggal seseorang pada saat pencacahan berbeda dengan provinsi tempat lahirnya.
  12. Istilah migrasi risen disebut bila provinsi tempat tinggal seseorang pada saat pencacahan berbeda dengan provinsi tempat tinggalnya 5 tahun yang lalu.
  13. Penduduk usia kerja adalah penduduk yang berumur 15 tahun ke atas.
  14. Angkatan kerja adalah penduduk usia kerja (15 tahun ke atas) yang bekerja, punya pekerjaan namun sementara tidak bekerja, dan pengangguran.
  15. Bekerja adalah kegiatan ekonomi yang dilakukan oleh seseorang dengan maksud memperoleh atau membantu memperoleh pendapatan atau keuntungan dan lamanya bekerja paling sedikit 1 jam secara terus menerus dalam seminggu yang lalu (termasuk pekerja keluarga tanpa upah yang membantu dalam suatu usaha/kegiatan ekonomi).
  16. Jumlah jam kerja seluruhnya
10. *Average household size is the average number of household members per household.*
  11. *Lifetime migration terminology if someone's province of residence at the time of enumeration was different from his/her province of birthplace.*
  12. *Recent migration terminology if someone's province of residence at the time of enumeration was different from his/her province of residence 5 years ago.*
  13. *Working age population is persons of 15 years and over.*
  14. *Labor force or economically active are persons of 15 years and over, who in the previous week were working, temporarily absent from work but having jobs, and unemployment.*
  15. *Working is economic activity conducted by a person and intended to earn income by doing work or helping to do work at least one hour continuously during the reference week (including unpaid family worker/s for any economic activity).*
  16. *Total working hours is the total*

adalah jumlah jam kerja yang digunakan untuk bekerja (tidak termasuk jam kerja istirahat resmi dan jam kerja yang digunakan untuk hal-hal di luar pekerjaan).

*hours spent by an employee to perform all jobs (excluding the time used for other activities which are not classified as work).*

- |  |   |
|--|---|
| <p>17. Lapangan usaha adalah bidang kegiatan dari pekerjaan/tempat bekerja di mana seseorang bekerja. Klasifikasi lapangan usaha mengikuti Klasifikasi Baku Lapangan Usaha Indonesia (KBLI) dalam 1 digit.</p>   | <p>17. <i>Industry is field of a person's activity or establishment. The classification of industries follows the Indonesia Standard Industrial Classification (KBLI) in one digit.</i></p> |
| <p>18. Status pekerjaan adalah kedudukan seseorang dalam unit usaha/kegiatan dalam melakukan pekerjaan.</p>  | <p>18. <i>Employment status is the status of a person at his place of work or establishment where he was employed.</i></p>  |
| <p>19. Berusaha sendiri tanpa dibantu orang lain adalah bekerja atau berusaha dengan menanggung risiko secara ekonomis, yaitu dengan tidak kembalinya ongkos produksi yang telah dikeluarkan dalam rangka usahanya tersebut, serta tidak menggunakan pekerja dibayar maupun pekerja tak dibayar, termasuk yang sifat pekerjaannya memerlukan teknologi atau keahlian khusus.</p> | <p>19. <i>Own-account worker is a person who works at his own risk without assisted by paid per mount worker or unpaid worker include technical job or skill job.</i></p>                   |
| <p>20. Berusaha dibantu buruh tidak tetap/buruh tidak dibayar adalah bekerja atau berusaha atas risiko sendiri, dan menggunakan buruh/pekerja tak dibayar dan atau buruh/pekerja tidak tetap.</p>  | <p>20. <i>Employer assisted by temporary workers/unpaid worker is a person who works at his own risk and assisted by temporary worker/unpaid worker.</i></p>                                |
| <p>21. Berusaha dibantu buruh</p>  | <p>21. <i>Employer assisted by permanent</i></p>  |

tetap/buruh dibayar adalah berusaha atas risiko sendiri dan mempekerjakan paling sedikit satu orang buruh/pekerja tetap yang dibayar.

*workers/paid workers is a person who does his business at her/his own risk at least one assisted by paid permanent worker.*

22. Buruh/karyawan/pegawai adalah seseorang yang bekerja pada orang lain atau instansi/kantor/ perusahaan secara tetap dengan menerima upah/gaji baik berupa uang maupun barang. Buruh yang tidak mempunyai majikan tetap, tidak digolongkan sebagai buruh/karyawan, tetapi sebagai pekerja bebas. Seseorang dianggap memiliki majikan tetap jika memiliki 1 (satu) majikan (orang/rumah tangga) yang sama dalam sebulan terakhir, khusus pada sektor bangunan batasannya tiga bulan. Apabila majikannya instansi/lembaga, boleh lebih dari satu.

22. *Employee is a person who work permanently for other people or institution/office/ company and gains some money/cash or goods as wage/salary. Labor who have no permanent employer is not categorized as a laborer/ worker/ employee but casual worker. A laborers in general is considered to have a permanent employer if he has the same employer during the past month, particularly for building construction sector is 3 months. If the employer is an institution, more than 1 (one) employer is allowed.*

23. Pekerja bebas adalah seseorang yang bekerja pada orang lain/majikan/institusi yang tidak tetap (lebih dari 1 majikan dalam sebulan terakhir) di usaha pertanian baik berupa usaha rumah tangga maupun bukan usaha rumah tangga, ataupun di nonpertanian atas dasar balas jasa dengan menerima upah atau imbalan baik berupa uang maupun barang, dan baik dengan sistem pembayaran harian maupun borongan

23. *Casual employee is a person who does not work permanently for other people/employer/ institution (more than 1 employer during the last 1 month) in agricultural sector, either home industry or not home industry, or in non-agricultural sector based on remuneration paid with money or goods, and based on daily or contact payment system.*

24. Pekerja tak dibayar adalah seseorang yang bekerja membantu usaha untuk memperoleh penghasilan/keuntungan yang dilakukan oleh salah seorang anggota rumah tangga atau bukan anggota rumah tangga tanpa mendapat upah/gaji baik berupa uang maupun barang.
24. *Unpaid worker is a person who intended to work without pay, either with money or good, in an establishment run by other members of the family, relative or neighbour.*

<https://kalsel.bps.go.id>



**ULASAN****DESCRIPTION****Kependudukan**

Jumlah penduduk Kalimantan Selatan tahun 2020 berdasarkan Sensus Penduduk 2020 sebanyak 4.073.584 jiwa yang terdiri atas 2.062.383 jiwa penduduk laki-laki dan 2.011.201 jiwa penduduk perempuan. Dibandingkan dengan jumlah penduduk tahun 2010, penduduk Kalimantan Selatan mengalami laju pertumbuhan sebesar 1,13 persen. Sementara itu besarnya angka rasio jenis kelamin tahun 2020 penduduk laki-laki terhadap penduduk perempuan sebesar 102,54.

**Ketenagakerjaan**

Jumlah Pencari Kerja Terdaftar di Provinsi Kalimantan Selatan pada Dinas Tenaga Kerja dan Transmigrasi Provinsi Kalimantan Selatan pada Tahun 2020 sebesar 7.544 pekerja.

**Population**

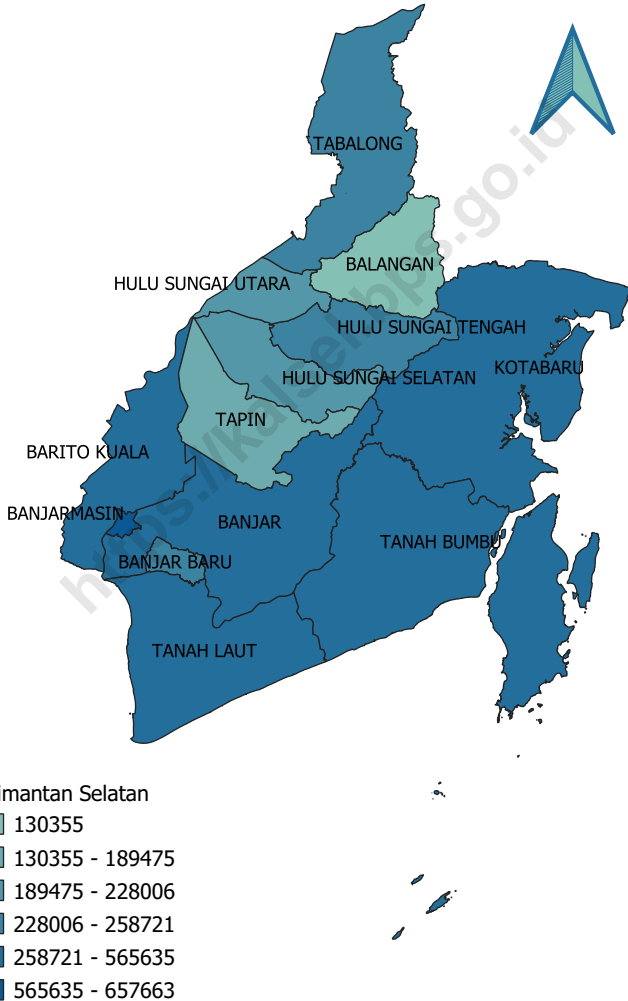
*Kalimantan Selatan population based population census for 2020 were 4,073,584 people consisting of 2,062,383 inhabitants of the male and 2,011,201 female population people. This compares with a total Kalimantan Selatan Population in 2010, the Population growth of Kalimantan Selatan are 1.13 percent. While the magnitude of the sex ratio in 2020 the male population towards the female population are 102,54.*

**Employment**

*Number of Job Seekers Registered in Kalimantan Selatan In Labour and Transmigration office of Kalimantan Selatan were 7,544 employers in year 2020.*

**Gambar** 3.1  
**Figures**

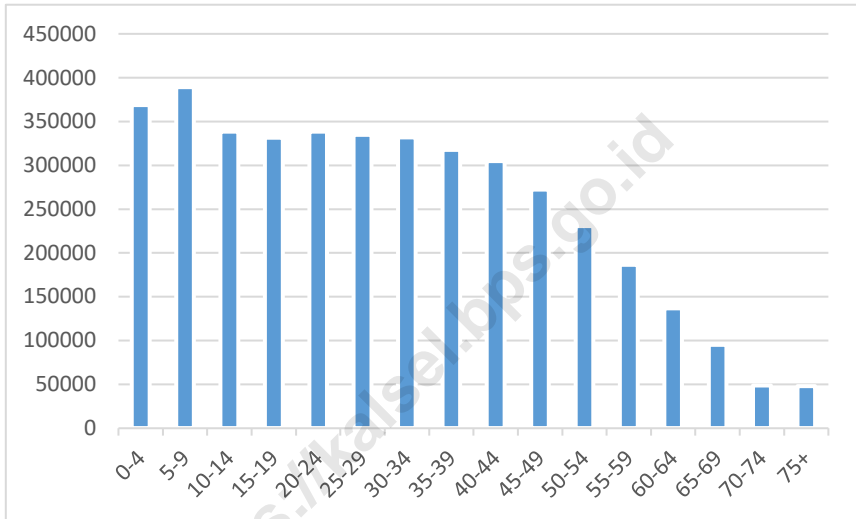
**Jumlah Penduduk Menurut Kabupaten/Kota di Provinsi Kalimantan Selatan, 2020**  
**Population by Regency/Municipality in Kalimantan Selatan Province, 2020**



Catatan/Note: <sup>2</sup> Hasil SP2020 (September)/The result of the 2020 Population Census (September)  
 Sumber/Source: BPS, Sensus Penduduk (SP) 2010 dan 2020/BPS-Statistics Indonesia, 2010 and 2020 Population Census

**Gambar** 3.2  
**Figures**

**Jumlah Penduduk Menurut Kelompok Umur di Provinsi Kalimantan Selatan, 2020**  
**Population by Age Group in Kalimantan Selatan Province, 2020**



Catatan/Note: Hasil Perapihan Umur dan Data Administrasi dan SP2020/ Results of Aging and Administration Data and SP2020  
 Sumber/Source: BPS Provinsi Kalimantan Selatan, Sensus Penduduk (SP) 2010 dan Proyeksi Penduduk Indonesia 2010–2035/BPS-  
 Statistics of Kalimantan Selatan Province, 2010 Population Census and Indonesia Population Projection 2010–2035

### 3.1 PENDUDUK POPULATION

**Tabel 3.1.1 Penduduk, Laju Pertumbuhan Penduduk, Distribusi Persentase Penduduk, Kepadatan Penduduk, Rasio Jenis Kelamin Penduduk Menurut Kabupaten/Kota di Provinsi Kalimantan Selatan, 2010 dan 2020**  
*Population, Population Growth Rate, Percentage Distribution of Population, Population Density, and Population Sex Ratio by Regency/Municipality in Kalimantan Selatan Province, 2010 and 2020*

Kabupaten/Kota Regency/Municipality	Penduduk (ribu) Population (thousand)	
	2010 <sup>1</sup>	2020 <sup>2</sup>
(1)	(2)	(3)
<i>Kabupaten/Regency</i>		
1. Tanah Laut	296,33	348,966
2. Kotabaru	290,14	325,622
3. Banjar	506,84	565,635
4. Barito Kuala	276,15	313,021
5. Tapin	167,88	189,475
6. Hulu Sungai Selatan	212,49	228,006
7. Hulu Sungai Tengah	243,46	258,721
8. Hulu Sungai Utara	209,25	226,727
9. Tabalong	218,62	253,305
10. Tanah Bumbu	267,93	322,646
11. Balangan	112,43	130,355
<i>Kota/Municipality</i>		
1. Banjarmasin	625,48	657,663
2. Banjarbaru	199,63	253,442
<b>Kalimantan Selatan</b>	<b>3 626,62</b>	<b>4 073,584</b>

Lanjutan Tabel/Continued Table 3.1.1

Kabupaten/Kota Regency/Municipality	Laju Pertumbuhan Penduduk per Tahun Annual Population Growth Rate (%)	
	2000–2010	2010–2020 <sup>2</sup>
(1)	(4)	(5)
<i>Kabupaten/Regency</i>		
1. Tanah Laut	2,52	1,59
2. Kotabaru	2,49	1,12
3. Banjar	2,09	1,07
4. Barito Kuala	1,17	1,22
5. Tapin	1,74	1,18
6. Hulu Sungai Selatan	0,83	0,68
7. Hulu Sungai Tengah	0,86	0,59
8. Hulu Sungai Utara	0,65	0,78
9. Tabalong	2,50	1,44
10. Tanah Bumbu	3,75	1,81
11. Balangan	1,61	1,44
<i>Kota/Municipality</i>		
1. Banjarmasin	1,72	0,49
2. Banjarbaru	4,88	2,34
<b>Kalimantan Selatan</b>	<b>2,00</b>	<b>1,13</b>

Lanjutan Tabel/*Continued Table 3.1.1*

Kabupaten/Kota <i>Regency/Municipality</i>	Persentase Penduduk <i>Percentage of Total Population</i>	
	2010 <sup>1</sup>	2020 <sup>2</sup>
(1)	(6)	(7)
<i>Kabupaten/Regency</i>		
1. Tanah Laut	8,17	8,57
2. Kotabaru	8,00	7,99
3. Banjar	13,98	13,89
4. Barito Kuala	7,61	7,68
5. Tapin	4,63	4,65
6. Hulu Sungai Selatan	5,86	5,60
7. Hulu Sungai Tengah	6,71	6,35
8. Hulu Sungai Utara	5,77	5,57
9. Tabalong	6,03	6,22
10. Tanah Bumbu	7,39	7,92
11. Balangan	3,10	3,20
<i>Kota/Municipality</i>		
1. Banjarmasin	17,25	16,14
2. Banjarbaru	5,50	6,22
<b>Kalimantan Selatan</b>	<b>100,00</b>	<b>100,00</b>

Lanjutan Tabel/*Continued Table* 3.1.1

Kabupaten/Kota Regency/Municipality	Kepadatan Penduduk per km <sup>2</sup> Population Density per sq.km	
	2010 <sup>1</sup>	2020 <sup>2</sup>
(1)	(8)	(9)
<i>Kabupaten/Regency</i>		
1. Tanah Laut	81,60	96,10
2. Kotabaru	30,60	34,34
3. Banjar	108,58	121,17
4. Barito Kuala	92,16	104,46
5. Tapin	62,16	70,15
6. Hulu Sungai Selatan	117,72	126,32
7. Hulu Sungai Tengah	165,39	175,76
8. Hulu Sungai Utara	234,40	253,98
9. Tabalong	58,04	67,24
10. Tanah Bumbu	53,51	64,44
11. Balangan	59,86	69,40
<i>Kota/Municipality</i>		
1. Banjarmasin	8 687,24	9 134,21
2. Banjarbaru	538,08	683,13
<b>Kalimantan Selatan</b>	<b>96,63</b>	<b>105,14</b>

Lanjutan Tabel/*Continued Table* 3.1.1

Kabupaten/Kota <i>Regency/Municipality</i>	Rasio Jenis Kelamin <i>Population Sex Ratio</i>	
	2010 <sup>1</sup>	2020 <sup>2</sup>
(1)	(10)	(11)
<i>Kabupaten/Regency</i>		
1. Tanah Laut	105,86	105,33
2. Kotabaru	109,40	107,01
3. Banjar	103,13	102,19
4. Barito Kuala	100,41	102,7
5. Tapin	101,65	102,29
6. Hulu Sungai Selatan	99,11	100,74
7. Hulu Sungai Tengah	99,65	101,1
8. Hulu Sungai Utara	95,75	99,71
9. Tabalong	103,30	103,04
10. Tanah Bumbu	108,92	105,5
11. Balangan	101,03	102,26
<i>Kota/Municipality</i>		
1. Banjarmasin	100,00	100,36
2. Banjarbaru	105,08	101,31
<b>Kalimantan Selatan</b>	<b>102,56</b>	<b>102,54</b>

Catatan/Note: <sup>1</sup> Hasil SP2010 (Mei)/*The result of the 2010 Population Census (May)*

<sup>2</sup> Hasil SP2020 (September)/*The result of the 2020 Population Census (September)*

Sumber/Source: BPS, Sensus Penduduk (SP) 2010 dan 2020/BPS-*Statistics Indonesia, 2010 and 2020 Population Census*



**Tabel** 3.1.2 **Jumlah Penduduk Menurut Kelompok Umur dan Jenis Kelamin di Provinsi Kalimantan Selatan, 2020**  
**Table** 3.1.2 **Population by Age Groups and Gender in Kalimantan Selatan Province, 2020**

Kelompok Umur Age Groups	Jenis Kelamin/Gender		
	Laki-Laki Male	Perempuan Female	Jumlah Total
(1)	(2)	(3)	(4)
0-4	123 560	115 148	368 804
5-9	190 360	178 366	389 349
10-14	189 713	177 909	338 513
15-19	183 759	173 608	331 675
20-24	172 610	160 986	338 420
25-29	169 072	165 077	334 725
30-34	168 418	167 813	331 782
35-39	170 738	169 793	317 736
40-44	163 894	162 713	304 867
45-49	147 819	145 549	272 207
50-54	123 324	121 574	230 794
55-59	92 964	92 103	186 554
60-64	68 336	68 862	136 663
65-69	40 485	39 562	95 128
70-74	21 590	27 679	48 540
75+	20 570	30 082	47 767
TT	15 171	14 377	4 073 524
<b>Kalimantan Selatan</b>	<b>2 062 383</b>	<b>2 011 201</b>	<b>4 073 584</b>

Catatan/Note: Hasil Perapihan Umur dan Data Administrasi dan SP2020/ Results of Aging and Administration Data and SP2020  
 Sumber/Source: BPS Provinsi Kalimantan Selatan, Sensus Penduduk (SP) 2010 dan Proyeksi Penduduk Indonesia 2010–2035/BPS-  
 Statistics of Kalimantan Selatan Province, 2010 Population Census and Indonesia Population Projection 2010–2035

**3.2 KETENAGAKERJAAN  
EMPLOYMENT**

**Tabel 3.2.1 Penduduk Berumur 15 Tahun ke Atas Menurut Kelompok Umur dan Jenis Kegiatan Selama Seminggu yang Lalu di Provinsi Kalimantan Selatan, 2020**  
*Population 15 Years of Age and Over by Age Group and Type of Activity During the Previous Week in Kalimantan Selatan Province, 2020*

Kelompok Umur <i>Age Group</i>	Angkatan Kerja/ <i>Economically Active</i>				Jumlah Angkatan Kerja <i>Total of Economically Active</i>
	Bekerja <i>Working</i>	Pengangguran <sup>1</sup> <i>Unemployment<sup>1</sup></i>		Jumlah <i>Total</i>	
		Pernah Bekerja <i>Ever Worked</i>	Tidak Pernah Bekerja <i>Never Worked</i>		
(1)	(2)	(3)	(4)	(5)	(6)
15-19	83 737	4 051	12 733	16 784	100 521
20-24	199 299	14 787	12 801	27 588	226 887
25-29	232 720	10 375	4 043	14 418	247 138
30-34	241 745	8 958	1 883	10 841	252 586
35-39	247 621	7 793	802	8 595	256 216
40-44	244 045	7 835	820	8 655	252 700
45-49	237 599	4 122	808	4 930	242 529
50-54	214 218	4 725	1 160	5 885	220 103
55-59	169 106	3 523	378	3 901	173 007
60+	213 229	2 051	0	2 051	215 280
<b>Kalimantan Selatan</b>	<b>2 083 319</b>	<b>68 220</b>	<b>35 428</b>	<b>103 648</b>	<b>2 186 967</b>

Lanjutan Tabel/*Continued Table 3.2.1*

Kelompok Umur <i>Age Group</i>	Persentase Bekerja terhadap Angkatan Kerja <i>Percentage of Working to Economically Active</i>	Bukan Angkatan Kerja <i>Not Economically Active</i>			Jumlah Bukan Angkatan Kerja <i>Total of Not Economically Active</i>
		Sekolah <i>Attending School</i>	Mengurus Rumah Tangga <i>House-keeping</i>	Lainnya <i>Others</i>	
(1)	(7)	(8)	(9)	(10)	(11)
15-19	83,30	193 578	34 579	16 484	244 641
20-24	87,84	37 791	55 802	18 119	111 712
25-29	94,17	1 355	70 879	3 634	75 868
30-34	95,71	–	62 905	3 826	66 731
35-39	96,65	–	58 948	1 644	60 592
40-44	96,57	–	48 683	2 705	51 388
45-49	97,97	–	41 201	3 061	44 262
50-54	97,33	–	42 086	5 193	47 279
55-59	97,75	–	43 254	6 610	49 864
60+	99,05	–	150 104	64 991	215 095
<b>Kalimantan Selatan</b>	<b>95,26</b>	<b>232 724</b>	<b>608 441</b>	<b>126 267</b>	<b>967 432</b>

Lanjutan Tabel/*Continued Table* 3.2.1

<b>Kelompok Umur Age Group</b>	<b>Jumlah Total</b>	<b>Persentase Angkatan Kerja terhadap Penduduk Usia Kerja Percentage of Economically Active to Working Age Population</b>
<b>(1)</b>	<b>(12)</b>	<b>(13)</b>
15-19	345 162	29,12
20-24	338 599	67,01
25-29	323 006	76,51
30-34	319 317	79,10
35-39	316 808	80,87
40-44	304 088	83,10
45-49	286 791	84,57
50-54	267 382	82,32
55-59	222 871	77,63
60+	430 375	50,02
<b>Kalimantan Selatan</b>	<b>3 154 399</b>	<b>69,33</b>

Catatan/*Note*: <sup>1</sup> 1. Mencari pekerjaan/*Looking for work*  
 2. Mempersiapkan usaha/*Establishing a new business/firm*  
 3. Merasa tidak mungkin mendapat pekerjaan/*Hopeless of job*  
 4. Sudah punya pekerjaan tetapi belum mulai bekerja/*Have a job in future start*

Sumber/*Source*: BPS Provinsi Kalimantan Selatan, Survei Angkatan Kerja Nasional (Sakernas) Agustus/*BPS-Statistics of Kalimantan Selatan Province, August National Labor Force Survey*

**Tabel**  
**Table** 3.2.2**Penduduk Berumur 15 Tahun ke Atas Menurut Kabupaten/Kota dan Jenis Kegiatan Selama Seminggu yang Laludi Provinsi Kalimantan Selatan, 2020**  
**Population 15 Years of Age and Over by Regency/ Municipality and Type of Activity During the Previous Week in Kalimantan Selatan Province, 2020**

Kabupaten/Kota Regency/Municipality	Angkatan Kerja/Economically Active				
	Bekerja Working	Pengangguran <sup>1</sup> Unemployment <sup>1</sup>		Jumlah Total	Jumlah Angkatan Kerja Total of Economically Active
		Pernah Bekerja Ever Worked	Tidak Pernah Bekerja Never Worked		
(1)	(2)	(3)	(4)	(5)	(6)
<i>Kabupaten/Regency</i>					
1. Tanah Laut	175 337	4 295	2 195	6 490	181 827
2. Kotabaru	149 553	4 783	3 027	7 810	157 363
3. Banjar	306 060	9 044	3 273	12 317	318 377
4. Barito Kuala	167 010	2 453	2 593	5 046	172 056
5. Tapin	96 936	2 213	1 547	3 760	100 696
6. Hulu Sungai Selatan	126 831	1 847	1 056	2 903	129 734
7. Hulu Sungai Tengah	138 546	2 802	2 820	5 622	144 168
8. Hulu Sungai Utara	115 837	3 296	2 155	5 451	121 288
9. Tabalong	125 937	1 342	2 649	3 991	129 928
10. Tanah Bumbu	180 538	8 386	5 105	13 491	194 029
11. Balangan	70 928	1 016	773	1 789	72 717
<i>Kota/Municipality</i>					
1. Banjarmasin	303 967	22 641	4 954	27 595	331 562
2. Banjarbaru	125 839	4 102	3 281	7 383	133 222
<b>Kalimantan Selatan</b>	<b>2 083 319</b>	<b>68 220</b>	<b>35 428</b>	<b>103 648</b>	<b>2 186 967</b>

Lanjutan Tabel/Continued Table 3.2.2

Kabupaten/Kota Regency/Municipality	Persentase Bekerja terhadap Angkatan Kerja Percentage of Working to Economically Active	Bukan Angkatan Kerja Not Economically Active			Jumlah Bukan Angkatan Kerja Total of Not Economically Active
		Sekolah Attending School	Mengurus Rumah Tangga House- keeping	Lainnya Others	
(1)	(7)	(8)	(9)	(10)	(11)
<i>Kabupaten/Regency</i>					
1. Tanah Laut	96,43	19 066	47 171	4 364	70 601
2. Kotabaru	95,04	16 519	61 670	7 726	85 915
3. Banjar	96,13	26 866	66 753	26 842	120 461
4. Barito Kuala	97,07	13 607	39 710	5 229	58 546
5. Tapin	96,27	8 394	27 665	6 751	42 810
6. Hulu Sungai Selatan	97,76	8 709	33 592	5 308	47 609
7. Hulu Sungai Tengah	96,10	12 583	37 398	8 478	58 459
8. Hulu Sungai Utara	95,51	11 984	30 728	9 080	51 792
9. Tabalong	96,93	16 130	32 626	8 891	57 647
10. Tanah Bumbu	93,05	20 483	52 812	9 232	82 527
11. Balangan	97,54	6 132	13 560	2 649	22 341
<i>Kota/Municipality</i>					
1. Banjarmasin	91,68	51 916	125 406	25 254	202 576
2. Banjarbaru	94,46	20 335	39 350	6 463	66 148
<b>Kalimantan Selatan</b>	<b>95,26</b>	<b>232 724</b>	<b>608 441</b>	<b>126 267</b>	<b>967 432</b>

Lanjutan Tabel/Continued Table 3.2.2

<b>Kabupaten/Kota Regency/Municipality</b>	<b>Jumlah Total</b>	<b>Persentase Angkatan Kerja terhadap Penduduk Usia Kerja Percentage of Economically Active to Working Age Population</b>
<b>(1)</b>	<b>(12)</b>	<b>(13)</b>
<b>Kabupaten/Regency</b>		
1. Tanah Laut	252 428	72,03
2. Kotabaru	243 278	64,68
3. Banjar	438 838	72,55
4. Barito Kuala	230 602	74,61
5. Tapin	143 506	70,17
6. Hulu Sungai Selatan	177 343	73,15
7. Hulu Sungai Tengah	202 627	71,15
8. Hulu Sungai Utara	173 080	70,08
9. Tabalong	187 575	69,27
10. Tanah Bumbu	276 556	70,16
11. Balangan	95 058	76,50
<b>Kota/Municipality</b>		
1. Banjarmasin	534 138	62,07
2. Banjarbaru	199 370	66,82
<b>Kalimantan Selatan</b>	<b>3 154 399</b>	<b>69,33</b>

Catatan/Note: Menggunakan penimbang hasil proyeksi penduduk SUPAS 2015 / Uses a weighting of the population projection results from SUPAS 2015.

- <sup>1</sup>
1. Mencari pekerjaan/Looking for work
  2. Mempersiapkan usaha/Establishing a new business/firm
  3. Merasa tidak mungkin mendapat pekerjaan/Hopeless of job
  4. Sudah punya pekerjaan tetapi belum mulai bekerja/Have a job in future start

Sumber/Source: BPS Provinsi Kalimantan Selatan, Survei Angkatan Kerja Nasional (Sakernas) Agustus/BPS-Statistics of Kalimantan Selatan Province, August National Labor Force Survey

**Tabel**  
**Table** 3.2.3

**Jumlah Penduduk Berumur 15 Tahun Keatas Menurut Jenis Kegiatan Selama Seminggu yang Lalu dan Jenis Kelamin di Provinsi Kalimantan Selatan, 2020**  
*Population Aged 15 Years and Over by Type of Activity During The Previous Week and Sex in Kalimantan Selatan Province, 2020*

Kegiatan Utama <i>Main Activity</i>	Jenis Kelamin/Sex		
	Laki-Laki <i>Male</i>	Perempuan <i>Female</i>	Jumlah <i>Total</i>
(1)	(2)	(3)	(4)
<b>I. Angkatan Kerja/<i>Economically Active</i></b>	<b>1 319 548</b>	<b>867 419</b>	<b>2 186 967</b>
1. Bekerja/ <i>Working</i>	1 251 883	831 436	2 083 319
2. Pengangguran Terbuka/ <i>Unemployment</i>	67 665	35 983	103 648
<b>II. Bukan Angkatan Kerja/ <i>Economically Inactive</i></b>	<b>271 995</b>	<b>695 437</b>	<b>967 432</b>
1. Sekolah/ <i>Attending School</i>	116 305	116 419	232 724
2. Mengurus Rumah Tangga/ <i>Housekeeping</i>	70 303	538 138	608 441
3. Lainnya/ <i>Others</i>	85 387	40 880	126 267
<b>Jumlah/<i>Total</i></b>	<b>1 591 543</b>	<b>1 562 856</b>	<b>3 154 399</b>

Catatan/*Note*: Menggunakan penimbang hasil proyeksi penduduk SUPAS 2015 / *Uses a weighting of the population projection results from SUPAS 2015.*

Sumber/*Source*: BPS Provinsi Kalimantan Selatan, Survei Angkatan Kerja Nasional (Sakernas) Agustus/BPS-*Statistics of Kalimantan Selatan Province, August National Labor Force Survey*



**Tabel** 3.2.4  
**Table**

**Penduduk Berumur 15 Tahun ke Atas Menurut Pendidikan Tertinggi yang Ditamatkan dan Jenis Kegiatan Selama Seminggu yang Lalu di Provinsi Kalimantan Selatan, 2020**  
*Population 15 Years of Age and Over by Educational Attainment and Type of Activity During the Previous Week in Kalimantan Selatan Province, 2020*

Pendidikan Tertinggi yang Ditamatkan <sup>1</sup> <i>Educational Attainment<sup>1</sup></i>	Angkatan Kerja/Economically Active				
	Bekerja Working	Pengangguran <sup>2</sup> <i>Unemployment<sup>2</sup></i>			Jumlah Angkatan Kerja <i>Total of Economically Active</i>
		Pernah Bekerja Ever Worked	Tidak Pernah Bekerja Never Worked	Jumlah Total	
(1)	(2)	(3)	(4)	(5)	(6)
0	913 998	20 109	6 129	26 238	940 236
1	383 521	13 510	5 666	19 176	402 697
2	552 456	26 571	19 544	46 115	598 571
3	233 344	8 030	4 089	12 119	245 463
<b>Jumlah/Total</b>	<b>2 083 319</b>	<b>68 220</b>	<b>35 428</b>	<b>103 648</b>	<b>2 186 967</b>

Lanjutan Tabel/Continued Table 3.2.4

Pendidikan Tertinggi yang Ditematkan <sup>1</sup> <i>Educational Attainment<sup>1</sup></i>	Persentase Bekerja terhadap Angkatan Kerja <i>Percentage of Working to Economically Active</i>	Bukan Angkatan Kerja <i>Not Economically Active</i>			Jumlah Bukan Angkatan Kerja <i>Total of Not Economically Active</i>
		Sekolah <i>Attending School</i>	Mengurus Rumah Tangga <i>House-keeping</i>	Lainnya <i>Others</i>	
(1)	(7)	(8)	(9)	(10)	(11)
0	97,21	28 262	298 246	69 633	396 141
1	95,24	141 186	109 826	17 951	268 963
2	92,30	61 408	159 506	28 818	249 732
3	95,06	1 868	40 863	9 865	52 596
<b>Jumlah/Total</b>	<b>95,26</b>	<b>232 724</b>	<b>608 441</b>	<b>126 267</b>	<b>967 432</b>

Lanjutan Tabel/Continued Table 3.2.4

<b>Pendidikan Tertinggi yang Ditatamatkan<sup>1</sup></b> <i>Educational Attainment<sup>1</sup></i>	<b>Jumlah Total</b>	<b>Persentase Angkatan Kerja terhadap Penduduk Usia Kerja</b> <i>Percentage of Economically Active to Working Age Population</i>
(1)	(12)	(13)
0	1 336 377	70,36
1	671 660	59,96
2	848 303	70,56
3	298 059	82,35
<b>Jumlah/Total</b>	<b>3 154 399</b>	<b>69,33</b>

Catatan/Note: Menggunakan penimbang hasil proyeksi penduduk SUPAS 2015 / Uses a weighting of the population projection results from SUPAS 2015.

<sup>1</sup> 0. ≤ Sekolah Dasar (SD)/≤ Primary School

1. Sekolah Menengah Pertama/Junior High School

2. Sekolah Menengah Atas/Senior High School

3. Perguruan Tinggi/Collage

<sup>2</sup> 1. Mencari pekerjaan/Looking for work

2. Mempersiapkan usaha/Establishing a new business/firm

3. Merasa tidak mungkin mendapat pekerjaan/Hopeless of job

4. Sudah punya pekerjaan tetapi belum mulai bekerja/Have a job in future start

Sumber/Source: BPS Provinsi Kalimantan Selatan, Survei Angkatan Kerja Nasional (Sakernas) Agustus/BPS-Statistics of Kalimantan Selatan Province, August National Labor Force Survey

**Tabel** 3.2.5  
**Table**

**Penduduk Berumur 15 Tahun Ke Atas yang Bekerja Selama Seminggu yang Lalu Menurut Status Pekerjaan Utama dan Lapangan Pekerjaan Utama di Provinsi Kalimantan Selatan, 2020**  
*Population 15 Years of Age and Over who Worked During The Previous Week by Main Employment Status and Main Industry in Kalimantan Selatan Province, 2020*

Status Pekerjaan Utama Main Employment Status	Lapangan Pekerjaan Utama <sup>1</sup> /Main Industry <sup>1</sup>				
	A	B	C	D	E
(1)	(2)	(3)	(4)	(5)	(6)
Berusaha sendiri/ <i>Own account worker</i>	154 762	3 577	39 875	121	1802
Berusaha dibantu buruh tidak tetap/buruh tidak dibayar <i>Employer assisted by temporary worker/unpaid worker</i>	190 012	1 016	24 102	107	127
Berusaha dibantu buruh tetap/buruh dibayar <i>Employer assisted by permanent worker/paid worker</i>	12 151	1 596	9 575	NA	241
Buruh/Karyawan/Pegawai/ <i>Employee</i>	92 950	58 318	77 467	3 246	3 925
Pekerja bebas/ <i>Casual worker</i>	49 540	4 675	7 001	NA	303
Pekerja keluarga/tak dibayar <i>Family worker/unpaid worker</i>	195 035	1 518	25 021	NA	NA
<b>Jumlah/Total</b>	<b>694 450</b>	<b>70 700</b>	<b>183 041</b>	<b>3 474</b>	<b>6 398</b>

Lanjutan Tabel/Continued Table 3.2.5

Status Pekerjaan Utama Main Employment Status	Lapangan Pekerjaan Utama <sup>1</sup> /Main Industry <sup>1</sup>				
	F	G	H	I	J
(1)	(7)	(8)	(9)	(10)	(11)
Berusaha sendiri/ <i>Own account worker</i>	7 556	143 710	33 185	34 645	2 618
Berusaha dibantu buruh tidak tetap/buruh tidak dibayar <i>Employer assisted by temporary worker/unpaid worker</i>	973	78 931	604	38 797	1 305
Berusaha dibantu buruh tetap/buruh dibayar <i>Employer assisted by permanent worker/paid worker</i>	6 169	20 653	1 230	7 304	226
Buruh/Karyawan/Pegawai/ <i>Employee</i>	47 873	94 160	39 158	29 267	8 396
Pekerja bebas/ <i>Casual worker</i>	44 480	6 456	7 244	1 422	NA
Pekerja keluarga/tak dibayar <i>Family worker/unpaid worker</i>	1 980	68 339	969	31 550	884
<b>Jumlah/Total</b>	<b>109 031</b>	<b>412 249</b>	<b>82 390</b>	<b>142 985</b>	<b>13 429</b>

Lanjutan Tabel/*Continued Table 3.2.5*

<b>Status Pekerjaan Utama</b> <i>Main Employment Status</i>	<b>Lapangan Pekerjaan Utama<sup>1</sup>/Main Industry<sup>1</sup></b>				
	<b>K</b>	<b>L</b>	<b>M, N</b>	<b>O</b>	<b>P</b>
(1)	(12)	(13)	(14)	(15)	(16)
Berusaha sendiri/ <i>Own account worker</i>	604	446	3 074	NA	NA
Berusaha dibantu buruh tidak tetap/buruh tidak dibayar <i>Employer assisted by temporary worker/unpaid worker</i>	236	434	102	NA	567
Berusaha dibantu buruh tetap/buruh dibayar <i>Employer assisted by permanent worker/paid worker</i>	NA	452	1 338	NA	110
Buruh/Karyawan/Pegawai/ <i>Employee</i>	15 067	1 141	14 495	81 334	108 152
Pekerja bebas/ <i>Casual worker</i>	NA	NA	425	NA	NA
Pekerja keluarga/tak dibayar <i>Family worker/unpaid worker</i>	202	439	716	NA	308
<b>Jumlah/Total</b>	<b>16 109</b>	<b>2 912</b>	<b>20 150</b>	<b>81 334</b>	<b>109 137</b>

Lanjutan Tabel/Continued Table 3.2.5

Status Pekerjaan Utama <i>Main Employment Status</i>	Lapangan Pekerjaan Utama <sup>1</sup> / <i>Main Industry</i> <sup>1</sup>		Jumlah <i>Total</i>
	Q	R, S, T, U	
(1)	(17)	(18)	(19)
Berusaha sendiri/ <i>Own account worker</i>	909	34 117	461 001
Berusaha dibantu buruh tidak tetap/buruh tidak dibayar <i>Employer assisted by temporary worker/unpaid worker</i>	NA	2 546	339 859
Berusaha dibantu buruh tetap/buruh dibayar <i>Employer assisted by permanent worker/paid worker</i>	257	1 887	63 189
Buruh/Karyawan/Pegawai/ <i>Employee</i>	30 696	47 503	753 148
Pekerja bebas/ <i>Casual worker</i>	152	14 452	136 150
Pekerja keluarga/tak dibayar <i>Family worker/unpaid worker</i>	NA	3 011	329 972
<b>Jumlah/Total</b>	<b>32 014</b>	<b>103 516</b>	<b>2 083 319</b>

Catatan/Note: <sup>1</sup> A. Pertanian, Kehutanan, Perikanan/*Agriculture, Forestry, and Fishing*  
 B. Pertambangan dan Penggalian/*Mining and Quarrying*  
 C. Industri Pengolahan/*Manufacturing*  
 D. Pengadaan Listrik dan Gas/*Electricity and Gas*  
 E. Pengadaan Air; Pengelolaan Sampah, Limbah, dan Daur Ulang/*Water Supply; Sewerage, Waste Management, and Remediation Activities*  
 F. Konstruksi/*Construction*  
 G. Perdagangan Besar dan Eceran; Reparasi Mobil dan Sepeda Motor/*Wholesale and Retail Trade; Repair of Motor Vehicles and Motorcycles*  
 H. Transportasi dan Pergudangan/*Transportation and Storage*  
 I. Penyediaan Akomodasi dan Makan Minum/*Accommodation and Food Service Activities*  
 J. Informasi dan Komunikasi/*Information and Communication*  
 K. Jasa Keuangan dan Asuransi/*Financial and Insurance Activities*  
 L. Real Estat/*Real Estate Activities*  
 M, N Jasa Perusahaan/*Business Activities*  
 O. Administrasi Pemerintahan, Pertahanan, dan Jaminan Sosial Wajib/*Public Administration and Defence; Compulsory Social Security*  
 P. Jasa Pendidikan/*Education*  
 Q. Jasa Kesehatan dan Kegiatan Sosial/*Human Health and Social Work Activities*  
 R, S, T, U Jasa Lainnya/*Other Services Activities*

Sumber/Source: BPS, Survei Angkatan Kerja Nasional (Sakernas) Agustus/BPS-Statistics Indonesia, August National Labor Force Survey

**Tabel**  
**Table** 3.2.6

**Penduduk Berumur 15 Tahun Ke Atas yang Bekerja Selama Seminggu yang Lalu Menurut Status Pekerjaan Utama dan Jenis Kelamin di Provinsi Kalimantan Selatan, 2020**

***Population 15 Years of Age and Over who Worked During The Previous Week by Main Employment Status and Sex in Kalimantan Selatan Province, 2020***

<b>Status Pekerjaan Utama Main Employment Status</b>	<b>Laki-Laki Male</b>	<b>Perempuan Female</b>	<b>Jumlah Total</b>
(1)	(2)	(3)	(4)
Berusaha sendiri <i>Own account worker</i>	268 409	192 592	461 001
Berusaha dibantu buruh tidak tetap/buruh tidak dibayar <i>Employer assisted by temporary worker/unpaid worker</i>	233 565	106 294	339 859
Berusaha dibantu buruh tetap/buruh dibayar <i>Employer assisted by permanent worker/paid worker</i>	49 654	13 535	63 189
Buruh/Karyawan/Pegawai/ <i>Employee</i>	507 524	245 624	753 148
Pekerja bebas <i>Casual worker</i>	106 380	29 770	136 150
Pekerja keluarga/tak dibayar <i>Family worker/unpaid worker</i>	86 351	243 621	329 972
<b>Jumlah/Total</b>	<b>1 251 883</b>	<b>831 436</b>	<b>2 083 319</b>

Sumber/Source: BPS Provinsi Kalimantan Selatan, Survei Angkatan Kerja Nasional (Sakernas) Agustus/BPS-Statistics of Kalimantan Selatan Province, August National Labor Force Survey



**Tabel**  
**Table** 3.2.7

**Penduduk Berumur 15 Tahun ke Atas yang Bekerja Selama Seminggu yang Lalu Menurut Jumlah Jam Kerja pada Pekerjaan Utama dan Lapangan Pekerjaan Utama di Provinsi Kalimantan Selatan, 2020**  
*Population 15 Years of Age and Over who Worked During The Previous Week by Total Working Hours on Main Job and Main Industry in Kalimantan Selatan Province, 2020*

Jumlah Jam Kerja pada Pekerjaan Utama Total Working Hours on Main Job (jam/hours)	Lapangan Pekerjaan Utama <sup>1</sup> /Main Industry <sup>1</sup>				
	A	B	C	D	E
(1)	(2)	(3)	(4)	(5)	(6)
0 <sup>2</sup>	18 642	2 832	5 779		338
1–14	115 370	1 536	30 060	121	700
15–34	299 534	9 792	47 541	296	1 607
35+	260 904	56 540	99 661	3 057	3 753
<b>Jumlah/Total</b>	<b>694 450</b>	<b>70 700</b>	<b>183 041</b>	<b>3 474</b>	<b>6 398</b>

Lanjutan Tabel/*Continued Table 3.2.7*

Jumlah Jam Kerja pada Pekerjaan Utama <i>Total Working Hours on Main Job (jam/hours)</i>	Lapangan Pekerjaan Utama <sup>1</sup> / <i>Main Industry<sup>1</sup></i>				
	F	G	H	I	J
(1)	(7)	(8)	(9)	(10)	(11)
0 <sup>2</sup>	4 235	10 945	7 369	6 941	209
1–14	2 785	44 661	7 127	15 701	812
15–34	16 842	93 031	20 656	32 642	2 470
35+	85 169	263 612	47 238	87 701	9 938
<b>Jumlah/Total</b>	<b>109 031</b>	<b>412 249</b>	<b>82 390</b>	<b>142 985</b>	<b>13 429</b>

Lanjutan Tabel/*Continued Table 3.2.7*

Jumlah Jam Kerja pada Pekerjaan Utama <i>Total Working Hours on Main Job (jam/hours)</i>	Lapangan Pekerjaan Utama <sup>1</sup> / <i>Main Industry<sup>1</sup></i>				
	K	L	M, N	O	P
(1)	(12)	(13)	(14)	(15)	(16)
0 <sup>2</sup>	487		1 035	1 761	3 704
1–14	124	446	2 660	3 229	25 666
15–34	1 501	146	5 500	31 084	57 420
35+	13 997	2 320	10 955	45 260	22 347
<b>Jumlah/Total</b>	<b>16 109</b>	<b>2 912</b>	<b>20 150</b>	<b>81 334</b>	<b>109 137</b>

Lanjutan Tabel/*Continued Table 3.2.7*

Jumlah Jam Kerja pada Pekerjaan Utama <i>Total Working Hours on Main Job</i> (jam/hours)	Lapangan Pekerjaan Utama <sup>1</sup> / <i>Main Industry<sup>1</sup></i>		Jumlah Total
	Q	R, S, T, U	
	(17)	(18)	
(1)	(17)	(18)	(19)
0 <sup>2</sup>	2 144	4 337	70 758
1–14	1 665	25 701	278 364
15–34	7 713	25 289	653 064
35+	20 492	48 189	1 081 133
<b>Jumlah/Total</b>	<b>32 014</b>	<b>103 516</b>	<b>2 083 319</b>

- Catatan/Note: <sup>1</sup> A. Pertanian, Kehutanan, Perikanan/*Agriculture, Forestry, and Fishing*  
 B. Pertambangan dan Penggalian/*Mining and Quarrying*  
 C. Industri Pengolahan/*Manufacturing*  
 D. Pengadaan Listrik dan Gas/*Electricity and Gas*  
 E. Pengadaan Air; Pengelolaan Sampah, Limbah, dan Daur Ulang/*Water Supply; Sewerage, Waste Management, and Remediation Activities*  
 F. Konstruksi/*Construction*  
 G. Perdagangan Besar dan Eceran; Reparasi Mobil dan Sepeda Motor/*Wholesale and Retail Trade; Repair of Motor Vehicles and Motorcycles*  
 H. Transportasi dan Pergudangan/*Transportation and Storage*  
 I. Penyediaan Akomodasi dan Makan Minum/*Accommodation and Food Service Activities*  
 J. Informasi dan Komunikasi/*Information and Communication*  
 K. Jasa Keuangan dan Asuransi/*Financial and Insurance Activities*  
 L. Real Estat/*Real Estate Activities*  
 M, N Jasa Perusahaan/*Business Activities*  
 O. Administrasi Pemerintahan, Pertahanan, dan Jaminan Sosial Wajib/*Public Administration and Defence; Compulsory Social Security*  
 P. Jasa Pendidikan/*Education*  
 Q. Jasa Kesehatan dan Kegiatan Sosial/*Human Health and Social Work Activities*  
 R, S, T, U Jasa Lainnya/*Other Services Activities*

Sumber/Source: BPS, Survei Angkatan Kerja Nasional (Sakernas) Agustus/BPS-Statistics Indonesia, August National Labor Force Survey

**Tabel**  
**Table** 3.2.8

**Penduduk Berumur 15 Tahun ke Atas yang Bekerja Selama Seminggu yang Lalu Menurut Lapangan Pekerjaan Utama dan Pendidikan Tertinggi yang Ditamatkandi Provinsi Kalimantan Selatan, 2020**  
*Population 15 Years of Age and Over who Worked During The Previous Week by Main Industry and Educational Attainment in Kalimantan Selatan Province, 2020*

Lapangan Pekerjaan Utama <sup>1</sup> Main Industry <sup>1</sup>	Pendidikan Tertinggi yang Ditamatkan/Educational Attainment				Jumlah Total
	≤ SD ≤ Elementary School	SMP Junior High School	SMA Senior High School	Perguruan Tinggi College	
(1)	(2)	(3)	(4)	(5)	(6)
A	459 994	130 608	96 003	7 845	694 450
B	20 402	10 261	33 599	6 438	70 700
C	76 685	39 600	57 783	8 973	183 041
D		171	3 303		3 474
E	2 687	705	2 232	774	6 398
F	51 600	28 658	23 763	5 010	109 031
G	152 154	90 979	141 546	27 570	412 249
H	30 792	15 803	31 068	4 727	82 390
I	58 651	35 331	42 557	6 446	142 985
J	1 091	1 152	7 214	3 972	13 429
K		438	7 363	8 308	16 109
L	1 057		1 330	525	2 912
M, N	4 194	3 760	8 192	4 004	20 150
O	2 891	2 597	35 912	39 934	81 334

Lanjutan Tabel/Continued Table 3.2.8

Lapangan Pekerjaan Utama <sup>1</sup> <i>Main Industry<sup>1</sup></i>	Pendidikan Tertinggi yang Ditamatkan/ <i>Educational Attainment</i>				Jumlah Total
	≤ SD ≤ <i>Elementary School</i>	SMP <i>Junior High School</i>	SMA <i>Senior High School</i>	Perguruan Tinggi <i>College</i>	
(1)	(2)	(3)	(4)	(5)	(6)
P	2 843	4 368	19 050	82 876	109 137
Q	1 822	931	6 907	22 354	32 014
R, S, T, U	47 135	18 159	34 634	3 588	103 516
<b>Jumlah/Total</b>	<b>913 998</b>	<b>383 521</b>	<b>552 456</b>	<b>233 344</b>	<b>2 083 319</b>

- Catatan/Note: <sup>1</sup>
- A. Pertanian, Kehutanan, Perikanan/*Agriculture, Forestry, and Fishing*
  - B. Pertambangan dan Penggalian/*Mining and Quarrying*
  - C. Industri Pengolahan/*Manufacturing*
  - D. Pengadaan Listrik dan Gas/*Electricity and Gas*
  - E. Pengadaan Air; Pengelolaan Sampah, Limbah, dan Daur Ulang/*Water Supply; Sewerage, Waste Management, and Remediation Activities*
  - F. Konstruksi/*Construction*
  - G. Perdagangan Besar dan Eceran; Reparasi Mobil dan Sepeda Motor/*Wholesale and Retail Trade; Repair of Motor Vehicles and Motorcycles*
  - H. Transportasi dan Pergudangan/*Transportation and Storage*
  - I. Penyediaan Akomodasi dan Makan Minum/*Accommodation and Food Service Activities*
  - J. Informasi dan Komunikasi/*Information and Communication*
  - K. Jasa Keuangan dan Asuransi/*Financial and Insurance Activities*
  - L. Real Estat/*Real Estate Activities*
  - M, N. Jasa Perusahaan/*Business Activities*
  - O. Administrasi Pemerintahan, Pertahanan, dan Jaminan Sosial Wajib/*Public Administration and Defence; Compulsory Social Security*
  - P. Jasa Pendidikan/*Education*
  - Q. Jasa Kesehatan dan Kegiatan Sosial/*Human Health and Social Work Activities*
  - R, S, T, U. Jasa Lainnya/*Other Services Activities*

Sumber/Source: BPS, Survei Angkatan Kerja Nasional (Sakernas) Agustus/BPS-Statistics Indonesia, August National Labor Force Survey

**Tabel**  
**Table** 3.2.9

**Penduduk Berumur 15 Tahun Ke Atas yang Bekerja Selama Seminggu yang Lalu Menurut Jumlah Jam Kerja Pada Pekerjaan Utama dan Jenis Kelamin di Provinsi Kalimantan Selatan, 2020**  
*Population 15 Years of Age and Over who Worked During The Previous Week by Total Working Hours on Main Job and Sex in Kalimantan Selatan Province, 2020*

<b>Jumlah Jam Kerja pada Pekerjaan Utama</b> <i>Total Working Hours on Main Job</i> (jam/hours)	<b>Laki-laki</b> <i>Male</i>	<b>Perempuan</b> <i>Female</i>	<b>Jumlah</b> <i>Total</i>
(1)	(2)	(3)	(4)
0 <sup>2</sup>	42 252	28 506	70 758
1–14	114 694	163 670	278 364
15–34	367 949	285 115	653 064
35+	726 988	354 145	1 081 133
<b>Jumlah/Total</b>	<b>1 209 631</b>	<b>802 930</b>	<b>2 083 319</b>

Catatan/Note: <sup>1</sup> Sementara tidak bekerja/*Temporarily not working*

Sumber/Source: BPS Provinsi Kalimantan Selatan, Survei Angkatan Kerja Nasional (Sakernas) Agustus/BPS-Statistics of Kalimantan Selatan Province, August National Labor Force Survey

**Tabel**  
**Table** 3.2.10

**Penduduk Berumur 15 Tahun Ke Atas yang Bekerja Selama Seminggu yang Lalu Jumlah Jam Kerja Seluruhnya dan Jenis Kelamin di Provinsi Kalimantan Selatan, 2020**  
*Population 15 Years of Age and Over who Worked During The Previous Week by Total Working Hours and Sex in Kalimantan Selatan Province, 2020*

<b>Jumlah Jam Kerja pada Pekerjaan Utama</b> <i>Total Working Hours on Main Job</i> (jam/hours)	<b>Laki-Laki</b> <i>Male</i>	<b>Perempuan</b> <i>Female</i>	<b>Jumlah</b> <i>Total</i>
(1)	(2)	(3)	(4)
0 <sup>2</sup>	42 252	28 506	70 758
1–14	100 996	151 847	252 843
15–34	327 819	274 143	601 962
35+	780 816	376 940	1 157 756
<b>Jumlah/Total</b>	<b>1 251 883</b>	<b>831 436</b>	<b>2 083 319</b>

Catatan/Note: <sup>1</sup> Sementara tidak bekerja/*Temporarily not working*

Sumber/Source: BPS Provinsi Kalimantan Selatan, Survei Angkatan Kerja Nasional (Sakernas) Agustus/BPS-Statistics of Kalimantan Selatan Province, August National Labor Force Survey



**Tabel**  
**Table** 3.2.11

**Penduduk Berumur 15 Tahun ke Atas yang Bekerja Selama Seminggu yang Lalu Menurut Kelompok Umur dan Jumlah Jam Kerja Seluruhnya di Provinsi Kalimantan Selatan, 2020**  
*Population 15 Years of Age and Over who Worked During The Previous Week by Age Group and Total Working Hours in Kalimantan Selatan Province, 2020*

Kelompok Umur Age Group	Jumlah Jam Kerja Seluruhnya (jam)/Total Working Hours (hours)				Jumlah Total
	0 <sup>1</sup>	1-14	15-34	35+	
(1)	(2)	(3)	(4)	(5)	
15-19	481	27 477	23 121	32 658	83 737
20-24	5 567	25 699	53 599	114 434	199 299
25-29	6 653	25 129	62 317	138 621	232 720
30-34	8 503	27 155	61 741	144 346	241 745
35-39	7 620	22 797	68 886	148 318	247 621
40-44	8 749	22 413	68 256	144 627	244 045
45-49	8 255	21 990	69 048	138 306	237 599
50-54	8 321	21 740	62 978	121 179	214 218
55-59	6 273	21 775	55 295	85 763	169 106
60+	10 336	36 668	76 721	89 504	213 229
<b>Jumlah/Total</b>	<b>70 758</b>	<b>252 843</b>	<b>601 962</b>	<b>1 157 756</b>	<b>2 083 319</b>

Catatan/Note: <sup>1</sup> Sementara tidak bekerja/Temporarily not working

Sumber/Source: BPS Provinsi Kalimantan Selatan, Survei Angkatan Kerja Nasional (Sakernas) Agustus/BPS-Statistics of Kalimantan Selatan Province, August National Labor Force Survey

**Tabel**  
**Table** 3.2.12

**Penduduk Berumur 15 Tahun Keatas yang Bekerja Selama Seminggu yang Lalu Menurut Kelompok Umur dan Jenis Kelamin di Provinsi Kalimantan Selatan, 2020**  
***Population 15 Years of Age and Over who Worked During The Previous Week by Age Group and Sex in Kalimantan Selatan Province, 2020***

<b>Kelompok Umur</b> <b>Age Group</b>	<b>Laki-Laki</b> <b>Male</b>	<b>Perempuan</b> <b>Female</b>	<b>Jumlah</b> <b>Total</b>
(1)	(2)	(3)	(4)
15–19	48 407	35 330	83 737
20–24	120 916	78 383	199 299
25–29	144 951	87 769	232 720
30–34	148 608	93 137	241 745
35–39	152 685	94 936	247 621
40–44	147 046	96 999	244 045
45–49	138 428	99 171	237 599
50–54	123 222	90 996	214 218
55–59	97 236	71 870	169 106
60+	130 384	82 845	213 229
<b>Jumlah/Total</b>	<b>1 251 883</b>	<b>831 436</b>	<b>2 083 319</b>

Sumber/Source: BPS Provinsi Kalimantan Selatan, Survei Angkatan Kerja Nasional (Sakernas) Agustus/BPS-Statistics of Kalimantan Selatan Province, August National Labor Force Survey

**Tabel**  
**Table** 3.2.13

**Penduduk Berumur 15 Tahun ke Atas yang Bekerja Selama Seminggu yang Lalu Menurut Status Pekerjaan Utama dan Pendidikan Tertinggi yang Ditamatkandi Provinsi Kalimantan Selatan, 2020**  
*Population 15 Years of Age and Over who Worked During The Previous Week by Main Industry and Educational Attainment in Kalimantan Selatan Province, 2020*

<b>Status Pekerjaan Utama</b> <i>Main Employment Status</i>	<b>≤ SD</b> <i>≤ Elementary School</i>	<b>SMP</b> <i>Junior High School</i>	<b>SMA</b> <i>Senior High School</i>	<b>Perguruan Tinggi</b> <i>College</i>	<b>Jumlah Total</b>
(1)	(2)	(3)	(4)	(5)	(6)
Berusaha sendiri <i>Own account worker</i>	250 826	87 787	104 623	17 765	461 001
Berusaha dibantu buruh tidak tetap/ buruh tidak dibayar <i>Employer assisted by temporary worker/ unpaid worker</i>	209 509	68 878	53 953	7 519	339 859
Berusaha dibantu buruh tetap/buruh dibayar <i>Employer assisted by permanent worker/ paid worker</i>	23 190	12 944	21 014	6 041	63 189
Buruh/Karyawan/ Pegawai <i>Employee</i>	174 935	107 484	279 474	191 255	753 148
Pekerja bebas <i>Casual worker</i>	81 234	31 107	23 445	364	136 150
Pekerja keluarga/tak dibayar <i>Family worker/unpaid worker</i>	174 304	75 321	69 947	10 400	329 972
<b>Jumlah/Total</b>	<b>913 998</b>	<b>383 521</b>	<b>552 456</b>	<b>233 344</b>	<b>2 083 319</b>

Catatan/Note: Menggunakan penimbang hasil proyeksi penduduk SUPAS 2015 / *Uses a weighting of the population projection results from SUPAS 2015.*

Sumber/Source: BPS Provinsi Kalimantan Selatan, Survei Angkatan Kerja Nasional (Sakernas) Agustus/BPS-Statistics of Kalimantan Selatan Province, August National Labor Force Survey

**Tabel**  
**Table** 3.2.14

**Penduduk Berumur 15 Tahun ke Atas yang Bekerja Selama Seminggu yang Lalu Menurut Kabupaten/Kota dan Lapangan Pekerjaan Utama di Provinsi Kalimantan Selatan, 2020**  
**Population 15 Years of Age and Over who Worked During The Previous Week by Regency/Municipality and Main Industry in Kalimantan Selatan Province, 2020**

Kabupaten/Kota <i>Regency/Municipality</i>	Lapangan Pekerjaan Utama <sup>1</sup> <i>Main Industry<sup>1</sup></i>			Jumlah <i>Total</i>
	1	2	3	
	(1)	(3)	(4)	
<i>Kabupaten/Regency</i>				
1. Tanah Laut	86 524	27 483	61 330	175 337
2. Kotabaru	65 671	24 778	59 104	149 553
3. Banjar	120 728	51 774	133 558	306 060
4. Barito Kuala	86 255	22 415	58 340	167 010
5. Tapin	39 529	15 391	42 016	96 936
6. Hulu Sungai Selatan	46 991	27 336	52 504	126 831
7. Hulu Sungai Tengah	55 430	20 653	62 463	138 546
8. Hulu Sungai Utara	31 939	22 657	61 241	115 837
9. Tabalong	58 588	20 141	47 208	125 937
10. Tanah Bumbu	45 977	39 362	95 199	180 538
11. Balangan	38 959	7 017	24 952	70 928
<i>Kota/Municipality</i>				
1. Banjarmasin	4 926	62 038	237 003	303 967
2. Banjarbaru	12 933	31 599	81 307	125 839
<b>Kalimantan Selatan</b>	<b>694 450</b>	<b>372 644</b>	<b>1 016 225</b>	<b>2 083 319</b>

Catatan/Note: <sup>1</sup> 1. Pertanian, Kehutanan, Perikanan/Agriculture, Forestry, and Fishing  
 2. Pertambangan dan Penggalian; Industri Pengolahan; Pengadaan Listrik dan Gas; Pengadaan Air; Pengelolaan Sampah, Limbah, dan Daur Ulang; Konstruksi  
*Mining and Quarrying; Manufacturing; Electricity and Gas; Water Supply; Sewerage, Waste Management, and Remediation Activities; Construction*  
 3. Perdagangan Besar dan Eceran; Reparasi Mobil dan Sepeda Motor; Transportasi dan Pergudangan; Penyediaan Akomodasi dan Makan Minum; Informasi dan Komunikasi; Jasa Keuangan dan Asuransi; Real Estat; Jasa Perusahaan; Administrasi Pemerintahan, Pertahanan, dan Jaminan Sosial Wajib; Jasa Pendidikan; Jasa Kesehatan dan Kegiatan Sosial; Jasa Lainnya  
*Wholesale and Retail Trade; Repair of Motor Vehicles and Motorcycles; Transportation and Storage; Accommodation and Food Service Activities; Information and Communication; Financial and Insurance Activities; Real Estate Activities; Business Activities; Public Administration and Defence; Compulsory Social Security; Education; Human Health and Social Work Activities; Other Services Activities*

Sumber/Source: BPS Provinsi Kalimantan Selatan, Survei Angkatan Kerja Nasional (Sakernas) Agustus/BPS-Statistics of Kalimantan Selatan Province, August National Labor Force Survey

**Tabel**  
**Table** 3.2.15

**Penduduk Berumur 15 Tahun Ke Atas yang Bekerja Selama Seminggu yang Lalu Menurut Lapangan Pekerjaan Utama dan Jenis Kelamin di Provinsi Kalimantan Selatan, 2020**  
*Population 15 Years of Age and Over who Worked During The Previous Week by Main Industry and Sex in Kalimantan Selatan Province, 2020*

Lapangan Pekerjaan Utama <sup>1</sup> Main Industry <sup>1</sup>	Laki-Laki Male	Perempuan Female	Jumlah Total
(1)	(2)	(3)	(4)
A	438 294	256 156	694 450
B	66 848	3 852	70 700
C	99 756	83 285	183 041
D	2 629	845	3 474
E	5 250	1 148	6 398
F	106 744	2 287	109 031
G	210 766	201 483	412 249
H	78 965	3 425	82 390
I	51 706	91 279	142 985
J	7 350	6 079	13 429
K	10 910	5 199	16 109
L	2 005	907	2 912
M, N	15 806	4 344	20 150
O	53 972	27 362	81 334

Lanjutan Tabel/*Continued Table* 3.2.15

Lapangan Pekerjaan Utama <sup>1</sup> <i>Main Industry<sup>1</sup></i>	Laki-Laki <i>Male</i>	Perempuan <i>Female</i>	Jumlah <i>Total</i>
(1)	(2)	(3)	(4)
P	40 191	68 946	109 137
Q	10 278	21 736	32 014
R, S, T, U	50 413	53 103	103 516
<b>Jumlah/Total</b>	<b>1 251 883</b>	<b>831 436</b>	<b>2 083 319</b>

Catatan/Note: <sup>1</sup> A. Pertanian, Kehutanan, Perikanan/*Agriculture, Forestry, and Fishing*  
 B. Pertambangan dan Penggalian/*Mining and Quarrying*  
 C. Industri Pengolahan/*Manufacturing*  
 D. Pengadaan Listrik dan Gas/*Electricity and Gas*  
 E. Pengadaan Air; Pengelolaan Sampah, Limbah, dan Daur Ulang/*Water Supply; Sewerage, Waste Management, and Remediation Activities*  
 F. Konstruksi/*Construction*  
 G. Perdagangan Besar dan Eceran; Reparasi Mobil dan Sepeda Motor/*Wholesale and Retail Trade; Repair of Motor Vehicles and Motorcycles*  
 H. Transportasi dan Pergudangan/*Transportation and Storage*  
 I. Penyediaan Akomodasi dan Makan Minum/*Accommodation and Food Service Activities*  
 J. Informasi dan Komunikasi/*Information and Communication*  
 K. Jasa Keuangan dan Asuransi/*Financial and Insurance Activities*  
 L. Real Estat/*Real Estate Activities*  
 M, N Jasa Perusahaan/*Business Activities*  
 O. Administrasi Pemerintahan, Pertahanan, dan Jaminan Sosial Wajib/*Public Administration and Defence; Compulsory Social Security*  
 P. Jasa Pendidikan/*Education*  
 Q. Jasa Kesehatan dan Kegiatan Sosial/*Human Health and Social Work Activities*  
 R, S, T, U Jasa Lainnya/*Other Services Activities*

Sumber/Source: BPS, Survei Angkatan Kerja Nasional (Sakernas) Agustus/BPS-Statistics Indonesia, August National Labor Force Survey

**Tabel**  
**Table** 3.2.16**Tingkat Pengangguran Terbuka (TPT) dan Tingkat Partisipasi Angkatan Kerja (TPAK) Menurut Kabupaten/ Kota di Provinsi Kalimantan Selatan, 2018–2020**  
**Unemployment Rate (UR) and Labor Force Participation Rate (LFPR) by Regency/Municipality in Kalimantan Selatan Province, 2018-2020**

Kabupaten/ Kota <i>Regency/ Municipality</i>	TPT/UR					TPAK/LFPR				
	2018	2019		2020		2018	2019		2020	
	Agt Aug	Feb Feb	Agt Aug	Feb Feb	Agt Aug	Agt Aug	Feb Feb	Agt Aug	Feb Feb	Agt Aug
(1)	(2)	(3)	(4)	(5)	(6)	(7)	(8)	(9)	(10)	(11)
<i>Kabupaten/ Regency</i>										
1. Tanah Laut	3,28	...	3,38	...	3,57	66,85	...	69,19	...	72,03
2. Kotabaru	4,71	...	4,78	...	4,96	69,97	...	67,49	...	64,68
3. Banjar	2,90	...	2,89	...	3,87	71,43	...	71,91	...	72,55
4. Barito Kuala	2,85	...	2,39	...	2,93	79,27	...	74,49	...	74,61
5. Tapin	4,02	...	3,65	...	3,73	69,76	...	69,30	...	70,17
6. Hulu Sungai Selatan	2,33	...	2,43	...	2,24	71,77	...	70,82	...	73,15
7. Hulu Sungai Tengah	3,48	...	2,80	...	3,90	73,87	...	70,03	...	71,15
8. Hulu Sungai Utara	3,76	...	3,35	...	4,49	69,97	...	68,43	...	70,08
9. Tabalong	3,01	...	3,18	...	3,07	75,06	...	70,42	...	69,27
10. Tanah Bumbu	6,26	...	6,05	...	6,95	65,97	...	66,57	...	70,16
11. Balangan	2,24	...	2,28	...	2,46	77,41	...	71,25	...	76,50
<i>Kota/Municipality</i>										
1. Banjarmasin	8,01	...	7,49	...	8,32	64,40	...	65,23	...	62,07
2. Banjarbaru	5,11	...	4,93	...	5,54	62,63	...	62,72	...	66,82
<b>Kalimantan Selatan</b>	<b>4,35</b>	<b>3,41</b>	<b>4,18</b>	<b>3,67</b>	<b>4,74</b>	<b>69,74</b>	<b>73,60</b>	<b>68,77</b>	<b>72,49</b>	<b>69,33</b>

Catatan/Note: Menggunakan penimbang hasil proyeksi penduduk SUPAS 2015 / Uses a weighting of the population projection results from SUPAS 2015.

Sumber/Source: BPS, Survei Angkatan Kerja Nasional (Sakernas) Februari dan Agustus/BPS-Statistics Indonesia, February and August National Labor Force Survey

**Tabel**  
**Table** 3.2.17

**Pencari Kerja Terdaftar, Lowongan Kerja Terdaftar, dan Penempatan/Pemenuhan Tenaga Kerja Menurut Kabupaten/Kota dan Jenis Kelamin di Provinsi Kalimantan Selatan, 2020**  
**Number of Registered Job Applicants, Registered Job Vacancies, and Placement of Workers by Regency/ Municipality and Sex in Kalimantan Selatan Province, 2020**

Kabupaten/Kota Regency/Municipality	Pencari Kerja Terdaftar Registered Job Applicants		
	Laki-Laki Male	Perempuan Female	Jumlah Total
(1)	(2)	(3)	(4)
<i>Kabupaten/Regency</i>			
1. Tanah Laut	1583	913	2 496
2. Kotabaru	1151	616	1 767
3. Banjar	759	349	1 108
4. Barito Kuala	443	213	656
5. Tapin	951	290	1 241
6. Hulu Sungai Selatan	779	380	1 139
7. Hulu Sungai Tengah	1041	316	1 357
8. Hulu Sungai Utara	247	78	325
9. Tabalong	1501	461	1 962
10. Tanah Bumbu	626	266	892
11. Balangan	479	226	705
<i>Kota/Municipality</i>			
1. Banjarmasin	1437	834	2 271
2. Banjarbaru	467	266	733
<b>Kalimantan Selatan</b>	<b>11 464</b>	<b>5 208</b>	<b>7 544</b>



Lanjutan Tabel/Continued Table 3.2.17

Kabupaten/Kota Regency/Municipality	Lowongan Kerja Terdaftar Registered Job Vacancies		
	Laki-Laki Male	Perempuan Female	Jumlah Total
(1)	(5)	(6)	(7)
<i>Kabupaten/Regency</i>			
1. Tanah Laut	284	99	383
2. Kotabaru	66	4	70
3. Banjar	72	54	126
4. Barito Kuala	16	9	27
5. Tapin	138	86	224
6. Hulu Sungai Selatan	458	382	840
7. Hulu Sungai Tengah	111	181	292
8. Hulu Sungai Utara	-	-	-
9. Tabalong	695	100	795
10. Tanah Bumbu	934	407	1 341
11. Balangan	426	270	696
<i>Kota/Municipality</i>			
1. Banjarmasin	330	279	609
2. Banjarbaru	103	51	154
<b>Kalimantan Selatan</b>	<b>3 633</b>	<b>1 922</b>	<b>5 557</b>

Lanjutan Tabel/*Continued Table* 3.2.17

Kabupaten/Kota <i>Regency/Municipality</i>	Penempatan/Pemenuhan Tenaga Kerja <i>Placement of Workers</i>		
	Laki-Laki <i>Male</i>	Perempuan <i>Female</i>	Jumlah <i>Total</i>
(1)	(8)	(9)	(10)
<i>Kabupaten/Regency</i>			
1. Tanah Laut	120	62	182
2. Kotabaru	735	415	1 150
3. Banjar	93	58	151
4. Barito Kuala	16	9	27
5. Tapin	138	86	224
6. Hulu Sungai Selatan	647	450	1 097
7. Hulu Sungai Tengah	147	189	336
8. Hulu Sungai Utara	24	31	55
9. Tabalong	695	100	795
10. Tanah Bumbu	398	239	637
11. Balangan	235	218	453
<i>Kota/Municipality</i>			
1. Banjarmasin	207	160	367
2. Banjarbaru	103	51	154
<b>Kalimantan Selatan</b>	<b>3 558</b>	<b>2 068</b>	<b>5 628</b>

Sumber/*Source*: Dinas Tenaga Kerja dan Transmigrasi Provinsi Kalimantan Selatan/*Labour and Transmigration of Kalimantan Selatan Province*

**Tabel 3.2.18** Pencari Kerja Terdaftar Menurut Pendidikan Tertinggi yang Ditamatkan dan Jenis Kelamin di Provinsi Kalimantan Selatan, 2020  
**Number of Registered Job Applicants by Educational Attainment and Sex in Kalimantan Selatan Province, 2020**

Pendidikan Tertinggi yang Ditamatkan <sup>1</sup> <i>Educational Attainment<sup>1</sup></i>	Laki-Laki <i>Male</i>	Perempuan <i>Female</i>	Jumlah <i>Total</i>
(1)	(2)	(3)	(4)
0	13	0	13
1	37	5	42
2	173	27	200
3	1 012	340	1 352
4 & 5	8 069	2 676	10 745
6	499	602	1 101
7	1 552	1 422	2 974
<b>Jumlah/Total</b>	<b>11 355</b>	<b>5 072</b>	<b>16 427</b>

- Catatan/Note: <sup>1</sup> 0. Tidak/belum pernah sekolah/*No schooling*  
 1. Tidak/belum tamat SD/*Not/not yet completed primary school*  
 2. Sekolah Dasar/*Primary School*  
 3. Sekolah Menengah Pertama/*Junior High School*  
 4. Sekolah Menengah Atas (Umum)/*Senior High School (General)*  
 5. Sekolah Menengah Atas (Kejuruan)/*Senior High School (Vocational)*  
 6. Diploma I/II/III/Akademi/*Diploma I/II/III/Academy*  
 7. Universitas/*University*

Sumber/Source: Dinas Tenaga Kerja dan Transmigrasi Provinsi Kalimantan Selatan/*Labour and Transmigration of Kalimantan Selatan Province*

**Tabel**  
**Table** 3.2.19

**Rata-rata Upah/Gaji Bersih Sebulan Pekerja Formal<sup>1</sup>  
Menurut Kabupaten/Kota dan Lapangan Pekerjaan Utama  
(rupiah) di Provinsi Kalimantan Selatan, 2020**  
**Average of Net Wage/Salary per Month of Formal Employee<sup>1</sup>  
by Regency/Municipality and Main Industry (rupiahs) in  
Kalimantan Selatan Province, 2020**

Kabupaten/Kota Regency/Municipality	Lapangan Pekerjaan Utama <sup>2</sup> Main Industry <sup>1</sup>			Jumlah Total
	1	2	3	
(1)	(2)	(3)	(4)	(5)
<i>Kabupaten/Regency</i>				
1. Tanah Laut	2 426 528	3 343 974	3 001 296	2 886 020
2. Kotabaru	2 763 566	4 261 245	2 003 511	2 771 526
3. Banjar	2 247 885	2 095 303	2 151 722	2 149 909
4. Barito Kuala	1 797 976	2 814 053	2 425 330	2 462 291
5. Tapin	2 409 629	3 926 674	2 742 011	3 028 907
6. Hulu Sungai Selatan	1 749 950	2 057 298	2 625 117	2 397 658
7. Hulu Sungai Tengah	1 624 963	1 888 373	2 286 503	2 156 816
8. Hulu Sungai Utara	1 844 624	1 585 465	1 995 450	1 894 477
9. Tabalong	2 261 989	5 240 403	3 231 871	3 950 626
10. Tanah Bumbu	2 596 621	3 244 132	2 332 406	2 627 366
11. Balangan	1 417 500	4 804 409	2 509 970	3 054 975
<i>Kota/Municipality</i>				
1. Banjarmasin	4 000 000	2 644 934	2 568 712	2 589 617
2. Banjarbaru	3 844 392	3 650 598	2 896 235	3 115 463
<b>Kalimantan Selatan</b>	<b>2 483 617</b>	<b>3 109 925</b>	<b>2 499 101</b>	<b>2 651 958</b>

Catatan/Note: <sup>1</sup> Pekerja Formal/Formal Employee: Buruh/Karyawan/Pegawai/Employee

<sup>2</sup> 1. Pertanian, Kehutanan, Perikanan/Agriculture, Forestry, and Fishing

2. Pertambangan dan Penggalian; Industri Pengolahan; Pengadaan Listrik dan Gas; Pengadaan Air; Pengelolaan Sampah, Limbah, dan Daur Ulang; Konstruksi  
Mining and Quarrying; Manufacturing; Electricity and Gas; Water Supply; Sewerage, Waste Management, and Remediation Activities; Construction

3. Perdagangan Besar dan Eceran; Reparasi Mobil dan Sepeda Motor; Transportasi dan Pergudangan; Penyediaan Akomodasi dan Makan Minum; Informasi dan Komunikasi; Jasa Keuangan dan Asuransi; Real Estat; Jasa Perusahaan; Administrasi Pemerintahan, Pertahanan, dan Jaminan Sosial Wajib; Jasa Pendidikan; Jasa Kesehatan dan Kegiatan Sosial; Jasa Lainnya  
Wholesale and Retail Trade; Repair of Motor Vehicles and Motorcycles; Transportation and Storage; Accommodation and Food Service Activities; Information and Communication; Financial and Insurance Activities; Real Estate Activities; Business Activities; Public Administration and Defence; Compulsory Social Security; Education; Human Health and Social Work Activities; Other Services Activities

Sumber/Source: BPS Provinsi Kalimantan Selatan, Survei Angkatan Kerja Nasional (Sakernas) Agustus/BPS-Statistics of Kalimantan

**Tabel 3.2.20 Rata-rata Upah/Gaji Bersih Sebulan Pekerja Formal<sup>1</sup> Menurut Kelompok Umur dan Lapangan Pekerjaan Utama (rupiah) di Provinsi Kalimantan Selatan, 2020**  
***Average of Net Wage/Salary per Month of Formal Employee<sup>1</sup> by Age Group and Main Industry (rupiahs) in Kalimantan Selatan Province, 2020***

Kelompok Umur Age Group	Lapangan Pekerjaan Utama <sup>2</sup> Main Industry <sup>1</sup>			Jumlah Total
	1	2	3	
(1)	(2)	(3)	(4)	(5)
15–19	2 311 095	1 430 829	1 122 367	1 295 396
20–24	2 286 942	2 527 187	1 655 712	1 916 523
25–29	2 478 823	2 855 381	1 997 983	2 254 913
30–34	2 402 360	3 873 109	2 351 628	2 719 157
35–39	2 576 841	3 334 780	2 913 385	2 997 109
40–44	2 636 705	3 502 218	3 126 182	3 150 598
45–49	2 821 703	3 188 925	3 055 100	3 061 501
50–54	2 180 389	3 454 595	3 409 906	3 282 268
55–59	1 847 776	2 954 176	3 860 744	3 501 279
60+	2 882 371	1 979 345	1 885 055	2 071 057
<b>Jumlah/Total</b>	<b>2 483 617</b>	<b>3 109 925</b>	<b>2 499 101</b>	<b>2 651 958</b>

Catatan/Note: <sup>1</sup> Pekerja Formal/Formal Employee: Buruh/Karyawan/Pegawai/Employee

<sup>2</sup> 1. Pertanian, Kehutanan, Perikanan/Agriculture, Forestry, and Fishing

2. Pertambangan dan Penggalian; Industri Pengolahan; Pengadaan Listrik dan Gas; Pengadaan Air; Pengelolaan Sampah, Limbah, dan Daur Ulang; Konstruksi  
 Mining and Quarrying; Manufacturing; Electricity and Gas; Water Supply; Sewerage, Waste Management, and Remediation Activities; Construction

3. Perdagangan Besar dan Eceran; Reparasi Mobil dan Sepeda Motor; Transportasi dan Pergudangan; Penyediaan Akomodasi dan Makan Minum; Informasi dan Komunikasi; Jasa Keuangan dan Asuransi; Real Estat; Jasa Perusahaan; Administrasi Pemerintahan, Pertahanan, dan Jaminan Sosial Wajib; Jasa Pendidikan; Jasa Kesehatan dan Kegiatan Sosial; Jasa Lainnya  
 Wholesale and Retail Trade; Repair of Motor Vehicles and Motorcycles; Transportation and Storage; Accommodation and Food Service Activities; Information and Communication; Financial and Insurance Activities; Real Estate Activities; Business Activities; Public Administration and Defence; Compulsory Social Security; Education; Human Health and Social Work Activities; Other Services Activities

Sumber/Source: BPS Provinsi Kalimantan Selatan, Survei Angkatan Kerja Nasional (Sakernas) Agustus/BPS-Statistics of Kalimantan Selatan Province, August National Labor Force Survey

**Tabel**  
**Table** 3.2.21

**Rata-rata Pendapatan Bersih Sebulan Pekerja Informal<sup>1</sup> Menurut Kabupaten/Kota dan Lapangan Pekerjaan Utama (rupiah) di Provinsi Kalimantan Selatan, 2020**  
**Average of Net Wage/Salary per Month of Informal Employee<sup>1</sup> by Regency/Municipality and Main Industry (rupiahs) in Kalimantan Selatan Province, 2020**

Kabupaten/Kota Regency/Municipality	Lapangan Pekerjaan Utama <sup>1</sup> /Main Industry <sup>1</sup>			
	Pertanian Agriculture	Industri Manufacture	Jasa Services	Jumlah Total
(1)				(5)
<i>Kabupaten/Regency</i>				
1. Tanah Laut	1 515 725	2 265 273	1 894 897	1 760 002
2. Kotabaru	1 384 231	1 409 753	1 431 023	1 407 372
3. Banjar	890 552	1 689 452	1 493 207	1 324 198
4. Barito Kuala	1 078 388	1 578 831	1 831 632	1 451 954
5. Tapin	1 264 668	1 626 379	1 964 866	1 568 338
6. Hulu Sungai Selatan	928 154	1 420 188	1 595 354	1 305 946
7. Hulu Sungai Tengah	739 899	1 246 471	1 582 229	1 157 312
8. Hulu Sungai Utara	981 757	999 736	1 479 037	1 210 182
9. Tabalong	1 224 768	1 881 053	2 116 258	1 671 495
10. Tanah Bumbu	1 647 214	2 101 842	2 072 561	1 950 094
11. Balangan	915 066	1 912 408	1 866 908	1 237 817
<i>Kota/Municipality</i>				
1. Banjarmasin	1 632 965	1 734 840	1 775 461	1 763 669
2. Banjarbaru	1 530 720	1 671 397	1 675 738	1 659 005
<b>Kalimantan Selatan</b>	<b>1 157 180</b>	<b>1 647 614</b>	<b>1 727 563</b>	<b>1 517 773</b>

Catatan/Note:

<sup>1</sup> Pekerja Informal/*Informal Employee*: Pekerja yang berstatus berusaha sendiri dan pekerja bebas di sektor pertanian dan nonpertanian/*Employment status are self employed, casual agricultural worker, and casual non-agricultural worker*

<sup>2</sup> Pertanian: Pertanian, Perkebunan, Kehutanan, Perburuan, dan Perikanan/ *Agriculture: Agriculture, Forestry, Hunting, and Fisheries*

Industri: Pertambangan dan Penggalian, Industri, Listrik, Gas, dan Air Minum, Konstruksi/ *Manufacture: Mining, Manufacturing Industry, Electricity, Gas, Water, and Construction.*

Jasa: Perdagangan, Rumah Makan, dan Jasa Akomodasi, Transportasi, Pergudangan dan Komunikasi, Lembaga Keuangan, Real Estate, Usaha Persewaan dan Jasa Perusahaan, Jasa Kemasyarakatan, Sosial dan Perorangan/ *Services: Wholesale Trade, Retail Trade, Restaurants and Hotels Transportation, Warehousing, and Communication, Financing, Insurance, Real Estate, Business Services, and Public Service*

Sumber/Source:

BPS, Survei Angkatan Kerja Nasional (Sakernas) Agustus/BPS-Statistics Indonesia, August National Labor Force Survey

**Tabel**  
**Table** 3.2.22**Rata-rata Pendapatan Bersih Sebulan Pekerja Informal<sup>1</sup> Menurut Kabupaten/Kota dan Pendidikan Tertinggi yang Ditamatkan (rupiah) di Provinsi Kalimantan Selatan, 2020**  
**Average of Net Wage/Salary per Month of Informal Employee<sup>1</sup> by Regency/Municipality and Educational Attainment (rupiahs) in Kalimantan Selatan Province, 2020**

Kabupaten/Kota Regency/Municipality	Pendidikan Tertinggi/Educational Attainment				Jumlah Total
	Tidak Pernah Sekolah/ Belum Tamat SD No Schooling/Didn't/ Not Yet Completed Primary School	SD/MI Elementary School	SMP/MTs Junior High School	SMA ke Atas/ Senior High School and Above	
(1)	(2)	(3)	(4)	(5)	(6)
<i>Kabupaten/Regency</i>					
1. Tanah Laut	1 321 792	1 790 620	1 896 967	2 010 016	1 760 002
2. Kotabaru	1 283 976	1 367 192	1 545 065	1 492 349	1 407 372
3. Banjar	925 452	1 359 948	1 194 240	1 879 690	1 324 198
4. Barito Kuala	835 411	1 346 738	1 802 725	1 951 905	1 451 954
5. Tapin	1 205 279	1 573 686	1 808 690	1 685 337	1 568 338
6. Hulu Sungai Selatan	936 348	1 283 019	1 295 630	1 807 295	1 305 946
7. Hulu Sungai Tengah	725 500	1 322 254	878 848	1 446 469	1 157 312
8. Hulu Sungai Utara	756 136	1 282 730	1 467 774	1 458 854	1 210 182
9. Tabalong	994 755	1 527 509	1 644 635	2 186 860	1 671 495
10. Tanah Bumbu	1 520 320	1 733 412	2 328 689	2 285 374	1 950 094
11. Balangan	817 862	1 366 043	1 450 132	1 326 389	1 237 817
<i>Kota/Municipality</i>					
1. Banjarmasin	1 134 873	1 658 952	1 670 809	2 064 432	1 763 669
2. Banjarbaru	1 198 795	1 932 415	1 451 514	1 751 982	1 659 005
<b>Kalimantan Selatan</b>	<b>1 039 640</b>	<b>1 500 614</b>	<b>1 603 784</b>	<b>1 860 705</b>	<b>1 517 773</b>

Catatan/Note: <sup>1</sup> Pekerja Informal/Informal Employee: Pekerja yang berstatus berusaha sendiri dan pekerja bebas di sektor pertanian dan nonpertanian/*Employment status are self employed, casual agricultural worker, and casual non-agricultural worker*

Sumber/Source: BPS Provinsi Kalimantan Selatan, Survei Angkatan Kerja Nasional (Sakernas) Agustus/BPS-Statistics of Kalimantan Selatan Province, August National Labor Force Survey

# BAB 4

# SOSIAL DAN KESEJAHTERAAN RAKYAT

## SOCIAL AND WELFARE

### Fasilitas Medis

Medical Facility



**41**

**Rumah Sakit**

Hospital

**180**

**Apotek**

Pharmacy

**239**

**Puskesmas**

Public Health Center

**128**

**Poliklinik**

Polyclinic



### Tenaga Medis

Medical Personnels

**FARMASI**

**PERAWAT**

**DOKTER**

**1.201**

Pharmacist

**8.081**

Nurse

**1.811**

Doctors





**PENJELASAN TEKNIS****TECHNICAL NOTES**

- |  |   |
|--|---|
| <p>1. Tidak/belum pernah sekolah adalah mereka yang tidak pernah atau belum pernah terdaftar dan tidak pernah atau belum pernah aktif mengikuti pendidikan di suatu jenjang pendidikan formal. Termasuk juga yang tamat/belum tamat taman kanak-kanak tetapi tidak melanjutkan ke sekolah dasar.</p> | <p>1. <i>Not/never attending school is someone who has never attended or never been registered in a formal education, such as primary, secondary, and tertiary education. Those who just completed kindergarten are considered as never attended school.</i></p>  |
| <p>2. Masih bersekolah adalah mereka yang terdaftar dan aktif mengikuti pendidikan formal dan nonformal (Paket A, B, atau C), baik pendidikan dasar, menengah maupun pendidikan tinggi. Bagi mahasiswa yang sedang cuti dianggap masih bersekolah.</p>   | <p>2. <i>Attending school is someone who is currently attending primary, secondary, or tertiary education, including package A, package B, or package C. College student who postpones his/her study is considered as attending school.</i></p>   |
| <p>3. Tidak bersekolah lagi adalah mereka yang pernah terdaftar dan aktif mengikuti pendidikan di suatu jenjang pendidikan formal dan nonformal (Paket A, B, atau C), tetapi pada saat pencacahan tidak lagi terdaftar dan tidak aktif mengikuti pendidikan.</p>                                     | <p>3. <i>Not attending school anymore is someone who had enrolled and participated in formal and non-formal education in the past including package A, package B, or package C, but currently does not attend school.</i></p>   |
| <p>4. Tamat sekolah adalah menyelesaikan pelajaran yang ditandai dengan lulus ujian akhir pada kelas atau tingkat terakhir suatu jenjang pendidikan di sekolah negeri maupun swasta dengan mendapatkan tanda tamat belajar/ijazah. Seseorang yang belum mengikuti pelajaran</p>                      | <p>4. <i>Completed particular level of education is someone who has completed particular level of education in private or public school and accepting graduation certificate. Someone who has never attended the highest grade but passed the final exam is considered as completed particular level of</i></p> |

pada kelas tertinggi tetapi telah mengikuti ujian akhir dan lulus dianggap tamat sekolah.

5. Dapat membaca dan menulis artinya dapat membaca dan menulis kata-kata/kalimat sederhana dengan suatu aksara tertentu.
6. Jalur Pendidikan di Indonesia terdiri atas 1) pendidikan formal, 2) pendidikan nonformal, dan 3) pendidikan informal yang ketiganya dapat saling melengkapi dan memperkaya (Undang-Undang No. 20 Tahun 2013 tentang Sistem Pendidikan Nasional).
7. Jenjang Pendidikan Formal terdiri atas pendidikan dasar, pendidikan menengah, dan pendidikan tinggi. Jenis pendidikan yang diajarkan mencakup pendidikan umum, kejuruan, akademik, profesi, vokasi, keagamaan, dan khusus.
  - Pendidikan Dasar berbentuk Sekolah Dasar (SD) dan Madrasah Ibtidaiyah (MI) atau bentuk lain yang sederajat serta Sekolah Menengah Pertama (SMP) dan Madrasah Tsanawiyah (MTs), atau bentuk lain yang sederajat.
  - Pendidikan Menengah berbentuk Sekolah Menengah Atas (SMA), Madrasah Aliyah (MA), Sekolah Menengah

*education.*

5. *Able to read and write is the ability to read and write at least a simple sentence in any letter of alphabets.*
6. *The Education System in Indonesia consists of 1) a formal education, 2) non-formal education, and 3) informal education that all three can be complementary and enriching (Law No. 20 Year 2013 about The National Education System).*
7. *The Formal Education Level consists of primary education, secondary education, and high education. The kind of education that taught consists of general education, vocational, academic, professional, religious, and specific education.*
  - *The Primary Education consists of Elementary School and Islamic Elementary School or other equivalent forms and Junior High School and MTs, or other equivalent forms*
  - *The Secondary Education consists of the senior high school, MA, Vocational School, and Vocational Madrasah Aliyah, or other equivalent forms.*
  - *The High Education consists of the education level after*

Kejuruan (SMK), dan Madrasah Aliyah Kejuruan (MAK), atau bentuk lain yang sederajat.

- Pendidikan Tinggi merupakan jenjang pendidikan setelah pendidikan menengah yang mencakup program pendidikan diploma, sarjana, magister, spesialis, dan doktor yang diselenggarakan oleh perguruan tinggi. Perguruan tinggi dapat berbentuk akademi, politeknik, sekolah tinggi, institut, atau universitas.

*the secondary education that consists of diplomas, bachelor, master, specialist, and doctoral degrees that are held by the college. The colleges can be academy, polytechnic, high school, institute, or university.*

8. Rumah Sakit adalah tempat pemeriksaan dan perawatan kesehatan, biasanya berada di bawah pengawasan dokter/tenaga medis, yang melayani penderita yang sakit untuk berobat rawat jalan atau rawat inap.

8. *Hospital is a place for health check, usually controlled/supervised by doctors/medical personnel to serve the ill patients to get outpatient or inpatient treatment services.*

9. Rumah Sakit Bersalin adalah rumah sakit khusus untuk persalinan, dilengkapi pelayanan spesialis pemeriksaan kehamilan, persalinan, rawat inap dan rawat jalan ibu dan anak yang berada di bawah pengawasan dokter spesialis kandungan.

9. *Maternity Hospital is a specialized hospital for childbirth, has specialist inspection service to pregnancy, childbirth, hospitalization and outpatient for mothers and children that is under the supervision of an obstetrician.*

10. Rumah Bersalin adalah sarana pelayanan kesehatan dengan izin sebagai rumah bersalin, dilengkapi pelayanan pemeriksaan kehamilan, persalinan serta pemeriksaan ibu dan anak yang berada di bawah

10. *Maternity House is health care facility with a license as a maternity house, equipped with prenatal care, childbirth and examination of mothers and children which is under the supervision of a senior midwife.*

pengawasan bidan senior.

11. Poliklinik adalah sarana kesehatan yang dipakai untuk pelayanan berobat jalan, biasanya berada di bawah pengawasan dokter/tenaga medis.
12. Puskesmas (Pusat Kesehatan Masyarakat) adalah unit pelaksana teknis dinas kesehatan kabupaten/ kota yang mempunyai fungsi utama sebagai penyelenggara pelayanan kesehatan tingkat pertama. Wilayah kerja puskesmas maksimal adalah satu kecamatan dan untuk dapat menjangkau wilayah kerjanya, puskesmas mempunyai jaringan pelayanan yang meliputi unit Puskesmas Pembantu (Pustu), unit Puskesmas Keliling (Puskel), dan unit bidan desa/komunitas (Peraturan Menteri Kesehatan RI No. 75 Tahun 2014 Tentang Pusat Kesehatan Masyarakat).
13. Apotek adalah suatu tempat tertentu yang digunakan untuk melakukan pekerjaan kefarmasian, dan penyaluran/ penjualan obat atau bahan farmasi dan perbekalan kesehatan lainnya kepada masyarakat yang dikelola oleh tenaga apoteker (Peraturan Menteri Kesehatan RI No. 1332 Tahun 2002 Tentang Perubahan Atas Peraturan Menteri Kesehatan RI No. 922/MENKES/PER/X/1993
11. *Polyclinic is a health facility in which to get outpatient services, usually under the control of doctor/ medical personnel.*
12. *Public Health Center is technical implementation unit of regency health department that have the primary function as a first-level health care providers. The working area standard of public health center is one district and to reach their working areas, public health centers have a service network covering subsidiary of public health center, mobile public health center units, and midwife units (Regulation of the Minister of Health of Indonesia Number 75 Year 2014 about Public Health Center).*
13. *Pharmacy is a specific place that is used for pharmaceutical jobs, and distribution/sale of drugs/ pharmaceuticals and other medical supplies to people that are administered by trained pharmacist (Regulation of the Minister of Health of Indonesia Number 1332 Year 2002 about the Changes of Regulation of the Minister of Health of Indonesia Number 922/MENKES/PER/X/1993 about Pro-vision and Procedures for Administration of*

Tentang Ketentuan dan Tata Cara Pemberian Izin Apotek).

*Licensed Pharmacies).*

14. Imunisasi adalah memasukkan kuman atau racun penyakit tertentu yang sudah dilemahkan (vaksin) ke dalam tubuh dengan cara disuntik atau diminum (diteteskan dalam mulut) dengan maksud agar terjadi kekebalan tubuh terhadap penyakit tersebut.
  15. Keluhan kesehatan adalah keadaan seseorang yang mengalami gangguan kesehatan atau kejiwaan, baik karena penyakit akut, penyakit kronis, kecelakaan, kriminal, atau hal lain.
  16. Mengobati sendiri adalah upaya oleh anggota rumah tangga/keluarga dengan melakukan pengobatan sendiri tanpa datang ke tempat fasilitas kesehatan atau memanggil dokter/petugas kesehatan ke rumahnya (misal minum obat modern, jamu, kerokan, kompres, kop, pijat) agar sembuh atau menjadi lebih ringan keluhan kesehatannya.
  17. Angka penemuan kasus tuberkulosis adalah jumlah kasus baru tuberkulosis (TB) dan kasus TB yang didiagnosis kambuh yang diobati dalam program penanggulangan TB nasional dan dilaporkan kepada WHO, dibagi
14. *Immunization is putting enervated microbe of a certain disease into human body by injection or drinking (dropping into mouth) to make the body immune to that disease.*
  15. *Health complaint is a condition where a person has health or mental problems because of acute illness, chronically illness, accident, crimes, or others.*
  16. *Self treatment is an effort of household members/family to have a health treatment by themselves without visiting health facilities or a doctor/health personnel (for instance, by taking modern medicine, herb medicine, chief with a coin, compress, cupping suction, massage) in order to recover from illness or reduce the health complaint.*
  17. *The case detection rate for all forms of tuberculosis is the number of new and replase tuberculosis cases diagnosed and treated in national tuberculosis control programmes and notified to WHO, divided by WHO's estimate of the number*

dengan perkiraan WHO terhadap jumlah kasus insiden tuberkulosis pada tahun yang sama, dinyatakan sebagai persentase.

18. Angka keberhasilan pengobatan *tuberculosis smear positive*/Basil Tahan Asam (BTA) positif adalah proporsi (dinyatakan sebagai persentase) kasus TB BTA positif yang terdaftar di bawah program pengendalian TB nasional pada tahun tertentu yang dinyatakan berhasil menyelesaikan pengobatan. Dengan atau tanpa bukti bakteriologi keberhasilan ("sembuh" dan "menyelesaikan pengobatan" masing-masing).
  19. Kasus kumulatif AIDS adalah kumulatif kasus AIDS sampai dengan referensi waktu tertentu.
  20. BCG (*Bacillus Calmette Guerin*) merupakan vaksinasi untuk mencegah penyakit TBC, diberikan pada bayi baru lahir atau anak, dengan suntikan pada kulit pangkal lengan atas. Bekas suntikan kemudian akan membentuk tonjolan kecil jaringan parut pada kulit lengan atas. Suntikan BCG diberikan kepada anak sebanyak 1 kali.
  21. DPT (Difteri, Pertusis, Tetanus) merupakan vaksin untuk mencegah penyakit Difteri, Pertusis, dan Tetanus yang diberikan pada bayi berumur 3
18. *The treatment success rate for new pulmonary smear-positive tuberculosis cases is the proportion (expressed as a percentage) of new smear-positive tuberculosis cases registered under a national tuberculosis control programme in a given year that successfully completed treatment. With or without bacteriological evidence of success ("cured" and "treatment completed" respectively).*
  19. *Cummulative AIDS case is cummulative AIDS cases with reference to a particular time.*
  20. *BCG (Bacillus Calmette Guerin) is a vaccine to prevent TBC disease, given to newborns or children, by injection at the base of the skin of the upper arm. Injection site will form little bumps of scar tissue in the skin of the upper arm. BCG injections given to children 1 times.*
  21. *DPT (Diphtheria, Pertussis, Tetanus) is a vaccine to prevent the diphtheria, pertussis, and tetanus disease, given to infants aged 3 months and above, with a shot*

bulan ke atas, dengan suntikan pada paha, diulang 1 bulan dan 2 bulan kemudian, sehingga suntikan imunisasi DPT lengkap pada Kalimantan Selatan berjumlah 3 kali (kadang-kadang selang waktu antar suntikan bisa lebih dari 1 bulan).

*in the thigh, repeated one month and two months later, so that the complete DPT immunization shots at toddler totaling 3 times (sometimes the time interval between injections can be more than 1 month).*

22. Luas lantai adalah luas lantai yang ditempati dan digunakan untuk keperluan sehari-hari (sebatas atap).

22. *Floor area is the total area which is occupied and utilized daily.*

23. Air leding adalah sumber air yang berasal dari air yang telah melalui proses penjernihan dan penyehatan sebelum dialirkan kepada konsumen melalui instalasi berupa saluran air. Sumber air ini biasanya diusahakan oleh PAM/ PDAM/ BPAM. Termasuk dalam hal ini air leding yang didapat secara eceran.

23. *Pipe water is a water source that comes from water that has been through a process of purification and sanitation before distribute to consumers through an instalation of water lines. This water source is usually distributed by PAM/ PDAM/ BPAM. This include a pipe water that sold at retail.*

24. Sumur terlindung adalah air yang berasal dari dalam tanah yang digali dan lingkaran sumur tersebut dilindungi oleh tembok paling sedikit 0,8 meter di atas tanah dan 3 meter ke bawah tanah, serta ada lantai semen sejauh 1 meter dari lingkaran sumur.

24. *Protected wells is water that comes from the soil were excavated and the circumference of the well was protected by walls at least -.8 meters above ground and 3 meters underground, and cement floor as far as 1 meter from the well circumference.*

25. Status penguasaan bangunan tempat tinggal milik sendiri adalah jika tempat tinggal tersebut pada waktu pencacahan betul-betul sudah milik kepala

25. *Own ownership property status is a status of dwelling occupied belongs to the head of household or one of the household member. Houses bought through bank*



rumah tangga atau salah seorang anggota rumah tangga. Rumah yang dibeli secara angsuran melalui kredit bank atau rumah dengan status sewa beli dianggap rumah milik sendiri.

*credit or houses with leasing status were also categorized as an own property.*

26. Peristiwa tindak pidana yang dilaporkan ialah setiap peristiwa yang diterima kepolisian dari laporan masyarakat, atau peristiwa dimana pelakunya tertangkap tangan oleh kepolisian.

26. *Reported crime incidence includes all criminal cases reported and received by police office, and all crimes caught by police.*

27. Jumlah tindak pidana menggambarkan jumlah kasus tindak pidana yang terjadi pada kurun waktu tertentu.

27. *Crime total refers to the number of criminal cases occurring during a given period.*

28. Risiko penduduk terjadi tindak pidana per 100.000 penduduk. Risiko penduduk terjadi tindak pidana per 100.000 penduduk mengindikasikan peluang penduduk berisiko terkena tindak pidana. Biasanya dinyatakan dalam setiap 100.000 penduduk.

28. *Crime rate*  
*Crime rate indicates the probability of population exposed to risk of crime, expressed in every 100,000 people.*

$$= \frac{\text{Number of criminal cases year } t}{\text{Total population year } t} \times 100.000$$

$$= \frac{\text{Jumlah tindak pidana tahun } t}{\text{Jumlah penduduk tahun } t} \times 100.000$$

29. Selang waktu terjadi tindak pidana tahun t. Selang waktu terjadi tindak pidana tahun t mengindikasikan selang waktu terjadinya satu tindak kejahatan dengan kejahatan yang lain.

29. *Crime clock*  
*Crime clock indicates the time interval of occurrence between one crime to another crime.*

$$= \frac{365 \times 24 \times 60 \times 60}{\text{Number of criminal cases year } t} \times (\text{second})$$

$$= \frac{365 \times 24 \times 60 \times 60}{\text{Jumlah tindak pidana tahun } t} \times (\text{detik})$$

30. Persentase penyelesaian tindak pidana

$$= \frac{\text{Jumlah tindak pidana yang diselesaikan}}{\text{Jumlah peristiwa tindak pidana yang dilaporkan}} \times 100\%$$

Persentase penyelesaian peristiwa tindak pidana menyatakan persentase penyelesaian tindak pidana oleh polisi. Suatu tindak pidana dinyatakan sebagai kasus yang selesai di tingkat kepolisian, apabila:

- berkas perkaranya sudah siap untuk diserahkan atau telah diserahkan kepada kejaksaan;
- dalam hal delik aduan, pengaduannya dicabut dalam tenggang waktu yang telah ditentukan menurut undang-undang;
- telah diselesaikan oleh kepolisian berdasarkan azas *plichmatigheid* (kewajiban berdasarkan kewenangan hukum);
- kasus yang dimaksud tidak termasuk kompetensi kepolisian
- tersangka meninggal dunia;
- kasus kadaluwarsa.

31. Bencana Alam adalah peristiwa atau serangkaian peristiwa yang mengancam dan mengganggu kehidupan / penghidupan masyarakat yang disebabkan oleh faktor alam antara lain berupa

30. *Crime clearance rate*

$$= \frac{\text{Number of cleared criminal cases}}{\text{Number of reported criminal cases}} \times 100\%$$

*Crime clearance rate refers to percentage of crime clearance by police. A criminal case is categorized as a cleared case by police, if:*

- *All documents are ready to submit or already submitted to justice court;*
- *In the case of attense that warrants complaint, the complaint was withdraw within a given period state in the law;*
- *The case was cleared by police based on the principle of plichmatigheid (obligation on the basis of law outhority);*
- *The case was not the responsibility of police office;*
- *The suspect died;*
- *The case was out of date.*

31. *Natural Disaster is an event or series of events that threaten and disrupt the lives and livelihoods caused by natural factors such as: earthquake, tsunami, volcanic eruption, flood, flash flood, drought, typhoon/*

- gempa bumi, tsunami, gunung meletus, banjir, kekeringan, angin topan, dan tanah longsor sehingga mengakibatkan kerugian materi maupun non-materi.
32. Korban meninggal adalah orang yang dilaporkan tewas atau meninggal dunia akibat bencana.
33. Korban hilang adalah orang yang dilaporkan hilang atau tidak ditemukan atau tidak diketahui keberadaannya setelah terjadi bencana.
34. Korban luka/sakit adalah orang yang mengalami luka-luka atau sakit, dalam keadaan luka ringan, luka sedang maupun luka parah/berat, baik yang berobat jalan maupun rawat inap.
35. Rusak berat adalah kriteria kerusakan yang mengakibatkan bangunan roboh atau sebagian besar komponen struktur rusak.
36. Rusak sedang adalah kriteria kerusakan yang mengakibatkan sebagian kecil komponen struktur rusak, dan komponen penunjang rusak namun bangunan masih tetap berdiri.
37. Rusak ringan adalah kriteria kerusakan yang mengakibatkan sebagian komponen struktur retak (struktur masih bisa *cyclone, and landslide so it can lead to result in loss of material and non-material.*
32. *Fatality is a person reported killed or death in the wake of a disaster.*
33. *Missing person is a person reported missing or who cannot be located or who cannot be accounted for in the wake of a disaster.*
34. *Casualty is a person suffering injury or illness, in a state of light injury, moderate injury, or heavy injury, which in undergoing treatment as either an outpatient or inpatient.*
35. *Severely damaged is the criteria of damage that resulted most buildings collapsed or damaged its structural components.*
36. *Damaged is the criteria of damage that resulted defective fraction of structural components and supporting components damaged, but the building still stands.*
37. *Lightly damaged is the criteria of damage that resulted partially cracked structural components, but the structure still can be used and*

digunakan) dan bangunan masih tetap berdiri.

*the building still stands.*

38. Untuk mengukur kemiskinan, BPS menggunakan konsep kemampuan memenuhi kebutuhan dasar (*Basic Needs Approach*). Dengan pendekatan ini, kemiskinan dipandang sebagai ketidakmampuan dari sisi ekonomi untuk memenuhi kebutuhan dasar makanan dan bukan makanan yang diukur dari sisi pengeluaran. Metode yang digunakan adalah menghitung Garis Kemiskinan (GK), yang terdiri dari dua komponen yaitu Garis Kemiskinan Makanan (GKM) dan Garis Kemiskinan Non-Makanan (GKNM). Penghitungan Garis Kemiskinan dilakukan secara terpisah untuk daerah perkotaan dan perdesaan.
38. *To measure poverty, BPS-Statistics Indonesia has used the concept of basic needs approach. Therefore, poverty is viewed as economic inability to fulfill food and non-food basic needs which are measured by consumption/expenditure. The method used is calculating poverty line, which consists of two components that are Food Poverty Line (FPL) and Non-Food Poverty Line (NFPL). The poverty line was calculated separately for urban and rural areas.*
39. Penduduk miskin adalah penduduk yang memiliki rata-rata pengeluaran per kapita per bulan di bawah Garis Kemiskinan.
39. *A person whose expenditure per capita per month is below the poverty line is considered to be poor.*
40. Garis Kemiskinan Makanan (GKM) merupakan nilai pengeluaran kebutuhan minimum makanan yang disetarakan dengan 2.100 kkalori per kapita per hari. Garis Kemiskinan Non-Makanan (GKNM) adalah kebutuhan minimum untuk perumahan, sandang, pendidikan, kesehatan, dan kebutuhan dasar lainnya.
40. *The Food Poverty Line refers to the daily minimum requirement of 2,100 kcal per capita per day. The Non-Food Poverty Line refers to the minimum requirement for household necessities for clothing, education, health, and other basic individual needs.*

41. Ukuran Kemiskinan

- *Head Count Index (HCI-P0)* adalah persentase penduduk miskin yang berada di bawah Garis Kemiskinan (GK).
- Indeks Kedalaman Kemiskinan (*Poverty Gap Index-P1*) merupakan ukuran rata-rata kesenjangan pengeluaran masing-masing penduduk miskin terhadap garis kemiskinan. Semakin tinggi nilai indeks, semakin jauh rata-rata pengeluaran penduduk dari garis kemiskinan.
- Indeks Keparahan Kemiskinan (*Poverty Severity Index-P2*) memberikan gambaran mengenai penyebaran pengeluaran di antara penduduk miskin. Semakin tinggi nilai indeks, semakin tinggi ketimpangan pengeluaran di antara penduduk miskin.

*Foster-Greer-Thorbecke (1984)* merumuskan suatu ukuran yang digunakan untuk mengukur tingkat kemiskinan sebagai berikut:

$$P_a = \frac{1}{n} \sum_{i=1}^q \left[ \frac{z - y_i}{z} \right]^a$$

41. *Poverty Measures*

- *Head Count Index (HCI-P0)* simply measures the percentage of the population that is counted as poor, often denoted by  $P_0$ .
- *Poverty Gap Index-P1* measures the extent to which individuals fall below the poverty line (the poverty gaps) as a proportion of the poverty line. Higher value of the index shows that the gap between average expenditure of the poor and the poverty line is wider.
- *Poverty Severity Index-P2* describes inequality among the poor. This is simply a weighted sum of poverty gaps (as a proportion of the poverty line), where the weights are the proportionate poverty gaps themselves. Hence, by squaring the poverty gap index, the measure implicitly puts more weight on observations that fall well below the poverty line. Higher value of the index shows that inequality among the poor is higher.

*Foster-Greer-Thorbecke (1984)* developed poverty measures that may be written as:

$$P_a = \frac{1}{n} \sum_{i=1}^q \left[ \frac{z - y_i}{z} \right]^a$$

dimana:

$a=0, 1, 2$

$z$ =Garis kemiskinan

$y_i$ =Rata-rata pengeluaran perkapita sebulan penduduk yang berada di bawah garis kemiskinan ( $i=1,2,\dots,q$ ),  $y_i < z$

$q$ =Banyaknya penduduk yang berada di bawah garis kemiskinan

$n$ =Jumlah penduduk

Jika  $a=0$ , diperoleh *Head Count Index (P0)*, jika  $a=1$  diperoleh indeks kedalaman kemiskinan (*Poverty Gap Index-P1*) dan jika  $a=2$  disebut indeks keparahan kemiskinan (*Poverty Severity Index-P2*).

where:

$a=0, 1, 2$

$z$ =the poverty line

$y_i$ =Average expenditure per capita per month of the poor ( $i=1,2,\dots,q$ ),  $y_i < z$

$q$ =the number of poor

$n$ =the total population

if  $a=0$  is obtained Head Count Index ( $P_0$ ), if  $a=1$  is obtained Poverty Gap Index-P1, and if  $a=2$  is obtained Poverty Severity Index-P2.

42. Indeks Pembangunan Manusia (IPM) menjelaskan bagaimana penduduk dapat mengakses hasil pembangunan dalam memperoleh pendapatan, kesehatan, pendidikan dan sebagainya. IPM diperkenalkan oleh UNDP pada tahun 1990 dan dipublikasikan secara berkala dalam laporan tahunan *Human Development Report (HDR)*. IPM dibentuk oleh 3 (tiga) dimensi dasar: Umur panjang dan hidup sehat; pengetahuan; dan standar hidup layak.
42. *Human Development Index (HDI) explains how people can access development results in obtaining income, health, education and so forth. HDI was introduced by United Nations Development Programme (UNDP) in 1990 and published periodically in the annual report of the Human Development Report. HDI was formed by three basic dimensions: a long and healthy life; knowledge; and a decent standard of living.*

**ULASAN****DESCRIPTION****Pendidikan**

Pendidikan merupakan salah satu bidang yang menjadi perhatian serius bagi pemerintah pusat maupun daerah. Berbagai upaya pemerintah dalam mencerdaskan kehidupan bangsa diantaranya dengan usaha penyediaan fasilitas/sarana pendidikan yang memadai dan layak serta penyediaan sumber daya manusia (guru) yang berkualitas.

Fasilitas pendidikan di Kalimantan Selatan tersebar di setiap kabupaten/kota. Jumlah sekolah SD/MI sebanyak 2.929 sekolah, sedangkan untuk jumlah sekolah SMP/MTs mencapai 615 sekolah, dan jumlah sekolah SMA/SMK/Aliyah sebanyak 321 sekolah. Disamping itu rasio murid-guru secara rata-rata keseluruhan mencapai 13 murid per guru.

**Education**

*Education is one sector that becomes a serious concern for government. Government efforts for increasing nation's intellectual life such is provision of facilities/means of adequate and appropriate education and provision of human resources (teachers) quality.*

*Educational facilities in Kalimantan Selatan are spread in every regency/municipality. The number of elementary schools is 2,929 schools, while for the number of junior high school schools it reaches 615 schools, and the number of high school is 321 schools. Besides that the average student-teacher ratio reaches 13 students per teacher.*

**Kesehatan dan Keluarga Berencana**

Sarana kesehatan sebagai tempat berobat di Kalimantan Selatan cukup memadai. Dalam melayani kesehatan penduduk terutama di pedesaan, ketersediaan puskesmas di Kalimantan Selatan sangat membantu. Jumlah puskesmas yang tersebar di seluruh Kalimantan Selatan tahun 2020 adalah sebanyak 239 buah. Selain itu, fasilitas yang sangat penting yang harus tersedia adalah rumah sakit. Jumlah rumah sakit umum pada tahun 2020

**Health and Family Planning**

*Health facilities as a place to seek treatment in Kalimantan Selatan is adequate. In serving the population's health, especially in rural areas, the availability of health centers in Kalimantan Selatan is very helpful. The number of health centers scattered throughout Kalimantan Selatan is 239. In addition, the facility is very important to be available is the hospital. The number of general hospitals in 2020 to 41 units for all regency/municipality in*

mencapai 41 buah untuk seluruh kabupaten/kota di Kalimantan Selatan. Dengan adanya fasilitas kesehatan tersebut yang tersebar di wilayah Kalimantan Selatan diharapkan mampu memberikan pelayanan yang baik bagi masyarakat.

Tujuan Keluarga Berencana (KB) antara lain tercapainya suatu masyarakat yang sejahtera melalui upaya perencanaan dan pengendalian jumlah kelahiran. Dilihat dari jenis alat kontrasepsi, pola penggunaan alat kontrasepsi masyarakat Kalimantan Selatan sebagian besar memakai jenis suntik sebanyak 287.198 orang dan 241.015 pil orang.

### **Kriminalitas**

Data dari Kepolisian Daerah Kalimantan Selatan menunjukkan bahwa jumlah tindak pidana selama tahun 2020 tercatat 5.870, lebih sedikit dibandingkan tahun 2019 yang mencapai 6.275. Dari tindak pidana yang terjadi selama tahun 2020 tersebut, persentase penyelesaiannya mencapai 82,15 persen, lebih besar dibandingkan tahun 2019 yang mencapai 81,42 persen.

*Kalimantan Selatan. With the spread of the health facility in Kalimantan Selatan are expected to provide good service for the community.*

*The Purpose of Family Planning (KB) includes achieving a prosperous society through planning and controlling the number of births. Judging from the type of contraception, the pattern of contraceptive use in Kalimantan Selatan mostly uses injections as much as 287,198 people and pills 241,015 people*

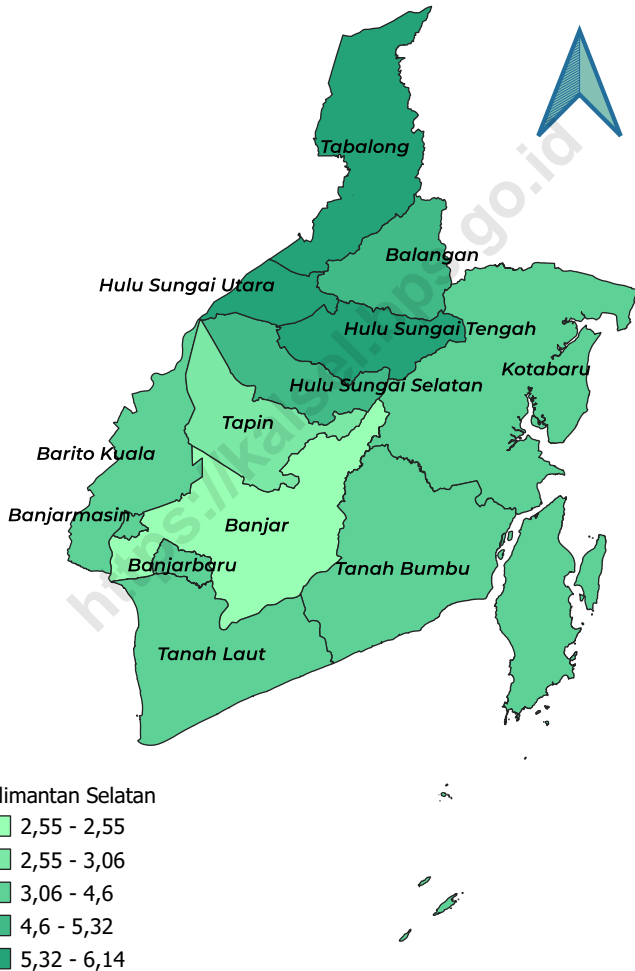
### **Criminality**

*Data from the Kalimantan Selatan Regional Police shows that the number of criminal acts during 2020 was recorded at 5,870, lower than in 2019 which reached 6,275. Of the criminal acts that occurred during 2020, the percentage of completion reached 82.15 percent, greater than in 2019 which reached 81.42 percent.*



**Gambar** 4.1  
**Figures**

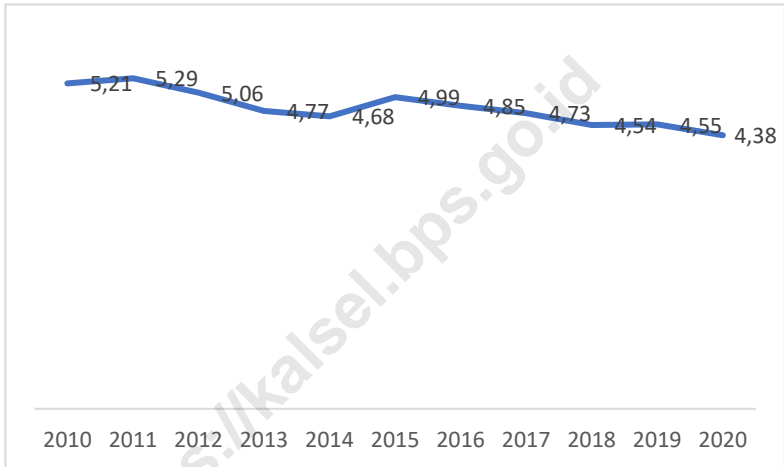
**Persentase Penduduk Miskin di Provinsi Kalimantan Selatan, 2020**  
**Percentage of Poor People in Kalimantan Selatan Province, 2020**



Sumber/Source : BPS Provinsi Kalimantan Selatan, Survei Sosial Ekonomi Nasional (Susenas) Maret/BPS-Statistics of Kalimantan Selatan Province, March National Socioeconomic Survey

**Gambar** 4.2  
**Figures**

**Persentase Penduduk Miskin di Provinsi Kalimantan Selatan, 2010-2020**  
**Percentage of Poor People in Kalimantan Selatan Province, 2010-2020**



Catatan/Note: Referensi waktu adalah Maret/Time reference applied is March

Sumber/Source: BPS Provinsi Kalimantan Selatan, Survei Sosial Ekonomi Nasional (Susenat) Maret/BPS-Statistics of Kalimantan Selatan Province, March National Socioeconomic Survey

#### 4.1 PENDIDIKAN EDUCATION

**Tabel** 4.1.1 **Jumlah Sekolah, Guru, dan Murid Taman Kanak-Kanak (TK) di Bawah Kementerian Pendidikan dan Kebudayaan Menurut Kabupaten/Kota di Provinsi Kalimantan Selatan, 2019/2020 dan 2020/2021**  
*Number of Schools, Teachers, and Pupils in Kindergarten Under The Ministry of Education and Culture by Regency/Municipality in Kalimantan Selatan Province, 2019/2020 and 2020/2021*

Kabupaten/Kota Regency/Municipality	Sekolah/Schools					
	Negeri/Public		Swasta/Private		Jumlah/Total	
	2019/2020	2020/2021	2019/2020	2020/2021	2019/2020	2020/2021
(1)	(2)	(3)	(4)	(5)	(6)	(7)
<i>Kabupaten/Regency</i>						
1. Tanah Laut	10	10	202	204	212	214
2. Kotabaru	21	21	216	185	237	206
3. Banjar	12	18	157	151	169	169
4. Barito Kuala	2	2	222	220	224	222
5. Tapin	2	2	121	124	123	126
6. Hulu Sungai Selatan	4	4	156	156	160	160
7. Hulu Sungai Tengah	5	4	181	180	186	184
8. Hulu Sungai Utara	8	8	128	128	136	136
9. Tabalong	9	9	191	194	200	203
10. Tanah Bumbu	15	15	186	194	201	209
11. Balangan	5	5	135	137	140	142
<i>Kota/Municipality</i>						
1. Banjarmasin	4	4	317	307	321	311
2. Banjarbaru	6	5	143	148	149	153
<b>Kalimantan Selatan</b>	<b>103</b>	<b>107</b>	<b>2 355</b>	<b>2 328</b>	<b>2 458</b>	<b>2 435</b>

Lanjutan Tabel/*Continued Table 4.1.1*

Kabupaten/Kota Regency/Municipality	Guru <sup>1</sup> /Teachers <sup>1</sup>					
	Negeri/Public		Swasta/Private		Jumlah/Total	
	2019/2020	2020/2021	2019/2020	2020/2021	2019/2020	2020/2021
(1)	(8)	(9)	(10)	(11)	(12)	(13)
<i>Kabupaten/Regency</i>						
1. Tanah Laut	93	94	966	963	1 059	1 057
2. Kotabaru	126	126	684	670	810	796
3. Banjar	104	122	632	598	736	720
4. Barito Kuala	21	22	838	839	859	861
5. Tapin	22	23	441	449	463	472
6. Hulu Sungai Selatan	30	31	467	469	497	500
7. Hulu Sungai Tengah	39	36	624	607	663	643
8. Hulu Sungai Utara	61	61	519	509	580	570
9. Tabalong	83	83	721	754	804	837
10. Tanah Bumbu	153	157	941	958	1 094	1 115
11. Balangan	45	48	459	484	504	532
<i>Kota/Municipality</i>						
1. Banjarmasin	38	38	1 501	1 459	1 539	1 497
2. Banjarbaru	69	74	842	851	911	925
<b>Kalimantan Selatan</b>	<b>884</b>	<b>915</b>	<b>9 635</b>	<b>9 610</b>	<b>10 519</b>	<b>10 525</b>

Lanjutan Tabel/Continued Table 4.1.1

Kabupaten/Kota Regency/Municipality	Murid/Pupils					
	Negeri/Public		Swasta/Private		Jumlah/Total	
	2019/2020	2020/2021	2019/2020	2020/2021	2019/2020	2020/2021
(1)	(14)	(15)	(16)	(17)	(18)	(19)
<i>Kabupaten/Regency</i>						
1. Tanah Laut	742	758	9 812	9 506	10 554	10 264
2. Kotabaru	1 115	1 018	7 569	7 068	8 684	8 086
3. Banjar	760	942	6 727	5 908	7 487	6 850
4. Barito Kuala	95	89	6 948	7 034	7 043	7 123
5. Tapin	253	257	5 168	4 865	5 421	5 122
6. Hulu Sungai Selatan	293	245	4 344	4 118	4 637	4 363
7. Hulu Sungai Tengah	393	351	5 919	5 748	6 312	6 099
8. Hulu Sungai Utara	557	518	3 922	3 798	4 479	4 316
9. Tabalong	683	575	7 824	7 494	8 507	8 069
10. Tanah Bumbu	1 393	1 295	9 919	9 430	11 312	10 725
11. Balangan	428	381	4 626	4 537	5 054	4 918
<i>Kota/Municipality</i>						
1. Banjarmasin	472	428	15 256	12 686	15 728	13 114
2. Banjarbaru	642	573	7 350	6 584	7 992	7 157
<b>Kalimantan Selatan</b>	<b>7 826</b>	<b>7 430</b>	<b>95 384</b>	<b>88 776</b>	<b>103 210</b>	<b>96 206</b>

Catatan/Note: <sup>1</sup> Jumlah guru termasuk kepala sekolah dan guru/The total of teachers including headmaster and teacher

Sumber/Source: Kementerian Pendidikan dan Kebudayaan, data semester ganjil 2020/ Ministry of Educations and Culture, 2020 odd semester data

**Tabel**  
**Table** 4.1.2**Jumlah Sekolah, Guru, dan Murid Raudatul Athfal (RA)  
di Bawah Kementerian Agama Menurut Kabupaten/  
Kota di Provinsi Kalimantan Selatan, 2018/2019 dan  
2019/2020****Number of Schools, Teachers, and Pupils in Raudatul Athfal  
(RA) Under The Ministry of Religious Affairs by Regency/  
Municipality in Kalimantan Selatan Province, 2018/2019  
and 2019/2020**

Kabupaten/Kota Regency/Municipality	Sekolah/Schools		Guru/Teachers		Murid/Pupils	
	2018/2019	2019/2020	2018/2019	2019/2020	2018/2019	2019/2020
(1)	(2)	(3)	(4)	(5)	(6)	(7)
<i>Kabupaten/Regency</i>						
1. Tanah Laut	8	9	58	60	506	359
2. Kotabaru	14	15	74	75	742	746
3. Banjar	44	45	215	213	2 599	2 542
4. Barito Kuala	25	25	99	97	658	699
5. Tapin	9	9	38	35	393	436
6. Hulu Sungai Selatan	35	36	182	175	1 787	1 872
7. Hulu Sungai Tengah	32	34	110	110	1 290	1 451
8. Hulu Sungai Utara	0	67	0	317	0	2 826
9. Tabalong	13	13	49	52	687	701
10. Tanah Bumbu	4	4	35	35	527	526
11. Balangan	8	8	41	39	310	324
<i>Kota/Municipality</i>						
1. Banjarmasin	61	64	250	259	2 365	2 423
2. Banjarbaru	19	20	113	106	824	840
<b>Kalimantan Selatan</b>	<b>339</b>	<b>349</b>	<b>1 592</b>	<b>1 573</b>	<b>15 455</b>	<b>15 745</b>

Catatan/Note: Seluruh Raudatul Athfal (RA) berstatus swasta/ All Raudatul Athfal (RA) are private

Sumber/Source: Kementerian Agama, EMIS, data semester genap laporan sampai dengan 30 Juni 2019/ Ministry of Religious Affairs, EMIS, even semester report data up to 30th June 2019

**Tabel**  
**Table** 4.1.3

**Jumlah Sekolah, Guru, dan Murid Sekolah Dasar (SD)  
di Bawah Kementerian Pendidikan dan Kebudayaan  
Menurut Kabupaten/Kota di Provinsi Kalimantan Selatan,  
2019/2020 dan 2020/2021**  
*Number of Schools, Teachers, and Pupils in Primary Schools  
Under The Ministry of Education and Culture by Regency/  
Municipality in Kalimantan Selatan Province, 2019/2020  
and 2020/2021*

Kabupaten/Kota Regency/Municipality	Sekolah/Schools					
	Negeri/Public		Swasta/Private		Jumlah/Total	
	2019/2020	2020/2021	2019/2020	2020/2021	2019/2020	2020/2021
(1)	(2)	(3)	(4)	(5)	(6)	(7)
<i>Kabupaten/Regency</i>						
1. Tanah Laut	235	235	7	7	242	242
2. Kotabaru	227	227	30	30	257	257
3. Banjar	360	360	12	11	372	371
4. Barito Kuala	270	270	3	4	273	274
5. Tapin	175	175	2	3	177	178
6. Hulu Sungai Selatan	241	240	2	3	243	243
7. Hulu Sungai Tengah	261	250	5	5	266	255
8. Hulu Sungai Utara	177	177	7	7	184	184
9. Tabalong	213	213	6	6	219	219
10. Tanah Bumbu	175	175	17	17	192	192
11. Balangan	172	173	1	3	173	176
<i>Kota/Municipality</i>						
1. Banjarmasin	208	208	47	47	255	255
2. Banjarbaru	67	68	15	15	82	83
<b>Kalimantan Selatan</b>	<b>2 781</b>	<b>2 771</b>	<b>154</b>	<b>158</b>	<b>2 935</b>	<b>2 929</b>

Lanjutan Tabel/*Continued Table 4.1.3*

Kabupaten/Kota <i>Regency/Municipality</i>	Guru <sup>1</sup> / <i>Teachers</i> <sup>1</sup>					
	Negeri/ <i>Public</i>		Swasta/ <i>Private</i>		Jumlah/ <i>Total</i>	
	2019/2020	2020/2021	2019/2020	2020/2021	2019/2020	2020/2021
(1)	(8)	(9)	(10)	(11)	(12)	(13)
<i>Kabupaten/Regency</i>						
1. Tanah Laut	2 411	2 567	78	73	2 489	2 640
2. Kotabaru	2 386	2 436	255	273	2 641	2 709
3. Banjar	3 310	3 329	114	94	3 424	3 423
4. Barito Kuala	2 379	2 476	25	31	2 404	2 507
5. Tapin	1 573	1 627	15	38	1 588	1 665
6. Hulu Sungai Selatan	2 011	2 115	29	36	2 040	2 151
7. Hulu Sungai Tengah	2 222	2 325	73	82	2 295	2 407
8. Hulu Sungai Utara	1 718	1 737	104	107	1 822	1 844
9. Tabalong	2 038	2 087	91	108	2 129	2 195
10. Tanah Bumbu	2 182	2 263	187	214	2 369	2 477
11. Balangan	1 500	1 570	24	27	1 524	1 597
<i>Kota/Municipality</i>						
1. Banjarmasin	2 552	2 796	683	742	3 235	3 538
2. Banjarbaru	1 129	1 241	275	291	1 404	1 532
<b>Kalimantan Selatan</b>	<b>27 411</b>	<b>28 569</b>	<b>1 953</b>	<b>2 116</b>	<b>29 364</b>	<b>30 685</b>



Lanjutan Tabel/*Continued Table 4.1.3*

Kabupaten/Kota <i>Regency/Municipality</i>	Murid/ <i>Pupils</i>					
	Negeri/ <i>Public</i>		Swasta/ <i>Private</i>		Jumlah/ <i>Total</i>	
	2019/2020	2020/2021	2019/2020	2020/2021	2019/2020	2020/2021
(1)	(14)	(15)	(16)	(17)	(18)	(19)
<i>Kabupaten/Regency</i>						
1. Tanah Laut	34 906	33 967	1 364	1 330	36 270	35 297
2. Kotabaru	32 943	32 124	4 387	4 621	37 330	36 745
3. Banjar	42 191	41 802	1 716	1 915	43 907	43 717
4. Barito Kuala	29 674	29 270	315	407	29 989	29 677
5. Tapin	18 518	18 201	199	459	18 717	18 660
6. Hulu Sungai Selatan	18 492	17 874	677	700	19 169	18 574
7. Hulu Sungai Tengah	20 364	19 780	1 201	1 256	21 565	21 036
8. Hulu Sungai Utara	12 872	12 326	1 577	1 552	14 449	13 878
9. Tabalong	24 530	24 144	2 078	2 262	26 608	26 406
10. Tanah Bumbu	34 175	34 133	2 974	3 059	37 149	37 192
11. Balangan	11 907	11 862	301	369	12 208	12 231
<i>Kota/Municipality</i>						
1. Banjarmasin	48 455	46 842	10 290	9 993	58 745	56 835
2. Banjarbaru	21 617	21 261	4 168	4 575	25 785	25 836
<b>Kalimantan Selatan</b>	<b>350 644</b>	<b>343 586</b>	<b>31 247</b>	<b>32 498</b>	<b>381 891</b>	<b>376 084</b>

Catatan/*Note*: <sup>1</sup> Jumlah guru termasuk kepala sekolah dan guru/*The total of teachers including headmaster and teacher*

Sumber/*Source*: Kementerian Pendidikan dan Kebudayaan, Sistem Data Pokok Pendidikan, data semester ganjil/ *Ministry of Educations and Culture, Basic Education Data System, odd semester*

**Tabel**  
**Table** 4.1.4

**Jumlah Sekolah, Guru, dan Murid Madrasah Ibtidaiyah (MI) di Bawah Kementerian Agama Menurut Kabupaten/ Kota Menurut Kabupaten/Kota di Provinsi Kalimantan Selatan, 2018/2019 dan 2019/2020**  
**Number of Schools, Teachers, and Pupils in Madrasah Ibtidaiyah (MI) Under The Ministry of Religious Affairs by Regency/Municipality in Kalimantan Selatan Province, 2018/2019 and 2019/2020**

Kabupaten/Kota Regency/Municipality	Sekolah/Schools					
	Negeri/Public		Swasta/Private		Jumlah/Total	
	2018/2019	2019/2020	2018/2019	2019/2020	2018/2019	2019/2020
(1)	(2)	(3)	(4)	(5)	(6)	(7)
<i>Kabupaten/Regency</i>						
1. Tanah Laut	5	5	16	16	21	21
2. Kotabaru	2	2	8	8	10	10
3. Banjar	20	20	84	84	104	104
4. Barito Kuala	10	10	45	45	55	55
5. Tapin	8	8	7	8	15	16
6. Hulu Sungai Selatan	20	20	21	21	41	41
7. Hulu Sungai Tengah	24	24	18	19	42	43
8. Hulu Sungai Utara	0	28	1	55	1	83
9. Tabalong	12	12	22	23	34	35
10. Tanah Bumbu	1	1	13	13	14	14
11. Balangan	7	7	29	28	36	35
<i>Kota/Municipality</i>						
1. Banjarmasin	5	5	59	58	64	63
2. Banjarbaru	1	1	12	12	13	13
<b>Kalimantan Selatan</b>	<b>143</b>	<b>143</b>	<b>389</b>	<b>390</b>	<b>532</b>	<b>533</b>

Lanjutan Tabel/Continued Table 4.1.4

Kabupaten/Kota Regency/Municipality	Guru <sup>1</sup> /Teachers <sup>1</sup>					
	Negeri/Public		Swasta/Private		Jumlah/Total	
	2018/2019	2019/2020	2018/2019	2019/2020	2018/2019	2019/2020
(1)	(8)	(9)	(10)	(11)	(12)	(13)
<i>Kabupaten/Regency</i>						
1. Tanah Laut	111	96	175	163	286	259
2. Kotabaru	39	39	88	81	127	120
3. Banjar	380	363	873	832	1 253	1 195
4. Barito Kuala	169	149	386	361	555	510
5. Tapin	150	141	87	85	237	226
6. Hulu Sungai Selatan	367	337	344	310	711	647
7. Hulu Sungai Tengah	354	335	217	204	571	539
8. Hulu Sungai Utara	0	435	10	603	10	1 038
9. Tabalong	163	146	218	209	381	355
10. Tanah Bumbu	12	12	204	187	216	199
11. Balangan	111	101	275	241	386	342
<i>Kota/Municipality</i>						
1. Banjarmasin	105	108	761	708	866	816
2. Banjarbaru	22	22	191	188	213	210
<b>Kalimantan Selatan</b>	<b>2 470</b>	<b>2 284</b>	<b>4 467</b>	<b>4 172</b>	<b>6 937</b>	<b>6 456</b>

Lanjutan Tabel/Continued Table 4.1.4

Kabupaten/Kota Regency/Municipality	Murid/Students					
	Negeri/Public		Swasta/Private		Jumlah/Total	
	2018/2019	2019/2020	2018/2019	2019/2020	2018/2019	2019/2020
(1)	(14)	(15)	(16)	(17)	(18)	(19)
<i>Kabupaten/Regency</i>						
1. Tanah Laut	1 572	1 672	2 227	2 621	3 799	4 293
2. Kotabaru	566	615	1 366	1 422	1 932	2 037
3. Banjar	5 055	5 115	9 319	9 738	14 374	14 853
4. Barito Kuala	1 473	1 508	3 413	3 372	4 886	4 880
5. Tapin	1 602	1 641	681	728	2 283	2 369
6. Hulu Sungai Selatan	3 332	3 462	1 775	1 888	5 107	5 350
7. Hulu Sungai Tengah	3 789	4 015	1 310	1 332	5 099	5 347
8. Hulu Sungai Utara	0	4 232	0	6 159	0	10 391
9. Tabalong	1 411	1 599	1 804	1 915	3 215	3 514
10. Tanah Bumbu	67	63	3 276	3 432	3 343	3 495
11. Balangan	1 124	1 235	1 585	1 660	2 709	2 895
<i>Kota/Municipality</i>						
1. Banjarmasin	1 497	1 490	10 922	10 906	12 419	12 396
2. Banjarbaru	187	238	2 996	3 392	3 183	3 630
<b>Kalimantan Selatan</b>	<b>25 902</b>	<b>26 885</b>	<b>46 553</b>	<b>48 565</b>	<b>72 455</b>	<b>75 450</b>

Sumber/Source: Kementerian Agama, EMIS, data semester genap laporan sampai dengan 30 Juni 2019/ Ministry of Religious Affairs, EMIS, even semester report data up to 30th June 2019

**Tabel**  
**Table** 4.1.5

**Jumlah Sekolah, Guru, dan Murid Sekolah Menengah Pertama (SMP) di Bawah Kementerian Pendidikan dan Kebudayaan Menurut Kabupaten/Kota di Provinsi Kalimantan Selatan, 2019/2020 dan 2020/2021**  
**Number of Schools, Teachers, and Pupils in Lower Secondary Schools Under The Ministry of Education and Culture by Regency/Municipality in Kalimantan Selatan Province, 2019/2020 and 2020/2021**

Kabupaten/Kota Regency/Municipality	Sekolah/Schools					
	Negeri/Public		Swasta/Private		Jumlah/Total	
	2019/2020	2020/2021	2019/2020	2020/2021	2019/2020	2020/2021
(1)	(2)	(3)	(4)	(5)	(6)	(7)
<i>Kabupaten/Regency</i>						
1. Tanah Laut	49	49	8	8	57	57
2. Kotabaru	53	53	9	9	62	62
3. Banjar	66	66	7	7	73	73
4. Barito Kuala	56	57	3	4	59	61
5. Tapin	22	22	4	4	26	26
6. Hulu Sungai Selatan	32	32	5	5	37	37
7. Hulu Sungai Tengah	35	35	2	2	37	37
8. Hulu Sungai Utara	28	28	3	3	31	31
9. Tabalong	55	55	4	4	59	59
10. Tanah Bumbu	52	52	9	9	61	61
11. Balangan	24	24	1	1	25	25
<i>Kota/Municipality</i>						
1. Banjarmasin	35	35	29	27	64	62
2. Banjarbaru	14	14	9	10	23	24
<b>Kalimantan Selatan</b>	<b>521</b>	<b>522</b>	<b>93</b>	<b>93</b>	<b>614</b>	<b>615</b>

Lanjutan Tabel/Continued Table 4.1.5

Kabupaten/Kota Regency/Municipality	Guru <sup>1</sup> /Teachers <sup>1</sup>					
	Negeri/Public		Swasta/Private		Jumlah/Total	
	2019/2020	2020/2021	2019/2020	2020/2021	2019/2020	2020/2021
(1)	(8)	(9)	(10)	(11)	(12)	(13)
<i>Kabupaten/Regency</i>						
1. Tanah Laut	715	758	40	56	755	814
2. Kotabaru	792	804	83	88	875	892
3. Banjar	1 011	1 062	134	134	1 145	1 196
4. Barito Kuala	742	776	40	45	782	821
5. Tapin	331	348	31	28	362	376
6. Hulu Sungai Selatan	425	442	40	52	465	494
7. Hulu Sungai Tengah	460	473	16	16	476	489
8. Hulu Sungai Utara	429	432	28	30	457	462
9. Tabalong	647	661	65	64	712	725
10. Tanah Bumbu	812	833	75	86	887	919
11. Balangan	294	306	5	5	299	311
<i>Kota/Municipality</i>						
1. Banjarmasin	1 179	1 215	330	349	1 509	1 564
2. Banjarbaru	478	501	130	160	608	661
<b>Kalimantan Selatan</b>	<b>8 315</b>	<b>8 611</b>	<b>1 017</b>	<b>1 113</b>	<b>9 332</b>	<b>9 724</b>

Lanjutan Tabel/Continued Table 4.1.5

Kabupaten/Kota Regency/Municipality	Murid/Pupils					
	Negeri/Public		Swasta/Private		Jumlah/Total	
	2019/2020	2020/2021	2019/2020	2020/2021	2019/2020	2020/2021
(1)	(14)	(15)	(16)	(17)	(18)	(19)
<i>Kabupaten/Regency</i>						
1. Tanah Laut	8 798	8 508	446	664	9 244	9 172
2. Kotabaru	10 983	10 699	1 222	1 271	12 205	11 970
3. Banjar	11 373	10 912	2 216	2 180	13 589	13 092
4. Barito Kuala	8 857	8 840	163	295	9 020	9 135
5. Tapin	3 586	3 440	420	427	4 006	3 867
6. Hulu Sungai Selatan	3 630	3 380	495	565	4 125	3 945
7. Hulu Sungai Tengah	4 367	4 108	276	304	4 643	4 412
8. Hulu Sungai Utara	3 232	2 965	504	535	3 736	3 500
9. Tabalong	5 767	5 432	928	1 034	6 695	6 466
10. Tanah Bumbu	11 206	10 950	1 093	989	12 299	11 939
11. Balangan	2 754	2 546	98	92	2 852	2 638
<i>Kota/Municipality</i>						
1. Banjarmasin	19 726	19 497	3 324	3 159	23 050	22 656
2. Banjarbaru	8 226	7 986	1 489	1 701	9 715	9 687
<b>Kalimantan Selatan</b>	<b>102 505</b>	<b>99 263</b>	<b>12 674</b>	<b>13 216</b>	<b>115 179</b>	<b>112 479</b>

Catatan/Note: <sup>1</sup> Jumlah guru termasuk kepala sekolah dan guru/The total of teachers including headmaster and teacher  
 Sumber/Source: Kementerian Pendidikan dan Kebudayaan, Sistem Data Pokok Pendidikan, data semester ganjil/ Ministry of Educations and Culture, Basic Education Data System, odd semester

**Tabel**  
**Table** 4.1.6

**Jumlah Sekolah, Guru, dan Murid Madrasah Tsanawiyah (MTs) di Bawah Kementerian Agama Menurut Kabupaten/ Kota di Provinsi Kalimantan Selatan, 2018/2019 dan 2019/2020**

**Number of Schools, Teachers, and Pupils in Madrasah Tsanawiyah (MTs) Under The Ministry of Religious Affairs by Regency/Municipality in Kalimantan Selatan Province, 2018/2019 and 2019/2020**

Kabupaten/Kota Regency/Municipality	Sekolah/Schools					
	Negeri/Public		Swasta/Private		Jumlah/Total	
	2018/2019	2019/2020	2018/2019	2019/2020	2018/2019	2019/2020
(1)	(2)	(3)	(4)	(5)	(6)	(7)
<i>Kabupaten/Regency</i>						
1. Tanah Laut	6	8	14	14	20	22
2. Kotabaru	2	2	13	13	15	15
3. Banjar	9	9	49	50	58	59
4. Barito Kuala	6	6	36	37	42	43
5. Tapin	6	6	8	8	14	14
6. Hulu Sungai Selatan	12	12	12	12	24	24
7. Hulu Sungai Tengah	11	14	10	10	21	24
8. Hulu Sungai Utara	...	8	1	26	1	34
9. Tabalong	12	12	15	15	27	27
10. Tanah Bumbu	3	3	21	22	24	25
11. Balangan	5	5	12	12	17	17
<i>Kota/Municipality</i>						
1. Banjarmasin	4	4	31	30	35	34
2. Banjarbaru	...	-	13	14	13	14
<b>Kalimantan Selatan</b>	<b>84</b>	<b>89</b>	<b>260</b>	<b>263</b>	<b>344</b>	<b>352</b>



Lanjutan Tabel/Continued Table 4.1.6

Kabupaten/Kota Regency/Municipality	Guru <sup>1</sup> /Teachers <sup>1</sup>					
	Negeri/Public		Swasta/Private		Jumlah/Total	
	2018/2019	2019/2020	2018/2019	2019/2020	2018/2019	2019/2020
(1)	(8)	(9)	(10)	(11)	(12)	(13)
<i>Kabupaten/Regency</i>						
1. Tanah Laut	225	215	199	177	424	392
2. Kotabaru	53	44	224	218	277	262
3. Banjar	263	242	634	590	897	832
4. Barito Kuala	140	130	371	347	511	477
5. Tapin	159	146	141	129	300	275
6. Hulu Sungai Selatan	341	320	177	147	518	467
7. Hulu Sungai Tengah	399	389	188	181	587	570
8. Hulu Sungai Utara	...	187	9	305	9	492
9. Tabalong	350	346	172	164	522	510
10. Tanah Bumbu	54	46	273	263	327	309
11. Balangan	158	145	151	138	309	283
<i>Kota/Municipality</i>						
1. Banjarmasin	147	163	393	372	540	535
2. Banjarbaru	...	-	250	242	250	242
<b>Kalimantan Selatan</b>	<b>2 502</b>	<b>2 373</b>	<b>3 516</b>	<b>3 273</b>	<b>6 018</b>	<b>5 646</b>

Lanjutan Tabel/*Continued Table* 4.1.6

Kabupaten/Kota Regency/Municipality	Murid/Students					
	Negeri/Public		Swasta/Private		Jumlah/Total	
	2018/2019	2019/2020	2018/2019	2019/2020	2018/2019	2019/2020
(1)	(14)	(15)	(16)	(17)	(18)	(19)
<i>Kabupaten/Regency</i>						
1. Tanah Laut	2 339	2 417	2 037	2 143	4 376	4 560
2. Kotabaru	984	993	2 228	2 192	3 212	3 185
3. Banjar	3 001	3 026	6 285	6 300	9 286	9 326
4. Barito Kuala	1 723	1 702	3 844	3 684	5 567	5 386
5. Tapin	1 885	1 989	1 492	1 580	3 377	3 569
6. Hulu Sungai Selatan	3 906	3 816	1 448	1 192	5 354	5 008
7. Hulu Sungai Tengah	5 004	5 089	2 232	2 053	7 236	7 142
8. Hulu Sungai Utara	...	2 637	58	4 163	58	6 800
9. Tabalong	3 958	3 768	1 509	1 438	5 467	5 206
10. Tanah Bumbu	781	608	2 994	2 778	3 775	3 386
11. Balangan	1 864	1 837	1 244	1 080	3 108	2 917
<i>Kota/Municipality</i>						
1. Banjarmasin	2 451	2 604	3 908	4 270	6 359	6 874
2. Banjarbaru	...	-	3 639	3 721	3 639	3 721
<b>Kalimantan Selatan</b>	<b>30 527</b>	<b>30 486</b>	<b>37 049</b>	<b>36 594</b>	<b>67 576</b>	<b>67 080</b>

Sumber/*Source*: Kementerian Agama, Data Semester Ganjil/*Ministry of Religious Affairs, Odd Semester Data*

**Tabel**  
**Table 4.1.7****Jumlah Sekolah, Guru, dan Murid Sekolah Menengah Atas (SMA) di Bawah Kementerian Pendidikan dan Kebudayaan Menurut Kabupaten/Kota di Provinsi Kalimantan Selatan, 2019/2020 dan 2020/2021****Number of Schools, Teachers, and Pupils in Upper Secondary Schools Under The Ministry of Education and Culture by Regency/Municipality in Kalimantan Selatan Province, 2019/2020 and 2020/2021**

Kabupaten/Kota Regency/Municipality	Sekolah/Schools					
	Negeri/Public		Swasta/Private		Jumlah/Total	
	2019/2020	2020/2021	2019/2020	2020/2021	2019/2020	2020/2021
(1)	(2)	(3)	(4)	(5)	(6)	(7)
<i>Kabupaten/Regency</i>						
1. Tanah Laut	13	13	4	4	17	17
2. Kotabaru	20	20	7	7	27	27
3. Banjar	12	13	8	8	20	21
4. Barito Kuala	16	16	2	2	18	18
5. Tapin	6	6	2	2	8	8
6. Hulu Sungai Selatan	7	7	2	2	9	9
7. Hulu Sungai Tengah	9	9	1	1	10	10
8. Hulu Sungai Utara	6	6	2	2	8	8
9. Tabalong	11	11	1	1	12	12
10. Tanah Bumbu	10	10	3	2	13	12
11. Balangan	9	9	2	2	11	11
<i>Kota/Municipality</i>						
1. Banjarmasin	13	13	16	16	29	29
2. Banjarbaru	4	4	9	9	13	13
<b>Kalimantan Selatan</b>	<b>136</b>	<b>137</b>	<b>59</b>	<b>58</b>	<b>195</b>	<b>195</b>

Lanjutan Tabel/Continued Table 4.1.7

Kabupaten/Kota Regency/Municipality	Guru <sup>1</sup> /Teachers <sup>1</sup>					
	Negeri/Public		Swasta/Private		Jumlah/Total	
	2019/2020	2020/2021	2019/2020	2020/2021	2019/2020	2020/2021
(1)	(8)	(9)	(10)	(11)	(12)	(13)
<i>Kabupaten/Regency</i>						
1. Tanah Laut	370	382	43	42	413	424
2. Kotabaru	412	430	80	81	492	511
3. Banjar	334	394	103	107	437	501
4. Barito Kuala	377	382	38	33	415	415
5. Tapin	150	151	15	12	165	163
6. Hulu Sungai Selatan	229	233	24	26	253	259
7. Hulu Sungai Tengah	292	300	10	9	302	309
8. Hulu Sungai Utara	161	166	14	21	175	187
9. Tabalong	288	296	9	9	297	305
10. Tanah Bumbu	313	314	22	21	335	335
11. Balangan	175	184	22	22	197	206
<i>Kota/Municipality</i>						
1. Banjarmasin	573	615	262	265	835	880
2. Banjarbaru	213	221	112	117	325	338
<b>Kalimantan Selatan</b>	<b>3 887</b>	<b>4 068</b>	<b>754</b>	<b>765</b>	<b>4 641</b>	<b>4 833</b>

Lanjutan Tabel/Continued Table 4.1.7

Kabupaten/Kota Regency/Municipality	Murid/Pupils					
	Negeri/Public		Swasta/Private		Jumlah/Total	
	2019/2020	2020/2021	2019/2020	2020/2021	2019/2020	2020/2021
(1)	(14)	(15)	(16)	(17)	(18)	(19)
Kabupaten/Regency						
1. Tanah Laut	6 288	5 774	421	306	6 709	6 080
2. Kotabaru	6 812	6 902	926	892	7 738	7 794
3. Banjar	6 000	5 975	1 797	1 657	7 797	7 632
4. Barito Kuala	5 875	5 735	330	305	6 205	6 040
5. Tapin	2 189	2 009	200	183	2 389	2 192
6. Hulu Sungai Selatan	2 942	2 879	208	234	3 150	3 113
7. Hulu Sungai Tengah	4 621	4 297	20	5	4 641	4 302
8. Hulu Sungai Utara	1 871	1 772	132	154	2 003	1 926
9. Tabalong	3 683	3 400	32	11	3 715	3 411
10. Tanah Bumbu	5 170	5 095	133	124	5 303	5 219
11. Balangan	2 271	2 150	167	140	2 438	2 290
Kota/Municipality						
1. Banjarmasin	10 423	10 706	2 773	2 411	13 196	13 117
2. Banjarbaru	3 879	3 790	872	817	4 751	4 607
<b>Kalimantan Selatan</b>	<b>62 024</b>	<b>60 484</b>	<b>8 011</b>	<b>7 239</b>	<b>70 035</b>	<b>67 723</b>

Catatan/Note: <sup>1</sup> Jumlah guru termasuk kepala sekolah dan guru/The total of teachers including headmaster and teacher  
 Sumber/Source: Kementerian Pendidikan dan Kebudayaan, Sistem Data Pokok Pendidikan, data semester ganjil/ Ministry of Educations and Culture, Basic Education Data System, odd semester

**Tabel**  
**Table** 4.1.8

**Jumlah Sekolah, Guru, dan Murid Sekolah Menengah Kejuruan (SMK) di Bawah Kementerian Pendidikan dan Kebudayaan Menurut Kabupaten/Kota di Provinsi Kalimantan Selatan, 2019/2020 dan 2020/2021**  
**Number of Schools, Teachers, and Pupils in Vocational High Schools Under The Ministry of Education and Culture by Regency/Municipality in Kalimantan Selatan Province, 2019/2020 and 2020/2021**

Kabupaten/Kota Regency/Municipality	Sekolah/Schools					
	Negeri/Public		Swasta/Private		Jumlah/Total	
	2019/2020	2020/2021	2019/2020	2020/2021	2019/2020	2020/2021
(1)	(2)	(3)	(4)	(5)	(6)	(7)
<i>Kabupaten/Regency</i>						
1. Tanah Laut	6	6	4	4	10	10
2. Kotabaru	5	5	2	2	7	7
3. Banjar	6	7	6	6	12	13
4. Barito Kuala	3	4	-	-	3	4
5. Tapin	3	3	-	-	3	3
6. Hulu Sungai Selatan	4	4	1	1	5	5
7. Hulu Sungai Tengah	2	2	7	7	9	9
8. Hulu Sungai Utara	4	4	3	3	7	7
9. Tabalong	8	8	2	2	10	10
10. Tanah Bumbu	7	7	11	11	18	18
11. Balangan	3	3	-	-	3	3
<i>Kota/Municipality</i>						
1. Banjarmasin	5	5	17	17	22	22
2. Banjarbaru	5	5	11	10	16	15
<b>Kalimantan Selatan</b>	<b>61</b>	<b>63</b>	<b>64</b>	<b>63</b>	<b>125</b>	<b>126</b>

Lanjutan Tabel/Continued Table 4.1.8

Kabupaten/Kota Regency/Municipality	Guru <sup>1</sup> /Teachers <sup>1</sup>					
	Negeri/Public		Swasta/Private		Jumlah/Total	
	2019/2020	2020/2021	2019/2020	2020/2021	2019/2020	2020/2021
(1)	(8)	(9)	(10)	(11)	(12)	(13)
<i>Kabupaten/Regency</i>						
1. Tanah Laut	216	229	53	49	269	278
2. Kotabaru	159	158	30	28	189	186
3. Banjar	233	254	85	96	318	350
4. Barito Kuala	118	130	-	-	118	130
5. Tapin	144	146	-	-	144	146
6. Hulu Sungai Selatan	158	169	10	10	168	179
7. Hulu Sungai Tengah	108	107	85	88	193	195
8. Hulu Sungai Utara	180	192	44	55	224	247
9. Tabalong	310	307	50	60	360	367
10. Tanah Bumbu	268	272	153	181	421	453
11. Balangan	104	100	-	-	104	100
<i>Kota/Municipality</i>						
1. Banjarmasin	526	527	327	351	853	878
2. Banjarbaru	269	274	152	160	421	434
<b>Kalimantan Selatan</b>	<b>2 793</b>	<b>2 865</b>	<b>989</b>	<b>1 078</b>	<b>3 782</b>	<b>3 943</b>

Lanjutan Tabel/*Continued Table* 4.1.8

Kabupaten/Kota <i>Regency/Municipality</i>	Murid/Students					
	Negeri/Public		Swasta/Private		Jumlah/Total	
	2019/2020	2020/2021	2019/2020	2020/2021	2019/2020	2020/2021
(1)	(14)	(15)	(16)	(17)	(18)	(19)
<i>Kabupaten/Regency</i>						
1. Tanah Laut	3 474	3 520	650	609	4 124	4 129
2. Kotabaru	2 564	2 519	343	346	2 907	2 865
3. Banjar	4 330	4 450	1 137	1 167	5 467	5 617
4. Barito Kuala	1 774	1 718	-	-	1 774	1 718
5. Tapin	2 309	2 265	-	-	2 309	2 265
6. Hulu Sungai Selatan	2 398	2 353	50	69	2 448	2 422
7. Hulu Sungai Tengah	1 660	1 636	994	831	2 654	2 467
8. Hulu Sungai Utara	2 503	2 401	821	781	3 324	3 182
9. Tabalong	4 940	4 816	908	912	5 848	5 728
10. Tanah Bumbu	4 586	4 443	2 913	3 015	7 499	7 458
11. Balangan	1 575	1 456	-	-	1 575	1 456
<i>Kota/Municipality</i>						
1. Banjarmasin	9 577	9 334	5 043	5 095	14 620	14 429
2. Banjarbaru	3 948	3 794	2 238	2 187	6 186	5 981
<b>Kalimantan Selatan</b>	<b>45 638</b>	<b>44 705</b>	<b>15 097</b>	<b>15 012</b>	<b>60 735</b>	<b>59 717</b>

Catatan/Note: <sup>1</sup> Guru yang mengajar di 2 sekolah atau lebih dihitung di masing-masing sekolah. Jumlah guru termasuk kepala sekolah dan guru/ *The teacher who taught in two schools or more counted in every school. The total of teachers including headmaster and teacher*

Sumber/Source: Kementerian Pendidikan dan Kebudayaan, Sistem Data Pokok Pendidikan, data semester ganjil/ *Ministry of Educations and Culture, Basic Education Data System, odd semester*



**Tabel**  
**Table** 4.1.9**Jumlah Sekolah, Guru, dan Murid Madrasah Aliyah (MA) di Bawah Kementerian Agama Menurut Kabupaten/ Kota di Provinsi Kalimantan Selatan, 2018/2019 dan 2019/2020****Number of Schools, Teachers, and Pupils in Madrasah Aliyah (MA) Under the Ministry of Religious Affairs by Regency/ Municipality in Kalimantan Selatan Province, 2018/2019 and 2019/2020**

Kabupaten/Kota Regency/Municipality	Sekolah/Schools					
	Negeri/Public		Swasta/Private		Jumlah/Total	
	2018/2019	2019/2020	2018/2019	2019/2020	2018/2019	2019/2020
(1)	(2)	(3)	(4)	(5)	(6)	(7)
<i>Kabupaten/Regency</i>						
1. Tanah Laut	2	2	8	8	10	10
2. Kotabaru	1	1	3	3	4	4
3. Banjar	5	5	23	23	28	28
4. Barito Kuala	5	5	16	17	21	22
5. Tapin	3	3	3	4	6	7
6. Hulu Sungai Selatan	3	3	8	8	11	11
7. Hulu Sungai Tengah	5	5	8	9	13	14
8. Hulu Sungai Utara	...	5	...	14	...	19
9. Tabalong	4	4	8	8	12	12
10. Tanah Bumbu	1	1	9	9	10	10
11. Balangan	4	4	4	4	8	8
<i>Kota/Municipality</i>						
1. Banjarmasin	3	3	8	8	11	11
2. Banjarbaru	1	1	8	9	9	10
<b>Kalimantan Selatan</b>	<b>42</b>	<b>42</b>	<b>118</b>	<b>124</b>	<b>160</b>	<b>166</b>

Lanjutan Tabel/*Continued Table 4.1.9*

Kabupaten/Kota <i>Regency/Municipality</i>	Guru <sup>1</sup> / <i>Teachers</i> <sup>1</sup>					
	Negeri/ <i>Public</i>		Swasta/ <i>Private</i>		Jumlah/ <i>Total</i>	
	2018/2019	2019/2020	2018/2019	2019/2020	2018/2019	2019/2020
(1)	(8)	(9)	(10)	(11)	(12)	(13)
<i>Kabupaten/Regency</i>						
1. Tanah Laut	86	86	153	142	239	228
2. Kotabaru	43	37	82	73	125	110
3. Banjar	159	133	352	302	511	435
4. Barito Kuala	139	144	217	197	356	341
5. Tapin	105	104	63	62	168	166
6. Hulu Sungai Selatan	138	116	157	122	295	238
7. Hulu Sungai Tengah	168	144	116	107	284	251
8. Hulu Sungai Utara	...	167	...	169	0	336
9. Tabalong	128	118	93	86	221	204
10. Tanah Bumbu	23	23	84	77	107	100
11. Balangan	98	84	72	69	170	153
<i>Kota/Municipality</i>						
1. Banjarmasin	184	141	129	113	313	254
2. Banjarbaru	19	19	117	114	136	133
<b>Kalimantan Selatan</b>	<b>1 460</b>	<b>1 316</b>	<b>1 819</b>	<b>1 633</b>	<b>3 279</b>	<b>2 949</b>

Lanjutan Tabel/Continued Table 4.1.9

Kabupaten/Kota Regency/Municipality	Murid/Students					
	Negeri/Public		Swasta/Private		Jumlah/Total	
	2018/2019	2019/2020	2018/2019	2019/2020	2018/2019	2019/2020
(1)	(14)	(15)	(16)	(17)	(18)	(19)
<i>Kabupaten/Regency</i>						
1. Tanah Laut	828	879	802	864	1 630	1 743
2. Kotabaru	330	764	458	392	788	1 156
3. Banjar	1 556	1 432	3 423	3 281	4 979	4 713
4. Barito Kuala	1 348	1 380	1 893	1 837	3 241	3 217
5. Tapin	1 222	1 245	556	608	1 778	1 853
6. Hulu Sungai Selatan	1 439	1 393	851	731	2 290	2 124
7. Hulu Sungai Tengah	2 169	2 473	1 234	1 153	3 403	3 626
8. Hulu Sungai Utara	...	2 210	...	2 325	0	4 535
9. Tabalong	1 220	1 562	547	556	1 767	2 118
10. Tanah Bumbu	384	410	855	822	1 239	1 232
11. Balangan	754	868	517	470	1 271	1 338
<i>Kota/Municipality</i>						
1. Banjarmasin	2 580	2 517	754	604	3 334	3 121
2. Banjarbaru	98	155	1 991	2 142	2 089	2 297
<b>Kalimantan Selatan</b>	<b>16 114</b>	<b>17 288</b>	<b>16 035</b>	<b>15 785</b>	<b>32 149</b>	<b>33 073</b>

Sumber/Source: Kementerian Agama, Data Semester Ganjil/Ministry of Religious Affairs, Odd Semester Data

**Tabel**  
**Table** 4.1.10

**Jumlah Perguruan Tinggi<sup>1</sup>, Tenaga Pendidik, dan Mahasiswa<sup>2</sup> (Negeri dan Swasta) di Bawah Kementerian Riset, Teknologi dan Pendidikan Tinggi/ Kementerian Pendidikan dan Kebudayaan Menurut Kabupaten/Kota di Provinsi Kalimantan Selatan, 2019 dan 2020**  
**Number of Universities<sup>1</sup>, Lecturers, and Students (Public and Private) Under the Ministry of Research, Technology and High Education/ Ministry of Education and Culture by Regency/Municipality in Kalimantan Selatan Province, 2019 dan 2020**

Kabupaten/Kota Regency/Municipality	Perguruan Tinggi <sup>1</sup> /Universities <sup>1</sup>					
	Negeri/Public		Swasta/Private		Jumlah/Total	
	2019	2020	2019	2020	2019	2020
(1)	(2)	(3)	(4)	(5)	(6)	(7)
<i>Kabupaten/Regency</i>						
1. Tanah Laut	1	1	...	...	1	1
2. Kotabaru	...	...	2	2	2	2
3. Banjar	...	...	5	5	5	5
4. Barito Kuala	...	...	1	1	1	1
5. Tapin	...	...	1	1	1	1
6. Hulu Sungai Selatan	...	...	...	...	...	...
7. Hulu Sungai Tengah	...	...	...	...	...	...
8. Hulu Sungai Utara	...	...	2	2	2	2
9. Tabalong	...	...	1	1	1	1
10. Tanah Bumbu	...	...	2	2	2	2
11. Balangan	...	...	...	...	...	...
<i>Kota/Municipality</i>						
1. Banjarmasin	2	2	24	25	26	27
2. Banjarbaru	...	...	8	8	8	8
<b>Kalimantan Selatan</b>	<b>3</b>	<b>3</b>	<b>46</b>	<b>47</b>	<b>49</b>	<b>50</b>

Lanjutan Tabel/Continued Table 4.1.10

Kabupaten/Kota Regency/Municipality	Tenaga Pendidik/Lecturers					
	Negeri/Public		Swasta/Private		Jumlah/Total	
	2019	2020	2019	2020	2019	2020
(1)	(8)	(9)	(10)	(11)	(12)	(13)
<i>Kabupaten/Regency</i>						
1. Tanah Laut	57	56	...	...	57	56
2. Kotabaru	...	...	62	55	62	55
3. Banjar	...	...	139	133	139	133
4. Barito Kuala	...	...	29	29	29	29
5. Tapin	...	...	41	39	41	39
6. Hulu Sungai Selatan	...	...	...	...	...	...
7. Hulu Sungai Tengah	...	...	...	...	...	...
8. Hulu Sungai Utara	...	...	81	72	81	72
9. Tabalong	...	...	58	58	58	58
10. Tanah Bumbu	...	...	60	55	60	55
11. Balangan	...	...	...	...	...	...
<i>Kota/Municipality</i>						
1. Banjarmasin	1 388	1 487	1 769	1 752	3 157	3 239
2. Banjarbaru	...	...	221	225	221	225
<b>Kalimantan Selatan</b>	<b>1 445</b>	<b>1 543</b>	<b>2 460</b>	<b>2 418</b>	<b>3 905</b>	<b>3 961</b>

Lanjutan Tabel/*Continued Table* 4.1.10

Kabupaten/Kota Regency/Municipality	Mahasiswa <sup>2</sup> /Students <sup>2</sup>					
	Negeri/Public		Swasta/Private		Jumlah/Total	
	2019	2020	2019	2020	2019	2020
(1)	(8)	(9)	(10)	(11)	(12)	(13)
<i>Kabupaten/Regency</i>						
1. Tanah Laut	1 009	1 038	...	...	1 009	1 038
2. Kotabaru	...	...	869	871	869	871
3. Banjar	...	...	1 718	1 749	1 718	1 749
4. Barito Kuala	...	...	197	205	197	205
5. Tapin	...	...	214	157	214	157
6. Hulu Sungai Selatan	...	...	...	...	...	...
7. Hulu Sungai Tengah	...	...	...	...	...	...
8. Hulu Sungai Utara	...	...	3 005	3 175	3 005	3 175
9. Tabalong	...	...	1 887	1 697	1 887	1 697
10. Tanah Bumbu	...	...	357	391	357	391
11. Balangan	...	...	...	...	...	...
<i>Kota/Municipality</i>						
1. Banjarmasin	37 330	40 238	40 311	42 169	77 641	82 407
2. Banjarbaru	...	...	4 221	3 070	4 221	3 070
<b>Kalimantan Selatan</b>	<b>38 339</b>	<b>41 276</b>	<b>52 779</b>	<b>53 484</b>	<b>91 118</b>	<b>94 760</b>

## Catatan/Note:

2019 - <sup>1</sup>Termasuk Institut, Sekolah Tinggi, Akademi, dan Politeknik/ *Including Institute, College, Academy, and Polytechnic*

<sup>2</sup>Data Semester Ganjil 2018/ 2018 *Odd Semester Data*

2020 - <sup>1</sup>Termasuk Institut, Sekolah Tinggi, Akademi, dan Politeknik/ *Including Institute, College, Academy, and Polytechnic*

<sup>2</sup>Data semester ganjil 2018 dan 2019/2018 and 2019 *odd semester data*

Sumber/Source: Kementerian Riset, Teknologi dan Pendidikan Tinggi/Kementerian Pendidikan dan Kebudayaan, data diambil pada bulan Desember 2019 dan Desember 2020/Ministry of Research, Technology and High Education/Ministry of Education and Culture, data was taken on December 2019 and December 2020

**Tabel**  
**Table** 4.1.11

**Jumlah Perguruan Tinggi<sup>1</sup>, Mahasiswa, dan Tenaga Pendidik (Negeri dan Swasta) di Bawah Kementerian Agama Menurut Kabupaten/Kota di Provinsi Kalimantan Selatan, 2018 dan 2019**  
**Number of Universities<sup>1</sup>, Students, and Lecturers (State and Private) Under the Ministry of Religious Affairs by Regency/ Municipality in Kalimantan Selatan Province, 2018 and 2019**

Kabupaten/Kota Regency/Municipality	Jumlah Perguruan Tinggi Number of Universities			
	Negeri/Public		Swasta/Private	
	2018	2019	2018	2019
(1)	(2)	(3)	(4)	(5)
<i>Kabupaten/Regency</i>				
1. Tanah Laut	-	-	-	-
2. Kotabaru	-	-	1	1
3. Banjar	-	-	2	2
4. Barito Kuala	-	-	-	1
5. Tapin	-	-	-	1
6. Hulu Sungai Selatan	-	-	1	1
7. Hulu Sungai Tengah	-	-	1	1
8. Hulu Sungai Utara	-	-	2	2
9. Tabalong	-	-	1	1
10. Tanah Bumbu	-	-	1	1
11. Balangan	-	-	-	-
<i>Kota/Municipality</i>				
1. Banjarmasin	1	1	2	2
2. Banjarbaru	-	-	1	1
<b>Kalimantan Selatan</b>	<b>1</b>	<b>1</b>	<b>12</b>	<b>14</b>

Lanjutan Tabel/*Continued Table* 4.1.11

Kabupaten/Kota <i>Regency/Municipality</i>	Jumlah Mahasiswa <i>Number of Students</i>			
	Negeri/ <i>Public</i>		Swasta/ <i>Private</i>	
	2018	2019	2018	2019
(1)	(6)	(7)	(8)	(9)
<i>Kabupaten/Regency</i>				
1. Tanah Laut	...	-	...	-
2. Kotabaru	...	-	...	759
3. Banjar	...	-	...	2 820
4. Barito Kuala	...	-	...	29
5. Tapin	...	-	...	30
6. Hulu Sungai Selatan	...	-	...	1 103
7. Hulu Sungai Tengah	...	-	...	546
8. Hulu Sungai Utara	...	-	...	2 776
9. Tabalong	...	-	...	135
10. Tanah Bumbu	...	-	...	64
11. Balangan	...	-	...	-
<i>Kota/Municipality</i>				
1. Banjarmasin	...	14 313	...	1 516
2. Banjarbaru	...	-	...	501
<b>Kalimantan Selatan</b>	...	<b>14 313</b>	...	<b>10 279</b>



Lanjutan Tabel/Continued Table 4.1.11

Kabupaten/Kota Regency/Municipality	Jumlah Tenaga Pendidik Number of Lecturers			
	Negeri/Public		Swasta/Private	
	2018	2019	2018	2019
(1)	(10)	(11)	(12)	(13)
<i>Kabupaten/Regency</i>				
1. Tanah Laut	...	-	...	-
2. Kotabaru	...	-	...	37
3. Banjar	...	-	...	70
4. Barito Kuala	...	-	...	14
5. Tapin	...	-	...	7
6. Hulu Sungai Selatan	...	-	...	110
7. Hulu Sungai Tengah	...	-	...	31
8. Hulu Sungai Utara	...	-	...	121
9. Tabalong	...	-	...	12
10. Tanah Bumbu	...	-	...	17
11. Balangan	...	-	...	-
<i>Kota/Municipality</i>				
1. Banjarmasin	...	368	...	53
2. Banjarbaru	...	-	...	65
<b>Kalimantan Selatan</b>	...	<b>368</b>	...	<b>537</b>

Catatan/Note: <sup>1</sup> Termasuk Institut, Sekolah Tinggi, Akademi, dan Politeknik/Including Institute, College, Academy, and Polytechnic  
 Sumber/Source: Kementerian Agama/ Ministry of Religious Affairs

**Tabel**  
**Table** 4.1.12

**Persentase Penduduk Usia 7–24 Tahun Menurut Jenis Kelamin, Kelompok Umur Sekolah, dan Partisipasi Sekolah<sup>1</sup> di Provinsi Kalimantan Selatan, 2018-2020**  
**Percentage of Population Aged 7–24 Years by Sex, School Age Group, and School Participation<sup>1</sup> in Kalimantan Selatan Province, 2018-2020**

Jenis Kelamin dan Kelompok Umur Sekolah <i>Sex and School Age Group</i>	2018		
	Tidak/Belum Pernah Sekolah <i>Not/Never Attending School</i>	Masih Sekolah <i>Attending School</i>	Tidak Sekolah Lagi <i>Not Attending School Anymore</i>
(1)	(2)	(3)	(4)
<i>Laki-laki/Male</i>			
7-12	0,00	99,82	0,18
13-15	1,12	92,07	6,81
16-18	0,60	69,33	30,07
19-24	1,30	26,11	72,59
7-24	0,69	71,40	27,91
<i>Perempuan/Female</i>			
7-12	0,10	99,46	0,44
13-15	2,29	92,84	4,87
16-18	0,10	67,94	31,96
19-24	0,96	21,48	77,56
7-24	0,72	69,28	30,00
<i>Laki-Laki+Perempuan Male+Female</i>			
<b>7-12</b>	0,05	99,64	0,31
<b>13-15</b>	1,67	92,43	5,90
<b>16-18</b>	0,36	68,67	30,97
<b>19-24</b>	1,13	23,82	75,05
<b>7-24</b>	0,70	70,37	28,93

Lanjutan Tabel/*Continued Table* 4.1.12

Jenis Kelamin dan Kelompok Umur Sekolah <i>Sex and School Age Group</i>	2019		
	Tidak/Belum Pernah Sekolah <i>Not/Never Attending School</i>	Masih Sekolah <i>Attending School</i>	Tidak Sekolah Lagi <i>Not Attending School Anymore</i>
(1)	(5)	(6)	(7)
<b>Laki-laki/Male</b>			
7-12	0,22	99,55	0,23
13-15	1,07	92,23	6,70
16-18	0,97	67,99	31,04
19-24	0,96	23,89	75,15
7-24	0,71	69,74	29,55
<b>Perempuan/Female</b>			
7-12	0,24	99,52	0,24
13-15	1,06	93,50	5,45
16-18	0,51	70,41	29,09
19-24	0,58	24,83	74,59
7-24	0,52	70,06	29,41
<b>Laki-Laki+Perempuan <i>Male+Female</i></b>			
<b>7-12</b>	0,23	99,53	0,24
<b>13-15</b>	1,06	92,83	6,11
<b>16-18</b>	0,74	69,19	30,07
<b>19-24</b>	0,78	24,34	74,88
<b>7-24</b>	0,62	69,90	29,48

Lanjutan Tabel/*Continued Table* 4.1.12

Jenis Kelamin dan Kelompok Umur Sekolah <i>Sex and School Age Group</i>	2020		
	Tidak/Belum Pernah Sekolah <i>Not/Never Attending School</i>	Masih Sekolah <i>Attending School</i>	Tidak Sekolah Lagi <i>Not Attending School Anymore</i>
(1)	(8)	(9)	(10)
<b>Laki-laki/Male</b>			
7-12	0,80	99,12	0,08
13-15	0,62	92,54	6,84
16-18	0,29	70,70	29,01
19-24	1,43	24,46	74,11
7-24	0,89	69,61	29,50
<b>Perempuan/Female</b>			
7-12	0,05	99,85	0,10
13-15	0,77	93,52	5,71
16-18	0,83	68,03	31,14
19-24	0,19	24,81	74,99
7-24	0,34	71,07	28,59
<b>Laki-Laki+Perempuan <i>Male+Female</i></b>			
<b>7-12</b>	0,43	99,48	0,09
<b>13-15</b>	0,69	93,04	6,27
<b>16-18</b>	0,56	69,38	30,06
<b>19-24</b>	0,84	24,63	74,53
<b>7-24</b>	0,62	70,32	29,05

Catatan/Note: <sup>1</sup> Termasuk pendidikan nonformal (Paket A, Paket B, atau Paket C)/*Including Package A, Package B, or Package C*  
 Sumber/Source: BPS Provinsi Kalimantan Selatan, Survei Sosial Ekonomi Nasional (Susenas) Maret/BPS-*Statistics of Kalimantan Selatan Province, March National Socioeconomic Survey*

**Tabel** 4.1.13 **Angka Partisipasi Murni (APM) dan Angka Partisipasi Kasar (APK) Menurut Jenjang Pendidikan di Provinsi Kalimantan Selatan, 2019-2020**  
**Net Enrollment Rate and Gross Enrollment Ratio by Educational Level in Kalimantan Selatan Province, 2019-2020**

Jenjang Pendidikan Educational Level	Angka Partisipasi Murni (APM) Net Participation Rates		Angka Partisipasi Kasar (APK) Gross Participation Rates	
	2019	2020	2019	2020
(1)	(2)	(3)	(4)	(5)
SD/MI/Sederajat Primary School	98,81	98,76	108,69	107,28
SMP/MTs/ Sederajat Lower Secondary School	74,84	75,51	83,83	86,31
SMA/SMK/MA/Sederajat Upper Secondary School	57,82	58,25	78,86	79,10

Sumber/Source: BPS Provinsi Kalimantan Selatan, Survei Sosial Ekonomi Nasional (Susenas) Maret/BPS-Statistics of Kalimantan Selatan Province, March National Socioeconomic Survey

**Tabel**  
**Table** 4.1.14

**Persentase Penduduk Berumur 15 Tahun ke Atas yang Melek Huruf Menurut Golongan Umur dan Daerah Tempat Tinggal di Provinsi Kalimantan Selatan, 2019-2020**  
**Percentage of Literate People Aged 15 Years and Over by Age Group and Urban-Rural Classification in Kalimantan Selatan Province, 2019-2020**

Kelompok Umur Age Group	Perkotaan Urban		Perdesaan Rurals		Perkotaan+Perdesaan Urban+Rural	
	2019	2020	2019	2020	2019	2020
(1)	(2)	(3)	(4)	(5)	(6)	(7)
15-19	100,00	100,00	99,85	99,83	99,92	99,91
20-24	99,73	99,86	99,88	100,00	99,81	99,93
25-29	100,00	99,96	100,00	99,83	100,00	99,89
30-34	100,00	99,93	100,00	99,94	100,00	99,94
35-39	100,00	99,83	99,90	99,36	99,95	99,59
40-44	99,88	99,89	99,01	99,49	99,41	99,68
45-49	99,55	99,33	99,91	99,78	99,74	99,57
50+	96,46	96,60	92,47	92,52	94,33	94,42
<b>Jumlah/Total</b>						
<b>15-24</b>	99,87	99,93	99,86	99,91	99,87	99,92
<b>15-44</b>	99,93	99,91	99,78	99,75	99,85	99,83
<b>15+</b>	99,07	99,05	97,98	97,91	98,50	98,45
<b>45+</b>	97,35	97,35	94,52	94,51	95,85	95,83

Sumber/Source: BPS Provinsi Kalimantan Selatan, Survei Sosial Ekonomi Nasional (Susenas) Maret/BPS-Statistics of Kalimantan Selatan Province, March National Socioeconomic Survey

**Tabel** 4.1.15 **Jumlah Desa<sup>1</sup>/Kelurahan yang Memiliki Fasilitas Sekolah Menurut Kabupaten/Kota dan Tingkat Pendidikan di Provinsi Kalimantan Selatan, 2018, 2019, dan 2020**  
**Number of Villages<sup>1</sup>/Kelurahan Having Educational Facilities by Regency/Municipality and Educational Level in Kalimantan Selatan Province, 2018, 2019, dan 2020**

Kabupaten/Kota Regency/Municipality	SD Primary School		
	2018	2019	2020
(1)	(2)	(3)	(4)
<i>Kabupaten/Regency</i>			
1. Tanah Laut	135	135	135
2. Kotabaru	190	189	188
3. Banjar	259	259	259
4. Barito Kuala	192	192	192
5. Tapin	119	118	118
6. Hulu Sungai Selatan	146	146	146
7. Hulu Sungai Tengah	163	164	164
8. Hulu Sungai Utara	187	187	187
9. Tabalong	130	128	129
10. Tanah Bumbu	136	136	136
11. Balangan	142	142	142
<i>Kota/Municipality</i>			
1. Banjarmasin	51	51	51
2. Banjarbaru	20	20	20
<b>Kalimantan Selatan</b>	<b>1 870</b>	<b>1 867</b>	<b>1 867</b>

Lanjutan Tabel/*Continued Table* 4.1.15

Kabupaten/Kota <i>Regency/Municipality</i>	SMP <i>Junior High School</i>		
	2018	2019	2020
(1)	(5)	(6)	(7)
<i>Kabupaten/Regency</i>			
1. Tanah Laut	69	64	65
2. Kotabaru	76	72	74
3. Banjar	108	107	108
4. Barito Kuala	83	84	86
5. Tapin	30	30	30
6. Hulu Sungai Selatan	52	54	54
7. Hulu Sungai Tengah	50	53	53
8. Hulu Sungai Utara	58	60	62
9. Tabalong	71	72	71
10. Tanah Bumbu	66	67	67
11. Balangan	40	44	43
<i>Kota/Municipality</i>			
1. Banjarmasin	46	47	47
2. Banjarbaru	15	15	15
<b>Kalimantan Selatan</b>	<b>764</b>	<b>769</b>	<b>775</b>



Lanjutan Tabel/*Continued Table 4.1.15*

Kabupaten/Kota Regency/Municipality	SMA Senior High School		
	2018	2019	2020
(1)	(8)	(9)	(10)
<i>Kabupaten/Regency</i>			
1. Tanah Laut	29	27	27
2. Kotabaru	34	29	31
3. Banjar	37	36	39
4. Barito Kuala	39	37	40
5. Tapin	11	11	13
6. Hulu Sungai Selatan	18	18	18
7. Hulu Sungai Tengah	20	23	22
8. Hulu Sungai Utara	23	22	24
9. Tabalong	21	24	22
10. Tanah Bumbu	17	21	22
11. Balangan	18	20	20
<i>Kota/Municipality</i>			
1. Banjarmasin	25	27	28
2. Banjarbaru	11	10	10
<b>Kalimantan Selatan</b>	<b>303</b>	<b>305</b>	<b>316</b>

Lanjutan Tabel/*Continued Table* 4.1.15

Kabupaten/Kota <i>Regency/Municipality</i>	SMK <i>Vocational School</i>		
	2018	2019	2020
(1)	(11)	(12)	(13)
<i>Kabupaten/Regency</i>			
1. Tanah Laut	8	8	8
2. Kotabaru	9	7	7
3. Banjar	13	10	11
4. Barito Kuala	4	4	4
5. Tapin	3	3	3
6. Hulu Sungai Selatan	4	4	5
7. Hulu Sungai Tengah	10	8	8
8. Hulu Sungai Utara	5	5	5
9. Tabalong	9	9	10
10. Tanah Bumbu	14	16	16
11. Balangan	2	3	3
<i>Kota/Municipality</i>			
1. Banjarmasin	14	17	18
2. Banjarbaru	10	10	10
<b>Kalimantan Selatan</b>	<b>105</b>	<b>104</b>	<b>108</b>

Lanjutan Tabel/Continued Table 4.1.15

Kabupaten/Kota Regency/Municipality	Perguruan Tinggi University		
	2018	2019	2020
(1)	(14)	(15)	(16)
<i>Kabupaten/Regency</i>			
1. Tanah Laut	1	2	1
2. Kotabaru	3	3	3
3. Banjar	6	6	6
4. Barito Kuala	2	3	3
5. Tapin	1	1	1
6. Hulu Sungai Selatan	1	1	1
7. Hulu Sungai Tengah	3	3	2
8. Hulu Sungai Utara	2	2	2
9. Tabalong	2	3	2
10. Tanah Bumbu	4	3	3
11. Balangan	2	2	1
<i>Kota/Municipality</i>			
1. Banjarmasin	20	21	19
2. Banjarbaru	10	10	10
<b>Kalimantan Selatan</b>	<b>57</b>	<b>60</b>	<b>54</b>

Catatan/Note: <sup>1</sup> Desa pada tabel ini termasuk Unit Permukiman Transmigrasi (UPT) yang masih dibina oleh kementerian terkait dan nagari di Provinsi Sumatera Barat/Villages in this table include Transmigration Settlement Unit which is still fostered by the relevant ministries and the nagari in the Province of Sumatera Barat

Sumber/Source: BPS, Pendataan Potensi Desa (Podes)/ BPS—Statistics Indonesia, Village Potential Data Collection

**Tabel**  
**Table** 4.1.16

**Jumlah Mahasiswa pada ULM, UIN, dan Akademi-Akademi Negeri menurut Fakultas di Provinsi Kalimantan Selatan, 2020**  
**Number of Students in ULM, UIN, and State Academies by Faculties in Kalimantan Selatan Province, 2020**

<b>Fakultas</b> <b>Faculties</b>	<b>Laki-laki</b> <b>Male</b>	<b>Perempuan</b> <b>Female</b>	<b>Jumlah</b> <b>Total</b>
(1)	(2)	(3)	(4)
<b>ULM</b>			
Ekonomi dan Bisnis	1 500	2 260	3 760
FISIP	1 474	2 001	3 475
Hukum	1 313	1 296	2 609
FKIP	3 059	6 392	9 451
Teknik	1 622	1 047	2 669
Kedokteran	865	2 191	3 056
Kedokteran Gigi	162	575	737
Pertanian	1 220	1 301	2 521
Kehutanan	476	405	881
Perikanan dan Kelautan	733	665	1 398
MIPA	735	1 381	2 116
Pascasarjana	355	345	700
<b>UIN Antasari</b>			
Syariah / <i>Islamic Law</i>	828	920	1 748
Tarbiyah dan Keguruan / <i>Tarbiyah and Teacher Training</i>	1 647	3 704	5 351
Dakwah dan Ilmu Komunikasi / <i>Dawah and Communication Science</i>	524	701	1 225
Ushuluddin dan Humaniora / <i>Ushuluddin dan Humanities</i>	664	893	1 557
Ekonomi dan Bisnis Islam / <i>Economics and Islamic Business</i>	851	1 628	2 479
Pascasarjana / <i>Postgraduate</i>	607	323	930
<b>Poltekkes Banjarmasin</b>			
DIII Kesehatan Lingkungan	59	169	228
DIII Keperawatan	50	147	197
DIII Kebidanan	0	229	229
DIII Gizi	9	168	177
DIII Keperawatan Gigi	29	179	208

Lanjutan Tabel/*Continued Table 4.1.16*

<b>Fakultas Faculties</b>	<b>Laki-laki Male</b>	<b>Perempuan Female</b>	<b>Jumlah Total</b>
(1)	(2)	(3)	(4)
DIII Analis Kesehatan	25	176	201
DIV Kesehatan Lingkungan	67	152	219
DIV Keperawatan	28	65	93
DIV Kebidanan	0	106	106
DIV Gizi	10	160	170
DIV Keperawatan Gigi	24	138	162
DIV Analis Kesehatan	31	132	34
DIV Gizi (Alih Jenjang)	1	4	5
DIV Keperawatan Gigi (Alih Jenjang)	2	32	34
<b>Poliban</b>			
Administrasi Bisnis	130	272	402
Akuntansi	42	156	198
Akuntansi Lembaga Keuangan Syariah	33	114	147
Alat Berat	141	9	150
Elektronika	124	19	143
Komputerisasi Akuntansi	56	82	138
Manajemen Informatika	188	141	329
Teknik Bangunan Rawa	61	38	99
Teknik Geodesi	55	29	84
Teknik Informatika	245	127	372
Teknik Listrik	234	49	283
Teknik Mesin	149	2	151
Teknik Otomotif	158	2	160
Teknik Pertambangan	94	36	130
Teknik Sipil	190	138	328
Teknologi Rekayasa Pembangkit Energi	25	4	29
Sistem Informasi Kota Cerdas	16	9	25
Teknologi Rekayasa Konstruksi Jalan dan Jembatan	8	5	13
Bisnis Digital	12	11	23

Sumber/*Source*: ULM, UIN, Poltekkes Banjarmasin, dan Poliban/UNLAM, UIN, Poltekkes Banjarmasin, and Poliban

**Tabel**  
**Table** 4.1.17**Jumlah Mahasiswa pada Perguruan Tinggi/Akademi Swasta di Kalimantan Selatan, 2020**  
**Number of Students in Private Universities/Academies in Kalimantan Selatan Province, 2020**

<b>Perguruan Tinggi/Akademi</b> <i>University/Academy</i>	<b>Laki-laki</b> <i>Male</i>	<b>Perempuan</b> <i>Female</i>	<b>Jumlah</b> <i>Total</i>
(1)	(2)	(3)	(4)
<b>Universitas/University</b>			
1. UNISKA	14 276	9 370	23 646
2. UVAYA	1 173	1 052	2 225
3. UNU Kalsel	542	451	993
4. Universitas Sari Mulia	254	1 012	1 266
5. Universitas Muhammadiyah Banjarmasin	796	2 135	2 931
6. STIE Indonesia	561	713	1 274
7. STIE Nasional	676	1 000	1 676
8. STIE Pancasetia	3 248	2 827	6 075
9. STIMI	278	207	485
10. STKIP PGRI	832	1 473	2 305
11. STIH Sultan Adam	1 096	433	1 529
12. STIA Bina Banua	530	402	932
13. STIPER Amuntai	341	355	696
14. STIA Amuntai	1 320	1 747	3 067
15. STIMIK Indonesia Banjarmasin	1 770	493	2 263
16. STIMIK Banjarbaru	1 239	345	1 584
17. STIKES Suaka Insan	139	323	462
18. STIKES Cahaya Bangsa	573	751	1 324
19. STIA Tabalong	727	1 251	1 78
20. STIKES Husada Borneo	176	392	568
21. STIKES Darul Azhar Batulicin	65	257	322
22. STIKIP Paris Berantai	281	363	644
23. STIKES Borneo Lestari Banjarbaru	214	660	874
24. STIKES Intan Martapura	94	157	251

Lanjutan Tabel/*Continued Table 4.1.17*

<b>Perguruan Tinggi/Akademi University/Academy</b>	<b>Laki-laki Male</b>	<b>Perempuan Female</b>	<b>Jumlah Total</b>
(1)	(2)	(3)	(4)
25. STIKIP Sabital Muhtadin Banjarmasin	40	147	187
<b>Akademi/Academy</b>			
1. AMNUS Banjarmasin	185	52	237
2. Akparnas Banjarmasin	44	61	105
3. ATPN Banjarbaru	49	8	57
4. AKBID Banjarbaru	0	33	33
5. AKBID Banua Bina Husada	0	192	192
6. AKBID Martapura	0	4	4
7. AKPER Pandan Harum	25	54	79
8. Akademi Farmasi ISFI Banjarmasin	84	300	384
9. AKBID Bunga Kalimantan	0	112	112
10. AKBID Abdi Persada Banjarmasin	0	107	107
11. Asmi Citra Nusantara	135	220	355
12. ATRO Citra Intan Persada	66	76	142
13. AKBID YAPKESBI Banjarbaru	0	33	33
14. AA Kesehatan Borneo Lestari Banjarbaru	70	218	288
15. AKPER Kesdam VI/Tanjung Pura	140	121	261
16. Poltek Kotabaru	366	160	526
17. Poltek ISS Al Farisi Rantau	160	74	234
18. Poltek Hasnur	208	95	303
19. Poltek Unggulan Kalimantan	153	252	405
20. Poltek Batulicin	143	19	162

Sumber/Source: Kopertis Wilayah IX Kalimantan/Kopertis Region IX Kalimantan

**Tabel**  
**Table** 4.1.18**Jumlah Dosen Tetap pada ULM, UIN, dan Akademi-Akademi Negeri menurut Fakultas di Provinsi Kalimantan Selatan, 2020**  
**Number of Permanen Lecturer in ULM, UIN, and State Academies by Faculties in Kalimantan Selatan Province, 2020**

<b>Fakultas</b> <b>Faculties</b>	<b>Laki-laki</b> <b>Male</b>	<b>Perempuan</b> <b>Female</b>	<b>Jumlah</b> <b>Total</b>
(1)	(2)	(3)	(4)
<b>ULM</b>			
Ekonomi dan Bisnis	56	49	105
FISIP	51	32	83
Hukum	34	18	52
FKIP	133	95	228
Teknik	75	42	117
Kedokteran	51	64	115
Kedokteran Gigi	15	21	36
Pertanian	57	52	109
Kehutanan	33	24	57
Perikanan dan Kelautan	36	34	70
MIPA	59	44	103
<b>UIN Antasari</b>			
Syariah / Islamic Law	26	16	42
Tarbiyah dan Keguruan / Tarbiyah and Teacher Training	72	86	158
Dakwah dan Ilmu Komunikasi / Dawah and Communication Science	24	18	42
Ushuluddin dan Humaniora / Ushuluddin dan Humanities	29	13	42
Ekonomi dan Bisnis Islam / Economics and Islamic Business	19	17	36
Pascasarjana / Postgraduate	38	9	47
<b>Poltekkes Banjarmasin</b>			
Kesehatan Lingkungan	13	5	18
Keperawatan	8	7	15
Kebidanan	3	19	22
Gizi	6	8	14
Keperawatan Gigi	3	6	9
Analisis Kesehatan	5	9	14



Lanjutan Tabel/*Continued Table 4.1.18*

<b>Fakultas Faculties</b>	<b>Laki-laki Male</b>	<b>Perempuan Female</b>	<b>Jumlah Total</b>
(1)	(2)	(3)	(4)
<b>Poliban</b>			
D3 Administrasi Bisnis	7	7	14
D3 Akuntansi	5	8	13
D3 Alat Berat	8	1	9
D3 Komputerisasi Akuntansi	6	5	11
D3 Manajemen Informatika	6	5	11
D3 Teknik Elektronika	8	2	10
D3 Teknik Geodesi	5	3	8
D3 Teknik Informatika	7	5	12
D3 Teknik Listrik	14	2	16
D3 Teknik Mesin	11	1	12
D3 Teknik Otomotif	5	1	6
D3 Teknik Pertambangan	7	5	12
D3 Teknik Sipil	11	4	15
D4 ALKS	5	5	10
D4 Bisnis Digital	7	2	9
D4 Sistem Informasi Kota Cerdas	4	1	5
D4 Teknik Bangunan Rawa	8	3	11
D4 Teknologi Rekayasa Konstruksi Jalan dan Jembatan	6	1	7
D4 Teknologi Rekayasa Pembangkit Energi	4	1	5

Sumber/*Source*: ULM, UIN, Poltekkes Banjarmasin, dan Poliban/UNLAM, UIN, Poltekkes Banjarmasin, and Poliban

**Tabel**  
**Table** 4.1.19**Jumlah Dosen Tetap pada Perguruan Tinggi/Akademi Swasta di Kalimantan Selatan, 2020**  
**Number of Lecturer in Private Universities/Academies in Kalimantan Selatan Province, 2020**

<b>Perguruan Tinggi/Akademi</b> <i>University/Academy</i>	<b>Laki-laki</b> <i>Male</i>	<b>Perempuan</b> <i>Female</i>	<b>Jumlah</b> <i>Total</i>
(1)	(2)	(3)	(4)
<b>Universitas/University</b>			
1. UNISKA	243	163	406
2. UVAYA	43	63	106
3. UNU Kalsel	26	28	54
4. Universitas Sari Mulia	32	59	91
5. Universitas Muhammadiyah Banjarmasin	77	105	182
6. STIE Indonesia	10	19	29
7. STIE Nasional	12	14	26
8. STIE Pancasetia	64	45	109
9. STIMI	15	7	22
10. STKIP PGRI	35	55	90
11. STIH Sultan Adam	23	16	39
12. STIA Bina Banua	23	7	30
13. STIPER Amuntai	8	10	18
14. STIA Amuntai	25	17	42
15. STIMIK Indonesia Banjarmasin	47	32	79
16. STIMIK Banjarbaru	28	17	45
17. STIKES Suaka Insan	7	30	37
18. STIKES Cahaya Bangsa	19	8	27
19. STIA Tabalong	27	15	42
20. STIKES Husada Borneo	10	13	23
21. STIKES Darul Azhar Batulicin	14	9	23
22. STIKIP Paris Berantai	13	12	25
23. STIKES Borneo Lestari Banjarbaru	11	11	32
24. STIKES Intan Martapura	9	23	32

Lanjutan Tabel/Continued Table 4.1.19

<b>Perguruan Tinggi/Akademi University/Academy</b>	<b>Laki-laki Male</b>	<b>Perempuan Female</b>	<b>Jumlah Total</b>
(1)	(2)	(3)	(4)
<b>Akademi/Academy</b>			
1. AMNUS Banjarmasin	11	2	13
2. Akparnas Banjarmasin	15	5	20
3. ATPN Banjarbaru	21	2	23
4. AKBID Banjarbaru	1	6	7
5. AKBID Banua Bina Husada	0	13	13
6. AKBID Martapura	0	6	6
7. AKPER Pandan Harum	8	5	13
8. Akademi Farmasi ISFI Banjarmasin	3	14	17
9. AKBID Bunga Kalimantan	3	22	25
10. AKBID Abdi Persada Banjarmasin	0	8	8
11. Asmi Citra Nusantara	11	9	20
12. ATRO Citra Intan Persada	5	2	7
13. AKBID YAPKESBI Banjarbaru	5	13	18
14. AA Kesehatan Borneo Lestari Banjarbaru	3	10	13
15. AKPER Kesdam VI/Tanjung Pura	5	5	10
16. Poltek Kotabaru	23	11	34
17. Poltek ISS Al Farisi Rantau	29	9	38
18. Poltek Hasnur	16	6	22
19. Poltek Unggulan Kalimantan	19	11	30
20. Poltek Batulicin	20	6	26

Sumber/Source: Kopertis Wilayah IX Kalimantan/Kopertis Region IX Kalimantan

**Tabel**  
**Table** 4.1.20

**Daya Tampung, Realisasi dan Jumlah Kelulusan pada ULM, UIN, dan Akademi-Akademi Negeri menurut Fakultas di Provinsi Kalimantan Selatan, 2020**  
**Capacity, Realization and Number of Graduated Students in ULM, UIN, and State Academies by Faculties in Kalimantan Selatan Province, 2020**

<b>Fakultas</b> <b>Faculties</b>	<b>Daya Tampung/</b> <b>Capacity</b>	<b>Realisasi/</b> <b>Realization</b>	<b>Jumlah Kelulusan/</b> <b>Number of Graduated Students</b>
(1)	(2)	(3)	(4)
<b>ULM</b>			
Ekonomi dan Bisnis	993	933	835
FISIP	853	826	712
Hukum	716	744	689
FKIP	2.801	2.623	2.275
Teknik	904	864	762
Kedokteran	616	619	568
Kedokteran Gigi	87	93	87
Pertanian	510	490	444
Kehutanan	261	262	216
Perikanan dan Kelautan	392	362	280
MIPA	504	474	411
Pascasarjana	528	310	292
<b>UIN Antasari</b>			
Syariah / <i>Islamic Law</i>	420	317	77
Tarbiyah dan Keguruan / <i>Tarbiyah and Theacher Training</i>	1 295	850	688
Dakwah dan Ilmu Komunikasi / <i>Dawah and Communication Science</i>	410	297	79
Ushuluddin dan Humaniora / <i>Ushuluddin dan Humanities</i>	430	315	60
Ekonomi dan Bisnis Islam / <i>Economics and Islamic Business</i>	275	200	252
Pascasarjana / <i>Postgraduate</i>	180	178	62
<b>Poltekkes Banjarmasin</b>			
DIII Kesehatan Lingkungan	95	95	43
DIII Keperawatan	40	40	36
DIII Kebidanan	40	40	47
DIII Gizi	50	50	45

Lanjutan Tabel/Continued Table 4.1.20

Fakultas Faculties	Daya Tampung/ Capacity	Realisasi/ Realization	Jumlah Kelulusan/ Number of Graduated Students
(1)	(2)	(3)	(4)
DIII Keperawatan Gigi	90	90	34
DIII Analisis Kesehatan	50	50	49
DIV Kesehatan Lingkungan	85	85	44
DIV Keperawatan	40	40	36
DIV Kebidanan	80	80	30
DIV Gizi	50	50	45
DIV Keperawatan Gigi	90	90	37
DIV Analisis Kesehatan	50	50	47
RPL Kesehatan Lingkungan	0	0	22
RPL Keperawatan	0	0	25
RPL Gizi	5	5	9
RPL Keperawatan Gigi	34	34	151
RPL Analisis Kesehatan	0	0	13
<b>Poliban</b>			
Administrasi Bisnis	180	175	106
Akuntansi	90	96	19
Akuntansi Lembaga Keuangan Syariah	60	58	20
Alat Berat	48	49	36
Elektronika	60	45	53
Komputerisasi Akuntansi	60	49	24
Manajemen Informatika	150	145	75
Teknik Bangunan Rawa	30	25	19
Teknik Geodesi	30	35	22
Teknik Informatika	150	143	107
Teknik Listrik	120	92	91
Teknik Mesin	60	61	39
Teknik Otomotif	60	62	52
Teknik Pertambangan	90	66	22
Teknik Sipil	120	123	94
Teknologi Rekayasa Pembangkit Energi	30	26	0
Sistem Informasi Kota Cerdas	30	25	0
Teknologi Rekayasa Konstruksi Jalan dan Jembatan	30	13	0
Bisnis Digital	30	23	0

Sumber/Source: ULM, UIN, Poltekkes Banjarmasin, dan Poliban/UNLAM, UIN, Poltekkes Banjarmasin, and Poliban

**Tabel**  
**Table** 4.1.21

**Daya Tampung , Realisasi dan Jumlah Kelulusan pada Perguruan Tinggi/Akademi Swasta di Kalimantan Selatan, 2019**  
**Capacity, Realization and Number of Graduated Students in Private Universities/Academies in Kalimantan Selatan Province, 2019**

Perguruan Tinggi/Akademi University/Academy	Daya Tampung/ Capacity	Realisasi/ Realization	Jumlah Kelulusan/ Number of Graduated Students
(1)	(2)	(3)	(4)
<b>Universitas/University</b>			
1. UNISKA	5 925	5 926	562
2. UVAYA	1 000	391	431
3. UNU Kalsel	500	358	0
4. Universitas Sari Mulia	755	513	131
5. Universitas Muhammadiyah Banjarmasin	1 700	787	641
6. STIE Indonesia	450	268	186
7. STIE Nasional	400	296	92
8. STIE Pancasetia	1 180	1 080	930
9. STIMI	200	70	98
10. STKIP PGRI	545	416	371
11. STIH Sultan Adam	900	324	388
12. STIA Bina Banua	260	188	148
13. STIPER Amuntai	225	109	87
14. STIA Amuntai	900	691	382
15. STIMIK Indonesia Banjarmasin	450	213	43
16. STIMIK Banjarbaru	250	139	190
17. STIKES Suaka Insan	140	128	162
18. STIKES Cahaya Bangsa	250	177	0
19. STIA Tabalong	500	376	210
20. STIKES Husada Borneo	220	138	64
21. STIKES Darul Azhar Batulicin	110	59	89
22. STIKIP Paris Berantai	240	177	78
23. STIKES Borneo Lestari Banjarbaru	300	253	140
24. STIKES Intan Martapura	150	73	0

Lanjutan Tabel/*Continued Table 4.1.21*

<b>Perguruan Tinggi/Akademi University/Academy</b>	<b>Daya Tampung/ Capacity</b>	<b>Realisasi/ Realization</b>	<b>Jumlah Kelulusan/ Number of Graduated Students</b>
(1)	(2)	(3)	(4)
<b>Akademi/Academy</b>			
1. AMNUS Banjarsin	100	89	40
2. Akparnas Banjarmasin	80	21	2
3. ATPN Banjarbaru	60	9	0
4. AKBID Banjarbaru	30	13	21
5. AKBID Banua Bina Husada	70	38	60
6. AKBID Martapura	0	0	0
7. AKPER Pandan Harum	100	6	43
8. Akademi Farmasi ISFI Banjarmasin	150	98	122
9. AKBID Bunga Kalimantan	150	15	35
10. AKBID Abdi Persada Banjarmasin	100	29	20
11. Asmi Citra Nusantara	160	129	70
12. ATRO Citra Intan Persada	40	34	33
13. AKBID YAPKESBI Banjarbaru	50	12	5
14. AA Kesehatan Borneo Lestari Banjarbaru	100	71	59
15. AKPER Kesdam VI/Tanjung Pura	100	76	68
16. Poltek Kotabaru	130	131	56
17. Poltek ISS Al Farisi Rantau	80	28	0
18. Poltek Hasnur	120	101	53
19. Poltek Unggulan Kalimantan	150	133	66
20. Poltek Batulicin	120	94	0

Sumber/Source: Kopertis Wilayah IX Kalimantan/Kopertis Region IX Kalimantan

**Tabel**  
**Table** 4.1.22**Jumlah Mahasiswa dan Dosen pada Perguruan Tinggi  
Agama Islam di Kalimantan Selatan, 2020**  
*Number of Students and Lectures at Islamic Institute in  
Kalimantan Selatan Province, 2020*

Perguruan Tinggi/ Akademi University/Academy	Mahasiswa/Students			Dosen/Lecturer		
	Laki-laki Male	Perem- puan Female	Jumlah Total	Laki-laki Male	Perem- puan Female	Jumlah Total
(1)	(2)	(3)		(4)	(5)	
FSI UNISKA	276	582	858	11	10	21
IAI Darussalam Martapura	1282	1100	2382	41	17	58
STAI Darul Ulum Kandangan	516	825	1341	75	62	137
STIQ Amuntai	318	842	1160	36	12	48
STIT Darul Ulum Kotabaru	329	464	793	33	4	37
STIT ISPINI Tanah Bumbu	15	49	64	10	7	17
STIT SYEKH Muhammad Nafis Tabalong	83	137	220	6	6	12
STAI Al Falah Banjarbaru	359	407	766	27	13	40
STAI Al Jami Banjarmasin	426	422	848	31	4	35
STAI Al Washliyah Barabai	172	311	483	19	14	33
STAI Rakha Amuntai	461	885	1346	59	22	81
STIT Darul Hijrah	210	131	341	9	3	12
STIT Assunniah Tamarangan Tapin	24	26	50	8	3	11

Keterangan/Note: IAI = Institut Agama Islam;  
 STAI = Sekolah Tinggi Agama Islam;  
 STIT = Sekolah Tinggi Ilmu Tarbiyah;  
 STIQ = Sekolah Tinggi Ilmu Al Quran ;  
 FSI = Fakultas Studi Islam;

Sumber/Source: Kopertais Wilayah XI Kalimantan/Kopertais Region XI Kalimantan



**Tabel 4.1.23** **Banyaknya Peserta Pelatihan di Badan Pengembangan Sumber Daya Manusia Daerah Provinsi Kalimantan Selatan, 2020**  
**Number of Training Participants in Regional Human Resources Development Agency of Kalimantan Selatan Province, 2020**

Jenis Pendidikan & Pelatihan/ Kind of Training & Education	Peserta/Participants (orang/person)	Jumlah Angkatan
(1)	(2)	(3)
Pelatihan PIM Tingkat IV/PKP	80	2
Pelatihan Prajabatan/Latsar CPNS Golongan III	600	15
Pelatihan Fungsional Pustakawan	29	1
Pelatihan Fasilitas Gender	41	1
Pelatihan Produk Hukum	40	1
Pelatihan Pengadaan Barang dan Jasa Pemerintah	19	1
Pelatihan Tata Naskah Kedinasan	30	1
Pelatihan Dasar Penanggulangan Bencana	40	1
Uji Kompetensi Satuan Polisi Pamong Praja	20	1

Sumber/Source: Badan Pengembangan Sumber Daya Manusia Daerah Provinsi Kalimantan Selatan/ Regional Human Resources Development Agency of South Kalimantan Province

**Tabel**  
**Table** 4.1.24

**Jumlah Pengunjung Menurut Bidang Layanan per Bulan di Dinas Perpustakaan dan Arsip Daerah Provinsi Kalimantan Selatan, 2020**  
*Number of Visitors per Month According to Field Services in The Library and Archives Kalimantan Selatan Province, 2020*

<b>Bulan Month</b>	<b>Perpustakaan JI A Yani</b>	<b>Perpustakaan JI Tendea</b>	<b>Anak-anak</b>	<b>Keliling</b>	<b>Internet</b>
(1)	(2)	(3)	(4)	(5)	(6)
Januari/January	19 958	15 144	9 755	9 340	6 675
Februari/February	19 843	15 144	8 007	9 674	6 002
Maret/March	21 168	15 323	7 980	10 122	5 216
April/April	722				
Mei/May	789				
Juni/June	755				
Juli/July	2 276		724	250	506
Agustus/August	1 635		753	265	364
September/September	1 666		794	255	366
Oktober/October	1 679		797	288	363
November/November	1 681		772	185	243
Desember/December	1 663		711	187	220
<b>Jumlah/Total</b>	<b>73 835</b>	<b>45 611</b>	<b>30 293</b>	<b>30 566</b>	<b>19 955</b>

Lanjutan Tabel/Continued Table 4.1.24

<b>Bulan Month</b>	<b>Deposit</b>	<b>Referensi</b>	<b>LTPS</b>	<b>Kab/Kota</b>	<b>Jumlah</b>
(1)	(7)	(8)	(9)	(10)	(11)
Januari/January	8 258	6 550	13 356	35 935	64 099
Februari/February	8 452	4 231	14 155	39 189	66 027
Maret/March	5 744	4 663	14 402	40 137	64 946
April/April					
Mei/May					
Juni/June					
Juli/July	447	584		4 320	5 351
Agustus/August	512	491		7 200	8 203
September/September	517	494		7 238	8 249
Oktober/October	523	546		7 244	8 313
November/November	503	539		7 209	8 251
Desember/December	407	437		6 495	7 339
<b>Jumlah/Total</b>	<b>25 363</b>	<b>18 535</b>	<b>41 913</b>	<b>154 967</b>	<b>240 778</b>

Sumber/Source: Dinas Perpustakaan dan Kearsipan Daerah Provinsi Kalimantan Selatan/Regional Library and Archives Board of Kalimantan Selatan Province

**Tabel 4.1.25** Jumlah Pengunjung Menurut Kelompok Pemustaka di Dinas Perpustakaan dan Arsip Daerah Provinsi Kalimantan Selatan, 2017-2020  
**Number of Visitor by Visitor Group di The Library and Archives Kalimantan Selatan Province, 2017-2020**

Pengunjung Visitor	2017	2018	2019	2020
(1)	(2)	(3)	(4)	(5)
Pelajar	331 022	494 341	550 867	177 155
Mahasiswa	179 089	282 357	360 327	146 436
PNS	74 739	112 750	134 538	39 244
Umum	85 312	148 267	176 616	78 203
<b>Jumlah/Total</b>	<b>670 162</b>	<b>1 037 715</b>	<b>1 222 384</b>	<b>441 038</b>

Sumber/Source: Dinas Perpustakaan dan Kearsipan Daerah Provinsi Kalimantan Selatan/*Regional Library and Archives Board of Kalimantan Selatan Province*

**Tabel**  
**Table** 4.1.26

**Jumlah Anggota dan Buku yang Dipinjam di Dinas  
Perpustakaan dan Arsip Daerah Provinsi Kalimantan  
Selatan, 2020**  
*Number of Visitors per Month According to Field Services in  
The Library and archives Kalimantan Province, 2020*

Bulan Month	Anggota / Member			Jumlah Buku yang dipinjam / Number of Borrowed books
	Laki-Laki Male	Perempuan Female	Jumlah Total	
(1)	(2)	(3)	(4)	(5)
Januari/January	45 818	48 509	94 327	98 810
Februari/February	48 805	50 810	99 615	99 141
Maret/March	49 900	49 900	99 800	111 990
April/April				1 400
Mei/May				1 204
Juni/June				1 410
Juli/July	1 003	1 007	2 010	108 299
Agustus/August	747	749	1 496	22 040
September/September	1 890	1 896	3 786	22 260
Oktober/October	1 932	1 944	3 876	22 440
November/November	1 662	1 682	3 344	22 064
Desember/December	1 382	1 390	2 772	20 040
<b>Jumlah/Total</b>	<b>153 139</b>	<b>157 887</b>	<b>311 026</b>	<b>531 098</b>

Sumber/Source: Dinas Perpustakaan dan Kearsipan Daerah Provinsi Kalimantan Selatan/Regional Library and Archives Board of Kalimantan Selatan Province

**Tabel**  
**Table** 4.1.27**Jumlah Pengunjung di Museum Negeri Lambung  
Mangkurat, 2017-2020**  
*Number of Visitors in Lambung Mangkurat Museum, 2017-  
2020*

Pengunjung Visitor	2017	2018	2019	2020 <sup>1</sup>
(1)	(2)	(3)	(4)	(5)
< SD	68 562	21 423	25 779	5 216
SMP	15 822	9 207	6 317	1 684
SMA	12 206	3 980	3 812	883
Mahasiswa	8 708	2 628	2 102	658
Pramuka	1 536	-	-	-
Karyawan	10 500	-	-	-
Tamu Umum	23 332	17 925	15 143	3 365
Tamu Negara	0	593	385	4
Tamu Asing	55	138	32	6
Tamu Peneliti	0	1 057	49	3
<b>Jumlah/Total</b>	<b>140 721</b>	<b>56 951</b>	<b>53 619</b>	<b>11 819</b>

Keterangan/Note: Hanya buka pada Januari-Maret 2020 karena adanya pandemi COVID-19/ Only open in January-March 2020 due to the COVID-19 pandemic

Sumber/Source: Museum Negeri Lambung Mangkurat Provinsi Kalimantan Selatan/Lambung Mangkurat Museum of Kalimantan Selatan Province

## 4.2 KESEHATAN HEALTH

**Tabel** 4.2.1 **Jumlah Desa<sup>1</sup>/Kelurahan Yang Memiliki Sarana Kesehatan Menurut Kabupaten/Kota di Provinsi Kalimantan Selatan, 2018, 2019, dan 2020**  
**Number of Villages<sup>1</sup>/Kelurahan Having Health Facilities by Regency/Municipality in Kalimantan Selatan Province, 2018, 2019 dan 2020**

Kabupaten/Kota Regency/Municipality	Rumah Sakit Hospital		
	2018	2019	2020
(1)	(2)	(3)	(4)
<i>Kabupaten/Regency</i>			
1. Tanah Laut	1	2	4
2. Kotabaru	1	1	1
3. Banjar	7	6	5
4. Barito Kuala	1	1	2
5. Tapin	1	2	2
6. Hulu Sungai Selatan	3	3	4
7. Hulu Sungai Tengah	1	1	1
8. Hulu Sungai Utara	2	2	2
9. Tabalong	2	2	2
10. Tanah Bumbu	2	2	3
11. Balangan	1	1	1
<i>Kota/Municipality</i>			
1. Banjarmasin	6	6	8
2. Banjarbaru	6	6	6
<b>Kalimantan Selatan</b>	<b>34</b>	<b>35</b>	<b>41</b>

Lanjutan Tabel/*Continued Table* 4.2.1

Kabupaten/Kota <i>Regency/Municipality</i>	Rumah Sakit Bersalin <i>Maternity Hospital</i>		
	2018	2019	2020
(1)	(5)	(6)	(7)
<i>Kabupaten/Regency</i>			
1. Tanah Laut	3	3	–
2. Kotabaru	–	–	–
3. Banjar	4	1	–
4. Barito Kuala	–	–	–
5. Tapin	1	–	–
6. Hulu Sungai Selatan	1	1	–
7. Hulu Sungai Tengah	–	–	–
8. Hulu Sungai Utara	–	–	–
9. Tabalong	–	–	–
10. Tanah Bumbu	1	1	–
11. Balangan	–	–	–
<i>Kota/Municipality</i>			
1. Banjarmasin	1	1	–
2. Banjarbaru	2	–	–
<b>Kalimantan Selatan</b>	<b>13</b>	<b>7</b>	<b>–</b>



Lanjutan Tabel/Continued Table 4.2.1

Kabupaten/Kota Regency/Municipality	Poliklinik Polyclinic		
	2018	2019	2020
(1)	(8)	(9)	(10)
<i>Kabupaten/Regency</i>			
1. Tanah Laut	5	9	10
2. Kotabaru	24	14	18
3. Banjar	28	15	10
4. Barito Kuala	4	3	2
5. Tapin	2	2	2
6. Hulu Sungai Selatan	2	3	4
7. Hulu Sungai Tengah	4	3	1
8. Hulu Sungai Utara	–	–	–
9. Tabalong	6	8	12
10. Tanah Bumbu	11	19	20
11. Balangan	–	–	–
<i>Kota/Municipality</i>			
1. Banjarmasin	38	32	34
2. Banjarbaru	7	15	15
<b>Kalimantan Selatan</b>	<b>131</b>	<b>123</b>	<b>128</b>

Lanjutan Tabel/*Continued Table* 4.2.1

Kabupaten/Kota <i>Regency/Municipality</i>	Puskesmas <i>Public Health Center</i>		
	2018	2019	2020 <sup>2</sup>
(1)	(11)	(12)	(13)
<i>Kabupaten/Regency</i>			
1. Tanah Laut	23	21	21
2. Kotabaru	33	28	29
3. Banjar	26	24	24
4. Barito Kuala	19	19	19
5. Tapin	14	13	13
6. Hulu Sungai Selatan	21	21	21
7. Hulu Sungai Tengah	20	19	20
8. Hulu Sungai Utara	13	13	13
9. Tabalong	20	18	18
10. Tanah Bumbu	14	14	14
11. Balangan	12	11	11
<i>Kota/Municipality</i>			
1. Banjarmasin	29	26	26
2. Banjarbaru	9	10	10
<b>Kalimantan Selatan</b>	<b>253</b>	<b>237</b>	<b>239</b>

Lanjutan Tabel/Continued Table 4.2.1

Kabupaten/Kota Regency/Municipality	Puskesmas Pembantu Subsidiary of Public Health Center		
	2018	2019	2020
(1)	(14)	(15)	(16)
<i>Kabupaten/Regency</i>			
1. Tanah Laut	59	54	55
2. Kotabaru	68	30	37
3. Banjar	69	56	62
4. Barito Kuala	52	56	57
5. Tapin	23	28	29
6. Hulu Sungai Selatan	64	46	50
7. Hulu Sungai Tengah	29	28	29
8. Hulu Sungai Utara	30	29	29
9. Tabalong	12	8	8
10. Tanah Bumbu	6	5	6
11. Balangan	11	12	12
<i>Kota/Municipality</i>			
1. Banjarmasin	27	25	26
2. Banjarbaru	14	11	11
<b>Kalimantan Selatan</b>	<b>464</b>	<b>388</b>	<b>411</b>

Lanjutan Tabel/*Continued Table* 4.2.1

Kabupaten/Kota <i>Regency/Municipality</i>	Apotek <i>Pharmacy</i>		
	2018	2019	2020
(1)	(17)	(18)	(19)
<i>Kabupaten/Regency</i>			
1. Tanah Laut	10	11	13
2. Kotabaru	10	10	12
3. Banjar	14	16	16
4. Barito Kuala	6	4	4
5. Tapin	4	7	7
6. Hulu Sungai Selatan	8	11	11
7. Hulu Sungai Tengah	8	4	8
8. Hulu Sungai Utara	8	8	8
9. Tabalong	15	11	13
10. Tanah Bumbu	19	19	22
11. Balangan	3	3	3
<i>Kota/Municipality</i>			
1. Banjarmasin	45	44	47
2. Banjarbaru	12	13	16
<b>Kalimantan Selatan</b>	<b>162</b>	<b>161</b>	<b>180</b>

Catatan/Note: <sup>1</sup> Desa pada tabel ini termasuk Unit Permukiman Transmigrasi (UPT) yang masih dibina oleh kementerian terkait dan nagari di Provinsi Sumatera Barat/*Villages in this table include Transmigration Settlement Unit which is still fostered by the relevant ministries and the nagari in the Province of Sumatera Barat*

<sup>2</sup> Puskesmas mencakup puskesmas rawat inap dan puskesmas tanpa rawat inap/*Public health center includes inpatient public health center and non inpatient public health center*

Sumber/Source: BPS, Pendataan Potensi Desa (Podes)/*BPS-Statistics Indonesia, Village Potential Data Collecting*

**Tabel**  
**Table** 4.2.2

**Distribusi Persentase Wanita Berumur 15–49 Tahun yang Pernah Kawin dan Melahirkan Hidup dalam Dua Tahun Terakhir Menurut Kabupaten/Kota dan Penolong Persalinan di Provinsi Kalimantan Selatan, 2019–2020**  
**Percentage Distribution of Ever Married Women Aged 15–49 Years Who Had Live Birth in The Two Years Preceding The Survey by Regency/Municipality and Last Birth Attendance in Kalimantan Selatan Province, 2019–2020**

Kabupaten/Kota Regency/Municipality	Dokter <sup>1</sup> Doctor <sup>1</sup>		Bidan Midwife		Tenaga Kesehatan Lain Other Medical Personnel	
	2019	2020	2019	2020	2019	2020
(1)	(2)	(3)	(4)	(5)	(6)	(7)
<i>Kabupaten/Regency</i>						
1. Tanah Laut	48,86	45,32	51,14	52,75	0,00	1,93*
2. Kotabaru	22,95	28,15	69,01	57,72	8,05	1,78*
3. Banjar	22,64	42,77	75,11	52,07	2,25	2,51*
4. Barito Kuala	25,66	34,14	63,14	65,86	11,20	-
5. Tapin	28,46	32,71	69,73	61,98	1,82	-
6. Hulu Sungai Selatan	48,60	46,75	51,40	51,11	0,00	-
7. Hulu Sungai Tengah	22,15	40,33	77,85	57,93	0,00	1,74*
8. Hulu Sungai Utara	26,08	31,07	73,92	66,96	0,00	0,82*
9. Tabalong	31,79	24,39	66,54	73,32	1,68	0,57*
10. Tanah Bumbu	21,29	22,57	69,73	72,22	8,98	3,23*
11. Balangan	49,25	30,67	48,62	69,33	1,91	-
<i>Kota/Municipality</i>						
1. Banjarmasin	29,99	64,27	68,17	35,70	1,84	0,03*
2. Banjarbaru	27,22	57,63	68,22	35,28	4,56	2,44*
<b>Kalimantan Selatan</b>	<b>29,58</b>	<b>41,06</b>	<b>66,73</b>	<b>55,04</b>	<b>3,69</b>	<b>1,29</b>

Lanjutan Tabel/Continued Table 4.2.2

Kabupaten/Kota Regency/Municipality	Dukun Traditional Birth Attendant		Lainnya <sup>2</sup> Others <sup>2</sup>		Jumlah Total	
	2019	2020	2019	2020	2019	2020
(1)	(8)	(9)	(10)	(11)	(12)	(13)
<i>Kabupaten/Regency</i>						
1. Tanah Laut	0,00	-	0,00	0,00	100,00	100,00
2. Kotabaru	0,00	12,35	0,00	0,00	100,00	100,00
3. Banjar	0,00	2,65*	0,00	0,00	100,00	100,00
4. Barito Kuala	0,00	-	0,00	0,00	100,00	100,00
5. Tapin	0,00	5,31*	0,00	0,00	100,00	100,00
6. Hulu Sungai Selatan	0,00	2,14*	0,00	0,00	100,00	100,00
7. Hulu Sungai Tengah	0,00	-	0,00	0,00	100,00	100,00
8. Hulu Sungai Utara	0,00	1,15*	0,00	0,00	100,00	100,00
9. Tabalong	0,00	1,72*	0,00	0,00	100,00	100,00
10. Tanah Bumbu	0,00	1,98*	0,00	0,00	100,00	100,00
11. Balangan	0,22	-	0,00	0,00	100,00	100,00
<i>Kota/Municipality</i>						
1. Banjarmasin	0,00	-	0,00	0,00	100,00	100,00
2. Banjarbaru	0,00	4,65*	0,00	0,00	100,00	100,00
<b>Kalimantan Selatan</b>	<b>0,01</b>	<b>2,61</b>	<b>0,00</b>	<b>0,00</b>	<b>100,00</b>	<b>100,00</b>

Catatan/Note: <sup>1</sup> Dokter kandungan dan dokter umum/Obstetrician and general practice doctor

<sup>2</sup> Termasuk tidak ada penolong Persalinan/Including not using a birth attendant

\*) Relative Standard Error (RSE) > 50 Persen

Sumber/Source: BPS Provinsi Kalimantan Selatan, Survei Sosial Ekonomi Nasional (Susenas) Maret/BPS-Statistics of Kalimantan Selatan Province, March National Socioeconomic Survey

**Tabel** 4.2.3 **Jumlah Tenaga Kesehatan Menurut Kabupaten/Kota di Provinsi Kalimantan Selatan, 2020**  
**Table** 4.2.3 **Number of Medical Personnel by Regency/Municipality in Kalimantan Selatan Province, 2020**

Kabupaten/Kota Regency/Municipality	Dokter Doctor	Perawat Nurse	Bidan Midwife	Farmasi Pharma- ceutical	Ahli Gizi Nutritionist
(1)	(2)	(3)	(4)	(5)	(6)
<i>Kabupaten/Regency</i>					
1. Tanah Laut	121	589	450	104	61
2. Kotabaru	74	413	340	74	67
3. Banjar	206	998	611	152	80
4. Barito Kuala	58	303	311	41	53
5. Tapin	68	371	245	42	42
6. Hulu Sungai Selatan	107	512	324	80	67
7. Hulu Sungai Tengah	77	563	299	72	58
8. Hulu Sungai Utara	59	370	304	57	73
9. Tabalong	103	437	268	83	52
10. Tanah Bumbu	127	569	617	83	45
11. Balangan	48	237	241	41	29
<i>Kota/Municipality</i>					
1. Banjarmasin	588	2 153	505	271	146
2. Banjarbaru	175	566	248	101	51
<b>Kalimantan Selatan</b>	<b>1 811</b>	<b>8 081</b>	<b>4 763</b>	<b>1 201</b>	<b>824</b>

Lanjutan Tabel/*Continued Table* 4.2.3

Kabupaten/Kota <i>Regency/Municipality</i>	Tenaga Kesehatan Masyarakat <i>Public Health worker</i>	Tenaga Kesehatan Lingkungan <i>Enviromental Health Worker</i>	Ahli Teknologi Laboratorium Medik <i>Medical Laboratory Technician</i>
(1)	(7)	(8)	(9)
<i>Kabupaten/Regency</i>			
1. Tanah Laut	34	41	73
2. Kotabaru	95	42	43
3. Banjar	61	52	101
4. Barito Kuala	13	19	35
5. Tapin	18	25	37
6. Hulu Sungai Selatan	37	22	57
7. Hulu Sungai Tengah	31	39	50
8. Hulu Sungai Utara	25	41	45
9. Tabalong	38	31	44
10. Tanah Bumbu	45	21	36
11. Balangan	36	36	34
<i>Kota/Municipality</i>			
1. Banjarmasin	121	104	237
2. Banjarbaru	54	48	111
<b>Kalimantan Selatan</b>	<b>608</b>	<b>521</b>	<b>903</b>

Catatan/Note: <sup>1</sup>Dokter dalam tabel ini termasuk dokter spesialis (selain spesialis gigi) dan dokter umum/*Doctor in this table include medical specialist (exclude dentist specialist) and general practitioner*

<sup>2</sup>Dokter gigi dalam tabel ini termasuk dokter spesialis gigi dan dokter gigi/*Doctor in this table include dentist dan dentist specialist*

Sumber/Source: Dinas Kesehatan Provinsi Kalimantan Selatan



**Tabel 4.2.4** **Persentase Penduduk yang Mempunyai Keluhan Kesehatan Selama Sebulan Terakhir Menurut Kabupaten/ Kota di Provinsi Kalimantan Selatan, 2015-2020**  
**Percentage of People Who Had Health Complaint During a Month Prior to The Survey by Regency/Municipality in Kalimantan Selatan Province, 2015-2020**

Kabupaten/Kota Regency/Municipality	2015	2016	2017	2018	2019	2020
(1)	(2)	(3)	(4)	(5)	(6)	(7)
<i>Kabupaten/Regency</i>						
1. Tanah Laut	41,98	33,31	33,02	32,12	32,18	31,72
2. Kotabaru	37,94	25,74	32,84	34,31	34,18	31,03
3. Banjar	50,93	42,71	38,81	36,62	37,88	44,72
4. Barito Kuala	48,74	35,37	33,44	35,84	38,03	38,95
5. Tapin	31,70	30,17	31,95	34,55	27,53	25,90
6. Hulu Sungai Selatan	41,50	40,18	38,89	39,2	45,52	46,93
7. Hulu Sungai Tengah	37,80	31,18	31,43	34,1	37,93	38,79
8. Hulu Sungai Utara	41,06	38,39	35,09	38,78	38,42	38,25
9. Tabalong	21,64	27,54	24,97	23,17	26,66	21,93
10. Tanah Bumbu	35,85	28,34	28,50	40,21	40,00	33,52
11. Balangan	30,99	30,65	22,75	32,31	32,51	33,71
<i>Kota/Municipality</i>						
1. Banjarmasin	37,60	39,55	36,17	29,26	34,01	31,14
2. Banjarbaru	33,24	26,21	32,38	21,97	25,79	30,82
<b>Kalimantan Selatan</b>	<b>39,27</b>	<b>34,35</b>	<b>33,45</b>	<b>33,26</b>	<b>35,07</b>	<b>34,88</b>

Sumber/Source: BPS Provinsi Kalimantan Selatan, Survei Sosial Ekonomi Nasional (Susenas) Maret/BPS-Statistics of Kalimantan Selatan Province, March National Socioeconomic Survey

**Tabel**  
**Table** 4.2.5**Kasus Penyakit Menurut Kabupaten/Kota dan Jenis Penyakit di Provinsi Kalimantan Selatan, 2020**  
**Disease by Regency/Municipality and Type of Disease in Kalimantan Selatan Province, 2020**

Kabupaten/Kota <i>Regency/Municipality</i>	Angka Penemuan TBC <i>TBC Case Detection Rate</i>	Angka Keberhasilan Pengobatan TBC <i>TBC Success Rate</i>	Jumlah Kasus Baru AIDS <sup>1</sup> <i>Number of New Cases of AIDS<sup>1</sup></i>
(1)	(2)	(3)	(4)
<i>Kabupaten/Regency</i>			
1. Tanah Laut	14,56	87,95	0
2. Kotabaru	22,48	77,02	8
3. Banjar	28,98	93,26	57
4. Barito Kuala	12,06	87,27	5
5. Tapin	19,75	90,78	3
6. Hulu Sungai Selatan	20,98	95,98	0
7. Hulu Sungai Tengah	40,23	40,23	12
8. Hulu Sungai Utara	22,16	92,05	16
9. Tabalong	18,05	95,03	9
10. Tanah Bumbu	10,48	75,8	12
11. Balangan	14,30	90,37	0
<i>Kota/Municipality</i>			
1. Banjarmasin	23,72	91,54	146
2. Banjarbaru	18,74	85,92	10
<b>Kalimantan Selatan</b>	<b>21,28</b>	<b>89,10</b>	<b>270</b>

Lanjutan Tabel/Continued Table 4.2.5

Kabupaten/Kota Regency/Municipality	Penemuan Kasus		
	Baru Kusta per 100.000 Penduduk New Case Detection Rate per 100,000 Population	Angka Kesakitan Malaria per 1.000 Penduduk Annual Parasite Incidence per 1,000 Population	Angka Kesakitan DBD per 100.000 Penduduk DHF Incidence Rate per 100,000 Population
(1)	(5)	(6)	(7)
Kabupaten/Regency			
1. Tanah Laut	0,84	0.22	142,85
2. Kotabaru	1,15	1.43	29,07
3. Banjar	2,67	0.03	20,56
4. Barito Kuala	1,26	0.00	5,36
5. Tapin	5,20	0.05	5,16
6. Hulu Sungai Selatan	1,66	0.06	43,28
7. Hulu Sungai Tengah	1,45	0.08	40,33
8. Hulu Sungai Utara	0,83	-	38,36
9. Tabalong	2,33	0.90	14,79
10. Tanah Bumbu	2,89	0.14	163,47
11. Balangan	5,33	0.43	47,27
Kota/Municipality			
1. Banjarmasin	0,41	0.00	5,87
2. Banjarbaru	1,85	0.10	21,48
<b>Kalimantan Selatan</b>	<b>1,81</b>	<b>0.17</b>	<b>84,61</b>

Catatan/Note: <sup>1</sup> Data kasus AIDS pada publikasi tahun bersangkutan dapat berbeda dengan publikasi tahun sebelumnya dikarenakan terdapat penambahan kasus yang belum dilaporkan/The number of AIDS cases in the publication of the year may be different from the publication of the previous year because there are additional cases that have not been reported

Sumber/Source: Dinas Kesehatan Provinsi Kalimantan Selatan/Health Agency of Kalimantan Selatan Province

**Tabel**  
**Table** 4.2.6**Jumlah Rumah Sakit Umum, Rumah Sakit Khusus, Puskesmas, Klinik Pratama, dan Posyandu Menurut Kabupaten/Kota di Provinsi Kalimantan Selatan, 2019 dan 2020****Number of General Hospital, Specialized Hospital, Public Health Center, Primary Clinic, and Integrated Health Post By Regency/Municipality in Kalimantan Selatan Province, 2019 and 2020**

Kabupaten/Kota Regency/Municipality	Rumah Sakit Umum General Hospital		Rumah Sakit Khusus Special Hospital	
	2019	2020	2019	2020
(1)	(2)	(3)	(4)	(5)
<i>Kabupaten/Regency</i>				
1. Tanah Laut	3	3	0	0
2. Kotabaru	1	1	0	0
3. Banjar	5	5	1	1
4. Barito Kuala	1	1	0	0
5. Tapin	2	2	0	0
6. Hulu Sungai Selatan	3	3	0	0
7. Hulu Sungai Tengah	1	1	0	0
8. Hulu Sungai Utara	2	2	0	0
9. Tabalong	2	2	0	0
10. Tanah Bumbu	2	2	0	0
11. Balangan	1	1	0	0
<i>Kota/Municipality</i>				
1. Banjarmasin	9	9	2	2
2. Banjarbaru	6	6	0	0
<b>Kalimantan Selatan</b>	<b>38</b>	<b>38</b>	<b>3</b>	<b>3</b>

Lanjutan Tabel/*Continued Table 4.2.6*

Kabupaten/Kota Regency/Municipality	Rumah Sakit Bersalin/ Rumah Bersalin Maternity Hospital		Puskesmas Public Health Center	
	2019	2020	2019	2020
(1)	(6)	(7)	(8)	(9)
<i>Kabupaten/Regency</i>				
1. Tanah Laut	2	2	19	19
2. Kotabaru	0	0	28	28
3. Banjar	1	1	24	24
4. Barito Kuala	0	0	19	19
5. Tapin	0	0	13	13
6. Hulu Sungai Selatan	0	0	21	21
7. Hulu Sungai Tengah	0	0	19	19
8. Hulu Sungai Utara	0	0	13	13
9. Tabalong	0	0	18	18
10. Tanah Bumbu	1	1	14	14
11. Balangan	0	0	12	12
<i>Kota/Municipality</i>				
1. Banjarmasin	1	1	26	26
2. Banjarbaru	1	1	10	10
<b>Kalimantan Selatan</b>	<b>6</b>	<b>6</b>	<b>236</b>	<b>236</b>

Lanjutan Tabel/Continued Table 4.2.6

Kabupaten/Kota Regency/Municipality	Klinik/Balai Kesehatan Medical Clinic		Posyandu Integrated Service Post	
	2019	2020	2019	2020
(1)	(10)	(11)	(12)	(13)
<i>Kabupaten/Regency</i>				
1. Tanah Laut	17	17	250	277
2. Kotabaru	28	28	290	294
3. Banjar	14	14	553	561
4. Barito Kuala	8	8	387	387
5. Tapin	8	8	222	222
6. Hulu Sungai Selatan	7	7	295	302
7. Hulu Sungai Tengah	5	5	367	367
8. Hulu Sungai Utara	3	3	338	317
9. Tabalong	15	15	279	286
10. Tanah Bumbu	28	28	204	205
11. Balangan	3	3	196	202
<i>Kota/Municipality</i>				
1. Banjarmasin	43	43	393	395
2. Banjarbaru	31	31	162	162
<b>Kalimantan Selatan</b>	<b>210</b>	<b>210</b>	<b>3936</b>	<b>3977</b>

Sumber/Source: Dinas Kesehatan Provinsi Kalimantan Selatan/Health Agency of Kalimantan Selatan Province

**Tabel**  
**Table** 4.2.7**Persentase Penduduk yang Mempunyai Keluhan Kesehatan dan Berobat Jalan Selama Sebulan Terakhir Menurut Kabupaten/Kota di Provinsi Kalimantan Selatan, 2016-2020****Percentage of People Who Had Health Complaint and Had Outpatient During a Month Prior to the Survey by Regency/ Municipality in Kalimantan Selatan Province, 2016-2020**

<b>Kabupaten/Kota</b> <b>Regency/Municipality</b>	<b>2016</b>	<b>2017</b>	<b>2018</b>	<b>2019</b>	<b>2020</b>
(1)	(2)	(3)	(4)	(5)	(6)
<i>Kabupaten/Regency</i>					
1. Tanah Laut	51,67	59,82	38,55	44,82	43,64
2. Kotabaru	48,18	47,47	36,04	30,51	29,32
3. Banjar	40,62	39,74	33,24	30,66	29,00
4. Barito Kuala	38,86	41,07	29,17	36,83	30,42
5. Tapin	41,34	40,33	29,42	44,17	34,09
6. Hulu Sungai Selatan	52,64	51,62	37,59	34,41	29,28
7. Hulu Sungai Tengah	48,80	54,95	44,43	30,74	33,72
8. Hulu Sungai Utara	54,60	43,63	36,03	32,33	29,38
9. Tabalong	52,20	41,45	21,79	30,80	38,57
10. Tanah Bumbu	31,06	37,87	26,56	29,38	24,93
11. Balangan	50,91	57,02	43,80	44,36	43,53
<i>Kota/Municipality</i>					
1. Banjarmasin	42,44	43,63	32,48	41,67	33,22
2. Banjarbaru	47,76	44,44	30,09	46,66	41,05
<b>Kalimantan Selatan</b>	<b>44,67</b>	<b>45,25</b>	<b>33,46</b>	<b>35,84</b>	<b>32,52</b>

Sumber/Source: BPS Provinsi Kalimantan Selatan, Survei Sosial Ekonomi Nasional (Susenas) Maret/BPS-Statistics of Kalimantan Selatan Province, March National Socioeconomic Survey

**Tabel**  
**Table** 4.2.8**Distribusi Persentase Penduduk yang Mempunyai Keluhan Kesehatan Selama Sebulan Terakhir dan Tidak Berobat Jalan Menurut Kabupaten/Kota dan Alasan Utama Tidak Berobat Jalan di Provinsi Kalimantan Selatan, 2020***Percentage Distribution of People Who Had Health Complaint During a Month Prior to the Survey and Had Not Outpatient by Regency/Municipality and Main Reason for not Outpatient in Kalimantan Selatan Province, 2020*

<b>Kabupaten/Kota Regency/Municipality</b>	<b>Tidak punya biaya berobat No money for outpatient</b>	<b>Tidak ada biaya transportasi No money for transportation</b>	<b>Tidak ada sarana transportasi No transportation utilities</b>
(1)	(2)	(3)	(4)
<i>Kabupaten/Regency</i>			
1. Tanah Laut	-	-	-
2. Kotabaru	0,83*	-	-
3. Banjar	0,08*	-	-
4. Barito Kuala	-	-	0,29*
5. Tapin	0,94*	-	-
6. Hulu Sungai Selatan	-	0,65*	-
7. Hulu Sungai Tengah	0,22*	0,21*	-
8. Hulu Sungai Utara	-	-	-
9. Tabalong	0,49*	1,04*	-
10. Tanah Bumbu	4,83	-	0,30*
11. Balangan	-	-	-
<i>Kota/Municipality</i>			
1. Banjarmasin	-	-	-
2. Banjarbaru	0,74*	-	-
<b>Kalimantan Selatan</b>	<b>0,62</b>	<b>0,10*</b>	<b>0,05</b>



Lanjutan Tabel/Continued Table 4.2.8

Kabupaten/Kota Regency/Municipality	Waktu tunggu pelayanan lama Long lay time for health services	Mengobati sendiri Self treatment	Tidak ada yang mendampingi No accompanying
(1)	(5)	(6)	(7)
<i>Kabupaten/Regency</i>			
1. Tanah Laut	-	81,42	-
2. Kotabaru	0,30*	79,38	0,26*
3. Banjar	0,98*	81,57	0,15*
4. Barito Kuala	-	85,23	-
5. Tapin	0,62*	68,38	-
6. Hulu Sungai Selatan	-	79,08	-
7. Hulu Sungai Tengah	0,65*	83,98	0,73*
8. Hulu Sungai Utara	-	82,57	0,31*
9. Tabalong	-	69,56	-
10. Tanah Bumbu	-	69,01	-
11. Balangan	-	94,57	-
<i>Kota/Municipality</i>			
1. Banjarmasin	-	87,82	0,14*
2. Banjarbaru	0,54*	65,90	0,98*
<b>Kalimantan Selatan</b>	<b>0,30*</b>	<b>80,24</b>	<b>0,19</b>

Lanjutan Tabel/Continued Table 4.2.8

Kabupaten/Kota Regency/Municipality	Merasa tidak perlu Not necessary	Lainnya Others	Jumlah Total
(1)	(8)	(9)	(10)
<i>Kabupaten/Regency</i>			
1. Tanah Laut	18,20	0,38*	100,00
2. Kotabaru	19,24	-	100,00
3. Banjar	15,62	1,60*	100,00
4. Barito Kuala	14,25	0,23*	100,00
5. Tapin	27,01	3,05*	100,00
6. Hulu Sungai Selatan	20,15	0,12*	100,00
7. Hulu Sungai Tengah	14,03	0,18*	100,00
8. Hulu Sungai Utara	16,44	0,68*	100,00
9. Tabalong	27,71	1,20*	100,00
10. Tanah Bumbu	25,02	0,83*	100,00
11. Balangan	5,13	0,31*	100,00
<i>Kota/Municipality</i>			
1. Banjarmasin	12,03	-	100,00
2. Banjarbaru	31,18	0,66*	100,00
<b>Kalimantan Selatan</b>	<b>17,84</b>	<b>0,66</b>	<b>100,00</b>

Catatan/Note: \*) Relative Standard Error (RSE) > 50 Persen, artinya estimasi indikator sangat tidak akurat/ *Relative Standard Error (RSE) > 50 percent means that the indicator estimate is very inaccurate*

Sumber/Source: BPS Provinsi Kalimantan Selatan, Survei Sosial Ekonomi Nasional (Susenas)/BPS-Statistics of Kalimantan Selatan Province, National Socioeconomic Survey

**Tabel**  
**Table** 4.2.9**Persentase Penduduk Usia 15 Tahun Ke Atas yang Merokok dalam Sebulan Terakhir Menurut Kabupaten/Kota dan Kelompok Umur di Provinsi Kalimantan Selatan, 2019*****Percentage of People Aged 15 Years and Above Who are Smoking During a Month Prior to The Survey by Regency/Municipality and Age Group in Kalimantan Selatan Province, 2019***

<b>Kabupaten/Kota Regency/Municipality</b>	<b>15-24</b>	<b>25-34</b>	<b>35-44</b>	<b>45-54</b>	<b>55-64</b>	<b>65+</b>
<b>(1)</b>	<b>(2)</b>	<b>(3)</b>	<b>(4)</b>	<b>(5)</b>	<b>(6)</b>	<b>(7)</b>
<i>Kabupaten/Regency</i>						
1. Tanah Laut	15,12	30,60	27,73	30,34	21,32	15,50
2. Kotabaru	17,36	35,69	37,91	30,73	30,94	26,29
3. Banjar	20,00	32,50	30,03	24,79	20,19	16,28
4. Barito Kuala	14,29	32,86	28,97	26,64	24,03	24,24
5. Tapin	22,27	28,59	26,65	26,83	23,54	16,28
6. Hulu Sungai Selatan	17,22	26,75	27,57	25,46	19,16	12,32
7. Hulu Sungai Tengah	16,07	29,73	29,78	23,99	19,30	20,75
8. Hulu Sungai Utara	17,94	30,36	25,11	22,30	24,53	16,21
9. Tabalong	14,63	27,72	22,75	25,90	19,13	17,30
10. Tanah Bumbu	22,49	31,77	36,34	31,28	18,13	11,90
11. Balangan	15,99	26,66	25,75	20,29	24,16	25,43
<i>Kota/Municipality</i>						
1. Banjarmasin	12,36	25,36	29,96	24,74	21,74	11,77
2. Banjarbaru	15,28	30,46	30,31	24,22	26,26	21,01
<b>Kalimantan Selatan</b>	<b>16,64</b>	<b>30,11</b>	<b>29,80</b>	<b>26,06</b>	<b>22,11</b>	<b>17,11</b>

Sumber/Source: BPS Provinsi Kalimantan Selatan, Survei Sosial Ekonomi Nasional (Susenas) Maret/BPS-Statistics of Kalimantan Selatan Province, March National Socioeconomic Survey

**Tabel**  
**Table** 4.2.10

**Persentase Penduduk yang Memiliki Jaminan Kesehatan Menurut Kabupaten/Kota dan Jenis Jaminan di Provinsi Kalimantan Selatan, 2019–2020**  
**Percentage of Population Who Has Health Insurance by Regency/Municipality and Types of Health Insurance in Kalimantan Selatan Province, 2019-2020**

Kabupaten/Kota Regency/Municipality	BPJS Kesehatan Penerima Bantuan Iuran (PBI) BPJS Health Insurance for poor and near poor		BPJS Kesehatan Non-Penerima Bantuan Iuran (Non-PBI) Non-PBI BPJS Health	
	2019	2020	2019	2020
(1)	(2)	(3)	(4)	(5)
<i>Kabupaten/Regency</i>				
1. Tanah Laut	15,27	30,00	21,18	25,34
2. Kotabaru	15,84	15,72	24,11	29,94
3. Banjar	12,50	17,22	21,73	22,58
4. Barito Kuala	18,75	26,14	18,55	17,54
5. Tapin	16,27	20,18	20,46	21,41
6. Hulu Sungai Selatan	35,71	71,24	21,00	18,35
7. Hulu Sungai Tengah	30,83	67,04	21,62	12,68
8. Hulu Sungai Utara	81,21	82,97	16,09	15,08
9. Tabalong	17,68	30,00	29,33	30,05
10. Tanah Bumbu	19,30	16,47	20,75	23,95
11. Balangan	83,23	81,55	13,33	14,36
<i>Kota/Municipality</i>				
1. Banjarmasin	17,90	18,50	36,42	41,20
2. Banjarbaru	20,23	19,62	42,47	45,51
<b>Kalimantan Selatan</b>	<b>24,41</b>	<b>31,86</b>	<b>25,07</b>	<b>26,53</b>

Lanjutan Tabel/Continued Table 4.2.10

Kabupaten/Kota Regency/Municipality	Jamkesda Regional Health Insurance		Asuransi Swasta Private Insurance		Perusahaan/Kantor Company/Office	
	2019	2020	2019	2020	2019	2020
(1)	(6)	(7)	(8)	(9)	(10)	(11)
Kabupaten/Regency						
1. Tanah Laut	63,15	64,47	0,32	0,59*	3,04	5,00
2. Kotabaru	3,34	0,18*	0,07	-	4,52	6,16
3. Banjar	86,81	8,96	0,48	0,55*	3,44	1,22
4. Barito Kuala	67,73	64,15	0,12	0,47*	1,80	2,37
5. Tapin	7,49	0,04*	0,07	-	3,70	4,22
6. Hulu Sungai Selatan	19,54	1,48*	0,06	0,09*	0,67	1,09
7. Hulu Sungai Tengah	0,02	-	0,30	-	1,24	1,43
8. Hulu Sungai Utara	0,00	-	0,49	0,06*	0,40	0,44*
9. Tabalong	0,34	0,52*	0,72	0,70	6,85	8,56
10. Tanah Bumbu	3,81	1,94	0,60	0,33*	1,17	5,65
11. Balangan	0,10	-	0,12	0,02*	1,32	1,80
Kota/Municipality						
1. Banjarmasin	56,39	40,75	0,73	0,71	2,50	4,51
2. Banjarbaru	3,71	0,97*	0,72	0,79	4,16	3,21
<b>Kalimantan Selatan</b>	<b>33,86</b>	<b>18,33</b>	<b>0,43</b>	<b>0,41</b>	<b>2,75</b>	<b>3,62</b>

Catatan/Note: \*) Relative Standard Error (RSE) > 50 Persen

Sumber/Source: BPS Provinsi Kalimantan Selatan, Survei Sosial Ekonomi Nasional (Susenas) Maret/BPS-Statistics of Kalimantan Selatan Province, March National Socioeconomic Survey

**Tabel**  
**Table** 4.2.11

**Jumlah Dokter Spesialis, Dokter Umum, dan Dokter Gigi Menurut Sarana Pelayanan Kesehatan di Provinsi Kalimantan Selatan, 2020**  
**Number of Medical Specialist, General Practitioners, and Dentists by Health Facilities in Kalimantan Selatan Province, 2020**

Sarana Pelayanan Kesehatan <i>Health Facilities</i>	Dokter Spesialis <i>Medical Specialist</i>	Dokter Umum <i>General Practitioners</i>	Dokter Gigi <i>Dentists</i>
(1)	(2)	(3)	(4)
Puskesmas/ <i>Public Health Center</i>	-	458	157
Rumah Sakit/ <i>Hospital</i>	544	468	94
<b>Kalimantan Selatan</b>	<b>544</b>	<b>926</b>	<b>251</b>

Catatan/Note: Data dari 19 RS Provinsi/*Data from 19 Province Hospitals*

Sumber/Source: Dinas Kesehatan Provinsi Kalimantan Selatan/*Health Agency of Kalimantan Selatan Province*

**Tabel 4.2.12** Jumlah Ibu Hamil, Melakukan Kunjungan K1, Melakukan Kunjungan K4, Kurang Energi Kronis (KEK), dan Mendapat Tablet Zat Besi (Fe) di Provinsi Kalimantan Selatan, 2017-2020  
**Number of Pregnant Women, Conducting K1 Visits, Conducting K4 Visits, Chronic Energy Lack, and Getting Iron Tablets (Fe) in Kalimantan Selatan Province, 2017-2020**

Tahun Year	Jumlah Ibu Hamil Number of Pregnant Women	Melakukan Kunjungan K1 Conducting K1 Visits	Melakukan Kunjungan K4 Conducting K4 Visits	Kurang Energi Kronis (KEK) Chronic Energy Lack	Mendapat Zat Besi (Fe) Getting Iron Tablets (Fe)
(1)	(2)	(3)	(4)	(5)	(6)
2017	90 386	75 240	63 248	9 374	72 827
2018	89 426	81 654	70 932	10 147	80 553
2019	88 484	82 346	68 848	10 669	72 406
2020	87 265	71 562	67 586	10 077	69 041

Sumber/Source: Dinas Kesehatan Provinsi Kalimantan Selatan/Health Agency of Kalimantan Selatan Province

**Tabel**  
**Table** 4.2.13**Jumlah Klinik Keluarga Berencana (KKB) dan Pos  
Pelayanan Keluarga Berencana Desa (PPKBD) Menurut  
Kabupaten/Kota di Provinsi Kalimantan Selatan, 2020**  
**Number of Family Planning Clinics (KKB) and Village Family  
Planning Service Posts (PPKBD) by Regency/Municipality in  
Kalimantan Selatan Province, 2020**

<b>Kabupaten/Kota Regency/Municipality</b>	<b>KKB Family Planning Clinics</b>	<b>PPKBD Village Family Planning Service Posts</b>
(1)	(2)	(3)
<i>Kabupaten/Regency</i>		
1. Tanah Laut	22	135
2. Kotabaru	37	202
3. Banjar	29	290
4. Barito Kuala	25	201
5. Tapin	15	135
6. Hulu Sungai Selatan	29	148
7. Hulu Sungai Tengah	26	169
8. Hulu Sungai Utara	24	219
9. Tabalong	20	131
10. Tanah Bumbu	24	149
11. Balangan	13	157
<i>Kota/Municipality</i>		
1. Banjarmasin	52	52
2. Banjarbaru	19	20
<b>Kalimantan Selatan</b>	<b>335</b>	<b>2 008</b>

Sumber/Source: Badan Kependudukan dan Keluarga Berencana Nasional/ National Population and Family Planning Agency



**Tabel** 4.2.14 **Jumlah Pasangan Usia Subur dan Peserta KB Aktif Menurut Kabupaten/Kota di Provinsi Kalimantan Selatan, 2020**  
**Number of Fertile Age Couples and Active Family Planning Participants by Regency/Municipality in Kalimantan Selatan Province, 2020**

Kabupaten/Kota Regency/ Municipality	Jumlah PUS Number of Fertile Age Couples	Peserta KB Aktif/Active Family Planning Participant							
		IUD	MOW	MOP	Kondom	Implant	Suntikan	Pil	Jumlah
(1)	(2)	(3)	(4)	(5)	(6)	(7)	(8)	(9)	(10)
<i>Kabupaten/Regency</i>									
1. Tanah Laut	63 254	928	1 194	190	454	3 787	28 936	17 492	116 235
2. Kotabaru	59 416	546	681	102	924	4 382	20 373	21 338	107 762
3. Banjar	109 992	1 450	553	97	1 135	4 208	45 802	35 503	198 740
4. Barito Kuala	55 180	653	469	252	693	2 774	22 825	17 719	100 565
5. Tapin	40 536	506	461	54	500	3 956	15 955	12 665	74 633
6. Hulu Sungai Selatan	39 340	227	641	43	193	1 344	13 468	15 349	70 605
7. Hulu Sungai Tengah	50 440	403	431	189	628	2 564	16 763	18 581	89 999
8. Hulu Sungai Utara	45 049	540	443	211	458	1 515	19 069	14 316	81 601
9. Tabalong	47 811	893	509	235	418	3 698	18 356	14 567	86 487
10. Tanah Bumbu	62 561	618	603	120	1 124	5 403	24 214	18 193	112 836
11. Balangan	24 658	321	273	34	264	1 248	8 755	9 130	44 683
<i>Kota/Municipality</i>									
1. Banjarmasin	106 935	3 821	1 028	466	1 299	4 265	37 952	33 472	189 238
2. Banjarbaru	44 790	1 768	647	88	1 121	2 525	14 730	12 690	78 359
<b>Kalimantan Selatan</b>	<b>749 962</b>	<b>12 674</b>	<b>7 933</b>	<b>2 081</b>	<b>9 211</b>	<b>41 669</b>	<b>287 198</b>	<b>241 015</b>	<b>1 351 743</b>

Sumber/Source: Badan Kependudukan dan Keluarga Berencana Nasional/ National Population and Family Planning Agency

**Tabel**  
**Table** 4.2.15

**Jumlah Bayi Lahir, Bayi Berat Badan Lahir Rendah (BBLR), BBLR Dirujuk, dan Bergizi Kurang Menurut Kabupaten/Kota, 2020**  
**Number of Births, Babies with Low Birth Weights (LBW), Treated LBW, and Malnutrition Case by Regency/Municipality, 2020**

Kabupaten/Kota Regency/Municipality	Bayi Lahir Births	Berat Bayi Lahir Rendah (BBLR) Weight of Low Birth Babies (WLBB)	Gizi Kurang Malnutrition
(1)	(2)	(3)	
<i>Kabupaten/Regency</i>			
1. Tanah Laut	6 367	376	1 224
2. Kotabaru	4 962	520	1 270
3. Banjar	11 161	437	3 554
4. Barito Kuala	3 745	228	2 499
5. Tapin	3 214	236	1 246
6. Hulu Sungai Selatan	3 707	300	1 428
7. Hulu Sungai Tengah	3 973	249	1 601
8. Hulu Sungai Utara	3 539	294	3 226
9. Tabalong	4 513	301	2 188
10. Tanah Bumbu	6 655	264	1 526
11. Balangan	2 200	202	1 740
<i>Kota/Municipality</i>			
1. Banjarmasin	11 835	409	1 725
2. Banjarbaru	4 650	171	748
<b>Kalimantan Selatan</b>	<b>70 521</b>	<b>3 987</b>	<b>23 975</b>

Sumber/Source: Dinas Kesehatan Provinsi Kalimantan Selatan/Health Agency of Kalimantan Selatan Province

**Tabel**  
**Table** 4.2.16**Banyaknya Santunan Berdasarkan UU No 33 dan 34 Tahun 1964, 2019-2020**  
**Number of Claim by UU No 33 and 34 Year 1964, 2019-2020**

Jenis Kecelakaan Kind of Accident	Tahun/Year (Rupiah)		Pertumbuhan Growth
	2019	2020	
(1)	(2)	(3)	(4)
I. UU No. 33/1964			
Dana Pertanggungan Wajib Kecelakaan Penumpang			
Meninggal	10 000 000,00	-	-100,00
Luka Luka	41 371 560,00	20 786 760,00	-49,76
Cacat Tetap	0,00	12 500 000,00	-
Penguburan	0,00	-	-
P3K	1 716 589,00	2 838 000,00	65,33
Ambulan	0,00	375 000,00	-
<b>Sub Jumlah</b>	<b>53 088 149,00</b>	<b>36 499 760,00</b>	<b>-31,25</b>
II. UU No. 34/1964			
Dana Pertanggungan Wajib Kecelakaan Penumpang			
Meninggal	17 875 000 000,00	13 575 000 000,00	-24,06
Luka Luka	5 599 299 561,00	4 682 219 356,00	-16,38
Cacat Tetap	135 000 000,00	184 500 000,00	36,67
Penguburan	32 000 000,00	44 000 000,00	37,50
P3K	192 909 412,00	244 703 442,00	26,85
Ambulan	20 650 000,00	21 941 000,00	6,25
<b>Sub Jumlah</b>	<b>23 854 858 973,00</b>	<b>18 752 363 798,00</b>	<b>-21,39</b>
III Rekapitulasi Jumlah Santunan			
Meninggal	17 885 000 000,00	13 575 000 000,00	-24,10
Luka Luka	5 640 671 121,00	4 703 006 116,00	-16,62
Cacat Tetap	135 000 000,00	197 000 000,00	45,93
Penguburan	32 000 000,00	44 000 000,00	37,50
P3K	194 626 001,00	247 541 442,00	27,19
Ambulan	20 650 000,00	22 316 000,00	8,07
<b>Sub Jumlah</b>	<b>23 907 947 122,00</b>	<b>18 788 863 558,00</b>	<b>-21,41</b>

Sumber/Source: PT Jasa Raharja Cabang Kalimantan Selatan/Jasa Raharja CoLtd of Kalimantan Selatan

**Tabel**  
**Table** 4.2.17**Pembayaran Klaim Menurut Jenis Jaminan dan Sifat Cidera Berdasarkan UU No 33 dan 34 Tahun 1964, 2020**  
**Number of Claim by Types of Collateraland Victims by UU No 33 and 34 Year 1964, 2020**

Jenis Kecelakaan <i>Kind of Accident</i>	Pertumbuhan <i>Growth</i>
(1)	(2)
UU.33/1964 Bus	
Meninggal	-
Luka Luka	20 313 460
Cacat Tetap	-
Penguburan	-
P3K	2 838 000
Ambulan	375 000
<b>Sub Jumlah</b>	<b>23 526 460</b>
UU.33/1964 Kapal Laut	
Meninggal	-
Luka Luka	473 300
Cacat Tetap	12 500 000
Penguburan	-
P3K	-
Ambulan	-
<b>Sub Jumlah</b>	<b>12 973 300</b>
UU.33/1964 Pesawat Udara	
Meninggal	-
Luka Luka	-
Cacat Tetap	-
Penguburan	-
P3K	-
Ambulan	-

Lanjutan Tabel/Continued Table 4.2.17

Jenis Kecelakaan <i>Kind of Accident</i>	Pertumbuhan <i>Growth</i>
(1)	(2)
<b>Sub Jumlah</b>	-
UU.34/1964 TNI/POLRI	
Meninggal	25 000 000
Luka Luka	35 583 028
Cacat Tetap	-
Penguburan	-
P3K	1 295 000
Ambulan	-
<b>Sub Jumlah</b>	<b>61 878 028</b>
UU.34/1964 KBS	
Meninggal	13 550 000 000
Luka Luka	4 646 636 328
Cacat Tetap	184 500 000
Penguburan	44 000 000
P3K	243 408 442
Ambulan	21 941 000
<b>Sub Jumlah</b>	<b>18 690 485 770</b>

Sumber/Source: PT Jasa Raharja Cabang Kalimantan Selatan/Jasa Raharja CoLtd of Kalimantan Selatan

**Tabel**  
**Table** 4.2.18**Persentase Balita Gizi Buruk, Gizi Kurang, Stunting di Kalimantan Selatan Menurut Kabupaten/Kota, 2020**  
**Percentage of Toddlers with Malnutrition, Malnutrition, Stunting in South Kalimantan by Regency / City, 2020**

<b>Kabupaten/Kota Regency/Municipality</b>	<b>Gizi Buruk</b>	<b>Gizi Kurang</b>	<b>Stunting</b>
(1)	(2)	(3)	(4)
<i>Kabupaten/Regency</i>			
1. Tanah Laut	6,36	7,4	9,4
2. Kotabaru	10,26	11,3	15,9
3. Banjar	11,21	14,9	20,2
4. Barito Kuala	9,70	12,4	15,2
5. Tapin	8,67	12,4	13,6
6. Hulu Sungai Selatan	6,78	11,1	7,1
7. Hulu Sungai Tengah	5,28	10,3	10,0
8. Hulu Sungai Utara	9,78	21,6	21,3
9. Tabalong	8,40	11,8	11,5
10. Tanah Bumbu	3,84	6,0	6,4
11. Balangan	9,68	19,8	26,2
<i>Kota/Municipality</i>			
1. Banjarmasin	1,73	4,0	5,8
2. Banjarbaru	9,55	13,5	17,3
<b>Kalimantan Selatan</b>	<b>6,84</b>	<b>10,6</b>	<b>12,2</b>

Sumber/Source: Dinas Kesehatan Provinsi Kalimantan Selatan/Health Agency of Kalimantan Selatan Province

**Tabel** 4.2.19 **Banyaknya Peserta Aktif Jamsostek (BPJS Ketenagakerjaan) Menurut Kabupaten/Kota di Provinsi Kalimantan Selatan, 2019–2020**  
**Number of Active Man Insurance by Regency/Municipality in Kalimantan Selatan Province, 2019–2020**

Kabupaten/Kota Regency/Municipality	Perusahaan Establishment		Tenaga Kerja Manpower	
	2019	2020	2019	2020
(1)	(2)	(3)	(4)	(5)
<i>Kabupaten/Regency</i>				
1. Tanah Laut	11 960	378	21 168	22 043
2. Kotabaru	9 877	779	13 018	14 598
3. Banjar	11 498	491	15 293	16 867
4. Barito Kuala	8 901	603	13 627	13 557
5. Tapin	5 925	192	7 632	8 595
6. Hulu Sungai Selatan	2 633	284	4 018	5 911
7. Hulu Sungai Tengah	1 304	330	2 539	5 086
8. Hulu Sungai Utara	1 107	177	1 494	1 832
9. Tabalong	20 700	398	26 208	20 823
10. Tanah Bumbu	61 323	1 430	60 112	63 568
11. Balangan	1 091	517	6 176	6 658
<i>Kota/Municipality</i>				
1. Banjarmasin	77 287	2 477	105 667	71 276
2. Banjarbaru	5 657	530	9 605	14 821

Sumber/Source:

Badan Penyelenggaran Jaminan Sosial Ketenagakerjaan Kantor Cabang Banjarmasin  
 /Agency of Social Security Employment Branch Office Banjarmasin

**Tabel**  
**Table** 4.2.20

**Banyaknya Peserta Aktif Jamsostek (BPJS Ketenagakerjaan) Menurut Kelompok Jenis Usaha di Provinsi Kalimantan Selatan, 2019–2020**  
***Number of Active Man Insurance by Group of Industrial Type in Kalimantan Selatan Province, 2019-2020***

Kelompok Jenis Usaha <i>Group of Industrial Type</i>	Rate JKK (%)		Perusahaan <i>Establishment</i>		Tenaga Kerja <i>Manpower</i>	
	2019	2020	2019	2020	2019	2020
(1)	(2)	(3)	(5)	(6)	(8)	(9)
I	0,24	0,24	55 217	4 861	83 220	91 495
II	0,54	0,54	74 932	861	77 069	67 256
III	0,89	0,89	35 620	821	50 289	42 425
IV	1,27	1,27	6 577	213	8 638	8 306
V	1,74	1,74	49 389	1 830	67 341	56 153
<b>Jumlah/ Total</b>			<b>221 735</b>	<b>8 586</b>	<b>286 557</b>	<b>265 635</b>

Sumber/Source:

Badan Penyelenggara Jaminan Sosial Ketenagakerjaan Kantor Cabang Banjarmasin  
*Agency of Social Security Employment Branch Office Banjarmasin*



### 4.3 PERUMAHAN DAN LINGKUNGAN HOUSING AND ENVIRONMENT

**Tabel** 4.3.1 **Distribusi Persentase Rumah Tangga Menurut Kabupaten/ Kota dan Luas Lantai di Provinsi Kalimantan Selatan (m<sup>2</sup>), 2020**  
**Table** **Percentage Distribution of Household by Regency/ Municipality and Floor Area in Kalimantan Selatan Province (m<sup>2</sup>), 2020**

Kabupaten/Kota Regency/Municipality	Luas Lantai/Floor Area (m <sup>2</sup> )					Jumlah Total
	≤19	20–49	50–99	100–149	150+	
(1)	(2)	(3)	(4)	(5)	(6)	(7)
<i>Kabupaten/Regency</i>						
1. Tanah Laut	1,78	21,64	51,60	17,07	7,91	100,00
2. Kotabaru	0,44*	35,71	44,61	11,12	8,12	100,00
3. Banjar	4,81	26,32	48,34	13,40	7,13	100,00
4. Barito Kuala	4,24	39,42	47,96	7,00	1,38	100,00
5. Tapin	3,31	31,95	48,96	12,73	3,05	100,00
6. Hulu Sungai Selatan	2,67	40,91	44,01	9,56	2,85	100,00
7. Hulu Sungai Tengah	1,52	34,49	52,03	8,58	3,38	100,00
8. Hulu Sungai Utara	2,08	23,74	51,30	15,99	6,89	100,00
9. Tabalong	0,51*	20,65	53,64	16,81	8,39	100,00
10. Tanah Bumbu	0,92*	26,73	51,43	12,95	7,97	100,00
11. Balangan	1,41	20,86	53,28	16,57	7,88	100,00
<i>Kota/Municipality</i>						
1. Banjarmasin	7,65	39,63	31,53	12,65	8,54	100,00
2. Banjarbaru	4,38	32,74	31,84	15,17	15,87	100,00
<b>Kalimantan Selatan</b>	<b>3,39</b>	<b>31,40</b>	<b>45,34</b>	<b>12,83</b>	<b>7,04</b>	<b>100,00</b>

Catatan/Note: \*) Relative Standard Error (RSE) > 50 Persen, artinya estimasi indikator sangat tidak akurat/ *Relative Standard Error (RSE) > 50 percent means that the indicator estimate is very inaccurate*

Sumber/Source: BPS Provinsi Kalimantan Selatan, Survei Sosial Ekonomi Nasional (Susenas) Maret/BPS-Statistics of Kalimantan Selatan Province, March National Socioeconomic Survey

**Tabel**  
**Table** 4.3.2**Distribusi Persentase Rumah Tangga Menurut Kabupaten/  
Kota dan Sumber Air Minum di Provinsi Kalimantan  
Selatan, 2020**  
*Percentage Distribution of Household by Regency/  
Municipality and Source of Drinking Water in Kalimantan  
Selatan Province, 2020*

<b>Kabupaten/Kota</b> <i>Regency/Municipality</i>	<b>Leding<sup>1</sup></b> <i>Piped Water<sup>1</sup></i>	<b>Pompa</b> <i>Pumped Water</i>	<b>Air Dalam</b> <b>Kemasan<sup>2</sup></b> <i>Bottled Water<sup>2</sup></i>	<b>Sumur</b> <b>Terlindung</b> <i>Protected Well</i>
(1)	(2)	(3)	(4)	(5)
<i>Kabupaten/Regency</i>				
1. Tanah Laut	3,45	11,05	24,94	24,09
2. Kotabaru	15,96	5,41	40,60	8,29
3. Banjar	25,50	7,82	27,45	7,57
4. Barito Kuala	22,16	5,64	31,76	-
5. Tapin	21,93	18,63	36,83	5,82
6. Hulu Sungai Selatan	23,06	27,69	23,24	0,07*
7. Hulu Sungai Tengah	20,70	36,01	25,91	5,00
8. Hulu Sungai Utara	41,41	33,74	14,11	-
9. Tabalong	24,77	5,69	38,95	10,62
10. Tanah Bumbu	8,25	2,54	76,11	2,34
11. Balangan	45,03	3,48	21,47	5,05
<i>Kota/Municipality</i>				
1. Banjarmasin	56,86	-	38,43	-
2. Banjarbaru	9,46	4,66	57,39	12,83
<b>Kalimantan Selatan</b>	<b>26,42</b>	<b>10,55</b>	<b>36,03</b>	<b>6,00</b>

Lanjutan Tabel/Continued Table 4.3.2

<b>Kabupaten/Kota Regency/Municipality</b>	<b>Sumur Tak Terlindung Unprotected Well</b>	<b>Mata Air Terlindung/ Takterlindung Protected / Unprotected Spring</b>	<b>Air Permukaan Surface Water</b>
(1)	(6)	(7)	(8)
<i>Kabupaten/Regency</i>			
1. Tanah Laut	32,32	4,15	-
2. Kotabaru	12,31	0,55*	13,74
3. Banjar	15,96	1,12*	13,37
4. Barito Kuala	5,45	0,20*	26,16
5. Tapin	5,02	3,06*	8,71
6. Hulu Sungai Selatan	0,90*	5,34*	19,70
7. Hulu Sungai Tengah	1,95	5,43	5,00
8. Hulu Sungai Utara	2,90	-	7,84
9. Tabalong	15,55	2,20*	2,22
10. Tanah Bumbu	8,46	0,94*	1,36
11. Balangan	16,13	2,03*	6,81
<i>Kota/Municipality</i>			
1. Banjarmasin	4,71	-	-
2. Banjarbaru	15,17	0,17*	-
<b>Kalimantan Selatan</b>	<b>10,55</b>	<b>1,67</b>	<b>7,69</b>

Lanjutan Tabel/*Continued Table 4.3.2*

<b>Kabupaten/Kota Regency/Municipality</b>	<b>Air Hujan Rainwater Collection</b>	<b>Lainnya Others</b>	<b>Jumlah Total</b>
(1)	(9)	(10)	(11)
<i>Kabupaten/Regency</i>			
1. Tanah Laut	-		100,00
2. Kotabaru	3,14*		100,00
3. Banjar	1,21*		100,00
4. Barito Kuala	8,63*		100,00
5. Tapin	-		100,00
6. Hulu Sungai Selatan	-		100,00
7. Hulu Sungai Tengah	-		100,00
8. Hulu Sungai Utara	-		100,00
9. Tabalong	-		100,00
10. Tanah Bumbu	-		100,00
11. Balangan	-		100,00
<i>Kota/Municipality</i>			
1. Banjarmasin	-		100,00
2. Banjarbaru	0,32*		100,00
<b>Kalimantan Selatan</b>	<b>1,09</b>		<b>100,00</b>

Catatan/Note: <sup>1</sup> Leding meteran dan leding eceran/*Metered piped and retail piped tap*

<sup>2</sup> Air kemasan bermerek dan air isi ulang/*Branded bottled and total refill water*

\*) Relative Standard Error (RSE) > 50 Persen, artinya estimasi indikator sangat tidak akurat/ *Relative Standard Error (RSE) > 50 percent means that the indicator estimate is very inaccurate*

Sumber/Source: BPS Provinsi Kalimantan Selatan, Survei Sosial Ekonomi Nasional (Susenas) Maret/BPS-Statistics of Kalimantan Selatan Province, March National Socioeconomic Survey

**Tabel** 4.3.3 **Distribusi Persentase Rumah Tangga Menurut Kabupaten/ Kota dan Sumber Penerangan di Provinsi Kalimantan Selatan, 2020**  
**Percentage Distribution of Household by Regency/ Municipality and Lighting Source in Kalimantan Selatan Province, 2020**

Kabupaten/Kota Regency/Municipality	Listrik PLN State Electricity Company	Listrik Non-PLN Own Electricity Company	Bukan Listrik Non Electricity	Jumlah Total
(1)	(2)	(3)	(4)	(5)
<i>Kabupaten/Regency</i>				
1. Tanah Laut	99,31	0,49*	0,20*	100,00
2. Kotabaru	85,10	13,72	1,18*	100,00
3. Banjar	99,44	0,30*	0,26*	100,00
4. Barito Kuala	98,06	1,44*	0,50*	100,00
5. Tapin	99,84	-	0,16*	100,00
6. Hulu Sungai Selatan	99,98	-	0,02	100,00
7. Hulu Sungai Tengah	99,32	0,19*	0,49*	100,00
8. Hulu Sungai Utara	99,56	-	0,44*	100,00
9. Tabalong	98,12	1,88*	-	100,00
10. Tanah Bumbu	97,29	2,17*	0,54*	100,00
11. Balangan	99,09	-	0,91*	100,00
<i>Kota/Municipality</i>				
1. Banjarmasin	99,37	0,63*	-	100,00
2. Banjarbaru	99,98	-	0,02	100,00
<b>Kalimantan Selatan</b>	<b>98,04</b>	<b>1,64</b>	<b>0,32</b>	<b>100,00</b>

Catatan/Note: \*) Relative Standard Error (RSE) > 50 Persen, artinya estimasi indikator sangat tidak akurat/ *Relative Standard Error (RSE) > 50 percent means that the indicator estimate is very inaccurate*

Sumber/Source: BPS Provinsi Kalimantan Selatan, Survei Sosial Ekonomi Nasional (Susenas) Maret/BPS-Statistics of Kalimantan Selatan Province, March National Socioeconomic Survey

**Tabel**  
**Table** 4.3.4**Distribusi Persentase Rumah Tangga Menurut Kabupaten/  
Kota dan Penggunaan Fasilitas Tempat Buang Air Besar di  
Provinsi Kalimantan Selatan, 2020**  
*Percentage Distribution of Household by Regency/  
Municipality and Type of Toilet Facility Used by The  
Household in Kalimantan Selatan Province, 2020*

Kabupaten/Kota Regency/Municipality	Sendiri Not Shared	Bersama/ Komunal Shared/ Communal	MCK Umum Public Facility	Tidak Menggunakan/Tidak ada fasilitas Not Using/No Facility	Jumlah Total
(1)	(2)	(3)	(4)	(5)	(6)
<i>Kabupaten/Regency</i>					
1. Tanah Laut	88,13	8,45	2,88	0,54*	100,00
2. Kotabaru	91,20	2,15	5,17	1,48	100,00
3. Banjar	79,01	12,22	5,70	3,07	100,00
4. Barito Kuala	62,67	27,57	9,53	0,23*	100,00
5. Tapin	81,42	10,18	4,96	3,44*	100,00
6. Hulu Sungai Selatan	80,34	12,29	6,05	1,32*	100,00
7. Hulu Sungai Tengah	80,70	6,42	3,82	9,06	100,00
8. Hulu Sungai Utara	84,96	12,18	2,86*	-	100,00
9. Tabalong	97,15	2,12	0,73*	-	100,00
10. Tanah Bumbu	94,22	3,74	0,95*	1,09	100,00
11. Balangan	91,17	3,10	2,06	3,67	100,00
<i>Kota/Municipality</i>					
1. Banjarmasin	82,85	13,72	3,43	-	100,00
2. Banjarbaru	94,50	4,76	0,74*	-	100,00
<b>Kalimantan Selatan</b>	<b>84,32</b>	<b>10,07</b>	<b>3,96</b>	<b>1,65</b>	<b>100,00</b>

Catatan/Note: \*) Relative Standard Error (RSE) > 50 Persen, artinya estimasi indikator sangat tidak akurat/ *Relative Standard Error (RSE) > 50 percent means that the indicator estimate is very inaccurate*

Sumber/Source: BPS Provinsi Kalimantan Selatan, Survei Sosial Ekonomi Nasional (Susenas) Maret/BPS-Statistics of Kalimantan Selatan Province, March National Socioeconomic Survey

**Tabel 4.3.5** **Distribusi Persentase Rumah Tangga Menurut Kabupaten/ Kota dan Bahan Bakar Utama untuk Memasak di Provinsi Kalimantan Selatan, 2020**  
**Percentage Distribution of Household by Regency/ Municipality and and Type of Main Cooking Fuel in Kalimantan Selatan Province, 2020**

Kabupaten/Kota Regency/Municipality	Listrik Electricity	Gas/Elpiji <sup>1</sup> Gas/LPG <sup>1</sup>	Minyak Tanah Kerosene	Kayu/Arang/ Briket Wood/Charcoal/ Briquet
(1)	(2)	(3)	(4)	(5)
<i>Kabupaten/Regency</i>				
1. Tanah Laut	0,13*	88,39	1,30	10,18
2. Kotabaru	2,33*	77,60	5,06	14,85
3. Banjar	0,22*	83,45	5,15	10,70
4. Barito Kuala	0,14*	83,65	1,43	13,70
5. Tapin	1,20	83,73	1,59	12,30
6. Hulu Sungai Selatan	-	82,04	2,19	14,81
7. Hulu Sungai Tengah	0,58*	72,22	1,51	25,69
8. Hulu Sungai Utara	0,44*	79,01	2,06	18,39
9. Tabalong	0,83*	87,33	0,78	10,22
10. Tanah Bumbu	0,44*	86,90	3,43	8,55
11. Balangan	1,01*	72,74	0,54*	25,22
<i>Kota/Municipality</i>				
1. Banjarmasin	0,18*	83,06	13,06	1,90
2. Banjarbaru	1,60	87,12	4,84	6,09*
<b>Kalimantan Selatan</b>	<b>0,60</b>	<b>82,68</b>	<b>4,55</b>	<b>11,45</b>

Lanjutan Tabel/*Continued Table 4.3.5*

<b>Kabupaten/Kota Regency/Municipality</b>	<b>Lainnya<sup>2</sup> Others<sup>2</sup></b>	<b>Jumlah Total</b>
(1)	(6)	(7)
<i>Kabupaten/Regency</i>		
1. Tanah Laut	-	100,00
2. Kotabaru	0,16*	100,00
3. Banjar	0,48*	100,00
4. Barito Kuala	1,08	100,00
5. Tapin	1,18	100,00
6. Hulu Sungai Selatan	0,96	100,00
7. Hulu Sungai Tengah	-	100,00
8. Hulu Sungai Utara	0,10*	100,00
9. Tabalong	0,84*	100,00
10. Tanah Bumbu	0,68*	100,00
11. Balangan	0,49*	100,00
<i>Kota/Municipality</i>		
1. Banjarmasin	1,80	100,00
2. Banjarbaru	0,35*	100,00
<b>Kalimantan Selatan</b>	<b>0,72</b>	<b>100,00</b>

Catatan/Note: <sup>1</sup> Elpiji 5,5 kg + elpiji 12 kg + elpiji 3 kg + gas kota/biogas/LPG 5,5 kg + LPG 12 kg + LPG 3 kg + natural gas/biogas

<sup>2</sup> Termasuk rumah tangga yang tidak memasak/*Including households that do not cook*

\*) Relative Standard Error (RSE) > 50 Persen, artinya estimasi indikator sangat tidak akurat/*Relative Standard Error (RSE) > 50 percent means that the indicator estimate is very inaccurate*

Sumber/Source: BPS Provinsi Kalimantan Selatan, Survei Sosial Ekonomi Nasional (Susenas) Maret/BPS-Statistics of Kalimantan Selatan Province, March National Socioeconomic Survey



**Tabel**  
**Table** 4.3.6**Distribusi Persentase Rumah Tangga Menurut Kabupaten/  
Kota dan Status Penguasaan Bangunan Tempat Tinggal di  
Provinsi Kalimantan Selatan, 2020**  
*Percentage Distribution of Household by Regency/  
Municipality and Dwelling Ownership Status in Kalimantan  
Selatan Province, 2020*

<b>Kabupaten/Kota</b> <i>Regency/Municipality</i>	<b>Milik Sendiri</b> <i>Private</i>	<b>Kontrak/Sewa</b> <i>Lease/Rent</i>	<b>Lainnya</b> <i>Others</i>	<b>Jumlah</b> <i>Total</i>
(1)	(2)	(3)	(4)	(5)
<i>Kabupaten/Regency</i>				
1. Tanah Laut	86,29	3,38	10,33	100,00
2. Kotabaru	68,97	7,62	23,41	100,00
3. Banjar	80,98	11,34	7,68	100,00
4. Barito Kuala	85,88	3,17	10,95	100,00
5. Tapin	90,10	3,58	6,32	100,00
6. Hulu Sungai Selatan	83,72	0,96	15,32	100,00
7. Hulu Sungai Tengah	87,00	4,76	8,24	100,00
8. Hulu Sungai Utara	78,17	3,79	18,04	100,00
9. Tabalong	85,32	8,16	6,52	100,00
10. Tanah Bumbu	78,36	9,51	12,13	100,00
11. Balangan	89,48	5,31	5,21	100,00
<i>Kota/Municipality</i>				
1. Banjarmasin	57,11	24,16	18,73	100,00
2. Banjarbaru	73,69	17,05	9,26	100,00
<b>Kalimantan Selatan</b>	<b>77,58</b>	<b>9,91</b>	<b>12,51</b>	<b>100,00</b>

Catatan/Note: Lainnya meliputi bebas sewa, dinas dan lainnya/ *Others include free rent, service and others*

Sumber/Source: BPS Provinsi Kalimantan Selatan, Survei Sosial Ekonomi Nasional (Susenans) Maret/BPS-Statistics of Kalimantan Selatan Province, March National Socioeconomic Survey

**Tabel**  
**Table** 4.3.7**Distribusi Persentase Rumah Tangga Menurut Kabupaten/  
Kota dan Jenis Lantai Terluas di Provinsi Kalimantan  
Selatan, 2020**  
*Percentage Distribution of Household by Regency/  
Municipality and Main Material of Dwelling Floor in  
Kalimantan Selatan Province, 2020*

Kabupaten/Kota Regency/Municipality	Bukan Tanah Not earth/sand	Tanah <sup>1</sup> Earth/sand <sup>1</sup>	Jumlah Total
(1)	(2)	(3)	(4)
<i>Kabupaten/Regency</i>			
1. Tanah Laut	100,00	-	100,00
2. Kotabaru	99,74	0,26*	100,00
3. Banjar	100,00	-	100,00
4. Barito Kuala	99,30	0,70*	100,00
5. Tapin	99,83	0,17*	100,00
6. Hulu Sungai Selatan	100,00	-	100,00
7. Hulu Sungai Tengah	99,42	0,58*	100,00
8. Hulu Sungai Utara	99,83	0,17*	100,00
9. Tabalong	100,00	-	100,00
10. Tanah Bumbu	99,59	0,41*	100,00
11. Balangan	100,00	-	100,00
<i>Kota/Municipality</i>			
1. Banjarmasin	100,00	-	100,00
2. Banjarbaru	99,45	0,55*	100,00
<b>Kalimantan Selatan</b>	<b>99,80</b>	<b>0,20</b>	<b>100,00</b>

Catatan/Note: <sup>1</sup> Termasuk "lainnya"/Including "others"

\*) Relative Standard Error (RSE) &gt; 50 Persen, artinya estimasi indikator sangat tidak akurat/ Relative Standard Error (RSE) &gt; 50 percent means that the indicator estimate is very inaccurate

Sumber/Source: BPS Provinsi Kalimantan Selatan, Survei Sosial Ekonomi Nasional (Susenas) Maret/BPS-Statistics of Kalimantan Selatan Province, March National Socioeconomic Survey

**Tabel 4.3.8** **Persentase Rumah Tangga yang Memiliki Akses Terhadap Layanan Sanitasi Layak Menurut Kabupaten/Kota di Provinsi Kalimantan Selatan, 2017-2020**  
**Percentage of Household by Regency/Municipality and Improved Sanitation Services in Kalimantan Selatan Province, 2017-2020**

Kabupaten/Kota Regency/Municipality	2017	2018	2019	2020
(1)	(2)	(3)	(4)	(5)
<i>Kabupaten/Regency</i>				
1. Tanah Laut	71,21	67,64	66,12	78,82
2. Kotabaru	61,01	60,56	68,89	75,75
3. Banjar	71,50	69,36	75,20	79,43
4. Barito Kuala	36,57	46,29	47,70	46,72
5. Tapin	69,43	71,33	75,00	79,78
6. Hulu Sungai Selatan	61,01	79,25	81,26	82,79
7. Hulu Sungai Tengah	71,89	73,99	79,41	80,68
8. Hulu Sungai Utara	71,73	77,86	85,08	88,96
9. Tabalong	83,74	88,45	90,20	95,00
10. Tanah Bumbu	63,09	69,04	78,15	83,89
11. Balangan	83,39	81,22	82,69	87,62
<i>Kota/Municipality</i>				
1. Banjarmasin	85,81	83,60	82,49	88,07
2. Banjarbaru	77,31	87,34	87,75	92,27
<b>Kalimantan Selatan</b>	<b>70,56</b>	<b>73,24</b>	<b>76,56</b>	<b>81,17</b>

Catatan/Note: Data menggunakan konsep sanitasi layak terbaru berdasarkan surat Kementerian Perencanaan Pembangunan Nasional/Bappenas Nomor 661/Dt.2.4/01/2019/Use the latest concept of improved sanitation based on the letter from Ministry of National Development Planning Number 661/Dt.2.4/01/2019

\*) Relative Standard Error (RSE) > 50 Persen, artinya estimasi indikator sangat tidak akurat/ Relative Standard Error (RSE) > 50 percent means that the indicator estimate is very inaccurate

Sumber/Source: BPS, Survei Sosial Ekonomi Nasional (Susenas)/BPS-Statistics Indonesia, National Socioeconomic Survey

**Tabel**  
**Table 4.3.9****Persentase Rumah Tangga yang Memiliki Akses Terhadap Layanan Sumber Air Minum Layak Menurut Kabupaten/Kota di Provinsi Kalimantan Selatan, 2016-2020**  
*Percentage of Household by Regency/Municipality and Improved Drinking Water Services in Kalimantan Selatan Province, 2016-2020*

<b>Kabupaten/Kota</b> <b>Regency/Municipality</b>	<b>2016</b>	<b>2017</b>	<b>2018</b>	<b>2019<sup>1</sup></b>	<b>2020<sup>1</sup></b>
(1)	(2)	(3)	(4)	(5)	(6)
<i>Kabupaten/Regency</i>					
1. Tanah Laut	24,04	19,71	33,38	54,49	55,70
2. Kotabaru	30,37	31,98	32,47	65,86	58,54
3. Banjar	32,42	33,00	36,61	57,05	59,86
4. Barito Kuala	47,68	38,32	38,13	55,45	48,84
5. Tapin	46,25	43,95	29,09	63,82	74,51
6. Hulu Sungai Selatan	45,56	43,18	35,49	68,14	72,19
7. Hulu Sungai Tengah	51,18	46,15	45,16	84,08	86,45
8. Hulu Sungai Utara	61,02	58,08	64,15	83,47	85,07
9. Tabalong	35,65	41,22	37,99	64,63	70,73
10. Tanah Bumbu	13,29	15,54	12,73	60,50	58,25
11. Balangan	53,44	55,34	56,92	73,09	72,11
<i>Kota/Municipality</i>					
1. Banjarmasin	72,30	64,00	67,20	97,20	93,72
2. Banjarbaru	21,72	22,99	25,32	49,12	69,22
<b>Kalimantan Selatan</b>	<b>42,50</b>	<b>40,18</b>	<b>41,28</b>	<b>69,45</b>	<b>70,36</b>

Catatan/Note: <sup>1</sup> Data menggunakan konsep sanitasi layak terbaru berdasarkan surat Kementerian Perencanaan Pembangunan Nasional/Bappenas Nomor 661/Dt.2.4/01/2019/Use the latest concept of improved sanitation based on the letter from Ministry of National Development Planning Number 661/Dt.2.4/01/2019

Sumber/Source: BPS, Survei Sosial Ekonomi Nasional (Susenas)/BPS-Statistics Indonesia, National Socioeconomic Survey

**Tabel** 4.3.10 **Jumlah Rumah Tidak Layak Huni Menurut Kabupaten/ Kota di Provinsi Kalimantan Selatan, 2020**  
**Table** 4.3.10 **Number of Unlivable House in Kalimantan Selatan Province by Regency/Municipality, 2020**

<b>Kabupaten/Kota</b> <b>Regency/Municipality</b>	<b>Jumlah Rumah Tidak Layak Huni (Unit)</b> <b>Number of Unlivable House</b>
(1)	(2)
<i>Kabupaten/Regency</i>	
1. Tanah Laut	2 406
2. Kotabaru	4 218
3. Banjar	6 035
4. Barito Kuala	6 318
5. Tapin	2 363
6. Hulu Sungai Selatan	3 137
7. Hulu Sungai Tengah	6 380
8. Hulu Sungai Utara	3 621
9. Tabalong	1 932
10. Tanah Bumbu	2 013
11. Balangan	2 087
<i>Kota/Municipality</i>	
1. Banjarmasin	5 359
2. Banjarbaru	598
<b>Kalimantan Selatan</b>	<b>46 467</b>

Sumber/Source :Dinas Pemukiman dan Perumahan Rakyat Provinsi Kalimantan Selatan/Settlement and Public Housing Agency of Kalimantan Selatan Province

**Tabel**  
**Table** 4.3.11**Luas Kawasan Pemukiman Kumuh Menurut Kabupaten/  
Kota di Provinsi Kalimantan Selatan, 2020**  
*Slum Area of Kalimantan Selatan Province by Regency/  
Municipality, 2020*

<b>Kabupaten/Kota Regency/Municipality</b>	<b>Luas Kawasan Pemukiman Kumuh (Ha) Slum Area (Ha)</b>
(1)	(2)
<i>Kabupaten/Regency</i>	
1. Tanah Laut	205,93
2. Kotabaru	67,48
3. Banjar	606,44
4. Barito Kuala	229,65
5. Tapin	26,62
6. Hulu Sungai Selatan	92,99
7. Hulu Sungai Tengah	82,45
8. Hulu Sungai Utara	123,45
9. Tabalong	299,07
10. Tanah Bumbu	222,04
11. Balangan	35,82
<i>Kota/Municipality</i>	
1. Banjarmasin	549,70
2. Banjarbaru	232,72
<b>Kalimantan Selatan</b>	<b>2 774,36</b>

Sumber/Source: Dinas Pemukiman dan Perumahan Rakyat Provinsi Kalimantan Selatan/Settlement and Public Housing Agency of Kalimantan Selatan Province

#### 4.4 KRIMINALITAS CRIME

**Tabel**  
**Table** 4.4.1

**Jumlah Kejahatan yang Dilaporkan, Risiko Penduduk Terkena Kejahatan per 100.000 Penduduk, Persentase Penyelesaian Kejahatan, dan Selang Waktu Terjadinya Kejahatan Menurut Kepolisian Resort di Provinsi Kalimantan Selatan, 2018-2020**

*Crime Total, Crime Rate per 100,000 Population, Percentage of Crime Clearance, and Crime Clock by Departmental (Resort) Police Office in Kalimantan Selatan Province, 2018-2020*

Kepolisian Resort Departmental (Resort) Police Office	Jumlah Kejahatan yang Dilaporkan/Crime Total		
	2018	2019	2020
(1)	(2)	(3)	(4)
<i>Kabupaten/Regency</i>			
1. Tanah Laut	349	332	252
2. Kotabaru	451	433	438
3. Banjar	715	667	626
4. Barito Kuala	319	232	226
5. Tapin	248	333	276
6. Hulu Sungai Selatan	306	287	262
7. Hulu Sungai Tengah	270	210	274
8. Hulu Sungai Utara	171	177	224
9. Tabalong	226	223	296
10. Tanah Bumbu	394	418	377
11. Balangan	235	224	216
<i>Kota/Municipality</i>			
1. Banjarmasin	1 502	1 295	1 172
2. Banjarbaru	544	469	649
<b>Kalimantan Selatan</b>	<b>692</b>	<b>975</b>	<b>582</b>

Lanjutan Tabel/*Continued Table* 4.4.1

Kepolisian Resort <i>Departmental (Resort) Police Office</i>	Risiko Penduduk Terkena Kejahatan per 100.000 Penduduk <i>Crime Rate per 100,000 Population</i>		
	2018	2019	2020
(1)	(5)	(6)	(7)
<i>Kabupaten/Regency</i>			
1. Tanah Laut	103	97	72
2. Kotabaru	134	127	126
3. Banjar	123	113	105
4. Barito Kuala	103	74	71
5. Tapin	131	174	143
6. Hulu Sungai Selatan	130	121	109
7. Hulu Sungai Tengah	100	77	100
8. Hulu Sungai Utara	73	75	93
9. Tabalong	90	88	115
10. Tanah Bumbu	112	116	102
11. Balangan	181	170	162
<i>Kota/Municipality</i>			
1. Banjarmasin	214	183	164
2. Banjarbaru	213	179	240
<b>Kalimantan Selatan</b>	<b>16</b>	<b>23</b>	<b>13</b>



Lanjutan Tabel/*Continued Table 4.4.1*

Kepolisian Resort <i>Departmental (Resort) Police Office</i>	Persentase Penyelesaian Kejahatan <i>Clearance Rate</i>		
	2018	2019	2020
(1)	(8)	(9)	(10)
<i>Kabupaten/Regency</i>			
1. Tanah Laut	92,44	93,12	83,73
2. Kotabaru	87,21	84,26	84,30
3. Banjar	80,51	72,59	64,32
4. Barito Kuala	88,97	82,13	74,57
5. Tapin	80,90	82,66	86,19
6. Hulu Sungai Selatan	86,79	90,20	89,20
7. Hulu Sungai Tengah	66,47	96,49	74,29
8. Hulu Sungai Utara	77,57	80,74	83,62
9. Tabalong	81,74	80,09	107,62
10. Tanah Bumbu	71,40	73,10	77,99
11. Balangan	85,25	91,06	88,39
<i>Kota/Municipality</i>			
1. Banjarmasin	75,28	81,29	76,91
2. Banjarbaru	88,19	88,79	87,42
<b>Kalimantan Selatan</b>	<b>93,22</b>	<b>90,26</b>	<b>91,20</b>

Lanjutan Tabel/*Continued Table* 4.4.1

Kepolisian Resort <i>Departmental (Resort) Police Office</i>	Selang Waktu Terjadinya Kejahatan <sup>1</sup> <i>Crime Clock<sup>1</sup></i>		
	2018	2019	2020
(1)	(11)	(12)	(13)
Kabupaten/ <i>Regency</i>	...	...	...
1. Tanah Laut	...	...	...
2. Kotabaru	...	...	...
3. Banjar	...	...	...
4. Barito Kuala	...	...	...
5. Tapin	...	...	...
6. Hulu Sungai Selatan	...	...	...
7. Hulu Sungai Tengah	...	...	...
8. Hulu Sungai Utara	...	...	...
9. Tabalong	...	...	...
10. Tanah Bumbu	...	...	...
11. Balangan	...	...	...
	...	...	...
Kota/ <i>Municipality</i>	...	...	...
1. Banjarmasin	...	...	...
2. Banjarbaru	...	...	...
<b>Kalimantan Selatan</b>	...	...	...

Catatan/*Note*: <sup>1</sup>. = jam/*hours*; ' = menit/*minutes*; " = detik/*second*

Sumber/*Source*: Kepolisian Daerah Kalimantan Selatan/*Regional Police Office of Kalimantan Selatans*

**Tabel** 4.4.2 **Jumlah Peristiwa Kejahatan Konvensional yang Dilaporkan dan Diselesaikan Menurut Jenisnya di Provinsi Kalimantan Selatan, 2020**  
**Number of Conventional Crime and Offence Reported and Cleared in Kalimantan Selatan Province, 2020**

Jenis Kejahatan Kind of Crime	Dilaporkan Reported	Selesai Cleared	Persentase Percentage
(1)	(2)	(3)	(4)
Pembunuhan	39	37	94,87
Anirat	166	143	86,14
Aniring	191	150	78,53
Curat	520	377	72,50
Curas	103	45	43,69
Curbis	290	168	57,93
Curanmor	279	148	53,05
Perjudian	80	75	93,75
Penggelapan	302	221	73,18
Lahgun Sajam	327	322	98,47
Pemerasan	16	21	131,25
Penipuan	246	134	54,47
Pengancaman	18	12	66,67
Pengurasakan	34	18	52,94
KDRT	72	64	88,89
Kebakaran	87	81	93,10
Perkosaan	12	11	91,67
Perzinahan	12	15	125
Pencabulan	43	33	76,74
Pengeroyokan	83	71	85,54
Lahgun Senpi	5	2	40
Serobot Tanah	14	7	50
Penemuan Mayat	79	77	97,47
Obat Keras Tanpa Ijin Peredaran	23	23	100
Setrum Ikan bukan Illegal Fishing	0	0	-
Konvensional Lainnya	1 068	824	77,15
<b>Jumlah/ Total</b>	<b>4 109</b>	<b>3 079</b>	<b>74,93</b>

Sumber/Source: Kepolisian Daerah Kalimantan Selatan/Regional Police Office of Kalimantan Selatans

**Tabel**  
**Table** 4.4.3

**Jumlah Peristiwa Kejahatan Transnasional yang Dilaporkan dan Diselesaikan Menurut Jenisnya di Provinsi Kalimantan Selatan, 2020**  
**Number of Transnasional Crime and Offence Reported and Cleared in Kalimantan Selatan Province, 2020**

Jenis Kejahatan <i>Kind of Crime</i>	Dilaporkan <i>Reported</i>	Selesai <i>Cleared</i>	Persentase <i>Percentage</i>
(1)	(2)	(3)	(4)
Narkoba	1.630	1.614	99,02
Uang Palsu	0	0	-
Money Laundering	0	0	-
Kej Lintas Negara	0	0	-
Seludup Api	0	0	-
Perdagangan Manusia	3	3	100
Cybercrime	2	2	100
Transnasional Lainnya	0	0	-
<b>Jumlah/ Total</b>	<b>1 635</b>	<b>1 619</b>	<b>99,02</b>

Sumber/Source: Kepolisian Daerah Kalimantan Selatan/Regional Police Office of Kalimantan Selatans

**Tabel 4.4.4** Jumlah Peristiwa Kejahatan Terhadap Kekayaan Negara yang Dilaporkan dan Diselesaikan Menurut Jenisnya di Provinsi Kalimantan Selatan, 2020  
**Number of Wealth of The Country Crime Reported and Cleared in Kalimantan Selatan Province, 2020**

Jenis Kejahatan Kind of Crime	Dilaporkan Reported	Selesai Cleared	Persentase Percentage
(1)	(2)	(3)	(4)
Illegal Logging	21	17	80,95
Illegal Mining	17	25	147,06
Illegal Fishing	3	3	100
Korupsi	16	11	68,75
BBM Illegal	51	48	94,12
Cukai	0	0	-
Kekayaan Negara Lainnya	17	19	111,76
<b>Jumlah/ Total</b>	<b>125</b>	<b>123</b>	<b>98,40</b>

Sumber/Source: Kepolisian Daerah Kalimantan Selatan/Regional Police Office of Kalimantan Selatans

**Tabel**  
**Table** 4.4.5**Jumlah Peristiwa Kejahatan Berimplikasi Kontijensi yang Dilaporkan dan Diselesaikan Menurut Jenisnya di Provinsi Kalimantan Selatan, 2020**  
**Number of Events Reported Implications Contingent and Cleared in Kalimantan Selatan Province, 2020**

Jenis Kejahatan <i>Kind of Crime</i>	Dilaporkan <i>Reported</i>	Selesai <i>Cleared</i>	Persentase <i>Percentage</i>
(1)	(2)	(3)	(4)
Unra	0	0	-
Sara	0	0	-
Bentrok Massa	0	0	-
Bencana Alam	0	0	-
Kontijensi Lainnya	1	1	100
<b>Jumlah/ Total</b>	<b>1</b>	<b>1</b>	<b>100</b>

Sumber/Source: Kepolisian Daerah Kalimantan Selatan/Regional Police Office of Kalimantan Selatans

**Tabel 4.4.6** Pelaksanaan Advokasi Implementasi Inpres No. 6 Tahun 2018 Menurut Lingkungan di Provinsi Kalimantan Selatan, 2018-2020  
*Advocacy Implementation of Presidential Decree 6 Year 2018 According to the Environment in Kalimantan Selatan Province, 2018-2020*

Pendidikan Terakhir Educational Attainment	Instansi/Kampus Agency/Campus			Jumlah Orang Number of People		
	2018	2019	2020	2018	2019	2020
(1)	(2)	(3)	(4)			
Instansi Swasta yang Diadvokasi Bidang P4GN	6	15	40	17	15	59
Instansi Pemerintah yang diadvokasi Bidang P4GN	16	15	62	58	15	754
Kampus/ Sekolah yang di Advokasi Bidang P4GN	115	1	1	131	20	15
<b>Jumlah/ Total</b>	<b>137</b>	<b>31</b>	<b>103</b>	<b>206</b>	<b>50</b>	<b>828</b>

Sumber/Source: Badan Narkotika Nasional Provinsi Kalimantan Selatan/National Narcotics Agency of Kalimantan Selatans

**Tabel**  
**Table 4.4.7****Jumlah Kader Penyuluh Anti Narkobayang Sudah  
Terbentuk di Provinsi Kalimantan Selatan, 2018-2020**  
**Number of Anti Drug Extension Kader Formed in Kalimantan  
Selatan Province, 2018-2020**

Kader Anti Narkoba Educational Attainment	Kelurahan Agency/Campus			Jumlah Orang Number of People		
	2018	2019	2020	2018	2019	2020
(1)	(2)	(3)	(4)	(5)	(6)	(7)
Instansi Swasta	20	16	73	40	68	328
Masyarakat	20	15	109	40	30	154
Instansi Pemerintah	20	15	157	40	30	160
Instansi Pendidikan	0	15	108	0	30	240
<b>Jumlah/ Total</b>	<b>60</b>	<b>61</b>	<b>447</b>	<b>120</b>	<b>158</b>	<b>882</b>

Sumber/Source: Badan Narkotika Nasional Provinsi Kalimantan Selatan/National Narcotics Agency of Kalimantan Selatans



#### 4.5 AGAMA DAN SOSIAL LAINNYA RELIGION AND OTHER SOCIAL AFFAIRS

**Tabel** 4.5.1 **Jumlah Jemaah Haji yang Diberangkatkan<sup>1</sup> ke Tanah Suci Mekah Menurut Kabupaten/Kota di Provinsi Kalimantan Selatan, 2018-2020**  
**Number of Hajj Pilgrims Departured<sup>1</sup> to the Holyland of Mecca by Regency/Municipality in Kalimantan Selatan Province, 2018-2020**

Kabupaten/Kota Regency/Municipality	2018	2019	2020 <sup>2</sup>
(1)	(2)	(3)	(4)
<i>Kabupaten/Regency</i>			
1. Tanah Laut	242	286	—
2. Kotabaru	204	218	—
3. Banjar	444	503	—
4. Barito Kuala	212	243	—
5. Tapin	244	192	—
6. Hulu Sungai Selatan	288	308	—
7. Hulu Sungai Tengah	298	376	—
8. Hulu Sungai Utara	296	268	—
9. Tabalong	405	451	—
10. Tanah Bumbu	208	224	—
11. Balangan	149	132	—
<i>Kota/Municipality</i>			
1. Banjarmasin	694	666	—
2. Banjarbaru	141	238	—
<b>Kalimantan Selatan</b>	<b>3 825</b>	<b>4 105</b>	<b>—</b>

Catatan/Note: <sup>1</sup> Melalui Kementerian Agama/Managed by Ministry of Religious Affairs

<sup>2</sup> Pemberangkatan haji ditiadakan karena adanya pandemi Covid-19/ Hajj departures were eliminated due to the Covid-19 pandemic

Sumber/Source: Kementerian Agama RI, Direktorat Jenderal Penyelenggaraan Haji dan Umrah/Ministry of Religious Affairs, Directorate General of the Organization of Hajj and Umrah

**Tabel**  
**Table** 4.5.2

**Nikah, Talak dan Cerai di Provinsi Kalimantan Selatan,  
2018-2020**  
*Number of Marriages and Divorces in Kalimantan Selatan  
Province, 2018-2020*

Kabupaten/Kota Regency/Municipality	Nikah <sup>1,2,3</sup> / Marriages <sup>1,2,3</sup>		
	2018	2019	2020
(1)	(2)	(3)	(4)
<i>Kabupaten/Regency</i>			
1. Tanah Laut	2 535	2 628	...
2. Kotabaru	2 133	2 191	...
3. Banjar	4 103	4 282	...
4. Barito Kuala	2 419	2 556	...
5. Tapin	1 438	1 474	...
6. Hulu Sungai Selatan	1 968	2 009	...
7. Hulu Sungai Tengah	2 356	2 238	...
8. Hulu Sungai Utara	2 018	2 002	...
9. Tabalong	1 862	1 936	...
10. Tanah Bumbu	2 338	2 618	...
11. Balangan	1 002	1 203	...
<i>Kota/Municipality</i>			
1. Banjarmasin	4 873	5 090	...
2. Banjarbaru	1 744	1 756	...
<b>Kalimantan Selatan</b>	<b>30 789</b>	<b>31 983</b>	<b>18 681</b>

Lanjutan Tabel/Continued Table 4.5.2

Kabupaten/Kota Regency/Municipality	Cerai <sup>2,4</sup> / Divorces <sup>2,4</sup>		
	Cerai Talak/Divorce by Talak		
	2018	2019	2020
(1)	(7)	(8)	(9)
<i>Kabupaten/Regency</i>			
1. Tanah Laut	161	191	6
2. Kotabaru	98	98	5
3. Banjar	181	200	140
4. Barito Kuala	96	85	88
5. Tapin	73	74	92
6. Hulu Sungai Selatan	89	87	95
7. Hulu Sungai Tengah	101	117	17
8. Hulu Sungai Utara	121	136	15
9. Tabalong	85	96	99
10. Tanah Bumbu	140	196	172
11. Balangan	...	...	...
<i>Kota/Municipality</i>			
1. Banjarmasin	336	354	26
2. Banjarbaru	117	147	69
<b>Kalimantan Selatan</b>	<b>1 598</b>	<b>1 781</b>	<b>824</b>

Lanjutan Tabel/*Continued Table 4.5.2*

Kabupaten/Kota <i>Regency/Municipality</i>	Cerai <sup>2,4</sup> / Divorces <sup>2,4</sup>		
	Cerai Gugat/ <i>Divorce by Petition</i>		
	2018	2019	2020
(1)	(7)	(8)	(9)
<i>Kabupaten/Regency</i>			
1. Tanah Laut	524	606	6
2. Kotabaru	276	301	14
3. Banjar	697	731	485
4. Barito Kuala	383	389	362
5. Tapin	280	258	270
6. Hulu Sungai Selatan	364	403	342
7. Hulu Sungai Tengah	454	508	63
8. Hulu Sungai Utara	527	550	5
9. Tabalong	325	339	295
10. Tanah Bumbu	392	420	467
11. Balangan	...	...	...
<i>Kota/Municipality</i>			
1. Banjarmasin	1 156	1 209	24
2. Banjarbaru	402	403	253
<b>Kalimantan Selatan</b>	<b>5 780</b>	<b>6 117</b>	<b>2 586</b>

Lanjutan Tabel/Continued Table 4.5.2

Kabupaten/Kota Regency/Municipality	Ceraï <sup>2,4</sup> / Divorces <sup>2,4</sup>		
	Jumlah/Total		
	2018	2019	2020
(1)	(7)	(8)	(9)
<i>Kabupaten/Regency</i>			
1. Tanah Laut	685	797	12
2. Kotabaru	374	399	19
3. Banjar	878	931	625
4. Barito Kuala	479	474	450
5. Tapin	353	332	362
6. Hulu Sungai Selatan	453	490	437
7. Hulu Sungai Tengah	555	625	80
8. Hulu Sungai Utara	648	686	20
9. Tabalong	410	435	394
10. Tanah Bumbu	532	616	639
11. Balangan	...	...	...
<i>Kota/Municipality</i>			
1. Banjarmasin	1 492	1 563	50
2. Banjarbaru	519	550	322
<b>Kalimantan Selatan</b>	<b>7 378</b>	<b>7 898</b>	<b>3 410</b>

Catatan/Note: <sup>1</sup> Termasuk bedolan (nikah di luar KUA)/Including non formal registration

<sup>2</sup> Hanya untuk yang beragama Islam/Applies only for moslem

Sumber/Source: <sup>3</sup> Kementerian Agama RI (Dirjen Bimas Islam)/Ministry of Religious Affairs (Directorate General of Islamic Community Guidance)

<sup>4</sup> Mahkamah Agung (Dirjen Badan Peradilan Agama)/The Supreme Court (Directorate General of Religious Justice Affairs)

**Tabel**  
**Table 4.5.3****Jumlah Perceraian Menurut Faktor dan Kabupaten/  
Kota di Provinsi Kalimantan Selatan, 2020**  
**Number of Divorces by Factors and Regency/Municipality in  
Kalimantan Selatan Province, 2020**

<b>Kabupaten/Kota Regency/Municipality</b>	<b>Zina Adultery</b>	<b>Mabuk Alcohol Abuse</b>	<b>Madat Drug Abuse</b>	<b>Judi Gambling</b>	<b>Meninggalkan Salah Satu Pihak Spousal Abandonment</b>	<b>Dihukum Penjara Incarceration</b>
(1)	(2)	(3)	(4)	(5)	(6)	(7)
<i>Kabupaten/Regency</i>						
1. Tanah Laut	–	–	–	–	3	–
2. Kotabaru	–	1	–	–	1	–
3. Banjar	–	10	2	4	39	8
4. Barito Kuala	2	6	1	–	40	4
5. Tapin	–	–	–	–	5	3
6. Hulu Sungai Selatan	–	12	1	2	36	1
7. Hulu Sungai Tengah	–	–	–	–	7	1
8. Hulu Sungai Utara	–	–	–	–	–	–
9. Tabalong	–	1	1	6	27	1
10. Tanah Bumbu	–	8	1	1	91	4
11. Balangan	...	...	...	...	...	...
<i>Kota/Municipality</i>						
1. Banjarmasin	–	–	–	–	2	1
2. Banjarbaru	2	5	2	3	23	2
<b>Kalimantan Selatan</b>	<b>4</b>	<b>43</b>	<b>8</b>	<b>16</b>	<b>274</b>	<b>25</b>

Lanjutan Tabel/Continued Table 4.5.3

Kabupaten/Kota <i>Regency/Municipality</i>	Poligami <i>Polygamy</i>	Kekerasan Dalam Rumah Tangga <i>Domestic Violence</i>	Cacat Badan <i>Disability</i>	Perselisihan dan Pertengkar Terus Menerus <i>Constant Arguing</i>
(1)	(8)	(9)	(10)	(11)
<i>Kabupaten/Regency</i>				
1. Tanah Laut	2	–	–	5
2. Kotabaru	2	2	–	11
3. Banjar	6	27	3	439
4. Barito Kuala	7	1	–	361
5. Tapin	–	–	–	347
6. Hulu Sungai Selatan	–	1	–	310
7. Hulu Sungai Tengah	1	–	–	67
8. Hulu Sungai Utara	–	1	–	17
9. Tabalong	5	2	–	315
10. Tanah Bumbu	3	10	1	487
11. Balangan	...	...	...	...
<i>Kota/Municipality</i>				
1. Banjarmasin	–	–	–	45
2. Banjarbaru	10	3	–	237
<b>Kalimantan Selatan</b>	<b>36</b>	<b>47</b>	<b>4</b>	<b>2 641</b>

Lanjutan Tabel/*Continued Table 4.5.3*

Kabupaten/Kota <i>Regency/Municipality</i>	Kawin Paksa <i>Forced Marriage</i>	Murtad <i>Apostate</i>	Ekonomi <i>Economy</i>	Lain-lain <i>Others</i>	Jumlah <i>Total</i>
(1)	(12)	(13)	(14)	(15)	(16)
<i>Kabupaten/Regency</i>					
1. Tanah Laut	–	–	2	–	12
2. Kotabaru	–	–	2	–	19
3. Banjar	5	1	81	–	625
4. Barito Kuala	2	–	26	–	450
5. Tapin	2	–	5	–	362
6. Hulu Sungai Selatan	1	1	72	–	437
7. Hulu Sungai Tengah	–	–	4	–	80
8. Hulu Sungai Utara	–	–	2	–	20
9. Tabalong	3	2	31	–	394
10. Tanah Bumbu	2	2	29	–	639
11. Balangan	...	...	...	...	–
<i>Kota/Municipality</i>					
1. Banjarmasin	–	–	2	–	50
2. Banjarbaru	–	2	33	–	322
<b>Kalimantan Selatan</b>	<b>15</b>	<b>8</b>	<b>289</b>	<b>–</b>	<b>3 410</b>

Sumber/*Source*: Mahkamah Agung (Dirjen Badan Peradilan Agama) per 29 Januari 2021/ *The Supreme Court (Directorate General of Religious Justice Affairs) per January 29th, 2021*



**Tabel 4.5.4** Jumlah Penduduk Menurut Kabupaten/Kota dan Agama yang Dianut di Provinsi Kalimantan Selatan, 2018-2019  
**Table 4.5.4** Population by Regency/Municipality and Religion in Kalimantan Selatan Province, 2018-2019

Kabupaten/Kota Regency/Municipality	2018					
	Islam	Protestan Protestant	Katolik Catholic	Hindu	Budha Buddha	Lainnya Others
(1)	(2)	(3)	(4)	(5)	(6)	(7)
<i>Kabupaten/Regency</i>						
1. Tanah Laut	340 956	3 674	845	2 775	239	1
2. Kotabaru	297 015	10 833	1 346	1 119	2 560	104
3. Banjar	543 925	1 457	-	725	387	25
4. Barito Kuala	309 853	1 172	-	1 415	62	-
5. Tapin	182 592	1 211	-	1 203	2	100
6. Hulu Sungai Selatan	224 445	1 203	-	771	13	-
7. Hulu Sungai Tengah	249 179	892	-	7 016	179	3
8. Hulu Sungai Utara	226 865	68	-	309	7	-
9. Tabalong	230 926	6 649	1 361	2 449	26	-
10. Tanah Bumbu	121 947	846	-	775	4 039	3
11. Balangan	301 214	4 434	3 633	7 811	125	29
<i>Kota/Municipality</i>						
1. Banjarmasin	635 345	14 294	5 435	2 303	4 662	15
2. Banjarbaru	224 650	6 731	1 790	402	224	-
<b>Kalimantan Selatan</b>	<b>3 888 912</b>	<b>53 464</b>	<b>14 410</b>	<b>3 008</b>	<b>15 675</b>	<b>280</b>

Lanjutan Tabel/*Continued Table* 4.5.4

Kabupaten/Kota <i>Regency/Municipality</i>	2019					
	Islam	Protestan <i>Protestant</i>	Katolik <i>Catholic</i>	Hindu	Budha <i>Buddha</i>	Lainnya <i>Others</i>
(1)	(2)	(3)	(4)	(5)	(6)	(7)
<i>Kabupaten/Regency</i>						
1. Tanah Laut	-	-	-	-	-	-
2. Kotabaru	-	-	-	-	-	-
3. Banjar	-	-	-	-	-	-
4. Barito Kuala	-	-	-	-	-	-
5. Tapin	-	-	-	-	-	-
6. Hulu Sungai Selatan	-	-	-	-	-	-
7. Hulu Sungai Tengah	-	-	-	-	-	-
8. Hulu Sungai Utara	-	-	-	-	-	-
9. Tabalong	-	-	-	-	-	-
10. Tanah Bumbu	-	-	-	-	-	-
11. Balangan	-	-	-	-	-	-
<i>Kota/Municipality</i>						
1. Banjarmasin	-	-	-	-	-	-
2. Banjarbaru	-	-	-	-	-	-
<b>Kalimantan Selatan</b>	-	-	-	-	-	-

Sumber/*Source*: Kementerian Agama, Data Semester Ganjil/*Ministry of Religious Affairs, Odd Semester Data*

**Tabel 4.5.5** Jumlah Tempat Peribadatan Menurut Kabupaten/Kota di Provinsi Kalimantan Selatan, 2019  
**Number of Places of Worship by Regency/Municipality and Religion in Kalimantan Selatan Province, 2019**

Kabupaten/Kota Regency/Municipality	Masjid*) Mosque	Gereja Kristen Christian Church	Gereja Katolik Catholic Church	Pura**) Hindus Temple	Vihara Buddhist Temple	Kelenteng Confucius Temple
(1)						
Kabupaten/Regency						
1. Tanah Laut	279	30	5	8	1	-
2. Kotabaru	291	15	8	3	3	1
3. Banjar	358	4	-	18	-	-
4. Barito Kuala	246	-	-	10	-	-
5. Tapin	133	...	...	9	-	-
6. Hulu Sungai Selatan	...	...	...	42	-	-
7. Hulu Sungai Tengah	251	1	1	-	-	-
8. Hulu Sungai Utara	121	...	...	-	-	-
9. Tabalong	233	...	...	2	-	-
10. Tanah Bumbu	257	3	-	99	-	-
11. Balangan	128	7	3	1	6	-
Kota/Municipality						
1. Banjarmasin	...	...	...	1	5	-
2. Banjarbaru	106	8	2	1	-	-
<b>Kalimantan Selatan</b>	<b>2 403</b>	<b>68</b>	<b>19</b>	<b>194</b>	<b>15</b>	<b>1</b>

Catatan/Note: \*) Belum termasuk langgar dan musholla / *excluded langgar & musholla*

\*\*) Belum termasuk sangah / *excluded sangah*

Sumber/Source: Kementerian Agama Kanwil Kalimantan Selatan/Ministry of Religious Affairs Kalimantan Selatan Regional Office

**Tabel**  
**Table** 4.5.6**Jumlah Kejadian Bencana Alam Menurut Kabupaten/Kota  
di Provinsi Kalimantan Selatan, 2020**  
**Number of Natural Disaster Events by Regency/Municipality  
in Kalimantan Selatan Province, 2020**

Kabupaten/Kota Regency/Municipality	Gempa Bumi Earthquake	Tsunami Tsunami	Gempa Bumi dan Tsunami Earthquake and Tsunami	Letusan Gunung Api Volcanic Eruption	Tanah Longsor Landslide
(1)	(2)	(3)	(4)	(5)	(6)
<i>Kabupaten/Regency</i>					
1. Tanah Laut	–	–	–	–	–
2. Kotabaru	–	–	–	–	–
3. Banjar	–	–	–	–	2
4. Barito Kuala	–	–	–	–	–
5. Tapin	–	–	–	–	–
6. Hulu Sungai Selatan	–	–	–	–	–
7. Hulu Sungai Tengah	–	–	–	–	–
8. Hulu Sungai Utara	–	–	–	–	–
9. Tabalong	–	–	–	–	–
10. Tanah Bumbu	–	–	–	–	–
11. Balangan	–	–	–	–	1
<i>Kota/Municipality</i>					
1. Banjarmasin	–	–	–	–	–
2. Banjarbaru	–	–	–	–	–
<b>Kalimantan Selatan</b>	<b>–</b>	<b>–</b>	<b>–</b>	<b>–</b>	<b>3</b>

Lanjutan Tabel/Continued Table 4.5.6

<b>Kabupaten/Kota Regency/Municipality</b>	<b>Banjir Floods</b>	<b>Kekeringan Drought</b>	<b>Kebakaran Hutan dan Lahan Forest and Land Fires</b>	<b>Angin Puting Beliung Tornado</b>	<b>Gelombang Pasang/ Abrasi Tidal Wave/ Abrasion</b>
(1)	(8)	(9)	(10)	(11)	(12)
<i>Kabupaten/Regency</i>					
1. Tanah Laut	4	–	–	4	1
2. Kotabaru	2	–	–	–	–
3. Banjar	7	–	–	8	–
4. Barito Kuala	–	–	–	1	–
5. Tapin	4	–	2	1	–
6. Hulu Sungai Selatan	1	–	–	2	–
7. Hulu Sungai Tengah	2	–	1	1	–
8. Hulu Sungai Utara	1	–	–	2	–
9. Tabalong	3	–	–	–	–
10. Tanah Bumbu	4	–	–	1	–
11. Balangan	6	–	–	2	–
<i>Kota/Municipality</i>					
1. Banjarmasin	–	–	–	2	–
2. Banjarbaru	4	–	1	–	–
<b>Kalimantan Selatan</b>	<b>38</b>	<b>–</b>	<b>4</b>	<b>24</b>	<b>1</b>

Sumber/Source: Badan Nasional Penanggulangan Bencana/National Agency for Disaster Management

**Tabel**  
**Table 4.5.7****Jumlah Korban yang Diakibatkan Bencana Alam Menurut Kabupaten/Kota di Provinsi Kalimantan Selatan, 2020**  
**Number of Victims Due to Natural Disaster by Regency/ Municipality in Kalimantan Selatan Province, 2020**

Kabupaten/Kota <i>Regency/Municipality</i>	Gempa Bumi/ <i>Earthquake</i>		
	Meninggal dan Hilang <i>Fatality and Missing</i>	Luka-luka <i>Casualty</i>	Terdampak dan Mengungsi <i>Affected and Evacuated</i>
(1)	(2)	(3)	(4)
<i>Kabupaten/Regency</i>			
1. Tanah Laut	–	–	–
2. Kotabaru	–	–	–
3. Banjar	–	–	–
4. Barito Kuala	–	–	–
5. Tapin	–	–	–
6. Hulu Sungai Selatan	–	–	–
7. Hulu Sungai Tengah	–	–	–
8. Hulu Sungai Utara	–	–	–
9. Tabalong	–	–	–
10. Tanah Bumbu	–	–	–
11. Balangan	–	–	–
<i>Kota/Municipality</i>			
1. Banjarmasin	–	–	–
2. Banjarbaru	–	–	–
<b>Kalimantan Selatan</b>	–	–	–

Lanjutan Tabel/Continued Table 4.5.7

Kabupaten/Kota <i>Regency/Municipality</i>	Tsunami <i>Tsunami</i>		
	Meninggal dan Hilang <i>Fatality and Missing</i>	Luka-luka <i>Casualty</i>	Terdampak dan Mengungsi <i>Affected and Evacuated</i>
(1)	(5)	(6)	(7)
<i>Kabupaten/Regency</i>			
1. Tanah Laut	–	–	–
2. Kotabaru	–	–	–
3. Banjar	–	–	–
4. Barito Kuala	–	–	–
5. Tapin	–	–	–
6. Hulu Sungai Selatan	–	–	–
7. Hulu Sungai Tengah	–	–	–
8. Hulu Sungai Utara	–	–	–
9. Tabalong	–	–	–
10. Tanah Bumbu	–	–	–
11. Balangan	–	–	–
<i>Kota/Municipality</i>			
1. Banjarmasin	–	–	–
2. Banjarbaru	–	–	–
<b>Kalimantan Selatan</b>	–	–	–

Lanjutan Tabel/*Continued Table 4.5.7*

Kabupaten/Kota <i>Regency/Municipality</i>	Gempa Bumi dan Tsunami <i>Earthquake and Tsunami</i>		
	Meninggal dan Hilang <i>Fatality and Missing</i>	Luka-luka <i>Casualty</i>	Terdampak dan Mengungsi <i>Affected and Evacuated</i>
(1)	(8)	(9)	(10)
<i>Kabupaten/Regency</i>			
1. Tanah Laut	–	–	–
2. Kotabaru	–	–	–
3. Banjar	–	–	–
4. Barito Kuala	–	–	–
5. Tapin	–	–	–
6. Hulu Sungai Selatan	–	–	–
7. Hulu Sungai Tengah	–	–	–
8. Hulu Sungai Utara	–	–	–
9. Tabalong	–	–	–
10. Tanah Bumbu	–	–	–
11. Balangan	–	–	–
<i>Kota/Municipality</i>			
1. Banjarmasin	–	–	–
2. Banjarbaru	–	–	–
<b>Kalimantan Selatan</b>	–	–	–



Lanjutan Tabel/Continued Table 4.5.7

Kabupaten/Kota <i>Regency/Municipality</i>	Letusan Gunung Api <i>Volcanic Eruption</i>		
	Meninggal dan Hilang <i>Fatality and Missing</i>	Luka-luka <i>Casualty</i>	Terdampak dan Mengungsi <i>Affected and Evacuated</i>
(1)	(11)	(12)	(13)
<i>Kabupaten/Regency</i>			
1. Tanah Laut	–	–	–
2. Kotabaru	–	–	–
3. Banjar	–	–	–
4. Barito Kuala	–	–	–
5. Tapin	–	–	–
6. Hulu Sungai Selatan	–	–	–
7. Hulu Sungai Tengah	–	–	–
8. Hulu Sungai Utara	–	–	–
9. Tabalong	–	–	–
10. Tanah Bumbu	–	–	–
11. Balangan	–	–	–
<i>Kota/Municipality</i>			
1. Banjarmasin	–	–	–
2. Banjarbaru	–	–	–
<b>Kalimantan Selatan</b>	–	–	–

Lanjutan Tabel/*Continued Table 4.5.7*

Kabupaten/Kota <i>Regency/Municipality</i>	Tanah Longsor <i>Landslide</i>		
	Meninggal dan Hilang <i>Fatality and Missing</i>	Luka-luka <i>Casualty</i>	Terdampak dan Mengungsi <i>Affected and Evacuated</i>
(1)	(14)	(15)	(16)
<i>Kabupaten/Regency</i>			
1. Tanah Laut	–	–	–
2. Kotabaru	–	–	–
3. Banjar	–	–	8
4. Barito Kuala	–	–	–
5. Tapin	–	–	–
6. Hulu Sungai Selatan	–	–	–
7. Hulu Sungai Tengah	–	–	–
8. Hulu Sungai Utara	–	–	–
9. Tabalong	–	–	–
10. Tanah Bumbu	–	–	–
11. Balangan	–	–	36
<i>Kota/Municipality</i>			
1. Banjarmasin	–	–	–
2. Banjarbaru	–	–	–
<b>Kalimantan Selatan</b>	<b>–</b>	<b>–</b>	<b>44</b>

Lanjutan Tabel/Continued Table 4.5.7

Kabupaten/Kota <i>Regency/Municipality</i>	Banjir <i>Floods</i>		
	Meninggal dan Hilang <i>Fatality and Missing</i>	Luka-luka <i>Casualty</i>	Terdampak dan Mengungsi <i>Affected and Evacuated</i>
(1)	(17)	(18)	(19)
<i>Kabupaten/Regency</i>			
1. Tanah Laut	–	–	12 561
2. Kotabaru	–	–	1 140
3. Banjar	–	–	3 742
4. Barito Kuala	–	–	–
5. Tapin	–	–	2 315
6. Hulu Sungai Selatan	–	–	125
7. Hulu Sungai Tengah	–	–	634
8. Hulu Sungai Utara	–	–	53 642
9. Tabalong	–	–	14 871
10. Tanah Bumbu	–	–	16 905
11. Balangan	–	–	11 326
<i>Kota/Municipality</i>			
1. Banjarmasin	–	–	–
2. Banjarbaru	–	–	181
<b>Kalimantan Selatan</b>	<b>–</b>	<b>–</b>	<b>117 442</b>

Lanjutan Tabel/*Continued Table 4.5.7*

Kabupaten/Kota <i>Regency/Municipality</i>	Kekeringan <i>Drought</i>		
	Meninggal dan Hilang <i>Fatality and Missing</i>	Luka-luka <i>Casualty</i>	Terdampak dan Mengungsi <i>Affected and Evacuated</i>
(1)	(20)	(21)	(22)
<i>Kabupaten/Regency</i>			
1. Tanah Laut	–	–	–
2. Kotabaru	–	–	–
3. Banjar	–	–	–
4. Barito Kuala	–	–	–
5. Tapin	–	–	–
6. Hulu Sungai Selatan	–	–	–
7. Hulu Sungai Tengah	–	–	–
8. Hulu Sungai Utara	–	–	–
9. Tabalong	–	–	–
10. Tanah Bumbu	–	–	–
11. Balangan	–	–	–
<i>Kota/Municipality</i>			
1. Banjarmasin	–	–	–
2. Banjarbaru	–	–	–
<b>Kalimantan Selatan</b>	–	–	–

Lanjutan Tabel/Continued Table 4.5.7

Kabupaten/Kota <i>Regency/Municipality</i>	Kebakaran Hutan dan Lahan <i>Forest and Land Fires</i>		
	Meninggal dan Hilang <i>Fatality and Missing</i>	Luka-luka <i>Casualty</i>	Terdampak dan Mengungsi <i>Affected and Evacuated</i>
(1)	(23)	(24)	(25)
<i>Kabupaten/Regency</i>			
1. Tanah Laut	–	–	–
2. Kotabaru	–	–	–
3. Banjar	–	–	–
4. Barito Kuala	–	–	–
5. Tapin	–	–	–
6. Hulu Sungai Selatan	–	–	–
7. Hulu Sungai Tengah	–	–	–
8. Hulu Sungai Utara	–	–	–
9. Tabalong	–	–	–
10. Tanah Bumbu	–	–	–
11. Balangan	–	–	–
<i>Kota/Municipality</i>			
1. Banjarmasin	–	–	–
2. Banjarbaru	–	–	–
<b>Kalimantan Selatan</b>	–	–	–

Lanjutan Tabel/Continued Table 4.5.7

Kabupaten/Kota <i>Regency/Municipality</i>	Angin Puting Beliung <i>Tornado</i>		
	Meninggal dan Hilang <i>Fatality and Missing</i>	Luka-luka <i>Casualty</i>	Terdampak dan Mengungsi <i>Affected and Evacuated</i>
(1)	(26)	(27)	(28)
<i>Kabupaten/Regency</i>			
1. Tanah Laut	–	–	34
2. Kotabaru	–	–	–
3. Banjar	–	–	131
4. Barito Kuala	–	–	135
5. Tapin	–	–	2
6. Hulu Sungai Selatan	–	–	27
7. Hulu Sungai Tengah	–	–	3
8. Hulu Sungai Utara	–	4	26
9. Tabalong	–	–	–
10. Tanah Bumbu	–	–	4
11. Balangan	–	–	7
<i>Kota/Municipality</i>			
1. Banjarmasin	–	1	10
2. Banjarbaru	–	–	–
<b>Kalimantan Selatan</b>	<b>–</b>	<b>5</b>	<b>379</b>

Lanjutan Tabel/Continued Table 4.5.7

Kabupaten/Kota <i>Regency/Municipality</i>	Gelombang Pasang/Abrasi <i>Tidal Wave/Abrasion</i>		
	Meninggal dan Hilang <i>Fatality and Missing</i>	Luka-luka <i>Casualty</i>	Terdampak dan Mengungsi <i>Affected and Evacuated</i>
(1)	(29)	(30)	(31)
<i>Kabupaten/Regency</i>			
1. Tanah Laut	–	–	41
2. Kotabaru	–	–	–
3. Banjar	–	–	–
4. Barito Kuala	–	–	–
5. Tapin	–	–	–
6. Hulu Sungai Selatan	–	–	–
7. Hulu Sungai Tengah	–	–	–
8. Hulu Sungai Utara	–	–	–
9. Tabalong	–	–	–
10. Tanah Bumbu	–	–	–
11. Balangan	–	–	–
<i>Kota/Municipality</i>			
1. Banjarmasin	–	–	–
2. Banjarbaru	–	–	–
<b>Kalimantan Selatan</b>	<b>–</b>	<b>–</b>	<b>41</b>

Sumber/Source: Badan Nasional Penanggulangan Bencana/National Agency for Disaster Management

**Tabel**  
**Table 4.5.8**

**Jumlah Kerusakan Rumah yang Diakibatkan Bencana Alam Menurut Kabupaten/Kota di Provinsi Kalimantan Selatan, 2019 dan 2020**  
***Number of Damaged Houses Due to Natural Disaster by Regency/Municipality in Kalimantan Selatan Province, 2019 and 2020***

Kabupaten/Kota Regency/Municipality	Rusak Berat Severely Damaged		Rusak Sedang Damaged	
	2019	2020	2019	2020
(1)	(2)	(3)	(4)	(5)
<i>Kabupaten/Regency</i>				
1. Tanah Laut	13	1	12	18
2. Kotabaru	21	–	6	–
3. Banjar	48	28	46	27
4. Barito Kuala	14	3	11	18
5. Tapin	2	–	...	1
6. Hulu Sungai Selatan	...	4	5	8
7. Hulu Sungai Tengah	...	1	...	–
8. Hulu Sungai Utara	...	–	...	–
9. Tabalong	1	–	...	–
10. Tanah Bumbu	4	–	...	1
11. Balangan	7	2	4	–
<i>Kota/Municipality</i>				
1. Banjarmasin	...	1	3	2
2. Banjarbaru	2	–	...	–
<b>Kalimantan Selatan</b>	<b>112</b>	<b>40</b>	<b>87</b>	<b>75</b>



Lanjutan Tabel/Continued Table 4.5.8

Kabupaten/Kota Regency/Municipality	Rusak Ringan Lightly Damaged		Terendam Submerged	
	2019	2020	2019	2020
(1)	(6)	(7)	(8)	(9)
<i>Kabupaten/Regency</i>				
1. Tanah Laut	82	3	...	3 397
2. Kotabaru	...	2	250	190
3. Banjar	124	20	...	485
4. Barito Kuala	68	20	...	–
5. Tapin	4	–	752	732
6. Hulu Sungai Selatan	1	1	...	73
7. Hulu Sungai Tengah	...	–	...	203
8. Hulu Sungai Utara	24	6	...	11 846
9. Tabalong	...	–	46	3 973
10. Tanah Bumbu	3	–	39	4 965
11. Balangan	1	–	284	1 897
<i>Kota/Municipality</i>				
1. Banjarmasin	4	–	52	...
2. Banjarbaru	1	–	53	228
<b>Kalimantan Selatan</b>	<b>312</b>	<b>52</b>	<b>1 476</b>	<b>27 989</b>

Sumber/Source: Badan Nasional Penanggulangan Bencana/National Agency for Disaster Management

**Tabel**  
**Table** 4.5.9

**Jumlah Desa<sup>1</sup>/Kelurahan yang Mengalami Bencana Alam<sup>2</sup> Menurut Kabupaten/Kota di Provinsi Kalimantan Selatan, 2018, 2019 dan 2020**  
**Number of Villages<sup>1</sup> that Had Natural Disaster<sup>2</sup> by Regency/ Municipality in Kalimantan Selatan Province, 2018, 2019 dan 2020**

Kabupaten/Kota Regency/Municipality	Banjir/Flood		
	2018	2019	2020
(1)	(2)	(3)	(4)
<i>Kabupaten/Regency</i>			
1. Tanah Laut	25	12	14
2. Kotabaru	6	7	14
3. Banjar	61	20	42
4. Barito Kuala	27	–	–
5. Tapin	25	21	13
6. Hulu Sungai Selatan	46	10	8
7. Hulu Sungai Tengah	41	22	11
8. Hulu Sungai Utara	152	44	89
9. Tabalong	36	13	34
10. Tanah Bumbu	27	20	39
11. Balangan	58	36	33
<i>Kota/Municipality</i>			
1. Banjarmasin	1	–	–
2. Banjarbaru	2	–	2
<b>Kalimantan Selatan</b>	<b>507</b>	<b>205</b>	<b>299</b>

Lanjutan Tabel/*Continued Table* 4.5.9

Kabupaten/Kota <i>Regency/Municipality</i>	Gempa Bumi/ <i>Earthquake</i>		
	2018	2019	2020
(1)	(5)	(6)	(7)
<i>Kabupaten/Regency</i>			
1. Tanah Laut	–	–	–
2. Kotabaru	–	–	–
3. Banjar	–	–	–
4. Barito Kuala	–	–	–
5. Tapin	–	–	–
6. Hulu Sungai Selatan	–	–	–
7. Hulu Sungai Tengah	–	–	–
8. Hulu Sungai Utara	–	–	–
9. Tabalong	–	–	–
10. Tanah Bumbu	–	–	–
11. Balangan	–	–	–
<i>Kota/Municipality</i>			
1. Banjarmasin	–	–	–
2. Banjarbaru	–	–	–
<b>Kalimantan Selatan</b>	–	–	–

Lanjutan Tabel/*Continued Table* 4.5.9

Kabupaten/Kota <i>Regency/Municipality</i>	Tanah Longsor/ <i>Landslide</i>		
	2018	2019	2020
(1)	(8)	(9)	(10)
<i>Kabupaten/Regency</i>			
1. Tanah Laut	2	1	–
2. Kotabaru	–	1	7
3. Banjar	3	5	6
4. Barito Kuala	–	–	–
5. Tapin	3	2	–
6. Hulu Sungai Selatan	7	–	1
7. Hulu Sungai Tengah	3	4	10
8. Hulu Sungai Utara	–	4	2
9. Tabalong	7	3	5
10. Tanah Bumbu	3	1	1
11. Balangan	11	10	8
<i>Kota/Municipality</i>			
1. Banjarmasin	–	–	–
2. Banjarbaru	–	1	–
<b>Kalimantan Selatan</b>	<b>39</b>	<b>32</b>	<b>40</b>

Catatan/*Note*: <sup>1</sup> Desa pada tabel ini termasuk Unit Permukiman Transmigrasi (UPT) yang masih dibina oleh kementerian terkait dan nagari di Provinsi Sumatera Barat/*Villages in this table are included in Transmigration Settlement Unit which is still fostered by the relevant ministries and the nagari in the Province of Sumatera Barat*

Sumber/*Source*: <sup>2</sup> Kejadian dalam setahun sebelum tahun pencacahan/*Occurrence in the last one year before the enumeration year*  
BPS, Pendataan Potensi Desa (Podes)/*BPS-Statistics Indonesia, Village Potential Data Collecting*

**Tabel**  
**Table** 4.5.10

**Jumlah Keluarga Penerima Manfaat (KPM) dan Anggaran Bantuan Sosial Pangan Menurut Kabupaten/Kota di Provinsi Kalimantan Selatan, 2020**  
**Number of of Beneficiary Family and Food Social Assistance Budget by Regency/Municipality in Kalimantan Selatan Province, 2020**

Kabupaten/Kota Regency/Municipality	Jumlah Keluarga Penerima Manfaat (KPM) Number of Beneficiary Family			
	Rencana Planning		Realisasi Realization	
	2019	2020	2019	2020
(1)	(2)	(3)	(3)	
<i>Kabupaten/Regency</i>				
1. Tanah Laut	13 737	14 366	13 737	12 267
2. Kotabaru	7 276	10 635	7 271	12 071
3. Banjar	15 704	17 327	14 799	21 095
4. Barito Kuala	14 924	15 372	14 918	16 507
5. Tapin	6 765	6 768	6 605	6 347
6. Hulu Sungai Selatan	14 478	16 403	14 464	17 616
7. Hulu Sungai Tengah	11 995	14 130	11 797	17 886
8. Hulu Sungai Utara	16 006	16 713	15 318	20 529
9. Tabalong	9 311	11 909	9 311	11 345
10. Tanah Bumbu	9 434	9 697	9 434	9 678
11. Balangan	6 471	6 126	5 898	6 137
<i>Kota/Municipality</i>				
1. Banjarmasin	20 642	27 771	20 550	29 122
2. Banjarbaru	7 312	8 265	7 311	7 770
<b>Kalimantan Selatan</b>	<b>154 055</b>	<b>175 482</b>	<b>151 413</b>	<b>188 370</b>

Lanjutan Tabel/*Continued Table* 4.5.10

Kabupaten/Kota <i>Regency/Municipality</i>	Jumlah Anggaran (rupiah) <i>Budget Amount (rupiahs)</i>			
	Rencana <i>Planning</i>		Realisasi <i>Realization</i>	
	2019	2020	2019	2020
(1)	(4)		(5)	
<i>Kabupaten/Regency</i>				
1. Tanah Laut	18 132 840 000,00	2 873 200 000	18 132 840 000,00	2 453 400 000
2. Kotabaru	9 604 320 000,00	2 127 000 000	9 597 720 000,00	2 414 200 000
3. Banjar	20 729 280 000,00	3 465 400 000	19 534 680 000,00	4 219 000 000
4. Barito Kuala	19 699 680 000,00	3 074 400 000	19 691 760 000,00	3 301 400 000
5. Tapin	8 929 800 000,00	1 353 600 000	8 718 600 000,00	1 269 400 000
6. Hulu Sungai Selatan	19 110 960 000,00	3 280 600 000	19 092 480 000,00	3 523 200 000
7. Hulu Sungai Tengah	15 833 400 000,00	2 826 000 000	15 572 040 000,00	3 577 200 000
8. Hulu Sungai Utara	21 127 920 000,00	3 342 600 000	20 219 760 000,00	4 105 800 000
9. Tabalong	12 290 520 000,00	2 381 800 000	12 290 520 000,00	2 269 000 000
10. Tanah Bumbu	12 452 880 000,00	1 939 400 000	12 452 880 000,00	1 935 600 000
11. Balangan	8 541 720 000,00	1 225 200 000	7 785 360 000,00	1 227 400 000
<i>Kota/Municipality</i>				
1. Banjarmasin	27 247 440 000,00	5 554 200 000	27 126 000 000,00	5 824 400 000
2. Banjarbaru	9 651 840 000,00	1 653 000 000	9 650 520 000,00	1 554 000 000
<b>Kalimantan Selatan</b>	<b>203 352 600 000,00</b>	<b>35 096 400 000</b>	<b>199 865 160 000,00</b>	<b>37 674 000 000</b>

Sumber/*Source*: Data Bantuan Sosial, Kementerian Sosial/ *Social Assistance Data, Ministry of Social Affairs*

**Tabel**  
**Table** 4.5.11

**Jumlah Perkara yang Diterima dan Diputuskan  
Pengadilan Tinggi Agama Menurut Jenis Perkara di  
Provinsi Kalimantan Selatan, 2019 dan 2020**  
*Number of Cases Received and Dealt With in Religious Court  
by Kind of Cases in Kalimantan Selatan Province, 2019 and  
2020*

Jenis Perkara/Kind of Cases	Perkara yang Diterima/ Cases Received		Perkara yang Diputuskan/ Cases Dealt With	
	2019	2020	2019	2020
(1)	(2)			(3)
Izin Poligami	13	13	11	11
Pencegahan Perkawinan	0	0	0	0
Penolakan Perk. Oleh PPN	11	7	10	7
Pembatalan Perkawinan	3	0	1	0
Kelalaian atas Kewajiban Sm/Is	1	1	2	1
Cerai Talak	1 902	1 661	1 778	1 512
Cerai Gugat	6 407	5 871	6 121	5 479
Harta Bersama	49	49	27	26
Penguasaan Anak	19	20	12	10
Nafkah Anak Oleh Ibu	4	0	3	1
Hak-hak Bekas Ibu	1	2	0	2
Pengesahan Anak	2	0	2	1
Pencabutan Kek. Orang Tua	0	1	0	1
Perwalian	136	158	120	135
Pencb. Kekuasaan Wali	0	1	4	0
Penunj. Orang Lain Sbg Wali	2	3	2	0
Ganti Rugi Thd Wali	0	0	0	0
Asal usul Anak / Pengangkatan Anak	271	184	252	162
Pen. Kawin Campuran	0	0	0	0
Isbath Nikah	1 914	1 118	1 575	829
Izin Kawin	0	0	0	0
Dispensasi Kawin	563	1 462	504	1 419

Lanjutan Tabel/*Continued Table* 4.5.11

Jenis Perkara/ <i>Kind of Cases</i>	Perkara yang Diterima/ <i>Cases Received</i>		Perkara yang Diputuskan/ <i>Cases Dealt With</i>	
	2019	2020	2019	2020
(1)	(2)		(3)	
Wali Adhol	24	23	21	20
Ekonomi Syariah	2	7	1	3
Waris	31	34	15	14
Wasiat	0	0	1	0
Hibah dan Wakaf	1	1	1	1
Zakat / Infak / Shodaqoh	0	0	0	0
Penetapan Ahli Waris	314	287	262	245
P3HP	0	6	0	4
Derden Verzet	0	1	11	0
Lain-lain	1 121	75	1 081	63
<b>Jumlah</b>	<b>12 791</b>	<b>10 985</b>	<b>11 817</b>	<b>9 946</b>
Dicabut			599	588
Ditolak			335	315
Tidak Diterima			73	116
Digugurkan			176	127
Dicoret dari Regiter			47	20
<b>Jumlah</b>			<b>1 230</b>	<b>1 166</b>

Sumber/*Source*: Pengadilan Tinggi Agama Provinsi Kalimantan Selatan/*Religious Court of Kalimantan Selatan Province*



**Tabel** 4.5.12 **Jumlah Hakim, Panitera, dan Juru Sita di Provinsi Kalimantan Selatan, 2019 dan 2020**  
**Table** **Number of Judges, Clerks of The Court, and Bailiffs in Kalimantan Selatan Province, 2019 and 2020**

Kabupaten/Kota Regency/Municipality	Pengadilan Tinggi/ Pengadilan Negeri State Court	Hakim/ Judges		Panitera/ Clerks of the Court		Jurusita/ Bailiff	
		2019	2020	2019	2020	2019	2020
(1)		(2)	(3)	(4)	(5)	(6)	(7)
<i>Kabupaten/Regency</i>							
1. Tanah Laut	PN Pelaihari	8	8	6	7	4	4
2. Kotabaru	PN Kotabaru	5	5	6	6	2	2
3. Banjar	PN Martapura	8	8	9	10	4	4
4. Barito Kuala	PN Marabahan	3	3	8	8	2	2
5. Tapin	PN Rantau	4	4	6	6	2	2
6. Hulu Sungai Selatan	PN Kandangan	8	8	7	7	1	0
7. Hulu Sungai Tengah	PN Barabai	5	5	6	6	1	2
8. Hulu Sungai Utara	PN Amuntai	4	4	5	7	2	1
9. Tabalong	PN Tanjung	4	4	7	6	2	2
10. Tanah Bumbu	PN Batulicin	5	5	6	6	2	1
11. Balangan	PN Paringin	4	4	7	6	1	1
<i>Kota/Municipality</i>							
1. Banjarmasin	PN Banjarmasin	19	19	18	23	14	13
2. Banjarbaru	PN Banjarbaru	9	9	8	7	3	3
<b>Kalimantan Selatan</b>	<b>PT Banjarmasin</b>	<b>27</b>	<b>27</b>	<b>18</b>	<b>17</b>	<b>0</b>	<b>0</b>

Sumber/Source: Pengadilan Tinggi Provinsi Kalimantan Selatan/High Court of Kalimantan Selatan Province

#### 4.6 KEMISKINAN DAN PEMBANGUNAN MANUSIA POVERTY AND HUMAN DEVELOPMENT

**Tabel** 4.6.1 **Garis Kemiskinan, Jumlah, dan Persentase Penduduk Miskin di Provinsi Kalimantan Selatan, 2013-2020**  
**Table** 4.6.1 **Poverty Line, Number, and Percentage of Poor People in Kalimantan Selatan Province, 2013-2020**

Tahun Year	Garis Kemiskinan (rupiah/kapita/bulan) Poverty Line (rupiah/capita/month)		Jumlah Penduduk Miskin (ribu) Number of Poor People (thousand)		
	Perkotaan Urban	Perdesaan Rural	Perkotaan Urban	Perdesaan Rural	Perkotaan +Perdesaan Urban+Rural
(1)	(2)	(3)	(4)	(5)	(6)
2013 Maret/March	298 518	272 614	52,43	130,64	183,07
2013 September/September	313 691	290 576	61,31	122,99	184,30
2014 Maret/March	322 006	298 656	62,51	120,37	182,88
2014 September/September	336 782	313 954	61,21	128,28	189,50
2015 Maret/March	354 103	331 966	65,96	132,48	198,44
2015 September/September	371 793	352 972	72,48	116,68	189,16
2016 Maret/March	386 462	370 612	60,83	134,87	195,70
2016 September/September	399 162	380 647	60,90	123,26	184,16
2017 Maret/March	412 452	393 097	62,60	131,32	193,92
2017 September/September	434 791	407 382	66,21	128,35	194,56
2018 Maret/March	441 218	414 494	68,70	120,33	189,03
2018 September/September	447 876	424 670	70,68	124,33	195,01
2019 Maret/March	470 293	443 928	70,52	121,97	192,48
2019 September/September	483 766	470 447	69,86	120,43	190,29
2020 Maret/March	503 748	490 254	73,09	114,78	187,87
2020 September/September	508 852	495 715	78,84	128,08	206,92

Lanjutan Tabel/Continued Table 4.6.1

Tahun Year	Persentase Penduduk Miskin Percentage of Poor People		
	Perkotaan Urban	Perdesaan Rural	Perkotaan+Perdesaan Urban+Rural
(1)	(7)	(8)	(9)
2013 Maret/March	3,25	5,88	4,77
2013 September/September	3,75	5,50	4,76
2014 Maret/March	3,79	5,33	4,68
2014 September/September	3,68	5,64	4,81
2015 Maret/March	3,91	5,78	4,99
2015 September/September	4,27	5,06	4,72
2016 Maret/March	3,48	5,89	4,85
2016 September/September	3,43	5,37	4,52
2017 Maret/March	3,46	5,73	4,73
2017 September/September	3,59	5,60	4,70
2018 Maret/March	3,54	5,40	4,54
2018 September/September	3,60	5,56	4,65
2019 Maret/March	3,53	5,47	4,55
2019 September/September	3,47	5,36	4,47
2020 Maret/March	3,61	5,08	4,38
2020 September/September	3,83	5,76	4,83

Sumber/Source: BPS, Survei Sosial Ekonomi Nasional/BPS-Statistics Indonesia, National Socioeconomic Survey

**Tabel**  
**Table** 4.6.2**Jumlah dan Persentase Penduduk Miskin Menurut Kabupaten/Kota di Provinsi Kalimantan Selatan, 2019 dan 2020**  
**Number and Percentage of Poor People by Regency/ Municipality in Kalimantan Selatan Province, 2019 and 2020**

Kabupaten/Kota Regency/Municipality	Jumlah Penduduk Miskin (ribu)/Number of Poor People (thousand)		Persentase Penduduk Miskin Percentage of Poor People	
	2019	2020	2019	2020
(1)	(2)	(3)	(4)	(5)
<i>Kabupaten/Regency</i>				
1. Tanah Laut	15,45	14,79	4,51	4,26
2. Kotabaru	15,29	14,60	4,49	4,22
3. Banjar	15,91	15,12	2,72	2,55
4. Barito Kuala	14,49	14,25	4,63	4,51
5. Tapin	6,51	5,90	3,41	3,06
6. Hulu Sungai Selatan	12,64	12,39	5,33	5,17
7. Hulu Sungai Tengah	16,10	15,47	5,93	5,64
8. Hulu Sungai Utara	15,40	14,72	6,50	6,14
9. Tabalong	15,22	14,70	6,01	5,72
10. Tanah Bumbu	17,35	16,83	4,85	4,60
11. Balangan	7,27	7,06	5,55	5,32
<i>Kota/Municipality</i>				
1. Banjarmasin	29,65	31,31	4,20	4,39
2. Banjarbaru	11,22	10,75	4,30	4,01
<b>Kalimantan Selatan</b>	<b>192,48</b>	<b>187,87</b>	<b>4,55</b>	<b>4,38</b>

Catatan/Note: Referensi waktu adalah Maret/Time reference applied is March

Sumber/Source: BPS Provinsi Kalimantan Selatan, Survei Sosial Ekonomi Nasional (Susenas) Maret/BPS-Statistics of Kalimantan Selatan Province, March National Socioeconomic Survey

**Tabel**  
**Table** 4.6.3

**Indeks Kedalaman Kemiskinan dan Indeks Keparahan  
Kemiskinan Menurut Daerah di Provinsi Kalimantan  
Selatan, 2013-2020**  
*Poverty Gap Index and Poverty Severity Index by Region in  
Kalimantan Selatan Province, 2013-2020*

Tahun Year		Indeks Kedalaman Kemiskinan Poverty Gap Index		
		Perkotaan Urban	Perdesaan Rural	Perkotaan+ Perdesaan Urban+Rural
(1)		(2)	(3)	(4)
2013	Maret/March	0,36	0,65	0,53
2013	September/September	0,47	0,70	0,61
2014	Maret/March	0,68	0,59	0,63
2014	September/September	0,41	0,83	0,65
2015	Maret/March	0,55	0,89	0,74
2015	September/September	1,13	0,87	0,98
2016	Maret/March	0,58	0,81	0,71
2016	September/September	0,72	0,67	0,69
2017	Maret/March	0,56	0,85	0,72
2017	September/September	0,46	0,97	0,74
2018	Maret/March	0,61	0,76	0,69
2018	September/September	0,61	0,88	0,75
2019	Maret/March	0,60	0,79	0,70
2019	September/September	0,64	0,68	0,66
2020	Maret/March	0,66	0,74	0,70
2020	September/September	0,75	0,78	0,77

Lanjutan Tabel/Continued Table 4.6.3

Tahun Year		Indeks Keparahan Kemiskinan Poverty Severity Index		
		Perkotaan Urban	Perdesaan Rural	Perkotaan+ Perdesaan Urban+Rural
(1)		(2)	(3)	(4)
2013	Maret/March	0,07	0,14	0,11
2013	September/September	0,10	0,13	0,11
2014	Maret/March	0,17	0,12	0,14
2014	September/September	0,08	0,20	0,15
2015	Maret/March	0,12	0,22	0,18
2015	September/September	0,42	0,22	0,30
2016	Maret/March	0,14	0,18	0,16
2016	September/September	0,19	0,15	0,16
2017	Maret/March	0,13	0,19	0,16
2017	September/September	0,09	0,23	0,17
2018	Maret/March	0,16	0,17	0,16
2018	September/September	0,15	0,21	0,18
2019	Maret/March	0,14	0,16	0,15
2019	September/September	0,18	0,14	0,16
2020	Maret/March	0,17	0,15	0,16
2020	September/September	0,19	0,17	0,18

Sumber/Source: BPS, Survei Sosial Ekonomi Nasional/BPS-Statistics Indonesia, National Socioeconomic Survey

**Tabel**  
**Table** 4.6.4**Karakteristik Rumah Tangga Miskin dan Rumah Tangga Tidak Miskin di Provinsi Kalimantan Selatan, 2019 dan 2020**  
**Characteristics of Poor and Non-Poor Households in Kalimantan Selatan Province, 2019 and 2020**

Karakteristik Rumah Tangga <i>Characteristics of Household</i>	Rumah Tangga Miskin <i>Poor Household</i>		
	2019		2020
	Maret <i>March</i>	September <i>September</i>	Maret <i>March</i>
(1)	(2)	(3)	(4)
Rata-rata jumlah anggota rumah tangga (orang) <i>Number of household members (person)</i>	4,47	4,76	4,62
Persentase kepala rumah tangga wanita <i>Percentage of household headed by women</i>	21,24	19,58	19,13
Rata-rata usia kepala rumah tangga (tahun) <i>Average age of household head (years)</i>	49,07	50,08	48,63
Rata-rata lama sekolah kepala rumah tangga (tahun) <i>Mean years schooling of household head (years)</i>	5,44	4,91	5,72
Tingkat pendidikan kepala rumah tangga (%) <i>Education level of household head (%)</i>			
a. Tidak tamat SD/ <i>Not completed primary school</i>	37,05	34,25	39,49
b. SD/ <i>Primary school</i>	40,52	45,60	36,96
c. SMP/ <i>Junior high school</i>	13,34	13,28	8,72
d. SMA/ <i>Senior high school</i>	9,09	6,87	13,82
e. PT/ <i>University</i>	–	–	1,01
Sumber penghasilan utama rumah tangga (%) <i>Main source of income (%)</i>			
a. Tidak Bekerja/ <i>Unemployment</i>	11,22	–	15,34
b. Pertanian/ <i>Agriculture</i>	48,83	–	39,00
c. Industri/ <i>Manufacturing</i>	9,55	–	4,75
d. Lainnya/ <i>Others</i>	30,41	–	40,91

Lanjutan Tabel/Continued Table 4.6.4

Karakteristik Rumah Tangga <i>Characteristics of Household</i>	Rumah Tangga Tidak Miskin <i>Non-Poor Household</i>		
	2019		2020
	Maret <i>March</i>	September <i>September</i>	Maret <i>March</i>
(1)	(5)	(6)	(7)
Rata-rata jumlah anggota rumah tangga (orang) <i>Number of household members (person)</i>	3,52	3,43	3,54
Persentase kepala rumah tangga wanita <i>Percentage of household headed by women</i>	16,19	14,51	15,46
Rata-rata usia kepala rumah tangga (tahun) <i>Average age of household head (years)</i>	46,21	46,19	46,64
Rata-rata lama sekolah kepala rumah tangga (tahun) <i>Mean years schooling of household head (years)</i>	8,25	8,16	8,28
Tingkat pendidikan kepala rumah tangga (%) <i>Education level of household head (%)</i>			
a. Tidak tamat SD/ <i>Not completed primary school</i>	22,46	20,98	19,90
b. SD/ <i>Primary school</i>	26,33	26,46	30,25
c. SMP/ <i>Junior high school</i>	16,07	15,82	16,15
d. SMA/ <i>Senior high school</i>	25,61	26,39	24,61
e. PT/ <i>University</i>	9,54	10,34	9,10
Sumber penghasilan utama rumah tangga (%) <i>Main source of income (%)</i>			
a. Tidak Bekerja/ <i>Unemployment</i>	12,25	–	10,98
b. Pertanian/ <i>Agriculture</i>	29,51	–	30,94
c. Industri/ <i>Manufacturing</i>	6,04	–	5,62
d. Lainnya/ <i>Others</i>	52,20	–	52,46

Sumber/Source: BPS, Survei Sosial Ekonomi Nasional/BPS-Statistics Indonesia, National Socioeconomic Survey



**Tabel 4.6.5** Indeks Pembangunan Manusia Menurut Kabupaten/Kota di Provinsi Kalimantan Selatan, 2015-2020  
**Human Development Index by Regency/Municipality in Kalimantan Selatan Province, 2015-2020**

Kabupaten/Kota Regency/Municipality	2015	2016	2017	2018	2019	2020
(1)	(2)	(3)	(4)	(5)	(6)	(7)
<i>Kabupaten/Regency</i>						
1. Tanah Laut	66,99	67,44	68,00	68,49	69,04	69,38
2. Kotabaru	66,61	67,10	67,79	68,32	68,95	68,86
3. Banjar	66,39	66,87	67,77	68,32	68,94	69,18
4. Barito Kuala	63,53	64,33	64,93	65,91	66,24	66,22
5. Tapin	67,67	68,05	68,70	69,53	70,13	70,11
6. Hulu Sungai Selatan	66,31	67,52	67,80	68,41	68,80	68,85
7. Hulu Sungai Tengah	66,56	67,07	67,78	68,32	68,80	68,84
8. Hulu Sungai Utara	62,49	63,38	64,21	65,06	65,49	65,59
9. Tabalong	69,35	70,07	70,76	71,14	71,78	72,19
10. Tanah Bumbu	67,58	68,28	69,12	70,05	70,50	70,71
11. Balangan	65,34	66,25	67,25	67,88	68,39	68,82
<i>Kota/Municipality</i>						
1. Banjarmasin	75,41	75,94	76,46	76,83	77,16	77,10
2. Banjarbaru	77,56	77,96	78,32	78,83	79,22	79,10
<b>Kalimantan Selatan</b>	<b>68,38</b>	<b>69,05</b>	<b>69,65</b>	<b>70,17</b>	<b>70,72</b>	<b>70,91</b>

Sumber/Source: BPS, Seri Publikasi Indeks Pembangunan Manusia/BPS-Statistics Indonesia, Series of Publication of Human Development Index

**Tabel**  
**Table** 4.6.6

**Jumlah, Kapasitas dan isi Panti Sosial (Pemerintah dan Swasta) Menurut Kabupaten/Kota di Provinsi Kalimantan Selatan, 2020**  
**Number, Capacity and Charitable Institution Occupants (State and Private) by Regency/Municipality in Kalimantan Selatan Province, 2020**

Kabupaten/Kota Regency/Municipality	Jumlah Panti Charitable Institution	Kapasitas Capacity	Terisi Fill Up
(1)	(2)	(3)	(4)
<i>Kabupaten/Regency</i>			
1. Tanah Laut	3	52	48
2. Kotabaru	3	101	101
3. Banjar	8	233	233
4. Barito Kuala	5	160	160
5. Tapin	8	370	334
6. Hulu Sungai Selatan	18	610	546
7. Hulu Sungai Tengah	14	900	801
8. Hulu Sungai Utara	13	586	586
9. Tabalong	10	527	527
10. Tanah Bumbu	3	110	105
11. Balangan	6	386	386
<i>Kota/Municipality</i>			
1. Banjarmasin	30	880	856
2. Banjarbaru	18	895	794
<b>Kalimantan Selatan</b>	<b>139</b>	<b>5 810</b>	<b>5 477</b>

Sumber/SOURCE: Dinas Sosial Provinsi Kalimantan Selatan/Social Affair of Kalimantan Selatan Province

**Tabel** 4.6.7 **Penanganan Fakir Miskin Menurut Kabupaten/Kota di Provinsi Kalimantan Selatan, 2020**  
**Table** 4.6.7 **Poor Founding by Regency/Municipality in Kalimantan Selatan Province, 2020**

Kabupaten/Kota Regency/Municipality	Jumlah Kepala Keluarga Number of Head Family	Sudah Dibina <sup>1</sup> Founded	
		KK	KUBE
(1)	(2)	(3)	(4)
<i>Kabupaten/Regency</i>			
1. Tanah Laut	30 099	0	0
2. Kotabaru	23 940	0	0
3. Banjar	40 414	0	0
4. Barito Kuala	32 876	0	0
5. Tapin	14 803	0	0
6. Hulu Sungai Selatan	11 708	0	0
7. Hulu Sungai Tengah	31 956	0	0
8. Hulu Sungai Utara	28 911	0	0
9. Tabalong	18 539	0	0
10. Tanah Bumbu	29 740	0	0
11. Balangan	11 419	0	0
<i>Kota/Municipality</i>			
1. Banjarmasin	52 666	0	0
2. Banjarbaru	14 368	0	0
<b>Kalimantan Selatan</b>	<b>341 439</b>	<b>0</b>	<b>0</b>

Catatan/Note: Kegiatan pembinaan ditiadakan karena adanya pandemi COVID-19/ Coaching were eliminated due to the COVID-19 pandemic

Sumber/Source: Dinas Sosial Provinsi Kalimantan Selatan/Social Affair of Kalimantan Selatan Province

# BAB 5

## PERTANIAN, KEHUTANAN, PETERNAKAN, DAN PERIKANAN

AGRICULTURE, FORESTRY, LIVESTOCK,  
AND FISHERY

### Produksi Pertanian

*Agricultural Production*



**1.343.253,46**

**Produksi Padi (Sawah dan Ladang)**

*Rice Production*



**126.123,00**

**Produksi Jagung**

*Maize Production*



**45.345,00**

**Produksi Kedelai**

*Soybean Production*

### Produksi Padi

*Rice Production*

Produksi Padi (ton) di

**Provinsi Kalimantan Selatan**  
mengalami Peningkatan pada tahun 2020  
sebesar

**1.343.253,46**

(2020)

*Rice Production (ton) in South Kalimantan Province has increase in 2020*

**1.343.253,46**

(2019)



**PENJELASAN TEKNIS****TECHNICAL NOTES**

1. Lahan sawah adalah lahan pertanian yang berpetak-petak dan dibatasi oleh pematang (galengan), saluran untuk menahan/ menyalurkan air, yang biasanya ditanami padi sawah tanpa memandang dari mana diperoleh atau status lahan tersebut. Lahan yang dimaksud termasuk lahan yang terdaftar di Pajak Bumi Bangunan, luran Pembangunan Daerah, lahan bengkok, lahan serobotan, lahan rawa yang ditanami padi dan lahan bekas tanaman tahunan yang telah dijadikan sawah, baik yang ditanami padi, palawija atau tanaman semusim lainnya.
  2. Tegal/Kebun adalah lahan pertanian bukan sawah (lahan kering) yang ditanami tanaman semusim atau tahunan dan terpisah dengan halaman sekitar rumah serta penggunaannya tidak berpindah pindah.
  3. Ladang/Huma adalah lahan pertanian bukan sawah (lahan kering) yang biasanya ditanami tanaman semusim dan penggunaannya hanya semusim atau dua musim, kemudian akan ditinggalkan bila sudah tidak subur lagi (berpindah-pindah). Kemungkinan lahan ini beberapa tahun kemudian akan dikerjakan kembali jika sudah subur.
1. *Wetland is agricultural land that separated by small dykes to resist water, where the main crop is usually wetland paddy without considering where it is got from or the status of the land. It includes the land that is registered at land income tax office, regional development contribution, 'bengkok' land, illegal ownership, swamps for rice cultivation, and annual crop land mark that has been used as rice field, which are both planted with paddy, secondary crops or the other seasonal crops.*
  2. *Dry field/Garden is an dryland (unirrigated land) which is planted with seasonal or annual crops and separately from the yard around the house without shifting*
  3. *Unirrigated agricultural field / Shifting cultivation land is dryland (unirrigated land) that usually is cultivated for seasonal crops and utilized only for one or two seasons, then it will be left when it is not fertile (shifting). Maybe, this land will be used again in a few years if it has been fertile.*

- |   |   |
|---|---|
| <p>4. Lahan yang sementara tidak diusahakan adalah lahan yang biasanya diusahakan tetapi untuk sementara (lebih dari 1 (satu) tahun tetapi kurang dari atau sama dengan 2 (dua) tahun) tidak diusahakan, termasuk lahan sawah yang tidak diusahakan selama lebih dari 2 (dua) tahun.</p>  | <p>4. <i>Temporarily unused land is land that is regularly used but temporarily (more than a year but less or equal than two years) is unused, it includes wetland that is not cultivated more than two years.</i></p>  |
| <p>5. Data pokok tanaman pangan yang dikumpulkan adalah luas panen dan produktivitas (hasil per hektar). Produksi tanaman pangan merupakan hasil perkalian antara luas panen dengan produktivitas. Pengumpulan data luas panen dilakukan setiap bulan dengan pendekatan area kecamatan di seluruh wilayah Indonesia. Pengumpulan data produktivitas dilakukan melalui pengukuran langsung pada plot ubinan berukuran 2½ m x 2½ m. Pengumpulan data produktivitas dilakukan setiap subround (empat bulanan) pada waktu panen petani.</p> | <p>5. <i>The main food crops data collected consists of harvested area and productivity (yield per hectare). Food crops production is generated by harvested area multiplied by productivity. The harvested area data is collected every month using sub district area approach in all sub district in Indonesia. The productivity data collection is conducted by a direct measurement in 2½m x 2½m crop cutting plot. The productivity measurement is conducted in every subround (four monthly) at the time when farmers are harvesting their crops.</i></p> |
| <p>6. Data produksi padi dan palawija yang disajikan adalah dalam kualitas: gabah kering giling (padi), pipilan kering (jagung), biji kering (kedelai dan kacang tanah), dan umbi basah (ubi kayu dan ubi jalar).</p>   | <p>6. <i>Production of paddy and secondary crops data are presented in the form of: dry unhusked rice (paddy), dry loose maize (maize), dry shells crops (soybeans and peanuts), and fresh roots (cassava and sweet potatoes).</i></p>  |
| <p>7. Tanaman sayuran dan buah-buahan semusim</p>   | <p>7. <i>Seasonal vegetable and fruit plants</i></p>  |

- |   |   |
|---|---|
| <p>8. Tanaman sayuran semusim adalah tanaman sumber vitamin, garam mineral dan lain-lain yang dikonsumsi dari bagian tanaman yang berupa daun, bunga, buah, dan umbinya, yang berumur kurang dari satu tahun.</p>   | <p>8. <i>Seasonal vegetable plants are plants which are the sources of vitamin, mineral salt, etc, consumed from the part of the plant in the form of leaf, flower, fruit, and root with the age of less than one year.</i></p> |
| <p>9. Tanaman buah-buahan semusim adalah tanaman sumber vitamin, garam mineral, dan lain-lain yang dikonsumsi dari bagian tanaman yang berupa buah, berumur kurang dari satu tahun, tidak berbentuk pohon/rumpun tetapi berbentuk pohon/rumpun tetapi menjalar dan berbatang lunak.</p> | <p>9. <i>Seasonal fruit plants are plants which are the sources of vitamin, mineral salt, etc, consumed from the part of the plant in the form of fruits. These plants are creeps with the age of less than one year.</i></p>   |
| <p>10. Tanaman buah-buahan dan sayuran tahunan</p>  | <p>10. <i>Annual fruit and vegetable plants</i></p>   |
| <p>11. Tanaman buah-buahan tahunan adalah tanaman sumber vitamin, garam mineral, dan lain-lain yang dikonsumsi dari bagian tanaman yang berupa buah dan merupakan tanaman tahunan.</p>  | <p>11. <i>Annual fruit plants are plants which are the sources of vitamin, contained mineral salt, etc, consumed from the part of plant in the form of fruit and more than one year of age.</i></p>                             |
| <p>12. Tanaman sayuran tahunan adalah tanaman sumber vitamin, garam mineral, dan lain-lain yang dikonsumsi dari bagian tanaman yang berupa daun dan atau buah yang berumur lebih dari satu tahun.</p>   | <p>12. <i>Annual vegetable plants are plants which are the sources of vitamin, contained mineral salt, etc, consumed from the part of the plant in the form of vegetable and more than one year of age.</i></p>                 |
| <p>13. Tanaman biofarmaka adalah tanaman yang bermanfaat untuk obat-obatan, kosmetik, dan kesehatan yang dikonsumsi atau digunakan dari bagian-bagian</p>   | <p>13. <i>Medicinal plants are plants which are useful for medicine. It is consumed from part of the plant such as leaf, flower, fruit, tuber, and root.</i></p>  |



tanaman seperti daun, batang, buah, umbi (rimpang) ataupun akar.

14. Tanaman hias adalah tanaman yang mempunyai nilai keindahan baik bentuk, warna daun, tajuk maupun bunganya, sering digunakan untuk penghias pekarangan dan lain sebagainya.
  15. Luas panen tanaman hortikultura adalah luas tanaman sayuran, buah-buahan, biofarmaka, dan tanaman hias yang diambil hasilnya/dipanen pada periode pelaporan.
  16. Luas panen untuk tanaman sayuran adalah luas tanaman yang dipanen sekaligus/habis/dibongkar dan luas tanaman yang dipanen berkali-kali (lebih dari satu kali)/belum habis.
  17. Tanaman yang dipanen sekaligus/habis/dibongkar adalah tanaman yang sehabis panen langsung dibongkar/dicabut, terdiri dari bawang merah, bawang putih, bawang daun, kentang, kol/kubis, kembang kol, petsai/sawi, wortel, lobak, dan kacang merah.
  18. Tanaman yang dipanen berkali-kali (lebih dari satu kali)/belum habis adalah tanaman yang pemanenannya lebih dari satu kali dan biasanya dibongkar apabila panen terakhir sudah tidak
14. *10. Ornamental plants are plants which have a beauty value, either in shape, colour of leaf or crown of flower, and they are often used as a yard decorator.*
  15. *Harvested area of horticulture is area which vegetable, fruit, medicinal and ornamental plant of crop harvested during the period of report.*
  16. *Harvested area of vegetables is area of entirely plant harvested/ demolished and plant harvested several times/undemolished.*
  17. *Entirely plants harvested/ demolished are plants usually harvested once and demolished to be substituted by other plants, consisting of: shallots, garlic, leeks, potato, cabbage, cauli flower, mustard green, carrots, chinese radish, and red kidney beans.*
  18. *Plants harvested several times/ undemolished are plants usually harvested more than once and demolished in the case that the last harvest was economically not profitable. They consist of :*

memadai lagi, terdiri dari: kacang panjang, cabe besar, cabe rawit, jamur, tomat, terung, buncis, ketimun, labu siam, kangkung, bayam, melon, semangka, dan blewah.

*yard long beans, chili, small chili, mushroom, tomatoes, egg plant, fresh beans, cucumber, pumpkin/chajota, swamp cabbage, spinach, melon, watermelon, and blewah.*

19. Produksi hortikultura adalah hasil menurut bentuk produk dari setiap tanaman sayuran, buah-buahan, biofarmaka dan tanaman hias yang diambil berdasarkan luas yang dipanen/tanaman yang menghasilkan pada bulan/triwulan laporan.

19. *Horticulture production is the standard production quantity form of vegetable, fruit, medicinal and ornamental plant based on harvested area/the number of production plants reported monthly/quarterly.*

20. Data populasi ternak bersumber dari Direktorat Jenderal Peternakan dan Kesehatan Hewan Kementerian Pertanian, sedangkan jumlah pemotongan ternak merupakan hasil Survei Laporan Pemotongan Ternak. Pengumpulan data pemotongan ternak dilakukan secara lengkap setiap triwulan di seluruh Rumah Potong Hewan (RPH) dan Tempat Pemotongan Hewan (TPH) yang ada di Indonesia. Pada tahun 2015 jumlah Dokumen RPH/TPH hasil pencacahan yang diolah sebanyak 4.033.

20. *Data of domestic livestock population are obtain from the Directorate General of Livestock and Animal Health Service, while data on the number of animals slaughtered are based on the quarterly survey conducted by BPS. This survey is a complete enumeration on all slaughterhouses and abattoirs in Indonesia. There are 4.033 covered in 2015.*

21. Data statistik perikanan merupakan data sekunder yang bersumber dari Direktorat Jenderal Perikanan Tangkap dan Direktorat Jenderal Budidaya. Statistik perikanan dibedakan atas data Perikanan Tangkap dan

21. *Fishery Statistics are secondary data obtained from the Directorate General of Capture Fisheries and Directorate General of Aquaculture. Fishery statistics are categorized into capture fisheries and aquaculture. Capture fisheries*

Perikanan Budidaya. Perikanan Tangkap diklasifikasikan atas penangkapan ikan di laut dan penangkapan ikan di perairan umum. Perikanan Budidaya diklasifikasikan atas jenis budidaya yaitu budidaya laut, tambak, kolam, karamba, jaring apung, dan sawah.

*are further classified into marine capture fisheries and inland open water capture fisheries. Aquaculture are further classified into several types of culture: marine culture, brackish water pond, fresh water pond, cage, floating net, and fish breeding in paddy fields.*

22. Rumah Tangga Perikanan Tangkap adalah rumah tangga yang melakukan kegiatan penangkapan ikan/binatang air lainnya/tanaman air dengan tujuan sebagian/seluruh hasilnya untuk dijual.

22. *16. A capture fishery household is a household conducting activities in catching fishes/other aquatic animals/aquatic plants, for which the products are wholly or partly to be sold.*

23. Rumah Tangga Perikanan Budidaya adalah rumah tangga yang melakukan kegiatan budidaya ikan/binatang air lainnya/tanaman air dengan tujuan sebagian/seluruh hasilnya untuk dijual.

23. *An aquaculture fishery household is a household conducting activities in culturing fishes/other aquatic animals/aquatic plants, for which the products are wholly or partly to be sold. different types of parameters.*

**ULASAN****DESCRIPTION****Luas Panen Sawah**

Luas panen sawah di Kalimantan Selatan tahun 2020 tercatat seluas 292.027 hektar. Lahan panen terluas terdapat di Kabupaten Barito Kuala yaitu seluas 66.484 hektar atau sebesar 22,77 persen dari luas panen sawah Kalimantan Selatan. Sementara itu luas panen sawah terkecil terdapat di Kota Banjarbaru yaitu seluas 1.022 hektar atau hanya seluas 0,35 persen dari luas panen sawah Kalimantan Selatan.

**Rice Field Harvest**

*Paddy harvested area in South Kalimantan in 2020 was recorded at 292,027 hectares. The largest harvested land is in Barito Kuala Regency, which covers an area of 66,484 hectares or 22.77 percent of the harvest area of South Kalimantan's rice fields. Meanwhile, the smallest rice field harvested area is in Banjarbaru City, which is 1,022 hectares or only 0.35 percent of the South Kalimantan rice field harvest area.*

**Produksi Padi**

Produksi padi di Kalimantan Selatan tahun 2020 tercatat sebesar 1.134.450 ton. Angka ini turun sebesar 15,52 persen dibandingkan produksi padi tahun 2019. Penurunan produksi tersebut seiring dengan menurunnya luas panen sebesar 18,02 persen

**Rice Production**

*Rice production in South Kalimantan in 2020 was recorded at 1,134,450 tons. This figure decreased 15.52 percent compared to 2019 rice production. The decline in production was in line with an decrease in harvested area of 18.02 percent*

**Hortikultura**

Produksi sayuran dan buah-buahan di Kalimantan Selatan didominasi oleh jamur, cabai, semangka, tomat, dan terung. Bila dibandingkan dengan produksi tahun 2020, pada tahun 2019 komoditi jamur dan terung mengalami penurunan produksi sementara komoditas cabai, semangka, tomat mengalami peningkatan produksi. Penurunan produksi pada jamur dan terung sebesar 31,71 persen dan

**Horticulture**

*The production of vegetables and fruits in South Kalimantan is dominated by mushrooms, chilies, watermelons, tomatoes and eggplant. When compared to the production in 2020, in 2019 the commodity of mushrooms and eggplant decreased in production, while the commodities of chilies, watermelons, tomatoes experienced an increase in production. The decline in production of mushrooms and eggplant was 31.71*

13,17 persen. Sementara peningkatan produksi pada cabai, semangka dan tomat sebesar 20,24 persen, 21,59 persen, dan 8,87 persen.

*percent and 13.17 percent. Meanwhile, the increased production of chilies, watermelons and tomatoes was 20.24 percent, 21.59 percent and 8.87 percent.*

### **Kehutanan**

Luas hutan lindung, hutan produksi terbatas, hutan produksi tetap, dan hutan produksi dapat dikonversi pada tahun 2020 berturut-turut sebesar 525.686,26 hektar, 762.964,43 hektar, 126.717,21 hektar, dan 116.686,7 hektar.

Produksi hasil hutan pada 2020 untuk veneer sebanyak 20.351 m<sup>3</sup> (dibanding tahun 2019 turun 13,17 persen).

### **Forestry**

*Protected forest, limited production forest, permanent production forest, and production forest can be converted in 2020 amounting to 525,686.26 hectares, 762,964.43 hectares, 126,717.21 hectares, and 116,686.7 hectares, respectively.*

*The production of forest products in 2020 for veneer is 20,351 m<sup>3</sup> (compared to 13.17 percent in 2019).*

### **Perkebunan**

Perkebunan di Kalimantan Selatan menurut pengelolaannya secara garis besar dapat dibedakan menjadi perkebunan rakyat, perkebunan besar swasta, dan perkebunan PNP/PTP. Komoditi perkebunan dengan luas tanam paling besar di Kalimantan Selatan tahun 2020 adalah kelapa sawit.

Dari seluruh jenis perkebunan tahun 2020 tercatat luas tanam kelapa sawit seluas 425.932 hektar dengan produksi 1.120.053 ton. Tanaman kelapa sawit paling banyak diusahakan oleh masyarakat di Kabupaten Kotabaru

### **Plantation**

*Plantation in South Kalimantan according to its management can be broadly divided into smallholder plantations, large private plantations, and PNP / PTP plantations. The plantation commodity with the largest planted area in South Kalimantan in 2020 is oil palm.*

*Of all the types of plantations in 2020, it was recorded that the planted area of oil palm was 425,932 hectares with a production of 1,120,053 tons. The people of Kotabaru Regency cultivate oil palm plants*

## Peternakan

Populasi ternak terbesar di Kalimantan Selatan adalah populasi sapi potong, kambing dan kerbau. Pada tahun 2020 berturut-turut masing-masingnya sebanyak 197.600 ekor, 78.812 ekor dan 24.709 ekor.

Produksi daging sapi potong tahun 2020 mengalami penurunan sebesar 35,37 persen dibanding tahun 2019. Produksi daging ayam pedaging di Kalimantan Selatan tahun 2020 sebesar 63.364,31 ton, turun sebesar 11,68 persen bila dibandingkan dengan angka produksi daging tahun 2019 sebesar 71.747,42 ton.

Sementara itu untuk produksi telur di Kalimantan Selatan tahun 2020 tercatat sebesar 69,71 ribu ton, meningkat sebesar 14,44 persen dibandingkan produksi telur tahun 2019. Produksi susu di Kalimantan Selatan tahun 2019 tercatat sebesar 111 ton.

## Perikanan

Secara umum sumber perikanan bisa dibedakan menjadi perikanan darat dan perikanan laut. Perikanan darat bisa dibedakan menjadi dua yaitu budidaya perikanan dan perairan umum. Perikanan darat tersebut tersebar di seluruh kabupaten/kota di Kalimantan Selatan. Volume produksi perikanan perairan umum daratan di Kalimantan Selatan tahun 2020 sebanyak 62,96 ribu ton dengan nilai produksi sebesar Rp. 1,9 triliun.

## Animal husbandry

*The largest livestock population in South Kalimantan is beef cattle, goats and buffalo. In 2020, there were respectively 197,600, 78,812 and 24,709 individuals.*

*Production of beef beef in 2020 decreased by 35.37 percent compared to 2019. Production of broiler meat in South Kalimantan in 2020 amounted to 63,364.31 tons, a decrease of 11.68 percent when compared to the 2019 meat production figure of 71,747.42 ton.*

*Meanwhile, egg production in South Kalimantan in 2020 was recorded at 69.71 thousand tons, an increase of 14.44 percent compared to egg production in 2019. Milk production in South Kalimantan in 2019 was recorded at 111 tons.*

## Fishery

*In general, fisheries sources can be divided into land fisheries and marine fisheries. Inland fisheries can be divided into two, namely aquaculture and public waters. These inland fisheries are scattered in all districts / cities in South Kalimantan. The production volume of inland public water fisheries in South Kalimantan in 2020 was 62.96 thousand tons with a production value of Rp. 1.9 trillion.*

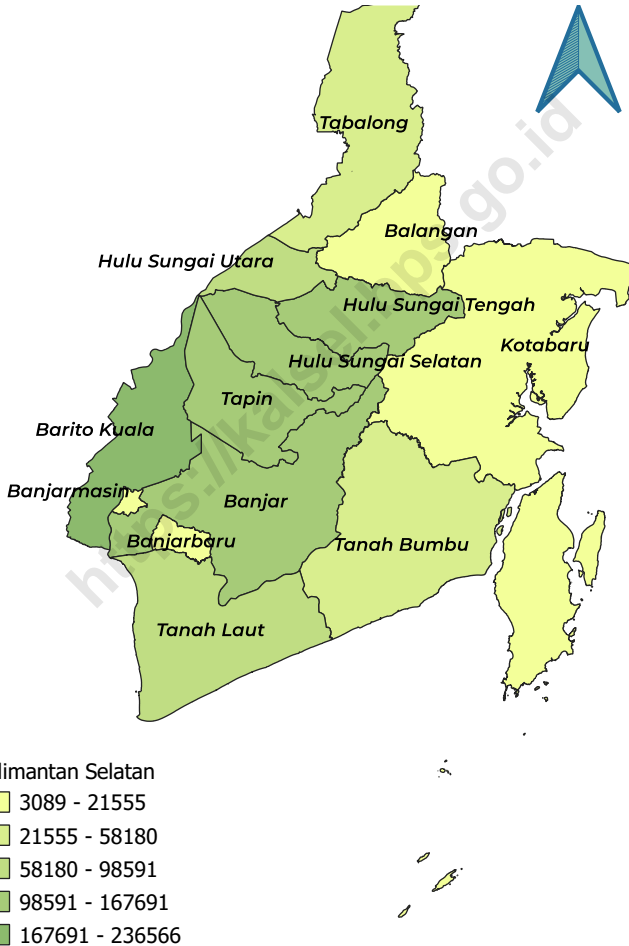
Perikanan laut di Kalimantan Selatan hanya terdapat di 6 kabupaten/kota yaitu daerah yang berada di sepanjang pesisir pantai. 6 kabupaten/kota tersebut adalah Tanah Laut, Kotabaru, Banjar, Barito Kuala, Tanah Bumbu dan Banjarmasin. Tahun 2020 produksi perikanan laut tercatat sebanyak 103,86 ribu ton dengan nilai produksi sebesar Rp. 3,5 triliun

*Marine fisheries in South Kalimantan are only found in 6 districts / cities, namely areas along the coast. The 6 districts / cities are Tanah Laut, Kotabaru, Banjar, Barito Kuala, Tanah Bumbu and Banjarmasin. In 2020 marine fishery production was recorded at 103.86 thousand tons with a production value of Rp. 3.5 trillion*

<https://kalsel.bps.go.id>

**Gambar** 5.1  
**Figures**

**Produksi Padi<sup>1</sup> Menurut Kabupaten/Kota di Provinsi Kalimantan Selatan, 2020**  
**Production of Paddy by Regency/Municipality in Kalimantan Selatan Province, 2020**

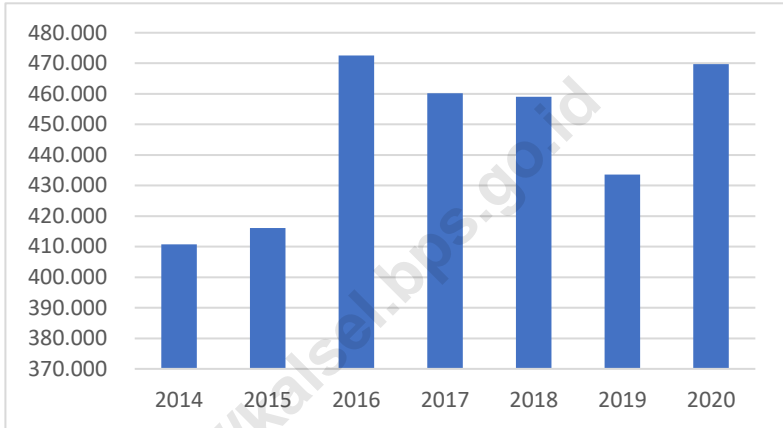


Catatan/Note: <sup>1</sup> Kualitas produksi gabah kering giling/ The production is in term of dry unhusked paddy  
 Sumber/Source: BPS, Survei Kerangka Sampel Area (KSA)/ BPS-Statistics Indonesia, Area Sampling Frame (ASF) Survey



**Gambar** 5.2  
**Figures**

**Produksi Kayu Lapis di Provinsi Kalimantan Selatan (m<sup>3</sup>), 2014–2020**  
**Plywood Production in Kalimantan Selatan Province(m<sup>3</sup>), 2014–2020**



Sumber/Source : Dinas Kehutanan Provinsi Kalimantan Selatan/Forestry Service of Kalimantan Selatan Province

## 5.1 PERTANIAN, KEHUTANAN, PETERNAKAN, DAN PERIKANAN AGRICULTURE, FORESTRY, LIVESTOCK, AND FISHERY

**Tabel** 5.1.1 **Luas Panen, Produktivitas, dan Produksi Padi<sup>1</sup> Menurut Kabupaten/Kota di Provinsi Kalimantan Selatan, 2019 dan 2020**  
*Harvested Area, Productivity, dan Production of Paddy<sup>1</sup> by Regency/Municipality in Kalimantan Selatan Province, 2019 and 2020*

Kabupaten/Kota Regency/Municipality	Luas Panen (ha) Harvested Area (ha)		Produktivitas (ku/ha) Productivity (qu/ha)		Produksi (ton) Production (ton)	
	2019	2020 <sup>2</sup>	2019	2020 <sup>2</sup>	2019	2020 <sup>2</sup>
(1)	(2)	(3)	(4)	(5)	(6)	(7)
<i>Kabupaten/Regency</i>						
1. Tanah Laut	28 453,79	24 754,88	41,38	39,83	117 728,21	98 591,31
2. Kotabaru	6 340,93	7 289,25	31,81	29,57	20 172,26	21 554,71
3. Banjar	77 013,61	50 789,41	31,84	33,02	245 195,57	167 690,91
4. Barito Kuala	88 342,77	66 483,70	32,21	35,58	284 558,93	236 565,61
5. Tapin	40 374,98	31 064,71	40,04	39,55	161 647,51	122 871,65
6. Hulu Sungai Selatan	30 964,51	26 705,83	40,37	42,3	124 999,04	112 958,92
7. Hulu Sungai Tengah	29 240,03	29 921,82	46,05	43,98	134 652,55	131 609,45
8. Hulu Sungai Utara	18 285,41	18 016,98	52,66	54,3	96 295,76	97 835,84
9. Tabalong	13 936,89	15 917,70	40,62	36,55	56 610,73	58 179,85
10. Tanah Bumbu	11 991,54	13 062,43	46,03	43,75	55 192,69	57 145,30
11. Balangan	5 061,63	4 621,28	39,36	35,06	19 923,66	16 203,79
<i>Kota/Municipality</i>						
1. Banjarmasin	4 572,46	2 376,67	43,25	42,72	19 773,56	10 153,68
2. Banjarbaru	1 667,40	1 022,12	36,65	30,22	6 111,35	3 089,19
<b>Kalimantan Selatan</b>	<b>356 245,95</b>	<b>292 026,78</b>	<b>37,70</b>	<b>38,85</b>	<b>1 342 861,82</b>	<b>1 134 450,21</b>

Catatan/Note: <sup>1</sup> Kualitas produksi gabah kering giling/ *The production is in term of dry unhusked paddy*

<sup>2</sup>Angka Sementara/ *Preliminary figures*

Sumber/Source: BPS, Survei Kerangka Sampel Area (KSA)/ *BPS-Statistics Indonesia, Area Sampling Frame (ASF) Survey*

**Tabel** 5.1.2 **Produksi Padi dan Beras Menurut Kabupaten/Kota di Provinsi Kalimantan Selatan (ton), 2019 dan 2020**  
**Table** 5.1.2 **Paddy and Rice Production by Regency/Municipality in Kalimantan Selatan Province(ton), 2019 and 2020**

Kabupaten/Kota Regency/Municipality	Produksi Padi <sup>1</sup> (ton GKG) Paddy Production <sup>1</sup> (ton GKG)		Produksi Padi Setara Beras (ton) Rice Equivalent Production (ton)	
	2019	2020 <sup>2</sup>	2019	2020 <sup>2</sup>
(1)	(2)	(3)	(4)	(5)
<i>Kabupaten/Regency</i>				
1. Tanah Laut	117 728,21	98 591,31	69 298,32	58 033,79
2. Kotabaru	20 172,26	21 554,71	11 874,00	12 687,75
3. Banjar	245 195,57	167 690,91	144 329,40	98 707,88
4. Barito Kuala	284 558,93	236 565,61	167 499,85	139 249,56
5. Tapin	161 647,51	122 871,65	95 150,53	72 325,91
6. Hulu Sungai Selatan	124 999,04	112 958,92	73 578,14	66 490,98
7. Hulu Sungai Tengah	134 652,55	131 609,45	79 260,51	77 469,22
8. Hulu Sungai Utara	96 295,76	97 835,84	56 682,54	57 589,10
9. Tabalong	56 610,73	58 179,85	33 322,78	34 246,39
10. Tanah Bumbu	55 192,69	57 145,30	32 488,05	33 637,41
11. Balangan	19 923,66	16 203,79	11 727,68	9 538,04
<i>Kota/Municipality</i>				
1. Banjarmasin	19 773,56	10 153,68	11 639,31	5 976,76
2. Banjarbaru	6 111,35	3 089,19	3 597,32	1 818,38
<b>Kalimantan Selatan</b>	<b>1 342 861,82</b>	<b>1 134 450,21</b>	<b>790 448,43</b>	<b>667 771,17</b>

Catatan/Note: <sup>1</sup> Kualitas produksi gabah kering giling/ The production is in term of dry unhusked paddy

<sup>2</sup>Angka sementara /Preliminary figures

Sumber/Source: BPS, Survei Kerangka Sampel Area (KSA)/ BPS-Statistics Indonesia, Area Sampling Frame (ASF) Survey

**Tabel**  
**Table** 5.1.3**Produksi Jagung dan Kedelai Menurut Kabupaten/Kota di Provinsi Kalimantan Selatan (ton), 2019 dan 2020**  
**Production of Maize and Soybeans by Regency/Municipality in Kalimantan Selatan Province(ton), 2019 and 2020**

Kabupaten/Kota Regency/Municipality	Produksi Jagung <sup>1</sup> (ton) Maize Production <sup>1</sup> (ton)		Produksi Kedelai <sup>2</sup> (ton) Soybeans Production <sup>2</sup> (ton)	
	2019	2020	2019	2020
(1)	(2)	(3)	(4)	(5)
<i>Kabupaten/Regency</i>				
1. Tanah Laut	241 860	171 020	109	47
2. Kotabaru	167 040	59 160	21	8
3. Banjar	2 356	2 631	366	0
4. Barito Kuala	5 242	9 225	223	409
5. Tapin	19 542	5 230	592	0
6. Hulu Sungai Selatan	2 968	4 047	0	0
7. Hulu Sungai Tengah	16 002	22 402	195	0
8. Hulu Sungai Utara	563	1 901	0	0
9. Tabalong	18 808	12 938	717	639
10. Tanah Bumbu	109 278	33 913	2 125	855
11. Balangan	107 450	15 450	353	338
<i>Kota/Municipality</i>				
1. Banjarmasin	0	0	0	0
2. Banjarbaru	530	384	0	0
<b>Kalimantan Selatan</b>	<b>691 640</b>	<b>338. 11</b>	<b>4 702</b>	<b>2 297</b>

Catatan/Note: 1. Kualitas produksi jagung pipilan kering/ The production form is dry loose maize

2. Kualitas produksi kedelai biji kering/ The production form is dry shells soybean

\* : Angka sementara /Preliminary figures

Sumber/Source: Dinas Tanaman Pangan Dan Hortikultura Provinsi Kalimantan Selatan/ Food Crops and Horticulture Service of Kalimantan Selatan Province

**Tabel**  
**Table** 5.1.4

**Luas Lahan Tegal/Kebun, Ladang/Huma, dan Lahan Yang sementara Tidak Diusahakan Menurut Kabupaten/Kota di Provinsi Kalimantan Selatan (ha), 2018**  
**Area of Tegal/Gardens, Fields/Huma, and Temporary Not Cultivated Land by Regency/Municipality in Kalimantan Selatan Province(ha), 2018**

Kabupaten/Kota Regency/Municipality	Tegal/Kebun Tegal/Gardens	Ladang/Huma Fields/Huma	Sementara Tidak Diusahakan Temporary Not Cultivated Land
(1)	(2)	(3)	(4)
<i>Kabupaten/Regency</i>			
1. Tanah Laut	36 250,00	8 284,80	9 103,00
2. Kotabaru	80 234,00	31 114,00	13 843,00
3. Banjar	32 446,00	14 539,50	38 089,20
4. Barito Kuala	12 780,00	1 804,00	16 753,00
5. Tapin	8 269,00	6 538,00	3 591,00
6. Hulu Sungai Selatan	8 886,00	7 338,00	2 911,00
7. Hulu Sungai Tengah	14 612,00	12 945,00	15 312,40
8. Hulu Sungai Utara	50,00	380,00	617,00
9. Tabalong	17 732,00	7 836,00	23 925,00
10. Tanah Bumbu	1 995,00	3 741,00	2 608,00
11. Balangan	9 058,00	8 229,00	7 805,00
<i>Kota/Municipality</i>			
1. Banjarmasin	357,00	36,00	24,00
2. Banjarbaru	2 554,00	20,00	3 988,00
<b>Kalimantan Selatan</b>	<b>206 073,00</b>	<b>94 520,50</b>	<b>129 466,60</b>

Sumber/Source: Dinas Tanaman Pangan Dan Hortikultura Provinsi Kalimantan Selatan/ Food Crops and Horticulture Service of Kalimantan Selatan Province

**Tabel 5.1.5** **Produksi Kacang Tanah dan Kacang Hijau Menurut Kabupaten/Kota (ton), 2019 dan 2020**  
**Production of Peanut and Mungbean by Regency/ Municipality (ton), 2019 and 2020**

Kabupaten/Kota Regency/Municipality	Kacang Tanah Peanut		Kacang Hijau Mungbean	
	2019	2020*	2019	2020*
(1)	(2)	(3)	(4)	(5)
<i>Kabupaten/Regency</i>				
1. Tanah Laut	866	734	74	85
2. Kotabaru	570	85	32	13
3. Banjar	4 662	1 322	79	18
4. Barito Kuala	21	33	0	0
5. Tapin	667	60	14	3
6. Hulu Sungai Selatan	447	415	26	2
7. Hulu Sungai Tengah	836	269	346	75
8. Hulu Sungai Utara	476	209	10	3
9. Tabalong	77	83	35	14
10. Tanah Bumbu	146	91	6	10
11. Balangan	351	200	34	100
<i>Kota/Municipality</i>				
1. Banjarmasin	0	0	0	0
2. Banjarbaru	3	12	0	1
<b>Kalimantan Selatan</b>	<b>9 121</b>	<b>3 512</b>	<b>655</b>	<b>324</b>

Catatan/Note: \* : Angka sementara /Preliminary figures

Sumber/Source: Dinas Tanaman Pangan Dan Hortikultura Provinsi Kalimantan Selatan/ Food Crops and Horticulture Service of Kalimantan Selatan Province

**Tabel** 5.1.6 **Produksi Ubi Kayu dan Ubi Jalar Menurut Kabupaten/Kota (ton), 2019 dan 2020**  
**Table** 5.1.6 **Production of Cassava and Sweet Potato by Regency/ Municipality (ton), 2019 and 2020**

Kabupaten/Kota Regency/Municipality	Ubi Kayu Cassava		Ubi Jalar Sweet Potato	
	2019	2020*	2019	2020*
(1)	(2)	(3)	(4)	(5)
<i>Kabupaten/Regency</i>				
1. Tanah Laut	23 022	9 730	2 996	1.928
2. Kotabaru	15 757	6 168	2 308	456
3. Banjar	5 545	3 037	1 307	807
4. Barito Kuala	12 714	12 870	267	25
5. Tapin	395	890	209	69
6. Hulu Sungai Selatan	1 174	5 162	5 944	1 031
7. Hulu Sungai Tengah	3 817	6 098	1 663	1 354
8. Hulu Sungai Utara	510	707	925	1 840
9. Tabalong	2 994	1 261	735	86
10. Tanah Bumbu	1 688	1 686	712	647
11. Balangan	3 510	5 368	550	627
<i>Kota/Municipality</i>				
1. Banjarmasin	0	0	0	0
2. Banjarbaru	625	561	297	172
<b>Kalimantan Selatan</b>	<b>71 751</b>	<b>53 539</b>	<b>17 913</b>	<b>9 042</b>

Catatan/Note: \* : Angka sementara /Preliminary figures

Sumber/Source: Dinas Tanaman Pangan Dan Hortikultura Provinsi Kalimantan Selatan/ Food Crops and Horticulture Service of Kalimantan Selatan Province

**Tabel**  
**Table** 5.1.7**Luas Serangan dan Kerusakan Padi Menurut Hama/  
Penyakit di Provinsi Kalimantan Selatan, 2020**  
*Area of Plants Attacked and Damaged of Paddy by Pest/  
Disease in Kalimantan Selatan Province, 2020*

Hama/Penyakit <i>Pest/Disease</i>	Padi/Paddy	
	Luas Serangan Area of Plants Attacked (Ha)	Luas Puso Area of Damaged (Ha)
(1)	(2)	(3)
Tikus	637,2	70,0
Hama Perusak Daun	178,8	0
Walang Sangit	140,0	0
Wereng Coklat	132,4	0
Penggerek Batang	179,3	0
Siput Murbai	34,7	0
Burung	85,6	0
Belalang	1,7	0
Tungau Merah	31,1	0
Orong-Orong	54,1	9,0
Kepinding Tanah	3,9	0
Kepik Hitam	0	0
Tungro	19,5	0
Blas	470,5	3,0
Krersek/BLB	39,4	0
Bercak Coklat	49,5	0
Rhizoctonia sp	9,9	0
Bakanae	7,1	0
Hawar Daun bakteri bergaris	11,0	1,2
ulat grayak	20,1	0
Fisiologis	103,0	1,0
Wereng Punggung Putih	0	0
Noda Palsu	0	0
<b>Jumlah/Total</b>	<b>2 208,8</b>	<b>84,2</b>

Sumber/Source: Dinas Tanaman Pangan Dan Hortikultura Provinsi Kalimantan Selatan/ *Food Crops and Horticulture Service of Kalimantan Selatan Province*



**Tabel 5.1.8** **Luas Serangan dan Kerusakan Jagung Menurut Hama/ Penyakit di Provinsi Kalimantan Selatan, 2020**  
**Area of Plants Attacked and Damaged of Maize Pest/ Disease in Kalimantan Selatan Province, 2020**

Hama/Penyakit Pest/Disease	Jagung/Maize	
	Luas Serangan Area of Plants Attacked (Ha)	Luas Puso Area of Damaged (Ha)
(1)	(2)	(3)
Bulai	61,3	4,0
Busuk Tongkol	0	0
Busuk Batang	0	0
Bercak Daun	0	0
Ulat grayak	0	0
Tikus	28,0	0
Ulat daun	3,8	0
Penggerek Tongkol	0	0
Wereng Jagung	0	0
Penggerek Batang	9,1	0
Lalat Bibit	2,8	0
Orong-orong	0	0
Ulat grayak frugiperda	19,3	0
Ulat grayak	132,1	0
kera	2,0	0
Fusarium	23,5	0
<b>Jumlah/Total</b>	<b>281,9</b>	<b>4,0</b>

Sumber/Source: Dinas Tanaman Pangan Dan Hortikultura Provinsi Kalimantan Selatan/ Food Crops and Horticulture Service of Kalimantan Selatan Province

**Tabel**  
**Table** 5.1.9**Luas Serangan dan Kerusakan Kedelai Menurut Hama/  
Penyakit di Provinsi Kalimantan Selatan, 2020**  
**Area of Plants Attacked and Damaged of Soybeans Pest/  
Disease in Kalimantan Selatan Province, 2020**

Hama/Penyakit <i>Pest/Disease</i>	Kedelai/Soybeans	
	Luas Serangan Area of Plants Attacked (Ha)	Luas Puso Area of Damaged (Ha)
(1)	(2)	(3)
Tikus	0	0
Busuk batang	0	0
Kembang daun	0	0
Ulat Grayak	2	0
Ulat Jengkal	2	0
Penggerek Polong	0	0
Penggulung Daun	3	0
Siput	0	0
Bercak Coklat	0	0
Pengisap Polong	3	0
Belalang	0,5	0
Ulat grayak frugiperda	1	0
Babi hutan	0,5	0
<b>Jumlah/Total</b>	<b>12,0</b>	<b>0</b>

Sumber/Source: Dinas Tanaman Pangan Dan Hortikultura Provinsi Kalimantan Selatan/ *Food Crops and Horticulture Service of Kalimantan Selatan Province*

**Tabel** 5.1.10 **Luas Serangan dan Kerusakan Kacang Tanah Menurut Hama/Penyakit di Provinsi Kalimantan Selatan, 2020**  
**Table** 5.1.10 **Area of Plants Attacked and Damaged of Peanut Pest/Disease in Kalimantan Selatan Province, 2020**

Hama/Penyakit <i>Pest/Disease</i>	Kacang Tanah/Peanut	
	Luas Serangan Area of Plants Attacked (Ha)	Luas Puso Area of Damaged (Ha)
(1)	(2)	(3)
Kera	0	0
Kutu kebul	0	0
Ulat Daun/pelipat daun	0,3	0
karat daun	0	0
Belalang	0,6	0
Tikus	1	0
<b>Jumlah/Total</b>	<b>1,9</b>	<b>0</b>

Sumber/Source: Dinas Tanaman Pangan Dan Hortikultura Provinsi Kalimantan Selatan/ *Food Crops and Horticulture Service of Kalimantan Selatan Province*

## 5.2 HORTIKULTURA HORTICULTURE

**Tabel 5.2.1** Luas Panen Tanaman Sayuran Menurut Kabupaten/Kota dan Jenis Tanaman di Provinsi Kalimantan Selatan, 2019 dan 2020  
*Harvested Area of Vegetables by Regency/Municipality and Kind of Plant in Kalimantan Selatan Province, 2019 and 2020*

Kabupaten/Kota Regency/Municipality	Bawang Daun/ Scallion (ha/ ha)		Bawang Merah/ Shallots (ha/ ha)	
	2019	2020	2019	2020
(1)	(2)	(3)	(4)	(5)
<i>Kabupaten/Regency</i>				
1. Tanah Laut	43	53	25	9
2. Kotabaru	36	17	2	-
3. Banjar	1	7	1	2
4. Barito Kuala	96	60	10	2
5. Tapin	1	9	69	25
6. Hulu Sungai Selatan	-	2	17	23
7. Hulu Sungai Tengah	5	7	7	1
8. Hulu Sungai Utara	-	-	-	1
9. Tabalong	12	7	48	23
10. Tanah Bumbu	24	20	6	3
11. Balangan	-	-	-	-
<i>Kota/Municipality</i>				
1. Banjarmasin	-	-	-	-
2. Banjarbaru	187	206	1	-
<b>Kalimantan Selatan</b>	<b>405</b>	<b>388</b>	<b>186</b>	<b>89</b>

Lanjutan Tabel/Continued Table 5.2.1

Kabupaten/Kota Regency/Municipality	Bawang Putih/ Garlic (ha/ ha)		Bayam/ Spinach (ha/ ha)	
	2019	2020	2019	2020
(1)	(6)	(7)	(8)	(9)
<i>Kabupaten/Regency</i>				
1. Tanah Laut	-	-	72	85
2. Kotabaru	-	-	70	103
3. Banjar	-	-	7	-
4. Barito Kuala	-	-	12	1
5. Tapin	1	-	1	6
6. Hulu Sungai Selatan	-	-	16	17
7. Hulu Sungai Tengah	-	-	13	16
8. Hulu Sungai Utara	-	-	-	-
9. Tabalong	-	-	69	32
10. Tanah Bumbu	-	-	82	79
11. Balangan	-	-	29	13
<i>Kota/Municipality</i>				
1. Banjarmasin	-	-	12	12
2. Banjarbaru	-	-	145	168
<b>Kalimantan Selatan</b>	<b>1</b>	<b>-</b>	<b>528</b>	<b>532</b>

Lanjutan Tabel/*Continued Table* 5.2.1

Kabupaten/Kota <i>Regency/Municipality</i>	Blewah/ <i>Blewah</i> (ha/ <i>ha</i> )		Buncis/ <i>string bean</i> (ha/ <i>ha</i> )	
	2019	2020	2019	2020
(1)	(10)	(11)	(12)	(13)
<i>Kabupaten/Regency</i>				
1. Tanah Laut	-	-	59	65
2. Kotabaru	-	-	29	38
3. Banjar	-	-	9	3
4. Barito Kuala	-	-	16	48
5. Tapin	-	-	2	5
6. Hulu Sungai Selatan	-	-	88	80
7. Hulu Sungai Tengah	-	-	90	65
8. Hulu Sungai Utara	-	-	-	-
9. Tabalong	-	-	7	13
10. Tanah Bumbu	-	-	20	18
11. Balangan	-	-	22	28
<i>Kota/Municipality</i>				
1. Banjarmasin	-	-	-	-
2. Banjarbaru	-	-	10	8
<b>Kalimantan Selatan</b>	-	-	<b>352</b>	<b>371</b>

Lanjutan Tabel/Continued Table 5.2.1

Kabupaten/Kota Regency/Municipality	Cabai Besar/ Chili/Big chili (ha/ ha)		Cabai Rawit/ Chili/Cayenne Pepper (ha/ ha)	
	2019	2020	2019	2020
(1)	(14)	(15)	(16)	(17)
<i>Kabupaten/Regency</i>				
1. Tanah Laut	89	106	169	156
2. Kotabaru	74	51	154	95
3. Banjar	55	68	213	208
4. Barito Kuala	158	76	265	87
5. Tapin	38	61	375	454
6. Hulu Sungai Selatan	548	664	399	596
7. Hulu Sungai Tengah	193	114	236	232
8. Hulu Sungai Utara	30	25	18	21
9. Tabalong	211	110	225	126
10. Tanah Bumbu	62	57	69	60
11. Balangan	144	115	276	266
<i>Kota/Municipality</i>				
1. Banjarmasin	-	-	-	-
2. Banjarbaru	36	36	29	28
<b>Kalimantan Selatan</b>	<b>1 638</b>	<b>1 483</b>	<b>2 428</b>	<b>2 329</b>

Lanjutan Tabel/Continued Table 5.2.1

Kabupaten/Kota Regency/Municipality	Jamur/ Mushrooms (m <sup>2</sup> / m <sup>2</sup> )		Kacang Merah/ Red Beans (ha/ ha)	
	2019	2020	2019	2020
(1)	(18)	(19)	(20)	(21)
<i>Kabupaten/Regency</i>				
1. Tanah Laut	170	331	-	-
2. Kotabaru	-	-	-	-
3. Banjar	126	184	-	-
4. Barito Kuala	-	300	-	-
5. Tapin	30 496	35 440	-	-
6. Hulu Sungai Selatan	-	-	-	-
7. Hulu Sungai Tengah	-	5	-	-
8. Hulu Sungai Utara	-	-	-	-
9. Tabalong	-	-	-	-
10. Tanah Bumbu	81	30	-	-
11. Balangan	-	-	-	-
<i>Kota/Municipality</i>				
1. Banjarmasin	2 177	2 429	-	-
2. Banjarbaru	260	237	-	-
<b>Kalimantan Selatan</b>	<b>33 310</b>	<b>38 956</b>	-	-



Lanjutan Tabel/Continued Table 5.2.1

Kabupaten/Kota Regency/Municipality	Kacang Panjang/ Long Beans (ha/ ha)		Kangkung/ Water Spinach (ha/ ha)	
	2019	2020	2019	2020
(1)	(22)	(23)	(24)	(25)
<i>Kabupaten/Regency</i>				
1. Tanah Laut	128	166	68	85
2. Kotabaru	137	142	51	122
3. Banjar	75	91	2	5
4. Barito Kuala	126	104	9	6
5. Tapin	18	47	2	23
6. Hulu Sungai Selatan	159	145	9	9
7. Hulu Sungai Tengah	134	117	7	19
8. Hulu Sungai Utara	12	5	-	-
9. Tabalong	68	47	66	46
10. Tanah Bumbu	54	46	83	87
11. Balangan	68	56	20	21
<i>Kota/Municipality</i>				
1. Banjarmasin	-	-	12	12
2. Banjarbaru	34	42	128	158
<b>Kalimantan Selatan</b>	<b>1 013</b>	<b>1 008</b>	<b>457</b>	<b>593</b>

Lanjutan Tabel/*Continued Table* 5.2.1

Kabupaten/Kota <i>Regency/Municipality</i>	Kembang Kol/ <i>Cauliflower</i> (ha/ ha)		Kentang/ <i>Potato</i> (ha/ ha)	
	2019	2020	2019	2020
(1)	(26)	(27)	(28)	(29)
<i>Kabupaten/Regency</i>				
1. Tanah Laut	1	-	-	-
2. Kotabaru	-	-	-	-
3. Banjar	-	-	-	-
4. Barito Kuala	-	-	-	-
5. Tapin	-	-	-	-
6. Hulu Sungai Selatan	10	22	-	-
7. Hulu Sungai Tengah	7	1	-	-
8. Hulu Sungai Utara	-	-	-	-
9. Tabalong	2	1	-	-
10. Tanah Bumbu	-	-	-	-
11. Balangan	-	-	-	-
<i>Kota/Municipality</i>				
1. Banjarmasin	-	-	-	-
2. Banjarbaru	-	-	-	-
<b>Kalimantan Selatan</b>	<b>20</b>	<b>24</b>	<b>-</b>	<b>-</b>

Lanjutan Tabel/Continued Table 5.2.1

Kabupaten/Kota Regency/Municipality	Ketimun/ Cucumber (ha/ ha)		Kubis/ Cabbage (ha/ ha)	
	2019	2020	2019	2020
(1)	(30)	(31)	(32)	(33)
<i>Kabupaten/Regency</i>				
1. Tanah Laut	106	107	-	-
2. Kotabaru	121	99	2	2
3. Banjar	54	67	-	-
4. Barito Kuala	76	75	-	-
5. Tapin	22	49	-	-
6. Hulu Sungai Selatan	136	121	-	-
7. Hulu Sungai Tengah	97	100	5	-
8. Hulu Sungai Utara	12	4	-	-
9. Tabalong	15	9	-	-
10. Tanah Bumbu	39	37	-	-
11. Balangan	52	49	-	-
<i>Kota/Municipality</i>				
1. Banjarmasin	-	-	-	-
2. Banjarbaru	28	36	-	-
<b>Kalimantan Selatan</b>	<b>758</b>	<b>753</b>	<b>7</b>	<b>2</b>

Lanjutan Tabel/*Continued Table* 5.2.1

Kabupaten/Kota <i>Regency/Municipality</i>	Labu Siam/ <i>Chayote</i> (ha/ ha)		Lobak/ <i>Radish</i> (ha/ ha)	
	2019	2020	2019	2020
(1)	(34)	(35)	(36)	(37)
<i>Kabupaten/Regency</i>				
1. Tanah Laut	-	-	-	-
2. Kotabaru	-	-	-	-
3. Banjar	-	-	-	-
4. Barito Kuala	-	-	-	-
5. Tapin	-	-	-	-
6. Hulu Sungai Selatan	-	-	-	-
7. Hulu Sungai Tengah	-	-	-	-
8. Hulu Sungai Utara	-	-	-	-
9. Tabalong	-	-	-	-
10. Tanah Bumbu	-	-	-	-
11. Balangan	-	1	-	-
<i>Kota/Municipality</i>				
1. Banjarmasin	-	-	-	-
2. Banjarbaru	-	-	-	-
<b>Kalimantan Selatan</b>	-	<b>1</b>	-	-

Lanjutan Tabel/Continued Table 5.2.1

Kabupaten/Kota Regency/Municipality	Melon/ Melon (ha/ ha)		Paprika/ Bell Pepper (ha/ ha)	
	2019	2020	2019	2020
(1)	(38)	(39)	(40)	(41)
<i>Kabupaten/Regency</i>				
1. Tanah Laut	-	1	-	-
2. Kotabaru	2	4	-	-
3. Banjar	3	3	-	-
4. Barito Kuala	5	8	-	-
5. Tapin	6	13	-	-
6. Hulu Sungai Selatan	4	12	-	-
7. Hulu Sungai Tengah	-	-	-	-
8. Hulu Sungai Utara	-	-	-	-
9. Tabalong	23	8	-	-
10. Tanah Bumbu	3	4	-	-
11. Balangan	-	1	-	-
<i>Kota/Municipality</i>				
1. Banjarmasin	-	-	-	-
2. Banjarbaru	10	19	-	-
<b>Kalimantan Selatan</b>	<b>56</b>	<b>73</b>	<b>-</b>	<b>-</b>

Lanjutan Tabel/*Continued Table* 5.2.1

Kabupaten/Kota <i>Regency/Municipality</i>	Petsai/Sawi/ <i>Chinese Cabbage/</i> <i>mustard green (ha/ ha)</i>		Semangka/ <i>Water Melon</i> <i>(ha/ ha)</i>	
	2019	2020	2019	2020
(1)	(42)	(43)	(44)	(45)
<i>Kabupaten/Regency</i>				
1. Tanah Laut	75	69	110	123
2. Kotabaru	42	89	21	45
3. Banjar	-	-	8	29
4. Barito Kuala	-	15	25	57
5. Tapin	-	-	5	10
6. Hulu Sungai Selatan	6	9	1 611	1 256
7. Hulu Sungai Tengah	10	14	11	11
8. Hulu Sungai Utara	-	-	3	10
9. Tabalong	6	4	11	1
10. Tanah Bumbu	72	71	22	43
11. Balangan	11	-	42	12
<i>Kota/Municipality</i>				
1. Banjarmasin	29	26	-	-
2. Banjarbaru	153	170	-	7
<b>Kalimantan Selatan</b>	<b>404</b>	<b>467</b>	<b>1 869</b>	<b>1 604</b>

Lanjutan Tabel/Continued Table 5.2.1

Kabupaten/Kota Regency/Municipality	Stroberi/Strawberry (ha/ ha)		Terung/Eggplant (ha/ ha)	
	2019	2020	2019	2020
(1)	(46)	(47)	(48)	(49)
<i>Kabupaten/Regency</i>				
1. Tanah Laut	-	-	114	113
2. Kotabaru	-	-	132	100
3. Banjar	-	-	80	89
4. Barito Kuala	-	-	70	58
5. Tapin	-	-	13	59
6. Hulu Sungai Selatan	-	-	217	246
7. Hulu Sungai Tengah	-	-	124	83
8. Hulu Sungai Utara	-	-	24	17
9. Tabalong	-	-	129	93
10. Tanah Bumbu	-	-	44	40
11. Balangan	-	-	85	58
<i>Kota/Municipality</i>				
1. Banjarmasin	-	-	-	-
2. Banjarbaru	-	-	30	31
<b>Kalimantan Selatan</b>	-	-	<b>1 062</b>	<b>987</b>

Lanjutan Tabel/*Continued Table 5.2.1*

Kabupaten/Kota <i>Regency/Municipality</i>	Tomat/ <i>Tomato</i> (ha/ <i>ha</i> )		Wortel/ <i>Carrot</i> (ha/ <i>ha</i> )	
	2019	2020	2019	2020
(1)	(50)	(51)	(52)	(53)
<i>Kabupaten/Regency</i>				
1. Tanah Laut	79	80	-	-
2. Kotabaru	27	36	-	-
3. Banjar	25	9	-	-
4. Barito Kuala	68	48	-	-
5. Tapin	9	37	-	-
6. Hulu Sungai Selatan	287	327	-	-
7. Hulu Sungai Tengah	117	99	-	-
8. Hulu Sungai Utara	16	6	-	-
9. Tabalong	89	92	-	-
10. Tanah Bumbu	30	28	-	-
11. Balangan	59	67	-	-
<i>Kota/Municipality</i>				
1. Banjarmasin	-	-	-	-
2. Banjarbaru	36	39	-	-
<b>Kalimantan Selatan</b>	<b>842</b>	<b>868</b>	<b>-</b>	<b>-</b>

Catatan/Note: Angka Sementara (ASEM)/*Preliminary figures*

Sumber/Source: BPS, Statistik Pertanian Hortikultura SPH/ *BPS-Statistics Indonesia, Agricultural Statistic for Horticulture SPH*



**Tabel** 5.2.2  
**Table**

**Produksi Tanaman Sayuran Menurut Kabupaten/Kota dan Jenis Tanaman di Provinsi Kalimantan Selatan, 2019 dan 2020**  
**Production of Vegetables by Regency/Municipality and Kind of Plant in Kalimantan Selatan Province, 2019 dan 2020**

Kabupaten/Kota Regency/Municipality	Bawang Daun/ Scallion (kw/ qui)		Bawang Merah/ Shallots (kw/ qui)	
	2019	2020	2019	2020
(1)	(2)	(3)	(4)	(5)
<i>Kabupaten/Regency</i>				
1. Tanah Laut	2 125	1 628	714	109
2. Kotabaru	3 600	1 221	150	-
3. Banjar	25	158	50	30
4. Barito Kuala	2 827	577	902	85
5. Tapin	39	255	4 741	1 681
6. Hulu Sungai Selatan	-	80	1 117	870
7. Hulu Sungai Tengah	435	561	359	52
8. Hulu Sungai Utara	-	-	-	30
9. Tabalong	152	21	3 164	1 610
10. Tanah Bumbu	371	239	144	150
11. Balangan	-	-	-	-
<i>Kota/Municipality</i>				
1. Banjarmasin	-	-	-	-
2. Banjarbaru	7 552	3 272	90	-
<b>Kalimantan Selatan</b>	<b>17 126</b>	<b>8 012</b>	<b>11 431</b>	<b>4 617</b>

Lanjutan Tabel/Continued Table 5.2.2

Kabupaten/Kota Regency/Municipality	Bawang Putih/ Garlic (kw/ qui)		Bayam/ Spinach (kw/ qui)	
	2019	2020	2019	2020
(1)	(6)	(7)	(8)	(9)
<i>Kabupaten/Regency</i>				
1. Tanah Laut	-	-	2 104	2 590
2. Kotabaru	-	-	4 081	5 668
3. Banjar	-	-	48	-
4. Barito Kuala	-	-	34	5
5. Tapin	13	-	12	178
6. Hulu Sungai Selatan	-	-	676	1 879
7. Hulu Sungai Tengah	-	-	582	395
8. Hulu Sungai Utara	-	-	-	-
9. Tabalong	-	-	1 270	520
10. Tanah Bumbu	-	-	846	746
11. Balangan	-	-	773	104
<i>Kota/Municipality</i>				
1. Banjarmasin	-	-	211	163
2. Banjarbaru	-	-	3 538	2 453
<b>Kalimantan Selatan</b>	<b>13</b>	<b>-</b>	<b>14 175</b>	<b>14 701</b>

Lanjutan Tabel/Continued Table 5.2.2

Kabupaten/Kota Regency/Municipality	Blewah/ Blewah (kw/ qui)		Buncis/ string bean (kw/ qui)	
	2019	2020	2019	2020
(1)	(10)	(11)	(12)	(13)
<i>Kabupaten/Regency</i>				
1. Tanah Laut	-	-	3 131	2 981
2. Kotabaru	-	-	690	1 113
3. Banjar	-	-	59	58
4. Barito Kuala	-	-	74	511
5. Tapin	-	-	214	515
6. Hulu Sungai Selatan	-	-	3 950	3 174
7. Hulu Sungai Tengah	-	-	6 820	5 387
8. Hulu Sungai Utara	-	-	-	-
9. Tabalong	-	-	105	270
10. Tanah Bumbu	-	-	658	566
11. Balangan	-	-	1 207	2 492
<i>Kota/Municipality</i>				
1. Banjarmasin	-	-	-	-
2. Banjarbaru	-	-	1 590	1 196
<b>Kalimantan Selatan</b>	<b>-</b>	<b>-</b>	<b>18 498</b>	<b>18 263</b>

Lanjutan Tabel/*Continued Table 5.2.2*

Kabupaten/Kota <i>Regency/Municipality</i>	Cabai Besar/ <i>Chili/Big chili</i> (kw/ <i>qui</i> )		Cabai Rawit/ <i>Chili/Cayenne</i> <i>Pepper</i> (kw/ <i>qui</i> )	
	2019	2020	2019	2020
(1)	(14)	(15)	(16)	(17)
<i>Kabupaten/Regency</i>				
1. Tanah Laut	4 263	5 021	14 176	16 084
2. Kotabaru	3 555	2 387	6 945	4 267
3. Banjar	645	1 845	3 213	3 691
4. Barito Kuala	5 405	1 013	5 671	1 136
5. Tapin	878	6 139	25 704	34 594
6. Hulu Sungai Selatan	64 624	78 317	49 448	56 619
7. Hulu Sungai Tengah	14 311	9 054	5 013	5 608
8. Hulu Sungai Utara	2 188	1 842	1 050	1 228
9. Tabalong	3 910	9 370	1 955	5 930
10. Tanah Bumbu	2 396	1 896	2 648	2 053
11. Balangan	7 464	16 597	18 252	41 552
<i>Kota/Municipality</i>				
1. Banjarmasin	-	-	-	-
2. Banjarbaru	4 281	3 493	3 605	2 001
<b>Kalimantan Selatan</b>	<b>113 920</b>	<b>136 974</b>	<b>137 680</b>	<b>174 763</b>

Lanjutan Tabel/Continued Table 5.2.2

Kabupaten/Kota Regency/Municipality	Jamur/Mushrooms (kg/ kg)		Kacang Merah/ Red Beans (kw/ qui)	
	2019	2020	2019	2020
(1)	(18)	(19)	(20)	(21)
<i>Kabupaten/Regency</i>				
1. Tanah Laut	3 670	10 340	-	-
2. Kotabaru	-	-	-	-
3. Banjar	5 225	3 019	-	-
4. Barito Kuala	-	1 500	-	-
5. Tapin	637 757	399 218	-	-
6. Hulu Sungai Selatan	-	-	-	-
7. Hulu Sungai Tengah	-	71	-	-
8. Hulu Sungai Utara	-	-	-	-
9. Tabalong	-	-	-	-
10. Tanah Bumbu	153	63	-	-
11. Balangan	-	-	-	-
<i>Kota/Municipality</i>				
1. Banjarmasin	55 402	56 132	-	-
2. Banjarbaru	6 587	13 716	-	-
<b>Kalimantan Selatan</b>	<b>708 794</b>	<b>484 059</b>	<b>-</b>	<b>-</b>

Lanjutan Tabel/Continued Table 5.2.2

Kabupaten/Kota Regency/Municipality	Kacang Panjang/ Long Beans (kw/ qui)		Kangkung/ Water Spinach (kw/ qui)	
	2019	2020	2019	2020
(1)	(22)	(23)	(24)	(25)
<i>Kabupaten/Regency</i>				
1. Tanah Laut	5 006	6 692	2 015	2 563
2. Kotabaru	2 729	2 761	1 033	3 432
3. Banjar	952	1 305	7	39
4. Barito Kuala	3 191	1 002	29	30
5. Tapin	389	3 876	19	718
6. Hulu Sungai Selatan	5 340	6 764	528	911
7. Hulu Sungai Tengah	11 070	10 158	200	478
8. Hulu Sungai Utara	722	301	-	-
9. Tabalong	1 540	1 160	1 810	1 170
10. Tanah Bumbu	1 518	1 248	963	944
11. Balangan	2 510	3 717	740	276
<i>Kota/Municipality</i>				
1. Banjarmasin	-	-	262	224
2. Banjarbaru	4 001	2 834	5 663	4 164
<b>Kalimantan Selatan</b>	<b>38 968</b>	<b>41 818</b>	<b>13 269</b>	<b>14 949</b>

Lanjutan Tabel/Continued Table 5.2.2

Kabupaten/Kota Regency/Municipality	Kembang Kol/ Cauliflower (kw/ qui)		Kentang/ Potato (kw/ qui)	
	2019	2020	2019	2020
(1)	(26)	(27)	(28)	(29)
<i>Kabupaten/Regency</i>				
1. Tanah Laut	20	-	-	-
2. Kotabaru	-	-	-	-
3. Banjar	-	-	-	-
4. Barito Kuala	-	-	-	-
5. Tapin	-	-	-	-
6. Hulu Sungai Selatan	710	1 032	-	-
7. Hulu Sungai Tengah	715	98	-	-
8. Hulu Sungai Utara	-	-	-	-
9. Tabalong	50	25	-	-
10. Tanah Bumbu	-	-	-	-
11. Balangan	-	-	-	-
<i>Kota/Municipality</i>				
1. Banjarmasin	-	-	-	-
2. Banjarbaru	-	-	-	-
<b>Kalimantan Selatan</b>	<b>1 495</b>	<b>1 155</b>	-	-

Lanjutan Tabel/Continued Table 5.2.2

Kabupaten/Kota Regency/Municipality	Ketimun/ Cucumber (kw/ qui)		Kubis/ Cabbage (kw/ qui)	
	2019	2020	2019	2020
(1)	(30)	(31)	(32)	(33)
<i>Kabupaten/Regency</i>				
1. Tanah Laut	5 236	5 245	-	-
2. Kotabaru	8 525	4 719	4	107
3. Banjar	875	1 355	-	-
4. Barito Kuala	1 758	912	-	-
5. Tapin	1 249	5 450	-	-
6. Hulu Sungai Selatan	8 901	7 501	-	-
7. Hulu Sungai Tengah	8 485	10 827	798	-
8. Hulu Sungai Utara	828	268	-	-
9. Tabalong	225	165	-	-
10. Tanah Bumbu	1 784	1 492	-	-
11. Balangan	3 331	7 827	-	-
<i>Kota/Municipality</i>				
1. Banjarmasin	-	-	-	-
2. Banjarbaru	5 601	3 671	-	-
<b>Kalimantan Selatan</b>	<b>46 798</b>	<b>49 432</b>	<b>802</b>	<b>107</b>



Lanjutan Tabel/*Continued Table 5.2.2*

Kabupaten/Kota <i>Regency/Municipality</i>	Labu Siam/ <i>Chayote</i> (kw/ <i>qui</i> )		Lobak/ <i>Radish</i> (kw/ <i>qui</i> )	
	2019	2020	2019	2020
(1)	(34)	(35)	(36)	(37)
<i>Kabupaten/Regency</i>				
1. Tanah Laut	-	-	-	-
2. Kotabaru	-	-	-	-
3. Banjar	-	-	-	-
4. Barito Kuala	-	-	-	-
5. Tapin	-	-	-	-
6. Hulu Sungai Selatan	-	-	-	-
7. Hulu Sungai Tengah	-	-	-	-
8. Hulu Sungai Utara	-	-	-	-
9. Tabalong	-	-	-	-
10. Tanah Bumbu	-	-	-	-
11. Balangan	-	200	-	-
<i>Kota/Municipality</i>				
1. Banjarmasin	-	-	-	-
2. Banjarbaru	-	-	-	-
<b>Kalimantan Selatan</b>	-	<b>200</b>	-	-

Lanjutan Tabel/*Continued Table 5.2.2*

Kabupaten/Kota <i>Regency/Municipality</i>	Melon/ <i>Melon</i> (kw/ <i>qui</i> )		Paprika/ <i>Bell Pepper</i> (kw/ <i>qui</i> )	
	2019	2020	2019	2020
(1)	(38)	(39)	(40)	(41)
<i>Kabupaten/Regency</i>				
1. Tanah Laut	-	21	-	-
2. Kotabaru	3	370	-	-
3. Banjar	137	250	-	-
4. Barito Kuala	51	356	-	-
5. Tapin	246	3 121	-	-
6. Hulu Sungai Selatan	520	1 426	-	-
7. Hulu Sungai Tengah	-	-	-	-
8. Hulu Sungai Utara	-	-	-	-
9. Tabalong	490	100	-	-
10. Tanah Bumbu	157	240	-	-
11. Balangan	-	150	-	-
<i>Kota/Municipality</i>				
1. Banjarmasin	-	-	-	-
2. Banjarbaru	1 807	991	-	-
<b>Kalimantan Selatan</b>	<b>3 411</b>	<b>7 025</b>	-	-

Lanjutan Tabel/Continued Table 5.2.2

Kabupaten/Kota Regency/Municipality	Petsai/Sawi/ Chinese Cabbage/ mustard green(kw/ qui)		Semangka/ Water Melon (kw/ qui)	
	2019	2020	2019	2020
(1)	(42)	(43)	(44)	(45)
<i>Kabupaten/Regency</i>				
1. Tanah Laut	2 978	2 193	16 994	18 872
2. Kotabaru	940	4 107	6 087	12 545
3. Banjar	-	-	547	2 895
4. Barito Kuala	-	27	2 943	4 850
5. Tapin	-	-	219	1 397
6. Hulu Sungai Selatan	390	604	162 896	200 893
7. Hulu Sungai Tengah	251	353	771	849
8. Hulu Sungai Utara	-	-	225	817
9. Tabalong	100	60	1 060	50
10. Tanah Bumbu	906	734	1 362	2 936
11. Balangan	81	-	3 020	1 922
<i>Kota/Municipality</i>				
1. Banjarmasin	1 109	643	-	-
2. Banjarbaru	6 815	5 752	-	2 100
<b>Kalimantan Selatan</b>	<b>13 570</b>	<b>14 473</b>	<b>196 124</b>	<b>250 126</b>

Lanjutan Tabel/*Continued Table 5.2.2*

Kabupaten/Kota <i>Regency/Municipality</i>	Stroberi/ <i>Strawberry</i> (kw/ <i>qui</i> )		Terung/ <i>Eggplant</i> (kw/ <i>qui</i> )	
	2019	2020	2019	2020
(1)	(46)	(47)	(48)	(49)
<i>Kabupaten/Regency</i>				
1. Tanah Laut	-	-	5 978	7 156
2. Kotabaru	-	-	9 095	5 625
3. Banjar	-	-	1 224	1 971
4. Barito Kuala	-	-	3 515	780
5. Tapin	-	-	674	5 007
6. Hulu Sungai Selatan	-	-	13 936	9 761
7. Hulu Sungai Tengah	-	-	9 537	7 202
8. Hulu Sungai Utara	-	-	1 124	818
9. Tabalong	-	-	2 825	2 060
10. Tanah Bumbu	-	-	1 866	1 797
11. Balangan	-	-	6 262	7 469
<i>Kota/Municipality</i>				
1. Banjarmasin	-	-	-	-
2. Banjarbaru	-	-	5 370	3 675
<b>Kalimantan Selatan</b>	-	-	<b>61 406</b>	<b>53 320</b>

Lanjutan Tabel/*Continued Table 5.2.2*

Kabupaten/Kota <i>Regency/Municipality</i>	Tomat/ <i>Tomato</i> (kw/ <i>qui</i> )		Wortel/ <i>Carrot</i> (kw/ <i>qui</i> )	
	2019	2020	2019	2020
(1)	(50)	(51)	(52)	(53)
<i>Kabupaten/Regency</i>				
1. Tanah Laut	4 441	4 808	-	-
2. Kotabaru	2 025	2 028	-	-
3. Banjar	565	301	-	-
4. Barito Kuala	3 058	499	-	-
5. Tapin	232	3 400	-	-
6. Hulu Sungai Selatan	38 191	38 923	-	-
7. Hulu Sungai Tengah	9 746	8 870	-	-
8. Hulu Sungai Utara	1 089	409	-	-
9. Tabalong	1 070	1 520	-	-
10. Tanah Bumbu	1 174	917	-	-
11. Balangan	6 229	13 804	-	-
<i>Kota/Municipality</i>				
1. Banjarmasin	-	-	-	-
2. Banjarbaru	6 168	5 070	-	-
<b>Kalimantan Selatan</b>	<b>73 988</b>	<b>80 549</b>	-	-

Catatan/*Note*: Angka Sementara (ASEM)/*Preliminary figures*

Sumber/*Source*: BPS, Statistik Pertanian Hortikultura SPH/ *BPS-Statistics Indonesia, Agricultural Statistic for Horticulture SPH*

**Tabel**  
**Table** 5.2.3**Luas Panen Tanaman Sayuran dan Buah–Buahan Semusim Menurut Jenis Tanaman di Provinsi Kalimantan Selatan, 2019 dan 2020**  
**Harvested Area of Seasonal Vegetables and Fruits by Kind of Plant in Kalimantan Selatan Province, 2019 and 2020**

Jenis Tanaman Kind of Plants	Satuan Unit	2019	2020
(1)	(2)	(3)	(4)
Bawang Daun/ <i>Scallion</i>	ha/ ha	405	388
Bawang Merah/ <i>Shallots</i>	ha/ ha	186	89
Bawang Putih/ <i>Garlic</i>	ha/ ha	1	-
Bayam/ <i>Spinach</i>	ha/ ha	528	532
Blewah/ <i>Blewah</i>	ha/ ha	-	-
Buncis/ <i>string bean</i>	ha/ ha	352	371
Cabai Besar/ <i>Chili/Big chili</i>	ha/ ha	1 638	1 483
Cabai Rawit/ <i>Chili/Cayenne Pepper</i>	ha/ ha	2 428	2 329
Jamur/ <i>Mushrooms</i>	m2/ m2	33 310	38 956
Kacang Merah/ <i>Red Beans</i>	ha/ ha	-	-
Kacang Panjang/ <i>Long Beans</i>	ha/ ha	1 013	1 008
Kangkung/ <i>Water Spinach</i>	ha/ ha	457	593
Kembang Kol/ <i>Cauliflower</i>	ha/ ha	20	24
Kentang/ <i>Potato</i>	ha/ ha	-	-
Ketimun/ <i>Cucumber</i>	ha/ ha	758	753
Kubis/ <i>Cabbage</i>	ha/ ha	7	2
Labu Siam/ <i>Chayote</i>	ha/ ha	-	1
Lobak/ <i>Radish</i>	ha/ ha	-	-
Melon/ <i>Melon</i>	ha/ ha	56	73
Paprika/ <i>Bell Pepper</i>	ha/ ha	-	-

Lanjutan Tabel/Continued Table 5.2.3

<b>Jenis Tanaman</b> <i>Kind of Plants</i>	<b>Satuan</b> <i>Unit</i>	<b>2019</b>	<b>2020</b>
(1)	(2)	(3)	(4)
Petsai/Sawi/ <i>Chinese Cabbage/mustard green</i>	ha/ ha	404	467
Semangka/ <i>Water Melon</i>	ha/ ha	1 869	1 604
Stroberi/ <i>Strawberry</i>	ha/ ha	-	-
Terung/ <i>Eggplant</i>	ha/ ha	1 062	987
Tomat/ <i>Tomato</i>	ha/ ha	842	868
Wortel/ <i>Carrot</i>	ha/ ha	-	-

Catatan/Note: Angka Sementara (ASEM)/*Preliminary figures*

Sumber/Source: BPS, Statistik Pertanian Hortikultura SPH/ *BPS-Statistics Indonesia, Agricultural Statistic for Horticulture SPH*

**Tabel**  
**Table** 5.2.4**Produksi Tanaman Sayuran dan Buah–Buahan Semusim  
Menurut Jenis Tanaman di Provinsi Kalimantan Selatan,  
2019 dan 2020**  
*Production of Seasonal Vegetables and Fruits by Kind of  
Plant in Kalimantan Selatan Province, 2019 and 2020*

Jenis Tanaman <i>Kind of Plants</i>	Satuan <i>Unit</i>	2019	2020
(1)	(2)	(3)	(4)
Bawang Daun/ <i>Scallion</i>	<i>kw/ qui</i>	17 126	8 012
Bawang Merah/ <i>Shallots</i>	<i>kw/ qui</i>	11 431	4 617
Bawang Putih/ <i>Garlic</i>	<i>kw/ qui</i>	13	-
Bayam/ <i>Spinach</i>	<i>kw/ qui</i>	14 175	14 701
Blewah/ <i>Blewah</i>	<i>kw/ qui</i>	-	-
Buncis/ <i>string bean</i>	<i>kw/ qui</i>	18 498	18 263
Cabai Besar/ <i>Chili/Big chili</i>	<i>kw/ qui</i>	113 920	136 974
Cabai Rawit/ <i>Chili/Cayenne Pepper</i>	<i>kw/ qui</i>	137 680	174 763
Jamur/ <i>Mushrooms</i>	<i>kg/ kg</i>	708 794	484 059
Kacang Merah/ <i>Red Beans</i>	<i>kw/ qui</i>	-	-
Kacang Panjang/ <i>Long Beans</i>	<i>kw/ qui</i>	38 968	41 818
Kangkung/ <i>Water Spinach</i>	<i>kw/ qui</i>	13 269	14 949
Kembang Kol/ <i>Cauliflower</i>	<i>kw/ qui</i>	1 495	1 155
Kentang/ <i>Potato</i>	<i>kw/ qui</i>	-	-
Ketimun/ <i>Cucumber</i>	<i>kw/ qui</i>	46 798	49 432
Kubis/ <i>Cabbage</i>	<i>kw/ qui</i>	802	107
Labu Siam/ <i>Chayote</i>	<i>kw/ qui</i>	-	200
Lobak/ <i>Radish</i>	<i>kw/ qui</i>	-	-
Melon/ <i>Melon</i>	<i>kw/ qui</i>	3 411	7 025
Paprika/ <i>Bell Pepper</i>	<i>kw/ qui</i>	-	-
Petsai/Sawi/ <i>Chinese Cabbage/mustard green</i>	<i>kw/ qui</i>	13 570	14 473



Lanjutan Tabel/*Continued Table 5.2.4*

Jenis Tanaman <i>Kind of Plants</i>	Satuan <i>Unit</i>	2019	2020
(1)	(2)	(3)	(4)
Semangka/ <i>Water Melon</i>	kw/ <i>qui</i>	196 124	250 126
Stroberi/ <i>Strawberry</i>	kw/ <i>qui</i>	-	-
Terung/ <i>Eggplant</i>	kw/ <i>qui</i>	61 406	53 320
Tomat/ <i>Tomato</i>	kw/ <i>qui</i>	73 988	80 549
Wortel/ <i>Carrot</i>	kw/ <i>qui</i>	-	-

Catatan/Note: Angka Sementara (ASEM)/*Preliminary figures*

Sumber/Source: BPS, Statistik Pertanian Hortikultura SPH/ *BPS-Statistics Indonesia, Agricultural Statistic for Horticulture SPH*

**Tabel**  
**Table** 5.2.5**Luas Panen Tanaman Biofarmaka Menurut Kabupaten/  
Kota dan Jenis Tanaman di Provinsi Kalimantan Selatan,  
2019 dan 2020**  
*Harvested Area of Medicinal Plants by Regency/  
Municipality and Kind of Plant in Kalimantan Selatan  
Province, 2019 and 2020*

Kabupaten/Kota Regency/Municipality	Dlingo/Dringo/ Calamus (m2/ m2)		Jahe/ Ginger (m2/ m2)	
	2019	2020	2019	2020
(1)	(2)	(3)	(4)	(5)
<i>Kabupaten/Regency</i>				
1. Tanah Laut	-	-	745	171
2. Kotabaru	-	-	-	-
3. Banjar	-	-	2 119 959	1 063 585
4. Barito Kuala	-	-	1 143	2 200
5. Tapin	-	-	41 445	125 439
6. Hulu Sungai Selatan	-	-	4 864	4 464
7. Hulu Sungai Tengah	-	-	3 768	5 620
8. Hulu Sungai Utara	-	-	8	5
9. Tabalong	-	-	686	715
10. Tanah Bumbu	-	-	1 671	352
11. Balangan	-	-	12 898	48 016
<i>Kota/Municipality</i>				
1. Banjarmasin	-	-	-	-
2. Banjarbaru	-	-	68	64
<b>Kalimantan Selatan</b>	-	-	<b>2 187 255</b>	<b>1 250 631</b>

Lanjutan Tabel/Continued Table 5.2.5

Kabupaten/Kota Regency/Municipality	Kapulaga/ Java Cardamom (m2/ m2)		Keji Beling/ Verbenaceae (m2/ m2)	
	2019	2020	2019	2020
(1)	(6)	(7)	(8)	(9)
<i>Kabupaten/Regency</i>				
1. Tanah Laut	-	-	-	-
2. Kotabaru	-	-	-	-
3. Banjar	-	-	-	9
4. Barito Kuala	-	-	-	-
5. Tapin	-	-	-	-
6. Hulu Sungai Selatan	-	-	175	160
7. Hulu Sungai Tengah	-	-	-	-
8. Hulu Sungai Utara	-	-	-	-
9. Tabalong	-	-	-	-
10. Tanah Bumbu	-	-	-	-
11. Balangan	-	-	-	-
<i>Kota/Municipality</i>				
1. Banjarmasin	-	-	-	-
2. Banjarbaru	-	-	-	-
<b>Kalimantan Selatan</b>	-	-	<b>175</b>	<b>169</b>

Lanjutan Tabel/Continued Table 5.2.5

Kabupaten/Kota Regency/Municipality	Kencur/ East Indian Galangal (m <sup>2</sup> /m <sup>2</sup> )		Kunyit/ Turmeric (m <sup>2</sup> /m <sup>2</sup> )	
	2019	2020	2019	2020
(1)	(10)	(11)	(12)	(13)
<i>Kabupaten/Regency</i>				
1. Tanah Laut	781	107	496	116
2. Kotabaru	-	-	-	-
3. Banjar	1 292 158	1 161 004	1 611 827	1 108 071
4. Barito Kuala	1 109	1 167	1 111	1 636
5. Tapin	80 289	62 300	11 445	42 800
6. Hulu Sungai Selatan	4 141	3 711	3 673	4 414
7. Hulu Sungai Tengah	2 088	4 239	2 277	5 972
8. Hulu Sungai Utara	9	5	8	6
9. Tabalong	600	672	614	674
10. Tanah Bumbu	1 215	8	1 745	58
11. Balangan	2 245	4 465	2 972	4 703
<i>Kota/Municipality</i>				
1. Banjarmasin	-	-	-	-
2. Banjarbaru	29	10	47	51
<b>Kalimantan Selatan</b>	<b>1 384 664</b>	<b>1 237 688</b>	<b>1 636 215</b>	<b>1 168 501</b>

Lanjutan Tabel/Continued Table 5.2.5

Kabupaten/Kota Regency/Municipality	Laos/Lengkuas/ Galanga (m2/ m2)		Lempuyang/ Zingiber Aromaticum (m2/ m2)	
	2019	2020	2019	2020
(1)	(14)	(15)	(16)	(17)
<i>Kabupaten/Regency</i>				
1. Tanah Laut	35	48	-	-
2. Kotabaru	-	-	-	-
3. Banjar	211 010	411 277	-	-
4. Barito Kuala	12 747	10 692	6	20
5. Tapin	289	300	-	-
6. Hulu Sungai Selatan	7 403	3 835	16	145
7. Hulu Sungai Tengah	902	2 615	-	-
8. Hulu Sungai Utara	8	5	-	-
9. Tabalong	692	702	13	-
10. Tanah Bumbu	535	5	-	-
11. Balangan	14 639	14 729	-	-
<i>Kota/Municipality</i>				
1. Banjarmasin	-	-	-	-
2. Banjarbaru	29	14	-	15
<b>Kalimantan Selatan</b>	<b>248 289</b>	<b>444 222</b>	<b>35</b>	<b>180</b>

Lanjutan Tabel/Continued Table 5.2.5

Kabupaten/Kota Regency/Municipality	Lidah Buaya/ <i>Aloevera</i> (m2/ m2)		Mahkota Dewa/ <i>Phaleria</i> <i>Macrocarpa</i> (pohon/ tree)	
	2019	2020	2019	2020
(1)	(18)	(19)	(20)	(21)
<i>Kabupaten/Regency</i>				
1. Tanah Laut	-	-	-	2
2. Kotabaru	-	-	-	-
3. Banjar	-	21	-	29
4. Barito Kuala	-	-	62	5
5. Tapin	-	-	-	-
6. Hulu Sungai Selatan	-	-	416	378
7. Hulu Sungai Tengah	48	24	7	15
8. Hulu Sungai Utara	-	-	-	-
9. Tabalong	-	-	-	-
10. Tanah Bumbu	-	-	-	-
11. Balangan	3	-	-	-
<i>Kota/Municipality</i>				
1. Banjarmasin	-	-	-	-
2. Banjarbaru	-	-	-	13
<b>Kalimantan Selatan</b>	<b>51</b>	<b>45</b>	<b>485</b>	<b>442</b>

Lanjutan Tabel/Continued Table 5.2.5

Kabupaten/Kota Regency/Municipality	Mengkudu/Pace/ Indian Mulberry (pohon/ tree)		Sambiloto/ King of Bitter (m2/m2)	
	2019	2020	2019	2020
(1)	(22)	(23)	(24)	(25)
<i>Kabupaten/Regency</i>				
1. Tanah Laut	-	-	-	-
2. Kotabaru	-	-	-	-
3. Banjar	-	16	-	5
4. Barito Kuala	-	-	-	-
5. Tapin	-	-	-	-
6. Hulu Sungai Selatan	619	597	-	-
7. Hulu Sungai Tengah	44	53	-	-
8. Hulu Sungai Utara	-	-	-	-
9. Tabalong	-	-	-	-
10. Tanah Bumbu	-	-	-	-
11. Balangan	2	-	-	-
<i>Kota/Municipality</i>				
1. Banjarmasin	-	-	-	-
2. Banjarbaru	-	3	-	-
<b>Kalimantan Selatan</b>	<b>665</b>	<b>669</b>	<b>-</b>	<b>5</b>

Lanjutan Tabel/*Continued Table 5.2.5*

Kabupaten/Kota <i>Regency/Municipality</i>	Temuireng/ <i>Black Turmeric (m2/ m2)</i>		Temukunci/ <i>Chinese Keys (m2/ m2)</i>		Temulawak/ <i>Java Turmeric (m2/ m2)</i>	
	2019	2020	2019	2020	2019	2020
(1)	(26)	(27)	(28)	(29)	(30)	(31)
<i>Kabupaten/Regency</i>						
1. Tanah Laut	-	-	-	-	13	8
2. Kotabaru	-	-	-	-	-	-
3. Banjar	-	4	66 002	61 004	92 009	103 102
4. Barito Kuala	-	-	-	-	1 266	1 218
5. Tapin	-	-	-	-	-	-
6. Hulu Sungai Selatan	-	-	-	-	38	103
7. Hulu Sungai Tengah	-	2	-	-	95	165
8. Hulu Sungai Utara	-	-	-	-	-	-
9. Tabalong	-	-	-	-	536	516
10. Tanah Bumbu	-	-	-	-	-	-
11. Balangan	-	-	-	-	-	-
<i>Kota/Municipality</i>						
1. Banjarmasin	-	-	-	-	-	-
2. Banjarbaru	-	30	-	-	-	17
<b>Kalimantan Selatan</b>	<b>-</b>	<b>36</b>	<b>66 002</b>	<b>61 004</b>	<b>93 957</b>	<b>105 129</b>

Catatan/Note: Angka Sementara (ASEM)/*Preliminary figures*

Sumber/Source: BPS, Statistik Pertanian Hortikultura SPH/ *BPS-Statistics Indonesia, Agricultural Statistic for Horticulture SPH*



**Tabel**  
**Table** 5.2.6

**Produksi Tanaman Biofarmaka Menurut Kabupaten/Kota dan Jenis Tanaman di Provinsi Kalimantan Selatan, 2019 and 2020**  
**Production of Medicinal Plants by Regency/Municipality and Kind of Plant in Kalimantan Selatan Provinc, 2019 and 2020**

Kabupaten/Kota Regency/Municipality	Dlingo/Dringo/ Calamus (kg/ kg)		Jahe/ Ginger (kg/ kg)	
	2019	2020	2019	2020
(1)	(2)	(3)	(4)	(5)
<i>Kabupaten/Regency</i>				
1. Tanah Laut	-	-	936	963
2. Kotabaru	-	-	-	-
3. Banjar	-	-	2 574 000	1 299 889
4. Barito Kuala	-	-	2 305	1 998
5. Tapin	-	-	54 225	130 639
6. Hulu Sungai Selatan	-	-	8 462	13 586
7. Hulu Sungai Tengah	-	-	9 049	11 530
8. Hulu Sungai Utara	-	-	13	8
9. Tabalong	-	-	3 303	3 426
10. Tanah Bumbu	-	-	1 596	371
11. Balangan	-	-	12 561	147 569
<i>Kota/Municipality</i>				
1. Banjarmasin	-	-	-	-
2. Banjarbaru	-	-	144	502
<b>Kalimantan Selatan</b>	-	-	2 666 594	1 610 481

Lanjutan Tabel/*Continued Table 5.2.6*

Kabupaten/Kota <i>Regency/Municipality</i>	Kapulaga/ <i>Java Cardamom</i> (kg/ kg)		Keji Beling/ <i>Verbenaceae</i> (kg/ kg)	
	2019	2020	2019	2020
(1)	(6)	(7)	(8)	(9)
<i>Kabupaten/Regency</i>				
1. Tanah Laut	-	-	-	-
2. Kotabaru	-	-	-	-
3. Banjar	-	-	-	4
4. Barito Kuala	-	-	-	-
5. Tapin	-	-	-	-
6. Hulu Sungai Selatan	-	-	964	812
7. Hulu Sungai Tengah	-	-	-	-
8. Hulu Sungai Utara	-	-	-	-
9. Tabalong	-	-	-	-
10. Tanah Bumbu	-	-	-	-
11. Balangan	-	-	-	-
<i>Kota/Municipality</i>				
1. Banjarmasin	-	-	-	-
2. Banjarbaru	-	-	-	-
<b>Kalimantan Selatan</b>	-	-	964	816

Lanjutan Tabel/Continued Table 5.2.6

Kabupaten/Kota Regency/Municipality	Kencur/ East Indian Galangal (kg/ kg)		Kunyit/ Turmeric (kg/ kg)	
	2019	2020	2019	2020
(1)	(10)	(11)	(12)	(13)
<i>Kabupaten/Regency</i>				
1. Tanah Laut	1 306	349	1 326	548
2. Kotabaru	-	-	-	-
3. Banjar	2 260 412	1 688 858	2 090 717	1 355 415
4. Barito Kuala	1 030	851	1 359	1 112
5. Tapin	78 897	51 450	10 875	42 800
6. Hulu Sungai Selatan	9 667	6 305	2 082	8 128
7. Hulu Sungai Tengah	4 132	8 600	4 387	12 824
8. Hulu Sungai Utara	13	8	12	10
9. Tabalong	2 916	3 234	2 931	3 237
10. Tanah Bumbu	1 737	4	2 211	82
11. Balangan	1 424	13 386	1 585	12 485
<i>Kota/Municipality</i>				
1. Banjarmasin	-	-	-	-
2. Banjarbaru	13	45	226	334
<b>Kalimantan Selatan</b>	<b>2 361 547</b>	<b>1 773 090</b>	<b>2 117 711</b>	<b>1 436 975</b>

Lanjutan Tabel/*Continued Table 5.2.6*

Kabupaten/Kota <i>Regency/Municipality</i>	Laos/Lengkuas/ <i>Galanga</i> (kg/ kg)		Lempuyang/ <i>Zingiber Aromaticum</i> (kg/ kg)	
	2019	2020	2019	2020
(1)	(14)	(15)	(16)	(17)
<i>Kabupaten/Regency</i>				
1. Tanah Laut	290	373	-	-
2. Kotabaru	-	-	-	-
3. Banjar	423 642	542 158	-	-
4. Barito Kuala	23 515	15 828	6	21
5. Tapin	1 445	300	-	-
6. Hulu Sungai Selatan	3 131	13 172	65	469
7. Hulu Sungai Tengah	2 591	6 532	-	-
8. Hulu Sungai Utara	12	9	-	-
9. Tabalong	3 402	3 375	39	-
10. Tanah Bumbu	326	4	-	-
11. Balangan	10 361	43 026	-	-
<i>Kota/Municipality</i>				
1. Banjarmasin	-	-	-	-
2. Banjarbaru	156	45	-	12
<b>Kalimantan Selatan</b>	<b>468 871</b>	<b>624 822</b>	<b>110</b>	<b>502</b>

Lanjutan Tabel/*Continued Table 5.2.6*

Kabupaten/Kota <i>Regency/Municipality</i>	Lidah Buaya/ <i>Aloevera</i> (kg/ kg)		Mahkota Dewa/ <i>Phaleria</i> <i>Macrocarpa</i> (kg/ kg)	
	2019	2020	2019	2020
(1)	(18)	(19)	(20)	(21)
<i>Kabupaten/Regency</i>				
1. Tanah Laut	-	-	-	45
2. Kotabaru	-	-	-	-
3. Banjar	-	19	-	350
4. Barito Kuala	-	-	749	60
5. Tapin	-	-	-	-
6. Hulu Sungai Selatan	-	-	10 624	11 670
7. Hulu Sungai Tengah	225	96	132	690
8. Hulu Sungai Utara	-	-	-	-
9. Tabalong	-	-	-	-
10. Tanah Bumbu	-	-	-	-
11. Balangan	23	-	-	-
<i>Kota/Municipality</i>				
1. Banjarmasin	-	-	-	-
2. Banjarbaru	-	-	-	156
<b>Kalimantan Selatan</b>	<b>248</b>	<b>115</b>	<b>11 505</b>	<b>12 971</b>

Lanjutan Tabel/*Continued Table 5.2.6*

Kabupaten/Kota <i>Regency/Municipality</i>	Mengkudu/ <i>Pace/ Indian Mulberry</i> (kg/ kg)		Sambiloto/ <i>King of Bitter</i> (kg/ kg)	
	2019	2020	2019	2020
(1)	(22)	(23)	(24)	(25)
<i>Kabupaten/Regency</i>				
1. Tanah Laut	-	-	-	-
2. Kotabaru	-	-	-	-
3. Banjar	-	7	-	4
4. Barito Kuala	-	-	-	-
5. Tapin	-	-	-	-
6. Hulu Sungai Selatan	10 030	9 313	-	-
7. Hulu Sungai Tengah	300	176	-	-
8. Hulu Sungai Utara	-	-	-	-
9. Tabalong	-	-	-	-
10. Tanah Bumbu	-	-	-	-
11. Balangan	8	-	-	-
<i>Kota/Municipality</i>				
1. Banjarmasin	-	-	-	-
2. Banjarbaru	-	4	-	-
<b>Kalimantan Selatan</b>	<b>10 338</b>	<b>9 500</b>	<b>-</b>	<b>4</b>

Lanjutan Tabel/Continued Table 5.2.6

Kabupaten/Kota Regency/Municipality	Temuireng/ Black Turmeric (kg/ kg)		Temukunci/ Chinese Keys (kg/ kg)		Temulawak/ Java Turmeric (kg/ kg)	
	2019	2020	2019	2020	2019	2020
(1)	(26)	(27)	(28)	(29)	(30)	(31)
<i>Kabupaten/Regency</i>						
1. Tanah Laut	-	-	-	-	65	33
2. Kotabaru	-	-	-	-	-	-
3. Banjar	-	3	167 002	120 005	168 008	200 023
4. Barito Kuala	-	-	-	-	1 197	1 167
5. Tapin	-	-	-	-	-	-
6. Hulu Sungai Selatan	-	-	-	-	125	326
7. Hulu Sungai Tengah	-	4	-	-	183	480
8. Hulu Sungai Utara	-	-	-	-	-	-
9. Tabalong	-	-	-	-	2 544	2 484
10. Tanah Bumbu	-	-	-	-	-	-
11. Balangan	-	-	-	-	-	-
<i>Kota/Municipality</i>						
1. Banjarmasin	-	-	-	-	-	-
2. Banjarbaru	-	25	-	-	-	54
<b>Kalimantan Selatan</b>	<b>-</b>	<b>32</b>	<b>167 002</b>	<b>120 005</b>	<b>172 122</b>	<b>204 567</b>

Catatan/Note: Angka Sementara (ASEM)/Preliminary figures

Sumber/Source: BPS, Statistik Pertanian Hortikultura SPH/ BPS-Statistics Indonesia, Agricultural Statistic for Horticulture SPH

**Tabel**  
**Table** 5.2.7**Luas Panen Tanaman Biofarmaka Menurut Jenis Tanaman di Provinsi Kalimantan Selatan, 2019 dan 2020**  
**Harvested Area of Medicinal Plants by Kind of Plant in Kalimantan Selatan Province, 2019 and 2020**

Jenis Tanaman <i>Kind of Plants</i>	Satuan <i>Unit</i>	2019	2020
(1)	(2)	(3)	(4)
Dlingo/Dringo/ <i>Sweet Root/Calamus</i>	m2/ m2	-	-
Jahe/ <i>Ginger</i>	m2/ m2	2 187 255	1 250 631
Kapulaga/ <i>Java Cardamon</i>	m2/ m2	-	-
Keji Beling/ <i>Kecibeling/ Strobilanthes crispa</i>	m2/ m2	175	169
Kencur/ <i>East Indian Galangal</i>	m2/ m2	1 384 664	1 237 688
Kunyit/ <i>Turmeric</i>	m2/ m2	1 636 215	1 168 501
Laos/Lengkuas/ <i>Galanga</i>	m2/ m2	248 289	444 222
Lempuyang/ <i>Zingiber Aromaticum</i>	m2/ m2	35	180
Lidah Buaya/ <i>Oliviera</i>	m2/ m2	51	45
Mahkota Dewa/ <i>God's Crown</i>	pohon/ <i>tree</i>	485	442
Mengkudu/Pace/ <i>Indian Mulberry</i>	pohon/ <i>tree</i>	665	669
Sambiloto/ <i>King of Bitter</i>	m2/ m2	-	5
Temuireng/ <i>Black Turmeric</i>	m2/ m2	-	36
Temukunci/ <i>Chinese Keys</i>	m2/ m2	66 002	61 004
Temulawak/ <i>Java Turmeric</i>	m2/ m2	93 957	105 129

Catatan/Note: Angka Sementara (ASEM)/*Preliminary figures*Sumber/Source: BPS, Statistik Pertanian Hortikultura SPH/ *BPS-Statistics Indonesia, Agricultural Statistic for Horticulture SPH*



**Tabel 5.2.8** **Produksi Tanaman Biofarmaka Menurut Jenis Tanaman di Provinsi Kalimantan Selatan, 2019 dan 2020**  
**Production of Medicinal Plants by Kind of Plant in Kalimantan Selatan Province, 2019 and 2020**

Jenis Tanaman <i>Kind of Plants</i>	Satuan <i>Unit</i>	2019	2020
(1)	(3)	(4)	(5)
Dlingo/Dringo/ <i>Sweet Root/Calamus</i>	kg/ kg	-	-
Jahe/ <i>Ginger</i>	kg/ kg	2 666 594	1 610 481
Kapulaga/ <i>Java Cardamon</i>	kg/ kg	-	-
Keji Beling/ <i>Kecibeling/Strobilanthes crispata</i>	kg/ kg	964	816
Kencur/ <i>East Indian Galangal</i>	kg/ kg	2 361 547	1 773 090
Kunyit/ <i>Turmeric</i>	kg/ kg	2 117 711	1 436 975
Laos/Lengkuas/ <i>Galanga</i>	kg/ kg	468 871	624 822
Lempuyang/ <i>Zingiber Aromaticum</i>	kg/ kg	110	502
Lidah Buaya/ <i>Oliviera</i>	kg/ kg	248	115
Mahkota Dewa/ <i>God's Crown</i>	kg/ kg	11 505	12 971
Mengkudu/Pace/ <i>Indian Mulberry</i>	kg/ kg	10 338	9 500
Sambiloto/ <i>King of Bitter</i>	kg/ kg	-	4
Temuireng/ <i>Black Turmeric</i>	kg/ kg	-	32
Temukunci/ <i>Chinese Keys</i>	kg/ kg	167 002	120 005
Temulawak/ <i>Java Turmeric</i>	kg/ kg	172 122	204 567

Catatan/Note: Angka Sementara (ASEM)/Preliminary figures

Sumber/Source: BPS, Statistik Pertanian Hortikultura SPH/ BPS-Statistics Indonesia, Agricultural Statistic for Horticulture SPH

**Tabel**  
**Table** 5.2.9**Luas Panen Tanaman Hias Menurut Kabupaten/Kota dan Jenis Tanaman di Provinsi Kalimantan Selatan, 2019 and 2020****Harvested Area of Ornamental Plants by Regency/ Municipality and Kind of Plant in Kalimantan Selatan Province, 2019 and 2020**

Kabupaten/Kota Regency/Municipality	Anggrek/Orchid (m <sup>2</sup> /m <sup>2</sup> )		Anthurium Bunga/Flamingo Lily Flower (m <sup>2</sup> /m <sup>2</sup> )	
	2019	2020	2019	2020
(1)	(2)	(3)	(4)	(5)
<i>Kabupaten/Regency</i>				
1. Tanah Laut	-	-	-	-
2. Kotabaru	-	-	-	-
3. Banjar	-	-	-	-
4. Barito Kuala	-	-	-	-
5. Tapin	-	-	-	-
6. Hulu Sungai Selatan	59	50	-	-
7. Hulu Sungai Tengah	-	-	-	-
8. Hulu Sungai Utara	-	-	-	-
9. Tabalong	-	-	-	-
10. Tanah Bumbu	-	-	-	-
11. Balangan	-	-	-	-
<i>Kota/Municipality</i>				
1. Banjarmasin	180	220	-	-
2. Banjarbaru	180	-	-	-
<b>Kalimantan Selatan</b>	<b>419</b>	<b>270</b>	<b>-</b>	<b>-</b>

Lanjutan Tabel/Continued Table 5.2.9

Kabupaten/Kota Regency/Municipality	Anthurium Daun/ Anthurium (m2/ m2)		Anyelir/ Carnation (m2/ m2)	
	2019	2020	2019	2020
(1)	(6)	(7)	(8)	(9)
Kabupaten/Regency				
1. Tanah Laut	-	-	-	-
2. Kotabaru	-	-	-	-
3. Banjar	-	-	-	-
4. Barito Kuala	-	-	-	-
5. Tapin	-	-	-	-
6. Hulu Sungai Selatan	-	-	-	-
7. Hulu Sungai Tengah	-	-	-	-
8. Hulu Sungai Utara	-	-	-	-
9. Tabalong	-	-	-	-
10. Tanah Bumbu	-	-	-	-
11. Balangan	-	-	-	-
Kota/Municipality				
1. Banjarmasin	-	-	-	-
2. Banjarbaru	-	-	-	-
<b>Kalimantan Selatan</b>	-	-	-	-

Lanjutan Tabel/*Continued Table 5.2.9*

Kabupaten/Kota <i>Regency/Municipality</i>	Balaceng/ <i>Dieffenbacia</i> (m <sup>2</sup> / m <sup>2</sup> )		Dracaena/ <i>Dracaena</i> (m <sup>2</sup> / m <sup>2</sup> )	
	2019	2020	2019	2020
(1)	(10)	(11)	(12)	(13)
<i>Kabupaten/Regency</i>				
1. Tanah Laut	-	-	-	-
2. Kotabaru	-	-	-	-
3. Banjar	-	-	-	-
4. Barito Kuala	-	-	-	-
5. Tapin	-	-	-	-
6. Hulu Sungai Selatan	-	-	-	-
7. Hulu Sungai Tengah	-	-	-	-
8. Hulu Sungai Utara	-	-	-	-
9. Tabalong	-	-	-	-
10. Tanah Bumbu	-	-	-	-
11. Balangan	-	-	-	-
<i>Kota/Municipality</i>				
1. Banjarmasin	-	-	-	-
2. Banjarbaru	-	-	-	-
<b>Kalimantan Selatan</b>	-	-	-	-

Lanjutan Tabel/Continued Table 5.2.9

Kabupaten/Kota Regency/Municipality	Euphorbia/ Euphorbia (m2/ m2)		Gladiol/ Gladiol (m2/ m2)	
	2019	2020	2019	2020
(1)	(14)	(15)	(16)	(17)
Kabupaten/Regency				
1. Tanah Laut	-	-	-	-
2. Kotabaru	-	-	-	-
3. Banjar	-	-	-	-
4. Barito Kuala	-	-	-	-
5. Tapin	-	-	-	-
6. Hulu Sungai Selatan	-	-	-	-
7. Hulu Sungai Tengah	-	-	-	-
8. Hulu Sungai Utara	-	-	-	-
9. Tabalong	-	-	-	-
10. Tanah Bumbu	-	-	-	-
11. Balangan	-	-	-	-
Kota/Municipality				
1. Banjarmasin	-	-	-	-
2. Banjarbaru	-	-	-	-
<b>Kalimantan Selatan</b>	<b>-</b>	<b>-</b>	<b>-</b>	<b>-</b>

Lanjutan Tabel/*Continued Table 5.2.9*

Kabupaten/Kota <i>Regency/Municipality</i>	Hanjuang/ <i>Cordyline</i> (m <sup>2</sup> /m <sup>2</sup> )		Herbras/ <i>Gerbera</i> (m <sup>2</sup> /m <sup>2</sup> )	
	2019	2020	2019	2020
(1)	(18)	(19)	(20)	(21)
<i>Kabupaten/Regency</i>				
1. Tanah Laut	-	-	-	-
2. Kotabaru	-	-	-	-
3. Banjar	-	-	-	-
4. Barito Kuala	-	-	-	-
5. Tapin	-	-	-	-
6. Hulu Sungai Selatan	-	-	-	-
7. Hulu Sungai Tengah	-	-	-	-
8. Hulu Sungai Utara	-	-	-	-
9. Tabalong	-	-	-	-
10. Tanah Bumbu	-	-	-	-
11. Balangan	-	-	-	-
<i>Kota/Municipality</i>				
1. Banjarmasin	-	-	-	-
2. Banjarbaru	-	-	-	-
<b>Kalimantan Selatan</b>	-	-	-	-

Lanjutan Tabel/Continued Table 5.2.9

Kabupaten/Kota Regency/Municipality	Kamboja Jepang/ <i>Adenium</i> (m <sup>2</sup> / m <sup>2</sup> )		Keladi Hias/ <i>Caladium</i> (m <sup>2</sup> / m <sup>2</sup> )	
	2019	2020	2019	2020
(1)	(22)	(23)	(24)	(25)
Kabupaten/Regency				
1. Tanah Laut	-	-	-	-
2. Kotabaru	-	-	-	-
3. Banjar	-	-	-	-
4. Barito Kuala	-	-	-	-
5. Tapin	-	-	-	-
6. Hulu Sungai Selatan	8	1	-	-
7. Hulu Sungai Tengah	-	-	-	-
8. Hulu Sungai Utara	-	-	-	-
9. Tabalong	-	-	-	-
10. Tanah Bumbu	-	-	-	-
11. Balangan	-	-	-	-
Kota/Municipality				
1. Banjarmasin	-	-	-	-
2. Banjarbaru	-	-	-	-
<b>Kalimantan Selatan</b>	<b>8</b>	<b>1</b>	<b>-</b>	<b>-</b>

Lanjutan Tabel/*Continued Table* 5.2.9

Kabupaten/Kota <i>Regency/Municipality</i>	Krisan/ <i>Chrysantemum</i> (m <sup>2</sup> /m <sup>2</sup> )		Mawar/ <i>Rose</i> (m <sup>2</sup> /m <sup>2</sup> )	
	2019	2020	2019	2020
(1)	(26)	(27)	(28)	(29)
<i>Kabupaten/Regency</i>				
1. Tanah Laut	-	-	-	-
2. Kotabaru	-	-	-	-
3. Banjar	-	-	20 685	21 185
4. Barito Kuala	-	-	-	-
5. Tapin	-	-	-	-
6. Hulu Sungai Selatan	-	-	12	-
7. Hulu Sungai Tengah	-	-	200	200
8. Hulu Sungai Utara	-	-	-	-
9. Tabalong	-	-	-	-
10. Tanah Bumbu	-	-	-	-
11. Balangan	-	-	-	-
<i>Kota/Municipality</i>				
1. Banjarmasin	-	-	-	-
2. Banjarbaru	-	-	-	-
<b>Kalimantan Selatan</b>	-	-	<b>20 897</b>	<b>21 385</b>



Lanjutan Tabel/Continued Table 5.2.9

Kabupaten/Kota Regency/Municipality	Melati/ Jasmine (m <sup>2</sup> / m <sup>2</sup> )		Monstera/ Monstera (m <sup>2</sup> /m <sup>2</sup> )	
	2019	2020	2019	2020
(1)	(30)	(31)	(32)	(33)
<i>Kabupaten/Regency</i>				
1. Tanah Laut	-	-	-	-
2. Kotabaru	-	-	-	-
3. Banjar	184 890	202 690	-	-
4. Barito Kuala	-	-	-	-
5. Tapin	-	-	-	-
6. Hulu Sungai Selatan	-	-	-	-
7. Hulu Sungai Tengah	-	-	-	-
8. Hulu Sungai Utara	-	-	-	-
9. Tabalong	-	-	-	-
10. Tanah Bumbu	-	-	-	-
11. Balangan	-	-	-	-
<i>Kota/Municipality</i>				
1. Banjarmasin	-	2	-	-
2. Banjarbaru	-	-	-	-
<b>Kalimantan Selatan</b>	<b>184 890</b>	<b>202 692</b>	<b>-</b>	<b>-</b>

Lanjutan Tabel/Continued Table 5.2.9

Kabupaten/Kota Regency/Municipality	Pakis/ Leather Leaf Fern (m2/ m2)		Palem/ Palm (pohon/ tree)	
	2019	2020	2019	2020
(1)	(34)	(35)	(36)	(37)
Kabupaten/Regency				
1. Tanah Laut	-	-	-	-
2. Kotabaru	-	-	-	-
3. Banjar	-	-	-	-
4. Barito Kuala	-	-	-	-
5. Tapin	-	-	-	-
6. Hulu Sungai Selatan	-	-	-	-
7. Hulu Sungai Tengah	-	-	-	-
8. Hulu Sungai Utara	-	-	-	-
9. Tabalong	-	-	-	-
10. Tanah Bumbu	-	-	-	-
11. Balangan	-	-	-	-
Kota/Municipality				
1. Banjarmasin	-	-	-	-
2. Banjarbaru	-	-	-	-
<b>Kalimantan Selatan</b>	<b>-</b>	<b>-</b>	<b>-</b>	<b>-</b>

Lanjutan Tabel/Continued Table 5.2.9

Kabupaten/Kota Regency/Municipality	Pedang-Pedangan/ <i>Sansevieria</i> (m <sup>2</sup> /m <sup>2</sup> )		Philodendron/ <i>Philodendron</i> (m <sup>2</sup> /m <sup>2</sup> )	
	2019	2020	2019	2020
(1)	(38)	(39)	(40)	(41)
Kabupaten/Regency				
1. Tanah Laut	-	-	-	-
2. Kotabaru	-	-	-	-
3. Banjar	-	-	-	-
4. Barito Kuala	-	-	-	-
5. Tapin	-	-	-	-
6. Hulu Sungai Selatan	-	-	-	-
7. Hulu Sungai Tengah	-	-	-	-
8. Hulu Sungai Utara	-	-	-	-
9. Tabalong	-	-	-	-
10. Tanah Bumbu	-	-	-	-
11. Balangan	-	-	-	-
Kota/Municipality				
1. Banjarmasin	-	-	-	-
2. Banjarbaru	-	-	-	-
<b>Kalimantan Selatan</b>	-	-	-	-

Lanjutan Tabel/*Continued Table 5.2.9*

Kabupaten/Kota <i>Regency/Municipality</i>	Pisang-Pisangan/ <i>Heliconia</i> (m <sup>2</sup> /m <sup>2</sup> )		Sedap Malam/ <i>Tuberose</i> (m <sup>2</sup> /m <sup>2</sup> )	
	2019	2020	2019	2020
(1)	(42)	(43)	(44)	(45)
<i>Kabupaten/Regency</i>				
1. Tanah Laut	-	-	-	-
2. Kotabaru	-	-	-	-
3. Banjar	-	-	-	-
4. Barito Kuala	-	-	-	-
5. Tapin	-	-	-	-
6. Hulu Sungai Selatan	-	-	-	-
7. Hulu Sungai Tengah	-	-	-	-
8. Hulu Sungai Utara	-	-	-	-
9. Tabalong	-	-	-	-
10. Tanah Bumbu	-	-	-	-
11. Balangan	-	-	-	-
<i>Kota/Municipality</i>				
1. Banjarmasin	-	-	-	-
2. Banjarbaru	-	-	-	-
<b>Kalimantan Selatan</b>	-	-	-	-

Lanjutan Tabel/Continued Table 5.2.9

Kabupaten/Kota Regency/Municipality	Soka/ <i>Ixora</i> (m <sup>2</sup> / m <sup>2</sup> )		Sri Rejeki/ <i>Aglaonema</i> (m <sup>2</sup> / m <sup>2</sup> )	
	2019	2020	2019	2020
(1)	(46)	(47)	(48)	(49)
Kabupaten/Regency				
1. Tanah Laut	-	-	-	-
2. Kotabaru	-	-	-	-
3. Banjar	-	-	-	-
4. Barito Kuala	-	-	-	-
5. Tapin	-	-	-	-
6. Hulu Sungai Selatan	-	-	-	-
7. Hulu Sungai Tengah	-	-	-	-
8. Hulu Sungai Utara	-	-	-	-
9. Tabalong	-	-	-	-
10. Tanah Bumbu	-	-	-	-
11. Balangan	-	-	-	-
Kota/Municipality				
1. Banjarmasin	-	-	-	-
2. Banjarbaru	-	-	-	-
<b>Kalimantan Selatan</b>	<b>-</b>	<b>-</b>	<b>-</b>	<b>-</b>

Catatan/Note: Angka Sementara (ASEM)/Preliminary figures

Sumber/Source: BPS, Statistik Pertanian Hortikultura SPH/ BPS-Statistics Indonesia, Agricultural Statistic for Horticulture SPH

**Tabel**  
**Table** 5.2.10**Produksi Tanaman Hias Menurut Kabupaten/Kota dan Jenis Tanaman di Provinsi Kalimantan Selatan, 2019 and 2020**  
**Production of Ornamental Plants by Regency/Municipality and Kind of Plant in Kalimantan Selatan Province, 2019 and 2020**

Kabupaten/Kota Regency/Municipality	Anggrek/ Orchid (tangkai/ stalks)		Anthurium Bunga/ Flamingo Lily Flower (tangkai/ stalks)	
	2019	2020	2019	2020
(1)	(2)	(3)	(4)	(5)
<i>Kabupaten/Regency</i>				
1. Tanah Laut	-	-	-	-
2. Kotabaru	-	-	-	-
3. Banjar	-	-	-	-
4. Barito Kuala	-	-	-	-
5. Tapin	-	-	-	-
6. Hulu Sungai Selatan	571	455	-	-
7. Hulu Sungai Tengah	-	-	-	-
8. Hulu Sungai Utara	-	-	-	-
9. Tabalong	-	-	-	-
10. Tanah Bumbu	-	-	-	-
11. Balangan	-	-	-	-
<i>Kota/Municipality</i>				
1. Banjarmasin	620	840	-	-
2. Banjarbaru	180	-	-	-
<b>Kalimantan Selatan</b>	<b>1 371</b>	<b>1 295</b>	<b>-</b>	<b>-</b>

Lanjutan Tabel/Continued Table 5.2.10

Kabupaten/Kota Regency/Municipality	Anthurium Daun/Anthurium (pohon/tree)		Anyelir/ Carnation (tangkai/stalks)	
	2019	2020	2019	2020
(1)	(6)	(7)	(8)	(9)
<i>Kabupaten/Regency</i>				
1. Tanah Laut	-	-	-	-
2. Kotabaru	-	-	-	-
3. Banjar	-	-	-	-
4. Barito Kuala	-	-	-	-
5. Tapin	-	-	-	-
6. Hulu Sungai Selatan	-	-	-	-
7. Hulu Sungai Tengah	-	-	-	-
8. Hulu Sungai Utara	-	-	-	-
9. Tabalong	-	-	-	-
10. Tanah Bumbu	-	-	-	-
11. Balangan	-	-	-	-
<i>Kota/Municipality</i>				
1. Banjarmasin	-	-	-	-
2. Banjarbaru	-	-	-	-
<b>Kalimantan Selatan</b>	-	-	-	-

Lanjutan Tabel/Continued Table 5.2.10

Kabupaten/Kota Regency/Municipality	Balaceng/ <i>Dieffenbacia</i> (pohon/ tree)		Dracaena/ <i>Dracaena</i> (pohon/ tree)	
	2019	2020	2019	2020
(1)	(10)	(11)	(12)	(13)
<i>Kabupaten/Regency</i>				
1. Tanah Laut	-	-	-	-
2. Kotabaru	-	-	-	-
3. Banjar	-	-	-	-
4. Barito Kuala	-	-	-	-
5. Tapin	-	-	-	-
6. Hulu Sungai Selatan	-	-	-	-
7. Hulu Sungai Tengah	-	-	-	-
8. Hulu Sungai Utara	-	-	-	-
9. Tabalong	-	-	-	-
10. Tanah Bumbu	-	-	-	-
11. Balangan	-	-	-	-
<i>Kota/Municipality</i>				
1. Banjarmasin	-	-	-	-
2. Banjarbaru	-	-	-	-
<b>Kalimantan Selatan</b>	-	-	-	-



Lanjutan Tabel/Continued Table 5.2.10

Kabupaten/Kota Regency/Municipality	Euphorbia/ <i>Euphorbia</i> (pohon/tree)		Gladiol/ <i>Gladiol</i> (tangkai/ stalks)	
	2019	2020	2019	2020
(1)	(14)	(15)	(16)	(17)
<i>Kabupaten/Regency</i>				
1. Tanah Laut	-	-	-	-
2. Kotabaru	-	-	-	-
3. Banjar	-	-	-	-
4. Barito Kuala	-	-	-	-
5. Tapin	-	-	-	-
6. Hulu Sungai Selatan	-	-	-	-
7. Hulu Sungai Tengah	-	-	-	-
8. Hulu Sungai Utara	-	-	-	-
9. Tabalong	-	-	-	-
10. Tanah Bumbu	-	-	-	-
11. Balangan	-	-	-	-
<i>Kota/Municipality</i>				
1. Banjarmasin	-	-	-	-
2. Banjarbaru	-	-	-	-
<b>Kalimantan Selatan</b>	-	-	-	-

Lanjutan Tabel/Continued Table 5.2.10

Kabupaten/Kota Regency/Municipality	Hanjuang/ <i>Cordyline</i> (pohon/ tree)		Herbras/ <i>Gerbera</i> (tangkai/ stalks)	
	2019	2020	2019	2020
(1)	(18)	(19)	(20)	(21)
<i>Kabupaten/Regency</i>				
1. Tanah Laut	-	-	-	-
2. Kotabaru	-	-	-	-
3. Banjar	-	-	-	-
4. Barito Kuala	-	-	-	-
5. Tapin	-	-	-	-
6. Hulu Sungai Selatan	-	-	-	-
7. Hulu Sungai Tengah	-	-	-	-
8. Hulu Sungai Utara	-	-	-	-
9. Tabalong	-	-	-	-
10. Tanah Bumbu	-	-	-	-
11. Balangan	-	-	-	-
<i>Kota/Municipality</i>				
1. Banjarmasin	-	-	-	-
2. Banjarbaru	-	-	-	-
<b>Kalimantan Selatan</b>	-	-	-	-

Lanjutan Tabel/Continued Table 5.2.10

Kabupaten/Kota Regency/Municipality	Kamboja Jepang/ <i>Adenium</i> (pohon/ tree)		Keladi Hias/ <i>Caladium</i> (pohon/ tree)	
	2019	2020	2019	2020
(1)	(22)	(23)	(24)	(25)
Kabupaten/Regency				
1. Tanah Laut	-	-	-	-
2. Kotabaru	-	-	-	-
3. Banjar	-	-	-	-
4. Barito Kuala	-	-	-	-
5. Tapin	-	-	-	-
6. Hulu Sungai Selatan	30	10	-	-
7. Hulu Sungai Tengah	-	-	-	-
8. Hulu Sungai Utara	-	-	-	-
9. Tabalong	-	-	-	-
10. Tanah Bumbu	-	-	-	-
11. Balangan	-	-	-	-
Kota/Municipality				
1. Banjarmasin	-	-	-	-
2. Banjarbaru	-	-	-	-
<b>Kalimantan Selatan</b>	<b>30</b>	<b>10</b>	<b>-</b>	<b>-</b>

Lanjutan Tabel/*Continued Table* 5.2.10

Kabupaten/Kota <i>Regency/Municipality</i>	Krisan/ <i>Chrysantemum</i> (tangkai/ <i>stalks</i> )		Mawar/ <i>Rose</i> (tangkai/ <i>stalks</i> )	
	2019	2020	2019	2020
(1)	(26)	(27)	(28)	(29)
Kabupaten/ <i>Regency</i>				
1. Tanah Laut	-	-	-	-
2. Kotabaru	-	-	-	-
3. Banjar	-	-	292 280	294 000
4. Barito Kuala	-	-	-	-
5. Tapin	-	-	-	-
6. Hulu Sungai Selatan	-	-	254	-
7. Hulu Sungai Tengah	-	-	4 950	3 130
8. Hulu Sungai Utara	-	-	-	-
9. Tabalong	-	-	-	-
10. Tanah Bumbu	-	-	-	-
11. Balangan	-	-	-	-
Kota/ <i>Municipality</i>				
1. Banjarmasin	-	-	-	-
2. Banjarbaru	-	-	-	-
<b>Kalimantan Selatan</b>	-	-	<b>297 484</b>	<b>297 130</b>

Lanjutan Tabel/Continued Table 5.2.10

Kabupaten/Kota Regency/Municipality	Melati/ Jasmine (kg/ kg)		Monstera/ Monstera (pohon/ tree)	
	2019	2020	2019	2020
(1)	(30)	(31)	(32)	(33)
<i>Kabupaten/Regency</i>				
1. Tanah Laut	-	-	-	-
2. Kotabaru	-	-	-	-
3. Banjar	756 160	1 165 760	-	-
4. Barito Kuala	-	-	-	-
5. Tapin	-	-	-	-
6. Hulu Sungai Selatan	-	-	-	-
7. Hulu Sungai Tengah	-	-	-	-
8. Hulu Sungai Utara	-	-	-	-
9. Tabalong	-	-	-	-
10. Tanah Bumbu	-	-	-	-
11. Balangan	-	-	-	-
<i>Kota/Municipality</i>				
1. Banjarmasin	-	1	-	-
2. Banjarbaru	-	-	-	-
<b>Kalimantan Selatan</b>	<b>756 160</b>	<b>1 165 761</b>	<b>-</b>	<b>-</b>

Lanjutan Tabel/*Continued Table* 5.2.10

Kabupaten/Kota <i>Regency/Municipality</i>	Pakis/ <i>Leather Leaf Fern</i> (pohon/ <i>tree</i> )		Palem/ <i>Palm</i> (pohon/ <i>tree</i> )	
	2019	2020	2019	2020
(1)	(34)	(35)	(36)	(37)
<i>Kabupaten/Regency</i>				
1. Tanah Laut	-	-	-	-
2. Kotabaru	-	-	-	-
3. Banjar	-	-	-	-
4. Barito Kuala	-	-	-	-
5. Tapin	-	-	-	-
6. Hulu Sungai Selatan	-	-	-	-
7. Hulu Sungai Tengah	-	-	-	-
8. Hulu Sungai Utara	-	-	-	-
9. Tabalong	-	-	-	-
10. Tanah Bumbu	-	-	-	-
11. Balangan	-	-	-	-
<i>Kota/Municipality</i>				
1. Banjarmasin	-	-	-	-
2. Banjarbaru	-	-	-	-
<b>Kalimantan Selatan</b>	-	-	-	-

Lanjutan Tabel/Continued Table 5.2.10

Kabupaten/Kota Regency/Municipality	Pedang-Pedangan/ <i>Sansevieria</i> (rumpun/ clumps)		Philodendron/ <i>Philodendron</i> (pohon/ tree)	
	2019	2020	2019	2020
(1)	(38)	(39)	(40)	(41)
<i>Kabupaten/Regency</i>				
1. Tanah Laut	-	-	-	-
2. Kotabaru	-	-	-	-
3. Banjar	-	-	-	-
4. Barito Kuala	-	-	-	-
5. Tapin	-	-	-	-
6. Hulu Sungai Selatan	-	-	-	-
7. Hulu Sungai Tengah	-	-	-	-
8. Hulu Sungai Utara	-	-	-	-
9. Tabalong	-	-	-	-
10. Tanah Bumbu	-	-	-	-
11. Balangan	-	-	-	-
<i>Kota/Municipality</i>				
1. Banjarmasin	-	-	-	-
2. Banjarbaru	-	-	-	-
<b>Kalimantan Selatan</b>	-	-	-	-

Lanjutan Tabel/*Continued Table 5.2.10*

Kabupaten/Kota <i>Regency/Municipality</i>	Pisang-Pisangan/ <i>Heliconia</i> (tangkai/ <i>stalks</i> )		Sedap Malam/ <i>Tuberose</i> (tangkai/ <i>stalks</i> )	
	2019	2020	2019	2020
(1)	(42)	(43)	(44)	(45)
<i>Kabupaten/Regency</i>				
1. Tanah Laut	-	-	-	-
2. Kotabaru	-	-	-	-
3. Banjar	-	-	-	-
4. Barito Kuala	-	-	-	-
5. Tapin	-	-	-	-
6. Hulu Sungai Selatan	-	-	-	-
7. Hulu Sungai Tengah	-	-	-	-
8. Hulu Sungai Utara	-	-	-	-
9. Tabalong	-	-	-	-
10. Tanah Bumbu	-	-	-	-
11. Balangan	-	-	-	-
<i>Kota/Municipality</i>				
1. Banjarmasin	-	-	-	-
2. Banjarbaru	-	-	-	-
<b>Kalimantan Selatan</b>	-	-	-	-



Lanjutan Tabel/Continued Table 5.2.10

Kabupaten/Kota Regency/Municipality	Soka/ <i>Ixora</i> (pohon/ tree)		Sri Rejeki/ <i>Aglaonema</i> (pohon/ tree)	
	2019	2020	2019	2020
(1)	(46)	(47)	(48)	(49)
<i>Kabupaten/Regency</i>				
1. Tanah Laut	-	-	-	-
2. Kotabaru	-	-	-	-
3. Banjar	-	-	-	-
4. Barito Kuala	-	-	-	-
5. Tapin	-	-	-	-
6. Hulu Sungai Selatan	-	-	-	-
7. Hulu Sungai Tengah	-	-	-	-
8. Hulu Sungai Utara	-	-	-	-
9. Tabalong	-	-	-	-
10. Tanah Bumbu	-	-	-	-
11. Balangan	-	-	-	-
<i>Kota/Municipality</i>				
1. Banjarmasin	-	-	-	-
2. Banjarbaru	-	-	-	-
<b>Kalimantan Selatan</b>	<b>-</b>	<b>-</b>	<b>-</b>	<b>-</b>

Catatan/Note: Angka Sementara (ASEM)/Preliminary figures

Sumber/Source: BPS, Statistik Pertanian Hortikultura SPH/ BPS-Statistics Indonesia, Agricultural Statistic for Horticulture SPH

**Tabel**  
**Table** 5.2.11**Luas Panen Tanaman Hias Menurut Jenis Tanaman di  
Provinsi Kalimantan Selatan, 2019 and 2020**  
**Harvested Area of Ornamental Plants by Kind of Plant in  
Kalimantan Selatan Province, 2019 and 2020**

Jenis Tanaman Kind of Plants	Satuan Unit	2019	2020
(1)	(2)	(3)	(4)
Anggrek/ <i>Orchid</i>	m <sup>2</sup> / m <sup>2</sup>	419	270
Anthurium Bunga/ <i>Flamingo Lily Flower</i>	m <sup>2</sup> / m <sup>2</sup>	-	-
Anthurium Daun/ <i>Anthurium</i>	m <sup>2</sup> / m <sup>2</sup>	-	-
Anyelir/ <i>Carnation</i>	m <sup>2</sup> / m <sup>2</sup>	-	-
Balaceng/ <i>Dieffenbacia</i>	m <sup>2</sup> / m <sup>2</sup>	-	-
Dracaena/ <i>Dracaena</i>	m <sup>2</sup> / m <sup>2</sup>	-	-
Euphorbia/ <i>Euphorbia</i>	m <sup>2</sup> / m <sup>2</sup>	-	-
Gladiol/ <i>Gladiol</i>	m <sup>2</sup> / m <sup>2</sup>	-	-
Hanjuang/ <i>Cordyline</i>	m <sup>2</sup> / m <sup>2</sup>	-	-
Herbras/ <i>Gerbera</i>	m <sup>2</sup> / m <sup>2</sup>	-	-
Kamboja Jepang/ <i>Adenium</i>	m <sup>2</sup> / m <sup>2</sup>	8	1
Keladi Hias/ <i>Caladium</i>	m <sup>2</sup> / m <sup>2</sup>	-	-
Krisan/ <i>Chrysantemum</i>	m <sup>2</sup> / m <sup>2</sup>	-	-
Mawar/ <i>Rose</i>	m <sup>2</sup> / m <sup>2</sup>	20 897	21 385
Melati/ <i>Jasmine</i>	m <sup>2</sup> / m <sup>2</sup>	184 890	202 692
Monstera/ <i>Monstera</i>	m <sup>2</sup> / m <sup>2</sup>	-	-
Pakis/ <i>Leather Leaf Fern</i>	m <sup>2</sup> / m <sup>2</sup>	-	-
Palem/ <i>Palm</i>	pohon/ <i>tree</i>	-	-

Lanjutan Tabel/Continued Table 5.2.11

Jenis Tanaman Kind of Plants	Satuan Unit	2019	2020
(1)	(2)	(3)	(4)
Pedang-Pedangan/ <i>Sansevieria</i>	m2/ m2	-	-
Philodendron/ <i>Philodendron</i>	m2/ m2	-	-
Pisang-Pisangan/ <i>Heliconia</i>	m2/ m2	-	-
Sedap Malam/ <i>Tuberose</i>	m2/ m2	-	-
Soka/ <i>Ixora</i>	m2/ m2	-	-
Sri Rejeki/ <i>Aglaonema</i>	m2/ m2	-	-

Catatan/Note: Angka Sementara (ASEM)/Preliminary figures

Sumber/Source: BPS, Statistik Pertanian Hortikultura SPH/ BPS-Statistics Indonesia, Agricultural Statistic for Horticulture SPH

**Tabel**  
**Table** 5.2.12**Produksi Tanaman Hias Menurut Jenis Tanaman di  
Provinsi Kalimantan Selatan, 2019 dan 2020**  
**Production of Ornamental Plants by Kind of Plant in  
Kalimantan Selatan Province, 2019 and 2020**

Jenis Tanaman <i>Kind of Plants</i>	Satuan <i>Unit</i>	2019 <sup>2</sup>	2020 <sup>1</sup>
(1)	(2)	(3)	(4)
Anggrek/ <i>Orchid</i>	tangkai/ <i>stalks</i>	1 371	1 295
Anthurium Bunga/ <i>Flamingo Lily Flower</i>	tangkai/ <i>stalks</i>	-	-
Anthurium Daun/ <i>Anthurium</i>	pohon/ <i>tree</i>	-	-
Anyelir/ <i>Carnation</i>	tangkai/ <i>stalks</i>	-	-
Balaceng/ <i>Dieffenbacia</i>	pohon/ <i>tree</i>	-	-
Dracaena/ <i>Dracaena</i>	pohon/ <i>tree</i>	-	-
Euphorbia/ <i>Euphorbia</i>	pohon/ <i>tree</i>	-	-
Gladiol/ <i>Gladiol</i>	tangkai/ <i>stalks</i>	-	-
Hanjuang/ <i>Cordyline</i>	pohon/ <i>tree</i>	-	-
Herbras/ <i>Gerbera</i>	tangkai/ <i>stalks</i>	-	-
Kamboja Jepang/ <i>Adenium</i>	pohon/ <i>tree</i>	30	10
Keladi Hias/ <i>Caladium</i>	pohon/ <i>tree</i>	-	-
Krisan/ <i>Chrysantemum</i>	tangkai/ <i>stalks</i>	-	-
Mawar/ <i>Rose</i>	tangkai/ <i>stalks</i>	297 484	297 130
Melati/ <i>Jasmine</i>	kg/ <i>kg</i>	756 160	1 165 761
Monstera/ <i>Monstera</i>	pohon/ <i>tree</i>	-	-
Pakis/ <i>Leather Leaf Fern</i>	pohon/ <i>tree</i>	-	-
Palem/ <i>Palm</i>	pohon/ <i>tree</i>	-	-
Pedang-Pedangan/ <i>Sansevieria</i>	rumpun/ <i>clumps</i>	-	-
Philodendron/ <i>Philodendron</i>	pohon/ <i>tree</i>	-	-

Lanjutan Tabel/*Continued Table* 5.2.12

Jenis Tanaman <i>Kind of Plants</i>	Satuan <i>Unit</i>	2019 <sup>2</sup>	2020 <sup>1</sup>
(1)	(2)	(3)	(4)
Pisang-Pisangan/ <i>Heliconia</i>	tangkai/ <i>stalks</i>	-	-
Sedap Malam/ <i>Tuberose</i>	tangkai/ <i>stalks</i>	-	-
Soka/ <i>Ixora</i>	pohon/ <i>tree</i>	-	-
Sri Rejeki/ <i>Aglaonema</i>	pohon/ <i>tree</i>	-	-

Catatan/*Note*: Angka Sementara (ASEM)/*Preliminary figures*

Sumber/*Source*: BPS, Statistik Pertanian Hortikultura SPH/ *BPS-Statistics Indonesia, Agricultural Statistic for Horticulture SPH*

**Tabel**  
**Table** 5.2.13

**Produksi Buah-buahan Menurut Kabupaten/Kota dan Jenis Tanaman di Provinsi Kalimantan Selatan, 2019 and 2020**

*Production of Fruits by Regency/Municipality and Kind of Plant in Kalimantan Selatan Province, 2019 and 2020*

Kabupaten/Kota Regency/Municipality	Alpukat/ Avocado (kw/ qui)		Anggur/ Grape (kw/ qui)	
	2019	2020	2019	2020
(1)	(2)	(3)	(4)	(5)
<i>Kabupaten/Regency</i>				
1. Tanah Laut	141	34	-	-
2. Kotabaru	-	-	-	-
3. Banjar	14	16	-	-
4. Barito Kuala	51	25	-	6
5. Tapin	6	37	-	-
6. Hulu Sungai Selatan	162	138	-	-
7. Hulu Sungai Tengah	-	-	-	-
8. Hulu Sungai Utara	-	-	-	-
9. Tabalong	-	-	-	-
10. Tanah Bumbu	13	11	-	-
11. Balangan	20	684	-	-
<i>Kota/Municipality</i>				
1. Banjarmasin	-	-	-	-
2. Banjarbaru	11	13	-	-
<b>Kalimantan Selatan</b>	<b>418</b>	<b>958</b>	<b>-</b>	<b>6</b>

Lanjutan Tabel/Continued Table 5.2.13

Kabupaten/Kota Regency/Municipality	Apel/ Apple (kw/qui)		Belimbing/ Star Fruit (kw/qui)	
	2019	2020	2019	2020
(1)	(6)	(7)	(8)	(9)
Kabupaten/Regency				
1. Tanah Laut	-	-	347	185
2. Kotabaru	-	-	3 603	3 090
3. Banjar	-	-	428	476
4. Barito Kuala	-	-	1 235	573
5. Tapin	-	-	2 106	2 063
6. Hulu Sungai Selatan	-	-	2 466	1 128
7. Hulu Sungai Tengah	-	-	632	646
8. Hulu Sungai Utara	-	-	354	352
9. Tabalong	-	-	328	361
10. Tanah Bumbu	-	-	294	326
11. Balangan	-	-	452	1 435
Kota/Municipality				
1. Banjarmasin	-	-	-	-
2. Banjarbaru	-	-	118	138
<b>Kalimantan Selatan</b>	<b>-</b>	<b>-</b>	<b>12 363</b>	<b>10 773</b>

Lanjutan Tabel/Continued Table 5.2.13

Kabupaten/Kota <i>Regency/Municipality</i>	Duku/Langsar/Kokosan/Duku (kw/qui)		Durian/Durian (kw/qui)	
	2019	2020	2019	2020
(1)	(10)	(11)	(12)	(13)
<i>Kabupaten/Regency</i>				
1. Tanah Laut	1 369	1 035	20 175	9 596
2. Kotabaru	4 941	40 872	8 915	46 601
3. Banjar	61 561	56 308	197 904	17 331
4. Barito Kuala	-	-	859	178
5. Tapin	1 715	588	15 056	6 528
6. Hulu Sungai Selatan	7 485	5 905	2 888	3 842
7. Hulu Sungai Tengah	5 423	5 529	10 761	11 186
8. Hulu Sungai Utara	37	50	73	92
9. Tabalong	2 884	2 003	2 934	2 062
10. Tanah Bumbu	86	58	680	1 320
11. Balangan	5 341	18 436	10 940	24 620
<i>Kota/Municipality</i>				
1. Banjarmasin	-	-	-	-
2. Banjarbaru	284	65	3 030	9
<b>Kalimantan Selatan</b>	<b>91 126</b>	<b>130 850</b>	<b>274 215</b>	<b>123 364</b>



Lanjutan Tabel/Continued Table 5.2.13

Kabupaten/Kota Regency/Municipality	Jambu Air/Water Apple (kw/ qui)		Jambu Biji/ Guava (kw/ qui)	
	2019	2020	2019	2020
(1)	(14)	(15)	(16)	(17)
<i>Kabupaten/Regency</i>				
1. Tanah Laut	285	335	1 215	1 358
2. Kotabaru	3 553	1 700	1 869	1 592
3. Banjar	164	166	6 456	1 020
4. Barito Kuala	563	203	1 469	491
5. Tapin	629	418	1 283	2 616
6. Hulu Sungai Selatan	295	3 689	2 165	2 750
7. Hulu Sungai Tengah	1 558	1 993	996	1 022
8. Hulu Sungai Utara	165	172	475	523
9. Tabalong	457	515	697	753
10. Tanah Bumbu	190	231	441	456
11. Balangan	134	2 313	2 174	8 557
<i>Kota/Municipality</i>				
1. Banjarmasin	-	-	-	-
2. Banjarbaru	44	68	418	132
<b>Kalimantan Selatan</b>	<b>8 037</b>	<b>11 804</b>	<b>19 658</b>	<b>21 270</b>

Lanjutan Tabel/*Continued Table 5.2.13*

Kabupaten/Kota <i>Regency/Municipality</i>	Jengkol/ Jengkol (kw/ qui)		Jeruk Besar/ Pomelo (kw/ qui)	
	2019	2020	2019	2020
(1)	(18)	(19)	(20)	(21)
<i>Kabupaten/Regency</i>				
1. Tanah Laut	102	44	168	163
2. Kotabaru	3	51	1 963	3 425
3. Banjar	1 148	1 610	872	852
4. Barito Kuala	10	-	115	153
5. Tapin	1 082	525	229	26
6. Hulu Sungai Selatan	761	5 950	1 189	487
7. Hulu Sungai Tengah	1 039	845	180	189
8. Hulu Sungai Utara	-	-	-	-
9. Tabalong	-	-	488	543
10. Tanah Bumbu	99	103	247	415
11. Balangan	1 128	5 272	139	784
<i>Kota/Municipality</i>				
1. Banjarmasin	-	-	-	-
2. Banjarbaru	-	-	18	3
<b>Kalimantan Selatan</b>	<b>5 372</b>	<b>14 399</b>	<b>5 608</b>	<b>7 040</b>

Lanjutan Tabel/Continued Table 5.2.13

Kabupaten/Kota Regency/Municipality	Jeruk Siam/Kepek/ Orange/ Tangerine (kw/ qui)		Mangga/ Mango (kw/ qui)	
	2019	2020	2019	2020
(1)	(22)	(23)	(24)	(25)
<i>Kabupaten/Regency</i>				
1. Tanah Laut	8 073	8 885	11 945	7 662
2. Kotabaru	2 699	1 120	10 655	8 491
3. Banjar	119 426	228 374	4 377	3 246
4. Barito Kuala	949 620	1 009 530	40 073	41 248
5. Tapin	196 323	332 590	16 823	26 947
6. Hulu Sungai Selatan	12 026	6 535	3 872	6 556
7. Hulu Sungai Tengah	110 416	113 978	3 997	4 018
8. Hulu Sungai Utara	794	1 018	4 140	3 334
9. Tabalong	723	738	1 044	471
10. Tanah Bumbu	662	739	1 876	1 865
11. Balangan	7 545	58 171	3 150	4 861
<i>Kota/Municipality</i>				
1. Banjarmasin	1 960	6 682	-	-
2. Banjarbaru	2 049	2 389	2 127	762
<b>Kalimantan Selatan</b>	<b>1 412 316</b>	<b>1 770 748</b>	<b>104 079</b>	<b>109 460</b>

Lanjutan Tabel/*Continued Table* 5.2.13

Kabupaten/Kota <i>Regency/Municipality</i>	Manggis/ <i>Mangosteen</i> (kw/ <i>qui</i> )		Markisa/Konyal/ <i>Passion fruit</i> (kw/ <i>qui</i> )	
	2019	2020	2019	2020
(1)	(26)	(27)	(28)	(29)
<i>Kabupaten/Regency</i>				
1. Tanah Laut	84	120	-	-
2. Kotabaru	1 477	1 420	-	-
3. Banjar	107	58	-	-
4. Barito Kuala	49	7	-	-
5. Tapin	564	275	-	-
6. Hulu Sungai Selatan	9 713	28 649	-	-
7. Hulu Sungai Tengah	2 396	2 453	-	-
8. Hulu Sungai Utara	-	2	-	-
9. Tabalong	626	661	-	-
10. Tanah Bumbu	5	5	-	-
11. Balangan	744	1 210	-	-
<i>Kota/Municipality</i>				
1. Banjarmasin	-	-	-	-
2. Banjarbaru	-	-	-	-
<b>Kalimantan Selatan</b>	<b>15 765</b>	<b>34 860</b>	<b>-</b>	<b>-</b>

Lanjutan Tabel/Continued Table 5.2.13

Kabupaten/Kota Regency/Municipality	Melinjo/ Gnetum/Melinjo (kw/ qui)		Nangka/Cempedak/ Jackfruit (kw/ qui)	
	2019	2020	2019	2020
(1)	(30)	(31)	(32)	(33)
<i>Kabupaten/Regency</i>				
1. Tanah Laut	879	497	119 550	103 958
2. Kotabaru	-	1	8 332	7 723
3. Banjar	36	27	28 375	11 596
4. Barito Kuala	46	9	10 192	5 097
5. Tapin	110	188	5 013	6 559
6. Hulu Sungai Selatan	47	802	7 771	12 751
7. Hulu Sungai Tengah	-	-	8 249	8 226
8. Hulu Sungai Utara	-	-	2 099	1 940
9. Tabalong	230	256	10 043	9 776
10. Tanah Bumbu	314	248	1 885	1 945
11. Balangan	6	113	16 121	141 033
<i>Kota/Municipality</i>				
1. Banjarmasin	-	-	-	-
2. Banjarbaru	39	59	2 046	588
<b>Kalimantan Selatan</b>	<b>1 707</b>	<b>2 199</b>	<b>219 676</b>	<b>311 191</b>

Lanjutan Tabel/*Continued Table* 5.2.13

Kabupaten/Kota <i>Regency/Municipality</i>	Nenas/ <i>Pineapple</i> (kw/ <i>qui</i> )		Pepaya/ <i>Papaya</i> (kw/ <i>qui</i> )	
	2019	2020	2019	2020
(1)	(34)	(35)	(36)	(37)
<i>Kabupaten/Regency</i>				
1. Tanah Laut	541	592	12 020	11 842
2. Kotabaru	554	293	9 758	5 688
3. Banjar	311	239	8 946	6 877
4. Barito Kuala	119 732	125 463	621	426
5. Tapin	480	371	2 329	2 876
6. Hulu Sungai Selatan	639	1 359	1 603	7 466
7. Hulu Sungai Tengah	363	370	2 296	2 366
8. Hulu Sungai Utara	7	6	406	407
9. Tabalong	521	517	785	851
10. Tanah Bumbu	184	138	617	721
11. Balangan	167	291	1 098	7 713
<i>Kota/Municipality</i>				
1. Banjarmasin	-	-	-	-
2. Banjarbaru	79	249	7 092	4 326
<b>Kalimantan Selatan</b>	<b>123 578</b>	<b>129 888</b>	<b>47 571</b>	<b>51 560</b>

Lanjutan Tabel/Continued Table 5.2.13

Kabupaten/Kota Regency/Municipality	Petai/ Twisted Cluster Bean (kw/ qui)		Pisang/ Banana (kw/ qui)	
	2019	2020	2019	2020
(1)	(38)	(39)	(40)	(41)
<i>Kabupaten/Regency</i>				
1. Tanah Laut	2 745	9 489	25 680	23 076
2. Kotabaru	5 027	2 797	10 342	9 686
3. Banjar	1 411	1 456	66 237	166 005
4. Barito Kuala	460	538	17 233	9 237
5. Tapin	4 391	6 524	78 807	74 124
6. Hulu Sungai Selatan	552	788	23 269	40 082
7. Hulu Sungai Tengah	1 683	1 804	157 782	158 607
8. Hulu Sungai Utara	2	-	6 887	7 660
9. Tabalong	386	406	37 873	37 860
10. Tanah Bumbu	342	323	8 632	6 476
11. Balangan	188	1 686	194 634	271 127
<i>Kota/Municipality</i>				
1. Banjarmasin	-	-	249	671
2. Banjarbaru	173	62	505	445
<b>Kalimantan Selatan</b>	<b>17 360</b>	<b>25 874</b>	<b>628 130</b>	<b>805 056</b>

Lanjutan Tabel/*Continued Table* 5.2.13

Kabupaten/Kota <i>Regency/Municipality</i>	Rambutan/ <i>Rambutan</i> (kw/ <i>qui</i> )		Salak/ <i>Snakefruit</i> (kw/ <i>qui</i> )	
	2019	2020	2019	2020
(1)	(42)	(43)	(44)	(45)
<i>Kabupaten/Regency</i>				
1. Tanah Laut	13 446	20 510	56	136
2. Kotabaru	5 613	4 622	177	210
3. Banjar	38 266	8 229	263	493
4. Barito Kuala	41 139	6 855	51	73
5. Tapin	22 345	13 776	383	76
6. Hulu Sungai Selatan	10 055	6 749	1 434	2 425
7. Hulu Sungai Tengah	63 062	65 055	1 216	1 231
8. Hulu Sungai Utara	1 931	1 473	84	89
9. Tabalong	9 200	8 063	214	281
10. Tanah Bumbu	972	820	32	63
11. Balangan	22 928	36 133	1 054	7 023
<i>Kota/Municipality</i>				
1. Banjarmasin	2 799	210	-	-
2. Banjarbaru	345	159	-	4
<b>Kalimantan Selatan</b>	<b>232 101</b>	<b>172 654</b>	<b>4 964</b>	<b>12 104</b>



Lanjutan Tabel/Continued Table 5.2.13

Kabupaten/Kota Regency/Municipality	Sawo/ Sapodilla/Sawo (kw/ qui)		Sirsak/ Soursop (kw/ qui)		Sukun/ Breadfruit (kw/ qui)	
	2019	2020	2019	2020	2019	2020
(1)	(46)	(47)	(48)	(49)	(50)	(51)
<i>Kabupaten/Regency</i>						
1. Tanah Laut	2 337	2 109	1 304	1 142	3 697	4 016
2. Kotabaru	3 727	3 765	4 796	2 855	3 953	2 445
3. Banjar	2 800	1 281	1 497	1 821	319	339
4. Barito Kuala	704	702	765	417	287	173
5. Tapin	1 424	1 150	369	464	1 205	3 076
6. Hulu Sungai Selatan	1 904	2 531	934	1 580	564	1 169
7. Hulu Sungai Tengah	2 019	2 127	507	521	1 179	1 180
8. Hulu Sungai Utara	873	835	237	272	25	28
9. Tabalong	367	388	602	685	428	451
10. Tanah Bumbu	715	522	217	193	180	222
11. Balangan	2 392	14 342	847	4 707	328	2 280
<i>Kota/Municipality</i>						
1. Banjarmasin	-	-	-	-	-	-
2. Banjarbaru	161	173	133	359	155	138
<b>Kalimantan Selatan</b>	<b>19 423</b>	<b>29 925</b>	<b>12 208</b>	<b>15 015</b>	<b>12 320</b>	<b>15 517</b>

Catatan/Notes: Angka Sementara (ASEM)/Preliminary figures

Sumber/Source: BPS, Statistik Pertanian Hortikultura SPH/ BPS-Statistics Indonesia, Agricultural Statistic for Horticulture SPH

**Tabel**  
**Table** 5.2.14**Produksi Buah–Buahan dan Sayuran Tahunan Menurut  
Jenis Tanaman di Provinsi Kalimantan Selatan, 2019 dan  
2020**  
*Production of Annual Fruits and Vegetables by Kind of Plant  
in Kalimantan Selatan Province, 2019 and 2020*

Jenis Tanaman <i>Kind of Plants</i>	Satuan <i>Unit</i>	2019	2020
(1)	(2)	(3)	(4)
Alpukat/ <i>Avocado</i>	kw/ <i>qui</i>	418	958
Anggur/ <i>Grape</i>	kw/ <i>qui</i>	-	6
Apel/ <i>Apple</i>	kw/ <i>qui</i>	-	-
Belimbing/ <i>Star Fruit</i>	kw/ <i>qui</i>	12 363	10 773
Duku/Langsat/Kokosan/ <i>Duku</i>	kw/ <i>qui</i>	91 126	130 850
Durian/ <i>Durian</i>	kw/ <i>qui</i>	274 215	123 364
Jambu Air/ <i>Water Apple</i>	kw/ <i>qui</i>	8 037	11 804
Jambu Biji/ <i>Guava</i>	kw/ <i>qui</i>	19 658	21 270
Jengkol/ <i>Jengkol</i>	kw/ <i>qui</i>	5 372	14 399
Jeruk Besar/ <i>Pomelo</i>	kw/ <i>qui</i>	5 608	7 040
Jeruk Siam/Kepro/ <i>Orange/Tangerine</i>	kw/ <i>qui</i>	1 412 316	1 770 748
Mangga/ <i>Mango</i>	kw/ <i>qui</i>	104 079	109 460
Manggis/ <i>Mangosteen</i>	kw/ <i>qui</i>	15 765	34 860
Markisa/Konyal/ <i>Passion fruit</i>	kw/ <i>qui</i>	-	-
Melinjo/ <i>Gnetum/Melinjo</i>	kw/ <i>qui</i>	1 707	2 199
Nangka/Cempedak/ <i>Jackfruit</i>	kw/ <i>qui</i>	219 676	311 191
Nenas/ <i>Pineapple</i>	kw/ <i>qui</i>	123 578	129 888
Pepaya/ <i>Papaya</i>	kw/ <i>qui</i>	47 571	51 560
Petai/ <i>Twisted Cluster Bean</i>	kw/ <i>qui</i>	17 360	25 874
Pisang/ <i>Banana</i>	kw/ <i>qui</i>	628 130	805 056
Rambutan/ <i>Rambutan</i>	kw/ <i>qui</i>	232 101	172 654
Salak/ <i>Snakefruit</i>	kw/ <i>qui</i>	4 964	12 104
Sawo/ <i>Sapodilla/Sawo</i>	kw/ <i>qui</i>	19 423	29 925
Sirsak/ <i>Soursop</i>	kw/ <i>qui</i>	12 208	15 015
Sukun/ <i>Breadfruit</i>	kw/ <i>qui</i>	12 320	15 517

Catatan/Note: Angka Sementara (ASEM)/Preliminary figures

Sumber/Source: BPS, Statistik Pertanian Hortikultura SPH/ BPS-Statistics Indonesia, Agricultural Statistic for Horticulture SPH

**5.3 PERKEBUNAN  
ESTATE CROPS**

**Tabel 5.3.1 Luas Areal Tanaman Perkebunan Menurut Kabupaten/ Kota dan Jenis Tanaman di Provinsi Kalimantan Selatan (ha), 2019 dan 2020**  
*Planted Area of Estate Crops by Regency/Municipality and Type of Crops in Kalimantan Selatan Province(ha), 2019 dan 2020*

Kabupaten/Kota Regency/Municipality	Kelapa Sawit/Oil Palm		Kelapa/Coconut	
	2019	2020	2019	2020
(1)	(2)	(3)	(4)	(5)
<i>Kabupaten/Regency</i>				
1. Tanah Laut	73 121	72 940	1 007	910
2. Kotabaru	155 754	155 754	4 985	4 985
3. Banjar	21 388	21 146	2 973	2 670
4. Barito Kuala	21 296	21 296	10 481	10 481
5. Tapin	56 452	56 452	1 673	1 673
6. Hulu Sungai Selatan	13 264	13 144	7 905	7 818
7. Hulu Sungai Tengah	0	0	5 181	5 181
8. Hulu Sungai Utara	3 829	3 798	1 233	1 232
9. Tabalong	4 386	4 413	1 928	1 889
10. Tanah Bumbu	74 045	74 045	1 963	1 963
11. Balangan	2 755	2 785	591	591
<i>Kota/Municipality</i>				
1. Banjarmasin	0	0	224	224
2. Banjarbaru	156	159	115	101
<b>Kalimantan Selatan</b>	<b>426 446</b>	<b>425 932</b>	<b>40 258</b>	<b>39 718</b>

Lanjutan Tabel/Continued Table 5.3.1

Kabupaten/Kota Regency/Municipality	Karet/Rubber		Kopi/Coffee	
	2019	2020	2019	2020
(1)	(6)	(7)	(8)	(9)
<i>Kabupaten/Regency</i>				
1. Tanah Laut	21 399	21 137	140	126
2. Kotabaru	11 539	11 539	378	378
3. Banjar	40 655	40 666	795	811
4. Barito Kuala	4 145	4 145	0	0
5. Tapin	19 224	19 224	0	0
6. Hulu Sungai Selatan	15 487	15 334	110	100
7. Hulu Sungai Tengah	26 064	26 064	322	322
8. Hulu Sungai Utara	1 180	1 180	0	0
9. Tabalong	69 613	69 584	599	610
10. Tanah Bumbu	24 734	24 734	9	9
11. Balangan	37 915	37 448	526	526
<i>Kota/Municipality</i>				
1. Banjarmasin	0	0	0	0
2. Banjarbaru	1 105	1 123	0	0
<b>Kalimantan Selatan</b>	<b>273 058</b>	<b>272 177</b>	<b>2 879</b>	<b>2 882</b>

Lanjutan Tabel/Continued Table 5.3.1

Kabupaten/Kota Regency/Municipality	Kakao/Cocoa		Lainnya/Others	
	2019	2020	2019	2020
(1)	(10)	(11)	(12)	(13)
<i>Kabupaten/Regency</i>				
1. Tanah Laut	0	0	349	393
2. Kotabaru	214	214	618	618
3. Banjar	70	67	2 283	2 217
4. Barito Kuala	0	0	1 211	1 211
5. Tapin	0	0	1 439	1 439
6. Hulu Sungai Selatan	236	204	5 142	5 164
7. Hulu Sungai Tengah	0	0	1 730	1 736
8. Hulu Sungai Utara	0	0	1 085	792
9. Tabalong	141	118	2 043	1 697
10. Tanah Bumbu	31	31	92	92
11. Balangan	5	5	1 165	1 169
<i>Kota/Municipality</i>				
1. Banjarmasin	0	0	38	38
2. Banjarbaru	0	0	0	0
<b>Kalimantan Selatan</b>	<b>697</b>	<b>639</b>	<b>17 196</b>	<b>16 566</b>

Catatan/Note: <sup>1</sup>Angka Sementara/ Preliminary figures

Sumber/Source: Dinas Perkebunan dan Peternakan Provinsi Kalimantan Selatan/Estates and Livestock Service of Kalimantan Selatan Province

**Tabel**  
**Table** 5.3.2**Produksi Perkebunan Menurut Kabupaten/Kota dan Jenis Tanaman di Provinsi Kalimantan Selatan (ton), 2019 dan 2020**  
**Production of Estate by Regency/Municipality and Type of Crops in Kalimantan Selatan Province(ton), 2019 and 2020**

Kabupaten/Kota Regency/Municipality	Kelapa Sawit/Oil Palm		Kelapa/Coconut	
	2019	2020	2019	2020
(1)	(2)	(3)	(4)	(5)
<i>Kabupaten/Regency</i>				
1. Tanah Laut	161 026	162 303	807	821
2. Kotabaru	555 745	555 745	3 587	3 587
3. Banjar	6 860	7 308	2 332	2 009
4. Barito Kuala	15 737	15 737	2 745	2 745
5. Tapin	57 764	58 447	416	397
6. Hulu Sungai Selatan	19 878	17 999	6 488	8 144
7. Hulu Sungai Tengah	0	0	4 425	4 377
8. Hulu Sungai Utara	6 640	7 116	640	648
9. Tabalong	18 904	18 805	1 613	1 708
10. Tanah Bumbu	268 867	268 867	1 410	1 410
11. Balangan	7 564	7 564	201	285
<i>Kota/Municipality</i>				
1. Banjarmasin	0	0	112	112
2. Banjarbaru	158	162	77	68
<b>Kalimantan Selatan</b>	<b>1 119 142</b>	<b>1 120 053</b>	<b>24 853</b>	<b>26 311</b>

Lanjutan Tabel/Continued Table 5.3.2

Kabupaten/Kota Regency/Municipality	Karet/Rubber		Kopi/Coffee	
	2019	2020	2019	2020
	(1)	(6)	(7)	(8)
<i>Kabupaten/Regency</i>				
1. Tanah Laut	12 293	12 504	51	49
2. Kotabaru	5 642	5 642	147	147
3. Banjar	27 599	28 711	544	467
4. Barito Kuala	1 461	1 461	0	0
5. Tapin	8 490	8 553	0	0
6. Hulu Sungai Selatan	9 836	11 939	4	3
7. Hulu Sungai Tengah	20 083	20 351	112	115
8. Hulu Sungai Utara	405	411	0	0
9. Tabalong	60 336	60 677	452	450
10. Tanah Bumbu	21 547	21 547	3	3
11. Balangan	31 990	32 441	36	37
<i>Kota/Municipality</i>				
1. Banjarmasin	0	0	0	0
2. Banjarbaru	975	966	0	0
<b>Kalimantan Selatan</b>	<b>200 656</b>	<b>205 203</b>	<b>1 349</b>	<b>1 271</b>

Lanjutan Tabel/*Continued Table* 5.3.2

Kabupaten/Kota <i>Regency/Municipality</i>	Kakao/Cocoa		Lainnya/Others	
	2019	2020	2019	2020
(1)	(10)	(11)	(12)	(13)
<i>Kabupaten/Regency</i>				
1. Tanah Laut	0	0	78	119
2. Kotabaru	41	41	228	228
3. Banjar	0	0	2 668	2 599
4. Barito Kuala	0	0	222	222
5. Tapin	0	0	17	21
6. Hulu Sungai Selatan	43	31	2 642	2 745
7. Hulu Sungai Tengah	0	0	1 159	1 183
8. Hulu Sungai Utara	0	0	644	538
9. Tabalong	35	40	1 112	1 008
10. Tanah Bumbu	4	4	97	97
11. Balangan	0	0	374	402
<i>Kota/Municipality</i>				
1. Banjarmasin	0	0	19	19
2. Banjarbaru	0	0	0	0
<b>Kalimantan Selatan</b>	<b>123</b>	<b>116</b>	<b>9 258</b>	<b>9 181</b>

Catatan/Note: <sup>1</sup>Angka Sementara/ *Preliminary figures*

Sumber/Source: Dinas Perkebunan dan Peternakan Provinsi Kalimantan Selatan/*Estates and Livestock Service of Kalimantan Selatan Province*



**Tabel** 5.3.3 **Luas Tanaman Perkebunan menurut Jenis Tanaman di Provinsi Kalimantan Selatan (hektar), 2020**  
**Table** 5.3.3 **Planting Area of Estates by Kind of Crops in Kalimantan Selatan Province (hectare), 2020**

Jenis Tanaman Kind of Crops	Perkebunan Rakyat Smallholders Estate	Perkebunan Besar Negara/PTP State Large Estate	Perkebunan Besar Swasta/ PBS Private Large Estate
(1)	(2)	(3)	(4)
Karet	245 886	13 322	13 851
Kelapa Dalam	40 258	-	-
Kelapa Hibrida	-	-	-
Kelapa Sawit	106 411	6 489	313 545
Kopi	2 879	-	-
Lada	488	-	-
Cengkeh	452	-	-
Kakao	697	-	-
Pinang	339	-	-
Aren	2 503	-	-
Rumbia	4 990	-	-
Kemiri	3 712	-	-
Kayu Manis	2 755	-	-
Kapuk	150	-	-
Jambu Mete	42	-	-
Kenanga	68	-	-
Panili	-	-	-
Melinjo	-	-	-
Jahe	-	-	-
Kapulaga	-	-	-
Purun	1 699	-	-
Tebu	-	-	-
Rosela	-	-	-
Kunyit	-	-	-
Kencur	-	-	-
Jarak Pagar	-	-	-
Nilam	-	-	-
<b>Kalimantan Selatan</b>	<b>413 331</b>	<b>19 811</b>	<b>327 396</b>

Catatan/Note: Angka Sementara/ Preliminary figures

Sumber/Source: Dinas Perkebunan dan Peternakan Provinsi Kalimantan Selatan/Estates and Livestock Service of Kalimantan Selatan Province

**Tabel 5.3.4** **Produksi Tanaman Perkebunan menurut Jenis Tanaman di Provinsi Kalimantan Selatan (ton), 2020**  
**Production of Estates by Kind of Crops in Kalimantan Selatan Province (ton), 2020**

Jenis Tanaman Kind of Crops	Perkebunan Rakyat Smallholders Estate	Perkebunan Besar Negara/PTP State Large Estate	Perkebunan Besar Swasta/ PBS Private Large Estate
(1)	(2)	(3)	(4)
Karet	181 836	10 756	8 064
Kelapa Dalam	24 853	-	-
Kelapa Hibrida	-	-	-
Kelapa Sawit	244 084	14 819	860 239
Kopi	1 349	-	-
Lada	153	-	-
Cengkeh	116	-	-
Kakao	123	-	-
Pinang	68	-	-
Aren	1 753	-	-
Rumbia	3 655	-	-
Kemiri	1 655	-	-
Kayu Manis	1 383	-	-
Kapuk	20	-	-
Jambu Mete	18	-	-
Kenanga	23	-	-
Panili	-	-	-
Melinjo	-	-	-
Jahe	-	-	-
Kapulaga	-	-	-
Purun	413	-	-
Tebu	-	-	-
Rosela	-	-	-
Kunyit	-	-	-
Kencur	-	-	-
Jarak Pagar	-	-	-
Nilam	-	-	-
<b>Kalimantan Selatan</b>	<b>461 504</b>	<b>25 575</b>	<b>868 303</b>

Catatan/Note: Angka Sementara/ Preliminary figures

Sumber/Source: Dinas Perkebunan dan Peternakan Provinsi Kalimantan Selatan/Estates and Livestock Service of Kalimantan Selatan Province

**5.4 KEHUTANAN  
FORESTRY**

**Tabel 5.4.1 Luas Kawasan Hutan dan Konservasi Perairan<sup>1</sup> Menurut Kabupaten/Kota di Provinsi Kalimantan Selatan (ha), 2020**  
*Extent of Forest Area, Inland Water, Coastal, and Marine Ecosystem<sup>1</sup> by Regency/Municipality in Kalimantan Selatan Province(ha), 2020*

Kabupaten/Kota <i>Regency/Municipality</i>	Tahun SK <i>Year of Decree</i>	Luas Kawasan Hutan dan Konservasi Perairan <i>Extent of Forest Area, Inland Water, Coastal, and Marine Ecosystem</i>		
		Hutan Lindung <i>Protection Forest</i>	Suaka Alam dan Pelestarian Alam <i>Sanctuary Reserve and Nature Conservation Area</i>	Hutan Produksi Terbatas <i>Limited Production Forest</i>
(1)	(2)	(3)	(4)	(5)
<i>Kabupaten/Regency</i>				
1. Tanah Laut	2019	15 878,90	-	72 529,42
2. Kotabaru	2019	171 109,87	-	298 654,02
3. Banjar	2019	30 009,60	-	84 666,22
4. Barito Kuala	2019	-	-	-
5. Tapin	2019	11 371,55	-	7 761,01
6. Hulu Sungai Selatan	2019	23 978,34	-	12 623,56
7. Hulu Sungai Tengah	2019	23 060,26	-	8 731,27
8. Hulu Sungai Utara	2019	-	-	-
9. Tabalong	2019	86 669,37	-	96 246,95
10. Tanah Bumbu	2019	95 223,27	-	157 172,87
11. Balangan	2019	66 366,41	-	24 579,11
<i>Kota/Municipality</i>				
1. Banjarmasin	2019	-	-	-
2. Banjarbaru	2019	2 018,69	-	-
<b>Kalimantan Selatan</b>	<b>2019</b>	<b>525 686,26</b>	<b>-</b>	<b>762 964,43</b>

Lanjutan Tabel/Continued Table 5.4.1

Kabupaten/Kota Regency/Municipality	Tahun SK Year of Decree	Luas Kawasan Hutan dan Konservasi Perairan Extent of Forest Area, Inland Water, Coastal, and Marine Ecosystem		
		Hutan Produksi Tetap Permanent Production Forest	Hutan Produksi Dapat dikonversi Convertible Production Forest	Jumlah Luas Hutan dan Perairan Total Forest Area and Water Area
(1)	(2)	(6)	(7)	(8)
Kabupaten/Regency				
1. Tanah Laut	2019	5 243,03	12 177,83	105 829,18
2. Kotabaru	2019	1 269,55	22 533,66	493 567,10
3. Banjar	2019	25 277,67	2 104,61	142 058,10
4. Barito Kuala	2019	-	2 978,65	2 978,65
5. Tapin	2019	1 175,44	6 802,31	27 110,31
6. Hulu Sungai Selatan	2019	-	-	36 601,90
7. Hulu Sungai Tengah	2019	13 962,31	-	45 753,84
8. Hulu Sungai Utara	2019	-	41 938,39	41 938,39
9. Tabalong	2019	53 982,60	2 397,14	239 296,06
10. Tanah Bumbu	2019	25 785,74	25 754,11	303 935,99
11. Balangan	2019	20,87	-	90 966,39
Kota/Municipality				
1. Banjarmasin	2019	-	-	0,00
2. Banjarbaru	2019	-	-	2 018,69
<b>Kalimantan Selatan</b>	<b>2019</b>	<b>126 717,21</b>	<b>116 686,70</b>	<b>1 532 054,60</b>

Catatan/Note: <sup>1</sup> Berdasarkan Keputusan Menteri Lingkungan Hidup dan Kehutanan Tentang Penunjukan Kawasan Hutan dan Perairan Serta Tata Guna Hutan Kesepakatan (TGHK)/Based on Environment and Forestry Ministerial Decree on The Designation of Provincial Forest Area, Inland Water, Coastal and Marine Ecosystem and Forest Land Use by Concensus

Sumber/Source: Dinas Kehutanan Provinsi Kalimantan Selatan/Forestry Service of Kalimantan Selatan Province

**Tabel**  
**Table** 5.4.2

**Produksi Kayu Bulat dan Olahan Menurut Jenis Produksi di Provinsi Kalimantan Selatan (m<sup>3</sup>), 2014–2020**  
**Logs and Processed Timber Production by Type of Product in Kalimantan Selatan Province(m<sup>3</sup>), 2014–2020**

Tahun Year	Kayu Bulat Logs (m <sup>3</sup> )			Jumlah Total
	IUPHHK-HA Forest Concession Establishment	IUPHHK-HT Timber Establishment	Perum Perhutani State Enterprises	
(1)	(2)	(3)	(4)	(5)
2014	19 985	0	...	19 985
2015	12 996	131 329	...	144 325
2016	17 356	102 510	...	119 866
2017	22 335	75 404	...	97 739
2018	16 569	17 250	...	33 819
2019	17 622	11 351	0	28 973
2020 <sup>1</sup>	...	...	...	...

Lanjutan Tabel/*Continued Table 5.4.2*

Tahun Year	Kayu Olahan Processed Timber				
	Kayu Gergajian Sawn Timber (m <sup>3</sup> )	Kayu Lapis Plywood (m <sup>3</sup> )	Bubur Kayu Pulp (Ton)	Serpih Kayu Wood Flakes (m <sup>3</sup> )	Veneer Veneers (m <sup>3</sup> )
(6)	(7)	(8)	(9)	(10)	(11)
2014	5 689,43	410 730	0	0	28 311
2015	6 177,33	416 113	0	0	42 228
2016	5 515,89	472 546	0	0	43 077
2017	2 713,01	460 236	0	0	32 176
2018	19 390,87	459 080	0	0	23 768
2019	...	433 583	0	0	23 584
2020 <sup>1</sup>	51 670,28	469 744	0	0	20 351

Sumber/Source: Kementerian Lingkungan Hidup dan Kehutanan/ Ministry of Environment and Forestry

<sup>1</sup>Dinas Kehutanan Provinsi Kalimantan Selatan/Forestry Service of Kalimantan Selatan Province

**Tabel**  
**Table** 5.4.3

**Perkembangan Luas Kawasan Hutan di Provinsi Kalimantan Selatan, 2020**  
**Progress of Forest Areas in Kalimantan Selatan Province, 2020**

Tahun Year	Luas Area	Persentase Percentage (%)	Keterangan Comment
(1)	(2)	(3)	(4)
1984	2 314 720	61,68	TGHK (SK Menhut No 247/Kpts-II/1984 18/12/84)
1991	2 142 653	57,09	Telaah Ulang Kawasan Hutan (Surat Dirjen Intag No 11/Korlak 2/PPSDAH/1991)
1992	1 800 145	47,96	RUTR
1993	1 839 494	49,01	RTRWP (Perda Kalsel No 3 Tahun 1993)
1996	1 839 494	49,01	Paduserasi (SK Gub Kalsel No 011 Tahun 1996 15/4/96)
1998	1 839 494	49,01	Paduserasi (SK Gub Kalsel No 217 Tahun 1998 7/7/98)
1999	1 839 494	49,01	Penunjukkan Kawasan Hutan dan Perairannya (SK Menhutbun No 453/Kpts-II/1999 17/6/99)
2000	1 659 003	44,20	RTRWP (Perda Kalsel No 9 Tahun 2000)
2009	1 779 982	47,43	Penunjukkan Kawasan Hutan dan Perairannya (SK Menhut No. SK 435/MENHUT-II/2010)

Sumber/Source: Dinas Kehutanan Provinsi Kalimantan Selatan/Forestry Service of Kalimantan Selatan Province

**Tabel**  
**Table** 5.4.4**Kawasan Suaka Alam dan Kawasan Pelestarian Alam di  
Provinsi Kalimantan Selatan, 2020**  
*Nature Reserve Area and Conservation Area in Kalimantan  
Selatan Province, 2020*

Kabupaten Regency	Nama Kawasan Area name	Luas Area (Ha)	Nomor/Tanggal SK Date and LC
(1)	(2)	(3)	(4)
Hulu Sungai Selatan	CA Gunung Kentawan	246.21	Penunjukan Berdasarkan SK Menhut No.435/Menhut-II/2009
Tanah Bumbu dan Kotabaru	CA Teluk Kelumpang, Selat Laut dan Selat Sebuku	56,988.00	Penunjukan Berdasarkan SK Menhut No.435/Menhut-II/2009
Kotabaru	CA Teluk Pamukan	20,282.62	Penetapan Sebagian berdasarkan SK.5391/Menhut-VII/KUH/2014
Kotabaru	CA Sungai Lulan Sungai Bulan	3,017.53	Penetapan Sebagian berdasarkan SK.6000/Menhut-VII/KUH/2014
Barito Kuala	SM Pulau Kaget	292,44	Penunjukan Berdasarkan SK Menhut No.435/Menhut-II/2009
Barito Kuala	SM Kuala Lupak	3,307.96	Penunjukan Berdasarkan SK Menhut No.435/Menhut-II/2009
Tanah Laut	SM Pelaihari Tanah Laut	6,745.00	Penetapan berdasarkan SK.5149/Menhut-VII/KUH/2014 tanggal 16 juli 2014
Barito Kuala	TWA Pulau Kembang	83,93	Penunjukan Berdasarkan SK Menhut No.435/Menhut-II/2009
Tanah Laut	TWA Pelaihari	1,401.27	Penetapan berdasarkan SK.5153/Menhut-VII/KUH/2014 tanggal 16 juli 2014
Barito Kuala	TWA Pulau Bakut	15.58	Penunjukan Berdasarkan SK Menhut No.435/Menhut-II/2009
Tanah Bumbu	TWA Pulau Burung dan Pulau Suwangi	1,239	SK MenLHK No.SK.652/MENLHK/SETJEN/PLA.2/8/2019 tanggal 30 Agustus 2019

Sumber/Source: Balai Konservasi Sumber Daya Alam Provinsi Kalimantan Selatan/ *Natural Resources Conservation Center of Kalimantan Selatan Province*



**Tabel**  
**Table** 5.4.5

**Persebaran Lahan Kritis dan Sangat Kritis Menurut Kabupaten/Kota di Provinsi Kalimantan Selatan (hektar), 2020**  
***Spocad of Critical and Very Critical Tune by Regency/City in Kalimantan Selatan Province (hectare), 2020***

Kabupaten/Kota <i>Regency/Municipality</i>	Luas/ Areas (Ha)	Lahan Kritis dan Sangat Kritis <i>Critical and Very Critical Areas (Ha)</i>			
		Kritis <i>Critical</i>	Sangat Kritis <i>Very Critical</i>	Jumlah Total	%
(1)	(2)	(3)	(4)	(5)	
<i>Kabupaten/Regency</i>					
1. Tanah Laut	380 508,87	32 534,31	11 645,77	44 180,08	11,61
2. Kotabaru	927 388,47	91 221,80	16 692,39	107 914,19	11,64
3. Banjar	457 785,43	34 594,60	74 412,07	109 006,68	23,81
4. Barito Kuala	226 400,90	139,76	-	139,76	0,06
5. Tapin	216 621,17	7 504,86	10 790,18	18 295,05	8,45
6. Hulu Sungai Selatan	172 257,87	7 542,65	22 451,15	29 993,8	17,41
7. Hulu Sungai Tengah	86 221,99	70,29	-	70,29	0,08
8. Hulu Sungai Utara	141 695,82	3 836,48	18 623,28	22 459,76	15,85
9. Tabalong	295 155,27	38 685,83	10 635,56	49 321,38	16,71
10. Tanah Bumbu	501 471,99	54 108,90	30 726,36	84 835,26	16,92
11. Balangan	185 192,77	15 746,93	29 545,67	45 292,60	24,46
<i>Kota/Municipality</i>					
1. Banjarmasin	32 924,25	54,59	30,37	84,96	0,26
2. Banjarbaru	9 953,88	-	-	-	-
<b>Kalimantan Selatan</b>	<b>3 633 578,68</b>	<b>286 041,00</b>	<b>225 552,80</b>	<b>511 593,81</b>	<b>14,08</b>

Sumber/Source: Balai Pengelolaan Daerah Aliran Sungai dan Hutan Lindung Barito/ *Barito Watershed and Forest Management Center*

**Tabel**  
**Table** 5.4.6**Rekapitulasi Pengembangan Hutan Rakyat dengan Dana APBD Provinsi Kalimantan Selatan (hektar), 2016-2019**  
**Recapitulation of Forestation with Province Budget Kalimantan Selatan Province (hectare), 2016-2019**

Kabupaten/Kota Regency/Municipality	Tahun Year			
	2016	2017	2018	2019
(1)	(2)	(3)	(4)	(5)
<i>Kabupaten/Regency</i>				
1. Tanah Laut	0	0	0	200
2. Kotabaru	0	43	0	100
3. Banjar	0	303	366,67	125
4. Barito Kuala	0	0	0	0
5. Tapin	0	0	0	50
6. Hulu Sungai Selatan	0	0	0	75
7. Hulu Sungai Tengah	0	0	0	75
8. Hulu Sungai Utara	0	0	0	0
9. Tabalong	0	0	0	50
10. Tanah Bumbu	0	45	175	50
11. Balangan	0	34	58	75
<i>Kota/Municipality</i>				
1. Banjarmasin	0	1	2	3
2. Banjarbaru	0	1	2	3
<b>Kalimantan Selatan</b>	<b>0</b>	<b>425</b>	<b>599,67</b>	<b>800</b>

Sumber/Source: Dinas Kehutanan Provinsi Kalimantan Selatan/Forestry Service of Kalimantan Selatan Province

**Tabel**  
**Table** 5.4.7

**Sebaran Titik Panas/Hotspot di Provinsi Kalimantan Selatan (hektar), 2018-2020**  
**Spread of Hotspot in Kalimantan Selatan Province (hectare), 2018-2020**

Kabupaten/Kota Regency/Municipality	Tahun Year		
	2018	2019	2020
(1)	(2)	(3)	(4)
<i>Kabupaten/Regency</i>			
1. Tanah Laut	190	376	48
2. Kotabaru	90	485	234
3. Banjar	369	553	82
4. Barito Kuala	91	311	45
5. Tapin	121	359	207
6. Hulu Sungai Selatan	269	315	155
7. Hulu Sungai Tengah	23	77	71
8. Hulu Sungai Utara	80	200	19
9. Tabalong	32	48	246
10. Tanah Bumbu	56	277	65
11. Balangan	33	101	93
<i>Kota/Municipality</i>			
1. Banjarmasin	1	0	4
2. Banjarbaru	42	97	12
<b>Kalimantan Selatan</b>	<b>1 397</b>	<b>3 199</b>	<b>1 281</b>

Sumber/Source: Dinas Kehutanan Provinsi Kalimantan Selatan/Forestry Service of Kalimantan Selatan Province

**Tabel** 5.4.8 **Jumlah dan Luas Kejadian Kebakaran Hutan dan Lahan di Provinsi Kalimantan Selatan, 2016-2020**  
**Number and Area of Land and Forest Fires in Kalimantan Selatan Province, 2016-2020**

Tahun Year	Dalam Kawasan <i>Within the area</i>		Luar Kawasan <i>Outside the area</i>		Total <i>Total</i>	
	Jumlah Number	Luas (ha) Area (ha)	Jumlah Number	Luas (ha) Area (ha)	Jumlah Number	Luas (ha) Area (ha)
(1)	(2)	(3)	(4)	(5)		
2016	32	28	86	222	118	250
2017	185	338	361	529,35	546	867,35
2018	545	517,95	859	3 384,22	1 404	3 902,17
2019	882	296,77	1 890	6 441,14	2 772	6 737,91
2020	27	74	221	263,41	248	337,41

Sumber/Source: Dinas Kehutanan Provinsi Kalimantan Selatan/Forestry Service of Kalimantan Selatan Province

**5.5 PETERNAKAN  
LIVESTOCK**

**Tabel 5.5.1 Populasi Ternak Menurut Kabupaten/Kota dan Jenis Ternak di Provinsi Kalimantan Selatan (ekor), 2019 dan 2020**  
**Table 5.5.1 Livestock Population by Regency/Municipality and Kind of Livestock in Kalimantan Selatan Province (heads), 2019 and 2020**

Kabupaten/Kota Regency/Municipality	Sapi Perah/Dairy Cattle		Sapi Potong/Beef Cattle	
	2019	2020 <sup>1</sup>	2019	2020 <sup>1</sup>
(1)	(2)	(3)	(4)	(5)
<i>Kabupaten/Regency</i>				
1. Tanah Laut	34	38	59 011	102 654
2. Kotabaru	18	12	10 913	16 490
3. Banjar	99	19	15 345	18 867
4. Barito Kuala	-	-	4 921	8 070
5. Tapin	-	-	5 658	7 235
6. Hulu Sungai Selatan	-	-	2 651	5 395
7. Hulu Sungai Tengah	-	-	5 604	7 155
8. Hulu Sungai Utara	-	-	702	777
9. Tabalong	-	-	3 619	3 477
10. Tanah Bumbu	-	-	16 027	20 667
11. Balangan	-	-	1 452	2 110
<i>Kota/Municipality</i>				
1. Banjarmasin	-	-	503	2 279
2. Banjarbaru	32	32	2 314	2 424
<b>Kalimantan Selatan</b>	<b>183</b>	<b>101</b>	<b>128 720</b>	<b>197 600</b>

Lanjutan Tabel/*Continued Table 5.5.1*

Kabupaten/Kota <i>Regency/Municipality</i>	Kerbau/Buffero		Kuda/Horse	
	2019	2020 <sup>1</sup>	2019	2020 <sup>1</sup>
(1)	(6)	(7)	(8)	(9)
<i>Kabupaten/Regency</i>				
1. Tanah Laut	1 679	4 120	47	52
2. Kotabaru	1 712	3 936	4	4
3. Banjar	1 332	2 375	33	20
4. Barito Kuala	873	1 599	-	-
5. Tapin	91	392	29	26
6. Hulu Sungai Selatan	473	1 088	-	-
7. Hulu Sungai Tengah	545	1 328	4	-
8. Hulu Sungai Utara	9 035	9 037	1	-
9. Tabalong	-	-	5	8
10. Tanah Bumbu	803	826	-	-
11. Balangan	6	6	-	-
<i>Kota/Municipality</i>				
1. Banjarmasin	5	-	3	3
2. Banjarbaru	2	2	5	5
<b>Kalimantan Selatan</b>	<b>16 556</b>	<b>24 709</b>	<b>131</b>	<b>118</b>

Lanjutan Tabel/*Continued Table 5.5.1*

Kabupaten/Kota <i>Regency/Municipality</i>	Kambing/Goat		Domba/Sheep		Babi/Pig	
	2019	2020 <sup>1</sup>	2019	2020 <sup>1</sup>	2019	2020 <sup>1</sup>
(1)	(10)	(11)	(12)	(13)	(14)	(15)
<i>Kabupaten/Regency</i>						
1. Tanah Laut	27 453	29 444	95	106	-	-
2. Kotabaru	14 473	14 734	25	26	175	175
3. Banjar	11 663	11 985	11	44	-	-
4. Barito Kuala	1 638	1 627	-	-	365	365
5. Tapin	4 678	4 792	-	-	-	-
6. Hulu Sungai Selatan	2 804	2 865	-	-	696	731
7. Hulu Sungai Tengah	2 425	2 501	1 624	1 667	1 810	1 865
8. Hulu Sungai Utara	475	543	40	49	-	-
9. Tabalong	2 208	2 457	9	3	267	258
10. Tanah Bumbu	4 221	4 406	34	69	354	479
11. Balangan	620	620	-	-	54	54
<i>Kota/Municipality</i>						
1. Banjarmasin	319	163	-	-	-	-
2. Banjarbaru	2 247	2 675	20	20	1 132	1 132
<b>Kalimantan Selatan</b>	<b>75 224</b>	<b>78 812</b>	<b>1 858</b>	<b>1 984</b>	<b>4 853</b>	<b>5 059</b>

Catatan/Note: <sup>1</sup>Angka Sementara/ *Preliminary figures*

Sumber/Source: Dinas Perkebunan dan Peternakan Provinsi Kalimantan Selatan/*Estates and Livestock Service of Kalimantan Selatan Province*

**Tabel**  
**Table** 5.5.2**Populasi Unggas Menurut Kabupaten/Kota dan Jenis Unggas di Provinsi Kalimantan Selatan (ekor), 2019 dan 2020**  
***Poultry Population by Regency/Municipality and Kind of Poultry in Kalimantan Selatan Province (heads), 2019 and 2020***

Kabupaten/Kota <i>Regency/Municipality</i>	Ayam Kampung <i>Native Chicken</i>		Ayam Petelur <i>Layer</i>	
	2019	2020 <sup>1</sup>	2019	2020 <sup>1</sup>
(1)	(2)	(3)	(4)	(5)
<i>Kabupaten/Regency</i>				
1. Tanah Laut	2 734 521	3 936 119	7 783 193	9 017 155
2. Kotabaru	1 198 810	1 208 503	6 352	4 840
3. Banjar	1 032 318	1 140 502	202 259	102 334
4. Barito Kuala	1 047 706	1 057 788	-	-
5. Tapin	1 122 853	1 125 982	2 650	3 750
6. Hulu Sungai Selatan	1 270 787	1 315 923	500	4 575
7. Hulu Sungai Tengah	369 227	380 829	-	6 700
8. Hulu Sungai Utara	708 175	636 915	2 082	5 911
9. Tabalong	221 080	165 288	8 688	33 200
10. Tanah Bumbu	247 350	258 451	6 500	7 995
11. Balangan	42 300	42 300	5 000	5 000
<i>Kota/Municipality</i>				
1. Banjarmasin	11 959	11 401	69	172
2. Banjarbaru	53 365	57 326	71 816	65 784
<b>Kalimantan Selatan</b>	<b>10 060 451</b>	<b>11 337 327</b>	<b>8 089 109</b>	<b>9 257 416</b>



Lanjutan Tabel/Continued Table 5.5.2

Kabupaten/Kota Regency/Municipality	Ayam Pedaging Broiler		Itik dan Itik Manila Duck and Muscovy Duck	
	2019	2020 <sup>1</sup>	2019	2020 <sup>1</sup>
(1)	(6)	(7)	(8)	(9)
<i>Kabupaten/Regency</i>				
1. Tanah Laut	63 114 645	43 908 725	208 234	247 513
2. Kotabaru	151 440	151 440	68 246	67 854
3. Banjar	16 399 736	17 161 916	389 127	395 064
4. Barito Kuala	721 369	-	80 499	45 412
5. Tapin	909 300	909 300	508 432	512 635
6. Hulu Sungai Selatan	1 123 150	64 000	834 161	869 858
7. Hulu Sungai Tengah	1 673 462	1 673 462	739 652	765 707
8. Hulu Sungai Utara	2 807 688	2 398 275	1 541 251	1 061 931
9. Tabalong	6 090 550	4 768 000	72 915	82 854
10. Tanah Bumbu	813 000	831 350	137 440	150 428
11. Balangan	1 771 275	1 771 275	197 500	197 500
<i>Kota/Municipality</i>				
1. Banjarmasin	-	-	3 348	3 015
2. Banjarbaru	7 265 765	7 265 765	66 044	63 455
<b>Kalimantan Selatan</b>	<b>102 841 380</b>	<b>80 903 508</b>	<b>4 846 849</b>	<b>4 463 226</b>

Catatan/Note: <sup>1</sup>Angka Sementara/ Preliminary figures

Sumber/Source: Dinas Perkebunan dan Peternakan Provinsi Kalimantan Selatan/Estates and Livestock Service of Kalimantan Selatan Province

**Tabel**  
**Table** 5.5.3**Produksi Daging Ternak Menurut Kabupaten/Kota dan Jenis Ternak di Provinsi Kalimantan Selatan (kg), 2019 dan 2020**  
**Meat Production by Regency/Municipality and Kind of Livestock in Kalimantan Selatan Province(kg), 2019 and 2020**

Kabupaten/Kota Regency/Municipality	Sapi/Beef Cattle		Kerbau/Buffalo	
	2019	2020 <sup>1</sup>	2019	2020 <sup>1</sup>
(1)	(2)	(3)	(4)	(5)
<i>Kabupaten/Regency</i>				
1. Tanah Laut	315 834	257 516	60 604	48 660
2. Kotabaru	580 340	181 506	14 819	7 963
3. Banjar	528 573	711 072	72 106	45 122
4. Barito Kuala	88 678	655	4 202	-
5. Tapin	481 614	41 936	24 330	2 433
6. Hulu Sungai Selatan	373 715	376 992	24 109	30 523
7. Hulu Sungai Tengah	354 058	354 058	77 636	23 224
8. Hulu Sungai Utara	257 298	231 088	171 418	172 302
9. Tabalong	714 231	460 646	6 193	6 193
10. Tanah Bumbu	1 038 789	894 645	16 368	20 791
11. Balangan	107 462	107 462	7 520	7 520
<i>Kota/Municipality</i>				
1. Banjarmasin	1 161 990	215 798	91 349	1 106
2. Banjarbaru	217 109	186 530	-	-
<b>Kalimantan Selatan</b>	<b>6 219 691</b>	<b>4 019 905</b>	<b>570 655</b>	<b>365 838</b>

Lanjutan Tabel/Continued Table 5.5.3

Kabupaten/Kota Regency/Municipality	Kuda/Horse		Kambing/Goat	
	2019	2020 <sup>1</sup>	2019	2020 <sup>1</sup>
	(1)	(6)	(7)	(8)
Kabupaten/Regency				
1. Tanah Laut	-	-	15 714	60 501
2. Kotabaru	-	-	45 547	6 775
3. Banjar	2 159	-	17 130	44 100
4. Barito Kuala	-	-	2 378	40
5. Tapin	360	-	30 350	2 286
6. Hulu Sungai Selatan	-	-	10 453	11 066
7. Hulu Sungai Tengah	-	-	10 822	10 575
8. Hulu Sungai Utara	-	-	5 549	4 482
9. Tabalong	-	-	38 917	82 416
10. Tanah Bumbu	-	-	16 787	30 199
11. Balangan	-	-	4 553	4 553
Kota/Municipality				
1. Banjarmasin	-	-	60 776	15 524
2. Banjarbaru	-	-	58 828	1 590
<b>Kalimantan Selatan</b>	<b>2 520</b>	<b>-</b>	<b>317 804</b>	<b>274 108</b>

Lanjutan Tabel/*Continued Table 5.5.3*

Kabupaten/Kota <i>Regency/Municipality</i>	Domba/Sheep		Babi/Pig	
	2019	2020 <sup>1</sup>	2019	2020 <sup>1</sup>
(1)	(10)	(11)	(12)	(13)
<i>Kabupaten/Regency</i>				
1. Tanah Laut	664	153	-	-
2. Kotabaru	88	-	6 205	460
3. Banjar	51	600	-	-
4. Barito Kuala	-	-	-	-
5. Tapin	-	-	-	-
6. Hulu Sungai Selatan	-	-	4 711	5 286
7. Hulu Sungai Tengah	2 948	2 323	5 688	4 366
8. Hulu Sungai Utara	-	179	-	-
9. Tabalong	51	77	18 155	1 436
10. Tanah Bumbu	153	255	8 905	8 733
11. Balangan	-	-	3 620	3 620
<i>Kota/Municipality</i>				
1. Banjarmasin	-	-	-	-
2. Banjarbaru	-	-	1 264	-
<b>Kalimantan Selatan</b>	<b>3 955</b>	<b>3 586</b>	<b>48 548</b>	<b>23 900</b>

Catatan/Note: 1 Angka Sementara/*Preliminary figures*

Sumber/Source: Dinas Perkebunan dan Peternakan Provinsi Kalimantan Selatan/*Estates and Livestock Service of Kalimantan Selatan Province*

**Tabel**  
**Table** 5.5.4

**Produksi Daging Unggas Menurut Kabupaten/Kota dan Jenis Unggas di Provinsi Kalimantan Selatan (kg), 2019 dan 2020**  
***Poultry Meat Production by Regency/Municipality and Kind of Poultry in Kalimantan Selatan Province (kg), 2019 and 2020***

Kabupaten/Kota Regency/Municipality	Ayam Kampung Native Chicken		Ayam Petelur Layer	
	2019	2020 <sup>1</sup>	2019	2020 <sup>1</sup>
(1)	(2)	(3)	(4)	(5)
<i>Kabupaten/Regency</i>				
1. Tanah Laut	280 769	281 538	656 453	602 498
2. Kotabaru	27 363	4 012	1 079	1 799
3. Banjar	78 821	82 043	174 814	155 007
4. Barito Kuala	611 451	2 531	1 505	
5. Tapin	700 856	37 463	19 610	959
6. Hulu Sungai Selatan	105 866	107 240		
7. Hulu Sungai Tengah	156 085	127 504	76 078	2 896
8. Hulu Sungai Utara	183 344	68 484	17 189	16 757
9. Tabalong	206 413	25 801	18 612	10 467
10. Tanah Bumbu	150 080	147 484	10 192	2 266
11. Balangan	91 578	91 578		
<i>Kota/Municipality</i>				
1. Banjarmasin	33.254	4.530	114.774	7.877
2. Banjarbaru	112.213	-	63.804	-
<b>Kalimantan Selatan</b>	<b>2 738 093</b>	<b>980 210</b>	<b>1 154 108</b>	<b>800 526</b>

Lanjutan Tabel/*Continued Table 5.5.4*

Kabupaten/Kota <i>Regency/Municipality</i>	Ayam Pedaging <i>Broiler</i>		Itik dan Itik Manila <i>Duck and Muscovy Duck</i>	
	2019	2020 <sup>1</sup>	2019	2020 <sup>1</sup>
(1)	(6)	(7)	(8)	(9)
<i>Kabupaten/Regency</i>				
1. Tanah Laut	17 155 292	8 298 085	267 008	213 846
2. Kotabaru	2 130 086	2 130 086	3 963	244
3. Banjar	6 601 394	7 201 999	81 621	67 391
4. Barito Kuala	606 300	422 508	11 724	52
5. Tapin	3 078 313	3 078 313	118 534	10 543
6. Hulu Sungai Selatan	920 832	920 832	86 974	89 098
7. Hulu Sungai Tengah	1 942 537	1 942 537	151 313	130 964
8. Hulu Sungai Utara	2 406 993	1 720 589	576 009	373 236
9. Tabalong	3 873 729	2 858 416	36 795	6 175
10. Tanah Bumbu	1 037 135	2 796 140	36 835	6 394
11. Balangan	1 509 584	1 509 584	135 709	135 709
<i>Kota/Municipality</i>				
1. Banjarmasin	21 732 522	21 732 522	42 261	4 685
2. Banjarbaru	8 752 700	8 752 700	70 896	-
<b>Kalimantan Selatan</b>	<b>71 747 417</b>	<b>63 364 311</b>	<b>1 619 642</b>	<b>1 038 337</b>

Catatan/Note: <sup>1</sup>Angka Sementara/ *Preliminary figures*

Sumber/Source: Dinas Perkebunan dan Peternakan Provinsi Kalimantan Selatan/*Estates and Livestock Service of Kalimantan Selatan Province*

**Tabel**  
**Table** 5.5.5

**Produksi Telur Unggas dan Susu Sapi Menurut Kabupaten/Kota di Provinsi Kalimantan Selatan (kg), 2019 dan 2020**  
**Production of Poultry Eggs and Cow Milk by Regency/ Municipality in Kalimantan Selatan Province (kg), 2019 and 2020**

Kabupaten/Kota Regency/Municipality	Ayam Kampung Native Chicken		Ayam Petelur Layer	
	2019	2020 <sup>1</sup>	2019	2020 <sup>1</sup>
(1)	(2)	(3)	(4)	(5)
<i>Kabupaten/Regency</i>				
1. Tanah Laut	2 237 112	3 220 139	58 607 443	67 899 177
2. Kotabaru	980 746	988 676	47 831	36 445
3. Banjar	844 539	933 045	1 523 010	770 575
4. Barito Kuala	857 128	865 376		
5. Tapin	918 606	921 166	19 955	28 238
6. Hulu Sungai Selatan	1 039 631	1 076 557	3 765	34 450
7. Hulu Sungai Tengah	302 065	311 556		50 451
8. Hulu Sungai Utara	579 358	521 060	15 677	44 510
9. Tabalong	180 866	135 222	65 421	249 996
10. Tanah Bumbu	202 357	211 439	48 945	60 202
11. Balangan	34 606	34 606	37 650	37 650
<i>Kota/Municipality</i>				
1. Banjarmasin	9 784	9 327	520	1 295
2. Banjarbaru	43 658	46 898	540 774	495 354
<b>Kalimantan Selatan</b>	<b>8 230 455</b>	<b>9 275 067</b>	<b>60 910 991</b>	<b>69 708 342</b>

Lanjutan Tabel/*Continued Table 5.5.5*

Kabupaten/Kota <i>Regency/Municipality</i>	Itik dan Itik Manila <i>Duck and Muscovy Duck</i>		Sapi Perah <i>Dairy Cattle</i>	
	2019	2020 <sup>1</sup>	2019	2020 <sup>1</sup>
(1)	(6)	(7)	(8)	(9)
<i>Kabupaten/Regency</i>				
1. Tanah Laut	1 427 087	1 696 414	37 580	42 002
2. Kotabaru	467 560	464 850	19 896	13 264
3. Banjar	2 663 671	2 704 309	109 425	21 001
4. Barito Kuala	550 600	309 910	-	-
5. Tapin	3 486 286	3 514 946	-	-
6. Hulu Sungai Selatan	5 717 459	5 962 139	-	-
7. Hulu Sungai Tengah	5 070 020	5 248 681	-	-
8. Hulu Sungai Utara	10 567 114	7 279 824	-	-
9. Tabalong	499 159	563 873	-	-
10. Tanah Bumbu	938 347	1 028 523	-	-
11. Balangan	1 354 332	1 354 332	-	-
<i>Kota/Municipality</i>				
1. Banjarmasin	22 920	20 591	-	-
2. Banjarbaru	452 868	435 111	35 370	35 370
<b>Kalimantan Selatan</b>	<b>33 217 424</b>	<b>30 583 504</b>	<b>202 271</b>	<b>111 636</b>

Catatan/Note: <sup>1</sup>Angka Sementara/ *Preliminary figures*

Sumber/Source: Dinas Perkebunan dan Peternakan Provinsi Kalimantan Selatan/*Estates and Livestock Service of Kalimantan Selatan Province*



**Tabel**  
**Table** 5.5.6

**Banyaknya Ternak yang Dipotong Menurut Kabupaten/  
Kota dan Jenis Ternak di Provinsi Kalimantan Selatan  
(Ekor), 2020**  
*Number of Livestock Slaughtered by Regency/City and Kind  
of Livestock in Kalimantan Selatan Province (Head) , 2020*

<b>Kabupaten/Kota</b> <i>Regency/Municipality</i>	<b>Sapi Perah</b> <i>Dairy Cattle</i>	<b>Sapi Potong</b> <i>Beef Cattle</i>	<b>Kerbau</b> <i>Buffalo</i>	<b>Kuda</b> <i>Horse</i>	<b>Kambing</b> <i>Goat</i>	<b>Domba</b> <i>Sheep</i>	<b>Babi</b> <i>Pig</i>
(1)	(2)	(3)	(4)	(5)	(6)	(7)	(8)
<i>Kabupaten/Regency</i>							
1. Tanah Laut	-	1 179	220	-	4 216	12	-
2. Kotabaru	-	831	36	-	296	-	8
3. Banjar	80	3 180	204	-	2 662	47	-
4. Barito Kuala	-	3	-	-	2	-	-
5. Tapin	-	192	11	-	138	-	-
6. Hulu Sungai Selatan	-	1 726	138	-	668	-	92
7. Hulu Sungai Tengah	-	1 621	105	-	686	182	76
8. Hulu Sungai Utara	-	1 058	779	-	315	14	-
9. Tabalong	-	2 109	28	-	5 792	6	25
10. Tanah Bumbu	-	4 096	94	-	1 995	20	152
11. Balangan	-	492	34	-	320	-	63
<i>Kota/Municipality</i>							
1. Banjarmasin	-	988	5	-	730	-	-
2. Banjarbaru	-	854	-	-	96	-	-
<b>Kalimantan Selatan</b>	<b>80</b>	<b>18 329</b>	<b>1 654</b>	<b>-</b>	<b>17 916</b>	<b>281</b>	<b>416</b>

Catatan/Note: <sup>1</sup>Angka Sementara/ Preliminary figures

Sumber/Source: Dinas Perkebunan dan Peternakan Provinsi Kalimantan Selatan/*Estates and Livestock Service of Kalimantan Selatan Province*

**Tabel**  
**Table** 5.5.7**Banyaknya Ternak Unggas yang Dipotong Menurut Kabupaten/Kota dan Jenis Unggas di Provinsi Kalimantan Selatan (Ekor), 2020**  
**Number of Poultry Slaughtered by Regency/City and Kind of Poultry in Kalimantan Selatan Province (Head), 2020**

Kabupaten/Kota Regency/Municipality	Ayam Kampung Native Chicken	Ayam Petelur Layer	Ayam Pedaging Broiler	Itik/Itik Manila Duck
(1)	(2)	(3)	(4)	(5)
<i>Kabupaten/Regency</i>				
1. Tanah Laut	281 820	502 500	6 920 838	204 950
2. Kotabaru	4 016	1 500	1 776 552	265
3. Banjar	82 125	129 280	6 006 671	64 998
4. Barito Kuala	2 534	-	352 384	51
5. Tapin	37 500	800	2 567 400	10 111
6. Hulu Sungai Selatan	107 347	-	768 000	86 444
7. Hulu Sungai Tengah	127 632	2 415	1 620 131	125 399
8. Hulu Sungai Utara	68 553	13 976	1 435 020	357 164
9. Tabalong	25 827	8 730	2 384 000	5 931
10. Tanah Bumbu	147 632	1 890	2 332 060	7 928
11. Balangan	91 670	-	1 259 036	129 884
<i>Kota/Municipality</i>				
1. Banjarmasin	4 535	6 570	18 125 540	4 512
2. Banjarbaru	-	-	7 300 000	-
<b>Kalimantan Selatan</b>	<b>981 191</b>	<b>667 661</b>	<b>52 847 632</b>	<b>997 637</b>

Catatan/Note: <sup>1</sup>Angka Sementara/ Preliminary figuresSumber/Source: Dinas Perkebunan dan Peternakan Provinsi Kalimantan Selatan/*Estates and Livestock Service of Kalimantan Selatan Province*

**5.6 PERIKANAN  
FISHERY**

**Tabel 5.6.1** **Produksi dan Nilai Produksi Perikanan Tangkap Menurut Kabupaten/Kota dan Jenis Penangkapan di Provinsi Kalimantan Selatan, 2019 dan 2020**  
*Production and Production Value of Fish Capture by Regency/Municipality and Type of Captures in Kalimantan Selatan Province, 2019 dan 2020*

Kabupaten/Kota Regency/Municipality	Perikanan Tangkap di Laut Marine Capture Fisheries			
	Volume Volume (Ton)		Nilai Value (000 Rp)	
	2019	2020 <sup>1</sup>	2019	2020 <sup>1</sup>
(1)	(2)	(3)	(4)	(5)
<i>Kabupaten/Regency</i>				
1. Tanah Laut	6 538	9 065	203 029 834 000	197 392 402 000
2. Kotabaru	64 684	64 799	2 999 429 215 000	2 604 385 390 000
3. Banjar	5 860	5 874	172 298 035 000	128 476 630 000
4. Barito Kuala	3 128	2 700	112 579 995 000	40 036 684 000
5. Tapin	-	-	-	-
6. Hulu Sungai Selatan	-	-	-	-
7. Hulu Sungai Tengah	-	-	-	-
8. Hulu Sungai Utara	-	-	-	-
9. Tabalong	-	-	-	-
10. Tanah Bumbu	41 220	18 488	881 135 882 000	396 566 583 000
11. Balangan	-	-	-	-
<i>Kota/Municipality</i>				
1. Banjarmasin	5 709	2 934	346 275 049 000	151 183 533 900
2. Banjarbaru	-	-	-	-
<b>Kalimantan Selatan</b>	<b>127 139</b>	<b>103 860</b>	<b>4 714 748 010 000</b>	<b>3 518 041 222 900</b>

Lanjutan Tabel/Continued Table 5.6.1

Kabupaten/Kota Regency/Municipality	Perikanan Perairan Umum Daratan Inland Open Water Capture Fisheries			
	Volume Volume (Ton)		Nilai Value (000 Rp)	
	2019	2020 <sup>1</sup>	2019	2020 <sup>1</sup>
(1)	(6)	(7)	(8)	(9)
<i>Kabupaten/Regency</i>				
1. Tanah Laut	17 145	10 420	663 891 680 000	326 405 875 000
2. Kotabaru	6 769	6 318	331 718 920 000	234 851 905 000
3. Banjar	2 818	2 893	131 725 434 000	133 318 165 000
4. Barito Kuala	11 598	6 396	424 600 655 000	150 070 475 000
5. Tapin	4 135	1 276	100 668 120 000	35 209 418 000
6. Hulu Sungai Selatan	10 111 011	10 357	296 230 320 000	313 150 687 000
7. Hulu Sungai Tengah	7 933	7 985	274 860 884 000	284 675 093 000
8. Hulu Sungai Utara	12 439	12 316	244 138 533 500	256 124 369 000
9. Tabalong	6 152	1 817	195 245 710 000	45 008 810 000
10. Tanah Bumbu	1 584	1 153	68 874 825 000	38 329 828 000
11. Balangan	991	952	36 486 873 900	41 225 257 000
<i>Kota/Municipality</i>				
1. Banjarmasin	1 363	1 043	60 319 030 000	62 218 485 000
2. Banjarbaru	93	32	34 864 000 000	1 190 350 000
<b>Kalimantan Selatan</b>	<b>10 184 030</b>	<b>62 960</b>	<b>2 863 624 985 400</b>	<b>1 921 778 717 000</b>

Lanjutan Tabel/Continued Table 5.6.1

Kabupaten/Kota Regency/Municipality	Perikanan Tangkap Fish Capture			
	Volume Volume (Ton)		Nilai Value (000 Rp)	
	2019	2020 <sup>1</sup>	2019	2020 <sup>1</sup>
(1)	(10)	(11)	(12)	(13)
<i>Kabupaten/Regency</i>				
1. Tanah Laut	23 684	19 486	23 684	523 798 277 000
2. Kotabaru	71 453	71 117	71 453	2 839 237 295 000
3. Banjar	8 678	8 767	8 678	261 794 795 000
4. Barito Kuala	14 725	9 096	14 725	190 107 159 000
5. Tapin	4 135	1 276	4 135	35 209 418 000
6. Hulu Sungai Selatan	10 111 011	10 357	10 111 011	313 150 687 000
7. Hulu Sungai Tengah	7 933	7 985	7 933	284 675 093 000
8. Hulu Sungai Utara	12 439	12 316	12 439	256 124 369 000
9. Tabalong	6 152	1 817	6 152	45 008 810 000
10. Tanah Bumbu	42 803	19 641	42 803	434 896 411 000
11. Balangan	991	952	991	41 225 257 000
<i>Kota/Municipality</i>				
1. Banjarmasin	7 072	3 977	7 072	213 402 018 900
2. Banjarbaru	93	32	93	1 190 350 000
<b>Kalimantan Selatan</b>	<b>10 311 169</b>	<b>166 820</b>	<b>10 311 169</b>	<b>5 439 819 939 900</b>

 Catatan/Note: <sup>1</sup>Angka Sementara/ Preliminary figures

Sumber/Source: Dinas Kelautan dan Perikanan Provinsi Kalimantan Selatan/ Marine Affairs and Fishery Service of Kalimantan Selatan Province

**Tabel**  
**Table** 5.6.2

**Produksi dan Nilai Produksi Perikanan Tangkap di  
Perairan Umum Menurut Kabupaten/Kota dan Ekosistem  
di Provinsi Kalimantan Selatan, 2019 dan 2020**  
*Production and Production Value of Inland Open Water  
Capture Fisheries by Regency/Municipality and Ecosystem  
in Kalimantan Selatan Province, 2019 dan 2020*

Kabupaten/Kota Regency/Municipality	Cakalang Skipjack Tuna			
	Volume Volume (Ton)		Nilai Value (000 Rp)	
	2019	2020 <sup>1</sup>	2019	2020 <sup>1</sup>
(1)	(2)	(3)	(4)	(5)
Kabupaten/Regency				
1. Tanah Laut	-	-	-	-
2. Kotabaru	-	-	-	-
3. Banjar	-	-	-	-
4. Barito Kuala	-	-	-	-
5. Tapin	-	-	-	-
6. Hulu Sungai Selatan	-	-	-	-
7. Hulu Sungai Tengah	-	-	-	-
8. Hulu Sungai Utara	-	-	-	-
9. Tabalong	-	-	-	-
10. Tanah Bumbu	-	-	-	-
11. Balangan	-	-	-	-
Kota/Municipality	-	-	-	-
1. Banjarmasin	-	-	-	-
2. Banjarbaru	-	-	-	-
<b>Kalimantan Selatan</b>	-	-	-	-

Lanjutan Tabel/Continued Table 5.6.2

Kabupaten/Kota Regency/Municipality	Tongkol Eastern Little Tuna			
	Volume Volume (Ton)		Nilai Value (000 Rp)	
	2019	2020 <sup>1</sup>	2019	2020 <sup>1</sup>
(1)	(6)	(7)	(8)	(9)
Kabupaten/Regency				
1. Tanah Laut	-	-	-	-
2. Kotabaru	-	-	-	-
3. Banjar	-	-	-	-
4. Barito Kuala	-	-	-	-
5. Tapin	-	-	-	-
6. Hulu Sungai Selatan	-	-	-	-
7. Hulu Sungai Tengah	-	-	-	-
8. Hulu Sungai Utara	-	-	-	-
9. Tabalong	-	-	-	-
10. Tanah Bumbu	-	-	-	-
11. Balangan	-	-	-	-
Kota/Municipality				
1. Banjarmasin	-	-	-	-
2. Banjarbaru	-	-	-	-
<b>Kalimantan Selatan</b>	-	-	-	-

Lanjutan Tabel/Continued Table 5.6.2

Kabupaten/Kota Regency/Municipality	Tuna Tuna			
	Volume Volume (Ton)		Nilai Value (000 Rp)	
	2019	2020 <sup>1</sup>	2019	2020 <sup>1</sup>
(1)	(10)	(11)	(12)	(13)
Kabupaten/Regency				
1. Tanah Laut	-	-	-	-
2. Kotabaru	-	-	-	-
3. Banjar	-	-	-	-
4. Barito Kuala	-	-	-	-
5. Tapin	-	-	-	-
6. Hulu Sungai Selatan	-	-	-	-
7. Hulu Sungai Tengah	-	-	-	-
8. Hulu Sungai Utara	-	-	-	-
9. Tabalong	-	-	-	-
10. Tanah Bumbu	-	-	-	-
11. Balangan	-	-	-	-
Kota/Municipality	-	-	-	-
1. Banjarmasin	-	-	-	-
2. Banjarbaru	-	-	-	-
<b>Kalimantan Selatan</b>	-	-	-	-



Lanjutan Tabel/Continued Table 5.6.2

Kabupaten/Kota Regency/Municipality	Udang Shrimp			
	Volume Volume (Ton)		Nilai Value (000 Rp)	
	2019	2020 <sup>1</sup>	2019	2020 <sup>1</sup>
(1)	(14)	(15)	(16)	(17)
<i>Kabupaten/Regency</i>				
1. Tanah Laut	1 106	-	77 421 610 000	-
2. Kotabaru	533	649	72 329 690 000	71 429 710 000
3. Banjar	224	136	18 482 895 000	20 443 320 000
4. Barito Kuala	149	11	10 426 920 000	794 720 000
5. Tapin	124	62	4 953 480 000	3 103 000 000
6. Hulu Sungai Selatan	-	18	-	1 451 040 000
7. Hulu Sungai Tengah	-	-	-	-
8. Hulu Sungai Utara	210	189	11 324 600 000	12 272 260 000
9. Tabalong	-	-	-	-
10. Tanah Bumbu	97	36	9 724 900 000	3 960 000 000
11. Balangan	-	-	-	-
<i>Kota/Municipality</i>				
1. Banjarmasin	175	131	10 942 175 000	23 572 800 000
2. Banjarbaru	-	-	-	-
<b>Kalimantan Selatan</b>	<b>2 618</b>	<b>1 233</b>	<b>215 606 270 000</b>	<b>137 026 850 000</b>

Lanjutan Tabel/*Continued Table* 5.6.2

Kabupaten/Kota <i>Regency/Municipality</i>	Lainnya <i>Others</i>			
	Volume <i>Volume</i> (Ton)		Nilai <i>Value</i> (000 Rp)	
	2019	2020 <sup>1</sup>	2019	2020 <sup>1</sup>
(1)	(18)	(19)	(20)	(21)
<i>Kabupaten/Regency</i>				
1. Tanah Laut	-	-	-	-
2. Kotabaru	-	-	-	-
3. Banjar	-	-	-	-
4. Barito Kuala	-	-	-	-
5. Tapin	-	-	-	-
6. Hulu Sungai Selatan	-	-	-	-
7. Hulu Sungai Tengah	-	-	-	-
8. Hulu Sungai Utara	-	-	-	-
9. Tabalong	-	-	-	-
10. Tanah Bumbu	-	-	-	-
11. Balangan	-	-	-	-
<i>Kota/Municipality</i>				
1. Banjarmasin	-	-	-	-
2. Banjarbaru	-	-	-	-
<b>Kalimantan Selatan</b>	-	-	-	-

Lanjutan Tabel/Continued Table 5.6.2

Kabupaten/Kota Regency/Municipality	Tangkap di Laut Marine Capture			
	Volume Volume (Ton)		Nilai Value (000 Rp)	
	2019	2020 <sup>1</sup>	2019	2020 <sup>1</sup>
(1)	(22)	(23)	(24)	(25)
Kabupaten/Regency				
1. Tanah Laut	-	-	-	-
2. Kotabaru	-	-	-	-
3. Banjar	-	-	-	-
4. Barito Kuala	-	-	-	-
5. Tapin	-	-	-	-
6. Hulu Sungai Selatan	-	-	-	-
7. Hulu Sungai Tengah	-	-	-	-
8. Hulu Sungai Utara	-	-	-	-
9. Tabalong	-	-	-	-
10. Tanah Bumbu	-	-	-	-
11. Balangan	-	-	-	-
Kota/Municipality				
1. Banjarmasin	-	-	-	-
2. Banjarbaru	-	-	-	-
<b>Kalimantan Selatan</b>	<b>-</b>	<b>-</b>	<b>-</b>	<b>-</b>

Catatan/Note: <sup>1</sup>Angka Sementara/ Preliminary figures

Sumber/Source: Dinas Kelautan dan Perikanan Provinsi Kalimantan Selatan/ Marine Affairs and Fishery Service of Kalimantan Selatan Province

**Tabel**  
**Table** 5.6.3

**Produksi dan Nilai Produksi Perikanan Tangkap di  
Perairan Umum Menurut Kabupaten/Kota dan Komoditas  
Utama di Provinsi Kalimantan Selatan, 2019 dan 2020**  
*Production and Production Value of Inland Open Water  
Capture Fisheries by Regency/Municipality and Main  
Commodity in Kalimantan Selatan Province, 2019 and 2020*

Kabupaten/Kota Regency/Municipality	Udang Shrimp			
	Volume Volume (Ton)		Nilai Value (000 Rp)	
	2019	2020 <sup>1</sup>	2019	2020 <sup>1</sup>
(1)	(2)	(3)	(4)	(5)
<i>Kabupaten/Regency</i>				
1. Tanah Laut	1 106	-	77 421 610 000	-
2. Kotabaru	533	649	72 329 690 000	71 429 710 000
3. Banjar	224	136	18 482 895 000	20 443 320 000
4. Barito Kuala	149	11	10 426 920 000	794 720 000
5. Tapin	124	62	4 953 480 000	3 103 000 000
6. Hulu Sungai Selatan	-	18	-	1 451 040 000
7. Hulu Sungai Tengah	-	-	-	-
8. Hulu Sungai Utara	210	189	11 324 600 000	12 272 260 000
9. Tabalong	-	-	-	-
10. Tanah Bumbu	97	36	9 724 900 000	3 960 000 000
11. Balangan	-	-	-	-
<i>Kota/Municipality</i>				
1. Banjarmasin	175	131	10 942 175 000	23 572 800 000
2. Banjarbaru	-	-	-	-
<b>Kalimantan Selatan</b>	<b>2 618</b>	<b>1 233</b>	<b>215 606 270 000</b>	<b>137 026 850 000</b>

Lanjutan Tabel/Continued Table 5.6.3

Kabupaten/Kota Regency/Municipality	Ikan Fish			
	Volume Volume (Ton)		Nilai Value (000 Rp)	
	2019	2020 <sup>1</sup>	2019	2020 <sup>1</sup>
(1)	(6)	(7)	(8)	(9)
<i>Kabupaten/Regency</i>				
1. Tanah Laut	16 039	16 039	586 470 070 000	586 470 070 000
2. Kotabaru	6 136	6 136	259 389 230 000	259 389 230 000
3. Banjar	2 594	2 594	113 242 539 000	113 242 539 000
4. Barito Kuala	11 449	11 449	414 173 735 000	414 173 735 000
5. Tapin	4 011	4 011	95 714 640 000	95 714 640 000
6. Hulu Sungai Selatan	10 111	10 111	296 230 320 000	296 230 320 000
7. Hulu Sungai Tengah	7 933	7 933	274 860 884 000	274 860 884 000
8. Hulu Sungai Utara	12 229	12 229	232 813 933 500	232 813 933 500
9. Tabalong	6 152	6 152	195 245 710 000	195 245 710 000
10. Tanah Bumbu	1 467	1 486	58 958 865 000	59 149 925 000
11. Balangan	991	991	36 486 873	36 486 873 900
<i>Kota/Municipality</i>				
1. Banjarmasin	1 188	1 188	49 376 855 000	49 376 855 000
2. Banjarbaru	93	93	3 486 400 000	3 486 400 000
<b>Kalimantan Selatan</b>	<b>80 393</b>	<b>80 412</b>	<b>2 579 999 668 373</b>	<b>2 616 641 115 400</b>

Lanjutan Tabel/Continued Table 5.6.3

Kabupaten/Kota Regency/Municipality	Lainnya Others			
	Volume Volume (Ton)		Nilai Value (000 Rp)	
	2019	2020 <sup>1</sup>	2019	2020 <sup>1</sup>
(1)	(10)	(11)	(12)	(13)
Kabupaten/Regency				
1. Tanah Laut	-	-	-	-
2. Kotabaru	-	-	-	-
3. Banjar	-	-	-	-
4. Barito Kuala	-	-	-	-
5. Tapin	-	-	-	-
6. Hulu Sungai Selatan	-	-	-	-
7. Hulu Sungai Tengah	-	-	-	-
8. Hulu Sungai Utara	-	-	-	-
9. Tabalong	-	-	-	-
10. Tanah Bumbu	-	-	-	-
11. Balangan	-	-	-	-
Kota/Municipality				
1. Banjarmasin	-	-	-	-
2. Banjarbaru	-	-	-	-
<b>Kalimantan Selatan</b>	<b>-</b>	<b>-</b>	<b>-</b>	<b>-</b>

Lanjutan Tabel/*Continued Table* 5.6.3

Kabupaten/Kota <i>Regency/Municipality</i>	Tangkap di Perairan Umum <i>Inland Open Water Capture</i>			
	Volume Volume (Ton)		Nilai Value (000 Rp)	
	2019	2020 <sup>1</sup>	2019	2020 <sup>1</sup>
(1)	(14)	(15)	(16)	(17)
<i>Kabupaten/Regency</i>				
1. Tanah Laut	-	-	-	-
2. Kotabaru	-	-	-	-
3. Banjar	-	-	-	-
4. Barito Kuala	-	-	-	-
5. Tapin	-	-	-	-
6. Hulu Sungai Selatan	-	-	-	-
7. Hulu Sungai Tengah	-	-	-	-
8. Hulu Sungai Utara	-	-	-	-
9. Tabalong	-	-	-	-
10. Tanah Bumbu	-	-	-	-
11. Balangan	-	-	-	-
<i>Kota/Municipality</i>				
1. Banjarmasin	-	-	-	-
2. Banjarbaru	-	-	-	-
<b>Kalimantan Selatan</b>	-	-	-	-

Catatan/Note: <sup>1</sup>Angka Sementara/ *Preliminary figures*

Sumber/Source: Dinas Kelautan dan Perikanan Provinsi Kalimantan Selatan/ *Marine Affairs and Fishery Service of Kalimantan Selatan Province*

**Tabel**  
**Table** 5.6.4

**Produksi dan Nilai Produksi Perikanan Tangkap di Perairan Umum Menurut Kabupaten/Kota dan Lokasi di Provinsi Kalimantan Selatan, 2019 dan 2020**  
*Production and Production Value of Inland Open Water Capture Fisheries by Regency/Municipality and Location in Kalimantan Selatan Province, 2019 and 2020*

Kabupaten/Kota Regency/Municipality	Waduk Reservoir			
	Volume Volume (Ton)		Nilai Value (000 Rp)	
	2019	2020 <sup>1</sup>	2019	2020 <sup>1</sup>
(1)	(2)	(3)	(4)	(5)
Kabupaten/Regency				
1. Tanah Laut	-	-	-	-
2. Kotabaru	-	-	-	-
3. Banjar	339	737	16 033 095 000	31 453 370 000
4. Barito Kuala	-	-	-	-
5. Tapin	-	-	-	-
6. Hulu Sungai Selatan	-	-	-	-
7. Hulu Sungai Tengah	-	-	-	-
8. Hulu Sungai Utara	-	-	-	-
9. Tabalong	-	-	-	-
10. Tanah Bumbu	-	-	-	-
11. Balangan	-	-	-	-
Kota/Municipality				
1. Banjarmasin	-	-	-	-
2. Banjarbaru	-	-	-	-
<b>Kalimantan Selatan</b>	<b>339</b>	<b>737</b>	<b>16 033 095 000</b>	<b>31 453 370 000</b>



Lanjutan Tabel/Continued Table 5.6.4

Kabupaten/Kota Regency/Municipality	Sungai River			
	Volume Volume (Ton)		Nilai Value (000 Rp)	
	2019	2020 <sup>1</sup>	2019	2020 <sup>1</sup>
(1)	(6)	(7)	(8)	(9)
<i>Kabupaten/Regency</i>				
1. Tanah Laut	17 145	10 420	663 891 680 000	326 405 875 000
2. Kotabaru	6 769	5 669	331 718 920 000	163 422 195 000
3. Banjar	471	930	22 607 560 000	38 130 675 000
4. Barito Kuala	6 879	5 704	241 240 025 000	134 902 200 000
5. Tapin	2 512	700	59 343 210 000	19 151 669 000
6. Hulu Sungai Selatan	2 384	2 437	62 172 890 000	72 098 440 000
7. Hulu Sungai Tengah	-	-	-	-
8. Hulu Sungai Utara	3 316	3 556	59 408 878 500	71 173 384 000
9. Tabalong				
10. Tanah Bumbu	992	513	47 765 790 000	16 120 388 000
11. Balangan	205	198	7 810 821 500	8 558 947 500
<i>Kota/Municipality</i>				
1. Banjarmasin	1 363	912	60 319 030 000	38 645 685 000
2. Banjarbaru	-	-	-	-
<b>Kalimantan Selatan</b>	<b>42 035</b>	<b>31 038</b>	<b>1 556 278 805 000</b>	<b>888 609 458 500</b>

Lanjutan Tabel/*Continued Table* 5.6.4

Kabupaten/Kota <i>Regency/Municipality</i>	Danau <i>Lake</i>			
	Volume <i>Volume</i> (Ton)		Nilai <i>Value</i> (000 Rp)	
	2019	2020 <sup>1</sup>	2019	2020 <sup>1</sup>
(1)	(10)	(11)	(12)	(13)
<i>Kabupaten/Regency</i>				
1. Tanah Laut	-	-	-	-
2. Kotabaru	-	-	-	-
3. Banjar	-	-	-	-
4. Barito Kuala	-	-	-	-
5. Tapin	-	-	-	-
6. Hulu Sungai Selatan	-	-	-	-
7. Hulu Sungai Tengah	-	-	-	-
8. Hulu Sungai Utara	-	-	-	-
9. Tabalong	-	-	-	-
10. Tanah Bumbu	-	-	-	-
11. Balangan	-	-	-	-
<i>Kota/Municipality</i>				
1. Banjarmasin	-	-	-	-
2. Banjarbaru	-	-	-	-
<b>Kalimantan Selatan</b>	-	-	-	-

Lanjutan Tabel/Continued Table 5.6.4

Kabupaten/Kota Regency/Municipality	Rawa Swamp			
	Volume Volume (Ton)		Nilai Value (000 Rp)	
	2019	2020 <sup>1</sup>	2019	2020 <sup>1</sup>
(1)	(14)	(15)	(16)	(17)
<i>Kabupaten/Regency</i>				
1. Tanah Laut	-	-	-	-
2. Kotabaru	-	-	-	-
3. Banjar	2 009	1 090	93 084 779 000	43 290 800 000
4. Barito Kuala	4 719	681	183 360 630 000	14 373 555 000
5. Tapin	1 623	515	41 324 910 000	12 954 749 000
6. Hulu Sungai Selatan	7 727	7 902	233 057 430 000	239 601 207 000
7. Hulu Sungai Tengah	7 933	7 985	274 860 884 000	284 675 093 000
8. Hulu Sungai Utara	9 122	8 572	184 729 655 000	172 678 725 000
9. Tabalong	6 152	1 817	195 245 710 000	45 008 810 000
10. Tanah Bumbu	592	604	21 109 035 000	18 249 440 000
11. Balangan	786	754	28 676 052 400	32 666 309 500
<i>Kota/Municipality</i>				
1. Banjarmasin	-	-	-	-
2. Banjarbaru	93	32	3 486 400 000	1 190 350 000
<b>Kalimantan Selatan</b>	<b>40 756</b>	<b>29 952</b>	<b>1 258 935 485 400</b>	<b>864 689 038 500</b>

Lanjutan Tabel/*Continued Table 5.6.4*

Kabupaten/Kota <i>Regency/Municipality</i>	Genangan Air <i>Puddle</i>			
	Volume <i>Volume</i> (Ton)		Nilai <i>Value</i> (000 Rp)	
	2019	2020 <sup>1</sup>	2019	2020 <sup>1</sup>
(1)	(18)	(19)	(20)	(21)
<i>Kabupaten/Regency</i>				
1. Tanah Laut	-	-	-	-
2. Kotabaru	-	-	-	-
3. Banjar	-	-	-	-
4. Barito Kuala	-	-	-	-
5. Tapin	-	-	-	-
6. Hulu Sungai Selatan	-	-	-	-
7. Hulu Sungai Tengah	-	-	-	-
8. Hulu Sungai Utara	-	-	-	-
9. Tabalong	-	-	-	-
10. Tanah Bumbu	-	-	-	-
11. Balangan	-	-	-	-
<i>Kota/Municipality</i>				
1. Banjarmasin	-	-	-	-
2. Banjarbaru	-	-	-	-
<b>Kalimantan Selatan</b>	-	-	-	-

Catatan/Note: <sup>1</sup>Angka Sementara/ *Preliminary figures*

Sumber/Source: Dinas Kelautan dan Perikanan Provinsi Kalimantan Selatan/ *Marine Affairs and Fishery Service of Kalimantan Selatan Province*

**Tabel** 5.6.5 **Produksi Perikanan Budidaya Menurut Kabupaten/Kota di Provinsi Kalimantan Selatan, 2019 dan 2020**  
**Table** 5.6.5 **Production of Aquaculture by Regency/Municipality in Kalimantan Selatan Province, 2019 and 2020**

Kabupaten/Kota Regency/Municipality	Pembesaran (ton) Aquaculture (ton)	
	2019	2020 <sup>1</sup>
(1)	(2)	(3)
<i>Kabupaten/Regency</i>		
1. Tanah Laut	1 330	1 457
2. Kotabaru	22 163	22 174
3. Banjar	58 154	54 124
4. Barito Kuala	10 629	6 804
5. Tapin	299	59
6. Hulu Sungai Selatan	5 030	5 410
7. Hulu Sungai Tengah	2 821	2 873
8. Hulu Sungai Utara	8 829	9 082
9. Tabalong	13 849	14 013
10. Tanah Bumbu	3 466	5 645
11. Balangan	654	885
<i>Kota/Municipality</i>		
1. Banjarmasin	1 826	2 517
2. Banjarbaru	391	362
<b>Kalimantan Selatan</b>	<b>128 112</b>	<b>123 948</b>

Lanjutan Tabel/Continued Table 5.6.5

Kabupaten/Kota Regency/Municipality	Pembenihan (1000 ekor) Hatchery (1000 head)	
	2019	2020 <sup>1</sup>
(1)	(4)	(5)
Kabupaten/Regency		
1. Tanah Laut	4 451	4 466
2. Kotabaru	286 415	11 000
3. Banjar	153 216	4 581 200
4. Barito Kuala	2	137
5. Tapin	90	4 150
6. Hulu Sungai Selatan	5	1 078
7. Hulu Sungai Tengah	2	1 227 290
8. Hulu Sungai Utara	14	166
9. Tabalong	90	40 753
10. Tanah Bumbu	319	114
11. Balangan	172	1 717 128
Kota/Municipality		
1. Banjarmasin	40	29 000
2. Banjarbaru	278	108 000
<b>Kalimantan Selatan</b>	<b>445 093</b>	<b>7 724 482</b>

Lanjutan Tabel/Continued Table 5.6.5

Kabupaten/Kota Regency/Municipality	Ikan Hias (1000 ekor) Ornament Fish (1000 head)	
	2019	2020 <sup>1</sup>
(1)	(6)	(7)
Kabupaten/Regency		
1. Tanah Laut	-	-
2. Kotabaru	-	-
3. Banjar	-	-
4. Barito Kuala	-	-
5. Tapin	-	-
6. Hulu Sungai Selatan	-	-
7. Hulu Sungai Tengah	-	-
8. Hulu Sungai Utara	-	-
9. Tabalong	-	-
10. Tanah Bumbu	-	-
11. Balangan	-	-
Kota/Municipality		
1. Banjarmasin	-	-
2. Banjarbaru	26 500	5 250
<b>Kalimantan Selatan</b>	<b>26 500</b>	<b>5 250</b>

Catatan/Note: <sup>1</sup>Angka Sementara/ Preliminary figures

Sumber/Source: Dinas Kelautan dan Perikanan Provinsi Kalimantan Selatan/ Marine Affairs and Fishery Service of Kalimantan Selatan Province

**Tabel**  
**Table** 5.6.6

**Produksi dan Nilai Produksi Perikanan Budidaya Menurut Kabupaten/Kota dan Jenis Budidaya di Provinsi Kalimantan Selatan, 2019 dan 2020**  
*Production and Production Value of Aquaculture by Regency/Municipality and Type of Culture in Kalimantan Selatan Province, 2019 and 2020*

Kabupaten/Kota <i>Regency/Municipality</i>	Jaring Apung Laut <i>Marine Floating Net</i>			
	Volume <i>Volume</i> (Ton)		Nilai <i>Value</i> (000 Rp)	
	2019	2020 <sup>1</sup>	2019	2020 <sup>1</sup>
(1)	(2)	(3)	(4)	(5)
<i>Kabupaten/Regency</i>				
1. Tanah Laut	-	-	-	-
2. Kotabaru	50	15	1 981 240 000	530 450 000
3. Banjar	-	-	-	-
4. Barito Kuala	-	-	-	-
5. Tapin	-	-	-	-
6. Hulu Sungai Selatan	-	-	-	-
7. Hulu Sungai Tengah	-	-	-	-
8. Hulu Sungai Utara	-	-	-	-
9. Tabalong	-	-	-	-
10. Tanah Bumbu	-	-	-	-
11. Balangan	-	-	-	-
<i>Kota/Municipality</i>				
1. Banjarmasin	-	-	-	-
2. Banjarbaru	-	-	-	-
<b>Kalimantan Selatan</b>	<b>50</b>	<b>15</b>	<b>1 981 240 000</b>	<b>530 450 000</b>



Lanjutan Tabel/Continued Table 5.6.6

Kabupaten/Kota Regency/Municipality	Jaring Apung Tawar Freshwater Floating Net			
	Volume Volume (Ton)		Nilai Value (000 Rp)	
	2019	2020 <sup>1</sup>	2019	2020 <sup>1</sup>
(1)	(6)	(7)	(8)	(9)
<i>Kabupaten/Regency</i>				
1. Tanah Laut	33	37	950 800 000	1 057 700 000
2. Kotabaru	-	-	-	-
3. Banjar	11 827	10 410	273 829 167 000	242 597 898 000
4. Barito Kuala	3 536	447	88 127 560 000	10 042 736 000
5. Tapin	-	-	-	-
6. Hulu Sungai Selatan	755	811	13 831 500 000	14 692 218 000
7. Hulu Sungai Tengah	-	-	-	-
8. Hulu Sungai Utara	-	-	-	-
9. Tabalong	-	-	-	-
10. Tanah Bumbu	47	76	1 518 060 000	2 305 600 000
11. Balangan	53	25	1 783 120 000	960 280 000
<i>Kota/Municipality</i>				
1. Banjarmasin	36	1 954	1 063 980 000	66 162 204 000
2. Banjarbaru	115	86	3 240 000 000	2 246 400 000
<b>Kalimantan Selatan</b>	<b>16 403</b>	<b>13 846</b>	<b>384 344 187 000</b>	<b>340 065 036 000</b>

Lanjutan Tabel/Continued Table 5.6.6

Kabupaten/Kota Regency/Municipality	Jaring Tancap Tawar Freshwater Pen Culture			
	Volume Volume (Ton)		Nilai Value (000 Rp)	
	2019	2020 <sup>1</sup>	2019	2020 <sup>1</sup>
(1)	(10)	(11)	(12)	(13)
Kabupaten/Regency				
1. Tanah Laut	-	-	-	-
2. Kotabaru	-	-	-	-
3. Banjar	-	-	-	-
4. Barito Kuala	-	0,071	-	1 207 000
5. Tapin	-	-	-	-
6. Hulu Sungai Selatan	-	-	-	-
7. Hulu Sungai Tengah	-	-	-	-
8. Hulu Sungai Utara	1 673	445	44 987 737 500	9 675 391 000
9. Tabalong	-	-	-	-
10. Tanah Bumbu	-	-	-	-
11. Balangan	11	4	356 578 000	149 895 000
Kota/Municipality				
1. Banjarmasin	1 445	490	660 726 634 000	15 867 716 000
2. Banjarbaru	-	-	-	-
<b>Kalimantan Selatan</b>	<b>3 160</b>	<b>972</b>	<b>706 742 799 500</b>	<b>26 413 435 000</b>

Lanjutan Tabel/Continued Table 5.6.6

Kabupaten/Kota Regency/Municipality	Karamba Cage			
	Volume Volume (Ton)		Nilai Value (000 Rp)	
	2019	2020 <sup>1</sup>	2019	2020 <sup>1</sup>
(1)	(14)	(15)	(16)	(17)
<i>Kabupaten/Regency</i>				
1. Tanah Laut	33	29	954 660 000	834 480 000
2. Kotabaru	-	-	-	-
3. Banjar	637	74	15 223 750 000	2 076 480 000
4. Barito Kuala	1 938	1	49 980 000 000	12 125 000
5. Tapin	263	43	7 426 950 000	1 200 845 000
6. Hulu Sungai Selatan	3 521	3 787	79 045 950 000	84 600 474 000
7. Hulu Sungai Tengah	1 766	1 783	53 950 550 000	48 880 530 000
8. Hulu Sungai Utara	1 621	1 937	65 422 826 000	60 277 232 000
9. Tabalong	5 692	5 586	161 033 081 375	156 256 380 000
10. Tanah Bumbu	2	5	60 690 000	131 230 000
11. Balangan	367	335	12 346 900 000	14 061 775 000
<i>Kota/Municipality</i>				
1. Banjarmasin	85	-	4 047 311 000	-
2. Banjarbaru	36	36	1 067 000 000	1 062 000 000
<b>Kalimantan Selatan</b>	<b>15 961</b>	<b>13 615</b>	<b>450 559 668 375</b>	<b>369 393 551 000</b>

Lanjutan Tabel/*Continued Table* 5.6.6

Kabupaten/Kota <i>Regency/Municipality</i>	Kolam Air Deras <i>Running Freshwater Pond</i>			
	Volume <i>Volume</i> (Ton)		Nilai <i>Value</i> (000 Rp)	
	2019	2020 <sup>1</sup>	2019	2020 <sup>1</sup>
(1)	(18)	(19)	(20)	(21)
<i>Kabupaten/Regency</i>				
1. Tanah Laut	-	-	-	-
2. Kotabaru	-	-	-	-
3. Banjar	-	-	-	-
4. Barito Kuala	-	-	-	-
5. Tapin	-	-	-	-
6. Hulu Sungai Selatan	-	-	-	-
7. Hulu Sungai Tengah	-	-	-	-
8. Hulu Sungai Utara	-	-	-	-
9. Tabalong	-	-	-	-
10. Tanah Bumbu	-	-	-	-
11. Balangan	-	-	-	-
<i>Kota/Municipality</i>				
1. Banjarmasin	-	-	-	-
2. Banjarbaru	-	-	-	-
<b>Kalimantan Selatan</b>	-	-	-	-

Lanjutan Tabel/Continued Table 5.6.6

Kabupaten/Kota Regency/Municipality	Kolam Air Tenang Quiet Freshwater Pond			
	Volume Volume (Ton)		Nilai Value (000 Rp)	
	2019	2020 <sup>1</sup>	2019	2020 <sup>1</sup>
(1)	(22)	(23)	(24)	(25)
<i>Kabupaten/Regency</i>				
1. Tanah Laut	260	297	4 543 354 000	5 418 076 000
2. Kotabaru	371	415	10 336 665 000	11 671 910 000
3. Banjar	45 689	43 640	857 754 534 500	813 203 058 000
4. Barito Kuala	4 377	3 037	102 130 800 000	48 465 137 000
5. Tapin	10	16	232 034 000	291 186 000
6. Hulu Sungai Selatan	473	508	8 860 710 000	9 647 802 000
7. Hulu Sungai Tengah	1 024	1 034	23 613 200 000	23 617 800 000
8. Hulu Sungai Utara	5 535	6 700	105 526 504 000	98 343 785 000
9. Tabalong	8 098	8 370	173 877 306 725	169 225 936 000
10. Tanah Bumbu	558	996	17 628 750 000	30 363 115 000
11. Balangan	213	514	6 564 112 000	19 961 020 500
<i>Kota/Municipality</i>				
1. Banjarmasin	259	73	7 242 000 000	2 429 850 000
2. Banjarbaru	240	240	5 950 000 000	5 739 585 000
<b>Kalimantan Selatan</b>	<b>67 108</b>	<b>65 841</b>	<b>1 324 259 970 225</b>	<b>1 238 378 260 500</b>

Lanjutan Tabel/Continued Table 5.6.6

Kabupaten/Kota Regency/Municipality	Laut Lainnya Other Marine Culture			
	Volume Volume (Ton)		Nilai Value (000 Rp)	
	2019	2020 <sup>1</sup>	2019	2020 <sup>1</sup>
(1)	(26)	(27)	(28)	(29)
Kabupaten/Regency				
1. Tanah Laut	-	-	-	-
2. Kotabaru	-	-	-	-
3. Banjar	-	-	-	-
4. Barito Kuala	-	-	-	-
5. Tapin	-	-	-	-
6. Hulu Sungai Selatan	-	-	-	-
7. Hulu Sungai Tengah	-	-	-	-
8. Hulu Sungai Utara	-	-	-	-
9. Tabalong	-	-	-	-
10. Tanah Bumbu	-	-	-	-
11. Balangan	-	-	-	-
Kota/Municipality				
1. Banjarmasin	-	-	-	-
2. Banjarbaru	-	-	-	-
<b>Kalimantan Selatan</b>	-	-	-	-

Lanjutan Tabel/Continued Table 5.6.6

Kabupaten/Kota Regency/Municipality	Minapadi Sawah Rice Fish			
	Volume Volume (Ton)		Nilai Value (000 Rp)	
	2019	2020 <sup>1</sup>	2019	2020 <sup>1</sup>
	(1)	(30)	(31)	(32)
Kabupaten/Regency				
1. Tanah Laut	-	-	-	-
2. Kotabaru	-	-	-	-
3. Banjar	-	-	-	-
4. Barito Kuala	1	89	16 500 000	2 570 900 000
5. Tapin	26		773 700 000	-
6. Hulu Sungai Selatan	251	270	5 982 540 000	6 583 020 000
7. Hulu Sungai Tengah	31	55	790 000 000	1 934 850 000
8. Hulu Sungai Utara	-	-	-	-
9. Tabalong	59	57	1 670 594 300	1 618 071 000
10. Tanah Bumbu	-	-	-	-
11. Balangan	9	6	268 556 000	219 084 000
Kota/Municipality				
1. Banjarmasin	-	-	-	-
2. Banjarbaru	-	-	-	-
<b>Kalimantan Selatan</b>	<b>377</b>	<b>478</b>	<b>9 501 890 300</b>	<b>12 925 925 000</b>

Lanjutan Tabel/Continued Table 5.6.6

Kabupaten/Kota Regency/Municipality	Rumput Laut Sea Weed			
	Volume Volume (Ton)		Nilai Value (000 Rp)	
	2019	2020 <sup>1</sup>	2019	2020 <sup>1</sup>
(1)	(34)	(35)	(36)	(37)
<i>Kabupaten/Regency</i>				
1. Tanah Laut	-	-	-	-
2. Kotabaru	50	-	199 300 000	-
3. Banjar	-	-	-	-
4. Barito Kuala	-	-	-	-
5. Tapin	-	-	-	-
6. Hulu Sungai Selatan	-	-	-	-
7. Hulu Sungai Tengah	-	-	-	-
8. Hulu Sungai Utara	-	-	-	-
9. Tabalong	-	-	-	-
10. Tanah Bumbu	25	-	47 287 500	-
11. Balangan	-	-	-	-
<i>Kota/Municipality</i>				
1. Banjarmasin	-	-	-	-
2. Banjarbaru	-	-	-	-
<b>Kalimantan Selatan</b>	<b>75</b>	<b>-</b>	<b>246 587 500</b>	<b>-</b>



Lanjutan Tabel/Continued Table 5.6.6

Kabupaten/Kota Regency/Municipality	Tambak Intensif Intensive Brackishwater Pond			
	Volume Volume (Ton)		Nilai Value (000 Rp)	
	2019	2020 <sup>1</sup>	2019	2020 <sup>1</sup>
(1)	(38)	(39)	(40)	(41)
Kabupaten/Regency				
1. Tanah Laut	-	-	-	-
2. Kotabaru	-	-	-	-
3. Banjar	-	-	-	-
4. Barito Kuala	-	-	-	-
5. Tapin	-	-	-	-
6. Hulu Sungai Selatan	-	-	-	-
7. Hulu Sungai Tengah	-	-	-	-
8. Hulu Sungai Utara	-	-	-	-
9. Tabalong	-	-	-	-
10. Tanah Bumbu	-	-	-	-
11. Balangan	-	-	-	-
Kota/Municipality				
1. Banjarmasin	-	-	-	-
2. Banjarbaru	-	-	-	-
<b>Kalimantan Selatan</b>	-	-	-	-

Lanjutan Tabel/Continued Table 5.6.6

Kabupaten/Kota Regency/Municipality	Tambak Sederhana Traditional Brackishwater Pond			
	Volume Volume (Ton)		Nilai Value (000 Rp)	
	2019	2020 <sup>1</sup>	2019	2020 <sup>1</sup>
(1)	(42)	(43)	(44)	(45)
Kabupaten/Regency				
1. Tanah Laut	1 004	1 095	32 589 720 000	34 889 990 000
2. Kotabaru	21 693	21 744	1 136 243 030 000	119 438 160 000
3. Banjar	-	-	-	-
4. Barito Kuala	777	6 804	44 610 000 000	111 955 401 000
5. Tapin	-	-	-	-
6. Hulu Sungai Selatan	-	-	-	-
7. Hulu Sungai Tengah	-	-	-	-
8. Hulu Sungai Utara	-	-	-	-
9. Tabalong	-	-	-	-
10. Tanah Bumbu	2 834	4 567	150 750 436 000	190 996 980 000
11. Balangan	-	-	-	-
Kota/Municipality				
1. Banjarmasin	-	-	-	-
2. Banjarbaru	-	-	-	-
<b>Kalimantan Selatan</b>	<b>26 308</b>	<b>34 211</b>	<b>1 364 193 186 000</b>	<b>457 280 531 000</b>

Lanjutan Tabel/Continued Table 5.6.6

Kabupaten/Kota Regency/Municipality	Tambak Semi Intensif Semi Intensive Brackishwater Pond			
	Volume Volume (Ton)		Nilai Value (000 Rp)	
	2019	2020 <sup>1</sup>	2019	2020 <sup>1</sup>
(1)	(46)	(47)	(48)	(49)
<i>Kabupaten/Regency</i>				
1. Tanah Laut	-	-	-	-
2. Kotabaru	-	-	-	-
3. Banjar	-	-	-	-
4. Barito Kuala	-	-	-	-
5. Tapin	-	-	-	-
6. Hulu Sungai Selatan	-	-	-	-
7. Hulu Sungai Tengah	-	-	-	-
8. Hulu Sungai Utara	-	-	-	-
9. Tabalong	-	-	-	-
10. Tanah Bumbu	-	-	-	-
11. Balangan	-	-	-	-
<i>Kota/Municipality</i>				
1. Banjarmasin	-	-	-	-
2. Banjarbaru	-	-	-	-
<b>Kalimantan Selatan</b>	-	-	-	-

Lanjutan Tabel/Continued Table 5.6.6

Kabupaten/Kota Regency/Municipality	Jumlah Total			
	Volume Volume (Ton)		Nilai Value (000 Rp)	
	2019	2020 <sup>1</sup>	2019	2020 <sup>1</sup>
(1)	(50)	(51)	(52)	(53)
<i>Kabupaten/Regency</i>				
1. Tanah Laut	1 330	1 457	39 038 534 000	42 200 246 000
2. Kotabaru	22 163	22 174	1 148 760 235 000	131 640 520 000
3. Banjar	58 154	54 124	1 146 807 451 500	1 057 877 436 000
4. Barito Kuala	10 629	10 378	284 864 860 000	173 047 506 000
5. Tapin	299	330	8 432 684 000	1 492 031 000
6. Hulu Sungai Selatan	5 030	5 194	108 392 550 000	116 242 740 000
7. Hulu Sungai Tengah	2 821	2 873	78 353 750 000	74 433 180 000
8. Hulu Sungai Utara	8 829	9 082	215 937 067 500	168 296 408 000
9. Tabalong	13 849	14 013	336 580 982 400	327 100 387 000
10. Tanah Bumbu	3 466	5 645	170 005 223 500	223 796 925 000
11. Balangan	654	885	21 319 266 000	35 352 054 500
<i>Kota/Municipality</i>				
1. Banjarmasin	1 826	2 517	673 079 925 000	84 459 770 000
2. Banjarbaru	391	362	10 257 000 000	9 047 985 000
<b>Kalimantan Selatan</b>	<b>129 442</b>	<b>129 034</b>	<b>4 241 829 528 900</b>	<b>2 444 987 188 500</b>

Catatan/Note: <sup>1</sup>Angka Sementara/ Preliminary figures

Sumber/Source: Dinas Kelautan dan Perikanan Provinsi Kalimantan Selatan/ Marine Affairs and Fishery Service of Kalimantan Selatan Province

**Tabel**  
**Table** 5.6.7

**Produksi dan Nilai Produksi Perikanan Budidaya Menurut Kabupaten/Kota dan Jenis Ikan di Provinsi Kalimantan Selatan, 2019 dan 2020**  
**Production and Production Value of Aquaculture by Regency/Municipality and Type of Fish in Kalimantan Selatan Province, 2019 and 2020**

Kabupaten/Kota Regency/Municipality	Gurame Giant Gouramy			
	Volume Volume (Ton)		Nilai Value (000 Rp)	
	2019	2020 <sup>1</sup>	2019	2020 <sup>1</sup>
(1)	(2)	(3)	(4)	(5)
<i>Kabupaten/Regency</i>				
1. Tanah Laut	4	4	164 340 000	162 000 000
2. Kotabaru	-	-	-	-
3. Banjar	1 472	1 001	56 976 666 000	40 048 800 000
4. Barito Kuala	-	1	-	34 800 000
5. Tapin	-	-	-	-
6. Hulu Sungai Selatan	-	-	-	-
7. Hulu Sungai Tengah	-	-	-	-
8. Hulu Sungai Utara	-	-	-	-
9. Tabalong	-	-	-	-
10. Tanah Bumbu	57	114	2 267 600 000	4 563 880 000
11. Balangan	6	97	316 600 000	6 762 459 000
<i>Kota/Municipality</i>				
1. Banjarmasin	257	-	20 555 920 000	-
2. Banjarbaru	33	30	1 155 000 000	1 063 965 000
<b>Kalimantan Selatan</b>	<b>1 827</b>	<b>1 248</b>	<b>81 436 126 000</b>	<b>52 635 904 000</b>

Lanjutan Tabel/*Continued Table 5.6.7*

Kabupaten/Kota <i>Regency/Municipality</i>	Patin <i>Pangasius Catfish</i>			
	Volume <i>Volume</i> (Ton)		Nilai <i>Value</i> (000 Rp)	
	2019	2020 <sup>1</sup>	2019	2020 <sup>1</sup>
	(1)	(6)	(7)	(8)
<i>Kabupaten/Regency</i>				
1. Tanah Laut	71	71	1 011 758 000	1 202 850 000
2. Kotabaru	64	82	1 589 525 000	2 041 500 000
3. Banjar	37 333	37 506	665 453 992 500	600 090 288 000
4. Barito Kuala	4 378	2 436	102 134 800 000	36 239 775 000
5. Tapin	16	14	296 550 000	252 000 000
6. Hulu Sungai Selatan	2 616	2 813	48 098 205 000	51 039 810 000
7. Hulu Sungai Tengah	801	806	15 430 550 000	14 146 290 000
8. Hulu Sungai Utara	6 027	6 960	114 607 729 000	102 201 563 000
9. Tabalong	5 043	5 226	97 559 102 600	91 523 712 000
10. Tanah Bumbu	69	160	1 559 260 000	3 029 980 000
11. Balangan	11	64	184 629 000	1 634 400 500
<i>Kota/Municipality</i>				
1. Banjarmasin	422	825	10 418 850 000	24 742 950 000
2. Banjarbaru	119	119	2 138 400 000	2 150 910 000
<b>Kalimantan Selatan</b>	<b>56 968</b>	<b>57 082</b>	<b>1 060 483 351 100</b>	<b>930 296 028 500</b>

Lanjutan Tabel/Continued Table 5.6.7

Kabupaten/Kota Regency/Municipality	Lele Torpedo Shaped Catfish			
	Volume Volume (Ton)		Nilai Value (000 Rp)	
	2019	2020 <sup>1</sup>	2019	2020 <sup>1</sup>
(1)	(10)	(11)	(12)	(13)
<i>Kabupaten/Regency</i>				
1. Tanah Laut	124	143	1 771 050 000	2 159 175 000
2. Kotabaru	60	61	1 197 520 000	1 211 720 000
3. Banjar	1 747	1 571	31 448 988 000	28 272 564 000
4. Barito Kuala		583		9 708 518 000
5. Tapin	7	2	119 034 000	39 186 000
6. Hulu Sungai Selatan	34	37	687 000 000	734 340 000
7. Hulu Sungai Tengah	117	116	2 330 000 000	2 084 040 000
8. Hulu Sungai Utara	92	27	1 844 312 500	381 145 000
9. Tabalong	1 383	1 415	26 963 824 000	27 628 180 000
10. Tanah Bumbu	71	115	1 426 980 000	1 731 060 000
11. Balangan	84	131	2 051 080 000	3 832 769 000
<i>Kota/Municipality</i>				
1. Banjarmasin	394	635	11 411 370 000	15 877 850 000
2. Banjarbaru	24	30	387 200 000	501 115 000
<b>Kalimantan Selatan</b>	<b>4 138</b>	<b>4 865</b>	<b>81 638 358 500</b>	<b>94 161 662 000</b>

Lanjutan Tabel/Continued Table 5.6.7

Kabupaten/Kota Regency/Municipality	Nilai Nile Tilapia			
	Volume Volume (Ton)		Nilai Value (000 Rp)	
	2019	2020 <sup>1</sup>	2019	2020 <sup>1</sup>
(1)	(14)	(15)	(16)	(17)
<i>Kabupaten/Regency</i>				
1. Tanah Laut	79	88	2 168 056 000	2 411 827 000
2. Kotabaru	242	265	7 265 220 000	7 949 610 000
3. Banjar	14 214	12 076	318 226 535 000	343 772 370 000
4. Barito Kuala	5 475	408	138 120 060 000	12 771 192 000
5. Tapin	228	25	6 837 600 000	746 370 000
6. Hulu Sungai Selatan	256	276	5 123 400 000	5 512 020 000
7. Hulu Sungai Tengah	1 021	1 038	24 077 200 000	25 941 750 000
8. Hulu Sungai Utara	849	137	17 655 860 000	3 825 052 000
9. Tabalong	5 076	5 066	149 822 102 300	147 349 315 000
10. Tanah Bumbu	272	436	9 519 685 000	15 244 040 000
11. Balangan	368	289	12 766 192 000	11 569 536 000
<i>Kota/Municipality</i>				
1. Banjarmasin	236	236	10 597 635 000	...
2. Banjarbaru	174	147	4 932 000 000	3 993 240 000
<b>Kalimantan Selatan</b>	<b>28 488</b>	<b>20 484</b>	<b>707 111 545 300</b>	<b>581 086 322 000</b>



Lanjutan Tabel/Continued Table 5.6.7

Kabupaten/Kota Regency/Municipality	Ikan Mas Common Carp			
	Volume Volume (Ton)		Nilai Value (000 Rp)	
	2019	2020 <sup>1</sup>	2019	2020 <sup>1</sup>
(1)	(18)	(19)	(20)	(21)
<i>Kabupaten/Regency</i>				
1. Tanah Laut	35	33	994 456 000	926 008 000
2. Kotabaru	-	-	-	-
3. Banjar	1 350	968	39 830 200 000	27 653 526 000
4. Barito Kuala	-	-	-	-
5. Tapin	41	18	1 037 000 000	454 475 000
6. Hulu Sungai Selatan	11	12	334 800 000	360 000 000
7. Hulu Sungai Tengah	241	228	7 215 000 000	5 704 000 000
8. Hulu Sungai Utara	795	14	23 850 690 000	395 920 000
9. Tabalong	1 377	1 352	40 368 768 500	37 597 340 000
10. Tanah Bumbu	49	99	1 717 975 000	3 454 535 000
11. Balangan	157	219	4 997 020 000	7 373 100 000
<i>Kota/Municipality</i>				
1. Banjarmasin	-	-	-	-
2. Banjarbaru	25	25	871 000 000	872 155 000
<b>Kalimantan Selatan</b>	<b>4 081</b>	<b>2 968</b>	<b>121 216 909 500</b>	<b>84 791 059 000</b>

Lanjutan Tabel/Continued Table 5.6.7

Kabupaten/Kota Regency/Municipality	Kakap Barramundi			
	Volume Volume (Ton)		Nilai Value (000 Rp)	
	2019	2020 <sup>1</sup>	2019	2020 <sup>1</sup>
(1)	(22)	(23)	(24)	(25)
Kabupaten/Regency				
1. Tanah Laut	-	-	-	-
2. Kotabaru	1 026	1 030	41 048 000 000	41 142 700 000
3. Banjar	-	-	-	-
4. Barito Kuala	-	-	-	-
5. Tapin	-	-	-	-
6. Hulu Sungai Selatan	-	-	-	-
7. Hulu Sungai Tengah	-	-	-	-
8. Hulu Sungai Utara	-	-	-	-
9. Tabalong	-	-	-	-
10. Tanah Bumbu	-	-	-	-
11. Balangan	-	-	-	-
Kota/Municipality				
1. Banjarmasin	-	-	-	-
2. Banjarbaru	-	-	-	-
<b>Kalimantan Selatan</b>	<b>1 026</b>	<b>1 030</b>	<b>41 048 000 000</b>	<b>41 142 700 000</b>

Lanjutan Tabel/Continued Table 5.6.7

Kabupaten/Kota Regency/Municipality	Bandeng Milkfish			
	Volume Volume (Ton)		Nilai Value (000 Rp)	
	2019	2020 <sup>1</sup>	2019	2020 <sup>1</sup>
(1)	(26)	(27)	(28)	(29)
<i>Kabupaten/Regency</i>				
1. Tanah Laut	794	878	11 519 420 000	13 172 790 000
2. Kotabaru	11 604	11 679	232 088 520 000	233 589 160 000
3. Banjar	-	-	-	-
4. Barito Kuala	270	6 629	4 050 000 000	105 836 106 000
5. Tapin	-	-	-	-
6. Hulu Sungai Selatan	-	-	-	-
7. Hulu Sungai Tengah	-	-	-	-
8. Hulu Sungai Utara	-	-	-	-
9. Tabalong	-	-	-	-
10. Tanah Bumbu	1 700	2 766	37 405 236 000	41 492 400 000
11. Balangan	-	-	-	-
<i>Kota/Municipality</i>				
1. Banjarmasin	-	-	-	-
2. Banjarbaru	-	-	-	-
<b>Kalimantan Selatan</b>	<b>14 368</b>	<b>21 953</b>	<b>285 063 176 000</b>	<b>394 090 456 000</b>

Lanjutan Tabel/Continued Table 5.6.7

Kabupaten/Kota Regency/Municipality	Rumput Laut Seaweed			
	Volume Volume (Ton)		Nilai Value (000 Rp)	
	2019	2020 <sup>1</sup>	2019	2020 <sup>1</sup>
(1)	(30)	(31)	(32)	(33)
<i>Kabupaten/Regency</i>				
1. Tanah Laut	-	-	-	-
2. Kotabaru	50	-	199 300 000	-
3. Banjar	-	-	-	-
4. Barito Kuala	-	-	-	-
5. Tapin	-	-	-	-
6. Hulu Sungai Selatan	-	-	-	-
7. Hulu Sungai Tengah	-	-	-	-
8. Hulu Sungai Utara	-	-	-	-
9. Tabalong	-	-	-	-
10. Tanah Bumbu	25	-	47 287 500	-
11. Balangan	-	-	-	-
<i>Kota/Municipality</i>				
1. Banjarmasin	-	-	-	-
2. Banjarbaru	-	-	-	-
<b>Kalimantan Selatan</b>	<b>75</b>	<b>-</b>	<b>246 587 500</b>	<b>-</b>

Lanjutan Tabel/Continued Table 5.6.7

Kabupaten/Kota Regency/Municipality	Kerapu Groupers			
	Volume Volume (Ton)		Nilai Value (000 Rp)	
	2019	2020 <sup>1</sup>	2019	2020 <sup>1</sup>
(1)	(34)	(35)	(36)	(37)
<i>Kabupaten/Regency</i>				
1. Tanah Laut	-	-	-	-
2. Kotabaru	46	4	1 821 240 000	145 950 000
3. Banjar	-	-	-	-
4. Barito Kuala	-	-	-	-
5. Tapin	-	-	-	-
6. Hulu Sungai Selatan	-	-	-	-
7. Hulu Sungai Tengah	-	-	-	-
8. Hulu Sungai Utara	-	-	-	-
9. Tabalong	-	-	-	-
10. Tanah Bumbu	-	-	-	-
11. Balangan	-	-	-	-
<i>Kota/Municipality</i>				
1. Banjarmasin	-	-	-	-
2. Banjarbaru	-	-	-	-
<b>Kalimantan Selatan</b>	<b>46</b>	<b>4</b>	<b>1 821 240 000</b>	<b>145 950 000</b>

Lanjutan Tabel/Continued Table 5.6.7

Kabupaten/Kota Regency/Municipality	Udang Shrimp			
	Volume Volume (Ton)		Nilai Value (000 Rp)	
	2019	2020 <sup>1</sup>	2019	2020 <sup>1</sup>
(1)	(38)	(39)	(40)	(41)
<i>Kabupaten/Regency</i>				
1. Tanah Laut	211	217	21 070 300 000	21 717 200 000
2. Kotabaru	5 007	5 088	543 121 710 000	552 134 050 000
3. Banjar	-	-	-	-
4. Barito Kuala	507	175	40 560 000 000	6 119 295 000
5. Tapin	-	-	-	-
6. Hulu Sungai Selatan	-	-	-	-
7. Hulu Sungai Tengah	-	-	-	-
8. Hulu Sungai Utara	-	-	-	-
9. Tabalong	-	-	-	-
10. Tanah Bumbu	1 133	1 801	113 345 200 000	149 504 580 000
11. Balangan	-	-	-	-
<i>Kota/Municipality</i>				
1. Banjarmasin	-	-	-	-
2. Banjarbaru	-	-	-	-
<b>Kalimantan Selatan</b>	<b>6 858</b>	<b>7 281</b>	<b>718 097 210 000</b>	<b>729 475 125 000</b>

Catatan/Note: <sup>1</sup>Angka Sementara/ Preliminary figures

Sumber/Source: Dinas Kelautan dan Perikanan Provinsi Kalimantan Selatan/ Marine Affairs and Fishery Service of Kalimantan Selatan Province



# BAB 6

## PERTAMBANGAN DAN ENERGI

### MINING AND ENERGY

#### Listrik & Air

*Electricity and Water*

Jumlah Pelanggan Listrik mengalami

### Peningkatan


pada tahun 2020 sebesar

*the number of electricity customers has increased in 2020 by*

**4,02%**

Dibandingkan tahun 2019.

*compared to 2019*



Serta Volume Air yang disalurkan di

### Provinsi Kalimantan Selatan

pada tahun 2019 sebanyak

*as well as volume of water distributed in the province of South Kalimantan in 2019 as much*

**104.393.557,00 m<sup>3</sup>**





**PENJELASAN TEKNIS**

1. Pelanggan adalah individu atau kelompok, baik rumah tangga, perusahaan atau institusi non profit yang membeli air bersih dari perusahaan air bersih.
2. Air disalurkan adalah volume air bersih dari perusahaan air bersih.

**TECHNICAL NOTES**

1. *Customers are individuals or groups, whether household, company or non-profit institutions that buy water supply from water supply establishment.*
2. *Distributed water is the volume of water supply from water supply establishment.*

<https://kalsel.bps.go.id>

**ULASAN**

**DESCRIPTION**

**Pertambangan dan Energi**

***Mining and Energy***

Produksi pertambangan di Kalimantan Selatan pada komoditas batubara sebanyak 63,2 juta ton.

*Mining production in Kalimantan Selatan is by 63.2 million tons of coal.*

Listrik telah menjadi kebutuhan dasar bagi setiap rumah tangga. Sampai saat ini pasokan listrik didapatkan dari Perusahaan Listrik Negara (PLN). Jumlah pelanggan PLN terus bertambah setiap tahunnya. Pada tahun 2020 jumlah pelanggan PLN sebanyak 1.300.110 atau naik 4,02 persen dibanding tahun 2019.

*Electricity has become a basic necessity for every household. The amount of PLN customers continue to grow each year. In 2020 the number of customers as much as 1,300,110 or grow 4.02 percent compared to the year 2019.*

<https://kalsel.bps.go.id>

**Gambar** 6.1  
**Figures**

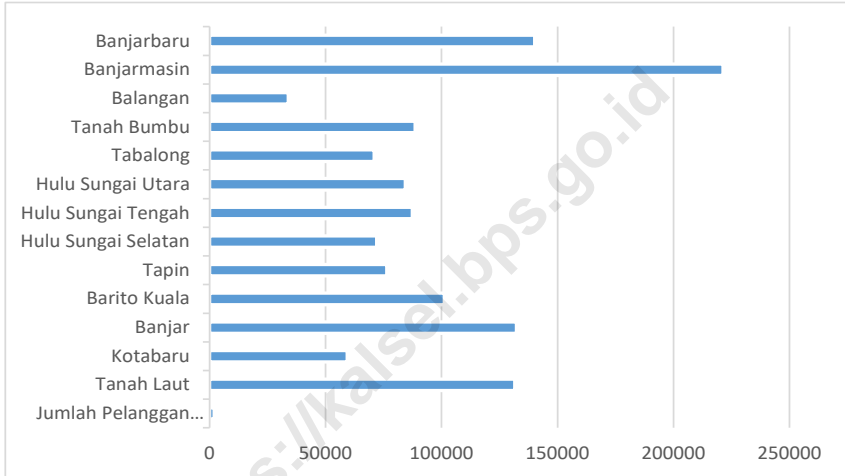
**Distribusi Listrik PT. PLN (Persero) pada Cabang/  
Ranting PLN Menurut Kabupaten/Kota di Provinsi  
Kalimantan Selatan (KWh), 2020**  
*Distribution of PT. PLN (Persero) at PLN Branch by  
Regency/Municipality in Kalimantan Selatan Province  
(KWh), 2020*



Sumber/Source : PT PLN (Persero) Wilayah Kalimantan Selatan dan Kalimantan Tengah/PLN Co.,Ltd. Region Kalimantan Selatan and Kalimantan Tengah

**Gambar** 6.2  
**Figures**

**Jumlah Pelanggan Listrik Menurut Kabupaten/Kota di Provinsi Kalimantan Selatan, 2020**  
**Number of Electricity Customers by Regency/Municipality in Kalimantan Selatan Province, 2020**



Sumber/Source : PT PLN (Persero) Wilayah Kalimantan Selatan dan Kalimantan Tengah/PLN Co.,Ltd. Region Kalimantan Selatan and Kalimantan Tengah

**Tabel**  
**Table** 6.1

**Daya Terpasang, Produksi, dan Distribusi Listrik PT. PLN (Persero) pada Cabang/Ranting PLN Menurut Kabupaten/Kota di Provinsi Kalimantan Selatan, 2020**  
**Installed Electricity Power, Production, and Distribution of PT. PLN (Persero) at PLN Branch by Regency/Municipality in Kalimantan Selatan Province, 2020**

Kabupaten/Kota Regency/Municipality	Daya Terpasang Installed Electricity Power (VA)	Produksi Listrik Electricity Production (KWh)	Listrik Terjual Electricity Sold (KWh)	Dipakai Sendiri Own Used (KWh)	Susut/Hilang Shrinkage/Lost (KWh)
(1)	(2)	(3)	(4)	(5)	(6)
<i>Kabupaten/Regency</i>					
1. Tanah Laut	197 978 235	...	357 169 314	...	...
2. Kotabaru	74 081 680	...	114 887 233	...	...
3. Banjar	147 146 710	...	261 755 307	...	...
4. Barito Kuala	109 739 924	...	202 407 644	...	...
5. Tapin	85 494 085	...	145 733 769	...	...
6. Hulu Sungai Selatan	65 613 859	...	99 220 421	...	...
7. Hulu Sungai Tengah	75 065 290	...	120 220 755	...	...
8. Hulu Sungai Utara	70 546 959	...	124 268 603	...	...
9. Tabalong	97 689 700	...	164 671 178	...	...
10. Tanah Bumbu	113 111 760	...	182 809 500	...	...
11. Balangan	33 477 550	...	52 485 009	...	...
<i>Kota/Municipality</i>					
1. Banjarmasin	430 965 300	...	779 914 524	...	...
2. Banjarbaru	224 406 920	...	352 064 527	...	...
<b>Kalimantan Selatan</b>	<b>1 725 317 972</b>	<b>...</b>	<b>2 957 607 784</b>	<b>...</b>	<b>...</b>

Sumber/Source: PT PLN (Persero) Wilayah Kalimantan Selatan dan Kalimantan Tengah/PLN Co.,Ltd. Region Kalimantan Selatan and Kalimantan Tengah

**Tabel**  
**Table 6.2****Jumlah Pelanggan Listrik Menurut Kabupaten/Kota di  
Provinsi Kalimantan Selatan, 2016–2020**  
**Number of Electricity Customers by Regency/Municipality in  
Kalimantan Selatan Province, 2016–2020**

<b>Kabupaten/Kota Regency/Municipality</b>	<b>2016</b>	<b>2017</b>	<b>2018</b>	<b>2019</b>	<b>2020</b>
<b>(1)</b>	<b>(2)</b>	<b>(3)</b>	<b>(4)</b>	<b>(5)</b>	<b>(6)</b>
<i>Kabupaten/Regency</i>					
1. Tanah Laut	104 163	111 249	118 655	126 240	131 634
2. Kotabaru	39 268	40 189	50 737	55 303	59 373
3. Banjar	106 421	112 392	119 522	126 793	132 370
4. Barito Kuala	79 893	85 237	91 570	97 435	101 210
5. Tapin	61 344	65 437	69 696	73 294	76 381
6. Hulu Sungai Selatan	56 698	61 978	65 731	69 386	72 022
7. Hulu Sungai Tengah	72 149	75 470	80 949	84 875	87 482
8. Hulu Sungai Utara	70 919	74 305	78 301	82 267	84 467
9. Tabalong	58 567	61 729	64 938	68 282	71 043
10. Tanah Bumbu	65 214	72 389	77 996	83 905	88 617
11. Balangan	26 830	28 463	30 485	32 292	33 995
<i>Kota/Municipality</i>					
1. Banjarmasin	193 878	201 102	208 444	215 606	221 301
2. Banjarbaru	111 061	119 235	126 747	134 213	140 215
<b>Kalimantan Selatan</b>	<b>1 046 405</b>	<b>1 109 175</b>	<b>1 183 771</b>	<b>1 249 891</b>	<b>1 300 110</b>

Sumber/Source: PT PLN (Persero) Wilayah Kalimantan Selatan dan Kalimantan Tengah/PLN Co.,Ltd. *Region Kalimantan Selatan and Kalimantan Tengah*

**Tabel**  
**Table 6.3****Jumlah Pelanggan dan Air yang Disalurkan Menurut Kabupaten/Kota di Provinsi Kalimantan Selatan, 2019**  
**Number of Customers and Distributed Water by Regency/ Municipality in Kalimantan Selatan Province, 2019**

<b>Kabupaten/Kota Regency/Municipality</b>	<b>Pelanggan Number of Customers</b>	<b>Air Disalurkan Distributed Water (m<sup>3</sup>)</b>	<b>Nilai Value (Rp)</b>
(1)	(2)	(3)	(4)
<i>Kabupaten/Regency</i>			
1. Tanah Laut	8 588	1 210 802	5 534 166 364
2. Kotabaru	19 048	6 456 217	16 051 397 916
3. Banjar&Banjarbaru	90 703	18 098 276	115 707 723 250
4. Barito Kuala	29 281	5 670 035	27 301 128 700
5. Tapin	17 465	3 959 660	17 429 311 550
6. Hulu Sungai Selatan	17 675	3 259 559	15 669 425 550
7. Hulu Sungai Tengah	18 843	3 483 430	23 218 192 400
8. Hulu Sungai Utara	28 147	5 948 432 146	25 335 544 500
9. Tabalong	20 959	5 265 336	24 520 669 752
10. Tanah Bumbu	25 697	7 915 444	31 159 852 101
11. Balangan	22 868	3 743 174	19 220 544 300
<i>Kota/Municipality</i>			
1. Banjarmasin	176 624	39 113 478	277 942 553 255
2. Banjarbaru			
<b>Kalimantan Selatan</b>	<b>475 840</b>	<b>104 393 557</b>	<b>597 090 509 547</b>

Sumber/Source: BPS Provinsi Kalimantan Selatan, Survei Perusahaan Air Bersih/ BPS-Statistics of Kalimantan Selatan Province Water Supply Establishment Survey



Tabel  
Table 6.4

**Produksi Pertambangan Menurut Produknya dan Kabupaten/Kota di Kalimantan Selatan, 2020**  
**Production of Mining by Product and Regency/Municipality in Kalimantan Selatan Province, 2020**

Kabupaten/Kota Regency/Municipality	Produk (Ton)/ Product (Ton)		
	Batubara Coal	Bijih Besi Iron Ore	Nikel Nickel
(1)	(2)	(3)	(4)
<i>Kabupaten/Regency</i>			
1. Tanah Laut	5 362 043,08	32 033,70	-
2. Kotabaru	8 765 736,09	-	-
3. Banjar	4 659 111,06	-	-
4. Barito Kuala	-	-	-
5. Tapin	19 030 122,16	-	-
6. Hulu Sungai Selatan	1 336 540,95	-	-
7. Hulu Sungai Tengah	-	-	-
8. Hulu Sungai Utara	-	-	-
9. Tabalong	14 902,85	-	-
10. Tanah Bumbu	24 026 915,84	-	-
11. Balangan	-	-	-
<i>Kota/Municipality</i>			
1. Banjarmasin	-	-	-
2. Banjarbaru	-	-	-
<b>Kalimantan Selatan</b>	<b>63 195 372,03</b>	<b>32 033,700</b>	<b>-</b>

Catatan/Note : Data bersifat Dinamis/Data is Dynamic

Sumber/Source: Dinas Energi dan Sumber Daya Mineral Provinsi Kalimantan Selatan/Agency of Energy and Mineral Source of Kalimantan Selatan Province

Tabel  
Table 6.5

**Banyaknya Pelanggan Listrik Menurut Jenis Pelanggan dan Kabupaten/Kota di Provinsi Kalimantan Selatan, 2020**  
**Number of Electricity Customer by Kind of Customer and Regency/City in Kalimantan Selatan Province, 2020**

Kabupaten/Kota Regency/Municipality	Rumah Tangga Household	Usaha Business	Industri Industrial	Umum General	Jumlah Total
(1)	(2)	(3)	(4)	(5)	(6)
<i>Kabupaten/Regency</i>					
1. Tanah Laut	120 032	5 723	124	5 755	131 634
2. Kotabaru	54 756	2 380	25	2 212	59 373
3. Banjar	122 490	6 134	74	3 672	132 370
4. Barito Kuala	95 952	1 970	36	3 252	101 210
5. Tapin	71 032	2 118	58	3 173	76 381
6. Hulu Sungai Selatan	65 575	2 512	34	3 901	72 022
7. Hulu Sungai Tengah	80 066	2 909	22	4 485	87 482
8. Hulu Sungai Utara	76 002	2 855	34	5 576	84 467
9. Tabalong	65 902	2 618	33	2 490	71 043
10. Tanah Bumbu	80 842	4 288	42	3 445	88 617
11. Balangan	30 916	1 101	15	1 963	33 995
<i>Kota/Municipality</i>					
1. Banjarmasin	200 829	16 021	127	4 324	221 301
2. Banjarbaru	128 006	9 104	55	3 050	140 215
<b>Kalimantan Selatan</b>	<b>1 192 400</b>	<b>59 733</b>	<b>679</b>	<b>47 298</b>	<b>1 300 110</b>

Sumber/Source: PT PLN (Persero) Wilayah Kalimantan Selatan dan Kalimantan Tengah/PLN Co.,Ltd. *Region Kalimantan Selatan and Kalimantan Tengah*

Tabel 6.6  
Table

**Banyaknya Tenaga Listrik yang Terjual Menurut Jenis Pelanggan dan Kabupaten/Kota di Provinsi Kalimantan Selatan (Kwh), 2020**  
**Amount of Electricity Sold by Kind of Customer and Regency/City in Kalimantan Selatan Province (Kwh), 2020**

Kabupaten/Kota Regency/Municipality	Rumah Tangga Household	Usaha Business	Industri Industrial	Umum General	Jumlah Total
(1)	(2)	(3)	(4)	(5)	(6)
<i>Kabupaten/Regency</i>					
1. Tanah Laut	184 044 321	60 442 245	92 778 562	19 904 186	357 169 314
2. Kotabaru	74 253 075	14 825 385	17 154 280	8 654 493	114 887 233
3. Banjar	177 813 835	40 734 948	23 823 448	19 383 076	261 755 307
4. Barito Kuala	119 239 025	13 411 815	58 160 113	11 596 691	202 407 644
5. Tapin	102 457 501	18 315 252	14 697 768	10 263 248	145 733 769
6. Hulu Sungai Selatan	74 452 881	10 012 479	2 708 487	12 046 574	99 220 421
7. Hulu Sungai Tengah	88 579 246	10 255 066	7 523 713	13 862 730	120 220 755
8. Hulu Sungai Utara	94 412 422	9 371 191	6 873 394	13 611 596	124 268 603
9. Tabalong	92 933 877	23 008 937	35 949 184	12 779 180	164 671 178
10. Tanah Bumbu	126 490 842	28 234 376	11 732 871	16 351 411	182 809 500
11. Balangan	35 759 151	6 712 579	2 494 130	7 519 149	52 485 009
<i>Kota/Municipality</i>					
1. Banjarmasin	418 888 080	188 631 911	100 535 376	71 859 157	779 914 524
2. Banjarbaru	211 363 344	84 167 591	17 417 193	39 116 399	352 064 527
<b>Kalimantan Selatan</b>	<b>1 800 687 600</b>	<b>508 123 775</b>	<b>391 848 519</b>	<b>256 947 890</b>	<b>2 957 607 784</b>

Sumber/Source: PT PLN (Persero) Wilayah Kalimantan Selatan dan Kalimantan Tengah/PLN Co.,Ltd. Region Kalimantan Selatan and Kalimantan Tengah

**Tabel 6.7**  
**Table****Jumlah Langganan, VA Tersambung dan KWH Terjual Menurut Jenis Tarif di Provinsi Kalimantan Selatan, 2020**  
**Total of Consumers, Power Connected and KWH Sold by Kind of Tariff in Kalimantan Selatan Province, 2020**

<b>Jenis Tarif</b> <i>Kind of Tariff</i>	<b>Langganan</b> <i>Consumers</i>	<b>VA Tersambung</b> <i>Power Connected</i>	<b>KWH Terjual</b> <i>KWH Sold</i> <b>(Rupiah)</b>
(1)	(2)	(3)	(4)
Rumah Tangga/ <i>Household</i>	1 192 400	1 037 472 050	1 800 687 600
S 1	0	0	0
R 1	1 177 522	961 526 350	1 706 889 297
R 2	13 454	56 886 600	68 024 225
R 3	1 424	19 059 100	25 774 078
Usaha/ <i>Business</i>	59 733	336 754 750	508 123 775
B 1	51 113	83 146 250	113 674 665
B 2	8 525	167 285 500	252 972 697
B 3	95	86 323 000	141 476 413
Industri/ <i>Industry</i>	679	168 567 150	391 848 519
I 1	234	1 555 150	1 563 416
I 2	326	24 842 000	49 062 281
I 3	119	142 170 000	341 222 822
I 4	0	0	0
Umum/ <i>General</i>	47 298	182 524 022	256 947 890
P 1	5 679	50 372 950	70 180 775
P 2	14	7 150 000	6 036 361
P 3	3 776	23 093 572	61 113 268
S 2	37 692	73 733 500	78 607 019
S 3	29	27 580 000	37 817 121
L	108	594 000	3 193 346
<b>Jumlah/ Total</b>	<b>1 300 110</b>	<b>1 725 317 972</b>	<b>2 957 607 784</b>

Sumber/*Source*: PT PLN (Persero) Wilayah Kalimantan Selatan dan Kalimantan Tengah/PLN Co.,Ltd. *Region Kalimantan Selatan and Kalimantan Tengah*

**Tabel 6.8** **Produksi Air Baku Menurut Kabupaten/Kota dan Sumbernya (m<sup>3</sup>) di Provinsi Kalimantan Selatan, 2019**  
**Table 6.8** **Basic Water Production by Regency/Municipality (m<sup>3</sup>) in Kalimantan Selatan Province, 2019**

Kabupaten/Kota Regency/Municipality	Sungai River	Danau/ Waduk Lake	Mata air/ Air Tanah Water Springs	Lainnya Others	Jumlah Total
(1)	(2)	(3)	(4)	(5)	(6)
<i>Kabupaten/Regency</i>					
1. Tanah Laut	1 432 640	623 430	38 189	0	2 094 259
2. Kotabaru	4 289 760	2 177 280	0	1 036 800	7 503 840
3. Banjar&Banjarbaru	22 406 195	0	515 911	0	22 422 106
4. Barito Kuala	8 726 516	0	0	0	8 726 516
5. Tapin	5 270 633	138 672	0	0	5 409 335
6. Hulu Sungai Selatan	8 685 540	0	0	0	8 685 540
7. Hulu Sungai Tengah	3 483 430	0	0	0	3 483 430
8. Hulu Sungai Utara	9 080 966	0	0	0	9 080 966
9. Tabalong	5 133 415	131 921	0	0	5 265 336
10. Tanah Bumbu	6 536 502	0	0	0	6 536 502
11. Balangan	5 126 111	0	233 199	0	5 359 310
<i>Kota/Municipality</i>					
1. Banjarmasin	370 329 982	0	0	18 879 166	55 912 148
<b>Kalimantan Selatan</b>	<b>450 501 690</b>	<b>3 071 303</b>	<b>787 299</b>	<b>19 915 966</b>	<b>140 479 288</b>

Sumber/Source: BPS Provinsi Kalimantan Selatan, Survei Perusahaan Air Bersih/BPS-Statistics of Kalimantan Selatan Province Water Supply Establishment Survey

Tabel  
Table 6.9

**Kapasitas Produksi Air (liter/detik) Menurut Kabupaten/  
Kota di Provinsi Kalimantan Selatan, 2019**  
*Capacity of Water Production (litre/second) by Regency/  
Municipality in Kalimantan Selatan Province, 2019*

Kabupaten/Kota Regency/Municipality	Kapasitas Produksi (Lt/dt) Capacity of Production (litre/second)	
	Potensial Potential	Efektif Effective
(1)	(2)	(3)
<i>Kabupaten/Regency</i>		
1. Tanah Laut	183	108
2. Kotabaru	405	267
3. Banjar & Banjarbaru	1 082	730
4. Barito Kuala	560	420
5. Tapin	412	280
6. Hulu Sungai Selatan	305	210
7. Hulu Sungai Tengah	330	330
8. Hulu Sungai Utara	362	321
9. Tabalong	500	270
10. Tanah Bumbu	520	520
11. Balangan	505	440
<i>Kota/Municipality</i>		
1. Banjarmasin	2 300	1 717
<b>Kalimantan Selatan</b>	<b>7 564</b>	<b>5 613</b>

Catatan/Note : \* Banjar dan Banjarbaru digabung/ Banjar and Banjarbaru combined

Sumber/Source : BPS Provinsi Kalimantan Selatan, Survei Perusahaan Air Bersih/ BPS-Statistics of Kalimantan Selatan Province Water Supply Establishment Survey



# BAB 7

## INDUSTRI MANUFAKTUR

### MANUFACTURING INDUSTRY

#### Industri Kecil & Menengah

*Small and medium industry*

28.799.610.046

Nilai Investasi  
*Investment Value*

Produksi  
*Productions*

9.211.765.552

220.116

Tenaga Kerja  
*Workforce*



Perusahaan  
*Companies*

72.156





**PENJELASAN TEKNIS**

1. Pengumpulan data industri besar dan sedang dilakukan melalui Survei Industri Besar dan Sedang yang dilaksanakan setiap tahun secara lengkap (sensus) sejak tahun 1975. Survei Industri Besar dan Sedang mencakup semua perusahaan industri yang mempunyai tenaga kerja 20 orang atau lebih dengan menggunakan kuesioner II A.
2. Klasifikasi industri yang digunakan dalam survei ini berdasar kepada Klasifikasi Baku Lapangan Usaha Indonesia (KBLI), KBLI adalah klasifikasi lapangan usaha yang berdasar kepada *International Standard Industrial Classification of All Economic Activities (ISIC)* revisi 4 yang telah disesuaikan dengan kondisi Indonesia.
3. Industri manufaktur adalah suatu kegiatan ekonomi yang melakukan kegiatan mengubah suatu barang dasar secara mekanis, kimia, atau dengan tangan sehingga menjadi barang jadi/setengah jadi, dan atau barang yang kurang nilainya menjadi barang yang lebih tinggi nilainya, dan sifatnya lebih dekat kepada pemakai akhir. Termasuk dalam kegiatan ini adalah jasa industri dan pekerjaan perakitan.

**TECHNICAL NOTES**

1. *Data collection of large and medium scale manufacturing is conducted through The Large and Medium Manufacturing Establishment Survey that has been done annually for all industries (census) since 1975. Large and Medium Manufacturing Establishment Survey covers all manufactures/industries with 20 workers or more by questionnaire II A.*
2. *The industrial classification adopted in this survey refers to the Klasifikasi Baku Lapangan Usaha Indonesia (KBLI), KBLI is classification of economic activities based on the International Standard Industrial Classification of All Economic Activities (ISIC rev 4) that has been modified according to the local condition in Indonesia.*
3. *Manufacturing industry is defined as an economic activity processing basic goods mechanically, chemicals or manually into final or intermediate goods. It is also defined as processing of lower value goods into higher value goods as final or intermediate products. The activities also include services for manufacturing and assembling.*

4. Jasa industri adalah kegiatan industri yang melayani keperluan pihak lain. Pada kegiatan ini bahan baku disediakan oleh pihak lain sedangkan pihak pengolah hanya melakukan pengolahannya dengan mendapat imbalan sebagai balas jasa (upah maklon).
  5. Perusahaan atau usaha industri adalah suatu unit (kesatuan) usaha yang melakukan kegiatan ekonomi, bertujuan menghasilkan barang atau jasa, terletak pada suatu bangunan atau lokasi tertentu, dan mempunyai catatan administrasi tersendiri mengenai produksi dan struktur biaya serta ada seorang atau lebih yang bertanggung jawab atas usaha tersebut.
  6. Industri manufaktur dikelompokkan ke dalam 4 golongan berdasarkan banyaknya pekerja, yaitu: industri besar (100 orang pekerja atau lebih), industri sedang/menengah (20–99 orang pekerja), industri kecil (5–19 orang pekerja), dan industri mikro (1–4 orang pekerja).
4. *Services for manufacturing is defined as a manufacturing activity which serving other manufacturing establishments. In this case, raw materials are supplied by others while the workers are paid as a compensation for processing raw materials.*
  5. *A manufacturing establishment is defined as a production unit engaged in economic activity, producing goods or services, located in a building or in a certain location, keeping a business record concerning the production and cost structure, and having a person or more that are responsible to those activities.*
  6. *Manufacturing industries are categorized into four groups, based on the number of employees: large scale manufacturing (100 employees or more), medium scale manufacturing (20–99 employees), small scale manufacturing (5–19 employees), and micro industry (1–4 employees),*

**ULASAN****DESCRIPTION****Industri**

Pertumbuhan Industri Manufaktur Besar dan Sedang (IBS) di Kalimantan Selatan pada tahun 2019 dibandingkan tahun sebelumnya sebesar -8,47 persen. Berdasarkan jenis industrinya, pertumbuhan IBS di Kalimantan Selatan pada tahun 2019 didominasi oleh Industri jasa reparasi dan pemasangan mesin 7,04 %, sementara industri lainnya mengalami pertumbuhan negatif.

Pertumbuhan Industri Manufaktur Mikro dan kecil (IMK) di Kalimantan Selatan pada tahun 2019 dibandingkan tahun sebelumnya sebesar 9,70 persen. Berdasarkan jenis industrinya, pertumbuhan IMK di Kalimantan Selatan pada tahun 2019 didominasi oleh Industri alat angkutan lainnya sebesar 54,82 % diikuti oleh Industri mesin dan perlengkapan sebesar 25,41%, dan Industri minuman sebesar 25,18%. Sementara industri yang mengalami pertumbuhan negatif terbesar adalah industri furnitur sebesar -6,19%.

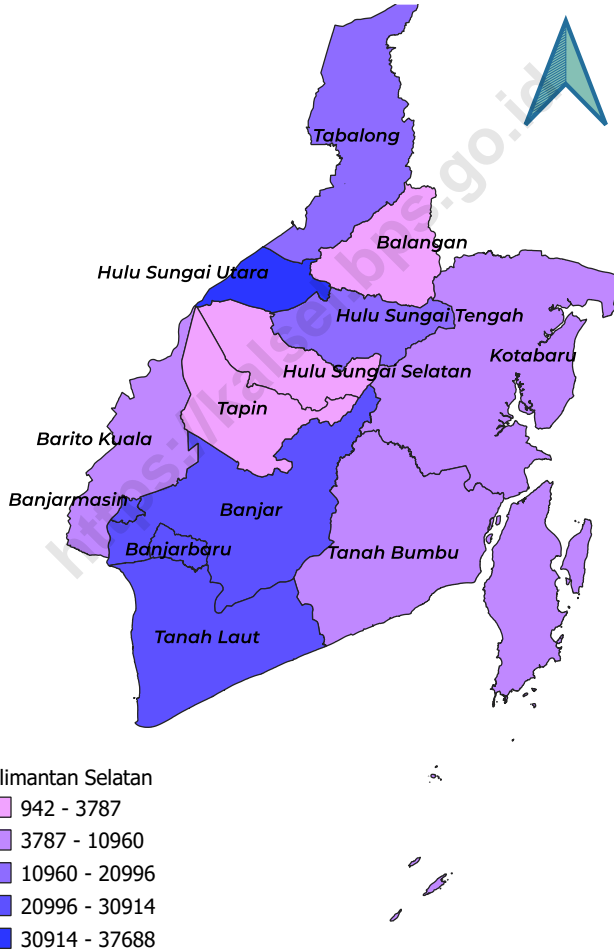
**Industry**

*The growth of the Large and Medium Manufacturing Industry (IBS) in Kalimantan Selatan in 2019 compared to the previous year of -8.47 percent. Based on the type of industry, IBS growth in Kalimantan Selatan in 2019 was dominated by the service industry and the installation of machinery 7.04%, while other industries experienced negative growth.*

*The growth of Micro and Small Manufacturing Industries (IMK) in South Kalimantan in 2019 compared to the previous year of 9.70 percent. Based on the type of industry, IMK growth in South Kalimantan in 2019 was dominated by other transportation equipment industry at 54.82% followed by machinery and equipment industry at 25.41%, and the beverage industry at 25.18%. While the industry that experienced the biggest negative growth was the furniture industry by -6.19%.*

**Gambar** 7.1  
**Figures**

**Jumlah Tenaga Kerja pada Industri Kecil dan Menengah Menurut Kabupaten/Kota di Provinsi Kalimantan Selatan, 2020**  
**Number of Workers Engaged in Small and Medium Manufacturing Industry by Regency/Municipality in Kalimantan Selatan Province, 2020**



Sumber/Source: Dinas Perindustrian Provinsi Kalimantan Selatan/Industrial Department of Kalimantan Selatan Province

**Gambar** 7.2  
**Figures**

**Jumlah Tenaga Kerja Menurut Klasifikasi Industri pada Industri Besar dan Sedang di Provinsi Kalimantan Selatan, 2019**  
**Number of Employees by Industrial Classification in Large and Medium Industries in Kalimantan Selatan Province, 2019**



Sumber/Source : BPS Provinsi Kalimantan Selatan/ BPS-Statistics of Kalimantan Selatan Province

**7.1 INDUSTRI BESAR DAN SEDANG  
LARGE AND MEDIUM MANUFACTURING INDUSTRY**

**Tabel 7.1.1** Jumlah Perusahaan dan Tenaga Kerja Menurut Klasifikasi Industri pada Industri Besar dan Sedang di Provinsi Kalimantan Selatan, 2019  
*Number of Establishments and Workers Engaged by Industrial Classification in Large and Medium Manufacturing Industry in Kalimantan Selatan Province, 2019*

Kode Code	Klasifikasi Industri Industrial Classification	Jumlah Perusahaan Number of Establishments (unit)	Jumlah Tenaga Kerja Number of Workers Engaged (orang/person)
	(1)	(2)	(3)
10	Makanan/ <i>Food</i>	58	6 894
11	Minuman/ <i>Beverage</i>	14	1 161
13	Tekstil/ <i>Textile</i>	0	0
14	Pakaian Jadi/ <i>Wearing Apparel</i>	1	45
16	Kayu, barang dari kayu (tidak termasuk furniture), dan barang anyaman/ <i>Wood, products of wood (excluding furniture), and woven goods</i>	29	11 532
18	Penerbitan, percetakan dan reproduksi media rekaman/ <i>Publishing, printing, and recording reproduction of recorded media</i>	4	332
20	Bahan kimia dan barang dari bahan kimia/ <i>Chemical and chemical goods</i>	5	575
21	Bahan farmasi/ <i>Pharmaceuticals</i>	0	0
22	Karet, barang dari karet dan plastic/ <i>Rubber and plastic goods</i>	14	2 425
23	Barang galian bukan logam/ <i>Non metallic mineral products</i>	15	2 028
24	Industri Logam Dasar/ <i>Base Metals Manufacture</i>	0	0
25	Barang logam kecuali mesin dan peralatannya/ <i>Metal goods except machinery and equipment</i>	6	356
28	Industri Mesin dan Perlengkapan ytdl/	1	73
29	Industri Kendaraan Bermotor, Trailer, dan Semi Trailer	1	35
30	Alat angkutan lainnya/ <i>Other transport equipment</i>	2	119
31	Furnitur/ <i>Furniture</i>	4	814
33	Jasa Reparasi dan Pemasangan Mesin dan Peralatan/ <i>Repair and Installation of Machinery and Equipment</i>	13	1 594
<b>Jumlah/Total</b>		<b>167</b>	<b>27 983</b>

Sumber/Source: BPS Provinsi Kalimantan Selatan, Survei Industri Besar dan Sedang / BPS-Statistics of Kalimantan Selatan Province, The Annual Large and Medium Manufacturing Establishments Survey

**Tabel** 7.1.2  
**Table**

**Jumlah Perusahaan, Tenaga Kerja, Investasi, dan Nilai Produksi pada Industri Besar Menurut Kabupaten/Kota di Provinsi Kalimantan Selatan, 2020**  
**Number of Establishments, Workers Engaged, Investment, and Production Value in Large Manufacturing Industry by Regency/Municipality in Kalimantan Selatan Province, 2020**

Kabupaten/Kota Regency/Municipality	Jumlah Perusahaan Number of Establishments (unit)	Jumlah Tenaga Kerja Number of Workers Engaged (orang/person)	Investasi (ribu rupiah) Investment (thousand rupiahs)	Nilai Produksi (ribu rupiah) Production Value (thousand rupiahs)
(1)	(2)	(3)	(4)	(5)
<i>Kabupaten/Regency</i>				
1. Tanah Laut	9 267	25 854	3 801 678 487	1 340 027 422
2. Kotabaru	3 268	10 587	5 122 721 402	186 487 232
3. Banjar	9 464	27 621	264 201 650	728 852 905
4. Barito Kuala	2 219	10 960	184 054 532	287 012 727
5. Tapin	211	942	13 846 645 738	23 653 649
6. Hulu Sungai Selatan	814	2 610	25 453 486	80 678 297
7. Hulu Sungai Tengah	7 405	16 430	286 146 587	1 411 679 796
8. Hulu Sungai Utara	20 368	37 688	85 072 517	560 935 619
9. Tabalong	7 955	20 996	415 117 052	757 634 263
10. Tanah Bumbu	2 578	6 775	146 473 631	199 038 512
11. Balangan	2 129	3 787	1 447 201 997	3 124 875
<i>Kota/Municipality</i>				
1. Banjarmasin	2 649	30 914	1 388 399 141	3 046 294 732
2. Banjarbaru	3 829	24 952	1 786 443 826	586 355 523
<b>Kalimantan Selatan</b>	<b>72 156</b>	<b>220 116</b>	<b>28 799 610 046</b>	<b>9 211 765 552</b>

Sumber/Source: Dinas Perindustrian Provinsi Kalimantan Selatan/Industrial Department of Kalimantan Selatan Province



**Tabel**  
**Table** 7.1.3

**Pertumbuhan Industri Menurut Klasifikasi Industri pada Industri Besar dan Sedang di Provinsi Kalimantan Selatan (persen), 2019**  
**Industry Growth by Industrial Classification in Large and Medium Industries in Kalimantan Selatan, 2019**

Klasifikasi Industri <i>Industrial Classification</i>		Pertumbuhan Industri <i>Industry Growth (%)</i>
(1)		(2)
10	Makanan/ <i>Food</i>	-9,20
11	Minuman/ <i>Beverage</i>	-
13	Tekstil/ <i>Textile</i>	-
14	Pakaian Jadi/ <i>Apparel</i>	-
16	Kayu, Barang dari kayu (tidak termasuk furnitur), dan barang anyaman/ <i>Wood, products of wood (excluding furniture), and woven goods</i>	-9,01
18	Penerbitan, percetakan dan reproduksi media rekaman/ <i>Publishing, printing, and recording reproduction of recorded media</i>	-7,44
20	Bahan kimia dan barang dari bahan kimia/ <i>Chemical and chemical goods</i>	-7,89
21	Bahan Farmasi/ <i>Pharmaceuticals</i>	-
22	Karet, barang dari karet dan plastik/ <i>Rubber and plastic goods</i>	-5,21
23	Barang galian bukan logam/ <i>Non mwtallic mineral products</i>	-29,43
24	Industri Logam Dasar	-
25	Barang logam kecuali mesin dan peralatannya/ <i>Metal good except machinery and equipment</i>	-
28	Industri Mesin dan perlengkapan ytdl	-
29	Industri Kendaraan Bermotor, Trailer, dan Semi Trailer	-
30	Alat angkutan lainnya/ <i>Other transport equipment</i>	-
31	Furnitur/ <i>Furniture</i>	-
33	Jasa Reparasi dan Pemasangan Mesin dan Peralatan/ <i>Repair and Installation of Machinery Equipment</i>	7,04
<b>Jumlah/Total</b>		<b>-8,47</b>

Sumber/Source: BPS Provinsi Kalimantan Selatan/ BPS-Statistics of Kalimantan Selatan Province

## 7.2 INDUSTRI MIKRO DAN KECIL MICRO AND SMALL MANUFACTURING INDUSTRY

**Tabel 7.2.1** Jumlah Perusahaan dan Tenaga Kerja Menurut Klasifikasi Industri pada Industri Mikro dan Kecil di Provinsi Kalimantan Selatan, 2018  
*Number of Companies and Employees by Industrial Classification in Micro and Small Industries in Kalimantan Selatan Province, 2018*

	<b>Klasifikasi Industri</b> <i>Industrial Classification</i>	<b>Perusahaan</b> <i>Number of Companies</i>	<b>Tenaga Kerja</b> <i>Number of Employees</i>
	(1)	(2)	(3)
10	Makanan/ <i>Food</i>	32 363	60 337
11	Minuman/ <i>Beverage</i>	1 541	3 324
13	Tekstil/ <i>Textile</i>	2 595	3 973
14	Pakaian Jadi/ <i>Wearing Apparel</i>	7 514	10 768
16	Kayu, barang dari kayu (tidak termasuk furniture), dan barang anyaman/ <i>Wood, products of wood (excluding furniture), and woven goods</i>	14 162	19 701
17	Kertas dari Barang dari Kertas / <i>Paper and Paper Products</i>	25	69
18	Penerbitan, percetakan dan reproduksi media rekaman/ <i>Publishing, printing, and recording reproduction of recorded media</i>	252	565
20	Bahan kimia dan barang dari bahan kimia/ <i>Chemical and chemical goods</i>	253	636
21	Bahan farmasi/ <i>Pharmaceuticals</i>	38	102
22	Karet, barang dari karet dan plastic/ <i>Rubber and plastic goods</i>	122	239
23	Barang galian bukan logam/ <i>Non metallic mineral products</i>	2 449	6 521
25	Barang logam kecuali mesin dan peralatannya/ <i>Metal goods except machinery and equipment</i>	2 277	5 224
27	Peralatan Listrik/ <i>Electrical Equipment</i>	8	8
28	Mesin dan Perlengkapan ytdl/ <i>Machinery and Equipment N.e.c</i>	13	23
29	Kendaraan Bermotor, Trailer, dan Semi Trailer / <i>Motor Vehicles, Trailers and Semi Trailers</i>	14	34
30	Alat angkutan lainnya/ <i>Other transport equipment</i>	169	324
31	Furnitur/ <i>Furniture</i>	1 523	3 303
32	Pengolahan Lainnya/ <i>Other Manufacturing</i>	5 021	5 985
33	Jasa Reparasi dan Pemasangan Mesin dan Peralatan/ <i>Repair and Installation of Machinery and Equipment</i>	23	57
	<b>Jumlah/Total</b>	<b>70 362</b>	<b>121 193</b>

Sumber/Source: BPS Provinsi Kalimantan Selatan/ *BPS-Statistics of Kalimantan Selatan Province*

**Tabel**  
**Table** 7.2.2**Jumlah Perusahaan, Tenaga Kerja, Investasi, dan Nilai Produksi pada Industri Kecil dan Menengah Menurut Kabupaten/Kota di Provinsi Kalimantan Selatan, 2020**  
**Number of Establishments, Workers Engaged, Investment, and Production Value in Small and Medium Manufacturing Industry by Regency/Municipality in Kalimantan Selatan Province, 2020**

<b>Kabupaten/Kota</b> <b>Regency/Municipality</b>	<b>Jumlah Perusahaan</b> <b>Number of Establishments</b> <b>(unit)</b>	<b>Jumlah Tenaga Kerja</b> <b>Number of Workers Engaged</b> <b>(orang/person)</b>	<b>Investasi</b> <b>(ribu rupiah)</b> <b>Investment</b> <b>(thousand rupiahs)</b>	<b>Nilai Produksi</b> <b>(ribu rupiah)</b> <b>Production Value</b> <b>(thousand rupiahs)</b>
(1)	(2)	(3)	(4)	(5)
<i>Kabupaten/Regency</i>				
1. Tanah Laut	9 267	25 854	3 801 678 487	1 340 027 422
2. Kotabaru	3 268	10 587	5 122 721 402	186 487 232
3. Banjar	9 464	27 621	264 201 650	728 852 905
4. Barito Kuala	2 219	10 960	184 054 532	287 012 727
5. Tapin	211	942	13 846 645 738	23 653 649
6. Hulu Sungai Selatan	814	2 610	25 453 486	80 678 297
7. Hulu Sungai Tengah	7 405	16 430	286 146 587	1 411 679 796
8. Hulu Sungai Utara	20 368	37 688	85 072 517	560 935 619
9. Tabalong	7 955	20 996	415 117 052	757 634 263
10. Tanah Bumbu	2 578	6 775	146 471 631	199 028 512
11. Balangan	2 129	3 787	1 447 201 997	3 124 875
<i>Kota/Municipality</i>				
1. Banjarmasin	2 649	30 914	1 388 399 141	3 046 294 732
2. Banjarbaru	3 829	24 952	1 786 443 826	586 355 523
<b>Kalimantan Selatan</b>	<b>72 156</b>	<b>220 116</b>	<b>28 799 610 046</b>	<b>9 211 765 552</b>

Sumber/Source: Dinas Perindustrian Provinsi Kalimantan Selatan/Industrial Department of Kalimantan Selatan Province

**Tabel**  
**Table** 7.2.3

**Pertumbuhan Industri Menurut Klasifikasi Industri pada Industri Mikro dan Kecil di Provinsi Kalimantan Selatan, 2019**  
**Industry Growth by Industrial Classification in Micro and Small Industries in Kalimantan Selatan Province, 2019**

Klasifikasi Industri <i>Industrial Classification</i>		Pertumbuhan Industri <i>Industry Growth (%)</i>
(1)		(2)
10	Makanan/ <i>Food</i>	14,42
11	Minuman/ <i>Beverage</i>	25,18
13	Tekstil/ <i>Textile</i>	4,70
14	Pakaian Jadi/ <i>Apparel</i>	3,74
16	Kayu, barang dari kayu (tidak termasuk furnitur), dan barang anyaman/ <i>Wood, products of wood (excluding furniture), and woven goods</i>	19,95
18	Penerbitan, percetakan dan reproduksi media rekaman/ <i>Publishing, printing, and recording reproduction of recorded media</i>	18,35
20	Bahan kimia dan barang dari bahan kimia/ <i>Chemical and chemical goods</i>	-5,39
21	Bahan Farmasi/ <i>Pharmaceuticals</i>	11,83
22	Karet, barang dari karet dan plastik/ <i>Rubber and plastic goods</i>	-
23	Barang galian bukan logam/ <i>Non mwtallic mineral products</i>	-2,60
24	Industri Logam Dasar	-
25	Barang logam kecuali mesin dan peralatannya/ <i>Metal good except machinery and equipment</i>	2,86
28	Industri Mesin dan perlengkapan ytdl	25,41
29	Industri Kendaraan Bermotor, Trailer, dan Semi Trailer	-
30	Alat angkutan lainnya/ <i>Other transport equipment</i>	54,82
31	Furnitur/ <i>Furniture</i>	-6,19
32	Lainnya/ <i>Others</i>	21,29
<b>Jumlah/Total</b>		<b>9,70</b>

Sumber/Source: BPS Provinsi Kalimantan Selatan/ *BPS-Statistics of Kalimantan Selatan Province*

**Tabel 7.2.4** Jumlah Perusahaan, Tenaga Kerja, Investasi, Nilai Produksi dan Nilai Bahan Baku pada Industri Menurut Kabupaten/Kota di Provinsi Kalimantan Selatan, 2019 dan 2020  
**Number of Companies, Employees, Investment, Production Value, and Material Value in Industries by Regency/ Municipality, in Kalimantan Selatan Province, 2019 and 2020**

Uraian/ Description	Tahun/Year	
	2019	2020
(1)	(2)	(3)
Unit Usaha (Buah)	75 084	72 156
Tenaga Kerja (orang)	184 458	220 116
Nilai Investasi (Rp. 000)	10 532 733 851	28 799 610 046
Nilai Produksi (Rp. 000)	7 798 878 013	9 211 765 552
Nilai Bahan Baku dan Penolong (Rp. 000)	...	6 165 069 744

Sumber/Source: Dinas Perindustrian Provinsi Kalimantan Selatan/Industrial Department of Kalimantan Selatan Province

# BAB 8

## PARIWISATA

### TOURISM

#### Akomodasi, Kamar & kasur


*Accommodations, Rooms, and Beds*

Jumlah Akomodasi, Kamar, dan Kasur di

### Provinsi Kalimantan Selatan

Tahun 2020

*Number of Accommodations, Rooms, and Beds in  
South Kalimantan, 2020*



60

**Akomodasi**  
*Accommodations*

4.754

**Kamar**  
*Rooms*



6.915

**Kasur**  
*Beds*



<https://kalsel.bps.go.id>

**PENJELASAN TEKNIS**

1. Wisatawan mancanegara (wisman) ialah setiap pengunjung yang mengunjungi suatu negara di luar tempat tinggalnya, didorong oleh satu atau beberapa keperluan tanpa bermaksud memperoleh penghasilan di tempat yang dikunjungi dan lamanya kunjungan tersebut tidak lebih dari satu tahun (12 bulan). Definisi ini mencakup 2 (dua) kategori wisatawan mancanegara, yaitu :
  - Wisatawan (turis) ialah setiap pengunjung seperti definisi di atas yang tinggal paling sedikit 24 jam, akan tetapi tidak lebih dari 1 (satu) tahun di tempat yang dikunjungi, dengan maksud antara lain : berlibur, rekreasi, olah raga, bisnis, menghadiri pertemuan, studi, dan kunjungan dengan alasan kesehatan.
  - *Excursionist* ialah setiap pengunjung seperti definisi di atas yang tinggal kurang dari 24 jam di tempat yang dikunjungi (termasuk "*Cruise passengers*"). *Cruise Passengers* ialah setiap pengunjung yang tiba di suatu negara di mana mereka tidak menginap di akomodasi yang tersedia di negara tersebut, misalnya dengan kapal laut.

**TECHNICAL NOTES**

1. *An International Visitor is any person visiting a country other than his usual place of residence for any reason other than for earning income in the country visited, and the length of stay is no more than one year (12 months). This definition covers two categories of foreign visitors, namely:*
  - "*Tourist*" is any visitor staying for at least 24 hours, but no more than one year, in the country visited, with the intention of visiting, and for any of these purposes: *Pleasure, recreation and sports, Business, visiting friends and relatives, missions, attending meetings, conferences, visit for health reasons and study.*
  - "*Excursionist*" is any visitor staying less than 24 hours in the country visited including, "*Cruise Passengers*", i.e. *visitors arriving in a country without staying in any accommodation available in the visited country.*



2. Rata-rata lama tinggal adalah rata-rata waktu tinggal wisatawan mancanegara di Indonesia untuk satu kali kunjungan.
  3. Usaha penyediaan akomodasi adalah usaha yang menyediakan pelayanan penginapan yang dapat dilengkapi dengan pelayanan pariwisata lainnya. Usaha penyediaan akomodasi dapat berupa hotel, vila, pondok wisata, bumi perkemahan, persinggahan karavan, dan akomodasi lainnya yang digunakan untuk tujuan pariwisata.
  4. Hotel adalah penyediaan akomodasi secara harian berupa kamar-kamar di dalam satu bangunan yang dapat dilengkapi dengan jasa pelayanan makan dan minum, kegiatan hiburan dan atau fasilitas lainnya. Hotel terdiri dari hotel berbintang dan hotel non- bintang.
  5. Hotel bintang adalah usaha penyediaan jasa pelayanan penginapan, makan minum serta jasa lainnya bagi umum dengan menggunakan sebagian atau seluruh bangunan. Usaha ini dikelola secara komersial serta memenuhi ketentuan persyaratan sebagai hotel bintang (termasuk berlian) yang ditetapkan dalam surat keputusan instansi yang membinanya. Misalnya hotel bintang lima, hotel bintang
2. *Average length of stay is the average stay duration of foreign visitor in Indonesia for one trip.*
  3. *The business of providing accommodation is a business that provides specialty services that can be equipped with other tourism services. It includes hotel, villa, cottage, camping, caravan stop, and other accommodation that are used for tourism purposes.*
  4. *Hotel is a daily supply of accommodation rooms within a building which can be equipped with eating and drinking services, entertainment activities and/or other facilities. Hotel consists of a classified hotel and a non-classified hotel.*
  5. *A star hotel is the business of providing an accommodation, eating and drinking as well as other services for the public by using a building or a part of a building. It is managed commercially and meets specified requirements as a star hotel (including diamonds) set forth in the decree of fostering agency. For example, five star hotel, four star hotel, and so on.*

empat dan seterusnya.

6. Tingkat penghunian kamar hotel adalah persentase banyaknya malam kamar yang dihuni terhadap banyaknya malam kamar yang tersedia.
  7. Rata-rata lamanya tamu menginap adalah banyaknya malam tempat tidur yang terpakai (malam tamu) dengan banyaknya tamu yang menginap di hotel atau akomodasi lainnya.
6. *Room occupancy rate is the number of room-nights occupied divided by the number of room-nights available, multiplied by 100 percent.*
  7. *Average length of stay is the number of bed-nights used (guest night) divided by the number of guests coming to spend the night at the accommodation.*

<https://kalsel.bps.go.id>

**ULASAN**

Jumlah akomodasi, kamar dan tempat tidur yang tersedia pada hotel bintang di seluruh kabupaten/kota di Provinsi Kalimantan Selatan tahun 2020 berturut-turut sebanyak 60 hotel, 4.754 kamar dan 6.915 tempat tidur. Sedangkan untuk hotel non bintang terdapat 412 hotel, 6.915 kamar, dan 8.655 tempat tidur

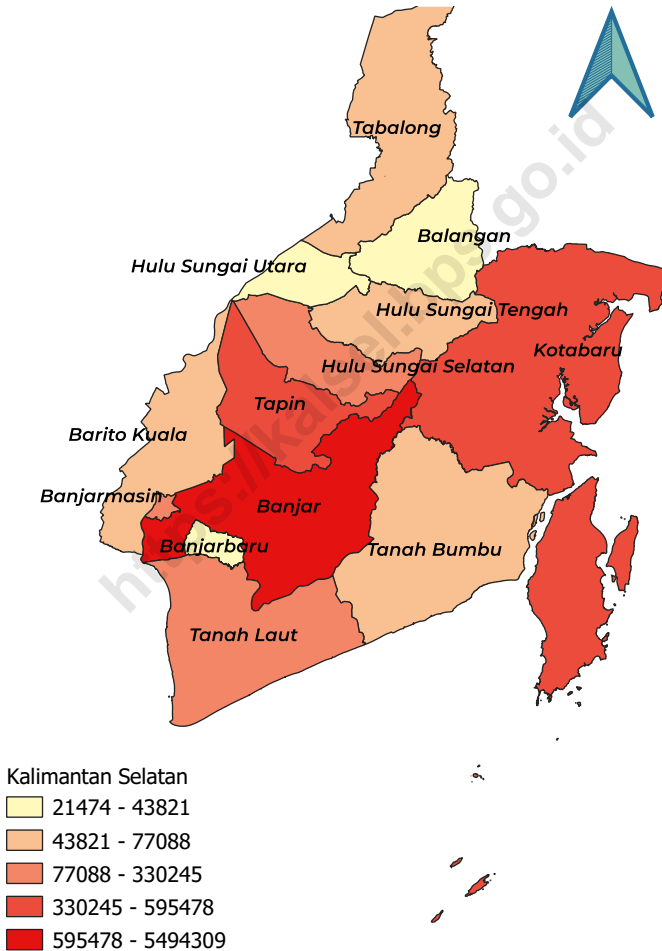
**DESCRIPTION**

*The number of accommodations, rooms and beds available at star hotels in all regencies / municipality in Kalimantan Selatan Province 2020 are 60 hotels, 4,754 rooms and 6,915 beds, respectively. As for non-star hotels, there are 412 hotels, 6,915 rooms and 8,655 beds*

<https://kalsel.bps.go.id>

**Gambar** 8.1  
**Figures**

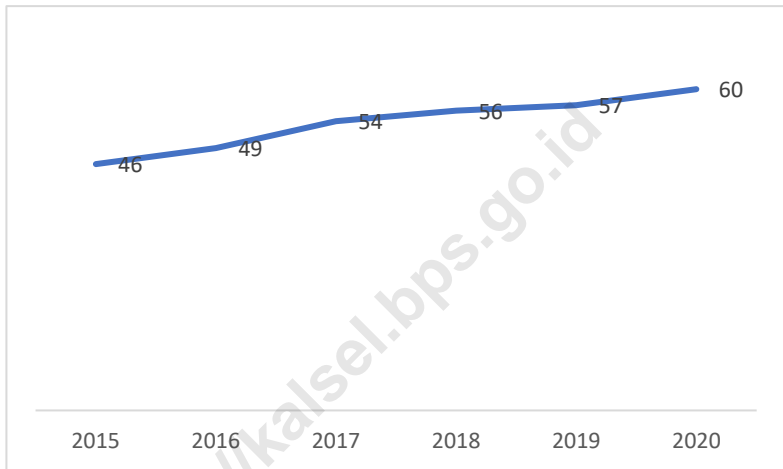
**Jumlah Kunjungan Wisata Menurut Kabupaten/Kota di Provinsi Kalimantan Selatan, 2020**  
**Number of Visitor by Regency/Municipality in Kalimantan Selatan Province, 2020**



Sumber/Source: Dinas Pariwisata Provinsi Kalimantan Selatan/Tourism Departement of Kalimantan Selatan Province

**Gambar** 8.2  
**Figures**

**Jumlah Hotel Bintang di Provinsi Kalimantan Selatan, 2015–2020**  
**Number Classified Hotel in Kalimantan Selatan Province, 2015–2020**



Catatan/Note: 1 Data Tahun 2017 bergabung dengan kegiatan Sensus Ekonomi/Data in 2017 was joined with Economics Census  
Sumber/Source: BPS, Survei Hotel Tahunan (VHTL)/BPS-Statistics Indonesia, Hotels Survey

**Tabel**  
**Table 8.1**

**Jumlah Akomodasi, Kamar, dan Tempat Tidur yang Tersedia pada Hotel Bintang Menurut Kabupaten/Kota di Provinsi Kalimantan Selatan, 2015–2020<sup>1</sup>**  
***Number of Accommodations, Available Rooms and Beds in Classified Hotel by Regency/Municipality in Kalimantan Selatan Province, 2015–2020<sup>1</sup>***

Kabupaten/Kota Regency/Municipality	2015		
	Akomodasi Accommodations	Kamar Rooms	Tempat Tidur Beds
(1)	(2)	(3)	(4)
<i>Kabupaten/Regency</i>			
1. Tanah Laut	0	0	0
2. Kotabaru	1	41	59
3. Banjar	3	228	401
4. Barito Kuala	0	0	0
5. Tapin	0	0	0
6. Hulu Sungai Selatan	0	0	0
7. Hulu Sungai Tengah	0	0	0
8. Hulu Sungai Utara	0	0	0
9. Tabalong	2	172	269
10. Tanah Bumbu	2	118	201
11. Balangan	0	0	0
<i>Kota/Municipality</i>			
1. Banjarmasin	28	2 051	3 044
2. Banjarbaru	10	619	880
<b>Kalimantan Selatan</b>	<b>46</b>	<b>3 229</b>	<b>4 854</b>

Lanjutan Tabel/*Continued Table 8.1*

Kabupaten/Kota <i>Regency/Municipality</i>	2016		
	Akomodasi <i>Accommodations</i>	Kamar <i>Rooms</i>	Tempat Tidur <i>Beds</i>
(1)	(5)	(6)	(7)
<i>Kabupaten/Regency</i>			
1. Tanah Laut	0	0	0
2. Kotabaru	1	61	67
3. Banjar	5	351	523
4. Barito Kuala	0	0	0
5. Tapin	0	0	0
6. Hulu Sungai Selatan	0	0	0
7. Hulu Sungai Tengah	0	0	0
8. Hulu Sungai Utara	0	0	0
9. Tabalong	2	172	267
10. Tanah Bumbu	2	117	156
11. Balangan	0	0	0
<i>Kota/Municipality</i>			
1. Banjarmasin	29	2 144	3 172
2. Banjarbaru	10	739	1 069
<b>Kalimantan Selatan</b>	<b>49</b>	<b>3 584</b>	<b>5 254</b>

Lanjutan Tabel/*Continued Table 8.1*

Kabupaten/Kota <i>Regency/Municipality</i>	2017		
	Akomodasi <i>Accommodations</i>	Kamar <i>Rooms</i>	Tempat Tidur <i>Beds</i>
(1)	(8)	(9)	(10)
<i>Kabupaten/Regency</i>			
1. Tanah Laut	0	0	0
2. Kotabaru	2	84	122
3. Banjar	5	443	654
4. Barito Kuala	0	0	0
5. Tapin	0	0	0
6. Hulu Sungai Selatan	0	0	0
7. Hulu Sungai Tengah	0	0	0
8. Hulu Sungai Utara	0	0	0
9. Tabalong	2	172	245
10. Tanah Bumbu	3	151	256
11. Balangan	0	0	0
<i>Kota/Municipality</i>			
1. Banjarmasin	30	2 429	3 666
2. Banjarbaru	12	912	1 420
<b>Kalimantan Selatan</b>	<b>54</b>	<b>4 191</b>	<b>6 363</b>



Lanjutan Tabel/Continued Table 8.1

Kabupaten/Kota Regency/Municipality	2018		
	Akomodasi Accommodations	Kamar Rooms	Tempat Tidur Beds
(1)	(11)	(12)	(13)
<i>Kabupaten/Regency</i>			
1. Tanah Laut	0	0	0
2. Kotabaru	2	80	101
3. Banjar	5	438	646
4. Barito Kuala	0	0	0
5. Tapin	0	0	0
6. Hulu Sungai Selatan	0	0	0
7. Hulu Sungai Tengah	0	0	0
8. Hulu Sungai Utara	0	0	0
9. Tabalong	2	184	256
10. Tanah Bumbu	3	147	251
11. Balangan	0	0	0
<i>Kota/Municipality</i>			
1. Banjarmasin	32	2 811	4 192
2. Banjarbaru	12	912	1 413
<b>Kalimantan Selatan</b>	<b>56</b>	<b>4 572</b>	<b>6 859</b>

Lanjutan Tabel/*Continued Table 8.1*

Kabupaten/Kota <i>Regency/Municipality</i>	2019		
	Akomodasi <i>Accommodations</i>	Kamar <i>Rooms</i>	Tempat Tidur <i>Beds</i>
(1)	(14)	(15)	(16)
<i>Kabupaten/Regency</i>			
1. Tanah Laut	0	0	0
2. Kotabaru	2	77	115
3. Banjar	6	524	769
4. Barito Kuala	0	0	0
5. Tapin	0	0	0
6. Hulu Sungai Selatan	0	0	0
7. Hulu Sungai Tengah	0	0	0
8. Hulu Sungai Utara	0	0	0
9. Tabalong	2	184	259
10. Tanah Bumbu	3	147	194
11. Balangan	0	0	0
<i>Kota/Municipality</i>			
1. Banjarmasin	33	2 845	4 230
2. Banjarbaru	11	878	1 387
<b>Kalimantan Selatan</b>	<b>57</b>	<b>4 655</b>	<b>6 954</b>

Lanjutan Tabel/*Continued Table 8.1*

Kabupaten/Kota <i>Regency/Municipality</i>	2020		
	Akomodasi <i>Accommodations</i>	Kamar <i>Rooms</i>	Tempat Tidur <i>Beds</i>
(1)	(17)	(18)	(19)
<i>Kabupaten/Regency</i>			
1. Tanah Laut	0	0	0
2. Kotabaru	2	77	112
3. Banjar	6	605	961
4. Barito Kuala	0	0	0
5. Tapin	0	0	0
6. Hulu Sungai Selatan	0	0	0
7. Hulu Sungai Tengah	0	0	0
8. Hulu Sungai Utara	0	0	0
9. Tabalong	2	190	271
10. Tanah Bumbu	3	135	221
11. Balangan	0	0	0
<i>Kota/Municipality</i>			
1. Banjarmasin	34	2 870	4 025
2. Banjarbaru	13	877	1 325
<b>Kalimantan Selatan</b>	<b>60</b>	<b>4 754</b>	<b>6 915</b>

Catatan/Note: 1 Data Tahun 2017 bergabung dengan kegiatan Sensus Ekonomi/*Data in 2017 was joined with Economics Census*

Sumber/Source: BPS, Survei Hotel Tahunan (VHTL)/*BPS-Statistics Indonesia, Hotels Survey*

**Tabel**  
**Table** 8.2**Jumlah Akomodasi, Kamar, dan Tempat Tidur yang Tersedia pada Hotel Nonbintang dan Akomodasi Lainnya Menurut Kabupaten/Kota di Provinsi Kalimantan Selatan, 2015–2020<sup>1</sup>*****Number of Accommodations, Available Rooms and Beds in Non-Classified Hotel and Other Accommodations by Regency/Municipality in Kalimantan Selatan Province, 2015–2020<sup>1</sup>***

Kabupaten/Kota Regency/Municipality	2015		
	Akomodasi Accommodations	Kamar Rooms	Tempat Tidur Beds
(1)	(2)	(3)	(4)
<i>Kabupaten/Regency</i>			
1. Tanah Laut	14	171	328
2. Kotabaru	38	478	640
3. Banjar	14	148	428
4. Barito Kuala	4	64	125
5. Tapin	11	136	213
6. Hulu Sungai Selatan	10	157	248
7. Hulu Sungai Tengah	14	207	409
8. Hulu Sungai Utara	5	117	212
9. Tabalong	20	277	478
10. Tanah Bumbu	35	593	971
11. Balangan	3	38	63
<i>Kota/Municipality</i>			
1. Banjarmasin	72	1 924	3 120
2. Banjarbaru	36	567	805
<b>Kalimantan Selatan</b>	<b>273</b>	<b>4 877</b>	<b>8 040</b>

Lanjutan Tabel/*Continued Table 8.2*

Kabupaten/Kota <i>Regency/Municipality</i>	2016		
	Akomodasi <i>Accommodations</i>	Kamar <i>Rooms</i>	Tempat Tidur <i>Beds</i>
(1)	(5)	(6)	(7)
<i>Kabupaten/Regency</i>			
1. Tanah Laut	10	180	335
2. Kotabaru	45	540	717
3. Banjar	14	213	468
4. Barito Kuala	4	83	156
5. Tapin	11	136	223
6. Hulu Sungai Selatan	12	176	254
7. Hulu Sungai Tengah	16	223	410
8. Hulu Sungai Utara	5	125	210
9. Tabalong	20	260	425
10. Tanah Bumbu	35	600	942
11. Balangan	2	25	44
<i>Kota/Municipality</i>			
1. Banjarmasin	61	1 788	2 953
2. Banjarbaru	34	504	709
<b>Kalimantan Selatan</b>	<b>269</b>	<b>4 853</b>	<b>7 846</b>

Lanjutan Tabel/*Continued Table 8.2*

Kabupaten/Kota <i>Regency/Municipality</i>	2017		
	Akomodasi <i>Accommodations</i>	Kamar <i>Rooms</i>	Tempat Tidur <i>Beds</i>
(1)	(8)	(9)	(10)
<i>Kabupaten/Regency</i>			
1. Tanah Laut	19	276	470
2. Kotabaru	43	499	681
3. Banjar	17	236	604
4. Barito Kuala	4	80	114
5. Tapin	10	123	190
6. Hulu Sungai Selatan	13	134	210
7. Hulu Sungai Tengah	15	201	344
8. Hulu Sungai Utara	4	98	158
9. Tabalong	19	275	478
10. Tanah Bumbu	35	734	1 336
11. Balangan	2	22	43
<i>Kota/Municipality</i>			
1. Banjarmasin	65	1 881	2 364
2. Banjarbaru	47	658	921
<b>Kalimantan Selatan</b>	<b>293</b>	<b>5 217</b>	<b>7 913</b>

Lanjutan Tabel/*Continued Table 8.2*

Kabupaten/Kota <i>Regency/Municipality</i>	2018		
	Akomodasi <i>Accommodations</i>	Kamar <i>Rooms</i>	Tempat Tidur <i>Beds</i>
(1)	(11)	(12)	(13)
<i>Kabupaten/Regency</i>			
1. Tanah Laut	26	327	530
2. Kotabaru	41	509	694
3. Banjar	20	284	589
4. Barito Kuala	4	80	114
5. Tapin	12	135	211
6. Hulu Sungai Selatan	14	151	236
7. Hulu Sungai Tengah	17	231	379
8. Hulu Sungai Utara	8	158	223
9. Tabalong	23	304	522
10. Tanah Bumbu	54	874	1 516
11. Balangan	4	38	66
<i>Kota/Municipality</i>			
1. Banjarmasin	91	2 319	2 952
2. Banjarbaru	51	688	931
<b>Kalimantan Selatan</b>	<b>365</b>	<b>6 098</b>	<b>8 963</b>

Lanjutan Tabel/*Continued Table 8.2*

Kabupaten/Kota <i>Regency/Municipality</i>	2019		
	Akomodasi <i>Accommodations</i>	Kamar <i>Rooms</i>	Tempat Tidur <i>Beds</i>
(1)	(14)	(15)	(16)
<i>Kabupaten/Regency</i>			
1. Tanah Laut	21	296	476
2. Kotabaru	36	478	662
3. Banjar	21	338	499
4. Barito Kuala	4	75	139
5. Tapin	12	132	213
6. Hulu Sungai Selatan	15	177	270
7. Hulu Sungai Tengah	17	231	384
8. Hulu Sungai Utara	8	145	235
9. Tabalong	25	319	535
10. Tanah Bumbu	52	835	1 439
11. Balangan	4	50	82
<i>Kota/Municipality</i>			
1. Banjarmasin	85	2 210	2 783
2. Banjarbaru	49	701	989
<b>Kalimantan Selatan</b>	<b>349</b>	<b>5 987</b>	<b>8 706</b>



Lanjutan Tabel/*Continued Table 8.2*

Kabupaten/Kota <i>Regency/Municipality</i>	2020		
	Akomodasi <i>Accommodations</i>	Kamar <i>Rooms</i>	Tempat Tidur <i>Beds</i>
(1)	(17)	(18)	(19)
<i>Kabupaten/Regency</i>			
1. Tanah Laut	34	365	494
2. Kotabaru	54	861	844
3. Banjar	24	350	370
4. Barito Kuala	5	89	118
5. Tapin	13	136	191
6. Hulu Sungai Selatan	15	181	227
7. Hulu Sungai Tengah	19	299	442
8. Hulu Sungai Utara	9	154	238
9. Tabalong	23	326	532
10. Tanah Bumbu	55	850	1 149
11. Balangan	3	43	72
<i>Kota/Municipality</i>			
1. Banjarmasin	101	2 314	2 872
2. Banjarbaru	57	947	1 106
<b>Kalimantan Selatan</b>	<b>412</b>	<b>6 915</b>	<b>8 655</b>

Catatan/Note: 1 Data Tahun 2017 bergabung dengan kegiatan Sensus Ekonomi/*Data in 2017 was joined with Economics Census*

Sumber/Source: BPS, Survei Hotel Tahunan (VHTL)/*BPS-Statistics Indonesia, Hotels Survey*

**Tabel**  
**Table** 8.3

**Rata-rata Lama Menginap Tamu Asing dan Tamu Domestik Menurut Bulan di Provinsi Kalimantan Selatan (hari), 2019 dan 2020**  
***Average Length of Stay of Foreign and Domestic Guests by Month (day) in Kalimantan Selatan Province, 2019 and 2020***

Bulan Month	Tamu Asing Foreign Visitors	2019	
		Tamu Domestik Domestic Visitors	
(1)	(2)	(3)	
1. Januari/January	3,02	1,43	
2. Februari/February	2,6	1,36	
3. Maret/March	1,97	1,49	
4. April/April	2,32	1,42	
5. Mei/May	2,85	1,43	
6. Juni/June	2,63	1,36	
7. Juli/July	2,48	1,47	
8. Agustus/August	2,68	1,44	
9. September/September	3,8	1,38	
10. Oktober/October	3,21	1,47	
11. November/November	3,17	1,45	
12. Desember/December	2,32	1,38	
<b>2020</b>	<b>2,74</b>	<b>1,43</b>	

Bulan Month	Tamu Asing Foreign Visitors	Tamu Domestik Domestic Visitors
	2020 <sup>1</sup>	
(1)	(2)	(3)
1. Januari/January	2,12	1,4
2. Februari/February	2,67	1,61
3. Maret/March	2,43	1,54
4. April/April	12,21	1,43
5. Mei/May	4,25	1,82
6. Juni/June	4,83	1,41
7. Juli/July	1,41	2,19
8. Agustus/August	8,68	1,85
9. September/September	9,43	1,85
10. Oktober/October	9,35	1,72
11. November/November	2,4	1,7
12. Desember/December	3,56	1,68
<b>Kalimantan Selatan</b>	<b>3,3</b>	<b>1,67</b>

Catatan/Note: <sup>1</sup> Angka Sementara/ Preliminary figures

Sumber/Source: BPS Provinsi Kalimantan Selatan, Survei Hotel Bulanan (VHTS)/BPS-Statistics of Kalimantan Selatan Province, Monthly Hotels Survey

**Tabel**  
**Table** 8.4

**Tingkat Penghunian Kamar Hotel Bintang dan Nonbintang Menurut Bulan(persen) di Provinsi Kalimantan Selatan, 2019 dan 2020**  
**Room Occupancy Rate of Classified and Non-classified Hotels by Month(percent) in Kalimantan Selatan Province, 2019 and 2020**

Bulan Month	Hotel Berbintang Classified Hotel	Hotel Nonbintang Non-Classified Hotel
	2019	
(1)	(2)	(3)
1. Januari/January	43,84	31,82
2. Februari/February	49,09	30,89
3. Maret/March	59,78	33,56
4. April/April	53,78	34,8
5. Mei/May	40,77	27,62
6. Juni/June	45,87	28,78
7. Juli/July	53,73	30,21
8. Agustus/August	49,18	31
9. September/September	50,36	30,4
10. Oktober/October	50,29	28,67
11. November/November	55,14	30,87
12. Desember/December	53,12	32,97
<b>Kalimantan Selatan</b>	<b>50,72</b>	<b>30,95</b>

Bulan Month	Hotel Berbintang Classified Hotel	Hotel Nonbintang Non-Classified Hotel
	2020 <sup>1</sup>	
(1)	(2)	(3)
1. Januari/January	38,17	19,32
2. Februari/February	43,77	22,51
3. Maret/March	31,99	11,92
4. April/April	12,81	5,78
5. Mei/May	16,65	8,37
6. Juni/June	18,08	8,8
7. Juli/July	35,4	15,2
8. Agustus/August	38,31	14,27
9. September/September	41,17	15,67
10. Oktober/October	46,56	16,24
11. November/November	52,24	14,67
12. Desember/December	51,32	20,86
<b>Kalimantan Selatan</b>	<b>37,65</b>	<b>14,69</b>

Catatan/Note: <sup>1</sup> Angka Sementara/ Preliminary figures

Sumber/Source: BPS Provinsi Kalimantan Selatan, Survei Hotel Bulanan (VHTS)/BPS-Statistics of Kalimantan Selatan Province, Monthly Hotels Survey

**Tabel**  
**Table** 8.5**Jumlah Kunjungan Wisata Menurut Kabupaten/Kota di  
Provinsi Kalimantan Selatan, 2020**  
**Number of Visitor by Regency/Municipality in Kalimantan  
Selatan Province, 2020**

Kabupaten/Kota Regency/Municipality	Jumlah Kunjungan Wisata Number of Visitor		Jumlah Total
	Nusantara Domestic	Mancanegara International	
(1)	(2)	(3)	(4)
Kabupaten/Regency			
1. Tanah Laut	330 241	2	330 245
2. Kotabaru	421 971	83	422 054
3. Banjar	5 494 048	260	5 494 308
4. Barito Kuala	53 550	21	53 571
5. Tapin	595 478	0	595 478
6. Hulu Sungai Selatan	253 753	5	253 758
7. Hulu Sungai Tengah	76 629	4	76 633
8. Hulu Sungai Utara	43 821	0	43 821
9. Tabalong	60 765	131	60 896
10. Tanah Bumbu	77 086	2	77 088
11. Balangan	21 466	8	21 474
Kota/Municipality			
1. Banjarmasin	299 946	971	300 917
2. Banjarbaru	32 683	5 513	38 196
<b>Kalimantan Selatan</b>	<b>7 761 437</b>	<b>7 002</b>	<b>7 768 439</b>

Sumber/Source: Dinas Pariwisata Provinsi Kalimantan Selatan/Tourism Departement of Kalimantan Selatan Province

**Tabel**  
**Table 8.6****Jumlah Wisatawan yang Berkunjung di Provinsi Kalimantan Selatan, 2013-2020**  
**Number of Visiting Tourists in Kalimantan Selatan Province, 2013-2020**

Tahun Year	Mancanegara Abroad	Nusantara Domestic	Jumlah Total
(1)	(2)	(3)	(4)
2013	25 435	540 906	566 341
2014	26 395	597 324	623 719
2015	26 934	627 853	654 787
2016	27 742	690 638	718 380
2017	...	...	...
2018	15 539	12 829 088	12 844 627
2019*	2 603	8 654 374	8 656 977
2020	7 002	7 761 437	7 768 439

Catatan/Note : Kondisi sampai Juli 2019/ Condition Until Juli 2019

Sumber/Source: Dinas Pariwisata Provinsi Kalimantan Selatan/Tourism Departement of Kalimantan Selatan Province

**Tabel**  
**Table** 8.7

**Jumlah Pemberian dan Perpanjangan Dokumen Imigrasi  
di Provinsi Kalimantan Selatan, 2020**  
**Number of Administration and Extension of the Document  
Immigration in Kalimantan Selatan Province, 2020**

Bulan Month	Pemberian Dokumen Imigrasi Administration of Document Immigration			
	SPRI 48 hal	SPRI 24 hal	KITAS	KITAP
(1)	(2)	(3)	(4)	(5)
1 Januari/January	4 215	0	5	0
2 Februari/February	4 461	0	22	0
3 Maret/March	2 277	0	8	0
4 April/April	5	0	24	0
5 Mei/May	141	0	0	0
6 Juni/June	246	0	4	0
7 Juli / July	395	0	40	0
8 Agustus/August	266	0	5	0
9 September/September	412	0	50	1
10 Oktober/October	402	0	29	0
11 November/November	464	0	33	0
12 Desember/December	359	0	17	0
<b>Jumlah/Total</b>	<b>13 743</b>	<b>0</b>	<b>237</b>	<b>1</b>

Catatan/Note: Tidak ada penerbitan Paspor 24 Halaman pada tahun 2020

Sumber/Source: Kantor Imigrasi Kelas I Banjarmasin /Immigration Class I Banjarmasin Office



<https://kalsel.bps.go.id>

# BAB 9

## TRANSPORTASI DAN KOMUNIKASI

### TRANSPORTATION AND COMMUNICATION

#### Panjang Jalan

*length of the road*

Tanah Laut, Tabalong, dan Hulu Sungai Tengah merupakan tiga kabupaten dengan Jenis Permukaan Jalan berupa Aspal Terpanjang di

### Provinsi Kalimantan Selatan

Tahun 2019

*Tanah Laut, Tabalong, and Hulu Sungai Selatan are three regency with the longest asphalt road surface type in South Kalimantan, 2019.*



Bagaimana dengan Tahun 2020?



**PENJELASAN TEKNIS**

1. Kendaraan bermotor adalah setiap kendaraan yang digerakkan oleh peralatan teknik yang ada pada kendaraan tersebut, biasanya digunakan untuk angkutan orang atau barang di atas jalan raya selain kendaraan yang berjalan di atas rel. Kendaraan bermotor yang dicatat adalah semua jenis kendaraan kecuali kendaraan bermotor TNI/Polri dan Korps Diplomatik.
2. Mobil penumpang adalah setiap kendaraan bermotor yang dilengkapi dengan tempat duduk untuk sebanyak-banyaknya delapan orang, tidak termasuk tempat duduk untuk pengemudi, baik dilengkapi atau tidak dilengkapi bagasi.
3. Mobil bis adalah setiap kendaraan bermotor yang dilengkapi dengan tempat duduk untuk lebih dari delapan orang, tidak termasuk tempat duduk untuk pengemudi, baik dilengkapi atau tidak dilengkapi bagasi.
4. Mobil truk adalah setiap kendaraan bermotor yang digunakan untuk angkutan barang, selain mobil penumpang, mobil bis dan kendaraan bermotor roda dua.

**TECHNICAL NOTES**

1. *Motor vehicles are any kind of vehicles motorized by machine set up in those vehicles, they are usually used for transporting peoples or goods on roads except vehicles moving along a railway line. The data cover all kinds of motor vehicles except those belong to Indonesia Army Force Indonesian State Police and Diplomatic Corps.*
2. *Passenger cars are any motor vehicles with no more than eight seats, excluding seat for driver, it can be with or without hoot.*
3. *Buses are large passenger cars having seats for more than eight passengers, excluding seat for driver, it can be with or without hoot.*
4. *Trucks are any motor vehicles used to transport goods excluding passenger cars, buses, and motorcycles.*

5. Kilometer penumpang adalah jumlah kilometer dari semua penumpang yang berangkat. Besaran ini merupakan penjumlahan jarak asal tujuan masing-masing penumpang.
  6. Rata-rata jarak perjalanan per penumpang adalah rata-rata yang ditempuh oleh setiap penumpang, atau jumlah kilometer penumpang dibagi dengan jumlah penumpang berangkat.
  7. Kantor Pos adalah tempat pemberi pelayanan komunikasi tertulis dan atau surat elektronik, layanan paket, layanan logistik, layanan transaksi keuangan, dan layanan keagenan pos untuk kepentingan umum. Rumah pos berfungsi sama seperti kantor pos dan kantor pos pembantu, bedanya rumah pos biasanya terletak di daerah terpencil.
5. *Passenger kilometer is total kilometers of all departing passenger. This measurement is the sum of distance between the place of origin and the place of destination taken by all passengers.*
  6. *Mean distance of journey per passenger is mean distance taken by each passenger or total of passenger-kilometer divided by the number of departing passengers.*
  7. *Post Office is a service provider facility of written communication and or electronic mail, parcel service, logistics services, financial transaction services, and postal services to the public. Postal house has the same function as the post office and subsidiary of post office, the difference is that postal house is usually located in remote areas.*

**ULASAN****DESCRIPTION****Angkutan Jalan Raya**

Panjang jalan Provinsi Kalimantan Selatan tahun 2020 sekitar 13.440.63 kilometer. Berdasarkan kondisi jalan, sepanjang 2.754,14 kilometer dengan kondisi jalan yang baik. Jika dilihat dari kualitas permukaan jalan, pada umumnya jalan raya di Kalimantan Selatan berlapiskan aspal sepanjang 4.045,99 kilometer dan sisanya tidak aspal.

Pada tahun 2020 jumlah kendaraan bermotor di Provinsi Kalimantan Selatan ada sebanyak 454.327 kendaraan.

**Angkutan Laut**

Kegiatan bongkar muat kapal dalam negeri di pelabuhan di Kalimantan Selatan dengan barang yang dibongkar sebesar 232.108 teus, dan 201.830 box. Sedangkan barang yang dimuat sebesar 234.256 teus dan 202.920 box.

Sementara arus penumpang turun naik di Kalimantan Selatan sebanyak 45.263 penumpang turun dan 37.861 penumpang naik.

**Komunikasi**

Jumlah kantor pos pembantu di Kalimantan Selatan tahun 2019 sebanyak 94 unit mengalami penurunan 5 unit dibanding tahun

**Road Transportation**

*The length of the road in Kalimantan Selatan Province in 2020 is around 13,440.63 kilometers. Based on road conditions, 2,754.14 kilometers along with good road conditions. When viewed from the quality of the road surface, in general the roads in Kalimantan Selatan are coated with asphalt along 4,045.99 kilometers and the rest are not asphalt.*

*In 2020 there were 454,327 vehicles in Kalimantan Selatan Province.*

**Marine Transportation**

*Domestic stevedoring and unloading activities at ports in Kalimantan Selatan with 232,108 items unloaded, and 201,830 boxes. While the goods loaded were 234,256 teus and 202,920 boxes.*

*While passenger flows went up and down in Kalimantan Selatan is 45,263 passengers went down and 37,861 passengers went up.*

**Communication**

*The number of sub-post offices in Kalimantan Selatan in 2019 was 94 units decreased by 5 units compared to 2018 by 99 units.*

2018 sebanyak 99 unit.

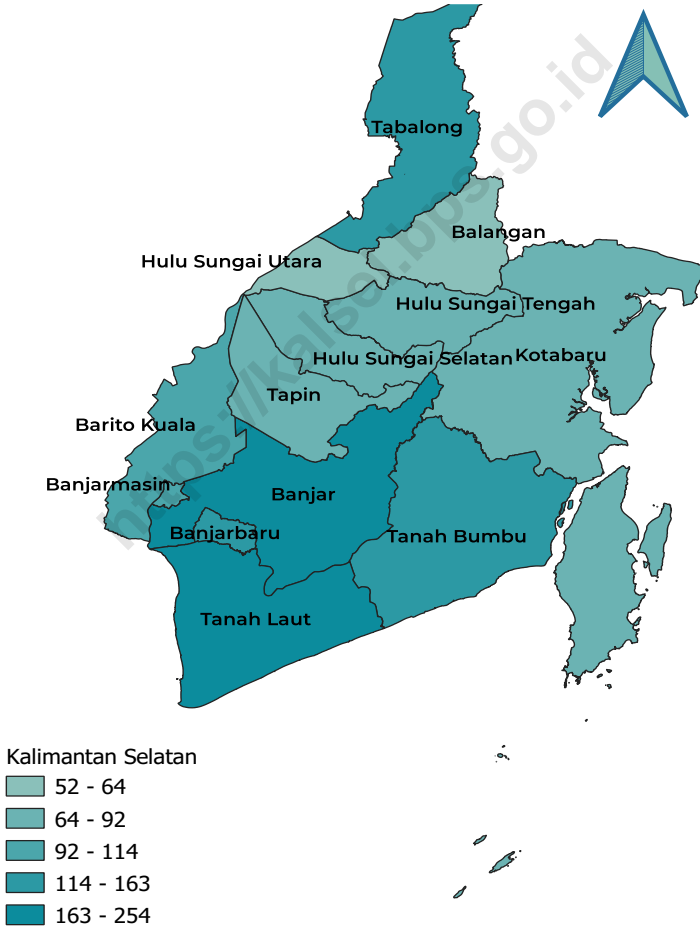
Pengiriman uang melalui kantor pos di tahun 2019 sebanyak 124.105 transaksi menurun 43,69 % dari tahun sebelumnya yang tercatat sebesar 220.406 transaksi.

*Remittances through the post office in 2019 totaling 124,105 transactions decreased by 43.69% from the previous year which was recorded at 220,406 transactions.*

<https://kalsel.bps.go.id>

**Gambar 9.1**  
**Figures**

**Jumlah Menara Layanan Seluler Menurut Kabupaten/ Kota di Provinsi Kalimantan Selatan, 2020**  
**Number of Cellular Service Towers by Regency/ Municipality in Kalimantan Selatan Province, 2020**

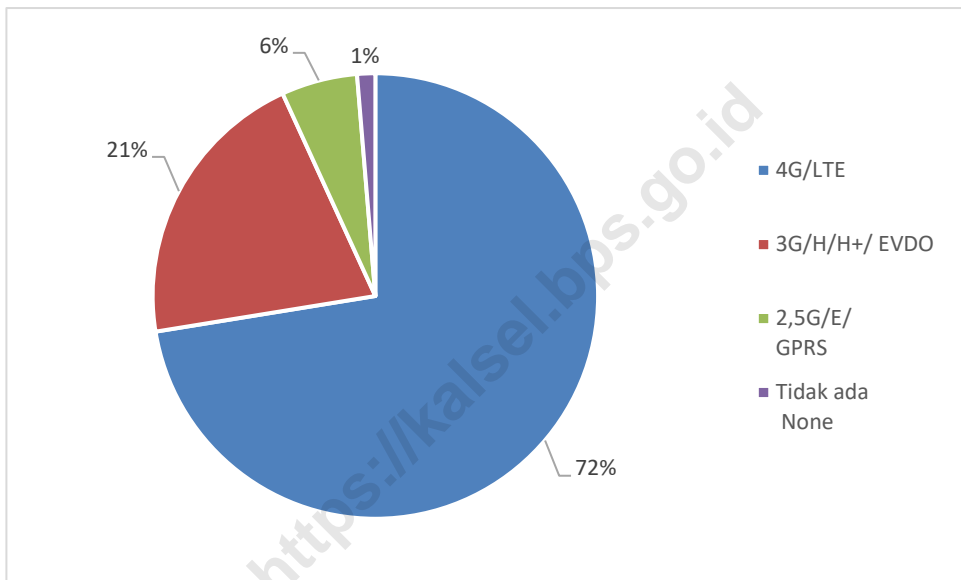


Sumber/Source: Dinas Komunikasi dan Informatika Provinsi Kalimantan Selatan/ *Communication and Information Agency of South Kalimantan Province*



**Gambar** 9.2  
**Figures**

**Banyaknya Desa<sup>1</sup>/Kelurahan menurut Penerimaan Sinyal Internet Telepon Seluler di Provinsi Kalimantan Selatan, 2020**  
**Number of Villages<sup>1</sup>/Kelurahan by Phone Internet Signal Reception in Kalimantan Selatan Province, 2020**



Catatan/Note: <sup>1</sup>Desa pada tabel ini termasuk Unit Permukiman Transmigrasi (UPT) yang masih dibina oleh kementerian terkait dan nagari di Provinsi Sumatera Barat/Villages in this table includes Transmigration Resettlement Unit under related ministry and nagari in Sumatera Barat Province

Sumber/Source: BPS, Pendataan Potensi Desa/BPS-Statistics Indonesia, Village Potential Data Collecting

## 9.1 TRANSPORTASI TRANSPORTATION

**Tabel 9.1.1 Panjang Jalan<sup>1</sup> Menurut Kabupaten/Kota dan Tingkat Kewenangan Pemerintahan di Provinsi Kalimantan Selatan (km), 2018–2020**  
*Length of Roads<sup>1</sup> by Regency/Municipality and Level of Government Authority in Kalimantan Selatan Province(km), 2018-2020*

Kabupaten/Kota Regency/Municipality	Akhir Tahun End of Year	Negara <sup>23</sup> State <sup>23</sup>	Provinsi <sup>4</sup> Province <sup>4</sup>	Kabupaten/Kota <sup>5</sup> Regency/ Municipality <sup>5</sup>	Jumlah Total
(1)	(2)	(3)	(4)	(5)	(6)
Kabupaten Tanah Laut	2018	102,67	80,5	1 826,63	2 009,8
	2019	102,67	80,5	1 826,63	2 009,8
	2020	102,67	80,5	1 826,63	2 009,8
Kabupaten Kotabaru	2018	183,24	0	1 205,57	1 388,81
	2019	183,24	0	1 205,57	1 388,81
	2020	183,24	0	1 205,57	1 388,81
Kabupaten Banjar	2018	84,82	132,52	781,39	998,73
	2019	84,82	132,52	781,39	998,73
	2020	84,82	132,52	781,39	998,73
Kabupaten Barito Kuala	2018	115,64	43,21	628,13	786,98
	2019	115,64	43,21	628,13	786,98
	2020	115,64	43,21	628,13	786,98

Lanjutan Tabel/Continued Table 9.1.1

Kabupaten/Kota Regency/Municipality	Akhir Tahun End of Year	Negara <sup>23</sup> State <sup>23</sup>	Provinsi <sup>4</sup> Province <sup>4</sup>	Kabupaten/Kota <sup>5</sup> Regency/ Municipality <sup>5</sup>	Jumlah Total
(1)	(2)	(3)	(4)	(5)	(6)
Kabupaten Tapin					
	2018	83,98	20,19	617,15	721,32
	2019	83,98	20,19	617,15	721,32
	2020	83,98	20,19	617,15	721,32
Kabupaten Hulu Sungai Selatan					
	2018	107,38	59,74	859,36	1 026,48
	2019	107,38	59,74	859,36	1 026,48
	2020	107,38	59,74	859,36	1 026,48
Kabupaten Hulu Sungai Tengah					
	2018	45,95	30,41	725,33	801,69
	2019	45,95	30,41	725,33	801,69
	2020	45,95	30,41	725,33	801,69
Kabupaten Hulu Sungai Utara					
	2018	30,05	24,36	328,82	383,23
	2019	30,05	24,36	328,82	383,23
	2020	30,05	24,36	328,82	383,23
Kabupaten Tabalong					
	2018	44,31	65,29	904,13	1 013,73
	2019	44,31	65,29	904,13	1 013,73
	2020	44,31	65,29	904,13	1 013,73

Lanjutan Tabel/Continued Table 9.1.1

Kabupaten/Kota Regency/Municipality	Akhir Tahun End of Year	Negara <sup>23</sup> State <sup>23</sup>	Provinsi <sup>4</sup> Province <sup>4</sup>	Kabupaten/Kota <sup>5</sup> Regency/ Municipality <sup>5</sup>	Jumlah Total
(1)	(2)	(3)	(4)	(5)	(6)
Kabupaten Tanah Bumbu					
	2018	225,70	82,34	1.586,12	1 894,16
	2019	225,70	82,34	1 586,12	1 894,16
	2020	225,70	82,34	1 586,12	1 894,16
Kabupaten Balangan					
	2018	106,70	67,81	672,25	846,76
	2019	106,70	67,81	672,25	846,76
	2020	106,70	67,81	672,25	846,76
Kota Banjarmasin					
	2018	17,60	27,01	790,13	834,74
	2019	17,60	27,01	790,13	834,74
	2020	17,60	27,01	790,13	834,74
Kota Banjarbaru					
	2018	56,25	122,74	555,28	734,27
	2019	56,25	122,74	555,28	734,27
	2020	56,25	122,74	555,28	734,27
<b>Kalimantan Selatan</b>					
	<b>2018</b>	<b>1204,29</b>	<b>756,12</b>	<b>11 217,74</b>	<b>13 178,15</b>
	<b>2019</b>	<b>1204,29</b>	<b>756,12</b>	<b>11 480,29</b>	<b>13 440,63</b>
	<b>2020</b>	<b>1204,29</b>	<b>756,12</b>	<b>11 480,29</b>	<b>13 440,63</b>

Catatan/Note: <sup>1</sup>Data tidak termasuk panjang jalan tol/Excluding toll road

<sup>2</sup> Berdasarkan Keputusan Menteri Pekerjaan Umum dan Perumahan Rakyat No. 248/KPTS/M/2015/Based on Public Work and Public Housing Ministerial Decree No. 248/KPTS/M/2015

Sumber/Source: <sup>3</sup> Balai Besar Pelaksanaan Jalan Nasional XI/ Center for Implementation of National Road XI

<sup>4</sup> Dinas Pekerjaan Umum dan Penataan Ruang Provinsi Kalimantan Selatan/ Department of Public Works and Spatial Planning of Kalimantan Selatan Province

<sup>5</sup> BPS Provinsi Kalimantan Selatan-Statistik Perhubungan/BPS-Statistics of Kalimantan Selatan Province, Transportation Statistics

**Tabel 9.1.2** Jumlah Kendaraan Bermotor Menurut Kabupaten/Kota dan Jenis Kendaraan di Provinsi Kalimantan Selatan (unit), 2018-2020  
**Number of Registered Motor Vehicles by Regency/ Municipality and Type of Motor Vehicles in Kalimantan Selatan Province (units), 2018-2020**

Kabupaten/ Kota Regency/ Municipality	Akhir Tahun End of Year	Mobil Penun- pang Passenger Cars	Bus Buses	Mobil Barang Freight Cars	Truk Trucks	Sepeda Motor Motor- cycles	Khusus Special	Jumlah Total
(1)	(2)	(3)	(4)	(5)	(6)	(7)	(8)	(9)
Kabupaten Tanah Laut	2018	950	3	1 729	...	10 178	31	12 891
	2019	1 065	5	548	...	8 096	17	9 731
	2020	834	7	362	...	6 203	12	7 418
Kabupaten Kotabaru	2018	501	3	317	...	8 034	1	8 856
	2019	967	9	746	...	17 199	17	18 938
	2020	1 404	13	1 082	...	22 723	38	25 260
Kabupaten Banjar	2018	1 607	0	1 315	...	19 068	0	21 990
	2019	407	0	140	...	2 893	0	3 440
	2020	320	0	161	...	1 962	0	2 443
Kabupaten Barito Kuala	2018	274	0	151	...	4 971	6	5 402
	2019	336	2	162	...	5 459	0	5 959
	2020	256	1	145	...	4 236	0	4 638
Kabupaten Tapin	2018	541	0	645	...	7 324	0	8 510
	2019	5 346	0	4 362	...	10 780	0	11 750
	2020	1 350	0	480	...	10 497	0	12 327

Lanjutan Tabel/*Continued Table 9.1.2*

Kabupaten/ Kota <i>Regency/ Municipality</i>	Akhir Tahun <i>End of Year</i>	Mobil Penumpang <i>Passenger Cars</i>	Bus <i>Buses</i>	Mobil Barang <i>Freight Cars</i>	Truk <i>Trucks</i>	Sepeda Motor <i>Motor- cycles</i>	Khusus <i>Special</i>	Jumlah <i>Total</i>
(1)	(2)	(3)	(4)	(5)	(6)	(7)	(8)	(9)
Kabupaten Hulu Sungai Selatan	2018	377	0	247	...	5 424	0	6 048
	2019	1336	18	411	...	11784	8	13557
	2020	20	0	4	...	318	0	342
Kabupaten Hulu Sungai Tengah	2018	252	0	81	...	7 813	1	8 147
	2019	273	0	73	...	5752	0	6098
	2020	123	0	46	...	4358	0	4527
Kabupaten Hulu Sungai Utara	2018	459	1	425	...	5 786	0	6 671
	2019	7661	17	5245	...	85997	13	98933
	2020	8076	17	4412	...	90242	14	102761
Kabupaten Tabalong	2018	1 016	73	1 302	...	10 778	12	13 181
	2019	17762	1077	10941	...	196524	65	226369
	2020	19735	1167	22865	...	208728	76	252571
Kabupaten Tanah Bumbu	2018	1 295	0	1 805	...	12 521	10	15 631
	2019	1316	16	774	...	13498	0	15604
	2020	923	9	548	...	7873	7	9360

Lanjutan Tabel/Continued Table 9.1.2

Kabupaten/ Kota Regency/ Municipality	Akhir Tahun End of Year	Mobil Penun- pang Passenger Cars	Bus Buses	Mobil Barang Freight Cars	Truk Trucks	Sepeda Motor Motor- cycles	Khusus Special	Jumlah Total
(1)	(2)	(3)	(4)	(5)	(6)	(7)	(8)	(9)
Kabupaten								
Balangan	2018	270	36	908	...	4 007	8	5 229
	2019	477	6	207	...	3 666	43	4 399
	2020	271	0	117	...	2 598	41	3 027
Kota								
Banjarmasin	2018	2 673	0	6 137	...	30 910	0	39 720
	2019	...	...	...	...	...	...	...
	2020	...	...	...	...	...	...	...
Kota								
Banjarbaru	2018	1 948	0	1 656	...	14 104	0	17 708
	2019	6 442	52	2 041	...	29 113	16	37 664
	2020	5 788	49	1 657	...	22 159	0	29 653
<b>Kalimantan Selatan</b>								
	<b>2018</b>	<b>12 163</b>	<b>116</b>	<b>16 718</b>	<b>...</b>	<b>140 918</b>	<b>69</b>	<b>169 984</b>
	<b>2019</b>	<b>43 388</b>	<b>1 202</b>	<b>25 650</b>	<b>...</b>	<b>487 782</b>	<b>179</b>	<b>558 201</b>
	<b>2020</b>	<b>39 100</b>	<b>1 263</b>	<b>31 879</b>	<b>...</b>	<b>381 897</b>	<b>188</b>	<b>454 327</b>

Sumber/Source: Direktorat Lalu Lintas Kepolisian Daerah Kalimantan Selatan/ Kalimantan Selatan Regional Police Traffic Directorate

**Tabel**  
**Table** 9.1.3

**Panjang Jalan<sup>1</sup> Menurut Kabupaten/Kota dan Jenis Permukaan Jalan di Provinsi Kalimantan Selatan (km), 2019 dan 2020**  
***Length of Road by Regency/Municipality and Type of Road Surface in Kalimantan Selatan Province (km), 2019 and 2020***

Kabupaten/Kota Regency/Municipality	Jenis Permukaan Jalan/Type of Road Surface			
	2019			
	Aspal Paved	Tidak diaspal Not Paved	Lainnya Others	Jumlah Total
(1)	(2)	(3)	(4)	(5)
<i>Kabupaten/Regency</i>				
1. Tanah Laut	1369,42	457,21	-	1 826,63
2. Kotabaru	361,81	843,76	-	1 205,57
3. Banjar	511,48	259,61	10,3	781,39
4. Barito Kuala	414,03	173,97	40,13	628,13
5. Tapin	493,34	82,31	41,5	617,15
6. Hulu Sungai Selatan	545,04	314,32	-	859,36
7. Hulu Sungai Tengah	591,82	42,65	90,86	725,33
8. Hulu Sungai Utara	154,93	128,07	45,82	328,82
9. Tabalong	579,55	324,58	-	904,13
10. Tanah Bumbu	509,2	996,23	80,69	1 586,12
11. Balangan	310,26	361,99	-	672,25
<i>Kota/Municipality</i>				
1. Banjarmasin	428,01	362,12	-	790,13
2. Banjarbaru	450,01	105,27	-	555,28
<b>Kalimantan Selatan</b>	<b>6 718,9</b>	<b>4 452,09</b>	<b>309,3</b>	<b>11 480,29</b>



Kabupaten/Kota Regency/Municipality	Jenis Permukaan Jalan/Type of Road Surface			
	2020			
	Aspal Paved	Tidak diaspal Not Paved	Lainnya Others	Jumlah Total
(1)	(2)	(3)	(4)	(5)
<i>Kabupaten/Regency</i>				
1. Tanah Laut	1 084,47	742,16	-	1 826,63
2. Kotabaru	387,56	818,01	10,3	1 205,57
3. Banjar	511,48	259,61	-	781,39
4. Barito Kuala	363,41	264,72	41,5	628,13
5. Tapin	493,34	82,31	-	617,15
6. Hulu Sungai Selatan	545,1	314,26	-	859,36
7. Hulu Sungai Tengah	580,42	144,91	-	725,33
8. Hulu Sungai Utara	...	...	...	...
9. Tabalong	582,87	321,26	-	904,13
10. Tanah Bumbu	581,81	1 004,31	-	1 586,12
11. Balangan	...	...	...	...
<i>Kota/Municipality</i>				
1. Banjarmasin	...	...	...	...
2. Banjarbaru	...	...	...	...
<b>Kalimantan Selatan</b>	<b>5 130,46</b>	<b>3 951,55</b>	<b>51,8</b>	<b>9 133,81</b>

Catatan/Note: Panjang jalan yang dimaksud adalah prjumlahan dari jalan negara, jalan provinsi dan jalan kabupaten/ *The length of the road in this case is the sum of state roads, provincial roads and district roads*

Sumber/Source: BPS Provinsi Kalimantan Selatan-Statistik Perhubungan/BPS-Statistics of Kalimantan Selatan Province, Transportation Statistics

**Tabel**  
**Table** 9.1.4

**Panjang Jalan Menurut Kabupaten/Kota dan Kondisi Jalan di Provinsi Kalimantan Selatan (km), 2019 dan 2020**  
***Length of Road by Regency/Municipality and Road Conditions (km) in Kalimantan Selatan Province, 2019 and 2020***

Kabupaten/Kota <i>Regency/Municipality</i>	Kondisi Jalan/Road Condition			
	2019			
	Baik <i>Good</i>	Sedang <i>Average</i>	Rusak <i>Damaged</i>	Rusak Berat <i>Severely Damaged</i>
(1)	(2)	(3)	(4)	(5)
<i>Kabupaten/Regency</i>				
1. Tanah Laut	700,48	268,58	349,28	508,29
2. Kotabaru	194,79	85,87	283,71	641,52
3. Banjar	347,51	208,96	151,54	73,38
4. Barito Kuala	269,05	152,38	143,59	63,12
5. Tapin	279,62	152,93	66,52	118,08
6. Hulu Sungai Selatan	401,79	148,48	174,86	134,23
7. Hulu Sungai Tengah	375,86	121,26	67,89	160,32
8. Hulu Sungai Utara	150,37	20,84	42,01	115,6
9. Tabalong	532,7	165,85	85,57	120
10. Tanah Bumbu	440,6	238,19	782,75	124,58
11. Balangan	244,08	42,57	32,81	352,79
<i>Kota/Municipality</i>				
1. Banjarmasin	274,11	273,17	224,79	18,05
2. Banjarbaru	280,17	192,32	32,73	50,06
<b>Kalimantan Selatan</b>	<b>4 491,14</b>	<b>2 071,09</b>	<b>2 438,05</b>	<b>2 480,01</b>

Kabupaten/Kota Regency/Municipality	Kondisi Jalan/Road Condition			
	2020			
	Baik Good	Sedang Average	Rusak Damaged	Rusak Berat Severely Damaged
(1)	(2)	(3)	(4)	(5)
Kabupaten/Regency				
1. Tanah Laut	1 003,90	84,90	84,52	653,31
2. Kotabaru	236,41	161,23	327,89	480,05
3. Banjar	351,1	208,96	148,35	72,98
4. Barito Kuala	52,32	364,1	137,33	74,38
5. Tapin	258	155,47	73,42	130,26
6. Hulu Sungai Selatan	412,45	155,09	157,49	134,33
7. Hulu Sungai Tengah	473,19	54,36	80,51	117,27
8. Hulu Sungai Utara	-	-	-	-
9. Tabalong	415,27	226,8	126,74	135,32
10. Tanah Bumbu	652,73	117,71	758,51	57,17
11. Balangan	-	-	-	-
Kota/Municipality				
1. Banjarmasin	-	-	-	-
2. Banjarbaru	-	-	-	-
<b>Kalimantan Selatan</b>	<b>3 855,37</b>	<b>1 528,62</b>	<b>1 894,76</b>	<b>1 855,07</b>

Catatan/Note: Panjang jalan yang dimaksud adalah prjumlahan dari jalan negara, jalan provinsi dan jalan kabupaten/ The length of the road in this case is the sum of state roads, provincial roads and district roads

Sumber/Source: BPS Provinsi Kalimantan Selatan-Statistik Perhubungan/BPS-Statistics of Kalimantan Selatan Province, Transportation Statistics

**Tabel 9.1.5** Panjang Jalan Negara, Provinsi, dan Kabupaten/Kota Menurut Jenis Permukaan, Kondisi, dan Kelas di Provinsi Kalimantan Selatan (km), 2019  
**Table 9.1.5** Length of State, Province, and Regency/City Roads by Type of Surface, Condition, and Class of Roads in Kalimantan Selatan Province (km), 2019

Kabupaten/Kota Regency/Municipality	Pemerintahan yang Berwenang Mengelola Level of Government Authority			
	Negara State	Provinsi Province	Kabupaten/Kota Regency/ Municipality	Jumlah Total
	(1)	(2)	(3)	(4)
I. Jenis Permukaan/ Type of Surface				
a. Diaspal/Asphalted	1 190,39	721,56	6718,9	8 630,85
b. Kerikil/Gravel	-	24,71	2166,77	2191,48
c. Tanah/Soil	12,18	9,84	1757,54	1779,56
d. Beton	-	-	527,79	527,79
e. Tidak dirinci/Not Specified	-	-	309,3	309,3
II. Kondisi Jalan/ Condition of Roads				
a. Baik/Good	493,8	474,03	4491,14	5458,97
b. Sedang/Moderate	632,65	199,16	2071,09	2902,9
c. Rusak/Damage	59,55	29,41	2438,05	2527,01
d. Rusak Berat/Heavy Damage	16,57	53,52	2480,01	2550,1
<b>Jumlah/Total</b>	<b>1 202,57</b>	<b>756,12</b>	<b>11 480,29</b>	<b>15 399,32</b>

Sumber/Source: BPS Provinsi Kalimantan Selatan-Statistik Perhubungan/BPS-Statistics of Kalimantan Selatan Province, Transportation Statistics

**Tabel 9.1.6** Arus Kapal Luar dan Dalam Negeri di Provinsi Kalimantan Selatan, 2020  
**Table 9.1.6** *Traffic of Overseas and Domestic Ships in Kalimantan Selatan Province, 2020*

Bulan Months	Dalam Negeri Domestic		Luar Negeri Overseas	
	Unit	GRT	Unit	GRT
(1)	(2)	(3)	(4)	(5)
1 Januari/January	663	1 944 019	42	1 291 549
2 Februari/February	699	1 975 070	36	1 216 301
3 Maret/March	753	1 985 830	50	1 580 111
4 April/April	635	1 868 942	35	1 072 642
5 Mei/May	473	1 222 305	30	918 140
6 Juni/June	543	1 492 938	26	790 684
7 Juli / July	601	1 575 764	24	775 505
8 Agustus/August	663	1 722 555	15	595 549
9 September/September	584	1 704 430	19	676 018
10 Oktober/October	653	1 632 262	22	729 553
11 November/November	540	1 652 647	18	619 338
12 Desember/December	554	1 664 864	30	1 026 406
<b>Jumlah/Total</b>	<b>7 361</b>	<b>20 441 626</b>	<b>347</b>	<b>11 291 796</b>

Sumber/Source: PT. Pelindo III (Persero) /Indonesian Port Corporation III Kalimantan Region

**Tabel**  
**Table** 9.1.7

**Arus Petikemas di Provinsi Kalimantan Selatan, 2020**  
**Traffic of Container Ships in Kalimantan Selatan Province, 2020**

Bulan Months	Satuan Unit	Kapal Petikemas Container Ship			
		Dalam Negeri Domestic		Luar Negeri Overseas	
		Bongkar	Muat	Bongkar	Muat
(1)		(2)	(3)	(4)	(5)
1 Januari/January	BOX	16 319	16 781	-	-
	TEUS	18 693	19 244	-	-
2 Februari/February	BOX	17 162	17 548	-	-
	TEUS	19 956	20 182	-	-
3 Maret/March	BOX	17 173	16 374	-	-
	TEUS	19 960	19 093	-	-
4 April/April	BOX	16 175	16 018	-	-
	TEUS	18 664	18 724	-	-
5 Mei/May	BOX	13 691	12 470	-	-
	TEUS	15 639	14 467	-	-
6 Juni/June	BOX	15 044	16 761	-	-
	TEUS	17 347	19 163	-	-
7 Juli / July	BOX	16 744	16 657	-	-
	TEUS	19 357	19 177	-	-
8 Agustus/August	BOX	17 494	17 262	-	-
	TEUS	20 335	20 182	-	-
9 September/September	BOX	18 882	19 896	-	-
	TEUS	21 751	22 835	-	-
10 Oktober/October	BOX	17 606	18 316	-	-
	TEUS	20 393	21 175	-	-
11 November/November	BOX	17 847	17 304	-	-
	TEUS	20 514	19 948	-	-
12 Desember/December	BOX	17 693	17 542	-	-
	TEUS	19 499	20 066	-	-
<b>Jumlah/Total</b>	<b>BOX</b>	<b>201 830</b>	<b>202 929</b>	-	-
	<b>TEUS</b>	<b>232 108</b>	<b>234 256</b>	-	-

Sumber/Source: PT. Pelindo III (Persero) /Indonesian Port Corporation III Kalimantan Region

**Tabel 9.1.8** Arus Penumpang Turun dan Naik di Provinsi Kalimantan Selatan, 2020  
**Table** *Traffic of Passenger Arrived and Departured in Kalimantan Selatan Province, 2020*

Bulan Months	Penumpang Turun Arrived (orang/persons)	Penumpang Naik Departured (orang/persons)
(1)	(2)	(3)
1 Januari/January	7 524	4 796
2 Februari/February	8 097	5 822
3 Maret/March	6 606	7 610
4 April/April	270	1 905
5 Mei/May	280	337
6 Juni/June	1 606	1 611
7 Juli / July	2 148	1 642
8 Agustus/August	3 364	2 049
9 September/September	4 143	2 754
10 Oktober/October	3 037	2 530
11 November/November	3 898	2 477
12 Desember/December	4 290	4 328
<b>Jumlah/Total</b>	<b>45 263</b>	<b>37 861</b>

Sumber/Source: PT. Pelindo III (Persero) /Indonesian Port Corporation III Kalimantan Region

**Tabel**  
**Table** 9.1.9

**Bongkar Muat Barang menurut Pelabuhan di Provinsi Kalimantan Selatan, 2020**  
**Cargo Loading and Unloading by Port in Kalimantan Selatan Province, 2020**

Pelabuhan Port	Pelayaran Antar Pulau		Pelayaran Antar Negara	
	Bongkar Unloading	Muat Loading	Bongkar Unloading	Muat Loading
(1)	(2)			(3)
Banjarmasin	43 705 918	43 460 744	992 228	67 802 279
Kintap	1 473 718	17 212 608	0	4 925 690
Satui	3 317 326	75 904 397	0	40 096 475
Kotabaru - Batulicin	25 237 169	20 994 144	916 577	16 669 176
<b>Jumlah/Total</b>	<b>73 734 131</b>	<b>157 571 893</b>	<b>1 908 805</b>	<b>129 493 620</b>

Catatatn/Note: \* Sejak tahun 2020 Pelabuhan Sebuku dn Pelabuhan Tanjung Batu menjadi bagian dari Pelabuhan Kotabaru-Batulicin/ Since 2020, Sebuku Port and Tanjung Batu Port have become part of the Kotabaru-Batulicin Port

\*Pelabuhan Sungai Danau berganti nama menjadi Pelabuhan Satui/ Sungai Danau Port renamed Satui

\*Pelabuhan Kotabaru bergantinama menjadi Pelabuhan Kotabaru-Batulicin/Kotabaru Port changed its name to Kotabaru-Batulicin Port

Sumber/Source: Dinas Perhubungan Provinsi Kalimantan Selatan/Regional Office of Transportation Kalimantan Selatan Province



## 9.2 KOMUNIKASI COMMUNICATION

**Tabel 9.2.1** Jumlah Kantor Pos Pembantu Menurut Kabupaten/Kota di Provinsi Kalimantan Selatan, 2016–2019  
**Table 9.2.1** Number of Post Offices Subsidiaries by Regency/ Municipality in Kalimantan Selatan Province, 2016–2019

Kabupaten/Kota Regency/Municipality	2016	2017	2018	2019
(1)	(2)	(3)	(4)	(5)
<i>Kabupaten/Regency</i>				
1. Tanah Laut	8	8	8	8
2. Kotabaru	7	8	9	9
3. Banjar	9	11	10	10
4. Barito Kuala	10	10	10	10
5. Tapin	5	5	5	5
6. Hulu Sungai Selatan	7	7	7	6
7. Hulu Sungai Tengah	8	8	8	8
8. Hulu Sungai Utara	5	5	4	3
9. Tabalong	5	5	6	6
10. Tanah Bumbu	10	7	7	6
11. Balangan	5	5	5	5
<i>Kota/Municipality</i>				
1. Banjarmasin	14	13	12	11
2. Banjarbaru	9	7	7	6
<b>Kalimantan Selatan</b>	<b>102</b>	<b>99</b>	<b>99</b>	<b>94</b>

Sumber/Source: PT Pos Indonesia Persero Kantor Regional IX Banjarbaru/PT Post Indonesia Regional Office IX

**Tabel**  
**Table** 9.2.2

**Banyaknya Desa<sup>1</sup>/Kelurahan Menurut Kabupaten/  
Kota dan Penerimaan Sinyal Internet Telepon Seluler di  
Provinsi Kalimantan Selatan, 2019 dan 2020**  
*Number of Villages<sup>1</sup>/Kelurahan by Regency/Municipality  
and Phone Internet Signal Reception in Kalimantan Selatan  
Province, 2019 and 2020*

Kabupaten/Kota <i>Regency/Municipality</i>	2019			
	4G/LTE	3G/H/H+/EVDO	2,5G/E/GPRS	Tidak ada <i>None</i>
(1)	(2)	(3)	(4)	(5)
<i>Kabupaten/Regency</i>				
1. Tanah Laut	98	30	7	–
2. Kotabaru	89	65	31	10
3. Banjar	173	69	34	13
4. Barito Kuala	141	48	12	–
5. Tapin	73	45	14	3
6. Hulu Sungai Selatan	110	29	7	1
7. Hulu Sungai Tengah	95	55	4	5
8. Hulu Sungai Utara	158	54	7	–
9. Tabalong	53	49	26	3
10. Tanah Bumbu	86	45	10	3
11. Balangan	74	52	23	5
<i>Kota/Municipality</i>				
1. Banjarmasin	52	–	–	–
2. Banjarbaru	18	2	–	–
<b>Kalimantan Selatan</b>	<b>1 220</b>	<b>543</b>	<b>175</b>	<b>43</b>

Sumber/Source: PT Pos Indonesia Persero Kantor Regional IX Banjarbaru/PT Post Indonesia Regional Office IX

Lanjutan Tabel/Continued Table 9.2.2

Kabupaten/Kota Regency/Municipality	2020			
	4G/LTE	3G/H/H+/EVDO	2,5G/E/GPRS	Tidak ada None
(1)	(6)	(7)	(8)	(9)
<b>Kabupaten/Regency</b>				
1. Tanah Laut	106	27	2	–
2. Kotabaru	108	73	10	5
3. Banjar	199	58	23	10
4. Barito Kuala	169	25	7	–
5. Tapin	100	24	6	1
6. Hulu Sungai Selatan	119	21	6	1
7. Hulu Sungai Tengah	113	34	7	1
8. Hulu Sungai Utara	192	27	–	–
9. Tabalong	74	41	16	–
10. Tanah Bumbu	89	42	12	1
11. Balangan	89	37	20	7
<b>Kota/Municipality</b>				
1. Banjarmasin	52	–	–	–
2. Banjarbaru	20	–	–	–
<b>Kalimantan Selatan</b>	<b>1430</b>	<b>409</b>	<b>109</b>	<b>26</b>

Catatan/Note: <sup>1</sup>Desa pada tabel ini termasuk Unit Permukiman Transmigrasi (UPT) yang masih dibina oleh kementerian terkait dan nagari di Provinsi Sumatera Barat/Villages in this table includes Transmigration Resettlement Unit under related ministry and nagari in Sumatera Barat Province

Sumber/Source: BPS, Pendataan Potensi Desa/BPS-Statistics Indonesia, Village Potential Data Collecting

**Tabel 9.2.3** Jumlah Pusat Layanan Pos Menurut Kabupaten/Kota di Provinsi Kalimantan Selatan, 2019  
**Table 9.2.3** Number of Auxiliary Post Office by Regency/City in Kalimantan Selatan Province, 2019

Kabupaten/Kota Regency/Municipality	KPRK	KPC DK	LE	KPC LK	MPS	Jumlah Total
(1)	(2)	(3)	(4)	(5)	(6)	(7)
<i>Kabupaten/Regency</i>						
1. Tanah Laut	-	1	-	7	-	8
2. Kotabaru	-	1	-	8	-	9
3. Banjar	-	1	1	8	-	10
4. Barito Kuala	-	1	-	9	-	10
5. Tapin	-	1	1	3	-	5
6. Hulu Sungai Selatan	1	-	-	6	-	7
7. Hulu Sungai Tengah	-	1	-	7	-	8
8. Hulu Sungai Utara	1	-	-	3	-	4
9. Tabalong	-	1	1	4	-	6
10. Tanah Bumbu	1	-	-	6	-	7
11. Balangan	-	1	-	4	-	5
<i>Kota/Municipality</i>						
1. Banjarmasin	1	7	4	-	-	12
2. Banjarbaru	1	5	1	-	-	7
<b>Jumlah/Total</b>	<b>5</b>	<b>20</b>	<b>8</b>	<b>65</b>	<b>-</b>	<b>98</b>

Catatan/Note : KPRK = Kantor Pos Pemeriksa  
 KPC DK = Kantor Pos Cabang Dalam Kota  
 LE = Loker Ekstensi  
 KPC LK = Kantor Pos Cabang Luar Kota  
 MPS = Mobile Postal Services

Sumber/Source: PT Pos Indonesia Persero Kantor Regional IX Banjarbaru/PT Post Indonesia Regional Office IX

**Tabel 9.2.4**      **Produksi PT Pos Rayon Kalimantan Selatan, 2019**  
**Table**              **Production of Kalimantan Selatan Post Offices, 2019**

	<b>Uraian</b> <i>Description</i>	<b>Satuan</b> <i>Unit</i>	<b>Realisasi</b> <i>Realization</i>
	(1)	(2)	(3)
1.	Kiriman Uang/ <i>Money Transfer</i>		
	- Weselpos Prima	Transaksi	4 699
	- Weselpos Instan	Transaksi	55 787
	- Weselpos C2A	Transaksi	61 556
	- Weselpos Union	Transaksi	1 517
	- Weselpos Korporat	Transaksi	546
	Jumlah/ <i>Total</i>	Transaksi	124 105
2.	Pospay		
	- Pospay	Transaksi	2 666 345
	Jumlah/ <i>Total</i>	Transaksi	2 666 345
3.	Tabungan/ <i>Saving</i>		
	- Penabungan/ <i>Deposit</i>	Transaksi	77 124
	- Pengambilan/ <i>Withdrawal</i>	Transaksi	28 896
	Jumlah/ <i>Total</i>	Transaksi	106 020
4.	Penyaluran Dana/ <i>Distribution of Funds</i>		
	- Penyaluran Dana Perbankan <i>Distribution of Banking Funds</i>	Rupiah	-
	- Penyaluran Dana Non Perbankan <i>Distribution of Non Banking Funds</i>	Rupiah	-
	- Penyaluran Dana Pemerintah <i>Government Fund Distribution</i>	Rupiah	-
	Jumlah/ <i>Total</i>	Rupiah	-
5.	Penyetoran Billing/ <i>Deposit Billing</i>		
	- Billing Perbankan/ <i>Banking Billing</i>	Transaksi	50 400
	- Billing Non Perbankan/ <i>Non Banking Billing</i>	Transaksi	-
	- Billing Pemerintah/ <i>Government Billing</i>	Transaksi	-
	Jumlah/ <i>Total</i>	Transaksi	50 400

Sumber/*Source*: PT Pos Indonesia Persero Kantor Regional IX Banjarbaru/*PT Post Indonesia Regional Office IX*

**Tabel 9.2.5** Nama dan Alamat Penerbitan Pers di Provinsi Kalimantan Selatan, 2020  
**Names and Addresses of Press Release at Kalimantan Selatan Province, 2020**

	<b>Nama Media Cetak/ Media Name</b>	<b>Alamat/ Address</b>	<b>Telepon/ Telephone</b>	<b>Keterangan/ Information</b>
	(1)	(2)	(3)	(4)
1	Banjarmasin Post	Gedung Djok Mentaya, Jl. AS. Musaffa No. 16 Banjarmasin	3354370	SKH
2	Metro Banjar	Gedung Djok Mentaya, Jl. AS. Musaffa No. 16 Banjarmasin	3354370	SKH
3	Serambi Ummah	Gedung Djok Mentaya, Jl. AS. Musaffa No. 16 Banjarmasin	3354370	TM
4	Spirit Kalsel	Gedung Djok Mentaya, Jl. AS. Musaffa No. 16 Banjarmasin	3354370	*TM
5	Kalimantan Post	Jl DI Panjaitan No 67 Banjarmasin	65853-66397	SKH
6	Barito Post	Jl Simp Telawang 11A Banjarmasin	53896	SKH
7	Radar Banjarmasin	Jl Soeprpto Banjarmasin	54000	SKH
8	Mata Banua	Jl. Brigjen H. Hasan Basri Banjarmasin		SKH
9	Bidik Banua	Jl RE Martadinata No 7/26A RT 42 Banjarmasin	58108	*TM
10	Gawi Manuntung	Jl Simp Kuin Selatan Gg 17 Agustus No 63 Rt 15 Banjarmasin	67347	*SKM
11	Dekrit	Jl Manggis Gg Apel No 7/31 Rt 20 Banjarmasin	257713	*SKM
12	Suara Kalimantan	Jl HKSAN Awang Sejahtera Permai No 272 Blok 6A RT30	304975	SKM
13	Indonesia Merdeka	Jl Mesjid Jami II No 39 RT 2 Banjarmasin	64372	SKM

Lanjutan Tabel/*Continued Table 9.2.5*

Nama Media Cetak/ Media Name		Alamat/ Address	Telepon/ Telephone	Keterangan/ Information
(1)	(2)	(3)	(4)	
14	Persada Post	Jl Cendrawasih No 7 Banjarmasin	55446	*SKM
15	Borneo Post	Jl Karya Sabumi Kayu Tangi II No 2 Banjarmasin	59331	SKM
16	Media Masyarakat	Jl P Samudera 123 Banjarmasin	53144	*SKM
17	Wanyi	Jl Brig Hasan Basri No.2 Banjarmasin	68375-363717	*TM
18	Suara Pembangunan	Jl Jahri Saleh No 26 A Banjarmasin	302730	*SKM
19	Media Kalimantan	Jl Jahri Saleh No 26 A Banjarmasin	302730	*SKM
20	Abdi Persada	Biro Humas Pemprop Kalsel	53470	*TM
21	Pusaka Daerah	Jl Sultan Adam Gg Sawo No 36A Banjarmasin	811509286	*SKM
22	Media Warta	Jl P Batur No 20 Mesjid Jami Banjarmasin	363676	SKM
23	Banjarbaru Post	Jl Tanjung Maya Blok E Kompl Kelapa Gading Permai Banjarbaru	782404-782761	*SKM
24	Lintas Suara Media	Jl A Yani KM 39,5 Martapura	720694	*SKM
25	Gema Bestari	Jl Brig Hasan Basri No 22 Rantau	0517-32016	TM

Lanjutan Tabel/*Continued Table 9.2.5*

	<b>Nama Media Cetak/ Media Name</b>	<b>Alamat/ Address</b>	<b>Telepon/ Telephone</b>	<b>Keterangan/ Information</b>
	(1)	(2)	(3)	(4)
26	Gerbang	Jl Jend Sudirman No 18 Kandangan	0517-21430	TM
27	Suara Saijaan	Jl Hasan Basry No 40 Kotabaru	0518-21033	TM
28	Mediator	Jl Sultan Adam RT 3 No 18 Banjarmasin	270214	*SKM
29	Banjar Post	Jl Jahri Saleh RT 11A No26 Banjarmasin	302730	*SKM
30	Koran Merdeka	Jl Kuin Selatan Rt 6 No 3 Banjarmasin	68159	*SKM
31	Bumi Kahuripan	Jl H Ali RT 6 No 46 Amuntai	811517942	*TM
32	Saraba Kawa Post	Jl PM Noor No 26 Tanjung	811507432	TM
33	Murakata	Jl Humas pemkab HST	811517638	TM
34	Aktual	Jl Kuin Utara RT 16 No 32 Banjarmasin	301700	SKM
35	Media Nuansa	Jl Jahri Saleh No 64 RT 4 Gg Adil Banjarmasin	51297	*SKM
36	Banua Kita	Jl Karya Sabumi Kayu Tangi II No 2 Banjarmasin	59331	*SKM
37	Rakyat Membangun	Jl Mesjid Jami Gg Adil No 73 Banjarmasin	51118	*SKM



Lanjutan Tabel/Continued Table 9.2.5

	<b>Nama Media Cetak/ Media Name</b>	<b>Alamat/ Address</b>	<b>Telepon/ Telephone</b>	<b>Keterangan/ Information</b>
	(1)	(2)	(3)	(4)
38	Wawasan	Jl Irigasi Rt 5 No 16 Banjarmasin	811506204	*SKM
39	Antasari Post	Jl Irigasi Rt 5 No 16 Banjarmasin	8115106178	*SKM
40	Aspirasi Rakyat	Jl Adyaksa NO 2 Kayu Tangi Banjarmasin	304352-52592	*SKM
41	Deklarator	Jl Soetoyo S No 1 RT 11 Banjarmasin	53476	*SKM
42	Warta Post	Jl Zafri Zam-Zam No 22 Banjarmasin	59435-255087	SKM
43	Mercu Buana	Jl PM Noor NO 44 Rt 5 Tanjung		SKM
44	X-Kasus	Jl Karya Sabumi No 2 Rt 17 Banjarmasin	59331	TM
45	Duta Post	Jl.Bumi Mas II No.32 Rt.6 Banjarmasin	274714	*SKM
46	Tabloid Pratama Pos	Jl.Mesjid Jami Rt.4 No.42 Gg.Adil Banjarmasin	53601	*SKM
47	Armedia Post	Jl.Trans Kalimantan Komp.Kebun Jeruk III Rt.10 No.07 Blok J-Kayu Tangi Ujung Banjarmasin		*SKM
48	Tabloid Modus	Jl.Purnasakti Komp.Purnasari Rt.36 No.26 Banjarmasin	415688	*SKM
49	Media Publik	Jl.Palem Raya Gg.Palem II No.38 Rt.21 Banjarmasin	305661	*SKM

Lanjutan Tabel/*Continued Table 9.2.5*

Nama Media Cetak/ Media Name		Alamat/ Address	Telepon/ Telephone	Keterangan/ Information
(1)	(2)	(3)	(4)	
50	Gaung	Jl.H.Anang Adenansi No.16 Banjarmasin	363717	*SKM
51	Tabloid Dayung	Jl.Gatot Subroto No.18 Banjarmasin	255021	*SKM
52	Tabloid Kreasi Pro	Jl.Adhyaksa No. 4 Kayutangi Banjarmasin	54749	*SKM
53	Tabloid Kasus	Jl.Jahri Saleh No.26 A Banjarmasin	302730	*SKM
54	Tabloid Fakta Daerah	Jl.Sultan Adam Gg.Sawo No.36A Banjarmasin	Hp.0811-509286	*SKM
55	Tabloid Pengda PSSI (warta bola)	Jl.H.Zafri Zamzam 17 Mei Banjarmasin	65453	*Bulanan
56	Tabloid Basis Ummat	Jl.Veteran Simp.SMP VII No.48 Banjarmasin	262322	*SKM
57	Tabloid Selidah Pos	Jl. Jend Sudirman RT. 14 Blok E Gg. Selidah No. 5 Marabahan Batola		SKM
58	Tabloid Publik	Jl.Adhyaksa Banjarmasin	363149	*SKM
59	Tabloid Koran Anak	Jl.Purna Sakti Komp.Permata Sari No.26 Rt.40 Banjarmasin	415688	*SKM
60	Tabloid Gotcha	Jl.Gatot Subroto Banjarmasin		*SKM
61	Tabloid Mandiri	Jl.Bumi Mas Raya No.8 Rt.7 Banjarmasin		*SKM

Lanjutan Tabel/Continued Table 9.2.5

Nama Media Cetak/ Media Name		Alamat/ Address	Telepon/ Telephone	Keterangan/ Information
(1)	(2)	(3)	(4)	
62	Kado Borneo	Jl. Soetoyo. S No. 1 Rt. 11 Banjarmasin	53476-255047	*SKM
63	Tabloid Nitro	Jl. Adhyaksa Komp. Kayu tangi Permai Banjarmasin	363149	*TM
64	Waja	Jl A Yani Gang Simpang Ulin		*Mjl
65	Tablomagazine Bisnis	Jl. Mayjend. Setoyo S No. 25 B Rt. 29 Banjarmasin	749022	*TM
66	Indonesia Bangkit	Jl. Banjar Indah Permai IV No 66	252350	SKM
67	Tabloid Sorot	Jl. Komp. Hotel Victoria Blok 48 No. 1A Banjarmasin		*TM
68	Prosfek	Jl. Pramuka/Melati, Komp. PWI III No. 47 RT. 10 Banjarmasin		SKM
69	Orbit Post	Jl. Pengembangan Gg. Al Barkah RT. 04 No. 121 Banjarmasin		SKM
70	Tabloid Suling	Jl. Sei. Andai Komp. Perum Herlina Perkasa PWI Blok F / 71 Jalur III Banjarmasin	4314560	*Bulanan
71	Sinar Kalimantan	Jl. Pangeran Hidayatullah (Lingkar Utara Dalam) Banjarmasin	3254690	*SKH
72	Tabloid Demokrasi Plus	Jl. Bihman Villa Gg. Rawa Indah Rt. 5 Amuntai, Kalimantan Selatan	5276717782	Tbl
73	Media Bersinar	Jl. Gerilya No. 172a Tanjung, Tabalong, Kalsel	0526-2021383	Mjl
74	Islah	Komp. Pusat Perbelanjaan Sekumpul Blok U/7 Jl. A Yani Martapura	0511 4777176	SKM

Lanjutan Tabel/*Continued Table 9.2.5*

Nama Media Cetak/ Media Name		Alamat/ Address	Telepon/ Telephone	Keterangan/ Information
(1)	(2)	(3)	(4)	
75	Kinday	Gedung UKM LPPM Unlam Jl. Brigjen. H. Hasan Basri Banjarmasin	0511 8837187	Tbl Kampus
76	Target Post	Jl. Mesjid Jami Gg. HM. Yasin Rt. 9 No. 20 Banjarmasin	0511-6241965	SKU
77	URBANA	Hotel Barito Lantai Dasar, Banjarmasin		Tbl
78	Oto Max	Jl. Kinibalu, Kantor IMI Kalsel		Tbl
79	Bisnis Kita	Jl . HKSJ Komp. AMD Permai B-6 149	0511-7378096	Tbl
80	Media Berneo			SKM
81	Seputar Kota	Jl. Sungai Andai Komp. PWI Blok F No. 8 RT. 40 Kel. Sungai Jingah, Banjarmasin	Telp. 0511- 720 7278	SKM
82	Realitas	Jl. A. Yani KM. 2.5 Banjarmasin		
83	Supermag'z			SKM
84	Borneo News			SKM
85	Banjarries.com	Redaksi Jalan Sungai Andai Komplek PWI-Herlina Blok F Jalur II No.62 Banjarmasin		Media Online
86	Harian Media Kalimantan	Jl. A. Yani KM. 27		Hr
87	Metro7	Tanjung Tabalong		SKM

Catatan/Note : \* Sudah tidak terbit lagi/*No longer published*

Sumber/Source: PWI Cabang Kalimantan Selatan/PWI, Branch at Kalimantan Selatan Province

**Tabel 9.2.6** Nama dan Alamat Radio Swasta dan RSPD di Kalimantan Selatan, 2020  
**Name and Addresses of Private Broadcast and RSPD at Kalimantan Selatan Province, 2020**

Nama Radio Broadcast Name		Gelombang Channel	Alamat Address
(1)		(2)	(3)
1.	Purnama Nada	FM 98,2 MHz	Jl. Pahlawan No. 33 Kandangan Kota 71211
2.	Nusantara Antik	FM 102,7 MHz	Jl. Melayu Darat No. 57 Banjarmasin 70232
3.	Swara Maida Artanusa	FM 101,1 MHz	Jl. AS. Musyafa No. 16 Gedung H. Djok Mentaya Lantai 5 Banjarmasin 70114
4.	Suara Banjar Lazuardi	FM 104,3 MHz	Jl. Pramuka Komplek Smanda I No.70 B Banjarmasin
5.	Chandra Rasisonia	FM 88,5 MHz	Jl. Kapten Piere Tendean No. 50 Banjarmasin 70231
6.	Iskinada Mustika	FM 105,1 MHz	Jl. Cempaka Besar No. 24 Banjarmasin 70112 (Komplek Masjid Al-Jihad)
7.	Telerama	FM 90,1 MHz	Jl. Gatot Subroto II No. 1 RT 21/RW 02, Kebun Bunga, Banjarmasin 70235
8.	Kharismanada Rasisonia	FM 98,4 MHz	Jl. KS Tubun Komplek Pertokoan Hikmah No. 61 RT 10 , Banjarmasin 70243
9.	Dhiringtara Permai	FM 101,9 MHz	Jl. Dahlia No. 35 Banjarmasin 70112
10.	Dirgahayu	FM 100,2 MHz	Jl. Putra Harapan No. 55 Barabai
11.	Bahana Nirmala	AM 990 KHz	Jl. A.Yani Km 14 Komplek Luthfia No. 8 RT 2 Gambut
12.	Nirwana	FM 99,2 MHz	Jl. Kolonel Sugiono No. 72 Lantai III Banjarmasin 70241
13.	Gema Kuripan	FM 102,5 MHz	Jl. Candi Agung No. 117 Amuntai 71418
14.	Citra Bahana Swara	FM 96,8 MHz	Jl. Veteran RT 18 No 10 Banjarmasin

Lanjutan Tabel/*Continued Table 9.2.6*

<b>Nama Radio Broadcast Name</b>		<b>Gelombang Channel</b>	<b>Alamat Address</b>
(1)		(2)	(3)
15.	Swara Alkaramah Pratama	FM 92,9 KHz	Jl. Demang Lehman No. 5C RT 04 Pesayangan Utara Martapura 70614
16.	Gematara Batakan	FM 103,1 MHz	Jl. Kemakmuran No. 8 Pelaihari 70814
17.	Tanjungpuri Perkasa	FM 102,1 MHz	Jl. Tanjungpuri No. 100 Tanjung 71571
18.	Swara Tapin Raya	FM 101,4 MHz	Jl. Brigjend H. Hasan Basri No. 15 Rantau 71111
19.	Swara Barabai	FM 104,5 MHz	Jl. Abdul Muis Ridhani No. 5 Barabai 71312
20.	Swaracitra Suryanada	FM 98 MHz	Jl. Panglima Batur No. 2 Banjarbaru 70711
21.	Selidah Satu Swara	FM 98,8 MHz	Jl. Gubernur Haji Syarkawi (Komp. Universitas Muhammadiyah Banjarmasin, Handil Bakti)
22.	Citraswara Pelangi Indah	FM 94,4 MHz	Jl. Kolonel Sugiono No. 72 Lantai II Banjarmasin 70241
23.	Gema Amandit	FM 93,9 MHz	Jl. Abd. Wahab Syahrani No. 90 Kandangan 71213
24.	Gema Maratus	FM 106 MHz	Jl. Raya Batulicin No. 3 Batulicin 72171
25.	Swara Ruhui Rahayu	FM 88,8 MHz	Jl. Brigjend H. Hasan Basri No. 56 Rantau 71212
26.	Citra Posindo	FM 96,00 MHz	Jl. Melayu Darat No. 57 Banjarmasin 70232
27.	Swara Kotabaru	FM 103,6 MHz	Jl. Raya Berangas No. 09 RT 09 Km 2,5 Kotabaru 72151

Sumber/Source: PD PRSSNI Provinsi Kalimantan Selatan/PD PRSSNI of Kalimantan Selatan Province

**Tabel 9.2.7** Jumlah Menara Layanan Seluler Menurut Kabupaten/Kota di Provinsi Kalimantan Selatan, 2020  
**Table 9.2.7** Number of Cellular Service Towers by Regency/Municipality in Kalimantan Selatan Province, 2020

Kabupaten/Kota Regency/Municipality	Jumlah Menara (unit) Number of Tower (unit)
(1)	(2)
Kabupaten/Regency	
1. Tanah Laut	224
2. Kotabaru	83
3. Banjar	254*
4. Barito Kuala	106
5. Tapin	92
6. Hulu Sungai Selatan	89*
7. Hulu Sungai Tengah	76*
8. Hulu Sungai Utara	64
9. Tabalong	135
10. Tanah Bumbu	163*
11. Balangan	52
Kota/Municipality	
1. Banjarmasin	114*
2. Banjarbaru	132
<b>Kalimantan Selatan</b>	<b>1 584</b>

Catatan/Note: \* Data 2019/ 2019 Data

Sumber/Source: Dinas Komunikasi dan Informatika Provinsi Kalimantan Selatan/ Communication and Information Agency of South Kalimantan Province

**Tabel 9.2.8** Jumlah Desa/RT Blankspot Menurut Kabupaten/Kota di Provinsi Kalimantan Selatan, 2020  
**Number of Village/RT Blankspot by Regency/Municipality in Kalimantan Selatan Province, 2020**

Kabupaten/Kota Regency/Municipality	Jumlah Blankspot (desa/rt) Number of Blankspot (village/rt)
(1)	(2)
Kabupaten/Regency	
1. Tanah Laut	45
2. Kotabaru	30
3. Banjar	35*
4. Barito Kuala	82
5. Tapin	9
6. Hulu Sungai Selatan	23*
7. Hulu Sungai Tengah	33*
8. Hulu Sungai Utara	9
9. Tabalong	6
10. Tanah Bumbu	17*
11. Balangan	16
Kota/Municipality	
1. Banjarmasin	0*
2. Banjarbaru	2
<b>Kalimantan Selatan</b>	<b>307</b>

Catatan/Note: \* Data 2019/ 2019 Data

Sumber/Source: Dinas Komunikasi dan Informatika Provinsi Kalimantan Selatan/ Communication and Information Agency of South Kalimantan Province



**Tabel 9.2.9** Jumlah Media Elektronik dan Media Cetak di Provinsi Kalimantan Selatan, 2020  
**Table** *Number of Electronic and Print Media in Kalimantan Selatan Province, 2020*

	Layanan Media Media Service	Stasiun Station
(1)	(2)	(3)
<i>Radio/Radio</i>		
1. Jumlah Stasiun Radio	1. Jumlah Stasiun Radio Pemerintah	6
	2. Jumlah Stasiun Radio Swasta	65
2. Cakupan Layanan	1. Jumlah Kecamatan Terlayani perkabupaten	154
	2. Jumlah Kecamatan Belum Terlayani	0
<i>Televisi/ Television</i>		
1. Jumlah Satasiun Televisi	1. Jumlah Stasiun Televisi Pemerintah	4
	2. Jumlah Stasiun Televisi Swasta	25
2. Cakupan Layanan	1. Jumlah Kecamatan Terlayani perkabupaten	154
	2. Jumlah Kecamatan Belum Terlayani	0
<i>Surat Kabar Nasional/National Newspaper</i>	1. Jumlah Kecamatan Terlayani perkabupaten	...
	2. Jumlah Kecamatan Belum Terlayani	...
<i>Surat Kabar Lokal/ Local Newspaper</i>	1. Jumlah Kecamatan Terlayani perkabupaten	...
	2. Jumlah Kecamatan Belum Terlayani	...

Sumber/Source: Dinas Komunikasi dan Informatika Provinsi Kalimantan Selatan/ *Communication and Information Agency of South Kalimantan Province*

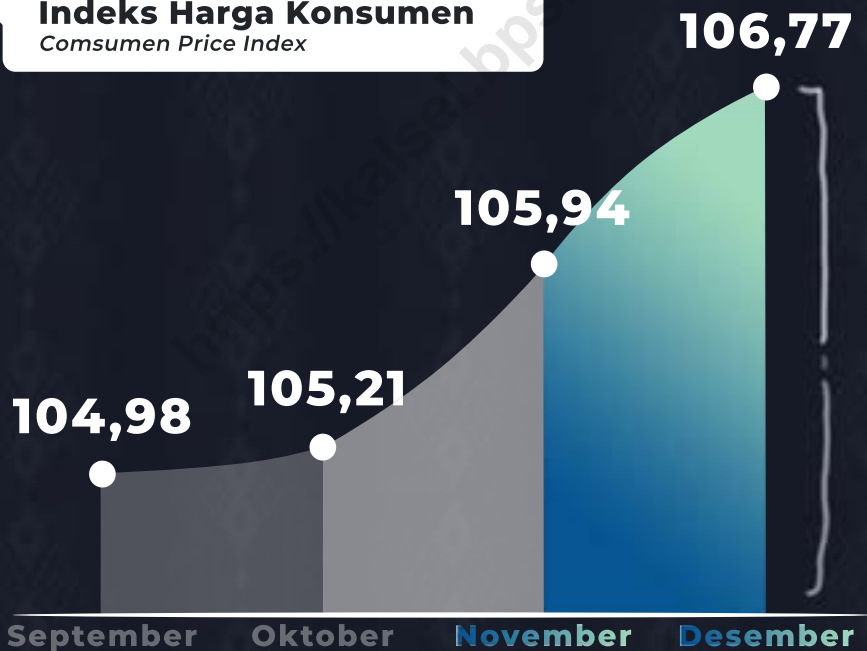
# BAB 10

## HARGA-HARGA

### PRICES

#### Indeks Harga Konsumen

*Consumer Price Index*



**Peningkatan Indeks Harga konsumen tertinggi terjadi pada bulan November ke Desember yaitu sebesar**

*The highest increase in the consumer price index occurred from November to December*

**0.79**



**PENJELASAN TEKNIS****TECHNICAL NOTES**

- |  |   |
|--|---|
| <p>1. IHK merupakan indikator inflasi di Indonesia. Sejak Januari 2014, IHK dihitung berdasarkan Survei Biaya Hidup (SBH) di 82 kota tahun 2012 yang mencakup 225-462 komoditas.</p>   | <p>1. <i>1. Consumer Price Index (CPI) is the indicator of inflation in Indonesia. Since January 2014, the CPI has been calculated from the 2012 Cost of Living Survey (CLS) of 82 cities, which covered 225-462 commodities.</i></p>                                 |
| <p>2. IHK mencakup 7 kelompok, yaitu: bahan makanan, makanan jadi, minuman, rokok, dan tembakau;; perumahan, air, listrik, gas, dan bahan bakar; sandang; kesehatan; pendidikan; rekreasi dan olahraga; transport, komunikasi dan jasa keuangan.</p> | <p>2. <i>CPI consist of 7 groups as follows: foodstuff; prepared food, beverages, and tobacco products; housing, water, electricity, gas and fuel; cloting; health; education, recreation, and sports; transportation, communication, and financial services.</i></p> |
| <p>3. Metode yang digunakan dalam penghitungan IHK adalah Formula Laspeyers yang telah dimodifikasi.</p>   | <p>3. <i>The method used in calculating CPI is modified Laspeyers.</i></p>  |
| <p>4. Data statistik perbankan bersumber dari Bank Indonesia dan Otoritas Jasa Keuangan.</p>   | <p>4. <i>Banking statistics are obtained from the Bank Indonesia and Financial Services Authority.</i></p>  |
| <p>5. Kantor bank terdiri dari Kantor Cabang (KC), Kantor Cabang Pembantu (KCP), dan kantor di bawah KCP.</p>  | <p>5. <i>Bank offices consist of branch office (KC), sub branch office (KCP), and offices under KCP.</i></p>  |
| <p>6. Uang beredar dalam arti sempit (M1) adalah kewajiban sistem moneter yang terdiri atas uang kartal dan uang giral.</p>  | <p>6. <i>The "broad money (M1)" in specific term is liabilities of the monetary system consisting of currency and demand deposits.</i></p>  |
| <p>7. Uang beredar dalam arti luas (M2) atau likuiditas perekonomian</p>   | <p>7. <i>The "broad money (M2)" in a broader term or "domestic liquidity"</i></p>   |

adalah kewajiban sistem moneter yang terdiri atas M1, uang kuasi, dan surat berharga selain saham.

8. Uang kartal terdiri atas uang kertas dan uang logam yang berlaku, tidak termasuk uang kas pada Kantor Perbendaharaan dan Kas Negara (KPKN) dan bank umum.
9. Uang giral terdiri atas rekening giro, kiriman uang, simpanan berjangka, dan tabungan dalam rupiah yang sudah jatuh waktu, yang seluruhnya merupakan simpanan penduduk dalam rupiah pada sistem moneter.
10. Uang kuasi terdiri atas simpanan berjangka dan tabungan penduduk pada bank umum, baik dalam rupiah maupun valuta asing.
11. Data statistik penanaman modal yang disetujui pemerintah terdiri dari Penanaman Modal Asing (PMA) dan Penanaman Modal Dalam Negeri (PMDN), bersumber dari Badan Koordinasi Penanaman Modal (BKPM). Data mengenai realisasi investasi penanaman modal tidak termasuk sektor minyak, asuransi, dan perbankan. Data telah memperhatikan perubahan investasi yang beralih status dan juga pengurangan investasi yang dicabut izin usahanya.

*is liabilities of the monetary system consisting M1, quasi money, and securities other than shares.*

8. *Currency consists of legal bank notes and coins excluding cash in the government treasury offices and commercial banks.*
9. *Demand deposit comprises current accounts, transfer, matured time, and savings deposits in rupiah, held by residents in the monetary system.*
10. *Quasi money consists of time and savings deposits in rupiah and foreign currency held by residents in commercial banks.*
11. *Statistics of investments approved by government consist of Foreign Direct Investment (FDI) and Domestic Direct Investment (DDI), are obtained from the Investment Coordinating Board (BKPM). Realization of investment data exclude those investments in petroleum production, insurance, and banking sectors. Changes in investment status and those whose license was taken off have been taken into account.*

12. Utang Luar Negeri adalah posisi utang yang menimbulkan kewajiban membayar kembali pokok dan/atau bunga utang kepada pihak luar negeri atau bukan penduduk baik dalam valuta asing maupun rupiah, dan tidak termasuk kontingen. Termasuk dalam pengertian utang luar negeri adalah surat berharga yang diterbitkan di dalam negeri yang menimbulkan kewajiban membayar kembali kepada pihak luar negeri atau bukan penduduk.
13. Utang Luar Negeri Pemerintah adalah utang luar negeri yang dimiliki pemerintah.
14. Utang Luar Negeri Bank Sentral adalah utang luar negeri yang dimiliki oleh Bank Indonesia dalam rangka mendukung neraca pembayaran.
15. Utang Luar Negeri Swasta adalah utang luar negeri yang dimiliki oleh penduduk berdasarkan perjanjian pinjaman atau perjanjian lainnya, termasuk kas dan simpanan, dan kewajiban lainnya terhadap bukan penduduk.
16. Pinjaman Bilateral adalah pinjaman luar negeri yang berasal dari pemerintah suatu negara melalui suatu lembaga keuangan dan/atau lembaga non-keuangan
12. *External Debt is the outstanding amount that require payment(s) of interest and/or principal by the debtor at some point(s) in the future to the foreign state or non residents of an economy in terms of foreign exchange or rupiah, and not included contingent. This definition includes securities issued on the domestic market that incur repayment obligations towards non-residents.*
13. *Government External Debt is external debt owned by the government.*
14. *Central Bank External Debt is external debt owned by Bank Indonesia used to strengthen the balance of payments.*
15. *Private External Debt is foreign debt held by residents based on loan agreement or other agreements, including currency and deposits, and other liabilities to non-residents.*
16. *Bilateral Loans are foreign loans extended by a national government through a financial institution and/or non-financial institution appointed by that national*

yang ditunjuk oleh pemerintah negara yang bersangkutan untuk melaksanakan pemberian pinjaman.

*government to manage the loan.*

17. Pinjaman Multilateral adalah pinjaman luar negeri pemerintah yang berasal dari lembaga multilateral.

17. *Multilateral Loans are government external loans from multilateral institutions.*

18. Surat Berharga Domestik yang Dimiliki Bukan Penduduk adalah surat berharga yang diterbitkan di dalam negeri baik oleh pemerintah, bank sentral, atau perusahaan yang berdomisili di dalam negeri, yang dimiliki bukan penduduk.

18. *Domestic Securities Owned by Non-Resident is securities issued on the domestic market by the government, central bank or Indonesian domiciled companies that owned by non-resident.*

19. Cadangan Devisa adalah cadangan devisa negara yang dikuasai oleh Bank Indonesia dan tercatat pada sisi aktiva neraca Bank Indonesia, yang antara lain berupa emas, uang kertas asing, dan tagihan dalam bentuk giro, deposito berjangka, wesel, surat berharga luar negeri, dan lainnya dalam valuta asing kepada pihak luar negeri yang dapat dipergunakan sebagai alat pembayaran luar negeri.

19. *International Reserves are the international reserves managed by Bank Indonesia and are recorded in the assets accounts of the Bank Indonesia balance sheet such as gold, foreign banknotes, and demand deposit claims, time deposits, notes, foreign securities, and similar foreign currency claims on foreign parties that may be used as instruments for international payments.*

20. Data perusahaan asuransi bersumber dari Otoritas Jasa Keuangan. Jenis asuransi terdiri dari:

- a. Asuransi Jiwa
- b. Asuransi Kerugian
- c. Reasuransi

20. *Data for insurances are generated from the Financial Services Authority. Types of insurance are:*

- a. Life Insurance
- b. Non life Insurance
- c. Reinsurance
- d. Social Insurance (consist

Asuransi Sosial (terdiri dari BPJS Kesehatan dan BPJS Ketenagakerjaan)

e. Asuransi Wajib (terdiri dari PT Asabri, PT Taspen, dan PT Jasa Raharja)

of BPJS Kesehatan and BPJS Ketenagakerjaan)

e. Mandatory Insurance (consist of PT Asabri, PT Taspen, dan PT Jasa Raharja)

21. Data perkoperasian bersumber dari Kementerian Koperasi dan Usaha Kecil dan Menengah. Data koperasi yang disajikan meliputi:
- Jumlah usaha koperasi
  - Volume usaha koperasi
  - Sisa hasil usaha
22. Koperasi adalah badan usaha yang beranggotakan orang seorang atau badan hukum koperasi dengan melandaskan kegiatannya berdasarkan prinsip koperasi sekaligus sebagai gerakan ekonomi rakyat yang berdasar atas asas kekeluargaan.
23. Sisa hasil usaha koperasi merupakan pendapatan koperasi yang diperoleh dalam satu tahun buku dikurangi dengan biaya, penyusutan, dan kewajiban lainnya termasuk pajak dalam tahun buku yang bersangkutan.
21. *Data for cooperatives are generated from Ministry of Cooperatives and Small and Medium Enterprises. Types of cooperatives data include:*
- Number of cooperatives*
  - Asset scale of cooperative*
  - Net profit*
22. *Cooperative is an establishment that its members are people or establishments with legal status of cooperative and its activities based on people economic movement.*
23. *Net profit of cooperative is gross income in one year minus expenses, depreciation, and other liabilities including taxes in current year.*



**ULASAN****DESCRIPTION****Harga**

Indeks Harga Konsumsi tertinggi pada bulan Desember 2020, yakni sebesar 106,77. Terjadi deflasi pada bulan Maret, April, Juli, September,. Sedangkan laju inflasi tertinggi terjadi pada bulan Desember 2020 sebesar 0,79

**Prices**

*The highest Consumption Price Index in December 2020 was 106.77. Deflation occurred in March, April, July and September. While the highest inflation rate occurred in December 2020.*

**Koperasi**

Di Provinsi Kalimantan Selatan terdapat lembaga keuangan koperasi sebanyak 2.651 dimana 99,09 persennya tergolong koperasi primer dan sisanya (0,91 persen) koperasi sekunder. Keanggotaan yang terbentuk adalah sebanyak 640.352 anggota.

**Cooperative**

*In Kalimantan Selatan Province there are 2,651 cooperative financial institutions where 99.09 percent are classified as primary cooperatives and the remaining (0.91 percent) are secondary cooperatives. Membership formed was as many as 640,352 members.*

Menurut kabupaten/kota, jumlah Koperasi Unit Desa (KUD) sebanyak 383 dengan keanggotaan 104.127 anggota dan nilai investasi sebesar 237.149 juta rupiah. Komposisi menurut kabupaten/kota, KUD terbanyak ada di Kabupaten Tanah Bumbu sebanyak 63 unit dan yang paling sedikit di Kota Banjarbaru sebanyak 2 unit.

*According to Regency/Municipality, the number of Village Unit Cooperatives (KUD) is 383 with a membership of 104,127 members and an investment of 237,149 million rupiah. Composition by regency / municipality, most KUDs are in Tanah Bumbu Regency with 63 units and the least in Banjarbaru City by 2 units.*

**Gambar** 10.1  
**Figures**

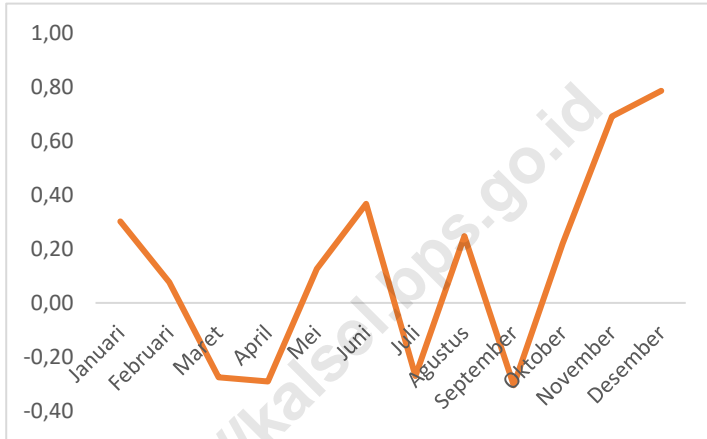
**Realisasi Penanaman Modal Dalam Negeri (PMDN)  
Menurut Kabupaten/Kota di Provinsi Kalimantan  
Selatan, 2020**  
*Foreign Investment Actual by Regency/Municipality in  
Kalimantan Selatan Province, 2020*



Sumber/Source: Dinas Penanaman Modal dan Pelayanan Terpadu Satu Pintu Daerah Provinsi Kalimantan Selatan/ Department of Investment and One Door Integrated Service of Kalimantan Selatan Province

**Gambar** 10.2  
**Figures**

**Laju Inflasi per Bulan di Provinsi Kalimantan Selatan (2018=100), 2020**  
**Inflation Rate per Month in Kalimantan Selatan Province (2018=100), 2020**



Sumber/Source : BPS Provinsi Kalimantan Selatan, Survei Harga Konsumen / BPS-Statistics of Kalimantan Selatan Consumer Price Survey

## 10.1 HARGA-HARGA PRICES

**Tabel** 10.1.1 **Indeks Harga Konsumen per Bulan Menurut Kelompok Pengeluaran di Provinsi Kalimantan Selatan (2018=100), 2020**  
*Consumer Price Index per Month by Expenditure Group in Kalimantan Selatan Province (2018=100), 2020*

Bulan Month	Makanan, Minuman, dan Tembakau Food, Drinks, and Tobacco	Pakaian dan Alas Kaki Clothing and Footwear	Perumahan, Air, Listrik, dan Bahan Bakar Rumah Tangga Housing, Water, Electricity, and Household Fuel	Perlengkapan, Peralatan, dan Pemeliharaan Rutin Rumah Tangga/Household Equipment, Tools, and Routine Maintenance
(1)	(2)	(3)	(4)	(5)
Januari/January	110.81	108.79	100.13	103.61
Februari/February	111.29	108.58	100.10	103.58
Maret/March	110.72	109.17	100.14	103.90
April/April	109.91	109.16	100.15	103.87
Mei/May	110.35	109.01	100.15	103.98
Juni/June	110.79	109.27	100.20	104.27
Juli/July	109.38	109.11	100.06	104.78
Agustus/August	108.82	109.68	100.01	105.07
September/September	107.92	109.49	100.02	105.14
Oktober/October	108.41	109.93	100.30	105.43
November/November	109.73	111.61	100.54	105.67
Desember/December	111.00	111.96	100.47	105.76

Lanjutan Tabel/*Continued Table* 10.1.1

<b>Bulan Month</b>	<b>Kesehatan Health</b>	<b>Transportasi Transportation</b>	<b>Informasi, Komunikasi, dan Jasa Keuangan Information, Communication, and Financial Services</b>	<b>Rekreasi, Olahraga, dan Budaya Recreation, Sports, and Culture</b>
(1)	(6)	(7)	(8)	(9)
Januari/ <i>January</i>	107.93	104.54	98.95	104.81
Februari/ <i>February</i>	109.52	103.37	98.59	105.41
Maret/ <i>March</i>	110.51	100.61	98.62	105.68
April/ <i>April</i>	110.53	99.20	98.04	105.68
Mei/ <i>May</i>	111.02	99.24	98.07	105.62
Juni/ <i>June</i>	113.30	99.31	98.54	105.56
Juli/ <i>July</i>	113.74	99.48	98.47	106.90
Agustus/ <i>August</i>	113.80	101.30	98.47	107.18
September/ <i>September</i>	113.79	100.61	98.46	107.18
Oktober/ <i>October</i>	113.86	100.54	98.46	107.02
November/ <i>November</i>	115.14	101.77	98.47	108.07
Desember/ <i>December</i>	115.22	106.48	98.50	105.86

Lanjutan Tabel/*Continued Table* 10.1.1

<b>Bulan Month</b>	<b>Pendidikan Education</b>	<b>Penyediaan Makanan dan Minuman/Restoran Food and Beverage Providers/ Restaurant</b>	<b>Perawatan Pribadi dan Jasa Lainnya Personal Care and Other Services</b>	<b>Umum General</b>
(1)	(10)	(12)	(13)	(14)
Januari/ <i>January</i>	101.80	103.34	107.26	105.33
Februari/ <i>February</i>	101.84	103.59	107.79	105.41
Maret/ <i>March</i>	101.84	103.62	109.17	105.12
April/ <i>April</i>	101.84	103.62	111.02	104.81
Mei/ <i>May</i>	101.84	103.62	110.91	104.94
Juni/ <i>June</i>	101.84	104.24	111.85	105.33
Juli/ <i>July</i>	101.33	104.25	113.27	105.04
Agustus/ <i>August</i>	101.30	104.25	116.06	105.30
September/ <i>September</i>	101.30	104.25	116.26	104.98
Oktober/ <i>October</i>	101.31	104.25	116.44	105.21
November/ <i>November</i>	101.31	104.44	116.24	105.94
Desember/ <i>December</i>	101.31	104.55	115.58	106.77

Sumber/*Source*: BPS Provinsi Kalimantan Selatan, Survei Harga Konsumen / *BPS-Statistics of Kalimantan Selatan Consumer Price Survey*

**Tabel**  
**Table** 10.1.2**Laju Inflasi Bulanan Menurut Kelompok Pengeluaran di  
Provinsi Kalimantan Selatan (2018=100), 2020**  
**Monthly Inflation Rate by Expenditure Group in Kalimantan  
Selatan Province (2018=100), 2020**

<b>Bulan Month</b>	<b>Makanan, Minuman, dan Tembakau Food, Drinks, and Tobacco</b>	<b>Pakaian dan Alas Kaki Clothing and Footwear</b>	<b>Perumahan, Air, Listrik, dan Bahan Bakar Rumah Tangga Housing, Water, Electricity, and Household Fuel</b>	<b>Perlengkapan, Peralatan, dan Pemeliharaan Rutin Rumah Tangga/Household Equipment, Tools, and Routine Maintenance</b>
(1)	(2)	(3)	(4)	(5)
Januari/January	1.36	-0.11	0.01	0.23
Februari/February	0.44	-0.19	-0.04	-0.03
Maret/March	-0.52	0.54	0.05	0.31
April/April	-0.73	-0.01	0.01	-0.03
Mei/May	0.41	-0.14	0.00	0.10
Juni/June	0.40	0.24	0.05	0.28
Juli/July	-1.28	-0.15	-0.14	0.50
Agustus/August	-0.51	0.52	-0.05	0.27
September/September	-0.83	-0.17	0.01	0.07
Oktober/October	0.45	0.41	0.28	0.28
November/November	1.22	1.52	0.24	0.22
Desember/December	1.15	0.32	-0.07	0.09

Lanjutan Tabel/*Continued Table* 10.1.2

<b>Bulan Month</b>	<b>Kesehatan Health</b>	<b>Transportasi Transportation</b>	<b>Informasi, Komunikasi, dan Jasa Keuangan Information, Communication, and Financial Services</b>	<b>Rekreasi, Olahraga, dan Budaya Recreation, Sports, and Culture</b>
(1)	(6)	(7)	(8)	(9)
Januari/ <i>January</i>	0.78	-1.50	0.00	-0.13
Februari/ <i>February</i>	1.48	-1.11	-0.36	0.57
Maret/ <i>March</i>	0.90	-2.67	0.03	0.26
April/ <i>April</i>	0.02	-1.40	-0.58	0.00
Mei/ <i>May</i>	0.44	0.04	0.03	-0.06
Juni/ <i>June</i>	2.05	0.07	0.47	-0.06
Juli/ <i>July</i>	0.39	0.17	-0.06	1.27
Agustus/ <i>August</i>	0.05	1.83	-0.01	0.26
September/ <i>September</i>	-0.01	-0.68	-0.01	0.00
Oktober/ <i>October</i>	0.07	-0.07	0.00	-0.15
November/ <i>November</i>	1.12	1.22	0.01	0.98
Desember/ <i>December</i>	0.07	4.63	0.03	-2.04



Lanjutan Tabel/*Continued Table* 10.1.2

<b>Bulan Month</b>	<b>Pendidikan Education</b>	<b>Penyediaan Makanan dan Minuman/Restoran Food and Beverage Providers/ Restaurant</b>	<b>Perawatan Pribadi dan Jasa Lainnya Personal Care and Other Services</b>	<b>Umum General</b>
(1)	(10)	(12)	(13)	(14)
Januari/ <i>January</i>	0.06	0.15	0.60	0.30
Februari/ <i>February</i>	0.03	0.25	0.49	0.08
Maret/ <i>March</i>	0.00	0.02	1.28	-0.28
April/ <i>April</i>	0.00	0.00	1.70	-0.29
Mei/ <i>May</i>	0.00	0.00	-0.10	0.13
Juni/ <i>June</i>	0.00	0.60	0.84	0.37
Juli/ <i>July</i>	-0.50	0.01	1.28	-0.27
Agustus/ <i>August</i>	-0.03	0.00	2.46	0.25
September/ <i>September</i>	0.00	0.00	0.17	-0.30
Oktober/ <i>October</i>	0.00	0.00	0.15	0.22
November/ <i>November</i>	0.00	0.18	-0.17	0.69
Desember/ <i>December</i>	0.00	0.10	-0.57	0.79

Sumber/*Source*: BPS Provinsi Kalimantan Selatan, Survei Harga Konsumen / *BPS-Statistics of Kalimantan Selatan Consumer Price Survey*

**Tabel**  
**Table** 10.1.3

**Indeks Harga Konsumen per Bulan Menurut Kelompok Pengeluaran di Kota Banjarmasin (2018=100), 2020**  
**Consumer Price Index per Month by Expenditure Group in Banjarmasin (2018=100), 2020**

Bulan Month	Makanan, Minuman, dan Tembakau Food, Drinks, and Tobacco	Pakaian dan Alas Kaki Clothing and Footwear	Perumahan, Air, Listrik, dan Bahan Bakar Rumah Tangga Housing, Water, Electricity, and Household Fuel	Perlengkapan, Peralatan, dan Pemeliharaan Rutin Rumah Tangga/Household Equipment, Tools, and Routine Maintenance
(1)	(2)	(3)	(4)	(5)
Januari/January	111,00	107,75	99,87	103,65
Februari/February	111,17	107,69	99,87	103,52
Maret/March	110,69	108,37	99,89	103,80
April/April	109,98	108,36	99,89	103,73
Mei/May	110,45	108,15	99,89	103,71
Juni/June	110,77	108,47	99,95	104,07
Juli/July	109,26	108,25	99,77	104,62
Agustus/August	108,95	108,88	99,72	104,96
September/September	108,12	108,60	99,74	105,00
Oktober/October	108,38	109,12	100,07	105,32
November/November	109,79	111,07	100,35	105,51
Desember/December	111,05	111,44	100,27	105,63

Lanjutan Tabel/*Continued Table* 10.1.3

<b>Bulan Month</b>	<b>Kesehatan Health</b>	<b>Transportasi Transportation</b>	<b>Informasi, Komunikasi, dan Jasa Keuangan Information, Communication, and Financial Services</b>	<b>Rekreasi, Olahraga, dan Budaya Recreation, Sports, and Culture</b>
(1)	(6)	(7)	(8)	(9)
Januari/ <i>January</i>	108,48	104,73	98,80	105,16
Februari/ <i>February</i>	110,46	103,35	98,54	105,80
Maret/ <i>March</i>	111,58	100,01	98,50	105,96
April/ <i>April</i>	111,58	98,53	98,02	105,96
Mei/ <i>May</i>	112,1	98,53	98,06	105,9
Juni/ <i>June</i>	114,67	98,61	98,60	105,80
Juli/ <i>July</i>	115,10	98,93	98,53	107,31
Agustus/ <i>August</i>	115,13	100,75	98,53	107,64
September/ <i>September</i>	115,12	99,68	98,52	107,64
Oktober/ <i>October</i>	115,15	99,99	98,52	107,45
November/ <i>November</i>	116,51	101,46	98,52	108,51
Desember/ <i>December</i>	116,58	106,91	98,55	106,02

Lanjutan Tabel/*Continued Table* 10.1.3

<b>Bulan Month</b>	<b>Pendidikan Education</b>	<b>Penyediaan Makanan dan Minuman/Restoran Food and Beverage Providers/ Restaurant</b>	<b>Perawatan Pribadi dan Jasa Lainnya Personal Care and Other Services</b>	<b>Umum General</b>
(1)	(10)	(12)	(13)	(14)
Januari/ <i>January</i>	101,57	103,49	107,06	105,21
Februari/ <i>February</i>	101,60	103,49	107,63	105,19
Maret/ <i>March</i>	101,60	103,49	109,00	104,87
April/ <i>April</i>	101,60	103,49	110,68	104,58
Mei/ <i>May</i>	101,6	103,49	110,5	104,7
Juni/ <i>June</i>	101,60	104,20	111,73	105,11
Juli/ <i>July</i>	100,97	104,20	113,16	104,82
Agustus/ <i>August</i>	100,94	104,20	115,73	105,14
September/ <i>September</i>	100,94	104,20	115,93	104,80
Oktober/ <i>October</i>	100,94	104,21	116,12	105,03
November/ <i>November</i>	100,94	104,39	116,06	105,82
Desember/ <i>December</i>	100,94	104,50	115,38	106,70

Sumber/*Source*: BPS Provinsi Kalimantan Selatan, Survei Harga Konsumen / *BPS-Statistics of Kalimantan Selatan Consumer Price Survey*

**Tabel** 10.1.4 **Laju Inflasi Bulanan Menurut Kelompok Pengeluaran di Kota Banjarmasin (2018=100), 2020**  
**Table** 10.1.4 **Monthly Inflation Rate by Expenditure Group in Banjarmasin (2018=100), 2020**

Bulan Month	Makanan, Minuman, dan Tembakau Food, Drinks, and Tobacco	Pakaian dan Alas Kaki Clothing and Footwear	Perumahan, Air, Listrik, dan Bahan Bakar Rumah Tangga Housing, Water, Electricity, and Household Fuel	Perlengkapan, Peralatan, dan Pemeliharaan Rutin Rumah Tangga/Household Equipment, Tools, and Routine Maintenance
(1)	(2)	(3)	(4)	(5)
Januari/January	1,35	-0,13	0,00	0,28
Februari/February	0,15	-0,06	0,00	-0,13
Maret/March	-0,43	0,63	0,02	0,27
April/April	-0,64	-0,29	0,00	-0,07
Mei/May	0,43	-0,19	0,00	-0,02
Juni/June	0,29	0,30	0,06	0,35
Juli/July	-1,36	-0,20	-0,18	0,53
Agustus/August	-0,28	0,58	-0,05	0,32
September/September	-0,76	-0,26	0,02	0,04
Oktober/October	0,24	0,48	0,33	0,30
November/November	1,30	1,79	0,28	0,18
Desember/December	1,15	0,33	-0,08	0,11

Lanjutan Tabel/*Continued Table* 10.1.4

<b>Bulan Month</b>	<b>Kesehatan Health</b>	<b>Transportasi Transportation</b>	<b>Informasi, Komunikasi, dan Jasa Keuangan Information, Communication, and Financial Services</b>	<b>Rekreasi, Olahraga, dan Budaya Recreation, Sports, and Culture</b>
(1)	(6)	(7)	(8)	(9)
Januari/ <i>January</i>	0,87	-1,85	0,00	-0,15
Februari/ <i>February</i>	1,83	-1,32	-0,26	0,61
Maret/ <i>March</i>	1,01	-3,23	-0,04	0,15
April/ <i>April</i>	0,00	-1,48	-0,49	0,00
Mei/ <i>May</i>	0,47	0,00	0,04	-0,06
Juni/ <i>June</i>	2,29	0,08	0,55	-0,09
Juli/ <i>July</i>	0,37	0,32	-0,07	1,43
Agustus/ <i>August</i>	0,03	1,84	0,00	0,31
September/ <i>September</i>	-0,01	-1,06	-0,01	0,00
Oktober/ <i>October</i>	0,03	0,31	0,00	-0,18
November/ <i>November</i>	1,18	1,47	0,00	0,99
Desember/ <i>December</i>	0,06	5,37	0,03	-2,29

Lanjutan Tabel/*Continued Table* 10.1.4

<b>Bulan Month</b>	<b>Pendidikan Education</b>	<b>Penyediaan Makanan dan Minuman/Restoran Food and Beverage Providers/ Restaurant</b>	<b>Perawatan Pribadi dan Jasa Lainnya Personal Care and Other Services</b>	<b>Umum General</b>
(1)	(10)	(12)	(13)	(14)
Januari/ <i>January</i>	0,06	0,12	0,65	0,25
Februari/ <i>February</i>	0,03	0,00	0,53	-0,02
Maret/ <i>March</i>	0,00	0,00	1,27	-0,30
April/ <i>April</i>	0,00	0,00	1,54	-0,28
Mei/ <i>May</i>	0,00	0,00	-0,16	0,11
Juni/ <i>June</i>	0,00	0,69	1,11	0,39
Juli/ <i>July</i>	-0,62	0,00	1,28	-0,28
Agustus/ <i>August</i>	-0,03	0,00	2,27	0,31
September/ <i>September</i>	0,00	0,00	0,17	-0,32
Oktober/ <i>October</i>	0,00	0,01	0,16	0,22
November/ <i>November</i>	0,00	0,17	-0,05	0,75
Desember/ <i>December</i>	0,00	0,11	-0,59	0,83

Sumber/*Source*: BPS Provinsi Kalimantan Selatan, Survei Harga Konsumen / *BPS-Statistics of Kalimantan Selatan Consumer Price Survey*

**Tabel**  
**Table** 10.1.5

**Indeks Harga Konsumen per Bulan Menurut Kelompok Pengeluaran di Kota Tanjung (2018=100), 2020**  
**Consumer Price Index per Month by Expenditure Group in Tanjung (2018=100), 2020**

<b>Bulan Month</b>	<b>Makanan, Minuman, dan Tembakau Food, Drinks, and Tobacco</b>	<b>Pakaian dan Alas Kaki Clothing and Footwear</b>	<b>Perumahan, Air, Listrik, dan Bahan Bakar Rumah Tangga Housing, Water, Electricity, and Household Fuel</b>	<b>Perlengkapan, Peralatan, dan Pemeliharaan Rutin Rumah Tangga/Household Equipment, Tools, and Routine Maintenance</b>
(1)	(2)	(3)	(4)	(5)
Januari/January	107,82	107,78	103,16	103,51
Februari/February	110,13	108,50	103,16	104,11
Maret/March	109,42	108,83	103,16	104,13
April/April	108,28	108,90	103,16	104,14
Mei/May	108,35	109,17	103,17	104,76
Juni/June	109,79	109,17	103,17	104,77
Juli/July	108,89	109,55	103,13	105,40
Agustus/August	106,70	110,10	103,06	105,40
September/September	105,70	110,10	103,06	105,42
Oktober/October	106,57	110,24	103,03	105,52
November/November	108,75	110,41	103,06	106,16
Desember/December	110,25	110,53	103,07	106,18



Lanjutan Tabel/*Continued Table* 10.1.5

<b>Bulan Month</b>	<b>Kesehatan Health</b>	<b>Transportasi Transportation</b>	<b>Informasi, Komunikasi, dan Jasa Keuangan Information, Communication, and Financial Services</b>	<b>Rekreasi, Olahraga, dan Budaya Recreation, Sports, and Culture</b>
(1)	(6)	(7)	(8)	(9)
Januari/ <i>January</i>	103,04	102,83	100,20	103,53
Februari/ <i>February</i>	103,29	103,01	100,20	103,93
Maret/ <i>March</i>	103,29	103,04	100,20	103,93
April/ <i>April</i>	103,36	102,75	97,91	103,98
Mei/ <i>May</i>	103,68	103,23	97,9	103,85
Juni/ <i>June</i>	103,68	103,23	97,90	103,85
Juli/ <i>July</i>	104,62	103,38	97,90	104,04
Agustus/ <i>August</i>	104,62	103,47	97,90	104,07
September/ <i>September</i>	104,62	103,45	97,90	104,08
Oktober/ <i>October</i>	104,95	103,49	97,90	104,12
November/ <i>November</i>	105,28	103,53	97,90	105,57
Desember/ <i>December</i>	105,46	103,53	97,90	105,15

Lanjutan Tabel/*Continued Table* 10.1.5

<b>Bulan Month</b>	<b>Pendidikan Education</b>	<b>Penyediaan Makanan dan Minuman/Restoran Food and Beverage Providers/ Restaurant</b>	<b>Perawatan Pribadi dan Jasa Lainnya Personal Care and Other Services</b>	<b>Umum General</b>
(1)	(10)	(12)	(13)	(14)
Januari/ <i>January</i>	106,29	103,31	107,38	105,07
Februari/ <i>February</i>	106,29	104,05	108,00	106,03
Maret/ <i>March</i>	106,29	104,05	109,51	105,91
April/ <i>April</i>	106,29	104,05	113,48	105,61
Mei/ <i>May</i>	106,29	104,05	113,27	105,72
Juni/ <i>June</i>	106,29	104,05	112,71	106,16
Juli/ <i>July</i>	107,51	104,23	114,05	106,08
Agustus/ <i>August</i>	107,51	104,23	117,96	105,62
September/ <i>September</i>	107,51	104,23	117,92	105,30
Oktober/ <i>October</i>	107,51	104,23	117,57	105,58
November/ <i>November</i>	107,51	104,23	116,90	106,33
Desember/ <i>December</i>	107,51	104,38	116,00	106,78

Sumber/*Source*: BPS Provinsi Kalimantan Selatan, Survei Harga Konsumen / *BPS-Statistics of Kalimantan Selatan Consumer Price Survey*

**Tabel**  
**Table** 10.1.6**Laju Inflasi Bulanan Menurut Kelompok Pengeluaran di Kota Tanjung (2018=100), 2020**  
**Monthly Inflation Rate by Expenditure Group in Tanjung (2018=100), 2020**

<b>Bulan</b> <b>Month</b>	<b>Makanan, Minuman, dan Tembakau</b> <b>Food, Drinks, and Tobacco</b>	<b>Pakaian dan Alas Kaki</b> <b>Clothing and Footwear</b>	<b>Perumahan, Air, Listrik, dan Bahan Bakar Rumah Tangga</b> <b>Housing, Water, Electricity, and Household Fuel</b>	<b>Perlengkapan, Peralatan, dan Pemeliharaan Rutin Rumah Tangga</b> <b>Household Equipment, Tools, and Routine Maintenance</b>
(1)	(2)	(3)	(4)	(5)
Januari/January	1,11	0,00	0,10	0,00
Februari/February	2,14	0,67	0,00	0,58
Maret/March	-0,64	0,30	0,00	0,02
April/April	-1,04	0,06	0,00	0,01
Mei/May	0,06	0,25	0,01	0,60
Juni/June	1,33	0,00	0,00	0,01
Juli/July	-0,82	0,35	-0,04	0,60
Agustus/August	-2,01	0,50	-0,07	0,00
September/September	-0,94	0,00	0,00	0,02
Oktober/October	0,82	0,13	-0,03	0,09
November/November	2,05	0,15	0,03	0,61
Desember/December	1,38	0,11	0,01	0,02

Lanjutan Tabel/*Continued Table* 10.1.6

<b>Bulan Month</b>	<b>Kesehatan Health</b>	<b>Transportasi Transportation</b>	<b>Informasi, Komunikasi, dan Jasa Keuangan Information, Communication, and Financial Services</b>	<b>Rekreasi, Olahraga, dan Budaya Recreation, Sports, and Culture</b>
(1)	(6)	(7)	(8)	(9)
Januari/ <i>January</i>	0,07	-0,63	0,00	0,07
Februari/ <i>February</i>	0,24	0,18	0,00	0,39
Maret/ <i>March</i>	0,00	0,03	0,00	0,00
April/ <i>April</i>	0,07	-0,28	-2,29	0,05
Mei/ <i>May</i>	0,31	0,47	-0,01	-0,13
Juni/ <i>June</i>	0,00	0,00	0,00	0,00
Juli/ <i>July</i>	0,91	0,15	0,00	0,18
Agustus/ <i>August</i>	0,00	0,09	0,00	0,03
September/ <i>September</i>	0,00	-0,02	0,00	0,01
Oktober/ <i>October</i>	0,32	0,04	0,00	0,04
November/ <i>November</i>	0,31	0,04	0,00	1,39
Desember/ <i>December</i>	0,17	0,00	0,00	-0,40

Lanjutan Tabel/*Continued Table* 10.1.6

<b>Bulan Month</b>	<b>Pendidikan Education</b>	<b>Penyediaan Makanan dan Minuman/Restoran Food and Beverage Providers/ Restaurant</b>	<b>Perawatan Pribadi dan Jasa Lainnya Personal Care and Other Services</b>	<b>Umum General</b>
(1)	(10)	(12)	(13)	(14)
Januari/ <i>January</i>	0,00	0,88	0,52	0,43
Februari/ <i>February</i>	0,00	0,72	0,58	0,91
Maret/ <i>March</i>	0,00	0,00	1,40	-0,11
April/ <i>April</i>	0,00	0,00	3,63	-0,28
Mei/ <i>May</i>	0,00	0,00	-0,19	0,10
Juni/ <i>June</i>	0,00	0,00	-0,49	0,42
Juli/ <i>July</i>	1,15	0,17	1,19	-0,08
Agustus/ <i>August</i>	0,00	0,00	3,43	-0,43
September/ <i>September</i>	0,00	0,00	-0,03	-0,30
Oktober/ <i>October</i>	0,00	0,00	-0,30	0,27
November/ <i>November</i>	0,00	0,00	-0,57	0,71
Desember/ <i>December</i>	0,00	0,14	-0,77	0,42

Sumber/*Source*: BPS Provinsi Kalimantan Selatan, Survei Harga Konsumen / *BPS-Statistics of Kalimantan Selatan Consumer Price Survey*

**Tabel**  
**Table** 10.1.7**Indeks Harga Konsumen per Bulan Menurut Kelompok Pengeluaran di Kotabaru (2018=100), 2020**  
**Consumer Price Index per Month by Expenditure Group in Kotabaru (2018=100), 2020**

<b>Bulan Month</b>	<b>Makanan, Minuman, dan Tembakau Food, Drinks, and Tobacco</b>	<b>Pakaian dan Alas Kaki Clothing and Footwear</b>	<b>Perumahan, Air, Listrik, dan Bahan Bakar Rumah Tangga Housing, Water, Electricity, and Household Fuel</b>	<b>Perlengkapan, Peralatan, dan Pemeliharaan Rutin Rumah Tangga/Household Equipment, Tools, and Routine Maintenance</b>
(1)	(2)	(3)	(4)	(5)
Januari/January	111,71	118,80	100,31	103,27
Februari/February	113,01	116,57	99,92	103,90
Maret/March	111,87	116,57	100,20	104,95
April/April	110,59	116,57	100,29	105,27
Mei/May	111,25	116,57	100,29	106,46
Juni/June	111,72	116,51	100,29	106,22
Juli/July	110,62	116,51	100,39	106,26
Agustus/August	109,53	116,48	100,39	106,04
September/September	108,22	116,95	100,39	106,51
Oktober/October	109,97	116,97	100,35	106,75
November/November	110,07	117,24	100,35	107,21
Desember/December	111,21	117,62	100,36	107,01

Lanjutan Tabel/Continued Table 10.1.7

<b>Bulan Month</b>	<b>Kesehatan Health</b>	<b>Transportasi Transportation</b>	<b>Informasi, Komunikasi, dan Jasa Keuangan Information, Communication, and Financial Services</b>	<b>Rekreasi, Olahraga, dan Budaya Recreation, Sports, and Culture</b>
(1)	(6)	(7)	(8)	(9)
Januari/January	104,56	104,24	99,37	102,15
Februari/February	101,22	103,82	97,59	102,37
Maret/March	101,22	103,60	98,43	104,03
April/April	101,52	101,94	98,43	104,03
Mei/May	101,52	101,94	98,41	104,03
Juni/June	101,73	101,94	98,41	104,25
Juli/July	101,80	100,94	98,41	104,70
Agustus/August	102,47	104,16	98,37	104,70
September/September	102,39	106,08	98,37	104,70
Oktober/October	102,93	102,76	98,37	104,70
November/November	104,09	103,02	98,50	105,29
Desember/December	104,02	105,27	98,50	104,69

Lanjutan Tabel/*Continued Table* 10.1.7

<b>Bulan Month</b>	<b>Pendidikan Education</b>	<b>Penyediaan Makanan dan Minuman/Restoran Food and Beverage Providers/ Restaurant</b>	<b>Perawatan Pribadi dan Jasa Lainnya Personal Care and Other Services</b>	<b>Umum General</b>
(1)	(10)	(12)	(13)	(14)
Januari/ <i>January</i>	101,50	101,29	109,12	106,61
Februari/ <i>February</i>	101,60	104,48	109,12	106,93
Maret/ <i>March</i>	101,60	104,82	110,54	106,78
April/ <i>April</i>	101,60	104,82	112,23	106,26
Mei/ <i>May</i>	101,6	104,82	112,79	106,56
Juni/ <i>June</i>	101,60	104,82	112,26	106,69
Juli/ <i>July</i>	101,60	104,82	113,70	106,30
Agustus/ <i>August</i>	101,60	104,82	117,62	106,54
September/ <i>September</i>	101,60	104,88	118,06	106,40
Oktober/ <i>October</i>	101,67	104,88	118,46	106,63
November/ <i>November</i>	101,67	105,34	117,39	106,74
Desember/ <i>December</i>	101,67	105,39	117,21	107,41

Sumber/*Source*: BPS Provinsi Kalimantan Selatan, Survei Harga Konsumen / *BPS-Statistics of Kalimantan Selatan Consumer Price Survey*



**Tabel**  
**Table** 10.1.8**Laju Inflasi Bulanan Menurut Kelompok Pengeluaran di  
Kotabaru (2018=100), 2020**  
**Monthly Inflation Rate by Expenditure Group in Kotabaru  
(2018=100), 2020**

<b>Bulan Month</b>	<b>Makanan, Minuman, dan Tembakau Food, Drinks, and Tobacco</b>	<b>Pakaian dan Alas Kaki Clothing and Footwear</b>	<b>Perumahan, Air, Listrik, dan Bahan Bakar Rumah Tangga Housing, Water, Electricity, and Household Fuel</b>	<b>Perlengkapan, Peralatan, dan Pemeliharaan Rutin Rumah Tangga/Household Equipment, Tools, and Routine Maintenance</b>
(1)	(2)	(3)	(4)	(5)
Januari/January	1,60	0,00	0,00	-0,14
Februari/February	1,16	-1,88	-0,39	0,61
Maret/March	-1,01	0,00	0,28	1,01
April/April	-1,14	0,00	0,09	0,30
Mei/May	0,60	0,00	0,00	1,13
Juni/June	0,42	-0,05	0,00	-0,23
Juli/July	-0,98	0,00	0,10	0,04
Agustus/August	-0,99	-0,03	0,00	-0,21
September/September	-1,16	0,40	0,00	0,44
Oktober/October	1,62	0,02	-0,04	0,23
November/November	0,09	0,23	0,00	0,43
Desember/December	1,04	0,32	0,01	-0,19

Lanjutan Tabel/*Continued Table* 10.1.8

<b>Bulan Month</b>	<b>Kesehatan Health</b>	<b>Transportasi Transportation</b>	<b>Informasi, Komunikasi, dan Jasa Keuangan Information, Communication, and Financial Services</b>	<b>Rekreasi, Olahraga, dan Budaya Recreation, Sports, and Culture</b>
(1)	(6)	(7)	(8)	(9)
Januari/ <i>January</i>	0,00	0,78	0,00	0,00
Februari/ <i>February</i>	-3,19	-0,40	-1,79	0,22
Maret/ <i>March</i>	0,00	-0,21	0,86	1,62
April/ <i>April</i>	0,30	-1,60	0,00	0,00
Mei/ <i>May</i>	0,00	0,00	-0,02	0,00
Juni/ <i>June</i>	0,21	0,00	0,00	0,21
Juli/ <i>July</i>	0,07	-0,98	0,00	0,43
Agustus/ <i>August</i>	0,66	3,19	-0,04	0,00
September/ <i>September</i>	-0,08	1,84	0,00	0,00
Oktober/ <i>October</i>	0,53	-3,13	0,00	0,00
November/ <i>November</i>	1,13	0,25	0,13	0,56
Desember/ <i>December</i>	-0,07	2,18	0,00	-0,57

Lanjutan Tabel/*Continued Table* 10.1.8

<b>Bulan Month</b>	<b>Pendidikan Education</b>	<b>Penyediaan Makanan dan Minuman/Restoran Food and Beverage Providers/ Restaurant</b>	<b>Perawatan Pribadi dan Jasa Lainnya Personal Care and Other Services</b>	<b>Umum General</b>
(1)	(10)	(12)	(13)	(14)
Januari/January	0,00	0,00	0,20	0,68
Februari/February	0,10	3,15	0,00	0,30
Maret/March	0,00	0,33	1,30	-0,14
April/April	0,00	0,00	1,53	-0,49
Mei/May	0,00	0,00	0,50	0,28
Juni/June	0,00	0,00	-0,47	0,12
Juli/July	0,00	0,00	1,28	-0,37
Agustus/August	0,00	0,00	3,45	0,23
September/September	0,00	0,06	0,37	-0,12
Oktober/October	0,07	0,00	0,34	0,22
November/November	0,00	0,44	-0,90	0,10
Desember/December	0,00	0,05	-0,15	0,63

Sumber/Source: BPS Provinsi Kalimantan Selatan, Survei Harga Konsumen / BPS-Statistics of Kalimantan Selatan Consumer Price Survey

## 10.2 PERBANKAN BANKING

**Tabel**  
**Table** 10.2.1

**Posisi Simpanan Masyarakat Dalam Juta Rupiah dan Valuta Asing Pada Bank Umum dan BPR menurut Jenis Simpanan Berdasarkan Lokasi Kantor Penghimpun Dana di Provinsi Kalimantan Selatan (juta rupiah) , 2020**  
***Outstanding of Privat Deposits in Million Rupiah and Foreign Currency of Commercial and Rural Banks by Deposits Type on Bank's Office Funds Location in Province of Kalimantan Selatan (million rupiah), 2020***

<b>Bulan</b> <b>Month</b>	<b>Giro</b> <b>Giro</b>	<b>Deposito</b> <b>Deposite</b>	<b>Tabungan</b> <b>Saving</b>	<b>Jumlah</b> <b>Total</b>
(1)	(2)	(3)	(4)	(5)
Januari/January	10 269 946	13 484 999	28 410 224	52 165 168
Februari/February	9 244 352	15 139 161	28 424 774	52 808 286
Maret/March	9 652 221	15 546 366	28 176 888	53 375 475
April/April	10 061 403	15 667 254	27 994 667	53 723 324
Mei/May	10 043 566	15 682 710	28 402 804	54 129 079
Juni/June	10 434 360	15 817 834	28 652 955	54 905 150
Juli/July	10 519 618	16 171 322	28 554 217	55 245 156
Agustus/August	10 930 046	16 398 130	28 657 971	55 986 146
September/September	11 193 781	16 463 373	29 152 560	56 809 714
Oktober/October	11 364 402	16 177 596	28 963 847	56 505 845
November/November	10 631 392	15 599 952	29 660 565	55 891 909
Desember/December	9 936 753	14 742 160	30 725 871	55 404 784

Sumber/Source: Kantor Perwakilan Bank Indonesia Wilayah II Kalimantan/Bank Indonesia Representative Office Region II Kalimantan

**Tabel**  
**Table** 10.2.2

**Posisi Pinjaman Dalam Juta Rupiah dan Valuta Asing Pada Bank Umum dan BPR menurut Kelompok Bank Berdasarkan Lokasi Proyek di Provinsi Kalimantan Selatan (juta rupiah), 2020**  
***Outstanding of Loans of Commercial and Rural Banks in Million Rupiah and Foreign Currency by Groups of Banks on Project Location in Province of Kalimantan Selatan (million rupiah), 2020***

<b>Bulan Month</b>	<b>BUP</b>	<b>BUSN</b>	<b>Bank Asing dan Campuran Foreign Bank and Mix</b>	<b>BPR<sup>1</sup></b>
(1)	(2)	(3)	(4)	(5)
Januari/January	60 821 334	24 126 643	1 284 858	431 216
Februari/February	62 064 596	23 218 576	1 367 347	439 180
Maret/March	60 709 020	23 604 360	1 810 426	441 462
April/April	58 219 767	23 323 007	1 663 719	463 280
Mei/May	56 445 356	22 341 885	1 234 221	436 793
Juni/June	56 037 136	22 029 583	992 788	436 076
Juli/July	56 785 231	23 140 801	991 351	433 141
Agustus/August	56 603 781	20 920 671	975 178	434 060
September/September	57 126 318	23 046 322	1 479 296	430 699
Oktober/October	57 893 783	21 751 694	1 184 079	430 833
November/November	57 657 997	22 039 037	1 015 446	430 116
Desember/December	60 073 410	21 644 415	1 054 024	425 336

Sumber/Source: Kantor Perwakilan Bank Indonesia Wilayah II Kalimantan/Bank Indonesia Representative Office Region II Kalimantan  
<sup>1</sup>Otoritas Jasa Keuangan/ Financial Services Authority

**Tabel** 10.2.3  
**Table**

**Posisi Pinjaman Dalam Juta Rupiah dan Valuta Asing Pada Bank Umum dan BPR menurut Jenis Penggunaan Berdasarkan Lokasi Proyek di Provinsi Kalimantan Selatan (juta rupiah), 2020**  
***Outstanding of Loans of Commercial and Rural Banks in Million Rupiah and Foreign Currency by Loans Type on Project Location in Province of Kalimantan Selatan (million rupiah), 2020***

Bulan Month	Modal Kerja Working Capital	Investasi Investment	Konsumsi Consumption	Jumlah Total
(1)	(2)	(3)	(4)	(5)
Januari/January	22 798 317	21 059 708	23 838 209	67 696 235
Februari/February	22 547 025	21 582 006	23 952 908	68 081 940
Maret/March	22 528 697	21 582 861	23 583 802	67 695 359
April/April	22 490 194	20 504 254	23 893 306	66 887 754
Mei/May	22 437 635	19 413 651	23 718 720	65 570 005
Juni/June	21 473 506	18 985 823	23 656 192	64 115 521
Juli/July	21 803 426	19 265 055	23 642 730	64 711 212
Agustus/August	21 659 456	19 137 667	23 666 289	64 463 412
September/September	22 562 677	19 575 391	23 824 089	65 962 157
Oktober/October	22 510 974	19 442 729	23 787 167	65 740 870
November/November	22 285 963	19 317 355	23 890 141	65 493 459
Desember/December	22 145 107	19 802 483	23 887 737	65 835 328

Sumber/Source: Kantor Perwakilan Bank Indonesia Wilayah II Kalimantan/Bank Indonesia Representative Office Region II Kalimantan

**Tabel**  
**Table** 10.2.4**Posisi Pinjaman Dalam Juta Rupiah dan Valuta Asing Pada Bank Umum dan BPR menurut Lapangan Usaha Berdasarkan Lokasi Proyek di Provinsi Kalimantan Selatan (juta rupiah), 2020*****Outstanding of Loans of Commercial and Rural Banks in Million Rupiah and Foreign Currency by Industrial Origin Based on Project Location in Province of Kalimantan Selatan (million rupiah), 2020***

<b>Bulan Month</b>	<b>Pertanian, Kehutanan &amp; Perikanan Agriculture, Forestry &amp; Fisheries</b>	<b>Pertambangan dan Penggalian Mining and Excavation</b>	<b>Industri Pengolahan Processing Industry</b>	<b>Pengadaan Listrik Dan Gas Electricity and Gas Procurement</b>
(1)	(2)	(3)	(4)	(5)
Januari/January	950 599	3 529 698	1 736 441	55 222
Februari/February	973 663	3 700 590	2 091 555	55 239
Maret/March	1 001 788	3 861 346	2 261 536	55 536
April/April	999 124	3 817 267	2 184 977	55 529
Mei/May	1 010 183	3 741 419	2 112 271	54 171
Juni/June	1 017 770	3 499 490	2 148 908	54 088
Juli/July	1 027 295	3 489 533	2 153 212	54 165
Agustus/August	1 039 334	3 452 698	2 119 921	54 112
September/September	1 092 613	3 426 059	2 115 207	11 663
Oktober/October	1 069 602	3 312 864	2 090 217	11 676
November/November	1 082 705	3 154 641	2 054 553	10 849
Desember/December	1 087 267	3 667 013	2 066 639	8 770

Lanjutan Tabel/Continued Table 10.2.4

<b>Bulan Month</b>	<b>Pengadaan Air, Pengelolaan Sampah, Limbah Dan Daur Ulang Water Supply, Waste Management, Waste and Recycling</b>	<b>Konstruksi Construction</b>	<b>Perdagangan Besar Dan Eceran, Reparasi Mobil Dan Motor Wholesale and retail trade, car and motorcycle repair</b>	<b>Transportasi Dan Pergudangan Transportation and Warehousing</b>
(1)	(6)	(7)	(8)	(9)
Januari/January	127 057	970 762	6 266 349	2 198 370
Februari/February	125 479	947 212	6 338 379	2 193 295
Maret/March	134 973	949 284	6 376 074	2 242 285
April/April	126 907	962 095	6 289 304	2 233 417
Mei/May	125 328	958 352	6 195 844	2 212 634
Juni/June	124 542	973 546	6 288 215	1 827 212
Juli/July	124 134	972 529	6 398 867	2 044 182
Agustus/August	123 642	968 089	6 440 364	2 078 013
September/September	122 275	948 809	6 528 063	2 189 896
Oktober/October	115 252	954 494	6 631 608	2 199 349
November/November	114 391	924 160	6 602 772	2 185 229
Desember/December	113 346	879 745	6 610 782	2 207 036



Lanjutan Tabel/Continued Table 10.2.4

<b>Bulan Month</b>	<b>Penyediaan Akomodasi Dan Makan Minum Provision of accommodation and food and drink</b>	<b>Informasi dan Komunikasi Information and Communication</b>	<b>Jasa Keuangan Dan Asuransi Financial Services and Insurance</b>	<b>Real Estate Real Estate</b>
(1)	(10)	(11)	(12)	(13)
Januari/January	268 162	37 728	41 672	79 830
Februari/February	283 129	38 579	41 566	79 386
Maret/March	282 094	39 343	40 543	79 442
April/April	281 214	38 559	38 736	80 225
Mei/May	263 401	42 696	37 199	80 017
Juni/June	278 118	46 079	36 251	79 953
Juli/July	256 891	45 267	34 690	81 557
Agustus/August	259 338	45 999	35 171	80 921
September/September	264 595	44 854	34 090	81 534
Oktober/October	241 633	52 295	33 458	78 849
November/November	294 285	53 319	38 549	78 017
Desember/December	296 785	51 545	41 886	75 357

Lanjutan Tabel/*Continued Table* 10.2.4

<b>Bulan Month</b>	<b>Jasa Perusahaan Company Services</b>	<b>Administrasi Pemerintahan, Pertahanan Dan Jaminan Sosial Wajib Government Administration, Defense and Mandatory Social Security</b>	<b>Jasa Pendidikan Educational Services</b>	<b>Jasa Kesehatan Dan Kegiatan Lainnya Health Services and Other Activities</b>
(1)	(14)	(15)	(16)	(17)
Januari/ <i>January</i>	1 475 489	96 823	37 697	193 691
Februari/ <i>February</i>	1 506 027	93 894	36 818	193 421
Maret/ <i>March</i>	1 570 388	91 824	36 353	188 870
April/ <i>April</i>	1 458 989	89 808	35 974	182 979
Mei/ <i>May</i>	1 431 735	88 053	35 961	185 671
Juni/ <i>June</i>	1 441 343	86 111	35 622	187 625
Juli/ <i>July</i>	1 456 939	84 279	35 702	182 930
Agustus/ <i>August</i>	1 434 826	82 894	35 269	183 397
September/ <i>September</i>	1 357 037	-	32 631	183 583
Oktober/ <i>October</i>	1 342 574	-	32 555	182 997
November/ <i>November</i>	1 300 349	-	32 487	182 690
Desember/ <i>December</i>	1 219 640	-	32 437	184 508

Lanjutan Tabel/*Continued Table* 10.2.4

<b>Bulan Month</b>	<b>Jasa Lainnya Other Services</b>	<b>Pinjaman Kepada Bukan Lapangan Usaha Loans to Non-Business Fields</b>	<b>Jumlah Total</b>
<b>(1)</b>	<b>(18)</b>	<b>(19)</b>	<b>(20)</b>
Januari/ <i>January</i>	6 572 552	19 647 394	44 285 534
Februari/ <i>February</i>	6 631 544	19 745 057	45 074 832
Maret/ <i>March</i>	5 895 625	19 839 338	44 946 643
April/ <i>April</i>	5 500 011	19 779 633	44 154 749
Mei/ <i>May</i>	5 482 573	19 702 698	43 760 204
Juni/ <i>June</i>	5 470 359	19 703 100	43 298 331
Juli/ <i>July</i>	5 503 065	19 734 180	43 679 418
Agustus/ <i>August</i>	5 542 338	19 780 221	43 756 548
September/ <i>September</i>	5 652 763	19 955 151	44 040 825
Oktober/ <i>October</i>	5 963 098	19 952 797	44 265 318
November/ <i>November</i>	6 004 167	20 066 750	44 179 914
Desember/ <i>December</i>	6 113 746	20 094 317	44 750 822

Sumber/*Source*: Kantor Perwakilan Bank Indonesia Wilayah II Kalimantan/*Bank Indonesia Representative Office Region II Kalimantan*

**Tabel**  
**Table** 10.2.5

**Posisi Simpanan Berjangka Dalam Juta Rupiah dan Valuta Asing Pada Bank Umum dan BPR Menurut Jangka Waktu Berdasarkan Lokasi Kantor Penghimpun Dana di Provinsi Kalimantan Selatan (juta rupiah), 2020**  
***Outstanding of Time Deposits of Commercial and Rural Banks in Million Rupiah and Foreign Currency by Maturity Based on Bank's Office Funds Location in Province of Kalimantan Selatan (million rupiah), 2020***

Bulan Month	1 Bulan 1 Month		3 Bulan 3 Month		6 Bulan 6 Month	
	Rupiah	Valas	Rupiah	Valas	Rupiah	Valas
(1)	(2)	(3)	(4)	(5)	(6)	(7)
Januari/January	4 451 783	165 834	4 967 260	43 146	1 468 023	45 216
Februari/February	5 036 051	171 968	5 673 505	44 621	1 832 488	48 517
Maret/March	5 322 213	183 875	5 801 783	47 971	1 860 345	55 991
April/April	5 313 000	167 594	5 924 763	44 603	1 923 658	49 080
Mei/May	5 330 377	160 665	5 938 009	44 214	1 939 377	48 425
Juni/June	5 353 906	158 303	5 989 679	46 337	1 927 262	47 255
Juli/July	5 466 608	168 246	6 190 473	64 604	1 912 192	33 275
Agustus/August	5 634 505	195 464	6 333 564	64 495	1 862 693	31 964
September/September	5 515 611	197 761	6 486 408	66 268	1 842 507	17 165
Oktober/October	5 420 275	209 541	6 301 862	59 325	1 826 427	17 083
November/November	5 061 212	188 339	6 218 327	58 254	1 846 634	30 803
Desember/December	4 861 945	189 377	5 306 943	55 693	1 532 765	30 445

Lanjutan Tabel/*Continued Table 10.2.5*

Bulan Month	12 Bulan 12 Month		Lainnya Others	
	Rupiah	Valas	Rupiah	Valas
(1)	(8)	(9)	(10)	(11)
Januari/January	1 640 069	44 631	505 008	11 614
Februari/February	1 674 056	47 590	458 993	12 203
Maret/March	1 701 392	54 108	369 461	13 872
April/April	1 743 543	49 290	324 899	10 704
Mei/May	1 669 580	48 554	354 653	9 950
Juni/June	1 657 150	47 533	361 311	9 922
Juli/July	1 634 060	48 321	409 414	7 132
Agustus/August	1 617 502	50 532	305 698	3 401
September/September	1 646 526	51 413	331 788	2 210
Oktober/October	1 644 516	49 671	364 480	2 494
November/November	1 597 084	48 524	337 370	3 255
Desember/December	1 587 242	48 286	532 871	6 709

Sumber/*Source*: Kantor Perwakilan Bank Indonesia Wilayah II Kalimantan/*Bank Indonesia Representative Office Region II Kalimantan*

**Tabel**  
**Table** 10.2.6**Perputaran Kliring dan Penolakan Cek/ Bilyet Giro Kosong (juta rupiah), 2020**  
**Clearing Transactions and Declined Bad Checks (million rupiah), 2020**

Bulan Month	Jumlah Kantor Bank Peserta / Number of Participating Bank Offices	Perputaran Kliring / Clearing Transaction	
		Bilyet (lembar) / Papers (Unit)	Nilai (Juta Rp) / Value (Million Rp)
(1)	(2)	(3)	(4)
Januari/January	38	44 615	2 435 392
Februari/February	39	42 880	2 186 857
Maret/March	40	47 709	2 339 091
April/April	41	43 735	2 258 215
Mei/May	42	36 763	1 819 056
Juni/June	43	41 918	1 851 117
Juli/July	43	47 789	2 420 255
Agustus/August	43	42 128	2 186 531
September/September	43	48 712	2 346 701
Oktober/October	37	44 831	2 111 949
November/November	37	54 561	2 558 570
Desember/December	37	58 921	2 773 606

Lanjutan Tabel/*Continued Table 10.2.6*

Bulan Month	Rata-rata Perputaran Kliring per Hari / Daily Average of Clearing Transactions		Rata-rata Penolakan Cek/ Bilyet Giro Kosong per Hari / Daily Average of Declined Bad Checks	
	Bilyet (lembar) Papers (Unit)	Nilai (Juta Rp) Value (Million Rp)	Bilyet (lembar) Papers (Unit)	Nilai (Juta Rp) Value (Million Rp)
(1)	(8)	(9)	(10)	(11)
Januari/January	2 028	110 700	16	1 010
Februari/February	2 144	109 343	15	567
Maret/March	2 272	111 385	14	995
April/April	2 083	107 534	17	692
Mei/May	2 163	107 003	12	854
Juni/June	1 996	88 148	56	18 388
Juli/July	2 276	115 250	52	8 185
Agustus/August	2 217	115 081	21	3 065
September/September	2 214	106 668	10	1 059
Oktober/October	2 242	105 597	8	506
November/November	2 598	121 837	8	577
Desember/December	2 946	138 680	8	577

Sumber/*Source*: Kantor Perwakilan Bank Indonesia Wilayah II Kalimantan/*Bank Indonesia Representative Office Region II Kalimantan*

### 10.3 INVESTASI INVESTMENT

**Tabel** 10.3.1 **Realisasi Penanaman Modal Dalam Negeri (PMDN) Menurut Kabupaten/Kota di Provinsi Kalimantan Selatan, 2020**  
*Foreign Investment Actual by Regency/Municipality in Kalimantan Selatan Province, 2020*

Kabupaten/Kota Regency/Municipality	Jumlah LKPM/ Number of LKPM	Realisasi Investasi/ Investment Realization (Juta/Million Rupiah)	Rencana Tenaga Kerja/ Employees Planning
(1)	(2)	(3)	(4)
<i>Kabupaten/Regency</i>			
1. Tanah Laut	143	1 421 944,30	...
2. Kotabaru	111	108 015,20	...
3. Banjar	227	434 744,60	...
4. Barito Kuala	37	189 990,20	...
5. Tapin	52	125 574,50	...
6. Hulu Sungai Selatan	27	119 081,30	...
7. Hulu Sungai Tengah	35	28 359,40	...
8. Hulu Sungai Utara	7	654,20	...
9. Tabalong	118	334 935,00	...
10. Tanah Bumbu	321	724 410,60	...
11. Balangan	71	212 015,20	...
<i>Kota/Municipality</i>			
1. Banjarmasin	309	497 985,10	...
2. Banjarbaru	214	88 605,00	...
<b>Kalimantan Selatan</b>	<b>1672</b>	<b>4 286 314,60</b>	...

Sumber/Source: Dinas Penanaman Modal dan Pelayanan Terpadu Satu Pintu Daerah Provinsi Kalimantan Selatan/ Department of Investment and One Door Integrated Service of Kalimantan Selatan Province



**Tabel**  
**Table** 10.3.2**Realisasi Penanaman Modal Asing (PMA) yang Telah  
Disetujui Pemerintah Menurut Kabupaten/Kota di  
Provinsi Kalimantan Selatan, 2020**  
*Domestic Investment Actual by Regency/Municipality in  
Kalimantan Selatan Province, 2020*

Kabupaten/Kota Regency/Municipality	Jumlah LKPMA/ Number of LKPMA	Realisasi Investasi/ Investment Realization (Juta/Million Rupiah)	Rencana Tenaga Kerja/ Employees Planning
(1)	(2)	(3)	(4)
<i>Kabupaten/Regency</i>			
1. Tanah Laut	48	192 818,88	...
2. Kotabaru	50	435 771,96	...
3. Banjar	16	142 260,48	...
4. Barito Kuala	28	105 811,20	...
5. Tapin	12	43 484,40	...
6. Hulu Sungai Selatan	0	0	...
7. Hulu Sungai Tengah	3	4 730,40	...
8. Hulu Sungai Utara	0	0	...
9. Tabalong	22	1 475 678,88	...
10. Tanah Bumbu	42	278 234,70	...
11. Balangan	15	750 012,48	...
<i>Kota/Municipality</i>			
1. Banjarmasin	61	41 077,86	...
2. Banjarbaru	30	111,48	...
<b>Kalimantan Selatan</b>	<b>327</b>	<b>3 469 992,72</b>	...

Sumber/Source: Dinas Penanaman Modal dan Pelayanan Terpadu Satu Pintu Daerah Provinsi Kalimantan Selatan/ *Department of Investment and One Door Integrated Service of Kalimantan Selatan Province*

**Tabel** 10.3.3  
**Table**

**Realisasi Penanaman Modal Dalam Negeri (PMDN)  
Menurut Sektor di Provinsi Kalimantan Selatan, 2020  
Foreign Investment Actual by Sector in Kalimantan Selatan  
Province, 2020**

Sektor/Sector	Jumlah LKPM/ Number of LKPM	Realisasi Investasi/ Investment Realization (Juta/Million Rupiah)	Rencana Tenaga Kerja/ Employees Planning
(1)	(2)	(3)	(4)
Hotel dan Restoran	72	7 586,80	...
Industri Karet dan Plastik	27	274,90	...
Industri Kayu	31	202 856,70	...
Industri Kimia dan Farmasi	26	123 397,20	...
Industri Kendaraan Bermotor dan Alat Transportasi Lain	9	31 613,70	...
Industri Logam Dasar, Barang Logam bukan Mesin dan Peralatannya	16	1 950,00	...
Industri Lainnya	5	39,60	...
Industri Makanan	143	329 454,40	...
Industri Mineral Non Logam	14	9 890,00	...
Jasa Lainnya	206	468 292,10	...
Kehutanan	1	1,50	...
Konstruksi	65	52 812,60	...
Listrik, Gas, dan Air	16	83 599,90	...
<i>Perdagangan dan Reparasi</i>	563	304 559,50	...
Perikanan	2	0,00	...
Pertambangan	117	340 737,20	...
Perumahan, Kawasan Industri dan Perkantoran	91	334 039,00	...
Tanaman Pangan, Perkebunan, dan Peternakan	131	1 315 204,00	...
Transportasi, Gudang, dan Telekomu- nikasi	137	680 005,50	...
<b>Kalimantan Selatan</b>	<b>1672</b>	<b>4 286 314,60</b>	...

Sumber/Source: Dinas Penanaman Modal dan Pelayanan Terpadu Satu Pintu Daerah Provinsi Kalimantan Selatan/ Department of Investment and One Door Integrated Service of Kalimantan Selatan Province

**Tabel** 10.3.4 **Realisasi Penanaman Modal Asing (PMA) yang Telah Disetujui Pemerintah Menurut Sektor di Provinsi Kalimantan Selatan, 2020**  
*Domestic Investment Actual by Sector in Kalimantan Selatan Province, 2020*

Sektor/Sector	Jumlah LKPM/ Number of LKPM	Realisasi Investasi/ Investment Realization (Juta/Million Rupiah)	Rencana Tenaga Kerja/ Employees Planning
(1)	(2)	(3)	(4)
Hotel dan Restoran	16	6 248,16	
Industri Karet dan Plastik	10	28 997,28	
Industri Kayu	18	0,00	
Industri Kimia dan Farmasi	11	42 343,20	
Industri Kendaraan Bermotor dan Alat Transportasi Lain	0	0,00	
Industri Logam Dasar, Barang Logam bukan Mesin dan Peralatannya	2	0,00	
Industri Lainnya	0	0,00	
Industri Makanan	49	366 822,72	
Industri Mineral Non Logam	2	0,00	
Jasa Lainnya	21	8,64	
Kehutanan	5	2 272,32	
Konstruksi	4	0,00	
Listrik, Gas, dan Air	9	1 368 319,68	
Perdagangan dan Reparasi	39	2 486,88	
Perikanan	7	640,82	
Pertambangan	77	1 457 586,72	
Perumahan, Kawasan Industri dan Perkantoran	0	0,00	
Tanaman Pangan, Perkebunan, dan Peternakan	39	156 162,24	
Transportasi, Gudang, dan Telekomunikasi	18	35 527,68	
<b>Kalimantan Selatan</b>	<b>327</b>	<b>3 467 416,34</b>	

Sumber/Source: Dinas Penanaman Modal dan Pelayanan Terpadu Satu Pintu Daerah Provinsi Kalimantan Selatan/ Department of Investment and One Door Integrated Service of Kalimantan Selatan Province

## 10.4 KOPERASI COOPERATIVE

**Tabel** 10.4.1 **Jumlah Koperasi Primer, Sekunder, dan Anggotanya Menurut Kabupaten/Kota di Provinsi Kalimantan Selatan, 2020**  
**Number of Primary Cooperatives, Secondary Cooperatives and Number of Members by Regency/City in Kalimantan Selatan Province, 2020**

Kabupaten/Kota Regency/Municipality	Koperasi Primer/ Primary Cooperatives		Koperasi Sekunder/ Secondary Cooperatives	
	Jumlah/ Number of	Anggota/ Members	Jumlah/ Number of	Anggota/ Members
(1)	(2)	(3)	(4)	(5)
<i>Kabupaten/Regency</i>				
1. Tanah Laut	165	29 992	1	10
2. Kotabaru	195	40 611	0	0
3. Banjar	251	31 313	0	0
4. Barito Kuala	122	311 887	0	0
5. Tapin	146	2 042	0	0
6. Hulu Sungai Selatan	163	19 437	0	0
7. Hulu Sungai Tengah	112	25 171	1	10
8. Hulu Sungai Utara	126	11 460	1	7
9. Tabalong	103	11 615	0	0
10. Tanah Bumbu	377	43 932	1	435
11. Balangan	107	8 880	3	15
<i>Kota/Municipality</i>				
1. Banjarmasin	545	82 480	15	655
2. Banjarbaru	215	20 359	2	41
<b>Kalimantan Selatan</b>	<b>2 627</b>	<b>639 179</b>	<b>24</b>	<b>1 173</b>

Sumber/Source: Dinas Koperasi, Usaha Kecil dan Menengah Provinsi Kalimantan Selatan/ Department of Cooperatives, Small and Medium Enterprises of Kalimantan Selatan Province

**Tabel**  
**Table** 10.4.2

**Jumlah Koperasi Unit Desa (KUD), Anggota, dan Simpanannya Menurut Kabupaten/Kota di Provinsi Kalimantan Selatan, 2020**  
**Number of Village Unit Cooperative, Members, and Deposits by Regency/City in Kalimantan Selatan Province, 2020**

<b>Kabupaten/Kota Regency/Municipality</b>	<b>KUD/ VUC</b>	<b>Banyaknya Anggota/ Number of Members (Orang/Person)</b>	<b>Simpanan/ Deposit (Juta/Million rupiahs)</b>
(1)	(2)	(3)	(4)
<i>Kabupaten/Regency</i>			
1. Tanah Laut	38	12 479	3 831
2. Kotabaru	57	13 092	159 018
3. Banjar	60	7 214	11 249
4. Barito Kuala	33	17 248	6 359
5. Tapin	27	10 756	22 592
6. Hulu Sungai Selatan	26	6 578	10 451
7. Hulu Sungai Tengah	19	14 122	375
8. Hulu Sungai Utara	15	2 532	1 978
9. Tabalong	24	1 894	1 090
10. Tanah Bumbu	63	14 404	16 944
11. Balangan	16	2 475	1 061
<i>Kota/Municipality</i>			
1. Banjarmasin	3	360	68
2. Banjarbaru	2	973	2 133
<b>Kalimantan Selatan</b>	<b>383</b>	<b>104 127</b>	<b>237 149</b>

Sumber/Source: Dinas Koperasi, Usaha Kecil dan Menengah Provinsi Kalimantan Selatan/ Department of Cooperatives, Small and Medium Enterprises of Kalimantan Selatan Province

**Tabel**  
**Table** 10.4.3

**Jumlah Koperasi menurut Jenisnya di Provinsi Kalimantan Selatan, 2020**  
**Number of Cooperatives by Kind in Kalimantan Selatan Province, 2020**

	Jenis/ Kind	Jumlah/ Total
	(1)	(2)
1.	Koperasi Unit Desa	383
2.	Koperasi Pegawai Negeri	433
3.	Koperasi Karyawan	207
4.	Koperasi Industri Kerajinan	13
5.	Koperasi Angkutan Darat/Laut/Sungai	23
6.	Koperasi Sera Usaha	524
7.	Koperasi Generasi Muda/Mahasiswa	9
8.	Koperasi Veteran	9
9.	Koperasi Wredatama	12
10.	Koperasi Wanita	89
11.	Koperasi Simpan Pinjam	75
12.	Koperasi Jasa/Profesi	55
13.	Koperasi Pasar	29
14.	Koperasi Pondok Pesantren	67
15.	Koperasi Pertanian	140
16.	Koperasi Perikanan	22
17.	Koperasi Perkebunan	64
18.	Koperasi Peternakan	11
19.	Kopti	
20.	Koperasi Angkatan Darat	26
21.	Koperasi Angkatan Laut	3
22.	Koperasi Angkatan Udara	1
23.	Koperasi Kepolisian	18
24.	Koperasi Jamu Gendong	
25.	Koperasi Pemuda	18
26.	Koperasi PEPABRI	8
27.	Koperasi Lain-lain	412

Sumber/Source: Dinas Koperasi, Usaha Kecil dan Menengah Provinsi Kalimantan Selatan/ Department of Cooperatives, Small and Medium Enterprises of Kalimantan Selatan Province



# BAB 11

## PENGELUARAN PENDUDUK

### POPULATION EXPENDITURE

#### Pengeluaran Penduduk

*Resident expenditure*

Golongan Pengeluaran	Persentase Penduduk
750 000 - 999 999	20,99
1 000 000 - 1 499 999	26,47
<b>1 500 000 +</b>	<b>27,23</b>

**Golongan Pengeluaran Per Kapita Sebulan di  
Provinsi Kalimantan Selatan  
dengan Persentase Penduduk tertinggi adalah  
Golongan dengan Pengeluaran 1.500.00 keatas  
yaitu dengan persentase sebesar**

*The category of per capita expenditure per month in the province of south kalimantan with the highest percentage of population is the group with an expenditure of 1,500.00 and above, namely with a percentage of*

**27,23**  
persen/ percent





**PENJELASAN TEKNIS**

1. Pengeluaran rata-rata per kapita adalah biaya yang dikeluarkan untuk konsumsi semua anggota rumah tangga selama sebulan baik yang berasal dari pembelian, pemberian maupun produksi sendiri dibagi dengan banyaknya anggota rumah tangga dalam rumah tangga tersebut.

**TECHNICAL NOTES**

1. *Per capita Average Expenditure is the cost spent for all household members consumption during the month, whether from purchasing, giving or own production, divided by the number of household members in the household.*

<https://kalsel.bps.go.id>

**ULASAN****DESCRIPTION****Pengeluaran Penduduk**

Data Pengeluaran penduduk dibedakan menurut kelompok makanan dan bukan makanan. Data pengeluaran dapat digunakan untuk melihat pola pengeluaran penduduk. Pada tabel 10.2 terlihat secara keseluruhan pola pengeluaran penduduk tahun 2020 masih didominasi oleh pengeluaran makanan yaitu 50,62 persen.

Berdasarkan kelompok barang pada pengeluaran makanan yang paling besar adalah makanan dan minuman jadi yaitu sebesar 19,88 persen. Urutan kedua adalah kelompok rokok(5,28%) serta ikan/udang/cumi/kerang (4,95%). Sementara untuk kelompok barang pada pengeluaran non makanan, kelompok perumahan dan fasilitas rumah tangga sebesar 24,59 persen dan kelompok aneka komoditas dan jasa sebesar 10,90 persen merupakan komponen dengan persentase pengeluaran terbesar kedua.

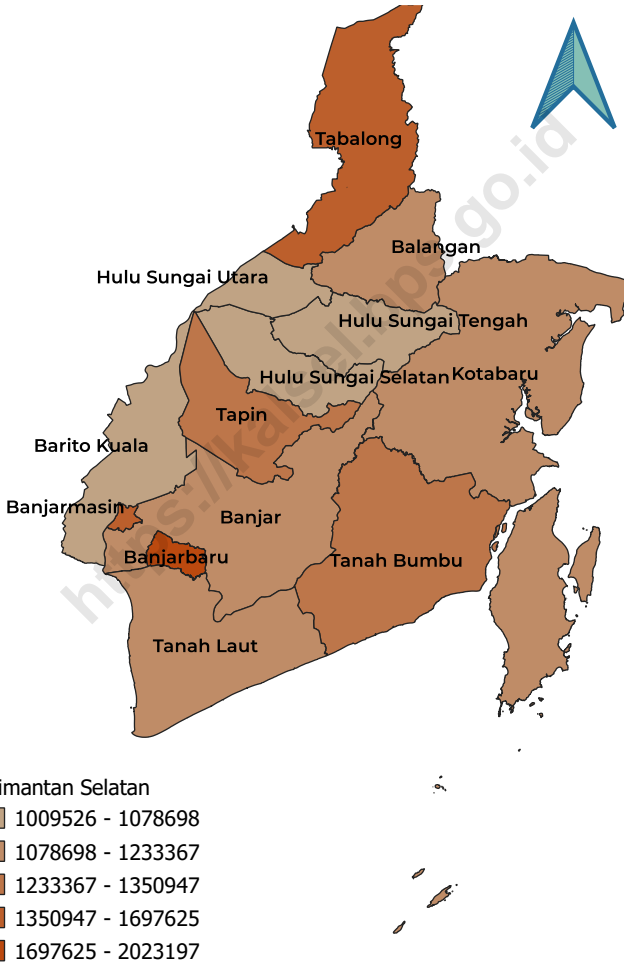
**Population Expenditure**

*Expenditure data are divided into two groups; namely, food and non-food consumption. This expenditure data can be used to obtain the population expenditure pattern. Table 10.2 indicates the pattern of population expenditures in 2020 being dominated by food consumption at 50.62 percent.*

*Based on the food consumption of commodity groups, the highest percentage was in prepared foods and beverages at 19.88 percent. The second highest percentage was the commodity group of cigarettes(5.25%) followed by fish/shrimp/common squid/shells (4.95%). On the other hand, non-food consumption, housing, and household facility groups had the highest percentage of non-food consumption (24.59 %) and the second highest was the goods and service group at 10.90 percent.*

**Gambar 11.1**  
**Figures**

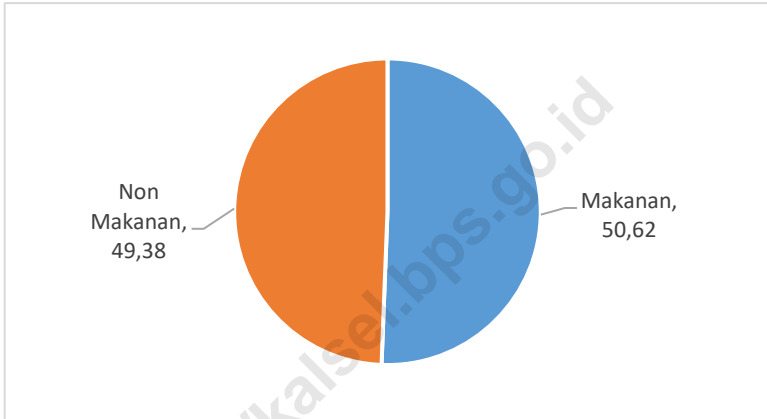
**Rata-rata Pengeluaran per Kapita Sebulan Makanan dan Bukan Makanan di Provinsi Kalimantan Selatan (rupiah), 2020**  
**Monthly Average of Food and Non-Food Expenditure in Kalimantan Selatan Province (rupiahs), 2020**



Sumber/Source : BPS Provinsi Kalimantan Selatan, Survei Sosial Ekonomi Nasional (Susenas)/BPS-Statistics of Kalimantan Selatan Province, National Socioeconomic Survey

**Gambar** 11.2  
**Figures**

**Persentase Pengeluaran per Kapita Sebulan di Provinsi Kalimantan Selatan , 2020**  
**Percentage of Monthly Expenditure per Capita in Kalimantan Selatan Province, 2020**



Sumber/Source : BPS Provinsi Kalimantan Selatan, Survei Sosial Ekonomi Nasional (Susenas)/BPS-Statistics of Kalimantan Selatan Province, National Socioeconomic Survey

**Tabel**  
**Table** 11.1

**Rata-rata Pengeluaran per Kapita Sebulan Menurut Kelompok Komoditas di Provinsi Kalimantan Selatan (rupiah), 2019 dan 2020**  
**Monthly Average Expenditure per Capita by Commodity Group in Kalimantan Selatan Province (rupiahs), 2019 and 2020**

<b>Kelompok Komoditas/Commodity Group</b>	<b>2019</b>	<b>2020</b>
(1)	(2)	(3)
<b>Makanan/Food</b>		
Padi-padian/ <i>Cereals</i>	59 325	65 282
Umbi-umbian/ <i>Tubers</i>	2 593	3 142
Ikan/udang/cumi/kerang/ <i>Fish/shrimp/common squid/shells</i>	63 399	66 105
Daging/ <i>Meat</i>	21 456	22 625
Telur dan susu/ <i>Eggs and milk</i>	39 018	41 684
Sayur-sayuran/ <i>Vegetables</i>	31 550	38 546
Kacang-kacangan/ <i>Legumes</i>	8 309	8 898
Buah-buahan/ <i>Fruits</i>	29 252	29 251
Minyak dan kelapa/ <i>Oil and coconut</i>	13 306	14 200
Bahan minuman/ <i>Beverage stuffs</i>	18 849	22 049
Bumbu-bumbuan/ <i>Spices</i>	12 367	13 263
Konsumsi lainnya/ <i>Miscellaneous food items</i>	14 147	14 958
Makanan dan minuman jadi/ <i>Prepared food and beverages</i>	249 077	265 434
Rokok/ <i>Cigarettes</i>	66 253	70 538
<b>Jumlah makanan/Total food</b>	<b>628 902</b>	<b>675 979</b>
<b>Bukan makanan/Non-food</b>		
Perumahan dan fasilitas rumah tangga/ <i>Housing and household facilities</i>	304 279	328 453
Aneka komoditas dan jasa/ <i>Goods and services</i>	141 741	145 541
Pakaian, alas kaki, dan tutup kepala/ <i>Clothing, footwear, and headgear</i>	39 190	40 689
Komoditas tahan lama/ <i>Durable goods</i>	81 004	80 726
Pajak, pungutan, dan asuransi/ <i>Taxes and insurance</i>	34 159	43 100
Keperluan pesta dan upacara/kenduri/ <i>Parties and ceremonies</i>	21 087	20 971
<b>Jumlah bukan makanan/Total non-food</b>	<b>621 460</b>	<b>659 478</b>
<b>Jumlah/Total</b>	<b>1 250 362</b>	<b>1 335 457</b>

Sumber/Source: BPS Provinsi Kalimantan Selatan, Survei Sosial Ekonomi Nasional (Susenas) Maret 2019 dan Maret 2020/BPS-Statistics of Kalimantan Selatan Province, National Socioeconomic Survey March 2019 and March 2020

**Tabel**  
**Table** 11.2**Persentase Pengeluaran per Kapita Sebulan Menurut Kelompok Komoditas di Provinsi Kalimantan Selatan, 2019 dan 2020**  
**Percentage of Monthly Expenditure per Capita by Commodity Group in Kalimantan Selatan Province, 2019 and 2020**

<b>Kelompok Komoditas/Commodity Group</b>	<b>2019</b>	<b>2020</b>
(1)	(2)	(3)
<b>Makanan/Food</b>		
Padi-padian/ <i>Cereals</i>	4,74	4,89
Umbi-umbian/ <i>Tubers</i>	0,21	0,24
Ikan/udang/cumi/kerang/ <i>Fish/shrimp/common squid/shells</i>	5,07	4,95
Daging/ <i>Meat</i>	1,72	1,69
Telur dan susu/ <i>Eggs and milk</i>	3,12	3,12
Sayur-sayuran/ <i>Vegetables</i>	2,52	2,89
Kacang-kacangan/ <i>Legumes</i>	0,66	0,67
Buah-buahan/ <i>Fruits</i>	2,34	2,19
Minyak dan kelapa/ <i>Oil and coconut</i>	1,06	1,06
Bahan minuman/ <i>Beverage stuffs</i>	1,51	1,65
Bumbu-bumbuan/ <i>Spices</i>	0,99	0,99
Konsumsi lainnya/ <i>Miscellaneous food items</i>	1,13	1,12
Makanan dan minuman jadi/ <i>Prepared food and beverages</i>	19,92	19,88
Rokok/ <i>Cigarettes</i>	5,30	5,28
<b>Jumlah makanan/Total food</b>	<b>50,30</b>	<b>50,62</b>
<b>Bukan makanan/Non-food</b>		
Perumahan dan fasilitas rumah tangga/ <i>Housing and household facilities</i>	24,34	24,59
Aneka komoditas dan jasa/ <i>Goods and services</i>	11,34	10,90
Pakaian, alas kaki, dan tutup kepala/ <i>Clothing, footwear, and headgear</i>	3,13	3,05
Komoditas tahan lama/ <i>Durable goods</i>	6,48	6,04
Pajak, pungutan, dan asuransi/ <i>Taxes and insurance</i>	2,73	3,23
Keperluan pesta dan upacara/kenduri/ <i>Parties and ceremonies</i>	1,69	1,57
<b>Jumlah bukan makanan/Total non-food</b>	<b>49,70</b>	<b>49,38</b>
<b>Jumlah/Total</b>	<b>100,00</b>	<b>100,00</b>

Sumber/Source: BPS Provinsi Kalimantan Selatan, Survei Sosial Ekonomi Nasional (Susenas) Maret 2019 dan Maret 2020/BPS-Statistics of Kalimantan Selatan Province, National Socioeconomic Survey March 2019 and March 2020

**Tabel**  
**Table** 11.3

**Rata-rata Pengeluaran per Kapita Sebulan Makanan dan Bukan Makanan Menurut Kabupaten/Kota di Provinsi Kalimantan Selatan (rupiah), 2019 dan 2020**  
**Monthly Average of Food and Non-Food Expenditure per Capita by Regency/Municipality in Kalimantan Selatan Province (rupiahs), 2019 and 2020**

Kabupaten/Kota Regency/Municipality	Makanan/Food		Bukan Makanan/Non-Food		Jumlah/Total	
	2019	2020	2019	2020	2019	2020
(1)	(2)	(3)	(4)	(5)	(6)	(7)
<i>Kabupaten/Regency</i>						
1. Tanah Laut	558 366,04	632 005,31	487 325,99	539 590,74	1 045 692,03	1 171 596,05
2. Kotabaru	645 071,07	644 804,86	573 054,13	545 370,48	1 218 125,21	1 190 175,34
3. Banjar	596 526,18	645 857,64	589 908,48	587 509,57	1 186 434,66	1 233 367,21
4. Barito Kuala	520 165,81	579 623,41	424 506,44	438 661,61	944 672,25	1 018 285,02
5. Tapin	698 516,45	721 745,16	587 741,77	594 408,03	1 286 258,22	1 316 153,19
6. Hulu Sungai Selatan	537 190,70	579 848,16	427 101,87	498 849,86	964 292,57	1 078 698,02
7. Hulu Sungai Tengah	540 495,30	565 671,30	421 376,17	443 854,34	961 871,47	1 009 525,63
8. Hulu Sungai Utara	484 212,37	504 059,96	489 009,88	514 891,35	973 222,25	1 018 951,30
9. Tabalong	709 699,48	800 739,71	602 770,80	806 923,62	1 312 470,28	1 607 663,34
10. Tanah Bumbu	667 073,87	683 417,00	840 950,14	667 529,89	1 508 024,00	1 350 946,89
11. Balangan	547 068,41	627 078,38	442 870,09	559 111,83	989 938,50	1 186 190,21
<i>Kota/Municipality</i>						
1. Banjarmasin	751 639,49	791 178,53	819 373,07	906 446,43	1 571 012,56	1 697 624,96
2. Banjarbaru	737 057,46	860 953,08	968 141,33	1 162 243,49	1 705 198,79	2 023 196,58
<b>Kalimantan Selatan</b>	<b>628 902,00</b>	<b>675 978,56</b>	<b>621 460,00</b>	<b>659 478,42</b>	<b>1 250 362,00</b>	<b>1 335 456,98</b>

Sumber/Source: BPS Provinsi Kalimantan Selatan, Survei Sosial Ekonomi Nasional (Susenas) Maret 2019 dan Maret 2020/BPS-Statistics of Kalimantan Selatan Province, National Socioeconomic Survey March 2019 and March 2020



**Tabel**  
**Table** 11.4

**Persentase Pengeluaran per Kapita Sebulan Makanan dan Bukan Makanan Menurut Kabupaten/Kota di Provinsi Kalimantan Selatan, 2019 dan 2020**  
**Percentage of Monthly Food and Non-Food Expenditure per Capita by Regency/Municipality in Kalimantan Selatan Province, 2019 and 2020**

Kabupaten/Kota Regency/Municipality	Makanan Food		Bukan Makanan Non-Food	
	2019	2020	2019	2020
(1)	(2)	(3)	(4)	(5)
<i>Kabupaten/Regency</i>				
1. Tanah Laut	53,40	53,94	46,60	46,06
2. Kotabaru	52,96	54,18	47,04	45,82
3. Banjar	50,28	52,37	49,72	47,63
4. Barito Kuala	55,06	56,92	44,94	43,08
5. Tapin	54,31	54,84	45,69	45,16
6. Hulu Sungai Selatan	55,71	53,75	44,29	46,25
7. Hulu Sungai Tengah	56,19	56,03	43,81	43,97
8. Hulu Sungai Utara	49,75	49,47	50,25	50,53
9. Tabalong	54,07	49,81	45,93	50,19
10. Tanah Bumbu	44,24	50,59	55,77	49,41
11. Balangan	55,26	52,86	44,74	47,14
<i>Kota/Municipality</i>				
1. Banjarmasin	47,84	46,61	52,16	53,39
2. Banjarbaru	43,22	42,55	56,78	57,45
<b>Kalimantan Selatan</b>	<b>50,30</b>	<b>50,62</b>	<b>49,70</b>	<b>49,38</b>

Sumber/Source: BPS Provinsi Kalimantan Selatan, Survei Sosial Ekonomi Nasional (Susenas) Maret 2019 dan Maret 2020/BPS-Statistics of Kalimantan Selatan Province, National Socioeconomic Survey March 2019 and March 2020

**Tabel**  
**Table** 11.5**Persentase Penduduk Menurut Golongan Pengeluaran Per Kapita Sebulan di Provinsi Kalimantan Selatan, 2020**  
**Percentage of Population by Class of Monthly Expenditure per Capita (rupiah) in Kalimantan Selatan Province, 2020**

<b>Golongan Pengeluaran per Kapita Sebulan</b> <b>Class of Monthly Expenditure per Capita</b> <b>(Rp)</b>	<b>Persentase Penduduk</b> <b>Percentage of Population</b>
(1)	(2)
<750.000	25,31
750.000-999.999	20,99
1.000.000 -1.499.999	26,47
1.500.000 keatas	27,23
<b>Jumlah/Total</b>	<b>100,00</b>

Sumber/Source: BPS Provinsi Kalimantan Selatan, Survei Sosial Ekonomi Nasional (Susenas)/BPS-Statistics of Kalimantan Selatan Province, National Socioeconomic Survey



# BAB 12

## PERDAGANGAN LUAR NEGERI

### FOREIGN TRADE

#### **Ekspor Impor**

*Export Import*

Tiga negara tujuan dengan Nilai Ekspor Utama di  
**Provinsi Kalimantan Selatan**  
pada tahun 2020

*Three destination countries  
with main export value in  
South Kalimantan province in  
2020*



**Tiongkok**

**1.680.912.176**



**India**

**833.351.022**



**Singapura**

**504.231.437**



**PENJELASAN TEKNIS****TECHNICAL NOTES**

- |  |  |
|--|--|
| <p>1. Sistem pencatatan Statistik Ekspor dan Impor adalah "General Trade" dengan wilayah pencatatan meliputi seluruh wilayah kepabeanan Indonesia.</p>   | <p>1. <i>The recording of export and import statistics is based on General Trade System covering all Indonesian customs areas.</i></p>   |
| <p>2. Pengesahan dokumen kepabeanan ekspor dan impor dilakukan oleh Bea dan Cukai berdasarkan Persetujuan Muat/Bongkar Barang.</p>   | <p>2. <i>The legalization of customs export and import documents is conducted by the Customs and Excise Office.</i></p>  |
| <p>3. Data ekspor berasal dari dokumen kepabeanan BC 3.0 atau yang disebut dokumen Pemberitahuan Ekspor Barang (PEB) yang diisi oleh eksportir.</p>  | <p>3. <i>The export data are compiled based on customs export documents BC 3.0 or known as Export Declarations (PEB), filled by exporters.</i></p>   |
| <p>4. Data impor berasal dari dokumen kepabeanan BC 2.0 atau yang disebut dokumen Pemberitahuan Impor Barang (PIB), Pemberitahuan Impor Barang Khusus (PIBK), Pemberitahuan Pabean Free Trade Zone (PPFTZ) dan dokumen kepabeanan BC 2.3 yang mencatat impor barang dari Luar Negeri ke Kawasan Berikat.</p> | <p>4. <i>The import data are compiled based on customs import documents BC 2.0 or known as Import Declarations Form (PIB), Import Declarations Form for Special Commodity (PIBK), Customs Declaration Form for Free Trade Zone (PPFTZ), and customs import documents BC 2.3 which records import goods from foreign country to Bounded Zones Area.</i></p> |
| <p>5. Barang-barang yang dikirim ke luar negeri untuk diolah dicatat sebagai ekspor, sedangkan hasil olahan yang dikirimkan ke Indonesia dicatat sebagai impor.</p>  | <p>5. <i>Goods send abroad for processing purposes are recorded as export while its product sent to Indonesia are recorded as import.</i></p>  |
| <p>6. Barang-barang luar negeri yang diolah di dalam negeri dicatat sebagai barang impor meskipun</p>  | <p>6. <i>Foreign goods processed in Indonesia are still recorded as imports although the products will</i></p>   |

barang olahan tersebut akan dikirim ke luar negeri.

7. Barang-barang yang tidak dicakup dalam pencatatan:
- Pakaian dan barang-barang perhiasan penumpang.
  - Barang-barang bawaan penumpang dari/ke luar negeri untuk dipakai sendiri, kecuali lemari es, pesawat televisi, dan sebagainya.
  - Barang-barang untuk keperluan perwakilan kedutaan suatu negara.
  - Barang-barang ekspedisi dan ekshibisi atau pameran.
  - Barang-barang untuk militer yang diimpor langsung oleh angkatan bersenjata.
  - Pembungkus/peti kemas untuk diisi kembali.
  - Uang dan surat-surat berharga.
  - Barang-barang contoh

8. Sistem pengolahan dokumen impor/ekspor Indonesia adalah sistem "Carry Over" yaitu dokumen ditunggu selama satu bulan, setelah bulan berjalan, sedangkan dokumen-dokumen yang terlambat akan diolah pada bulan berikutnya. Dengan demikian dokumen bulan-bulan sebelumnya yang terlambat diterima dan masuk pada bulan berjalan, diperlakukan sebagai dokumen bulan pengolahan.

*be sent to abroad.*

7. *The following goods are not included in the statistics:*
- *Clothings and passengers' jewelry.*
  - *Luggage of passengers for own use, except refrigerators, television sets, etc.*
  - *Goods imported/exported for the use of foreign representative countries/ embassies.*
  - *Goods for expeditions, and shows or exhibitions.*
  - *Military goods directly imported by the Armed Forces.*
  - *Packings/containers to be refilled.*
  - *Bank notes and securities*
  - *Sample goods*

8. *The carry-over system is used in processing Indonesian export and import documents. Documents are processed one month after the current month, while those received later will be processed for the succeeding month. This means previous documents received in the current month will be treated as processed documents.*

- |  |  |
|--|--|
| <p>9. Pelabuhan Muat adalah pelabuhan darimana barang diangkut ke luar negeri atau diekspor</p>                    | <p>9. <i>Port of loading is port where the goods are transported out of the country or exported.</i></p> |
| <p>10. Negara tujuan adalah negara tujuan akhir yang diketahui untuk barang ekspor yang dikirim ke luar negeri</p> | <p>10. <i>Country of destination is country that is known to export goods sent abroad.</i></p>           |
| <p>11. Jenis komoditi adalah barang ekspor yang dicatat sesuai kode Harmonized System (HS)</p>                     | <p>11. <i>Type commodity is exported goods recorded based on Harmonized System (HS) code.</i></p>        |

<https://kalsel.bps.go.id>



**ULASAN****DESCRIPTION****Ekspor Impor**

Nilai ekspor Kalimantan Selatan tahun 2020 tercatat 5,93 milyar US\$. Angka ini turun 17,52 persen dibandingkan nilai ekspor tahun sebelumnya yang tercatat sebesar 7,19 milyar US\$.

Negara tujuan ekspor utama Kalimantan Selatan tahun 2020 adalah China sebesar 1,68 milyar US\$. Ekspor ke India sebesar 0,83 milyar US\$, ke negara Singapura mencapai 0,50 milyar US\$.

Nilai impor di Kalimantan Selatan mengalami penurunan sebesar 58,73 persen dari 1,26 milyar US\$ tahun 2019 menjadi 0,52 milyar US\$ tahun 2020. Dengan demikian neraca perdagangan Kalimantan Selatan yang dilihat dari transaksi ekspor impor pada tahun 2020 masih mengalami surplus.

**Export Import**

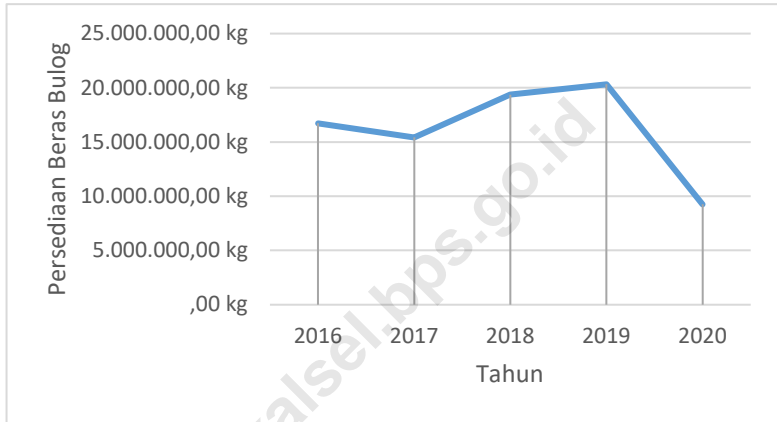
*The export of Kalimantan Selatan in 2020 reached 5.93 Billion US\$. This figure was decreased 17.52 percent compared to previous year which was recorded 7.19 Billion US\$.*

*The main export destination countries of Kalimantan Selatan in 2020 was China of 1.68 Billion US\$. Export value to India reached 0.83 Billion US\$, to Singapore reached 0.50 Billion US\$.*

*The import value of Kalimantan Selatan decreased by 58.73 percent from 1.26 Billion US\$ in 2019 to 0.52 billion US\$ in 2019. Therefore, Kalimantan Selatan experienced a trade surplus.*

**Gambar** 12.1  
**Figures**

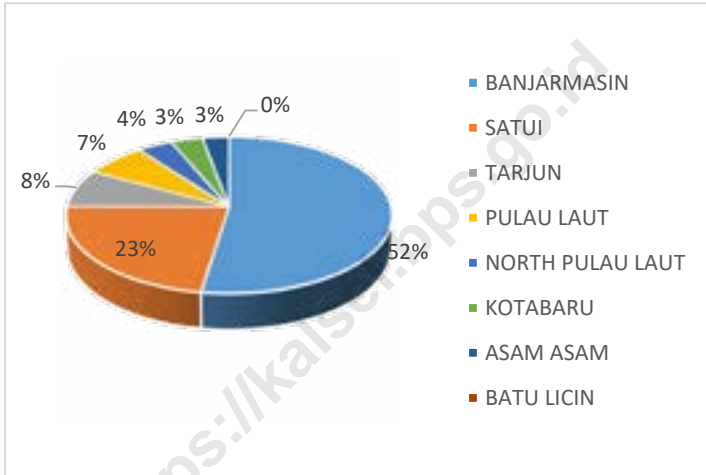
**Persediaan Beras Bulog (kg) di Provinsi Kalimantan Selatan, 2016-2020**  
**Stocks of Rice (kg) in Logistic Warehouse Office in Kalimantan Selatan Province, 2016-2020**



Sumber/Source: Perum Bulog Kalimantan Selatan/Logistic Warehouse Office of Kalimantan Selatan

**Gambar** 12.2  
**Figures**

**Nilai Ekspor Menurut Pelabuhan Muat, 2020**  
**Value of Export by Loading Port, 2020**



Sumber/Source : Dokumen PEB, kantor POS, catatan instansi, survei perdagangan lintas batas laut

## 12.1 EKSPOR EXPORT

**Tabel** 12.1.1 **Volume dan Nilai Ekspor Provinsi Kalimantan Selatan dirinci Menurut Jenis Komoditi, 2019 dan 2020**  
**Table** 12.1.1 **Volume and Value of Export of Kalimantan Selatan Province by Type of Commodity, 2019 and 2020**

Jenis Komoditi <i>Type of Commodity</i>	Volume/Volume (ton)		Nilai FOB/FOB Value (US\$)	
	2019	2020	2019	2020
(1)	(2)	(3)	(4)	(5)
Bahan Bakar Mineral	133 653 299,91	108 787 036,65	5 618 740 547	3 959 239 077
Lemak & Minyak Hewan/Nabati	1 523 958,45	1 127 844,15	804 510 857	781 783 869
Perhiasan/Permata	5,21	14,66	244 747 676	674 604 615
Kayu, Barang dari Kayu	299 207,72	351 110,08	241 107 802	270 371 563
Karet dan Barang dari Karet	96 626,59	99 778,23	135 703 436	130 554 299
Bijih, Kerak, dan Abu Logam	1 917 835,00	2 585 585,00	21 478 049	36 097 854
Berbagai Produk Kimia	177 261,72	56 493,42	82 793 435	33 416 085
Ampas/Sisa Industri Makanan	216 831,63	177 167,74	20 736 955	22 073 697
Ikan dan Udang	2 038,51	1 916,06	14 936 680	13 150 829
Kendaraan dan Bagianya	0,36	255,73	19 972	3 774 197
Garam, Belerang, Kapur	42 928,39	122 995,03	1 510 945	3 452 206
Daging dan Ikan Olahan	106,00	143,44	897 164	1 235 579
Biji-Bijian Berminyak	145,62	221,21	723 495	1 094 999
Perabot, Penerangan Rumah	129,60	195,49	459 730	644 738
Jerami/Bahan Anyaman	72,03	41,86	732 118	522 569
Plastik dan Barang dari Plastik	0,45	260,49	11 475	156 383
Kain Perca	0,31	5,94	139	155 996
Mesin-mesin/Pesawat Mekanik	641,53	1,57	482 039	153 329
Benda-Benda dari Batu, Gips, dan Semen	0,03	0,01	1 153	117 058
Barang Kiriman	3,96	2,29	170 599	99 342
Pakaian Jadi Bukan Rajutan	0,00	0,24	103	59 977
Lak,Getah, dan Damar	-	116,75	-	55 094
Sabun dan Preparat Pembersih	0,04	36,06	1 499	32 439

Lanjutan Tabel/*Continued Table* 12.1.2

Jenis Komoditi <i>Type of Commodity</i>	Volume/ <i>Volume</i> (ton)		Nilai FOB/ <i>FOB Value</i> (US\$)	
	2019	2020	2019	2020
(1)	(2)	(3)	(4)	(5)
Mesin/Peralatan Listrik	6,50	0,67	25 937	21 680
Sari Bahan Samak & Celup	0,12	2,03	229	16 689
Barang-Barang Rajutan	1,21	0,64	39 357	14 553
Benda-Benda dari Besi dan Baja	1,58	0,23	101 066	12 660
Perangkat Optik	0,00	0,37	230	7 134
Mainan	0,00	0,11	50	5 165
Perkakas, Perangkat Potong	0,01	0,10	1 220	4 453
Barang-Barang dari Kulit	-	0,15	-	4 248
Minyak atsiri, Kosmetik wangi-wangian	0,02	0,13	120	3 980
Besi dan Baja	706,48	40,00	176 805	3 120
Buku dan Barang Cetak	0,01	0,15	49	2 464
Kertas/Karton	-	0,05	-	1 988
Hasil Karya Seni	0,01	0,07	59	1 761
Perangkat Musik	-	0,03	-	1 370
Produk Keramik	-	0,04	-	1 189
Filamen Buatan	-	0,09	-	719
Bahan Kimia Organik	0,08	0,27	1 967	531
Lonceng, Arloji dan Bagiannya	-	0,01	-	462
Berbagai Barang Logam Dasar	0,01	0,06	1 040	424
Kain ditenun berlapis	0,00	0,02	4	271
Permadani	-	0,02	-	266
Gula dan Kembang Gula	-	0,00	-	250
Alas Kaki	2,37	0,03	56 661	208
Berbagai Makanan Olahan	-	0,03	-	92
Kapas	-	0,01	-	76
Serat Stapel Buatan	-	0,00	-	53

Lanjutan Tabel/*Continued Table* 12.1.1

Jenis Komoditi <i>Type of Commodity</i>	Volume/Volume (ton)		Nilai FOB/FOB Value (US\$)	
	2019	2020	2019	2020
(1)	(2)	(3)	(4)	(5)
Bubur Kayu/Pulp	14,86	0,00	3 671	52
Kain Rajutan	-	0,00	-	20
Kain tenunan khusus	0,00	0,01	0	19
Berbagai Barang Buatan Pabrik	0,00	0,00	10	14
Minuman	-	0,00	-	8
Jangat dan Kulit Mentah	-	0,00	-	6
Kopi, Teh, Rempah-rempah	-	0,50	-	5
Lokomotif dan Peralatan Kereta Api	0,09	0,00	566	3
Produk Industri Farmasi	-	0,00	-	3
Tembaga	0,47	0,00	16 501	2
Aluminium	0,00	0,00	214	2
Susu, Mentega, Telur	-	0,00	-	1
Kaca & Barang dari Kaca	-	0,00	-	1
Timah Hitam	0,00	-	45 844	-
Bahan Kimia Anorganik	0,00	-	492	-
Kapal terbang dan Bagiannya	0,06	-	2 832	-
Gabus dan Barang-Barang Gabus	0,00	-	116	-
Barang-barang Fotografi/Sinematografi	0,05	-	1 640	-
Bahan Peledak	0,22	-	9 455	-
Binatang Hidup	15,09	-	105 649	-
Nikel	0,00	-	55	-
Buah-Buahan	86,00	-	56 400	-
<b>Jumlah/Total</b>	<b>137 931 928,31</b>	<b>113 311 267,95</b>	<b>7 190 414 106</b>	<b>5 932 951 735</b>

Sumber/*Source*: Dokumen PEB, kantor POS, catatan instansi, survei perdagangan lintas batas laut

**Tabel**  
**Table** 12.1.2**Volume dan Nilai Ekspor Provinsi Kalimantan Selatan  
dirinci Menurut Negara Tujuan, 2019 dan 2020**  
**Volume and Value of Export Kalimantan Selatan Province  
by Destination Country, 2019 and 2020**

Negara Tujuan <i>Destination Country</i>	Volume/Volume (ton)		Nilai FOB/FOB Value (US\$)	
	2019	2020	2019	2020
(1)	(2)	(3)	(4)	(5)
TIONGKOK	60 120 276,77	49 331 514,23	2344 880 983	1 680 912 176
INDIA	27 684 693,33	20 302 424,76	1 128 604 919	833 351 022
SINGAPURA	354 594,18	274 944,08	254 634 638	504 231 437
JEPANG	6 195 789,64	6 457 775,97	581 847 972	473 618 469
MALAYSIA	7 309 598,26	7 929 917,84	512 573 764	409 490 590
FILIPINA	8 771 983,05	8 605 106,88	476 217 898	377 273 244
KOREA SELATAN	9 726 367,61	6 726 466,95	474 982 431	329 014 575
PAKISTAN	1 711 210,80	1 831 369,92	234 922 273	245 650 212
TAIWAN	3 301 334,39	3 111 010,00	254 566 504	205 231 206
HONGKONG	3 293 015,79	1 611 440,51	185 947 165	194 937 888
THAILAND	3 472 816,22	3 083 778,44	154 443 033	122 373 447
VIETNAM	3 799 128,25	2 898 357,96	165 541 458	105 964 303
AMERIKA SERIKAT	85 411,22	111 537,37	65 596 566	95 504 558
SWISS	0,21	2,00	9 475 471	65 807 169
ITALIA	90 767,59	146 662,51	51 659 661	62 815 510
BELANDA	90 260,07	52 029,94	47 799 003	34 956 725
TURKI	30 098,22	37 207,89	26 175 743	32 622 203
BANGLADESH	110 252,50	26 500,42	4 811 831	17 900 097
JERMAN	16 197,11	11 938,64	18 755 799	15 282 683
SELANDIA BARU	253 354,43	304 675,94	17 621 335	14 957 017
ARAB SAUDI	29 225,78	22 640,13	18 389 029	14 782 744
MESIR	-	19 151,48	-	13 251 267
UKRAINA	-	13 499,04	-	12 307 621
BRASIL	30 316,36	12 774,73	21 521 221	10 367 179

Lanjutan Tabel/*Continued Table* 12.1.2

Negara Tujuan <i>Destination Country</i>	Volume/Volume (ton)		Nilai FOB/FOB Value (US\$)	
	2019	2020	2019	2020
(1)	(2)	(3)	(4)	(5)
KANADA	6 506,08	7 574,24	9 029 394	10 242 325
SPANYOL	1 123 461,73	11 816,17	53 649 245	8 646 524
KAMBOJA	91 211,70	163 932,31	4 055 686	7 313 364
YUNANI	80 798,50	126 290,50	3 968 445	6 051 690
NORWEGIA	8 749,31	12 991,27	2 541 666	3 967 644
AUSTRALIA	5 202,77	6 398,82	3 916 984	3 906 742
UNITED KINGDOM	2 938,48	2 197,56	5 105 087	3 742 983
AFRIKA SELATAN	3 460,37	1 895,04	4 876 541	2 510 777
MAURITIUS	-	42 600,00	-	2 330 646
LUKSEMBURG	1 471,68	1 411,20	2 109 694	1 844 684
MEKSIKO	2 046,37	1 288,89	2 644 813	1 680 316
POLANDIA	604,80	811,44	833 249	1 131 617
ARGENTINA	1 048,32	826,56	1 475 804	1 083 359
KOLOMBIA	907,20	715,68	1 275 309	969 069
KUWAIT	5 638,44	2 034,27	2 046 313	931 406
PERANCIS	23,11	615,79	41 949	844 227
OMAN	0,00	849,99	7	575 947
BELGIA	24 544,49	608,12	16 787 462	525 440
ISRAEL	962,30	341,14	1 286 171	435 005
UNI EMIRAT ARAB	622,43	1 223,54	205 160	350 430
RUMANIA	-	249,48	-	336 095
ALGERIA	1 491,84	201,60	2 165 059	306 512
BAHRAIN	1 244,41	1 057,42	373 230	290 906
BULGARIA	0,00	113,40	9	131 116
YORDANIA	487,99	304,22	158 224	104 846
QATAR	143,72	143,86	74 049	62 153
MYANMAR	60 125,46	24,49	4 484 927	24 427



Lanjutan Tabel/Continued Table 12.1.2

Negara Tujuan Destination Country	Volume/Volume (ton)		Nilai FOB/FOB Value (US\$)	
	2019	2020	2019	2020
(1)	(2)	(3)	(4)	(5)
SWEDIA	0,00	22,77	78	6 255
MALTA	0,00	0,00	71	554
AUSTRIA	0,01	0,00	1 903	277
TIMOR TIMUR	0,03	0,04	5 155	250
IRLANDIA	-	0,00	-	221
CHILI	-	0,00	-	161
MAROKO	0,00	0,00	638	111
SLOWAKIA	-	0,00	-	80
BRUNEI DARUSSALAM	0,00	0,00	920	80
PAPUA NUGINI	-	0,00	-	74
KOSTA RIKA	-	0,00	-	73
GHANA	-	0,50	-	5
MALADEWA	0,00	-	7	-
ESTONIA	0,00	-	625	-
KENYA	5 499,67	-	2 502 348	-
FINLANDIA	40,32	-	56 045	-
IRAN	26,00	-	37 800	-
SLOVENIA	262,08	-	365 098	-
SRI LANKA	8 591,20	-	4 499 197	-
YAMAN	0,00	-	94	-
RWANDA	0,01	-	428	-
LITHUANIA	0,00	-	78	-
PERU	80,64	-	108 892	-
KROASIA	0,31	-	210	-
PORTUGAL	15,25	-	31 287	-
NEW CALEDONIA	0,00	-	1 326	-
TOGO	17 000,25	-	8 565 137	-

Lanjutan Tabel/*Continued Table* 12.1.2

Negara Tujuan <i>Destination Country</i>	Volume/ <i>Volume</i> (ton)		Nilai FOB/ <i>FOB Value</i> (US\$)	
	2019	2020	2019	2020
(1)	(2)	(3)	(4)	(5)
RUSIA	7,58	-	123 436	-
FRENCH POLYNESIA	21,65	-	40 081	-
NIGERIA	0,00	-	78	-
<b>Jumlah/<i>Total</i></b>	<b>137 931 928,31</b>	<b>113 311 267,95</b>	<b>7 190 414 106</b>	<b>5 932 951 735</b>

Sumber/*Source*: Dokumen PEB, kantor POS, catatan instansi, survei perdagangan lintas batas laut

**Tabel** 12.1.3 **Volume dan Nilai Ekspor Menurut Pelabuhan Muat, 2019 dan 2020**  
**Table** 12.1.3 **Volume and Value of Export by Loading Port, 2019 and 2020**

Pelabuhan Muat Loading Port	Volume/Volume (ton)		Nilai FOB/FOB Value (US\$)	
	2019	2020	2019	2020
(1)	(2)	(3)	(4)	(5)
Banjarmasin	82 621 457	66 402 430	4 401 525 517	3 084 118 139
Satui	46 460 410	41 592 881	1 710 383 495	1 330 190 140
Tarjun	1 173 056	871 867	553 434 954	457 470 416
Pulau Laut	2 851 088	3 432 758	366 856 117	402 634 968
North Pulau Laut	5 288 137	3 536 367	342 866 567	225 243 494
Kotabaru	10 028 598	7 240 816	291 930 873	206 083 352
Asam-Asam	3 783 849	4 707 619	161 624 885	170 165 481
Batulicin	360		107 949	
<b>Kalimantan Selatan</b>	<b>152 206 956</b>	<b>127 784 738</b>	<b>7 828 730 358</b>	<b>5 875 905 990</b>

Sumber/Source: Dokumen PEB, kantor POS, catatan instansi, survei perdagangan lintas batas laut

**Tabel**  
**Table** 12.1.4

**Volume dan Nilai Ekspor melalui Pelabuhan Muat di Provinsi Kalimantan Selatan dirinci Menurut Jenis Komoditi, 2019 dan 2020**  
*Volume and Value of Export Loading Ports in South Kalimantan Province, broken down by Type of Commodity, 2019 and 2020*

Jenis Komoditi Commodity	Volume/Volume (ton)		Nilai FOB/FOB Value (US\$)	
	2019	2020	2019	2020
(1)	(2)	(3)	(4)	(5)
Bahan Bakar Mineral	132 753 511	108 710 650	5 597 734 252	3 955 517 808
Lemak & Minyak Hewan/Nabati	1 518 098	1 125 865	801 740 601	780 635 928
Kayu, Barang dari Kayu	60 354	85 869	44 924 940	58 793 149
Bijih, Kerak, dan Abu Logam	1 917 835	2 585 585	21 477 749	36 097 854
Berbagai Produk Kimia	176 713	56 275	82 577 785	33 330 246
Ampas/Sisa Industri Makanan	200 115	165 190	18 338 912	19 894 792
Garam, Belerang, Kapur	42 928	122 995	1 510 945	3 452 194
Besi dan Baja	0	40	0	3 120
<b>Kalimantan Selatan</b>	<b>136 669 554</b>	<b>112 852 469</b>	<b>6 568 305 185</b>	<b>4 887 725 092</b>
Bahan Bakar Mineral	15 441 715	14 895 778	1 242 834 223	984 721 588
Kayu, Barang dari Kayu	126	316	107 978	229 317
<b>Kalimantan Tengah</b>	<b>15 441 841</b>	<b>14 896 094</b>	<b>1 242 942 201</b>	<b>984 950 905</b>
Kapal Laut	0	36 175	0	3 229 993
<b>DKI Jakarta</b>	<b>0</b>	<b>36 175</b>	<b>0</b>	<b>3 229 993</b>
Bahan Bakar Mineral	95 561	0	17 482 972	0
<b>Kalimantan Timur</b>	<b>95 561</b>	<b>0</b>	<b>17 482 972</b>	<b>0</b>
<b>Total</b>	<b>152 206 956</b>	<b>127 784 738</b>	<b>7 828 730 358</b>	<b>5 875 905 990</b>

Sumber/Source: Dokumen PEB, kantor POS, catatan instansi, survei perdagangan lintas batas laut

## 12.2 IMPOR IMPORT

**Tabel**  
**Table** 12.2.1

**Volume dan Nilai Impor Provinsi Kalimantan Selatan  
Menurut Negara Asal, 2019 dan 2020**  
**Volume and Value of Import of Kalimantan Selatan Province  
by Country of Origin, 2019 and 2020**

Negara Asal Country of Origin	Volume/Volume (ton)		Nilai CIF/CIF Value (US\$)	
	2019	2020	2019	2020
(1)	(2)	(3)	(4)	(5)
SINGAPURA	929 677	563 794	563 369 372	223 336 458
MALAYSIA	576 259	395 854	337 711 693	195 862 891
KOREA SELATAN	116 368	97 715	144 114 314	49 180 287
TIONGGOK	15 176	9 623	38 285 301	20 303 646
JERMAN	5 446	5 905	9 275 930	9 319 102
PERANCIS	785	733	6 174 254	5 594 435
THAILAND	72 224	75 010	2 999 157	3 018 124
JEPANG	7 430	3 017	89 525 496	2 751 417
FILIPINA	-	1 200	-	2 250 000
TAIWAN	2 513	1 397	3 517 764	1 751 951
VIETNAM	2 500	850	1 362 504	1 281 091
KANADA	4 662	1 890	3 999 922	1 173 191
INDIA	1 015	3 653	1 314 849	1 065 873
UNITED KINGDOM	6	42	136 341	1 065 023
AMERIKA SERIKAT	2 354	624	1 758 830	905 512
AUSTRALIA	154	110	3 393 215	748 399
RUSIA	547	1 114	470 526	608 150
SWEDIA	537	260	1 439 694	503 374
ARAB SAUDI	2 326	746	1 745 203	500 694
BELANDA	11	3	92 981	354 977
BELGIA	105	49	678 452	277 089
AFRIKA SELATAN	174	13	1 691 545	203 601
ITALIA	23	10	583 231	126 729

Lanjutan Tabel/Continued Table 12.2.1

Negara Asal Country of Origin	Volume/Volume (ton)		Nilai CIF/CIF Value (US\$)	
	2019	2020	2019	2020
(1)	(2)	(3)	(4)	(5)
HONGKONG	0,05	65	2 212	117.111
REPUBLIK DEMOKRATIK KONGO	-	43	-	27.876
SPANYOL	8,38	3	58 386	26.535
POLANDIA	51,62	0	1 109 456	5.866
MAROKO	1,19	2	4 000	5.000
CEKO	0,00	0	128	3.967
RUMANIA	10,90	0	87 813	2.648
TURKI	2,19	1	48 088	2.589
FINLANDIA	671,45	0	20 304 429	2.501
AUSTRIA	0,42	0	22 108	953
DENMARK	19,36	0	336 422	863
LATVIA	0,00	0	114	848
SWISS	9,05	0	682 576	745
PORTUGAL	-	0	-	621
LAOS	0,01	0	170	386
UKRAINA	-	0	-	163
PAKISTAN	-	0	-	124
BRASIL	0,04	0	1 359	100
BELARUS	-	0	-	80
SELANDIA BARU	596,79	0	536 285	70
TONGA	-	0	-	58
BRUNEI DARUSSALAM	3 150,00	0	1 026 050	37
IRLANDIA	7,45	0	167 807	35
UNI EMIRAT ARAB	36 415,20	0	18 624 210	35
MAKAU	-	0	-	29
LITHUANIA	-	0	-	28

Lanjutan Tabel/*Continued Table* 12.2.1

Negara Asal <i>Country of Origin</i>	Volume/ <i>Volume</i> (ton)		Nilai CIF/ <i>CIF Value</i> (US\$)	
	2019	2020	2019	2020
(1)	(2)	(3)	(4)	(5)
IRAK	-	0,001	-	28
SLOVENIA	0,10	-	2 865	-
IRAN	0,00	-	770	-
HUNGARIA	0,00	-	102	-
MEKSIKO	0,01	-	91	-
BOSNIA DAN HERZEGOVINA	0,07	-	4 317	-
TOKELAU	0,00	-	94	-
SIPRUS	103,68	-	136 650	-
ISRAEL	0,04	-	1 658	-
SLOWAKIA	0,00	-	138	-
EKUADOR	2,99	-	7 350	-
<b>Kalimantan Selatan</b>	<b>1 781 342,84</b>	<b>1 163 725</b>	<b>1 256 806 222</b>	<b>522 381 310</b>

Sumber/*Source*: Dokumen Pemberitahuan Impor Barang

**Tabel**  
**Table** 12.2.2**Volume dan Nilai Impor Provinsi Kalimantan Selatan  
Menurut Pelabuhan Bongkar, 2019 dan 2020**  
*Volume and Value of Import Kalimantan Selatan Province  
by Unloading Port, 2019 and 2020*

Pelabuhan Muat Loading Port	Volume/Volume (ton)		Nilai CIF/CIF Value (US\$)	
	2019	2020	2019	2020
(1)	(2)	(3)	(4)	(5)
KOTABARU	1 418 240	951 487	836 631 795	374 659 130
BANJARMASIN	183 441	141 630	354 806 274	110 900 132
BATULICIN	5 301	5 711	2 191 003	24 368 240
TARJUN	60 442	57 940	5 281 528	8 717 912
BATU LICIN	1 899	6 265	762 436	1 763 323
PULAU LAUT	109 803	491	54 740 049	1 120 554
BANJAR MASIN /SAMSUDIN NOOR (U)	36	192	365 890	435 868
BALIKPAPAN /SEPINGGAN (U)	2	2	153 415	197 005
TANJUNG PRIOK	2 176	7	1 803 996	180 896
CENGKARENG / SUKARNO HATTA (U)	1	0,36	57 536	38 195
BOLAANG	0,01	0,00	182	55
TANJUNG PERAK	0,08	-	4 538	-
BALIKPAPAN	0,00	-	7 580	-
<b>Kalimantan Selatan</b>	<b>1 781 343</b>	<b>1 163 725</b>	<b>1 256 806 222</b>	<b>522 381 310</b>

Sumber/Source: Dokumen Pemberitahuan Impor Barang



**Tabel**  
**Table** 12.2.3

**Volume Dan Nilai Impor Provinsi Kalimantan Selatan  
dirinci Menurut Jenis Komoditi, 2019 dan 2020**  
**Volume and Value of Import Kalimantan Selatan Province  
by Type of Commodity, 2019 and 2020**

Jenis Komoditi Type of Commodity	Volume/Volume (ton)		Nilai CIF/CIF Value (US\$)	
	2019	2020	2019	2020
(1)	(2)	(3)	(4)	(5)
Bahan Bakar Mineral	1 592 167,38	1 001 522,93	929 283 897	394 495 318
Mesin-mesin/Pesawat Mekanik	18 335,02	11 118,68	200 834 639	64 180 071
Kapal Laut	28 365,27	22 875,00	29 935 248	23 844 981
Berbagai Produk Kimia	5 836,62	7 694,70	9 215 079	7 418 390
Mesin/Peralatan Listrik	1 760,80	554,26	31 707 389	5 104 210
Pupuk	27 739,67	14 338,66	11 205 585	4 864 686
Garam, Belerang, Kapur	80 006,00	80 617,53	4 941 259	4 640 754
Bahan Kimia Organik	6 839,67	4 066,56	5 471 504	3 613 013
Perangkat Optik	108,07	38,58	3 704 262	1 944 609
Perabot, Penerangan Rumah	162,99	1 042,56	342 976	1 681 584
Benda-Benda dari Besi dan Baja	2 423,91	564,87	15 420 641	1 584 361
Kendaraan dan Bagiannya	482,41	494,26	1 905 216	1 570 788
Hasil Penggilingan	2 404,73	3 435,65	863 978	1 208 593
Bubur Kayu/Pulp	7 555,48	1 885,68	5 436 207	1 184 234
Plastik dan Barang dari Plastik	3 047,36	10 680,79	1 336 191	993 397
Karet dan Barang dari Karet	688,50	331,54	1 545 086	924 298
Produk Keramik	2 293,91	861,41	1 227 892	635 230
Kertas/Karton	230,63	274,22	467 832	580 180
Perkakas, Perangkat Potong	6,19	13,73	84 616	461 252
Kayu, Barang dari Kayu	159,17	644,28	119 015	399 974
Bahan Peledak	349,62	30,45	1 053 166	397 614
Bahan Kimia Anorganik	175,27	488,02	42 646	180 690
Sari Bahan Samak & Celup	51,48	60,65	148 567	87 704
Kain ditunen berlapis	1,99	1,43	14 787	63 036

Lanjutan Tabel/*Continued Table* 12.2.3

Jenis Komoditi <i>Type of Commodity</i>	Volume/Volume (ton)		Nilai CIF/CIF Value (US\$)	
	2019	2020	2019	2020
(1)	(2)	(3)	(4)	(5)
Benda-Benda dari Batu, Gips, dan Semen	15,40	45,54	144 142	55 146
Mainan	0,32	4,72	11 618	34 876
Filamen Buatan	6,24	6,24	11 897	33 864
Barang-Barang dari Kulit	6,21	1,47	44 309	27 716
Berbagai Barang Logam Dasar	28,92	15,83	59 524	25 916
Buku dan Barang Cetakan	0,24	0,27	4 615	23 890
Aluminium	3,01	6,84	12 299	17 523
Barang-Barang Rajutan	0,50	0,46	11 256	17 376
Kaca & Barang dari Kaca	3,26	1,75	26 503	15 756
Lonceng, Arloji dan Bagiannya	0,06	0,45	5 635	12 165
Tembaga	1,15	2,81	4 990	11 672
Alas Kaki	0,09	0,19	6 647	7 922
Logam Dasar lainnya	-	0,25		6 086
Berbagai Barang Buatan Pabrik	0,03	0,74	389	5 852
Olahan dari Tepung	0,01	0,12	328	5 326
Besi dan Baja	6,01	0,64	9 830	4 445
Pakaian Jadi Bukan Rajutan	0,02	0,07	664	3 857
Berbagai Makanan Olahan	0,01	0,04	347	2 689
Tutup Kepala	0,07	0,30	355	2 644
Kakao/Coklat	0,01	0,06	118	1 947
Minyak atsiri, Kosmetik wangi-wangian	0,02	0,02	1 485	1 264
Sabun dan Preparat Pembersih	0,01	0,01	205	1 054
Kain Perca	0,02	0,02	92	750
Produk Industri Farmasi	0,01	0,01	618	626
Perhiasan/Permata	0,02	0,02	408	525
Perangkat Musik	0,05	0,01	844	520

Lanjutan Tabel/Continued Table 12.2.3

Jenis Komoditi Type of Commodity	Volume/Volume (ton)		Nilai CIF/CIF Value (US\$)	
	2019	2020	2019	2020
(1)	(2)	(3)	(4)	(5)
Gula dan Kembang Gula	68,84	0,01	26 082	322
Kopi, Teh, Rempah-rempah	0,00	0,00	350	270
Barang-barang Fotografi/Sinematografi	-	0,00	-	200
Kapas	-	0,00	-	62
Olahan dari Buah-Buahan/Sayuran	-	0,00	-	32
Biji-Bijian Berminyak	-	0,00	-	31
Kain tenunan khusus	0,00	0,00	84	10
Kulit Berbulu	0,00	0,00	50	9
Wol, Bulu Hewan	0,00	-	25	-
Perekat, Enzim	2,17	-	2 425	-
Susu, Mentega, Telur	0,01	-	452	-
Hasil Karya Seni	0,02	-	1 211	-
Lokomotif dan Peralatan Kereta Api	5,56	-	103 957	-
Kapas Gumpalan, Tali	2,42	-	4 790	-
<b>Jumlah/Total</b>	<b>1 781 342,84</b>	<b>1 163 725,26</b>	<b>1 256 806 222</b>	<b>522 381 310</b>

Sumber/Source: Dokumen PEB, kantor POS, catatan instansi, survei perdagangan lintas batas laut

**Tabel**  
**Table** 12.2.4**Persediaan, Pengadaan dan Penyaluran Beras Bulog (kg)  
di Provinsi Kalimantan Selatan, 2016-2020**  
*Stocks, Supply and Distribution of Rice (kg) in Logistic  
Warehouse Office in Kalimantan Selatan Province, 2016-  
2020*

<b>Pelabuhan / Port</b>	<b>2016</b>	<b>2017</b>	<b>2018</b>
(1)	(2)	(3)	(4)
Persediaan awal/ <i>Previous Stock</i>	3 530 795,30	16 728 043,00	15 429 944,40
Pemasukan/ <i>Incoming</i>	56 611 075,70	44 676 210,00	30 556 387,00
Persediaan yang dikuasai/ <i>Fixed Stock</i>	60 141 871,00	61 404 253,00	45 986 331,40
Penyaluran/ <i>Distribution</i>	43 413 828,00	45 974 308,60	26 625 688,40
Persediaan Akhir/ <i>Final Stock</i>	16 728 043,00	15 429 944,40	19 360 643,00

Lanjutan Tabel/*Continued Table* 12.2.4

<b>Pelabuhan / Port</b>	<b>2019</b>	<b>2020</b>
(1)	(5)	(6)
Persediaan awal/ <i>Previous Stock</i>	19 360 643,00	19 699 369,82
Pemasukan/ <i>Incoming</i>	30 507 641,00	20 992 068,77
Persediaan yang dikuasai/ <i>Fixed Stock</i>	49 868 284,00	40 691 438,59
Penyaluran/ <i>Distribution</i>	29 542 061,18	31 430 472,33
Persediaan Akhir/ <i>Final Stock</i>	20 326 222,82	9 260 966,26

Sumber/*Source*: Perum Bulog Kalimantan Selatan/*Logistic Warehouse Office of Kalimantan Selatan*

# BAB 13

## SISTEM NERACA REGIONAL

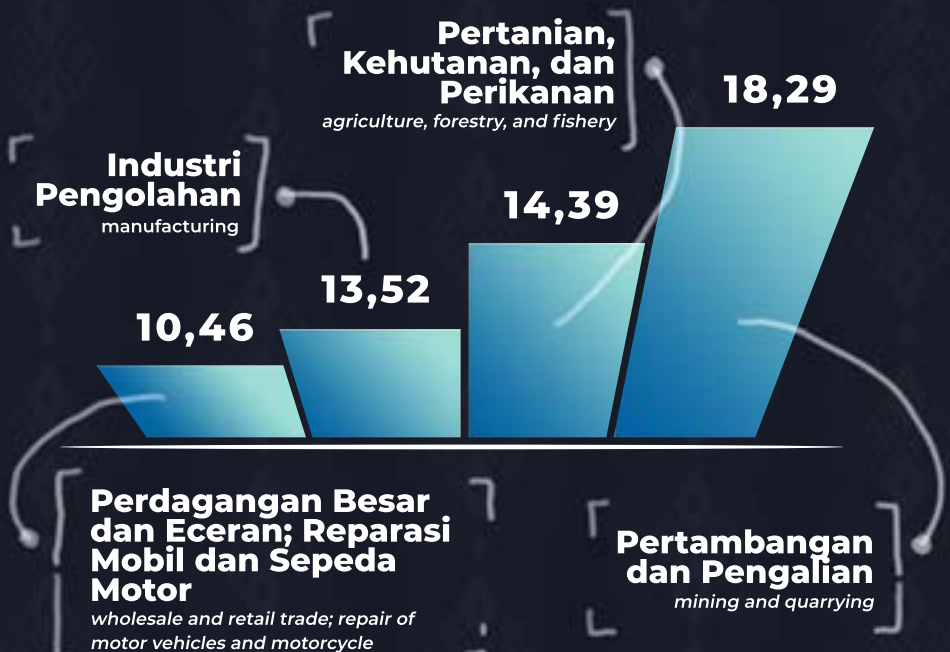
### SYSTEM OF REGIONAL ACCOUNTS

#### Sektor Kontribusi

*Contributions Sectors*

### Kontribusi 4 Sektor Dominan di Provinsi Kalimantan Selatan pada tahun 2020

*4 contribution of dominant sectors in  
South Kalimantan province in 2020*





**PENJELASAN TEKNIS****TECHNICAL NOTES**

1. Penghitungan statistik neraca nasional mengikuti buku petunjuk yang diterbitkan oleh Perserikatan Bangsa Bangsa (PBB) dikenal sebagai Sistem Neraca Nasional (SNN). SNN adalah rekomendasi internasional tentang bagaimana menyusun ukuran aktivitas ekonomi yang sesuai dengan standar neraca baku yang didasarkan pada prinsip-prinsip ekonomi. Rekomendasi yang dimaksud dinyatakan dalam sekumpulan konsep, definisi, klasifikasi, dan aturan neraca yang disepakati secara internasional dalam mengukur indikator tertentu seperti Produk Domestik Bruto (PDB). Salah satu bentuk adaptasi pencatatan statistik nasional adalah melakukan perubahan tahun dasar PDB Indonesia dari tahun 2000 ke 2010. Perubahan tahun dasar PDB dilakukan seiring dengan mengadopsi rekomendasi PBB yang tertuang dalam Sistem Neraca Nasional 2008 (SNA 2008).
  2. Produk Domestik Bruto pada tingkat nasional serta Produk Domestik Regional Bruto (PDRB) pada tingkat regional (provinsi) menggambarkan kemampuan suatu wilayah untuk menciptakan nilai tambah pada suatu waktu tertentu. Untuk menyusun PDB
1. *The method used to estimate national accounts statistics is based on the standard guidelines formed by United Nation known as System of National Accounts (SNA). SNA is the internationally agreed standard set of recommendations on how to compile measures of economic activity in accordance with strict accounting conventions based on economic principles. The recommendations are expressed in term of a set of concepts, definitions, classifications and accounting rules that comprise the internationally agreed standard for measuring indicators such as Gross Domestic Product (GDP). One of the improvement in the national statistical system is to rebase GDP form base year 2000 to 2010 in order to capture current economic condition. It is in line with the United Nations (UN) recommendation on 2008 SNA.*
  2. *The basic measure of the value added arising from economic activity is known as Gross Domestic Product at the national level and Gross Regional Domestic Product (GRDP) at the regional level (provinces/regencies/municipalities). To compile*



maupun PDRB digunakan 2 pendekatan, yaitu lapangan usaha dan pengeluaran. Keduanya menyajikan komposisi data nilai tambah dirinci menurut sumber kegiatan ekonomi (lapangan usaha) dan menurut komponen penggunaannya. PDB maupun PDRB dari sisi lapangan usaha merupakan penjumlahan seluruh komponen nilai tambah bruto yang mampu diciptakan oleh sektor-sektor ekonomi atas berbagai aktivitas produksinya. Sedangkan dari sisi pengeluaran menjelaskan tentang penggunaan dari nilai tambah tersebut.

3. PDRB menurut lapangan usaha mengalami perubahan klasifikasi dari 9 sektor menjadi 17 lapangan usaha. PDRB menurut lapangan usaha dirinci menurut total nilai tambah dari seluruh sektor ekonomi yang mencakup lapangan usaha Pertanian, Kehutanan, dan Perikanan; Pertambangan dan Penggalian; Industri Pengolahan; Pengadaan Listrik dan Gas; Pengadaan Air, Pengelolaan Sampah, Limbah dan Daur Ulang; Konstruksi; Perdagangan Besar dan Eceran, Reparasi Mobil dan Sepeda Motor; Transportasi dan Pergudangan; Penyediaan Akomodasi dan Makan Minum; Informasi dan Komunikasi; Jasa Keuangan dan Asuransi; Real Estat; Jasa

*these statistics, two approaches have been used, i.e. "production approach" and "expenditure approach". The first approach is to measure value added produced by various kinds of economic activities, while the second approach is to measure final uses of the country's output. In other words, GDP/GRDP is the sum of total value added produced by all economic industries (activities) and the way of using it.*

3. *GRDP by industry classification changes from 9 sectors to 17 industries. GRDP by industry is classified by types of economic activities such as Agriculture, Forestry and Fishing; Mining and Quarrying; Manufacturing; Electricity and Gas; Water supply, Sewerage, Waste Management and Remediation Activities; Construction; Wholesale and Retail Trade; Repair of Motor Vehicles and Motorcycles; Transportation and Storage; Accommodation and Food Service Activities; Information and Communication; Financial and Insurance Activities; Real Estate Activities; Business Activities; Public Administration; Defence and Compulsory Social Security; Education; Human Health and*

Perusahaan; Administrasi Pemerintahan, Pertahanan dan Jaminan Sosial Wajib; Jasa Pendidikan; Jasa Kesehatan dan Kegiatan Sosial; dan Jasa lainnya.

*Social Work Activities; and Other Services Activities.*

4. PDRB menurut pengeluaran mengalami perubahan klasifikasi dimana pengeluaran konsumsi Lembaga Non Profit yang Melayani Rumah Tangga (LNPR) yang sebelumnya termasuk bagian dari pengeluaran konsumsi rumah tangga menjadi komponen terpisah. Sehingga klasifikasi PDRB menurut pengeluaran dirinci menjadi 7 komponen yaitu komponen pengeluaran konsumsi rumah tangga, pengeluaran konsumsi LNPR, pengeluaran konsumsi pemerintah, pembentukan modal tetap bruto, perubahan inventori, ekspor barang dan jasa, dan impor barang dan jasa.

4. *GRDP by expenditure classification changes where consumption expenditure Non-profit Institutions Serving Households (NPISH) previously included as part of household consumption expenditure is taken out into separate component. So that, GDP by type of expenditures is classified into: household consumption expenditure, NPISH consumption expenditure, government consumption expenditure, gross fixed capital formation, changes in inventories, exports of goods and services, and imports of goods and services.*

5. Pengeluaran konsumsi rumah tangga mencakup berbagai pengeluaran konsumsi akhir rumah tangga atas barang dan jasa untuk memenuhi kebutuhan individu ataupun kelompok secara langsung. Pengeluaran rumah tangga di sini mencakup makanan dan minuman selain restoran; pakaian, alas kaki dan jasa perawatannya; perumahan dan perlengkapan rumah tangga; kesehatan dan pendidikan; transportasi dan komunikasi;

5. *Household consumption expenditures consist of expenditures incurred by households, which are used for both individual or collective needs. Household consumptions are classified into food and beverages other than restaurants; clothing, footwear, and related maintenance services; housing and household equipment; health and education; transport and communication; restaurants and hotels; and others.*

restoran dan hotel serta lainnya.

6. Pengeluaran Pemerintah terdiri dari Pengeluaran Konsumsi Individu dan Pengeluaran Konsumsi Kolektif. Barang dan jasa individu merupakan barang dan jasa privat, dimana ciri-ciri barang privat adalah a) *Scarcity*, yaitu ada kelangkaan/keterbatasan dalam jumlah; b) *Excludable consumption*, yaitu konsumsi suatu barang dapat dibatasi hanya pada mereka yang memenuhi persyaratan tertentu (biasanya harga); c) *Rivalrous competition*, yaitu konsumsi oleh satu konsumen akan mengurangi atau menghilangkan kesempatan pihak lain untuk melakukan hal serupa. Contoh barang dan jasa yang dihasilkan pemerintah dan tergolong sebagai barang dan jasa individu adalah jasa pelayanan kesehatan pemerintah di rumah sakit/puskesmas dan jasa pendidikan di sekolah/universitas negeri. Sedangkan barang dan jasa kolektif ekuivalen dengan barang publik yang memiliki ciri a) *Non rivalry*, yaitu penggunaan satu konsumen terhadap suatu barang tidak mengurangi kesempatan konsumen lain untuk juga mengkonsumsi barang tersebut; b) *Non excludable*, yaitu apabila suatu barang publik tersedia, maka tidak ada yang dapat menghalangi siapapun
6. *Government consumption expenditure consists of Individual Consumption Expenditure and Collective Consumption Expenditure. Individual goods and services are private goods and services, which the characteristics of private goods is a) Scarcity, that there is a scarcity/limited in number; b) Excludable consumption, the consumption of goods can be limited only to those who meet certain requirements (usually the price); c) Rivalrous competition, ie consumption by the consumer will reduce or eliminate the chance of another party to do so. Examples of goods and services produced by government and classified as goods and services of individuals is the government health services in hospitals/health centers and education services in schools/universities. Collective goods and services equivalent to public goods characterized by a) Non-rivalry, namely the use of a consumer for an item does not reduce the chance of another consumer to also consume goods; b) Non-excludable, i.e. when a public good available, then nothing can hinder anyone to benefit from the goods or in other words everyone has access to the goods. Examples of goods and services produced by government and classified as collective goods and services is carried military*

untuk memperoleh manfaat dari barang tersebut atau dengan kata lain setiap orang memiliki akses ke barang tersebut. Contoh barang dan jasa yang dihasilkan pemerintah dan tergolong sebagai barang dan jasa kolektif adalah jasa pertahanan yang dilakukan TNI dan keamanan yang dilakukan kepolisian.

7. Pembentukan Modal Tetap Bruto (PMTB) mencakup pengadaan, pembuatan, dan pembelian barang modal. Barang modal dimaksud adalah barang-barang yang digunakan untuk proses produksi, tahan lama atau yang mempunyai umur pemakaian lebih dari satu tahun seperti bangunan, mesin-mesin dan alat angkut. Termasuk pula di sini perbaikan besar (berat) yang sifatnya memperpanjang umur atau mengubah bentuk atau kapasitas barang modal tersebut. Pengeluaran barang modal untuk keperluan militer juga dicakup sebagai PMTB. Klasifikasi komponen PMTB dibagi menjadi 6 sub komponen yaitu Konstruksi; Mesin dan Peralatan; Kendaraan; Peralatan Lainnya; *Cultivated Biological Resources* (CBR) dan Produk Kekayaan Intelektual.
7. *Gross Fixed Capital Formation (GFCF) includes procurement, manufacture, and the purchase of capital goods. Capital goods are goods which are used for the production process, durable or have a service life of more than one year such as buildings, machinery, and transportation equipment. Including here: huge improvement that are to extend the life or changing the shape or the capacity of the capital goods. Capital expenditures for military purposes are also covered as GFCF. GFCF component are classified into six sub-components: Construction; Machinery and Equipment; vehicle; Other equipment; Cultivated Biological Resources (CBR) and Intellectual Property Product.*
8. Ekspor barang dan jasa merupakan transaksi perdagangan barang dan jasa dari penduduk (residen) ke bukan penduduk (nonresiden).
8. *Exports of goods and services consist of transactions of goods and services from residents to non-residents. Imports of goods*

Impor barang dan jasa adalah transaksi perdagangan dari bukan penduduk ke penduduk. Ekspor atau impor barang terjadi pada saat terjadi perubahan hak kepemilikan barang antara penduduk dengan bukan penduduk (dengan atau tanpa perpindahan fisik barang tersebut). Pada PDB dengan tahun dasar 2010, ekspor dan impor barang dirinci menjadi nonmigas dan migas.

*and services consist of transaction of goods and services from non-residents to residents. Exports and imports of goods occur when there are changes in ownership of goods between residents and non-residents (with or without physical movements of goods across frontiers). On the GDP at 2010 basic year, exports and imports of goods specified into non oil and gas and oil and gas.*

9. Produk Domestik Bruto maupun agregat turunannya disajikan dalam 2 (dua) versi penilaian, yaitu atas dasar "harga berlaku" dan atas dasar "harga konstan". Disebut sebagai harga berlaku karena seluruh agregat dinilai dengan menggunakan harga pada tahun berjalan, sedangkan harga konstan penilaiannya didasarkan kepada harga satu tahun dasar tertentu, dalam publikasi ini digunakan harga tahun 2010.

9. *GDP and its aggregations are presented in two forms: at current market prices and at constant base year market prices. In presenting current market prices, all aggregates are valued at current market prices, while base year constant market prices are shown by valuing all aggregates at fixed base year prices. Year of 2010 is used as the base year in this publication.*

10. Laju pertumbuhan Produk Domestik Regional Bruto diperoleh dari perhitungan PDRB atas dasar harga konstan. Diperoleh dengan cara mengurangi nilai PDRB pada tahun ke-n terhadap nilai pada tahun ke n-1 (tahun sebelumnya), dibagi dengan nilai pada tahun ke n-1, dikalikan dengan 100 persen. Laju pertumbuhan

10. *Growth rate of Gross Regional Domestic Product is derived from GRDP at constant market prices. It is obtained by subtracting the value of GRDP year n with the value of GRDP year n-1, divided by the value of GRDP year n-1 then multiplied by 100 percent. The growth rate of GRDP explains the income growth during the given period.*

menunjukkan perkembangan agregat pendapatan dari satu waktu tertentu terhadap waktu sebelumnya.

<https://kalsel.bps.go.id>

**ULASAN**

Kinerja perekonomian Kalimantan Selatan selama tahun 2020 mengalami penurunan dibandingkan tahun 2019. Hal ini ditunjukkan dengan laju pertumbuhan tahun 2019 yang sebesar -1,81 persen (yoy), menurun dibandingkan tahun sebelumnya yang mencapai 4,08 persen. Sektor-sektor dominan masih berperan dalam menyumbang pertumbuhan Kalimantan Selatan. Sektor yang memberikan sumber terbesar pada pertumbuhan ekonomi Kalimantan Selatan adalah sektor pertambangan, sektor pertanian, dan sektor industri.

Nilai PDRB Kalimantan Selatan atas dasar harga berlaku tahun 2020 mencapai 179,15 triliun rupiah berkurang 1,41 triliun rupiah dibanding tahun 2019 yang tercatat 180,56 triliun rupiah. Sedangkan berdasarkan harga konstan mencapai 130,86 triliun rupiah atau berkurang 2,41 triliun rupiah dibanding tahun 2019 yang tercatat 133,27 triliun rupiah.

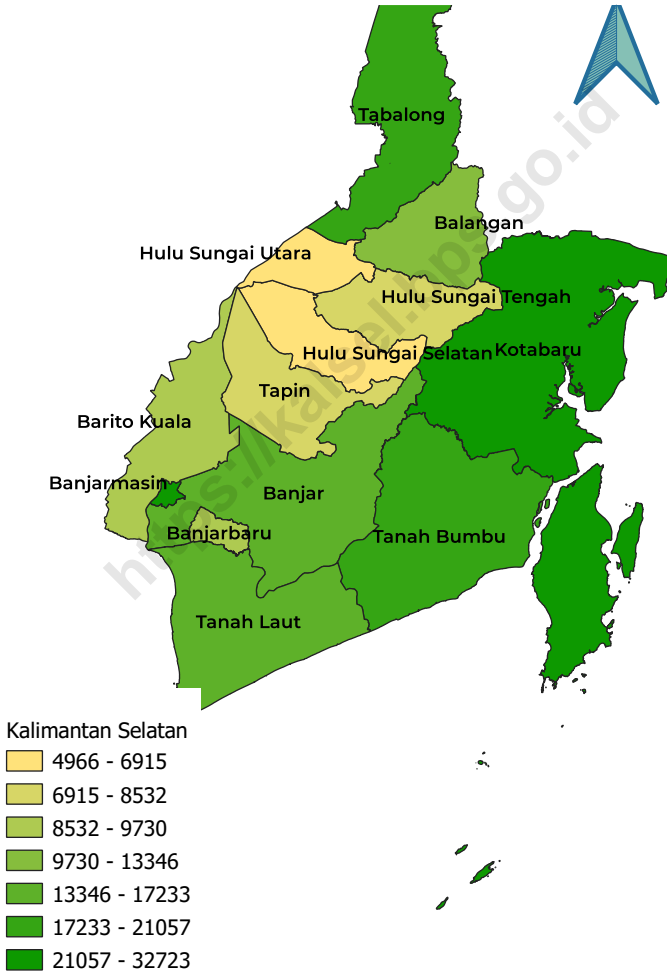
**DESCRIPTION**

*Kalimantan Selatan's economic performance during 2020 has decreased compared to 2019. This is indicated by the growth rate in 2020 which reached -1,81 percent (yoy), an decreased compared to the previous year which reached 4,08 percent. The dominant sectors still play a role in contributing to the growth of South Kalimantan. The sectors that provide the largest source of economic growth in South Kalimantan are the mining sector, the agricultural sector, and the industrial sector.*

*The value of Kalimantan Selatan's GRDP based on current prices in 2020 reached 179.15 trillion rupiahs, an decrease 1.41 trillion rupiahs compared to 2019 which recorded 180.56 trillion rupiahs. While based on constant prices reaching 130.86 trillion rupiahs or an decrease of 2.41 trillion rupiahs compared to 2019 which recorded 133.27 trillion rupiahs.*

**Gambar** 13.1  
**Figures**

**Produk Domestik Regional Bruto Atas Dasar Harga Konstan 2010 Menurut Kabupaten/Kota di Provinsi Kalimantan Selatan (miliar rupiah), 2020**  
**Gross Regional Domestic Product at Constant 2010 Prices by Regency/Municipality in Kalimantan Selatan Province (billion rupiahs), 2020**

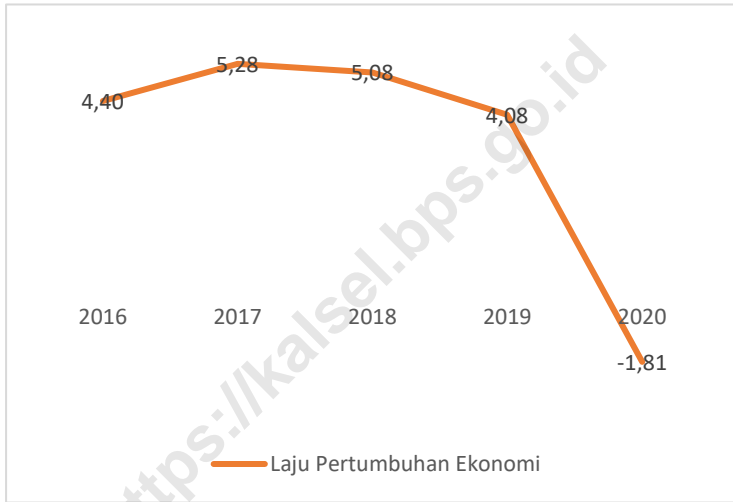


Sumber/Source: BPS, berbagai sensus, survei dan sumber lain/BPS-Statistics Indonesia, various census, survey, and other sources



**Gambar** 13.2  
**Figures**

**Laju Pertumbuhan Produk Domestik Regional Bruto Atas Dasar Harga Konstan 2010 Menurut Lapangan Usaha di Provinsi Kalimantan Selatan (persen), 2020**  
**Growth Rate of Gross Regional Domestic Product at 2010 Constant Market Prices by Industry in Kalimantan Selatan Province (percent), 2020**



Sumber/Source : BPS Provinsi Kalimantan Selatan/ BPS-Statistics of Kalimantan Selatan Province

### 13.1 PRODUK DOMESTIK REGIONAL BRUTO PROVINSI PROVINCIAL GROSS REGIONAL DOMESTIC PRODUCT

**Tabel** 13.1.1 **Produk Domestik Regional Bruto Atas Dasar Harga Berlaku Menurut Lapangan Usaha di Provinsi Kalimantan Selatan (miliar rupiah), 2016-2020**  
*Gross Regional Domestic Product at Current Market Prices by Industry in Kalimantan Selatan Province (billion rupiahs), 2016-2020*

Kategori	Lapangan Usaha/ Industry	2016	2017	2018	2019*	2020**
(1)	(2)	(3)	(4)	(5)	(6)	(7)
<b>A</b>	<b>Pertanian, Kehutanan, dan Perikanan/ Agriculture, Forestry, and Fishing</b>	21 793,56	23 171,08	24 458,20	25 837,80	25 786,22
1	Pertanian, Peternakan, Perburuan, dan Jasa Pertanian	15 325,47	16 101,84	16 591,02	17 463,29	17 292,94
a	Tanaman Pangan	6 924,95	7 168,70	7 418,32	8 012,37	7 750,18
b	Tanaman Hortikultura Semusim dan Tahunan	239,97	250,85	262,61	275,67	279,83
c	Perkebunan Semusim dan Tahunan	5 775,25	6 099,74	6 131,50	6 192,62	6 194,02
d	Peternakan	1 956,27	2 125,58	2 286,62	2 462,33	2 544,19
e	Jasa Pertanian dan Perburuan	429,02	456,97	491,96	520,30	524,71
2	Kehutanan dan Penebangan Kayu	763,34	739,85	758,76	775,33	763,69
3	Perikanan	5 704,75	6 329,38	7 108,42	7 599,18	7 729,59
<b>B</b>	<b>Pertambangan dan Penggalian/Mining and Quarrying</b>	30 650,35	33 121,19	35 461,57	34 453,28	32 759,69
1	Pertambangan Minyak, Gas, dan Panas Bumi	891,34	889,98	948,05	958,48	777,88
2	Pertambangan Batubara dan Lignit	27 763,32	30 082,45	32 255,62	31 040,05	29 496,46
3	Pertambangan Bijih Logam	883,22	916,28	896,44	991,80	1 020,65
4	Pertambangan dan Penggalian Lainnya	1 112,47	1 232,48	1 361,45	1 462,95	1 464,70
<b>C</b>	<b>Industri Pengolahan/ Manufacturing</b>	20 732,75	22 951,18	24 081,10	24 635,65	24 215,50
1	Industri Batubara dan Pengilangan Migas	-	-	-	-	-
2	Industri Makanan dan Minuman	13 913,43	15 570,09	16 386,45	16 690,58	16 126,63

Lanjutan Tabel/Continued Table 13.1.1

Kategori	Lapangan Usaha/ Industry	2016	2017	2018	2019*	2020**
(1)	(2)	(3)	(4)	(5)	(6)	(7)
3	Pengolahan Tembakau	-	-	-	-	-
4	Industri Tekstil dan Pakaian Jadi	161,75	182,04	204,32	223,99	226,05
5	Industri Kulit, Barang dari Kulit dan Alas Kaki	-	-	-	-	-
6	Industri Kayu, Barang dari Kayu dan Gabus dan Barang Anyaman dari Bambu, Rotan dan Sejenisnya	1 616,50	1 714,63	1 849,21	1 885,70	1 916,95
7	Industri Kertas dan Barang dari Kertas, Percetakan dan Reproduksi Media Rekaman	145,82	152,57	163,45	167,46	169,51
8	Industri Kimia, Farmasi dan Obat Tradisional	444,86	469,69	485,97	511,04	523,60
9	Industri Karet, Barang dari Karet dan Plastik	2 310,44	2 569,16	2 559,06	2 657,78	2 683,32
10	Industri Barang Galian Bukan Logam	1 701,28	1 817,48	1 941,87	1 971,86	2 035,62
11	Industri Logam Dasar	-	-	-	-	-
12	Industri Barang dari Logam, Komputer, Barang Elektronik, Optik dan Peralatan Listrik	90,01	96,96	100,57	105,61	104,22
13	Industri Mesin dan Perlengkapan YTDL	6,19	6,37	6,72	7,13	7,38
14	Industri Alat Angkutan	171,42	187,76	187,25	205,04	212,10
15	Industri Furnitur	83,75	89,88	97,38	103,50	102,82
16	Industri Pengolahan Lainnya, Jasa Reparasi dan Pemasangan Mesin dan Peralatan	87,32	94,54	98,84	105,94	107,30
<b>D</b>	<b>Pengadaan Listrik dan Gas/Electricity and Gas</b>	176,43	206,86	237,11	255,04	274,73

Lanjutan Tabel/*Continued Table* 13.1.1

Kategori	Lapangan Usaha/ Industry	2016	2017	2018	2019*	2020**
(1)	(2)	(3)	(4)	(5)	(6)	(7)
	1 Ketenagalistrikan	168,36	198,09	227,52	244,52	263,53
	2 Pengadaan Gas dan Produksi Es	8,07	8,77	9,59	10,52	11,20
<b>E</b>	<b>Pengadaan Air; Pengelolaan Sampah, Limbah, dan Daur Ulang/ Water Supply; Sewerage, Waste Management, and Remediation Activities</b>	582,36	645,16	709,00	754,90	805,80
<b>F</b>	<b>Konstruksi/Construction</b>	11 435,79	12 393,79	13 675,86	14 910,49	14 803,23
<b>G</b>	<b>Perdagangan Besar dan Eceran; Reparasi Mobil dan Sepeda Motor/ Wholesale and Retail Trade; Repair of Motor Vehicles and Motorcycles</b>	13 749,37	15 483,03	17 220,84	19 031,70	18 731,97
	1 Perdagangan Mobil, Sepeda Motor dan Sejenisnya	2 115,03	2 250,21	2 389,37	2 559,09	2 549,14
	2 Perdagangan Besar dan Eceran, Bukan Mobil dan Sepeda Motor	11 634,34	13 232,82	14 831,47	16 472,60	16 182,83
<b>H</b>	<b>Transportasi dan Pergudangan/ Transportation and Storage</b>	9 387,06	10 345,47	11 387,10	12 469,23	11 796,54
	1 Angkutan Rel	-	-	-	-	-
	2 Angkutan Darat	3 543,09	3 909,67	4 310,12	4 695,00	4 594,87
	3 Angkutan Laut	2 798,88	3 093,50	3 405,58	3 716,18	3 632,55
	4 Angkutan Sungai Danau dan Penyebrangan	603,09	643,44	689,86	722,31	698,70
	5 Angkutan Udara	1 584,15	1 751,79	1 937,44	2 185,97	1 793,15
	6 Pergudangan dan Jasa Penuhjang Angkutan, Pos, dan Kurir	857,86	947,06	1 044,10	1 149,77	1 077,28
<b>I</b>	<b>Penyediaan Akomodasi dan Makan Minum/ Accommodation and Food Service Activities</b>	2 869,53	3 143,54	3 463,67	3 834,60	3 846,30
	1 Penyediaan Akomodasi	440,21	483,41	530,24	582,53	559,94
	2 Penyediaan Makan Minum	2 429,32	2 660,13	2 933,43	3 252,07	3 286,36

Lanjutan Tabel/Continued Table 13.1.1

Kategori	Lapangan Usaha/ Industry	2016	2017	2018	2019*	2020**
(1)	(2)	(3)	(4)	(5)	(6)	(7)
J	<b>Informasi dan Komunikasi/Information and Communication</b>	4 990,10	5 535,38	6 065,46	6 570,31	7,032.16
K	<b>Jasa Keuangan dan Asuransi/Financial and Insurance Activities</b>	5 204,76	5 738,71	6 207,19	6 450,60	6 569,43
1	Jasa Perantara Keuangan	3 563,42	3 941,55	4 235,65	4 290,36	4 289,23
2	Asuransi dan Dana Pensiun/Jasa Keuangan Lainnya	906,12	987,13	1 073,00	1 168,11	1 244,08
3	Jasa Keuangan Lainnya	732,45	807,01	895,27	988,55	1 032,33
4	Jasa Penunjang Keuangan	2,78	3,02	3,27	3,58	3,79
L	<b>Real Estat/Real Estate Activities</b>	3 299,07	3 531,10	3 795,37	4 118,67	4 352,93
M,N	<b>Jasa Perusahaan/Business Activities</b>	944,42	1 053,37	1 175,72	1 305,73	1 309,54
O	<b>Adminjstrasi Pemerintahan, Pertahanan, dan Jaminan Sosial Wajib/Public Administration and Defence; Compulsory Social Security</b>	9 034,50	9 485,82	10 222,28	11 103,08	11 416,99
P	<b>Jasa Pendidikan/Education</b>	6 622,98	7 278,69	8 008,70	8 816,48	9 093,59
Q	<b>Jasa Kesehatan dan Kegiatan Sosial/Human Health and Social Work Activities</b>	2 856,57	3 078,92	3 364,77	3 628,09	3 959,50
R,S,T,U	<b>Jasa Lainnya/Other Services Activities</b>	1 760,83	1 941,26	2 150,13	2 385,00	2 397,00
<b>Produk Domestik Regional Bruto/Gross Regional Domestic Product</b>		<b>146 090,43</b>	<b>159 104,55</b>	<b>171 684,06</b>	<b>180 560,65</b>	<b>179 151,11</b>

Catatan/Note: \* : Angka sementara /Preliminary figures

\*\* : Angka sangat sementara/Very preliminary figures

Sumber/Source: BPS, berbagai sensus, survei dan sumber lain/BPS-Statistics Indonesia, various census, survey, and other sources

**Tabel**  
**Table** 13.1.2

**Produk Domestik Regional Bruto Atas Dasar Harga Konstan 2010 Menurut Lapangan Usaha di Provinsi Kalimantan Selatan (miliar rupiah), 2016-2020**  
**Gross Regional Domestic Product at 2010 Constant Market Prices by Industry in Kalimantan Selatan Province (billion rupiahs), 2016-2020**

Kategori	Lapangan Usaha/ Industry	2016	2017	2018	2019*	2020**
(1)	(2)	(3)	(4)	(5)	(6)	(7)
<b>A</b>	<b>Pertanian, Kehutanan, dan Perikanan/ Agriculture, Forestry, and Fishing</b>	16 600,74	17 280,42	17 925,11	18 568,35	18 390,80
1	Pertanian, Peternakan, Perburuan, dan Jasa Pertanian	12 268,72	12 683,49	13 012,48	13 474,13	13 248,39
a	Tanaman Pangan	5 208,01	5 340,03	5 447,62	5 766,04	5 531,53
b	Tanaman Hortikultura Semusim dan Tahunan	168,07	174,29	179,64	184,21	185,24
c	Perkebunan Semusim dan Tahunan	5 142,43	5 314,56	5 457,52	5 492,77	5 473,24
d	Peternakan	1 469,91	1 567,61	1 630,67	1 724,47	1 754,87
e	Jasa Pertanian dan Perburuan	280,31	287,00	297,03	306,64	303,50
2	Kehutanan dan Penebangan Kayu	555,97	528,26	521,96	520,27	511,98
3	Perikanan	3 776,06	4 068,67	4 390,67	4 573,95	4 630,43
<b>B</b>	<b>Pertambangan dan Penggalian/Mining and Quarrying</b>	30 396,55	31 641,06	32 940,94	33 412,75	31 920,34
1	Pertambangan Minyak, Gas, dan Panas Bumi	760,29	740,79	745,89	769,80	720,33
2	Pertambangan Batubara dan Lignit	28 107,72	29 315,89	30 562,55	30 925,10	29 492,94
3	Pertambangan Bijih Logam	718,31	693,51	671,31	699,73	702,24
4	Pertambangan dan Penggalian Lainnya	810,23	890,86	961,20	1 018,11	1 004,84
<b>C</b>	<b>Industri Pengolahan/ Manufacturing</b>	15 078,39	15 936,39	16 627,55	16 868,96	16 298,97
1	Industri Batubara dan Pengilangan Migas	-	-	-	-	-
2	Industri Makanan dan Minuman	9 958,63	10 568,20	11 104,97	11 264,48	10 666,21

Lanjutan Tabel/Continued Table 13.1.2

Kategori	Lapangan Usaha/ Industry	2016	2017	2018	2019*	2020**
(1)	(2)	(3)	(4)	(5)	(6)	(7)
3	Pengolahan Tembakau	-	-	-	-	-
4	Industri Tekstil dan Pakaian Jadi	112,31	121,37	131,79	139,97	138,56
5	Industri Kulit, Barang dari Kulit dan Alas Kaki	-	-	-	-	-
6	Industri Kayu, Barang dari Kayu dan Gabus dan Barang Anyaman dari Bambu, Rotan dan Sejenisnya	1 156,76	1 183,59	1 251,81	1 259,44	1 266,51
7	Industri Kertas dan Barang dari Kertas, Percetakan dan Reproduksi Media Rekaman	116,76	116,87	122,00	122,94	123,70
8	Industri Kimia, Farmasi dan Obat Tradisional	315,81	323,89	326,71	335,60	338,50
9	Industri Karet, Barang dari Karet dan Plastik	1 813,73	1 938,10	1 932,15	1 966,67	1 961,47
10	Industri Barang Galian Bukan Logam	1 280,17	1 341,04	1 412,31	1 416,95	1 441,61
11	Industri Logam Dasar	-	-	-	-	-
12	Industri Barang dari Logam, Komputer, Barang Elektronik, Optik dan Peralatan Listrik	68,49	70,68	70,83	72,93	71,82
13	Industri Mesin dan Perlengkapan YTDL	4,84	4,87	5,00	5,16	5,25
14	Industri Alat Angkutan	130,26	140,59	138,12	147,67	150,44
15	Industri Furnitur	60,25	63,05	66,45	68,77	66,83
16	Industri Pengolahan Lainnya, Jasa Reparasi dan Pemasangan Mesin dan Peralatan	60,38	64,13	65,40	68,39	68,07
<b>D</b>	<b>Pengadaan Listrik dan Gas/Electricity and Gas</b>	133,96	138,78	149,29	156,34	163,76

Lanjutan Tabel/*Continued Table* 13.1.2

Kategori	Lapangan Usaha/ Industry	2016	2017	2018	2019*	2020**
(1)	(2)	(3)	(4)	(5)	(6)	(7)
	1 Ketenagalistrikan	128,40	132,88	143,02	149,57	156,63
	2 Pengadaan Gas dan Produksi Es	5,56	5,90	6,27	6,77	7,13
E	<b>Pengadaan Air; Pengelolaan Sampah, Limbah, dan Daur Ulang/ Water Supply; Sewerage, Waste Management, and Remediation Activities</b>	445,36	479,85	512,64	541,31	572,86
F	<b>Konstruksi/Construction</b>	8 590,14	9 086,57	9 621,52	10 206,76	10 075,35
G	<b>Perdagangan Besar dan Eceran; Reparasi Mobil dan Sepeda Motor/ Wholesale and Retail Trade; Repair of Motor Vehicles and Motorcycles</b>	9 950,20	10 726,03	11 534,60	12 390,88	11 972,12
	1 Perdagangan Mobil, Sepeda Motor dan Sejenisnya	1 492,25	1 526,17	1 575,51	1 635,67	1 601,24
	2 Perdagangan Besar dan Eceran, Bukan Mobil dan Sepeda Motor	8 457,94	9 199,86	9 959,09	10 755,22	10 370,88
H	<b>Transportasi dan Pergudangan/ Transportation and Storage</b>	6 781,12	7 246,43	7 751,31	8 210,08	7 773,29
	1 Angkutan Rel	-	-	-	-	-
	2 Angkutan Darat	2 728,55	2 931,18	3 150,46	3 360,41	3 235,02
	3 Angkutan Laut	2 042,48	2 188,90	2 347,21	2 491,02	2 401,63
	4 Angkutan Sungai, Danau dan Penyebrangan	445,00	456,29	470,23	477,77	458,36
	5 Angkutan Udara	958,31	1 022,06	1 090,83	1 149,13	993,73
	6 Pergudangan dan Jasa Penunjang Angkutan, Pos, dan Kurir	606,78	648,00	692,58	731,74	684,55



Lanjutan Tabel/Continued Table 13.1.2

Kategori	Lapangan Usaha/ Industry	2016	2017	2018	2019*	2020**
(1)	(2)	(3)	(4)	(5)	(6)	(7)
I	<b>Penyediaan Akomodasi dan Makan Minum/ Accommodation and Food Service Activities</b>	2 184,41	2 333,90	2 497,51	2 682,55	2 628,49
1	Penyediaan Akomodasi	338,09	361,88	387,83	415,31	400,08
2	Penyediaan Makan Minum	1 846,32	1 972,02	2 109,67	2 267,24	2 228,40
J	<b>Informasi dan Komunikasi/ Information and Communication</b>	4 145,20	4 474,50	4 782,74	5 133,11	5 510,90
K	<b>Jasa Keuangan dan Asuransi/ Financial and Insurance Activities</b>	3 790,70	4 018,16	4 188,56	4 258,12	4 316,33
1	Jasa Perantara Keuangan	2 589,76	2 745,40	2 842,29	2 831,21	2 848,11
2	Asuransi dan Dana Pensiun/Jasa Keuangan Lainnya	670,28	709,23	748,10	788,01	818,92
3	Jasa Keuangan Lainnya	528,57	561,32	595,83	636,44	646,73
4	Jasa Penunjang Keuangan	2,10	2,21	2,34	2,48	2,57
L	<b>Real Estat/ Real Estate Activities</b>	2 587,35	2 720,39	2 856,69	3 026,70	3 144,11
M,N	<b>Jasa Perusahaan/ Business Activities</b>	664,63	712,08	766,72	822,58	806,23
O	<b>Administrasi Pemerintahan, Pertahanan, dan Jaminan Sosial Wajib/ Public Administration and Defence; Compulsory Social Security</b>	6 167,90	6 315,38	6 553,66	6 989,22	7 045,53
P	<b>Jasa Pendidikan/ Education</b>	4 906,06	5 230,25	5 597,19	6 019,49	6 117,21
Q	<b>Jasa Kesehatan dan Kegiatan Sosial/ Human Health and Social Work Activities</b>	2 065,64	2 180,39	2 309,80	2 445,83	2 613,23
R,S,T,U	<b>Jasa Lainnya/ Other Services Activities</b>	1 255,22	1 337,95	1 436,74	1 538,50	1 516,09
<b>Produk Domestik Regopnal Bruto/ Gross Regional Domestic Product</b>		<b>115 743,57</b>	<b>121 858,52</b>	<b>128 052,58</b>	<b>133 271,55</b>	<b>130 865,59</b>

Catatan/Note: \* : Angka sementara /Preliminary figures

\*\* : Angka sangat sementara/Very preliminary figures

Sumber/Source: BPS, berbagai sensus, survei dan sumber lain/BPS-Statistics Indonesia, various census, survey, and other sources

**Tabel**  
**Table** 13.1.3

**Distribusi Persentase Produk Domestik Regional Bruto Atas Dasar Harga Berlaku Menurut Lapangan Usaha di Provinsi Kalimantan Selatan, 2016–2020**  
*Percentage Distribution of Gross Regional Domestic Product at Current Market Prices by Industry in Kalimantan Selatan Province, 2016-2020*

Kategori	Lapangan Usaha/ Industry	2016	2017	2018	2019*	2020**
(1)	(2)	(3)	(4)	(5)	(6)	(7)
<b>A</b>	<b>Pertanian, Kehutanan, dan Perikanan/ Agriculture, Forestry, and Fishing</b>	14,92	14,56	14,25	14,31	14,39
1	Pertanian, Peternakan, Perburuan, dan Jasa Pertanian	10,49	10,12	9,66	9,67	9,65
	a. Tanaman Pangan	4,74	4,51	4,32	4,44	4,33
	b. Tanaman Hortikultura Semusim dan Tahunan	0,16	0,16	0,15	0,15	0,16
	c. Perkebunan Semusim dan Tahunan	3,95	3,83	3,57	3,43	3,46
	d. Peternakan	1,34	1,34	1,33	1,36	1,42
	e. Jasa Pertanian dan Perburuan	0,29	0,29	0,29	0,29	0,29
2	Kehutanan dan Penebangan Kayu	0,52	0,47	0,44	0,43	0,43
3	Perikanan	3,90	3,98	4,14	4,21	4,31
<b>B</b>	<b>Pertambangan dan Penggalian/Mining and Quarrying</b>	20,98	20,82	20,66	19,08	18,29
1	Pertambangan Minyak, Gas, dan Panas Bumi	0,61	0,56	0,55	0,53	0,43
2	Pertambangan Batubara dan Lignit	19,00	18,91	18,79	17,19	16,46
3	Pertambangan Bijih Logam	0,60	0,58	0,52	0,55	0,57
4	Pertambangan dan Penggalian Lainnya	0,76	0,77	0,79	0,81	0,82
<b>C</b>	<b>Industri Pengolahan/ Manufacturing</b>	14,19	14,43	14,03	13,64	13,52
1	Industri Batubara dan Pengilangan Migas	-	-	-	-	-
2	Industri Makanan dan Minuman	9,52	9,79	9,54	9,24	9,00

Lanjutan Tabel/Continued Table 13.1.3

Kategori	Lapangan Usaha/ Industry	2016	2017	2018	2019*	2020**
(1)	(2)	(3)	(4)	(5)	(6)	(7)
3	Pengolahan Tembakau	-	-	-	-	-
4	Industri Tekstil dan Pakaian Jadi	0,11	0,11	0,12	0,12	0,13
5	Industri Kulit, Barang dari Kulit dan Alas Kaki	-	-	-	-	-
6	Industri Kayu, Barang dari Kayu dan Gabus dan Barang Anyaman dari Bambu, Rotan dan Sejenisnya	1,11	1,08	1,08	1,04	1,07
7	Industri Kertas dan Barang dari Kertas, Peretakan dan Reproduksi Media Rekaman	0,10	0,10	0,10	0,09	0,09
8	Industri Kimia, Farmasi dan Obat Tradisional	0,30	0,30	0,28	0,28	0,29
9	Industri Karet, Barang dari Karet dan Plastik	1,58	1,61	1,49	1,47	1,50
10	Industri Barang Galian Bukan Logam	1,16	1,14	1,13	1,09	1,14
11	Industri Logam Dasar	-	-	-	-	-
12	Industri Barang dari Logam, Komputer, Barang Elektronik, Optik dan Peralatan Listrik	0,06	0,06	0,06	0,06	0,06
13	Industri Mesin dan Perlengkapan YTDL	0,00	0,00	0,00	0,00	0,00
14	Industri Alat Angkutan	0,12	0,12	0,11	0,11	0,12
15	Industri Furnitur	0,06	0,06	0,06	0,06	0,06
16	Industri Pengolahan Lainnya, Jasa Reparasi dan Pemasangan Mesin dan Peralatan	0,06	0,06	0,06	0,06	0,06
<b>D</b>	<b>Pengadaan Listrik dan Gas/Electricity and Gas</b>	0,12	0,13	0,14	0,14	0,15

Lanjutan Tabel/*Continued Table* 13.1.3

Kategori	Lapangan Usaha/ Industry	2016	2017	2018	2019*	2020**
(1)	(2)	(3)	(4)	(5)	(6)	(7)
	1 Ketenagalistrikan	0,12	0,12	0,13	0,14	0,15
	2 Pengadaan Gas dan Produksi Es	0,01	0,01	0,01	0,01	0,01
<b>E</b>	<b>Pengadaan Air; Pengelolaan Sampah, Limbah, dan Daur Ulang/ Water Supply; Sewerage, Waste Management, and Remediation Activities</b>	0,40	0,41	0,41	0,42	0,45
<b>F</b>	<b>Konstruksi/Construction</b>	7,83	7,79	7,97	8,26	8,26
<b>G</b>	<b>Perdagangan Besar dan Eceran; Reparasi Mobil dan Sepeda Motor/ Wholesale and Retail Trade; Repair of Motor Vehicles and Motorcycles</b>	9,41	9,73	10,03	10,54	10,46
	1 Perdagangan Mobil, Sepeda Motor dan Sejenisnya	1,45	1,41	1,39	1,42	1,42
	2 Perdagangan Besar dan Eceran, Bukan Mobil dan Sepeda Motor	7,96	8,32	8,64	9,12	9,03
<b>H</b>	<b>Transportasi dan Pergudangan/ Transportation and Storage</b>	6,43	6,50	6,63	6,91	6,58
	1 Angkutan Rel	-	-	0,00	0,00	0,00
	2 Angkutan Darat	2,43	2,46	2,51	2,60	2,56
	3 Angkutan Laut	1,92	1,94	1,98	2,06	2,03
	4 Angkutan Sungai Danau dan Penyebrangan	0,41	0,40	0,40	0,40	0,39
	5 Angkutan Udara	1,08	1,10	1,13	1,21	1,00
	6 Pergudangan dan Jasa Penunjang Angkutan, Pos, dan Kurir	0,59	0,60	0,61	0,64	0,60
<b>I</b>	<b>Penyediaan Akomodasi dan Makan Minum/ Accommodation and Food Service Activities</b>	1,96	1,98	2,02	2,12	2,15
	1 Penyediaan Akomodasi	0,30	0,30	0,31	0,32	0,31
	2 Penyediaan Makan Minum	1,66	1,67	1,71	1,80	1,83

Lanjutan Tabel/Continued Table 13.1.3

Kategori	Lapangan Usaha/ Industry	2016	2017	2018	2019*	2020**
(1)	(2)	(3)	(4)	(5)	(6)	(7)
J	Informasi dan Komunikasi/ <i>Information and Communication</i>	3,42	3,48	3,53	3,64	3,93
K	Jasa Keuangan dan Asuransi/ <i>Financial and Insurance Activities</i>	3,56	3,61	3,62	3,57	3,67
1	Jasa Perantara Keuangan	2,44	2,48	2,47	2,38	2,39
2	Asuransi dan Dana Pensiun/Jasa Keuangan Lainnya	0,62	0,62	0,62	0,65	0,69
3	Jasa Keuangan Lainnya	0,50	0,51	0,52	0,55	0,58
4	Jasa Penunjang Keuangan	0,00	0,00	0,00	0,00	0,00
L	Real Estat/ <i>Real Estate Activities</i>	2,26	2,22	2,21	2,28	2,43
M,N	Jasa Perusahaan/ <i>Business Activities</i>	0,65	0,66	0,68	0,72	0,73
O	Administrasi Pemerintahan, Pertahanan, dan Jaminan Sosial Wajib/ <i>Public Administration and Defence; Compulsory Social Security</i>	6,18	5,96	5,95	6,15	6,37
P	Jasa Pendidikan/ <i>Education</i>	4,53	4,57	4,66	4,88	5,08
Q	Jasa Kesehatan dan Kegiatan Sosial/ <i>Human Health and Social Work Activities</i>	1,96	1,94	1,96	2,01	2,21
R,S,T,U	Jasa Lainnya/ <i>Other Services Activities</i>	1,21	1,22	1,25	1,32	1,34
<b>Produk Domestik Regional Bruto/Gross Regional Domestic Product</b>		<b>100,00</b>	<b>100,00</b>	<b>100,00</b>	<b>100,00</b>	<b>100,00</b>

Catatan/Note: \* : Angka sementara /Preliminary figures

\*\* : Angka sangat sementara/Very preliminary figures

Sumber/Source: BPS, berbagai sensus, survei dan sumber lain/BPS-Statistics Indonesia, various census, survey, and other sources

**Tabel**  
**Table** 13.1.4

**Laju Pertumbuhan Produk Domestik Regional Bruto Atas Dasar Harga Konstan 2010 Menurut Lapangan Usaha di Provinsi Kalimantan Selatan (persen), 2017–2020**  
**Growth Rate of Gross Regional Domestic Product at 2010 Constant Market Prices by Industry in Kalimantan Selatan Province (percent), 2017-2020**

Kategori	Lapangan Usaha/Industry	2017	2018	2019*	2020**
(1)	(2)	(3)	(4)	(5)	(6)
	<b>Pertanian, Kehutanan, dan</b>				
<b>A</b>	<b>Perikanan/Agriculture, Forestry, and Fishing</b>	4,09	3,73	3,59	-0,96
1	Pertanian, Peternakan, Perburuan, dan Jasa Pertanian	3,38	2,59	3,55	-1,68
	a. Tanaman Pangan	2,53	2,01	5,85	-4,07
	b. Tanaman Hortikultura Semusim dan Tahunan	3,70	3,07	2,54	0,56
	c. Perkebunan Semusim dan Tahunan	3,35	2,69	0,65	-0,36
	d. Peternakan	6,65	4,02	5,75	1,76
	e. Jasa Pertanian dan Perburuan	2,39	3,50	3,24	-1,02
2	Kehutanan dan Penebangan Kayu	-4,98	-1,19	-0,32	-1,59
3	Perikanan	7,75	7,91	4,17	1,23
<b>B</b>	<b>Pertambangan dan Penggalian/ Mining and Quarrying</b>	4,09	4,11	1,43	-4,47
1	Pertambangan Minyak, Gas, dan Panas Bumi	-2,56	0,69	3,21	-6,43
2	Pertambangan Batubara dan Lignit	4,30	4,25	1,19	-4,63
3	Pertambangan Bijih Logam	-3,45	-3,20	4,23	0,36
4	Pertambangan dan Penggalian Lainnya	9,95	7,89	5,92	-1,30
<b>C</b>	<b>Industri Pengolahan/Manufacturing</b>	5,69	4,34	1,45	-3,38
1	Industri Batubara dan Pengilangan Migas	-	-	-	-
2	Industri Makanan dan Minuman	6,12	5,08	1,44	-5,31

Lanjutan Tabel/*Continued Table* 13.1.4

Kategori	Lapangan Usaha/ <i>Industry</i>	2017	2018	2019*	2020**
(1)	(2)	(3)	(4)	(5)	(6)
3	Pengolahan Tembakau	-	-	-	-
4	Industri Tekstil dan Pakaian Jadi	8,07	8,58	6,21	-1,01
5	Industri Kulit, Barang dari Kulit dan Alas Kaki	-	-	-	-
6	Industri Kayu, Barang dari Kayu dan Gabus dan Barang Anyaman dari Bambu, Rotan dan Sejenisnya	2,32	5,76	0,61	0,56
7	Industri Kertas dan Barang dari Kertas, Percetakan dan Reproduksi Media Rekaman	0,10	4,39	0,77	0,62
8	Industri Kimia, Farmasi dan Obat Tradisional	2,56	0,87	2,72	0,86
9	Industri Karet, Barang dari Karet dan Plastik	6,86	-0,31	1,79	-0,26
10	Industri Barang Galian Bukan Logam	4,75	5,31	0,33	1,74
11	Industri Logam Dasar	-	-	-	-
12	Industri Barang dari Logam, Komputer, Barang Elektronik, Optik dan Peralatan Listrik	3,19	0,22	2,95	-1,52
13	Industri Mesin dan Perlengkapan YTDL	0,72	2,76	3,11	1,66
14	Industri Alat Angkutan	7,93	-1,76	6,92	1,87
15	Industri Furnitur	4,65	5,39	3,48	-2,82
16	Industri Pengolahan Lainnya, Jasa Reparasi dan Pemasangan Mesin dan Peralatan	6,21	1,98	4,58	-0,46
<b>D</b>	<b>Pengadaan Listrik dan Gas/<i>Electricity and Gas</i></b>	<b>3,60</b>	<b>7,58</b>	<b>4,72</b>	<b>4,74</b>

Lanjutan Tabel/*Continued Table* 13.1.4

Kategori	Lapangan Usaha/Industry	2017	2018	2019*	2020**
(1)	(2)	(3)	(4)	(5)	(6)
	1 Ketenagalistrikan	3,49	7,63	4,58	4,72
	2 Pengadaan Gas dan Produksi Es	6,10	6,42	7,88	5,34
<b>E</b>	<b>Pengadaan Air; Pengelolaan Sampah, Limbah, dan Daur Ulang/Water Supply; Sewerage, Waste Management, and Remediation Activities</b>	7,74	6,83	5,59	5,83
<b>F</b>	<b>Konstruksi/Construction</b>	5,78	5,89	6,08	-1,29
<b>G</b>	<b>Perdagangan Besar dan Eceran; Reparasi Mobil dan Sepeda Motor/Wholesale and Retail Trade; Repair of Motor Vehicles and Motorcycles</b>	7,80	7,54	7,42	-3,38
	1 Perdagangan Mobil, Sepeda Motor dan Sejenisnya	2,27	3,23	3,82	-2,10
	2 Perdagangan Besar dan Eceran, Bukan Mobil dan Sepeda Motor	8,77	8,25	7,99	-3,57
<b>H</b>	<b>Transportasi dan Pergudangan/Transportation and Storage</b>	6,86	6,97	5,92	-5,32
	1 Angkutan Rel	-	-	-	-
	2 Angkutan Darat	7,43	7,48	6,66	-3,73
	3 Angkutan Laut	7,17	7,23	6,13	-3,59
	4 Angkutan Sungai Danau dan Penyebrangan	2,54	3,06	1,60	-4,06
	5 Angkutan Udara	6,65	6,73	5,35	-13,52
	6 Pergudangan dan Jasa Penunjang Angkutan, Pos, dan Kurir	6,79	6,88	5,65	-6,45



Lanjutan Tabel/*Continued Table* 13.1.4

Kategori	Lapangan Usaha/ <i>Industry</i>	2017	2018	2019*	2020**
(1)	(2)	(3)	(4)	(5)	(6)
	<b>Penyediaan Akomodasi dan Makan</b>				
I	<b>Minum/<i>Accommodation and Food Service Activities</i></b>	6,84	7,01	7,41	-2,02
	1 Penyediaan Akomodasi	7,04	7,17	7,09	-3,67
	2 Penyediaan Makan Minum	6,81	6,98	7,47	-1,71
J	<b>Informasi dan Komunikasi/<i>Information and Communication</i></b>	7,94	6,89	7,33	7,36
K	<b>Jasa Keuangan dan Asuransi/<i>Financial and Insurance Activities</i></b>	6,00	4,24	1,66	1,37
	1 Jasa Perantara Keuangan	6,01	3,53	-0,39	0,60
	2 Asuransi dan Dana Pensiun/ <i>Jasa Keuangan Lainnya</i>	5,81	5,48	5,33	3,92
	3 Jasa Keuangan Lainnya	6,20	6,15	6,82	1,62
	4 Jasa Penunjang Keuangan	5,39	5,70	5,96	3,86
L	<b>Real Estat/<i>Real Estate Activities</i></b>	5,14	5,01	5,95	3,88
M,N	<b>Jasa Perusahaan/<i>Business Activities</i></b>	7,14	7,67	7,29	-1,99
	<b>Administrasi Pemerintahan, Pertahanan, dan Jaminan Sosial Wajib/<i>Public Administration and Defence; Compulsory Social Security</i></b>	2,39	3,77	6,65	0,81
O	<b>Jasa Pendidikan/<i>Education</i></b>	6,61	7,02	7,54	1,62
Q	<b>Jasa Kesehatan dan Kegiatan Sosial/<i>Human Health and Social Work Activities</i></b>	5,56	5,94	5,89	6,84
R,S,T,U	<b>Jasa Lainnya/<i>Other Services Activities</i></b>	6,59	7,38	7,08	-1,46
	<b>Produk Domestik Regopnal Bruto/<i>Gross Regional Domestic Product</i></b>	<b>5,28</b>	<b>5,08</b>	<b>4,08</b>	<b>-1,81</b>

Catatan/*Note*: \* : Angka sementara /*Preliminary figures*\*\* : Angka sangat sementara/*Very preliminary figures*Sumber/*Source*: BPS, berbagai sensus, survei dan sumber lain/*BPS-Statistics Indonesia, various census, survey, and other sources*

**Tabel**  
**Table** 13.1.5**Produk Domestik Regional Bruto Atas Dasar Harga  
Berlaku Menurut Jenis Pengeluaran di Provinsi  
Kalimantan Selatan (miliar rupiah), 2016-2020**  
**Gross Regional Domestic Product at Current Market Prices  
by Type of Expenditure in Kalimantan Selatan Province  
(billion rupiahs), 2016-2020**

<b>Jenis Pengeluaran/Type of Expenditure</b>	<b>2016</b>	<b>2017</b>	<b>2018</b>	<b>2019*</b>	<b>2020**</b>
(1)	(2)	(3)	(4)	(5)	(6)
Pengeluaran Konsumsi Rumah Tangga/ <i>Household Consumption Expenditure</i>	69 096,60	74 554,96	80 467,49	86 960,67	87 613,07
Pengeluaran Konsumsi LNPRT/NPISH <i>Consumption Expenditure</i>	1 439,42	1 567,29	1 746,80	1 964,91	1 938,95
Pengeluaran Konsumsi Pemerintah/ <i>Government Consumption Expenditure</i>	19 094,32	19 758,97	21 248,56	22 162,65	21 946,71
Pembentukan Modal Tetap Bruto/ <i>Gross Fixed Capital Formation</i>	34 303,44	36 562,05	40 801,49	44 993,77	44 864,13
Perubahan Inventori/ <i>Changes in Inventories</i>	-773,93	359,12	1 211,71	680,17	70,57
Net Ekspor Barang dan Jasa/ <i>Net Exports of Goods and Services</i>	22 930,59	26 302,16	26 208,00	23 798,49	22 717,67
<b>Produk Domestik Regional Bruto <i>Gross Regional Domestic Product</i></b>	<b>146 090,43</b>	<b>159 104,55</b>	<b>171 684,06</b>	<b>180 560,65</b>	<b>179 151,11</b>

Catatan/Note: \* : Angka sementara /Preliminary figures

\*\* : Angka sangat sementara/Very preliminary figures

Sumber/Source: BPS, berbagai sensus, survei dan sumber lain/BPS-Statistics Indonesia, various census, survey, and other sources

**Tabel** 13.1.6 **Produk Domestik Regional Bruto Atas Dasar Harga Konstan 2010 Menurut Jenis Pengeluaran di Provinsi Kalimantan Selatan (miliar rupiah), 2016–2020**  
**Gross Regional Domestic Product at 2010 Constant Market Prices by Type of Expenditure in Kalimantan Selatan Province (billion rupiahs), 2016-2020**

Jenis Pengeluaran/Type of Expenditure	2016	2017	2018	2019*	2020**
(1)	(2)	(3)	(4)	(5)	(6)
Pengeluaran Konsumsi Rumah Tangga/Household Consumption Expenditure	54 210,38	56 822,28	59 678,33	62 071,06	61 910,60
Pengeluaran Konsumsi LNPRT/NPISH Consumption Expenditure	1 031,35	1 088,86	1 184,02	1 278,39	1 247,68
Pengeluaran Konsumsi Pemerintah/Government Consumption Expenditure	12 894,55	13 025,47	13 355,45	13 743,84	13 382,40
Pembentukan Modal Tetap Bruto/Gross Fixed Capital Formation	25 455,83	26 551,07	28 677,56	30 503,56	30 071,81
Perubahan Inventori/Changes in Inventories	-644,42	292,85	923,53	489,10	52,35
Net Ekspor Barang dan Jasa/ Net Exports of Goods and Services	22 795,88	24 078,00	24 233,69	25 185,61	24 200,76
<b>Produk Domestik Regional Bruto Gross Regional Domestic Product</b>	<b>115 743,57</b>	<b>121 858,52</b>	<b>128 052,58</b>	<b>133 271,55</b>	<b>130 865,59</b>

Catatan/Note: \* : Angka sementara /Preliminary figures      \*\* : Angka sangat sementara/Very preliminary figures

Sumber/Source: BPS, berbagai sensus, survei dan sumber lain/BPS-Statistics Indonesia, various census, survey, and other sources

**Tabel**  
**Table** 13.1.7

**Indeks Harga Implisit Produk Domestik Regional Bruto Menurut Lapangan Usaha di Provinsi Kalimantan Selatan (2010=100), 2017-2020**  
**Implicit Price Index of Gross Regional Domestic Product by Industry in Kalimantan Selatan Province (2010=100), 2017-2020**

Kategori	Lapangan Usaha/Industry	2017	2018	2019*	2020**
(1)	(2)	(3)	(4)	(5)	(6)
<b>A</b>	<b>Pertanian, Kehutanan, dan Perikanan/ Agriculture, Forestry, and Fishing</b>	134,09	136,45	139,15	140,21
1	Pertanian, Peternakan, Perburuan, dan Jasa Pertanian	126,95	127,50	129,61	130,53
	a. Tanaman Pangan	134,24	136,18	138,96	140,11
	b. Tanaman Hortikultura Semusim dan Tahunan	143,93	146,19	149,65	151,06
	c. Perkebunan Semusim dan Tahunan	114,77	112,35	112,74	113,17
	d. Peternakan	135,59	140,23	142,79	144,98
	e. Jasa Pertanian dan Perburuan	159,22	165,63	169,68	172,89
2	Kehutanan dan Penebangan Kayu	140,05	145,37	149,03	149,16
3	Perikanan	155,56	161,90	166,14	166,93
<b>B</b>	<b>Pertambangan dan Penggalian/Mining and Quarrying</b>	104,68	107,65	103,11	102,63
1	Pertambangan Minyak, Gas, dan Panas Bumi	120,14	127,10	124,51	107,99
2	Pertambangan Batubara dan Lignit	102,61	105,54	100,37	100,01
3	Pertambangan Bijih Logam	132,12	133,54	141,74	145,34
4	Pertambangan dan Penggalian Lainnya	138,35	141,64	143,69	145,76
<b>C</b>	<b>Industri Pengolahan/Manufacturing</b>	144,02	144,83	146,04	148,57
1	Industri Batubara dan Pengilangan Migas	-	-	-	-
2	Industri Makanan dan Minuman	147,33	147,56	148,17	151,19
3	Pengolahan Tembakau	-	-	-	-
4	Industri Tekstil dan Pakaian Jadi	149,98	155,03	160,02	163,15
5	Industri Kulit, Barang dari Kulit dan Alas Kaki	-	-	-	-

Lanjutan Tabel/*Continued Table* 13.1.7

Kategori	Lapangan Usaha/ <i>Industry</i>	2017	2018	2019*	2020**
(1)	(2)	(3)	(4)	(5)	(6)
6	Industri Kayu, Barang dari Kayu dan Gabus dan Barang Anyaman dari Bambu, Rotan dan Sejenisnya	144,87	147,72	149,73	151,36
7	Industri Kertas dan Barang dari Kertas, Percetakan dan Reproduksi Media Rekaman	130,55	133,97	136,21	137,03
8	Industri Kimia, Farmasi dan Obat Tradisional	145,02	148,74	152,28	154,68
9	Industri Karet, Barang dari Karet dan Plastik	132,56	132,45	135,14	136,80
10	Industri Barang Galian Bukan Logam	135,53	137,50	139,16	141,20
11	Industri Logam Dasar	-	-	-	-
12	Industri Barang dari Logam, Komputer, Barang Elektronik, Optik dan Peralatan Listrik	137,19	141,98	144,81	145,11
13	Industri Mesin dan Perlengkapan YTDL	130,83	134,34	138,24	140,76
14	Industri Alat Angkutan	133,55	135,57	138,85	140,99
15	Industri Furnitur	142,54	146,54	150,52	153,85
16	Industri Pengolahan Lainnya, Jasa Reparasi dan Pemasangan Mesin dan Peralatan	147,43	151,15	154,90	157,63
<b>D</b>	<b>Pengadaan Listrik dan Gas/<i>Electricity and Gas</i></b>	149,06	158,82	163,13	167,77
1	Ketenagalistrikan	149,07	159,08	163,48	168,25
2	Pengadaan Gas dan Produksi Es	148,78	152,80	155,46	157,13
<b>E</b>	<b>Pengadaan Air; Pengelolaan Sampah, Limbah, dan Daur Ulang/<i>Water Supply; Sewerage, Waste Management, and Remediation Activities</i></b>	134,45	138,30	139,46	140,66

Lanjutan Tabel/*Continued Table* 13.1.7

Kategori	Lapangan Usaha/Industry	2017	2018	2019*	2020**
(1)	(2)	(3)	(4)	(5)	(6)
<b>F</b>	<b>Konstruksi/Construction</b>	136,40	142,14	146,08	146,93
<b>G</b>	<b>Perdagangan Besar dan Eceran; Reparasi Mobil dan Sepeda Motor/Wholesale and Retail Trade; Repair of Motor Vehicles and Motorcycles</b>	144,35	149,30	153,59	156,46
1	Perdagangan Mobil, Sepeda Motor dan Sejenisnya	147,44	151,66	156,46	159,20
2	Perdagangan Besar dan Eceran, Bukan Mobil dan Sepeda Motor	143,84	148,92	153,16	156,04
<b>H</b>	<b>Transportasi dan Pergudangan/Transportation and Storage</b>	142,77	146,91	151,88	151,76
1	Angkutan Rel	-	-	-	-
2	Angkutan Darat	133,38	136,81	139,71	142,04
3	Angkutan Laut	141,33	145,09	149,18	151,25
4	Angkutan Sungai Danau dan Penyebrangan	141,02	146,71	151,18	152,44
5	Angkutan Udara	171,40	177,61	190,23	180,45
6	Pergudangan dan Jasa Penunjang Angkutan, Pos, dan Kurir	146,15	150,75	157,13	157,37
<b>I</b>	<b>Penyediaan Akomodasi dan Makan Minum/Accommodation and Food Service Activities</b>	134,69	138,68	142,95	146,33
1	Penyediaan Akomodasi	133,58	136,72	140,26	139,96
2	Penyediaan Makan Minum	134,89	139,05	143,44	147,48

Lanjutan Tabel/Continued Table 13.1.7

Kategori	Lapangan Usaha/Industry	2017	2018	2019*	2020**
(1)	(2)	(3)	(4)	(5)	(6)
J	<b>Informasi dan Komunikasi/Information and Communication</b>	123,71	126,82	128,00	127,60
K	<b>Jasa Keuangan dan Asuransi/Financial and Insurance Activities</b>	142,82	148,19	151,49	152,20
1	Jasa Perantara Keuangan	143,57	149,02	151,54	150,60
2	Asuransi dan Dana Pensiun/Jasa Keuangan Lainnya	139,18	143,43	148,24	151,92
3	Jasa Keuangan Lainnya	143,77	150,26	155,33	159,62
4	Jasa Penunjang Keuangan	136,75	139,85	144,48	147,29
L	<b>Real Estat/Real Estate Activities</b>	129,80	132,86	136,08	138,45
M,N	<b>Jasa Perusahaan/Business Activities</b>	147,93	153,34	158,74	162,43
O	<b>Administrasi Pemerintahan, Pertahanan, dan Jaminan Sosial Wajib/Public Administration and Defence; Compulsory Social Security</b>	150,20	155,98	158,86	162,05
P	<b>Jasa Pendidikan/Education</b>	139,17	143,08	146,47	148,66
Q	<b>Jasa Kesehatan dan Kegiatan Sosial/Human Health and Social Work Activities</b>	141,21	145,67	148,34	151,52
R,S,T,U	<b>Jasa Lainnya/Other Services Activities</b>	145,09	149,65	155,02	158,10
<b>Produk Domestik Regional Bruto/Gross Regional Domestic Product</b>		<b>130,56</b>	<b>134,07</b>	<b>135,48</b>	<b>136,90</b>

Catatan/Note: \* : Angka sementara /Preliminary figures

\*\* : Angka sangat sementara/Very preliminary figures

Sumber/Source: BPS, berbagai sensus, survei dan sumber lain/BPS-Statistics Indonesia, various census, survey, and other sources

**Tabel**  
**Table** 13.1.8

**Laju Implisit Produk Domestik Regional Bruto Menurut Lapangan Usaha di Provinsi Kalimantan Selatan (2010=100) (persen), 2017–2020**  
**Implicit Rate of Gross Regional Domestic Product by Industry in Kalimantan Selatan Province (2010=100) (percent), 2017–2020**

Kategori	Lapangan Usaha/Industry	2017	2018	2019*	2020**
(1)	(2)	(3)	(4)	(5)	(6)
<b>A</b>	<b>Pertanian, Kehutanan, dan Perikanan/ Agriculture, Forestry, and Fishing</b>	2,14	1,76	1,98	0,76
1	Pertanian, Peternakan, Perburuan, dan Jasa Pertanian	1,63	0,43	1,65	0,71
	a. Tanaman Pangan	0,96	1,44	2,04	0,83
	b. Tanaman Hortikultura Semusim dan Tahunan	0,80	1,57	2,37	0,94
	c. Perkebunan Semusim dan Tahunan	2,20	-2,11	0,35	0,38
	d. Peternakan	1,88	3,42	1,83	1,53
	e. Jasa Pertanian dan Perburuan	4,03	4,02	2,44	1,89
2	Kehutanan dan Penebangan Kayu	2,01	3,79	2,52	0,09
3	Perikanan	2,97	4,07	2,62	0,48
<b>B</b>	<b>Pertambangan dan Penggalian/Mining and Quarrying</b>	3,81	2,84	-4,22	-0,47
1	Pertambangan Minyak, Gas, dan Panas Bumi	2,47	5,80	-2,04	-13,27
2	Pertambangan Batubara dan Lignit	3,89	2,85	-4,90	-0,36
3	Pertambangan Bijih Logam	7,45	1,07	6,14	2,54
4	Pertambangan dan Penggalian Lainnya	0,76	2,38	1,45	1,44
<b>C</b>	<b>Industri Pengolahan/Manufacturing</b>	4,74	0,56	0,84	1,73
1	Industri Batubara dan Pengilangan Migas	-	-	-	-
2	Industri Makanan dan Minuman	5,45	0,16	0,41	2,04
3	Pengolahan Tembakau	-	-	-	-
4	Industri Tekstil dan Pakaian Jadi	4,14	3,37	3,22	1,95
5	Industri Kulit, Barang dari Kulit dan Alas Kaki	-	-	-	-



Lanjutan Tabel/Continued Table 13.1.8

Kategori	Lapangan Usaha/Industry	2017	2018	2019*	2020**
(1)	(2)	(3)	(4)	(5)	(6)
6	Industri Kayu, Barang dari Kayu dan Gabus dan Barang Anyaman dari Bambu, Rotan dan Sejenisnya	3,67	1,97	1,36	1,09
7	Industri Kertas dan Barang dari Kertas, Percetakan dan Reproduksi Media Rekaman	4,54	2,62	1,68	0,60
8	Industri Kimia, Farmasi dan Obat Tradisional	2,95	2,57	2,38	1,58
9	Industri Karet, Barang dari Karet dan Plastik	4,06	-0,09	2,03	1,23
10	Industri Barang Galian Bukan Logam	1,98	1,45	1,21	1,47
11	Industri Logam Dasar	-	-	-	-
12	Industri Barang dari Logam, Komputer, Barang Elektronik, Optik dan Peralatan Listrik	4,39	3,49	1,99	0,21
13	Industri Mesin dan Perlengkapan YTDL	2,22	2,68	2,90	1,82
14	Industri Alat Angkutan	1,48	1,52	2,42	1,54
15	Industri Furnitur	2,55	2,81	2,71	2,22
16	Industri Pengolahan Lainnya, Jasa Reparasi dan Pemasangan Mesin dan Peralatan	1,94	2,52	2,48	1,76
<b>D</b>	<b>Pengadaan Listrik dan Gas/Electricity and Gas</b>	13,17	6,55	2,71	2,84
1	Ketenagalistrikan	13,69	6,72	2,76	2,92
2	Pengadaan Gas dan Produksi Es	2,37	2,71	1,74	1,08
<b>E</b>	<b>Pengadaan Air; Pengelolaan Sampah, Limbah, dan Daur Ulang/Water Supply; Sewerage, Waste Management, and Remediation Activities</b>	2,82	2,87	0,83	0,86

Lanjutan Tabel/*Continued Table* 13.1.8

Kategori	Lapangan Usaha/ <i>Industry</i>	2017	2018	2019*	2020**
(1)	(2)	(3)	(4)	(5)	(6)
<b>F</b>	<b>Konstruksi/<i>Construction</i></b>	2,46	4,21	2,78	0,58
<b>G</b>	<b>Perdagangan Besar dan Eceran; Reparasi Mobil dan Sepeda Motor/<i>Wholesale and Retail Trade; Repair of Motor Vehicles and Motorcycles</i></b>	4,46	3,43	2,88	1,87
1	Perdagangan Mobil, Sepeda Motor dan Sejenisnya	4,03	2,86	3,16	1,75
2	Perdagangan Besar dan Eceran, Bukan Mobil dan Sepeda Motor	4,57	3,54	2,84	1,88
<b>H</b>	<b>Transportasi dan Pergudangan/<i>Transportation and Storage</i></b>	3,13	2,90	3,38	-0,08
1	Angkutan Rel	-	-	-	-
2	Angkutan Darat	2,72	2,57	2,12	1,66
3	Angkutan Laut	3,13	2,66	2,82	1,39
4	Angkutan Sungai Danau dan Penyebrangan	4,05	4,03	3,05	0,83
5	Angkutan Udara	3,69	3,63	7,10	-5,14
6	Pergudangan dan Jasa Penunjang Angkutan, Pos, dan Kurir	3,38	3,15	4,23	0,15
<b>I</b>	<b>Penyediaan Akomodasi dan Makan Minum/<i>Accommodation and Food Service Activities</i></b>	2,53	2,97	3,07	2,37
1	Penyediaan Akomodasi	2,60	2,35	2,59	-0,22
2	Penyediaan Makan Minum	2,52	3,08	3,16	2,82

Lanjutan Tabel/*Continued Table* 13.1.8

Kategori	Lapangan Usaha/ <i>Industry</i>	2017	2018	2019*	2020**
(1)	(2)	(3)	(4)	(5)	(6)
J	<b>Informasi dan Komunikasi/<i>Information and Communication</i></b>	2,76	2,51	0,93	-0,31
K	<b>Jasa Keuangan dan Asuransi/<i>Financial and Insurance Activities</i></b>	4,02	3,76	2,22	0,47
1	Jasa Perantara Keuangan	4,34	3,80	1,69	-0,62
2	Asuransi dan Dana Pensiun/ Jasa Keuangan Lainnya	2,96	3,05	3,35	2,48
3	Jasa Keuangan Lainnya	3,75	4,51	3,37	2,77
4	Jasa Penunjang Keuangan	3,15	2,27	3,31	1,95
L	<b>Real Estat/<i>Real Estate Activities</i></b>	1,80	2,36	2,42	1,74
M,N	<b>Jasa Perusahaan/<i>Business Activities</i></b>	4,10	3,66	3,52	2,33
O	<b>Administrasi Pemerintahan, Pertahanan, dan Jaminan Sosial Wajib/<i>Public Administration and Defence; Compulsory Social Security</i></b>	2,54	3,85	1,85	2,01
P	<b>Jasa Pendidikan/<i>Education</i></b>	3,09	2,82	2,36	1,50
Q	<b>Jasa Kesehatan dan Kegiatan Sosial/<i>Human Health and Social Work Activities</i></b>	2,11	3,16	1,83	2,14
R,S,T,U	<b>Jasa Lainnya/<i>Other Services Activities</i></b>	3,43	3,14	3,59	1,99
	<b>Produk Domestik Regopnal Bruto/<i>Gross Regional Domestic Product</i></b>	<b>3,44</b>	<b>2,69</b>	<b>1,05</b>	<b>1,04</b>

Catatan/*Note*: \* : Angka sementara /*Preliminary figures*

\*\* : Angka sangat sementara/*Very preliminary figures*

Sumber/*Source*: BPS, berbagai sensus, survei dan sumber lain/*BPS-Statistics Indonesia, various census, survey, and other sources*

### 13.2 PRODUK DOMESTIK REGIONAL BRUTO KABUPATEN/KOTA REGENCY/MUNICIPAL GROSS REGIONAL DOMESTIC PRODUCT

**Tabel** 13.2.1 **Produk Domestik Regional Bruto Atas Dasar Harga Berlaku Menurut Kabupaten/ Kota di Provinsi Kalimantan Selatan (miliar rupiah), 2016-2020**  
**Gross Regional Domestic Product at Current Market Prices by Regency/Municipality in Kalimantan Selatan Province (billion rupiahs), 2016-2020**

Kabupaten/Kota Regency/Municipality	2016	2017	2018	2019*	2020**
(1)	(2)	(3)	(4)	(5)	(6)
<i>Kabupaten/Regency</i>					
1. Tanah Laut	11 392,82	12 329,41	13 241,24	13 905,68	13 783,54
2. Kotabaru	19 489,36	21 336,57	22 863,02	24 123,12	23 969,66
3. Banjar	13 339,97	14 411,98	15 569,05	16 634,74	16 533,98
4. Barito Kuala	6 843,25	7 444,77	8 055,96	8 695,93	8 713,13
5. Tapin	6 897,02	7 430,81	7 999,16	8 437,29	8 395,70
6. Hulu Sungai Selatan	5 198,55	5 655,33	6 158,26	6 563,40	6 565,20
7. Hulu Sungai Tengah	5 647,63	6 109,98	6 579,34	7 040,47	7 054,45
8. Hulu Sungai Utara	3 865,39	4 190,38	4 573,84	4 941,00	4 965,90
9. Tabalong	15 276,91	16 211,70	17 319,54	18 208,23	17 757,24
10. Tanah Bumbu	16 559,27	17 861,27	19 074,22	20 044,92	19 892,37
11. Balangan	9 418,51	10 061,82	10 751,68	11 028,52	10 722,93
<i>Kota/Municipality</i>					
1. Banjarmasin	25 294,18	27 838,80	30 394,02	33 024,88	32 722,57
2. Banjarbaru	7 171,82	7 932,47	8 734,15	9 715,49	9 564,14

Catatan/Note: \* : Angka sementara /Preliminary figures

\*\* : Angka sangat sementara/Very preliminary figures

Sumber/Source: BPS, berbagai sensus, survei dan sumber lain/BPS-Statistics Indonesia, various census, survey, and other sources

**Tabel**  
**Table** 13.2.2**Produk Domestik Regional Bruto Atas Dasar Harga Konstan 2010 Menurut Kabupaten/Kota di Provinsi Kalimantan Selatan (miliar rupiah), 2016-2020**  
**Gross Regional Domestic Product at Constant 2010 Prices by Regency/Municipality in Kalimantan Selatan Province (billion rupiahs), 2016-2020**

<b>Kabupaten/Kota</b> <b>Regency/Municipality</b>	<b>2016</b>	<b>2017</b>	<b>2018</b>	<b>2019*</b>	<b>2020**</b>
(1)	(2)	(3)	(4)	(5)	(6)
<i>Kabupaten/Regency</i>					
1. Tanah Laut	9 127,65	9 550,76	9 995,21	10 368,75	10 161,90
2. Kotabaru	15 376,93	16 148,14	16 938,10	17 643,61	17 313,03
3. Banjar	10 418,68	10 903,97	11 450,22	11 968,28	11 734,08
4. Barito Kuala	4 979,94	5 268,39	5 542,91	5 822,63	5 762,36
5. Tapin	5 608,97	5 897,16	6 192,45	6 455,63	6 358,88
6. Hulu Sungai Selatan	3 968,57	4 211,49	4 470,25	4 707,05	4 651,20
7. Hulu Sungai Tengah	4 191,95	4 431,99	4 660,57	4 883,41	4 834,07
8. Hulu Sungai Utara	2 815,48	2 977,89	3 151,55	3 325,64	3 303,29
9. Tabalong	13 331,21	13 829,17	14 351,35	14 878,01	14 487,98
10. Tanah Bumbu	13 899,71	14 474,75	15 074,08	15 620,61	15 391,92
11. Balangan	8 593,46	8 844,75	9 121,16	9 410,67	9 178,01
<i>Kota/Municipality</i>					
1. Banjarmasin	18 611,32	19 801,58	21 065,06	22 353,31	21 926,81
2. Banjarbaru	5 101,95	5 456,87	5 833,18	6 236,77	6 119,22

Catatan/Note: \* : Angka sementara /Preliminary figures

\*\* : Angka sangat sementara/Very preliminary figures

Sumber/Source: BPS, berbagai sensus, survei dan sumber lain/BPS-Statistics Indonesia, various census, survey, and other sources

**Tabel**  
**Table** 13.2.3

**Distribusi Persentase Produk Domestik Regional Bruto Atas Dasar Harga Berlaku Menurut Kabupaten/Kota di Provinsi Kalimantan Selatan (persen), 2016-2020**  
**Percentage Distribution of Gross Regional Domestic Product at Current Market Prices by Regency/Municipality in Kalimantan Selatan Province (percent), 2016-2020**

Kabupaten/Kota Regency/Municipality	2016	2017	2018	2019*	2020**
(1)	(2)	(3)	(4)	(5)	(6)
<i>Kabupaten/Regency</i>					
1. Tanah Laut	7,78	7,76	7,73	7,63	7,63
2. Kotabaru	13,31	13,43	13,35	13,23	13,27
3. Banjar	9,11	9,07	9,09	9,12	9,15
4. Barito Kuala	4,67	4,69	4,70	4,77	4,82
5. Tapin	4,71	4,68	4,67	4,63	4,65
6. Hulu Sungai Selatan	3,55	3,56	3,59	3,60	3,63
7. Hulu Sungai Tengah	3,86	3,85	3,84	3,86	3,91
8. Hulu Sungai Utara	2,64	2,64	2,67	2,71	2,75
9. Tabalong	10,44	10,21	10,11	9,98	9,83
10. Tanah Bumbu	11,31	11,25	11,13	10,99	11,01
11. Balangan	6,43	6,34	6,28	6,05	5,94
<i>Kota/Municipality</i>					
1. Banjarmasin	17,28	17,53	17,74	18,11	18,11
2. Banjarbaru	4,90	4,99	5,10	5,33	5,29

Catatan/Note: \* : Angka sementara /Preliminary figures

\*\* : Angka sangat sementara/Very preliminary figures

Sumber/Source: BPS, berbagai sensus, survei dan sumber lain/BPS-Statistics Indonesia, various census, survey, and other sources

**Tabel**  
**Table** 13.2.4**Laju Pertumbuhan Produk Domestik Regional Bruto Atas Dasar Harga Konstan 2010 Menurut Kabupaten/Kota di Provinsi Kalimantan Selatan (persen), 2017--2020**  
**Growth Rate of Gross Regional Domestic Product at 2010 Constant Market Prices by Regency/Municipality in Kalimantan Selatan Province (percent), 2017-2020**

Kabupaten/Kota Regency/Municipality	2016	2017	2018	2019*	2020**
(1)	(2)	(3)	(4)	(5)	(6)
<i>Kabupaten/Regency</i>					
1. Tanah Laut	3,25	4,64	4,65	3,74	-1,99
2. Kotabaru	4,25	5,02	4,89	4,17	-1,87
3. Banjar	4,70	4,66	5,01	4,52	-1,96
4. Barito Kuala	5,15	5,79	5,21	5,05	-1,04
5. Tapin	4,97	5,14	5,01	4,25	-1,50
6. Hulu Sungai Selatan	6,08	6,12	6,14	5,30	-1,19
7. Hulu Sungai Tengah	6,21	5,73	5,16	4,78	-1,01
8. Hulu Sungai Utara	4,63	5,77	5,83	5,52	-0,67
9. Tabalong	3,14	3,74	3,78	3,67	-2,62
10. Tanah Bumbu	3,12	4,14	4,14	3,63	-1,46
11. Balangan	2,62	2,92	3,13	3,17	-2,47
<i>Kota/Municipality</i>					
1. Banjarmasin	6,28	6,40	6,38	6,12	-1,91
2. Banjarbaru	6,94	6,96	6,90	6,92	-1,88

Catatan/Note: \* : Angka sementara /Preliminary figures

\*\* : Angka sangat sementara/Very preliminary figures

Sumber/Source: BPS, berbagai sensus, survei dan sumber lain/BPS-Statistics Indonesia, various census, survey, and other sources

**Tabel**  
**Table** 13.2.5

**Produk Domestik Regional Bruto per Kapita Atas Dasar  
Harga Berlaku Menurut Kabupaten/Kota di Provinsi  
Kalimantan Selatan (ribu rupiah), 2016–2020**  
*Per Capita Gross Regional Domestic Product at Current  
Market Prices by Regency/Municipality n Kalimantan  
Selatan Province(thousand rupiahs), 2016–2020*

Kabupaten/Kota Regency/Municipality	2016	2017	2018	2019 <sup>x</sup>	2020 <sup>xx</sup>
(1)	(2)	(3)	(4)	(5)	(6)
<i>Kabupaten/Regency</i>					
1. Tanah Laut	34 599	36 878	39 037	40 436	39 537
2. Kotabaru	59 815	64 398	67 899	70 491	68 997
3. Banjar	23 692	25 215	26 842	28 287	27 742
4. Barito Kuala	22 637	24 314	25 986	27 730	27 471
5. Tapin	37 417	39 807	42 305	44 088	43 358
6. Hulu Sungai Selatan	22 613	24 315	26 181	27 612	27 323
7. Hulu Sungai Tengah	21 443	22 927	24 424	25 844	25 633
8. Hulu Sungai Utara	16 914	18 094	19 496	20 798	20 649
9. Tabalong	62 745	65 606	69 055	71 595	68 882
10. Tanah Bumbu	49 532	52 044	54 239	55 651	54 002
11. Balangan	75 028	78 914	83 021	83 913	80 458
<i>Kota/Municipality</i>					
1. Banjarmasin	36 970	40 183	43 366	46 605	45 721
2. Banjarbaru	29 713	31 931	34 172	36 981	35 420

Catatan/Note: \* : Angka sementara /Preliminary figures

\*\* : Angka sangat sementara/Very preliminary figures

Sumber/Source: BPS, berbagai sensus, survei dan sumber lain/BPS-Statistics Indonesia, various census, survey, and other sources



**Tabel 13.2.6** **Produk Domestik Regional Bruto per Kapita Atas Dasar Harga Konstan 2010 Menurut Kabupaten/Kota di Provinsi Kalimantan Selatan (ribu rupiah), 2016–2020**  
**Per Capita Gross Regional Domestic Product at 2010 Constant Market Prices by Regency/Municipality n Kalimantan Selatan Province (thousand rupiahs), 2016–2020**

Kabupaten/Kota Regency/Municipality	2016	2017	2018	2019 <sup>x</sup>	2020 <sup>xx</sup>
(1)	(2)	(3)	(4)	(5)	(6)
<i>Kabupaten/Regency</i>					
1. Tanah Laut	27 720	28 567	29 467	30 151	29 149
2. Kotabaru	47 194	48 738	50 303	51 557	49 836
3. Banjar	18 504	19 077	19 741	20 352	19 688
4. Barito Kuala	16 473	17 206	17 879	18 567	18 167
5. Tapin	30 429	31 591	32 750	33 733	32 840
6. Hulu Sungai Selatan	17 263	18 107	19 005	19 802	19 357
7. Hulu Sungai Tengah	15 916	16 630	17 301	17 926	17 565
8. Hulu Sungai Utara	12 320	12 858	13 433	13 998	13 735
9. Tabalong	54 753	55 965	57 220	58 501	56 200
10. Tanah Bumbu	41 577	42 177	42 864	43 368	41 785
11. Balangan	68 455	69 369	70 431	71 603	68 866
<i>Kota/Municipality</i>					
1. Banjarmasin	27 202	28 582	30 056	31 545	30 637
2. Banjarbaru	21 138	21 966	22 822	23 739	22 662

Catatan/Note: \* : Angka sementara / Preliminary figures      \*\* : Angka sangat sementara / Very preliminary figures

Sumber/Source: BPS, berbagai sensus, survei dan sumber lain / BPS-Statistics Indonesia, various census, survey, and other sources

**Tabel**  
**Table** 13.2.7

**Laju Pertumbuhan Produk Domestik Regional Bruto per Kapita Atas Dasar Harga Konstan 2010 Menurut Kabupaten/Kota di Provinsi Kalimantan Selatan (persen), 2016–2020**  
**Growth Rate of per Capita Gross Regional Domestic Product at 2010 Constant Market Prices by Regency/Municipality in Kalimantan Selatan Province (percent), 2016–2020**

Kabupaten/Kota Regency/Municipality	2016	2017	2018	2019 <sup>x</sup>	2020 <sup>xx</sup>
(1)	(2)	(3)	(4)	(5)	(6)
<i>Kabupaten/Regency</i>					
1. Tanah Laut	1,68	3,06	3,15	2,32	-3,33
2. Kotabaru	2,45	3,27	3,21	2,49	-3,34
3. Banjar	3,10	3,10	3,48	3,10	-3,26
4. Barito Kuala	3,75	4,45	3,91	3,85	-2,15
5. Tapin	3,52	3,82	3,67	3,00	-2,65
6. Hulu Sungai Selatan	4,82	4,89	4,96	4,20	-2,25
7. Hulu Sungai Tengah	4,97	4,49	4,03	3,61	-2,02
8. Hulu Sungai Utara	3,19	4,37	4,47	4,21	-1,88
9. Tabalong	1,49	2,21	2,24	2,24	-3,93
10. Tanah Bumbu	0,28	1,44	1,63	1,18	-3,65
11. Balangan	0,91	1,33	1,53	1,66	-3,82
<i>Kota/Municipality</i>					
1. Banjarmasin	4,92	5,07	5,15	4,96	-2,88
2. Banjarbaru	3,83	3,92	3,90	4,02	-4,54

Catatan/Note: \* : Angka sementara / Preliminary figures      \*\* : Angka sangat sementara / Very preliminary figures

Sumber/Source: BPS, berbagai sensus, survei dan sumber lain / BPS-Statistics Indonesia, various census, survey, and other sources

<https://kalsel.bps.go.id>

# BAB 14

## PERBANDINGAN ANTAR PROVINSI

### NATIONAL COMPARISON

#### Indeks Pembangunan Manusia *Human development Index*



## IPM INDONESIA

**71,94** (2020)

**Secara umum, terdapat 11 provinsi yang memiliki nilai IPM di atas rata-rata nasional**

*In general, there are 11 province that have Human Development Index above the national average*



**PENJELASAN TEKNIS**

1. Statistik antar provinsi disajikan untuk dapat memberikan gambaran keadaan masing-masing provinsi terhadap data-data penting seperti kependudukan, data produk domestik regional bruto (PDRB), indeks harga konsumen, kemiskinan, dan indeks pembangunan manusia (IPM).

**TECHNICAL NOTES**

1. *Comparison among provinces is presented via statistical data such as demography, Gross domestic regional product (GDRP), consumer price index (CPI), poverty, and human development index (HDI) to describe the condition of each province.*

**ULASAN**

Indonesia memiliki 34 provinsi. Jumlah penduduk di Indonesia sebesar 270.203,9 ribu jiwa di tahun 2020 dimana 1,51 persen diantaranya berada di Provinsi Kalimantan Selatan yakni sebesar 4.073,6 ribu jiwa.

Indeks Pembangunan Manusia di Kalimantan Selatan tahun 2020 mencapai 70,91 dan berada pada peringkat 21 secara nasional. Dari 34 provinsi di Indonesia, Provinsi DKI Jakarta merupakan provinsi dengan Indeks Pembangunan Manusia tertinggi pada tahun 2020 (80,77) diikuti DI Yogyakarta, Kalimantan Timur, Kepulauan Riau dan Bali.

Secara umum, jumlah penduduk miskin di Indonesia meningkat di tahun 2020 yaitu sebesar 26.424,02 ribu jiwa yang mana sebelumnya sebesar 25.144,72 ribu jiwa di tahun 2019. Sebaliknya, jumlah penduduk miskin di provinsi Kalimantan Selatan tahun 2020 sebesar 187,87 ribu jiwa menurun dibandingkan tahun 2019 yaitu sebesar 192.48 ribu jiwa.

**DESCRIPTION**

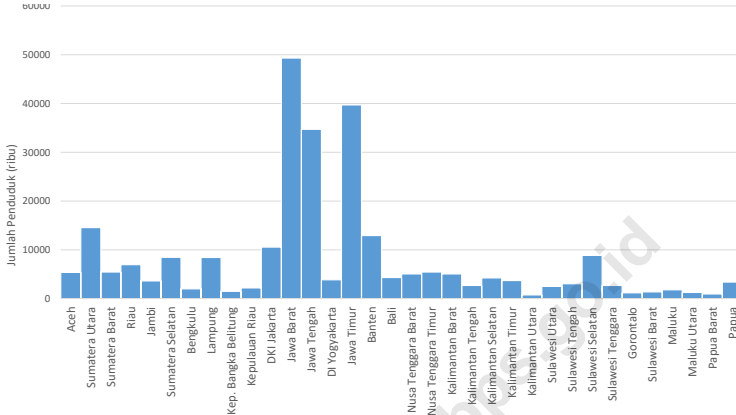
*Indonesia has 34 provinces Population number of Indonesia in 2020 was 270,203.9 thousand people which is about 1.51 percent population in Indonesia live in Kalimantan Selatan or 4,073.6 thousand people.*

*Human Development Index in Kalimantan Selatan in 2020 reached 70.91 and at the 21th place on national ranks. Among the 34 provinces in Indonesia, DKI Jakarta was the province with the highest Human Development Index in 2020 (80.77) followed by DI Yogyakarta, Kalimantan Timur, Kepulauan Riau and Bali.*

*Generally, number of poor people in Indonesia increased in 2020 reached 26,424.02 thousand people while in 2019 noted 25,144.72 thousand people. Otherwise, in Kalimantan Selatan Province, number of poor people in 2020 reached 187.87 thousand people that lower than previous years was 192.48 thousand people in 2019.*

**Gambar**  
**Figures** 14.1

**Jumlah Penduduk Menurut Provinsi di Indonesia (ribu), 2020**  
**Population by Province in Indonesia (thousand), 2020**

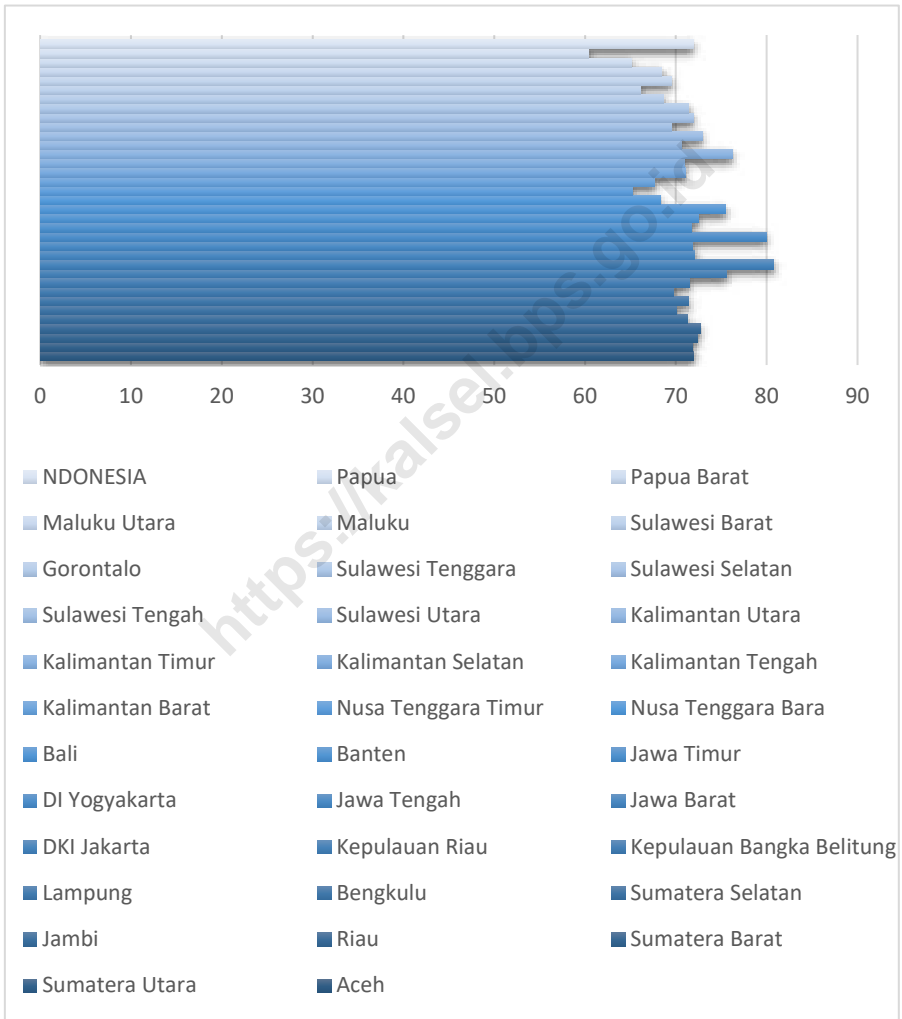


Sumber/Source: BPS, Proyeksi Penduduk Indonesia 2010–2035 /BPS, Indonesia Population Projection 2010–2035



**Gambar** 14.2  
**Figures**

**Indeks Pembangunan Manusia Menurut Provinsi di Indonesia, 2020**  
*Human Development Index by Province in Indonesia, 2020*



Sumber/Source : BPS, Statistik Indonesia 2020/BPS, *Statistic Yearbook of Indonesia 2020*

**Tabel**  
**Table** 14.1**Jumlah Penduduk Menurut Provinsi di Indonesia (ribu),  
2015-2019**  
**Population by Province in Indonesia (thousand), 2016-2020**

Provinsi/Province		2016 <sup>1</sup>	2017 <sup>1</sup>	2018 <sup>1</sup>	2019 <sup>1</sup>	2020 <sup>2</sup>
(1)		(2)	(3)	(4)	(5)	(6)
1	Aceh	5 096,2	5 189,5	5 281,3	5 371,5	5 274,9
2	Sumatera Utara	14 102,9	14 262,1	14 415,4	14 562,5	14 799,4
3	Sumatera Barat	5 259,5	5 321,5	5 382,1	5 441,2	5 534,5
4	Riau	6 501,0	6 657,9	6 814,9	6 971,7	6 394,1
5	Jambi	3 458,9	3 515,0	3 570,3	3 624,6	3 548,2
6	Sumatera Selatan	8 160,9	8 267,0	8 370,3	8 470,7	8 467,4
7	Bengkulu	1 904,8	1 934,3	1 963,3	1 991,8	2 010,7
8	Lampung	8 205,1	8 289,6	8 370,5	8 447,7	9 007,8
9	Kep. Bangka Belitung	1 401,8	1 430,9	1 459,9	1 488,8	1 455,7
10	Kepulauan Riau	2 028,2	2 082,7	2 136,5	2 189,7	2 064,6
11	DKI Jakarta	10 277,6	10 374,2	10 467,6	10 557,8	10 562,1
12	Jawa Barat	47 379,4	48 037,6	48 683,7	49 316,7	48 274,2
13	Jawa Tengah	34 019,1	34 257,9	34 490,8	34 718,2	36 516,0
14	DI Yogyakarta	3 720,9	3 762,2	3 802,9	3 842,9	3 668,7
15	Jawa Timur	39 075,3	39 293,0	39 500,9	39 698,9	40 665,7
16	Banten	12 203,1	12 448,2	12 689,7	12 927,3	11 904,5
17	Bali	4 200,1	4 246,5	4 292,2	4 336,9	4 317,4
18	Nusa Tenggara Barat	4 896,2	4 955,6	5 013,7	5 070,4	5 320,1
19	Nusa Tenggara Timur	5 203,5	5 287,3	5 371,5	5 456,2	5 325,6
20	Kalimantan Barat	4 861,7	4 932,5	5 001,7	5 069,1	5 414,4
21	Kalimantan Tengah	2 550,2	2 605,3	2 660,2	2 714,9	2 669,9
22	Kalimantan Selatan	4 055,5	4 119,8	4 182,7	4 244,1	4 073,6
23	Kalimantan Timur	4 167,6	4 266,5	3 648,8	3 721,4	3 766,0
24	Kalimantan Utara	-	-	716,4	742,2	701,8
25	Sulawesi Utara	2 436,9	2 461,0	2 484,4	2 507,0	2 621,9
26	Sulawesi Tengah	2 921,7	2 966,3	3 010,4	3 054,0	2 985,7
27	Sulawesi Selatan	8 606,4	8 690,3	8 772,0	8 851,2	9 073,5
28	Sulawesi Tenggara	2 551,0	2 602,4	2 653,7	2 704,7	2 624,9
29	Gorontalo	1 150,8	1 168,2	1 185,5	1 202,6	1 171,7
30	Sulawesi Barat	1 306,5	1 331,0	1 355,6	1 380,3	1 419,2
31	Maluku	1 715,5	1 744,7	1 773,8	1 802,9	1 848,9
32	Maluku Utara	1 185,9	1 209,3	1 232,6	1 255,8	1 282,9
33	Papua Barat	893,4	915,4	937,5	959,6	1 134,1
34	Papua	3 207,4	3 265,2	3 322,5	3 379,3	4 303,7
<b>Indonesia</b>		<b>258 705,0</b>	<b>261 890,9</b>	<b>265 015,3</b>	<b>268 074,6</b>	<b>270 203,9</b>

Sumber/Source: <sup>1</sup> BPS, Proyeksi Penduduk Indonesia 2010–2035/BPS-Statistics Indonesia, Indonesia Population Projection 2010–2035  
<sup>2</sup> BPS, Sensus Penduduk (SP) 2020/BPS-Statistics Indonesia, 2020 Population Census

**Tabel**  
**Table** 14.2**Laju Pertumbuhan Produk Domestik Regional Bruto Atas Dasar Harga Konstan 2010 Menurut Provinsi di Indonesia (persen) 2016-2020**  
**Growth Rate of Gross Regional Domestic Products at 2010 Constant Market Prices by Province in Indonesia (percent), 2016-2020**

	<b>Provinsi/Province</b>	<b>2016</b>	<b>2017</b>	<b>2018</b>	<b>2019 *</b>	<b>2020**</b>
	<b>(1)</b>	<b>(2)</b>	<b>(3)</b>	<b>(4)</b>	<b>(5)</b>	<b>(6)</b>
1	Aceh	3,29	4,18	4,61	4,14	-0,37
2	Sumatera Utara	5,18	5,12	5,18	5,22	-1,07
3	Sumatera Barat	5,27	5,30	5,14	5,01	-1,60
4	Riau	2,18	2,66	2,35	2,81	-1,12
5	Jambi	4,37	4,60	4,69	4,37	-0,46
6	Sumatera Selatan	5,04	5,51	6,01	5,69	-0,11
7	Bengkulu	5,28	4,98	4,97	4,94	-0,02
8	Lampung	5,14	5,16	5,23	5,26	-1,67
9	Kep. Bangka Belitung	4,10	4,47	4,45	3,32	-2,30
10	Kepulauan Riau	4,98	1,98	4,47	4,84	-3,80
11	DKI Jakarta	5,87	6,20	6,11	5,82	-2,36
12	Jawa Barat	5,66	5,33	5,65	5,07	-2,44
13	Jawa Tengah	5,25	5,26	5,30	5,40	-2,65
14	DI Yogyakarta	5,05	5,26	6,20	6,59	-2,69
15	Jawa Timur	5,57	5,46	5,47	5,52	-2,39
16	Banten	5,28	5,75	5,77	5,29	-3,38
17	Bali	6,33	5,56	6,31	5,60	-9,31
18	Nusa Tenggara Barat	5,81	0,09	-4,50	3,90	-0,64
19	Nusa Tenggara Timur	5,12	5,11	5,11	5,24	-0,83
20	Kalimantan Barat	5,20	5,17	5,07	5,09	-1,82
21	Kalimantan Tengah	6,35	6,73	5,61	6,12	-1,40
22	Kalimantan Selatan	4,40	5,28	5,08	4,08	-1,81
23	Kalimantan Timur	- 0,38	3,13	2,64	4,74	-2,85
24	Kalimantan Utara	3,55	6,80	5,36	6,90	-1,11
25	Sulawesi Utara	6,16	6,31	6,00	5,65	-0,99
26	Sulawesi Tengah	9,94	7,10	20,60	8,83	4,86
27	Sulawesi Selatan	7,42	7,21	7,04	6,91	-0,70
28	Sulawesi Tenggara	6,51	6,76	6,40	6,50	-0,65
29	Gorontalo	6,52	6,73	6,49	6,40	-0,02
30	Sulawesi Barat	6,01	6,39	6,26	5,67	-2,42
31	Maluku	5,73	5,82	5,91	5,41	-0,92
32	Maluku Utara	5,77	7,67	7,86	6,10	4,92
33	Papua Barat	4,52	4,02	6,25	2,66	-0,77
34	Papua	9,14	4,64	7,32	-15,75	2,32
	<b>Indonesia</b>	<b>5,03</b>	<b>5,07</b>	<b>5,17</b>	<b>5,02</b>	<b>-2,07</b>

Catatan/Note: \* : Angka sementara / Preliminary figures

\*\* : Angka sangat sementara / Very preliminary figures

Sumber/Source: BPS dan sumber lain / BPS-Statistics Indonesia and other sources

**Tabel**  
**Table** 14.3**Laju Inflasi 90 Kota di Indonesia, 2016-2020**  
**Inflation Rate of 90 Cities in Indonesia, 2016-2020**

	<b>Provinsi/Province</b>	<b>2016</b>	<b>2017</b>	<b>2018</b>	<b>2019</b>	<b>2020<sup>1</sup></b>
	(1)	(2)	(3)	(4)	(5)	(6)
1	Meulaboh	3,77	4,76	0,96	4,28	4,24
2	Banda Aceh	3,13	4,86	1,93	1,38	3,46
3	Lhokseumawe	5,60	2,87	2,05	1,20	3,55
4	Sibolga	7,39	3,08	2,86	2,58	2,42
5	Pematang Siantar	4,76	3,10	2,15	1,54	2,78
6	Medan	6,60	3,18	1,00	2,43	1,76
7	Padang Sidempuan	4,28	3,82	2,22	2,15	3,27
8	Gunungsitoli	-	-	-	-	5,32
9	Padang	5,02	2,11	2,55	1,72	2,12
10	Bukittinggi	3,93	1,37	2,99	1,31	2,02
11	Tembilahan	2,58	4,27	2,64	2,40	3,30
12	Pekanbaru	4,19	4,07	2,54	2,56	2,24
13	Dumai	3,98	4,85	1,85	1,28	2,88
14	Bungo	3,11	4,25	2,46	2,61	2,32
15	Jambi	4,54	2,68	3,02	1,27	3,09
16	Palembang	3,68	2,85	2,78	2,06	1,50
17	Lubuklinggau	2,74	3,94	2,42	2,10	1,97
18	Bengkulu	5,00	3,56	2,35	2,91	0,89
19	Bandar Lampung	2,75	3,14	2,92	3,53	1,93
20	Metro	2,92	2,32	1,64	2,97	2,53
21	Tanjung Pandan	4,92	3,97	2,72	3,19	2,11
22	Pangkal Pinang	7,78	2,66	3,45	2,31	0,52
23	Batam	3,61	4,13	3,65	1,97	1,12
24	Tanjung Pinang	3,06	3,37	2,36	2,40	1,66
25	Jakarta	2,37	3,72	3,27	3,23	1,59
26	Bogor	3,60	4,59	3,69	3,02	2,18
27	Sukabumi	2,57	4,10	2,95	2,33	1,84
28	Bandung	2,93	3,46	3,76	2,78	1,75
29	Cirebon	1,87	4,36	2,80	2,00	1,16
30	Bekasi	2,47	3,01	4,23	4,28	2,81
31	Depok	2,60	3,93	2,86	3,29	1,78
32	Tasikmalaya	2,75	3,88	2,30	1,72	1,61
33	Cilacap	2,77	4,41	3,21	2,19	1,71
34	Purwokerto	2,42	3,91	2,98	2,28	1,90

Lanjutan Tabel/Continued Table 14.3

Provinsi/Province	2016	2017	2018	2019	2020 <sup>1</sup>
(1)	(2)	(3)	(4)	(5)	(6)
35 Kudus	2,32	4,17	3,11	3,02	1,24
36 Surakarta	2,15	3,10	2,45	2,94	1,38
37 Semarang	2,32	3,64	2,76	2,93	1,49
38 Tegal	2,71	4,03	3,08	2,56	2,36
39 Yogyakarta	2,29	4,20	2,66	2,77	1,40
40 Jember	1,93	3,52	2,95	2,04	2,08
41 Banyuwangi	1,91	3,17	2,04	2,32	1,74
42 Sumenep	2,19	3,40	2,82	2,04	2,37
43 Kediri	1,30	3,44	1,97	1,83	1,93
44 Malang	2,62	3,75	2,98	1,93	1,42
45 Probolinggo	1,53	3,18	2,18	1,99	1,88
46 Madiun	2,25	4,78	2,71	2,20	1,86
47 Surabaya	3,22	4,37	3,03	2,21	1,33
48 Tangerang	2,65	3,50	2,73	3,54	1,18
49 Cilegon	4,22	5,24	3,78	3,06	2,62
50 Serang	3,26	5,17	3,46	3,31	1,91
51 Singaraja	4,57	3,38	1,88	2,42	2,48
52 Denpasar	2,94	3,31	3,40	2,37	0,55
53 Mataram	2,47	3,59	3,15	1,76	0,58
54 Bima	3,11	4,08	3,22	2,27	0,64
55 Waingapu	-	-	-	-	1,51
56 Maumere	3,62	1,70	2,00	1,84	2,24
57 Kupang	2,31	2,05	3,23	0,50	0,29
58 Sintang	-	-	-	-	4,68
59 Pontianak	3,88	3,86	3,99	2,64	2,11
60 Singkawang	2,58	5,23	3,18	1,08	2,72
61 Sampit	2,46	3,29	6,02	2,02	1,62
62 Palangkaraya	1,91	3,11	3,68	2,70	0,71
63 Kotabaru	-	-	-	-	1,44
64 Tanjung	2,18	2,40	2,60	2,15	2,05
65 Banjarmasin	3,68	3,82	2,63	4,15	1,67
66 Balikpapan	4,13	2,45	3,13	1,88	0,65
67 Samarinda	2,83	3,69	3,32	1,49	0,86

Lanjutan Tabel/*Continued Table* 14.3

Provinsi/Province		2016	2017	2018	2019	2020 <sup>1</sup>
(1)		(2)	(3)	(4)	(5)	(6)
68	Tanjung Selor	-	-	-	-	1,96
69	Tarakan	4,31	2,77	5,00	1,47	1,15
70	Manado	0,35	2,44	3,83	3,52	-0,18
71	Kotamobagu	-	-	-	-	3,67
72	Luwuk	-	-	-	-	0,83
73	Palu	1,49	4,33	6,46	2,30	1,81
74	Bulukumba	1,48	4,66	3,85	2,25	2,30
75	Watampone	1,50	5,54	4,69	1,64	1,89
76	Makasar	3,18	4,48	3,48	2,43	2,13
77	Parepare	2,11	3,43	1,96	2,45	1,61
78	Palopo	2,74	3,95	4,19	1,91	1,21
79	Kendari	3,07	2,96	2,55	3,22	1,37
80	Bau-bau	1,71	3,00	2,92	1,35	1,25
81	Gorontalo	1,30	4,34	2,15	2,87	0,81
82	Mamuju	2,23	3,79	1,80	1,43	1,78
83	Ambon	3,28	-0,05	1,62	2,34	0,09
83	Tual	2,97	9,41	3,53	2,06	2,06
85	Ternate	1,91	1,97	4,12	2,02	2,13
86	Manokwari	5,75	1,78	6,02	4,76	-0,89
87	Sorong	2,95	1,33	4,95	1,01	1,17
88	Merauke	0,82	1,25	5,42	-0,65	1,06
89	Timika	-	-	-	-	4,12
90	Jayapura	4,13	2,41	6,70	0,60	0,75
<b>Indonesia</b>		<b>3,02</b>	<b>3,61</b>	<b>3,13</b>	<b>2,72</b>	<b>1,68</b>

Catatan/Note: <sup>1</sup> IHK 90 kota (2018=100)/CPI 90 Cities (2018=100)

Sumber/Source: BPS, Survei Harga Konsumen/BPS-Statistics Indonesia, Consumer Price Survey

**Tabel** 14.4 **Jumlah Penduduk Miskin Menurut Provinsi di Indonesia (ribu), 2016-2020**  
**Table** 14.4 **Number of Poor Population by Province in Indonesia (thousand), 2016-2020**

	Provinsi/Province	2016	2017	2018	2019	2020
	(1)	(2)	(3)	(4)	(5)	(6)
1	Aceh	848,44	872,61	839,49	819,44	814,91
2	Sumatera Utara	1 455,95	1 453,87	1 324,98	1 282,04	1 283,29
3	Sumatera Barat	371,56	364,51	357,13	348,22	344,23
4	Riau	515,40	514,62	500,44	490,72	483,39
5	Jambi	289,80	286,55	281,69	274,32	277,80
6	Sumatera Selatan	1 101,19	1 086,92	1 068,27	1 073,74	1 081,58
7	Bengkulu	328,61	316,98	301,81	302,30	302,58
8	Lampung	1 169,60	1 131,73	1 097,05	1 063,66	1 049,32
9	Kep. Bangka Belitung	72,76	74,09	76,26	68,38	68,39
10	Kepulauan Riau	120,41	125,37	131,68	128,46	131,97
11	DKI Jakarta	384,30	389,69	373,12	365,55	480,86
12	Jawa Barat	4 224,33	4 168,44	3 615,79	3 399,16	3 920,23
13	Jawa Tengah	4 506,89	4 450,72	3 897,20	3 743,23	3 980,90
14	DI Yogyakarta	494,94	488,53	460,10	448,47	475,72
15	Jawa Timur	4 703,30	4 617,01	4 332,59	4 112,25	4 419,10
16	Banten	658,11	675,04	661,36	654,46	775,99
17	Bali	178,18	180,13	171,76	163,85	165,19
18	Nusa Tenggara Barat	804,44	793,78	737,46	735,96	713,89
19	Nusa Tenggara Timur	1 149,92	1 150,79	1 142,17	1 146,32	1 153,76
20	Kalimantan Barat	381,35	387,43	387,08	378,41	366,77
21	Kalimantan Tengah	143,49	139,16	136,93	134,59	132,94
22	Kalimantan Selatan	195,70	193,92	189,03	192,48	187,87
23	Kalimantan Timur	212,92	220,17	218,90	219,92	230,26
24	Kalimantan Utara	41,12	49,47	50,35	48,78	51,79
25	Sulawesi Utara	202,82	198,88	193,31	191,70	192,37
26	Sulawesi Tengah	420,52	417,87	420,21	410,36	398,73
27	Sulawesi Selatan	807,03	813,07	792,63	767,80	776,83
28	Sulawesi Tenggara	326,86	331,71	307,10	302,58	301,82
29	Gorontalo	203,19	205,37	198,51	186,03	185,02
30	Sulawesi Barat	152,73	149,76	151,78	151,40	152,02
31	Maluku	327,72	320,51	320,08	317,69	318,18
32	Maluku Utara	74,68	76,47	81,46	84,60	86,37
33	Papua Barat	225,80	228,38	214,47	211,50	208,58
34	Papua	911,33	897,69	917,63	926,36	911,37
	<b>Indonesia</b>	<b>28 005,39</b>	<b>27 771,22</b>	<b>25 949,80</b>	<b>25 144,72</b>	<b>26 424,02</b>

Sumber/Source: BPS, Survei Sosial Ekonomi Nasional (Susenas) Maret/BPS-Statistics Indonesia, National Socioeconomic Survey March

**Tabel**  
**Table** 14.5**Indeks Pembangunan Manusia Menurut Provinsi di  
Indonesia, 2016-2020**  
*Human Development Index by Province in Indonesia, 2016-  
2020*

	Provinsi/Province	2016	2017	2018	2019	2020
	(1)	(2)	(3)	(4)	(5)	(6)
1	Aceh	70,00	70,60	71,19	71,90	71,99
2	Sumatera Utara	70,00	70,57	71,18	71,74	71,77
3	Sumatera Barat	70,73	71,24	71,73	72,39	72,38
4	Riau	71,20	71,79	72,44	73,00	72,71
5	Jambi	69,62	69,99	70,65	71,26	71,29
6	Sumatera Selatan	68,24	68,86	69,39	70,02	70,01
7	Bengkulu	69,33	69,95	70,64	71,21	71,4
8	Lampung	67,65	68,25	69,02	69,57	69,69
9	Kep. Bangka Belitung	69,55	69,99	70,67	71,30	71,47
10	Kepulauan Riau	73,99	74,45	74,84	75,48	75,59
11	DKI Jakarta	79,60	80,06	80,47	80,76	80,77
12	Jawa Barat	70,05	70,69	71,30	72,03	72,09
13	Jawa Tengah	69,98	70,52	71,12	71,73	71,87
14	DI Yogyakarta	78,38	78,89	79,53	79,99	79,97
15	Jawa Timur	69,74	70,27	70,77	71,50	71,71
16	Banten	70,96	71,42	71,95	72,44	72,45
17	Bali	73,65	74,30	74,77	75,38	75,5
18	Nusa Tenggara Barat	65,81	66,58	67,30	68,14	68,25
19	Nusa Tenggara Timur	63,13	63,73	64,39	65,23	65,19
20	Kalimantan Barat	65,88	66,26	66,98	67,65	67,66
21	Kalimantan Tengah	69,13	69,79	70,42	70,91	71,05
22	Kalimantan Selatan	69,05	69,65	70,17	70,72	70,91
23	Kalimantan Timur	74,59	75,12	75,83	76,61	76,24
24	Kalimantan Utara	69,20	69,84	70,56	71,15	70,63
25	Sulawesi Utara	71,05	71,66	72,20	72,99	72,93
26	Sulawesi Tengah	67,47	68,11	68,88	69,50	69,55
27	Sulawesi Selatan	69,76	70,34	70,90	71,66	71,93
28	Sulawesi Tenggara	69,31	69,86	70,61	71,20	71,45
29	Gorontalo	66,29	67,01	67,71	68,49	68,68
30	Sulawesi Barat	63,60	64,30	65,10	65,73	66,11
31	Maluku	67,60	68,19	68,87	69,45	69,49
32	Maluku Utara	66,63	67,20	67,76	68,70	68,49
33	Papua Barat	62,21	62,99	63,74	64,70	65,09
34	Papua	58,05	59,09	60,06	60,84	60,44
	<b>Indonesia</b>	<b>70,18</b>	<b>70,81</b>	<b>71,39</b>	<b>71,92</b>	<b>71,94</b>

Sumber/Source: BPS, Seri Publikasi Indeks Pembangunan Manusia/BPS-Statistics Indonesia, Series of Publication of Human Development Index





Sensus  
Penduduk  
2020

# DATA

## MENCERDASKAN BANGSA

— *Enlighten The Nation* —



**BADAN PUSAT STATISTIK**  
**PROVINSI KALIMANTAN SELATAN**  
*BPS-Statistics of Kalimantan Selatan Province*  
Jl. Soekarno-Hatta (Trikora) No. 7 Banjarbaru 70713  
Telp. (0511)6749001, Fax. (0511) 6749106  
Homepage: <http://kalsel.bps.go.id>, Email : [bps6300@bps.go.id](mailto:bps6300@bps.go.id)

