

KABUPATEN SLEMAN DALAM ANGKA 2020

Sleman Regency in Figures



**BADAN PUSAT STATISTIK
KABUPATEN SLEMAN**
BPS-Statistics of Sleman Regency

KABUPATEN

SLEMAN DALAM ANGKA 2020

Sleman Regency in Figures



KABUPATEN SLEMAN DALAM ANGKA
Sleman Regency in Figures
2020

ISSN: 0215 5826

No. Publikasi/*Publication Number*: 34040.2005

Katalog /*Catalog*: 1102001.3404

Ukuran Buku/*Book Size*: 14,8 cm x 21 cm

Jumlah Halaman/*Number of Pages* : xxx + 240 hal/*pages*

Naskah/*Manuscript*:

BPS Kabupaten Sleman

BPS-Statistics of Sleman Regency

Penyunting/*Editor*:

BPS Kabupaten Sleman

BPS-Statistics of Sleman Regency

Gambar Kover/*Cover Design*:

BPS Kabupaten Sleman

BPS-Statistics of Sleman Regency

Ilustrasi Kover/*Cover Illustration*:

Wayang Semar

Diterbitkan oleh/*Published by*:

©BPS Kabupaten Sleman/*BPS-Statistics of Sleman Regency*

Dicetak oleh/ *Printed by*:

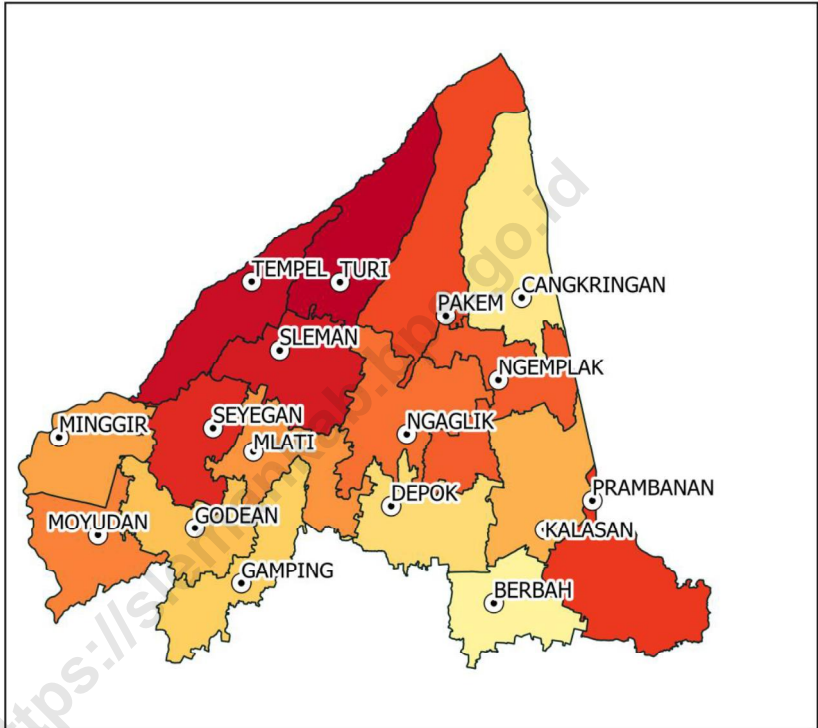
CV. Magna Raharja Tama (MAHATA)

CV. Magna Raharja Tama (MAHATA)

Dilarang mengumumkan, mendistribusikan, mengomunikasikan, dan/atau menggandakan sebagian atau seluruh isi buku ini untuk tujuan komersil tanpa izin tertulis dari Badan Pusat Statistik.

Prohibited to announce, distribute, communicate, and/or copy part or all of this book for commercial purpose without permission from BPS-Statistics Indonesia.

PETA WILAYAH KABUPATEN SLEMAN
MAP OF SLEMAN REGENCY



KEPALA BPS KABUPATEN SLEMAN
CHIEF STATISTICIAN OF SLEMAN REGENCY



Ir. Arina Yulianti



KATA PENGANTAR

“Publikasi Kabupaten Sleman Dalam Angka tahun 2020” merupakan publikasi yang diterbitkan oleh Badan Pusat Statistik (BPS) guna memenuhi kebutuhan perencanaan pembangunan yang *up to date*. Publikasi ini berisi himpunan data dari berbagai sektor sebagai gambaran umum keadaan Kabupaten Sleman. Data yang disajikan merupakan data primer dari pelaksanaan kegiatan survei yang dilaksanakan oleh BPS, serta data sekunder yang bersumber dari Dinas, Badan, Lembaga dan Institusi Pemerintah maupun swasta di wilayah Kabupaten Sleman.

Kelengkapan, keakuratan, dan kecepatan penyajian data yang tersusun dalam Publikasi Kabupaten Sleman Dalam Angka 2020 sangat tergantung dari sumber data yang ada. Pada kesempatan ini, kami mengucapkan terima kasih kepada seluruh narasumber atas kerjasama dan masukan datanya, semoga pada penerbitan mendatang buku ini dapat lebih berkualitas sesuai dengan yang kita harapkan. Tanggapan dan saran sangat diharapkan untuk menambah kesempurnaan penerbitan di masa-masa yang akan datang.

Semoga publikasi ini bermanfaat

Sleman , April 2020
Kepala Badan Pusat Statistik
Kabupaten Sleman

Ir. Arina Yuliati




P R E F A C E

"Sleman Regency in figures 2020" is an acceleration publication published by BPS-Statistics of Sleman Regency to meet the needs of up to date development planning. This publication consists of statistical data collection from various sectors to illustrate Sleman regency.

The completeness, the accurateness and the speed of data arranged in Sleman Regency in Figures 2020 depend on the sources. In this therefore, we thanks so much to all resources persons for the cooperation and the data. We hope for the next publishing, this book can be more qualifie. Finally, we are waiting for suggestions and critics for perfecting the publication.

We hope this publication is useful.

*Sleman , April 2020
Chief Statistician of
Sleman Regency*



Ir. Ariana Yulianti

DAFTAR ISI / CONTENTS

	Halaman Page
Kata Pengantar/Preface	vii
Daftar Isi/Contents	ix
Daftar Tabel/List of Tables	xi
1. Geografi dan Iklim/Geography and Climate	1
2. Pemerintahan/Government	13
3. Penduduk dan Ketenagakerjaan/Population and Employment	33
4. Sosial dan Kesejahteraan Rakyat/Social and Welfare	55
5. Pertanian, Kehutanan, Peternakan, dan Perikanan/Agriculture, Forestry, Livestock, and Fishery	129
6. Energi/Energy	173
7. Pariwisata/Tourism	183
8. Transportasi dan Komunikasi/Transportation & Communication	191
9. Keuangan dan Harga/Finance and Price	201
10. Pengeluaran Penduduk/Population Expenditure	211
11. Sistem Neraca Regional/ System of Regional Account	219
12. Perbandingan Antar Kabupaten Kota/ Comparison Between Region	231

DAFTAR TABEL / LIST OF TABLES

Halaman
Page

1.	GEOGRAFI DAN IKLIM / GEOGRAPHY AND CLIMATE	1
1.1	GEOGRAFI / GEOGRAPHY	5
1.1.1	Luas Daerah dan Jumlah Pulau menurut Kecamatan di Kabupaten Sleman, 2019	5
	<i>Total Area and Number of Islands by Subdistrict in Sleman Regency, 2019</i>	5
1.1.2	Jarak ke Ibukota Kecamatan dan Ibukota Kabupaten di Kabupaten Sleman, 2019	6
	<i>Distance between Capital of District and Regency Capital in Sleman Regency, 2019</i>	6
1.1.3	Letak Geografis dan Batas Wilayah Kabupaten Sleman, 2019	7
	<i>Geographical and The Boundaries of Sleman Regency, 2019</i>	7
1.1.4	Nama-nama Sungai yang Melintasi Kecamatan dan Nama Gunung di Kabupaten Sleman, 2019	8
	<i>The Rivers Crossing the Subdistrict and Mountains in Sleman Regency, 2019</i>	8
1.1.5	Realisasi Penyelesaian Sertifikat Tanah menurut Hak Tiap Kecamatan di Kabupaten Sleman, 2019	9
	<i>Land Use Certificate by Owner Right per Subdistrict in Sleman Regency, 2019</i>	9
1.2	IKLIM / CLIMATE	10
1.2.1	Rata-rata Suhu, Tekanan Udara dan Rata-rata Kelembaban Udara menurut Bulan di Kabupaten Sleman, 2019	10
	<i>Average Temperature, Atmospheric Pressure and Average of Humidity by Month in Sleman Regency, 2019</i>	10
1.2.2	Jumlah Curah Hujan, Hari Hujan dan Lama Penyinaran Matahari menurut Bulan di Kabupaten Sleman, 2019	11
	<i>Amount of Precipitation, Number or Rainy Days and Duration of Sunshine by Month in Sleman Regency, 2019</i>	11
1.2.3	Arah Angin dan Kecepatan Angin per Bulan di Wilayah Kabupaten Sleman, 2019	12
	<i>Wind Direction and Velocity per Month in Sleman Regency, 2019</i>	12

	Halaman Page
2. PEMERINTAHAN/GOVERNMENT	13
2.1 WILAYAH ADMINISTRATIF/ADMINISTRATIVE AREA.....	17
2.1.1 Jumlah Desa ¹ /Kelurahan menurut Kecamatan di Kabupaten Sleman, 2015–2019.....	17
<i>Number of Villages¹/Kelurahan by Subdistrict in Sleman Regency, 2015–2019</i>	<i>17</i>
2.2 DEWAN PERWAKILAN RAKYAT DAERAH/PARLIAMENTARY REGENCY.....	18
2.2.1 Jumlah Anggota DPRD dirinci menurut Partai Politik dan Jenis Kelamin di Kabupaten Sleman Periode 2014-2019	18
<i>The Number of Parliament by Political Parties and Sex in Sleman Regency Period 2014 -2019.....</i>	<i>18</i>
2.3 SUMBER DAYA MANUSIA/ HUMAN RESOURCES.....	19
2.3.1 Jumlah Pegawai Negeri Sipil menurut Jabatan dan Jenis Kelamin di Kabupaten Sleman, Desember 2018 dan Desember 2019.....	19
<i>Number of Civil Servants by Occupation and Sex in Sleman Regency, Desember 2018 dan Desember 2019</i>	<i>19</i>
2.3.2 Jumlah Pegawai Negeri Sipil menurut Tingkat Pendidikan dan Jenis Kelamin di Kabupaten Sleman, Desember 2018 dan Desember 2019	21
<i>Number of Civil Servants by Educational Level and Sex in Sleman Regency, December 2018 and December 2019</i>	<i>21</i>
2.3.3 Jumlah Pegawai Negeri Sipil menurut Tingkat Kepangkatan dan Jenis Kelamin di Kabupaten Sleman, Desember 2018 dan Desember 2019	23
<i>Number of Civil Servants by Hierarchy and Sex in Sleman Regency, December 2018 and December 2019</i>	<i>23</i>
2.4 KEUANGAN DAERAH/ LOCAL FINANCE	25
2.4.1 Realisasi Pendapatan Pemerintah Kabupaten Sleman Menurut Jenis Pendapatan (ribu rupiah), 2016–2019.....	25
<i>Actual Revenues of Government of Sleman Regency by Source of Revenues (thousand rupiahs), 2016–2019</i>	<i>25</i>
2.4.2 Realisasi Pendapatan Asli Daerah dirinci menurut Jenis Pendapatan Kabupaten Sleman (juta rupiah), 2015-2019	27

	Halaman Page
	<i>Realization of Original Regional Income by Kind of Income in Sleman Regency (million rupiahs), 2015–2019</i> 27
2.4.3	Realisasi Pendapatan Asli Daerah dari Sektor Pos Pajak dirinci menurut Jenis Pajak di Kabupaten Sleman (rupiah), 2019 28 <i>Realization of Original Regional Income from Taxes by Kind of Taxes in Sleman Regency (rupiahs), 2019</i> 28
2.4.4	Realisasi Pendapatan Asli Daerah dari Sektor Pos Retribusi Daerah menurut Jenis Retribusi di Kabupaten Sleman (rupiah), 2019..... 29 <i>Realization of Original Regional Income from Receipt for Service by Kind of Receipt in Sleman Regency (rupiahs), 2019</i> 29
2.4.5	Realisasi Belanja Pemerintah Kabupaten Sleman Menurut Jenis Belanja (ribu rupiah), 2016–2019..... 30 <i>Actual Expenditures of Government of Sleman Regency by Kind of Expenditures (thousand rupiahs), 2016–2019</i> 30
2.4.6	Realisasi Anggaran Pendapatan, Belanja, Pembiayaan Bersih dan SILPA Kabupaten Sleman (ribu rupiah), 2013–2019..... 32 <i>Realization of Income, Expenditure, Netto Funding and SILPA of Sleman Regency (thousand rupiahs), 2013– 2019</i> 32
3.	PENDUDUK DAN KETENAGAKERJAAN/ POPULATION AND EMPLOYMENT 33
3.1	PENDUDUK/ POPULATION 37
3.1.1	Penduduk, Laju Pertumbuhan Penduduk per Tahun, Distribusi Persentase Penduduk, Kepadatan Penduduk, Rasio Jenis Kelamin Penduduk menurut Kecamatan di Kabupaten Sleman, 2019 37 <i>Population, Annual Population Growth Rate, Percentage Distribution of Population, Population Density, and Population Sex Ratio by Subdistrict in Sleman Regency, 2019</i> 37
3.1.2	Banyaknya Penduduk menurut Usia Sekolah dan Jenis Kelamin per Kecamatan di Kabupaten Sleman, 2019..... 39 <i>Number of Population by School Age and Sex by Subdistrict in Sleman Regency, 2019</i> 39
3.1.3	Banyaknya Kepala Keluarga dan Keluarga Miskin per Kecamatan di Kabupaten Sleman, 2019..... 41 <i>Number of Head Family and Poor Family by Subdistric in Sleman Regency, 2019</i> 41

	Halaman Page
3.1.4	Migrasi Penduduk per Kecamatan di Kabupaten Sleman, 2019..... 42 <i>Migration of Population by Subdistrict in Sleman Regency, 2019..... 42</i>
3.2	KETENAGAKERJAAN/ EMPLOYEMENT..... 43
3.2.1	Jumlah Penduduk Berumur 15 Tahun Keatas menurut Jenis Kegiatan Selama Seminggu yang Lalu dan Jenis Kelamin di Kabupaten Sleman, 2019..... 43 <i>Population Aged 15 Years and Over by Type of Activity During The Previous Week and Sex in Sleman Regency, 2019..... 43</i>
3.2.2	Jumlah Penduduk Berumur 15 Tahun Ke Atas menurut Pendidikan Tertinggi yang Ditamatkan dan Jenis Kegiatan Selama Seminggu yang Lalu di Kabupaten Sleman, 2019..... 44 <i>Population Aged 15 Years and Over by Educational Attainment and Type of Activity During The Previous Week in Sleman Regency, 2019..... 44</i>
3.2.3	Jumlah Penduduk Berumur 15 Tahun Keatas yang Bekerja Selama Seminggu yang Lalu menurut Kelompok Umur dan Jenis Kelamin di Kabupaten Sleman, 2019..... 45 <i>Population Aged 15 Years and Over Who Worked During the Previous Week by Age Group and Sex in Sleman Regency, 2019..... 45</i>
3.2.4	Jumlah Penduduk Berumur 15 Tahun Ke Atas yang Bekerja Selama Seminggu yang Lalu menurut Lapangan Pekerjaan Utama dan Jenis Kelamin di Kabupaten Sleman, 2019..... 46 <i>Population Aged 15 Years and Over Who Worked During the Previous Week by Main Industry and Sex in Sleman Regency, 2019..... 46</i>
3.2.5	Jumlah Penduduk Berumur 15 Tahun Ke Atas yang Bekerja Selama Seminggu yang Lalu menurut Jumlah Jam Kerja Seluruhnya dan Jenis Kelamin di Kabupaten Sleman, 2019..... 47 <i>Population Aged 15 Years and Over Who Worked During the Previous Week by Total Working Hours and Sex Sleman Regency, 2019..... 47</i>
3.2.6	Jumlah Penduduk Berumur 15 Tahun Ke Atas yang Bekerja Selama Seminggu yang Lalu menurut Status Pekerjaan Utama dan Jenis Kelamin di Kabupaten Sleman, 2019..... 48 <i>Population Aged 15 Years and Over Who Worked During the Previous Week by Main Employment Status and Sex in Sleman Regency, 2019... 48</i>

	Halaman Page
3.3 KELUARGA BERENCANA/ FAMILY PLANNING	49
3.3.1 Target dan Pencapaian Peserta KB Baru menurut Metode Kontrasepsi per Kecamatan di Kabupaten Sleman, 2019	49
<i>Target and Realization of Family Planning Service by Contraception Method per Subdistrict in Sleman Regency, 2019</i>	<i>49</i>
3.3.2 Banyaknya PUS dan Pencapaian Peserta KB Aktif dirinci menurut Metode Kontrasepsi per Kecamatan di Kabupaten Sleman, 2019	51
<i>Number of PUS and Realization or Family Planning Members by Contraception Method per Subdistrict in Sleman Regency, 2019</i>	<i>51</i>
3.3.3 Banyaknya Akta yang Dikeluarkan per Bulan menurut Jenisnya di Kabupaten Sleman , 2019	53
<i>Number of Population Certificate per Month by Type in Sleman Regency, 2019</i>	<i>53</i>
3.4 TRANSMIGRAN/ TRANSMIGRANT.....	54
3.4.1 Target dan Pencapaian Transmigran menurut Jenis Transmigran per Kecamatan di Kabupaten Sleman, 2019.....	54
<i>Target and Realization of Sleman Transmigration by Type of Transmigrant per Subdistrict in Sleman Regency, 2019</i>	<i>54</i>
4. SOSIAL DAN KESEJAHTERAAN RAKYAT/ SOCIAL AND WELFARE	55
4.1 PENDIDIKAN/EDUCATION	61
4.1.1 Jumlah Sekolah, Guru, dan Murid Taman Kanak-Kanak (TK) di Bawah Kementerian Pendidikan dan Kebudayaan menurut Kecamatan, 2018/2019 dan 2019/2020.....	61
<i>Number of Schools, Teachers, and Pupils in Kindergarten Under The Ministry of Education and Culture by Subdistrict, 2018/2019 and 2019/2020</i>	<i>61</i>
4.1.2 Jumlah Sekolah, Guru, dan Murid Raudatul Athfal (RA) di Bawah Kementerian Agama menurut Kecamatan, 2018/2019 dan 2019/2020.....	64
<i>Number of Schools, Teachers, and Pupils in Raudatul Athfal (RA) Under The Ministry of Religious Affairs by Subdistrict, 2018/2019 and 2019/2020</i>	<i>64</i>

4.1.3	Jumlah Sekolah, Guru, dan Murid Sekolah Dasar (SD) di Bawah Kementerian Pendidikan dan Kebudayaan menurut Kecamatan, 2018/2019 dan 2019/2020	65
	<i>Number of Schools, Teachers, and Pupils in Primary Schools Under The Ministry of Education and Culture by Subdistrict, 2018/2019 and 2019/2020</i>	65
4.1.4	Jumlah Sekolah, Guru, dan Murid Madrasah Ibtidaiyah (MI) di Bawah Kementerian Agama menurut Kecamatan menurut Kecamatan, 2018/2019 dan 2019/2020.....	68
	<i>Number of Schools, Teachers, and Pupils in Madrasah Ibtidaiyah (MI) Under The Ministry of Religious Affairs by Subdistrict, 2018/2019 and 2019/2020</i>	68
4.1.5	Jumlah Sekolah, Guru, dan Murid Sekolah Menengah Pertama (SMP) di Bawah Kementerian Pendidikan dan Kebudayaan menurut Kecamatan, 2018/2019 dan 2019/2020	69
	<i>Number of Schools, Teachers, and Pupils in Junior High Schools Under The Ministry of Education and Culture by Subdistrict, 2018/2019 and 2019/2020</i>	69
4.1.6	Jumlah Sekolah, Guru, dan Murid Madrasah Tsanawiyah (MTs) di Bawah Kementerian Agama menurut Kecamatan, 2018/2019 dan 2019/2020.....	72
	<i>Number of Schools, Teachers, and Pupils in Madrasah Tsanawiyah (MTs) Under The Ministry of Religious Affairs by Subdistrict, 2018/2019 and 2019/2020.....</i>	72
4.1.7	Jumlah Sekolah, Guru, dan Murid Sekolah Menengah Atas (SMA) di Bawah Kementerian Pendidikan dan Kebudayaan menurut Kecamatan, 2018/2019 dan 2019/2020.....	75
	<i>Number of Schools, Teachers, and Pupils in Senior High Schools Under The Ministry of Education and Culture by Subdistrict, 2018/2019 and 2019/2020</i>	75
4.1.8	Jumlah Sekolah, Guru, dan Murid Sekolah Menengah Kejuruan (SMK) di Bawah Kementerian Pendidikan dan Kebudayaan menurut Kecamatan, 2018/2019 dan 2019/2020	78
	<i>Number of Schools, Teachers, and Pupils in Vocational High Schools Under The Ministry of Education and Culture by Subdistrict, 2018/2019 and 2019/2020.....</i>	78

4.1.9	Jumlah Sekolah, Guru, dan Murid Madrasah Aliyah (MA) di Bawah Kementerian Agama menurut Kecamatan, 2018/2019 dan 2019/2020.....	79
	<i>Number of Schools, Teachers, and Pupils in Madrasah Aliyah (MA) Under the Ministry of Religious Affairs by Subdistrict, 2018/2019 and 2019/2020</i>	79
4.1.10	Jumlah Desa yang Memiliki Fasilitas Sekolah Menurut Kecamatan dan Tingkat Pendidikan di Kabupaten Sleman, 2014– 2019	82
	<i>Number of Villages¹ Having Educational Facilities by Subdistrict and Educational Level in Sleman Regency, 2014– 2019</i>	82
4.1.11	Persentase Penduduk Berumur 15 Tahun ke Atas yang Melek Huruf Menurut Kelompok Umur di Kabupaten Sleman, 2018 dan 2019	87
	<i>Percentage of Literate People Aged 15 Years and Over by Age Group in Sleman Regency, 2018 and 2019</i>	87
4.2	KESEHATAN/ HEALTH	88
4.2.1	Jumlah Desa ¹ /Kelurahan Yang Memiliki Sarana Kesehatan menurut Kecamatan, 2014 - 2019.....	88
	<i>Number of Villages¹ Having Health Facilities by Subdistrict, 2014 - 2019.....</i>	88
4.2.2	Jumlah Tenaga Kesehatan menurut Kecamatan di Kabupaten Sleman, (2019)	94
	<i>Number of Medical Personnel by Subdistrict in Sleman Regency, (2019)</i>	94
4.2.3	Pola Penyakit Pasien Rawat Jalan di Puskesmas Umur 0 - 7 Hari menurut Jenis Penyakit di Kabupaten Sleman, 2019	95
	<i>Diseases Type of Out Patient in Public Health Centre Attain The Age of 0-7 Days by Disease in Sleman Regency, 2019.....</i>	95
4.2.4	Pola Penyakit Pasien Rawat Jalan di Puskesmas Umur 8-28 Hari menurut Jenis Penyakit di Kabupaten Sleman, 2019	96
	<i>Diseases Type of Out Patient in Public Health Centre Attain The Age of 8-28 Days by Disease in Sleman Regency, 2019</i>	96
4.2.5	Pola Penyakit Pasien Rawat Jalan di Puskesmas Umur 1 Bulan - 1 Tahun menurut Jenis Penyakit di Kabupaten Sleman, 2019.....	97
	<i>Diseases Type of Out Patient in Public Health Centre Attain The Age of 1 Mounth - 1 Year by Disease in Sleman Regency, 2019.....</i>	97

4.2.6	Pola Penyakit Pasien Rawat Jalan di Puskesmas Umur 1-4 Tahun menurut Jenis Penyakit di Kabupaten Sleman, 2019	98
	<i>Diseases Type of Out Patient in Public Health Centre Attain The Age of 1 - 4 Year by Disease in Sleman Regency, 2019</i>	<i>98</i>
4.2.7	Pola Penyakit Pasien Rawat Jalan di Puskesmas Umur 5-9 Tahun menurut Jenis Penyakit di Kabupaten Sleman, 2019	99
	<i>Diseases Type of Out Patient in Public Health Centre Attain The Age of 5 - 9 Year by Disease in Sleman Regency, 2019</i>	<i>99</i>
4.2.8	Pola Penyakit Pasien Rawat Jalan di Puskesmas Umur 10-14 Tahun menurut Jenis Penyakit di Kabupaten Sleman, 2019	100
	<i>Diseases Type of Out Patient in Public Health Centre Attain The Age of 10 - 14 Year by Disease in Sleman Regency, 2019.....</i>	<i>100</i>
4.2.9	Pola Penyakit Pasien Rawat Jalan di Puskesmas Umur 15 - 19 Tahun menurut Jenis Penyakit di Kabupaten Sleman, 2019.....	101
	<i>Diseases Type of Out Patient in Public Health Centre Attain The Age of 15 - 19 Year by Disease in Sleman Regency, 2019.....</i>	<i>101</i>
4.2.10	Pola Penyakit Pasien Rawat Jalan di Puskesmas Umur 20 - 44 Tahun menurut Jenis Penyakit di Kabupaten Sleman, 2019.....	102
	<i>Diseases Type of Out Patient in Public Health Centre Attain The Age of 20 - 44 Year by Disease in Sleman Regency, 2019.....</i>	<i>102</i>
4.2.11	Pola Penyakit Pasien Rawat Jalan di Puskesmas Umur 45 - 54 Tahun menurut Jenis Penyakit di Kabupaten Sleman, 2019.....	103
	<i>Diseases Type of Out Patient in Public Health Centre Attain The Age of 45 - 54 Year by Disease in Sleman Regency, 2019.....</i>	<i>103</i>
4.2.12	Pola Penyakit Pasien Rawat Jalan di Puskesmas Umur 55 - 59 Tahun menurut Jenis Penyakit di Kabupaten Sleman, 2019.....	104
	<i>Diseases Type of Out Patient in Public Health Centre Attain The Age of 55 - 59 Year by Disease in Sleman Regency, 2019.....</i>	<i>104</i>
4.2.13	Pola Penyakit Pasien Rawat Jalan di Puskesmas Umur 60- 69 Tahun menurut Jenis Penyakit di Kabupaten Sleman, 2019	105
	<i>Diseases Type of Out Patient in Public Health Centre Attain The Age of 60 - 69 Year by Disease in Sleman Regency, 2019.....</i>	<i>105</i>
4.2.14	Pola Penyakit Pasien Rawat Jalan di Puskesmas Umur >70 Tahun menurut Jenis Penyakit di Kabupaten Sleman, 2019	106
	<i>Diseases Type of Out Patient in Public Health Centre Attain The Age of > 70 Year by Disease in Sleman Regency, 2019.....</i>	<i>106</i>

	Halaman Page	
4.2.15	Pola Penyakit Pasien Rawat Jalan di Puskesmas Semua Golongan Umur menurut Jenis Penyakit di Kabupaten Sleman, 2019..... <i>Diseases Type of Out Patient in Public Health Centre by Disease in Sleman Regency, 2019</i>	107 107
4.2.16	Banyaknya Ibu Hamil Kunjungan Ibu Hamil dan Persalinan ditolong Tenaga Kesehatan menurut Kecamatan di Kabupaten Sleman, 2019..... <i>Number of Pregnant Women Visit pregnant Women and Birth that be Help by Health Personnel by Subdistrict in Sleman Regency, 2019....</i>	108 108
4.2.17	Banyaknya Bayi Lahir Gizi Buruk dan BBLR menurut Kecamatan di Kabupaten Sleman, 2019..... <i>Number of Baby Born Malnutrition and BBLR by Subdistrict in Sleman Regency, 2019.....</i>	109 109
4.2.18	Banyaknya Penderita Cacat menurut Jenisnya menurut Kecamatan di Kabupaten Sleman, 2019..... <i>Number of Handicaped by Type by Subdistricts in Sleman Regency, 2019.....</i>	110 110
4.3	AGAMA DAN SOSIAL LAINNYA/ RELIGION AND OTHER SOCIAL AFFAIRS.....	111
4.3.1	Jumlah Penduduk menurut Kecamatan dan Agama yang Dianut di Kabupaten Sleman, 2019..... <i>Population by Subdistrict and Religion in Sleman Regency, 2019.....</i>	111 111
4.3.2	Jumlah Tempat Peribadatan menurut Kecamatan di Kabupaten Sleman, 2019..... <i>Number of Places of Worship by Subdistrict and Religion by Subdistrict in Sleman Regency, 2019.....</i>	112 112
4.3.3	Jumlah Desa yang Mengalami Bencana Alam ² Menurut Kecamatan di Kabupaten Sleman, 2011–2018..... <i>Number of Villages that Had Natural Disaster² by Subdistrict in Sleman Regency, 2011–2018.....</i>	113 113
4.3.4	Banyaknya Panti Asuhan dan Anak Asuh menurut Kecamatan di Kabupaten Sleman, 2019..... <i>Number of Orphanages and Children in Care by Subdistrict in Sleman Regency, 2019.....</i>	116 116

	Halaman Page
4.3.5	Banyaknya Nikah, Talak, Cerai dan Rujuk menurut Kecamatan di Kabupaten Sleman, 2019..... 117 <i>Number of Marriage, Divorce, and Reconciliation by Subdistricts in Sleman Regency, 2019</i> 117
4.3.6	Banyaknya Perkara yang Putus yang diselesaikan Pengadilan Negeri Sleman menurut Bulan dan Jenis Perkara di Kabupaten Sleman, 2019..... 118 <i>Number of Stipulated Cases by Sleman First Level Justice Court by Kind of Case per Month in Sleman Regency, 2019</i> 118
4.3.7	Banyaknya Terdakwa/Tertuduh menurut Jenis Pidana/Hukuman dan Kelompok Umur di Pengadilan Negeri Sleman, 2019 119 <i>Number of Defendants by Kind of Punishment and Group of Age in Pengadilan Negeri Department of Sleman Regency, 2019</i> 119
4.3.8	Banyaknya Kecelakaan Lalu Lintas, Korban dan Kerugian Material menurut Bulan di Kabupaten Sleman, 2019..... 120 <i>Number of Traffic Accidents Victim and Material Damage by Months in Sleman Regency, 2019</i> 120
4.3.9	Banyaknya Surat Ijin Mengemudi yang Dikeluarkan menurut Bulan menurut Jenisnya di Kabupaten Sleman, 2019..... 121 <i>Number of Driving Certificate by Month by Type in Sleman Regency, 2019</i> 121
4.3.10	Banyaknya Surat Keterangan Catatan Kepolisian (SKCK) menurut Kegunaannya yang dikeluarkan Setiap Bulan di Kabupaten Sleman, 2019..... 122 <i>Number of Certificate of Good Act by Purpose Each Month in Sleman Regency, 2019</i> 122
4.3.11	Jumlah Tindak Kejahatan menurut Jenis Tindak Pidana yang Menonjol di Kabupaten Sleman, 2017-2019 124 <i>Number of Crimes by Type of Crime in Sleman Regency, 2017-2019</i> 124
4.3.12	Jumlah Pelaku Tindak Kejahatan menurut Jenis Kelamin dan Klasifikasi Umur dan Jenis Kelamin di Kabupaten Sleman, 2017-2019..... 126 <i>Number of Performer Crime by Gender and Age in Sleman Regency, 2017-2019</i> 126

	Halaman
	Page
4.4 KEMISKINAN/ POVERTY.....	127
4.4.1 Garis Kemiskinan, Jumlah, dan Persentase Penduduk Miskin di Kabupaten Sleman, 2013–2019.....	127
Poverty Line, Number, and Percentage of Poor People in Sleman Regency, 2013–2019.....	127
4.4.2 Indeks Kedalaman Kemiskinan dan Indeks Keparahan Kemiskinan di Kabupaten Sleman, 2013–2019.....	128
Poverty Gap Index and Poverty Severity Index in Sleman Regency, 2013–2019.....	128
5. PERTANIAN, PETERNAKAN, DAN PERIKANAN/AGRICULTURE, LIVESTOCK AND FISHERY	129
5.1 PERTANIAN/AGRICULTURE	135
5.1.1 Luas Panen Tanaman Sayuran menurut Kecamatan dan Jenis Tanaman (ha) di Kabupaten Sleman, 2018 dan 2019	135
<i>Harvested Area of Vegetables by Subdistrict and Kind of Plant (ha) in Sleman Regency, 2018 and 2019.....</i>	<i>135</i>
5.1.2 Produksi Tanaman Sayuran menurut Kecamatan dan Jenis Tanaman (ton) di Kabupaten Sleman, 2018 dan 2019	138
<i>Production of Vegetables by Subdistrict and Kind of Plant (ton) in Sleman Regency, 2018 dan 2019</i>	<i>138</i>
5.1.3 Luas Panen Tanaman Sayuran dan Buah–Buahan Semusim menurut Jenis Tanaman (ha) di Kabupaten Sleman, 2016–2019	141
<i>Harvested Area of Seasonal Vegetables and Fruits by Kind of Plant (ha) in Sleman Regency, 2016– 2019</i>	<i>141</i>
5.1.4 Produksi Tanaman Sayuran dan Buah–Buahan Semusim menurut Jenis Tanaman (ton) di Kabupaten Sleman, 2016–2019.....	142
<i>Production of Seasonal Vegetables and Fruits by Kind of Plant (ton) in Sleman Regency, 2016– 2019</i>	<i>142</i>
5.1.5 Luas Panen Tanaman Biofarmaka menurut Kecamatan dan Jenis Tanaman (m ²) di Kabupaten Sleman, 2018 dan 2019.....	143
<i>Harvested Area of Medicinal Plants by Subdistrict and Kind of Plant (m²) in Sleman Regency, 2018 and 2019</i>	<i>143</i>
5.1.6 Produksi Tanaman Biofarmaka menurut Kecamatan dan Jenis Tanaman (kg) di Kabupaten Sleman, 2018 dan 2019.....	145
<i>Production of Medicinal Plants by Subdistrict and Kind of Plant (kg) in Sleman Regency, 2018 and 2019</i>	<i>145</i>

	Halaman Page
5.1.7	Luas Panen Tanaman Biofarmaka menurut Jenis Tanaman (m ²) di Kabupaten Sleman, 2016–2019..... 147 <i>Harvested Area of Medicinal Plants by Kind of Plant (m²) in Sleman Regency, 2016– 2019 147</i>
5.1.8	Produksi Tanaman Biofarmaka menurut Jenis Tanaman (kg) di Kabupaten Sleman, 2016–2019..... 148 <i>Production of Medicinal Plants by Kind of Plant (kg) in Sleman Regency, 2016-2019..... 148</i>
5.1.9	Luas Panen Tanaman Hias menurut Kecamatan dan Jenis Tanaman (m ²) di Kabupaten Sleman, 2018 dan 2019 149 <i>Harvested Area of Ornamental Plants by Subdistrict and Kind of Plant (m²) in Sleman Regency, 2018 and 2019 149</i>
5.1.10	Produksi Tanaman Hias menurut Kecamatan dan Jenis Tanaman (tangkai) di Kabupaten Sleman, 2018 dan 2019 151 <i>Production of Ornamental Plants by Subdistrict and Kind of Plant (stalks) in Sleman Regency, 2018 and 2019 151</i>
5.1.11	Luas Panen Tanaman Hias menurut Jenis Tanaman (m ²) di Kabupaten Sleman, 2016–2019..... 153 <i>Harvested Area of Ornamental Plants by Kind of Plant (m²) in Sleman Regency, 2016– 2019 153</i>
5.1.12	Produksi Tanaman Hias menurut Jenis Tanaman (tangkai) di Kabupaten Sleman, 2016– 2019..... 154 <i>Production of Ornamental Plants by Kind of Plant (stalks) in Sleman Regency, 2016– 2019..... 154</i>
5.1.13	Produksi Buah-buahan menurut Kecamatan dan Jenis Tanaman (ton) di Kabupaten Sleman, 2018 dan 2019..... 155 <i>Production of Fruits by Subdistrict and Kind of Plant (ton) in Sleman Regency, 2018 and 2019 155</i>
5.1.14	Produksi Buah–Buahan dan Sayuran Tahunan menurut Jenis Tanaman (ton) di Kabupaten Sleman, 2016– 2019..... 158 <i>Production of Annual Fruits and Vegetables by Kind of Plant (ton) in Sleman Regency, 2016– 2019..... 158</i>
5.2	PERKEBUNAN/ ESTATE CROPS..... 159
5.2.1	Luas Areal Tanaman Perkebunan menurut Kecamatan dan Jenis Tanaman (ha) di Kabupaten Sleman, 2018 dan 2019 159

	<i>Planted Area of Estate Crops by Subdistrict and Type of Crops (ha) in Sleman Regency, 2018 and 2019</i>	159
5.2.2	Produksi Perkebunan menurut Kecamatan dan Jenis Tanaman (ton) di Kabupaten Sleman, 2018 dan 2019..... <i>Production of Estate by Subdistrict and Type of Crops (ton) in Sleman Regency, 2018 and 2019.....</i>	163
5.3	PETERNAKAN DAN PERIKANAN/ LIVESTOCK AND FISHERY	167
5.3.1	Banyaknya Ternak Besar menurut Jenisnya per Kecamatan, 2018 dan 2019	167
	<i>Number of Livestock by Kind by Subdistrict, 2018 & 2019</i>	167
5.3.2	Kegiatan Inseminasi Buatan per Kecamatan, 2019.....	169
	<i>Artificial Insemination by District, 2019.....</i>	169
5.3.3	Luas Perairan dan Produksi Ikan Budidaya di Kolam per Kecamatan di Kabupaten Sleman, 2018 dan 2019	170
	<i>Total Area of Fishpond, Production and Average Production of Fish by Subdistrict in Sleman Regency, 2018 & 2019.....</i>	170
5.3.4	Luas Perairan dan Produksi Ikan Budidaya Mina Padi per Kecamatan di Kabupaten Sleman, 2018 dan 2019.....	171
	<i>Total Area of Fishpond, Production and Average Production of Fish by Subdistrict in Sleman Regency, 2018 & 2019.....</i>	171
5.3.5	Luas Perairan dan Produksi Ikan dari Perairan Umum per Kecamatan di Kabupaten Sleman, 2018 dan 2019.....	172
	<i>Total Area of Fishpond and Production of Fish by Subdistrict in Sleman Regency, 2018 & 2019</i>	172
5.3.6	Jumlah Unit dan Produksi Ikan Budidaya Karamba per Kecamatan di Kabupaten Sleman, 2019.....	173
	<i>Total Unit and Production of Fish with Karamba by Subdistrict in Sleman Regency, 2019</i>	173
6.	ENERGI/ ENERGY	175
6.1	Jumlah Pelanggan Listrik menurut Jenis Pelanggan dan Unit Pelayanan di Kabupaten Sleman, 2019	179
	<i>Number of Customers by Kind of Customers and Service Unit in Sleman Regency, 2019.....</i>	179
6.2	Jumlah Daya Listrik Terpasang dan Terjual Pada Unit Pelayanan Listrik di Kabupaten Sleman, 2019.....	180

	Halaman Page
	<i>Total Electricity Installed and Sold at the Electric Service Unit in Sleman Regency, 2019</i> 180
6.3	Jumlah Pelanggan dan Air yang Disalurkan menurut Kecamatan di Kabupaten Sleman, 2019..... 181 <i>Number of Customers and Distributed Water by Subdistrict in Sleman Regency, 2019</i> 181
6.4	Jumlah Sambungan Air Minum menurut Kecamatan di Kabupaten Sleman, 2019..... 182 <i>Number of Drinking Water Connections by District in Sleman Regency, 2019</i> 182
6.5	Air Disalurkan menurut Unit Pelayanan PDAM Sleman di Kabupaten Sleman, 2019..... 184 <i>Number of Distributed Water by Service Unit in Sleman Regency, 2019</i> 184
7.	PARIWISATA/TOURISM 185
7.1	PARIWISATA/ TOURISM 189
7.1.1	Jumlah Rumah Makan/Restoran yang memiliki Ijin (TDUP) Menurut Kecamatan di Kabupaten Sleman, 2016–2019 189 <i>Number of Restaurants with License by Subdistrict in Sleman Regency, 2016–2019</i> 189
7.1.2	Banyaknya Pengunjung Wisata menurut Jenis Pengunjung, 2019.... 190 <i>Number of Visitors, 2019</i> 190
7.2	HOTEL 191
7.2.1	Banyaknya Hotel/Penginapan Lainnya, Kamar, dan Tempat Tidur, 2011-2019..... 191 <i>Number of Hotel/Others Homestay, Rooms, and Beds, 2011-2019</i> 191
7.2.2	Banyaknya Hotel Bintang dan Non Bintang dirinci menurut Kecamatan, 2019..... 192 <i>Number of Classified Hotel and Non Classified Hotel by District, 2019..</i> 192
8.	TRANSPORTASI DAN KOMUNIKASI/ TRANSPORTATION & COMMUNICATION 193
8.1	TRANSPORTASI/ TRANSPORTATION 197
8.1.1	Panjang Jalan dan Status Jalan menurut Kecamatan di Kabupaten Sleman (Km), 2019..... 197

	Halaman Page
	<i>Length of Roads and Status by Subdistrict in Sleman Regency (km), 2019</i> 197
8.1.2	Panjang Jalan menurut Kecamatan dan Jenis Permukaan Jalan, 2019..... 198 <i>Length of Roads by Subdistrict and Type of Road Surface in Sleman Regency (kms), 2019</i> 198
8.1.3	Panjang Jalan menurut Kecamatan dan Kondisi Jalan, 2019..... 199 <i>Length of Roads by Subdistrict and Road Condition, 2019</i> 199
8.1.4	Jumlah Kendaraan Bermotor menurut Yang Terdaftar Menurut Jenisnya, 2019 200 <i>Number of Registered Motorized Vehicles by Type, 2019</i> 200
8.2	KOMUNIKASI/ COMMUNICATION 201
8.2.1	Jumlah Kantor Pos Pembantu Menurut Kecamatan di Kabupaten Sleman, 2016–2019..... 201 <i>Number of Post Offices Subsidiaries by Subdistrict in Sleman Regency, 2016–2019</i> 201
9.	KEUANGAN DAN HARGA/ FINANCE DAN PRICE 203
9.1	KOPERASI/COOPERATIVE 207
9.1.1	Jumlah Koperasi Aktif Menurut Kecamatan di Kabupaten Sleman, 2016–2019..... 207 <i>Number of Active Cooperative by Subdistrict in Sleman Regency, 2016–2019</i> 207
9.1.2	Jumlah Koperasi Menurut Jenis Koperasi dan Kecamatan di Kabupaten Sleman, 2019..... 208 <i>Number of Cooperative by Kind of Cooperative and Subdistrict in Sleman Regency, 2019</i> 208
9.2	HARGA-HARGA/ PRICES..... 209
9.2.1	Rata-rata Harga Konsumen Bahan Pokok menurut Jenisnya di Kabupaten Sleman (rupiah), 2016 – 2019..... 209 <i>Consumer Prices Averages of Main Foods by Kind in Sleman Regency (rupiahs), 2016 – 2019</i> 209
9.2.2	Rata-Rata Harga Produsen Bahan Pokok menurut Jenisnya di Kabupaten Sleman (rupiah), 2016 - 2019..... 210 <i>Producer Prices Averages of Main Foods by Kind in Sleman Regency (rupiahs), 2016 – 2019</i> 210

	Halaman Page
9.2.3	Tingkat Inflasi Nasional dan Kota Yogyakarta, 2013-2019..... 211 <i>Inflation Rate of National and Yogyakarta City, 2013- 2019</i> 211
9.2.4	Tingkat Inflasi Nasional dan Kota Yogyakarta per bulan (Tahun Dasar 2012 = 100), 2019 212 <i>Inflation Rate of National and Yogyakarta per Month (Based Year 2012 =100), 2019</i> 212
10.	PENGELUARAN PENDUDUK DAN KONSUMSI/ POPULATION EXPENDITURE & FOOD CONSUMPTION 213
10.1	Rata-rata Pengeluaran per Kapita Sebulan Menurut Kelompok Komoditas (rupiah) di Kabupaten Sleman, 2018 dan 2019..... 217 <i>Monthly Average Expenditure per Capita by Commodity Group (rupiahs) in Sleman Regency, 2018 and 2019</i> 217
10.2	Persentase Pengeluaran per Kapita Sebulan Menurut Kelompok Komoditas di Kabupaten Sleman, 2018 dan 2019..... 218 <i>Percentage of Monthly Expenditure per Capita by Commodity Group in Sleman Regency, 2018 and 2019</i> 218
10.3	Pengeluaran Rata-rata Perkapita Sebulan menurut Golongan Pengeluaran dan Kelompok Barang di Kabupaten Sleman (rupiah), 2019 219 <i>Average Expenditure Per Capita Per Month by Expenditure Class and Commodity Group in Sleman Regency (rupiahs), 2019</i> 219
11.	SISTEM NERACA REGIONAL/ SYSTEM OF REGIONAL ACCOUNTS 221
11.1	Produk Domestik Regional Bruto Atas Dasar Harga Berlaku Menurut Lapangan Usaha di Kabupaten Sleman (miliar rupiah), 2015–2019..... 225 <i>Gross Regional Domestic Product at Current Market Prices by Industry in Sleman Regency (billion rupiahs), 2015–2019</i> 225
11.2	Produk Domestik Regional Bruto Atas Dasar Harga Konstan 2010 Menurut Lapangan Usaha di Kabupaten Sleman (miliar rupiah), 2015–2019..... 227 <i>Gross Regional Domestic Product at 2010 Constant Market Prices by Industry in Sleman Regency (billion rupiahs), 2015-2019</i> 227

11.3	Distribusi Persentase Produk Domestik Regional Bruto Atas Dasar Harga Berlaku Menurut Lapangan Usaha di Kabupaten Sleman, 2015–2019.....	229
	<i>Percentage Distribution of Gross Regional Domestic Product at Current Market Prices by Industry in Sleman Regency, 2015–2019</i>	229
11.4	Laju Pertumbuhan Produk Domestik Regional Bruto Atas Dasar Harga Konstan 2010 Menurut Lapangan Usaha di Kabupaten Sleman (persen), 2016–2019	231
	<i>Growth Rate of Gross Regional Domestic Product at 2010 Constant Market Prices by Industry in Sleman Regency (percent), 2016–2019</i>	231
12.	PERBANDINGAN ANTAR KABUPATEN/ KOTA COMPARISON BETWEEN REGION	233
12.1	Proyeksi Penduduk menurut Kabupaten/Kota di D.I Yogyakarta, 2015-2019.....	237
	<i>Population Projection by Regency/Municipality in D.I Yogyakarta, 2015-2019</i>	237
12.2	Laju Pertumbuhan Produk Domestik Regional Bruto Atas Dasar Harga Konstan menurut Kabupaten/Kota di Provinsi D.I Yogyakarta (persen), 2016-2019	238
	<i>Growth Rate of Gross Regional Domestic Product at 2010 Constant Market Prices by District in D.I Yogyakarta (percent), 2016-2019</i>	238
12.3	Jumlah Penduduk Miskin Menurut Kabupaten/Kota di Provinsi D.I Yogyakarta (ribu), 2015–2019	239
	<i>Number of Poor Population by Regency/Municipality in D.I Yogyakarta Province (thousand), 2015–2019</i>	239
12.4	Indeks Pembangunan Manusia menurut Kabupaten/Kota di D.I Yogyakarta, 2014-2019	240
	<i>Human Development Index by Regency/Municipality in D.I Yogyakarta, 2014-2019</i>	240

PENJELASAN UMUM/EXPLANATORY NOTES

Tanda-tanda, satuan-satuan, dan lain-lainnya yang digunakan dalam publikasi ini adalah sebagai berikut:

Symbols, measurement units, and acronyms which are used in this publication, are as follows:

1. TANDA-TANDA/SYMBOLS

Data tidak tersedia/Data not available	: ...
Tidak ada atau nol /Null or zero	: -
Data dapat diabaikan/Data negligible	: 0
Tanda decimal/Decimal point	: ,
Data tidak dapat ditampilkan/Not applicable	: NA
Angka estimasi/Estimated figures	: e
Angka diperbaiki/Revised figures	: r
Angka sementara/Preliminary figures	: x
Angka sangat sementara/Very preliminary figures	: xx
Angka sangat sangat sementara/Very very preliminary figures	: xxx

2. SATUAN/UNITS

barel/barrel	: 158,99 liter/litres = 1/6,2898 m ³
hektar (ha)/hectare (ha)	: 10 000 m ²
kilometer (km)/kilometres (km)	: 1 000 meter/meters (m)
knot/knot	: 1,8523 km/jam (km/hour)
kuintal/quintal	: 100 kg
KWh	: 1 000 Watt hour
MWh	: 1 000 KWh
liter (untuk beras)/litre (for rice)	: 0,80 kg
MMSCF	: 1/35,3 m ³
metrik ton (m.ton)/metric ton (m. ton)	: 0,98421 long ton = 1 000 kg
ons/ounce	: 28,31 gram/grams
ton	: 1 000 kg

Satuan lain: buah, dus, butir, helai/lembar, kaleng, batang, pulsa, ton kilometer (ton-km), jam, menit, persen (%).

Other units: unit, pack, pieces, sheet, tin, pulse, ton-kilometres(ton-km), hour, minute, percent (%).

Perbedaan angka di belakang koma disebabkan oleh pembulatan angka.

The difference in decimal numbers is caused by rounding.

BAB 1

CHAPTER 1



GEOGRAFI & IKLIM

Geography & Climate

LUAS WILAYAH SLEMAN

Total area of Sleman

574,82 km²
sq.km

634 mdpl
m a.s.l

**KECAMATAN DENGAN
WILAYAH TERTINGGI**

Subdistrict with the highest altitude

TURI

47,99 km²
sq.km

**KECAMATAN DENGAN
LUAS TERBESAR**

Subdistrict with the largest area

CANGKRINGAN

22,99 km²
sq.km

**KECAMATAN DENGAN
LUAS TERKECIL**

Subdistrict with the smallest area

BERBAH

PENJELASAN TEKNIS

1. **Letak astronomis** adalah letak suatu pada muka bumi yang didefinisikan dengan dari posisi garis lintang dan garis bujur. Garis lintang adalah koordinat geografis yang menunjukkan posisi utara-selatan sebuah titik di permukaan bumi sedangkan garis bujur adalah menunjukkan posisi timur-barat.
2. **Letak geografis** adalah posisi keberadaan sebuah wilayah berdasarkan letak dan bentuknya dimuka bumi. Letak geografis wilayah dan berkaitan dengan fitur geografis fisik (seperti benua, pegunungan, samudera, laut, sungai, dan danau).
3. **Iklim** adalah statistik cuaca dalam jangka waktu yang lama. Iklim diukur dengan menilai pola variasi suhu, kelembaban, tekanan atmosfer, angin, curah hujan, jumlah partikel atmosfer, dan variabel meteorologi lainnya di wilayah tertentu dalam jangka waktu yang lama. Cuaca berbeda dengan iklim, yaitu menggambarkan kondisi jangka pendek dari variabel-variabel tersebut.

TECHNICAL NOTES

1. **Astronomical position** is a point on the earth, defined in terms of astronomical latitude and longitude. Latitude is a coordinate that specifies the north-south position of a point on the Earth's surface, where as longitude specifies the east-west position.
2. **Geographic position** is the situation of any point or area on the earth's surface in relation to the territories or objects outside it. Geographic position denotes territorial boundaries and relate to physical-geographic features (such as continents, mountains, oceans, seas, rivers, and lakes).
3. **Climate** is the statistics of weather over long periods of time. It is measured by assessing the patterns of variation in temperature, humidity, atmospheric pressure, wind, Climate is the statistics of weather over long periods of time. It is measured by assessing the patterns of variation in temperature, humidity, atmospheric pressure, wind, precipitation, atmospheric particle count, and other meteorological variables in a given region over long periods of time. Weather differs from climate, in that weather only describes the short-term conditions of these variables.

1.1 GEOGRAFI /GEOGRAPHY

Tabel
Table 1.1.1

Luas Daerah dan Jumlah Pulau menurut Kecamatan di Kabupaten Sleman, 2019
Total Area and Number of Islands by Subdistrict in Sleman Regency, 2019

Kecamatan Subdistrict	Ibukota Kecamatan Capital of Subdistrict	Luas ¹ Total Area ¹ (km ² /sq.km)	Persentase terhadap Luas Kabupaten Percentage to Regency's Area	Jumlah Pulau Number of Islands
(1)	(2)	(3)	(4)	(5)
1. Moyudan	Sumber Agung	27,62	4,80	1
2. Minggir	Sendangagung	27,27	4,74	1
3. Seyegan	Margomulyo	26,63	4,63	1
4. Godean	Sidoagung	26,84	4,67	1
5. Gamping	Ambarketawang	29,25	5,09	1
6. Mlati	Tlogoadi	28,52	4,96	1
7. Depok	Caturtunggal	35,55	6,18	1
8. Berbah	Tegaltirto	22,99	4,00	1
9. Prambanan	Bokoharjo	41,35	7,19	1
10. Kalasan	Tirtomartani	35,84	6,23	1
11. Ngemplak	Widodomartani	35,71	6,21	1
12. Ngaglik	Sardonoharjo	38,52	6,70	1
13. Sleman	Triharjo	31,32	5,45	1
14. Tempel	Lumbungerjo	32,49	5,65	1
15. Turi	Wonokerto	43,09	7,50	1
16. Pakem	Pakembinangun	43,84	7,63	1
17. Cangkringan	Argomulyo	47,99	8,35	1
Kabupaten Sleman	Sleman	574,82	100,00	

Catatan/Note: ¹ Berdasarkan Peraturan Menteri Dalam Negeri Nomor 137 Tahun 2017 tanggal 29 Desember 2017/Based on Minister of Home Affairs Regulation Number 137/2017, December 29, 2017

² Berdasarkan informasi Kementerian Dalam Negeri Tahun 2018/Based on information from Ministry of Home Affairs, 2018

Sumber/Source: Kementerian Dalam Negeri/Ministry of Home Affairs

Tabel
Table 1.1.2

Jarak ke Ibukota Kecamatan dan Ibukota Kabupaten di Kabupaten Sleman, 2019
Distance between Capital of District and Regency Capital in Sleman Regency, 2019

Kecamatan Subdistrict	Ibukota Kecamatan Capital of District	Tinggi Wilayah (mdpl) Altitude (m a.s.l)	Jarak ke Ibukota Distance to the Capital
(1)	(2)	(3)	(4)
1. Moyudan	Sumberagung	140	18,00
2. Minggir	Sendangagung	141	23,00
3. Seyegan	Margomulyo	199	9,40
4. Godean	Sidoagung	79	13,03
5. Gamping	Ambarketawang	112	13,05
6. Mlati	Tlogoadi	196	4,50
7. Depok	Caturtunggal	156	7,60
8. Berbah	Tegaltirto	124	18,60
9. Prambanan	Bokoharjo	170	20,50
10. Kalasan	Tirtomartani	182	19,45
11. Ngemplak	Widodomartani	322	11,65
12. Ngaglik	Sardonoarjo	238	5,50
13. Sleman	Triharjo	84	2,40
14. Tempel	Lumbungrejo	363	7,00
15. Turi	Wonokerto	634	7,30
16. Pakem	Pakembinangun	418	12,80
17. Cngkringan	Argomulyo	433	18,40

Sumber/Source: Dinas Perhubungan Provinsi D.I. Yogyakarta/ The Transportation Service Office of D.I. Yogyakarta Province

Tabel
Table 1.1.3

Letak Geografis dan Batas Wilayah Kabupaten Sleman, 2019
Geographical and The Boundaries of Sleman Regency, 2019

Sebelah Side	Letak Geografis Geographical	Batas Wilayah Border Area
(1)	(2)	(3)
1. Utara/North	7° 34' 51" LS	Kabupaten Boyolali, Provinsi Jawa Tengah/ <i>Boyolali Regency, Jawa Tengah Province</i>
2. Timur/East	110° 13' 00" BT	Kabupaten Klaten, Provinsi Jawa Tengah/ <i>Klaten Regency, Jawa Tengah Province</i>
3. Selatan/South	7° 47' 03" LS	Kabupaten Bantul, Provinsi D.I. Yogyakarta, Kota Yogyakarta, Provinsi D.I. Yogyakarta/ <i>Bantul Regency, D.I. Yogyakarta Province, Yogyakarta City, D.I. Yogyakarta Province</i>
4. Barat/ West	110° 33' 00" BT	Kabupaten Kulonprogo, Provinsi D.I. Yogyakarta, Kabupaten Magelang, Provinsi Jawa Tengah/ <i>Kulonprogo Regency, D.I. Yogyakarta Province, Magelang Regency, Jawa Tengah Province</i>

Sumber/Source: Dinas Perhubungan Provinsi D.I. Yogyakarta/ *The Transportation Service Office of D.I. Yogyakarta Province*

Tabel
Table 1.1.4

Nama-nama Sungai yang Melintasi Kecamatan dan Nama Gunung di Kabupaten Sleman, 2019
The Rivers Crossing the Subdistrict and Mountains in Sleman Regency, 2019

Kecamatan Subdistrict	Sungai Rivers	Gunung Mountains
(1)	(2)	(3)
1. Moyudan	Banteng, Progo	-
2. Minggir	Progo	-
3. Seyegan	Blendung	Ngampon, Gedong
4. Godean	Konteng, Bedog, Krasak	Siwerang, Gede, Wungkil
5. Gamping	Bedog, Konteng	-
6. Mlati	Bedog, Konteng	-
7. Depok	Code, Gajah Wong	-
8. Berbah	Opak	-
9. Prambanan	Opak	-
10. Kalasan	Kuning, Tepus	-
11. Ngemplak	Kuning, Opak, Gendol	-
12. Ngaglik	Bayem, Boyong, Pelang	-
13. Sleman	Bedog	-
14. Tempel	Krasak, Pelem	-
15. Turi	Krasak, Bedog, Sempor	Merapi
16. Pakem	Boyong, Kuning	Merapi
17. Cangkringan	Gendol, Tepus, Opak	Merapi

Sumber/Source: Babai Besar Wilayah Sungai Opak Serayu

Tabel
Table 1.1.5**Realisasi Penyelesaian Sertifikat Tanah menurut Hak Tiap Kecamatan di Kabupaten Sleman, 2019**
Land Use Certificate by Owner Right per Subdistrict in Sleman Regency, 2019

Kecamatan Subdistrict	Banyaknya Sertifikat/Total of Certificate		
	Hak Milik Owber Right	Hak Guna Bangunan The Building Use Right	Hak Pakai The Using Right
(1)	(2)	(3)	(4)
1. Moyudan	35 037	8	792
2. Minggir	33 642	15	809
3. Seyegan	35 566	237	952
4. Godean	42 295	1 290	1 033
5. Gamping	41 520	4 945	1 186
6. Mlati	40 906	2 750	1 387
7. Depok	41 871	4 401	1 178
8. Berbah	31 468	718	158
9. Prambanan	32 883	306	135
10. Kalasan	40 906	2 564	396
11. Ngemplak	33 855	1 578	311
12. Ngaglik	46 825	4 107	1 020
13. Sleman	42 407	900	532
14. Tempel	35 615	265	212
15. Turi	30 852	222	235
16. Pakem	28 062	319	226
17. Cngkringan	22 576	11	236
Kabupaten Sleman	469 746	23 086	7 212

Sumber/Source: Badan Pertanahan Nasional Kabupaten Sleman/ National Land Board of Sleman Regency

1.2 IKLIM/ CLIMATE

Tabel 1.2.1 Rata-rata Suhu, Tekanan Udara dan Rata-rata Kelembaban Udara menurut Bulan di Kabupaten Sleman, 2019
Table 1.2.1 Average Temperature, Atmospheric Pressure and Average of Humidity by Month in Sleman Regency, 2019

Bulan Month	Suhu Udara Temperature			Tekanan udara Atmospheric Pressure (mb)	Rata-rata Kelembaban Udara Average of Humidity (%)
	Maks Max	Min	Rata-rata Average		
(1)	(2)	(3)	(4)	(5)	(6)
Januari/January	31,1	23,0	26,4	990,6	85
Februari/February	31,3	23,2	26,6	992,0	84
Maret/March	30,9	22,9	26,3	991,1	84
April/April	32,0	23,5	27,2	991,0	82
Mei/May	32,1	22,5	27,0	992,3	77
Juni/June	30,4	20,5	25,0	992,9	78
Juli/July	29,8	20,3	24,5	993,9	77
Agustus/August	30,1	20,0	24,7	994,5	75
September/September	31,3	20,7	25,8	994,7	72
Oktober/October	32,1	22,7	27,2	992,9	73
November/November	31,6	23,6	27,4	992,5	77
Desember/December	32,1	23,4	27,1	991,1	83

Sumber/Source: Stasiun Klimatologi Sleman D.I Yogyakarta/Climatology Station of D.I Yogyakarta Province

Tabel
Table 1.2.2**Jumlah Curah Hujan, Hari Hujan dan Lama Penyinaran Matahari menurut Bulan di Kabupaten Sleman, 2019**
Amount of Precipitation, Number of Rainy Days and Duration of Sunshine by Month in Sleman Regency, 2019

Bulan Month	Curah Hujan Precipitation (mm)	Hari Hujan Rainy Days (hari)	Lama Penyinaran Matahari Duration of Sunshine (%)
(1)	(2)	(3)	(4)
Januari/January	466	27	53
Februari/February	307	22	59
Maret/March	491	25	47
April/April	402	16	71
Mei/May	56	8	83
Juni/June	1	2	77
Juli/July	2	3	81
Agustus/August	1	1	81
September/September	-	-	83
Oktober/October	3	1	86
November/November	149	10	70
Desember/December	341	24	63

Sumber/Source: Stasiun Klimatologi Sleman D.I Yogyakarta/Climatology Station of D.I Yogyakarta Province

Tabel
Table 1.2.3

**Arah Angin dan Kecepatan Angin per Bulan di Wilayah
Kabupaten Sleman, 2019**
**Wind Direction and Velocity per Month in Sleman Regency,
2019**

Bulan Month	Kecepatan Angin Rata-Rata Average (knot)	Arah Angin Terbanyak Wind Direction	Kecepatan Angin Terbesar Velocity (knot)	Arah Angin Terbesar Wind Direction
(1)	(2)	(3)	(4)	(5)
Januari/January	4	West	9	West
Februari/February	4	West	9	West
Maret/March	3	West	8	West
April/April	3	West	8	West
Mei/May	3	West	7	West
Juni/June	4	West	8	West
Juli/July	4	West	8	West
Agustus/August	5	West	9	West
September/September	5	West	10	West
Oktober/October	6	West	11	West
November/November	5	West	10	West
Desember/December	4	West	10	West

Stasiun Klimatologi Sleman D.I Yogyakarta/Climatology Station of D.I Yogyakarta Province

BAB 2

CHAPTER



PEMERINTAHAN *Government*

Tahun 2019, proporsi jabatan Pegawai Negeri Sipil terbesar didominasi oleh Fungsional Tertentu sebesar 69,32 persen (6.174 orang)
In 2019, the largest proportion of Civil Servant's occupation was dominated by Specific Functional which was 69.32 percent (6,174 people)

Fungsional Tertentu
Specific Functional
69,32%

Fungsional Umum
Star General Functional
27,97%

8,71%

Struktural
Structural

PENJELASAN TEKNIS

1. **Desa/kelurahan** adalah satuan organisasi pemerintahan terendah seorang kepala desa yang berada dibawah camat. Kepala desa dipilih secara demokratis oleh masyarakat sedangkan kepala kelurahan ditunjuk dari pegawai negeri.
2. **Kecamatan di Kabupaten Sleman** ada 17 kecamatan, yaitu : Kecamatan Moyudan, Kecamatan Minggir, Kecamatan Seyegan, Kecamatan Godean, Kecamatan Gamping, Kecamatan Mlati, Kecamatan Depok, Kecamatan Berbah, Kecamatan Prambanan, Kecamatan Kalasan, Kecamatan Ngemplak, Kecamatan Ngaglik, Kecamatan Sleman, Kecamatan Tempel, Kecamatan Turi, Kecamatan Pakem dan Kecamatan Cangkringan.
3. **Pegawai negerisipil (PNS)** adalah setiap warga negara Republik Indonesia yang telah memenuhi syarat yang ditentukan, diangkat oleh pejabat yang berwenang, dan disertai tugas dalam jabatan negeri, atau disertai tugas negara lainnya, dan digaji berdasarkan peraturan perundang-undangan yang berlaku. PNS terdiri dari PNS pusat dan PNS daerah.

TECHNICAL NOTES

1. **Village/kelurahan** refers to the territory which is the lowest administration unit of the Government of Indonesia. This includes the community which is headed by a village head who ranks directly below the subdistrict head. The heads of desa are democratically elected by the community where as heads of kelurahan (lurah) are appointed as public servants.
2. **There are 17 Subdistrict in Sleman Regency** : Subdistrict Moyudan, Subdistrict Minggir, Subdistrict Seyegan, Subdistrict Godean, Subdistrict Gamping, Subdistrict Mlati, Subdistrict Depok, Subdistrict Berbah, Subdistrict Prambanan, Subdistrict Kalasan, Subdistrict Ngemplak, Subdistrict Ngaglik, Subdistrict Sleman, Subdistrict Tempel, Subdistrict Turi, Subdistrict Pakem and Subdistrict Cangkringan.
3. **The civil servant (PNS)** is every citizen of the Republic of Indonesia who has been determined eligible, be appointed by the authorized official, and assigned the duty in the state office, or charge of any other stated duty, is paid based on legislation and regulations. PNS consists of central and regional civil servants.

2.1 WILAYAH ADMINISTRATIF/ADMINISTRATIVE AREA

Tabel 2.1.1 **Jumlah Desa¹/Kelurahan menurut Kecamatan di Kabupaten Sleman, 2015–2019**
Table 2.1.1 **Number of Villages¹/Kelurahan by Subdistrict in Sleman Regency, 2015–2019**

Kecamatan Subdistrict	2015	2016	2017	2018)	2019
(1)	(2)	(3)	(4)	(5)	(6)
1. Moyudan	4	4	4	4	4
2. Minggir	5	5	5	5	5
3. Seyegan	5	5	5	5	5
4. Godean	7	7	7	7	7
5. Gamping	5	5	5	5	5
6. Mlati	5	5	5	5	5
7. Depok	3	3	3	3	3
8. Berbah	4	4	4	4	4
9. Prambanan	6	6	6	6	6
10. Kalasan	4	4	4	4	4
11. Ngemplak	5	5	5	5	5
12. Ngajlik	6	6	6	6	6
13. Sleman	5	5	5	5	5
14. Tempel	8	8	8	8	8
15. Turi	4	4	4	4	4
16. Pakem	5	5	5	5	5
17. Cangkringan	5	5	5	5	5
Kabupaten Sleman	86	86	86	86	86

Catatan/Note:
Sumber/Source:

¹ Termasuk kelurahan dan Unit Permukiman Transmigrasi (UPT)/Include Transmigration Settlement Unit
 Peraturan Kepala Badan Pusat Statistik Nomor 29 Tahun 2018 Tanggal 15 Januari 2018 tentang Perubahan Atas Peraturan Kepala Badan Pusat Statistik Nomor 55 Tahun 2017 tentang Kode dan Nama Wilayah Kerja Statistik Tahun 2017
 Chief Statistician Regulation Number 29/2018, January 15 2018, as a revision of Chief Statistician Regulation Number 55 of 2017 on Code and Name of Regional Level of Data Collection.

2.2 DEWAN PERWAKILAN RAKYAT DAERAH/PARLIAMENTARY REGENCY

Tabel 2.2.1 Jumlah Anggota DPRD dirinci menurut Partai Politik dan Jenis Kelamin di Kabupaten Sleman Periode 2014-2019
The Number of Parliament by Political Parties and Sex in Sleman Regency Period 2014 -2019

Partai Politik Name of Party	Jenis Kelamin/Sex		Jumlah Total
	Laki-laki Male	Perempuan Female	
(1)	(2)	(3)	(4)
1. PDIP	9	3	12
2. GOLKAR	4	-	4
3. DEMOKRAT	-	-	-
4. PAN	5	1	6
5. PKS	6	-	6
6. PKB	3	2	5
7. HANURA	-	-	-
8. GERINDRA	5	2	7
9. NASDEM	3	2	5
10. PKPB	-	-	-
11. PPP	3	2	5
12. PDP	-	-	-
Jumlah/Total	38	12	50

Sumber/Source : DPRD Kabupaten Sleman/The Local Parliament of Sleman Regency

2.3 SUMBER DAYA MANUSIA/ HUMAN RESOURCES

Tabel
Table 2.3.1

Jumlah Pegawai Negeri Sipil menurut Jabatan dan Jenis Kelamin di Kabupaten Sleman, Desember 2018 dan Desember 2019
Number of Civil Servants by Occupation and Sex in Sleman Regency, Desember 2018 dan Desember 2019

Kecamatan <i>Subdistrict</i>	2018		Jumlah <i>Total</i>
	Laki-laki <i>Male</i>	Perempuan <i>Female</i>	
(1)	(2)	(3)	(4)
Fungsional Tertentu <i>Specific Functional</i>	1 614	4 348	5 962
Fungsional Umum <i>Staf General Functional</i>	1 358	725	2 083
Struktural/Structural	0	0	789
Eselon V/5th Echelon	0	0	0
Eselon IV/4th Echelon	330	250	580
Eselon III/3rd Echelon	114	61	175
Eselon II/2nd Echelon	26	8	34
Eselon I/1st Echelon	0	0	0,
Jumlah/Total	3 442	5 392	8 834

Lanjutan Tabel/*Continued Table 2.3.1*

Kecamatan <i>Subdistrict</i>	2019		Jumlah <i>Total</i>
	Laki-laki <i>Male</i>	Perempuan <i>Female</i>	
(1)	(5)	(6)	(7)
Fungsional Tertentu <i>Specific Functional</i>	1 586	4 588	6 174
Fungsional Umum <i>Staf General Functional</i>	1 263	694	1 957
Struktural/Structural	452	323	775
Eselon V/ <i>5th Echelon</i>	0	0	0
Eselon IV/ <i>4th Echelon</i>	313	256	569
Eselon III/ <i>3rd Echelon</i>	113	60	173
Eselon II/ <i>2nd Echelon</i>	26	7	33
Eselon I/ <i>1st Echelon</i>	0	0	0
Jumlah/Total	3 301	5 605	8 906

Sumber/*Source*: Badan Kepegawaian, Pendidikan dan Latihan Kabupaten Sleman/*Departement Office, Education and Training of Sleman Regency*

Tabel
Table 2.3.2

Jumlah Pegawai Negeri Sipil menurut Tingkat Pendidikan dan Jenis Kelamin di Kabupaten Sleman, Desember 2018 dan Desember 2019
Number of Civil Servants by Educational Level and Sex in Sleman Regency, December 2018 and December 2019

Tingkat Pendidikan <i>Educational Level</i>	2018		
	Laki-laki <i>Male</i>	Perempuan <i>Female</i>	Jumlah <i>Total</i>
(1)	(2)	(3)	(4)
Sampai dengan SD <i>Up to Primary School</i>	53	8	61
SMP/Sederajat <i>General Vocational Junior High School</i>	148	23	171
SMA/Sederajat <i>General/Vocational Senior High School</i>	1 035	791	1 826
Diploma I, II/Akta I, II <i>Diploma I, II/Akta I, II</i>	326	601	927
Diploma III/Akta III/Sarjana Muda <i>Diploma III/Akta III/Bachelor</i>	246	657	903
Tingkat Sarjana/Doktor/Ph.D <i>University Graduates</i>	1 634	3 312	4 946
Jumlah/Total	3 442	5 392	8 834

Lanjutan Tabel/Continued Table 2.3.2

Tingkat Pendidikan Educational Level	2019		
	Laki-laki Male	Perempuan Female	Jumlah Total
(1)	(2)	(3)	(4)
Sampai dengan SD <i>Up to Primary School</i>	47	7	54
SMP/Sederajat <i>General Vocational Junior High School</i>	137	21	158
SMA/Sederajat <i>General/Vocational Senior High School</i>	942	705	1 647
Diploma I, II/Akta I, II <i>Diploma I, II/Akta I, II</i>	288	515	803
Diploma III/Akta III/Sarjana Muda <i>Diploma III/Akta III/Bachelor</i>	253	756	1 009
Tingkat Sarjana/Doktor/Ph.D <i>University Graduates</i>	1 634	3 601	5 235
Jumlah/Total	3 301	5 605	8 906

Sumber/Source: Badan Kepegawaian, Pendidikan dan Latihan Kabupaten Sleman/Departement Office, Education and Training of Sleman Regency

Tabel
Table 2.3.3

**Jumlah Pegawai Negeri Sipil menurut Tingkat
Kepangkatan dan Jenis Kelamin di Kabupaten Sleman,
Desember 2018 dan Desember 2019**
*Number of Civil Servants by Hierarchy and Sex in Sleman
Regency, December 2018 and December 2019*

Pangkat/Golongan/Ruang Hierarchy	2018		
	Laki-laki Male	Perempuan Female	Jumlah Total
(1)	(2)	(3)	(4)
1. I/A (Juru Muda)	1	0	1
2. I/B (Juru Muda Tingkat I)	3	0	3
3. I/C (Juru)	41	7	48
4. I/D (Juru Tingkat I)	20	4	24
Golongan I/Range I	65	11	76
5. II/A (Pengatur Muda)	116	17	133
6. II/B (Pengatur Muda Tingkat I)	88	33	121
7. II/C (Pengatur)	477	156	633
8. II/D (Pengatur Tingkat I)	114	81	195
Golongan II/Range II	795	287	1 082
9. III/A (Penata Muda)	228	595	823
10. III/B (Penata Muda Tingkat I)	575	1 203	1 778
11. III/C (Penata)	286	511	797
12. III/D (Penata Tingkat I)	454	644	1 098
Golongan III/Range III	1 543	2 953	4 496
13. IV/A (Pembina)	922	1 977	2 899
14. IV/B (Pembina Tingkat I)	89	137	226
15. IV/C (Pembina Utama Muda)	27	22	49
16. IV/D (Pembina Utama Madya)	1	4	5
17. IV/E (Pembina Utama)	0	1	1
Golongan IV/Range IV	1 039	2 141	3 180
Jumlah/Total	3 442	5 392	8 834

Lanjutan Tabel/Continued Table 2.3.3

Pangkat/Golongan/Ruang Hierarchy	2019		
	Laki-laki Male	Perempuan Female	Jumlah Total
(1)	(5)	(6)	(7)
1. I/A (Juru Muda)	0	0	0
2. I/B (Juru Muda Tingkat I)	3	0	3
3. I/C (Juru)	25	5	30
4. I/D (Juru Tingkat I)	35	5	40
Golongan I/Range I	63	10	73
5. II/A (Pengatur Muda)	61	3	64
6. II/B (Pengatur Muda Tingkat I)	119	42	161
7. II/C (Pengatur)	347	243	590
8. II/D (Pengatur Tingkat I)	248	89	337
Golongan II/Range II	775	377	1 152
9. III/A (Penata Muda)	275	841	1 116
10. III/B (Penata Muda Tingkat I)	553	1 251	1 804
11. III/C (Penata)	284	540	824
12. III/D (Penata Tingkat I)	439	659	1 098
Golongan III/Range III	1 551	3 291	4 842
13. IV/A (Pembina)	787	1 765	2 552
14. IV/B (Pembina Tingkat I)	95	137	232
15. IV/C (Pembina Utama Muda)	27	17	44
16. IV/D (Pembina Utama Madya)	3	7	10
17. IV/E (Pembina Utama)	0	1	1
Golongan IV/Range IV	912	1 927	2 839
Jumlah/Total	3 301	5 605	8 906

Sumber/Source: Badan Kepegawaian, Pendidikan dan Latihan Kabupaten Sleman/Departement Office, Education and Training of Sleman Regency

2.4 KEUANGAN DAERAH/ LOCAL FINANCE

Tabel 2.4.1 Realisasi Pendapatan Pemerintah Kabupaten Sleman Menurut Jenis Pendapatan (ribu rupiah), 2016–2019
Table 2.4.1 Actual Revenues of Government of Sleman Regency by Source of Revenues (thousand rupiahs), 2016–2019

Jenis Pendapatan/ Source of Revenues	2016	2017
(1)	(2)	(3)
1. Pendapatan Asli Daerah/ Original Local Gov. Revenue	717 151 176,03	825 637 751,68
1.1 Pajak Daerah/Local Taxes	407 675 230,79	528 453 215,73
1.2 Retribusi Daerah/Retributions	43 217 124,39	48 706 088,82
1.3 Hasil Perusahaan Milik Daerah dan Pengelolaan Kekayaan Daerah yang Dipisahkan/ Income of Regional Gov. Corporate and Management of Separated Reg. Gov. Wealth	42 031 674,75	36 292 784,41
1.4 Lain-lain PAD yang Sah/Other Original Local Gov. Revenue	224 227 146,09	212 185 662,73
2. Dana Perimbangan/ Balanced Budget	1 384 675 221,76	1 416 428 331,30
2.1 Bagi Hasil Pajak/Tax Sharing	61 965 668,11	55 844 322,07
2.2 Bagi Hasil Bukan Pajak/Sumber Daya Alam/Non Tax/Natural Resources Sharing	455 626,11	535 253,39
2.3 Dana Bagi Hasil Cukai Tembakau/ General Allocation Funds	4 183 009,40	4 120 145,61
2.4 DAUX/ General Allocation Funds	1 014 310 630,00	996 492 454,00
2.5 DAKXX/ Special Allocation Funds	240 745 571,15	278 580 346,22
2.6 Alokasi Dana Desa APBN/ allocation of village funds APBN	63 014 717,00	80 855 810,00
3 Lain-lain Pendapatan yang Sah/Other Legal Revenue	227 271 058,22	373 449 014,42
3.1 Pendapatan Hibah/ Grants	8 947 518,75	8 712 131,73
3.2 Dana Darurat/ Emergency Funds	-	-
3.3 Dana Bagi Hasil Pajak dari Provinsi dan Pemerintah Daerah Lainnya/ Tax sharing from province and other local gov.	205 041 339,47	214 366 369,38
3.4 Dana Penyesuaian dan Otonomi Daerah / Autonomous Region and Balancing Funds	5 000 000,00	52 588 927,00
3.5 Dana Insentif Khusus/ Special Incentive Fund	-	-
3.6 Bantuan Keuangan dari Provinsi atau Pemerintah Daerah Lainnya/ Financial assistance from province and other local government	8 282 200,00	17 655 805,91
3.7 Bantuan Keuangan dari Pemerintah Pusat/ Other Funds	-	-
3.8 Dana BOS	-	80 125 780,40
Jumlah/Total	2 329 097 456,01	2 615 515 097,40

Lanjutan Tabel/Continued Table 2.4.1

Jenis Pendapatan/ Source of Revenues	2018	2019
(1)	(4)	(5)
1. Pendapatan Asli Daerah/ Original Local Gov.Revenue	894 272 961,56	972 049 575,21
1.1 Pajak Daerah/Local Taxes	596 559 264,61	650 084 598,50
1.2 Retribusi Daerah/Rebtributions	47 760 996,92	57 632 637,86
1.3 Hasil Perusahaan Milik Daerah dan Pengelolaan Kekayaan Daerah yang Dipisahkan/ Income of Regional Gov. Corporate and Management of Separated Reg. Gov.Wealth	34 654 443,12	36 733 513,63
1.4 Lain-lain PAD yang Sah/Other Original Local Gov. Revenue	215 298 256,91	227 598 825,22
2. Dana Perimbangan/ Balanced Budget	1 449 905 691	1 371 364 974,32
2.1 Bagi Hasil Pajak/Tax Sharing	47 600 928,55	33 935 956,74 *)
2.2 Bagi Hasil Bukan Pajak/Sumber Daya Alam/Non Tax/Natural Resources Sharing	713 611,85	
2.3 Dana Bagi Hasil Cukai Tembakau/ General Allocation Funds	2 370 891,00	
2.4 DAUX/ General Allocation Funds	996 492 454,00	1 035 862 077,00
2.5 DAKXX/ Special Allocation Funds	321 540 108,40	301 566 940,58
2.6 Alokasi Dana Desa APBN/ allocation of village funds APBN	81 187 698,00	0
3 Lain-lain Pendapatan yang Sah/Other Legal Revenue	368 615 427,10	497 221 736,27
3.1 Pendapatan Hibah/ Grants	82 204 905,63	80 359 600,00
3.2 Dana Darurat/ Emergency Funds	-	-
3.3 Dana Bagi Hasil Pajak dari Provinsi dan Pemerintah Daerah Lainnya/ Tax sharing from province and other local gov.	234 123 774,47	243 660 619,27
3.4 Dana Penyesuaian dan Otonomi Daerah / Autonomous Region and Balancing Funds	51 500 000,00	170 882 517,00
3.5 Dana Insentif Khusus/ Special Incentive Fund	-	-
3.6 Bantuan Keuangan dari Provinsi atau Pemerintah Daerah Lainnya/ Financial assistance from province and other local government	786 747,00	2 319 000,00
3.7 Bantuan Keuangan dari Pemerintah Pusat/ Other Funds	-	-
3.8 Dana BOS	-	-
Jumlah/Total	2 712 794 080,45	2 840 636 285,80

Keterangan/Note: *) Bagi hasil pajak+bukan hasil pajak; Data belum diaudit

Sumber/Source: Badan Keuangan dan Aset Daerah Kabupaten Sleman/The Agency of Regional Asset of Sleman Regency

Tabel
Table 2.4.2

Realisasi Pendapatan Asli Daerah dirinci menurut Jenis Pendapatan Kabupaten Sleman (juta rupiah), 2015-2019
Realization of Original Regional Income by Kind of Income in Sleman Regency (million rupiahs), 2015-2019

Jenis Pendapatan Kind of Income	2015	2016	2017	2018	2019
(1)	(2)	(3)	(4)	(5)	(6)
1. Pajak Daerah Taxes	373 137,77	407 675,23	528 453,22	596 559,26	650 084,60
2. Retribusi Daerah Receipt for Service	45 086,33	43 217,12	48 706,09	47 761,00	57 632,64
3. Hasil Pengelolaan Daerah yang Dipisahkan	34 330,60	42 031,68	36 292,78	34 654,44	36 733,51
4. Penerimaan dari Dinas-dinas Receipt from Official Service	0	0	0	0	0
5. Penerimaan Lin-lain others Receipt	190 575,38	224 227,15	212 185,66	215 298,26	227 598,83
Jumlah/Total	643 130,08	712 151,18	825 637,75	894272,96	972 049,56

Keterangan/Note: Data belum diaudit

Sumber/Source: Badan Keuangan dan Aset Daerah Kabupaten Sleman/The Agency of Regional Asset of Sleman Regency

Tabel
Table 2.4.3**Realisasi Pendapatan Asli Daerah dari Sektor Pos Pajak dirinci menurut Jenis Pajak di Kabupaten Sleman (rupiah), 2019****Realization of Original Regional Income from Taxes by Kind of Taxes in Sleman Regency (rupiahs), 2019**

Jenis Pendapatan/Kind of Taxes	Jumlah/Total
(1)	(2)
1. Pajak Hotel/Taxes of Hotel	118 042 493 912,00
2. Pajak Restoran/Taxes of Restaurant	113 760 839 942,00
3. Pajak Hiburan/Taxes of Entertainment	22 144 029 761,00
4. Pajak Reklame/Taxes of Advertisement	10 401 434 884,00
5. Pajak Penerangan Jalan/Taxes of Street Illumination	104 814 547 077,00
6. Pajak Mineral Bukan Logam dan Batuan/Taxes of Mineral non Metal and Rock	8 116 625 226,00
7. Pajak Air Tanah/Taxes of Usage Water	3 257 874 316,00
8. Pajak Parkir/Taxes of Parking	7 067 896 618,00
9. PBB-P2/Taxes of Properties	76 503 890 251,00
10. Bea Perolehan Hak atas Tanah dan Bangunan/Taxes for Acquisition Land and Buildings	185 974 966 511,00
Jumlah/Total 2019	650 084 598 498,00
Jumlah/Total 2018	596 559 264 609,83

Keterangan/Note: Data belum diaudit

Sumber/Source: Badan Keuangan dan Aset Daerah Kabupaten Sleman/The Agency of Regional Asset of Sleman Regency

Tabel
Table 2.4.4

**Realisasi Pendapatan Asli Daerah dari Sektor Pos
Retribusi Daerah menurut Jenis Retribusi di Kabupaten
Sleman (rupiah), 2019**
*Realization of Original Regional Income from Receipt for
Service by Kind of Receipt in Sleman Regency (rupiahs),
2019*

Jenis Pendapatan/Kind of Taxes	Jumlah/Total
(1)	(2)
1. Pelayanan Persampahan/ Kebersihan	5 564 086 962
2. Pelayanan Pemakaman dan Pengabuan Mayat	637 250 000
3. Pelayanan Parkir di Tepi Jalan Umum	1 899 625 000
4. Pelayanan Pasar	4 653 611 635
5. Pengujian Kendaraan Bermotor	1 479 148 500
6. Pelayanan Pendidikan	324 000
7. Pengendalian Menara Telekomunikasi	1 726 878 204
8. Pemakaian Kekayaan Daerah	4 846 960 453
9. Terminal	228 767 500
10. Rumah Potong Hewan	40 733 000
11. Tempat Rekreasi dan Olah Raga	8 709 575 600
12. Penjualan Produksi Usaha Daerah	226 381 500
13. Izin Mendirikan Bangunan (IMB)	26 065 429 093
14. Izin Gangguan/Keramaian (HO)	0
15. Izin Trayek	0
16. Tempat Parkir Khusus	671 125 000
17. Izin mempekerjakan tenaga kerja asing	424 762 500
18. Pengolahan Limbah Cair	411 583 416
19. Retribusi Pelayanan Tera	46 395 500
Jumlah/Total 2019	57 632 637 863
Jumlah/Total 2018	47 760 996 920

Keterangan/Note: Data belum diaudit

Sumber/Source: Badan Keuangan dan Aset Daerah Kabupaten Sleman/The Agency of Regional Asset of Sleman Regency

Tabel
Table 2.4.5**Realisasi Belanja Pemerintah Kabupaten Sleman Menurut Jenis Belanja (ribu rupiah), 2016–2019**
Actual Expenditures of Government of Sleman Regency by Kind of Expenditures (thousand rupiahs), 2016–2019

Jenis Belanja/ Kind of Expenditures		2016	2017
(1)		(2)	(3)
1.	Belanja Tidak Langsung/ Indirect Expenditure	1 380 996 251,48	1 299 646 259,69
1.1	Belanja Pegawai/ Personnel expenditure	1 097 707 839,37	950 142 604,62
1.2	Belanja Bunga/ Requisitions	3 021 102,42	2 358 580,87
1.3	Belanja Subsidi/ Subsidies Expenditure	-	-
1.4	Belanja Hibah/ Grant	40 024 505,00	47 965 959,80
1.5	Belanja Bantuan Sosial/ Social Expenditure	29 383 789,00	34 694 686,10
1.6	Belanja Bagi Hasil kepada Provinsi/ Kabupaten/ Kota/ Sharing Fund Expenditure to Provincial/ District/ City and Village	43 485 614,55	48 747 897,64
1.7	Belanja Bantuan Keuangan kepada Provinsi/ Kabupaten/ Kota dan Pemerintah Desa/ Financial Assistance Expenditure to Provincial/ District/ City and Village Government	166 884 663,87	214 565 611,72
1.8	Belanja Tidak Terduga/ Unpredicted Expenditure	488 737,27	1 170 918,93
2.	Belanja Langsung/ Direct Expenditure	1 074 450 697,39	1 189 950 371,64
2.1	Belanja Pegawai/ Personnel expenditure	165 659 692,72	178 359 303,67
2.2	Belanja Barang dan Jasa/ Goods and Services Expenditure	564 788 678,44	630 964 013,08
2.3	Belanja Modal/ Capital expenditure	344 002 326,23	380 627 054,90
Jumlah/ Total		2 455 446 948,87	2 489 596 631,33

Lanjutan Tabel/*Continued Table 2.4.5*

Jenis Belanja/ <i>Kind of Expenditures</i>		2018	2019
(1)		(4)	(5)
1.	Belanja Tidak Langsung/ <i>Indirect Expenditure</i>	1 290 867 655,41	1 400 760 682,42
1.1	Belanja Pegawai/ <i>Personnel expenditure</i>	925 330 430,47	955 311 451,15
1.2	Belanja Bunga/ <i>Retributions</i>	1 574 098,88	815 138,250
1.3	Belanja Subsidi/ <i>Subsidies Expenditure</i>	-	-
1.4	Belanja Hibah/ <i>Grant</i>	52 751 833,68	75 869 738,90
1.5	Belanja Bantuan Sosial/ <i>Social Expenditure</i>	29 112 937,90	29 342 042,22
1.6	Belanja Bagi Hasil kepada Provinsi/Kabupaten/Kota/ <i>Sharing Fund Expenditure to Provincial/District/City and Village</i>	61 204 231,34	69 147 719,98
1.7	Belanja Bantuan Keuangan kepada Provinsi/ Kabupaten/ Kota dan Pemerintah Desa/ <i>Financial Assistance Expenditure to Provincial/ District/City and Village Government</i>	220 758 430,85	270 003 466,92
1.8	Belanja Tidak Terduga/ <i>Unpredicted Expenditure</i>	135 692,29	271 125,00
2.	Belanja Langsung/ <i>Direct Expenditure</i>	1 289 226 062,57	1 376 234 686,91
2.1	Belanja Pegawai/ <i>Personnel expenditure</i>	211 105 892,01	209 024 004,37
2.2	Belanja Barang dan Jasa/ <i>Goods and Services Expenditure</i>	666 807 766,00	715 679 321,68
2.3	Belanja Modal/ <i>Capital expenditure</i>	411 312 404,57	451 531 360,86
Jumlah/Total		2 580 093 717,98	2 776 995 369,32

Keterangan/*Note*: Data belum diauditSumber/*Source*: Badan Keuangan dan Aset Daerah Kabupaten Sleman/*The Agency of Regional Asset of Sleman Regency*

Tabel 2.4.6 **Realisasi Anggaran Pendapatan, Belanja, Pembiayaan Bersih dan SILPA Kabupaten Sleman (ribu rupiah), 2013–2019**
Realization of Income, Expenditure, Netto Funding and SILPA of Sleman Regency (thousand rupiahs), 2013–2019

Tahun Anggaran Year	Pendapatan Income	Belanja Expenditure	Pembiayaan bersih Netto Funding	SILPA
(1)	(2)	(3)	(4)	(5)
2013	1 899 525 636,83	1 693 528 297,00	225 362 129,78	431 359 469,61
2014	2 076 820 131,08	1 896 477 377,49	319 381 911,21	499 724 664,81
2015	2 294 622 764,76	2 328 021 614,78	512 650 787,02	479 251 937,00
2016	2 329 097 456,01	2 455 446 948,87	464 117 988,14	337 768 495,27
2017	2 615 515 097,40	2 489 596 631,33	291 740 495,27	417 658 961,35
2018	2 712 794 080,46	2 580 093 717,99	270 342 203,93	403 042 566,40
2019	2 840 636 285,80	2 776 995 369,32	334 944 066,40	398 584 982,88

Keterangan/Note: Data belum diaudit

Sumber/Source: Badan Keuangan dan Aset Daerah Kabupaten Sleman/The Agency of Regional Asset of Sleman Regency


BAB 3

CHAPTER



PENDUDUK & KETENAGAKERJAAN

Population & Employment



- 2019 -

PERSENTASE KEKAMATAN DEPOK
PENDUDUK **11,37%**
DARI TOTAL PENDUDUK SLEMAN

Percentage of Total Population in Depok Subdistrict are 11.37%



Kec. Depok

JUMLAH PENDUDUK
TERBESAR

The Largest Population

122.305

RIBU ORANG
Thousand People



PENJELASAN TEKNIS

1. **Sumber utama data kependudukan** adalah sensus penduduk yang dilaksanakan setiap sepuluh tahun sekali. Sensus Penduduk telah dilaksanakan sebanyak enam kali sejak Indonesia merdeka yaitu tahun 1961, 1971, 1980, 1990, 2000, dan 2010. Dalam publikasi ini, data hasil SP2010 yang disajikan merupakan angka tetap atau dari hasil pengolahan.
2. **Kepadatan penduduk** adalah jumlah penduduk per kilometer persegi.
3. **Rasio jenis kelamin** adalah perbandingan antara jumlah penduduk laki-laki dan jumlah penduduk perempuan pada suatu daerah dan waktu tertentu. Biasanya dinyatakan dengan jumlah penduduk laki-laki untuk 100 penduduk perempuan.

TECHNICAL NOTES

1. **The main source of demographic data** is the population census, which is conducted every ten years. Population Census has been conducted six times since Indonesia's independence: 1961, 1971, 1980, 1990, 2000 and 2010. In this publication, the data SP2010 presented is a final figure or from the results of processing.
2. **Population density** is the number of inhabitants per square kilometer.
3. **Sex ratio** is the ratio of males population in a given area and time usually expressed as the number of males for every 100 females.

3.1 PENDUDUK/ POPULATION

Tabel
Table 3.1.1

Penduduk, Laju Pertumbuhan Penduduk per Tahun, Distribusi Persentase Penduduk, Kepadatan Penduduk, Rasio Jenis Kelamin Penduduk menurut Kecamatan di Kabupaten Sleman, 2019
Population, Annual Population Growth Rate, Percentage Distribution of Population, Population Density, and Population Sex Ratio by Subdistrict in Sleman Regency, 2019

Kecamatan Subdistrict	Laki-laki Male	Perempuan Female	Jumlah Total
(1)	(2)	(3)	(4)
1. Moyudan	16 671	17 005	33 676
2. Minggir	15 849	16 736	32 585
3. Seyegan	25 223	25 742	50 965
4. Godean	34 820	35 129	69 949
5. Gamping	46 560	46 989	93 549
6. Mlati	45 838	46 245	92 083
7. Depok	60 480	61 825	122 305
8. Berbah	27 094	27 695	54 789
9. Prambanan	26 648	27 300	53 948
10. Kalasan	40 827	41 440	82 267
11. Ngemplak	30 926	31 511	62 437
12. Ngaglik	48 059	48 937	96 996
13. Sleman	34 419	35 091	69 510
14. Tempel	26 957	2 388	54 345
15. Turi	18 604	18 670	37 274
16. Pakem	18 480	19 108	37 588
17. Cangkringan	15 425	15 884	31 309
Hasil Registrasi/Registration Result	532 880	542 695	1 075 575
Hasil Proyeksi ¹/Projection Result	615 505	604 135	1 219 640

Lanjutan Tabel/Continued Table 3.1.1

Kecamatan Subdistrict	Persentase Penduduk Percentage of Total Population	Kepadatan Penduduk per km ² Population Density per sq.km	Rasio Jenis Kelamin Population Sex Ratio
(1)	(5)	(6)	(7)
1. Moyudan	3,13	1 219	98
2. Minggir	3,03	1 195	95
3. Seyegan	4,74	1 914	98
4. Godean	6,50	2 606	99
5. Gamping	8,70	3 198	99
6. Mlati	8,56	3 229	99
7. Depok	11,37	3 440	98
8. Berbah	5,09	2 383	98
9. Prambanan	5,02	1 305	98
10. Kalasan	7,65	2 295	99
11. Ngemplak	5,80	1 748	98
12. Ngaglik	9,02	2 518	98
13. Sleman	6,46	2 219	98
14. Tempel	5,05	1 673	98
15. Turi	3,47	865	100
16. Pakem	3,49	857	97
17. Cangkringan	2,91	652	97
Hasil Registrasi/Registration Result	100	1 871	98
Hasil Proyeksi ¹ /Projection Result	100	2 122	102

Catatan/Note: ¹Data dari Hasil Proyeksi Penduduk Indonesia 2015–2045 (Pertengahan tahun/Juni) BPS/Data from the result of Indonesia Population Projection 2015–2045 (mid year/June) BPS

Sumber/Source: Dinas Kependudukan dan Pencatatan Sipil Kabupaten Sleman/Population and Civil Registration Agency in Sleman Regency

Tabel
Table 3.1.2

Banyaknya Penduduk menurut Usia Sekolah dan Jenis Kelamin per Kecamatan di Kabupaten Sleman, 2019
Number of Population by School Age and Sex by Subdistrict in Sleman Regency, 2019

Kecamatan Subdistrict	Usia/Age 7-12			Usia/Age 13-15		
	Laki-laki Male	Perempuan Female	Jumlah Total	Laki-laki Male	Perempuan Female	Jumlah Total
(1)	(2)	(3)	(4)	(5)	(6)	(7)
1. Moyudan	1 456	1 315	2 771	663	660	1 323
2. Minggir	1 379	1 380	2 759	686	638	1 324
3. Seyegan	2 320	2 265	4 585	1 125	1 037	2 162
4. Godean	3 256	3 016	6 272	1 573	1 450	3 023
5. Gamping	4 304	4 199	8 503	2 168	2 070	4 238
6. Mlati	4 363	4 197	8 560	2 089	1 970	4 059
7. Depok	5 768	5 415	11 183	2 778	2 610	5 388
8. Berbah	2 691	2 479	5 170	1 268	1 265	2 533
9. Prambanan	2 635	2 477	5 112	1 203	1 196	2 399
10. Kalasan	3 912	3 824	7 736	2 059	1 770	3 829
11. Ngemplak	3 103	2 885	5 988	1 361	1 337	2 698
12. Ngaglik	4 721	4 484	9 205	2 235	2 099	4 334
13. Sleman	3 328	3 136	6 464	1 680	1 588	3 268
14. Tempel	2 555	2 431	4 986	1 257	1 159	2 416
15. Turi	1 717	1 613	3 330	813	780	1 593
16. Pakem	1 723	1 595	3 318	862	842	1 704
17. Cangkringan	1.509	1 456	2 965	721	661	1 382
Jumlah/Total 2019	50 740	48 167	98 907	24 541	23 132	47 673
Jumlah/Total 2018	49 662	47 027	96 689	24 094	22 600	46 694

Lanjutan Tabel/Continued Table 3.1.2

Kecamatan Subdistrict	Usia/Age 16-18			Usia/Age 19-24		
	Laki-laki Male	Perempuan Female	Jumlah Total	Laki-laki Male	Perempuan Female	Jumlah Total
(1)	(2)	(3)	(4)	(5)	(6)	(7)
1. Moyudan	611	562	1 173	1 354	1 328	2 682
2. Minggir	578	535	1 113	1 309	1 274	2 583
3. Seyegan	911	951	1 862	2 073	2 136	4 209
4. Godean	1 268	1 298	2 566	2 885	2 760	5 645
5. Gamping	1 861	1 770	3 631	3 900	3 794	7 694
6. Mlati	1 758	1 771	3 529	4 045	3 818	7 863
7. Depok	2 223	2 139	4 362	5 300	4 958	10 258
8. Berbah	1 066	1 106	2 172	2 344	2 257	4 601
9. Prambanan	968	1 027	1 995	2 258	2 150	4 408
10. Kalasan	1 703	1 586	3 289	3 652	3 609	7 261
11. Ngemplak	1 334	1 177	2 511	2 683	2 582	5 265
12. Ngaglik	1 993	1 767	3 760	4 259	4 012	8 271
13. Sleman	1 415	1 427	2 842	3 094	2 954	6 048
14. Tempel	1 126	1 021	2 147	2 349	2 353	4 702
15. Turi	753	771	1 524	1 759	1 604	3 363
16. Pakem	752	743	1 495	1 742	1 543	3 285
17. Cangkringan	607	572	1 179	1 360	1 277	2 637
Jumlah/Total 2019	20 927	20 223	41 150	46 366	44 409	90 775
Jumlah/Total 2018	22 155	21 384	43 539	41 554	40 582	82 136

Sumber/Source: Dinas Kependudukan dan Pencatatan Sipil Kabupaten Sleman/The Population and Civil Registration Agency of Sleman Regency

Tabel
Table 3.1.3

Banyaknya Kepala Keluarga dan Keluarga Miskin per Kecamatan di Kabupaten Sleman, 2019
Number of Head Family and Poor Family by Subdistrict in Sleman Regency, 2019

Kecamatan Subdistrict	Banyaknya Kepala Keluarga Number of Family Head	KK Miskin Family Poor	Persent Percentage %	KK Rentan Miskin Vulnerabel Poor Family	Persent Percentage %
(1)	(2)	(3)	(4)	(5)	(6)
1. Moyudan	12 091	1 178	9,74	3 053	25,25
2. Minggir	11 674	1 465	12,55	3 863	33,09
3. Seyegan	17 620	2 328	13,21	5 948	33,76
4. Godean	23 630	2 284	9,67	5 463	23,12
5. Gamping	31 007	2 306	7,44	5 533	17,84
6. Mlati	30 348	2 395	7,89	4 867	16,04
7. Depok	39 622	1 143	2,88	3 104	7,83
8. Berbah	18 308	1 476	8,06	3 366	18,39
9. Prambanan	18 594	2 177	11,71	5 212	28,03
10. Kalasan	27 276	2 065	7,57	4 212	15,44
11. Ngemplak	20 591	1 287	6,25	3 177	15,43
12. Ngaglik	31 375	1 591	5,07	4 412	14,06
13. Sleman	23 461	2 060	8,78	6 299	26,85
14. Tempel	18 737	2 147	11,46	5 888	31,42
15. Turi	12 443	1 401	11,26	3 542	28,47
16. Pakem	13 039	795	6,10	2 620	20,09
17. Cangkringan	10 937	1 063	9,72	3 014	27,56
Jumlah/Total 2019	360 753	29 161	8,08	73 573	20,39
Jumlah/Total 2018	357 538	31 355	8,77	70 324	19,67

Sumber/Source: Dinas Sosial Kabupaten Sleman/Social Department of Sleman Regency

Tabel
Table 3.1.4**Migrasi Penduduk per Kecamatan di Kabupaten Sleman, 2019**
Migration of Population by Subdistrict in Sleman Regency, 2019

Kecamatan Subdistrict	Lahir Born	Datang In Migration	Pindah Out Migration	Mati Death
(1)	(2)	(3)	(4)	(5)
1. Moyudan	378	460	383	377
2. Minggir	327	489	429	334
3. Seyegan	599	909	714	407
4. Godean	823	1 442	1 142	587
5. Gamping	1 071	2 072	1 848	692
6. Mlati	1 151	2 250	1 895	703
7. Depok	1 462	3 239	3 019	781
8. Berbah	659	1 121	981	425
9. Prambanan	689	968	742	393
10. Kalasan	971	2 019	1 418	593
11. Ngemplak	770	1 716	1 178	463
12. Ngaglik	1 177	2 708	2 045	680
13. Sleman	920	1 636	1 245	626
14. Tempel	652	829	728	472
15. Turi	450	658	555	299
16. Pakem	423	854	650	335
17. Cangkringan	451	489	411	300
Jumlah/Total 2019	12 973	23 859	19 383	8 467
Jumlah/Total 2018	12 217	34 800	15 426	5 722

Sumber/Source: Dinas Kependudukan dan Pencatatan Sipil Kabupaten Sleman/The Population and Civil Registration Agency of Sleman Regency

3.2 KETENAGAKERJAAN/ EMPLOYEMENT

Tabel 3.2.1 Jumlah Penduduk Berumur 15 Tahun Keatas menurut Jenis Kegiatan Selama Seminggu yang Lalu dan Jenis Kelamin di Kabupaten Sleman, 2019
Population Aged 15 Years and Over by Type of Activity During The Previous Week and Sex in Sleman Regency, 2019

Kegiatan Utama <i>Main Activity</i>	Jenis Kelamin/Sex		
	Laki-laki <i>Male</i>	Perempuan <i>Female</i>	Jumlah <i>Total</i>
(1)	(2)	(3)	(4)
Angkatan Kerja / <i>Economically Active</i>	383 856	292 478	676 334
Bukan Angkatan Kerja <i>Economically Inactive</i>	97 393	185 272	282 665
Jumlah/Total	481 249	477 750	958 999
Tingkat Partisipasi Angkatan Kerja <i>Economically Active Participation Rate</i>	79,76	61,22	70,52
Tingkat Pengangguran <i>Unemployment Rate</i>	3,72	4,20	3,93

Sumber/Source: Survei Angkatan Kerja Nasional - Badan Pusat Statistik Kabupaten Sleman/National Labor Force Survey BPS-Statistics of Sleman Regency

Tabel
Table 3.2.2**Jumlah Penduduk Berumur 15 Tahun Ke Atas menurut Pendidikan Tertinggi yang Ditamatkan dan Jenis Kegiatan Selama Seminggu yang Lalu di Kabupaten Sleman, 2019****Population Aged 15 Years and Over by Educational Attainment and Type of Activity During The Previous Week in Sleman Regency, 2019**

Pendidikan Tertinggi yang Ditamatkan <i>Educational Attainment</i>	Angkatan Kerja/ <i>Economically Active</i>			Bukan Angkatan Kerja <i>Economicallu Active</i>
	Bekerja <i>Working</i>	Pengangguran Terbuka <i>Unemployemnet</i>	Jumlah Total	
(1)	(2)	(3)	(4)	(5)
Tidak/Belum Pernah Sekolah <i>No Schooling and Not/Not Yet Completed Primary School</i>	47 382	-	47 382	33 646
Sekolah Dasar/ <i>Primary School</i>	52 331	1 950	54 281	27 695
Sekolah Menengah Pertama/ <i>Junior High School</i>	96 862	4 783	101 645	61 524
Sekolah Menengah Atas/ <i>Senior High School</i>	132 495	4 783	137 278	84 615
Sekolah Menengah Atas Kejuruan/ <i>Vacational Senior High School</i>	168 368	7 908	176 276	32 466
Diploma I/II/III/Akademi Diploma I/ II/III/ <i>Academy</i>	38 238	871	39 109	12 642
Universitas/ <i>University</i>	114 087	6 276	120 363	30 077
Kabupaten Sleman	649 763	26 571	676 334	282 665

Sumber/*Source*: Survei Angkatan Kerja Nasional Badan Pusat Statistik Kabupaten Sleman/*National Labor Force Survey BPS-Statistics of Sleman Regency*

Tabel
Table 3.2.3

Jumlah Penduduk Berumur 15 Tahun Keatas yang Bekerja Selama Seminggu yang Lalu menurut Kelompok Umur dan Jenis Kelamin di Kabupaten Sleman, 2019
Population Aged 15 Years and Over Who Worked During the Previous Week by Age Group and Sex in Sleman Regency, 2019

Kelompok Umur <i>Age Group</i>	Jenis Kelamin/Sex		
	Laki-laki <i>Male</i>	Perempuan <i>Female</i>	Jumlah <i>Total</i>
(1)	(2)	(3)	(4)
15–24	48 785	36 656	85 441
25–29	55 226	37 958	93 184
30–34	49 706	33 265	82 971
35–44	80 934	63 383	144 317
45–54	69 391	55 244	124 635
55–59	25 635	22 110	47 745
60+	39 904	31 566	71 470
Jumlah/Total	369 581	280 182	649 763

Sumber/Source: Survei Angkatan Kerja Nasional Badan Pusat Statistik Kabupaten Sleman/National Labor Force Survey BPS-Statistics of Sleman Regency

Tabel
Table 3.2.4

Jumlah Penduduk Berumur 15 Tahun Ke Atas yang Bekerja Selama Seminggu yang Lalu menurut Lapangan Pekerjaan Utama dan Jenis Kelamin di Kabupaten Sleman, 2019
Population Aged 15 Years and Over Who Worked During the Previous Week by Main Industry and Sex in Sleman Regency, 2019

Lapangan Pekerjaan Utama ¹ Main Industry ¹	Jenis Kelamin/Sex		
	Laki-laki Male	Perempuan Female	Jumlah Total
(1)	(2)	(3)	(4)
1	38 702	32 379	71 081
2	45 056	59 750	104 806
3	118 352	98 556	216 908
4	63 260	73 971	137 231
5	104 211	15 526	88 398
Jumlah/Total	369 581	280 182	649 763

Keterangan/Note ¹: 1 Pertanian, Kehutanan, Perburuan, dan Perikanan/Agriculture, Forestry, Hunting, and Fisheries

2. Industri Pengolahan/Manufacturing Industry

3. - Perdagangan Besar dan Eceran; Reparasi Mobil dan Sepeda Motor/Wholesale and Retail Trade; Repair of Motor Vehicles and Motorcycles

- Penyediaan Akomodasi dan Makan Minum/Accommodation and Food Service Activities

4. - Administrasi Pemerintahan, Pertahanan, dan Jaminan Sosial Wajib/Public Administration and Defence; Compulsory Social Security

- Jasa Pendidikan/Education

- Jasa Kesehatan dan Kegiatan Sosial/Human Health and Social Work Activities

- Jasa lainnya/Other Services Activities

5. Lainnya (Pertambangan dan Penggalian/Mining and Quarrying, Pengadaan Listrik dan Gas/Electricity and Gas, Pengadaan Air; Pengelolaan sampah, Limbah, dan Daur Ulang/Water Supply; Sewerage, Waste Management, and Remediation Activities Konstruksi/Construction, Transportasi dan pergudangan/Transportation and Storage, Informasi dan Komunikasi/Information and Communication, Jasa Keuangan dan Asuransi/Financial and Insurance Activities, Real Estate/Real Estate Activities, Jasa Perusahaan/Business Activities

Sumber/Source: Survei Angkatan Kerja Nasional Badan Pusat Statistik Kabupaten Sleman/National Labor Force Survey BPS-Statistics of Sleman Regency

Tabel
Table 3.2.5

Jumlah Penduduk Berumur 15 Tahun Ke Atas yang Bekerja Selama Seminggu yang Lalu menurut Jumlah Jam Kerja Seluruhnya dan Jenis Kelamin di Kabupaten Sleman, 2019
Population Aged 15 Years and Over Who Worked During the Previous Week by Total Working Hours and Sex Sleman Regency, 2019

Jumlah Jam Kerja pada Pekerjaan Utama <i>Total Working Hours on Main Job (jam/hours)</i>	Jenis Kelamin/Sex		
	Laki-laki <i>Male</i>	Perempuan <i>Female</i>	Jumlah <i>Total</i>
(1)	(2)	(3)	(4)
<1	4 667	4 912	9 579
1–7	7 024	14 377	21 401
8–14	12 297	20 061	32 358
15–24	26 795	23 110	49 905
25–34	36 219	31 613	67 832
35+	282 579	186 109	468 688
Jumlah/Total	369 581	280 182	649 763

Keterangan/Note: ¹ Sementara tidak bekerja/Temporarily out of work

Sumber/Source: Survei Angkatan Kerja Nasional Badan Pusat Statistik Kabupaten Sleman/National Labor Force Survey BPS-Statistics of Sleman Regency

Tabel
Table 3.2.6

Jumlah Penduduk Berumur 15 Tahun Ke Atas yang Bekerja Selama Seminggu yang Lalu menurut Status Pekerjaan Utama dan Jenis Kelamin di Kabupaten Sleman, 2019
Population Aged 15 Years and Over Who Worked During the Previous Week by Main Employment Status and Sex in Sleman Regency, 2019

Status Pekerjaan Utama Main Employment Status	Jenis Kelamin/Sex		
	Laki-laki Male	Perempuan Female	Jumlah Total
(1)	(2)	(3)	(4)
Berusaha sendiri/ Own account worker	65 477	56 342	121 819
Berusaha dibantu buruh tidak tetap/buruh tak dibayar/ Employer assisted by temporary worker/unpaid worker	39 799	33 919	73 718
Berusaha dibantu buruh tetap/buruh dibayar/ Employer assisted by permanent worker/paid worker	26 259	9 087	35 346
Buruh/Karyawan/Pegawai/ Regular employee	200 081	135 146	335 227
Pekerja bebas di pertanian/ Casual employee on agriculture	4 517	5 978	10 495
Pekerja bebas di nonpertanian/ Casual employee in nonagriculture	18 191	2 554	20 745
Pekerja keluarga/tak dibayar/ Family worker/ unpaid worker	15 257	37 156	52 413
Jumlah/Total	369 581	280 182	649 763

Sumber/Source: Survei Angkatan Kerja Nasional Badan Pusat Statistik Kabupaten Sleman/National Labor Force Survey BPS-Statistics of Sleman Regency

3.3 KELUARGA BERENCANA/ FAMILY PLANNING

Tabel
Table 3.3.1

Target dan Pencapaian Peserta KB Baru menurut Metode Kontrasepsi per Kecamatan di Kabupaten Sleman, 2019
Target and Realization of Family Planning Service by Contraception Method per Subdistrict in Sleman Regency, 2019

Kecamatan Subdistrict	Target Target	Metode Kontrasepsi/Contraception Method			
		IUD	MOP	MOW	Implan
(1)	(2)	(3)	(4)	(5)	(6)
1. Moyudan	171	15	-	-	5
2. Minggir	248	55	-	-	18
3. Seyegan	644	70	-	2	28
4. Godean	611	156	-	-	32
5. Gamping	1 013	416	53	76	74
6. Mlati	1 151	258	25	201	54
7. Depok	2 014	768	-	234	126
8. Berbah	667	128	-	-	24
9. Prambanan	915	447	-	43	92
10. Kalasan	940	242	-	124	59
11. Ngemplak	496	45	-	60	11
12. Ngaglik	1 175	199	-	-	44
13. Sleman	1 841	526	-	93	88
14. Tempel	669	121	-	-	33
15. Turi	296	62	-	-	13
16. Pakem	401	68	-	-	24
17. Cangkringan	248	37	-	-	22
Jumlah/Total 2019	13 500	3 613	78	833	747
Jumlah/Total 2018	15 307	3 479	43	717	828

Lanjutan Tabel/Continued Table 3.3.1

Kecamatan Subdistrict	Metode Kontrasepsi/Contraception Method			Jumlah/Total	Persen Percentage (%)
	Suntik	Pil	Co		
(1)	(7)	(8)	(9)	(10)	(11)
1. Moyudan	103	2	2	127	74,27
2. Minggir	75	4	1	153	61,69
3. Seyegan	253	8	1	362	56,21
4. Godean	238	11	75	512	83,80
5. Gamping	314	29	25	987	97,43
6. Mlati	337	17	69	961	83,49
7. Depok	414	27	3	1 572	78,05
8. Berbah	355	23	1	531	79,61
9. Prambanan	258	46	12	898	98,14
10. Kalasan	393	19	17	854	90,85
11. Ngemplak	131	6	7	260	52,42
12. Ngaglik	341	29	18	631	53,70
13. Sleman	405	92	66	1 270	68,98
14. Tempel	401	33	12	600	89,69
15. Turi	132	8	20	235	79,39
16. Pakem	101	15	21	229	57,11
17. Cangkringan	148	8	5	220	88,71
Jumlah/Total 2019	4 399	377	355	10 402	77,05
Jumlah/Total 2018	5 067	349	236	10 719	70,03

Sumber/Source:

Dinas Pemberdayaan Perempuan dan Perlindungan Anak Pengendalian Penduduk & KB/The Board of Family Planning, Community and Women Empowerment

Tabel
Table 3.3.2

Banyaknya PUS dan Pencapaian Peserta KB Aktif dirinci menurut Metode Kontrasepsi per Kecamatan di Kabupaten Sleman, 2019
Number of PUS and Realization of Family Planning Members by Contraception Method per Subdistrict in Sleman Regency, 2019

Kecamatan Subdistrict	Target Target	PUS	Metode Kontrasepsi/Contraception Method			
			IUD	MOP	MOW	Implan
(1)	(2)	(3)	(4)	(5)	(6)	(7)
1. Moyudan	3 926	4 294	624	13	152	90
2. Minggir	2 981	4 048	639	4	186	89
3. Seyegan	5 185	7 245	1 482	46	306	261
4. Godean	6 690	9 195	1 651	27	338	202
5. Gamping	11 57	14 311	3 081	114	584	684
6. Mlati	8 695	11 938	2 995	75	425	465
7. Depok	11 651	15 499	4 544	67	600	695
8. Berbah	5 069	7 350	1 654	15	258	132
9. Prambanan	5 132	7 960	1 155	11	268	421
10. Kalasan	7 754	10 503	2 083	38	422	346
11. Ngemplak	5 495	7 769	1 588	32	326	171
12. Ngaglik	8 269	10 586	2 338	60	393	803
13. Sleman	7 006	9 461	2 001	61	458	288
14. Tempel	6 647	7 977	1 442	34	348	258
15. Turi	4 598	5 437	1 047	67	302	280
16. Pakem	4 809	5 568	1 199	29	251	292
17. Cangkringan	3 307	4 845	626	14	162	348
Jumlah/Total 2019	108 471	143 986	30 149	707	5 779	5 825
Jumlah/Total 2018	94 451	144 094	30 040	712	5 652	5 843

Lanjutan Tabel/Continued Table 3.3.2

Kecamatan Subdistrict (1)	Metode Kontrasepsi/Contraception Method				Persen Percentage (%) (12)	Ranking Rank (13)
	Suntik (8)	Pil (9)	Co (10)	Jumlah/ Total (11)		
1. Moyudan	1 225	269	920	3 293	83,88	17
2. Minggir	1 119	150	662	2 849	95,57	13
3. Seyegan	2 755	568	244	5 662	109,20	4
4. Godean	3 499	700	625	7 042	105,26	7
5. Gamping	4 421	1 120	1 290	11 294	100,33	11
6. Mlati	3 598	711	946	9 215	105,98	6
7. Depok	3 880	1 024	1 044	11 854	101,74	9
8. Berbah	2 863	425	318	5 665	111,76	2
9. Prambanan	2 972	483	394	5 704	111,15	3
10. Kalasan	3 868	659	637	8 053	103,86	8
11. Ngemplak	2 697	485	630	5 929	107,90	5
12. Ngaglik	2 661	808	1 045	8 108	98,05	12
13. Sleman	2 885	519	841	7 053	100,67	10
14. Tempel	2 535	421	1 152	6 190	93,12	14
15. Turi	1 661	290	600	4 247	92,37	15
16. Pakem	2 047	296	173	4 287	89,15	16
17. Cangkringan	2 249	305	125	3 829	115,78	1
Jumlah/Total 2019	46 935	9 233	11 646	110 274	101,66	
Jumlah/Total 2018	47 752	9 106	11 138	110 243	116,72	

Sumber/Source:

Dinas Pemberdayaan Perempuan dan Perlindungan Anak Pengendalian Penduduk & KB/The Board of Family Planning, Community and Women Empowerment

Tabel
Table 3.3.3

Banyaknya Akta yang Dikeluarkan per Bulan menurut Jenisnya di Kabupaten Sleman , 2019
Number of Population Certificate per Month by Type in Sleman Regency, 2019

Bulan Month	Akta Kelahiran Birth Certificate	Akta Kematian Death Certificate	Akta Perkawinan Married Certificate	Akta Perceraian Divorce Certificate
(1)	(2)	(3)	(4)	(5)
1. Januari/January	1 655	1 325	76	15
2. Pebruari/Feb.	1 471	1 313	45	10
3. Maret/March	1 490	1 468	41	11
4. April/April	1 650	1 115	26	7
5. Mei/May	1 775	996	21	14
6. Juni/June	1 352	856	56	10
7. Juli/July	2 419	1 385	82	13
8. Agustus/August	1 926	1 085	80	10
9. September/Sept.	1 860	1 162	39	7
10. Oktober/October	2 226	1 303	40	11
11. November/Nov.	1 741	1 103	54	15
12. Desember/Dec.	1 532	1 106	75	12
Jumlah/Total 2019	21 097	14 217	635	135
Jumlah/Total 2018	12 722	430 333	364 048	12 513

Sumber/Source: Dinas Kependudukan dan Pencatatan Sipil Kabupaten Sleman/The Population and Civil Registration Agency of Sleman Regency

3.4 TRANSMIGRAN/ TRANSMIGRANT

Tabel
Table 3.4.1

Target dan Pencapaian Transmigran menurut Jenis Transmigran per Kecamatan di Kabupaten Sleman, 2019

Target and Realization of Sleman Transmigration by Type of Transmigrant per Subdistrict in Sleman Regency, 2019

Kecamatan Subdistrict	Target KK Target of Transmigrant	Pencapaian Transmigran/ Realization of Transmigrant					
		T.Umum/General		TSM/Self Support		Jumlah/Total	
		KK Head Family	Jiwa Persons	KK Head Family	Jiwa Persons	KK Head Family	Jiwa Persons
(1)	(2)	(3)	(4)	(5)	(6)	(7)	(8)
1. Moyudan	0	0	0	0	0	0	0
2. Minggir	0	0	0	0	0	0	0
3. Seyegan	2	0	0	0	0	0	0
4. Godean	2	0	0	0	0	0	0
5. Gamping	2	1	3	0	0	1	3
6. Mlati	2	0	0	0	0	0	0
7. Depok	1	2	5	0	0	2	5
8. Berbah	2	0	0	0	0	0	0
9. Prambanan	2	2	7	0	0	2	7
10. Kalasan	2	3	10	0	0	3	10
11. Ngemplak	2	2	8	0	0	2	8
12. Ngaglik	2	2	5	0	0	2	5
13. Sleman	2	2	5	0	0	2	5
14. Tempel	2	1	3	0	0	1	3
15. Turi	3	4	17	0	0	4	17
16. Pakem	2	0	0	0	0	0	0
17. Cangkringan	2	4	9	0	0	4	9
Jumlah/Total 2019	30	23	72	0	0	23	72
Jumlah/Total 2018	43	7	22	0	0	7	22

Sumber/Source: Dinas Tenaga Kerja Kabupaten Sleman/The Agency of Labor of Sleman Regency