


KABUPATEN BANGKA BARAT DALAM ANGKA

Bangka Barat Regency In Figures

2020



BADAN PUSAT STATISTIK
KABUPATEN BANGKA BARAT
BPS - Statistics of Bangka Barat Regency

KABUPATEN BANGKA BARAT DALAM ANGKA

Bangka Barat Regency In Figures

2020



KABUPATEN BANGKA BARAT DALAM ANGKA
Bangka Barat Regency in Figures
2020

ISSN: 2089-8541

No. Publikasi/*Publication Number*: 19030.2004

Katalog /*Catalog*: 1102001.1903

Ukuran Buku/*Book Size*: 14,8 cm x 21 cm

Jumlah Halaman/*Number of Pages* : xl+ 440 hal/*pages*

Naskah/*Manuscript*:

BPS Kabupaten Bangka Barat

BPS-Statistics of Bangka Barat Regency

Penyunting/*Editor*:

BPS Kabupaten Bangka Barat

BPS-Statistics of Bangka Barat Regency

Gambar Kover/*Cover Design*:

Seksi Integrasi Pengolahan dan Diseminasi Statistik

Section of Integration Processing and Statistics Dissemination

Ilustrasi Kover/*Cover Illustration*:

Geometri/*Geometry*

Diterbitkan oleh/*Published by*:

©BPS Kabupaten Bangka Barat/*BPS-Statistics of Bangka Barat Regency*

Dicetak oleh/*Printed by*:

Badan Pusat Statistik

Sumber Ilustrasi/*Graphics by*:

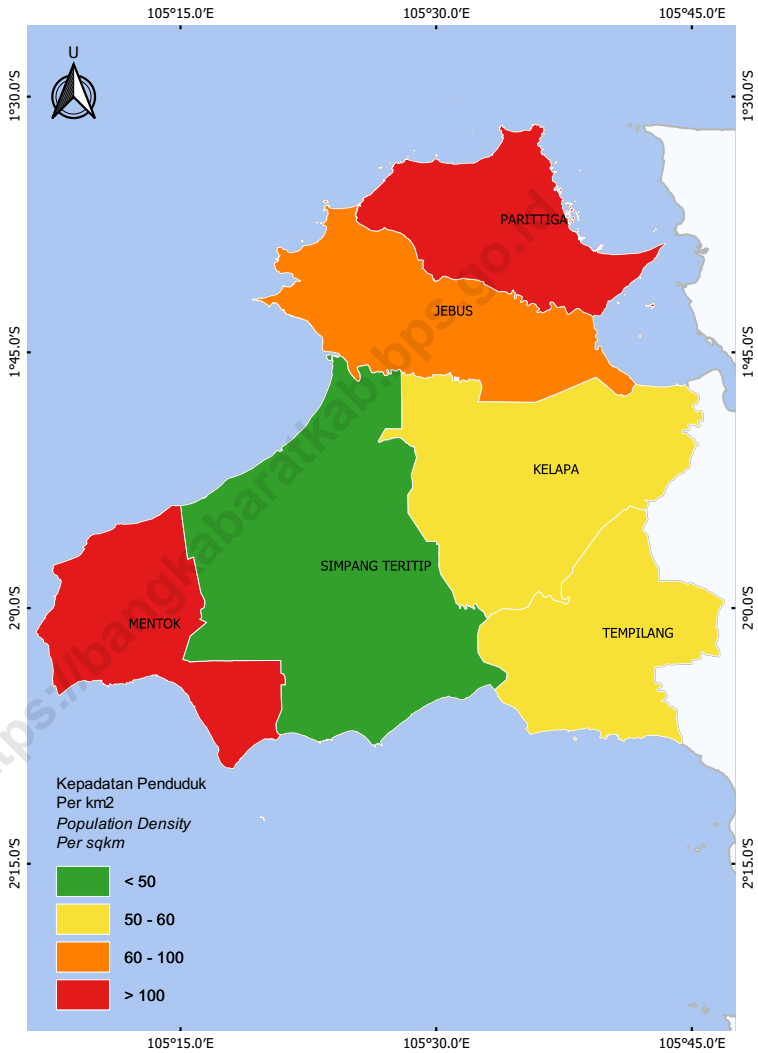
freepik.com

Dilarang mengumumkan, mendistribusikan, mengomunikasikan, dan/atau menggandakan sebagian atau seluruh isi buku ini untuk tujuan komersil tanpa izin tertulis dari Badan Pusat Statistik.

Prohibited to announce, distribute, communicate, and/or copy part or all of this book for commercial purpose without permission from BPS-Statistics Indonesia.

PETA WILAYAH KABUPATEN BANGKA BARAT

MAP OF BANGKA BARAT REGENCY



KEPALA BPS KABUPATEN BANGKA BARAT
CHIEF STATISTICIAN OF BANGKA BARAT REGENCY



ZAINUBI, S.SOS



KATA PENGANTAR

Publikasi Bangka Barat Dalam Angka 2020 merupakan publikasi tahunan BPS Kabupaten Bangka Barat sebagai lanjutan dari publikasi tahun sebelumnya. Publikasi ini menyajikan informasi statistik mengenai perkembangan pembangunan Kabupaten Bangka Barat tahun 2019 baik di bidang sosial maupun ekonomi. Di bidang sosial dapat diperoleh gambaran tentang perkembangan penduduk, kesehatan, pendidikan dan ketenagakerjaan. Di bidang ekonomi tentang perkembangan Produk Domestik Regional Bruto (PDRB), produksi, harga, keuangan, perbankan, hotel dan pariwisata, pertanian dan industri. Di samping berisi ulasan dan tabel-tabel statistik, publikasi ini juga dilengkapi dengan grafik.

Kepada semua pihak yang telah membantu terwujudnya buku ini, khususnya kepada Pemerintah Kabupaten Bangka Barat dan semua instansi terkait kami ucapkan banyak terima kasih. Kami mengharapkan tanggapan dan saran guna peningkatan mutu publikasi ini di masa mendatang.

Semoga publikasi ini bermanfaat, sekaligus sebagai bahan untuk kepentingan berbagai analisis dan perencanaan kebijakan penting khususnya yang menyangkut perencanaan sosial ekonomi di Kabupaten Bangka Barat.

Muntok, April 2020
Kepala BPS
Kabupaten Bangka Barat

Zainubi, S.Sos



PREFACE

Bangka Barat in Figure 2020 is publication which published by BPS - Statistics of Bangka Barat Regency as continually publication.

This publication provides statistical information on social and economic developments of Bangka Barat Regency for the year of 2019. In social developments presented by population, health, education and man power. In economic developments, presented by Gross Regional Domestic Products (GRDP), production, prices, finance, banking, hotel and tourism, agriculture and industry. Information in this publication presented not only in tables but also completed with graphs.

We would like to put forward our appreciation to all parties, especially to Government of Bangka Barat Regency and its institution, that make this book could be issued. Any comments and suggestions aimed at improving this book is most welcome.

We hope this publication would be useful at the same time as substance for various analysis and planning important policy specially for socio-economics planning in Bangka Barat Regency.

Muntok, April 2020
Chief Statistician of
Bangka Barat Regency

Zainubi, S.Sos

DAFTAR ISI / CONTENTS

	Halaman <i>Page</i>
Daftar Isi/ <i>Contents</i>	ix
Daftar Tabel/ <i>List of Tables</i>	xi
Daftar Gambar/ <i>List of Figures</i>	xxvii
Daftar Singkatan/ <i>List of Abbreviations</i>	xxix
Statistik Kunci/ <i>Key Statistics</i>	xxxii
1. Geografi dan Iklim/ <i>Geography and Climate</i>	1
2. Pemerintahan/ <i>Government</i>	19
3. Penduduk dan Ketenagakerjaan/ <i>Population and Employment</i>	47
4. Sosial dan Kesejahteraan Rakyat/ <i>Social and Welfare</i>	91
5. Pertanian, Kehutanan, Peternakan, dan Perikanan/ <i>Agriculture, Forestry, Livestock, and Fishery</i>	195
6. Pertambangan dan Energi/ <i>Mining and Energy</i>	279
7. Pariwisata/ <i>Tourism</i>	289
8. Transportasi dan Komunikasi/ <i>Transportation and Communication</i>	301
9. Perbankan, Koperasi, dan Harga-Harga <i>Banking, Cooperative, and Prices</i>	319
10. Pengeluaran Penduduk/ <i>Population Expenditure</i>	329
11. Perdagangan/ <i>Trade</i>	341
12. Sistem Neraca Regional/ <i>System of Regional Accounts</i>	351
13. Perbandingan Regional/ <i>Regional Comparison</i>	423

<https://bangkabaratkab.bps.go.id>

DAFTAR TABEL/LIST OF TABLES

		Halaman <i>Page</i>
1.	GEOGRAFI DAN IKLIM/GEOGRAPHY AND CLIMATE	1
1.1	KEADAAN GEOGRAFI	9
	GEOGRAPHY CONDITION	9
1.1.1	Luas Daerah dan Jumlah Pulau Menurut Kecamatan, 2019.....	9
	<i>Total Area and Number of Islands by Subdistrict, 2019</i>	9
1.1.2	Posisi dan Tinggi Wilayah Menurut Kecamatan di Kabupaten Bangka Barat, 2019	11
	<i>Area Position and Altitudes by District in Bangka Barat Regency, 2019</i>	11
1.1.3	Jarak Antar Kota di Pulau Bangka, 2019.....	12
	<i>Distance Between Selected Cities in Bangka Island, 2019</i>	12
1.2	IKLIM	13
	CLIMATE	13
1.2.1	Pengamatan Unsur Iklim di Stasiun Pengamatan Badan Meteorologi Klimatologi dan Geofisika (BMKG), 2019.....	13
	<i>Observation of Climate Elements at the Meteorology, Climatology and Geophysics Agen Station by Subdistrict, 2019</i>	13
2.	PEMERINTAHAN/GOVERNMENT	19
2.1	WILAYAH ADMINISTRATIF	27
	ADMINISTRATIVE AREA	27
2.1.1	Jumlah Desa ¹ /Kelurahan Menurut Kecamatan di Kabupaten Bangka Barat, 2015–2019	27
	<i>Number of Villages¹/Kelurahan by Subdistrict in Bangka Barat Regency, 2015-2019</i>	27
2.2	DEWAN PERWAKILAN RAKYAT DAERAH	28
	REGIONAL HOUSE OF REPRESENTATIVE	28

2.2.1	Jumlah Anggota Dewan Perwakilan Rakyat Daerah Menurut Partai Politik dan Jenis Kelamin di Kabupaten Bangka Barat, 2019.....28 <i>Number of Regional House of Representatives's Members by Political Parties and Sex in Bangka Barat Regency, 2019.....</i>	28
2.2.2	Jumlah Anggota Dewan Perwakilan Rakyat Daerah Menurut Fraksi dan Jenis Kelamin di Kabupaten Bangka Barat, 201929 <i>Number of Regional House of Representatives's Members by Political Fraction and Sex in Bangka Barat Regency, 2019.....</i>	29
2.2.3	Jumlah Anggota Dewan Perwakilan Rakyat Daerah Menurut Tingkat Pendidikan dan Jenis Kelamin di Kabupaten Bangka Barat, 2019.30 <i>Number of Regional House of Representatives's Members by Educational Level and Sex in Bangka Barat Regency, 2019.....</i>	30
2.2.4	Jumlah Keputusan Dewan Perwakilan Rakyat Daerah Menurut Partai Politik dan Jenis Kelamin di Kabupaten Bangka Barat, 201931 <i>Number of Regional House of Representatives's Members by Political Parties and Sex in Bangka Barat Regency, 2019.....</i>	31
2.3	SUMBER DAYA MANUSIA.....	32
	HUMAN RESOURCES	32
2.3.1	Jumlah Pegawai Negeri Sipil Menurut Jabatan, Jenis Kelamin, Desember 2018 dan Desember 2019..... 32 <i>Number of Civil Servants by Occupation and Sex, Desember 2018 dan Desember 2019.....</i>	32
2.3.2	Jumlah Pegawai Negeri Sipil Menurut Tingkat Pendidikan dan Jenis Kelamin Desember 2018 dan Desember 2019 35 <i>Number of Civil Servants by Educational Level and Sex December 2018 and December 2019.....</i>	35
2.3.3	Jumlah Pegawai Negeri Sipil Menurut Tingkat Kepangkatan dan Jenis Kelamin Desember 2018 dan Desember 2019 37 <i>Number of Civil Servants by Hierarchy and Sex, 2018 and 2019 December 2018 and December 2019.....</i>	37
2.4	KEUANGAN PEMERINTAH	39
	GOVERNMENT FINANCE	39

2.4.1	Realisasi Pendapatan Pemerintah Kabupaten Bangka Barat Menurut Jenis Pendapatan (ribu rupiah), 2016–2019	39
	<i>Actual Bangka Barat Regency Government Revenues by Kind of Revenues (thousand rupiahs), 2016–2019</i>	<i>39</i>
2.4.2	Realisasi Belanja Pemerintah Kabupaten Bangka Barat Menurut Jenis Belanja (ribu rupiah), 2016–2019	41
	<i>Actual Bangka Barat Regency Government Expenditures by Kind of Expenditures (thousand rupiahs), 2016–2019</i>	<i>41</i>
2.3.1	Panjang Jalan Kabupaten (km), 2017–2019	43
	<i>Length of Regency Roads (km), 2017-2019</i>	<i>43</i>
2.4.1	Jumlah Kendaraan Bermotor Menurut Kabupaten/Kota dan Jenis Kendaraan (unit), 2017-2019	615
	<i>Number of Registered Motor Vehicles by Regency/Municipality and Type of Motor Vehicles (units), 2017–2019</i>	<i>44</i>
3.	PENDUDUK DAN KETENAGAKERJAAN/POPULATION AND EMPLOYMENT	47
3.1	PENDUDUK.....	59
	POPULATION.....	59
3.1.1	Penduduk, Laju Pertumbuhan Penduduk, Distribusi Persentase Penduduk, Kepadatan Penduduk, Rasio Jenis Kelamin Penduduk Menurut Kecamatan, 2000, 2010 dan 2019.....	59
	<i>Population, Population Growth Rate, Percentage Distribution of Population, Population Density, and Population Sex Ratio by Subdistrict, 2000, 2010, and 2019.....</i>	<i>59</i>
3.1.2	Jumlah Penduduk Menurut Kecamatan, 2015-2019	64
	<i>Total Population by Subdistrict, 2015-2019</i>	<i>64</i>
3.1.3	Jumlah Penduduk Menurut Umur dan Jenis Kelamin, 2019	65
	<i>Population by Age and Sex, 2019.....</i>	<i>65</i>
3.1.4	Jumlah Penduduk Menurut Kelompok Umur dan Jenis Kelamin, 2019	69
	<i>Population by Age Group and Sex, 2019.....</i>	<i>69</i>
3.1.5	Jumlah Penduduk Kecamatan Kelapa Menurut Kelompok Umur dan Jenis Kelamin, 2019.....	70
	<i>Population of Kelapa Subdistrict by Age Group and Sex, 2019.....</i>	<i>70</i>
3.1.6	Jumlah Penduduk Kecamatan Tempilang Menurut Kelompok Umur dan Jenis Kelamin, 2019.....	71

	<i>Population of Tempilang Subdistrict by Age Group and Sex, 2019</i>	71
3.1.7	Jumlah Penduduk Kecamatan Muntok Menurut Kelompok Umur dan Jenis Kelamin, 2019.....	72
	<i>Population of Muntok Subdistrict by Age Group and Sex, 2019</i>	72
3.1.8	Jumlah Penduduk Kecamatan Simpang Teritip Menurut Kelompok Umur dan Jenis Kelamin, 2019	73
	<i>Population of Simpang Teritip Subdistrict by Age Group and Sex, 2019</i>	73
3.1.9	Jumlah Penduduk Kecamatan Jebus Menurut Kelompok Umur dan Jenis Kelamin, 2019.....	74
	<i>Population of Jebus Subdistrict by Age Group and Sex, 2019</i>	74
3.1.10	Jumlah Penduduk Kecamatan Parittiga Menurut Kelompok Umur dan Jenis Kelamin, 2019.....	75
	<i>Population of Parittiga Subdistrict by Age Group and Sex, 2019</i>	75
3.1.11	Rumah Tangga dan Rata-rata Banyaknya Anggota Rumah Tangga, 2010 dan 2019	76
	<i>Number of Households and Average Household Size, 2010 and 2019...</i>	76
3.2	KETENAGAKERJAAN/EMPLOYMENT	77
3.2.1	Penduduk Berumur 15 Tahun ke Atas Menurut Kelompok Umur dan Jenis Kegiatan Selama Seminggu yang Lalu, 2019.....	77
	<i>Population 15 Years of Age and Over by Age Group and Type of Activity During the Previous Week, 2019</i>	77
3.2.2	Jumlah Penduduk Berumur 15 Tahun Keatas Menurut Jenis Kegiatan Selama Seminggu yang Lalu dan Jenis Kelamin, 2019	80
	<i>Population Aged 15 Years and Over by Type of Activity During The Previous Week and Sex, 2019</i>	80
3.2.3	Penduduk Berumur 15 Tahun ke Atas Menurut Pendidikan Tertinggi yang Ditamatkan dan Jenis Kegiatan Selama Seminggu yang Lalu, 2019 .	81
	<i>Population 15 Years of Age and Over by Educational Attainment and Type of Activity During the Previous Week, 2019</i>	81
3.2.4	Penduduk Berumur 15 Tahun Ke Atas yang Bekerja Selama Seminggu yang Lalu Menurut Status Pekerjaan Utama dan Lapangan Pekerjaan Utama, 2019.....	84
	<i>Population 15 Years of Age and Over who Worked During The Previous Week</i>	

	<i>by Main Employment Status and Main Industry, 2019</i>	84
3.2.5	Penduduk Berumur 15 Tahun ke Atas yang Bekerja Selama Seminggu yang Lalu Menurut Jumlah Jam Kerja pada Pekerjaan Utama dan Lapangan Pekerjaan Utama, 2019 <i>Population 15 Years of Age and Over who Worked During The Previous Week by Total Working Hours on Main Job and Main Industry, 2019</i>	85
3.2.6	Penduduk Berumur 15 Tahun ke Atas yang Bekerja Selama Seminggu yang Lalu Menurut Lapangan Pekerjaan Utama dan Pendidikan Tertinggi yang Ditamatkan, 2019..... <i>Population 15 Years of Age and Over who Worked During The Previous Week by Main Industry and Educational Attainment, 2019</i>	86
3.2.7	Penduduk Berumur 15 Tahun ke Atas yang Bekerja Selama Seminggu yang Lalu Menurut Kelompok Umur dan Jumlah Jam Kerja Seluruhnya, 2019 <i>Population 15 Years of Age and Over who Worked During The Previous Week by Age Group and Total Working Hours, 2019</i>	87
3.2.8	Penduduk Berumur 15 Tahun ke Atas yang Bekerja Selama Seminggu yang Lalu Menurut Status Pekerjaan Utama dan Pendidikan Tertinggi yang Ditamatkan, 2019..... <i>Population 15 Years of Age and Over who Worked During The Previous Week by Main Industry and Educational Attainment, 2019</i>	88
	Tingkat Pengangguran Terbuka (TPT)/ <i>Unemployment Rate (UR)</i>	89
	Tingkat Partisipasi Angkatan Kerja (TPAK) <i>Labor Force Participation Rate (LFPR)</i>	89
3.2.9	Tingkat Pengangguran Terbuka (TPT) dan Tingkat Partisipasi Angkatan Kerja (TPAK) di Kabupaten Bangka Barat, 2015-2019..... <i>Unemployment Rate (UR) and Labor Force Participation Rate (LFPR) in Bangka Barat Regency, 2015-2019</i>	89
4.	SOSIAL DAN KESEJAHTERAAN RAKYAT/SOCIAL AND WELFARE	91
4.1	PENDIDIKAN/EDUCATION	103
4.1.1	Jumlah Sekolah, Guru, dan Murid Taman Kanak-Kanak (TK) di Bawah	

	Kementerian Pendidikan dan Kebudayaan Menurut Kecamatan di Kabupaten Bangka Barat, 2018/2019 dan 2019/2020.....	103
	<i>Number of Schools, Teachers, and Pupils in Kindergarten Under The Ministry of Education and Culture by Subdistrict in Bangka Barat Regency, 2018/2019 and 2019/2020.....</i>	<i>103</i>
4.1.2	Jumlah Sekolah, Guru, dan Murid Raudatul Athfal (RA) di Bawah Kementerian Agama Menurut Kecamatan di Kabupaten Bangka Barat, 2018/2019 dan 2019/2020	106
	<i>Number of Schools, Teachers, and Pupils in Raudatul Athfal (RA) Under The Ministry of Religious Affairs of Bangka Barat Regency by Subdistrict in Bangka Barat Regency, 2018/2019 and 2019/2020.....</i>	<i>106</i>
4.1.3	Jumlah Sekolah, Guru, dan Murid Sekolah Dasar (SD) di Bawah Kementerian Pendidikan dan Kebudayaan Menurut Kecamatan di Kabupaten Bangka Barat, 2018/2019 dan 2019/2020.....	107
	<i>Number of Schools, Teachers, and Pupils in Primary Schools Under The Ministry of Education and Culture by Subdistrict in Bangka Barat Regency, 2018/2019 and 2019/2020.....</i>	<i>107</i>
4.1.4	Jumlah Sekolah, Guru, dan Murid Madrasah Ibtidaiyah (MI) di Bawah Kementerian Agama Menurut Kecamatan di Kabupaten Bangka Barat, 2018/2019 dan 2019/2020	110
	<i>Number of Schools, Teachers, and Pupils in Madrasah Ibtidaiyah (MI) Under The Ministry of Religious Affairs of Bangka Barat Regency by Subdistrict in Bangka Barat Regency, 2018/2019 and 2019/2020.....</i>	<i>110</i>
4.1.5	Jumlah Sekolah, Guru, dan Murid Sekolah Menengah Pertama (SMP) di Bawah Kementerian Pendidikan dan Kebudayaan Menurut Kecamatan di Kabupaten Bangka Barat, 2018/2019 dan 2019/2020.....	113
	<i>Number of Schools, Teachers, and Pupils in Junior High Schools Under The Ministry of Education and Culture by Subdistrict in Bangka Barat Regency, 2018/2019 and 2019/2020.....</i>	<i>113</i>
4.1.6	Jumlah Sekolah, Guru, dan Murid Madrasah Tsanawiyah (MTs) di Bawah Kementerian Agama Kabupaten Bangka Barat Menurut Kecamatan di Kabupaten Bangka Barat, 2018/2019 dan 2019/2020.....	116
	<i>Number of Schools, Teachers, and Pupils in Madrasah Tsanawiyah (MTs) Under The Ministry of Religious Affairs of Bangka Barat Regency by</i>	

	<i>Subdistrict in Bangka Barat Regency, 2018/2019 and 2019/2020.....</i>	116
4.1.7	Jumlah Sekolah, Guru, dan Murid Sekolah Menengah Atas (SMA) di Bawah Kementerian Pendidikan dan Kebudayaan Menurut Kecamatan di Kabupaten Bangka Barat, 2018/2019 dan 2019/2020..... <i>Number of Schools, Teachers, and Pupils in Senior High Schools Under The Ministry of Education and Culture by Subdistrict in Bangka Barat Regency, 2018/2019 and 2019/2020.....</i>	119 119
4.1.8	Jumlah Sekolah, Guru, dan Murid Sekolah Menengah Kejuruan (SMK) di Bawah Kementerian Pendidikan dan Kebudayaan Menurut Kecamatan di Kabupaten Bangka Barat, 2018/2019 dan 2019/2020..... <i>Number of Schools, Teachers, and Pupils in Vocational High Schools Under The Ministry of Education and Culture by Subdistrict in Bangka Barat Regency, 2018/2019 and 2019/2020.....</i>	122 122
4.1.9	Jumlah Sekolah, Guru, dan Murid Madrasah Aliyah (MA) di Bawah Kementerian Agama Kabupaten Bangka Barat Menurut Kecamatan di Kabupaten Bangka Barat, 2018/2019 dan 2019/2020..... <i>Number of Schools, Teachers, and Pupils in Madrasah Aliyah (MA) Under the Ministry of Religious Affairs of Bangka Barat Regency by Subdistrict in Bangka Barat Regency, 2018/2019 and 2019/2020.....</i>	125 125
4.1.10	Jumlah Desa ¹ /Kelurahan yang Memiliki Fasilitas Sekolah Menurut Kecamatan dan Tingkat Pendidikan di Kabupaten Bangka Barat, 2017–2019 <i>Number of Villages¹ Having Educational Facilities by Subdistrict and Educational Level, 2017– 2019.....</i>	128 128
4.1.11	Angka Partisipasi Murni (APM) dan Angka Partisipasi Kasar (APK) Menurut Jenjang Pendidikan di Kabupaten Bangka Barat, 2018–2019..... <i>Net Participation Rates and Gross Participation Rates by Educational Level, 2018–2019.....</i>	133 133
4.1.12	Persentase Penduduk Berumur 15 Tahun ke Atas yang Melek Huruf Menurut Kelompok Umur di Kabupaten Bangka Barat, 2018 dan 2019 <i>Percentage of Literate People Aged 15 Years and Over by Age Group in Bangka Barat Regency, 2018 and 2019.....</i>	134 134
4.2	KESEHATAN	135
	HEALTH.....	135

	Halaman Page
4.2.1	Jumlah Desa ¹ /Kelurahan Yang Memiliki Sarana Kesehatan Menurut Kecamatan di Kabupaten Bangka Barat, 2017–2019..... 135 <i>Number of Villages¹ Having Health Facilities by Subdistrict, 2017–2019..... 135</i>
4.2.2	Jumlah Desa ¹ /Kelurahan Yang Memiliki Sarana Kesehatan Menurut Kecamatan di Kabupaten Bangka Barat, 2018–2019..... 140 <i>Number of Villages¹ Having Health Facilities by Subdistrict, 2018–2019..... 140</i>
4.2.2	Jumlah Tenaga Kesehatan Menurut Kecamatan di Kabupaten Bangka Barat, 2019..... 141 <i>Number of Medical Personnel by Subdistrict in Bangka Barat Regency, 2019..... 141</i>
4.2.5	Jumlah Kasus Penyakit Menurut Kecamatan dan Jenis Penyakit di Kabupaten Bangka Barat, 2019 142 <i>Number of Disease Cases by Subdistrict and Type of Disease, 2019 142</i>
4.2.6	Jumlah Bayi Lahir, Bayi Berat Badan Lahir Rendah (BBLR), dan Bergizi Kurang Menurut Kecamatan di Kabupaten Bangka Barat di Kabupaten Bangka Barat, 2018/2019 dan 2019/2020..... 145 <i>Number of Births, Babies with Low Birth Weights (LBW), and Malnutrition by Subdistrict in Bangka Barat Regency, 2018/2019 and 2019/2020..... 145</i>
4.2.7	Jumlah Rumah Sakit Umum, Rumah Sakit Khusus, Rumah Sakit/Rumah Bersalin, Puskesmas, Klinik/Balai Kesehatan, Posyandu, dan Polindes Menurut Kecamatan di Kabupaten Bangka Barat, 2018 dan 2019..... 146 <i>Number of General Hospital, Special Hospital, Maternity Hospital and Public Health Center, Medical Clinic, Integrated Service Post, Village maternity Cottage by Subdistrict, 2018 and 2019..... 146</i>
4.2.12	Jumlah Dokter Spesialis, Dokter Umum, dan Dokter Gigi Menurut Sarana Pelayanan Kesehatan di Kabupaten Bangka Barat,2019..... 149 <i>Number of Medical Specialist, General Practitioners, and Dentists by Health Facilities,2019..... 149</i>
4.2.13	Persentase Perempuan Pernah kawin Berumur 15-49 Tahun yang Melahirkan Anak Lahir Hidup (ALH) Menurut Kecamatan dan Penolong Proses Kelahiran di Kabupaten Bangka Barat, 2019..... 150

	<i>Percentage of Women Ever Married Aged 15-49 Years Who Gave Birth Alived Children by Subdistrict and Birth Process Helper, 2019</i>	150
4.2.14	Jumlah Ibu Hamil, Melakukan Kunjungan K1, Melakukan Kunjungan K4, Kurang Energi Kronis (KEK), dan Mendapat Tablet Zat Besi (Fe) di Kabupaten Bangka Barat, 2019	151
	<i>Number of Pregnant Women, Conducting K1 Visits, Conducting K4 Visits, Chronic Energy Lack, and Getting Iron Tablets (Fe), 2019</i>	151
4.2.15	Jumlah Remaja Usia 15-24 Tahun yang Mendapat Penyuluhan Tentang Kesehatan Reproduksi (Kespro), HIV/AIDS, dan Keluarga Berencana (KB) Menurut Kecamatan (kali) di Kabupaten Bangka Barat, 2019.....	152
	<i>Number of Adolescents Aged 15-24 Years Who Received Counseling on Reproductive Health, HIV/AIDS, and Family Planning by Subdistrict (times) in Bangka Barat Regency, 2019.....</i>	152
4.2.16	Jumlah Klinik Keluarga Berencana (KKB) dan Pos Pelayanan Keluarga Berencana Desa (PPKBD) Menurut Kecamatan di Kabupaten Bangka Barat, 2019.....	153
	<i>Number of Family Planning Clinics (KKB) and Village Family Planning Service Posts (PPKBD) by Subdistrict in Bangka Barat Regency, 2019.....</i>	153
4.2.17	Jumlah Pasangan Usia Subur dan Peserta KB Aktif Menurut Kecamatan di Kabupaten Bangka Barat, 2019	154
	<i>Number of Fertile Age Couples and Active Family Planning Participants by Subdistrict in Bangka Barat Regency, 2019</i>	154
4.3	AGAMA DAN SOSIAL LAINNYA	155
	RELIGION AND OTHER SOCIAL AFFAIRS	155
4.3.1	Jumlah Jemaah Haji yang Diberangkatkan ¹ ke Tanah Suci Mekah Menurut Kecamatan, 2017–2019.....	155
	<i>Number of Hajj Pilgrims Departured¹ to the Holyland of Mecca by Subdistrict, 2017–2019</i>	155
4.3.2	Nikah, Talak dan Cerai, 2017–2019.....	156
	<i>Number of Marriages and Divorces, 2017–2019.....</i>	156
4.3.3	Jumlah Perceraian Menurut Faktor dan Kecamatan,2019.....	158
	<i>Number of Divorces by Factors and Subdistrict,2019.....</i>	158
4.3.4	Jumlah Penduduk Menurut Kecamatan dan Agama yang Dianut,2019.....	161
	<i>Population by Subdistrict and Religion,2019.....</i>	161

	Halaman Page
4.3.5	Jumlah Tempat Peribadatan Menurut Kecamatan,2019..... 162 <i>Number of Places of Worship by Subdistrict and Religion,2019..... 162</i>
4.3.6	Jumlah Kejadian Bencana Alam Menurut Kecamatan,2019..... 163 <i>Number of Natural Disaster Events by Subdistrict,2019 163</i>
4.3.7	Jumlah Korban yang Diakibatkan Bencana Alam Menurut Kecamatan,2019..... 165 <i>Number of Victims Due to Natural Disaster by Subdistrict,2019 165</i>
4.3.8	Jumlah Kerusakan Rumah yang Diakibatkan Bencana Alam Menurut Kecamatan, 2018 dan2019 168 <i>Number of Damaged Houses Due to Natural Disaster by Subdistrict, 2018 and2019 168</i>
4.3.9	Jumlah Desa ¹ /Kelurahan yang Mengalami Bencana Alam ² Menurut Kecamatan, 2016– 2018 171 <i>Number of Villages¹ that Had Natural Disaster² by Subdistrict, 2016– 2018..... 171</i>
4.4	KEMISKINAN DAN PEMBANGUNAN MANUSIA..... 174 <i>POVERTY AND HUMAN DEVELOPMENT 174</i>
4.4.1	Garis Kemiskinan, Jumlah, dan Persentase Penduduk Miskin, 2010– 2019 174 <i>Poverty Line, Number, and Percentage of Poor People, 2010–2019..... 174</i>
4.4.2	Jumlah Penerima Bantuan (kepala keluarga) dan Anggaran Bantuan Sosial Pangan Menurut Kecamatan,2019 175 <i>Number of Aid Recipients (head of household) and Food Social Assistance Budget by Subdistrict,2019..... 175</i>
4.4.3	Garis Kemiskinan, Jumlah, dan Persentase Penduduk Miskin di Daerah Perkotaan Menurut Kecamatan, 2018 dan2019 176 <i>Poverty Line, Number, and Percentage of Poor People in Urban Area by Subdistrict, 2018 and2019 176</i>
4.4.4	Indeks Kedalaman Kemiskinan dan Indeks Keparahan di Kabupaten Bangka Barat 2018-2019 177 <i>Poverty Gap Index and Poverty Severity Index in Bangka Barat Regency, 2018–2019 177</i>
4.4.5	Indeks Pembangunan Manusia Menurut Kabupaten, 2018–2019..... 178 <i>Human Development Index by Subdistrict,2018–2019 178</i>
4.4.6	Jumlah Keluarga Menurut Kecamatan dan Klasifikasi

	Halaman Page
Keluarga,2019	179
<i>Number of Families by Subdistrict and Family Classification,2019.....</i>	<i>179</i>
4.5 PERUMAHAN DAN LINGKUNGAN	180
<i>HOUSING AND ENVIRONMENT</i>	<i>180</i>
4.5.1 Distribusi Persentase Rumah Tangga Menurut Luas Lantai (m2), 2019.....	180
<i>Percentage Distribution of Household Population by Subdistrict and Floor Area (m2), 2019.....</i>	<i>180</i>
4.5.2 Distribusi Persentase Rumah Tangga Menurut Sumber Air Utama, 2019	181
<i>Percentage Distribution of Household Population by Subdistrict and Source of Main Water, 2019.....</i>	<i>181</i>
4.5.3 Distribusi Persentase Rumah Tangga Menurut Sumber Penerangan, 2019.....	183
<i>Percentage Distribution of Household Population by Subdistrict and Lighting Source, 2019</i>	<i>183</i>
4.5.4 Distribusi Persentase Rumah Tangga Menurut Penggunaan Fasilitas Tempat Buang Air Besar, 2019.....	184
<i>Percentage Distribution of Household Population by Subdistrict and Type of Toilet Facility Used by The Household, 2019</i>	<i>184</i>
4.5.5 Distribusi Persentase Rumah Tangga Menurut Bahan Bakar Utama untuk Memasak,2019.....	185
<i>Percentage Distribution of Household Population by Subdistrict and and Type of Cooking Fuel,2019</i>	<i>185</i>
4.5.6 Distribusi Persentase Rumah Tangga Menurut Status Penguasaan Bangunan Tempat Tinggal,2019.....	186
<i>Percentage Distribution of Household Population by Subdistrict and Dwelling Ownership Status,2019.....</i>	<i>186</i>
4.5.7 Distribusi Persentase Rumah Tangga Menurut Jenis Lantai Terluas,2019	187
<i>Percentage Distribution of Household Population by Subdistrict and Main Material of Dwelling Floor,2019</i>	<i>187</i>
4.5.8 Persentase Rumah Tangga yang Memiliki Akses Terhadap Sanitasi Layak, 2015–2019.....	188
<i>Percentage of Household Population by Subdistrict and Improved</i>	

	Halaman Page
	188
4.5.9	189
	189
4.6	190
	190
4.6.1	190
	190
5.	195
5.1	211
	211
5.1.1	211
	211
5.1.2	214
	214
5.1.3	217
	217
5.1.4	218
	218
5.1.5	

	Halaman Page
Tanaman (m ²), 2018 dan 2019.....	219
<i>Harvested Area of Medicinal Plants by Subdistrict and Kind of Plant (m²), 2018 and 2019</i>	<i>219</i>
5.1.6 Produksi Tanaman Biofarmaka Menurut Kecamatan dan Jenis Tanaman (kg), 2018 and 2019.....	221
<i>Production of Medicinal Plants by Subdistrict and Kind of Plant (kg) 2018 and 2019.....</i>	<i>221</i>
5.1.7 Luas Panen Tanaman Biofarmaka Menurut Jenis Tanaman (m ²), 2016–2019	223
<i>Harvested Area of Medicinal Plants by Kind of Plant (m²), 2016–2019..</i>	<i>223</i>
5.1.8 Produksi Tanaman Biofarmaka Menurut Jenis Tanaman (kg), 2016–2019	224
<i>Production of Medicinal Plants by Kind of Plant (kg), 2016–2019.....</i>	<i>224</i>
5.1.9 Produksi Buah-buahan Menurut Kecamatan dan Jenis Tanaman (ton), 2018 and 2019	225
<i>Production of Fruits by Subdistrict and Kind of Plant (ton), 2018 and 2019</i>	<i>225</i>
5.1.10 Produksi Buah–Buahan dan Sayuran Tahunan Menurut Jenis Tanaman (ton), 2016–2019	228
<i>Production of Annual Fruits and Vegetables by Kind of Plant (ton), 2016–2019.....</i>	<i>228</i>
5.2 PERKEBUNAN.....	229
ESTATE CROPS	229
5.2.1 Luas Areal Tanaman Perkebunan Menurut Kecamatan dan Jenis Tanaman (ha), 2018 dan 2019.....	229
<i>Planted Area of Estate Crops by Subdistrict and Type of Crops (ha), 2018 dan 2019</i>	<i>229</i>
5.2.2 Produksi Perkebunan Menurut Kecamatan dan Jenis Tanaman (ton), 2018 dan 2019	232
<i>Production of Estate by Subdistrict and Type of Crops (ton), 2018 and 2019.....</i>	<i>232</i>
5.2.2 Nama-Nama Perusahaan Perkebunan Besar Swasta, Luas Pencadangan, dan Jenis Komoditi di Kabupaten Bangka Barat, 2019	235
<i>Name of Large Estate, Reserve Area, Realization, and Kind of Commodity in Bangka Barat Regency, 2012019, 2018 and 2019.....</i>	<i>235</i>

5.3	PERTANIAN, KEHUTANAN, PETERNAKAN, DAN PERIKANAN ...	236
	AGRICULTURE, FORESTRY, LIVESTOCK, AND FISHERY	236
5.3.1	Luas Panen, Produktivitas, dan Produksi Padi Menurut Kecamatan (ha), 2019	236
	<i>Harvested Area, Productivity, dan Production of Paddy by Subdistrict (ha), 2019.....</i>	<i>236</i>
5.3.2	Produksi Padi ¹ dan Beras Menurut Kecamatan (ha), 2019	237
	<i>Paddy and Rice Production¹ by Subdistrict (ha), 2019.....</i>	<i>237</i>
5.3.3	Produksi Jagung dan Kacang Tanah Menurut Kecamatan (ha), 2019	238
	<i>Production of Maize and Peanuts by Subdistrict (ha), 2019.....</i>	<i>238</i>
5.3.4	Luas Lahan Tegal/Kebun, Ladang/Huma, dan Lahan Yang sementara Tidak Diusahakan Menurut Kecamatan (ha), 2019	239
	<i>Area of Tegal/Gardens, Fields/Huma, and Temporary Not Cultivated Land by Subdistrict (ha), 2019</i>	<i>239</i>
5.3.5	Luas Lahan Menurut Jenis Penggunaan dan Kecamatan di Kabupaten Bangka Barat (hektar), 2019	240
	<i>Area by Land Use and subdistrict in Bangka Barat Regency, 2019.....</i>	<i>240</i>
5.3.6	Potensi Lahan Basah/Lahan Berair dan Lahan Kering per Kecamatan di Kabupaten Bangka Barat, 2019	242
	<i>Potencial Area of Wetland Paddy and Non Wetland Paddy by Subdistrict in Bangka Barat Regenci, 2019.....</i>	<i>242</i>
5.4	KEHUTANAN	243
	FORESTRY	243
5.4.1	Luas Kawasan Hutan Lindung dan Produksi Tiap Kecamatan di Kabupaten Bangka Barat, 2019 (ha).....	243
	<i>Total Area of Protection Forest and Production Forest by Subdistrict (ha), 2019.....</i>	<i>243</i>
5.4.2	Luas Kawasan Hutan Lindung Tiap Kecamatan di Kabupaten Bangka Barat, 2019 (ha)	244
	<i>Total Area of Protection Forest by Subdistrict (ha), 2019.....</i>	<i>244</i>
5.4.3	Luas Kawasan Hutan Produksi Tiap Kecamatan di Kabupaten Bangka Barat, 2019 (ha).....	245
	<i>Total Area of Production Forest by Subdistrict (ha), 2019.....</i>	<i>245</i>

5.5	PETERNAKAN.....	246
	LIVESTOCK.....	246
5.5.1	Populasi Ternak Menurut Kecamatan dan Jenis Ternak (ekor), 2018 dan 2019.....	246
	<i>Livestock Population by Subdistrict and Kind of Livestock (heads), 2018 and 2019.....</i>	<i>246</i>
5.5.2	Populasi Unggas Menurut Kecamatan dan Jenis Unggas (ekor), 2018 dan 2019.....	249
	<i>Poultry Population by Subdistrict and Kind of Poultry (heads), 2018 and 2019.....</i>	<i>249</i>
5.5.1	Produksi Daging Ternak Menurut Kecamatan dan Jenis Ternak (kg), 2018 dan 2019.....	251
	<i>Meat Production by Subdistrict and Kind of Livestock (kg), 2018 and 2019.....</i>	<i>251</i>
5.5.4	Produksi Daging Unggas Menurut Kecamatan dan Jenis Unggas (kg), 2018 dan 2019.....	254
	<i>Poultry Meat Production by Subdistrict and Kind of Poultry (kg), 2018 and 2019.....</i>	<i>254</i>
5.5.5	Produksi Telur Unggas dan Susu Sapi Menurut Kecamatan (ton), 2018 dan 2019.....	256
	<i>Production of Poultry Eggs and Cow Milk by Subdistrict (ton), 2018 and 2019.....</i>	<i>256</i>
5.6	PERIKANAN.....	258
	FISHERY.....	258
5.6.1	Produksi dan Nilai Produksi Perikanan Tangkap Menurut Kecamatan dan Jenis Penangkapan, 2019.....	258
	<i>Production and Production Value of Fish Capture by Subdistrict and Type of Captures, 2019.....</i>	<i>258</i>
5.6.2	Produksi dan Nilai Produksi Perikanan Tangkap di Perairan Umum Menurut Kecamatan dan Lokasi, 2019.....	260
	<i>Production and Production Value of Inland Open Water Capture Fisheries by Subdistrict and Location, 2019.....</i>	<i>260</i>
5.6.3	Produksi dan Nilai Produksi Perikanan Budidaya Menurut Kecamatan dan Jenis Budidaya, 2019.....	263
	<i>Production and Production Value of Aquaculture by Subdistrict and Type of</i>	

	Halaman Page
	263
5.6.4	270
	270
5.6.5	272
	272
5.6.6	273
	273
5.6.7	277
	277
6.	279
6.1	284
	284
PERTAMBANGAN DAN ENERGI	285
MINING AND ENERGY	285
6.1	285
	285
6.2	286
	286
6.3	287
	287
6.4	288

	<i>Number of Generators, Numbers of Costumers, Number of Installed Capacity and Total Electric Production in Bangka Barat Regency 2019</i>	288
7.	PARIWISATA/TOURISM	289
7.1	Jumlah Akomodasi, Kamar, dan Tempat Tidur yang Tersedia pada Hotel Nonbintang Menurut Kabupaten/Kota di Provinsi Kepulauan Bangka Belitung Tahun 2019	296
	<i>Number of Accommodations, Available Rooms and Beds in Non-Classified Hotel by Regency/Municipality in Bangka Belitung Province, 2019</i>	296
7.2	Jumlah Pengunjung Hotel di Kabupaten Bangka Barat Tahun 2019	297
	<i>Number of Hotel Visitor in Bangka Barat Regency, 2019</i>	297
7.3	Jumlah Kamar Tersedia pada Hotel/Akomodasi menurut Kelas Akomodasi di Kabupaten Bangka Barat (kamar), 2016-2019	299
	<i>Number of Rooms Available at Hotels / Accommodations by Accomodation Class in Bangka Barat Regency (room), 2016-2019</i>	299
7.4	Jumlah Tempat Tidur Tersedia pada Hotel/Akomodasi menurut Kelas Akomodasi di Kabupaten Bangka Barat (tempat tidur), 2016-2019 .	300
	<i>Number of Bed Available at Hotels / Accommodations by Accomodation Class in Bangka Barat Regency (bed), 2016-2019</i>	300
7.5	Jumlah Rumah Makan/Restoran Menurut Kecamatan, 2019.....	301
	<i>Number of Restaurants by Subdistrict, 2019</i>	301
7.1.4	Jumlah Wisatawan Nusantara dan Mancanegara, 2016-2019.....	302
	<i>Number of Domestic and Foreign Tourists, 2016-2019</i>	302
8.	TRANSPORTASI DAN KOMUNIKASI/TRANSPORTATION AND COMMUNICATION	303
8.1	TRANSPORTASI	311
	TRANSPORTATION	311
8.1.1	Panjang Jalan Menurut Tingkat Kewenangan Pemerintahan di Kabupaten Bangka Barat (km), 2017–2019	311
	<i>Length of Roads by Level of Government Authority in Bangka Barat Regency (km), 2017–2019</i>	311
8.1.2	Panjang Jalan Menurut Jenis Permukaan Jalan di Kabupaten Bangka Barat (km), 2017–2019	312
	<i>Length of Roads by Type of Road Surface in Bangka Barat Regency (km), 2017–2019</i>	312

8.1.3	Panjang Jalan Menurut Kondisi Jalan di Kabupaten Bangka Barat (km), 2017–2019.....	313
	<i>Length of Roads by Condition of Roads in Bangka Barat Regency (km), 2017–2019</i>	<i>313</i>
8.1.4	Panjang Jalan Menurut Kondisi Jalan dan Kecamatan di Kabupaten Bangka Barat (km) Tahun 2019	314
	<i>Length of Roads by Condition of Roads and Subdistrict in Bangka Barat Regency (km), 2019.....</i>	<i>314</i>
8.1.4	Panjang Jalan Menurut Tipe Permukaan Jalan dan Kecamatan di Kabupaten Bangka Barat (km) Tahun 2019.....	315
	<i>Length of Roads by Type of Road Surface and Subdistrict in Bangka Barat Regency (km), 2019.....</i>	<i>315</i>
8.1.5	Panjang Jalan Kabupaten (km), 2017–2019	316
	<i>Length of Regency Roads (km), 2017-2019</i>	<i>316</i>
8.1.6	Jumlah Kendaraan Bermotor Menurut Kabupaten/Kota dan Jenis Kendaraan (unit), 2017-201.....	317
	<i>Number of Registered Motor Vehicles by Regency/Municipality and Type of Motor Vehicles (units), 2017–2019.....</i>	<i>317</i>
8.2	KOMUNIKASI.....	319
	COMMUNICATION.....	319
8.2.1	Jumlah Kantor Pos Pembantu Menurut Kecamatan di Kabupaten/Kota XXX, 2016–2019.....	319
	<i>Number of Post Offices Subsidiaries by Subdistrict in XXX Regency/ Municipality, 2016–2019.....</i>	<i>319</i>
9.	PERBANKAN, KOPERASI, DAN HARGA-HARGA/BANKING, COOPERATIVE, AND PRICES	321
9.1	Jumlah Koperasi, KUD, dan Anggota per Jenisnya di Kabupaten Bangka Barat, 2019.....	328
	<i>Number of Cooperation, KUD, and Member by Type in Bangka Barat Regency, 2019</i>	<i>328</i>
9.2	Jumlah Koperasi, KUD, dan Anggota per Kecamatan di Kabupaten Bangka Barat, 2019.....	329
	<i>Number of Cooperatives and KUD and Members by District in Bangka Barat Regency,2019</i>	<i>329</i>
10.	PENGELUARAN PENDUDUK/POPULATION EXPENDITURE .	331

10.2	<p>Persentase Pengeluaran per Kapita Sebulan Menurut Kelompok Komoditas di Kabupaten Bangka Barat 2018 dan 2019 337</p> <p><i>Percentage of Monthly Expenditure per Capita by Commodity Group in Bangka Barat Regency, 2018 and 2019 337</i></p>	337
10.1	<p>Rata-rata Pengeluaran per Kapita Sebulan Menurut Kelompok Komoditas (rupiah) di Kabupaten Bangka Barat , 2018 dan 2019 338</p> <p><i>Monthly Average Expenditure per Capita by Commodity Group (rupiahs) in in Bangka Barat Regency, 2018 and 2019..... 338</i></p>	338
10.2	<p>Persentase Pengeluaran per Kapita Sebulan Menurut Kelompok Komoditas di Kabupaten Bangka Barat 2018 dan 2019 339</p> <p><i>Percentage of Monthly Expenditure per Capita by Commodity Group in Bangka Barat Regency, 2018 and 2019 339</i></p>	339
10.3	<p>Persentase Penduduk Menurut Golongan Pengeluaran Per Kapita Sebulan di Kabupaten Bangka Barat 2018 dan 2019 340</p> <p><i>Percentage of Population by Per Capita Spending Group a Month in Bangka Barat Regency, 2018 and 2019..... 340</i></p>	340
10.4	<p>Rata-rata Pengeluaran per Kapita Sebulan Makanan dan Bukan Makanan Menurut Kabupaten/Kota (rupiah), 2018 dan 2019..... 341</p> <p><i>Monthly Average of Food and Non-Food Expenditure per Capita in Rural Areas by Regency/Municipality (rupiahs), 2018 and 2019..... 341</i></p>	341
10.5	<p>Persentase Pengeluaran per Kapita Sebulan Makanan dan Bukan Makanan Menurut Kabupaten/Kota (rupiah), 2018 dan 2019 342</p> <p><i>Percentage of Monthly Food and Non-Food Expenditure per Capita in Urban Areas by Regency/Municipality, 2018 and 2019..... 342</i></p>	342
11.	PERDAGANGAN/TRADE 343	343
11.1	<p>Jumlah Sarana Perdagangan Menurut Jenisnya di Kabupaten Bangka Barat, 2016–2019 350</p> <p><i>Number of Trading Facilities by Type of Facility in Bangka Barat Regency, 2016–2019 350</i></p>	350
11.2	<p>Jumlah SIUP/TDP Menurut Kecamatan di Kabupaten Bangka Barat, 2019 351</p> <p><i>Number of Bussines Licence in Bangka Barat Regency, 2019 351</i></p>	351
8.	SISTEM NERACA REGIONAL/SYSTEM OF REGIONAL ACCOUNTS 353	353
12.1	<p>Produk Domestik Regional Bruto Atas Dasar Harga Berlaku Menurut</p>	

	Halaman Page
	Lapangan Usaha (juta rupiah), 2015–2019 364
	<i>Gross Regional Domestic Product at Current Market Prices by Industry (million rupiahs), 2015–2019</i> 364
12.2	Produk Domestik Regional Bruto Atas Dasar Harga Konstan 2010 Menurut Lapangan Usaha (juta rupiah), 2015–2019..... 366
	<i>Gross Regional Domestic Product at 2010 Constant Market Prices by Industry (million rupiahs), 2015–2019</i> 366
12.3	Distribusi Persentase Produk Domestik Regional Bruto Atas Dasar Harga Berlaku Menurut Lapangan Usaha, 2015–2019..... 368
	<i>Percentage Distribution of Gross Regional Domestic Product at Current Market Prices by Industry, 2015–2019</i> 368
12.4	Laju Pertumbuhan Produk Domestik Regional Bruto Atas Dasar Harga Konstan 2010 Menurut Lapangan Usaha (persen), 2016–2019..... 370
	<i>Growth Rate of Gross Regional Domestic Product at 2010 Constant Market Prices by Industry (percent), 2016–2019</i> 370
12.5	Indeks Harga Implisit PDRB Menurut Lapangan Usaha (2010=100) di Kabupaten Bangka Barat, 2015–2019 372
	<i>Implicit Prices of GRDP by Industry (2010=100) in Bangka Barat Regency, 2015–2019</i> 372
12.6	Laju Implisit PDRB Menurut Lapangan Usaha (2010 = 100) di Kabupaten Bangka Barat, 2015–2019 374
	<i>Implicit Rate of GRDP by Industry (2010=100) in Bangka Barat Regency, 2015–2019</i> 374
12.7	Indeks Perkembangan PDRB ADHB Menurut Lapangan Usaha (2010 = 100) di Kabupaten Bangka Barat, 2015–2019 376
	<i>Implicit Rate of GRDP by Industry (2010=100) in Bangka Barat Regency, 2015–2019</i> 376
12.8	Produk Domestik Regional Bruto Atas Dasar Harga Berlaku Menurut Jenis Pengeluaran (juta rupiah), 2015–2019 378
	<i>Gross Regional Domestic Product at Current Market Prices by Type of Expenditure (million rupiahs), 2015–2019</i> 378
12.9	Produk Domestik Regional Bruto Atas Dasar Harga 379
	Konstan 2010 Menurut Jenis Pengeluaran (juta rupiah), 2015–2019 379
	<i>Gross Regional Domestic Product at 2010 Constant Market Prices by Type of Expenditure (million rupiahs), 2015–2019</i> 379

	Halaman Page
12.10	Distribusi Persentase PDRB Atas Dasar Harga Berlaku 380
	Menurut Pengeluaran (persen), 2015–2019 380
	<i>Percentage Distribution of GRDP at Current Market Price..... 380</i>
	<i>by Expenditure (percent), 2015–2019..... 380</i>
12.11	Laju Pertumbuhan PDRB Atas Dasar Harga Konstan 2010 381
	Menurut Pengeluaran (persen) di Kabupaten Bangka Barat, 381
	2015–2019 381
	Growth Rate of GRDP at 2010 Constant Market Prices by..... 381
	Expenditure (percent) in Bangka Barat Regency, 381
	2015–2019 381
12.12	Laju Implisit PDRB Menurut Lapangan Usaha (2010 = 100) 382
	di Kabupaten Bangka Barat, 2015–2019..... 382
	<i>Implicit Rate of GRDP by Indusy (2010 = 100) in 382</i>
	<i>Bangka Barat Regency, 2015–2019..... 382</i>
13.	PERBANDINGAN ANTAR KABUPATEN/KOTA/ REGENCY/MUNICIPAL
	COMPARISON 383
13.1	Jumlah Penduduk Menurut Kabupaten/Kota di Provinsi Kepulauan
	Bangka Belitung (ribu), 2015–2019..... 389
	<i>Population by Regency/Municipality in Kepulauan Bangka Belitung</i>
	<i>Province(thousand), 2015–2019 389</i>
13.2	Laju Pertumbuhan Produk Domestik Regional Bruto Atas Dasar Harga
	Konstan 2010 Menurut Kabupaten/Kota di Provinsi Kepulauan Bangka
	Belitung (persen), 2015–2019 390
	<i>Rate of Growth of Gross Regional Domestic Products at Constant 2010 Prices</i>
	<i>by Regency/Municipality in Kepulauan Bangka Belitung Province (percent),</i>
	<i>2015–2019 390</i>
13.3	Jumlah Penduduk Miskin Menurut Kabupaten/Kota di Provinsi
	Kepulauan Bangka Belitung (ribu), 2015–2019 391
	<i>Number of Poor Population by Regency/Municipality in Kepulauan Bangka</i>
	<i>Belitung Province(thousand), 2015–2019..... 391</i>
13.4	Indeks Pembangunan Manusia Menurut Kabupaten/Kota di Provinsi
	Kepulauan Bangka Belitung, 2015–2019 392
	<i>Human Development Index by Regency/Municipality in Kepulauan Bangka</i>
	<i>Belitung Province , 2015–2019..... 392</i>
13.5	Produk Domestik Regional Bruto Atas Dasar Harga Berlaku Menurut

	Kabupaten/Kota di Provinsi Kepulauan Bangka Belitung (juta rupiah), 2015–2019.....	393
	Gross Regional Domestic Products at Current Market Prices by Regency/ Municipality in Kepulauan Bangka Belitung Province (million rupiah), 2015–2019.....	393
13.6	Produk Domestik Regional Bruto Atas Dasar Harga Konstan 2010 Menurut Kabupaten/Kota di Provinsi Kepulauan Bangka Belitung (persen), 2015–2019	394
	<i>Gross Regional Domestic Products at Constant 2010 Prices by Regency/ Municipality in Kepulauan Bangka Belitung Province (percent), 2015–2019.....</i>	394
13.7	Distribusi Produk Domestik Regional Bruto Atas Dasar Harga Berlaku Menurut Kabupaten/Kota di Provinsi Kepulauan Bangka Belitung (juta rupiah), 2015–2019	395
	Gross Regional Domestic Products Distribution at Current Market Prices by Regency/Municipality in Kepulauan Bangka Belitung Province (million rupiah), 2015–2019	395
13.8	Rata-Rata Lama Sekolah (RLS) Menurut Kabupaten/Kota di Provinsi Kepulauan Bangka Belitung (tahun), 2015–2019	396
	<i>Mean Years of Schoolinf (MYS) by Regency/Municipality in Kepulauan Bangka Belitung Province (year), 2015–2019.....</i>	396
13.9	Angka Harapan Hidup Menurut Kabupaten/Kota di Provinsi Kepulauan Bangka Belitung, 2015–2019.....	397
	<i>Life Expectancy by Regency/Municipality in Kepulauan Bangka Belitung Province, 2015–2019</i>	397
13.10	Tingkat Partisipasi Angkatan Kerja (TPAK) Menurut Kabupaten/Kota di Provinsi Kepulauan Bangka Belitung (persen), 2015–2019.....	398
	<i>Labor Force Participation Rate by Regency/Municipality in Kepulauan Bangka Belitung Province, 2015–2019</i>	398
13.11	Tingkat Pengangguran Terbuka (TPT) Menurut Kabupaten/Kota di Provinsi Kepulauan Bangka Belitung (persen), 2015–2019.....	399
	<i>Open Unemployment Rate (OURs) by Regency/Municipality in Kepulauan Bangka Belitung Province (percen), 2015–2019.....</i>	399

DAFTAR GAMBAR/LIST OF FIGURES

		Halaman <i>Page</i>
1.1	Luas Daerah dan Persentase Menurut Kecamatan di Kabupaten Bangka Barat Tahun 2019	7
	Area and Percentage of Subdistrict in Bangka Barat Regency(%, 2019.....	7
1.2	Ketinggian Permukaan Per Kecamatan di Kabupaten Bangka Barat Tahun 2019	8
	<i>Altitude of Subdistricts in Bangka Barat Regency, 2019.....</i>	<i>8</i>
2.1	Jumlah PNS menuru Pendidikan, 2019.....	25
	<i>Number of Civil Servants by Education Level, 2019.....</i>	<i>25</i>
2.2	Jumlah Desa menurut Kecamatan, 2019	26
	<i>Number of Village by Subdistrict, 2019.....</i>	<i>26</i>
3.1	Jumlah Sekolah menurut Jenjang Pendidikan, 2019	57
	<i>Total of School by Education Level, 2019.....</i>	<i>57</i>
3.2	Jumlah Penduduk Menurut Kecamatan, 2019.....	58
	<i>Total Population by Subdistrict, 2019.....</i>	<i>58</i>
4.1	Jumlah Sekolah Dasar Menurut Kecamatan di Kabupaten Bangka Barat, 2018/2019 dan 2019/2020	101
	<i>Total of Elementary School by Subdistrict in Bangka Barat Regency, 2018/2019 and 2019/2020.....</i>	<i>101</i>
4.2	Jumlah Murid Sekolah Dasar Menurut Kecamatan di Kabupaten Bangka Barat, 2018/2019 dan 2019/2020.....	102
	<i>Total of Elementary Pupils by Subdistrict in Bangka Barat Regency, 2018/2019 and 2019/2020.....</i>	<i>102</i>
5.1	Jumlah Populasi Sapi Potong menurut Kecamatan, 2019.....	209
	<i>Total of Beef Cattle by Subdistrict, 2019.....</i>	<i>209</i>
5.2	Jumlah Populasi Ayam Potong menurut Kecamatan, 2019.....	210
	<i>Total of Broiler by Subdistrict, 2019.....</i>	<i>210</i>
7.1	Jumlah Kamar Hotel di Kabupaten Bangka Barat,	294

	2016-2019.....	294
	<i>Total of Hotel Rooms in Bangka Barat Regency, 2016-2019.....</i>	<i>294</i>
7.2	Jumlah Wisatawan, 2014-2019 (orang).....	295
	<i>Number of Tourist, 2014-2019 (people).....</i>	<i>295</i>
8.1	Panjang Jalan (KM) di Kabupaten Bangka Barat Tahun 2019	309
	<i>Road Lengths (KM) in Bangka Barat Regency,2019.....</i>	<i>309</i>
8.2	Jumlah Kendaraan Tiap Kecamatan Di Kabupaten Bangka Barat Tahun 2019	310
	<i>Numbers of Vehicles by Subdistrict in Bangka Barat Regency,2019</i>	<i>310</i>
9.1	Jumlah Koperasi di Kabupaten Bangka Barat	326
	Tahun 2015-2019	326
	<i>Number of Cooperatives in Bangka Barat Regency, 2015-2019.....</i>	<i>326</i>
9.2	Jumlah Unit Koperasi dan Anggota Tiap Kecamatan di Kabupaten Bangka Barat, 2015-2019	327
	<i>Number of Cooperatives and Members in Bangka Barat Regency, 2015-2019.....</i>	<i>327</i>
10.1	Nilai Konsumsi Tahun Dalam Rupiah Tahun di Kabupaten Bangka Barat 2018-2019.....	336
	<i>Cost of Consumption in Rupiahs in Bangka Barat Regency, 2018-2019.....</i>	<i>336</i>
11.1	Jumlah Surat Ijin Usaha Perdagangan Menurut Kecamatan, 2019.....	348
	<i>Number of Bussiness Licence by Subdistrict, 2019</i>	<i>348</i>
11.2	Jumlah UMKM menurut Kecamatan, 2019.....	349
	<i>Number of Micro Industry by Subdistrict, 2019.....</i>	<i>349</i>
12.1	Distribusi PDRB menurut Lapangan Usaha, 2019 (%)	363
	<i>Distribution of GRDP by Industry, 2019 (%)</i>	<i>363</i>
13.1	Perbandingan dan Laju Pertumbuhan PDRB Menurut Kabupaten/Kota, 2015-2019.....	387
	<i>Comparisons and Rate of Growth GDRP by Regency/Municipality, 2015-2019</i>	<i>387</i>
13.2	Perbandingan dan Jumlah Penduduk Miskin Menurut Kabupaten/Kota, 2015-2019.....	388
	<i>Comparisons and Number of Poor Population by Regency/Municipality, 2015-2019</i>	<i>388</i>

PENJELASAN UMUM/EXPLANATORY NOTES

Tanda-tanda, satuan-satuan, dan lain-lainnya yang digunakan dalam publikasi ini adalah sebagai berikut:

Symbols, measurement units, and acronyms which are used in this publication, are as follows:

1. TANDA-TANDA/SYMBOLS

Data tidak tersedia/Data not available	: ...
Tidak ada atau nol /Null or zero	: -
Data dapat diabaikan/Data negligible	: 0
Tanda decimal/Decimal point	: ,
Data tidak dapat ditampilkan/Not applicable	: NA
Angka estimasi/Estimated figures	: e
Angka diperbaiki/Revised figures	: r
Angka sementara/Preliminary figures	: x
Angka sangat sementara/Very preliminary figures	: xx
Angka sangat sangat sementara/Very very preliminary figures	: xxx

2. SATUAN/UNITS

barel/barrel	: 158,99 liter/litres = 1/6,2898 m ³
hektar (ha)/hectare (ha)	: 10 000 m ²
kilometer (km)/kilometres (km)	: 1 000 meter/meters (m)
knot/knot	: 1,8523 km/jam (km/hour)
kuintal/quintal	: 100 kg
KWh	: 1 000 Watt hour
MWh	: 1 000 KWh
liter (untuk beras)/litre (for rice)	: 0,80 kg
MMSCF	: 1/35,3 m ³
metrik ton (m.ton)/metric ton (m. ton)	: 0,98421 long ton = 1 000 kg
ons/ounce	: 28,31 gram/grams
ton	: 1 000 kg

Satuan lain: buah, dus, butir, helai/lembar, kaleng, batang, pulsa, ton kilometer (ton-km), jam, menit, persen (%).

Other units: unit, pack, pieces, sheet, tin, pulse, ton-kilometres(ton-km), hour, minute, percent (%).

Perbedaan angka di belakang koma disebabkan oleh pembulatan angka.

The difference in decimal numbers is caused by rounding.

<https://bangkabaratkab.bps.go.id>

DAFTAR SINGKATAN/ LIST OF ABBREVIATIONS

SI	: Stasiun Iklim
SIMPK	: Stasiun Meteorologi Pertanian Khusus
t.t	: Tempat tidur
BCG	: Bacillus Calmette Guerin
DPT	: Difteri, Pertusis, Tetanus
TT	: Tetanus Toxoid
IOT	: Industri Obat Tradisional/ <i>Traditional Medicine Industry</i>
IKOT	: Industri Kecil Obat Tradisional/ <i>Traditional Medicine Small</i>
Alkes	: Alat kesehatan/ <i>Health Kits</i>
PKRT	: Perbekalan Kesehatan Rumah tangga/ <i>Household Health Logistics</i>
Kompl	: Komplemen/ <i>Complement</i>
IRTP	: Industri Pangan Produksi Rumah Tangga/ <i>Foods Home Industry</i>
PBF	: Pedagang Besar Farmasi/ <i>Pharmacy Whole-seller</i>
GFK	: Gudang Farmasi Kab/Kota/Regency/ <i>Municipality Pharmacy Warehouse</i>
RB	: Rumah Bersalin/ <i>Delivery House</i>
Pustu	: Puskesmas pembantu/ <i>Auxiliary Public Health Center</i>
BP	: Balai Pengobatan/ <i>Polyclinic</i>
TPS	: Tempat Pembuangan Sementara / <i>landfill</i>
Jamkesmas	: Jaminan kesehatan masyarakat miskin/ <i>Poor public health insurance</i>
PJKMU	: Program Jaminan Kesehatan Masyarakat Umum
SIUP	: Surat Ijin Usaha Perdagangan/ <i>Trading Permission Letter</i>
TDP	: Tanda Daftar Perusahaan/ <i>Company Registration Identity</i>
API	: Angka Pengenal Importir/ <i>Importer's Identity Number</i>

Statistik Kunci, 2017–2019 Key Statistics, 2017–2019

Rincian/Description	Satuan/Unit	2017	2018	2019
(1)	(2)	(5)	(6)	(7)
SOSIAL/SOCIAL				
Penduduk ¹ /Population ¹	ribu/thousand	204,78	209,01	213,16
Laju Pertumbuhan Penduduk ¹ /Population Growth ¹	%	2,02	2,05	1,97
Harapan Lama Sekolah-HLS/Estimated Years School-EYS ¹	tahun/years	11,50	11,51	11,52
Angka Harapan Hidup ¹ -e ₀ /Life Expectancy Rate ¹	tahun/years	69,56	69,73	69,99
Angka Melek Huruf Usia 15+/Literacy Rate Aged 15+	%	97,78	96,94	-
Tingkat Partisipasi Angkatan Kerja -TPAK ² Labour Force Participation Rate-LFPR ²	%	68,17	70,47	66,99
Tingkat Pengangguran Terbuka-TPT ² Unemployment Rate-UR ²	%	4,23	3,11	3,85
Penduduk Miskin ³ /Poor People ⁴	ribu/thousand	6,1	6,4	5,6
Persentase Penduduk Miskin ⁴ Percentage of Poor People ⁴	%	2,98	3,05	2,67
Indeks Pembangunan Manusia-IPM ⁵ Human Development Index ⁵	-	67,94	68,68	69,05
Indeks Kedalaman Kemiskinan Poverty Gap Index	-	0,16	0,34	0,31
Indeks Keparahan Kemiskinan Poverty Severity Index	-	0,01	0,05	0,07
EKONOMI/ECONOMIC				
Produk Domestik Regional Bruto (PDB) Harga Berlaku ⁶ Gross Domestic Regional Bruto (GDRP) at Current Price ⁶	triliun rupiah trillion rupiahs	13,22	13,81	14,16
Laju Pertumbuhan Ekonomi ⁷ /Economic Growth ⁷	%	5,26	5,19	7,13
PDRB Per Kapita Harga Berlaku ^{6,8} Per Capita of GDRP at Current Price ^{6,8}	juta rupiah million rupiahs
Inflasi/Inflation (y-o-y)	%
Wisatawan Asing/Foreign Tourists	juta/million

- Catatan/Notes: ¹ Data 2006–2009: berdasarkan hasil SUPAS 2005; mulai 2010: Hasil proyeksi penduduk Indonesia 2010–2035 (pertengahan tahun/Juni)/*Data in 2006–2009: based on SUPAS 2005; since 2010: The result of Indonesia population prjection 2010–2035 (mid year/June)*
- ² Kondisi Agustus/*Condition at August*
- ³ Menggunakan penimbang hasil proyeksi penduduk tahun 2010–2035/*Weighted by the 2010–2035 population projection*
- ⁴ Kondisi Maret/*Condition at March*
- ⁵ Sejak tahun 2010, IPM dihitung dengan metode baru. Komponen IPM metode baru adalah angka harapan hidup saat lahir, harapan lama sekolah, rata-rata lama sekolah, dan pengeluaran per kapita/*Since 2010, HDI was calculated using new method. New HDI component are life expectancy at birth, expected years of schooling, means years of schooling, and expenditure per capita*
- ⁶ Mulai tahun 2010 mengadopsi *System of National Account 2008 (SNA 2008)*/*Since 2010 is in line with System of National Account 2008 (SNA 2008)*
- ⁷ Sebelum 2011 menggunakan tahun dasar 2000 (2000=100), mulai 2011 menggunakan tahun dasar 2010 (2010=100)/*Before 2011 using 2000 base year (2000=100), since 2011 using 2010 base year (2010=100)*
- ⁸ Mulai 2010 proyeksi penduduk berdasarkan hasil SP2010/*Since 2010 population projection based on SP2010*
- ⁹ IHK 82 kota (2012 = 100)/*CPI 82 cities (2012 = 100)*
- ¹⁰ Mulai 2010: menggunakan SBI 9 bulan/*Since 2010: using SBI 9 month*

BAB
Chapter

01

GEOGRAFI DAN IKLIM

GEOGRAPHY AND CLIMATE

**Kondisi
Geografis
Kabupaten
Bangka Barat**

**GEOGRAPHY CONDITION
IN BANGKA BARAT**

2019

LUAS WILAYAH KABUPATEN

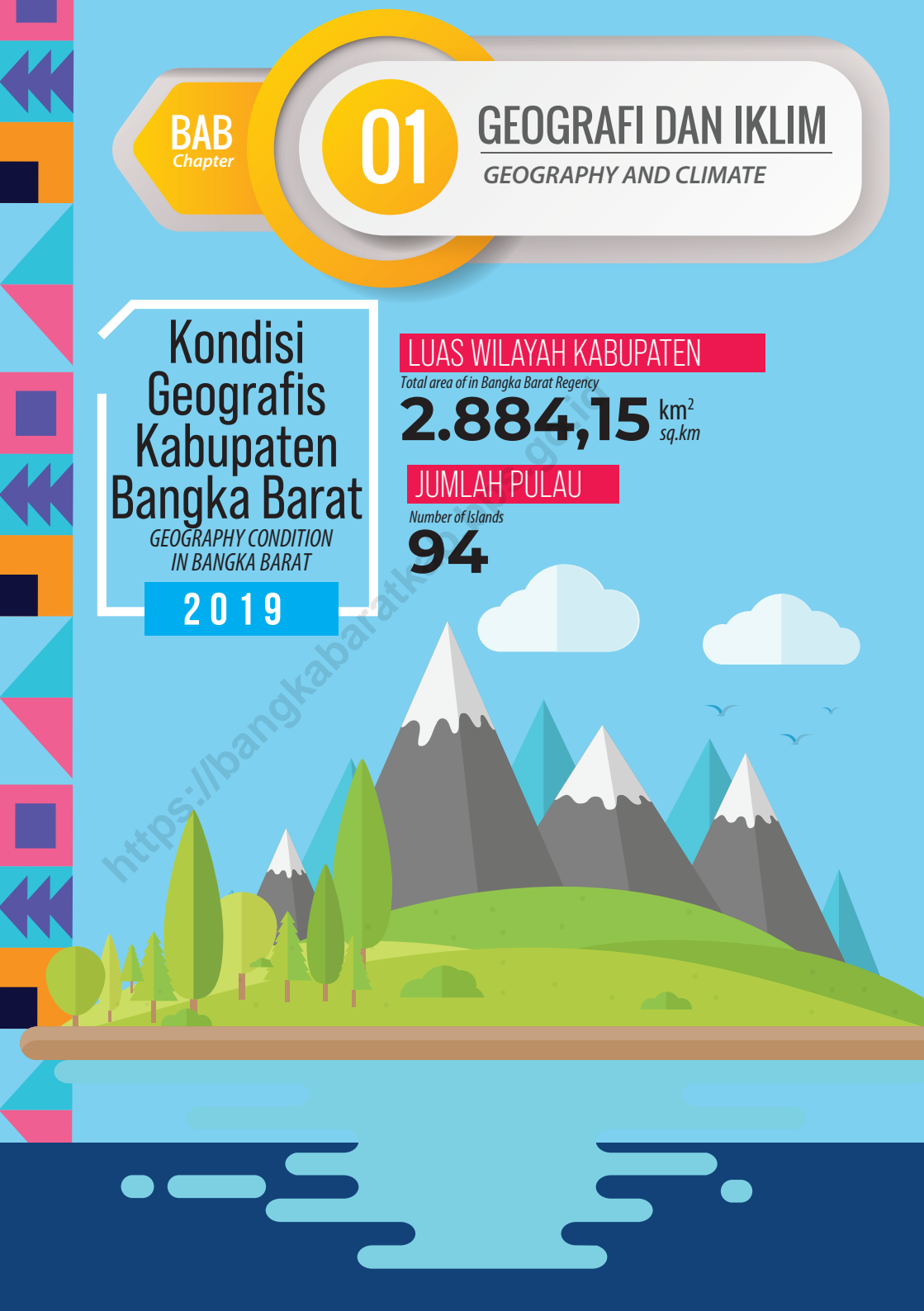
Total area of in Bangka Barat Regency

2.884,15 km²
sq.km

JUMLAH PULAU

Number of Islands

94



PENJELASAN TEKNIS

1. Secara astronomis, Kabupaten Bangka terletak pada 105' sampai 106' Bujur Timur dan 1' sampai 2' Lintang Selatan.
2. Berdasarkan posisi geografisnya, Bangka memiliki batas-batas: Utara – Selat Karimata; Selatan – Kota Pangkalpinang dan Kabupaten Bangka Tengah; Barat – Kabupaten Bangka Barat; Timur – Selat Karimata.
3. Berdasarkan letak geografisnya, Bangka berada dekat dengan Pulau Sumatera.

TECHNICAL NOTES

1. *Astronomically, Bangka Regency is located on 105' to 106' East Longitude and 1' to 2' South Latitude.*
2. *In terms of geographic position, Bangka has boundaries as follows: North – Karimata Strait; South – Pangkalpinang City and Bangka Tengah Regency; West - Bangka Barat Regency; East – Karimata Strait.*
3. *In terms of geographic location, Bangka near with Sumatera Island.*

ULASAN

DESCRIPTION

1.1 Letak Geografi dan Luas Wilayah

Secara geografis, Kabupaten Bangka Barat terletak pada 105^o sampai 106^o bujur timur dan 1^o sampai 2^o lintang selatan. Daerah ini terletak di bagian barat Pulau Bangka dengan batas-batas wilayah sebagai berikut:

- Sebelah Barat : Selat Bangka
- Sebelah Timur : Kab Bangka
- Sebelah Utara : Laut Natuna
- Sebelah Selatan : Selat Bangka

Kabupaten Bangka Barat merupakan daerah yang strategis ditinjau dari sudut geografisnya. Hal ini dikarenakan posisi Kabupaten Bangka Barat dekat dengan Pulau Sumatera sehingga menjadi pintu gerbang masuknya barang dan penumpang dari Pulau Sumatera yang melewati laut.

Seluruh wilayah daratan Kabupaten Bangka Barat berada di Pulau Bangka dengan total luas wilayah lebih kurang 2.884,15 km² atau 288.415 Ha. Wilayah daratan terbagi dalam enam kecamatan, yaitu Kecamatan Kelapa dengan luas wilayah 573,80 km², Kecamatan Tempilang dengan luas wilayah 461,02 km², Kecamatan Muntok dengan luas wilayah 505,94 km², Kecamatan Simpang Teritip dengan luas wilayah 637,35 km², Kecamatan Jebus dengan luas wilayah 351,93 km²

1.1 Geographical Location and Area

Geographically, Bangka Barat Regency is located between 105^o to 106^o East Longitude and 1^o to 2^o South Latitude. This area is located in west part of Bangka Island with the borders:

- *Western : Bangka Strait*
- *Eastern : Bangka Regency*
- *Northern : Natuna Sea*
- *Southern : Bangka Strait*

Bangka Barat Regency is a strategic area in terms of geography. It's because the position of Bangka Barat Regency near with Sumatera Island, which became the entry gate of goods and passengers from the Sumatera Island that passes through the sea.

The entire land area Bangka Barat Regency in Bangka Island with a total area 2,884.15 sq.km or approximately 288,415 Ha. Land area is divided into six district. Those are Kelapa District with an area of 573.80 sq.km, Tempilang District with an area of 461.02 sq.km, Muntok District with an area of 505.94 sq.Km, Simpang Teritip District with an area of 637.35 sq.km, Jebus District with an area of 351.93 sq.km and Parittiga District with an area of 354.11 sq. km.

dan Kecamatan Parittiga dengan luas wilayah 354,11 km².

Kecamatan Simpang Teritip merupakan kecamatan dengan luas wilayah terbesar dengan persentase sebesar 22,10 persen sementara kecamatan dengan luas wilayah terkecil adalah Kecamatan Jebus dengan persentase sebesar 12,20 persen.

1.2 Keadaan Alam

Tanah di daerah Kabupaten Bangka Barat mempunyai PH rata-rata di bawah 5, didalamnya mengandung mineral biji timah dan bahan galian lainnya seperti: Pasir Kwarsa, Kaolin, Batu Gunung dan lain-lain. Bentuk dan keadaan tanahnya adalah sebagai berikut:

- 4 persen berbukit seperti Bukit Menumbing dengan ketinggian sekitar 445 meter dan lain-lain. Jenis tanah perbukitan tersebut adalah Komplek Podsolik Coklat Kekuning-kuningan dan Litosol berasal dari Batu Plutonik Masam.
- 51 persen berombak dan bergelombang, tanahnya berjenis Asosiasi Podsolik Coklat Kekuning-kuningan dengan bahan induk Komplek Batu pasir Kwarsit dan Batuan Plutonik Masam.
- 20 persen lembah/datar sampai berombak, jenis

Simpang Teritip District is the largest district area in Bangka Barat Regency with the percentage reached 22.10 percent, while the district has the smallest area is the Jebus District with percentage of 12.20 percent.

1.2 Nature Features

Land features in Bangka Barat Regency has average acid degree under 5, that contain tin and another mining material such as: quartz, caoline, mountain stone, etc. Form and land feature such as:

- *4 percent hill such as Menumbing Hill with high 445 meter etc. Land type of hill is Podsollic Brown and Yellowish, Litosol that formed by Acid Plutonic Stone.*
- *51 percent wavy and bumpy, land type is Brown and Yellowish Podsollic Association, formed by quartz and Acid Plutonic Stone.*
- *20 percent flat to wavy valley, land type is Podsollic that*

tanahnya asosiasi Podsolik berasal dari Komplek Batu Pasir dan Kwarsit.

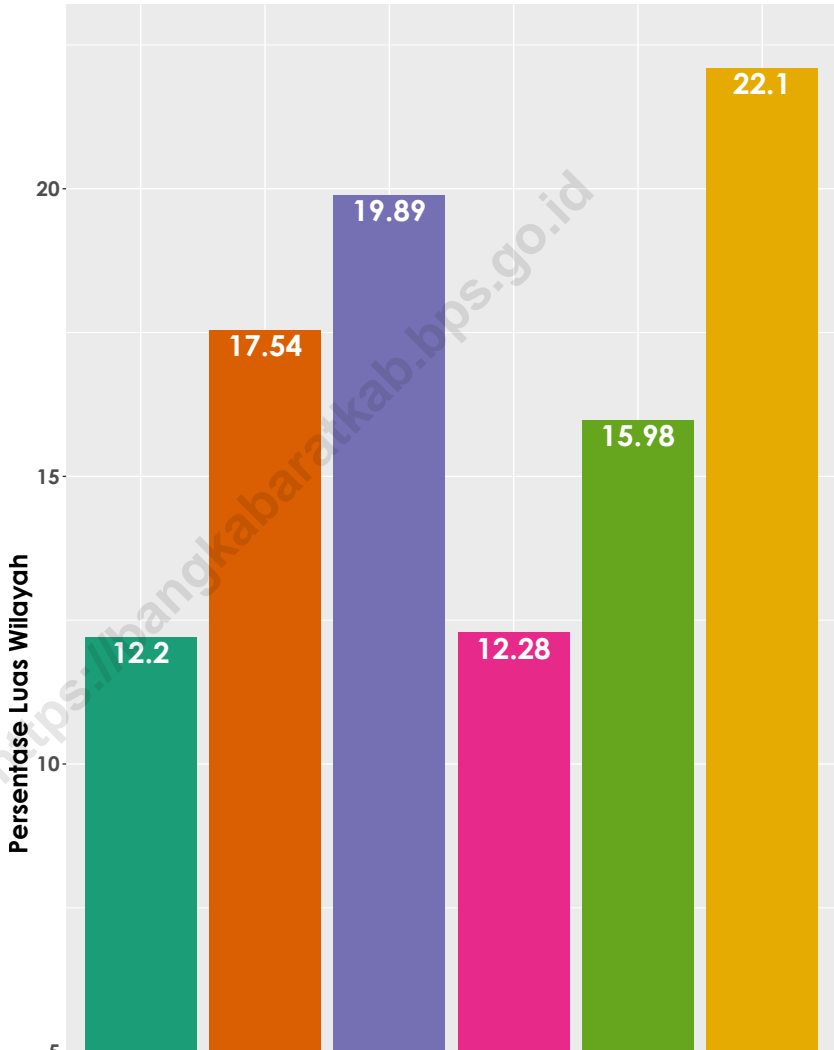
- 25 persen rawa dan bencah/ datar dengan jenis tanahnya Asosiasi Alluvial Hedromotif dan Glei Humus serta Regosol Kelabu Muda berasal dari endapan pasir dan tanah liat.

formed by Sand Stone and Quartz.

- *25 percent swamp and flat, land type is Hedromotive Alluvial Association, Glei Topsoil and Grey Regosol that formed by sand sediment and clay.*

<https://bangkabaratkab.bps.go.id>

Gambar 1.1 Luas Daerah dan Persentase Menurut Kecamatan di Kabupaten Bangka Barat Tahun 2019
Figures 1.1 Area and Percentage of Subdistrict in Bangka Barat Regency(%), 2019

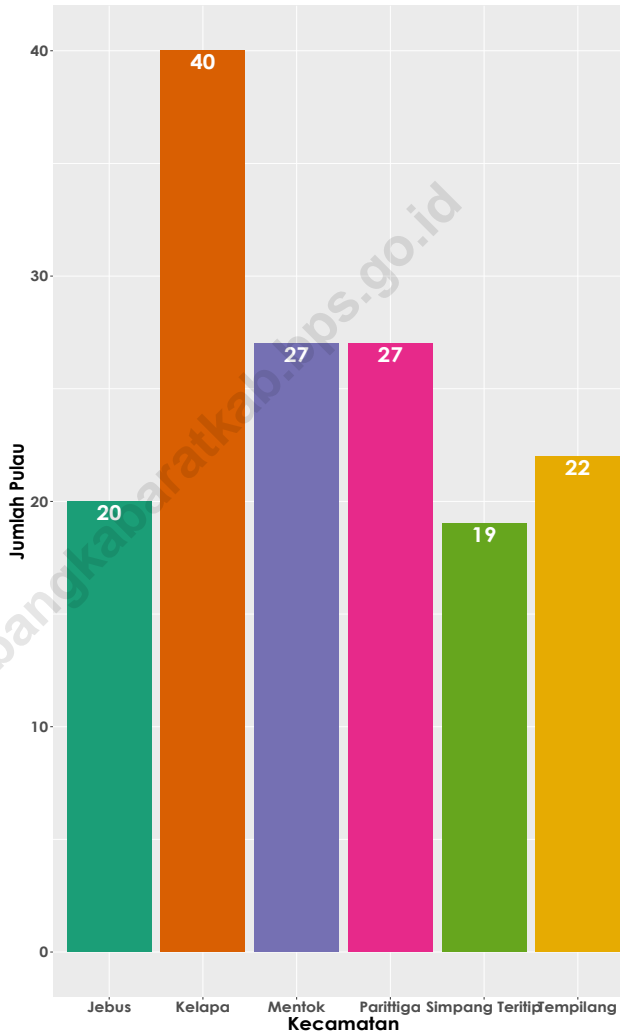


Sumber/Source : Berdasarkan Peraturan Menteri Dalam Negeri No. 66 Tahun 2011 tanggal 28 Desember 2011
 Based on Minister Of Home Affairs Regulation No 66/2011, December 28, 2011

Gambar 1.2
Figures

**Ketinggian Permukaan Per Kecamatan di Kabupaten
Bangka Barat Tahun 2019**

Altitude of Subdistricts in Bangka Barat Regency, 2019



Sumber/Source : Biro Pemerintahan Kabupaten Bangka Barat/Bangka Barat Regency Government Bureau

1.1 KEADAAN GEOGRAFI GEOGRAPHY CONDITION

Tabel 1.1.1 **Luas Daerah dan Jumlah Pulau Menurut Kecamatan, 2019**
Table 1.1.1 **Total Area and Number of Islands by Subdistrict, 2019**

Kecamatan Subdistrict	Ibukota Kecamatan Capital of Subdistrict	Luas ¹ Total Area ¹ (km ² /sq.km)	Persentase terhadap Luas Kabupaten Percentage to Subdistrict's Area
(1)	(2)	(3)	(4)
Kelapa	Kelurahan Kelapa	573,80	19,89
Tempilang	Desa Tempilang	461,02	15,98
Muntok	Kelurahan Tanjung	505,94	17,54
Simpan Teritip	Desa Pelangas	637,35	22,10
Jebus	Desa Jebus	351,93	12,20
Parittiga	Desa Puput	354,11	12,28
Bangka Barat	Kota Mentok	2 884,15	100,00

Lanjutan Tabel/Continued Table 1.1.1

Kecamatan Subdistrict	Jumlah Pulau ² Number of Islands ²	Tinggi Wilayah (mdpl) Altitude (m a.s.l)	Jarak ke Ibukota Distance to the Capital
(1)	(5)	(6)	(7)
Kelapa	0	40	72,3
Tempilang	3	22	100
Muntok	0	27	0
Simpang Teritip	1	19	36,4
Jebus	18	20	59,8
Parittiga	72	27	99,3
Bangka Barat	94	27	

Catatan/Note: ¹ Berdasarkan Peraturan Menteri Dalam Negeri Nomor 137 Tahun 2017 tanggal 29 Desember 2017/*Based on Minister of Home Affairs Regulation Number 137/2017, December 29, 2017*

² Berdasarkan informasi Kementerian Dalam Negeri Tahun 2018/*Based on information from Ministry of Home Affairs, 2018*

Sumber/Source: Biro Pemerintahan Kabupaten Bangka Barat/*Bangka Barat Regency Government Bureau*

Tabel
Table 1.1.2

Posisi dan Tinggi Wilayah Menurut Kecamatan di Kabupaten Bangka Barat, 2019
Area Position and Altitudes by District in Bangka Barat Regency, 2019

Kecamatan Subdistrict	Bujur Longitude	Lintang Latitude	Tinggi Wilayah (mdpl) Altitude (m a.s.l)
(1)	(2)	(3)	(4)
Kelapa	105°14'18,15"	2°01'25,88"	40 MSL
Tempilang	105°24'45,02"	1°57'31,42"	22 MSL
Muntok	105°31'24,61"	1°39'41,02"	27 MSL
Simpang Teritip	105°38'43,14"	1°53'07,37"	19 MSL
Jebus	105°39'43,40"	2°01'31,35"	20 MSL
Parittiga	105°30'58,37"	1°38'00,98"	27 MSL
Bangka Barat	Kota Mentok	2 884,15	27 MSL

Tabel
Table 1.1.3

Jarak Antar Kota di Pulau Bangka, 2019
Distance Between Selected Cities in Bangka Island, 2019

	Muntok	Jebus	Belinyu	Sungailiat	Baturusa	Pangkalpinang	Sungaiselan	Koba	Payung	Toboali	Kelapa	Tempilang	Sp. Tempilang	Parit 3 Jebus	Mayang
Muntok		64	118	104(4)	139	138	176	196	234	264	74	108	77	78	23
Jebus	64		45	110	109	108	145	166	284	233	48	79	48	14	42
Belinyu	118	45		54	75	87(9)	125(9)	145(9)	165	212(9)	44(2)	72(9)	41	102	96
Sungailiat	104(4)	110	54		21	33	70	90	111	158	66	72(4)	60(4)	124	118
Baturusa	139	109	75	21		12	50	70	90(7)	137	65(11)	71(11)	153(11)	123(11)	117
Pangkalpinang	138	108	87(9)	33	12		38	58	78(7)	125(8)	164	70(10)	60	122	116
Sungaiselan	176	145	125(9)	70	50	38		36(3)	63	124(5)	102	107	97	145	153
Koba	196	166	145(9)	90	70	58	36(3)		38	67	122	127	118	180	173
Payung	234	284	165	111	90(7)	78(7)	63	38		80(5)	142(7)	148(7)	138	200	194
Toboali	264	233	212(9)	158	137	125(8)	124(5)	67	80(5)		189	195	135	247	141
Kelapa	74	48	44(2)	66	65(11)	164	102	122	142(7)	189		34	3	58	52
Tempilang	108	79	72(9)	72(4)	71(11)	70(10)	107	127	148(7)	195	34		31	92	86
Sp. Tempilang	77	48	41	60(4)	153(11)	60	97	118	138	135	3	31		61	55
Parit 3 Jebus	78	14	102	124	123(11)	122	145	180	200	247	58	92	61		56
Mayang	23	42	96	118	117	116	153	173	194	141	52	86	55	56	

1.2 IKLIM CLIMATE

Tabel 1.2.1 Pengamatan Unsur Iklim di Stasiun Pengamatan Badan Meteorologi Klimatologi dan Geofisika (BMKG), 2019
Observation of Climate Elements at the Meteorology, Climatology and Geophysics Agen Station by Subdistrict, 2019

Kabupaten Regency	Stasiun BMKG BMKG Station	Suhu/Temperature		
		Minimum Minimum	Rata-rata Average	Maksimum Maximum
(1)	(2)	(3)	(4)	(5)
Bangka	-	-	-	-
Belitung	Stasiun Meteorologi H.A.S. Hanandjoeddin	20,6	27,0	35,8
Bangka Barat	-	-	-	-
Bangka Tengah	Stasiun Klimatologi Koba Bangka Tengah	18,2	26,7	36,4
Bangka Selatan	-	-	-	-
Belitung Timur	-	-	-	-
Pangkal Pinang	Stasiun Meteorologi Kelas I Depati Amir Pangkalpinang	22,5	27,3	34,9
Kep. Bangka Belitung				

Sumber/Source: Badan Meteorologi, Klimatologi, dan Geofisika Provinsi Kepulauan Bangka Belitung/Meteorology, Climatology, and Geophysics Agency of Kepulauan Bangka Belitung Province

Lanjutan Tabel/*Continued Table 1.2.1*

Kecamatan <i>Subdistrict</i>	Stasiun BMKG <i>BMKG Station</i>	Kelembaban/Humidity		
		Minimum <i>Minimum</i>	Rata-rata <i>Average</i>	Maksimum <i>Maximum</i>
(1)	(2)	(3)	(4)	(5)
Bangka	-	-	-	-
Belitung	Stasiun Meteorologi H.A.S. Hanandjoeddin	33	84	100
Bangka Barat	-	-	-	-
Bangka Tengah	Stasiun Klimatologi Koba Bangka Tengah	40	87	100
Bangka Selatan	-	-	-	-
Belitung Timur	-	-	-	-
Pangkal Pinang	Stasiun Meteorologi Kelas I Depati Amir Pangkalpinang	32	80,3	99
Kep. Bangka Belitung				

Sumber/*Source*: Badan Meteorologi, Klimatologi, dan Geofisika Provinsi Kepulauan Bangka Belitung/*Meteorology, Climatology, and Geophysics Agency of Kepulauan Bangka Belitung Province*

Lanjutan Tabel/Continued Table 1.2.1

Kecamatan Subdistrict	Stasiun BMKG BMKG Station	Kecepatan Angin/Wind Velocity		
		Minimum Minimum	Rata-rata Average	Maksimum Maximum
(1)	(2)	(3)	(4)	(5)
Bangka	-	-	-	-
Belitung	Stasiun Meteorologi H.AS. Hanandjoeddin	0	3	16
Bangka Barat	-	-	-	-
Bangka Tengah	Stasiun Klimatologi Koba Bangka Tengah	0	1,89	5,66
Bangka Selatan	-	-	-	-
Belitung Timur	-	-	-	-
Pangkal Pinang	Stasiun Meteorologi Kelas I Depati Amir Pangkalpinang	0	2,8	11,4

Sumber/Source: Badan Meteorologi, Klimatologi, dan Geofisika Provinsi Kepulauan Bangka Belitung/Meteorology, Climatology, and Geophysics Agency of Kepulauan Bangka Belitung Province

Lanjutan Tabel/Continued Table 1.2.1

Kecamatan Subdistrict	Stasiun BMKG BMKG Station	Tekanan Udara/Atmospheric Pressure		
		Minimum Minimum	Rata-rata Average	Maksimum Maximum
(1)	(2)	(3)	(4)	(5)
Bangka	-	-	-	-
Belitung	Stasiun Meteorologi H.A.S. Hanandjoeddin	1008,4	1010,0	1015,2
Bangka Barat	-	-	-	-
Bangka Tengah	Stasiun Klimatologi Koba Bangka Tengah	1006,2	1010,4	1014,1
Bangka Selatan	-	-	-	-
Belitung Timur	-	-	-	-
Pangkal Pinang	Stasiun Meteorologi Kelas I Depati Amir Pangkalpinang	1004,7	1010,1	1010,1

Sumber/Source: Badan Meteorologi, Klimatologi, dan Geofisika Provinsi Kepulauan Bangka Belitung/Meteorology, Climatology, and Geophysics Agency of Kepulauan Bangka Belitung Province

Lanjutan Tabel/Continued Table 1.2.1

Kecamatan Subdistrict	Stasiun BMKG BMKG Statio	Jumlah Curah Hujan Number of Precipitation (mm)	Jumlah Hari Hujan Number of Rainy Days (day)	Penyinaran Matahari Duration of Sunshine (%)
(1)	(2)	(3)	(4)	(5)
Bangka	-	-	-	-
Belitung	Stasiun Meteorologi H.A.S. Hanandjoeddin	2 650	143	66.0
Bangka Barat	-	-	-	-
Bangka Tengah	Stasiun Klimatologi Koba Bangka Tengah	2353,3	134	43,9
Bangka Selatan	-	-	-	-
Belitung Timur	-	-	-	-
Pangkal Pinang	Stasiun Meteorologi Kelas I Depati Amir Pangkalpinang	2073,3	196	58,9

Sumber/Source: Badan Meteorologi, Klimatologi, dan Geofisika Provinsi Kepulauan Bangka Belitung/Meteorology, Climatology, and Geophysics Agency of Kepulauan Bangka Belitung Province

BAB
Chapter

02

PEMERINTAHAN

GEOVERNMENT

PNS PEREMPUAN

Women Civil Servant

1.696

PNS LAKI-LAKI

Men Civil Servant

1.182



55,19 %

Lulusan Sarjana
University Graduâtes

59,89 %

Lulusan Sarjana
University Graduâtes

PENJELASAN TEKNIS

1. Anggota Dewan Perwakilan Rakyat Daerah (DPRD) dipilih melalui pemilihan umum (pemilu) dan dilantik dalam masa jabatan lima tahun.
2. Susunan pemerintahan Kabupaten Bangka Barat periode 2014–2019 terdiri dari bupati, wakil bupati, dinas, lembaga teknis daerah dan Lembaga Pemerintahan Non Kementerian (LPNK).
3. Setingkat Menteri terdiri dari Kejaksaan Agung, Tentara Nasional Indonesia, dan Kepolisian Negara Republik Indonesia
4. Lembaga Pemerintah Non Kementerian terdiri dari Badan Koordinasi Penanaman Modal, Badan Nasional Penanggulangan Bencana, Badan Nasional Penanggulangan Terorisme, Badan Pengawasan Obat dan Makanan, Badan Pusat Statistik.

TECHNICAL NOTES

1. *Regional House of Representatives (DPRD) members are elected through a general election and appointed for a five-years membership.*
2. *The government structure of the Bangka Barat Regency period 2014–2019 consists of regent, vice regent, service, local technical institutions, and non-ministerial institutions.*
3. *Ministerial Level Officials consist of, Attorney General, Indonesian National Defense Force, and Indonesian National Police.*
4. *Non Ministerial Institutions consist of, Investment Coordinating Board, National Agency for Disaster Management, National Counter Terrorism Agency, National Agency of Drugs and Foods Control, BPS-Statistics Indonesia.*

ULASAN

DESCRIPTION

2.1 Wilayah Pembangunan

Kabupaten Bangka Barat dengan ibukota Muntok, berkonsentrasi pada pembangunan sektor pertanian, perkebunan, pertambangan, industri, pengolahan dan perdagangan.

Adapun konsentrasi pembangunan ditinjau menurut kecamatan adalah sebagai berikut :

- Kecamatan Muntok, Berkonsentrasi pada pembangunan dan pengembangan di sektor industri pengolahan dan perdagangan.
- Kecamatan Simpang Teritip, Berkonsentrasi pada pembangunan dan pengembangan di sektor pertanian dan perkebunan.
- Kecamatan Jebus, Berkonsentrasi pada pembangunan dan pengembangan di sector pertambangan dan perkebunan.
- Kecamatan Kelapa, Berkonsentrasi pada pembangunan dan pengembangan di sektor pertanian dan perkebunan.
- Kecamatan Tempilang, Berkonsentrasi pada pembangunan dan pengembangan di sektor pertanian dan perkebunan.

2.2 Wilayah Administratif

Wilayah administrasi pemerintah kabupaten/kota terbagi dalam wilayah kecamatan dan kelurahan/desa. Pada

2.1 Development Zone

Bangka Barat Regency with Muntok capital, concentrating on the development of agriculture sector, plantation, mining, processing industries and trade. The concentration of development are reviewed by district is as follows:

- *Muntok District, concentrate on construction and development in manufacturing and trade sectors.*
- *Simpang Teritip District, concentrate on construction and development in agriculture and plantation sector*
- *Jebus District, concentrate on construction and development in mining and plantation sectors.*
- *Kelapa District, concentrate on construction and development in agriculture and plantation sector.*
- *Tempilang District, concentrate on construction and development in agriculture and plantation sector.*

2.2 Administrative Zone

Administrative area of regency/

tahun 2019, Kabupaten Bangka Barat yang luasnya sekitar 2.884,15 km² terdiri dari 6 Kecamatan, 4 kelurahan dan 60 desa serta didukung 159 dusun/lingkungan.

Pada tahun 2019, tidak terjadi pemekaran wilayah pada tingkat desa/kelurahan.

municipality government is divided into district and villages. In 2019, Bangka Barat Regency which covers approximately 2,884.15 km² consist of 6 districts, 4 wards and 60 villages and supported by 159 orchard/environment.

In 2019, expansion area not occurred in the village level.

2.3 Dewan Perwakilan Rakyat Daerah

Dewan Perwakilan Rakyat Daerah (DPRD) Kabupaten Bangka Barat terdiri atas 6 fraksi dengan jumlah anggota sebanyak 25 orang terdiri dari 23 orang laki-laki dan 2 orang perempuan. Fraksi PDIP merupakan fraksi dengan jumlah anggota terbanyak yakni 6 orang (32 persen). Pada tahun 2019, DPRD Kabupaten Bangka Barat telah mengeluarkan beberapa keputusan yaitu Keputusan Dewan sebanyak 28 keputusan dan Keputusan Pimpinan sebanyak 7 keputusan.

2.3 Regional Legislative Assembly

Regional legislative assembly at Bangka Barat Regency consist of five fraction with 25 members comprises 23 males and 2 females. PDIP fraction is a fraction with the highest number of members of the six peoples (32 percent). In 2019, regional legislative assembly at Bangka Barat Regency is resulted some decision that grouped 28 legislative assembly decision and 7 head legislative assembly decision.

2.4 Pegawai Negeri Sipil

Sementara itu, dilihat dari potensi aparatur negara yang ada hingga tahun 2019 terdapat 2.715 pegawai negeri sipil (PNS) daerah dan calon pegawai negeri sipil (CPNS) yang terdiri dari 1.149 laki-laki dan 1.566 perempuan yang tersebar di 6 kecamatan di Kabupaten Bangka Barat.

Jika dilihat berdasarkan golongan dan kepangkatan, dari 2.715 PNS dan CPNS tersebut yang duduk di golongan I sebanyak 10 orang terdiri dari 6 laki-laki dan 4

2.4 Civil Servant

In 2019, the number of otonomy civil servants (PNS) and candidate civil servants (CPNS) in Bangka Barat Regency were 2,715 persons, comprising of 1,149 males and 1,566 females which disseminated in 6 district di Bangka Barat Regency.

Based on grade and rank, the number of otonomy civil servants and candidate civil servants in Bangka Barat

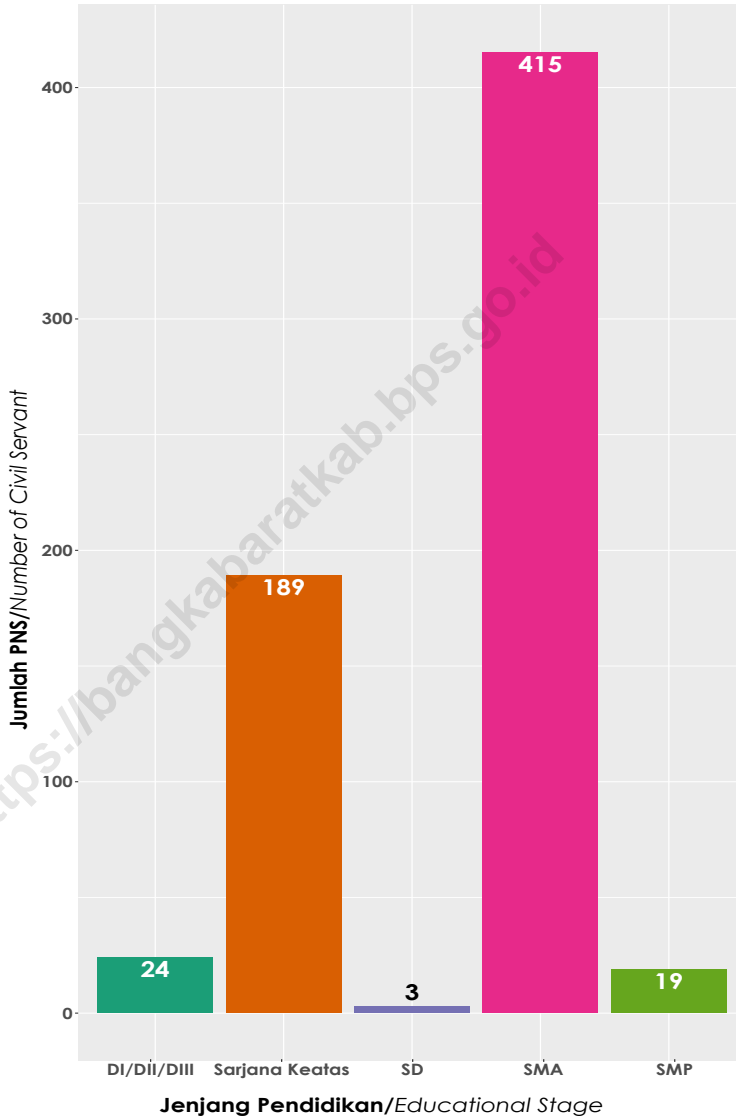
perempuan, golongan II sebanyak 552 orang terdiri dari 216 laki-laki dan 336 perempuan, golongan III sebanyak 1.723 orang terdiri dari 654 laki-laki dan 1.069 perempuan serta golongan IV sebanyak 430 orang terdiri dari 273 laki-laki dan 157 perempuan.

Regency were 2.715 persons, comprising of 10 persons on the first grade consist of 6 males and 4 females, 552 persons on the second grade consist of 216 males and 336 females, 1,723 persons on the third grade consist of 654 males and 1,069 females and 430 persons on the fourth grade consist of 273 males and 157 females.

<https://bangkabaratkab.bps.go.id>

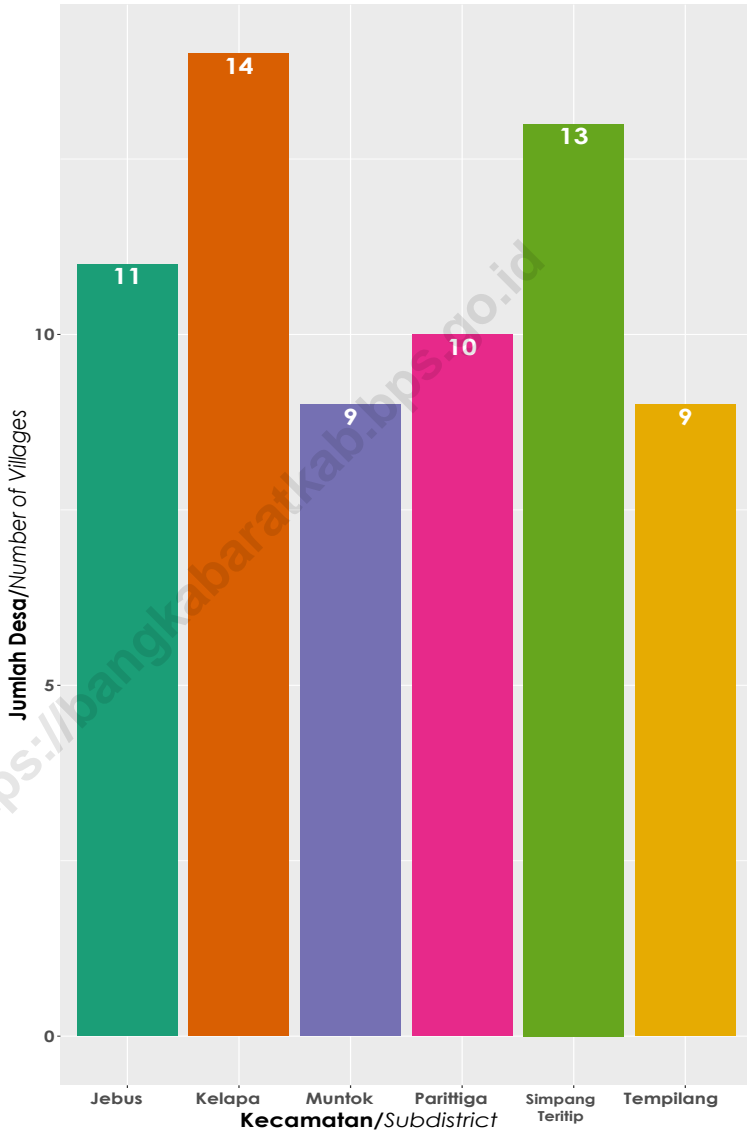
Gambar 2.1
Figures

Jumlah PNS menurut Pendidikan, 2019
Number of Civil Servants by Education Level, 2019



Sumber/Source : Badan Kepegawaian dan Pengembangan Sumber Daya Manusia Daerah Kabupaten Bangka Barat
Employee Affairs Bureau and Human Resources Development of Bnnkga Regency

Gambar 2.2 Jumlah Desa menurut Kecamatan, 2019
Figures 2.2 Number of Village by Subdistrict, 2019



Sumber/Source : Peraturan Kepala Badan Pusat Statistik Nomor 29 Tahun 2018 Tanggal 15 Januari 2018 tentang Perubahan Atas Peraturan Kepala Badan Pusat Statistik Nomor 55 Tahun 2017 tentang Kode dan Nama Wilayah Kerja Statistik Tahun 2017
 Chief Statistician Regulation Number 29/2018, January 15 2018, as a revision of Chief Statistician Regulation Number 55 of 2017 on Code and Name of Regional Level of Data Collection.

2.1 WILAYAH ADMINISTRATIF ADMINISTRATIVE AREA

Tabel 2.1.1 **Jumlah Desa¹/Kelurahan Menurut Kecamatan di Kabupaten Bangka Barat, 2015–2019**
Table 2.1.1 **Number of Villages¹/Kelurahan by Subdistrict in Bangka Barat Regency, 2015-2019**

Kecamatan Subdistrict	2015	2016	2017	2018	2019
(1)	(2)	(3)	(4)	(5)	(6)
Kelapa	14	14	14	14	14
Tempilang	9	9	9	9	9
Mentok	7	7	7	7	9
Simpang Teritip	13	13	13	13	13
Jebus	11	11	11	11	11
Parittiga	10	10	10	10	10
Bangka Barat	64	64	64	64	66

Catatan/Note: ¹ Termasuk kelurahan dan Unit Permukiman Transmigrasi (UPT)/Include Transmigration Settlement Unit
Sumber/Source: Peraturan Kepala Badan Pusat Statistik Nomor 29 Tahun 2018 Tanggal 15 Januari 2018 tentang Perubahan Atas Peraturan Kepala Badan Pusat Statistik Nomor 55 Tahun 2017 tentang Kode dan Nama Wilayah Kerja Statistik Tahun 2017
Chief Statistician Regulation Number 29/2018, January 15 2018, as a revision of Chief Statistician Regulation Number 55 of 2017 on Code and Name of Regional Level of Data Collection.

2.2 DEWAN PERWAKILAN RAKYAT DAERAH REGIONAL HOUSE OF REPRESENTATIVE

Tabel 2.2.1 Jumlah Anggota Dewan Perwakilan Rakyat Daerah Menurut Partai Politik dan Jenis Kelamin di Kabupaten Bangka Barat, 2019
Number of Regional House of Representatives's Members by Political Parties and Sex in Bangka Barat Regency, 2019

Partai Politik <i>Political Parties</i>	Laki-laki <i>Male</i>	Perempuan <i>Female</i>	Jumlah <i>Total</i>
(1)	(2)	(3)	(4)
Partai Demokrasi Indonesia Perjuangan (PDIP)	4	1	5
Partai Golongan Karya (Partai Golkar)	1	1	2
Partai Keadilan Sejahtera (PKS)	3	0	3
Partai Demokrat	2	0	2
Partai Hanura	2	0	2
Bintang Nasdem	2	1	3
Partai Amanat Nasional	1	0	1
Gerindra	4	0	4
Partai Persatuan Indonesia	0	1	1
Partai Bulan Bintang	2	0	2
Bangka Barat	21	4	25

Tabel
Table 2.2.2

Jumlah Anggota Dewan Perwakilan Rakyat Daerah Menurut Fraksi dan Jenis Kelamin di Kabupaten Bangka Barat, 2019
Number of Regional House of Representatives's Members by Political Fraction and Sex in Bangka Barat Regency, 2019

Fraksi <i>Political Fraction</i>	Laki-laki <i>Male</i>	Perempuan <i>Female</i>	Jumlah <i>Total</i>
(1)	(2)	(3)	(4)
Fraksi Demokrasi Indonesia Perjuangan (PDIP)	4	1	5
Fraksi Gerindra	6	0	6
Fraksi Bintang Nasdem	3	2	5
Fraksi Bintang Terdepan	5	1	6
Fraksi PKS	3	0	3
Bangka Barat	21	4	25

Tabel 2.2.3
Table

Jumlah Anggota Dewan Perwakilan Rakyat Daerah Menurut Tingkat Pendidikan dan Jenis Kelamin di Kabupaten Bangka Barat, 2019
Number of Regional House of Representatives's Members by Educational Level and Sex in Bangka Barat Regency,

Tingkat Pendidikan <i>Educational Level</i>	Laki-laki <i>Male</i>	Perempuan <i>Female</i>	Jumlah <i>Total</i>
(1)	(2)	(3)	(4)
SLTA	9	4	13
D-I	0	0	0
D-II	0	0	0
D-III	1	0	1
S-1	9	0	9
S-2	2	0	2
S-3	0	0	0
Bangka Barat	21	4	25

Tabel 2.2.4
Table

Jumlah Keputusan Dewan Perwakilan Rakyat Daerah Menurut Partai Politik dan Jenis Kelamin di Kabupaten Bangka Barat, 2019
Number of Regional House of Representatives's Members by Political Parties and Sex in Bangka Barat Regency, 2019

Jenis Keputusan <i>Type of Decision</i>	Jumlah <i>Total</i>
(1)	(4)
Keputusan Daerah The Local Decision	0
Keputusan Dewan The Local House of Representative Decisions	39
Keputusan Pimpinan The Head of Local House of Representative Decisions	4
Bangka Barat	43

2.3 SUMBER DAYA MANUSIA HUMAN RESOURCES

Tabel 2.3.1 **Jumlah Pegawai Negeri Sipil Menurut Jabatan, Jenis Kelamin, Desember 2018 dan Desember 2019**
Table 2.3.1 **Number of Civil Servants by Occupation and Sex, Desember 2018 dan Desember 2019**

Kecamatan <i>Subdistrict</i>	2018		Jumlah <i>Total</i>
	Laki-laki <i>Male</i>	Perempuan <i>Female</i>	
(1)	(2)	(3)	(4)
Fungsional Tertentu <i>Specific Functional</i>	564	1183	1747
Fungsional Umum <i>Staf General Functional</i>	364	326	690
Struktural/ <i>Structural</i>			
Eselon V/5th Echelon			
Eselon IV/4th Echelon	148	151	299
Eselon III/3rd Echelon	88	21	109
Eselon II/2nd Echelon	23	2	25
Eselon I/1st Echelon			
Jumlah/Total	1149	1566	2715

Bersambung/*Continued*

Lanjutan Tabel/Continued Table 2.3.1

Kecamatan <i>Subdistrict</i>	2019		
	Laki-laki <i>Male</i>	Perempuan <i>Female</i>	Jumlah <i>Total</i>
(1)	(5)	(6)	(7)
Fungsional Tertentu <i>Specific Functional</i>	564	1183	1747
Fungsional Umum <i>Staf General Functional</i>	356	352	708
Struktural/ <i>Structural</i>			
Eselon V/5th Echelon			
Eselon IV/4th Echelon	148	136	284
Eselon III/3rd Echelon	93	23	116
Eselon II/2nd Echelon	21	2	23
Eselon I/1st Echelon			
Jumlah/Total	1182	1696	2878

Sumber/Source: Badan Kepegawaian dan Pengembangan Sumber Daya Manusia Daerah Kabupaten Bangka Barat
Employee Affairs Bureau and Human Resources Development of Bnngka Regency

Lanjutan Tabel/Continued Table 2.3.1

Kecamatan <i>Subdistrict</i>	2019		
	Laki-laki <i>Male</i>	Perempuan <i>Female</i>	Jumlah <i>Total</i>
(1)	(5)	(6)	(7)
Fungsional Tertentu <i>Specific Functional</i>	564	1183	1747
Fungsional Umum <i>Staf General Functional</i>	356	352	708
Struktural/ <i>Structural</i>			
Eselon V/5th Echelon			
Eselon IV/4th Echelon	148	136	2884
Eselon III/3rd Echelon	93	23	116
Eselon II/2nd Echelon	21	2	23
Eselon I/1st Echelon			
Jumlah/Total	1182	1696	2878

Sumber/Source: Badan Kepegawaian dan Pengembangan Sumber Daya Manusia Daerah Kabupaten Bangka Barat
Employee Affairs Bureau and Human Resources Development of Bnngka Regency

Tabel
Table 2.3.2**Jumlah Pegawai Negeri Sipil Menurut Tingkat Pendidikan dan Jenis Kelamin Desember 2018 dan Desember 2019**
Number of Civil Servants by Educational Level and Sex December 2018 and December 2019

Tingkat Pendidikan <i>Educational Level</i>	2018		Jumlah <i>Total</i>
	Laki-laki <i>Male</i>	Perempuan <i>Female</i>	
(1)	(2)	(3)	(4)
Sampai dengan SD <i>Up to Primary School</i>	6	0	6
SMP/Sederajat <i>General Vocational Junior High School</i>	21	6	27
SMA/Sederajat <i>General/Vocational Senior High School</i>	223	238	461
Diploma I, II/Akta I, II <i>Diploma I, II/Akta I, II</i>	5	21	26
Diploma III/Akta III/Sarjana Muda <i>Diploma III/Akta III/Bachelor</i>	142	428	570
Tingkat Sarjana/Doktor/Ph.D <i>University Graduates</i>	624	761	1385
Jumlah/Total	1149	1566	2715

Bersambung/Continued

Lanjutan Tabel/Continued Table 2.3.2

Tingkat Pendidikan <i>Educational Level</i>	2019		
	Laki-laki <i>Male</i>	Perempuan <i>Female</i>	Jumlah <i>Total</i>
(1)	(2)	(3)	(4)
Sampai dengan SD <i>Up to Primary School</i>	3	0	3
SMP/Sederajat <i>General Vocational Junior High School</i>	15	4	19
SMA/Sederajat <i>General/Vocational Senior High School</i>	195	220	415
Diploma I, II/Akta I, II <i>Diploma I, II/Akta I, II</i>	5	19	24
Diploma III/Akta III/Sarjana Muda <i>Diploma III/Akta III/Bachelor</i>	104	85	189
Tingkat Sarjana/Doktor/Ph.D <i>University Graduates</i>	708	936	1644
Jumlah/Total	1182	1696	2878

Sumber/Source: Badan Kepegawaian dan Pengembangan Sumber Daya Manusia Daerah Kabupaten Bangka Barat
Employee Affairs Bureau and Human Resources Development of Bangka Regency

Tabel
Table 2.3.3

Jumlah Pegawai Negeri Sipil Menurut Tingkat Kepangkatan dan Jenis Kelamin Desember 2018 dan Desember 2019
Number of Civil Servants by Hierarchy and Sex, 2018 and 2019 December 2018 and December 2019

Pangkat/Golongan/Ruang Hierarchy	2018		
	Laki-laki Male	Perempuan Female	Jumlah Total
(1)	(2)	(3)	(4)
1. I/A (Juru Muda)	1	0	1
2. I/B (Juru Muda Tingkat I)	2	0	2
3. I/C (Juru)	3	2	5
4. I/D (Juru Tingkat I)	2	0	2
Golongan I/Range I	8	2	10
5. II/A (Pengatur Muda)	98	59	157
6. II/B (Pengatur Muda Tingkat I)	32	18	50
7. II/C (Pengatur)	140	113	259
8. II/D (Pengatur Tingkat I)	70	138	208
Golongan II/Range II	340	328	674
9. III/A (Penata Muda)	221	276	497
10. III/B (Penata Muda Tingkat I)	215	368	583
11. III/C (Penata)	151	129	280
12. III/D (Penata Tingkat I)	137	166	303
Golongan III/Range III	724	939	1663
13. IV/A (Pembina)	105	211	316
14. IV/B (Pembina Tingkat I)	14	20	34
15. IV/C (Pembina Utama Muda)	16	4	20
16. IV/D (Pembina Utama Madya)	4	0	4
17. IV/E (Pembina Utama)	0	0	0
Golongan IV/Range IV	139	235	374
Jumlah/Total	1211	1504	2715

Bersambung/Continued

Lanjutan Tabel/Continued Table 2.3.3

Pangkat/Golongan/Ruang Hierarchy	2019		
	Laki-laki Male	Perempuan Female	Jumlah Total
(1)	(5)	(6)	(7)
1. I/A (Juru Muda)	0	0	0
2. I/B (Juru Muda Tingkat I)	1	0	1
3. I/C (Juru)	1	1	2
4. I/D (Juru Tingkat I)	0	4	4
Golongan I/Range I	2	5	7
5. II/A (Pengatur Muda)	22	14	36
6. II/B (Pengatur Muda Tingkat I)	66	57	123
7. II/C (Pengatur)	90	69	159
8. II/D (Pengatur Tingkat I)	90	120	210
Golongan II/Range II	268	260	328
9. III/A (Penata Muda)	173	390	563
10. III/B (Penata Muda Tingkat I)	214	428	642
11. III/C (Penata)	262	198	460
12. III/D (Penata Tingkat I)	133	125	258
Golongan III/Range III	782	1141	1923
13. IV/A (Pembina)	210	147	357
14. IV/B (Pembina Tingkat I)	40	3	43
15. IV/C (Pembina Utama Muda)	17	2	19
16. IV/D (Pembina Utama Madya)	1	0	1
17. IV/E (Pembina Utama)	0	0	0
Golongan IV/Range IV	268	152	420
Jumlah/Total	1320	1558	2878

Sumber/Source: Badan Kepegawaian dan Pengembangan Sumber Daya Manusia Daerah Kabupaten Bangka Barat
Employee Affairs Bureau and Human Resources Development of Bnngka Regency

2.4 KEUANGAN PEMERINTAH GOVERNMENT FINANCE

Tabel 2.4.1 Realisasi Pendapatan Pemerintah Kabupaten Bangka Barat Menurut Jenis Pendapatan (ribu rupiah), 2016–2019
Actual Bangka Barat Regency Government Revenues by Kind of Revenues (thousand rupiahs), 2016–2019

Jenis Pendapatan/ <i>Kind of Revenues</i>	2016	2017
(1)	(2)	(3)
1. Pendapatan Asli Daerah (PAD)/<i>Regional Revenue</i>		
1.1 Pajak Daerah/ <i>Regional Tax</i>		
1.2 Retribusi Daerah/ <i>Regional Retribution</i>		
1.3 Hasil Perusahaan Milik Daerah dan Pengelolaan Kekayaan Daerah yang Dipisahkan/ <i>Regional-Owned Company Revenue and Separated Management of Regional Wealth</i>		
1.4 Lain-lain PAD yang Sah/ <i>Other Regional Revenue</i>		
2. Dana Perimbangan/<i>Balance Funds</i>		
2.1 Bagi Hasil Pajak/ <i>Tax Sharing Revenue</i>		
2.2 Bagi Hasil Bukan Pajak/Sumber Daya Alam/ <i>Non-Tax Sharing Revenue/Natural Resources</i>		
2.3 Dana Alokasi Umum/ <i>General Allocation Fund</i>		
2.4 Dana Alokasi Khusus/ <i>Special Allocation Fund</i>		
3. Lain-lain Pendapatan yang Sah/<i>Other Revenue</i>		
3.1 Pendapatan Hibah/ <i>Grant</i>		
3.2 Dana Darurat/ <i>Emergency Fund</i>		
3.3 Dana Bagi Hasil Pajak dari Provinsi dan Pemerintah Daerah Lainnya/ <i>Tax Sharing Revenue from Provincial and Other Regional Governments</i>		
3.4 Dana Penyesuaian dan Otonomi Daerah/ <i>Regional Adjustment and Autonomy Fund</i>		
3.5 Bantuan Keuangan dari Provinsi atau Pemerintah Daerah Lainnya/ <i>Financial Assistance from Provincial or Other Regional Governments</i>		
3.6 Lainnya/ <i>Others</i>		
Jumlah/<i>Total</i>		

Lanjutan Tabel/Continued Table 2.4.1

Jenis Pendapatan/Kind of Revenues	2018	2019
(1)	(4)	(5)
1. Pendapatan Asli Daerah (PAD)/Regional Revenue		
1.1 Pajak Daerah/Regional Tax		
1.2 Retribusi Daerah/Regional Retribution		
1.3 Hasil Perusahaan Milik Daerah dan Pengelolaan Kekayaan Daerah yang Dipisahkan/Regional-Owned Company Revenue and Separated Management of Regional Wealth		
1.4 Lain-lain PAD yang Sah/Other Regional Revenue		
2. Dana Perimbangan/Balance Funds		
2.1 Bagi Hasil Pajak/Tax Sharing Revenue		
2.2 Bagi Hasil Bukan Pajak/Sumber Daya Alam/Non-Tax Sharing Revenue/Natural Resources		
2.3 Dana Alokasi Umum/General Allocation Fund		
2.4 Dana Alokasi Khusus/Special Allocation Fund		
3. Lain-lain Pendapatan yang Sah/Other Revenue		
3.1 Pendapatan Hibah/Grant		
3.2 Dana Darurat/Emergency Fund		
3.3 Dana Bagi Hasil Pajak dari Provinsi dan Pemerintah Daerah Lainnya/Tax Sharing Revenue from Provincial and Other Regional Governments		
3.4 Dana Penyesuaian dan Otonomi Daerah/Regional Adjustment and Autonomy Fund		
3.5 Bantuan Keuangan dari Provinsi atau Pemerintah Daerah Lainnya/Financial Assistance from Provincial or Other Regional Governments		
3.6 Lainnya/Others		
Jumlah/Total		

Catatan/Note: ...

Sumber/Source: ...

Tabel
Table 2.4.2**Realisasi Belanja Pemerintah Kabupaten Bangka Barat Menurut Jenis Belanja (ribu rupiah), 2016–2019**
Actual Bangka Barat Regency Government Expenditures by Kind of Expenditures (thousand rupiahs), 2016–2019

Jenis Pendapatan <i>Kind of Revenues</i>	2016	2017
(1)	(2)	(3)
1. Belanja Tidak Langsung/<i>Indirect Expenditures</i>		
1.1 Belanja Pegawai/ <i>Personnel Expenditures</i>		
1.2 Belanja Bunga/ <i>Interest Expenditures</i>		
1.3 Belanja Subsidi/ <i>Subsidies Expenditures</i>		
1.4 Belanja Hibah/ <i>Grant Expenditures</i>		
1.5 Belanja Bantuan Sosial/ <i>Social Aid Expenditures</i>		
1.6 Belanja Bagi Hasil/ <i>Sharing Fund Expenditure</i>		
1.7 Belanja Bantuan Keuangan/ <i>Financial Aids Expenditures</i>		
1.8 Belanja Tidak Terduga/ <i>Unpredicted Expenditures</i>		
2. Belanja Langsung/<i>Direct Expenditures</i>		
2.1 Belanja Pegawai/ <i>Personnel Expenditures</i>		
2.2 Belanja Barang dan Jasa/ <i>Goods and Services Expenditures</i>		
2.3 Belanja Modal/ <i>Capital Expenditure</i>		
Jumlah/<i>Total</i>		

Lanjutan Tabel/Continued Table 2.4.2

Jenis Pendapatan <i>Kind of Revenues</i>	2018	2019
(1)	(4)	(5)
1. Belanja Tidak Langsung/<i>Indirect Expenditures</i>		
1.1 Belanja Pegawai/ <i>Personnel Expenditures</i>		
1.2 Belanja Bunga/ <i>Interest Expenditures</i>		
1.3 Belanja Subsidi/ <i>Subsidies Expenditures</i>		
1.4 Belanja Hibah/ <i>Grant Expenditures</i>		
1.5 Belanja Bantuan Sosial/ <i>Social Aid Expenditures</i>		
1.6 Belanja Bagi Hasil/ <i>Sharing Fund Expenditure</i>		
1.7 Belanja Bantuan Keuangan/ <i>Financial Aids Expenditures</i>		
1.8 Belanja Tidak Terduga/ <i>Unpredicted Expenditures</i>		
2. Belanja Langsung/<i>Direct Expenditures</i>		
2.1 Belanja Pegawai/ <i>Personnel Expenditures</i>		
2.2 Belanja Barang dan Jasa/ <i>Goods and Services Expenditures</i>		
2.3 Belanja Modal/ <i>Capital Expenditure</i>		
Jumlah/<i>Total</i>		

Tabel 2.3.1 Panjang Jalan Kabupaten (km), 2017–2019
Table Length of Regency Roads (km), 2017-2019

Tahun Year	Panjang Jalan Length of Roads
(1)	(6)
2012	819,34
2013	604,63
2014	653,32
2015	700,91
2016	700,91
2017	701,91
2018	700,93
2019	700,93
Bangka Barat	700,93

Sumber/Source: Dinas Pekerjaan Umum dan Penataan Ruang Kabupaten Bangka Barat
 Public Work and Spatial Planning Office of Bangka Barat Regency

Tabel
Table 2.4.1
Jumlah Kendaraan Bermotor Menurut Kabupaten/Kota dan Jenis Kendaraan (unit), 2017-2019
615
Number of Registered Motor Vehicles by Regency/ Municipality and Type of Motor Vehicles (units), 2017-2019

Kecamatan Subdistrict	Pick Up Small Truck	Mobil Penumpang Passenger Cars	Bus Buses	Truk Trucks	Sepeda Motor Motor-cycles	Jumlah Total
(1)	(2)	(3)	(4)	(5)	(6)	(7)
Kelapa						
2017	524	739	8	231	15,580	17,082
2018	541	803	8	246	16,610	18,208
2019	550	827	8	254	17,153	18,792
Tempilang						
2017	379	606	11	153	13,746	14,895
2018	393	649	11	157	14,646	15,856
2019	414	677	11	159	15,113	16,374
Mentok						
2017	948	2,530	118	461	36,229	40,286
2018	989	2,719	119	467	38,040	42,334
2019	1,018	2,869	120	470	39,077	43,554
Simpang Teritip						
2017	475	648	7	146	17,443	18,719
2018	491	687	7	150	18,592	19,927
2019	498	711	7	152	19,011	20,379

Lanjutan Tabel/Continued Table 2.4.1

Kecamatan Subdistrict	Pick Up Small Truck	Mobil Penumpang Passenger Cars	Bus Buses	Truk Trucks	Sepeda Motor Motor-cycles	Jumlah Total
(1)	(2)	(3)	(4)	(5)	(6)	(7)
Jebus						
2017	615	914	32	225	30,570	32,356
2018	624	957	32	228	31,560	33,401
2019	634	975	32	228	31,975	33,844
Parittiga						
2017	298	755	18	115	6,958	8,144
2018	318	852	18	123	8,736	10,047
2019	336	900	18	123	9,411	10,788
Bangka Barat						

Catatan/Note: ...

Sumber/Source: Samsat Kabupaten Bangka Barat

One-Stop single administration of Bangka Barat Regency

TINGKAT PENGAGGURAN TERBUKA


Unemployment Rate

2,85

LAJU PERTUMBUHAN

PENDUDUK *Growth Rate*

1,97



PENDUDUK
Population

199.031

**TINGKAT PARTISIPASI
ANGKATAN KERJA**

Labor Force Participation Rate

66,99

<https://bangkabaratkab.bps.go.id>

PENJELASAN TEKNIS

Sumber utama data kependudukan adalah sensus penduduk yang dilaksanakan setiap sepuluh tahun sekali. Sensus penduduk telah dilaksanakan sebanyak enam kali sejak Indonesia merdeka, yaitu tahun 1961, 1971, 1980, 1990, 2000, dan 2010.

Di dalam sensus penduduk, pencacahan dilakukan terhadap seluruh penduduk yang berdomisili di wilayah teritorial Indonesia termasuk warga negara asing kecuali anggota korps diplomatik negara sahabat beserta keluarganya.

Metode pengumpulan data dalam sensus dilakukan dengan wawancara antara petugas sensus dengan responden dan juga melalui e-sensus. Pencatatan penduduk menggunakan konsep usual residence, yaitu konsep di mana penduduk biasa bertempat tinggal. Bagi penduduk yang bertempat tinggal tetap dicacah di mana mereka biasa tinggal, sedangkan untuk penduduk yang tidak bertempat tinggal tetap dicacah di tempat di mana mereka ditemukan petugas sensus pada malam 'Hari Sensus'. Termasuk penduduk yang tidak bertempat tinggal tetap adalah tuna wisma, awak kapal berbendera Indonesia, penghuni perahu/rumah apung, masyarakat terpencil/terasing, dan pengungsi. Bagi mereka yang mempunyai tempat tinggal tetap dan sedang bepergian ke luar wilayah lebih

TECHNICAL NOTES

The main source of demographic data is population census, which is conducted every ten years. Population Census has been conducted six times since Indonesia's independence: 1961, 1971, 1980, 1990, 2000, and 2010.

The population census enumerates all residents who domicile in the entire territory of Indonesia including foreign citizens except the diplomatic corps members and their families.

The method of data collection in a population census involves interviewing respondents and conducting e-census. Enumeration of the population uses the concept of "usual residence", which is the concept of "places where people usually live". De jure was applied to the permanent residents, while de facto was applied to non-permanent residents. The permanent residents were enumerated in place where they normally live, the non-permanent residents were enumerated where they were found by the enumerators, on the night of 'Census Date'. The non permanent residents include homeless people, ship crew, boat people, remote area community, and internally displaced persons. Those who had permanent residence and had been travelling away from their home for six months or more were not enumerated in their permanent place, but in the place

dari enam bulan, tidak dicacah di tempat tinggalnya, tetapi dicacah di tempat tujuannya. Untuk tahun yang tidak dilaksanakan sensus penduduk, data kependudukan diperoleh dari hasil proyeksi penduduk. Proyeksi penduduk merupakan suatu perhitungan ilmiah yang didasarkan pada asumsi dari komponen-komponen perubahan penduduk, yaitu kelahiran, kematian, dan migrasi. Proyeksi penduduk Indonesia 2010–2035 menggunakan data dasar penduduk hasil SP2010.

Penduduk Indonesia adalah semua orang yang berdomisili di wilayah teritorial Indonesia selama 6 bulan atau lebih dan atau mereka yang berdomisili kurang dari 6 bulan tetapi bertujuan menetap.

Laju pertumbuhan penduduk adalah angka yang menunjukkan persentase pertambahan penduduk dalam jangka waktu tertentu.

Kepadatan penduduk adalah rasio banyaknya penduduk per kilometer persegi.

Rasio jenis kelamin adalah perbandingan antara penduduk laki-laki dan penduduk perempuan pada suatu wilayah dan waktu tertentu. Biasanya dinyatakan

where they were during the census.

For the periods where the population census is not conducted, population projection is done to estimate population during those years. The population projection is an estimate based on the demographic components, such as birth, death, and migration. Indonesia's 2010–2035 population projection used the 2010 Population Census as the base population.

The population of Indonesia are all residents of the entire territory of Indonesia who have stayed for six months or longer, and those who intended to stay more than six months even though their length of stay is less than six months.

The growth rate of population is the number that show percentage of population growth within a specified period.

Population density is ratio of population per square kilometer.

Sex ratio is the ratio of males population to females population in a given area and time, usually expressed as the number of males for every 100 females.

dengan banyaknya penduduk laki-laki untuk 100 penduduk perempuan.

Distribusi penduduk adalah pola persebaran penduduk di suatu wilayah, baik berdasarkan batas-batas geografis maupun berdasarkan batas-batas administrasi pemerintahan.

Komposisi penduduk adalah pola persebaran penduduk menurut karakteristiknya, contoh: penduduk menurut kelompok umur, penduduk menurut jenis kelamin

Rumah tangga adalah seseorang atau sekelompok orang yang mendiami sebagian atau seluruh bangunan fisik/sensus dan biasanya tinggal bersama serta pengelolaan makan dari satu dapur. Yang dimaksud makan dari satu dapur adalah jika pengurusan kebutuhan sehari-harinya dikelola bersama-sama menjadi satu.

Anggota rumah tangga adalah semua orang yang biasanya bertempat tinggal di suatu rumah tangga, baik yang berada di rumah pada waktu pencacahan maupun yang sementara tidak ada.

Rata-rata anggota rumah tangga adalah angka yang menunjukkan rata-rata jumlah anggota rumah tangga per rumah tangga.

Penduduk usia kerja adalah penduduk yang berumur 15 tahun ke

Population distribution is the pattern of population distribution in an area, either by geographic boundaries or by government administrative boundaries.

Population composition is the pattern of population distribution by its characteristics, example: population by age group, population by sex

Household is an individual or group of people living in a physical/census building unit or part of it and usually commit on a common provision for food and other essentials of living. Common provision for food means one organising daily needs for all of household members.

Household member are those who usually lives in a household regardless of their location at the time of enumeration.

Average household size is the average number of household members per household.

Working age population is persons of 15 years and over.

atas.

Angkatan kerja adalah penduduk usia kerja (15 tahun ke atas) yang bekerja, punya pekerjaan namun sementara tidak bekerja, dan pengangguran.

Bekerja adalah kegiatan ekonomi yang dilakukan oleh seseorang dengan maksud memperoleh atau membantu memperoleh pendapatan atau keuntungan dan lamanya bekerja paling sedikit 1 jam secara terus menerus dalam seminggu yang lalu (termasuk pekerja keluarga tanpa upah yang membantu dalam suatu usaha/kegiatan ekonomi).

Jumlah jam kerja seluruhnya adalah jumlah jam kerja yang digunakan untuk bekerja (tidak termasuk jam kerja istirahat resmi dan jam kerja yang digunakan untuk hal-hal di luar pekerjaan).

Lapangan usaha adalah bidang kegiatan dari pekerjaan/ tempat bekerja di mana seseorang bekerja. Klasifikasi lapangan usaha mengikuti Klasifikasi Baku Lapangan Usaha Indonesia (KBLI) dalam 1 digit.

Status pekerjaan adalah kedudukan seseorang dalam unit usaha/kegiatan dalam melakukan pekerjaan.

Labor force or economically active are persons of 15 years and over, who in the previous week were working, temporarily absent from work but having jobs, and unemployment.

Working is economic activity conducted by a person and intended to earn income by doing work or helping to do work at least one hour continuously during the reference week (including unpaid family worker/s for any economic activity).

Total working hours is the total hours spent by an employee to perform all jobs (excluding the time used for other activities which are not classified as work).

Industry is field of a person's activity or establishment. The classification of industries follows the Indonesia Standard Industrial Classification (KBLI) in one digit.

Employment status is the status of a person at his place of work or establishment where he was employed.

Berusaha sendiri tanpa dibantu orang lain adalah bekerja atau berusaha dengan menanggung risiko secara ekonomis, yaitu dengan tidak kembalinya ongkos produksi yang telah dikeluarkan dalam rangka usahanya tersebut, serta tidak menggunakan pekerja dibayar maupun pekerja tak dibayar, termasuk yang sifat pekerjaannya memerlukan teknologi atau keahlian khusus.

Berusaha dibantu buruh tidak tetap/buruh tidak dibayar adalah bekerja atau berusaha atas risiko sendiri, dan menggunakan buruh/pekerja tak dibayar dan atau buruh/pekerja tidak tetap.

Berusaha dibantu buruh tetap/buruh dibayar adalah berusaha atas risiko sendiri dan mempekerjakan paling sedikit satu orang buruh/pekerja tetap yang dibayar.

Buruh/karyawan/pegawai adalah seseorang yang bekerja pada orang lain atau instansi/kantor/perusahaan secara tetap dengan menerima upah/gaji baik berupa uang maupun barang. Buruh yang tidak mempunyai majikan tetap, tidak digolongkan sebagai buruh/karyawan, tetapi sebagai pekerja bebas. Seseorang dianggap memiliki majikan tetap jika memiliki 1 (satu) majikan (orang/rumah tangga) yang sama dalam sebulan terakhir, khusus pada sektor bangunan batasannya

Own-account worker is a person who works at his own risk without assisted by paid per mount worker or unpaid worker include technical job or skill job.

Employer assisted by temporary workers/unpaid worker is a person who works at his own risk and assisted by temporary worker/unpaid worker.

Employer assisted by permanent workers/paid workers is a person who does his business at her/his own risk at least one assisted by paid permanent worker.

Employee is a person who work permanently for other people or institution/office/company and gains some money/cash or goods as wage/salary. Labor who have no permanent employer is not categorized as a laborer/worker/employee but casual worker. A laborers in general is considered to have a permanent employer if he has the same employer during the past month, particularly for building construction sector is 3 months. If the employer is an institution, more than

tiga bulan. Apabila majikannya instansi/lembaga, boleh lebih dari satu.

Pekerja bebas adalah seseorang yang bekerja pada orang lain/majikan/institusi yang tidak tetap (lebih dari 1 majikan dalam sebulan terakhir) di usaha pertanian baik berupa usaha rumah tangga maupun bukan usaha rumah tangga, ataupun di nonpertanian atas dasar balas jasa dengan menerima upah atau imbalan baik berupa uang maupun barang, dan baik dengan sistem pembayaran harian maupun borongan

Pekerja tak dibayar adalah seseorang yang bekerja membantu usaha untuk memperoleh penghasilan/keuntungan yang dilakukan oleh salah seorang anggota rumah tangga atau bukan anggota rumah tangga tanpa mendapat upah/gaji baik berupa uang maupun barang.

1 (one) employer is allowed.

Casual employee is a person who does not work permanently for other people/employer/institution (more than 1 employer during the last 1 month) in agricultural sector, either home industry or not home industry, or in non-agricultural sector based on remuneration paid with money or goods, and based on daily or contact payment system.

Unpaid worker is a person who intended to work without pay either with money or good, in an establishment run by other members of the family, relative or neighbour.

ULASAN

DESCRIPTION

3.1 Penduduk

Jumlah penduduk Kabupaten Bangka Barat hasil estimasi pada tahun 2019 sebesar 209.011 jiwa. Jumlah penduduk laki-laki pada tahun 2019 sebanyak 109.137 jiwa dan penduduk perempuan sebanyak 99.874 jiwa. Rasio jenis kelamin tahun yang sama sebesar 108, artinya pada tahun 2019 untuk setiap 208 penduduk di Kabupaten Bangka Barat terdapat 100 penduduk perempuan dan 108 penduduk laki-laki.

Tingkat pertumbuhan penduduk Kabupaten Bangka Barat tahun 2019 sebesar 2.05 persen terhadap tahun 2017.

Adapun tingkat kepadatan penduduk Kabupaten Bangka Barat mencapai 71 orang per km². Kecamatan Parittiga memiliki tingkat kepadatan tertinggi yaitu sebesar 116,54 orang per km² dan Kecamatan Simpang Teritip memiliki tingkat kepadatan terendah yaitu 47,79 orang per km².

3.2 Ketenagakerjaan

Jumlah penduduk Kabupaten Bangka Barat usia 15 tahun ke atas atau yang termasuk Penduduk Usia Kerja (PUK) pada tahun 2019 sebanyak 151.004 jiwa (hasil Survei Angkatan Kerja Nasional (SAKERNAS, 2019). Sebesar 70,47 persen dari PUK termasuk dalam penduduk angkatan kerja (bekerja

3.1 Population

Population of Bangka Barat Regency is based on estimate Population 2019 was recorded 209.011 people. The Population in 2019 consist of 109.137 male and 99.874 female. The comparison of the number of male and female could be described as sex ratio. Sex ratio in Kabupaten Bangka Barat in 2019 was 108, which mean that every 208 people had 100 female and 108 male.

The population growth in Bangka Barat Regency 2019 was 2.05 percent to 2017.

While the population density in 2019 was 71 people/ sq.km, which the highest population density was occurred in Parittiga (116,54 people/ sq.km²) and the lowest was occurred in Simpang Teritip (47.79 people/ sq.km²)

3.2 Labor Force

In 2019 the number of population age 15 years and over, or working age population, was 151.004 persons (based on National Labor Force Survey, 2019). Among them, 70.47 percent was labor force (works and / looking for job) and the rest, (attending school, housekeeping, etc).

dan/atau mencari kerja) dan sisanya 29,53 persen adalah penduduk bukan angkatan kerja (sekolah, mengurus rumah tangga, lainnya).

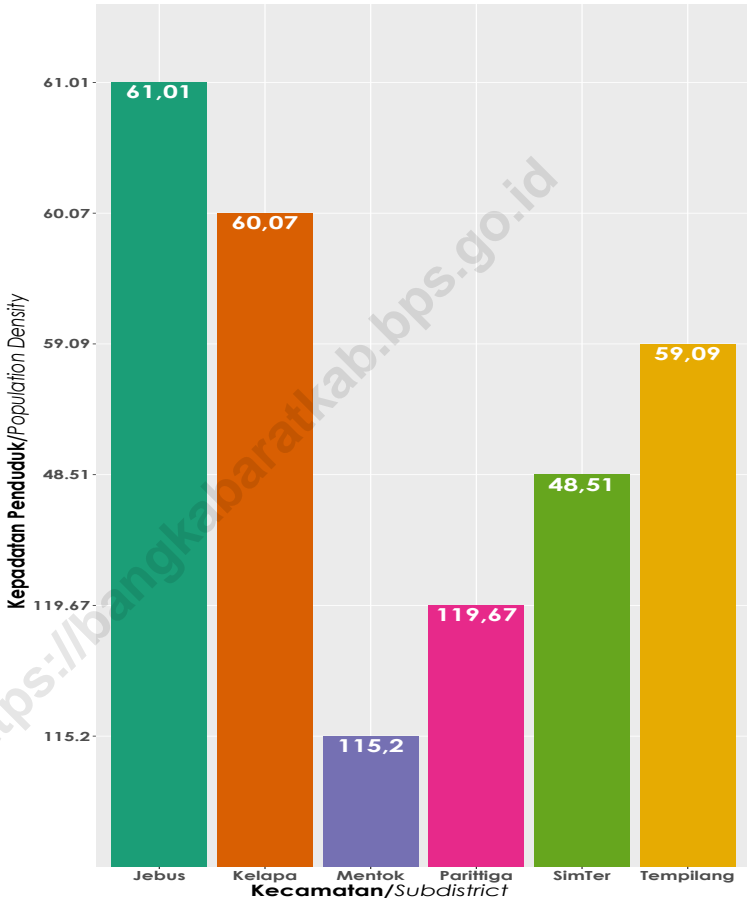
Tingkat Partisipasi Angkatan Kerja (TPAK) Kabupaten Bangka Barat tahun 2019 sebesar 70,47 persen artinya sebesar 70 persen penduduk usia kerja aktif secara ekonomi. Adapun tingkat pengangguran terbuka untuk Kabupaten Bangka Barat tahun yang sama sebesar 3,11 artinya dari 100 penduduk yang termasuk angkatan kerja, secara rata-rata 3 - 4 orang diantaranya pencari kerja.

Penduduk usia kerja yang bekerja apabila dilihat dari sektor lapangan pekerjaan tampak bahwa sebesar 31,66 persen penduduk usia kerja yang bekerja terserap di sektor pertanian, 19,12 persen terserap di sektor perdagangan, hotel dan restoran dan 16,70 persen terserap di sektor jasa kemasyarakatan .

Labor Force Participation Rates (LFPRs) of Bangka Barat Regency 2019 was 70,47 percent, which mean 70 percent of working age population were economically active. Open Unemployment Rate in Bangka Barat Regency in 2019 was 3.11 percent, which mean among 100 people of economically active, there are 3 - 4 people who are looking for work.

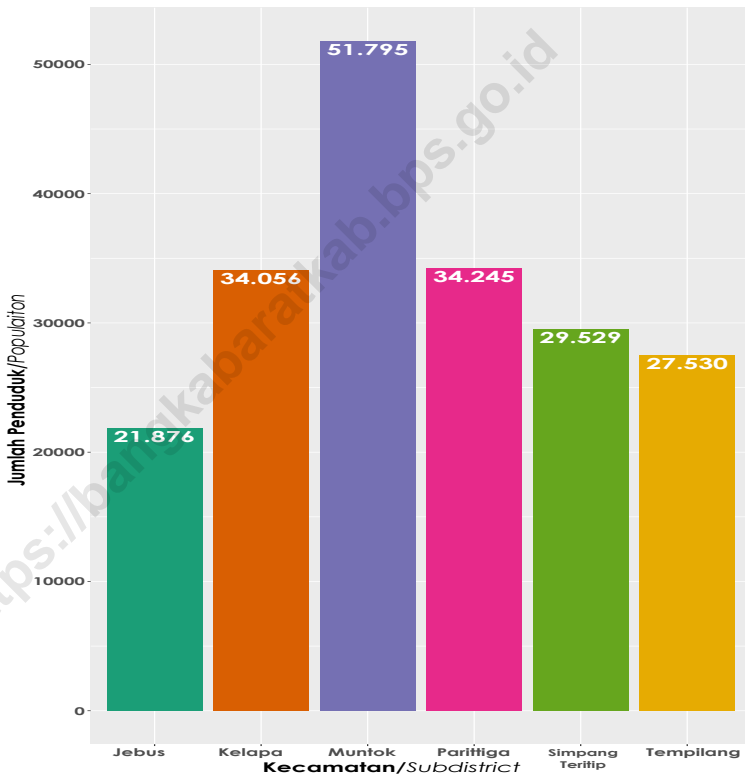
People at working age who have been working, around 31.66 percent of them worked at agriculture sector, around 19.12 percent worked at trade, hotel and restaurant sector and 16.70 percent worked at public services sector. 29.53 percent, was non laborforce

Gambar 3.1 Jumlah Sekolah menurut Jenjang Pendidikan, 2019
Figures Total of School by Education Level, 2019



Sumber/Source : BPS Kabupaten Bangka Barat
 BPS Kabupaten Bangka Barat-Statistics Indonesia

Gambar 3.2 Jumlah Penduduk Menurut Kecamatan, 2019
Figures 3.2 Total Population by Subdistrict, 2019



Sumber/Source : Dinas Catatan Sipil Kabupaten Bangka Barat/Civil Registry Service of Bangka Barat Regency

**3.1 PENDUDUK
POPULATION**

Tabel 3.1.1 Penduduk, Laju Pertumbuhan Penduduk, Distribusi Persentase Penduduk, Kepadatan Penduduk, Rasio Jenis Kelamin Penduduk Menurut Kecamatan, 2000, 2010 dan 2019
Population, Population Growth Rate, Percentage Distribution of Population, Population Density, and Population Sex Ratio by Subdistrict, 2000, 2010, and 2019

Kecamatan Subdistrict	Penduduk (ribu) Population (thousand)	
	2010	2019
(1)	(3)	(4)
Kelapa	32 819	34 056
Tempilang	26 045	27 530
Muntok	52 650	51 795
Simpan Teritip	29 056	29 529
Jebus	20 977	21 876
Parittiga	35 051	34 245
Total Data Registrasi	196 598	199 031
Total Data Proyeksi	176 196	213 163

Lanjutan Tabel/*Continued Table* 3.1.1

Kecamatan Subdistrict	Laju Pertumbuhan Penduduk per Tahun Annual Population Growth Rate (%)
	2018-2019
(1)	(6)
Kelapa	1,19
Tempilang	1,10
Muntok	2,46
Simpang Teritip	1,51
Jebus	2,38
Parittiga	2,65
Bangka Barat	1,97

Lanjutan Tabel/*Continued Table* 3.1.1

Kecamatan Subdistrict	Percentase Penduduk Percentage of Total Population
	2019
(1)	(8)
Kelapa	17,11
Tempilang	13,83
Muntok	26,02
Simpang Teritip	14,84
Jebus	10,99
Parittiga	17,21
Bangka Barat	100,00

Lanjutan Tabel/*Continued Table* 3.1.1

Kecamatan Subdistrict	Kepadatan Penduduk per km ² Population Density per sq.km
	2019
(1)	(10)
Kelapa	60,07
Tempilang	59,09
Muntok	115,20
Simpang Teritip	48,51
Jebus	61,01
Parittiga	119,67
Bangka Barat	73,90

Lanjutan Tabel/*Continued Table* 3.1.1

Kecamatan <i>Subdistrict</i>	Rasio Jenis Kelamin <i>Population Sex Ratio</i>
	2019
(1)	(12)
Kelapa	104,65
Tempilang	107,82
Muntok	102,94
Simpang Teritip	104,65
Jebus	106,65
Parittiga	106,54
Bangka Barat	109,42

Sumber/*Source*: BPS Kabupaten Bangka Barat, Sensus Penduduk (SP) 2010 dan Proyeksi Penduduk Indonesia 2015–2045/BPS Kabupaten Bangka Barat-*Statistics Indonesia, 2010 Population Census and Indonesia Population Projection 2015–2045*
Dinas Catatan Sipil Kabupaten Bangka Barat/*Civil Registry Service of Bangka Barat Regency*

Tabel
Table 3.1.2**Jumlah Penduduk Menurut Kecamatan, 2015-2019**
Total Population by Subdistrict, 2015-2019

Kecamatan Subdistrict	Tahun/Year					
	2010	2015	2016	2017	2018	2019
(1)	(2)	(3)	(4)	(5)	(6)	(7)
Kelapa	31 973	32 543	33 141	33 761	34 056	34 056
Tempilang	25 364	25 838	26 692	27 281	27 530	27 530
Muntok	46 138	48 550	50 303	51 467	51 795	51 795
Simpang Teritip	27 287	27 944	28 756	29 287	29 529	29 529
Jebus	19 905	20 621	21 131	21 605	21 876	21 876
Parittiga	30 505	31 475	32 603	33 685	34 245	34 245
Jumlah/Total	181 172	186 971	192 626	197 066	199 031	199 031

Catatan/Note:

Sumber/Source: Dinas Catatan Sipil Kabupaten Bangka Barat/Civil Registry Service of Bangka Barat Regency

Tabel
Table 3.1.3

Jumlah Penduduk Menurut Umur dan Jenis Kelamin, 2019
Population by Age and Sex, 2019

Umur Age	Jenis Kelamin/Sex		
	Laki-Laki Male	Perempuan Female	Jumlah Total
(1)	(2)	(3)	(4)
0	2 243	2 153	4 396
1	2 269	2 176	4 445
2	2 279	2 181	4 460
3	2 273	2 173	4 446
4	2 256	2 153	4 409
5	2 231	2 126	4 357
6	2 199	2 094	4 293
7	2 164	2 060	4 224
8	2 129	2 026	4 155
9	2 095	1 993	4 088
10	2 062	1 962	4 024
11	2 028	1 930	3 958
12	1 991	1 895	3 886
13	1 952	1 857	3 809
14	1 915	1 820	3 735
15	1 873	1 777	3 650
16	1 840	1 743	3 583
17	1 836	1 739	3 575
18	1 872	1 775	3 647
19	1 935	1 839	3 774
20	2 009	1 914	3 923

Lanjutan Tabel/*Continued Table* 3.1.3

Umur Age	Jenis Kelamin/Sex		
	Laki-Laki Male	Perempuan Female	Jumlah Total
(1)	(2)	(3)	(4)
21	2 075	1 979	4 054
22	2 122	2 018	4 140
23	2 141	2 020	4 161
24	2 137	1 993	4 130
25	2 126	1 957	4 083
26	2 120	1 926	4 046
27	2 114	1 896	4 010
28	2 112	1 872	3 984
29	2 111	1 851	3 962
30	2 108	1 827	3 935
31	2 096	1 796	3 892
32	2 079	1 764	3 843
33	2 055	1 727	3 782
34	2 025	1 688	3 713
35	1 992	1 648	3 640
36	1 955	1 606	3 561
37	1 906	1 560	3 466
38	1 844	1 511	3 355
39	1 771	1 460	3 231
40	1 693	1 408	3 101

Lanjutan Tabel/*Continued Table* 3.1.3

Umur <i>Age</i>	Jenis Kelamin/ <i>Sex</i>		
	Laki-Laki <i>Male</i>	Perempuan <i>Female</i>	Jumlah <i>Total</i>
(1)	(2)	(3)	(4)
41	1 616	1 355	2 971
42	1 545	1 304	2 849
43	1 485	1 255	2 740
44	1 432	1 207	2 639
45	1 381	1 160	2 541
46	1 330	1 112	2 442
47	1 272	1 070	2 342
48	1 208	1 033	2 241
49	1 139	1 000	2 139
50	1 067	969	2 036
51	1 001	937	1 938
52	946	904	1 850
53	907	869	1 776
54	879	833	1 712
55	855	797	1 652
56	828	761	1 589
57	795	721	1 516
58	751	674	1 425
59	700	624	1 324
60	650	574	1 224

Lanjutan Tabel/*Continued Table* 3.1.3

Umur Age	Jenis Kelamin/Sex		
	Laki-Laki Male	Perempuan Female	Jumlah Total
(1)	(2)	(3)	(4)
61	602	525	1 127
62	551	478	1 029
63	497	435	932
64	442	396	838
65	389	359	748
66	340	326	666
67	296	295	591
68	259	267	526
69	228	243	471
70	205	225	430
71	189	212	401
72	181	206	387
73	179	208	387
74	185	220	405
75+	1 011	1 342	2 353
Jumlah/ <i>Total</i>	111 374	101 789	213 163

Catatan/*Note*: ...Sumber/*Source*: BPS Kabupaten Bangka Barat, Proyeksi Penduduk Indonesia 2015–2045/*BPS Kabupaten Bangka Barat-Statistics Indonesia, Indonesia Population Projection 2015–2045*

Tabel
Table 3.1.4

Jumlah Penduduk Menurut Kelompok Umur dan Jenis Kelamin, 2019
Population by Age Group and Sex, 2019

Kelompok Umur Age Group	Jenis Kelamin/Sex		Jumlah Total
	Laki-Laki Male	Perempuan Female	
(1)	(2)	(3)	(4)
0-4	10 545	10 188	20 733
5-9	10 176	9 838	20 014
10-14	9 447	9 003	18 450
15-19	8 657	8 258	16 915
20-24	9 389	8 938	18 327
25-29	10 136	9 039	19 175
30-34	10 136	8 676	18 812
35-39	9 557	8 125	17 682
40-44	8 251	6 928	15 179
45-49	7 318	6 044	13 362
50-54	5 584	5 005	10 589
55-59	4 373	4 037	8 410
60-64	3 435	3 107	6 542
65-69	2 135	2 035	4 170
70-74	1 187	1 269	2 456
75+	1 048	1 299	2 347
Jumlah/Total	111 374	101 789	213 613

Catatan/Note: ...

Sumber/Source: BPS Kabupaten Bangka Barat, Proyeksi Penduduk Indonesia 2015–2045/BPS Kabupaten Bangka Barat-Statistics Indonesia, Indonesia Population Projection 2015–2045

Tabel
Table 3.1.5**Jumlah Penduduk Kecamatan Kelapa Menurut Kelompok Umur dan Jenis Kelamin, 2019**
Population of Kelapa Subdistrict by Age Group and Sex, 2019

Kelompok Umur <i>Age Group</i>	Jenis Kelamin/Sex		Jumlah <i>Total</i>
	Laki-Laki <i>Male</i>	Perempuan <i>Female</i>	
(1)	(2)	(3)	(4)
0-4	1 390	1 288	2 678
5-9	1 774	1 610	3 384
10-14	1 593	1 545	3 138
15-19	1 184	1 282	2 466
20-24	1 591	1 391	2 982
25-29	1 428	1 296	2 724
30-34	1 812	1 573	3 385
35-39	1 621	1 481	3 102
40-44	1 425	1 222	2 647
45-49	1 143	1 028	2 171
50-54	855	831	1 686
55-59	735	622	1 357
60-64	494	426	920
65-69	316	284	600
70-74	166	188	354
75+	212	250	462
Jumlah/Total	17 739	16 317	34 056

Catatan/Note: ...

Sumber/Source: Dinas Catatan Sipil Kabupaten Bangka Barat/Civil Registry Service of Bangka Barat Regency

Tabel 3.1.6
Table

Jumlah Penduduk Kecamatan Tempilang Menurut Kelompok Umur dan Jenis Kelamin, 2019
Population of Tempilang Subdistrict by Age Group and Sex, 2019

Kelompok Umur Age Group	Jenis Kelamin/Sex		Jumlah Total
	Laki-Laki Male	Perempuan Female	
(1)	(2)	(3)	(4)
0-4	1 061	939	2 000
5-9	1 456	1 322	2 778
10-14	1 376	1 285	2 661
15-19	1 011	1 028	2 039
20-24	1 089	1 071	2 160
25-29	1 069	1 097	2 166
30-34	1 411	1 254	2 665
35-39	1 405	1 228	2 633
40-44	1 136	1 006	2 142
45-49	914	762	1 676
50-54	700	635	1 335
55-59	576	511	1 087
60-64	434	426	860
65-69	307	324	631
70-74	179	183	362
75+	159	176	335
Jumlah/Total	14 283	13 247	27 530

Catatan/Note: ...

Sumber/Source: Dinas Catatan Sipil Kabupaten Bangka Barat/Civil Registry Service of Bangka Barat Regency

Tabel
Table 3.1.7**Jumlah Penduduk Kecamatan Muntok Menurut Kelompok Umur dan Jenis Kelamin, 2019**
Population of Muntok Subdistrict by Age Group and Sex, 2019

Kelompok Umur Age Group	Jenis Kelamin/Sex		
	Laki-Laki Male	Perempuan Female	Jumlah Total
(1)	(2)	(3)	(4)
0-4	2 150	2 026	4 176
5-9	2 781	2 664	5 445
10-14	2 720	2 473	5 193
15-19	1 737	1 743	3 480
20-24	1 819	1 759	3 578
25-29	1 757	1 807	3 564
30-34	2 187	2 350	4 537
35-39	2 496	2 440	4 936
40-44	2 212	1 937	4 149
45-49	1 709	1 531	3 240
50-54	1 283	1 216	2 499
55-59	1 016	1 042	2 058
60-64	958	981	1 938
65-69	706	753	1 459
70-74	391	378	769
75+	351	422	773
Jumlah/Total	26 273	25 522	51 795

Catatan/Note: ...

Sumber/Source: Dinas Catatan Sipil Kabupaten Bangka Barat/Civil Registry Service of Bangka Barat Regency

Tabel
Table 3.1.8

Jumlah Penduduk Kecamatan Simpang Teritip Menurut Kelompok Umur dan Jenis Kelamin, 2019
Population of Simpang Teritip Subdistrict by Age Group and Sex, 2019

Kelompok Umur Age Group	Jenis Kelamin/Sex		Jumlah Total
	Laki-Laki Male	Perempuan Female	
(1)	(2)	(3)	(4)
0-4	1 242	1 194	2 436
5-9	1 535	1 529	3 064
10-14	1 625	1 496	3 121
15-19	1 193	1 129	2 322
20-24	1 274	1 299	2 573
25-29	1 203	1 212	2 415
30-34	1 458	1 379	2 837
35-39	1 378	1 201	2 579
40-44	1 075	981	2 056
45-49	850	757	1 607
50-54	694	639	1 333
55-59	610	537	1 147
60-64	405	394	799
65-69	277	286	563
70-74	138	178	316
75+	143	218	361
Jumlah/Total	15 100	14 429	29 529

Catatan/Note: ...

Sumber/Source: Dinas Catatan Sipil Kabupaten Bangka Barat/Civil Registry Service of Bangka Barat Regency

Tabel
Table 3.1.9**Jumlah Penduduk Kecamatan Jebus Menurut Kelompok Umur dan Jenis Kelamin, 2019**
Population of Jebus Subdistrict by Age Group and Sex, 2019

Kelompok Umur <i>Age Group</i>	Jenis Kelamin/Sex		Jumlah <i>Total</i>
	Laki-Laki <i>Male</i>	Perempuan <i>Female</i>	
(1)	(2)	(3)	(4)
0-4	919	808	1 727
5-9	1 182	1 137	2 319
10-14	1 157	1 057	2 214
15-19	828	849	1 677
20-24	820	842	1 662
25-29	799	746	1 545
30-34	948	986	1 934
35-39	1 059	979	2 038
40-44	970	825	1 795
45-49	739	680	1 419
50-54	584	470	1 054
55-59	458	377	835
60-64	308	339	647
65-69	257	218	475
70-74	130	140	270
75+	132	133	265
Jumlah/Total	11 290	10 586	21 876

Catatan/Note: ...

Sumber/Source: Dinas Catatan Sipil Kabupaten Bangka Barat/Civil Registry Service of Bangka Barat Regency

Tabel 3.1.10
Table

**Jumlah Penduduk Kecamatan Parittiga Menurut
Kelompok Umur dan Jenis Kelamin, 2019**
*Population of Parittiga Subdistrict by Age Group and Sex,
2019*

Kelompok Umur Age Group	Jenis Kelamin/Sex		Jumlah Total
	Laki-Laki Male	Perempuan Female	
(1)	(2)	(3)	(4)
0-4	1 297	1 219	2 516
5-9	2 001	1 832	3 833
10-14	1 828	1 762	3 590
15-19	1 251	1 293	2 544
20-24	1 257	1 206	2 463
25-29	1 154	1 179	2 333
30-34	1 471	1 586	3 057
35-39	1 733	1 504	3 237
40-44	1 528	1 239	2 767
45-49	1 161	986	2 147
50-54	862	733	1 595
55-59	716	638	1 354
60-64	559	579	1 138
65-69	412	387	799
70-74	239	232	471
75+	196	205	401
Jumlah/Total	17 665	16 580	34 245

Catatan/Note: ...

Sumber/Source: Dinas Catatan Sipil Kabupaten Bangka Barat/Civil Registry Service of Bangka Barat Regency

Tabel
Table 3.1.11**Rumah Tangga dan Rata-rata Banyaknya Anggota Rumah
Tangga, 2010 dan 2019**
**Number of Households and Average Household Size, 2010
and 2019**

Tahun Year	Rumah Tangga/Household (ribu/thousand)	Rata-rata Banyaknya Anggota Rumah Tangga Average Household Size
(1)	(2)	(3)
2010	45 131	3,90
2019	54 755	3,89

Catatan/Note:

Sumber/Source: BPS Kabupaten Bangka Barat, Sensus Penduduk (SP) 2010 dan Proyeksi Penduduk Indonesia 2015–2045/BPS
Kabupaten Bangka Barat-Statistics Indonesia, 2010 Population Census and Indonesia Population Projection 2015–2045

**3.2 KETENAGAKERJAAN
EMPLOYMENT**

**Tabel
Table** 3.2.1

Penduduk Berumur 15 Tahun ke Atas Menurut Kelompok Umur dan Jenis Kegiatan Selama Seminggu yang Lalu, 2019
Population 15 Years of Age and Over by Age Group and Type of Activity During the Previous Week, 2019

Kelompok Umur <i>Age Group</i>	Angkatan Kerja/ <i>Economically Active</i>				Jumlah Angkatan Kerja <i>Total of Economically Active</i>
	Bekerja <i>Working</i>	Pengangguran ¹ <i>Unemployment¹</i>		Jumlah Total	
		Pernah Bekerja Ever Worked	Tidak Pernah Bekerja Never Worked		
(1)	(2)	(3)	(4)	(5)	(6)
15-19	4 731	300	449	2 853	5 480
20-24	11 023	308	373	749	11 704
25-29	13 693	336	220	681	14 249
30-34	12 710	410	131	556	13 251
35-39	13 851	94	118	541	14 063
40-44	12 098	100	0	212	12 198
45-49	9 901	0	0	100	9 901
50-54	8 164	116	0	0	8 280
55-59	6 301	0	0	116	6 301
60 +	8 091	0	0	0	8 091
Bangka Barat	100 563	1 664	1 291	0	103 518

Lanjutan Tabel/Continued Table 3.2.1

Kelompok Umur Age Group	Persentase Bekerja terhadap Angkatan Kerja Percentage of Working to Economically Active	Bukan Angkatan Kerja Not Economically Active			Jumlah Bukan Angkatan Kerja Total of Not Economically Active
		Sekolah Attending School	Mengurus Rumah Tangga House-keeping	Lainnya Others	
(1)	(7)	(8)	(9)	(10)	(11)
15-19	86.33	8 390	2 267	818	11 475
20-24	94.18	480	5 334	848	6 662
25-29	96.10	168	4 267	546	4 981
30-34	95.92	0	5 501	91	5 592
35-39	98.49	0	3 347	297	3 644
40-44	99.18	0	2 790	238	3 028
45-49	100.00	0	3 337	178	3 515
50-54	98.60	0	2 075	299	2 374
55-59	100.00	0	1 755	415	2 170
60 +	100.00	0	5 842	1 728	7 570
Bangka Barat	97.15	9 038	36 515	5 458	51 011

Lanjutan Tabel/*Continued Table* 3.2.1

Kelompok Umur <i>Age Group</i>	Jumlah <i>Total</i>	Persentase Angkatan Kerja terhadap Penduduk Usia Kerja <i>Percentage of Economically Active to Working Age Population</i>
(1)	(12)	(13)
15-19	16 955	32.32
20-24	18 366	63.73
25-29	19 230	74.10
30-34	18 843	70.32
35-39	17 707	79.42
40-44	15 226	80.11
45-49	13 416	73.80
50-54	10 654	77.72
55-59	8 471	74.38
60 +	15 661	51.66
Bangka Barat	154 529	66.99

Catatan/*Note*: ¹ 1. Mencari pekerjaan/*Looking for work*
 2. Mempersiapkan usaha/*Establishing a new business/firm*
 3. Merasa tidak mungkin mendapat pekerjaan/*Hopeless of job*
 4. Sudah punya pekerjaan tetapi belum mulai bekerja/*Have a job in future start*

Sumber/*Source*: BPS Kabupaten Bangka Barat, Survei Angkatan Kerja Nasional (Sakernas) Agustus/BPS Kabupaten Bangka Barat-*Statistics Indonesia, August National Labor Force Survey*

Tabel
Table 3.2.2**Jumlah Penduduk Berumur 15 Tahun Keatas Menurut Jenis Kegiatan Selama Seminggu yang Lalu dan Jenis Kelamin, 2019**
Population Aged 15 Years and Over by Type of Activity During The Previous Week and Sex, 2019

Kegiatan Utama <i>Main Activity</i>	Jenis Kelamin/Sex		
	Laki-Laki <i>Male</i>	Perempuan <i>Female</i>	Jumlah <i>Total</i>
(1)	(2)	(3)	(4)
Angkatan Kerja <i>Economically Active</i>	71 284	32 234	103 518
Bekerja/ <i>Working</i>	69 595	30 968	100 563
Pengangguran Terbuka <i>Unemployment</i>	1 689	1 266	2 955
Bukan Angkatan Kerja <i>Economically Inactive</i>	10 208	40 803	51 011
Sekolah/ <i>Attending School</i>	4 108	4 930	9 038
Mengurus Rumah Tangga <i>Housekeeping</i>	2 290	34 225	36 515
Lainnya/ <i>Others</i>	3 810	1 648	5 458
Jumlah/Total	81 492	73 037	154 529

Catatan/Note:

Sumber/Source: BPS Kabupaten Bangka Barat, Survei Angkatan Kerja Nasional (Sakernas) Agustus/BPS Kabupaten Bangka Barat-
Statistics Indonesia, August National Labor Force Survey

Tabel 3.2.3
Table

Penduduk Berumur 15 Tahun ke Atas Menurut Pendidikan Tertinggi yang Ditamatkan dan Jenis Kegiatan Selama Seminggu yang Lalu, 2019
Population 15 Years of Age and Over by Educational Attainment and Type of Activity During the Previous Week, 2019

Pendidikan Tertinggi yang Ditamatkan ¹ <i>Educational Attainment¹</i>	Angkatan Kerja/ <i>Economically Active</i>				
	Bekerja <i>Working</i>	Pengangguran ² <i>Unemployment²</i>		Jumlah Total	Jumlah Angkatan Kerja <i>Total of Economically Active</i>
		Pernah Bekerja <i>Ever Worked</i>	Tidak Pernah Bekerja <i>Never Worked</i>		
(1)	(2)	(3)	(4)	(5)	(6)
0	54 466	634	118	752	55 218
1	12 552	178	428	606	13 158
2	24 585	852	745	1 597	26 182
3	8 960	0	0	0	8 960
Jumlah/Total	100 563	1 664	1 291	2 955	103 518

Lanjutan Tabel/*Continued Table* 3.2.4

Pendidikan Tertinggi yang Ditamatkan ¹ <i>Educational Attainment¹</i>	Persentase Bekerja terhadap Angkatan Kerja <i>Percentage of Working to Economically Active</i>	Bukan Angkatan Kerja <i>Not Economically Active</i>			Jumlah Bukan Angkatan Kerja <i>Total of Not Economically Active</i>
		Sekolah <i>Attending School</i>	Mengurus Rumah Tangga <i>House-keeping</i>	Lainnya <i>Others</i>	
(1)	(7)	(8)	(9)	(10)	(11)
0	98.64	1 391	20 473	4 049	25 913
1	95.39	6 983	7 711	844	15 538
2	93.90	664	7 816	565	9 045
3	100.00	0	515	0	515
Jumlah/Total	97.15	9 038	36 515	5 458	51 011

Lanjutan Tabel/*Continued Table* 3.2.4

Pendidikan Tertinggi yang Ditatamatkan ¹ <i>Educational Attainment</i> ¹	Jumlah Total	Persentase Angkatan Kerja terhadap Penduduk Usia Kerja <i>Percentage of Economically Active to Working Age Population</i>
(1)	(12)	(13)
0	81 131	68.06
1	28 696	45.85
2	35 227	74.32
3	9 475	94.56
Jumlah/Total	154 529	66.99

Catatan/Note: ¹ 0. ≤ Sekolah Dasar (SD)/≤ *Primary School*
 1. Sekolah Menengah Pertama/*Junior High School*
 2. Sekolah Menengah Atas/*Senior High School*
 3. Perguruan Tinggi/*Collage*
² 1. Mencari pekerjaan/*Looking for work*
 2. Mempersiapkan usaha/*Establishing a new business/firm*
 3. Merasa tidak mungkin mendapat pekerjaan/*Hopeless of job*
 4. Sudah punya pekerjaan tetapi belum mulai bekerja/*Have a job in future start*

Sumber/Source: BPS Kabupaten Bangka Barat, Survei Angkatan Kerja Nasional (Sakernas) Agustus/BPS Kabupaten Bangka Barat-*Statistics Indonesia, August National Labor Force Survey*

Tabel
Table 3.2.4**Penduduk Berumur 15 Tahun Ke Atas yang Bekerja Selama Seminggu yang Lalu Menurut Status Pekerjaan Utama dan Lapangan Pekerjaan Utama, 2019**
Population 15 Years of Age and Over who Worked During The Previous Week by Main Employment Status and Main Industry, 2019

Status Pekerjaan Utama <i>Main Employment Status</i>	Lapangan Pekerjaan Utama ¹ <i>Main Industry¹</i>			Jumlah <i>Total</i>
	1	2	3	
(1)	(2)	(3)	(4)	(5)
Berusaha sendiri <i>Own account worker</i>	12 322	7 513	5 815	25 650
Berusaha dibantu buruh tidak tetap/buruh tidak dibayar <i>Employer assisted by temporary worker/unpaid worker</i>	6 465	1 626	3 294	11 385
Berusaha dibantu buruh tetap/buruh dibayar <i>Employer assisted by permanent worker/paid worker</i>	171	2 928	598	3 697
Buruh/Karyawan/Pegawai <i>Employee</i>	6 293	13 991	20 378	40 662
Pekerja bebas <i>Casual worker</i>	3 187	5 438	619	9 244
Pekerja keluarga/tak dibayar <i>Family worker/unpaid worker</i>	6 331	1 180	2 414	9 925
Jumlah/Total	34 769	32 676	33 118	100 563

Catatan/Note: ¹ 1. Pertanian/Agriculture
2. Industri Pengolahan/Manufacturing Industry
3. Jasa/Services

Sumber/Source: BPS Kabupaten Bangka Barat, Survei Angkatan Kerja Nasional (Sakernas) Agustus/BPS Kabupaten Bangka Barat-Statistics Indonesia, August National Labor Force Survey

Tabel 3.2.5
Table

Penduduk Berumur 15 Tahun ke Atas yang Bekerja Selama Seminggu yang Lalu Menurut Jumlah Jam Kerja pada Pekerjaan Utama dan Lapangan Pekerjaan Utama, 2019
Population 15 Years of Age and Over who Worked During The Previous Week by Total Working Hours on Main Job and Main Industry, 2019

Jumlah Jam Kerja pada Pekerjaan Utama <i>Total Working Hours on Main Job (jam/hours)</i>	Lapangan Pekerjaan Utama ¹ <i>Main Industry¹</i>			Jumlah Total
	1	2	3	
(1)	(2)	(3)	(4)	(5)
0 ²	1 177	1 333	591	3 101
1–14	3 395	3 243	2 290	8 928
15–34	18 694	8 295	10 093	37 082
35+	11 503	19 805	20 144	51 452
Jumlah/Total	34 769	32 676	33 118	100 563

Catatan/Note: ¹ 1. Pertanian/Agriculture
2. Industri Pengolahan/Manufacturing Industry
3. Jasa/Services

² Sementara tidak bekerja/Temporarily not working

Sumber/Source: BPS Kabupaten Bangka Barat, Survei Angkatan Kerja Nasional (Sakernas) Agustus/BPS Kabupaten Bangka Barat-Statistics Indonesia, August National Labor Force Survey

Tabel
Table 3.2.6

Penduduk Berumur 15 Tahun ke Atas yang Bekerja Selama Seminggu yang Lalu Menurut Lapangan Pekerjaan Utama dan Pendidikan Tertinggi yang Ditamatkan, 2019
Population 15 Years of Age and Over who Worked During The Previous Week by Main Industry and Educational Attainment, 2019

Lapangan Pekerjaan Utama ¹ <i>Main Industry¹</i>	Pendidikan Tertinggi yang Ditamatkan <i>Educational Attainment</i>				Jumlah Total
	≤ SD ≤ <i>Elementary School</i>	SMP <i>Junior High School</i>	SMA <i>Senior High School</i>	Perguruan Tinggi <i>College</i>	
(1)	(2)	(3)	(4)	(5)	(6)
1	25 250	3 985	5 175	359	34 769
2	19 039	5 154	7 922	561	32 676
3	10 177	3 413	11 488	8 040	33 118
Jumlah/Total	54 466	12 552	24 585	8 960	100 563

Catatan/Note: ¹ 1. Pertanian/*Agriculture*
2. Industri Pengolahan/*Manufacturing Industry*
3. Jasa/*Services*

Sumber/Source: BPS Kabupaten Bangka Barat, Survei Angkatan Kerja Nasional (Sakernas) Agustus/BPS Kabupaten Bangka Barat-*Statistics Indonesia, August National Labor Force Survey*

Tabel 3.2.7
Table

Penduduk Berumur 15 Tahun ke Atas yang Bekerja Selama Seminggu yang Lalu Menurut Kelompok Umur dan Jumlah Jam Kerja Seluruhnya, 2019
Population 15 Years of Age and Over who Worked During The Previous Week by Age Group and Total Working Hours, 2019

Kelompok Umur Age Group	Jumlah Jam Kerja Seluruhnya (jam) Total Working Hours (hours)			
	0 ¹	1–14	15–34	35+
(1)	(2)	(3)	(4)	(5)
15–19	0	1 400	1 746	1 585
20–24	560	742	1 839	7 882
25–29	148	1 370	4 458	7 717
30–34	104	1 119	3 753	7 734
35–39	345	582	4 383	8 541
40–44	437	665	4 183	6 813
45–49	190	419	4 018	5 274
50–54	621	0	2 495	5 048
55–59	266	278	1 897	3 860
60+	430	1 152	2 919	3 590
Jumlah/Total	3 101	7 727	31 691	58 044

Catatan/Note: ¹ Sementara tidak bekerja/Temporarily not working

Sumber/Source: BPS Kabupaten Bangka Barat, Survei Angkatan Kerja Nasional (Sakernas) Agustus/BPS Kabupaten Bangka Barat-Statistics Indonesia, August National Labor Force Survey

Tabel 3.2.8 Penduduk Berumur 15 Tahun ke Atas yang Bekerja Selama Seminggu yang Lalu Menurut Status Pekerjaan Utama dan Pendidikan Tertinggi yang Ditamatkan, 2019
Population 15 Years of Age and Over who Worked During The Previous Week by Main Industry and Educational Attainment, 2019

Status Pekerjaan Utama <i>Main Employment Status</i>	SD/MI <i>Elementary School</i>	SMP/MTs <i>Junior High School</i>	SMA/SMK/MA <i>Senior High School</i>	Perguruan Tinggi <i>College</i>	Jumlah Total
(1)	(2)	(3)	(4)	(5)	(6)
Berusaha sendiri <i>Own account worker</i>	17 304	3 160	5 091	95	25 650
Berusaha dibantu buruh tidak tetap/ buruh tidak dibayar <i>Employer assisted by temporary worker/ unpaid worker</i>	8 050	1 243	1 954	138	11 385
Berusaha dibantu buruh tetap/buruh dibayar <i>Employer assisted by permanent worker/ paid worker</i>	1 629	412	1 394	262	3 697
Buruh/Karyawan/ Pegawai <i>Employee</i>	14 364	4 578	13 457	8 263	40 662
Pekerja bebas <i>Casual worker</i>	6 972	1 341	931	0	9 244
Pekerja keluarga <i>Family worker</i>	6 147	1 818	1 758	202	9 925
Jumlah/Total	54 466	12 552	24 585	8 960	100 563

Catatan/Note: ...

Sumber/Source: BPS Kabupaten Bangka Barat, Survei Angkatan Kerja Nasional (Sakernas) Agustus/BPS Kabupaten Bangka Barat-Statistics Indonesia, August National Labor Force Survey

Tabel
Table 3.2.9

Tingkat Pengangguran Terbuka (TPT) dan Tingkat Partisipasi Angkatan Kerja (TPAK) di Kabupaten Bangka Barat, 2015-2019
Unemployment Rate (UR) and Labor Force Participation Rate (LFPR) in Bangka Barat Regency, 2015-2019

Uraian Description	Tahun Year				
	2015	2016	2017	2018	2019
(1)	(2)	(3)	(4)	(5)	(6)
Tingkat Pengangguran Terbuka (TPT)/ Unemployment Rate (UR)	5,92	-	4,23	3,11	2,85
Tingkat Partisipasi Angkatan Kerja (TPAK) Labor Force Participation Rate (LFPR)	65,47	-	68,17	70,47	66,99

Sumber/Source: BPS Kabupaten Bangka Barat, Survei Angkatan Kerja Nasional (Sakernas) Agustus/BPS Kabupaten Bangka Barat-
Statistics Indonesia, August National Labor Force Survey



01

Jumlah **TAMAN KANAK-KANAK** di Kabupaten Bangka Barat ada **43** unit. Untuk Kecamatan Muntok memiliki jumlah TK terbanyak di Kabupaten Bangka Barat.

Muntok Subdistrict has the most Kindergarten in Bangka Barat Regency. The number of Kindergarten in Muntok is 43 units.

02

Sekolah Dasar di Kabupaten Bangka Barat terdiri atas **143** Unit. Kecamatan Muntok memiliki jumlah sekolah dasar sebanyak 29 unit.

Muntok Subdistrict has the most elementary school in Bangka Barat Regency. The number of elementary school in Muntok is 143 units.

03

Kabupaten Bangka Barat memiliki **3 Puskesmas** Jumlah Puskesmas di Kecamatan **Simpang Teritip** dan **Parititiga** terdiri atas 2 Unit.

Bangka Barat Regency got 3 units of Public Health Center. Simpang Teritip dan Parititiga have 3 units of Public Health Center.

04

91,22% rumah tangga yang ada di Bangka Barat memiliki status perumahan **milik sendiri**. Sedangkan sisanya dengan status kontrak/sewa, bebas sewa, dan lainnya.

Dwelling status of Bangka Barat. People is 91,22 percent Private Ownership.

05

Pengeluaran perkapita di Bangka Barat di dominasi oleh pengeluaran kategori makanan sebesar **52,08%** Sedangkan kategori bukan makanan sebesar **47,92%**

Percentage of Monthly Food is 52,08% and Non-Food Expenditure is 47,92% per Capita in Urban Area.

PENJELASAN TEKNIS**TECHNICAL NOTES**

1. Tidak/belum pernah sekolah adalah mereka yang tidak pernah atau belum pernah terdaftar dan tidak pernah atau belum pernah aktif mengikuti pendidikan di suatu jenjang pendidikan formal. Termasuk juga yang tamat/belum tamat taman kanak-kanak tetapi tidak melanjutkan ke sekolah dasar.

2. Masih bersekolah adalah mereka yang terdaftar dan aktif mengikuti pendidikan formal dan nonformal (Paket A B atau C) baik pendidikan dasar menengah maupun pendidikan tinggi. Bagi mahasiswa yang sedang cuti dianggap masih bersekolah.

3. Tidak bersekolah lagi adalah mereka yang pernah terdaftar dan aktif mengikuti pendidikan di suatu jenjang pendidikan formal dan nonformal (Paket A B atau C) tetapi pada saat pencacahan tidak lagi terdaftar dan tidak aktif mengikuti pendidikan.

4. Tamat sekolah adalah menyelesaikan pelajaran yang ditandai dengan lulus ujian akhir pada kelas atau tingkat terakhir suatu jenjang pendidikan di sekolah negeri maupun swasta dengan mendapatkan tanda tamat belajar/ijazah. Seseorang yang belum mengikuti pelajaran pada kelas tertinggi tetapi telah mengikuti ujian akhir dan lulus dianggap tamat sekolah.

1. *Not/never attending school is someone who has never attended or never been registered in a formal education such as primary secondary and tertiary education. Those who just completed kindergarten are considered as never attended school.*

2. *Attending school is someone who is currently attending primary secondary or tertiary education including package A package B or package C. College student who postpones his/her study is considered as attending school.*

3. *Not attending school anymore is someone who had enrolled and participated in formal and non-formal education in the past including package A package B or package C but currently does not attend school.*

4. *Completed particular level of education is someone who has completed particular level of education in private or public school and accepting graduation certificate. Someone who has never attended the highest grade but passed the final exam is considered as completed particular level of education.*

5. Jalur Pendidikan di Indonesia terdiri atas 1) pendidikan formal 2) pendidikan nonformal dan 3) pendidikan informal yang ketiganya dapat saling melengkapi dan memperkaya (Undang-Undang No. 20 Tahun 2013 tentang Sistem Pendidikan Nasional).

6. Jenjang Pendidikan Formal terdiri atas pendidikan dasar pendidikan menengah dan pendidikan tinggi. Jenis pendidikan yang diajarkan mencakup pendidikan umum kejuruan akademik profesi vokasi keagamaan dan khusus.

a. Pendidikan Dasar berbentuk Sekolah Dasar (SD) dan Madrasah Ibtidaiyah (MI) atau bentuk lain yang sederajat serta Sekolah Menengah Pertama (SMP) dan Madrasah Tsanawiyah (MTs) atau bentuk lain yang sederajat.

b. Pendidikan Menengah berbentuk Sekolah Menengah Atas (SMA) Madrasah Aliyah (MA) Sekolah Menengah Kejuruan (SMK) dan Madrasah Aliyah Kejuruan (MAK) atau bentuk lain yang sederajat.

c. Pendidikan Tinggi merupakan jenjang pendidikan setelah pendidikan menengah yang mencakup program pendidikan diploma sarjana magister spesialis dan doktor yang diselenggarakan oleh perguruan tinggi. Perguruan tinggi dapat berbentuk akademi politeknik sekolah tinggi institut atau universitas.

5. *The Education System in Indonesia consists of 1) a formal education 2) non-formal education and 3) informal education that all three can be complementary and enriching (Law No. 20 Year 2013 about The National Education System).*

6. *The Formal Education Level consists of primary education secondary education and high education. The kind of education that taught consists of general education vocational academic professional religious and specific education.*

a. *The Primary Education consists of Elementary School and Islamic Elementary School or other equivalent forms and Junior High School and MTs or other equivalent forms.*

b. *The Secondary Education consists of the senior high school MA Vocational School and Vocational Madrasah Aliyah or other equivalent forms.*

c. *The High Education consists of the education level after the secondary education that consists of diplomas bachelor master specialist and doctoral degrees that are held by the college. The colleges can be academy polytechnic high school institute or university.*

7. Rumah Sakit adalah tempat pemeriksaan dan perawatan kesehatan biasanya berada di bawah pengawasan dokter/tenaga medis yang melayani penderita yang sakit untuk berobat rawat jalan atau rawat inap.
8. Puskesmas (Pusat Kesehatan Masyarakat) adalah unit pelaksana teknis dinas kesehatan kabupaten/kota yang mempunyai fungsi utama sebagai penyelenggara pelayanan kesehatan tingkat pertama. Wilayah kerja puskesmas maksimal adalah satu kecamatan dan untuk dapat menjangkau wilayah kerjanya puskesmas mempunyai jaringan pelayanan yang meliputi unit Puskesmas Pembantu (Pustu) unit Puskesmas Keliling (Puskel) dan unit bidan desa/komunitas (Peraturan Menteri Kesehatan RI No. 75 Tahun 2014 Tentang Pusat Kesehatan Masyarakat).
9. Imunisasi adalah memasukkan kuman atau racun penyakit tertentu yang sudah dilemahkan (vaksin) ke dalam tubuh dengan cara disuntik atau diminum (diteteskan dalam mulut) dengan maksud agar terjadi kekebalan tubuh terhadap penyakit tersebut.
10. BCG (Bacillus Calmette Guerin) merupakan vaksinasi untuk mencegah penyakit TBC diberikan pada bayi baru lahir atau anak dengan suntikan pada kulit pangkal lengan atas. Bekas suntikan kemudian akan membentuk tonjolan kecil jaringan parut pada kulit
7. *Hospital is a place for health check usually controlled/supervised by doctors/medical personnel to serve the ill patients to get outpatient or inpatient treatment services.*
8. *Public Health Center is technical implementation unit of regency health department that have the primary function as a first-level health care providers. The working area standard of public health center is one district and to reach their working areas public health centers have a service network covering subsidiary of public health center mobile public health center units and midwife units (Regulation of the Minister of Health of Indonesia Number 75 Year 2014 about Public Health Center).*
9. *Immunization is putting enervated microbe of a certain disease into human body by injection or drinking (dropping into mouth) to make the body immune to that disease.*
10. *BCG (Bacillus Calmette Guerin) is a vaccine to prevent TBC disease given to newborns or children by injection at the base of the skin of the upper arm. Injection site will form little bumps of scar tissue in the skin of the upper arm. BCG injections given to*

lengan atas. Suntikan BCG diberikan kepada anak sebanyak 1 kali.

11. DPT (Difteri Pertusis Tetanus) merupakan vaksin untuk mencegah penyakit Difteri Pertusis dan Tetanus yang diberikan pada bayi berumur 3 bulan ke atas dengan suntikan pada paha diulang 1 bulan dan 2 bulan kemudian sehingga suntikan imunisasi DPT lengkap pada balita berjumlah 3 kali (kadang-kadang selang waktu antar suntikan bisa lebih dari 1 bulan).

12. Peristiwa tindak pidana yang dilaporkan ialah setiap peristiwa yang diterima kepolisian dari laporan masyarakat atau peristiwa dimana pelakunya tertangkap tangan oleh kepolisian.

13. Jumlah tindak pidana menggambarkan jumlah kasus tindak pidana yang terjadi pada kurun waktu tertentu.

14. Untuk mengukur kemiskinan BPS Kabupaten Bangka Barat menggunakan konsep kemampuan memenuhi kebutuhan dasar (basic needs approach). Dengan pendekatan ini kemiskinan dipandang sebagai ketidakmampuan dari sisi ekonomi untuk memenuhi kebutuhan dasar makanan dan bukan makanan yang diukur dari sisi pengeluaran. Metode yang digunakan adalah menghitung Garis Kemiskinan (GK) yang terdiri dari dua komponen yaitu Garis Kemiskinan

children 1 times.

11. *DPT (Diphtheria Pertussis Tetanus) is a vaccine to prevent the diphtheria pertussis and tetanus disease given to infants aged 3 months and above with a shot in the thigh repeated one month and two months later so that the complete DPT immunization shots at toddler totaling 3 times (sometimes the time interval between injections can be more than 1 month).*

12. *Reported crime incidence includes all criminal cases reported and received by police office and all crimes caught by police.*

13. *Crime total refers to the number of criminal cases occurring during a given period.*

14. *To measure poverty BPS Kabupaten Bangka Barat-Statistics Indonesia has used the concept of basic needs approach. Therefore poverty is viewed as economic inability to fulfill food and non-food basic needs which are measured by consumption/expenditure. The method used is calculating poverty line which consists of two components that are Food Poverty Line (FPL) and Non-Food Poverty Line (NFPL). The poverty line was*

Makanan (GKM) dan Garis Kemiskinan Non-Makanan (GKNM). Penghitungan Garis Kemiskinan dilakukan secara terpisah untuk daerah perkotaan dan perdesaan.

calculated separately for urban and rural areas.

15. Penduduk miskin adalah penduduk yang memiliki rata-rata pengeluaran per kapita per bulan di bawah Garis Kemiskinan.

15. A person whose expenditure per capita per month is below the poverty line is considered to be poor.

16. Garis Kemiskinan Makanan (GKM) merupakan nilai pengeluaran kebutuhan minimum makanan yang disetarakan dengan 2.100 kkalori per kapita per hari. Garis Kemiskinan Non-Makanan (GKNM) adalah kebutuhan minimum untuk perumahan sandang pendidikan kesehatan dan kebutuhan dasar lainnya.

16. The Food Poverty Line refers to the daily minimum requirement of 2100 kcal per capita per day. The Non-Food Poverty Line refers to the minimum requirement for household necessities for clothing education health and other basic individual needs.

ULASAN

DESCRIPTION

4.1 Pendidikan

Salah satu tujuan nasional yang tercakup dalam Pembukaan Undang-Undang Dasar 1945 adalah mencerdaskan kehidupan bangsa. Dalam rangka mewujudkan tujuan tersebut, pendidikan merupakan salah satu program untuk meningkatkan dan mengembangkan kualitas sumber daya manusia baik pendidikan formal maupun non formal yang berdasarkan kepada Pancasila dan Undang-Undang Dasar 1945. Pendidikan formal terdiri dari beberapa jenjang yaitu jenjang pra sekolah (TK), Sekolah Dasar (SD), Sekolah Lanjutan Tingkat Pertama (SMP), Sekolah Menengah (SM)/ sederajat dan jenjang Perguruan Tinggi (PT).

Rasio murid sekolah dapat dipergunakan untuk melihat muatan suatu sekolah menampung murid. Pada tahun 2019 rasio murid TK terhadap sekolah di kabupaten ini sebesar 50,30, artinya rata-rata setiap sekolah TK yang terdapat di Kabupaten Bangka Barat kurang lebih memiliki 50 murid. (Tabel 4.1.1 dan 4.1.2). Sedangkan untuk Raudhatul Anfal

Rasio murid sekolah di SD sebesar 182. Sedangkan untuk Madrasah Ibtidaiyah rasio murid sekolah sebesar 122.

Rasio murid SMP pada tahun 2019 sebesar 225 artinya rata-rata sekolah SMP menampung kurang lebih 255

4.1 Education

As mentioned in Pembukaan Undang-Undang Dasar 1945, one national aim is to achieve educated human resources. For that purpose, education is one of the effort to enhance the quality of human resources. Education consist of formal and non formal based on Pancasila and UUD 1945. Formal education devided into Kindergarten, Elementary School, Junior High School, Senior High School and University.

Pupils-school ratio is indicator to see the capacity of school. During the period 2019 pupils school ratio of kindergarten was 50.30, which mean that every kindergarten had 6pupils. (Table 4.1.1 and Table 4.1.2). Raudhatul Anfal has ratio 42.

The pupil ratio for elementary school was 182 While the pupils ratio for Islamic elementary school was 176.

Pupil-school ratio for junior high

murid. Untuk Madrasah Tsanawiyah, rasio murid sekolah sebesar 143.

Pada jenjang Sekolah Menengah Umum (SMU) di Kabupaten Bangka Barat rasio murid sekolah sebesar 261 (Tabel 4.1.19 dan 4.1.21). Sedangkan SMK memiliki rasio murid sekolah sebesar 300 (Tabel 4.1.28 dan 4.1.30). Sedangkan untuk Madrasah Aliyah (MA), rasio murid sekolah MA sebesar 95 (Tabel 4.1.24 dan 4.1.26).

4.2 Kesehatan dan Keluarga Berencana

Sumber daya manusia yang berkualitas dan sehat secara jasmani dan rohani senantiasa menjadi modal dasar dalam pelaksanaan pembangunan. Fasilitas dan kualitas pelayanan kesehatan yang baik menjadi tuntutan utama dalam menjaga kesehatan masyarakat.

Kabupaten Bangka Barat memiliki 1 Rumah Sakit Pemerintah. Puskesmas sebanyak 8 unit dan puskesmas pembantu 19 unit. Dari fasilitas kesehatan tersebut terdapat tenaga medis (dokter) sebanyak 52 orang, 579 orang bidan, perawat sebanyak 305 orang, farmasi sebanyak 9 orang, dan 35 orang kesehatan masyarakat. Sarana penunjang kesehatan seperti apotek di Kabupaten Bangka Barat sebanyak 7 apotek.

Dibidang program Keluarga Berencana (KB) Kabupaten Bangka Barat, pada tahun 2019 tercatat

school during the period 2013/2014 was 255. It means that every state junior high school had 255 pupils. For Islamic junior high school, pupil-school ratio was 143.

Pupil-school ratio for Senior High School was 320 (Table 4.1.10). For technical high school were 391 (4.1.12). While pupil-school ratio for islamic senior high school was 146 (Table 4.1.14).

4.2 Health and Family Planning

Human resources who had physically and mentally health were one of the indicators that supported a success development in a region. Facilities and quality of good public services in health was become a priority to maintain the health of the society.

Bangka Barat Regency has 1 unit of government general hospital. Besides, there are 8 public health centers and 19 units of Subsidiary public health centers. The health facilities were supported by 52 medical (doctor), 579 midwives, 305 nurse, 9 pharmacy, and 35 public health. Other health facility, the number of dispensaries were recorded 7 units of pharmaceutical in Bangka Barat Regency.

For family planning program, Bangka Barat Regency 2019 had 36.337 fertile age pair. Contraceptive tools

sebanyak 36.337 pasangan usia subur. Alat kontrasepsi yang paling banyak digunakan oleh para akseptor KB adalah suntikan yang mencapai 15.213 akseptor dan pil KB sebesar 11.180 akseptor dan sisanya alat kontrasepsi lainnya.

4.3 Keamanan dan Ketertiban

Tingkat kecelakaan lalu lintas di Kabupaten Bangka Barat dapat dikatakan relatif tinggi, dimana tercatat selama tahun 2019 terjadi 44 kecelakaan dengan mengakibatkan korban meninggal sebanyak 40 orang, 49 orang luka ringan dan 21 orang luka berat (Tabel 4.3.8).

4.4 Agama

Penduduk Kabupaten Bangka Barat merupakan masyarakat yang beragama dan menjunjung tinggi kerukunan beragama.

Tempat peribadatan agama di Kabupaten Bangka Barat ada sebanyak 182 mesjid, 127 mushola/langgar, 26 gereja, 4 vihara, dan 19 klenteng (Tabel 4.4.1).

Pada pemberangkatan haji tahun 2019 jumlah jemaah haji yang terdaftar dan diberangkatkan ke tanah suci sebanyak 123 jemaah.

mostly used by them was injection, that reached 15.213 acceptors followed by tablet 11.180 acceptors and while the rest was using other method.

4.3 Safety and Orderliness

The number of traffic accident in Bangka Barat Regency 2019 were relatively high, recorded 44 accident with 40 people died, 49 were injured and 21 among them were seriously injured (Table 4.3.8).

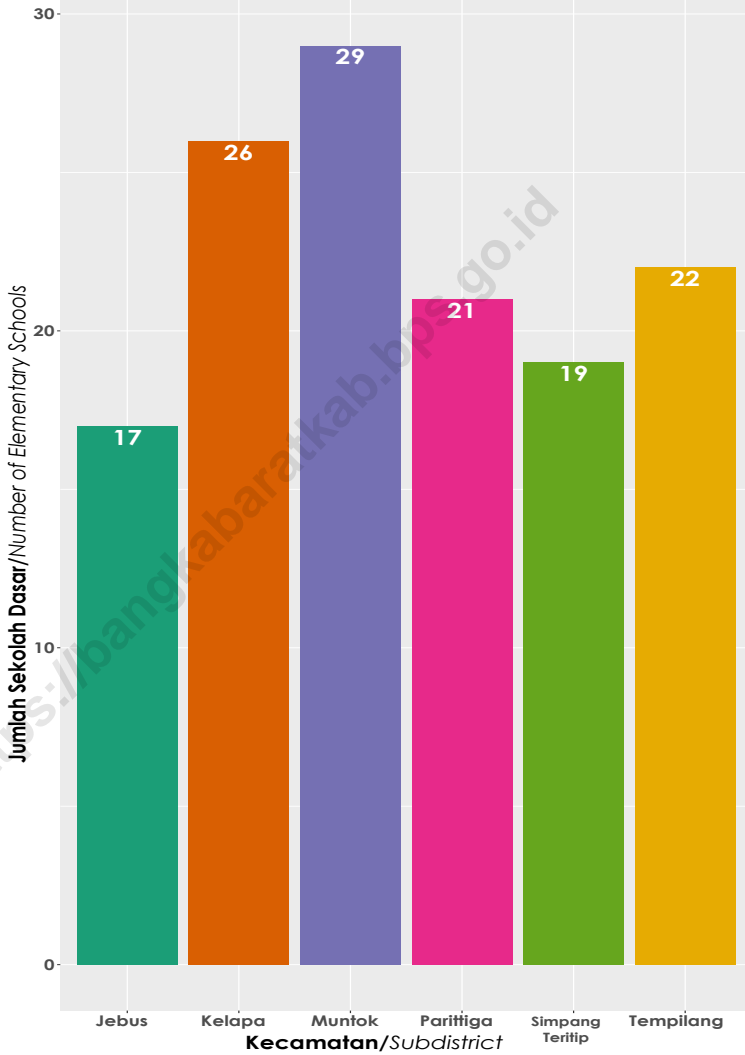
4.4 Religion

People of Bangka Barat Regency are religius and although there are many religion, they live in peace.

The number of worship facilities were 182 units of mosque, 127 units of house of worship (musholla), 26 church, 4 units of vihara and 19 units china temple (Table 4.4.1).

The number of pilgrims from Bangka Barat Regency in 2019 was 123 people.

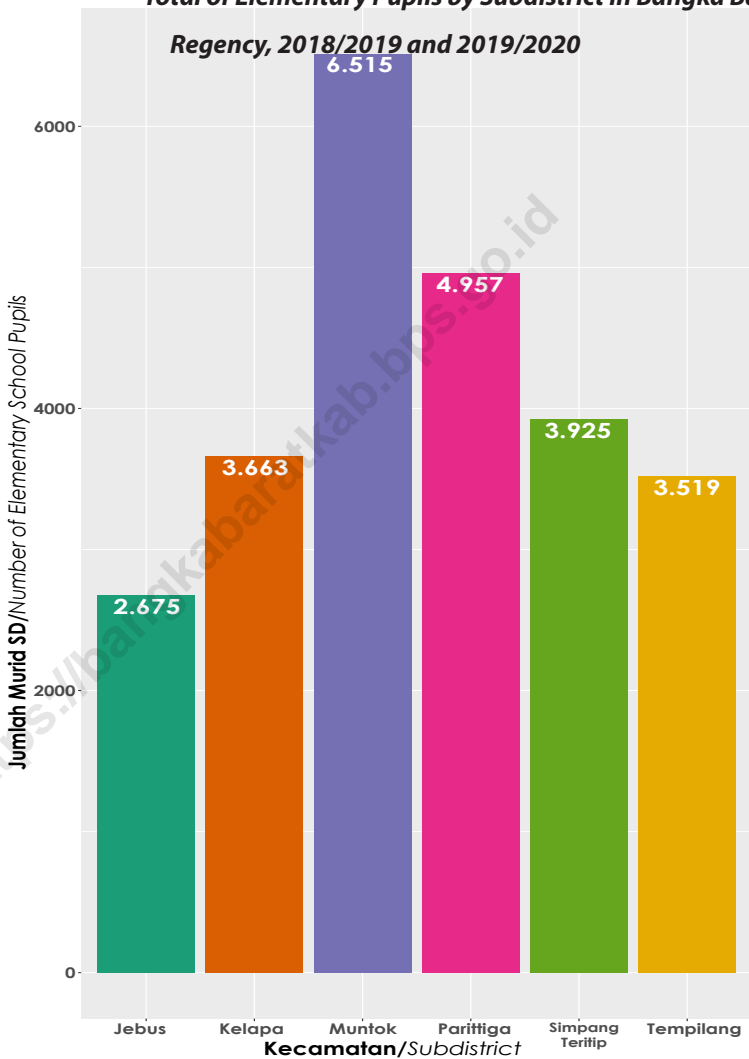
Gambar 4.1 Jumlah Sekolah Dasar Menurut Kecamatan di Kabupaten Bangka Barat, 2018/2019 dan 2019/2020
Figures **4.1** **Total of Elementary School by Subdistrict in Bangka Barat**



Sumber/Source : Dinas Pendidikan Kepemudaan dan Olahraga Kabupaten Bangka Barat/Youth and Sports Education Office of Bangka Barat Regency

Gambar 4.2
Figures

Jumlah Murid Sekolah Dasar Menurut Kecamatan di Kabupaten Bangka Barat, 2018/2019 dan 2019/2020
Total of Elementary Pupils by Subdistrict in Bangka Barat Regency, 2018/2019 and 2019/2020



Sumber/Source : Dinas Pendidikan Kepemudaan dan Olahraga Kabupaten Bangka Barat/Youth and Sports Education Office of Bangka Barat Regency

4.1 PENDIDIKAN EDUCATION

Tabel 4.1.1
Table

Jumlah Sekolah, Guru, dan Murid Taman Kanak-Kanak (TK) di Bawah Kementerian Pendidikan dan Kebudayaan Menurut Kecamatan di Kabupaten Bangka Barat, 2018/2019 dan 2019/2020
Number of Schools, Teachers, and Pupils in Kindergarten Under The Ministry of Education and Culture by Subdistrict in Bangka Barat Regency, 2018/2019 and 2019/2020

Kecamatan Subdistrict	Sekolah/Schools					
	Negeri/Public		Swasta/Private		Jumlah/Total	
	2018/2019	2019/2020	2018/2019	2019/2020	2018/2019	2019/2020
(1)	(2)	(3)	(4)	(5)	(6)	(7)
Kelapa	3	3	7	7	10	10
Tempilang	1	1	6	6	7	7
Muntok	4	4	9	9	13	13
Simpang Teritip	4	4	1	1	5	5
Jebus	1	1	0	0	1	1
Parittiga	3	3	4	4	7	7
Bangka Barat	16	16	27	27	43	43

Lanjutan Tabel/*Continued Table 4.1.1*

Kecamatan Subdistrict	Guru ¹ /Teachers ¹					
	Negeri/ <i>Public</i>		Swasta/ <i>Private</i>		Jumlah/ <i>Total</i>	
	2018/2019	2019/2020	2018/2019	2019/2020	2018/2019	2019/2020
(1)	(2)	(3)	(4)	(5)	(6)	(7)
Kelapa	2	2	4	6	6	8
Tempilang	1	0	5	5	6	5
Muntok	11	0	13	17	24	17
Simpang Teritip	5	3	0	10	5	13
Jebus	1	1	0	3	1	4
Parittiga	1	1	7	16	8	17
Bangka Barat	21	7	29	57	50	64

Lanjutan Tabel/*Continued Table 4.1.1*

Kecamatan Subdistrict	Murid/Students					
	Negeri/Public		Swasta/Private		Jumlah/Total	
	2018/2019	2019/2020	2018/2019	2019/2020	2018/2019	2019/2020
(1)	(2)	(3)	(4)	(5)	(6)	(7)
Kelapa	125	111	317	284	342	395
Tempilang	106	106	241	231	347	337
Muntok	292	229	706	648	998	877
Simpang Teritip	234	215	33	31	267	246
Jebus	0	60	0	0	0	60
Parittiga	266	211	343	299	609	510
Bangka Barat	1 023	932	1 140	1 493	2 163	2 435

Catatan/Note: ¹ Jumlah guru termasuk kepala sekolah dan guru/*The total of teachers including headmaster and teacher*
 Sumber/Source: Dinas Pendidikan Kepemudaan dan Olahraga Kabupaten Bangka Barat/*Youth and Sports Education Office of Bangka Barat Regency*

Tabel
Table 4.1.2**Jumlah Sekolah, Guru, dan Murid Raudatul Athfal (RA) di Bawah Kementerian Agama Menurut Kecamatan di Kabupaten Bangka Barat, 2018/2019 dan 2019/2020**
Number of Schools, Teachers, and Pupils in Raudatul Athfal (RA) Under The Ministry of Religious Affairs of Bangka Barat Regency by Subdistrict in Bangka Barat Regency, 2018/2019 and 2019/2020

Kecamatan Subdistrict	Sekolah/Schools		Guru/Teachers		Murid/Pupils	
	2018/2019	2019/2020	2018/2019	2019/2020	2018/2019	2019/2020
(1)	(2)	(3)	(4)	(5)	(6)	(7)
Kelapa	0	0	0	0	0	0
Tempilang	1	1	6	6	65	60
Muntok	1	1	6	6	107	100
Simpang Teritip	0	0	0	0	0	0
Jebus	0	0	0	0	0	0
Parittiga	0	0	0	0	0	0
Bangka Barat	2	2	12	12	172	160

Catatan/Note: ...

Sumber/Source: Kementerian Agama Kabupaten Bangka Barat, Data Semester Ganjil/Ministry of Religious Affairs of Bangka Barat Regency, Odd Semester Data

Tabel
Table 4.1.3

**Jumlah Sekolah, Guru, dan Murid Sekolah Dasar (SD)
di Bawah Kementerian Pendidikan dan Kebudayaan
Menurut Kecamatan di Kabupaten Bangka Barat,
2018/2019 dan 2019/2020**
*Number of Schools, Teachers, and Pupils in Primary Schools
Under The Ministry of Education and Culture by Subdistrict
in Bangka Barat Regency, 2018/2019 and 2019/2020*

Kecamatan Subdistrict	Sekolah/Schools					
	Negeri/Public		Swasta/Private		Jumlah/Total	
	2018/2019	2019/2020	2018/2019	2019/2020	2018/2019	2019/2020
(1)	(2)	(3)	(4)	(5)	(6)	(7)
Kelapa	26	26	0	0	26	26
Tempilang	22	22	0	0	22	22
Muntok	23	24	5	5	28	29
Simpang Teritip	19	19	0	0	19	19
Jebus	17	17	0	0	17	17
Parittiga	19	19	2	2	21	21
Bangka Barat	126	127	7	7	133	134

Lanjutan Tabel/Continued Table 4.1.3

Kecamatan Subdistrict	Guru ¹ /Teachers ¹					
	Negeri/Public		Swasta/Private		Jumlah/Total	
	2018/2019	2019/2020	2018/2019	2019/2020	2018/2019	2019/2020
(1)	(2)	(3)	(4)	(5)	(6)	(7)
Kelapa	236	239	-	-	236	239
Tempilang	213	221	-	-	213	221
Muntok	260	281	64	71	324	352
Simpang Teritip	221	238	-	-	221	238
Jebus	159	173	-	-	159	173
Parittiga	214	259	21	27	235	286
Bangka Barat	1 303	1 411	85	99	1 303	1 510

Lanjutan Tabel/*Continued Table* 4.1.3

Kecamatan Subdistrict	Murid/Students					
	Negeri/Public		Swasta/Private		Jumlah/Total	
	2018/2019	2019/2020	2018/2019	2019/2020	2018/2019	2019/2020
(1)	(2)	(3)	(4)	(5)	(6)	(7)
Kelapa	2 622	3 663	-	-	2 622	3 663
Tempilang	3 496	3 519	-	-	3 496	3 519
Muntok	4 916	5 019	1 419	1 496	6 335	6 515
Simpang Teritip	4 011	3 925	-	-	4 011	3 925
Jebus	2 622	2 675	-	-	2 622	2 675
Parittiga	4 440	4 425	469	532	4 909	4 957
Bangka Barat	22 107	23 226	1 888	2 028	22 107	25 254

Catatan/Note: ¹ Jumlah guru termasuk kepala sekolah dan guru/The total of teachers including headmaster and teacher

Sumber/Source: Dinas Pendidikan Kepemudaan dan Olahraga Kabupaten Bangka Barat/Youth and Sports Education Office of Bangka Barat Regency

Tabel
Table 4.1.4

Jumlah Sekolah, Guru, dan Murid Madrasah Ibtidaiyah (MI) di Bawah Kementerian Agama Menurut Kecamatan di Kabupaten Bangka Barat, 2018/2019 dan 2019/2020
Number of Schools, Teachers, and Pupils in Madrasah Ibtidaiyah (MI) Under The Ministry of Religious Affairs of Bangka Barat Regency by Subdistrict in Bangka Barat Regency, 2018/2019 and 2019/2020

Kecamatan Subdistrict	Sekolah/Schools					
	Negeri/Public		Swasta/Private		Jumlah/Total	
	2018/2019	2019/2020	2018/2019	2019/2020	2018/2019	2019/2020
(1)	(2)	(3)	(4)	(5)	(6)	(7)
Kelapa	1	2	-	-	1	2
Tempilang	-	-	-	-	-	-
Muntok	-	-	1	1	1	1
Simpang Teritip	-	-	1	1	1	1
Jebus	-	-	-	-	-	-
Parittiga	-	-	1	1	1	1
Bangka Barat	1	2	3	3	4	5

Lanjutan Tabel/Continued Table 4.1.4

Kecamatan Subdistrict	Guru ¹ /Teachers ¹					
	Negeri/Public		Swasta/Private		Jumlah/Total	
	2018/2019	2019/2020	2018/2019	2019/2020	2018/2019	2019/2020
(1)	(2)	(3)	(4)	(5)	(6)	(7)
Kelapa	23	26	-	-	23	26
Tempilang	-	-	-	-	-	-
Muntok	-	-	8	12	8	12
Simpang Teritip	-	-	11	10	11	10
Jebus	-	-	-	-	-	-
Parittiga	-	-	6	-	6	-
Bangka Barat	23	26	25	22	48	48

Lanjutan Tabel/Continued Table 4.1.4

Kecamatan Subdistrict	Murid/Students					
	Negeri/Public		Swasta/Private		Jumlah/Total	
	2018/2019	2019/2020	2018/2019	2019/2020	2018/2019	2019/2020
(1)	(2)	(3)	(4)	(5)	(6)	(7)
Kelapa	443	432	-	-	432	432
Tempilang	-	-	-	-	-	-
Muntok	-	-	254	283	283	283
Simpang Teritip	-	-	54	49	49	49
Jebus	-	-	-	-	-	-
Parittiga	-	-	125	144	144	144
Bangka Barat	443	432	443	476	886	908

Catatan/Note: ...

Sumber/Source: Kementerian Agama Kabupaten Bangka Barat, Data Semester Ganjil/Ministry of Religious Affairs of Bangka Barat Regency, Odd Semester Data

Tabel
Table 4.1.5

Jumlah Sekolah, Guru, dan Murid Sekolah Menengah Pertama (SMP) di Bawah Kementerian Pendidikan dan Kebudayaan Menurut Kecamatan di Kabupaten Bangka Barat, 2018/2019 dan 2019/2020
Number of Schools, Teachers, and Pupils in Junior High Schools Under The Ministry of Education and Culture by Subdistrict in Bangka Barat Regency, 2018/2019 and 2019/2020

Kecamatan Subdistrict	Sekolah/Schools					
	Negeri/Public		Swasta/Private		Jumlah/Total	
	2018/2019	2019/2020	2018/2019	2019/2020	2018/2019	2019/2020
(1)	(2)	(3)	(4)	(5)	(6)	(7)
Kelapa	5	5	1	1	6	6
Tempilang	4	4	0	0	4	4
Muntok	6	6	4	3	9	9
Simpang Teritip	5	5	1	1	6	6
Jebus	3	3	0	1	4	4
Parittiga	4	4	2	2	6	6
Bangka Barat	27	27	8	8	35	35

Lanjutan Tabel/Continued Table 4.1.5

Kecamatan Subdistrict	Guru ¹ /Teachers ¹					
	Negeri/Public		Swasta/Private		Jumlah/Total	
	2018/2019	2019/2020	2018/2019	2019/2020	2018/2019	2019/2020
(1)	(2)	(3)	(4)	(5)	(6)	(7)
Kelapa	70	68	4	8	74	76
Tempilang	46	50	-	-	46	50
Muntok	107	118	34	29	181	147
Simpang Teritip	58	76	14	13	72	89
Jebus	65	69	-	12	65	81
Parittiga	51	55	21	24	72	79
Bangka Barat	397	436	73	86	833	522

Lanjutan Tabel/Continued Table 4.1.5

Kecamatan Subdistrict	Murid/Students					
	Negeri/Public		Swasta/Private		Jumlah/Total	
	2018/2019	2019/2020	2018/2019	2019/2020	2018/2019	2019/2020
(1)	(2)	(3)	(4)	(5)	(6)	(7)
Kelapa	1 040	1 073	98	85	1 138	1 158
Tempilang	806	842	-	-	806	842
Muntok	1 857	1 840	306	336	2 163	2 176
Simpang Teritip	895	882	160	151	1 055	1 033
Jebus	1 066	1 033	-	50	1 066	1 083
Parittiga	988	952	372	341	1 360	1 293
Bangka Barat	6 652	6 622	836	993	7 488	7 585

Catatan/Note: ¹ Jumlah guru termasuk kepala sekolah dan guru/The total of teachers including headmaster and teacher

Sumber/Source: Dinas Pendidikan Kepemudaan dan Olahraga Kabupaten Bangka Barat/Youth and Sports Education Office of Bangka Barat Regency

Tabel
Table 4.1.6

Jumlah Sekolah, Guru, dan Murid Madrasah Tsanawiyah (MTs) di Bawah Kementerian Agama Kabupaten Bangka Barat Menurut Kecamatan di Kabupaten Bangka Barat, 2018/2019 dan 2019/2020
Number of Schools, Teachers, and Pupils in Madrasah Tsanawiyah (MTs) Under The Ministry of Religious Affairs of Bangka Barat Regency by Subdistrict in Bangka Barat Regency, 2018/2019 and 2019/2020

Kecamatan Subdistrict	Sekolah/Schools					
	Negeri/Public		Swasta/Private		Jumlah/Total	
	2018/2019	2019/2020	2018/2019	2019/2020	2018/2019	2019/2020
(1)	(2)	(3)	(4)	(5)	(6)	(7)
Kelapa	1	1	-	-	1	1
Tempilang	1	1	3	3	4	4
Muntok	-	-	1	1	1	1
Simpang Teritip	-	-	4	4	4	4
Jebus	1	1	-	-	1	1
Parittiga	-	-	-	-	-	-
Bangka Barat	3	3	8	8	11	11

Lanjutan Tabel/Continued Table 4.1.6

Kecamatan Subdistrict	Guru ¹ /Teachers ¹					
	Negeri/Public		Swasta/Private		Jumlah/Total	
	2018/2019	2019/2020	2018/2019	2019/2020	2018/2019	2019/2020
(1)	(2)	(3)	(4)	(5)	(6)	(7)
Kelapa	16	17	-	-	16	17
Tempilang	28	35	17	50	45	85
Muntok	-	-	7	20	7	20
Simpang Teritip	-	-	40	57	40	57
Jebus	35	21	-	-	35	21
Parittiga	-	-	-	-	-	-
Bangka Barat	79	73	64	127	143	200

Lanjutan Tabel/Continued Table 4.1.6

Kecamatan Subdistrict	Murid/Students					
	Negeri/Public		Swasta/Private		Jumlah/Total	
	2018/2019	2019/2020	2018/2019	2019/2020	2018/2019	2019/2020
(1)	(2)	(3)	(4)	(5)	(6)	(7)
Kelapa	248	181	-	-	248	181
Tempilang	90	90	453	444	543	534
Muntok	-	-	166	160	166	160
Simpang Teritip	-	-	494	409	494	409
Jebus	409	393	-	-	409	393
Parittiga	-	-	-	-	-	-
Bangka Barat	664	664	1 113	1 013	1 777	1 677

Catatan/Note: ...

Sumber/Source: Kementerian Agama Kabupaten Bangka Barat, Data Semester Ganjil/Ministry of Religious Affairs of Bangka Barat Regency, Odd Semester Data

Tabel
Table 4.1.7

Jumlah Sekolah, Guru, dan Murid Sekolah Menengah Atas (SMA) di Bawah Kementerian Pendidikan dan Kebudayaan Menurut Kecamatan di Kabupaten Bangka Barat, 2018/2019 dan 2019/2020
Number of Schools, Teachers, and Pupils in Senior High Schools Under The Ministry of Education and Culture by Subdistrict in Bangka Barat Regency, 2018/2019 and 2019/2020

Kecamatan Subdistrict	Sekolah/Schools					
	Negeri/Public		Swasta/Private		Jumlah/Total	
	2018/2019	2019/2020	2018/2019	2019/2020	2018/2019	2019/2020
(1)	(2)	(3)	(4)	(5)	(6)	(7)
Kelapa	1	1	1	1	2	2
Tempilang	1	1	2	2	3	3
Muntok	1	1	-	-	1	1
Simpang Teritip	1	1	-	-	1	1
Jebus	1	1	-	-	1	1
Parittiga	1	1	1	1	2	2
Bangka Barat	6	6	4	4	10	10

Lanjutan Tabel/Continued Table 4.1.7

Kecamatan Subdistrict	Guru ¹ /Teachers ¹					
	Negeri/Public		Swasta/Private		Jumlah/Total	
	2018/2019	2019/2020	2018/2019	2019/2020	2018/2019	2019/2020
(1)	(2)	(3)	(4)	(5)	(6)	(7)
Kelapa	29	32	6	16	35	48
Tempilang	22	23	24	31	46	54
Muntok	32	36	-	-	32	36
Simpang Teritip	31	33	-	-	31	33
Jebus	30	34	-	-	30	34
Parittiga	21	26	6	10	27	36
Bangka Barat	165	184	36	57	201	241

Lanjutan Tabel/*Continued Table 4.1.7*

Kecamatan Subdistrict	Murid/Students					
	Negeri/Public		Swasta/Private		Jumlah/Total	
	2018/2019	2019/2020	2018/2019	2019/2020	2018/2019	2019/2020
(1)	(2)	(3)	(4)	(5)	(6)	(7)
Kelapa	626	626	65	65	691	691
Tempilang	399	399	113	113	512	512
Muntok	738	738	-	-	738	738
Simpang Teritip	641	641	-	-	641	641
Jebus	677	677	-	-	677	677
Parittiga	495	495	221	221	716	716
Bangka Barat	3 576	3 576	399	399	3 975	3 975

Catatan/Note: ¹ Jumlah guru termasuk kepala sekolah dan guru/*The total of teachers including headmaster and teacher*
 Sumber/Source: Kantor Cabang Wilayah III Dinas Pendidikan Kepemudaan dan Olahraga Provinsi Kepulauan Bangka Belitung
 The Third Branch Office of Youth and Sports Education of Kepulauan Bangka Belitung Province

Tabel
Table 4.1.8

Jumlah Sekolah, Guru, dan Murid Sekolah Menengah Kejuruan (SMK) di Bawah Kementerian Pendidikan dan Kebudayaan Menurut Kecamatan di Kabupaten Bangka Barat, 2018/2019 dan 2019/2020

Number of Schools, Teachers, and Pupils in Vocational High Schools Under The Ministry of Education and Culture by Subdistrict in Bangka Barat Regency, 2018/2019 and 2019/2020

Kecamatan Subdistrict	Sekolah/Schools					
	Negeri/Public		Swasta/Private		Jumlah/Total	
	2018/2019	2019/2020	2018/2019	2019/2020	2018/2019	2019/2020
(1)	(2)	(3)	(4)	(5)	(6)	(7)
Kelapa	1	1	-	-	1	1
Tempilang	1	1	-	-	1	1
Muntok	1	1	3	3	4	4
Simpang Teritip	-	1	-	-	-	1
Jebus	-	-	-	-	-	-
Parittiga	1	1	1	1	2	2
Bangka Barat	4	5	4	4	8	9

Lanjutan Tabel/Continued Table 4.1.8

Kecamatan Subdistrict	Guru ¹ /Teachers ¹					
	Negeri/Public		Swasta/Private		Jumlah/Total	
	2018/2019	2019/2020	2018/2019	2019/2020	2018/2019	2019/2020
(1)	(2)	(3)	(4)	(5)	(6)	(7)
Kelapa	31	53	-	-	31	53
Tempilang	19	23	-	-	19	23
Muntok	43	47	45	59	88	116
Simpang Teritip	-	15	-	-	-	15
Jebus	-	-	-	-	-	-
Parittiga	38	45	10	16	48	61
Bangka Barat	131	183	55	75	186	258

Lanjutan Tabel/Continued Table 4.1.8

Kecamatan Subdistrict	Murid/Students					
	Negeri/Public		Swasta/Private		Jumlah/Total	
	2018/2019	2019/2020	2018/2019	2019/2020	2018/2019	2019/2020
(1)	(2)	(3)	(4)	(5)	(6)	(7)
Kelapa	539	555	-	-	539	555
Tempilang	266	312	-	-	266	312
Muntok	701	706	539	528	1240	1 234
Simpang Teritip	-	108	-	-	-	108
Jebus	-	-	-	-	-	-
Parittiga	684	757	76	104	792	861
Bangka Barat	1 506	2 438	615	632	2 121	3 070

Catatan/Note: ¹ Guru yang mengajar di 2 sekolah atau lebih dihitung di masing-masing sekolah/The teacher who taught in two schools or more counted in every school

² Jumlah guru termasuk kepala sekolah dan guru/The total of teachers including headmaster and teacher

Sumber/Source: Kantor Cabang Wilayah III Dinas Pendidikan Kepemudaan dan Olahraga Provinsi Kepulauan Bangka Belitung
The Third Branch Office of Youth and Sports Education of Kepulauan Bangka Belitung Province

Tabel
Table 4.1.9

Jumlah Sekolah, Guru, dan Murid Madrasah Aliyah (MA) di Bawah Kementerian Agama Kabupaten Bangka Barat Menurut Kecamatan di Kabupaten Bangka Barat, 2018/2019 dan 2019/2020
Number of Schools, Teachers, and Pupils in Madrasah Aliyah (MA) Under the Ministry of Religious Affairs of Bangka Barat Regency by Subdistrict in Bangka Barat Regency, 2018/2019 and 2019/2020

Kecamatan Subdistrict	Sekolah/Schools					
	Negeri/Public		Swasta/Private		Jumlah/Total	
	2018/2019	2019/2020	2018/2019	2019/2020	2018/2019	2019/2020
(1)	(2)	(3)	(4)	(5)	(6)	(7)
Kelapa	-	-	-	-	-	-
Tempilang	-	-	1	1	1	1
Muntok	1	1	-	-	1	1
Simpang Teritip	-	-	2	2	2	2
Jebus	-	-	-	-	-	-
Parittiga	-	-	-	-	-	-
Bangka Barat	1	1	3	3	4	4

Lanjutan Tabel/*Continued Table 4.1.9*

Kecamatan Subdistrict	Guru ¹ /Teachers ¹					
	Negeri/Public		Swasta/Private		Jumlah/Total	
	2018/2019	2019/2020	2018/2019	2019/2020	2018/2019	2019/2020
(1)	(2)	(3)	(4)	(5)	(6)	(7)
Kelapa	-	-	-	-	-	-
Tempilang	-	-	2	20	2	20
Muntok	21	29	-	-	21	29
Simpang Teritip	-	-	24	40	24	40
Jebus	-	-	-	-	-	-
Parittiga	-	-	-	-	-	-
Bangka Barat	21	29	26	60	47	89

Lanjutan Tabel/*Continued Table* 4.1.9

Kecamatan Subdistrict	Murid/Students					
	Negeri/Public		Swasta/Private		Jumlah/Total	
	2018/2019	2019/2020	2018/2019	2019/2020	2018/2019	2019/2020
(1)	(2)	(3)	(4)	(5)	(6)	(7)
Kelapa	-	-	-	-	-	-
Tempilang	-	-	90	60	90	60
Muntok	451	451	-	-	451	451
Simpang Teritip	-	-	311	295	311	295
Jebus	-	-	-	-	-	-
Parittiga	-	-	-	-	-	-
Bangka Barat	451	451	401	355	852	806

Catatan/Note: ...

Sumber/Source: Kementerian Agama Kabupaten Bangka Barat, Data Semester Ganjil/Ministry of Religious Affairs of Bangka Barat Regency, Odd Semester Data

Tabel 4.1.10 **Jumlah Desa¹/Kelurahan yang Memiliki Fasilitas Sekolah Menurut Kecamatan dan Tingkat Pendidikan di Kabupaten Bangka Barat, 2017– 2019**
Table 4.1.10 **Number of Villages¹ Having Educational Facilities by Subdistrict and Educational Level, 2017– 2019**

Kecamatan Subdistrict	SD Primary School		
	2017	2018	2019
(1)	(2)	(3)	(4)
Kelapa	12	12	12
Tempilang	9	9	9
Muntok	7	7	7
Simpang Teritip	13	13	13
Jebus	11	11	11
Parittiga	10	10	10
Bangka Barat	62	62	62

Lanjutan Tabel/*Continued Table* 4.1.10

Kecamatan Subdistrict	SMP Junior High School		
	2017	2018	2019
(1)	(5)	(6)	(7)
Kelapa	6	6	6
Tempilang	4	4	4
Muntok	5	5	5
Simpang Teritip	6	6	6
Jebus	4	4	4
Parittiga	5	5	5
Bangka Barat	30	30	30

Lanjutan Tabel/*Continued Table* 4.1.10

Kecamatan Subdistrict	SMA Senior High School		
	2017	2018	2019
(1)	(8)	(9)	(10)
Kelapa	1	1	1
Tempilang	3	3	3
Muntok	2	2	2
Simpang Teritip	3	3	3
Jebus	1	1	1
Parittiga	2	2	2
Bangka Barat	12	12	12

Lanjutan Tabel/*Continued Table* 4.1.10

Kecamatan <i>Subdistrict</i>	SMK <i>Vocational School</i>		
	2017	2018	2019
(1)	(11)	(12)	(13)
Kelapa	1	1	1
Tempilang	1	1	1
Muntok	3	3	3
Simpang Teritip	0	0	0
Jebus	0	0	0
Parittiga	2	2	2
Bangka Barat	7	7	7

Lanjutan Tabel/Continued Table 4.1.10

Kecamatan Subdistrict	Perguruan Tinggi University		
	2017	2018	2019
(1)	(14)	(15)	(16)
Kelapa	0	0	0
Tempilang	0	0	0
Muntok	0	0	0
Simpang Teritip	0	0	0
Jebus	0	0	0
Parittiga	0	0	0
Bangka Barat	0	0	0

Sumber/Source: Kantor Cabang Wilayah III Dinas Pendidikan Kepemudaan dan Olahraga Provinsi Kepulauan Bangka Belitung
The Third Branch Office of Youth and Sports Education of Kepulauan Bangka Belitung Province
Dinas Pendidikan Kepemudaan dan Olahraga Kabupaten Bangka Barat/Youth and Sports Education Office of Bangka Barat Regency

Tabel
Table 4.1.11

Angka Partisipasi Murni (APM) dan Angka Partisipasi Kasar (APK) Menurut Jenjang Pendidikan di Kabupaten Bangka Barat, 2018–2019
Net Participation Rates and Gross Participation Rates by Educational Level, 2018–2019

Jenjang Pendidikan Educational Level	Angka Partisipasi Murni (APM) Net Participation Rates		Angka Partisipasi Kasar (APK) Gross Participation Rates	
	2018	2019	2018	2019
(1)	(2)	(3)	(4)	(5)
SD/MI Elementary School	100,00	99,53	114,96	110,52
SMP/MTs Junior High School	66,43	66,86	72,01	73,31
SMA/SMK/MA Senior High School	53,22	54,39	71,46	81,71
Perguruan Tinggi University	-	6,83	-	6,83

Sumber/Source: BPS Kabupaten Bangka Barat, Survei Sosial Ekonomi Nasional (Susenas)/BPS Kabupaten Bangka Barat-Statistics Indonesia, National Socioeconomic Survey

Tabel
Table 4.1.12

Persentase Penduduk Berumur 15 Tahun ke Atas yang Melek Huruf Menurut Kelompok Umur di Kabupaten Bangka Barat, 2018 dan 2019
Percentage of Literate People Aged 15 Years and Over by Age Group in Bangka Barat Regency, 2018 and 2019

Kelompok Umur Age Group	2018	2019
(1)	(2)	(3)
15–19	100,00	100,00
20–24	99,31	100,00
25–29	100,00	100,00
30–34	99,65	100,00
35–39	95,56	98,82
40–44	96,89	94,63
45–49	100,00	99,20
50+	90,22	93,41
Jumlah/Total	96,94	97,79
15–24	99,65	100,00
15–44	99,65	99,04
15+	96,94	97,79
45+	93,07	95,02

Catatan/Note: ...

Sumber/Source: BPS, Survei Sosial Ekonomi Nasional (Susenas)/BPS-Statistics Indonesia, National Socioeconomic Survey

4.2 KESEHATAN HEALTH

Tabel 4.2.1 **Jumlah Desa¹/Kelurahan Yang Memiliki Sarana Kesehatan Menurut Kecamatan di Kabupaten Bangka Barat, 2017–2019**
Table 4.2.1 **Number of Villages¹ Having Health Facilities by Subdistrict, 2017–2019**

Kecamatan Subdistrict	Rumah Sakit Hospital		
	2017	2018	2019
(1)	(2)	(3)	(4)
Kelapa	0	0	0
Tempilang	0	0	0
Muntok	2	2	2
Simpan Teritip	0	0	0
Jebus	0	0	0
Parittiga	0	1	1
Bangka Barat	2	3	3

Lanjutan Tabel/Continued Table 4.2.1

Kecamatan Subdistrict	Poliklinik Polyclinic		
	2017	2018	2019
(1)	(8)	(9)	(10)
Kelapa	1	1	1
Tempilang	0	0	0
Muntok	6	7	7
Simpang Teritip	0	0	0
Jebus	0	0	0
Parittiga	1	1	1
Bangka Barat	8	9	9

Lanjutan Tabel/*Continued Table* 4.2.1

Kecamatan <i>Subdistrict</i>	Puskesmas <i>Public Health Center</i>		
	2017	2018	2019
(1)	(11)	(12)	(13)
Kelapa	1	1	1
Tempilang	1	1	1
Muntok	1	1	1
Simpang Teritip	2	2	2
Jebus	1	1	1
Parittiga	2	2	2
Bangka Barat	8	8	8

Lanjutan Tabel/*Continued Table 4.2.1*

Kecamatan Subdistrict	Puskesmas Pembantu Subsidiary of Public Health Center		
	2017	2018	2019
(1)	(14)	(15)	(16)
Kelapa	4	4	4
Tempilang	2	2	2
Muntok	2	2	2
Simpang Teritip	6	6	6
Jebus	2	2	2
Parittiga	3	3	3
Bangka Barat	19	19	19

Lanjutan Tabel/Continued Table 4.2.1

Kecamatan Subdistrict	Apotek Pharmacy		
	2017	2018	2019
(1)	(17)	(18)	(19)
Kelapa	0	0	0
Tempilang	0	0	0
Muntok	7	7	7
Simpang Teritip	0	0	0
Jebus	0	0	0
Parittiga	2	3	3
Bangka Barat	9	10	10

Catatan/Note: ¹ Desa pada tabel ini termasuk Unit Permukiman Transmigrasi (UPT) yang masih dibina oleh kementerian terkait dan nagari di Provinsi Sumatera Barat/Villages in this table include Transmigration Settlement Unit which is still fostered by the relevant ministries and the nagari in the Province of Sumatera Barat

Sumber/Source: BPS Kabupaten Bangka Barat, Pendataan Potensi Desa (Podes)/BPS Kabupaten Bangka Barat-Statistics Indonesia, Village Potential Data Collecting

Tabel
Table 4.2.2

Jumlah Desa¹/Kelurahan Yang Memiliki Sarana Kesehatan Menurut Kecamatan di Kabupaten Bangka Barat, 2018–2019
Number of Villages¹ Having Health Facilities by Subdistrict, 2018–2019

Kecamatan Subdistrict	Dokter ¹ Doctor ¹		Bidan Midwife		Tenaga Kesehatan Lain Other Medical Personnel	
	2018	2019	2018	2019	2018	2019
(1)	(2)	(3)	(4)	(5)	(6)	(7)
Kelapa		3		37		
Tempilang		2		23		
Muntok		42		75		
Simpan Teritip		4		38		
Jebus		2		24		
Parittiga		13		37		
Bangka Barat		66		234		

Catatan/Note: ¹ Dokter kandungan dan dokter umum/*Obstetrician and general practice doctor*

² Termasuk tidak ada penolong Persalinan/*Including not using a birth attender*

Sumber/Source: BPS Kabupaten Bangka Barat, Survei Sosial Ekonomi Nasional (Susenas)/*BPS Kabupaten Bangka Barat-Statistics Indonesia, National Socioeconomic Survey*

Tabel
Table 4.2.2

**Jumlah Tenaga Kesehatan Menurut Kecamatan di
Kabupaten Bangka Barat, 2019**
*Number of Medical Personnel by Subdistrict in Bangka Barat
Regency, 2019*

Kecamatan Subdistrict	Dokter Doctor	Perawat Nurse	Bidan Midwife	Farmasi Pharma- ceutical	Ahli Gizi Nutritionist
(1)	(2)	(3)	(4)	(5)	(6)
Kelapa	3	30	37	3	4
Tempilang	2	25	23	4	3
Muntok	42	248	75	35	6
Simpang Teritip	4	37	38	5	5
Jebus	2	17	24	3	4
Parittiga	13	58	37	12	5
Bangka Barat	66	415	234	62	27

Catatan/Note: ...

Sumber/Source: Dinas Kesehatan Kabupaten Bangka Barat/Health Office of Bangka Barat Regency

Tabel
Table 4.2.5**Jumlah Kasus Penyakit Menurut Kecamatan dan Jenis Penyakit di Kabupaten Bangka Barat, 2019**
Number of Disease Cases by Subdistrict and Type of Disease, 2019

Kecamatan Subdistrict	Malaria (Suspek) Malaria (Suspect)	TB Paru Tuberculosis	Pneumonia ¹ Pneumonia ¹	Kusta Leprosy
(1)	(2)	(3)	(4)	(5)
Kelapa	995	21	43	0
Tempilang	550	13	53	0
Muntok	248	57	167	1
Simpang Teritip	322	20	34	2
Jebus	988	26	34	0
Parittiga	3034	56	69	0
Bangka Barat	6137	193	400	3

Lanjutan Tabel/Continued Table 4.2.5

Kecamatan Subdistrict	Tetanus Neonatorum	Campak Measles	Diare ² Diarrhoea ²	DBD Dengue Hemorrhagic Fever
(1)	(6)	(7)	(8)	(9)
Kelapa	0	0	626	38
Tempilang	0	0	239	17
Muntok	0	6	262	35
Simpang Teritip	0	0	411	15
Jebus	0	0	420	0
Parittiga	0	0	296	26
Bangka Barat	0	6	2254	131

Lanjutan Tabel/Continued Table 4.2.5

Kecamatan Subdistrict	AIDS		IMS STD
	Kasus Baru ³ New Cases ³	Kasus Kumulatif Cumulative Cases	
(1)	(10)	(11)	(12)
Kelapa	0	0	0
Tempilang	1	0	0
Muntok	2	0	0
Simpang Teritip	0	0	0
Jebus	0	0	0
Parittiga	0	0	0
Bangka Barat	3	0	0

Catatan/Note: ¹ Pneumonia pada balita/*Pneumonia in children under five years old*

² Jumlah Kejadian luar biasa/*Number of extraordinary event*

³ Sampai dengan Januari 2017/*Up to January 2017*

⁴ Data kasus AIDS pada publikasi tahun bersangkutan dapat berbeda dengan dengan publikasi tahun sebelumnya dikarenakan terdapat penambahan kasus yang belum dilaporkan/*The case data of AIDS in the newest publication may be different from the previous years publication due to the addition of unreported cases*

Sumber/Source: Kementerian Kesehatan, Profil Kesehatan Indonesia/*Ministry of Health, Health Profile of Indonesia*

Tabel
Table 4.2.6

Jumlah Bayi Lahir, Bayi Berat Badan Lahir Rendah (BBLR), dan Bergizi Kurang Menurut Kecamatan di Kabupaten Bangka Barat di Kabupaten Bangka Barat, 2018/2019 dan 2019/2020
Number of Births, Babies with Low Birth Weights (LBW), and Malnutrition by Subdistrict in Bangka Barat Regency, 2018/2019 and 2019/2020

Kecamatan Subdistrict	Bayi Lahir Births	Berat Bayi Lahir Rendah (BBLR) Low Birth Weights (LBW)	Gizi Kurang Malnutrition
(1)	(2)	(3)	(4)
Kelapa	648	30	379
Tempilang	482	23	165
Muntok	999	31	285
Simpang Teritip	574	43	591
Jebus	352	23	216
Parittiga	635	31	257
Bangka Barat	3 690	181	1 893

Sumber/Source: Dinas Kesehatan Kabupaten Bangka Barat/Health Office of Bangka Barat Regency

Tabel
Table 4.2.7

Jumlah Rumah Sakit Umum, Rumah Sakit Khusus, Rumah Sakit/Rumah Bersalin, Puskesmas, Klinik/Balai Kesehatan, Posyandu, dan Polindes Menurut Kecamatan di Kabupaten Bangka Barat, 2018 dan 2019
Number of General Hospital, Special Hospital, Maternity Hospital and Public Health Center, Medical Clinic, Integrated Service Post, Village maternity Cottage by Subdistrict, 2018 and 2019

Kecamatan Subdistrict	Rumah Sakit Umum General Hospital		Rumah Sakit Khusus Special Hospital	
	2018	2019	2018	2019
(1)	(2)	(3)	(4)	(5)
Kelapa	0	0	0	0
Tempilang	0	0	0	0
Muntok	2	2	0	0
Simpang Teritip	0	0	0	0
Jebus	0	0	0	0
Parittiga	1	1	0	0
Bangka Barat	3	3	0	0

Lanjutan Tabel/Continued Table 4.2.7

Kecamatan Subdistrict	Rumah Sakit Bersalin/ Rumah Bersalin Maternity Hospital		Puskesmas Public Health Center	
	2018	2019	2018	2019
(1)	(6)	(7)	(8)	(9)
Kelapa	0	0	1	1
Tempilang	0	0	1	1
Muntok	0	0	1	1
Simpang Teritip	0	0	2	2
Jebus	0	0	1	1
Parittiga	0	0	2	2
Bangka Barat	0	0	8	8

Lanjutan Tabel/Continued Table 4.2.7

Kecamatan Subdistrict	Klinik/Balai Kesehatan Medical Clinic		Posyandu Integrated Service Post		Polindes Village Maternity Cottage	
	2018	2019	2018	2019	2018	2019
(1)	(10)	(11)	(12)	(13)	(14)	(15)
Kelapa	1	1	44	44	1	1
Tempilang	0	0	27	27	2	2
Muntok	7	7	33	33	4	4
Simpang Teritip	0	0	30	30	2	2
Jebus	0	0	26	26	2	2
Parittiga	1	1	22	22	2	2
Bangka Barat	9	9	182	182	13	13

Sumber/Source: Dinas Kesehatan Kabupaten Bangka Barat/Health Office of Bangka Barat Regency

Tabel
Table 4.2.12

Jumlah Dokter Spesialis, Dokter Umum, dan Dokter Gigi Menurut Sarana Pelayanan Kesehatan di Kabupaten Bangka Barat, 2019
Number of Medical Specialist, General Practitioners, and Dentists by Health Facilities, 2019

Sarana Pelayanan Kesehatan <i>Health Facilities</i>	Dokter Spesialis <i>Medical Specialist</i>	Dokter Umum <i>General Practitioners</i>	Dokter Gigi <i>Dentists</i>
(1)	(2)	(3)	(4)
Puskesmas/ <i>Public Health Center</i>	-	35	6
Rumah Sakit/ <i>Hospital</i>	29	31	6
Bangka Barat	29	66	12

Sumber/*Source*: Dinas Kesehatan Kabupaten Bangka Barat/*Health Office of Bangka Barat Regency*

Tabel
Table 4.2.13

Persentase Perempuan Pernah kawin Berumur 15-49 Tahun yang Melahirkan Anak Lahir Hidup (ALH) Menurut Kecamatan dan Penolong Proses Kelahiran di Kabupaten Bangka Barat, 2019

Percentage of Women Ever Married Aged 15-49 Years Who Gave Birth Alived Children by Subdistrict and Birth Process Helper, 2019

Kecamatan Subdistrict	Tenaga Kesehatan Medical Labor	Non Tenaga Kesehatan Non-Medical Labor	Jumlah Total	Persentase Tenaga Kesehatan Percentage of Medical Labor
(1)	(2)	(3)	(4)	(5)
Kelapa	638	5	643	98,76
Tempilang	479	0	479	100,00
Muntok	994	3	997	99,69
Simpang Teritip	568	2	570	99,65
Jebus	353	0	353	100,00
Parittiga	638	0	638	100,00
Bangka Barat	3 670	10	3 680	99,73

Sumber/Source: Dinas Pengendalian Penduduk dan Keluarga Berencana Pemberdayaan Perempuan dan Perlindungan Anak/
Population and Family Planning Office of Women's Empowerment and Child Protection Planning Bangka Barat Regency

Tabel
Table 4.2.14

Jumlah Ibu Hamil, Melakukan Kunjungan K1, Melakukan Kunjungan K4, Kurang Energi Kronis (KEK), dan Mendapat Tablet Zat Besi (Fe) di Kabupaten Bangka Barat, 2019
Number of Pregnant Women, Conducting K1 Visits, Conducting K4 Visits, Chronic Energy Lack, and Getting Iron Tablets (Fe), 2019

Tahun Year	Jumlah Ibu Hamil Number of Pregnant Women	Melakukan Kunjungan K1 Conducting K1 Visits	Melakukan Kunjungan K4 Conducting K4 Visits	Kurang Energi Kronis (KEK) Chronic Energy Lack	Mendapat Zat Besi (Fe) Getting Iron Tablets (Fe)
(1)	(2)	(3)	(4)	(5)	(6)
2016					
2017					
2018					
2019	4 107	4 080	3 880	24	4 077

Sumber/Source: Dinas Pengendalian Penduduk dan Keluarga Berencana Pemberdayaan Perempuan dan Perlindungan Anak/
Population and Family Planning Office of Women's Empowerment and Child Protection Planning Bangka Barat Regency

Tabel 4.2.15 **Jumlah Remaja Usia 15-24 Tahun yang Mendapat Penyuluhan Tentang Kesehatan Reproduksi (Kespro), HIV/AIDS, dan Keluarga Berencana (KB) Menurut Kecamatan (kali) di Kabupaten Bangka Barat, 2019**
Number of Adolescents Aged 15-24 Years Who Received Counseling on Reproductive Health, HIV/AIDS, and Family Planning by Subdistrict (times) in Bangka Barat Regency, 2019

Kecamatan Subdistrict	Penyuluhan Kespro Reproductive Health Counseling	Penyuluhan HIV/ AIDS HIV/AIDS Counseling	Penyuluhan KB Family Planning Counseling
(1)	(2)	(3)	(4)
Kelapa	400	400	400
Tempilang	0	0	0
Muntok	686	686	686
Simpang Teritip	878	878	878
Jebus	423	423	423
Parittiga	306	306	306
Bangka Barat	2 693	2 693	2 693

Sumber/Source: Dinas Pengendalian Penduduk dan Keluarga Berencana Pemberdayaan Perempuan dan Perlindungan Anak/
 Population and Family Planning Office of Women's Empowerment and Child Protection Planning Bangka Barat Regency

Tabel
Table 4.2.16

**Jumlah Klinik Keluarga Berencana (KKB) dan Pos
Pelayanan Keluarga Berencana Desa (PPKBD) Menurut
Kecamatan di Kabupaten Bangka Barat, 2019**
*Number of Family Planning Clinics (KKB) and Village Family
Planning Service Posts (PPKBD) by Subdistrict in Bangka
Barat Regency, 2019*

Kecamatan Subdistrict	KKB Family Planning Clinics	PPKBD Village Family Planning Service Posts
(1)	(2)	(3)
Kelapa	0	68
Tempilang	0	41
Muntok	0	47
Simpang Teritip	0	48
Jebus	0	38
Parittiga	0	39
Bangka Barat	0	281

Sumber/Source: Dinas Pengendalian Penduduk dan Keluarga Berencana Pemberdayaan Perempuan dan Perlindungan Anak/
Population and Family Planning Office of Women's Empowerment and Child Protection Planning Bangka Barat Regency

Tabel
Table 4.2.17

Jumlah Pasangan Usia Subur dan Peserta KB Aktif Menurut Kecamatan di Kabupaten Bangka Barat, 2019
Number of Fertile Age Couples and Active Family Planning Participants by Subdistrict in Bangka Barat Regency, 2019

Kecamatan Subdistrict	Jumlah PUS Number of Fertile Age Couples	Peserta KB Aktif/Active Family Planning Participant							
		IUD	MOW	MOP	Kondom	Implant	Suntikan	Pil	Jumlah
(1)	(2)	(3)	(4)	(5)	(6)	(7)	(8)	(9)	(10)
Kelapa		35	25	47	20	77	1 512	1 973	3 689
Tempilang		37	16	0	2	79	1 672	971	2 777
Muntok		106	10	13	31	143	2 324	1 290	3 917
Simpang Teritip		29	24	6	27	60	1 928	1 086	3 160
Jebus		55	56	3	29	94	1 270	933	2 440
Parittiga		110	63	2	33	156	1 968	1 534	3 866
Bangka Barat		372	194	71	142	609	10 674	7 787	19 849

Sumber/Source: Dinas Pengendalian Penduduk dan Keluarga Berencana Pemberdayaan Perempuan dan Perlindungan Anak/
Population and Family Planning Office of Women's Empowerment and Child Protection Planning Bangka Barat Regency

4.3 AGAMA DAN SOSIAL LAINNYA RELIGION AND OTHER SOCIAL AFFAIRS

Tabel 4.3.1 **Jumlah Jemaah Haji yang Diberangkatkan¹ ke Tanah Suci Mekah Menurut Kecamatan, 2017–2019**
Table 4.3.1 **Number of Hajj Pilgrims Departured¹ to the Holyland of Mecca by Subdistrict, 2017–2019**

Kecamatan Subdistrict	2017	2018	2019
(1)	(2)	(3)	(4)
Kelapa	23	17	45
Tempilang	14	15	42
Muntok	41	20	39
Simpang Teritip	16	8	25
Jebus	8	8	13
Parittiga	10	11	19
Bangka Barat	112	123	183

Catatan/Note: ¹ Melalui Kementerian Agama Kabupaten Bangka Barat/Managed by Ministry of Religious Affairs of Bangka Barat Regency

Sumber/Source: Kementerian Agama Kabupaten Bangka Barat, Direktorat Jenderal Penyelenggaraan Haji dan Umrah/Ministry of Religious Affairs of Bangka Barat Regency, Directorate General of the Organization of Hajj and Umrah

Tabel 4.3.2 **Nikah, Talak dan Cerai, 2017–2019**
Table **Number of Marriages and Divorces, 2017–2019**

Kecamatan Subdistrict	Nikah ^{1,2,3} / Marriages ^{1,2,3}		
	2017	2018	2019
(1)	(2)	(3)	(4)
Kelapa	16 394	16 664	17 165
Tempilang	13 275	13 397	13 784
Muntok	24 343	24 471	24 845
Simpang Teritip	14 198	14 402	14 780
Jebus	10 573	10 671	11 019
Parittiga	15 855	16 148	16 582
Bangka Barat	94 638	95 753	98 175

Lanjutan Tabel/Continued Table 4.3.2

Kecamatan Subdistrict	Cerai Hidup Divorced		Cerai Mati Widow/Widower	
	2018	2019	2018	2019
(1)	(5)	(6)	(7)	(8)
Kelapa	289	329	1161	1213
Tempilang	312	347	946	1009
Muntok	907	996	2062	2213
Simpang Teritip	298	319	1042	1100
Jebus	222	227	775	806
Parittiga	313	345	1211	1318
Bangka Barat	2341	2563	7197	7659

Catatan/Note: ¹ Termasuk bedolan (nikah di luar KUA)/Including non formal registration

² Hanya untuk yang beragama Islam/Applies only for moslem

Sumber/Source: ³ Kementerian Agama Kabupaten Bangka Barat, Dirjen Bimas Islam/Ministry of Religious Affairs of Bangka Barat Regency, Directorate General of Islamic Community Guidance

⁴ Mahkamah Agung, Dirjen Badan Peradilan Agama/The Supreme Court, Directorate General of Religious Justice Affairs of Bangka Barat Regency

Tabel
Table 4.3.3**Jumlah Perceraian Menurut Faktor dan
Kecamatan,2019**
Number of Divorces by Factors and Subdistrict,2019

Kecamatan Subdistrict	Zina Adultery	Mabuk Drunk	Madat Drug Addict	Judi Gambling	Meninggal- kan Salah Satu Pihak Split Up	Dihukum Penjara Jail
(1)	(2)	(3)	(4)	(5)	(6)	(7)
Kelapa	3	...
Tempilang	1	...
Muntok	4	...
Simpang Teritip	3	...
Jebus	3	...
Parittiga	2	...
Bangka Barat	16	...

Lanjutan Tabel/*Continued Table* 4.3.3

Kecamatan <i>Subdistrict</i>	Poligami <i>Polygamy</i>	Kekerasan Dalam Rumah Tangga <i>Domestic Violence</i>	Cacat Badan <i>Disability</i>	Perselisihan dan Pertengkaran Terus Menerus <i>Constant Disputes and Quarrel</i>
(1)	(8)	(9)	(10)	(11)
Kelapa	45
Tempilang	39
Muntok	108
Simpang Teritip	39
Jebus	24
Parittiga	39
Bangka Barat	224

Lanjutan Tabel/*Continued Table 4.3.3*

Kecamatan <i>Subdistrict</i>	Kawin Paksa <i>Forced Marriage</i>	Murtad <i>Apostate</i>	Ekonomi <i>Economy</i>	Lain-lain <i>Others</i>	Jumlah <i>Total</i>
(1)	(12)	(13)	(14)	(15)	(16)
Kelapa	48
Tempilang	40
Muntok	112
Simpang Teritip	42
Jebus	27
Parittiga	41
Bangka Barat	240

Sumber/*Source*: Kementerian Agama Kabupaten Bangka Barat, Dirjen Bimas Islam/*Ministry of Religious Affairs of Bangka Barat Regency, Directorate General of Islamic Community Guidance*

Tabel
Table 4.3.4**Jumlah Penduduk Menurut Kecamatan dan Agama yang Dianut, 2019**
Population by Subdistrict and Religion, 2019

Kecamatan Subdistrict	Islam	Protestan Protestant	Katolik Catholic	Hindu	Budha Buddha	Lainnya Others
(1)	(2)	(3)	(4)	(5)	(6)	(7)
Kelapa	33 541	379	12	2	106	0
Tempilang	27 185	129	20	2	72	4
Muntok	47 237	1 134	564	6	1 631	2
Simpang Teritip	28 066	195	129	2	344	0
Jebus	20 955	89	32	6	622	1
Parittiga	26 343	969	215	4	1 349	1
Bangka Barat	183 327	2 895	972	22	3 622	8

Sumber/Source: Dinas Catatan Sipil Kabupaten Bangka Barat/Civil Registry Service of Bangka Barat Regency

Tabel 4.3.5 **Jumlah Tempat Peribadatan Menurut Kecamatan, 2019**
Table 4.3.5 **Number of Places of Worship by Subdistrict and Religion, 2019**

Kecamatan Subdistrict	Masjid Mosque	Mushola Pray Room	Gereja Protestan Protestant Church	Gereja Katholik Catholic Church	Pura Temple	Vihara	Kelenteng Kong Hu Cu Temple
(1)	(2)	(3)	(4)	(5)	(6)	(7)	(8)
Kelapa	37	13	-	-	-	-	-
Tempilang	26	1	2	-	-	-	-
Muntok	47	30	8	-	-	2	2
Simpang Teritip	26	14	-	-	-	1	1
Jebus	24	15	1	-	-	-	-
Parittiga	19	25	15	-	-	4	4
Bangka Barat	179	98	26	-	-	4	4

Sumber/Source: Kementerian Agama Kabupaten Bangka Barat, Dirjen Bimas Islam/Ministry of Religious Affairs of Bangka Barat Regency, Directorate General of Islamic Community Guidance

Tabel
Table 4.3.6

**Jumlah Kejadian Bencana Alam Menurut
Kecamatan,2019**
Number of Natural Disaster Events by Subdistrict,2019

Kecamatan Subdistrict	Gempa Bumi Earthquake	Letusan Gunung Api Volcanic Eruption	Tsunami Tsunami	Tanah Longsor Landslide	Banjir Floods	Banjir Bandang Flash Floods
(1)	(2)	(3)	(4)	(5)	(6)	(7)
Kelapa	1	-	-	-	-	-
Tempilang	-	-	1	-	-	-
Muntok	1	2	1	-	-	-
Simpang Teritip	-	1	1	-	-	-
Jebus	-	1	1	-	-	-
Parittiga	-	1	1	-	1	-
Bangka Barat	2	5	5	-	1	-

Lanjutan Tabel/Continued Table 4.3.6

Kecamatan Subdistrict	Kekeringan Drought	Kebakaran Hutan dan Lahan Forest and Land Fires	Angin Puting Beluung Tornado	Gelombang Pasang Tidal Wave	Abrasi Abrasion
(1)	(8)	(9)	(10)	(11)	(12)
Kelapa	-	10	-	-	-
Tempilang	-	26	-	1	-
Muntok	1	190	2	-	1
Simpang Teritip	-	62	-	-	-
Jebus	-	30	-	-	-
Parittiga	-	37	-	-	-
Bangka Barat	1	353	2	1	1

Catatan/Note: ...

Sumber/Source: Badan Penanggulangan Bencana Daerah Kabupaten Bangka Barat/Regional Agency for Disaster Countermeasure in Bangka Barat Regency

Tabel
Table 4.3.7

Jumlah Korban yang Diakibatkan Bencana Alam Menurut Kecamatan,2019
Number of Victims Due to Natural Disaster by Subdistrict,2019

Kecamatan <i>Subdistrict</i>	Banjir/Floods		
	Meninggal dan Hilang <i>Fatality and Missing</i>	Luka-luka <i>Casualty</i>	Terdampak dan Mengungsi <i>Affected and Evacuated</i>
(1)	(14)	(15)	(16)
Kelapa	-	-	-
Tempilang	-	-	-
Muntok	-	-	-
Simpang Teritip	-	-	-
Jebus	-	-	-
Parittiga	-	-	5
Bangka Barat	-	-	5

Lanjutan Tabel/Continued Table 4.3.7

Kecamatan Subdistrict	Angin Puting Beliung Tornado		
	Meninggal dan Hilang Fatality and Missing	Luka-luka Casualty	Terdampak dan Mengungsi Affected and Evacuated
(1)	(26)	(27)	(28)
Kelapa	-	-	-
Tempilang	-	-	-
Muntok	-	-	27
Simpang Teritip	-	-	-
Jebus	-	-	-
Parittiga	-	-	-
Bangka Barat	-	-	27

Lanjutan Tabel/*Continued Table 4.3.7*

Kecamatan <i>Subdistrict</i>	Abrasi/ <i>Abrasion</i>		
	Meninggal dan Hilang <i>Fatality and Missing</i>	Luka-luka <i>Casualty</i>	Terdampak dan Mengungsi <i>Affected and Evacuated</i>
(1)	(32)	(33)	(34)
Kelapa	-	-	-
Tempilang	-	-	-
Muntok	-	-	3
Simpang Teritip	-	-	-
Jebus	-	-	-
Parittiga	-	-	-
Bangka Barat	-	-	3

Catatan/*Note*: ...Sumber/*Source*: Badan Penanggulangan Bencana Daerah Kabupaten Bangka Barat/*Regional Agency for Disaster Countermeasure in Bangka Barat Regency*

Tabel
Table 4.3.8

Jumlah Kerusakan Rumah yang Diakibatkan Bencana Alam Menurut Kecamatan, 2018 dan 2019
Number of Damaged Houses Due to Natural Disaster by Subdistrict, 2018 and 2019

Kecamatan Subdistrict	Rusak Berat Severely Damaged		Rusak Sedang Damaged	
	2018	2019	2018	2019
(1)	(2)	(3)	(4)	(5)
Kelapa	-	-	-	-
Tempilang	1	-	-	-
Muntok	-	-	2	1
Simpang Teritip	-	-	-	2
Jebus	-	1	-	1
Parittiga	1	-	1	-
Bangka Barat	2	1	3	4

Lanjutan Tabel/Continued Table 4.3.8

Kecamatan Subdistrict	Rusak Ringan <i>Lightly Damaged</i>		Terendam <i>Submerged</i>	
	2018	2019	2018	2019
(1)	(6)	(7)	(8)	(9)
Kelapa	-	4	-	-
Tempilang	-	-	-	-
Muntok	11	1	915	-
Simpang Teritip	-	3	-	-
Jebus	-	-	-	-
Parittiga	4	1	-	-
Bangka Barat	15	9	915	-

Catatan/Note: ...

Sumber/Source: Badan Nasional Penanggulangan Bencana/National Agency for Disaster Countermeasure

Lanjutan Tabel/*Continued Table 4.3.8*

Kecamatan <i>Subdistrict</i>	Kejadian Luar Biasa <i>Extraordinary Event</i>		
	Rusak Berat <i>Severely Damaged</i>	Rusak Sedang <i>Damaged</i>	Rusak Ringan <i>Lightly Damaged</i>
(1)	(17)	(18)	(19)
Kelapa	-	-	-
Tempilang	-	-	-
Muntok	-	-	-
Simpan Teritip	-	-	-
Jebus	-	-	-
Parittiga	-	-	-
Bangka Barat	-	-	-

Catatan/*Note*: ...

Sumber/*Source*: Badan Penanggulangan Bencana Daerah Kabupaten Bangka Barat/*Regional Agency for Disaster Countermeasure in Bangka Barat Regency*

Tabel
Table 4.3.9

**Jumlah Desa¹/Kelurahan yang Mengalami Bencana Alam²
Menurut Kecamatan, 2016– 2018**
*Number of Villages¹ that Had Natural Disaster² by
Subdistrict, 2016– 2018*

Kecamatan Subdistrict	Banjir/Flood		
	2016	2017	2018
(1)	(2)	(3)	(4)
Kelapa	1	-	-
Tempilang	1	-	-
Muntok	1	3	2
Simpang Teritip	1	1	-
Jebus	1	-	-
Parittiga	3	-	-
Bangka Barat	8	4	2

Lanjutan Tabel/Continued Table 4.3.9

Kecamatan Subdistrict	Gempa Bumi/Earthquake		
	2016	2017	2018
(1)	(5)	(6)	(7)
Kelapa	-	-	-
Tempilang	-	-	-
Muntok	-	-	-
Simpang Teritip	-	-	-
Jebus	1	1	1
Parittiga	1	1	1
Bangka Barat	2	2	2

Lanjutan Tabel/*Continued Table* 4.3.9

Kecamatan Subdistrict	Tanah Longsor/ <i>Landslide</i>		
	2016	2017	2018
(1)	(8)	(9)	(10)
Kelapa	-	-	-
Tempilang	-	-	-
Muntok	-	2	2
Simpang Teritip	-	-	-
Jebus	-	-	-
Parittiga	-	-	-
Bangka Barat	-	2	2

Catatan/*Note*: ¹ Desa pada tabel ini termasuk Unit Permukiman Transmigrasi (UPT) yang masih dibina oleh kementerian terkait dan nagari di Provinsi Sumatera Barat/*Villages in this table are included in Transmigration Settlement Unit which is still fostered by the relevant ministries and the nagari in the Province of Sumatera Barat*

² Terjadi dalam tiga tahun terakhir sampai dengan saat pencacahan/*Occured during the last three years by the time of enumeration*

Sumber/*Source*: Badan Penanggulangan Bencana Daerah Kabupaten Bangka Barat/*Regional Agency for Disaster Countermeasure in Bangka Barat Regency*

4.4 KEMISKINAN DAN PEMBANGUNAN MANUSIA POVERTY AND HUMAN DEVELOPMENT

Tabel 4.4.1 **Garis Kemiskinan, Jumlah, dan Persentase Penduduk Miskin, 2010–2019**
Poverty Line, Number, and Percentage of Poor People, 2010–2019

Tahun ¹ Year ¹	Garis Kemiskinan (rupiah/kapita/bulan) <i>Poverty Line</i> (rupiah/capita/month)	Jumlah Penduduk Miskin (ribu) <i>Number of Poor People</i> (thousand)	Persentase Penduduk Miskin <i>Percentage of Poor People</i>
(1)	(2)	(3)	(4)
2010	271 761	9,20	5,25
2011	305 500	6,53	3,59
2012	331 971	6,93	3,72
2013	366 365	6,20	3,26
2014	388 493	6,10	3,15
2015	399 401	6,01	3,08
2016	440 850	5,46	2,74
2017	497 567	6,06	2,98
2018	520 642	6,35	3,05
2019	549 496	5,65	2,67

Catatan/Note: ¹ Referensi waktu adalah Maret/Time reference applied is March

Sumber/Source: BPS Kabupaten Bangka Barat, Survei Sosial Ekonomi Nasional/BPS Kabupaten Bangka Barat-Statistics Indonesia, National Socioeconomic Survey

Tabel
Table 4.4.2

**Jumlah Penerima Bantuan (kepala keluarga)
dan Anggaran Bantuan Sosial Pangan Menurut
Kecamatan, 2019**
*Number of Aid Recipients (head of household) and Food
Social Assistance Budget by Subdistrict, 2019*

Kecamatan Subdistrict	Jumlah Penerima Bantuan (kepala keluarga)/Number of Beneficiaries (head of household)		Jumlah Anggaran (rupiah) Budget Amount (rupiahs)	
	Rencana Planning	Realisasi Realization	Rencana Planning	Realisasi Realization
(1)	(2)	(3)	(4)	(5)
Kelapa	1 052	984	115 720 000	108 240 000
Tempilang	504	500	55 440 000	55 000 000
Muntok	615	617	67 650 000	67 870 000
Simpang Teritip	1 241	1 226	136 510 000	134 860 000
Jebus	460	464	50 600 000	51 040 000
Parittiga	398	396	43 780 000	43 560 000
Bangka Barat	4 270	4 187	469 700 000	460 570 000

Catatan/Note: ...

Sumber/Source: Dinas Sosial Kabupaten Bangka Barat/Department of Social Affairs of Bangka Barat Regency

Tabel
Table 4.4.3**Garis Kemiskinan, Jumlah, dan Persentase Penduduk Miskin di Daerah Perkotaan Menurut Kecamatan, 2018 dan 2019**
Poverty Line, Number, and Percentage of Poor People in Urban Area by Subdistrict, 2018 and 2019

Nilai Value	2018	2019
(1)	(2)	(3)
Garis Kemiskinan (rupiah/kapita/bulan) <i>Poverty Line (rupiah/capita/month)</i>	520 642	549 496
Jumlah Penduduk Miskin (ribuan) <i>Number of Poor People (million)</i>	6,35	5,65
Persentase Penduduk Miskin <i>Percentage of Poor People</i>	3,05	2,67

Catatan/Note: ...

Sumber/Source: BPS Kabupaten Bangka Barat, Survei Sosial Ekonomi Nasional/BPS Kabupaten Bangka Barat-Statistics Indonesia, National Socioeconomic Survey

Tabel
Table 4.4.4

**Indeks Kedalaman Kemiskinan dan Indeks Keparahan di
Kabupaten Bangka Barat 2018-2019**
*Poverty Gap Index and Poverty Severity Index in Bangka
Barat Regency, 2018–2019*

Nilai Value	2018	2019
(1)	(2)	(3)
Indeks Kedalaman Kemiskinan <i>Poverty Gap Index</i>	0,34	0,31
Indeks Keparahan Kemiskinan <i>Poverty Severity Index</i>	0,05	0,07

Catatan/Note: ¹ Referensi waktu adalah Maret/Time reference applied is March

Sumber/Source: BPS Kabupaten Bangka Barat, Survei Sosial Ekonomi Nasional/BPS Kabupaten Bangka Barat-Statistics Indonesia, National Socioeconomic Survey

Tabel
Table 4.4.5**Indeks Pembangunan Manusia Menurut Kabupaten,**
2018–2019
Human Development Index by Subdistrict, 2018–2019

Kabupaten/Kota <i>Regency/Municipality</i>	2018	2019
(1)	(2)	(3)
Bangka	71,80	72,39
Belitung	71,70	72,46
Bangka Barat	68,68	69,05
Bangka Tengah	69,52	70,33
Bangka Selatan	65,98	66,54
Belitung Timur	70,22	70,84
Kota Pangkal Pinang	77,43	77,97
Kepulauan Bangka Belitung	70,67	71,30

Sumber/Source: BPS Kabupaten Bangka Barat, Seri Publikasi Indeks Pembangunan Manusia/BPS Kabupaten Bangka Barat-Statistics Indonesia, Series of Publication of Human Development Index

Tabel 4.4.6
Table

Jumlah Keluarga Menurut Kecamatan dan Klasifikasi Keluarga, 2019
Number of Families by Subdistrict and Family Classification, 2019

Kecamatan Subdistrict	Pra Sejahtera Pre Prosperous	Keluarga Sejahtera Prosperous Family				Jumlah Total
		I	II	III	III+	
(1)	(2)	(3)	(4)	(5)	(6)	(7)
Kelapa						
Tempilang						
Muntok						
Simpang Teritip						
Jebus						
Parittiga						
Bangka Barat						

Catatan/Note: ...

Sumber/Source: ...

4.5 PERUMAHAN DAN LINGKUNGAN HOUSING AND ENVIRONMENT

Tabel 4.5.1 **Distribusi Persentase Rumah Tangga Menurut Luas Lantai (m²), 2019**
Percentage Distribution of Household Population by Subdistrict and Floor Area (m²), 2019

Luas Lantai Floor Area (m ²)	Persentase Percentage
(1)	(2)
≤19	1,92
20–49	23,61
50–99	55,90
100–149	15,91
150+	2,66
Bangka Barat	100

Sumber/Source: BPS Kabupaten Bangka Barat, Survei Sosial Ekonomi Nasional (Susenas)/BPS Kabupaten Bangka Barat-Statistics Indonesia, National Socioeconomic Survey

Tabel 4.5.2
Table

Distribusi Persentase Rumah Tangga Menurut Sumber Air Utama, 2019
Percentage Distribution of Household Population by Subdistrict and Source of Main Water, 2019

Sumber Air Minum <i>Source of Drinking Water</i>	Persentase <i>Percentage</i>
(1)	(2)
Air Dalam Kemasan² <i>Bottled Water²</i>	3,01
Pompa <i>Pumped Water</i>	5,79
Air Leding <i>Bottled Water²</i>	0,51
Sumur Terlindung <i>Protected Well</i>	42,66

Lanjutan Tabel/Continued Table 4.5.2

Sumber Air Minum <i>Source of Drinking Water</i>	Persentase <i>Percentage</i>
(1)	(2)
Sumur Tak Terlindung <i>Unprotected Wells</i>	6,89
Air Isi Ulang <i>Refill Water</i>	37,88
Sumur Bor/Pompa <i>Drilling Well / Pump</i>	5,79
Lainnya <i>Others</i>	0,62
Bangka Barat	100,00

Sumber/Source: BPS Kabupaten Bangka Barat, Survei Sosial Ekonomi Nasional (Susenas)/BPS Kabupaten Bangka Barat-Statistics Indonesia, National Socioeconomic Survey

Tabel
Table 4.5.3

Distribusi Persentase Rumah Tangga Menurut Sumber Penerangan, 2019
Percentage Distribution of Household Population by Subdistrict and Lighting Source, 2019

Sumber Penerangan <i>Lighting Source</i>	Persentase <i>Percentage</i>
(1)	(2)
Listrik PLN Dengan Meteran <i>State Electricity Company With Indicator</i>	93,21
Listrik PLN Tanpa Meteran <i>State Electricity Company Without Indicator</i>	6,43
Listrik Non-PLN <i>Own Electricity Company</i>	0,00
Bukan Listrik <i>Non Electricity</i>	0,36
Bangka Barat	100

Sumber/Source: BPS Kabupaten Bangka Barat, Survei Sosial Ekonomi Nasional (Susenas)/BPS Kabupaten Bangka Barat-Statistics Indonesia, National Socioeconomic Survey

Tabel
Table 4.5.4**Distribusi Persentase Rumah Tangga Menurut
Penggunaan Fasilitas Tempat Buang Air Besar, 2019**
*Percentage Distribution of Household Population
by Subdistrict and Type of Toilet Facility Used by The
Household, 2019*

Fasilitas Buang Air Besar Toilet Facility	Persentase Percentage
(1)	(2)
Sendiri/Not Shared	86,42
Bersama/Shared	4,16
MCK Umum/Public Facility	1,74
Tidak Menggunakan/Not Using	0,00
Tidak ada/No Facility	7,68
Bangka Barat	100

Sumber/Source: BPS Kabupaten Bangka Barat, Survei Sosial Ekonomi Nasional (Susenas)/BPS Kabupaten Bangka Barat-Statistics Indonesia, National Socioeconomic Survey

Tabel
Table 4.5.5**Distribusi Persentase Rumah Tangga Menurut Bahan Bakar Utama untuk Memasak, 2019**
Percentage Distribution of Household Population by Subdistrict and and Type of Cooking Fuel, 2019

Bahan Bakar Memasak <i>Type of Cooking Fuel</i>	Persentase <i>Percentage</i>
(1)	(2)
Gas/Elpiji¹ <i>Gas/LPG¹</i>	96,88
Minyak Tanah <i>Kerosene</i>	0,23
Kayu Bakar <i>Wood</i>	2,57
Lainnya² <i>Others²</i>	0,32
Bangka Barat	100,00

Catatan/Note: ¹ Elpiji 5,5 kg + elpiji 12 kg + elpiji 3 kg + gas kota/biogas/LPG 5,5 kg + LPG 12 kg + LPG 3 kg + natural gas/biogas

² Termasuk rumah tangga yang tidak memasak/*Including households that do not cook*

Sumber/Source: BPS Kabupaten Bangka Barat, Survei Sosial Ekonomi Nasional (Susenas)/BPS Kabupaten Bangka Barat-Statistics Indonesia, National Socioeconomic Survey

Tabel
Table 4.5.6**Distribusi Persentase Rumah Tangga Menurut Status Penguasaan Bangunan Tempat Tinggal, 2019**
Percentage Distribution of Household Population by Subdistrict and Dwelling Ownership Status, 2019

Status Penguasaan Tempat Tinggal <i>Dwelling Ownership Status</i>	Persentase <i>Percentage</i>
(1)	(2)
Milik Sendiri <i>Private</i>	91,22
Kontrak/Sewa <i>Lease/Rent</i>	1,70
Bebas Sewa <i>Free Rent</i>	6,26
Lainnya <i>Others</i>	0,82
Bangka Barat	100,00

Sumber/Source: BPS Kabupaten Bangka Barat, Survei Sosial Ekonomi Nasional (Susenas)/BPS Kabupaten Bangka Barat-Statistics Indonesia, National Socioeconomic Survey

Tabel 4.5.7
Table

Distribusi Persentase Rumah Tangga Menurut Jenis Lantai Terluas, 2019
Percentage Distribution of Household Population by Subdistrict and Main Material of Dwelling Floor, 2019

jenis Lantai Terluas Main Material of Dwelling Floor	Persentase Percentage
(1)	(2)
Marmer/Granit Marble/Granite	0,62
Keramik Ceramic	53,50
Ubin/Tegel/Teraso Tiles/Terazzo	1,90
Semen/Bata Merah Cement/Brick	40,71
Kayu/Papan Wood/Board	2,78
Lainnya Others	0,49
Bangka Barat	100

Catatan/Note: ¹ Termasuk "lainnya"/Including "others"

Sumber/Source: BPS Kabupaten Bangka Barat, Survei Sosial Ekonomi Nasional (Susenas)/BPS Kabupaten Bangka Barat-Statistics Indonesia, National Socioeconomic Survey

Tabel
Table 4.5.8**Persentase Rumah Tangga yang Memiliki Akses Terhadap Sanitasi Layak, 2015–2019**
Percentage of Household Population by Subdistrict and Improved Sanitation, 2015–2019

Tahun Year	Persentase Percentage
(1)	(2)
2015	79,60
2016	79,54
2017	81,90
2018	83,80
2019	89,12

Sumber/Source: BPS Kabupaten Bangka Barat, Survei Sosial Ekonomi Nasional (Susenas)/BPS Kabupaten Bangka Barat-Statistics Indonesia, National Socioeconomic Survey

Tabel
Table 4.5.9

Persentase Rumah Tangga yang Memiliki Akses Terhadap Sumber Air Minum Layak, 2015–2019
Percentage of Household Population by Subdistrict and Improved Drinking Water, 2015–2019

Tahun Year	Persentase Percentage
(1)	(2)
2015	67,69
2016	69,12
2017	81,66
2018	79,23
2019	80,20

Catatan/Note: ...

Sumber/Source: BPS Kabupaten Bangka Barat, Survei Sosial Ekonomi Nasional (Susenas)/BPS Kabupaten Bangka Barat-Statistics Indonesia, National Socioeconomic Survey

4.6 KRIMINALITAS CRIME

Tabel
Table 4.6.1

Jumlah Kejahatan yang Dilaporkan, Risiko Penduduk Terjadi Tindak Pidana per 100.000 Penduduk, Persentase Penyelesaian Tindak Pidana, dan Selang Waktu Terjadinya Tindak Pidana Menurut Kepolisian Resort, 2016–2019
Crime Total, Crime Rate per 100,000 Population, Percentage of Crime Clearance, and Time Interval of Crime Occurance by Departmental (Resort) Police Office, 2016–2019

Kecamatan Subdistrict	Jumlah Kejahatan yang Dilaporkan/ <i>Crime Total</i>			
	2016	2017	2018	2019
(1)	(2)	(3)	(4)	(5)
Kelapa	48	21	10	18
Tempilang	80	43	16	21
Muntok	58	33	39	14
Simpang Teritip	62	19	10	16
Jebus	90	67	97	56
Parittiga
Bangka Barat	338	183	172	125

Lanjutan Tabel/*Continued Table* 4.6.1

Kecamatan Subdistrict	Risiko Penduduk Terjadi Tindak Pidana per 100,000 Penduduk <i>Crime Rate per 100,000 Population</i>		
	2016	2017	2018
(1)	(5)	(6)	(7)
Kelapa	144,835702	63,36561963	30,17410458
Tempilang	299,7152705	161,0969579	59,9430541
Muntok	115,3012743	65,60244916	77,53016719
Simpan Teritip	215,6071776	66,07316734	34,77535123
Jebus	167,4917185	124,6882793	180,5188521
Parittiga

Lanjutan Tabel/Continued Table 4.6.1

Kecamatan Subdistrict	Persentase Penyelesaian Tindak Pidana Percentage of Crime Clearance		
	2016	2017	2018
(1)	(8)	(9)	(10)
Kelapa	30	11	6
Tempilang	66	47	9
Muntok	47	30	29
Simpang Teritip	48	10	7
Jebus	50	50	58
Parittiga
Bangka Barat			

Lanjutan Tabel/Continued Table 4.6.1

Kecamatan Subdistrict	Selang Waktu Terjadinya Tindak Pidana ¹ Time Interval of Crime Occurance ¹		
	2016	2017	2018
(1)	(11)	(12)	(13)
Kelapa	182J 50' 0"	417J 10' 4"	876J 0' 0"
Tempilang	109J 50' 0"	203J 70' 2"	547J 5' 0"
Muntok	151J 0' 3"	265J 40' 5"	224J 60' 1"
Simpang Teritip	141J 20' 9"	461J 0' 5"	876J 0' 0"
Jebus	97J 30' 3"	130J 70' 4"	90J 30' 0"
Parittiga
Bangka Barat			

Catatan/Note: ¹. = jam/hours; ' = menit/minutes; " = detik/second

Sumber/Source: POLRES Bangka Barat/Resort Police in Muntok Bangka Barat

BAB
Chapter

05

**PERTANIAN, KEHUTANAN,
PETERNAKAN, DAN PERIKANAN**

**AGRICULTURE, FORESTRY,
LIVESTOCK, AND FISHERY**

2019

KECAMATAN **KELAPA** ADALAH KECAMATAN
DENGAN **LUAS PANEN** PADI **TERLUAS**
DI KABUPATEN BANGKA BARAT

*Kelapa subdistrict had the largest harvested
area in Bangka Barat during 2019.*



PENJELASAN TEKNIS

1. Lahan sawah adalah lahan pertanian yang berpetak-petak dan dibatasi oleh pematang (galengan) saluran untuk menahan/menyalurkan air yang biasanya ditanami padi sawah tanpa memandang dari mana diperoleh atau status lahan tersebut. Lahan yang dimaksud termasuk lahan yang terdaftar di Pajak Bumi Bangunan luran Pembangunan Daerah lahan bengkok lahan serobotan lahan rawa yang ditanami padi dan lahan bekas tanaman tahunan yang telah dijadikan sawah baik yang ditanami padi palawija atau tanaman semusim lainnya.
2. Tegall/Kebun adalah lahan pertanian bukan sawah (lahan kering) yang ditanami tanaman semusim atau tahunan dan terpisah dengan halaman sekitar rumah serta penggunaannya tidak berpindah pindah.
3. Ladang/Huma adalah lahan pertanian bukan sawah (lahan kering) yang biasanya ditanami tanaman semusim dan penggunaannya hanya semusim atau dua musim kemudian akan ditinggalkan bila sudah tidak subur lagi (berpindah-pindah). Kemungkinan lahan ini beberapa tahun kemudian akan dikerjakan kembali jika sudah subur.

TECHNICAL NOTES

1. *Wetland is agricultural land that separated by small dykes to resist waterwhere the main crop is usually wetland paddy without considering where it is got from or the status of the land. It includes the land that is registered at land income tax office regional development contribution 'bengkok' land illegal ownership swamps for rice cultivation and annual crop land mark that has been used as rice field which are both planted with paddy secondary crops or the other seasonal crops Dry field/Garden is an dryland*
2. *(unirrigated land) which is planted with seasonal or annual crops and separately from the yard around the house without shifting*
3. *Unirrigated agricultural field / Shifting cultivation land is dryland (unirrigated land) that usually is cultivated for seasonal crops and utilized only for one or two seasons then it will be left when it is not fertile (shifting). Maybe this land will be used again in a few years if it has been fertile.*

4. Lahan yang sementara tidak diusahakan adalah lahan yang biasanya diusahakan tetapi untuk sementara (lebih dari 1 (satu) tahun tetapi kurang dari atau sama dengan 2 (dua) tahun) tidak diusahakan termasuk lahan sawah yang tidak diusahakan selama lebih dari 2 (dua) tahun.
 5. Data pokok tanaman pangan yang dikumpulkan adalah luas panen dan produktivitas (hasil per hektar). Produksi tanaman pangan merupakan hasil perkalian antara luas panen dengan produktivitas. Pengumpulan data luas panen dilakukan setiap bulan dengan pendekatan area kecamatan di seluruh wilayah Indonesia. Pengumpulan data produktivitas dilakukan melalui pengukuran langsung pada plot ubinan berukuran 2½ m x 2½ m. Pengumpulan data produktivitas dilakukan setiap subround (empat bulanan) pada waktu panen petani.
 6. Data produksi padi dan palawija yang disajikan adalah dalam kualitas: gabah kering giling (padi) pipilan kering (jagung) biji kering (kedelai dan kacang tanah) dan umbi basah (ubi kayu dan ubi jalar).
 7. Tanaman sayuran dan buah-buahan semusim. Tanaman sayuran semusim adalah tanaman
4. *Temporarily unused land is land that is regularly used but temporarily (more than a year but less or equal than two years) is unused it includes wetland that is not cultivated more than two years*
 5. *The main food crops data collected consists of harvested area and productivity (yield per hectare). Food crops production is generated by harvested area multiplied by productivity. The harvested area data is collected every month using sub district area approach in all sub district in Indonesia. The productivity data collection is conducted by a direct measurement in 2½m x 2½m crop cutting plot. The productivity measurement is conducted in every subround (four monthly) at the time when farmers are harvesting their crops.*
 6. *Production of paddy and secondary crops data are presented in the form of: dry unhusked rice (paddy) dry loose maize (maize) dry shells crops (soybeans and peanuts) and fresh roots (cassava and sweet potatoes).*
 7. *Seasonal vegetable and fruit plants Seasonal vegetable plants are plants which are the sources of*

sumber vitamin garam mineral dan lain-lain yang dikonsumsi dari bagian tanaman yang berupa daun bunga buah dan umbinya yang berumur kurang dari satu tahun.

vitamin mineral salt etc consumed from the part of the plant in the form of leaf flower fruit and root with the age of less than one year.

8. Tanaman buah-buahan semusim adalah tanaman sumber vitamin garam mineral dan lain-lain yang dikonsumsi dari bagian tanaman yang berupa buah berumur kurang dari satu tahun tidak berbentuk pohon/rumpun tetapi menjalar dan berbatang lunak.
 9. Tanaman buah-buahan dan sayuran tahunan. Tanaman buah-buahan tahunan adalah tanaman sumber vitamin garam mineral dan lain-lain yang dikonsumsi dari bagian tanaman yang berupa buah dan merupakan tanaman tahunan.
 10. Tanaman sayuran tahunan adalah tanaman sumber vitamin garam mineral dan lain-lain yang dikonsumsi dari bagian tanaman yang berupa daun dan atau buah yang berumur lebih dari satu tahun.
 11. Tanaman biofarmaka adalah tanaman yang bermanfaat untuk obat-obatan kosmetik dan kesehatan yang dikonsumsi atau digunakan dari bagian-bagian tanaman seperti daun batang buah umbi (rimpang) ataupun
8. *Seasonal fruit plants are plants which are the sources of vitamin mineral salt etc consumed from the part of the plant in the form of fruits. These plants are creeps with the age of less than one year.*
 9. *Annual fruit and vegetable plants Annual fruit plants are plants which are the sources of vitamin contained mineral salt etc consumed from the part of plant in the form of fruit and more than one year of age.*
 10. *Annual vegetable plants are plants which are the sources of vitamin contained mineral salt etc consumed from the part of the plant in the form of vegetable and more than one year of age.*
 11. *Medicinal plants are plants which are useful for medicine. It is consumed from part of the plant such as leaf flower fruit tuber and root.*

akar.

12. Tanaman hias adalah tanaman yang mempunyai nilai keindahan baik bentuk warna daun tajuk maupun bunganya sering digunakan untuk penghias pekarangan dan lain sebagainya.
13. Luas panen tanaman hortikultura adalah luas tanaman sayuran buah-buahan biofarmaka dan tanaman hias yang diambil hasilnya/ dipanen pada periode pelaporan.
14. Luas panen untuk tanaman sayuran adalah luas tanaman yang dipanen sekaligus/habis/ dibongkar dan luas tanaman yang dipanen berkali-kali (lebih dari satu kali)/belum habis.
15. Tanaman yang dipanen sekaligus/ habis/dibongkar adalah tanaman yang sehabis panen langsung dibongkar/dicabut terdiri dari bawang merah bawang putih bawang daun kentang kol/ kabis kembang kol petsai/sawi wortel lobak dan kacang merah.
16. Tanaman yang dipanen berkali-kali (lebih dari satu kali)/belum habis adalah tanaman yang pemanenannya lebih dari satu kali dan biasanya dibongkar apabila panen terakhir sudah tidak memadai lagi terdiri dari: kacang panjang cabe besar cabe rawit jamur tomat terung buncis ketimun
12. *Ornamental plants are plants which have a beauty value either in shape colour of leaf or crown of flower and they are often used as a yard decorator.*
13. *Harvested area of horticulture is area which vegetable fruit medicinal and ornamental plant of crop harvested during the period of report.*
14. *Harvested area of vegetables is area of entirely plant harvested/ demolished and plant harvested several times/undemolished.*
15. *Entirely plants harvested/ demolished are plants usually harvested once and demolished to be substituted by other plants consisting of: shallots garlic leeks potato cabbage cauliflower mustard green carrots chinese radish and red kidney beans*
16. *Plants harvested several times/ undemolished are plants usually harvested more than once and demolished in the case that the last harvest was economically not profitable. They consist of: yard long beans chili small chili mushroom tomatoes egg plant french beans cucumber pumpkin/*

labu siam kangkung bayam
melon semangka dan blewah.

*chajota swamp cabbage spinach
melon watermelon and blewah .*

17. Produksi hortikultura adalah hasil menurut bentuk produk dari setiap tanaman sayuran buah-buahan biofarmaka dan tanaman hias yang diambil berdasarkan luas yang dipanen/ tanaman yang menghasilkan pada bulan/triwulan laporan.
 18. Penghitungan luas tanaman perkebunan besar adalah pada keadaan akhir tahun dan tidak termasuk yang luasnya kurang dari 5 hektar.
 19. Kawasan hutan adalah wilayah tertentu yang berupa hutan yang ditunjuk dan atau ditetapkan oleh pemerintah untuk dipertahankan keberadaannya sebagai hutan tetap. Hal ini untuk menjamin kepastian hukum mengenai status kawasan hutan letak batas dan luas suatu wilayah tertentu yang sudah ditunjuk menjadi kawasan hutan tetap.
 20. Berdasarkan Undang-Undang No. 41 Tahun 1999 tentang Kehutanan kawasan hutan dibagi ke dalam kelompok Hutan Konservasi Hutan Lindung dan Hutan Produksi.
 21. Hutan Konservasi adalah kawasan hutan dengan ciri khas tertentu yang mempunyai fungsi pokok pengawetan
17. *Horticulture production is the standard production quantity form of vegetable fruit medicinal and ornamental plant based on harvested area/the number of production plants reported monthly/quarterly.*
 18. *Planted areas of estates refer to condition at the end of the year and exclude areas less than 5 hectares.*
 19. *Forest Area is a specific territory of forest ecosystem determined and or decided by the government as a permanent forest. Such decision is important to maintain the size of forest area and to ensure its legitimation and boundary demarcation of permanent forest.*
 20. *In accordance to the Act on Forestry No. 41/1999 forest area is categorized as Conservation Forest Protection Forest and Production Forest.*
 21. *Conservation Forest is a forest area having specific characteristic established for the purposes of conservation of animal and plant*

keanekaragaman tumbuhan dan satwa serta ekosistemnya.

species as well as their ecosystem.

22. Hutan Lindung adalah kawasan hutan yang mempunyai fungsi pokok sebagai perlindungan sistem penyangga kehidupan untuk mengatur tata air mencegah banjir mengendalikan erosi mencegah intrusi air laut dan memelihara kesuburan tanah.

22. *Protection Forest is a forest area designated to serve life support system maintain hydrological system prevent of flood erotion control seawater intrusion and maintain soil fertility.*

23. Hutan Produksi adalah kawasan hutan yang mempunyai fungsi pokok memproduksi hasil hutan. Hutan produksi terdiri dari Hutan Produksi Tetap (HP) Hutan Produksi Terbatas (HPT) dan Hutan Produksi yang dapat dikonversi

23. *Production Forest is a forest area designated mainly to promote sustainable forest production. Production forest is classified as permanent production forest limited production forest and convertible production forest.*

24. Hutan Konservasi terdiri dari: Kawasan suaka alam berupa Cagar Alam (CA) dan Suaka Margasatwa (SM); kawasan pelestarian alam berupa Taman Nasional (TN) Taman Hutan Raya (THR) dan Taman Wisata Alam (TWA);Taman Buru (TB). Taman Buru adalah kawasan hutan yang ditetapkan sebagai tempat wisata berburu.

24. *Conservation Forest is divided into: Sanctuary Reserve area consists of Strict Nature Reserve and Wildlife Sanctuary. Nature conservation area consists of National Park (TN) Grand Forest Park (THR) and Nature Recreation Park (TWA); Game Hunting Park (TB) Game Hunting Park is forest area devoted for game hunting recreation.*

25. Penetapan lahan kritis mengacu pada lahan yang telah sangat rusak karena kehilangan penutupan vegetasinya sehingga kehilangan atau berkurang fungsinya sebagai penahan air pengendali erosi siklus hara pengatur iklim mikro dan retensi karbon. Berdasarkan kondisi vegetasinya kondisi lahan

25. *Critical land refers to a piece of land severely damaged due to lost of its vegetation cover so that its functions as water retention erosion control nutrient cycling micro climate regulator and carbon retention are completely depleted. Based upon its vegetation condition the land could be classified as :*

dapat diklasifikasikan sebagai: sangat kritis kritis agak kritis potensial kritis dan kondisi normal.

very critical critical slight critical potential critical and normal condition.

26. Reboisasi atau rehabilitasi hutan bertujuan untuk menghutankan kembali kawasan hutan yang kritis di wilayah daerah aliran sungai (DAS) yang dilaksanakan bersama masyarakat secara partisipatif.
26. *Reforestation or forest rehabilitation is intended to rehabilitate the critical land inside forest area or watershed to improve their ecological and hydrological functions. The activities were conducted with active participation of local communities who live nearby the target area.*
27. Data statistik perikanan merupakan data sekunder yang bersumber dari Dinas Kelautan dan Perikanan Kabupaten Bangka Barat. Statistik perikanan dibedakan atas data Perikanan Tangkap dan Perikanan Budidaya. Perikanan Tangkap diklasifikasikan atas penangkapan ikan di laut dan penangkapan ikan di perairan umum. Perikanan Budidaya diklasifikasikan atas jenis budidaya yaitu budidaya laut tambak kolam aramba jaring apung dan sawah.
27. *Fishery Statistics are secondary data obtained from the Sea and Fisheries Services of Bangka Barat Regency. Fishery statistics are categorized into capture fisheries and aquaculture. Capture fisheries are further classified into marine capture fisheries and inland open water capture fisheries. Aquaculture are further classified into several types of culture: marine culture brackish water pond fresh water pond cage floating net and fish breeding in paddy fields.*
28. Rumah Tangga Perikanan Tangkap adalah rumah tangga yang melakukan kegiatan penangkapan ikan/binatang air lainnya/tanaman air dengan tujuan sebagian/ seluruh hasilnya untuk dijual.
28. *A capture fishery household is a household conducting activities in catching fishes/other aquatic animals/aquatic plants for which the products are wholly or partly to be sold.*
29. Rumah Tangga Perikanan Budidaya adalah rumah tangga yang melakukan kegiatan budidaya ikan/binatang air lainnya/tanaman
29. *An aquaculture fishery household is a household conducting activities in culturing fishes/other aquatic animals/aquatic plants for which*

air dengan tujuan sebagian/
seluruh hasilnya untuk dijual.

*the products are wholly or partly
to be sold. different types of
parameters.*

<https://bangkabaratkab.bps.go.id>

ULASAN

Berdasarkan data dari dinas pertanian dan pangan Kabupaten Bangka Barat, selama tahun 2019 terdapat luas panen sawah sebesar 5200 hektar. Adapun Kecamatan Kelapa memiliki porsi terbesar dalam penyumbang luas panen padi tersebut. Kecamatan Kelapa sendiri memiliki luas panen sebesar 2232 hektar. Selanjutnya penyumbang porsi luas panen terbesar kedua adalah Kecamatan Simpang Teritip dengan luas panen sebesar 1070 hektar.

Berikutnya dengan menggunakan data pada tabel 5.1.1, dapat dilihat kesimpulan bahwa Kecamatan Kelapa memiliki produktivitas padi yang terbesar di antara kecamatan-kecamatan yang lain. Adapun Kecamatan Kelapa memiliki produktivitas sebesar 3.22 ton per hektar. Disusul oleh Kecamatan Tempilang dengan produktivitas yang mencapai 3.19 ton per hektar.

Data Dinas Pertanian dan Pangan mengenai luas panen dan produktivitas pada tabel 5.1.1, dapat dilihat kesimpulan bahwa, selama tahun 2019, Kecamatan Kelapa memiliki produksi padi yang terbesar di antara kecamatan-kecamatan yang lain. Adapun Kecamatan Kelapa memiliki produksi sebesar 7191.8 Ton padi. Disusul oleh Kecamatan Tempilang dengan produktivitas yang mencapai 3272.92 ton.

DESCRIPTION

Based on data from the agriculture and food service of West Bangka Regency, during 2019 there was a 5200 hectare rice field harvest. Kelapa District has the largest portion in contributing to the rice harvest area. Kelapa District itself has a harvest area of 2232 hectares. Furthermore, the second largest contributor to the harvested area is Simpang Teritip District with a harvest area of 1070 hectares.

Next, using the data in table 5.1.1, we can see the conclusion that Kelapa Sub-district has the highest rice productivity among other sub-districts. Kelapa District has a productivity of 3.22 tons per hectare. Followed by Tempilang District with productivity reaching 3.19 tons per hectare.

Data from the Agriculture and Food Service regarding harvested area and productivity in table 5.1.1, can be seen the conclusion that, during 2019, Kelapa Sub-district had the largest rice production among other sub-districts. Kelapa sub-district has a production of 7191.8 tons of rice. Followed by Tempilang District with productivity reaching 3272.92 tons.

ULASAN

DESCRIPTION

Selanjutnya kita masuk kebagian hasil tanaman hortikultura. Untuk tanaman bawang merah, Kabupaten Bangka Barat selama tahun 2019 mengusahakan tanaman ini dengan luas panen sebesar 2 hektar. Yang mana 2 hektar ini tersebat di Kecamatan Mentok dan Tempilang. Adapun kedua kecamatan ini masing-masing memiliki luas lahan sebesar satu hektar.

Next we enter the yield of horticultural crops. For shallots, West Bangka Regency in 2019 will cultivate this plant with a harvest area of 2 hectares. Which of these 2 hectares is the biggest in Mentok and Tempilang Districts. The two districts each have one hectare of land.

Selama tahun 2019, Kabupaten Bangka Barat memiliki luas lahan tanaman cabai sebesar 72 hektar. Adapun pada tahun 2019 terjadi penurunan luas panen tanaman cabai. Penurunan tersebut sebesar 15 Hektar dari tahun 2018 yakni 87 hektar.

During 2019, West Bangka Regency had an area of 72 hectares of chili plants. As for 2019 there will be a decrease in the chili crop harvest area. The decrease is 15 hectares from 2018 which is 87 hectares.

Pada Tahun 2019 juga masing-masing kecamatan di Kabupaten Bangka Barat menghasilkan tanaman cabai. Adapun di antara kecamatan-kecamatan di Kabupaten Bangka Barat, Kecamatan Kelapa mendapatkan luas lahan terbesar. Kecamatan Kelapa memiliki luas panen sebesar 31 hektar. Disusul dengan Kecamatan Parittiga menyusul di posisi kedua dengan luas panen sebesar 11 hektar.

In 2019, each sub-district in West Bangka Regency will produce chilli plants. As for the sub-districts in West Bangka Regency, Kelapa Subdistrict has the largest land area. Kelapa Subdistrict has a harvest area of 31 hectares. Followed by the Parittiga District followed in second place with a harvest area of 11 hectares.

Berdasarkan data luas panen di paragraf sebelumnya. Adapun hasil panen tanaman hortikultura dengan jenis bawang merah adalah 58 ton. Untuk hasil tanaman bawang merah sendiri, hanya dihasilkan oleh dua

Based on the harvested area data in the previous paragraph. The yield of horticultural crops with the type of onion is 58 tons. For the results of onion plants themselves, only produced by two districts.

ULASAN**DESCRIPTION**

kecamatan saja. Kecamatan Tempilang dan Kecamatan Muntok. Kecamatan Tempilang sendiri menghasilkan bawang merah sebanyak 53 ton. Kemudian Kecamatan Tempilang menghasilkan bawang merah sebanyak 6 ton.

Pada Tahun 2019 juga masing-masing kecamatan di Kabupaten Bangka Barat menghasilkan tanaman cabai. Adapun di antara kecamatan-kecamatan di Kabupaten Bangka Barat, Kecamatan Kelapa mendapatkan produksi cabai terbesar. Kecamatan Kelapa memiliki produksi cabai sebesar 374 ton. Disusul dengan Kecamatan Mentok menyusul di posisi kedua dengan hasil panen sebesar 335 ton.

Selanjutnya masuk pada bagian perkebunan. Kabupaten Bangka Barat sendiri menghasilkan beberapa komoditas perkebunan. Adapun pada tahun 2019, Kabupaten Bangka Barat menghasilkan tanaman perkebunan seperti kelapa sawit, kelapa, karet, lada, kakao, dan aren.

Selama tahun 2019, Kabupaten Bangka Barat memiliki luas panen sebesar 18.191,77 hektar tanaman kelapa sawit. Untuk tanaman ini sendiri, luas panen terbesar di antara kecamatan-kecamatan di Bangka Barat adalah pada Tempilang dengan luas panen tanaman ini sebesar 6.041,00 Hektar. Kecamatan Kelapa terletak

Tempilang District and Muntok District. Tempilang District alone produces 53 tons of onions. Then Tempilang District produces 6 tons of onion.

In 2019, each sub-district in West Bangka Regency will produce chilli plants. As for the sub-districts in West Bangka Regency, Kelapa Subdistrict receives the largest chili production. Kelapa Subdistrict has 374 tons of chili production. Followed by Mentok District, followed in second place with a yield of 335 tons.

Furthermore, enter the plantation. West Bangka Regency itself produces several plantation commodities. As for 2019, West Bangka Regency produces plantation crops such as oil palm, coconut, rubber, pepper, cocoa, and sugar palm.

During 2019, West Bangka Regency had a harvest area of 18,191.77 hectares of oil palm. For this park itself, the largest harvest area among the sub-districts in West Bangka is in Tempilang with a harvest area of this plant of 6,041.00 hectares. Kelapa Subdistrict is located in the second

ULASAN

DESCRIPTION

di posisi kedua yang menghasilkan luas panen sebesar 4.887,26 hektar tanaman kelapa sawit.

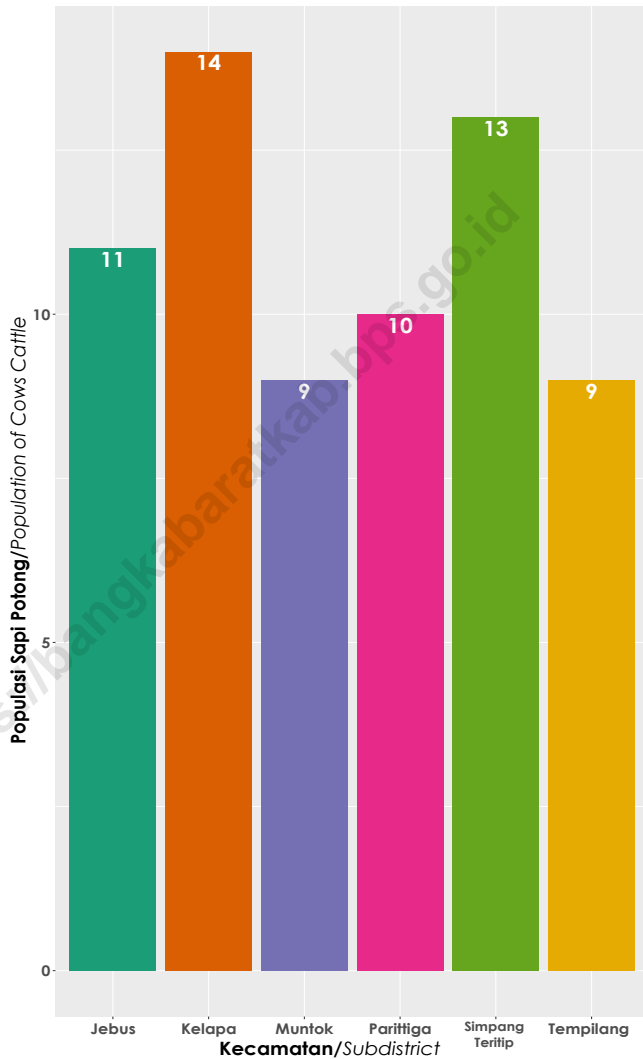
position which produces a harvest area of 4,887.26 hectares of oil palm plants.

Produksi kelapa sawit di Bangka Barat selama tahun 2019 cenderung naik. Bisa kita lihat pada tabel 5.1.2, produksi kelapa sawit di Kabupaten Bangka Barat adalah 165.024,89 ton kelapa sawit. Adapun kecamatan yang menghasilkan tanaman sawit terbesar adalah kecamatan Tempilang dengan produksi Kelapa Sawit sebesar 64.386,00 Ton. kemudian Kecamatan Kelapa terletak pada posisi selanjutnya dengan hasil produksi sebesar 46.264,84 ton.

Palm oil production in West Bangka during 2019 tends to increase. We can see in table 5.1.2, palm oil production in West Bangka Regency is 165,024.89 tons of oil palm. The sub-district that produces the largest oil palm plantations is Tempilang sub-district with a production of Palm Oil of 64,386.00 tons. then Kelapa Subdistrict is located in the next position with production output of 46,264.84 tons.

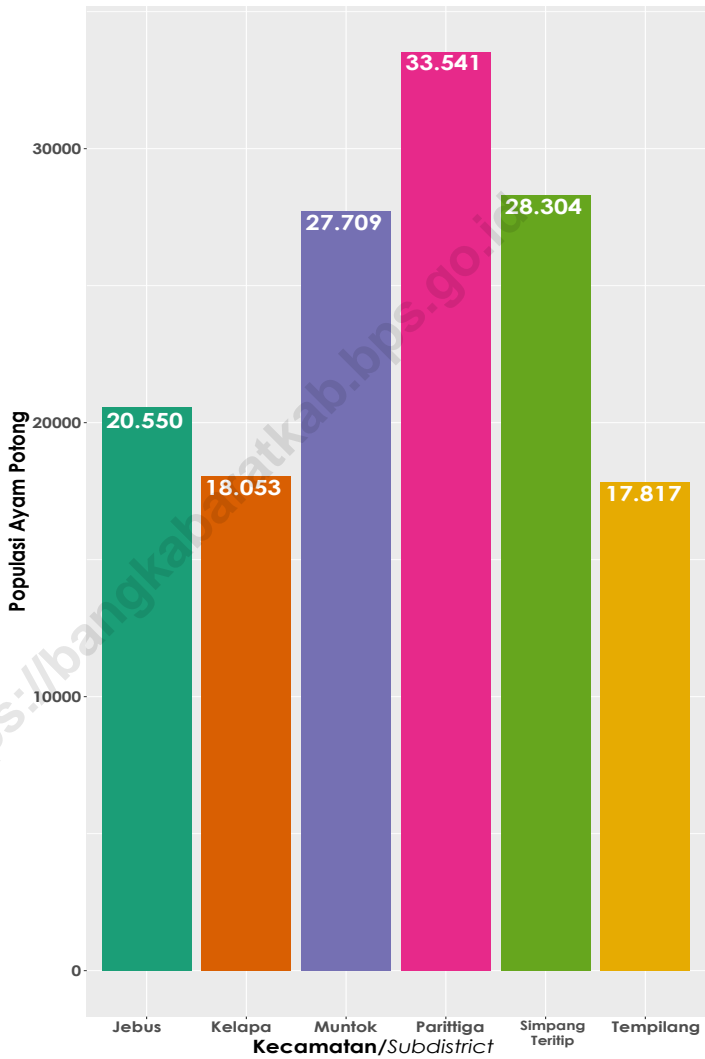
<https://bangkabarat.go.id>

Gambar 5.1 Jumlah Populasi Sapi Potong menurut Kecamatan, 2019
Figures 5.1 Total of Beef Cattle by Subdistrict, 2019



Sumber/Source : Dinas Pertanian dan Pangan Kabupaten Bangka Barat
 Agriculture and Food Department of Bangka Barat Regency

Gambar 5.2 Jumlah Populasi Ayam Potong menurut Kecamatan, 2019
Figures 5.2 Total of Broiler by Subdistrict, 2019



Sumber/Source : Dinas Pertanian dan Pangan Kabupaten Bangka Barat
 Agriculture and Food Department of Bangka Barat Regency

5.1 HORTIKULTURA HORTICULTURE

Tabel 5.1.1 **Luas Panen Tanaman Sayuran Menurut Kecamatan dan Jenis Tanaman (ha), 2018 dan 2019**
Harvested Area of Vegetables by Subdistrict and Kind of Plant (ha), 2018 and 2019

Kecamatan Subdistrict	Bawang Merah/Shallot		Cabai/Chili	
	2018	2019	2018	2019
(1)	(2)	(3)	(4)	(5)
Kelapa	–	–	27,00	31,00
Tempilang	1,00	1,00	11,00	10,00
Muntok	–	1,00	15,00	10,00
Simpang Teritip	–	–	13,00	5,00
Jebus	–	–	8,00	5,00
Parittiga	–	–	13,00	11,00
Bangka Barat	1,00	2,00	87,00	72,00

Lanjutan Tabel/Continued Table 5.1.1

Kecamatan Subdistrict	Kentang/Potato		Kubis/Cabbage	
	2018	2019	2018	2019
(1)	(6)	(7)	(8)	(9)
Kelapa	-	-	-	-
Tempilang	-	-	-	-
Muntok	-	-	-	-
Simpang Teritip	-	-	-	-
Jebus	-	-	-	-
Parittiga	-	-	-	-
Bangka Barat	-	-	-	-

Lanjutan Tabel/Continued Table 5.1.1

Kecamatan Subdistrict	Petsai Chinese Cabbage		Tomat/Tomato		Bawang Putih/Garlic	
	2018	2019	2018	2019	2018	2019
(1)	(10)	(11)	(12)	(13)	(14)	(15)
Kelapa	–	–	–	–	–	–
Tempilang	–	–	–	–	–	–
Muntok	6,00	9,00	1,00	3,00	–	–
Simpang Teritip	–	–	–	–	–	–
Jebus	–	–	–	–	–	–
Parittiga	9,00	5,00	–	1,00	–	–
Bangka Barat	15,00	14,00	1,00	4,00	–	–

Sumber/Source: BPS, Statistik Pertanian Hortikultura SPH-SBS/BPS-Statistics Indonesia, Agricultural Statistic for Horticulture SPH-SBS

Tabel 5.1.2 **Produksi Tanaman Sayuran Menurut Kecamatan dan Jenis Tanaman (ton), 2018 dan 2019**
Table 5.1.2 **Production of Vegetables by Subdistrict and Kind of Plant (ton), 2018 dan 2019**

Kecamatan Subdistrict	Bawang Merah/Shallot		Cabai/Chili	
	2018	2019	2018	2019
(1)	(2)	(3)	(4)	(5)
Kelapa	—	—	118,00	374,00
Tempilang	2,00	6,00	140,00	86,00
Muntok	—	52,00	308,00	335,00
Simpan Teritip	—	—	177,00	249,00
Jebus	—	—	101,00	93,00
Parittiga	—	—	966,00	283,00
Bangka Barat	2,00	58,00	1 810,00	1 420,00

Lanjutan Tabel/Continued Table 5.1.2

Kecamatan Subdistrict	Kentang/Potato		Kubis/Cabbage	
	2018	2019	2018	2019
(1)	(6)	(7)	(8)	(9)
Kelapa	—	—	—	—
Tempilang	—	—	—	—
Muntok	—	—	—	—
Simpan Teritip	—	—	—	—
Jebus	—	—	—	—
Parittiga	—	—	—	—
Bangka Barat	—	—	—	—

Lanjutan Tabel/Continued Table 5.1.2

Kecamatan Subdistrict	Petsai Chinese Cabbage		Tomat/Tomato		Bawang Putih/Garlic	
	2018	2019	2018	2019	2018	2019
(1)	(10)	(11)	(12)	(13)	(14)	(15)
Kelapa	–	–	–	–	–	–
Tempilang	–	–	–	–	–	–
Muntok	375,00	345,00	26,00	53,00	–	–
Simpang Teritip	–	–	–	–	–	–
Jebus	–	–	–	–	–	–
Parittiga	90,00	45,00	–	17,00	–	–
Bangka Barat	465,00	390,00	26,00	70,00	–	–

Sumber/Source: BPS, Statistik Pertanian Hortikultura SPH-SBS/BPS-Statistics Indonesia, Agricultural Statistic for Horticulture SPH-SBS

Tabel
Table 5.1.3**Luas Panen Tanaman Sayuran dan Buah-Buahan Semusim Menurut Jenis Tanaman (ha), 2016–2019**
Harvested Area of Seasonal Vegetables and Fruits by Kind of Plant (ha), 2016–2019

Jenis Tanaman Kind of Plants	2016	2017	2018	2019
(1)	(2)	(3)	(4)	(5)
Kacang Panjang/Yarldlong Bean	–	14,00	16,00	17,00
Cabe/Chili	–	75,00	87,00	72,00
Ketimun/Cucumber	–	30,00	31,00	27,00
Terung/Eggplant	–	23,00	21,00	26,00
Kangkung/Kangkong	–	45,00	36,00	38,00
Bayam / Spinach	–	30,00	13,00	19,00

Sumber/Source: BPS, Statistik Pertanian Hortikultura SPH-SBS/BPS-Statistics Indonesia, Agricultural Statistic for Horticulture SPH-SBS

Tabel 5.1.4 **Produksi Tanaman Sayuran dan Buah–Buahan Semusim Menurut Jenis Tanaman (ton), 2016–2019**
Table 5.1.4 **Production of Seasonal Vegetables and Fruits by Kind of Plant (ha), 2016–2019**

Jenis Tanaman Kind of Plants	2016	2017	2018	2019
(1)	(2)	(3)	(4)	(5)
Kacang Panjang/Yarldlong Bean	835,00	544,00	643,00	361,00
Cabe/Chili	2 274,00	1 588,00	1 810,00	1 420,00
Ketimun/Cucumber	2 293,00	1 380,00	1 715,00	1 660,00
Terung/Eggplant	1 436,00	482,00	970,00	803,00
Kangkung/Kangkong	539,00	1 843,00	1 268,00	1 270,00
Bayam / Spinach	372,00	703,00	816,00	1 076,00

Sumber/Source: BPS, Statistik Pertanian Hortikultura SPH-SBS/BPS-Statistics Indonesia, Agricultural Statistic for Horticulture SPH-SBS

Tabel
Table 5.1.5

Luas Panen Tanaman Biofarmaka Menurut Kecamatan dan Jenis Tanaman (m²), 2018 dan 2019
Harvested Area of Medicinal Plants by Subdistrict and Kind of Plant (m²), 2018 and 2019

Kecamatan Subdistrict	Jahe/Ginger		Laos/Lengkuas/Galanga	
	2018	2019	2018	2019
(1)	(2)	(3)	(4)	(5)
Kelapa	1 180,00	1 250,00	1 450,00	1 160,00
Tempilang	4 100,00	3 700,00	2 600,00	2 000,00
Muntok	–	–	–	–
Simpang Teritip	–	–	–	–
Jebus	–	–	–	–
Parittiga	80,00	56,00	105,00	66,00
Bangka Barat	5 360,00	5 006,00	4 155,00	3 226,00

Lanjutan Tabel/Continued Table 5.1.5

Kecamatan Subdistrict	Kencur/East Indian Galangal		Kunyit/Turmeric	
	2018	2019	2018	2019
(1)	(6)	(7)	(8)	(9)
Kelapa	1 340,00	1 120,00	1 850,00	1 830,00
Tempilang	400,00	1 000,00	3 700,00	1 400,00
Muntok	–	–	–	–
Simpang Teritip	–	–	–	–
Jebus	–	–	–	–
Parittiga	50,00	55,00	62,00	51,00
Bangka Barat	1 790,00	2 175,00	5 612,00	3 281,00

Sumber/Source: BPS, Statistik Pertanian Hortikultura SPH-TBF/BPS-Statistics Indonesia, Agricultural Statistic for Horticulture SPH-TBF

Tabel
Table 5.1.6**Produksi Tanaman Biofarmaka Menurut Kecamatan dan Jenis Tanaman (kg), 2018 and 2019**
Production of Medicinal Plants by Subdistrict and Kind of Plant (kg) 2018 and 2019

Kecamatan Subdistrict	Jahe/Ginger		Laos/Lengkuas/Galanga	
	2018	2019	2018	2019
(1)	(2)	(3)	(4)	(5)
Kelapa	1 225,00	830,00	1 510,00	1 300,00
Tempilang	12 200,00	4 500,00	7 800,00	4 000,00
Muntok	–	–	–	–
Simpang Teritip	–	–	–	–
Jebus	–	–	–	–
Parittiga	550,00	324,00	1 020,00	431,00
Bangka Barat	13 975,00	5 654,00	10 330,00	5 731,00

Lanjutan Tabel/Continued Table 5.1.6

Kecamatan Subdistrict	Kencur/East Indian Galangal		Kunyit/Turmeric	
	2018	2019	2018	2019
(1)	(6)	(7)	(8)	(9)
Kelapa	1 320,00	1 280,00	1 950,00	1 740,00
Tempilang	1 200,00	1 300,00	10 500,00	1 800,00
Muntok	–	–	–	–
Simpang Teritip	–	–	–	–
Jebus	–	–	–	–
Parittiga	210,00	169,00	384,00	238,00
Bangka Barat	2 730,00	2 749,00	12 834,00	3 778,00

Sumber/Source: BPS, Statistik Pertanian Hortikultura SPH-TBF/BPS-Statistics Indonesia, Agricultural Statistic for Horticulture SPH-TBF

Tabel
Table 5.1.7

Luas Panen Tanaman Biofarmaka Menurut Jenis Tanaman (m²), 2016–2019
Harvested Area of Medicinal Plants by Kind of Plant (m²), 2016–2019

Jenis Tanaman Kind of Plants	2016	2017	2018	2019
(1)	(2)	(3)	(4)	(5)
Jahe/ Ginger	185 150,00	7 970,00	5 360,00	5 006,00
Kapulaga/ Java Cardamon	–	–	–	–
Keji Beling/Kecibeling/ Strobilanthes crisa	–	–	–	–
Kencur/ East Indian Galangal	28 900,00	5 035,00	1 790,00	2 175,00
Kunyit/ Turmeric	215 800,00	5 910,00	5 612,00	3 281,00
Laos/Lengkuas/ Galanga	166 550,00	5 512,00	4 155,00	3 226,00
Temulawak/ Java Turmeric	–	–	–	900,00

Sumber/Source: BPS, Statistik Pertanian Hortikultura SPH-TBF/BPS-Statistics Indonesia, Agricultural Statistic for Horticulture SPH-TBF

Tabel 5.1.8 **Produksi Tanaman Biofarmaka Menurut Jenis Tanaman (kg), 2016–2019**
Table 5.1.8 **Production of Medicinal Plants by Kind of Plant (kg), 2016–2019**

Jenis Tanaman Kind of Plants	2016	2017	2018	2019
(1)	(2)	(3)	(4)	(5)
Jahe/ Ginger	280 620,00	17 802,00	13 975,00	5 654,00
Kapulaga/ Java Cardamon	–	–	–	–
Keji Beling/Kecibeling/ Strobilanthes crispa	–	–	–	–
Kencur/ East Indian Galangal	27 910,00	9 215,00	2 730,00	2 749,00
Kunyit/ Turmeric	108 150,00	9 485,00	12 834,00	3 778,00
Laos/Lengkuas/ Galanga	168 860,00	12 850,00	10 330,00	5 731,00
Temulawak/ Java Turmeric	–	–	–	1 100,00

Sumber/Source: BPS, Statistik Pertanian Hortikultura SPH-TBF/BPS-Statistics Indonesia, Agricultural Statistic for Horticulture SPH-TBF

Tabel
Table 5.1.9**Produksi Buah-buahan Menurut Kecamatan dan Jenis Tanaman (ton), 2018 and 2019**
Production of Fruits by Subdistrict and Kind of Plant (ton), 2018 and 2019

Kecamatan Subdistrict	Mangga/Mango		Durian/Durian	
	2018	2019	2018	2019
(1)	(2)	(3)	(4)	(5)
Kelapa	74,00	55,00	2 380,00	320,00
Tempilang	407,00	377,00	4 935,00	3 362,00
Muntok	317,00	1 155,00	463,00	2 567,00
Simpang Teritip	50,00	45,00	5 920,00	2 550,00
Jebus	–	–	2 359,00	1 600,00
Parittiga	100,00	600,00	4 000,00	570,00
Bangka Barat	948,00	2 232,00	20 057,00	10 969,00

Lanjutan Tabel/*Continued Table* 5.1.9

Kecamatan Subdistrict	Jeruk/Orange		Pisang/Banana	
	2018	2019	2018	2019
(1)	(6)	(7)	(8)	(9)
Kelapa	–	–	107,00	150,00
Tempilang	46,00	34,00	1 163,00	885,00
Muntok	151,00	121,00	1 322,00	1 343,00
Simpang Teritip	–	–	243,00	202,00
Jebus	–	–	–	–
Parittiga	–	–	270,00	149,00
Bangka Barat	197,00	155,00	3 105,00	2 729,00

Lanjutan Tabel/Continued Table 5.1.9

Kecamatan Subdistrict	Pepaya/Papaya		Salak/Salacca	
	2018	2019	2018	2019
(1)	(10)	(11)	(12)	(13)
Kelapa	92,00	215,00	39,00	118,00
Tempilang	300,00	79,00	10,00	8,00
Muntok	238,00	173,00	44,00	13,00
Simpang Teritip	–	–	–	17,00
Jebus	–	–	–	–
Parittiga	650,00	485,00	56,00	7,00
Bangka Barat	1 280,00	2 729,00	149,00	163,00

Catatan/Note: ...

Sumber/Source: BPS, Statistik Pertanian Hortikultura SPH-BST/BPS-Statistics Indonesia, Agricultural Statistic for Horticulture SPH-BST

Tabel 5.1.10 **Produksi Buah–Buahan dan Sayuran Tahunan Menurut Jenis Tanaman (ton), 2016–2019**
Table 5.1.10 **Production of Annual Fruits and Vegetables by Kind of Plant (ton), 2016–2019**

Jenis Tanaman Kind of Plants	2016	2017	2018	2019
(1)	(2)	(3)	(4)	(5)
Jeruk / Oranges	20.5
Mangga / Mangos	323.2
Rambutan / Rambutans	263.5
Durian / Durians	2 810
Duku / Dukus	198.5
Pisang / Bananas	896.7
Sawo / Sapodillas	12.76

Catatan/Note: ...

Sumber/Source: BPS, Statistik Pertanian Hortikultura SPH-BST/BPS-Statistics Indonesia, Agricultural Statistic for Horticulture SPH-BST

5.2 PERKEBUNAN ESTATE CROPS

Tabel 5.2.1 **Luas Areal Tanaman Perkebunan Menurut Kecamatan dan Jenis Tanaman (ha), 2018 dan 2019**
Planted Area of Estate Crops by Subdistrict and Type of Crops (ha), 2018 dan 2019

Kecamatan Subdistrict	Kelapa Sawit/Oil Palm		Kelapa/Coconut	
	2018	2019	2018	2019
(1)	(2)	(3)	(4)	(5)
Kelapa		4.887,26		256,70
Tempilang		6.041,00		781,00
Muntok		692,23		43,25
Simpan Teritip		2.725,79		95,00
Jebus		1.882,33		11,75
Parittiga		1.963,16		296,15
Bangka Barat		18.191,77		1.483,85

Lanjutan Tabel/Continued Table 5.2.1

Kecamatan Subdistrict	Karet/Rubber		Lada/Pepper	
	2018	2019	2018	2019
(1)	(18)	(19)	(20)	(21)
Kelapa		6.359,41		960,07
Tempilang		3.620,00		1.044,85
Muntok		1.450,32		350,03
Simpang Teritip		4.438,74		204,28
Jebus		1.538,63		937,15
Parittiga		825,60		304,16
Bangka Barat		18.232,70		3.800,54

Lanjutan Tabel/Continued Table 5.2.1

Kecamatan Subdistrict	Kakao/Cocoa		Aren/Sugar Palm	
	2018	2019	2018	2019
(1)	(22)	(23)	(24)	(25)
Kelapa		4,05		2,35
Tempilang		8,00		2,80
Muntok		3,25		0,99
Simpang Teritip		2,50		2,50
Jebus		4,20		2,11
Parittiga		2,69		2,47
Bangka Barat		24,69		13,22

Catatan/Note: ...

Sumber/Source: Dinas Pertanian dan Pangan Kabupaten Bangka Barat/Agriculture and Food Department of Bangka Barat Regency

Tabel
Table 5.2.2

Produksi Perkebunan Menurut Kecamatan dan Jenis Tanaman (ton), 2018 dan 2019
Production of Estate by Subdistrict and Type of Crops (ton), 2018 and 2019

Kecamatan Subdistrict	Kelapa Sawit/Oil Palm		Kelapa/Coconut	
	2018	2019	2018	2019
(1)	(2)	(3)	(4)	(5)
Kelapa		46.264,84		158,71
Tempilang		64.386,00		183,31
Muntok		3.358,08		17,65
Simpang Teritip		17.771,26		35,37
Jebus		16.215,77		2,95
Parittiga		17.028,93		108,51
Bangka Barat		165.024,89		506,49

Lanjutan Tabel/*Continued Table* 5.2.2

Kecamatan Subdistrict	Karet/Rubber		Lada/Pepper	
	2018	2019	2018	2019
(1)	(6)	(7)	(8)	(9)
Kelapa		4.745,61		563,62
Tempilang		1.762,38		537,45
Muntok		852,80		284,23
Simpang Teritip		2.553,01		1.875,61
Jebus		736,94		301,08
Parittiga		534,32		92,19
Bangka Barat		11.185,06		3.654,18

Lanjutan Tabel/*Continued Table* 5.2.2

Kecamatan Subdistrict	Kakao/Cocoa		Aren/Sugar Palm	
	2018	2019	2018	2019
(1)	(10)	(11)	(12)	(13)
Kelapa		1,33		0,73
Tempilang		1,22		1,01
Muntok		1,12		0,15
Simpang Teritip		0,46		0,71
Jebus		1,41		0,60
Parittiga		0,75		0,51
Bangka Barat		6,29		3,71

Tabel
Table 5.2.2

Nama-Nama Perusahaan Perkebunan Besar Swasta, Luas Pencanaan, dan Jenis Komoditi di Kabupaten Bangka Barat, 2019
Name of Large Estate, Reserve Area, Realization, and Kind of Commodity in Bangka Barat Regency, 2012019, 2018 and 2019

<i>Nama Perusahaan Lokasi Name of Large Estate</i>	<i>Luas Pencanaan Reserve Area (ha)</i>	<i>Realisasi Realisasi (ha)</i>	<i>Jenis Komoditas Kind of Commodity</i>
(1)	(22)	(23)	(24)
1. PT Sawindo	7.331,20	5.616,40	Kelapa Sawit
2. PT GSBL	9.098,90	8560,63	Kelapa Sawit
3. PT BPL	12.992,25	12.770,60	Kelapa Sawit
4. PT THBP	1,965,06	1,912	Kelapa Sawit
5. PT SHS	1.221,63	957,62	Kelapa Sawit
6. PT Leidong West	1.389,25	1.288,75	Kelapa Sawit

**5.3 PERTANIAN, KEHUTANAN, PETERNAKAN, DAN PERIKANAN
AGRICULTURE, FORESTRY, LIVESTOCK, AND FISHERY**

Tabel 5.3.1 Luas Panen, Produktivitas, dan Produksi Padi Menurut Kecamatan (ha), 2019
Harvested Area, Productivity, dan Production of Paddy by Subdistrict (ha), 2019

Kecamatan Subdistrict	Luas Panen (ha) Harvested Area (ha)	Produktivitas (ton/ha) Productivity (ton/ha)	Produksi (ton) Production (ton)
(1)	(2)	(3)	(4)
Kelapa	2 232	3.22	7 191.8
Tempilang	1 027	3.19	3 272.93
Muntok	121	3.03	366.03
Simpang Teritip	1 070	3.06	3 278
Jebus	537.25	3.11	1 669.87
Parittiga	213	3.03	644.33
Bangka Barat	5 200	3.16	1 6422.94

Catatan/Note: ...
 Sumber/Source: BPS, Laporan Statistik Pertanian (SP) Tanaman Pangan/BPS-Statistics Indonesia, Agriculture Statistic Report of Food Crops

Tabel
Table 5.3.2

**Produksi Padi¹ dan Beras Menurut Kecamatan (ha),
2019**
Paddy and Rice Production¹ by Subdistrict (ha), 2019

Kecamatan Subdistrict	Produksi Padi (ton GKG) Paddy Production (ton GKG)	Produksi Padi Setara Beras (ton) Rice Equivalent Production (ton)
(1)	(2)	(3)
Kelapa	7191.8	...
Tempilang	3272.93	...
Muntok	366.03	...
Simpang Teritip	3278	...
Jebus	1669.87	...
Parittiga	644.33	...
Bangka Barat	16422.94

Catatan/Note: ¹ Kualitas produksi gabah kering giling/*The production is in term of dry unhusked paddy*

Sumber/Source: BPS, Laporan Statistik Pertanian (SP) Tanaman Pangan/*BPS-Statistics Indonesia, Agriculture Statistic Report of Food Crops*

Tabel 5.3.3 **Produksi Jagung dan Kacang Tanah Menurut Kecamatan (ha), 2019**
Table 5.3.3 **Production of Maize and Peanuts by Subdistrict (ha), 2019**

Kecamatan Subdistrict	Produksi Jagung (ton) Maize Production (ton)	Produksi Kacang Tanah (ton) Peanuts Production (ton)
(1)	(2)	(3)
Kelapa	348.75	-
Tempilang	474.30	0.2
Muntok	66.40	1.8
Simpang Teritip	265.05	-
Jebus	212.74	-
Parittiga	31.39	-
Bangka Barat	1398.63	3.0

Catatan/Note: ...
 Sumber/Source: BPS, Laporan Statistik Pertanian (SP) Tanaman Pangan/BPS-Statistics Indonesia, Agriculture Statistic Report of Food Crops

Tabel
Table 5.3.4**Luas Lahan Tegal/Kebun, Ladang/Huma, dan Lahan Yang sementara Tidak Diusahakan Menurut Kecamatan (ha), 2019**
Area of Tegal/Gardens, Fields/Huma, and Temporary Not Cultivated Land by Subdistrict (ha), 2019

Kecamatan Subdistrict	Tegal/Kebun Tegal/Gardens	Ladang/Huma Fields/Huma	Sementara Tidak Diusahakan Temporary Not Cultivated Land
(1)	(2)	(3)	(4)
Kelapa	924,3	1228	...
Tempilang	250,26	305	...
Muntok	429,55	64	...
Simpang Teritip	304,66	579	...
Jebus	251,97	366	...
Parittiga	260,81	-	...
Bangka Barat	2 421,55	2542	...

Catatan/Note: ...

Sumber/Source: Dinas Pertanian dan Pangan Kabupaten Bangka Barat/Agriculture and Food Department of Bangka Barat Regency

Tabel 5.3.5 Luas Lahan Menurut Jenis Penggunaan dan Kecamatan di Kabupaten Bangka Barat (hektar), 2019
Table 5.3.5 Area by Land Use and subdistrict in Bangka Barat Regency, 2019

Penggunaan Lahan Land Use	Kecamatan/Subdistrict			
	Kelapa	Tempilang	Mentok	
(1)	(2)	(3)	(4)	
I.Lahan Pertanian / Agriculture Area				
I.1. Lahan sawah / Paddy Wetfield				
a. Irigasi / Irrigation	179	250	-	
b. Tadah Hujan Surut / Rainfield Land	1049	55	64	
c. Rawa Pasang Surut / Up Low Waterland	-	-	-	
d. Rawa Lebak / Valley	-	-	-	
I.2. Lahan Bukan Sawah / Dry Land				
a. Tegal / Garden / Dry Field	924,3	250.26	429.55	
b. Ladang / Shifting Cultivation	1341	671	143.5	
c. Perkebunan / Estate Crops	14322	15900	9867.95	
d. Hutan Rakyat / Wooded Land	230	568	60	
e. Padang Pengebalaan / Meadows	10	12	10	
f. Sementara tidak Diusahakan / Temporally Unused	5975	2420	221.01	
g. Lain-lain(Tambak, Kolam, Empang, Hutan) Others(Pond, state, Forest)	2317	4886.74	58	
II.Lahan Bukan Pertanian / Non Agriculture Area				
a.Jalan, Pemukiman, Perkantoran, Sungai, dll Road, Residential Sites, Office, Rivers and Others	21291	9884	27073.03	
b.Hutan Negara/State Forest	9741	11200	12670.9	
Jumlah	2019	57380	46102	27073.09
	2018	57380	46102	50594
	2017	57380	46102	50594
	2016	57380	46102	50594
	2015	57380	45574	46396

Catatan/Note: ...

Sumber/Source: Dinas Pertanian dan Pangan Kabupaten Bangka Barat/Agriculture and Food Department of Bangka Barat Regency

Lanjutan Tabel/Continued Table 5.3.5

Pergunaan Lahan Land Use	Kecamatan/Subdistrict			
	Simpang Teritip	Jebus	Parittiga	
(1)	(2)	(3)	(4)	
I.Lahan Pertanian / Agriculture Area				
I.1. Lahan sawah / Paddy Wetfield				
a. Irigasi / Irrigation	-	132	-	
b. Tadah Hujan Surut / Rainfield Land	579	234	-	
c. Rawa Pasang Surut / Up Low Waterland	-	-	-	
d. Rawa Lebak / Valley	-	-	-	
I.2. Lahan Bukan Sawah / Dry Land				
a. Tegal / Garden / Dry Field	304.66	251.97	260.814	
b. Ladang / Shifting Cultivation	611	497.8	140.5	
c. Perkebunan / Estate Crops	12841	5676.25	2787.19	
d. Hutan Rakyat / Wooded Land	454	300	796	
e. Padang Pengebalaan / Meadows	5	10	20	
f. Sementara tidak Diusahakan / Temporally Unused	2784.16	510	100	
g. Lain-lain (Tambak, Kolam, Empang, Hutan) Others (Pond, state, Forest)	5991.18	2257.3	9899	
II.Lahan Bukan Pertanian / Non Agriculture Area				
a. Jalan, Pemukiman, Perkantoran, Sungai, dll Road, Residential Sites, Office, Rivers and Others	9930	10168.63	7665	
b. Hutan Negara/State Forest	30235	17911.05	11002	
Jumlah	2019	63 753	37949	32 671
	2018	63 753	37 949	32 671
	2017	63 753	37 948	32 671
	2016	63 753	35 190	35 410
	2015	63 753	35 190	35 410

Catatan/Note: ...

Sumber/Source: Dinas Pertanian dan Pangan Kabupaten Bangka Barat/Agriculture and Food Department of Bangka Barat Regency

Tabel 5.3.6 **Potensi Lahan Basah/Lahan Berair dan Lahan Kering per Kecamatan di Kabupaten Bangka Barat, 2019**
Table 5.3.6 **Potential Area of Wetland Paddy and Non Wetland Paddy by Subdistrict in Bangka Barat Regency, 2019**

Pergunaan Lahan Land Use	Lahan/Area		Jumlah Total	
	Lahan Basah Wet	Lahan Kering Dry		
(1)	(2)	(3)		
Kelapa	9341	16227.3	26168.3	
Tempilang	7361.74	17401.26	24763	
Mentok	343.01	10507.00	10850.01	
Simpang Teritip	9354.34	14215.66	23570	
Jebus	3001.3	6736.02	9737.37	
Parittiga	9999	4004.5	14003.5	
Jumlah	2019	39400.39	69691.74	109092.13
	2018	42905.97	71951.61	1148557.58
	2017	29802.00	66244.00	96046
	2016	29269.00	71816.00	101085
	2015	120299.00	91728.00	212027

5.4 KEHUTANAN FORESTRY

Tabel 5.4.1 **Luas Kawasan Hutan Lindung dan Produksi Tiap Kecamatan di Kabupaten Bangka Barat, 2019 (ha)**
Table **Total Area of Protection Forest and Production Forest by Subdistrict (ha), 2019**

Kecamatan Subdistrict	Luas Hutan Lindung dan Hutan Produksi Total Area of Protection Forest and Production (Ha)		
	Hutan Lindung Protection Forest	Hutan Produksi Production Forest	Total Total
(1)	(3)	(4)	(5)
Kelapa	8 45,33	3 607,24	4 452,57
Tempilang	...	10,03	10,03
Muntok
Simpang Teritip	519,72	2 775,83	3 295,55
Jebus	8 042,94	12 632,76	2 0675,7
Parittiga	7 323,13	16 348,46	23 671,59
Bangka Barat	16 731,12	35 374,32	52 105,44

Catatan/Note: ...

Sumber/Source: UPTD KPHP Jebu Bembang Antan Dinas Kehutanan Provinsi Kepulauan Bangka Belitung/Technical Implementation Unit of the Office of Forest Production Management Forestry Service of the Province of Kepulauan Bangka Belitung

Tabel
Table 5.4.2

Luas Kawasan Hutan Lindung Tiap Kecamatan di Kabupaten Bangka Barat, 2019 (ha)
Total Area of Protection Forest by Subdistrict (ha), 2019

Kecamatan Subdistrict	Luas Hutan Lindung Total Area of Protection Forest (Ha)		
	Blok Inti Core Block	Blok Pemanfaatan Utilization Block	Total Total
(1)	(3)	(4)	(5)
Kelapa	53,05	792,28	8 45,33
Tempilang
Muntok
Simpang Teritip	...	519,72	519,72
Jebus	3745,71	4297,23	8 042,94
Parittiga	711,72	6611,41	7 323,13
Bangka Barat	16 731,12	35 374,32	16 731,12

Catatan/Note: ...

Sumber/Source: UPTD KPHP Jebu Bembang Antan Dinas Kehutanan Provinsi Kepulauan Bangka Belitung/Technical Implementation Unit of the Office of Forest Production Management Forestry Service of the Province of Kepulauan Bangka Belitung

Tabel
Table 5.4.3

Luas Kawasan Hutan Produksi Tiap Kecamatan di Kabupaten Bangka Barat, 2019 (ha)
Total Area of Production Forest by Subdistrict (ha), 2019

Kecamatan Subdistrict	Luas Hutan Produksi Total Area of Production Forest (Ha)			
	Hasil Hutan Kayu Wood Forest Products	Hasil Hutan Bukan Kayu Non Wood Forest Products	Lainnya Others	Total Total
(1)	(3)	(4)		(5)
Kelapa	53,05	792,28	819,99	3607,24
Tempilang	10,03	10,03
Muntok	0	0
Simpang Teritip	...	519,72	845,81	2775,83
Jebus	3745,71	4297,23	1625,29	12632,76
Parittiga	711,72	6611,41	4827,69	16348,46
Bangka Barat	16 731,12	12220,64	8128,81	35374,32

Catatan/Note: ...

Sumber/Source: UPTD KPHP Jebu Bembang Antan Dinas Kehutanan Provinsi Kepulauan Bangka Belitung/Technical Implementation Unit of the Office of Forest Production Management Forestry Service of the Province of Kepulauan Bangka Belitung

Catatan/Note: ¹ Berdasarkan Keputusan Menteri Lingkungan Hidup dan Kehutanan Tentang Penunjukan Kawasan Hutan dan Perairan Serta Tata Guna Hutan Kesepakatan (TGHK)/Based on Environment and Forestry Ministerial Decree on The Designation of Provincial Forest Area, Inland Water, Coastal and Marine Ecosystem and Forest Land Use by Concensus

Sumber/Source: Dinas Kehutanan Provinsi Kepulauan Bangka Belitung/Forestry Service of Bangka Belitung Islands Province

**5.5 PETERNAKAN
LIVESTOCK**

Tabel 5.5.1 **Populasi Ternak Menurut Kecamatan dan Jenis Ternak (ekor), 2018 dan 2019**
Livestock Population by Subdistrict and Kind of Livestock (heads), 2018 and 2019

Kecamatan Subdistrict	Sapi Perah/Dairy Cattle		Sapi Potong/Beef Cattle	
	2018	2019	2018	2019
(1)	(2)	(3)	(4)	(5)
Kelapa	-	-	251	247
Tempilang	-	-	86	87
Muntok	-	-	800	892
Simpang Teritip	-	-	34	42
Jebus	-	-	164	190
Parittiga	-	-	295	299
Bangka Barat	-	-	1630	1757

Sumber/Source: Dinas Pertanian dan Pangan Kabupaten Bangka Barat/Agriculture and Food Department of Bangka Barat Regency

Lanjutan Tabel/*Continued Table* 5.5.1

Kecamatan Subdistrict	Kerbau/ Buffalo		Kuda/Horse	
	2018	2019	2018	2019
(1)	(6)	(7)	(8)	(9)
Kelapa	-	-	-	-
Tempilang	-	-	-	-
Muntok	-	-	-	-
Simpang Teritip	-	-	-	-
Jebus	-	-	-	-
Parittiga	-	-	-	-
Bangka Barat	-	-	-	-

Lanjutan Tabel/*Continued Table 5.5.1*

Kecamatan Subdistrict	Kambing/Goat		Domba/Sheep		Babi/Pig	
	2018	2019	2018	2019	2018	2019
(1)	(10)	(11)	(12)	(13)	(14)	(15)
Kelapa	12	18	-	-	13	11
Tempilang	44	47	-	-	56	143
Muntok	224	107	-	-	75	20
Simpang Teritip	14	68	-	-	66	66
Jebus	12	22	-	-	59	78
Parittiga	86	47	-	-	200	179
Bangka Barat	392	497	-	-	469	497

Sumber/*Source*: Dinas Pertanian dan Pangan Kabupaten Bangka Barat/*Agriculture and Food Department of Bangka Barat Regency*

Tabel
Table 5.5.2

**Populasi Unggas Menurut Kecamatan dan Jenis Unggas
(ekor), 2018 dan 2019**
*Poultry Population by Subdistrict and Kind of Poultry
(heads), 2018 and 2019*

Kecamatan Subdistrict	Ayam Kampung Native Chicken		Ayam Petelur Layer	
	2018	2019	2018	2019
(1)	(2)	(3)	(4)	(5)
Kelapa	18.253	18.053	-	-
Tempilang	19.984	17.817	-	-
Muntok	34.918	27.709	-	-
Simpang Teritip	33.520	28.304	-	-
Jebus	20.261	20.550	8.502	11.361
Parittiga	39.259	33.541	-	-
Bangka Barat	166.105	145.974	8.502	11.361

Lanjutan Tabel/*Continued Table 5.5.2*

Kecamatan Subdistrict	Ayam Pedaging Broiler		Itik/Itik Manila Duck	
	2018	2019	2018	2019
(1)	(6)	(7)	(8)	(9)
Kelapa	-	336.525	1.682	1.390
Tempilang	-	105.400	2.178	1.449
Muntok	-	187.950	457	621
Simpang Teritip	-	44.030	1.866	1.197
Jebus	-	114.200	1.428	1.229
Parittiga	-	27.500	376	447
Bangka Barat	-	815.605	7.987	6.333

Sumber/*Source*: Dinas Pertanian dan Pangan Kabupaten Bangka Barat/*Agriculture and Food Department of Bangka Barat Regency*

Tabel
Table 5.5.1**Produksi Daging Ternak Menurut Kecamatan dan Jenis Ternak (kg), 2018 dan 2019**
Meat Production by Subdistrict and Kind of Livestock (kg), 2018 and 2019

Kecamatan Subdistrict	Sapi Perah/Dairy Cattle		Sapi Potong/Beef Cattle	
	2018	2019	2018	2019
(1)	(2)	(3)	(4)	(5)
Kelapa	-	-	11.893	10.098
Tempilang	-	-	8.527	9.425
Muntok	-	-	151.919	162.241
Simpang Teritip	-	-	4.488	5.610
Jebus	-	-	9.200	8.078
Parittiga	-	-	65.076	107.936
Bangka Barat	-	-	251.104	303.389

Lanjutan Tabel/Continued Table 5.5.1

Kecamatan Subdistrict	Kerbau/ Buffalo		Kuda/Horse	
	2018	2019	2018	2019
(1)	(6)	(7)	(8)	(9)
Kelapa	-	-	-	-
Tempilang	-	-	-	-
Muntok	-	-	-	-
Simpang Teritip	-	-	-	-
Jebus	-	-	-	-
Parittiga	-	-	-	-
Bangka Barat	-	-	-	-

Sumber/Source: Dinas Pertanian dan Pangan Kabupaten Bangka Barat/Agriculture and Food Department of Bangka Barat Regency

Lanjutan Tabel/*Continued Table 5.5.1*

Kecamatan Subdistrict	Kambing/Goat		Domba/Sheep		Babi/Pig	
	2018	2019	2018	2019	2018	2019
(1)	(10)	(11)	(12)	(13)	(14)	(15)
Kelapa	3.390	2302	-	-	...	123
Tempilang	1.303	1164	-	-	...	616
Muntok	2.947	2606	-	-	17.716	20635
Simpang Teritip	1.973	1898	-	-	369	246
Jebus	949	974	-	-	656	656
Parittiga	1.973	1619	-	-	7.997	1559
Bangka Barat	12.536	10.563	-	-	26.739	23.835

Catatan/Note: ...

Sumber/Source: Direktorat Jenderal Peternakan dan Kesehatan Hewan/*Directorate General of Livestock and Animal Health Service*

Tabel
Table 5.5.4

Produksi Daging Unggas Menurut Kecamatan dan Jenis Unggas (kg), 2018 dan 2019
Poultry Meat Production by Subdistrict and Kind of Poultry (kg), 2018 and 2019

Kecamatan Subdistrict	Ayam Kampung Native Chicken		Ayam Petelur Layer	
	2018	2019	2018	2019
(1)	(2)	(3)	(4)	(5)
Kelapa	18.253	18.053	-	-
Tempilang	19.894	17.817	-	-
Muntok	34.918	27.709	-	-
Simpang Teritip	33.520	28.304	-	-
Jebus	20.261	20.550	8.502	11361
Parittiga	39.259	33.541	-	-
Bangka Barat	39.077	145.974	8502	11631

Sumber/Source: Dinas Pertanian dan Pangan Kabupaten Bangka Barat/Agriculture and Food Department of Bangka Barat Regency

Lanjutan Tabel/*Continued Table 5.5.4*

Kecamatan Subdistrict	Ayam Pedaging Broiler		Itik/Itik Manila Duck	
	2018	2019	2018	2019
(1)	(6)	(7)	(8)	(9)
Kelapa	...	336.525	1682	1390
Tempilang	...	105.400	2178	1449
Muntok	...	187.950	457	621
Simpang Teritip	...	44.030	1866	1197
Jebus	...	114.200	1428	1229
Parittiga	...	27.500	376	447
Bangka Barat	...	815.605	7987	6330

Catatan/Note: ...

Sumber/Source: Direktorat Jenderal Peternakan dan Kesehatan Hewan/*Directorate General of Livestock and Animal Health Service*

Tabel
Table 5.5.5

Produksi Telur Unggas dan Susu Sapi Menurut Kecamatan (ton), 2018 dan 2019
Production of Poultry Eggs and Cow Milk by Subdistrict (ton), 2018 and 2019

Kecamatan Subdistrict	Ayam Kampung Native Chicken		Ayam Petelur Layer	
	2018	2019	2018	2019
(1)	(2)	(3)	(4)	(5)
Kelapa	7.576	7.586	26.984	24.949
Tempilang	4.392	8.041	-	-
Muntok	6.536	9.547	2440	2440
Simpang Teritip	6.443	10.702	-	1464
Jebus	5.462	7.184	684	2074
Parittiga	8.668	12.712	2169	1830
Bangka Barat	39.077	55.771	32.728	32.757

Sumber/Source: Dinas Pertanian dan Pangan Kabupaten Bangka Barat/Agriculture and Food Department of Bangka Barat Regency

Lanjutan Tabel/Continued Table 5.5.5

Kecamatan Subdistrict	Itik/ Duck		Sapi Perah Dairy Cattle	
	2018	2019	2018	2019
(1)	(6)	(7)	(8)	(9)
Kelapa	963	746	-	-
Tempilang	647	1197	-	-
Muntok	132	281	-	-
Simpang Teritip	383	746	-	-
Jebus	422	533	-	-
Parittiga	177	206	-	-
Bangka Barat	3743	3722	-	-

Catatan/Note: ...

Sumber/Source: Direktorat Jenderal Peternakan dan Kesehatan Hewan/Directorate General of Livestock and Animal Health Service

**5.6 PERIKANAN
FISHERY**

Tabel 5.6.1 **Produksi dan Nilai Produksi Perikanan Tangkap Menurut Kecamatan dan Jenis Penangkapan, 2019**
Production and Production Value of Fish Capture by Subdistrict and Type of Captures, 2019

Kecamatan Subdistrict	Perikanan Tangkap di Laut <i>Marine Capture Fisheries</i>		Perikanan Perairan Umum Daratan <i>Inland Open Water Capture Fisheries</i>	
	Volume Volume (Ton)	Nilai Value (000 Rp)	Volume Volume (Ton)	Nilai Value (000 Rp)
(1)	(2)	(3)	(4)	(5)
Kelapa	1,424.73	52,779,845	0	0
Tempilang	2,999.04	115,852,325	0	0
Muntok	4,658.77	159,144,170	0	0
Simpang Teritip	4,383.89	134,997,100	0	0
Jebus	1,424.27	53,471,540	0	0
Parittiga	2,025.64	75,417,020	0	0
Bangka Barat	16,916.32	591,662,000.00	0.00	0.00

Catatan/Note: ...

Sumber/Source: Dinas Pertanian dan Pangan Kabupaten Bangka Barat/Agriculture and Food Department of Bangka Barat Regency

Lanjutan Tabel/*Continued Table 5.6.1*

Kecamatan Subdistrict	Perikanan Tangkap Fish Capture	
	Volume Volume (Ton)	Nilai Value (000 Rp)
(1)	(6)	(7)
Kelapa	1,424.73	52,779,845
Tempilang	2,999.04	115,852,325
Muntok	4,658.77	159,144,170
Simpang Teritip	4,383.89	134,997,100
Jebus	1,424.27	53,471,540
Parittiga	2,025.64	75,417,020
Bangka Barat	16,916.32	591,662,000

Catatan/Note: ...

Sumber/Source: Dinas Kelautan dan Perikanan Kabupaten Bangka Barat/Department of Marine Affairs and Fisheries of Bangka Barat Regency

Tabel
Table 5.6.2

**Produksi dan Nilai Produksi Perikanan Tangkap di
 Perairan Umum Menurut Kecamatan dan Lokasi, 2019**
*Production and Production Value of Inland Open Water
 Capture Fisheries by Subdistrict and Location, 2019*

Kecamatan Subdistrict	Teri Skipjack Teri		Kembung Eastern Little Kembung	
	Volume Volume (Ton)	Nilai Value (000 Rp)	Volume Volume (Ton)	Nilai Value (000 Rp)
(1)	(2)	(3)	(4)	(5)
Kelapa	19.44	233,220	109.98	3,849,125
Tempilang	399.10	4,789,200	199.34	6,976,725
Muntok	524.28	6,291,360	239.76	8,391,425
Simpang Teritip	686.56	8,238,720	186.94	6,542,725
Jebus	40.80	489,540	102.39	3,583,650
Parittiga	123.64	1,483,620	162.34	5,681,900
Bangka Barat	1,793.81	21,525,660	1000.73	35,025,550

Lanjutan Tabel/Continued Table 5.6.2

Kecamatan Subdistrict	Tuna Tuna		Udang Shrimp	
	Volume Volume (Ton)	Nilai Value (000 Rp)	Volume Volume (Ton)	Nilai Value (000 Rp)
(1)	(6)	(7)	(8)	(9)
Kelapa	-	-	169.36	9,586,150
Tempilang	-	-	323.41	24,704,750
Muntok	-	-	469.01	34,229,125
Simpang Teritip	-	-	497.34	35,523,250
Jebus	-	-	153.65	9,013,550
Parittiga	-	-	187.86	12,101,075
Bangka Barat	-	-	1,800.62	125,157,900

Lanjutan Tabel/Continued Table 5.6.2

Kecamatan Subdistrict	Lainnya Others		Tangkap di Laut Marine Capture	
	Volume Volume (Ton)	Nilai Value (000 Rp)	Volume Volume (Ton)	Nilai Value (000 Rp)
(1)	(10)	(11)	(12)	(13)
Kelapa	1,125.96	39,111,350	1,424.73	52,779,845
Tempilang	2,077.20	79,381,650	2,999.04	115,852,325
Muntok	3,425.73	110,232,260	4,658.77	159,144,170
Simpang Teritip	3,013.05	84,692,405	4,383.89	134,997,100
Jebus	1,127.43	40,384,800	1,424.27	53,471,540
Parittiga	1,551.81	56,150,425	2,025.64	75,417,020
Bangka Barat	12,321.17	409,952,890	16,916.32	591,662,000.00

Catatan/Note: ...

Sumber/Source: Dinas Kelautan dan Perikanan Kabupaten Bangka Barat/Department of Marine Affairs and Fisheries of Bangka Barat Regency

Tabel
Table 5.6.3

Produksi dan Nilai Produksi Perikanan Budidaya Menurut Kecamatan dan Jenis Budidaya, 2019
Production and Production Value of Aquaculture by Subdistrict and Type of Culture, 2019

Kecamatan Subdistrict	Jaring Apung Laut Marine Floating Net		Jaring Apung Tawar Freshwater Floating Net	
	Volume Volume (Ton)	Nilai Value (000 Rp)	Volume Volume (Ton)	Nilai Value (000 Rp)
(1)	(2)	(3)	(4)	(5)
Kelapa	0.00	0.00	0.00	0.00
Tempilang	0.00	0.00	0.00	0.00
Muntok	0.00	0.00	0.00	0.00
Simpang Teritip	0.00	0.00	0.00	0.00
Jebus	0.00	0.00	0.00	0.00
Parittiga	0.70	180,000	0.00	0.00
Bangka Barat	0.70	180,000	0.00	0.00

Lanjutan Tabel/Continued Table 5.6.3

Kecamatan Subdistrict	Jaring Tancap Tawar Freshwater Pen Culture		Karamba Cage	
	Volume Volume (Ton)	Nilai Value (000 Rp)	Volume Volume (Ton)	Nilai Value (000 Rp)
(1)	(6)	(7)	(8)	(9)
Kelapa	0.00	0.00	0.00	0.00
Tempilang	0.00	0.00	0.00	0.00
Muntok	0.00	0.00	0.00	0.00
Simpang Teritip	0.00	0.00	0.00	0.00
Jebus	0.00	0.00	0.00	0.00
Parittiga	0.00	0.00	0.00	0.00
Bangka Barat	0.00	0.00	0.00	0.00

Catatan/Note: ...

Sumber/Source: Dinas Kelautan dan Perikanan Kabupaten Bangka Barat/Department of Marine Affairs and Fisheries of Bangka Barat Regency

Lanjutan Tabel/Continued Table 5.6.3

Kecamatan Subdistrict	Kolam Air Deras Running Freshwater Pond		Kolam Air Tenang Quiet Freshwater Pond	
	Volume Volume (Ton)	Nilai Value (000 Rp)	Volume Volume (Ton)	Nilai Value (000 Rp)
(1)	(10)	(11)	(12)	(13)
Kelapa	0.00	0.00	6.29	160,650
Tempilang	0.00	0.00	7.45	214,800
Muntok	0.00	0.00	34.83	870,763
Simpang Teritip	0.00	0.00	0.80	20,050
Jebus	0.00	0.00	13.82	345,375
Parittiga	0.00	0.00	27.18	679,500
Bangka Barat	0.00	0.00	90.37	2,291,137.50

Catatan/Note: ...

Sumber/Source: Dinas Kelautan dan Perikanan Kabupaten Bangka Barat/Department of Marine Affairs and Fisheries of Bangka Barat Regency

Lanjutan Tabel/Continued Table 5.6.3

Kecamatan Subdistrict	Laut Lainnya Other Marine Culture		Minapadi Sawah Rice Fish	
	Volume Volume (Ton)	Nilai Value (000 Rp)	Volume Volume (Ton)	Nilai Value (000 Rp)
(1)	(14)	(15)	(16)	(17)
Kelapa	0.00	0.00	0.00	0.00
Tempilang	0.00	0.00	0.00	0.00
Muntok	390.00	3,510,000	0.00	0.00
Simpang Teritip	0.03	3,360	0.00	0.00
Jebus	0.00	0.00	0.00	0.00
Parittiga	0.00	0.00	0.00	0.00
Bangka Barat	390.03	3,513,360	0.00	0.00

Catatan/Note: ...

Sumber/Source: Dinas Kelautan dan Perikanan Kabupaten Bangka Barat/Department of Marine Affairs and Fisheries of Bangka Barat Regency

Lanjutan Tabel/*Continued Table* 5.6.3

Kecamatan <i>Subdistrict</i>	Rumput Laut <i>Sea Weed</i>		Tambak Intensif <i>Intensive Brackishwater Pond</i>	
	Volume <i>Volume</i> (Ton)	Nilai <i>Value</i> (000 Rp)	Volume <i>Volume</i> (Ton)	Nilai <i>Value</i> (000 Rp)
(1)	(18)	(19)	(20)	(21)
Kelapa	0.00	0.00	0.00	0.00
Tempilang	0.00	0.00	0.00	0.00
Muntok	0.00	0.00	0.00	0.00
Simpang Teritip	0.00	0.00	0.00	0.00
Jebus	0.00	0.00	0.00	0.00
Parittiga	0.00	0.00	0.00	0.00
Bangka Barat	0.00	0.00	0.00	0.00

Catatan/*Note*:

...

Sumber/*Source*: Dinas Kelautan dan Perikanan Kabupaten Bangka Barat/*Department of Marine Affairs and Fisheries of Bangka Barat Regency*

Lanjutan Tabel/Continued Table 5.6.3

Kecamatan Subdistrict	Tambak Sederhana Traditional Brackishwater Pond		Tambak Semi Intensif/Semi Intensive Brackishwater Pond	
	Volume Volume (Ton)	Nilai Value (000 Rp)	Volume Volume (Ton)	Nilai Value (000 Rp)
(1)	(22)	(23)	(24)	(25)
Kelapa	0.00	0.00	0.00	0.00
Tempilang	70.25	4,906,250,00	0.00	0.00
Muntok	0.00	0.00	0.00	0.00
Simpang Teritip	0.00	0.00	0.00	0.00
Jebus	0.00	0.00	0.00	0.00
Parittiga	0.00	0.00	0.00	0.00
Bangka Barat	70.25	4,906,250.00	0.00	0.00

Catatan/Note: ...

Sumber/Source: Dinas Kelautan dan Perikanan Kabupaten Bangka Barat/Department of Marine Affairs and Fisheries of Bangka Barat Regency

Lanjutan Tabel/Continued Table 5.6.3

Kecamatan Subdistrict	Jumlah Total	
	Volume Volume (Ton)	Nilai Value (000 Rp)
(1)	(26)	(27)
Kelapa	6.29	160,650
Tempilang	77.70	5,121,050
Muntok	424.83	4,380,763
Simpang Teritip	0.83	23,410
Jebus	13.82	345,375
Parittiga	27.88	859,500
Bangka Barat	551.35	10,890,747.5

Catatan/Note:

...

Sumber/Source: Dinas Kelautan dan Perikanan Kabupaten Bangka Barat/Department of Marine Affairs and Fisheries of Bangka Barat Regency

Tabel
Table 5.6.4

Produksi dan Nilai Produksi Perikanan Tangkap di Perairan Umum Menurut Kecamatan dan Lokasi, 2019
Production and Production Value of Inland Open Water Capture Fisheries by Subdistrict and Location, 2019

Kecamatan Subdistrict	Waduk/Reservoir		Sungai/River	
	Volume Volume (Ton)	Nilai Value (000 Rp)	Volume Volume (Ton)	Nilai Value (000 Rp)
(1)	(2)	(3)	(4)	(5)
Kelapa	0.00	0.00	0.00	0.00
Tempilang	0.00	0.00	0.00	0.00
Muntok	0.00	0.00	0.00	0.00
Simpang Teritip	0.00	0.00	0.00	0.00
Jebus	0.00	0.00	0.00	0.00
Parittiga	0.00	0.00	0.00	0.00
Bangka Barat	0.00	0	0.00	0.00

Catatan/Note: ...

Sumber/Source: Dinas Kelautan dan Perikanan Kabupaten Bangka Barat/Department of Marine Affairs and Fisheries of Bangka Barat Regency

Lanjutan Tabel/*Continued Table* 5.6.4

Kecamatan Subdistrict	Rawa/Swamp		Genangan Air/Puddle	
	Volume Volume (Ton)	Nilai Value (000 Rp)	Volume Volume (Ton)	Nilai Value (000 Rp)
(1)	(8)	(9)	(10)	(11)
Kelapa	0.00	0.00	0.00	0.00
Tempilang	0.00	0.00	0.00	0.00
Muntok	0.00	0.00	0.00	0.00
Simpang Teritip	0.00	0.00	0.00	0.00
Jebus	0.00	0.00	0.00	0.00
Parittiga	0.00	0.00	0.00	0.00
Bangka Barat	0.00	0.00	0.00	0.00

Catatan/Note: ...

Sumber/Source: Dinas Kelautan dan Perikanan Kabupaten Bangka Barat/*Department of Marine Affairs and Fisheries of Bangka Barat Regency*

Tabel
Table 5.6.5

Produksi Produksi Perikanan Budidaya Menurut Kecamatan dan Jenis Kegiatan (Ton), 2019
Production of Aquaculture by Subdistrict and Type of Activity (Ton), 2019

Kecamatan Subdistrict	Pembesaran Aquaculture	Pembenihan Hatchery	Ikan Hias Ornament Fish
(1)	(2)	(3)	(4)
Kelapa
Tempilang
Muntok
Simpang Teritip
Jebus
Parittiga
Bangka Barat

Catatan/Note: ...

Sumber/Source: Dinas Kelautan dan Perikanan Kabupaten Bangka Barat/Department of Marine Affairs and Fisheries of Bangka Barat Regency

Tabel
Table 5.6.6

Produksi dan Nilai Produksi Perikanan Budidaya Menurut Kecamatan dan Komoditas Utama, 2019
Production and Production Value of Aquaculture by Subdistrict and Main Commodity, 2019

Kecamatan Subdistrict	Gurame <i>Giant Gouramy</i>		Patin <i>Pangasius Catfish</i>		Lele <i>Torpedo Shaped Catfish</i>	
	Volume Volume (Ton)	Nilai Value (000 Rp)	Volume Volume (Ton)	Nilai Value (000 Rp)	Volume Volume (Ton)	Nilai Value (000 Rp)
(1)	(2)	(3)	(4)	(5)	(6)	(7)
Kelapa	0.08	4,800.00	0.00	0.00	6.09	152,250.00
Tempilang	0.00	0.00	0.25	6,250.00	2.90	72,375.00
Muntok	0.00	0.00	4.56	114,025.00	29.18	729,537.50
Simpang Teritip	0.00	0.00	0.00	0.00	0.80	20,050.00
Jebus	0.00	0.00	0.00	0.00	13.79	344,750.00
Parittiga	0.00	0.00	7.48	187,000.00	17.70	442,500.00
Bangka Barat	0.08	4,800.00	12.29	307,275.00	70.46	1,761,462.50

Catatan/Note: ...

Sumber/Source: Dinas Kelautan dan Perikanan Kabupaten Bangka Barat/Department of Marine Affairs and Fisheries of Bangka Barat Regency

Lanjutan Tabel/Continued Table 5.6.6

Kecamatan Subdistrict	Nilai Nile Tilapia		Bawal Pomfret		Kerang Clam	
	Volume Volume (Ton)	Nilai Value (000 Rp)	Volume Volume (Ton)	Nilai Value (000 Rp)	Volume Volume (Ton)	Nilai Value (000 Rp)
(1)	(8)	(9)	(10)	(11)	(12)	(13)
Kelapa	0.00	0.00	0.12	3,600.00	0.00	0.00
Tempilang	2.51	62,750.00	1.36	40,800.00	0.00	0.00
Muntok	1.09	27,200.00	0.00	0.00	390.00	3,510,000
Simpang Teritip	0.00	0.00	0.00	0.00	0.00	0.00
Jebus	0.03	625.00	0.00	0.00	0.00	0.00
Parittiga	2.00	50,000.00	0.00	0.00	0.00	0.00
Bangka Barat	5.62	140,575	1.48	44,400.00	390.00	3,510,000

Catatan/Note: ...

Sumber/Source: Dinas Kelautan dan Perikanan Kabupaten Bangka Barat/Department of Marine Affairs and Fisheries of Bangka Barat Regency

Lanjutan Tabel/Continued Table 5.6.6

Kecamatan Subdistrict	Bandeng Milkfish		Udang Vaname Vaname Shrimp	
	Volume Volume (Ton)	Nilai Value (000 Rp)	Volume Volume (Ton)	Nilai Value (000 Rp)
(1)	(14)	(15)	(16)	(17)
Kelapa	0.00	0.00	0.00	0.00
Tempilang	0.25	6,250.00	70.00	4,900,000
Muntok	0.00	0.00	0.00	0.00
Simpang Teritip	0.00	0.00	0.00	0.00
Jebus	0.00	0.00	0.00	0.00
Parittiga	0.00	0.00	0.00	0.00
Bangka Barat	0.25	6,250.00	70.00	4,900,000.00

Catatan/Note: ...

Sumber/Source: Dinas Kelautan dan Perikanan Kabupaten Bangka Barat/Department of Marine Affairs and Fisheries of Bangka Barat Regency

Lanjutan Tabel/Continued Table 5.6.6

Kecamatan Subdistrict	Kerapu Groupers		Udang Shrimp	
	Volume Volume (Ton)	Nilai Value (000 Rp)	Volume Volume (Ton)	Nilai Value (000 Rp)
(1)	(18)	(19)	(20)	(21)
Kelapa	0.00	0.00	0.00	0.00
Tempilang	0.00	0.00	0.44	32,625
Muntok	0.00	0.00	0.00	0.00
Simpang Teritip	0.00	0.00	0.00	0.00
Jebus	0.00	0.00	0.00	0.00
Parittiga	0.70	180,000.00	0.00	0.00
Bangka Barat	0.70	180,000.00	0.44	32,625.00

Sumber/Source: Dinas Kelautan dan Perikanan Kabupaten Bangka Barat/Department of Marine Affairs and Fisheries of Bangka Barat Regency

Tabel
Table 5.6.7**Produksi dan Nilai Produksi Perikanan Menurut Sub Sektor, 2019**
Fishery Production and Production Value by Sub Sector, 2019

Subsektor <i>Subsector</i>	Produksi <i>Production</i> (Ton)	Nilai Produksi <i>Production Value</i> (000 Rp)
(1)	(2)	(3)
Perikanan Tangkap/Capture Fisheries		
Perikanan Laut/ <i>Marine Capture Fisheries</i>	16,916.32	591662000
Perairan Umum/ <i>Inland Open Water Capture Fisheries</i>	0	0
Sub Jumlah/Sub Total	16,916.32	591,662,000.00
Perikanan Budidaya/Aquaculture		
Jaring Apung Laut/ <i>Marine Floating Net</i>	0.70	180,000.00
Jaring Apung Tawar/ <i>Freshwater Floating Net</i>	0.00	0.00
Jaring Tancap Tawar/ <i>Freshwater Pen Culture</i>	0.00	0.00
Karamba/ <i>Cage</i>	0.00	0.00
Kolam Air Deras/ <i>Running Freshwater Pond</i>	0.00	0.00
Kolam Air Tenang/ <i>Quiet Freshwater Pond</i>	90.37	2,291,137.50
Laut Lainnya/ <i>Other Marine Culture</i>	390.03	3,513,360.00
Minapadi Sawah/ <i>Rice Fish</i>	0.00	0.00
Rumput Laut/ <i>Seaweed</i>	0.00	0.00
Tambak Intensif/ <i>Intensive Brackishwater Pond</i>	0.00	0.00
Tambak Sederhana/ <i>Traditional Brackishwater Pond</i>	70.25	4,906,250.00
Tambak Semi Intensif/ <i>Semi Intensive Brackishwater Pond</i>	0.00	0.00
Sub Jumlah/Sub Total	551.35	10,890,747.50
Jumlah/Total	17,467.67	602,552,747.50

Sumber/*Source*: Dinas Kelautan dan Perikanan Kabupaten Bangka Barat/*Department of Marine Affairs and Fisheries of Bangka Barat Regency*

