

05

**PERTANIAN, KEHUTANAN, PETERNAKAN,
DAN PERIKANAN
AGRICULTURE, FORESTRY, LIVESTOCK,
AND FISHERY**

**Kecamatan dengan Produksi Jahe
Terbanyak, 2019**

**Idi Timur
200 000**

**Peureulak Timur
120 000**



**Nurussalam
60 000**

**Darul Ihsan
&
Simpang Jernih
45 000**

PENJELASAN TEKNIS

1. **Lahan sawah** adalah lahan pertanian yang berpetak-petak dan dibatasi oleh pematang (galengan), saluran untuk menahan/ menyalurkan air, yang biasanya ditanami padi sawah tanpa memandang dari mana diperoleh atau status lahan tersebut. Lahan yang dimaksud termasuk lahan yang terdaftar di Pajak Bumi Bangunan, Luran Pembangunan Daerah, lahan bengkok, lahan serobotan, lahan rawa yang ditanami padi dan lahan bekas tanaman tahunan yang telah dijadikan sawah, baik yang ditanami padi, palawija atau tanaman semusim lainnya.
2. **Tegal/Kebun** adalah lahan pertanian bukan sawah (lahankering) yang ditanami tanaman semusim atau tahunan dan terpisah dengan halaman sekitar rumah serta penggunaannya tidak berpindah pindah.
3. **Ladang/Huma** adalah lahan pertanian bukan sawah (lahankering) yang biasanya ditanami tanaman semusim dan penggunaannya hanya semusim atau dua musim, kemudian akan ditinggalkan bila sudah tidak subur lagi (berpindah-pindah). Kemungkinan lahan ini beberapa tahun kemudian akan dikerjakan kembali jika sudah subur.

TECHNICAL NOTES

1. **Wetland** is agricultural land that separated by small dykes to resist water, where the main crop is usually wetland paddy without considering where it is got from or the status of the land. It includes the land that is registered at land income tax office, regional development contribution, 'bengkok' land, illegal ownership, swamps for rice cultivation, and annual crop land mark that has been used as rice field, which are both planted with paddy, secondary crops or the other seasonal crops..
2. **Dry field/Garden** is an dryland (unirrigated land) which is planted with seasonal or annual crops and separately from the yard around the house without shifting.
3. **Unirrigated agricultural field /Shifting cultivation land** is dryland (unirrigated land) that usually is cultivated for seasonal crops and utilized only for one or two seasons, then it will be left when it is not fertile (shifting). Maybe, this land will be used again in a few years if it has been fertile.

4. **Lahan yang sementara tidak diusahakan** adalah lahan yang biasanya diusahakan tetapi untuk sementara (lebih dari 1 (satu) tahun tetapi kurang dari atau sama dengan 2 (dua) tahun) tidak diusahakan, termasuk lahan sawah yang tidak diusahakan selama lebih dari 2 (dua) tahun.
5. Data pokok tanaman pangan yang dikumpulkan adalah luas panen dan produktivitas (hasil perhektar). Produksi tanaman pangan merupakan hasil perkalian antara luas panen dengan produktivitas. Pengumpulan data luas panen dilakukan setiap bulan dengan pendekatan area kecamatan di seluruh wilayah Indonesia. Pengumpulan data produktivitas dilakukan melalui pengukuran langsung pada plot ubinan berukuran 2½ m x 2½ m. Pengumpulan data produktivitas dilakukan setiap subround (empatbulanan) pada waktu panen petani.
6. Data produksi padi dan palawija yang disajikan adalah dalam kualitas: gabah kering giling (padi), pipilan kering (jagung), biji kering (kedelai dan kacang tanah), dan umbi basah (ubi kayu dan ubi jalar).
7. **Tanaman sayuran dan buah-buahan semusim**
Tanaman sayuran semusim adalah tanaman sumber vitamin, garam mineral dan lain-lain yang dikonsumsi dari bagian tanaman
4. **Temporarily unused land** is land that is regularly used but temporarily (more than a year but less or equal than twoyears) is unused, it includes wetland that is not cultivated more than two years.
5. The main food crops data collected consists of harvested area and productivity (yield per hectare). Food crops production is generated by harvested area multiplied by productivity. The harvested area data is collected every month using sub district area approach in all sub district in Indonesia. The productivity data collection is conducted by a direct measurement in 2½m x 2½m crop cutting plot. The productivity measurement is conducted in every subround (four monthly) at the time when farmers are harvesting their crops.
6. Production of paddy and secondary crops data are presented in the form of: dry unhusked rice (paddy), dry loose maize (maize), dry shells crops (soybeans and peanuts), and fresh roots (cassava and sweet potatoes).
7. **Seasonal vegetable and fruit plants**
Seasonal vegetable plants are plants which are the sources of vitamin, mineral salt, etc, consumed from the part of the plant in the

yang berupa daun, bunga, buah, dan umbinya, yang berumur kurang dari satu tahun.

Tanaman buah-buahan semusim adalah tanaman sumber vitamin, garam mineral, dan lain-lain yang dikonsumsi dari bagian tanaman yang berupa buah, berumur kurang dari satu tahun, tidak berbentuk pohon/rumpun tetapi menjalar dan berbatang lunak.

8. Tanaman buah-buahan dan sayuran tahunan

Tanaman buah-buahan tahunan adalah tanaman sumber vitamin, garam mineral, dan lain-lain yang dikonsumsi dari bagian tanaman yang berupa buah dan merupakan tanaman tahunan.

Tanaman sayuran tahunan adalah tanaman sumber vitamin, garam mineral, dan lain-lain yang dikonsumsi dari bagian tanaman yang berupa daun dan atau buah yang berumur lebih dari satu tahun

9. Luas panen tanaman hortikultura adalah luas tanaman sayuran, buah-buahan, biofarmaka, dan tanaman hias yang diambil hasilnya/dipanen pada periode pelaporan.

10. Luas panen untuk tanaman sayuran adalah luas tanaman yang dipanen sekaligus/habis/dibongkar dan luas tanaman yang dipanen berkali-kali (lebih dari satu kali)/belum habis.

form of leaf, flower, fruit, and root with the age of less than one year.

***Seasonal fruit plants** are plants which are the sources of vitamin, mineral salt, etc, consumed from the part of the plant in the form of fruits. These plants are creeps with the age of less than one year.*

8. Annual fruit and vegetable plants

***Annual fruit plants** are plants which are the sources of vitamin, contained mineral salt, etc, consumed from the part of plant in the form of fruit and more than one year of age.*

***Annual vegetable plants** are plants which are the sources of vitamin, contained mineral salt, etc, consumed from the part of the plant in the form of vegetable and more than one year of age.*

9. Harvested area of horticulture is area which vegetable, fruit, medicinal and ornamental plant of crop harvested during the period of report.

10. Harvested area of vegetables is area of entirely plant harvested/demolished and plant harvested several times/undemolished.

Tanaman yang dipanen sekaligus/habis/habis/dibongkar adalah tanaman yang sehabis panen langsung dibongkar/dicabut, terdiri dari bawang merah, bawang putih, bawang daun, kentang, kol/kubis, kembangkol, petsai/sawi, wortel, lobak, dan kacang merah.

Tanaman yang dipanen berkali-kali (lebih dari satu kali)/belum habis adalah tanaman yang pemanenannya lebih dari satu kali dan biasanya dibongkar apabila panen terakhir sudah tidak memadai lagi, terdiri dari: kacang panjang, cabe besar, caberawit, tomat, terung, ketimun, kangkung, bayam, melon, semangka.

Entirely plants harvested/demolished are plants usually harvested once and demolished to be substituted by other plants, consisting of: shallots, garlic, leeks, potato, cabbage, cauli flower, mustard green, carrots, chinese radish, and red kidney beans.

Plants harvested several times/undemolished are plants usually harvested more than once and demolished in the case that the last harvest was economically not profitable. They consist of: yard long beans, chili, small chili, tomatoes, egg plant, fresh beans, cucumber, swamp cabbage, spinach, melon, watermelon.

ULASAN**DESCRIPTION**

Sektor pertanian masih menjadi sektor yang memiliki peran utama dalam perekonomian Kabupaten Aceh Timur. Sektor ini terdiri dari 6 sub sektor, yakni tanaman pangan, hortikultura, perkebunan, peternakan, kehutanan, dan perikanan. Secara umum, gambaran perekonomian yang disajikan adalah yang diusahakan oleh rumah tangga yang biasanya skalanya relatif lebih kecil, serta berdasarkan pencatatan dari instansi terkait.

The agricultural sector is still a sector that has a major role in the economy of Aceh Timur Regency. This sector consists of 6 sub- sectors, namely agriculture, horticulture, estates, animal husbandry, forestry, and fisheries. In general, the economic overview presented in here is that managed by households which usually relatively small scale, and based on records from the relevant authorities .

Tanaman Pangan dan Hortikultura

Kabupaten Aceh Timur merupakan salah satu wilayah yang memiliki luas lahan sawah tertinggi di Provinsi Aceh. Mayoritas lahan di Kabupaten Aceh Timur merupakan lahan sawah, yakni mencapai 33.073 hektar. Untuk lahan sawah yang telah dilalui lahan irigasi sebesar 51,69 persennya, atau sebesar 17.094 hektar, sedangkan selebihnya merupakan sawah tadah hujan.

Agriculture and Horticulture

Aceh Timur Regency is one of the areas that have the largest wetland area in the province of Aceh. The majority of land in Aceh Timur Regency is a rice field , which reaches approximately 33.073 hectares. There were 51,69 percent of wetland that has been passed by irrigation system, or amounted to 17.094 hectares, while the rest is rainfed.

Perkebunan

Beberapa komoditas perkebunan yang ada di seluruh kecamatan Kabupaten Aceh Timur diantaranya, kelapa dalam, kelapa sawit, pinang, kakao, dan karet.

Plantation

Some commodities that exist in the entire district in Aceh Timur Regency are, coconut, palm oil, areca, cocoa, and rubber.

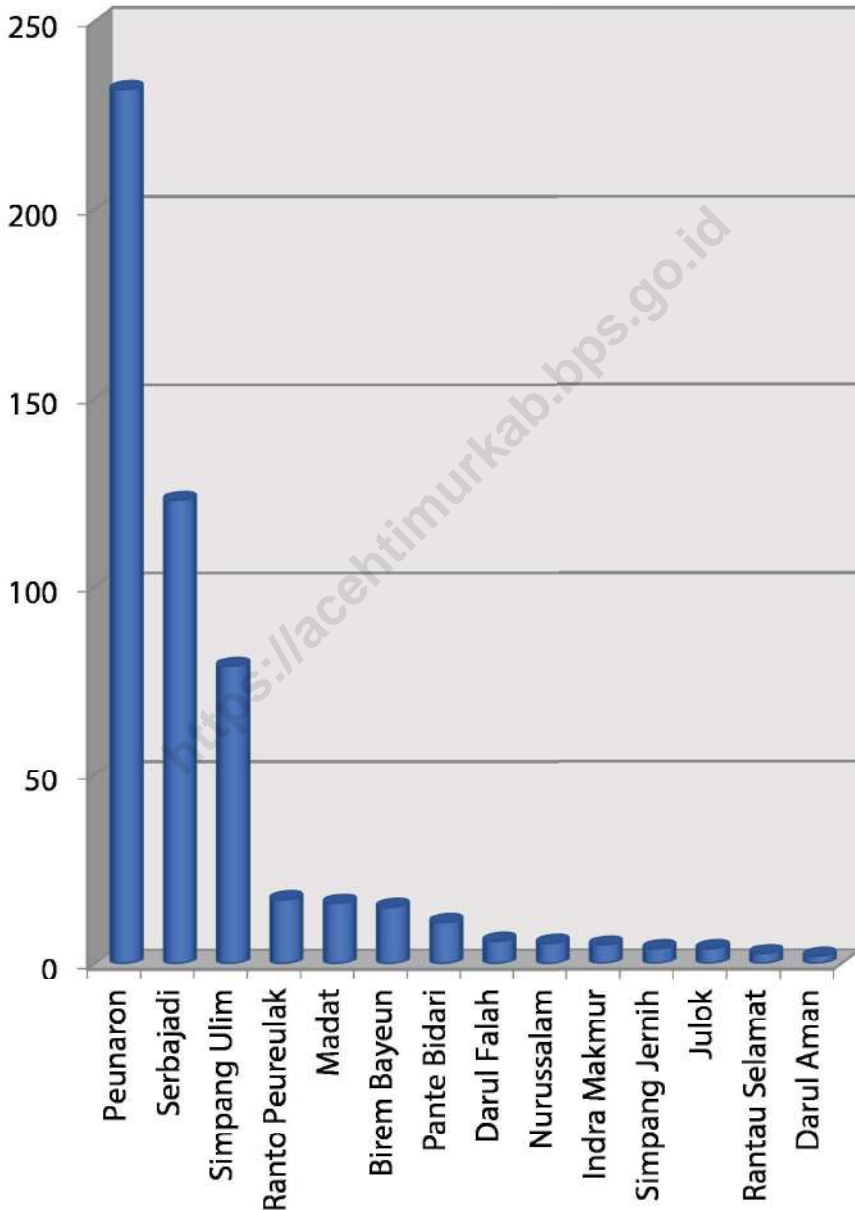
Gambar 5.1 Perkembangan Jumlah Tanaman Durian (Dalam Batang) Menurut Kecamatan, 2018*
Figures 5.1 The Development Plantation of Durian by Sub District, 2018*



Sumber/Source : Berdasarkan Peraturan Menteri Dalam Negeri No. 66 Tahun 2011 tanggal 28 Desember 2011
 Based on Minister Of Home Affairs Regulation No 66/2011, December 28,2011
 Dinas Pertanian Tanaman Pangan dan Hortikultura Kabupaten Aceh Timur/ Agriculture and Horticulture Service of Aceh

Gambar 5.2
Figures

Luas Areal Tanaman Kopi Menurut Kecamatan dan Jenis Tanaman (ha), 2018*
Coffee Plant Area by District and Plant Type (ha), 2018 *



Sumber/Source: Dinas Pertanian Tanaman Pangan dan Hortikultura Kabupaten Aceh Timur/ *Agriculture and Horticulture Service of Aceh*

**5.1 HORTIKULTURA
HORTICULTURE**

Tabel 5.1.1 Luas Panen Tanaman Sayuran Menurut Kecamatan dan Jenis Tanaman di Kabupaten Aceh Timur (ha), 2018 dan 2019
Table 5.1.1 Harvested Area of Vegetables by Subdistrict and Kind of Plant in Aceh Timur Regency (ha), 2018 and 2019

	Kecamatan Subdistrict	Bawang Merah/Shallot		Bayam/Spinach	
		2018	2019	2018	2019
	(1)	(2)	(3)	(4)	(5)
1	Serbajadi	-	-	-	-
2	Simpang Jernih	-	-	-	-
3	Peunaron	-	-	-	-
4	Birem Bayeun	-	-	-	1
5	Rantau Selamat	-	-	3	6
6	Sungai Raya	2	1	-	1
7	Peureulak	2	1	-	1
8	Peureulak Timur	-	1	-	-
9	Peureulak Barat	1	-	-	-
10	Ranto Peureulak	-	-	-	-
11	Idi Rayeuk	1	1	-	-
12	Peudawa	-	-	5	2
13	Banda Alam	-	-	-	-
14	Idi Tunong	-	-	-	-
15	Darul Ihsan	3	1	4	1
16	Idi Timur	-	-	-	-
17	Darul Aman	-	-	-	-
18	Nurussalam	1	-	-	-
19	Darul Falah	1	-	-	-
20	Julok	-	-	-	-
21	Indra Makmur	1	4	-	-
22	Pante Bidari	-	-	-	-
23	Simpang Ulim	-	-	-	-
24	Madat	-	-	-	-
	Aceh Timur	12	9	12	12

Lanjutan Tabel/*Continued Table* 5.1.1

Kecamatan Subdistrict	Cabai Besar/ Chili/Big chili		Cabai Rawit/ Chili/Cayenne Pepper	
	2018	2019	2018	2019
(1)	(6)	(7)	(8)	(9)
1 Serbajadi	6	6	4	5
2 Simpang Jernih	-	2	13	1
3 Peunaron	5	4	2	2
4 Birem Bayeun	3	2	1	1
5 Rantau Selamat	5	11	-	-
6 Sungai Raya	24	12	-	1
7 Peureulak	3	3	6	-
8 Peureulak Timur	22	38	26	10
9 Peureulak Barat	7	6	4	-
10 Ranto Peureulak	1	5	-	-
11 Idi Rayeuk	-	3	1	-
12 Peudawa	11	19	13	18
13 Banda Alam	4	6	-	-
14 Idi Tunong	2	2	3	-
15 Darul Ihsan	7	3	5	1
16 Idi Timur	2	4	2	2
17 Darul Aman	1	2	-	-
18 Nurussalam	5	2	3	-
19 Darul Falah	6	1	-	-
20 Julok	-	2	-	1
21 Indra Makmur	4	2	-	-
22 Pante Bidari	1	3	1	-
23 Simpang Ulim	-	1	-	-
24 Madat	-	1	-	-
Aceh Timur	119	140	84	42

Lanjutan Tabel/Continued Table 5.1.1

Kecamatan Subdistrict	Kacang Panjang/ Long Beans		Kangkung/ Water Spinach		Ketimun/ Cucumber	
	2018	2019	2018	2019	2018	2019
(1)	(10)	(11)	(12)	(13)	(14)	(15)
1 Serbajadi	-	-	-	-	-	-
2 Simpang Jernih	3	-	-	-	2	-
3 Peunaron	-	-	-	-	-	-
4 Birem Bayeun	2	2	1	1	1	1
5 Rantau Selamat	6	7	3	6	5	3
6 Sungai Raya	-	1	-	-	-	-
7 Peureulak	-	1	-	-	-	1
8 Peureulak Timur	9	1	-	-	-	1
9 Peureulak Barat	-	-	-	-	-	-
10 Ranto Peureulak	1	2	-	1	-	-
11 Idi Rayeuk	1	3	-	-	-	-
12 Peudawa	-	-	4	2	7	1
13 Banda Alam	-	2	-	-	-	-
14 Idi Tunong	2	2	-	-	-	1
15 Darul Ihsan	3	4	2	2	4	7
16 Idi Timur	3	3	-	-	-	2
17 Darul Aman	1	2	-	-	-	-
18 Nurussalam	-	2	-	1	-	1
19 Darul Falah	1	2	-	-	-	-
20 Julok	1	1	-	-	2	1
21 Indra Makmur	-	1	-	-	-	-
22 Pante Bidari	-	6	-	1	-	-
23 Simpang Ulim	1	1	-	-	-	-
24 Madat	-	-	-	-	-	-
Aceh Timur	34	43	10	14	21	19

Lanjutan Tabel/*Continued Table* 5.1.1

Kecamatan Subdistrict	<i>Petsai/Sawi/ Chinese Cabbage/mustard green</i>		<i>Semangka/ Water Melon</i>		<i>Terung/ Eggplant</i>	
	2018	2019	2018	2019	2018	2019
(1)	(10)	(11)	(12)	(13)	(14)	(15)
1 Serbajadi	-	-	-	-	-	-
2 Simpang Jernih	2	-	-	-	-	-
3 Peunaron	-	-	-	-	-	-
4 Birem Bayeun	1	-	2	-	-	-
5 Rantau Selamat	5	1	3	5	6	6
6 Sungai Raya	-	-	-	-	-	-
7 Peureulak	-	-	-	-	-	1
8 Peureulak Timur	-	-	5	-	-	-
9 Peureulak Barat	-	-	3	-	-	-
10 Ranto Peureulak	-	-	-	-	-	-
11 Idi Rayeuk	-	-	1	-	-	-
12 Peudawa	7	-	22	1	1	-
13 Banda Alam	-	-	-	-	-	-
14 Idi Tunong	-	-	-	-	-	-
15 Darul Ihsan	4	-	1	1	1	-
16 Idi Timur	-	-	1	3	1	1
17 Darul Aman	-	-	-	3	-	-
18 Nurussalam	-	-	-	-	-	-
19 Darul Falah	-	-	-	-	-	-
20 Julok	2	-	-	-	-	-
21 Indra Makmur	-	-	6	-	-	-
22 Pante Bidari	-	-	-	1	-	-
23 Simpang Ulim	-	-	-	-	-	-
24 Madat	-	-	2	3	-	-
Aceh Timur	21	1	46	17	9	8

Sumber/*Source*: BPS, Statistik Pertanian Hortikultura SPH-SBS/BPS-*Statistics Indonesia, Agricultural Statistic for Horticulture SPH-SBS*

Tabel 5.1.2 **Produksi Tanaman Sayuran Menurut Kecamatan dan Jenis Tanaman di Kabupaten Aceh Timur (ton), 2018 dan 2019**
Production of Vegetables by Subdistrict and Kind of Plant in Aceh Timur Regency (ton), 2018 dan 2019

	Kecamatan Subdistrict	Bawang Merah/Shallot		Bayam/Spinach	
		2018	2019	2018	2019
	(1)	(2)	(3)	(4)	(5)
1	Serbajadi	-	-	-	-
2	Simpang Jernih	-	-	-	-
3	Peunaron	-	-	-	-
4	Birem Bayeun	-	-	-	22
5	Rantau Selamat	-	-	70	100
6	Sungai Raya	45	20	-	5
7	Peureulak	40	20	-	70
8	Peureulak Timur	-	200	-	-
9	Peureulak Barat	20	-	-	-
10	Ranto Peureulak	-	-	-	-
11	Idi Rayeuk	20	20	-	-
12	Peudawa	-	-	102	43
13	Banda Alam	-	-	-	-
14	Idi Tunong	-	-	-	-
15	Darul Ihsan	60	20	117	25
16	Idi Timur	-	-	-	-
17	Darul Aman	-	-	-	-
18	Nurussalam	20	-	-	-
19	Darul Falah	20	-	-	-
20	Julok	-	-	-	-
21	Indra Makmur	20	50	-	-
22	Pante Bidari	-	-	-	-
23	Simpang Ulim	-	-	-	-
24	Madat	-	-	-	-
	Aceh Timur	245	330	289	265

Lanjutan Tabel/*Continued Table* 5.1.2

	Kecamatan Subdistrict	Cabai Besar/ Chili/Big chili		Cabai Rawit/ Chili/Cayenne Pepper	
		2018	2019	2018	2019
	(1)	(6)	(7)	(8)	(9)
1	Serbajadi	228	222	103	102
2	Simpang Jernih	-	100	530	49
3	Peunaron	226	195	63	45
4	Birem Bayeun	150	100	9	40
5	Rantau Selamat	155	427	-	-
6	Sungai Raya	760	450	-	58
7	Peureulak	150	63	73	-
8	Peureulak Timur	974	1 760	566	235
9	Peureulak Barat	340	250	38	-
10	Ranto Peureulak	45	180	-	-
11	Idi Rayeuk	-	147	15	-
12	Peudawa	356	940	134	415
13	Banda Alam	130	285	-	-
14	Idi Tunong	98	129	19	-
15	Darul Ihsan	291	154	84	10
16	Idi Timur	98	205	86	41
17	Darul Aman	48	99	-	-
18	Nurussalam	210	95	86	-
19	Darul Falah	315	50	-	-
20	Julok	-	70	-	40
21	Indra Makmur	185	100	-	-
22	Pante Bidari	49	141	17	-
23	Simpang Ulim	-	50	-	-
24	Madat	-	50	-	-
Aceh Timur		4 808	6 262	1 823	1 035

Lanjutan Tabel/Continued Table 5.1.2

Kecamatan Subdistrict	Kacang Panjang/ Long Beans		Kangkung/ Water Spinach		Ketimun/ Cucumber	
	2018	2019	2018	2019	2018	2019
(1)	(10)	(11)	(12)	(13)	(14)	(15)
1 Serbajadi	-	-	-	-	-	-
2 Simpang Jernih	83	-	-	-	67	-
3 Peunaron	-	-	-	-	-	-
4 Birem Bayeun	67	40	33	52	30	40
5 Rantau Selamat	224	177	92	156	158	86
6 Sungai Raya	-	32	-	-	-	-
7 Peureulak	-	35	-	-	-	91
8 Peureulak Timur	240	33	-	-	-	33
9 Peureulak Barat	-	-	-	-	-	-
10 Ranto Peureulak	15	34	-	10	-	-
11 Idi Rayeuk	15	83	-	-	-	-
12 Peudawa	-	-	105	60	229	32
13 Banda Alam	-	68	-	-	-	-
14 Idi Tunong	75	65	-	-	-	32
15 Darul Ihsan	102	136	73	58	148	242
16 Idi Timur	118	107	-	-	-	65
17 Darul Aman	29	61	-	-	-	-
18 Nurussalam	-	41	-	44	-	14
19 Darul Falah	40	71	-	-	-	-
20 Julok	20	10	-	-	60	9
21 Indra Makmur	-	30	-	-	-	-
22 Pante Bidari	-	188	-	39	-	-
23 Simpang Ulim	33	32	-	-	-	-
24 Madat	-	-	-	-	-	-
Aceh Timur	1 061	1 243	303	419	692	644

Lanjutan Tabel/Continued Table 5.1.2

Kecamatan Subdistrict	<i>Petsai/Sawi/ Chinese Cabbage/mustard green</i>		<i>Semangka/ Water Melon</i>		<i>Terung/ Eggplant</i>	
	2018	2019	2018	2019	2018	2019
(1)	(10)	(11)	(12)	(13)	(14)	(15)
1 Serbajadi	-	-	-	-	-	-
2 Simpang Jernih	-	-	-	-	-	-
3 Peunaron	-	-	-	-	-	-
4 Birem Bayeun	-	-	155	-	-	-
5 Rantau Selamat	-	20	190	400	169	212
6 Sungai Raya	-	-	-	-	-	-
7 Peureulak	-	-	-	-	-	32
8 Peureulak Timur	-	-	250	-	-	-
9 Peureulak Barat	-	-	180	-	-	-
10 Ranto Peureulak	-	-	-	-	-	-
11 Idi Rayeuk	-	-	60	-	-	-
12 Peudawa	-	-	3 920	60	51	-
13 Banda Alam	-	-	-	-	-	-
14 Idi Tunong	-	-	-	-	-	-
15 Darul Ihsan	-	-	50	70	30	-
16 Idi Timur	-	-	60	420	30	32
17 Darul Aman	-	-	-	460	-	-
18 Nurussalam	-	-	-	-	-	-
19 Darul Falah	-	-	-	-	-	-
20 Julok	-	-	-	-	-	-
21 Indra Makmur	-	-	360	-	-	-
22 Pante Bidari	-	-	-	60	-	-
23 Simpang Ulim	-	-	-	-	-	-
24 Madat	-	-	120	160	-	-
Aceh Timur	-	20	5 345	1 630	280	276

Sumber/Source: BPS, Statistik Pertanian Hortikultura SPH-SBS/BPS-Statistics Indonesia, Agricultural Statistic for Horticulture SPH-SBS

Tabel 5.1.3 Luas Panen Tanaman Sayuran dan Buah-buahan Semusim Menurut Jenis Tanaman di Kabupaten Aceh Timur (ha), 2018–2019
Harvested Area of Seasonal Vegetables and Fruits by Kind of Plant in Aceh Timur Regency (ha), 2018–2019

Jenis Tanaman <i>Kind of Plants</i>	Satuan <i>Unit</i>	2018	2019
(1)	(2)	(4)	(5)
Bawang Daun/ Scallion	ha/ ha	-	-
Bawang Merah/ Shallots	ha/ ha	12	9
Bawang Putih/ Garlic	ha/ ha	-	-
Bayam/ Spinach	ha/ ha	12	12
Blewah/ Blewah	ha/ ha	-	-
Buncis/ string bean	ha/ ha	-	-
Cabai Besar/ Chili/Big chili	ha/ ha	119	140
Cabai Rawit/ Chili/Cayenne Pepper	ha/ ha	84	42
Jamur/ Mushrooms	m2/ m2	-	-
Kacang Merah/ Red Beans	ha/ ha	-	-
Kacang Panjang/ Long Beans	ha/ ha	34	43
Kangkung/ Water Spinach	ha/ ha	10	14
Kembang Kol/ Cauliflower	ha/ ha	-	-
Kentang/ Potato	ha/ ha	-	-
Ketimun/ Cucumber	ha/ ha	21	19
Kubis/ Cabbage	ha/ ha	-	-
Labu Siam/ Chayote	ha/ ha	-	-
Lobak/ Radish	ha/ ha	-	-
Melon/ Melon	ha/ ha	-	-
Paprika/ Bell Pepper	ha/ ha	-	-
Petsai/Sawi/ Chinese Cabbage/mustard green	ha/ ha	-	1
Semangka/ Water Melon	ha/ ha	46	17
Stroberi/ Strawberry	ha/ ha	-	-
Terung/ Eggplant	ha/ ha	9	8
Tomat/ Tomato	ha/ ha	-	-
Wortel/ Carrot	ha/ ha	-	-

Sumber/Source: BPS, Statistik Pertanian Hortikultura SPH-SBS/BPS-Statistics Indonesia, Agricultural Statistic for Horticulture SPH-SBS

Tabel 5.1.4 **Produksi Tanaman Sayuran dan Buah-buahan Semusim Menurut Jenis Tanaman di Kabupaten Aceh Timur (kw), 2018 –2019**
Production of Seasonal Vegetables and Fruits by Kind of Plant in Aceh Timur Regency (qui), 2018 –2019

Jenis Tanaman <i>Kind of Plants</i>	Satuan	2018	2019
(1)	(2)	(4)	(5)
Bawang Daun/ Scallion	kw/ qui	-	-
Bawang Merah/ Shallots	kw/ qui	245	330
Bawang Putih/ Garlic	kw/ qui	-	-
Bayam/ Spinach	kw/ qui	289	265
Blewah/ Blewah	kw/ qui	-	-
Buncis/ string bean	kw/ qui	-	-
Cabai Besar/ Chili/Big chili	kw/ qui	4 808	6 262
Cabai Rawit/ Chili/Cayenne Pepper	kw/ qui	1 823	1 035
Jamur/ Mushrooms	kg/ kg	-	-
Kacang Merah/ Red Beans	kw/ qui	-	-
Kacang Panjang/ Long Beans	kw/ qui	1 061	1 243
Kangkung/ Water Spinach	kw/ qui	303	419
Kembang Kol/ Cauliflower	kw/ qui	-	-
Kentang/ Potato	kw/ qui	-	-
Ketimun/ Cucumber	kw/ qui	692	644
Kubis/ Cabbage	kw/ qui	-	-
Labu Siam/ Chayote	kw/ qui	-	-
Lobak/ Radish	kw/ qui	-	-
Melon/ Melon	kw/ qui	-	-
Paprika/ Bell Pepper	kw/ qui	-	-
Petsai/Sawi/ Chinese Cabbage/mustard green	kw/ qui	-	20
Semangka/ Water Melon	kw/ qui	5 345	1 630
Stroberi/ Strawberry	kw/ qui	-	-
Terung/ Eggplant	kw/ qui	280	276
Tomat/ Tomato	kw/ qui	-	-
Wortel/ Carrot	kw/ qui	-	-

Sumber/Source: BPS, Statistik Pertanian Hortikultura SPH-SBS/BPS-Statistics Indonesia, Agricultural Statistic for Horticulture SPH-SBS

Tabel
Table 5.1.5

Luas Panen Tanaman Biofarmaka Menurut Kecamatan dan Jenis Tanaman di Kabupaten Aceh Timur (m²), 2018 dan 2019
Harvested Area of Medicinal Plants by Subdistrict and Kind of Plant in Aceh Timur Regency (m²), 2018 and 2019

Kecamatan Subdistrict	Jahe/Ginger		Kunyit/Turmeric	
	2018	2019	2018	2019
(1)	(2)	(3)	(4)	(5)
1 Serbajadi	-	-	-	-
2 Simpang Jernih	10 000	10 000	10 000	30 000
3 Peunaron	-	-	-	-
4 Birem Bayeun	10 000	-	100	-
5 Rantau Selamat	-	-	-	-
6 Sungai Raya	-	10 000	-	-
7 Peureulak	20 000	-	-	-
8 Peureulak Timur	20 000	30 000	25 000	10 000
9 Peureulak Barat	-	-	-	-
10 Ranto Peureulak	-	10 000	-	10 000
11 Idi Rayeuk	-	-	-	-
12 Peudawa	20 000	-	10 000	-
13 Banda Alam	-	-	-	-
14 Idi Tunong	-	10 000	-	-
15 Darul Ihsan	-	10 000	-	-
16 Idi Timur	50 000	50 000	10 000	5 000
17 Darul Aman	-	-	-	-
18 Nurussalam	580 000	10 000	700 000	10 000
19 Darul Falah	-	-	-	-
20 Julok	-	-	-	-
21 Indra Makmur	-	-	-	-
22 Pante Bidari	-	-	-	-
23 Simpang Ulim	-	-	-	-
24 Madat	-	-	-	-
Aceh Timur	710 000	140 000	755 100	65 000

Sumber/Source: BPS, Statistik Pertanian Hortikultura SPH-TBF/BPS-Statistics Indonesia, Agricultural Statistic for Horticulture SPH-TBF

Tabel
Table 5.1.6**Produksi Tanaman Biofarmaka Menurut Kecamatan dan Jenis Tanaman di Kabupaten Aceh Timur (kg), 2018 and 2019****Production of Medicinal Plants by Subdistrict and Kind of Plant in Aceh Timur Regency (kg), 2018 and 2019**

	Kecamatan Subdistrict	Jahe/Ginger		Kunyit/Turmeric	
		2018	2019	2018	2019
	(1)	(2)	(3)	(4)	(5)
1	Serbajadi	-	-	-	-
2	Simpang Jernih	50 000	45 000	30 000	90 000
3	Peunaron	-	-	-	-
4	Birem Bayeun	40 000	-	300	-
5	Rantau Selamat	-	-	-	-
6	Sungai Raya	-	50 000	-	-
7	Peureulak	80 000	-	-	-
8	Peureulak Timur	100 000	120 000	75 000	30 000
9	Peureulak Barat	-	-	-	-
10	Ranto Peureulak	-	40 000	-	40 000
11	Idi Rayeuk	-	-	-	-
12	Peudawa	30 000	-	25 600	-
13	Banda Alam	-	-	-	-
14	Idi Tunong	-	40 000	-	-
15	Darul Ihsan	-	45 000	-	-
16	Idi Timur	400 000	200 000	37 000	15 000
17	Darul Aman	-	-	-	-
18	Nurussalam	1 400 000	60 000	3 100 000	30 000
19	Darul Falah	-	-	-	-
20	Julok	-	-	-	-
21	Indra Makmur	-	-	-	-
22	Pante Bidari	-	-	-	-
23	Simpang Ulim	-	-	-	-
24	Madat	-	-	-	-
	Aceh Timur	2 100 000	600 000	3 267 900	205 000

Sumber/Source: BPS, Statistik Pertanian Hortikultura SPH-TBF/BPS-Statistics Indonesia, Agricultural Statistic for Horticulture SPH-TBF

Tabel 5.1.7 **Produksi Buah-buahan Menurut Kecamatan dan Jenis Tanaman di Kabupaten Aceh Timur (kw), 2018 and 2019**
Table 5.1.7 **Production of Fruits by Subdistrict and Kind of Plant in Aceh Timur Regency (qui), 2018 and 2019**

	Kecamatan Subdistrict	Belimbing/ Star Fruit		Duku/Langsak/ Kokosan/ Duku		Durian/ Durian	
		2018	2019	2018	2019	2018	2019
	(1)	(10)	(11)	(12)	(13)	(14)	(15)
1	Serbajadi	-	-	-	-	5 416	3 160
2	Simpang Jernih	-	-	136	140	100	61
3	Peunaron	-	-	76	120	1 975	806
4	Birem Bayeun	8	24	172	220	1 110	282
5	Rantau Selamat	-	-	-	-	91	78
6	Sungai Raya	-	-	12	20	133	66
7	Peureulak	30	56	192	313	1 020	450
8	Peureulak Timur	19	42	36	77	10	49
9	Peureulak Barat	-	-	22	24	-	30
10	Ranto Peureulak	-	-	450	500	1 472	120
11	Idi Rayeuk	-	-	480	637	1 075	-
12	Peudawa	-	-	80	86	135	99
13	Banda Alam	-	-	102	125	359	285
14	Idi Tunong	-	-	675	911	1 263	622
15	Darul Ihsan	-	-	75	213	320	215
16	Idi Timur	-	-	247	243	162	233
17	Darul Aman	-	-	59	69	264	126
18	Nurussalam	-	-	35	42	115	99
19	Darul Falah	-	-	120	237	450	200
20	Julok	-	-	34	54	259	128
21	Indra Makmur	-	-	40	102	308	80
22	Pante Bidari	-	-	126	420	472	250
23	Simpang Ulim	-	-	21	80	236	215
24	Madat	-	-	124	179	456	363
	Aceh Timur	57	122	3 314	4 812	17 201	8 017

Lanjutan Tabel/Continued Table 5.1.7

Kecamatan Subdistrict	Jambu Air/Water Apple		Jambu Biji/Guava		Jengkol/Jengkol	
	2018	2019	2018	2019	2018	2019
(1)	(10)	(11)	(12)	(13)	(14)	(15)
1 Serbajadi	-	-	-	-	-	-
2 Simpang Jernih	-	-	-	-	90	182
3 Peunaron	21	-	-	-	21	37
4 Birem Bayeun	-	-	211	179	164	404
5 Rantau Selamat	-	-	61	117	-	-
6 Sungai Raya	16	-	8	24	98	172
7 Peureulak	-	-	-	-	62	90
8 Peureulak Timur	5	-	39	32	-	-
9 Peureulak Barat	-	-	-	-	-	-
10 Ranto Peureulak	-	-	20	21	-	-
11 Idi Rayeuk	-	-	75	71	54	42
12 Peudawa	185	-	21	17	-	-
13 Banda Alam	-	-	-	-	-	-
14 Idi Tunong	-	-	146	98	-	-
15 Darul Ihsan	-	-	-	-	-	-
16 Idi Timur	68	94	-	-	-	-
17 Darul Aman	-	-	-	-	-	-
18 Nurussalam	-	-	-	-	-	-
19 Darul Falah	-	-	-	-	195	245
20 Julok	-	-	18	12	-	-
21 Indra Makmur	-	-	-	-	-	-
22 Pante Bidari	-	-	-	-	-	-
23 Simpang Ulim	-	50	59	36	-	-
24 Madat	-	-	-	-	-	-
Aceh Timur	295	144	658	607	684	1 172

Lanjutan Tabel/Continued Table 5.1.7

	Kecamatan Subdistrict	Jeruk Besar/ Pomelo		Jeruk Siam/Keprak/ Orange/Tangerine		Mangga/ Mango	
		2018	2019	2018	2019	2018	2019
	(1)	(10)	(11)	(12)	(13)	(14)	(15)
1	Serbajadi	-	-	-	-	-	-
2	Simpang Jernih	-	-	180	338	60	72
3	Peunaron	65	64	23	-	151	137
4	Birem Bayeun	110	91	451	375	360	88
5	Rantau Selamat	-	-	-	-	301	504
6	Sungai Raya	6	6	-	-	284	185
7	Peureulak	152	53	-	-	495	308
8	Peureulak Timur	-	-	20	59	184	540
9	Peureulak Barat	20	17	-	-	40	28
10	Ranto Peureulak	-	-	876	603	1 504	350
11	Idi Rayeuk	-	-	-	-	543	196
12	Peudawa	59	109	-	-	950	406
13	Banda Alam	194	133	-	-	502	297
14	Idi Tunong	190	109	-	-	553	272
15	Darul Ihsan	61	103	24	24	301	321
16	Idi Timur	-	-	-	-	844	497
17	Darul Aman	-	-	-	-	108	275
18	Nurussalam	-	-	94	105	238	212
19	Darul Falah	41	45	-	-	480	240
20	Julok	-	-	-	-	144	78
21	Indra Makmur	-	-	200	134	459	103
22	Pante Bidari	412	318	72	45	423	80
23	Simpang Ulim	1 525	1 039	103	88	515	483
24	Madat	1 411	1 651	127	150	580	191
Aceh Timur		4 246	3 738	2 170	1 921	10 019	5 863

Lanjutan Tabel/Continued Table 5.1.7

Kecamatan Subdistrict	Manggis/ Mangosteen		Melinjo/ Gnetum/ Melinjo		Nangka/Cempedak/ Jackfruit	
	2018	2019	2018	2019	2018	2019
(1)	(10)	(11)	(12)	(13)	(14)	(15)
1 Serbajadi	-	-	361	317	1	-
2 Simpang Jernih	33	49	5	10	87	94
3 Peunaron	28	30	5	6	177	110
4 Birem Bayeun	128	-	49	34	197	132
5 Rantau Selamat	126	118	44	16	349	285
6 Sungai Raya	52	-	5	6	23	26
7 Peureulak	82	-	20	10	230	114
8 Peureulak Timur	40	323	6	7	27	18
9 Peureulak Barat	8	-	7	6	45	25
10 Ranto Peureulak	188	-	31	19	292	286
11 Idi Rayeuk	201	-	49	24	1 238	667
12 Peudawa	-	73	5	2	198	131
13 Banda Alam	290	224	-	-	48	60
14 Idi Tunong	29	21	58	28	84	75
15 Darul Ihsan	28	34	13	7	60	67
16 Idi Timur	-	-	13	12	92	106
17 Darul Aman	402	287	32	15	372	242
18 Nurussalam	136	149	-	-	143	111
19 Darul Falah	30	-	29	31	47	24
20 Julok	30	-	-	-	172	132
21 Indra Makmur	35	-	-	-	266	146
22 Pante Bidari	76	-	-	-	47	60
23 Simpang Ulim	100	77	-	-	177	148
24 Madat	85	124	-	-	250	113
Aceh Timur	2 127	1 509	732	550	4 622	3 172

Lanjutan Tabel/Continued Table 5.1.7

	Kecamatan Subdistrict	Nenas/ Pineapple		Pepaya/ Papaya		Petai/ Twisted Cluster Bean	
		2018	2019	2018	2019	2018	2019
	(1)	(10)	(11)	(12)	(13)	(14)	(15)
1	Serbajadi	-	-	-	-	924	278
2	Simpang Jernih	-	-	68	42	6	10
3	Peunaron	-	-	-	-	47	60
4	Birem Bayeun	8	8	100	106	175	126
5	Rantau Selamat	-	-	-	-	-	-
6	Sungai Raya	-	-	-	-	-	-
7	Peureulak	-	-	-	-	-	-
8	Peureulak Timur	6	3	59	104	-	-
9	Peureulak Barat	-	-	-	-	-	-
10	Ranto Peureulak	-	-	-	-	-	-
11	Idi Rayeuk	-	-	171	50	10	30
12	Peudawa	-	-	70	46	-	-
13	Banda Alam	-	-	91	60	-	-
14	Idi Tunong	-	-	647	390	-	-
15	Darul Ihsan	-	-	157	134	-	-
16	Idi Timur	-	-	171	138	-	-
17	Darul Aman	-	-	66	53	-	-
18	Nurussalam	2	2	-	-	-	-
19	Darul Falah	1	-	171	81	-	-
20	Julok	-	-	-	-	-	-
21	Indra Makmur	-	-	169	72	-	-
22	Pante Bidari	20	20	123	214	-	-
23	Simpang Ulim	-	-	36	39	-	-
24	Madat	2	2	-	-	-	-
Aceh Timur		39	35	2 099	1 529	1 162	504

Lanjutan Tabel/Continued Table 5.1.7

Kecamatan Subdistrict	Pisang/ Banana		Rambutan/ Rambutan		Salak/ Snakefruit	
	2018	2019	2018	2019	2018	2019
(1)	(10)	(11)	(12)	(13)	(14)	(15)
1 Serbajadi	4 691	7 577	795	3 439	-	-
2 Simpang Jernih	549	475	-	33	-	-
3 Peunaron	33 795	30 492	637	791	41	170
4 Birem Bayeun	900	722	480	297	-	-
5 Rantau Selamat	684	398	120	82	-	-
6 Sungai Raya	1 097	1 071	1 122	244	-	-
7 Peureulak	950	779	858	1 109	-	-
8 Peureulak Timur	411	913	330	557	-	-
9 Peureulak Barat	276	285	50	36	-	-
10 Ranto Peureulak	1 820	1 788	370	128	-	-
11 Idi Rayeuk	719	534	720	452	-	-
12 Peudawa	1 114	2 447	1 392	385	-	-
13 Banda Alam	547	499	788	451	-	-
14 Idi Tunong	1 245	1 178	952	822	-	-
15 Darul Ihsan	5 706	3 805	1 620	1 378	-	-
16 Idi Timur	4 140	5 487	572	578	-	-
17 Darul Aman	33 352	26 106	16 555	11 660	-	-
18 Nurussalam	2 258	2 042	456	221	-	-
19 Darul Falah	285	336	540	-	-	-
20 Julok	999	767	505	281	-	-
21 Indra Makmur	897	993	1 260	863	-	-
22 Pante Bidari	36 125	37 083	400	202	-	-
23 Simpang Ulim	958	896	448	492	-	-
24 Madat	1 264	1 263	288	328	-	-
Aceh Timur	134 782	127 936	31 258	24 829	41	170

Lanjutan Tabel/Continued Table 5.1.7

Kecamatan Subdistrict	Sawo/Sapodilla/ Sawo		Sirsak/ Soursop		Sukun/ Breadfruit	
	2018	2019	2018	2019	2018	2019
(1)	(10)	(11)	(12)	(13)	(14)	(15)
1 Serbajadi	-	-	-	-	-	-
2 Simpang Jernih	21	30	-	-	12	20
3 Peunaron	22	20	-	-	16	17
4 Birem Bayeun	75	128	21	16	73	93
5 Rantau Selamat	138	48	-	-	77	39
6 Sungai Raya	19	5	5	3	8	10
7 Peureulak	164	119	69	34	64	31
8 Peureulak Timur	93	161	-	-	8	21
9 Peureulak Barat	12	14	10	5	12	12
10 Ranto Peureulak	111	88	25	30	14	8
11 Idi Rayeuk	163	119	100	41	123	152
12 Peudawa	86	108	-	-	-	-
13 Banda Alam	118	201	-	-	-	-
14 Idi Tunong	591	511	-	-	32	55
15 Darul Ihsan	223	167	-	-	-	-
16 Idi Timur	-	-	-	-	56	67
17 Darul Aman	950	480	-	-	-	-
18 Nurussalam	92	243	-	-	89	129
19 Darul Falah	44	103	6	2	69	28
20 Julok	124	117	-	-	-	-
21 Indra Makmur	146	69	-	-	-	-
22 Pante Bidari	816	882	-	-	-	-
23 Simpang Ulim	850	761	-	-	-	-
24 Madat	600	464	-	-	-	-
Aceh Timur	5 458	4 838	236	131	653	682

Catatan/Note: ...

Sumber/Source: BPS, Laporan Statistik Pertanian (SP) Tanaman Pangan/BPS-Statistics Indonesia, Agriculture Statistic Report of Food Crops

5.2 PERTANIAN AGRICULTURE

Tabel 5.2.1 Luas Panen, Produktivitas, dan Produksi Padi Menurut Kecamatan (ha), 2018*
Table 5.2.1 Harvested Area, Productivity, dan Production of Paddy by Subdistrict (ha), 2018*

	Kecamatan Subdistrict	Luas Panen (ha) Harvested Area (ha)	Produktivitas (ton/ha) Productivity (ton/ha)	Produksi (ton) Production (ton)
	(1)	(2)	(3)	(4)
1	Serbajadi	1 780	3,20	5 696
2	Simpang Jernih	757	3,11	2 358
3	Peunaron	1 420	4,34	6 159
4	Birem Bayeun	165	4,81	794
5	Rantau Selamat	453	3,79	1 715
6	Sungai Raya	993	4,60	4 568
7	Peureulak	2 294	5,60	12 846
8	Peureulak Timur	739	5,15	3 806
9	Peureulak Barat	308	5,20	1 602
10	Ranto Peureulak	845	4,81	4 062
11	Idi Rayeuk	410	5,03	2 062
12	Peudawa	875	5,04	4 410
13	Banda Alam	274	5,51	1 510
14	Idi Tunong	458	5,02	2 299
15	Darul Ihsan	482	4,98	2 398
16	Idi Timur	407	4,50	1 832
17	Darul Aman	1 572	4,90	7 703
18	Nurussalam	995	5,01	4 985
19	Darul Falah	544	5,00	2 720
20	Julok	1 152	5,09	5 864
21	Indra Makmur	135	5,00	675
22	Pante Bidari	898	4,43	3 980
23	Simpang Ulim	0	0,00	0
24	Madat	170	5,09	865
	Aceh Timur	18 126	4,68	84 909

Catatan/Note: *Data tahun 2019 belum tersedia/Data for 2019 is not yet available

Sumber/Source: BPS, Laporan Statistik Pertanian (SP) Tanaman Pangan/BPS-Statistics Indonesia, Agriculture Statistic Report of Food Crops

Tabel 5.2.2 **Produksi Padi¹ dan Beras Menurut Kecamatan (ha), 2019***
Table 5.2.2 **Paddy and Rice Production¹ by Subdistrict (ha), 2019***

	Kecamatan Subdistrict	Produksi Padi (ton GKG) Paddy Production (ton GKG)	Produksi Padi Setara Beras (ton) Rice Equivalent Production (ton)
	(1)	(2)	(3)
1	Serbajadi	---	---
2	Simpang Jernih	---	---
3	Peunaron	---	---
4	Birem Bayeun	---	---
5	Rantau Selamat	---	---
6	Sungai Raya	---	---
7	Peureulak	---	---
8	Peureulak Timur	---	---
9	Peureulak Barat	---	---
10	Ranto Peureulak	---	---
11	Idi Rayeuk	---	---
12	Peudawa	---	---
13	Banda Alam	---	---
14	Idi Tunong	---	---
15	Darul Ihsan	---	---
16	Idi Timur	---	---
17	Darul Aman	---	---
18	Nurussalam	---	---
19	Darul Falah	---	---
20	Julok	---	---
21	Indra Makmur	---	---
22	Pante Bidari	---	---
23	Simpang Ulim	---	---
24	Madat	---	---
	Aceh Timur	---	---

* Data Belum Tersedia

Catatan/Note: ¹ Kualitas produksi gabah kering giling/The production is in term of dry unhusked paddy

Sumber/Source: BPS, Laporan Statistik Pertanian (SP) Tanaman Pangan/BPS-Statistics Indonesia, Agriculture Statistic Report of Food Crops

Tabel 5.2.3 **Produksi Jagung dan Kedelai Menurut Kecamatan (ha), 2018***
Table 5.2.3 **Production of Maize and Soybeans by Subdistrict (ha), 2018***

	Kecamatan Subdistrict	Produksi Jagung (ton) Maize Production (ton)	Produksi Kedelai (ton) Soybeans Production (ton)
	(1)	(2)	(3)
1	Serbajadi	4 208	0
2	Simpang Jernih	401	0
3	Peunaron	6 596	0
4	Birem Bayeun	473	0
5	Rantau Selamat	56	0
6	Sungai Raya	97	0
7	Peureulak	444	0
8	Peureulak Timur	168	0
9	Peureulak Barat	96	0
10	Ranto Peureulak	2 219	0
11	Idi Rayeuk	0	0
12	Peudawa	161	0
13	Banda Alam	383	0
14	Idi Tunong	966	0
15	Darul Ihsan	630	0
16	Idi Timur	722	0
17	Darul Aman	515	0
18	Nurussalam	149	0
19	Darul Falah	24	0
20	Julok	941	0
21	Indra Makmur	562	0
22	Pante Bidari	6 339	0
23	Simpang Ulim	174	0
24	Madat	153	0
	Aceh Timur	26 474	0

Catatan/Note *Data tahun 2019 belum tersedia/Data for 2019 is not yet available

Sumber/Source: BPS, Laporan Statistik Pertanian (SP) Tanaman Pangan/BPS-Statistics Indonesia, Agriculture Statistic Report of Food Crops

Tabel
Table 5.2.4

**Luas Lahan Baku Sawah (Ha) yang Diairi dengan Sistem
 Irigasi Menurut Kecamatan, 2018***
**Rice Field Areal (Ha) by Irrigation System and Sub District,
 2018***

Kecamatan Subdistrict	Teknis	Semi Teknis	Sederhana	Non-PU	Tadah Hujan
(1)	(2)	(3)	(4)	(5)	(6)
Serbajadi	0	0	0	1 000	0
Simpang Jernih	0	80	0	0	250
Peunaron	0	0	270	0	612
Birem Bayeun	0	445	110	30	153
Rantau Selamat	0	0	123	0	510
Sungai Raya	0	0	172	0	993
Peureulak	0	0	1 495	140	2 234
Peureulak Timur	0	100	0	53	755
Peureulak Barat	0	0	1 628	0	308
Ranto Peureulak	0	0	1 314	0	1 520
Idi Rayeuk	0	305	0	0	410
Peudawa	0	0	50	0	875
Banda Alam	0	300	45	0	269
Idi Tunong	0	347	216	0	326
Darul Ihsan	0	0	92	0	482
Idi Timur	0	0	0	0	407
Darul Aman	0	65	44	315	1 572
Nurussalam	0	357	669	0	998
Darul Falah	0	0	10	341	544
Julok	0	65	555	0	1 274
Indra Makmur	0	340	130	0	205
Pante Bidari	715	0	316	0	1 177
Simpang Ulim	1 600	0	425	0	0
Madat	2 612	0	220	0	105
Aceh Timur	4 927	2 404	7 884	1 879	15 979

Catatan/Note *Data tahun 2019 belum tersedia/Data for 2019 is not yet available

Sumber/Source: Dinas Pertanian Tanaman Pangan dan Holtikultura Kabupaten Aceh Timur / Agriculture and Holticulture Service of Aceh Timur Regency

Tabel
Table 5.2.5

**Luas Sawah yang Ditanami Padi Satu, Dua, Tiga Kali
Setahun Menurut Kecamatan, 2018***
*Rice Field Areal Planted Once, Twice, and Three Times a Year
by Sub District, 2018**

	Kecamatan Subdistrict	Luas Lahan Sawah (Ha)	1 kali Once	2 Kali Twice	3 Kali Three Times	Sementara Tidak Diusahakan
	(1)	(2)	(3)	(4)	(5)	(6)
1	Serbajadi	1 000	0	1 000	0	0
2	Simpang Jernih	330	250	80	0	0
3	Peunaron	882	612	270	0	0
4	Birem Bayeun	738	133	605	0	0
5	Rantau Selamat	633	315	213	0	105
6	Sungai Raya	1 165	638	527	0	0
7	Peureulak	3 869	2 234	0	1 635	0
8	Peureulak Timur	908	755	153	0	0
9	Peureulak Barat	1 936	308	928	700	0
10	Ranto Peureulak	2 834	1 520	1 314	0	0
11	Idi Rayeuk	715	410	305	0	0
12	Peudawa	925	875	50	0	0
13	Banda Alam	614	269	345	0	0
14	Idi Tunong	889	326	563	0	0
15	Darul Ihsan	574	442	132	0	0
16	Idi Timur	407	407	0	0	0
17	Darul Aman	1 996	1 572	424	0	0
18	Nurussalam	2 024	998	1 026	0	0
19	Darul Falah	895	544	351	0	0
20	Julok	1 894	1 274	620	0	0
21	Indra Makmur	675	205	470	0	0
22	Pante Bidari	2 208	1 177	1 031	0	0
23	Simpang Ulim	2 025	0	2 025	0	0
24	Madat	2 937	105	2 832	0	0
	Aceh Timur	33 073	15 369	15 264	2 335	105

Catatan/Note: *Data tahun 2019 belum tersedia/Data for 2019 is not yet available

Sumber/Source: Dinas Pertanian Tanaman Pangan dan Holtikultura Kabupaten Aceh Timur / Agriculture and Holticulture Service of Aceh Timur Regency

Tabel 5.2.6 Luas Tanam, Luas Panen, Produksi dan Produktivitas Padi Intensifikasi Menurut Kecamatan, 2018*
Table 5.2.6 *Plantation Area, Harvested Area, Production, and Productivity of Intensive Paddy by Sub District, 2018**

	Kecamatan Subdistrict	Tanam Plant (Ha)	Luas Panen Harvest (Ha)	Produksi Production (Ton)	Produktivitas Productivity (Ton/ Ha)
	(1)	(2)	(3)	(4)	(5)
1	Serbajadi	1 520	920	5 060	5,50
2	Simpang Jernih	58	33	175	5,30
3	Peunaron	498	540	2 889	5,35
4	Birem Bayeun	884	753	4 420	5,87
5	Rantau Selamat	131	108	562	5,20
6	Sungai Raya	257	177	922	5,21
7	Peureulak	2 623	3 140	19 782	6,30
8	Peureulak Timur	153	153	900	5,88
9	Peureulak Barat	3 256	3 236	18 445	5,70
10	Ranto Peureulak	2 212	1 733	10 398	6,00
11	Idi Rayeuk	305	325	1 885	5,80
12	Peudawa	54	54	308	5,70
13	Banda Alam	662	690	4 278	6,20
14	Idi Tunong	1 339	1 126	6 981	6,20
15	Darul Ihsan	102	102	522	5,12
16	Idi Timur	0	0	0	0,00
17	Darul Aman	424	469	2 514	5,36
18	Nurussalam	1 187	1 056	6 336	6,00
19	Darul Falah	456	356	2 147	6,03
20	Julok	930	950	5 700	6,00
21	Indra Makmur	673	600	3 360	5,60
22	Pante Bidari	2 345	1 607	11 249	7,00
23	Simpang Ulim	3 227	4 002	28 534	7,13
24	Madat	5 452	5 664	40 328	7,12
	Aceh Timur	28 748	27 794	177 695	6,39

Catatan/Note: *Data tahun 2019 belum tersedia/Data for 2019 is not yet available

Sumber/Source: Dinas Pertanian Tanaman Pangan dan Holtikultura Kabupaten Aceh Timur / Agriculture and Horticulture Service of Aceh Timur Regency

Tabel
Table 5.2.7

Luas Tanam, Luas Panen, Produksi dan Produktivitas Padi Non Intensifikasi Menurut Kecamatan, 2018*
Plantation Area, Harvested Area, Production, and Productivity of Non Intensive Paddy by Sub District, 2018*

Kecamatan Subdistrict	Tanam Plant (Ha)	Luas Panen Harvest (Ha)	Produksi Production (Ton)	Produktivitas Productivity (Ton/ Ha)
(1)	(2)	(3)	(4)	(5)
Serbajadi	1 780	1 780	5 696	3,20
Simpang Jernih	757	757	2 358	3,11
Peunaron	1 674	1 420	6 159	4,34
Birem Bayeun	163	165	794	4,81
Rantau Selamat	658	453	1 715	3,79
Sungai Raya	1 442	993	4 568	4,60
Peureulak	3 280	2 294	12 846	5,60
Peureulak Timur	1 088	739	3 806	5,15
Peureulak Barat	616	308	1 602	5,20
Ranto Peureulak	2 297	845	4 062	4,81
Idi Rayeuk	595	410	2 062	5,03
Peudawa	1 056	875	4 410	5,04
Banda Alam	472	274	1 510	5,51
Idi Tunong	784	458	2 299	5,02
Darul Ihsan	721	482	2 398	4,98
Idi Timur	340	407	1 832	4,50
Darul Aman	1 756	1 572	7 703	4,90
Nurussalam	132	995	4 985	5,01
Darul Falah	69	544	2 720	5,00
Julok	1 205	1 152	5 864	5,09
Indra Makmur	135	135	675	5,00
Pante Bidari	706	898	3 980	4,43
Simpang Ulim	0	0	0	0,00
Madat	125	170	865	5,09
Aceh Timur	21 851	18 126	84 909	4,68

Catatan/Note: *Data tahun 2019 belum tersedia/Data for 2019 is not yet available

Sumber/Source: Dinas Pertanian Tanaman Pangan dan Holtikultura Kabupaten Aceh Timur / Agriculture and Holticulture Service of Aceh Timur Regency

Tabel 5.2.8 Luas Tanam, Luas Panen, Produksi dan Produktivitas Padi Gogo (Padi Ladang) Menurut Kecamatan, 2018*
Table *Plantation Area, Harvested Area, Production, and Productivity of Dryland Paddy by Sub District, 2018**

Kecamatan Subdistrict	Tanam Plant (Ha)	Luas Panen Harvest (Ha)	Produksi Production (Ton)	Produktivitas Productivity (Ton/ Ha)
(1)	(2)	(3)	(4)	(5)
Serbajadi	1 780	1 780	5 696	3,20
Simpang Jernih	750	750	2 325	3,10
Peunaron	523	523	1 674	3,20
Birem Bayeun	20	20	62	3,10
Rantau Selamat	275	275	825	3,00
Sungai Raya	0	0	0	0,00
Peureulak	0	0	0	0,00
Peureulak Timur	0	0	0	0,00
Peureulak Barat	0	0	0	0,00
Ranto Peureulak	100	100	300	3,00
Idi Rayeuk	0	0	0	0,00
Peudawa	0	0	0	0,00
Banda Alam	0	0	0	0,00
Idi Tunong	0	0	0	0,00
Darul Ihsan	0	1	3	3,00
Idi Timur	0	0	0	0,00
Darul Aman	0	0	0	0,00
Nurussalam	0	0	0	0,00
Darul Falah	0	0	0	0,00
Julok	0	0	0	0,00
Indra Makmur	0	0	0	0,00
Pante Bidari	300	300	930	3,10
Simpang Ulim	0	0	0	0,00
Madat	0	0	0	0,00
Aceh Timur	3 748	3 749	11 815	3,15

Catatan/Note: *Data tahun 2019 belum tersedia/Data for 2019 is not yet available

Sumber/Source: Dinas Pertanian Tanaman Pangan dan Holtikultura Kabupaten Aceh Timur / Agriculture and Holticulture Service of Aceh Timur Regency

Tabel 5.2.9 Luas Tanam, Luas Panen, Produksi dan Produktivitas Kedelai Menurut Kecamatan, 2018*
Table 5.2.9 *Plantation Area, Harvested Area, Production, and Productivity of Soybeans by Sub District, 2018**

Kecamatan Subdistrict	Tanam Plant (Ha)	Luas Panen Harvest (Ha)	Produksi Production (Ton)	Produktivitas Productivity (Ton/ Ha)
(1)	(2)	(3)	(4)	(5)
Serbajadi	0	0	0	0
Simpang Jernih	0	0	0	0
Peunaron	0	0	0	0
Birem Bayeun	0	0	0	0
Rantau Selamat	0	0	0	0
Sungai Raya	0	0	0	0
Peureulak	0	0	0	0
Peureulak Timur	0	0	0	0
Peureulak Barat	0	0	0	0
Ranto Peureulak	0	0	0	0
Idi Rayeuk	0	0	0	0
Peudawa	0	0	0	0
Banda Alam	0	0	0	0
Idi Tunong	0	0	0	0
Darul Ihsan	0	0	0	0
Idi Timur	0	0	0	0
Darul Aman	0	0	0	0
Nurussalam	0	0	0	0
Darul Falah	0	0	0	0
Julok	0	0	0	0
Indra Makmur	0	0	0	0
Pante Bidari	0	0	0	0
Simpang Ulim	0	0	0	0
Madat	0	0	0	0
Aceh Timur	0	0	0	0,00

Catatan/Note: *Data tahun 2019 belum tersedia/Data for 2019 is not yet available

Sumber/Source: Dinas Pertanian Tanaman Pangan dan Holtikultura Kabupaten Aceh Timur / Agriculture and Holticulture Service of Aceh Timur Regency

Tabel 5.2.10 **Luas Tanam, Luas Panen, Produksi dan Produktivitas Jagung Menurut Kecamatan, 2018***
Table 5.2.10 **Plantation Area, Harvested Area, Production, and Productivity of Maize by Sub District, 2018***

Kecamatan Subdistrict	Tanam Plant (Ha)	Luas Panen Harvest (Ha)	Produksi Production (Ton)	Produktivitas Productivity (Ton/ Ha)
(1)	(2)	(3)	(4)	(5)
Serbajadi	1 452	794	4 208	5,30
Simpang Jernih	52	89	401	4,50
Peunaron	1 337	1 195	6 596	5,52
Birem Bayeun	0	91	473	5,20
Rantau Selamat	11	11	56	5,10
Sungai Raya	0	19	97	5,08
Peureulak	70	87	444	5,10
Peureulak Timur	35	34	168	4,95
Peureulak Barat	40	20	96	4,80
Ranto Peureulak	735	435	2 219	5,10
Idi Rayeuk	10	0	0	0,00
Peudawa	51	31	161	5,20
Banda Alam	15	85	383	4,50
Idi Tunong	110	210	966	4,60
Darul Ihsan	91	126	630	5,00
Idi Timur	150	151	722	4,78
Darul Aman	150	105	515	4,90
Nurussalam	0	31	149	4,80
Darul Falah	0	5	24	4,80
Julok	50	190	941	4,95
Indra Makmur	52	108	562	5,20
Pante Bidari	992	1 196	6 339	5,30
Simpang Ulim	80	35	174	4,98
Madat	0	30	153	5,10
Aceh Timur	5 483	5 078	26 474	5,21

Catatan/Note: *Data tahun 2019 belum tersedia/Data for 2019 is not yet available

Sumber/Source: Dinas Pertanian Tanaman Pangan dan Holtikultura Kabupaten Aceh Timur / Agriculture and Holticulture Service of Aceh Timur Regency

Tabel 5.2.11 Luas Tanam, Luas Panen, Produksi dan Produktivitas Kacang Tanah Menurut Kecamatan, 2018*
Table 5.2.11 *Plantation Area, Harvested Area, Production, and Productivity of Peanuts by Sub District, 2018**

Kecamatan Subdistrict	Tanam Plant (Ha)	Luas Panen Harvest (Ha)	Produksi Production (Ton)	Produktivitas Productivity (Ton/ Ha)
(1)	(2)	(3)	(4)	(5)
Serbajadi	-	-	-	0,00
Simpang Jernih	-	-	-	0,00
Peunaron	1	1	1	1,42
Birem Bayeun	-	-	-	0,00
Rantau Selamat	2	2	3	1,45
Sungai Raya	-	-	-	0,00
Peureulak	-	-	-	0,00
Peureulak Timur	-	-	-	0,00
Peureulak Barat	-	-	-	0,00
Ranto Peureulak	-	-	-	0,00
Idi Rayeuk	-	-	-	0,00
Peudawa	-	-	-	0,00
Banda Alam	-	-	-	0,00
Idi Tunong	-	-	-	0,00
Darul Ihsan	-	-	-	0,00
Idi Timur	-	-	-	0,00
Darul Aman	-	-	-	0,00
Nurussalam	-	-	-	0,00
Darul Falah	-	-	-	0,00
Julok	-	-	-	0,00
Indra Makmur	-	-	-	0,00
Pante Bidari	-	-	-	0,00
Simpang Ulim	-	-	-	0,00
Madat	-	-	-	0,00
Aceh Timur	3	3	4	1,44

Catatan/Note: *Data tahun 2019 belum tersedia/Data for 2019 is not yet available

Sumber/Source: Dinas Pertanian Tanaman Pangan dan Holtikultura Kabupaten Aceh Timur / Agriculture and Holticulture Service of Aceh Timur Regency

Tabel 5.2.12 Luas Tanam, Luas Panen, Produksi dan Produktivitas Kacang Hijau Menurut Kecamatan, 2018*
*Plantation Area, Harvested Area, Production, and Productivity of Green Peanuts by Sub District, 2018**

Kecamatan Subdistrict	Tanam Plant (Ha)	Luas Panen Harvest (Ha)	Produksi Production (Ton)	Produktivitas Productivity (Ton/ Ha)
(1)	(2)	(3)	(4)	(5)
Serbajadi	-	-	-	0,00
Simpang Jernih	-	-	-	0,00
Peunaron	-	-	-	0,00
Birem Bayeun	-	-	-	0,00
Rantau Selamat	-	-	-	0,00
Sungai Raya	-	-	-	0,00
Peureulak	-	-	-	0,00
Peureulak Timur	1	1	1,57	1,57
Peureulak Barat	-	-	-	0,00
Ranto Peureulak	-	-	-	0,00
Idi Rayeuk	-	-	-	0,00
Peudawa	-	-	-	0,00
Banda Alam	-	-	-	0,00
Idi Tunong	-	-	-	0,00
Darul Ihsan	4	4	6,28	1,57
Idi Timur	1	1	1,57	1,57
Darul Aman	-	-	-	0,00
Nurussalam	-	-	-	0,00
Darul Falah	-	-	-	0,00
Julok	-	-	-	0,00
Indra Makmur	-	-	-	0,00
Pante Bidari	-	-	-	0,00
Simpang Ulim	-	-	-	0,00
Madat	-	-	-	0,00
Aceh Timur	6	6	9	1,57

Catatan/Note: *Data tahun 2019 belum tersedia/Data for 2019 is not yet available

Sumber/Source: Dinas Pertanian Tanaman Pangan dan Holtikultura Kabupaten Aceh Timur / Agriculture and Holticulture Service of Aceh Timur Regency

Tabel 5.2.13 Luas Tanam, Luas Panen, Produksi dan Produktivitas Ubi Kayu Menurut Kecamatan, 2018*
Plantation Area, Harvested Area, Production, and Productivity of Cassava by Sub District, 2018*

Kecamatan Subdistrict	Tanam Plant (Ha)	Luas Panen Harvest (Ha)	Produksi Production (Ton)	Produktivitas Productivity (Ton/ Ha)
(1)	(2)	(3)	(4)	(5)
Serbajadi	-	-	-	0,00
Simpang Jernih	-	-	-	0,00
Peunaron	-	-	-	0,00
Birem Bayeun	-	-	-	0,00
Rantau Selamat	2	1	9	8,50
Sungai Raya	-	-	-	0,00
Peureulak	-	-	-	0,00
Peureulak Timur	-	-	-	0,00
Peureulak Barat	-	-	-	0,00
Ranto Peureulak	-	-	-	0,00
Idi Rayeuk	-	-	-	0,00
Peudawa	-	-	-	0,00
Banda Alam	-	-	-	0,00
Idi Tunong	-	-	-	0,00
Darul Ihsan	-	-	-	0,00
Idi Timur	1	1	9	8,55
Darul Aman	-	-	-	0,00
Nurussalam	-	-	-	0,00
Darul Falah	-	-	-	0,00
Julok	-	-	-	0,00
Indra Makmur	-	-	-	0,00
Pante Bidari	-	-	-	0,00
Simpang Ulim	-	-	-	0,00
Madat	-	-	-	0,00
Aceh Timur	3	2	17	8,53

Catatan/Note: *Data tahun 2019 belum tersedia/Data for 2019 is not yet available

Sumber/Source: Dinas Pertanian Tanaman Pangan dan Holtikultura Kabupaten Aceh Timur / Agriculture and Holticulture Service of Aceh Timur Regency

Tabel 5.2.14 Luas Tanam, Luas Panen, Produksi dan Produktivitas Ubi Jalar Menurut Kecamatan, 2018*
Table 5.2.14 *Plantation Area, Harvested Area, Production, and Productivity of Sweet Potatoes by Sub District, 2018**

Kecamatan Subdistrict	Tanam Plant (Ha)	Luas Panen Harvest (Ha)	Produksi Production (Ton)	Produktivitas Productivity (Ton/ Ha)
(1)	(2)	(3)	(4)	(5)
Serbajadi	-	-	-	0,00
Simpang Jernih	-	-	-	0,00
Peunaron	-	-	-	0,00
Birem Bayeun	-	-	-	0,00
Rantau Selamat	2	1	9	8,50
Sungai Raya	-	-	-	0,00
Peureulak	-	-	-	0,00
Peureulak Timur	-	-	-	0,00
Peureulak Barat	-	-	-	0,00
Ranto Peureulak	-	-	-	0,00
Idi Rayeuk	-	-	-	0,00
Peudawa	-	-	-	0,00
Banda Alam	-	-	-	0,00
Idi Tunong	-	-	-	0,00
Darul Ihsan	-	-	-	0,00
Idi Timur	1	1	9	8,55
Darul Aman	-	-	-	0,00
Nurussalam	-	-	-	0,00
Darul Falah	-	-	-	0,00
Julok	-	-	-	0,00
Indra Makmur	-	-	-	0,00
Pante Bidari	-	-	-	0,00
Simpang Ulim	-	-	-	0,00
Madat	-	-	-	0,00
Aceh Timur	3	2	17	8,53

Catatan/Note: *Data tahun 2019 belum tersedia/Data for 2019 is not yet available

Sumber/Source: Dinas Pertanian Tanaman Pangan dan Holtikultura Kabupaten Aceh Timur / Agriculture and Holticulture Service of Aceh Timur Regency

Tabel 5.2.15 Jumlah Kelompok Tani Berdasarkan Klasifikasi Kelompok di Kabupaten Aceh Timur, 2018*
Table 5.2.15 Number of Farmer Groups Based on Classification of Groups in Aceh Timur Regency, 2018*

Kecamatan Subdistrict	Jumlah Kelompok/ Number of Farmer Groups				
	Pemula Beginner	Lanjut Advanced	Madya Madya	Utama Master	Jumlah Total
(1)	(2)	(3)	(4)	(5)	(6)
Serbajadi	53	4	0	0	57
Simpang Jernih	30	0	0	0	30
Peunaron	108	25	3	0	136
Birem Bayeun	94	9	1	0	104
Rantau Selamat	30	29	0	0	59
Sungai Raya	42	10	3	0	55
Peureulak	130	25	2	0	157
Peureulak Timur	38	26	3	0	67
Peureulak Barat	55	33	5	0	93
Ranto Peureulak	117	36	1	0	154
Idi Rayeuk	38	9	3	0	50
Peudawa	40	17	1	0	58
Banda Alam	38	0	0	0	38
Idi Tunong	44	14	3	1	62
Darul Ihsan	37	6	0	0	43
Idi Timur	38	3	0	0	41
Darul Aman	84	18	0	0	102
Nurussalam	85	24	1	0	110
Darul Falah	23	8	0	0	31
Julok	71	9	1	0	81
Indra Makmur	52	17	0	0	69
Pante Bidari	107	41	2	0	150
Simpang Ulim	50	31	1	0	82
Madat	52	64	4	0	120
Aceh Timur	1 456	458	34	1	1 949

Catatan/Note: *Data tahun 2019 belum tersedia/Data for 2019 is not yet available

Sumber/Source: Dinas Pertanian Tanaman Pangan dan Holtikultura Kabupaten Aceh Timur / Agriculture and Holticulture Service of Aceh Timur Regency

Tabel 5.2.16 Rata-Rata Jumlah Ketersediaan Pangan Per Tahun di Kabupaten Aceh Timur, Januari 2018*
Table 5.2.16 Average Number of main Food Availability per Year, January 2018*

Kecamatan Subdistrict	Luas Sawah (Ha)	Luas Tanam (Ha)	Luas Panen (Ha)	Produksi (ton)	Jumlah Pangan (ton)	Caadangan Pangan (ton)
(1)	(2)	(3)	(4)	(5)	(6)	(7)
Serbajadi	1 000	3 300	2 700	10 756	8 605	3 130
Simpang Jernih	330	815	790	2 533	2 026	671
Peunaron	882	2 172	1 960	9 048	7 238	3 016
Birem Bayeun	738	1 047	918	5 214	4 171	1 578
Rantau Selamat	633	789	561	2 278	1 822	907
Sungai Raya	1 165	1 699	1 170	5 490	4 392	2 124
Peureulak	3 869	5 903	5 434	32 628	26 102	9 820
Peureulak Timur	908	1 241	892	4 705	3 764	1 528
Peureulak Barat	1 936	3 872	3 544	20 047	16 038	5 255
Ranto Peureulak	2 834	4 509	2 578	14 460	11 568	5 557
Idi Rayeuk	715	900	735	3 947	3 158	1 400
Peudawa	925	1 110	929	4 718	3 774	1 289
Banda Alam	614	1 134	964	5 788	4 630	1 692
Idi Tunong	889	2 123	1 584	9 280	7 424	2 378
Darul Ihsan	574	823	584	2 921	2 337	791
Idi Timur	407	340	407	1 832	1 466	467
Darul Aman	1 996	2 180	2 041	10 217	8 174	3 259
Nurussalam	2 024	1 319	2 051	11 321	9 057	4 183
Darul Falah	895	525	900	4 867	3 894	2 431
Julok	1 894	2 135	2 102	11 564	9 251	4 656
Indra Makmur	675	808	735	4 035	3 228	1 492
Pante Bidari	2 208	3 051	2 505	15 228	12 182	3 865
Simpang Ulim	2 025	3 227	4 002	28 534	22 827	7 011
Madat	2 937	5 577	5 834	41 193	32 954	10 159
Aceh Timur	33 073	50 599	45 920	262 604	210 082	78 655

Catatan/Note: *Data tahun 2019 belum tersedia/Data for 2019 is not yet available

Sumber/Source: Dinas Pertanian Tanaman Pangan dan Holtikultura Kabupaten Aceh Timur / Agriculture and Holticulture Service of Aceh Timur Regency

Tabel 5.2.17 Direktori Penggilingan Padi yang Aktif di Kabupaten Aceh Timur, 2018*
Table *Directory of Active Rice Mills in Aceh Timur Regency, 2018**

Kecamatan Subdistrict	Desa Village	Kapasitas Penggilingan (ton/hr)	Luas Lantai Jemur (m ²)
(1)	(2)	(3)	(4)
Madat	Madat	2 ton / hari	750 m ²
Nurussalam	Hasan tanjong	1 ton / hari	150 m ²
Rantau Peureulak	Alur Dua	1 ton / hari	60 m ²
	Tampak	1,5 ton / hari	70 m ²
Simpang jernih	Melidi	1 ton/ hari	---
Idi Tunong	Keude Keumuning	1,5 Ton / hari	625m ²
	Keude Keumuning	1,2 ton/hari	400 m ²
	Buket Teukuh	10 ton / hari	900 m ²
	Gampong Teupin Panah	2 ton / hari	400 m ²
Birem Bayeun	Alue Gadeng Gampong	5 ton/ hari	800 m ²
Darul Aman	Grong - grong	12 Ton / Hari	950 m ²
	Blang Bulut	600 Kg/Hari	675 m ²
	Meunasah Blang	3 Ton/Hari	800 m ²
Peureulak	Pasir Putih	0,7 Ton/Hari	200 m ²
	Seuneubok Peusangan	2 Ton/Hari	400 m ²
	Dama Tutong	4 Ton/Hari	400 m ²
	Punti	1 Ton/hari	---
	Alue Nibong	1 Ton/hari	100 m ²
	Kemuning	0,5 Ton/Hari	150 m ²
Sungai Raya	Blang Bagok	1 Ton/Hari	---
	Paya Upah	0,5 Ton/Hari	---
	Buket Drien	1 Ton/hari	116 m ²
	Buket Drien	1 Ton/hari	125 m ²
	Seuneubok Pase	1 Ton/hari	126 m ²

Lanjutan Tabel/*Continued Table 5.2.17*

Kecamatan Subdistrict	Desa Village	Kapasitas Penggilingan (ton/hr)	Luas Lantai Jemur (m ²)
(1)	(2)	(3)	(4)
Peudawa	Meunasah Krueng	0,5 Ton/hari	96 m ²
	Meunasah Krueng	0,3 Ton/hari	96 m ²
	Blang Kuta	0,3 Ton/hari	---
	Seuneubok Puntuet	0,3 Ton/hari	---
	Seuneubok Teugoh	0,3 Ton/hari	---
	Paya Bili Dua	0,3 Ton/hari	---
	Darul Falah	Keude Blang	2 Ton/hari
Keude Blang		10 Ton/hari	600 m ²
Indra Makmu	Suka Makmur	1 Ton/hari	120 m ²
Idi Rayeuk	Keude Blang	3 Ton/hari	1000 m ²
	Kuta Lawah	1 Ton/hari	---
	Snb. Rabong	1 Ton/hari	---
	Titi Baro	2 Ton/hari	600 m ²
	Buket Pala	3 Ton/hari	200 m ²
Darul Ihsan	Snb. Lapang	0,5 Ton/hari	150 m ²
	Panton Merbo	0,5 Ton/hari	150 m ²
Banda Alam	Panton Rayeuk M	1,5 Ton/hari	600 m ²
	Paya Laman	1 Ton/hari	70 m ²
	Jalan Dua	1 Ton/hari	200 m ²
	Seuneubok Benteng	1 Ton/hari	200 m ²
Rantau Selamat	---	---	---
Peureulak Timur	Seumatang Keude	7 Ton/hari	200 m ²
	Seumatang Keude	3 Ton/hari	70 m ²
	Jeungki	1 Ton/hari	60 m ²
Idi Timur	Snb. Barat	3 Ton/hari	100 m ²

Lanjutan Tabel/Continued Table 5.2.17

Kecamatan Subdistrict	Desa Village	Kapasitas Penggilingan (ton/hr)	Luas Lantai Jemur (m ²)
(1)	(2)	(3)	(4)
Simpang Ulim	Blang Nie	2,5 Ton/hari	220 m ²
	Alue Buloh II	1,3 Ton/hari	600 m ²
	Ara Kundo	1Ton/hari	1800 m ²
	Peulalu	1,5Ton/hari	80 m ²
	Peulalu	1Ton/hari	400 m ²
	Pucok Alu Barat	12Ton/hari	1200 m ²
	Gampong Blang	3Ton/hari	600 m ²
Peunaron	Peunaron Baru	20 Ton/hari	440 m ²
	Peunaron Baru	8 Ton/hari	720 m ²
Pante Bidari	Menasah Tunong	7 Ton/hari	1000 m ²
	Paya Demam Sa	6 Ton/hari	1200 m ²
	Menasah Teugoh	6 Ton/hari	600 m ²
	Paya Demam Lhe	5 Ton/hari	700 m ²
Peureulak Barat	Kabu	4 Ton/hari	---
	Kabu	3 Ton/hari	80 m ²
	Beusa Seubrang	4 Ton/hari	150 m ²
	Beusa Seubrang	9 Ton/hari	150 m ²
	Tanjung Tualang	8 Ton/hari	80 m ²
	Beringin	3 Ton/hari	80 m ²
	Teumpeun	5 Ton/hari	80 m ²
	Teumpeun	10 Ton/hari	750 m ²
	Alubu Tunong	4 Ton/hari	80 m ²
	Alubu Jalan	6 Ton/hari	80 m ²
	Paya Gajah	5 Ton/hari	100 m ²
	Beusa Baroh	2 Ton/hari	80 m ²

Lanjutan Tabel/Continued Table 5.1.17

Kecamatan Subdistrict	Desa Village	Kapasitas Penggilingan (ton/hr)	Luas Lantai Jemur (m2)
(1)	(2)	(3)	(4)
Julok	Blang Pauh Dua	2,5 Ton/hari	225 m2
	Gampong Baro	2 Ton/hari	150 m2
	Ujong Tunong	2,5 Ton/hari	180 m2
Serba Jadi	Lokop	2 Ton/hari	---
	Ujung Karang	2 Ton/hari	---

Catatan/Note: *Data tahun 2019 belum tersedia/Data for 2019 is not yet available

Sumber/Source: Dinas Pertanian Tanaman Pangan dan Holtikultura Kabupaten Aceh Timur / Agriculture and Holticulture Service of Aceh Timur Regency

Tabel
Table 5.2.18**Jumlah Penyuluh Pertanian Berdasarkan Jenjangnya di Kabupaten Aceh Timur, 2019**
Number of Agricultural Extension Workers Based on Category in Aceh Timur Regency, 2019

Kecamatan Subdistrict	Jenis Penyuluh Pertanian Workers Category							Jumlah Total
	Madya	Muda	Penyelia	Pertama	Pelaksana	Calon Penyuluh Pertanian	Tenaga Honor Lepas	
(1)	(2)	(3)	(4)	(5)	(6)	(7)	(8)	(9)
Serbajadi	-	1	-	1	3	-	1	6
Simpang Jernih	-	-	-	-	3	-	1	4
Peunaron	-	1	1	-	2	-	3	7
Birem Bayeun	3	3	-	2	-	-	3	7
Rantau Selamat	-	2	-	5	3	-	2	12
Sungai Raya	-	4	-	2	3	-	2	11
Peureulak	2	2	-	1	4	-	5	14
Peureulak Timur	1	-	-	1	4	-	5	14
Peureulak Barat	1	1	-	1	1	1	2	7
Ranto Peureulak	-	1	-	2	4	1	1	9
Idi Rayeuk	-	1	-	2	5	-	1	9
Peudawa	-	2	-	-	1	-	5	8
Banda Alam	-	1	-	1	2	-	4	8
Idi Tunong	1	1	-	2	1	-	4	9
Darul Ihsan	-	2	-	-	2	-	4	8
Idi Timur	-	1	-	2	3	1	1	8
Darul Aman	-	1	1	1	5	-	4	12
Nurussalam	-	2	1	1	2	-	2	8
Darul Falah	-	-	2	1	1	-	1	5
Julok	-	1	1	2	1	-	5	10
Indra Makmur	-	1	-	1	1	-	3	6
Pante Bidari	-	1	-	3	1	1	2	8
Simpang Ulim	1	1	-	1	2	1	2	8
Madat	-	1	-	-	2	-	1	4
Aceh Timur	9	31	6	32	56	6	65	205

Sumber/Source: Dinas Ketahanan Pangan dan Penyuluhan / Food Security and Extension Service of Aceh Timur

Tabel 5.2.19 Perkembangan Jumlah Tanaman Langsung (Dalam Batang) Menurut Kecamatan, 2018*
The Development Plantation of Langsung by Sub District, 2018*

Kecamatan Subdistrict	Tanaman Tahun Lalu (Batang)	Penanaman Baru (Batang)	Ditebang/ dibongkar (Batang)	Tanaman Tahun Ini (Batang)
(1)	(2)	(3)	(4)	(5)
Serbajadi	0	0	0	0
Simpang Jernih	253	0	0	253
Peunaron	230	0	0	230
Birem Bayeun	600	0	0	600
Rantau Selamat	0	0	0	0
Sungai Raya	35	0	0	35
Peureulak	900	0	0	900
Peureulak Timur	190	0	0	190
Peureulak Barat	30	0	0	30
Ranto Peureulak	2 994	0	0	2 994
Idi Rayeuk	2 780	0	0	2 780
Peudawa	216	0	5	211
Banda Alam	530	0	0	530
Idi Tunong	2 140	0	0	2 140
Darul Ihsan	700	200	0	900
Idi Timur	2 775	0	35	2 740
Darul Aman	171	0	0	171
Nurussalam	209	0	0	209
Darul Falah	666	0	0	666
Julok	104	0	0	104
Indra Makmur	215	0	0	215
Pante Bidari	994	0	0	994
Simpang Ulim	150	0	0	150
Madat	444	0	0	444
Aceh Timur	17 326	200	40	17 486

Catatan/Note: *Data tahun 2019 belum tersedia/Data for 2019 is not yet available

Sumber/Source: Dinas Pertanian Tanaman Pangan dan Hortikultura Kabupaten Aceh Timur/ Agriculture and Horticulture Service of Aceh Timur Regency

Tabel 5.2.20 Perkembangan Jumlah Tanaman Durian (Dalam Batang) Menurut Kecamatan, 2018*
The Development Plantation of Durian by Sub District, 2018*

Kecamatan Subdistrict	Tanaman Tahun Lalu (Batang)	Penanaman Baru (Batang)	Ditebang/ dibongkar (Batang)	Tanaman Tahun Ini (Batang)
(1)	(2)	(3)	(4)	(5)
Serbajadi	23 850	0	0	23 850
Simpang Jernih	200	0	0	200
Peunaron	5 848	0	0	5 848
Birem Bayeun	3 075	0	0	3 075
Rantau Selamat	265	0	0	265
Sungai Raya	220	0	0	220
Peureulak	1 900	0	0	1 900
Peureulak Timur	170	0	0	170
Peureulak Barat	65	0	0	65
Ranto Peureulak	3 375	0	0	3 375
Idi Rayeuk	3 740	0	0	3 740
Peudawa	401	0	0	401
Banda Alam	947	0	0	947
Idi Tunong	2 350	0	0	2 350
Darul Ihsan	770	100	0	870
Idi Timur	950	0	25	925
Darul Aman	388	0	0	388
Nurussalam	341	0	0	341
Darul Falah	1 066	0	0	1 066
Julok	610	0	0	610
Indra Makmur	498	0	0	498
Pante Bidari	1 231	0	0	1 231
Simpang Ulim	623	0	0	623
Madat	1 220	0	0	1 220
Aceh Timur	54 103	100	25	54 178

Catatan/Note: *Data tahun 2019 belum tersedia/Data for 2019 is not yet available

Sumber/Source: Dinas Pertanian Tanaman Pangan dan Hortikultura Kabupaten Aceh Timur/ Agriculture and Horticulture Service of Aceh Timur Regency

Tabel 5.2.21 Perkembangan Jumlah Tanaman Jeruk (Dalam Batang) Menurut Kecamatan, 2018*
The Development Plantation of Orange by Sub District, 2018*

Kecamatan Subdistrict	Tanaman Tahun Lalu (Batang)	Penanaman Baru (Batang)	Ditebang/ dibongkar (Batang)	Tanaman Tahun Ini (Batang)
(1)	(2)	(3)	(4)	(5)
Serbajadi	0	0	0	0
Simpang Jernih	0	0	0	0
Peunaron	130	0	0	130
Birem Bayeun	143	0	0	143
Rantau Selamat	0	0	0	0
Sungai Raya	8	0	0	8
Peureulak	185	0	0	185
Peureulak Timur	0	0	0	0
Peureulak Barat	20	0	0	20
Ranto Peureulak	0	0	0	0
Idi Rayeuk	0	0	0	0
Peudawa	23	100	0	123
Banda Alam	281	0	0	281
Idi Tunong	210	0	0	210
Darul Ihsan	0	300	0	300
Idi Timur	0	0	0	0
Darul Aman	0	0	0	0
Nurussalam	0	0	0	0
Darul Falah	50	0	0	50
Julok	0	0	0	0
Indra Makmur	0	0	0	0
Pante Bidari	860	0	0	860
Simpang Ulim	1 839	0	0	1 839
Madat	1 900	0	0	1 900
Aceh Timur	5 649	400	0	6 049

Catatan/Note: *Data tahun 2019 belum tersedia/Data for 2019 is not yet available

Sumber/Source: Dinas Pertanian Tanaman Pangan dan Hortikultura Kabupaten Aceh Timur/ Agriculture and Horticulture Service of Aceh Timur Regency

Tabel 5.2.22 Perkembangan Jumlah Tanaman Mangga (Dalam Batang) Menurut Kecamatan, 2018*
The Development Plantation of Mango by Sub District, 2018*

Kecamatan Subdistrict	Tanaman Tahun Lalu (Batang)	Penanaman Baru (Batang)	Ditebang/ dibongkar (Batang)	Tanaman Tahun Ini (Batang)
(1)	(2)	(3)	(4)	(5)
Serbajadi	22	0	22	0
Simpang Jernih	204	0	0	204
Peunaron	392	0	0	392
Birem Bayeun	727	0	0	727
Rantau Selamat	754	0	0	754
Sungai Raya	697	0	0	697
Peureulak	1 070	0	0	1 070
Peureulak Timur	710	300	0	1 010
Peureulak Barat	85	0	0	85
Ranto Peureulak	3 400	0	0	3 400
Idi Rayeuk	997	0	0	997
Peudawa	1 911	150	0	2 061
Banda Alam	1 213	0	0	1 213
Idi Tunong	920	0	0	920
Darul Ihsan	780	200	0	980
Idi Timur	800	0	0	800
Darul Aman	405	0	0	405
Nurussalam	622	0	0	622
Darul Falah	1 116	0	0	1 116
Julok	345	0	0	345
Indra Makmur	697	0	0	697
Pante Bidari	800	0	0	800
Simpang Ulim	1 368	0	0	1 368
Madat	1 002	0	0	1 002
Aceh Timur	21 037	650	22	21 665

Catatan/Note: *Data tahun 2019 belum tersedia/Data for 2019 is not yet available

Sumber/Source: Dinas Pertanian Tanaman Pangan dan Hortikultura Kabupaten Aceh Timur/ Agriculture and Horticulture Service of Aceh Timur Regency

Tabel 5.2.23 Perkembangan Jumlah Tanaman Nanas (Dalam Batang) Menurut Kecamatan, 2018*
The Development Plantation of Pineapple by Sub District, 2018*

Kecamatan Subdistrict	Tanaman Tahun Lalu (Batang)	Penanaman Baru (Batang)	Ditebang/ dibongkar (Batang)	Tanaman Tahun Ini (Batang)
(1)	(2)	(3)	(4)	(5)
Serbajadi	50	0	50	0
Simpang Jernih	0	0	0	0
Peunaron	0	0	0	0
Birem Bayeun	336	0	0	336
Rantau Selamat	0	0	0	0
Sungai Raya	0	0	0	0
Peureulak	0	0	0	0
Peureulak Timur	130	50	20	160
Peureulak Barat	0	0	0	0
Ranto Peureulak	0	0	0	0
Idi Rayeuk	0	0	0	0
Peudawa	0	0	0	0
Banda Alam	0	0	0	0
Idi Tunong	0	0	0	0
Darul Ihsan	0	0	0	0
Idi Timur	0	0	0	0
Darul Aman	0	0	0	0
Nurussalam	150	0	50	100
Darul Falah	100	0	100	0
Julok	0	0	0	0
Indra Makmur	0	0	0	0
Pante Bidari	800	0	0	800
Simpang Ulim	0	0	0	0
Madat	110	0	50	60
Aceh Timur	1 676	50	270	1 456

Catatan/Note: *Data tahun 2019 belum tersedia/Data for 2019 is not yet available

Sumber/Source: Dinas Pertanian Tanaman Pangan dan Hortikultura Kabupaten Aceh Timur/ Agriculture and Horticulture Service of Aceh Timur Regency

Tabel 5.2.24 Perkembangan Jumlah Tanaman Pepaya (Dalam Batang) Menurut Kecamatan, 2018*
The Development Plantation of Papaya by Sub District, 2018*

Kecamatan Subdistrict	Tanaman Tahun Lalu (Batang)	Penanaman Baru (Batang)	Ditebang/ dibongkar (Batang)	Tanaman Tahun Ini (Batang)
(1)	(2)	(3)	(4)	(5)
Serbajadi	0	0	0	0
Simpang Jernih	137	0	0	137
Peunaron	216	0	216	0
Birem Bayeun	367	0	50	317
Rantau Selamat	0	0	0	0
Sungai Raya	0	0	0	0
Peureulak	0	0	0	0
Peureulak Timur	100	350	10	440
Peureulak Barat	0	0	0	0
Ranto Peureulak	0	0	0	0
Idi Rayeuk	462	0	50	412
Peudawa	200	0	0	200
Banda Alam	264	0	0	264
Idi Tunong	1 740	0	200	1 540
Darul Ihsan	450	500	500	450
Idi Timur	460	0	0	460
Darul Aman	170	0	0	170
Nurussalam	0	0	0	0
Darul Falah	500	0	150	350
Julok	0	0	0	0
Indra Makmur	435	0	0	435
Pante Bidari	700	0	0	700
Simpang Ulim	150	0	0	150
Madat	0	0	0	0
Aceh Timur	6 351	850	1 176	6 025

Catatan/Note: *Data tahun 2019 belum tersedia/Data for 2019 is not yet available

Sumber/Source: Dinas Pertanian Tanaman Pangan dan Hortikultura Kabupaten Aceh Timur/ Agriculture and Horticulture Service of Aceh Timur Regency

Tabel 5.2.25 Perkembangan Jumlah Tanaman Pisang (Dalam Batang) Menurut Kecamatan, 2018*
The Development Plantation of Banana by Sub District, 2018*

Kecamatan Subdistrict	Tanaman Tahun Lalu (Batang)	Penanaman Baru (Batang)	Ditebang/ dibongkar (Batang)	Tanaman Tahun Ini (Batang)
(1)	(2)	(3)	(4)	(5)
Serbajadi	7 672	1 670	0	9 342
Simpang Jernih	1 000	0	0	1 000
Peunaron	87 602	210	295	87 517
Birem Bayeun	1 627	400	500	1 527
Rantau Selamat	1 365	0	230	1 135
Sungai Raya	2 033	0	0	2 033
Peureulak	1 650	0	0	1 650
Peureulak Timur	1 700	100	50	1 750
Peureulak Barat	546	0	0	546
Ranto Peureulak	3 640	0	0	3 640
Idi Rayeuk	1 134	0	0	1 134
Peudawa	3 430	5 560	2 600	6 390
Banda Alam	1 018	0	0	1 018
Idi Tunong	2 450	0	0	2 450
Darul Ihsan	17 000	500	8 500	9 000
Idi Timur	5 305	0	0	5 305
Darul Aman	58 300	0	0	58 300
Nurussalam	4 792	0	0	4 792
Darul Falah	810	50	70	790
Julok	2 065	0	0	2 065
Indra Makmur	2 090	0	0	2 090
Pante Bidari	74 050	0	0	74 050
Simpang Ulim	1 625	0	0	1 625
Madat	2 600	0	0	2 600
Aceh Timur	285 504	8 490	12 245	281 749

Catatan/Note: *Data tahun 2019 belum tersedia/Data for 2019 is not yet available

Sumber/Source: Dinas Pertanian Tanaman Pangan dan Hortikultura Kabupaten Aceh Timur/ Agriculture and Horticulture Service of Aceh Timur Regency

Tabel
Table 5.2.26**Perkembangan Jumlah Tanaman Rambutan (Dalam Batang) Menurut Kecamatan, 2018***
*The Development Plantation of Rambutan by Sub District, 2018**

Kecamatan Subdistrict	Tanaman Tahun Lalu (Batang)	Penanaman Baru (Batang)	Ditebang/ dibongkar (Batang)	Tanaman Tahun Ini (Batang)
(1)	(2)	(3)	(4)	(5)
Serbajadi	2 465	0	0	2 465
Simpang Jernih	87	0	0	87
Peunaron	3 925	0	0	3 925
Birem Bayeun	1 514	0	0	1 514
Rantau Selamat	300	150	0	450
Sungai Raya	2 560	0	0	2 560
Peureulak	2 850	0	0	2 850
Peureulak Timur	1 300	700	0	2 000
Peureulak Barat	103	0	0	103
Ranto Peureulak	998	0	0	998
Idi Rayeuk	2 970	0	0	2 970
Peudawa	2 241	300	0	2 541
Banda Alam	2 507	0	0	2 507
Idi Tunong	2 929	0	0	2 929
Darul Ihsan	5 350	350	0	5 700
Idi Timur	1 240	0	15	1 225
Darul Aman	35 875	0	0	35 875
Nurussalam	1 219	0	0	1 219
Darul Falah	1 466	0	0	1 466
Julok	1 280	0	0	1 280
Indra Makmur	2 755	0	0	2 755
Pante Bidari	1 200	0	0	1 200
Simpang Ulim	1 690	0	0	1 690
Madat	972	0	0	972
Aceh Timur	79 796	1 500	15	81 281

Catatan/Note: *Data tahun 2019 belum tersedia/Data for 2019 is not yet available

Sumber/Source: Dinas Pertanian Tanaman Pangan dan Hortikultura Kabupaten Aceh Timur/ Agriculture and Horticulture Service of Aceh Timur Regency

Tabel 5.2.27 Perkembangan Jumlah Tanaman Sawo (Dalam Batang) Menurut Kecamatan, 2018*
The Development Plantation of Sapodilla by Sub District, 2018*

Kecamatan Subdistrict	Tanaman Tahun Lalu (Batang)	Penanaman Baru (Batang)	Ditebang/ dibongkar (Batang)	Tanaman Tahun Ini (Batang)
(1)	(2)	(3)	(4)	(5)
Serbajadi	0	0	0	0
Simpang Jernih	70	0	0	70
Peunaron	67	0	0	67
Birem Bayeun	289	0	0	289
Rantau Selamat	272	0	0	272
Sungai Raya	40	0	0	40
Peureulak	350	0	0	350
Peureulak Timur	150	250	0	400
Peureulak Barat	30	0	0	30
Ranto Peureulak	270	0	0	270
Idi Rayeuk	300	0	0	300
Peudawa	279	0	0	279
Banda Alam	480	0	0	480
Idi Tunong	1 533	0	0	1 533
Darul Ihsan	559	0	0	559
Idi Timur	0	0	0	0
Darul Aman	2 138	0	0	2 138
Nurussalam	275	0	0	275
Darul Falah	112	0	0	112
Julok	315	0	0	315
Indra Makmur	315	0	0	315
Pante Bidari	2 850	0	0	2 850
Simpang Ulim	1 793	0	0	1 793
Madat	1 198	0	0	1 198
Aceh Timur	13 685	250	0	13 935

Catatan/Note: *Data tahun 2019 belum tersedia/Data for 2019 is not yet available

Sumber/Source: Dinas Pertanian Tanaman Pangan dan Hortikultura Kabupaten Aceh Timur/ Agriculture and Horticulture Service of Aceh Timur Regency

Tabel 5.2.28 **Perkembangan Jumlah Tanaman Nangka (Dalam Batang) Menurut Kecamatan, 2018***
Table 5.2.28 **The Development Plantation of Jackfruit by Sub District, 2018***

Kecamatan Subdistrict	Tanaman Tahun Lalu (Batang)	Penanaman Baru (Batang)	Ditebang/ dibongkar (Batang)	Tanaman Tahun Ini (Batang)
(1)	(2)	(3)	(4)	(5)
Serbajadi	20	0	20	0
Simpang Jernih	220	0	0	220
Peunaron	424	0	0	424
Birem Bayeun	373	0	0	373
Rantau Selamat	759	0	125	634
Sungai Raya	65	0	0	65
Peureulak	400	0	0	400
Peureulak Timur	60	0	0	60
Peureulak Barat	70	0	0	70
Ranto Peureulak	793	0	0	793
Idi Rayeuk	2 863	0	0	2 863
Peudawa	363	0	0	363
Banda Alam	118	0	0	118
Idi Tunong	177	0	0	177
Darul Ihsan	127	0	0	127
Idi Timur	280	0	8	272
Darul Aman	696	0	0	696
Nurussalam	497	0	0	497
Darul Falah	48	0	0	48
Julok	340	0	0	340
Indra Makmur	484	0	0	484
Pante Bidari	130	0	0	130
Simpang Ulim	375	0	0	375
Madat	500	0	0	500
Aceh Timur	10 182	0	153	10 029

Catatan/Note: *Data tahun 2019 belum tersedia/Data for 2019 is not yet available

Sumber/Source: Dinas Pertanian Tanaman Pangan dan Hortikultura Kabupaten Aceh Timur/ Agriculture and Horticulture Service of Aceh Timur Regency

Tabel 5.2.29 Perkembangan Jumlah Tanaman Jambu Biji (Dalam Batang) Menurut Kecamatan, 2018*
The Development Plantation of Guava by Sub District, 2018*

Kecamatan Subdistrict	Tanaman Tahun Lalu (Batang)	Penanaman Baru (Batang)	Ditebang/ dibongkar (Batang)	Tanaman Tahun Ini (Batang)
(1)	(2)	(3)	(4)	(5)
Serbajadi	0	0	0	0
Simpang Jernih	0	0	0	0
Peunaron	0	0	0	0
Birem Bayeun	607	0	0	607
Rantau Selamat	374	0	0	374
Sungai Raya	50	0	0	50
Peureulak	0	0	0	0
Peureulak Timur	35	150	0	185
Peureulak Barat	0	0	0	0
Ranto Peureulak	148	0	0	148
Idi Rayeuk	280	0	0	280
Peudawa	100	0	0	100
Banda Alam	0	0	0	0
Idi Tunong	570	0	0	570
Darul Ihsan	0	0	0	0
Idi Timur	0	0	0	0
Darul Aman	0	0	0	0
Nurussalam	0	0	0	0
Darul Falah	0	0	0	0
Julok	68	0	0	68
Indra Makmur	0	0	0	0
Pante Bidari	0	0	0	0
Simpang Ulim	268	0	0	268
Madat	0	0	0	0
Aceh Timur	2 500	150	0	2 650

Catatan/Note: *Data tahun 2019 belum tersedia/Data for 2019 is not yet available

Sumber/Source: Dinas Pertanian Tanaman Pangan dan Hortikultura Kabupaten Aceh Timur/ Agriculture and Horticulture Service of Aceh Timur Regency

Tabel
Table 5.2.30

Perkembangan Jumlah Tanaman Jambu Air (Dalam Batang) Menurut Kecamatan, 2018*
*The Development Plantation of Water Apple by Sub District, 2018**

Kecamatan Subdistrict	Tanaman Tahun Lalu (Batang)	Penanaman Baru (Batang)	Ditebang/ dibongkar (Batang)	Tanaman Tahun Ini (Batang)
(1)	(2)	(3)	(4)	(5)
Serbajadi	0	0	0	0
Simpang Jernih	0	0	0	0
Peunaron	948	0	0	948
Birem Bayeun	619	0	0	619
Rantau Selamat	348	0	0	348
Sungai Raya	45	0	0	45
Peureulak	0	0	0	0
Peureulak Timur	600	300	0	900
Peureulak Barat	0	0	0	0
Ranto Peureulak	335	0	0	335
Idi Rayeuk	3 035	0	0	3 035
Peudawa	507	0	0	507
Banda Alam	176	0	0	176
Idi Tunong	1 160	0	0	1 160
Darul Ihsan	590	350	0	940
Idi Timur	120	0	0	120
Darul Aman	0	0	0	0
Nurussalam	0	0	0	0
Darul Falah	0	0	0	0
Julok	35	0	0	35
Indra Makmur	0	0	0	0
Pante Bidari	0	0	0	0
Simpang Ulim	200	0	0	200
Madat	0	0	0	0
Aceh Timur	8 718	650	0	9 368

Catatan/Note: *Data tahun 2019 belum tersedia/Data for 2019 is not yet available

Sumber/Source: Dinas Pertanian Tanaman Pangan dan Hortikultura Kabupaten Aceh Timur/ Agriculture and Horticulture Service of Aceh Timur Regency

Tabel 5.2.31 Perkembangan Jumlah Tanaman Belimbing (Dalam Batang) Menurut Kecamatan, 2018*
The Development Plantation of Star Fruit by Sub District, 2018*

Kecamatan Subdistrict	Tanaman Tahun Lalu (Batang)	Penanaman Baru (Batang)	Ditebang/ dibongkar (Batang)	Tanaman Tahun Ini (Batang)
(1)	(2)	(3)	(4)	(5)
Serbajadi	0	0	0	0
Simpang Jernih	0	0	0	0
Peunaron	0	0	0	0
Birem Bayeun	55	0	0	55
Rantau Selamat	0	0	0	0
Sungai Raya	0	0	0	0
Peureulak	200	0	0	200
Peureulak Timur	150	0	0	150
Peureulak Barat	0	0	0	0
Ranto Peureulak	0	0	0	0
Idi Rayeuk	0	0	0	0
Peudawa	0	0	0	0
Banda Alam	0	0	0	0
Idi Tunong	0	0	0	0
Darul Ihsan	0	0	0	0
Idi Timur	0	0	0	0
Darul Aman	0	0	0	0
Nurussalam	0	0	0	0
Darul Falah	0	0	0	0
Julok	0	0	0	0
Indra Makmur	0	0	0	0
Pante Bidari	0	0	0	0
Simpang Ulim	0	0	0	0
Madat	0	0	0	0
Aceh Timur	405	0	0	405

Catatan/Note: *Data tahun 2019 belum tersedia/Data for 2019 is not yet available

Sumber/Source: Dinas Pertanian Tanaman Pangan dan Hortikultura Kabupaten Aceh Timur/ Agriculture and Horticulture Service of Aceh Timur Regency

Tabel 5.2.32 Perkembangan Jumlah Tanaman Sukun (Dalam Batang) Menurut Kecamatan, 2018*
The Development Plantation of Sukun by Sub District, 2018*

Kecamatan Subdistrict	Tanaman Tahun Lalu (Batang)	Penanaman Baru (Batang)	Ditebang/ dibongkar (Batang)	Tanaman Tahun Ini (Batang)
(1)	(2)	(3)	(4)	(5)
Serbajadi	0	0	0	0
Simpang Jernih	38	0	0	38
Peunaron	30	0	0	30
Birem Bayeun	230	0	0	230
Rantau Selamat	238	0	0	238
Sungai Raya	18	0	0	18
Peureulak	80	0	0	80
Peureulak Timur	35	0	0	35
Peureulak Barat	41	0	0	41
Ranto Peureulak	25	0	0	25
Idi Rayeuk	585	0	0	585
Peudawa	0	0	0	0
Banda Alam	0	0	0	0
Idi Tunong	55	0	0	55
Darul Ihsan	0	0	0	0
Idi Timur	60	0	0	60
Darul Aman	0	0	0	0
Nurussalam	164	0	0	164
Darul Falah	98	0	0	98
Julok	0	0	0	0
Indra Makmur	0	0	0	0
Pante Bidari	0	0	0	0
Simpang Ulim	0	0	0	0
Madat	0	0	0	0
Aceh Timur	1 697	0	0	1 697

Catatan/Note: *Data tahun 2019 belum tersedia/Data for 2019 is not yet available

Sumber/Source: Dinas Pertanian Tanaman Pangan dan Hortikultura Kabupaten Aceh Timur/ Agriculture and Horticulture Service of Aceh Timur Regency

Tabel 5.2.33 Perkembangan Jumlah Tanaman Manggis (Dalam Batang) Menurut Kecamatan, 2018*
The Development Plantation of Manggis by Sub District, 2018*

Kecamatan Subdistrict	Tanaman Tahun Lalu (Batang)	Penanaman Baru (Batang)	Ditebang/ dibongkar (Batang)	Tanaman Tahun Ini (Batang)
(1)	(2)	(3)	(4)	(5)
Serbajadi	0	0	0	0
Simpang Jernih	148	0	0	148
Peunaron	91	0	0	91
Birem Bayeun	412	0	0	412
Rantau Selamat	476	0	0	476
Sungai Raya	170	0	0	170
Peureulak	350	0	0	350
Peureulak Timur	750	300	0	1 050
Peureulak Barat	30	0	0	30
Ranto Peureulak	582	0	0	582
Idi Rayeuk	590	0	0	590
Peudawa	19	200	0	219
Banda Alam	952	0	0	952
Idi Tunong	85	0	0	85
Darul Ihsan	78	0	0	78
Idi Timur	0	0	0	0
Darul Aman	1 465	0	0	1 465
Nurussalam	520	0	0	520
Darul Falah	60	0	0	60
Julok	116	0	0	116
Indra Makmur	75	0	0	75
Pante Bidari	200	0	0	200
Simpang Ulim	215	0	0	215
Madat	400	0	0	400
Aceh Timur	7 784	500	0	8 284

Catatan/Note: *Data tahun 2019 belum tersedia/Data for 2019 is not yet available

Sumber/Source: Dinas Pertanian Tanaman Pangan dan Hortikultura Kabupaten Aceh Timur/ Agriculture and Horticulture Service of Aceh Timur Regency

Tabel 5.2.34 Perkembangan Jumlah Tanaman Sirsak (Dalam Batang) Menurut Kecamatan, 2018*
The Development Plantation of Soursop by Sub District, 2018*

Kecamatan Subdistrict	Tanaman Tahun Lalu (Batang)	Penanaman Baru (Batang)	Ditebang/ dibongkar (Batang)	Tanaman Tahun Ini (Batang)
(1)	(2)	(3)	(4)	(5)
Serbajadi	0	0	0	0
Simpang Jernih	0	0	0	0
Peunaron	0	0	0	0
Birem Bayeun	58	0	0	58
Rantau Selamat	0	0	0	0
Sungai Raya	30	0	0	30
Peureulak	310	0	0	310
Peureulak Timur	0	0	0	0
Peureulak Barat	43	0	0	43
Ranto Peureulak	225	0	0	225
Idi Rayeuk	490	0	0	490
Peudawa	0	0	0	0
Banda Alam	0	0	0	0
Idi Tunong	0	0	0	0
Darul Ihsan	0	0	0	0
Idi Timur	0	0	0	0
Darul Aman	0	0	0	0
Nurussalam	0	0	0	0
Darul Falah	20	0	0	20
Julok	0	0	0	0
Indra Makmur	0	0	0	0
Pante Bidari	0	0	0	0
Simpang Ulim	0	0	0	0
Madat	0	0	0	0
Aceh Timur	1 176	0	0	1 176

Catatan/Note: *Data tahun 2019 belum tersedia/Data for 2019 is not yet available

Sumber/Source: Dinas Pertanian Tanaman Pangan dan Hortikultura Kabupaten Aceh Timur/ Agriculture and Horticulture Service of Aceh Timur Regency

Tabel 5.2.35 **Perkembangan Jumlah Tanaman Melinjo (Dalam Batang) Menurut Kecamatan, 2018***
Table 5.2.35 **The Development Plantation of Melinjo by Sub District, 2018***

Kecamatan Subdistrict	Tanaman Tahun Lalu (Batang)	Penanaman Baru (Batang)	Ditebang/ dibongkar (Batang)	Tanaman Tahun Ini (Batang)
(1)	(2)	(3)	(4)	(5)
Serbajadi	1 730	0	30	1 700
Simpang Jernih	60	0	0	60
Peunaron	57	0	0	57
Birem Bayeun	237	0	0	237
Rantau Selamat	350	0	130	220
Sungai Raya	25	0	0	25
Peureulak	98	0	0	98
Peureulak Timur	40	0	0	40
Peureulak Barat	33	0	0	33
Ranto Peureulak	125	0	0	125
Idi Rayeuk	250	0	0	250
Peudawa	22	0	0	22
Banda Alam	0	0	0	0
Idi Tunong	240	0	0	240
Darul Ihsan	60	0	0	60
Idi Timur	40	0	0	40
Darul Aman	160	0	0	160
Nurussalam	0	0	0	0
Darul Falah	200	0	0	200
Julok	0	0	0	0
Indra Makmur	0	0	0	0
Pante Bidari	0	0	0	0
Simpang Ulim	0	0	0	0
Madat	0	0	0	0
Aceh Timur	3 727	0	160	3 567

Catatan/Note: *Data tahun 2019 belum tersedia/Data for 2019 is not yet available

Sumber/Source: Dinas Pertanian Tanaman Pangan dan Hortikultura Kabupaten Aceh Timur/ Agriculture and Horticulture Service of Aceh Timur Regency

Tabel 5.2.36 Jumlah Alat Pertanian Menurut Jenis, 2018*
Table Number of Agricultural Tools by Kinds, 2018*

Jenis Alat/ Mesin Pertanian Agricultural Tools	Kondisi/ Condition		Jumlah Total
	Baik/ Good	Rusak/ Bad	
(1)	(2)	(3)	(4)
Traktor Roda 2 (<15 PK)	757	102	859
Traktor Roda 4	39	3	42
a. Traktor Mini (<25 PK)			
b. Traktor Sedang (25-50 PK)			
c. Traktor Besar (>50 PK)			
Alat Penanam (Jabber)	0	0	0
Seeder	0	0	0
Alat Tanam Padi (Transplanter)	32	0	32
Applicator	0	0	0
(Alat Pemupukan Urea Tablet)	0	0	0
Hand Sprayer	3 762	1 126	4 888
Knapsack Power Sprayer	203	54	257
Skid Power Sprayer	0	0	0
Swing-fog	0	0	0
Emposan Tikus	2	0	2
Pompa Air	648	103	751
a. Diameter 2	0	0	0
b. Diameter 3	116	25	141
c. Diameter 4	286	12	298
d. Diameter 6	246	66	312
e. Diameter 8	0	0	0
f. Diameter 10	0	0	0
g. Diameter 12	0	0	0

Catatan/Note: *Data tahun 2019 belum tersedia/Data for 2019 is not yet available

Sumber/Source: Dinas Pertanian Tanaman Pangan dan Hortikultura Kabupaten Aceh Timur/ Agriculture and Horticulture Service of Aceh

Lanjutan Tabel/Continued Table 4.2.36

Jenis Alat/ Mesin Pertanian Agricultural Tools	Kondisi/ Condition		Jumlah Total
	Baik/ Good	Rusak/ Bad	
(1)	(2)	(3)	(4)
Sabit Bergerigi	16 790	5 900	22 690
Reaper	0	0	0
Combine Harvester	37	0	37
Power Thresher	209	69	278
Pembersih Gabah (Cleaner)	1	0	1
Pengering (Dryer)	5	0	5
a. Gabah	---	---	---
b. Palawija	---	---	---
Penggiling Padi Besar (Large Rice Mill)	17	2	19
Penggiling Padi Kecil (Small Rice Mill)	119	34	153
Rice Milling Unit (RMU)	3	0	3
Pemecah Kulit Gabah (Huller)	35	25	60
Penyosoh Beras Pecah Kulit (Polisher)	35	25	60
Pemipil Jagung (Corn Sheller)	38	8	46
Penggiling Jagung (Corn Mill)	1	0	1
Pemarut Singkong	113	0	113
Perajang	0	0	0

Catatan/Note: ...

Sumber/Source: BPS, Statistik Pertanian Hortikultura SPH-BST/BPS-Statistics Indonesia, Agricultural Statistic for Horticulture SPH-BST

Tabel
Table 5.2.37

**Realisasi Penggunaan Pestisida untuk Tanaman Padi
Menurut Kecamatan, 2018***
**Realization of Pesticide Using for Paddy by Sub District,
2018***

	Kecamatan Subdistrict	Insektisida/ Insecticide (Liter)		Roden/ Rodenticide (Kg)	
		2017	2018	2017	2018
	(1)	(2)	(3)	(4)	(5)
1	Serbajadi	42,0	15,0	0,0	2,0
2	Simpang Jernih	0,0	0,0	0,0	0,0
3	Peunaron	66,0	23,5	11,0	0,0
4	Birem Bayeun	107,0	29,5	29,0	20,0
5	Rantau Selamat	0,0	40,5	0,0	9,0
6	Sungai Raya	91,0	50,0	10,0	3,0
7	Peureulak	246,0	41,0	10,0	0,0
8	Peureulak Timur	13,0	0,0	0,0	0,0
9	Peureulak Barat	171,5	113,0	10,0	13,0
10	Ranto Peureulak	31,0	8,0	0,0	2,0
11	Idi Rayeuk	10,0	0,0	5,0	0,0
12	Peudawa	0,0	3,0	0,0	5,0
13	Banda Alam	15,0	0,0	0,0	0,0
14	Idi Tunong	57,0	0,0	3,0	0,0
15	Darul Ihsan	0,0	2,0	3,0	0,0
16	Idi Timur	0,0	0,0	0,0	0,0
17	Darul Aman	20,0	0,0	0,0	0,0
18	Nurussalam	0,0	3,0	5,0	2,0
19	Darul Falah	0,0	0,0	5,0	0,0
20	Julok	48,0	33,0	6,0	0,0
21	Indra Makmur	43,0	10,0	15,0	23,0
22	Pante Bidari	27,0	0,0	13,0	12,0
23	Simpang Ulim	12,0	11,0	6,0	5,0
24	Madat	15,0	99,0	0,0	17,0
	Aceh Timur	1014,5	481,5	131,0	113,0

Catatan/Note: *Data tahun 2019 belum tersedia/Data for 2019 is not yet available

Sumber/Source: Dinas Pertanian Tanaman Pangan dan Hortikultura Kabupaten Aceh Timur/ Agriculture and Horticulture Service of Aceh

Tabel 5.2.38 Jumlah Kilang Padi dan Lantai Jemur Dirinci Menurut Jenis Kilang Padi dan Kecamatan, 2018*
Number of Rice Mill and Drying Floor by Rice Mill Type and Sub District, 2018*

Kecamatan Subdistrict	PBB		PKK	
	Unit	Lantai Jemur	Unit	Lantai Jemur
(1)	(2)	(3)	(4)	(5)
Serbajadi	0	0	22	0
Simpang Jernih	0	0	2	2
Peunaron	2	0	0	0
Birem Bayeun	0	0	3	2
Rantau Selamat	1	0	1	0
Sungai Raya	2	2	3	0
Peureulak	0	0	19	3
Peureulak Timur	2	0	3	3
Peureulak Barat	4	0	10	3
Ranto Peureulak	0	0	5	3
Idi Rayeuk	3	0	4	4
Peudawa	0	0	5	2
Banda Alam	2	2	4	2
Idi Tunong	0	0	8	6
Darul Ihsan	1	0	2	0
Idi Timur	0	0	2	1
Darul Aman	0	0	2	1
Nurussalam	0	0	7	0
Darul Falah	0	0	5	0
Julok	3	0	4	0
Indra Makmur	5	0	2	1
Pante Bidari	6	6	7	3
Simpang Ulim	0	0	7	2
Madat	0	0	8	0
Aceh Timur	31	10	135	38

Catatan/Note: *Data tahun 2019 belum tersedia/Data for 2019 is not yet available

Sumber/Source: Dinas Pertanian Tanaman Pangan dan Hortikultura Kabupaten Aceh Timur/ Agriculture and Horticulture Service of Aceh

Tabel 5.2.39 Pengeluaran Insektisida dan Rodentisida dari Brigade Proteksi, 2018*
Insecticide and Rodenticida from Protection Brigade, 2018*

	Kecamatan Subdistrict	Roden/ Rodenticide (Kg/ Box)		Insektisida/ Insecticide (Liter)	
		2017	2018	2017	2018
	(1)	(2)	(3)	(4)	(5)
1	Serbajadi	0,0	2,0	32,0	15,0
2	Simpang Jernih	0,0	0,0	0,0	0,0
3	Peunaron	11,0	0,0	61,0	23,5
4	Birem Bayeun	29,0	20,0	107,0	29,5
5	Rantau Selamat	0,0	9,0	0,0	40,5
6	Sungai Raya	10,0	3,0	74,0	50,0
7	Peureulak	10,0	0,0	226,0	41,0
8	Peureulak Timur	0,0	0,0	13,0	0,0
9	Peureulak Barat	10,0	13,0	145,0	113,0
10	Ranto Peureulak	0,0	2,0	31,0	8,0
11	Idi Rayeuk	5,0	0,0	10,0	0,0
12	Peudawa	0,0	5,0	0,0	3,0
13	Banda Alam	0,0	0,0	15,0	0,0
14	Idi Tunong	3,0	0,0	32,0	0,0
15	Darul Ihsan	3,0	0,0	0,0	2,0
16	Idi Timur	0,0	0,0	0,0	0,0
17	Darul Aman	0,0	0,0	20,0	0,0
18	Nurussalam	5,0	2,0	0,0	3,0
19	Darul Falah	5,0	0,0	0,0	0,0
20	Julok	6,0	0,0	48,0	33,0
21	Indra Makmur	15,0	23,0	43,0	10,0
22	Pante Bidari	13,0	12,0	27,0	0,0
23	Simpang Ulim	6,0	5,0	12,0	11,0
24	Madat	0,0	17,0	15,0	99,0
	Aceh Timur	131,0	113,0	911,0	481,5

Catatan/Note: *Data tahun 2019 belum tersedia/Data for 2019 is not yet available

Sumber/Source: Dinas Pertanian Tanaman Pangan dan Hortikultura Kabupaten Aceh Timur/ Agriculture and Horticulture Service of Aceh Timur Regency

**5.3 PERKEBUNAN
ESTATE CROPS**

Tabel 5.3.1 Luas Areal Tanaman Perkebunan Menurut Kecamatan dan Jenis Tanaman (ha), 2018*
*Planted Area of Estate Crops by Subdistrict and Type of Crops (ha), 2018**

	Kecamatan <i>Subdistrict</i>	Tanaman Perkebunan			
		Kelapa Dalam	Sagu	Karet	Kelapa Sawit
	(1)	(2)	(3)	(4)	(5)
1	Serbajadi	74,00	0,00	301,00	769,00
2	Simpang Jernih	8,50	1,50	119,00	54,00
3	Peunaron	51,00	0,00	727,00	5 048,00
4	Birem Bayeun	65,00	4,00	3 730,00	1 284,50
5	Rantau Selamat	194,00	6,00	1 588,00	771,00
6	Sungai Raya	360,00	11,50	2 787,00	1 749,00
7	Peureulak	358,00	10,00	172,50	1 186,00
8	Peureulak Timur	936,00	1,00	322,00	1 796,00
9	Peureulak Barat	433,50	26,00	49,00	1 595,00
10	Ranto Peureulak	185,50	50,00	2 772,00	5 622,50
11	Idi Rayeuk	139,00	0,00	26,00	207,00
12	Peudawa	686,00	0,00	769,00	1 343,00
13	Banda Alam	309,00	0,00	729,00	500,00
14	Idi Tunong	114,00	7,50	1 353,00	568,00
15	Darul Ihsan	245,50	22,30	93,00	426,00
16	Idi Timur	356,00	0,00	16,00	420,00
17	Darul Aman	644,00	3,00	635,00	144,00
18	Nurussalam	203,00	6,00	1 153,00	191,00
19	Darul Falah	371,50	3,00	1 305,00	279,00
20	Julok	144,00	0,00	581,00	313,00
21	Indra Makmur	296,00	0,50	2 411,00	479,00
22	Pante Bidari	88,00	15,00	761,00	714,00
23	Simpang Ulim	544,00	0,00	0,00	599,00
24	Madat	166,00	0,00	0,00	119,00
	Aceh Timur	6 971,50	167,30	22 399,50	26 177,00

Lanjutan Tabel/*Continued Table* 5.3.1

	Kecamatan <i>Subdistrict</i>	Tanaman Perkebunan			
		Kopi	Kapuk	Pinang	Kakao
	(1)	(6)	(7)	(8)	(9)
1	Serbajadi	123,00	0,00	147,00	975,00
2	Simpang Jernih	4,00	0,00	57,00	79,50
3	Peunaron	232,00	0,00	223,00	1 628,00
4	Birem Bayeun	15,00	2,00	94,00	266,00
5	Rantau Selamat	2,75	0,00	23,00	106,00
6	Sungai Raya	0,00	4,50	117,50	269,00
7	Peureulak	0,00	1,00	194,00	260,00
8	Peureulak Timur	0,00	0,00	63,00	160,00
9	Peureulak Barat	0,00	0,00	26,00	76,00
10	Ranto Peureulak	17,00	1,50	200,00	3 743,00
11	Idi Rayeuk	0,00	0,00	48,00	43,00
12	Peudawa	0,00	0,00	83,00	1 465,00
13	Banda Alam	0,00	0,00	133,00	673,00
14	Idi Tunong	0,00	0,00	84,50	246,00
15	Darul Ihsan	0,00	1,10	42,00	915,00
16	Idi Timur	0,00	0,00	50,00	223,00
17	Darul Aman	2,00	0,00	162,00	427,00
18	Nurussalam	5,50	2,00	21,00	39,00
19	Darul Falah	6,00	0,00	15,00	38,00
20	Julok	4,00	0,00	32,50	81,00
21	Indra Makmur	5,00	0,00	126,00	96,50
22	Pante Bidari	11,00	13,50	528,00	847,00
23	Simpang Ulim	79,00	0,00	154,50	83,00
24	Madat	16,00	0,00	82,00	82,00
Aceh Timur		522,25	25,60	2 706,00	12 821,00

Lanjutan Tabel/Continued Table 5.2.1

	Kecamatan Subdistrict	Tanaman Perkebunan			
		Ladi	Kemiri	Tebu	Tembakau
	(1)	(10)	(11)	(12)	(13)
1	Serbajadi	0,00	2,00	0,00	0,00
2	Simpang Jernih	0,00	0,00	0,00	0,00
3	Peunaron	0,00	2,00	0,00	0,00
4	Birem Bayeun	1,25	6,50	3,00	0,00
5	Rantau Selamat	0,00	3,00	2,00	0,00
6	Sungai Raya	0,00	13,50	2,50	5,00
7	Peureulak	0,10	2,00	2,00	0,00
8	Peureulak Timur	0,00	15,00	3,00	33,00
9	Peureulak Barat	0,00	0,00	2,00	0,00
10	Ranto Peureulak	0,00	100,00	2,00	2,00
11	Idi Rayeuk	0,00	0,00	1,50	0,00
12	Peudawa	0,00	0,00	0,00	0,00
13	Banda Alam	0,00	0,00	0,00	0,00
14	Idi Tunong	1,10	4,50	1,00	0,00
15	Darul Ihsan	5,20	6,50	1,00	0,00
16	Idi Timur	0,00	0,00	1,50	0,00
17	Darul Aman	0,00	3,00	0,00	0,00
18	Nurussalam	0,00	2,00	0,00	0,00
19	Darul Falah	0,00	2,00	0,00	0,00
20	Julok	0,00	48,00	0,00	0,00
21	Indra Makmur	0,00	0,00	0,00	0,00
22	Pante Bidari	0,70	55,00	0,00	0,00
23	Simpang Ulim	7,00	0,00	0,50	0,00
24	Madat	0,00	0,00	1,50	0,00
	Aceh Timur	15,35	265,00	23,50	40,00

Catatan/Note: *Data tahun 2019 belum tersedia/Data for 2019 is not yet available

Sumber/Source: Dinas Pertanian Tanaman Pangan dan Hortikultura Kabupaten Aceh Timur/ Agriculture and Horticulture Service of Aceh Timur Regency

Tabel
Table 5.3.2

Luas Lahan Perkebunan Rakyat dan Perusahaan Perkebunan, 2019
Planting Area of Smallholders Estate and Enterprises Estate by Sub District, 2019

Kecamatan Subdistrict	Perkebunan Rakyat Smallholders	Perusahaan Perkebunan Enterprises
(1)	(2)	(3)
Serbajadi	2399.50	---
Simpang Jernih	334.00	---
Peunaron	8081.00	---
Birem Bayeun	5485.25	---
Rantau Selamat	2695.75	---
Sungai Raya	5321.60	---
Peureulak	2204.10	---
Peureulak Timur	3329.50	---
Peureulak Barat	2207.50	---
Ranto Peureulak	13024.50	---
Idi Rayeuk	465.50	---
Peudawa	4391.50	---
Banda Alam	2383.00	---
Idi Tunong	2389.60	---
Darul Ihsan	1810.70	---
Idi Timur	1066.50	---
Darul Aman	2097.75	---
Nurussalam	1623.50	---
Darul Falah	2021.50	---
Julok	1204.00	---
Indra Makmur	3503.00	---
Pante Bidari	3244.20	---
Simpang Ulim	1468.00	---
Madat	466.50	---
Aceh Timur	7219195	---

Sumber/Source: Dinas Perkebunan dan Peternakan/Department of Plantation and Livestock

**5.4 PETERNAKAN
LIVESTOCK**

Tabel 5.4.1 Populasi Ternak Menurut Kecamatan dan Jenis Ternak di Kabupaten Aceh Timur, 2018*
Table Livestock Population by Subdistrict and Kind of Livestock in Aceh Timur Regency, 2018*

Kecamatan Subdistrict	Sapi Potong Beef Cattle	Kerbau Buffalo	Kambing Goat	Domba Sheep
(1)	(2)	(3)		(4)
Serbajadi	8	75	187	200
Simpang Jernih	391	310	1 585	403
Peunaron	441	162	1 511	100
Birem Bayeun	10 491	3 480	12 375	2 800
Rantau Selamat	963	16	859	96
Sungai Raya	784	82	912	147
Peureulak	7 781	2 438	11 183	3 009
Peureulak Timur	3 483	143	4 755	150
Peureulak Barat	994	545	1 109	856
Ranto Peureulak	11 198	1 431	14 940	5
Idi Rayeuk	1 945	390	1 684	105
Peudawa	3 033	521	2 613	511
Banda Alam	773	43	689	33
Idi Tunong	961	90	680	86
Darul Ihsan	988	234	2 816	61
Idi Timur	931	778	1 962	96
Darul Aman	4 140	679	2 515	749
Nurussalam	3 901	1 110	3 865	940
Darul Falah	979	391	1 419	157
Julok	1 256	90	742	87
Indra Makmur	931	22	2 482	2 690
Pante Bidari	700	166	1 200	190
Simpang Ulim	967	47	993	131
Madat	2 001	61	8 035	360
Aceh Timur	60 040	13 304	81 111	13 962

* Data Tahun 2019 Belum tersedia

Sumber/Source: Dinas Perkebunan dan Peternakan/Department of Plantation and Livestock

Tabel 5.4.2 **Populasi Unggas Menurut Kecamatan dan Jenis Unggas di Kabupaten Aceh Timur, 2018***
Livestock Population by Subdistrict and Kind of Poultry in Aceh Timur Regency, 2018*

Kecamatan Subdistrict	Ayam Buras Chicken	Ayam Pedaging Broiler	Ayam Petelur Layer	Itik/Itik Manila Duck/Muscovy Duck
(1)	(2)	(3)	(4)	(5)
Serbajadi	1 382	1 396	7 299	180
Simpang Jernih	17 291	646	6 494	25 700
Peunaron	2 423	8 546	10 493	224
Birem Bayeun	10 991	22 735	17 193	12 000
Rantau Selamat	2 086	11 276	7 494	828
Sungai Raya	581	4 096	8 615	371
Peureulak	7 992	22 733	68 153	0
Peureulak Timur	4 874	1 966	8 303	2 285
Peureulak Barat	13 305	32 834	6 914	3 504
Ranto Peureulak	8 324	11 514	20 783	8 389
Idi Rayeuk	5 442	5 807	9 973	1 900
Peudawa	19 526	10 929	13 593	12 674
Banda Alam	445	10 325	10 493	405
Idi Tunong	594	10 186	7 293	536
Darul Ihsan	592	10 434	15 018	1 500
Idi Timur	6 192	10 134	9 613	1 855
Darul Aman	3 033	15 034	8 263	1 317
Nurussalam	3 842	10 934	6 994	1 400
Darul Falah	122	10 034	7 793	287
Julok	2 492	41 846	9 293	1 170
Indra Makmur	992	11 234	10 993	0
Pante Bidari	17 953	11 468	7 493	323
Simpang Ulim	7 992	3 746	6 698	800
Madat	49 990	16 234	9 793	18 000
Aceh Timur	188 456	296 087	295 044	95 648

* Data Belum Tersedia

Sumber/Source: Dinas Perkebunan dan Peternakan/Department of Plantation and Livestock

Tabel
Table 5.4.3

Jumlah Ternak yang Dipotong Menurut Kecamatan dan Jenis Ternak di Kabupaten Aceh Timur, 2018*
Livestock Slaughtered by Sub District and Kind of Livestock in Aceh Timur Regency, 2018*

Kecamatan Subdistrict	Sapi Potong Beef Cattle	Kerbau Buffalo	Kambing Goat	Domba Sheep
(1)	(2)	(3)	(4)	(5)
Serbajadi	0	0	11	17
Simpang Jernih	11	4	56	28
Peunaron	40	8	163	17
Birem Bayeun	1 117	178	986	294
Rantau Selamat	14	0	24	8
Sungai Raya	68	0	222	16
Peureulak	506	24	562	36
Peureulak Timur	375	116	419	115
Peureulak Barat	30	2	49	0
Ranto Peureulak	480	7	183	0
Idi Rayeuk	482	34	733	17
Peudawa	465	0	655	329
Banda Alam	128	6	68	17
Idi Tunong	0	0	0	0
Darul Ihsan	118	27	710	65
Idi Timur	30	1	40	10
Darul Aman	109	1	91	32
Nurussalam	142	2	31	7
Darul Falah	22	0	29	4
Julok	173	0	1 220	39
Indra Makmur	62	0	195	108
Pante Bidari	93	1	297	13
Simpang Ulim	11	0	20	7
Madat	1 092	3	2 291	119
Aceh Timur	5 568	414	9 055	1 298

* Data Belum Tersedia

Sumber/Source: Dinas Perkebunan dan Peternakan/Department of Plantation and Livestock

Tabel 5.4.4 Jumlah Petugas Peternakan Menurut Kecamatan, 2018*
Table Number of Animal Husbandary Officials by Sub District, 2018*

Kecamatan Subdistrict	Mantri Hewan	Sarjana Peternakan	Dokter Hewan	Jumlah
(1)	(2)	(3)	(4)	(5)
Serbajadi	1	-	-	1
Simpang Jernih	3	-	-	3
Peunaron	1	-	-	1
Birem Bayeun	2	-	-	2
Rantau Selamat	3	1	-	4
Sungai Raya	3	-	-	3
Peureulak	3	-	-	3
Peureulak Timur	4	-	1	5
Peureulak Barat	10	3	2	15
Ranto Peureulak	1	2	-	3
Idi Rayeuk	1	2	2	5
Peudawa	1	1	-	2
Banda Alam	0	1	-	1
Idi Tunong	1	-	1	2
Darul Ihsan	2	-	-	2
Idi Timur	1	1	-	2
Darul Aman	1	-	-	1
Nurussalam	4	1	1	6
Darul Falah	1	-	-	1
Julok	1	1	-	2
Indra Makmur	1	-	-	1
Pante Bidari	1	-	-	1
Simpang Ulim	5	2	-	7
Madat	2	-	-	2
Aceh Timur	53	15	7	75

* Data Belum Tersedia

Sumber/Source: Dinas Perkebunan dan Peternakan/Department of Plantation and Livestock

Tabel
Table 5.4.5

Jumlah Peternak dan Kelompok Ternak Berdasarkan Jenis Hewan Ternak Menurut Kecamatan, 2018*
Number of Animal Husbandary and Husbandary Group by Sub District, 2018*

Kecamatan Subdistrict	Sapi Potong Beef Cattle	Kerbau Buffalo	Kambing Goat	Domba Sheep
(1)	(2)	(3)	(4)	(5)
Serbajadi	5	10	42	30
Simpang Jernih	50	30	60	40
Peunaron	60	6	100	10
Birem Bayeun	230	110	90	143
Rantau Selamat	120	2	150	30
Sungai Raya	130	5	180	7
Peureulak	450	60	495	34
Peureulak Timur	135	12	142	32
Peureulak Barat	180	15	98	91
Ranto Peureulak	131	70	90	85
Idi Rayeuk	129	35	92	11
Peudawa	229	72	138	192
Banda Alam	100	5	62	8
Idi Tunong	80	10	60	18
Darul Ihsan	123	14	180	14
Idi Timur	105	40	92	17
Darul Aman	75	15	91	16
Nurussalam	106	39	84	15
Darul Falah	40	32	92	109
Julok	180	11	95	11
Indra Makmur	110	5	192	260
Pante Bidari	210	6	202	94
Simpang Ulim	121	8	98	24
Madat	182	4	197	62
Aceh Timur	3.281	616	3.122	1.353

* Data Tahun 2019 Belum tersedia

Sumber/Source: Dinas Perkebunan dan Peternakan/Department of Plantation and Livestock

Tabel
Table 5.4.6**Populasi Ternak Sapi Potong Kondisi Awal dan Akhir Tahun, 2018***
Livestock Population of Cow Early and End of Year by Sub District, 2018*

Kecamatan Subdistrict	Awal Tahun Early Year			Akhir Tahun Last Year		
	Jantan Male	Betina Female	Jumlah Total	Jantan Male	Betina Female	Jumlah Total
(1)	(2)	(3)	(4)	(5)	(6)	(7)
Serbajadi	4	14	18	1	7	8
Simpang Jernih	95	191	286	117	274	391
Peunaron	62	247	309	132	309	441
Birem Bayeun	2346	2652	4 998	3147	7344	10 491
Rantau Selamat	989	1160	2 149	289	674	963
Sungai Raya	786	1608	2 394	235	549	784
Peureulak	5072	10427	15 499	2334	5447	7 781
Peureulak Timur	1281	1714	2 995	1045	2438	3 483
Peureulak Barat	824	2687	3 511	298	696	994
Ranto Peureulak	931	1383	2 314	3359	7839	11 198
Idi Rayeuk	1097	1193	2 290	583	1362	1 945
Peudawa	2708	3235	5 943	910	2123	3 033
Banda Alam	465	553	1 018	79	694	773
Idi Tunong	377	587	964	288	673	961
Darul Ihsan	709	1182	1 891	296	692	988
Idi Timur	592	738	1 330	279	652	931
Darul Aman	401	371	772	1242	2898	4 140
Nurussalam	328	1037	1 365	1170	2731	3 901
Darul Falah	160	86	246	294	685	979
Julok	499	3190	3 689	377	879	1 256
Indra Makmur	296	1230	1 526	279	652	931
Pante Bidari	1535	2716	4 251	210	490	700
Simpang Ulim	475	1609	2 084	290	677	967
Madat	1519	2107	3 626	600	1401	2 001
Aceh Timur	23 551	41 917	65 468	17 854	42 186	60 040

* Data Tahun 2019 Belum Tersedia

Sumber/Source: Dinas Perkebunan dan Peternakan/Department of Plantation and Livestock

Tabel
Table 5.4.7

Populasi Ternak Kerbau Kondisi Awal dan Akhir Tahun, 2018*
Livestock Population of Buffalo Early and End of Year by Sub District, 2018*

Kecamatan Subdistrict	Awal Tahun Early Year			Akhir Tahun Last Year		
	Jantan Male	Betina Female	Jumlah Total	Jantan Male	Betina Female	Jumlah Total
(1)	(2)	(3)	(4)	(5)	(6)	(7)
Serbajadi	69	44	113	26	49	75
Simpang Jernih	288	80	368	108	202	310
Peunaron	40	21	61	96	66	162
Birem Bayeun	1.707	1.297	3 004	1.218	2.262	3 480
Rantau Selamat	5	1	6	10	6	16
Sungai Raya	33	34	67	46	36	82
Peureulak	279	791	1 070	853	1.585	2 438
Peureulak Timur	55	77	132	50	93	143
Peureulak Barat	136	175	311	191	354	545
Ranto Peureulak	1.069	1.224	2 293	501	930	1 431
Idi Rayeuk	125	130	255	136	254	390
Peudawa	1.189	1.454	2 643	182	339	521
Banda Alam	14	35	49	11	32	43
Idi Tunong	108	66	174	32	58	90
Darul Ihsan	169	200	369	83	151	234
Idi Timur	425	389	814	272	506	778
Darul Aman	122	264	386	238	441	679
Nurussalam	464	349	813	388	722	1 110
Darul Falah	112	153	265	137	254	391
Julok	46	78	124	36	54	90
Indra Makmur	15	22	37	10	12	22
Pante Bidari	39	39	78	78	88	166
Simpang Ulim	59	89	148	15	32	47
Madat	27	21	48	37	24	61
Aceh Timur						

* Data Tahun 2019 Belum tersedia

Sumber/Source: Dinas Perkebunan dan Peternakan/Department of Plantation and Livestock

Tabel
Table 5.4.8**Populasi Ternak Kambing Potong Kondisi Awal dan Akhir Tahun, 2018***
Livestock Population of Goat Early and End of Year by Sub District, 2018*

Kecamatan Subdistrict	Awal Tahun Early Year			Akhir Tahun Last Year		
	Jantan Male	Betina Female	Jumlah Total	Jantan Male	Betina Female	Jumlah Total
(1)	(2)	(3)	(4)	(5)	(6)	(7)
Serbajadi	177	246	423	75	112	187
Simpang Jernih	239	374	613	634	951	1 585
Peunaron	482	1075	1 557	604	907	1 511
Birem Bayeun	816	562	1 378	4.950	7.425	12 375
Rantau Selamat	989	697	1 686	344	515	859
Sungai Raya	1055	1256	2 311	365	547	912
Peureulak	18126	20216	38 342	4.473	6.710	11 183
Peureulak Timur	2103	4157	6 260	1.902	2.853	4 755
Peureulak Barat	516	853	1 369	444	665	1 109
Ranto Peureulak	379	582	961	5.976	8.964	14 940
Idi Rayeuk	880	807	1 687	674	1.010	1 684
Peudawa	1997	4391	6 388	1.045	1.568	2 613
Banda Alam	254	523	777	276	413	689
Idi Tunong	247	466	713	272	408	680
Darul Ihsan	1145	1764	2 909	1.126	1.690	2 816
Idi Timur	566	679	1 245	785	1.177	1 962
Darul Aman	514	692	1 206	1.006	1.509	2 515
Nurussalam	169	804	973	1.546	2.319	3 865
Darul Falah	288	891	1 179	568	851	1 419
Julok	634	701	1 335	297	445	742
Indra Makmur	1775	1875	3 650	993	1.489	2 482
Pante Bidari	1942	2536	4 478	480	720	1 200
Simpang Ulim	669	811	1 480	397	596	993
Madat	1948	3376	5 324	3.214	4.821	8 035
Aceh Timur	37 910	50 334	88 244	32 446	48 665	81 111

* Data Tahun 2019 Belum Tersedia

Sumber/Source: Dinas Perkebunan dan Peternakan/Department of Plantation and Livestock

Tabel 5.4.9 Populasi Ternak Domba Potong Kondisi Awal dan Akhir Tahun, 2018*
Table 5.4.9 Livestock Population of Sheep Early and End of Year by Sub District, 2018*

Kecamatan Subdistrict	Awal Tahun Early Year			Akhir Tahun Last Year		
	Jantan Male	Betina Female	Jumlah Total	Jantan Male	Betina Female	Jumlah Total
(1)	(2)	(3)	(4)	(5)	(6)	(7)
Serbajadi	143	163	306	80	120	200
Simpang Jernih	189	221	410	161	242	403
Peunaron	27	57	84	40	60	100
Birem Bayeun	765	669	1 434	1.120	1.680	2 800
Rantau Selamat	140	169	309	38	58	96
Sungai Raya	27	35	62	59	88	147
Peureulak	106	247	353	1.204	1.805	3 009
Peureulak Timur	184	138	322	60	90	150
Peureulak Barat	457	482	939	342	514	856
Ranto Peureulak	316	568	884	1	4	5
Idi Rayeuk	60	60	120	42	63	105
Peudawa	528	1420	1 948	204	307	511
Banda Alam	32	43	75	13	20	33
Idi Tunong	75	101	176	34	52	86
Darul Ihsan	65	69	134	24	37	61
Idi Timur	88	95	183	38	58	96
Darul Aman	108	67	175	300	449	749
Nurussalam	72	94	166	376	564	940
Darul Falah	602	593	1 195	63	94	157
Julok	43	76	119	35	52	87
Indra Makmur	1072	1599	2 671	1.076	1.614	2 690
Pante Bidari	401	535	936	76	114	190
Simpang Ulim	96	159	255	52	79	131
Madat	271	340	611	144	216	360
Aceh Timur	5 867	8 000	13 867	5 582	8 380	13 962

*Data Tahun 2019 Belum Tersedia

Sumber/Source: Dinas Perkebunan dan Peternakan/Department of Plantation and Livestock

Tabel
Table 5.4.10**Jumlah Peternak dan Kelompok Ternak Unggas**
Berdasarkan Jenis Hewan Ternak, 2018*
Number of Poultry and Poultry Group by Type, 2018*

Kecamatan <i>Subdistrict</i>	Ayam Buras Chicken	Ayam Pedaging Broiler	Ayam Petelur Layer	Itik Duck
(1)	(2)	(3)	(4)	(5)
Serbajadi	150	14	---	74
Simpang Jernih	200	24	---	140
Peunaron	48	20	---	32
Birem Bayeun	180	80	---	164
Rantau Selamat	150	31	4	37
Sungai Raya	200	34	---	300
Peureulak	220	48	---	200
Peureulak Timur	158	23	6	30
Peureulak Barat	75	33	---	80
Ranto Peureulak	177	24	---	38
Idi Rayeuk	205	32	---	310
Peudawa	300	40	---	290
Banda Alam	60	22	---	32
Idi Tunong	35	26	---	18
Darul Ihsan	100	23	---	130
Idi Timur	109	23	---	140
Darul Aman	35	32	---	19
Nurussalam	40	22	---	18
Darul Falah	20	22	---	20
Julok	154	33	---	165
Indra Makmur	160	24	---	33
Pante Bidari	165	24	---	20
Simpang Ulim	170	22	---	78
Madat	198	34	---	166
Aceh Timur				

* Data Tahun 2019 Belum Tersedia

Sumber/Source: Dinas Perkebunan dan Peternakan/Department of Plantation and Livestock

Tabel
Table 5.4.11

Populasi Ternak Unggas Menurut Kecamatan Kondisi Awal Tahun, 2018*
Poultry Population by Sub District in Early Year, 2018*

Kecamatan Subdistrict	Ayam Buras Chicken	Ayam Pedaging Broiler	Ayam Petelur Layer	Itik Duck	Itik Manila Manila Duck
(1)	(2)	(3)	(4)	(5)	(6)
Serbajadi	2 326	7 141	0	1 271	215
Simpang Jernih	19 892	12 156	0	2 831	154
Peunaron	1 970	10 201	0	404	239
Birem Bayeun	5 101	39 784	0	2 065	1 232
Rantau Selamat	2 081	15 551	202	545	204
Sungai Raya	13 261	17 342	0	8 186	219
Peureulak	14 518	24 461	0	5 812	224
Peureulak Timur	3 765	11 544	303	200	338
Peureulak Barat	668	16 802	0	693	770
Ranto Peureulak	11 630	12 236	0	549	214
Idi Rayeuk	13 261	16 322	0	7 778	1 334
Peudawa	56 637	20 402	0	4 726	2 174
Banda Alam	364	11 087	0	179	435
Idi Tunong	101	13 053	0	129	212
Darul Ihsan	5 101	11 442	0	1 861	294
Idi Timur	5 407	11 432	0	2 576	211
Darul Aman	213	15 968	0	182	225
Nurussalam	306	11 047	0	76	244
Darul Falah	197	11 292	0	177	316
Julok	3 672	16 322	0	3 596	1 232
Indra Makmur	6 223	11 952	0	403	234
Pante Bidari	6 604	11 912	0	272	203
Simpang Ulim	9 548	11 034	0	637	570
Madat	15 302	17 944	0	3 422	209
Aceh Timur	198 148	358 427	505	48 570	11 702

* Data Tahun 2019 Belum Tersedia

Sumber/Source: Dinas Perkebunan dan Peternakan/Department of Plantation and Livestock

Tabel
Table 5.4.12**Populasi Ternak Unggas Menurut Kecamatan Kondisi Akhir Tahun, 2018***
Poultry Population by Sub District in End of Year, 2018*

Kecamatan Subdistrict	Ayam Buras Chicken	Ayam Pedaging Broiler	Ayam Petelur Layer	Itik Duck	Itik Manila Manila Duck
(1)	(2)	(3)	(4)	(5)	(6)
Serbajadi	1 382	1 396	7 299	180	0
Simpang Jernih	17 291	646	6 494	11 500	14 200
Peunaron	2 423	8 546	10 493	135	89
Birem Bayeun	10 991	22 735	17 193	7 000	5 000
Rantau Selamat	2 086	11 276	7 494	531	297
Sungai Raya	581	4 096	8 615	197	174
Peureulak	7 992	22 733	68 153	0	0
Peureulak Timur	4 874	1 966	8 303	2 285	0
Peureulak Barat	13 305	32 834	6 914	3 266	238
Ranto Peureulak	8 324	11 514	20 783	8 389	0
Idi Rayeuk	5 442	5 807	9 973	1 400	500
Peudawa	19 526	10 929	13 593	11 810	864
Banda Alam	445	10 325	10 493	255	150
Idi Tunong	594	10 186	7 293	349	187
Darul Ihsan	592	10 434	15 018	900	600
Idi Timur	6 192	10 134	9 613	1 850	5
Darul Aman	3 033	15 034	8 263	1 317	0
Nurussalam	3 842	10 934	6 994	1 400	0
Darul Falah	122	10 034	7 793	250	37
Julok	2 492	41 846	9 293	600	570
Indra Makmur	992	11 234	10 993	0	0
Pante Bidari	17 953	11 468	7 493	323	0
Simpang Ulim	7 992	3 746	6 698	800	0
Madat	49 990	16 234	9 793	15 000	3 000
Aceh Timur	188 456	296 087	295 044	69 737	25 911

* Data Tahun 2019 Belum Tersedia

Sumber/Source: Dinas Perkebunan dan Peternakan/Department of Plantation and Livestock

Tabel 5.4.13 Jumlah Lokasi Rumah Potong Hewan Berdasarkan Jenis Ternak yang dipotong, 2018*
Table Number of Livestock Slaughtered Location by Kinds of Livestocks Slaughtered, 2018*

Kecamatan Subdistrict	Sapi Potong Beef Cattle	Kerbau Buffalo	Kambing Goat	Domba Sheep
(1)	(2)	(3)	(4)	(5)
Serbajadi	0	0	0	0
Simpang Jernih	0	0	0	0
Peunaron	0	0	0	0
Birem Bayeun	0	0	0	0
Rantau Selamat	0	0	0	0
Sungai Raya	0	0	0	0
Peureulak	0	0	0	0
Peureulak Timur	0	0	0	0
Peureulak Barat	0	0	0	0
Ranto Peureulak	0	0	0	0
Idi Rayeuk	1	1	1	1
Peudawa	0	0	0	0
Banda Alam	0	0	0	0
Idi Tunong	0	0	0	0
Darul Ihsan	0	0	0	0
Idi Timur	0	0	0	0
Darul Aman	0	0	0	0
Nurussalam	0	0	0	0
Darul Falah	0	0	0	0
Julok	0	0	0	0
Indra Makmur	0	0	0	0
Pante Bidari	0	0	0	0
Simpang Ulim	0	0	0	0
Madat	0	0	0	0
Aceh Timur	1	1	1	1

* Data Tahun 2019 Belum tersedia

Sumber/Source: Dinas Perkebunan dan Peternakan/Department of Plantation and Livestock

Tabel
Table 5.4.14**Pemotongan dan Pengurangan Populasi Sapi Potong Selain Karena Pemotongan (Mati, Hilang), 2018***
Slaughtering and Others Reduction of Cow Population (Dead, Missing), 2018*

Kecamatan Subdistrict	Pemotongan Slaughtering			Pengurangan Populasi Selain Pemotongan Population Reduction Besides Slaughtering		
	Jantan Male	Betina Female	Jumlah Total	Jantan Male	Betina Female	Jumlah Total
(1)	(2)	(3)	(4)	(5)	(6)	(7)
Serbajadi	0	0	0	---	---	---
Simpang Jernih	10	1	11	---	---	---
Peunaron	40	0	40	---	---	---
Birem Bayeun	665	452	1 117	---	---	---
Rantau Selamat	14	0	14	---	---	---
Sungai Raya	45	23	68	---	---	---
Peureulak	346	160	506	---	---	---
Peureulak Timur	267	108	375	---	---	---
Peureulak Barat	25	5	30	---	---	---
Ranto Peureulak	353	127	480	---	---	---
Idi Rayeuk	371	111	482	---	---	---
Peudawa	241	224	465	---	---	---
Banda Alam	119	9	128	---	---	---
Idi Tunong	0	0	0	---	---	---
Darul Ihsan	66	52	118	---	---	---
Idi Timur	19	11	30	---	---	---
Darul Aman	100	9	109	---	---	---
Nurussalam	136	6	142	---	---	---
Darul Falah	16	6	22	---	---	---
Julok	135	38	173	---	---	---
Indra Makmur	49	13	62	---	---	---
Pante Bidari	81	12	93	---	---	---
Simpang Ulim	8	3	11	---	---	---
Madat	888	204	1 092	---	---	---
Aceh Timur	3 994	1 574	5 568	0	0	0

* Data Tahun 2019 Belum tersedia

Sumber/Source: Dinas Perkebunan dan Peternakan/Department of Plantation and Livestock

Tabel 5.4.15 Pemotongan dan Pengurangan Populasi Kerbau Potong Selain Karena Pemotongan (Mati, Hilang), 2018*
Table Slaughtering and Others Reduction of Buffalo Population (Dead, Missing), 2018*

Kecamatan Subdistrict	Pemotongan Slaughtering			Pengurangan Populasi Selain Pemotongan Population Reduction Besides Slaughtering		
	Jantan Male	Betina Female	Jumlah Total	Jantan Male	Betina Female	Jumlah Total
(1)	(2)	(3)	(4)	(5)	(6)	(7)
Serbajadi	0	0	0	---	---	---
Simpang Jernih	4	0	4	---	---	---
Peunaron	6	2	8	---	---	---
Birem Bayeun	104	74	178	---	---	---
Rantau Selamat	0	0	0	---	---	---
Sungai Raya	0	0	0	---	---	---
Peureulak	20	4	24	---	---	---
Peureulak Timur	87	29	116	---	---	---
Peureulak Barat	2	0	2	---	---	---
Ranto Peureulak	6	1	7	---	---	---
Idi Rayeuk	25	9	34	---	---	---
Peudawa	0	0	0	---	---	---
Banda Alam	5	1	6	---	---	---
Idi Tunong	0	0	0	---	---	---
Darul Ihsan	16	11	27	---	---	---
Idi Timur	1	0	1	---	---	---
Darul Aman	1	0	1	---	---	---
Nurussalam	2	0	2	---	---	---
Darul Falah	0	0	0	---	---	---
Julok	0	0	0	---	---	---
Indra Makmur	0	0	0	---	---	---
Pante Bidari	1	0	1	---	---	---
Simpang Ulim	0	0	0	---	---	---
Madat	3	0	3	---	---	---
Aceh Timur	283	131	414	0	0	0

* Data Tahun 2019 Belum Tersedia

Sumber/Source: Dinas Perkebunan dan Peternakan/Department of Plantation and Livestock

Tabel 5.4.16 Pemotongan dan Pengurangan Populasi Kambing Selain Karena Pemotongan (Mati, Hilang), 2018*
Table 5.4.16 Slaughtering and Others Reduction of Goat Population (Dead, Missing), 2018*

Kecamatan Subdistrict	Pemotongan Slaughtering			Pengurangan Populasi Selain Pemotongan Population Reduction Besides Slaughtering		
	Jantan Male	Betina Female	Jumlah Total	Jantan Male	Betina Female	Jumlah Total
(1)	(2)	(3)	(4)	(5)	(6)	(7)
Serbajadi	6	5	11	---	---	---
Simpang Jernih	56	0	56	---	---	---
Peunaron	126	37	163	---	---	---
Birem Bayeun	572	414	986	---	---	---
Rantau Selamat	24	0	24	---	---	---
Sungai Raya	159	63	222	---	---	---
Peureulak	438	124	562	---	---	---
Peureulak Timur	267	152	419	---	---	---
Peureulak Barat	33	16	49	---	---	---
Ranto Peureulak	139	44	183	---	---	---
Idi Rayeuk	478	255	733	---	---	---
Peudawa	492	163	655	---	---	---
Banda Alam	54	14	68	---	---	---
Idi Tunong	0	0	0	---	---	---
Darul Ihsan	356	354	710	---	---	---
Idi Timur	29	11	40	---	---	---
Darul Aman	76	15	91	---	---	---
Nurussalam	31	0	31	---	---	---
Darul Falah	20	9	29	---	---	---
Julok	980	240	1 220	---	---	---
Indra Makmur	155	40	195	---	---	---
Pante Bidari	233	64	297	---	---	---
Simpang Ulim	16	4	20	---	---	---
Madat	2 010	281	2 291	---	---	---
Aceh Timur	6 750	2 305	9 055	0	0	0

* Data Tahun 2019 Belum Tersedia

Sumber/Source: Dinas Perkebunan dan Peternakan/Department of Plantation and Livestock

Tabel 5.4.17 Pemotongan dan Pengurangan Populasi Domba Selain Karena Pemotongan (Mati, Hilang), 2018*
Table Slaughtering and Others Reduction of Sheep Population (Dead, Missing), 2018*

Kecamatan Subdistrict	Pemotongan Slaughtering			Pengurangan Populasi Selain Pemotongan Population Reduction Besides Slaughtering		
	Jantan Male	Betina Female	Jumlah Total	Jantan Male	Betina Female	Jumlah Total
(1)	(2)	(3)	(4)	(5)	(6)	(7)
Serbajadi	0	17	17	---	---	---
Simpang Jernih	28	0	28	---	---	---
Peunaron	14	3	17	---	---	---
Birem Bayeun	175	119	294	---	---	---
Rantau Selamat	8	0	8	---	---	---
Sungai Raya	16	0	16	---	---	---
Peureulak	22	14	36	---	---	---
Peureulak Timur	53	62	115	---	---	---
Peureulak Barat	0	0	0	---	---	---
Ranto Peureulak	0	0	0	---	---	---
Idi Rayeuk	12	5	17	---	---	---
Peudawa	252	77	329	---	---	---
Banda Alam	13	4	17	---	---	---
Idi Tunong	0	0	0	---	---	---
Darul Ihsan	37	28	65	---	---	---
Idi Timur	6	4	10	---	---	---
Darul Aman	31	1	32	---	---	---
Nurussalam	7	0	7	---	---	---
Darul Falah	4	0	4	---	---	---
Julok	12	27	39	---	---	---
Indra Makmur	70	38	108	---	---	---
Pante Bidari	11	2	13	---	---	---
Simpang Ulim	6	1	7	---	---	---
Madat	106	13	119	---	---	---
Aceh Timur	883	415	1 298	0	0	0

* Data Tahun 2019 belum Tersedia

Sumber/Source: Dinas Perkebunan dan Peternakan/Department of Plantation and Livestock

Tabel 5.4.18 **Jumlah Rumah Potong Unggas Berdasarkan Jenis Ternak Unggas yang Dipotong, 2018***
Table 5.4.18 **Number of Poultry Slaughtering Location by Kinds of Poultry, 2018***

Kecamatan Subdistrict	Ayam Buras Chicken	Ayam Pedaging Broiler	Ayam Petelur Layer	Ayam Kampung Native Chicken	Itik Duck	Lainnya Others
(1)	(2)	(3)	(4)	(5)	(6)	(7)
Serbajadi	0	0	0	0	0	0
Simpang Jernih	0	0	0	0	0	0
Peunaron	0	0	0	0	0	0
Birem Bayeun	0	0	0	0	0	0
Rantau Selamat	0	0	0	0	0	0
Sungai Raya	0	0	0	0	0	0
Peureulak	0	0	0	0	0	0
Peureulak Timur	0	0	0	0	0	0
Peureulak Barat	0	0	0	0	0	0
Ranto Peureulak	0	0	0	0	0	0
Idi Rayeuk	0	1	0	0	0	0
Peudawa	0	0	0	0	0	0
Banda Alam	0	0	0	0	0	0
Idi Tunong	0	1	0	0	0	0
Darul Ihsan	0	0	0	0	0	0
Idi Timur	0	0	0	0	0	0
Darul Aman	0	0	0	0	0	0
Nurussalam	0	0	0	0	0	0
Darul Falah	0	0	0	0	0	0
Julok	0	1	0	0	0	0
Indra Makmur	0	0	0	0	0	0
Pante Bidari	0	1	0	0	0	0
Simpang Ulim	0	1	0	0	0	0
Madat	0	0	0	0	0	0
Aceh Timur	0	5	0	0	0	0

* Data Tahun 2019 Belum tersedia

Sumber/Source: Dinas Perkebunan dan Peternakan/Department of Plantation and Livestock

Tabel 5.4.19 Jumlah Pemotongan Hewan Ternak Unggas Berdasarkan Jenis Ternak Unggas dan Kecamatan, 2018*
Table 5.4.19 Number of Poultry Slaughtered by Kinds of Poultry and Sub District, 2018*

Kecamatan Subdistrict	Ayam Buras Chicken	Ayam Pedaging Broiler	Ayam Petelur Layer	Itik Duck	Itik manila Manila Duck
(1)	(2)	(3)	(4)	(6)	(7)
Serbajadi	371	549	177	37	0
Simpang Jernih	14 970	1 125	0	15	1 305
Peunaron	618	7 010	4 798	74	32
Birem Bayeun	17 100	9 700	10 900	7 300	5 810
Rantau Selamat	540	1 537	309	136	24
Sungai Raya	833	1 922	1 859	396	384
Peureulak	6 209	15 265	9 960	180	0
Peureulak Timur	10 571	5 820	4 483	3 155	0
Peureulak Barat	208	623	91	128	0
Ranto Peureulak	1 942	5 319	493	866	50
Idi Rayeuk	2 380	1 841	1 683	1 560	1 293
Peudawa	53 427	84 820	33 346	17 940	6 090
Banda Alam	5 030	5 490	5 160	1 035	378
Idi Tunong	0	0	0	0	0
Darul Ihsan	2 570	740	1 340	937	320
Idi Timur	565	510	160	148	3
Darul Aman	720	1 090	666	505	0
Nurussalam	4 785	4 170	1 465	984	0
Darul Falah	28	340	140	189	46
Julok	6 300	7 003	1 017	620	1 128
Indra Makmur	950	5 500	2 770	380	0
Pante Bidari	2 407	2 801	438	223	2
Simpang Ulim	170	0	0	20	0
Madat	5 900	8 900	2 290	2 380	2 200
Aceh Timur	138 594	172 075	83 545	39 208	19 065

* Data Tahun 2019 Belum Tersedia

Sumber/Source: Dinas Perkebunan dan Peternakan/Department of Plantation and Livestock

Tabel 5.4.20 Jumlah Pemotongan Ternak Tiap Bulan, 2018*
Table Number of Livestock Slaughtered by Month, 2018*

<i>Bulan Month</i>	Sapi Potong Beef Cattle	Kerbau Buffalo	Kambing Goat	Domba Sheep
(1)	(2)	(3)	(4)	(5)
Januari January	575	29	1 717	188
Februari February	485	28	1 346	176
Maret March	533	28	1 301	132
April April	460	34	1 156	156
Mei May	719	59	870	98
Juni June	580	36	621	92
Juli July	255	22	215	55
Agustus August	503	21	495	125
September September	346	102	291	70
Oktober October	676	24	362	77
November November	261	20	451	71
Desember December	175	11	230	58
Aceh Timur	5 568	414	9 055	1 298

* Data Tahun 2019 Belum Tersedia

Sumber/Source: Dinas Perkebunan dan Peternakan/Department of Plantation and Livestock

Tabel 5.4.21 Jumlah Pemotongan Ternak Unggas Tiap Bulan, 2018*
Table Number of Poultry Slaughtered by Month, 2018*

<i>Bulan Month</i>	<i>Ayam Buras Chicken</i>	<i>Ayam Pedaging Broiler</i>	<i>Ayam Petelur Layer</i>	<i>Itik Duck</i>	<i>Itik manila Manila Duck</i>
(1)	(2)	(3)	(4)	(6)	(7)
Januari January	13 733	21 177	7 143	3 790	1 445
Februari February	15 812	22 591	9 476	4 649	1 681
Maret March	15 092	22 908	10 281	5 514	1 783
April April	15 878	21 540	9 525	4 954	2 633
Mei May	15 731	21 211	9 302	4 747	2 486
Juni June	15 094	19 102	8 742	4 676	2 272
Juli July	10 940	6 805	7 328	1 779	1 373
Agustus August	8 337	5 648	3 865	1 063	634
September September	5 108	6 384	4 773	1 920	755
Oktober October	4 542	5 925	3 473	1 771	1 356
November November	12 572	11 550	5 562	2 815	1 579
Desember December	5 755	7 234	4 075	1 530	1 068
Aceh Timur	138 594	172 075	83 545	39 208	19 065

* Data Tahun 2019 belum Tersedia

Sumber/Source: Dinas Perkebunan dan Peternakan/Department of Plantation and Livestock

Tabel 5.4.22 **Produksi Daging Ternak Tiap Bulan (dalam Kg), 2018***
Table **Meat Production of Livestock by Month (in Kg), 2018***

<i>Bulan</i> <i>Month</i>	Sapi Potong Beef Cattle	Kerbau Buffalo	Kambing Goat	Domba Sheep
(1)	(2)	(3)	(4)	(5)
Januari January	100 803	5 011	17 376	1 919
Februari February	85 025	4 838	13 622	1 797
Maret March	93 440	4 838	13 166	1 348
April April	80 643	5 875	11 699	1 593
Mei May	126 048	10 195	8 804	1 001
Juni June	101 680	6 221	6 285	939
Juli July	44 704	3 802	2 176	562
Agustus August	88 181	3 629	5 009	1 276
September September	60 657	17 626	2 945	715
Oktober October	118 510	4 147	3 663	786
November November	45 756	3 456	4 564	725
Desember December	33 835	1 901	2 328	592
Aceh Timur	979 282	71 539	91 637	13 253

* Data Tahun 2019 Belum tersedia

Sumber/Source: Dinas Perkebunan dan Peternakan/Department of Plantation and Livestock

Tabel 5.4.23 **Produksi Daging Unggas Tiap Bulan (dalam Kg),2018***
Table **Meat Production of Poultry by Month (in Kg), 2018***

<i>Bulan Month</i>	<i>Ayam Buras Chicken</i>	<i>Ayam Pedaging Broiler</i>	<i>Ayam Petelur Layer</i>	<i>Itik Duck</i>	<i>Itik manila Manila Duck</i>
(1)	(2)	(3)	(4)	(6)	(7)
Januari January	9 613	18 000	7 929	3 600	1 445
Februari February	11 068	19 202	10 518	4 417	1 631
Maret March	10 564	19 472	11 412	5 238	1 783
April April	11 115	18 309	10 573	4 706	2 633
Mei May	11 012	18 029	10 325	4 510	2 486
Juni June	10 566	16 237	9 704	4 442	2 272
Juli July	7 658	5 784	8 134	1 690	1 373
Agustus August	5 836	4 801	4 290	1 010	634
September September	3 576	5 426	5 298	1 824	755
Oktober October	3 179	5 036	3 855	1 682	1 356
November November	8 800	9 817	6 174	2 674	1 579
Desember December	4 028	6 149	4 523	2 674	1 068
Aceh Timur	97 015	146 262	92 735	38 467	19 015

* Data Tahun 2019 Belum tersedia

Sumber/Source: Dinas Perkebunan dan Peternakan/Department of Plantation and Livestock

Tabel 5.4.24 **Produksi Telur Unggas Tiap Bulan (dalam butir),2018***
Table **Egg Production of Poultry by Month (in egg), 2018***

<i>Bulan Month</i>	<i>Ayam Buras Chicken</i>	<i>Ayam Pedaging Broiler</i>	<i>Ayam Petelur Layer</i>	<i>Itik Duck</i>	<i>Itik manila Manila Duck</i>
(1)	(2)	(3)	(4)	(6)	(7)
Januari January	---	---	---	---	---
Februari February	---	---	---	---	---
Maret March	---	---	---	---	---
April April	---	---	---	---	---
Mei May	---	---	---	---	---
Juni June	---	---	---	---	---
Juli July	---	---	---	---	---
Agustus August	---	---	---	---	---
September September	---	---	---	---	---
Oktober October	---	---	---	---	---
November November	---	---	---	---	---
Desember December	---	---	---	---	---
Aceh Timur	---	---	---	---	---

* Data Tahun 2019 Belum tersedia

Sumber/Source: Dinas Perkebunan dan Peternakan/Department of Plantation and Livestock

Tabel 5.4.25 **Jumlah Ternak Masuk (Impor) Tiap Bulan, 2018***
Table 5.4.25 **Number of Imported Livestock by Month, 2018***

<i>Bulan</i> <i>Month</i>	Sapi Potong Beef Cattle	Kerbau Buffalo	Kambing Goat	Domba Sheep
(1)	(2)	(3)	(4)	(5)
Januari January	262	33	441	78
Februari February	276	50	318	76
Maret March	275	45	341	46
April April	298	59	320	66
Mei May	217	25	225	33
Juni June	163	15	282	26
Juli July	393	105	432	88
Agustus August	310	71	411	63
September September	224	56	343	57
Oktober October	314	49	370	102
November November	174	35	305	36
Desember December	252	34	361	62
Aceh Timur	3 158	577	4 149	733

* Data Tahun 2019 Belum tersedia

Sumber/Source: Dinas Perkebunan dan Peternakan/Department of Plantation and Livestock

Tabel
Table 5.4.26**Jumlah Ternak Keluar Wilayah Kabupaten Aceh Timur
(Ekspor) Tiap Bulan, 2018***
**Number of Exported Livestock From Aceh Timur Region
by Month, 2018***

<i>Bulan Month</i>	<i>Sapi Potong Beef Cattle</i>	<i>Kerbau Buffalo</i>	<i>Kambing Goat</i>	<i>Domba Sheep</i>
(1)	(2)	(3)	(4)	(5)
Januari January	262	33	441	78
Februari February	276	50	318	76
Maret March	275	45	341	46
April April	298	59	320	66
Mei May	217	25	225	33
Juni June	163	15	282	26
Juli July	393	105	432	88
Agustus August	310	71	411	63
September September	224	56	343	57
Oktober October	314	49	370	102
November November	174	35	305	36
Desember December	252	34	361	62
Aceh Timur	3 158	577	4 149	733

* Data Tahun 2019 Belum tersedia

Sumber/Source: Dinas Perkebunan dan Peternakan/Department of Plantation and Livestock

**5.5 PERIKANAN
FISHERY**

Tabel 5.5.1 Jumlah Rumah Tangga Perikanan Tangkap Menurut Kecamatan dan Subsektor di Kabupaten Aceh Timur, 2018 dan 2019
Number of Fish Capture Households by Subdistrict and Subsector in Aceh Timur Regency, 2018 and 2019

	Kecamatan Subdistrict	Perikanan Laut Marine Fisheries		Perairan Umum Inland Water		Jumlah Total	
		2018	2019	2018	2019	2018	2019
	(1)	(2)	(3)	(4)	(5)	(6)	(7)
1	Serbajadi	-	-	-	-	-	-
2	Simpang Jernih	-	-	-	-	-	-
3	Peunaron	-	-	-	-	-	-
4	Birem Bayeun	449	449	-	-	449	449
5	Rantau Selamat	581	581	-	-	581	581
6	Sungai Raya	578	578	-	-	578	578
7	Peureulak	1 797	1 797	-	-	1 797	1 797
8	Peureulak Timur	444	444	-	-	444	444
9	Peureulak Barat	152	152	-	-	152	152
10	Ranto Peureulak	-	-	-	-	-	-
11	Idi Rayeuk	9 971	9 971	-	-	9 971	9 971
12	Peudawa	1 040	1 040	-	-	1 040	1 040
13	Banda Alam	-	-	-	-	-	-
14	Idi Tunong	-	-	-	-	-	-
15	Darul Ihsan	-	-	-	-	-	-
16	Idi Timur	362	461	-	-	362	362
17	Darul Aman	1 393	1 393	-	-	1 393	1 393
18	Nurussalam	565	565	-	-	565	565
19	Darul Falah	-	-	-	-	-	-
20	Julok	1 040	1 040	-	-	1 040	1 040
21	Indra Makmur	-	-	-	-	-	-
22	Pante Bidari	-	-	-	-	-	-
23	Simpang Ulim	1 023	1 023	-	-	1 023	1 023
24	Madat	645	645	-	-	645	645
	Aceh Timur	20 040	20 139	-	-	20 040	20 040

Sumber/Source: Dinas Perikanan Kabupaten Aceh Timur /Department of Fisheries of Aceh Timur Regency

Tabel
Table 5.5.2**Jumlah Nelayan Menurut Kategori, 2019**
Number of Fisherman by Category, 2019

Kecamatan <i>Subdistrict</i>	Kategori/ Category			Jumlah Total
	Penuh Full Time	Sambilan Utama Major Party Time	Sambilan Tambah Minor Part Time	
(1)	(2)	(3)	(4)	(5)
Serbajadi	-	-	-	-
Simpang Jernih	-	-	-	-
Peunaron	-	-	-	-
Birem Bayeun	254	145	5	449
Rantau Selamat	309	197	75	581
Sungai Raya	159	319	100	578
Peureulak	842	630	325	1 797
Peureulak Timur	189	170	85	444
Peureulak Barat	32	80	40	152
Ranto Peureulak	-	-	-	-
Idi Rayeuk	8 871	500	600	9 971
Peudawa	423	341	276	1 040
Banda Alam	-	-	-	-
Idi Tunong	-	-	-	-
Darul Ihsan	-	-	-	-
Idi Timur	300	162	-	462
Darul Aman	517	501	375	1 393
Nurussalam	157	241	167	565
Darul Falah	0	-	-	-
Julok	413	342	285	1 040
Indra Makmur	-	-	-	-
Pante Bidari	-	-	-	-
Simpang Ulim	457	391	175	1 023
Madat	237	343	65	645
Aceh Timur	13 160	4 362	2 618	20 140

Sumber/Source: Dinas Perikanan Kabupaten Aceh Timur /Department of Fisheries of Aceh Timur Regency

Tabel
Table 5.5.3

Jumlah Perahu/Kapal Menurut Kecamatan dan Jenis Kapal di Kabupaten Aceh Timur 2019
Number of Fishing Boats by Subdistrict and Type of Boat in Aceh Timur Regency, 2019

Kecamatan Subdistrict	Perahu Tanpa Motor Nonpowered Boat	Motor Tempel Outboard Motorboat	Kapal Motor Inboard Motorboat	Jumlah Total
(1)	(2)	(3)	(4)	(5)
Serbajadi	-	-	-	-
Simpang Jernih	-	-	-	-
Peunaron	-	-	-	-
Birem Bayeun	87	114	67	268
Rantau Selamat	68	52	91	211
Sungai Raya	57	83	66	206
Peureulak	46	90	223	359
Peureulak Timur	86	112	-	198
Peureulak Barat	20	43	20	83
Ranto Peureulak	-	-	-	-
Idi Rayeuk	-	29	576	605
Peudawa	20	57	121	198
Banda Alam	-	-	-	-
Idi Tunong	-	-	-	-
Darul Ihsan	-	-	-	-
Idi Timur	6	29	83	118
Darul Aman	17	37	190	244
Nurussalam	20	40	124	184
Darul Falah	-	-	-	-
Julok	76	98	124	298
Indra Makmur	-	-	-	-
Pante Bidari	-	-	-	-
Simpang Ulim	61	110	104	275
Madat	47	80	2	129
Aceh timur	611	974	1 791	3 376

Sumber/Source: Dinas Perikanan Kabupaten Aceh Timur /Department of Fisheries of Aceh Timur Regency

Tabel
Table 5.5.4**Jumlah Kapal Motor Menurut Gross Ton (GT) dan Kecamatan, 2019**
Number of Inboard Motorboat by Gross Ton (GT) and Sub District, 2019

	Kecamatan <i>Subdistrict</i>	Ukuran Kapal Motor Gross Ton (GT)					Jumlah Total
		5 <	5 - 10	11 - 20	21 - 30	> 30	
	(1)	(2)	(3)	(4)	(5)	(6)	(7)
1	Serbajadi	-	-	-	-	-	-
2	Simpang Jernih	-	-	-	-	-	-
3	Peunaron	-	-	-	-	-	-
4	Birem Bayeun	65	2	-	-	-	67
5	Rantau Selamat	91	-	-	-	-	-
6	Sungai Raya	65	1	-	-	-	66
7	Peureulak	162	19	23	19	-	223
8	Peureulak Timur	-	-	-	-	-	-
9	Peureulak Barat	20	-	-	-	-	-
10	Ranto Peureulak	-	-	-	-	-	-
11	Idi Rayeuk	113	140	114	104	105	576
12	Peudawa	118	3	-	-	-	-
13	Banda Alam	-	-	-	-	-	-
14	Idi Tunong	-	-	-	-	-	-
15	Darul Ihsan	-	-	-	-	-	-
16	Idi Timur	83	-	-	-	-	83
17	Darul Aman	66	45	63	16	-	190
18	Nurussalam	124	-	-	-	-	124
19	Darul Falah	-	-	-	-	-	-
20	Julok	103	18	3	-	-	124
21	Indra Makmur	-	-	-	-	-	-
22	Pante Bidari	-	-	-	-	-	-
23	Simpang Ulim	104	-	-	-	-	104
24	Madat	-	2	-	-	-	2
	Aceh Timur	1 114	230	203	139	105	1 559

Sumber/Source: Dinas Perikanan Kabupaten Aceh Timur /Department of Fisheries of Aceh Timur Regency

Tabel
Table 5.5.5

Perahu Tanpa Motor Penangkap Ikan Laut Menurut Kategori dan Kecamatan, 2019
Marine Fishing Non Powered Boat by Category and Sub District, 2019

Kecamatan <i>Subdistrict</i>	Jukung <i>Dugout Boat</i>	Kecil <i>Small</i>	Sedang <i>Medium</i>	Besar <i>Large</i>	Jumlah <i>Total</i>
(1)	(2)	(3)	(4)	(5)	(6)
Serbajadi	-	-	-	-	-
Simpang Jernih	-	-	-	-	-
Peunaron	-	-	-	-	-
Birem Bayeun	-	-	87	-	87
Rantau Selamat	-	-	68	-	68
Sungai Raya	-	-	57	-	57
Peureulak	-	-	46	-	46
Peureulak Timur	-	-	86	-	86
Peureulak Barat	-	-	20	-	20
Ranto Peureulak	-	-	-	-	-
Idi Rayeuk	-	-	-	-	-
Peudawa	-	-	20	-	20
Banda Alam	-	-	-	-	-
Idi Tunong	-	-	-	-	-
Darul Ihsan	-	-	-	-	-
Idi Timur	-	-	6	-	6
Darul Aman	-	-	17	-	17
Nurussalam	-	-	20	-	20
Darul Falah	-	-	-	-	-
Julok	-	-	76	-	76
Indra Makmur	-	-	-	-	-
Pante Bidari	-	-	-	-	-
Simpang Ulim	-	-	61	-	61
Madat	-	-	47	-	47
2018	-	-	611	-	611

Sumber/Source: Dinas Perikanan Kabupaten Aceh Timur /Department of Fisheries of Aceh Timur Regency

Tabel 5.5.6 Jumlah Alat Penangkapan ikan Menurut Jenis (unit), 2019
Table 5.5.6 Number of Fishing Equipment by Type (unit), 2019

<i>Jenis Alat Tangkap</i> <i>Type of Catch Tools</i>	2014	2015	2016	2017
(1)	(2)	(3)	(4)	(5)
Alat Penangkapan Kerang	-	-	-	-
Alat Pengumpul Rumput Laut	-	-	-	-
Jaring Insang Hanyut	-	-	-	-
Jaring Insang Lingkar	509	513	513	526
Jaring Insang Tetap	1 053	1 168	1 168	540
Jaring Insang Tiga Lapis	-	-	-	-
Jaring Klitik	-	-	-	-
Pancing Cumi	-	-	-	-
Pancing Hutahe	386	366	366	350
Pancing Lainnya	-	-	-	-
Pancing Rawai Hanyut selain Rawai	396	402	402	357
Pancing Rawai Tetap	-	-	-	17
Pancing Rawai Tetap Dasar	-	-	-	-
Pancing Rawai Tuna	-	-	-	-
Pancing Tegak	306	315	315	296
Pancing Tonda	-	-	38	34
Pancing Ulur	-	-	-	-
Perangkap Bubu (termasuk Bubu Ambal)	-	-	-	-
Pukat Cincin	-	-	-	-
Pukat Dogol (Lampara Dasar, Cantrang)	-	-	23	115
Pukat Pantai (Jaring Arad)	-	-	-	-
Pukat Payang (termasuk Lampara)	-	-	-	-
Penangkap Lainnya	641	729	1 560	1 662
Aceh Timur	3 291	3 291	4 385	4 633

Sumber/Source: Dinas Perikanan Kabupaten Aceh Timur /Department of Fisheries of Aceh Timur Regency

Tabel 5.5.7 Jumlah Pelabuhan Perikanan Menurut Kategori dan Kecamatan, 2019
Table 5.5.7 Number of Fishing Port by Category and Sub District, 2019

	Kecamatan <i>Subdistrict</i>	Pelabuhan Perikanan Nusantara	Kategori/ Category		
			Pelabuhan Perikanan <i>Harbor Fishing</i>	Pangkalan Pendaratan Ikan <i>Fish Landing Base</i>	Dermaga Perikanan <i>Fishery Dock</i>
	(1)		(2)	(3)	(4)
1	Serbajadi	-	-	-	-
2	Simpang Jernih	-	-	-	-
3	Peunaron	-	-	-	-
4	Birem Bayeun	-	-	-	-
5	Rantau Selamat	-	1	-	-
6	Sungai Raya	-	-	-	1
7	Peureulak	-	-	-	5
8	Peureulak Timur	-	-	-	1
9	Peureulak Barat	-	-	-	1
10	Ranto Peureulak	-	-	-	-
11	Idi Rayeuk	1	-	-	-
12	Peudawa	-	-	-	1
13	Banda Alam	-	-	-	1
14	Idi Tunong	-	-	-	-
15	Darul Ihsan	-	-	-	-
16	Idi Timur	-	-	-	-
17	Darul Aman	-	1	-	-
18	Nurussalam	-	-	-	1
19	Darul Falah	-	-	-	-
20	Julok	-	-	-	2
21	Indra Makmur	-	-	-	-
22	Pante Bidari	-	-	-	-
23	Simpang Ulim	-	-	-	1
24	Madat	-	-	-	1
	Aceh Timur	1	2	-	15

Sumber/Source: Dinas Perikanan Kabupaten Aceh Timur /Department of Fisheries of Aceh Timur Regency

Tabel 5.5.8 **Produksi Perikanan Tangkap Menurut Kecamatan dan Subsektor di Kabupaten Aceh Timur (ton), 2016 dan 2017**
Table 5.5.8 **Production of Fish Capture by Subdistrict and Subsector in Aceh Timur Regency (ton), 2016 and 2017**

	Kecamatan Subdistrict	Perikanan Laut Marine Fisheries		Perairan Umum Inland Water		Jumlah Total	
		2016	2017	2016	2017	2016	2017
	(1)	(2)	(3)	(4)	(5)	(6)	(7)
1	Serbajadi	-	-	-	-	-	-
2	Simpang Jernih	-	-	-	-	-	-
3	Peunaron	-	-	-	-	-	-
4	Birem Bayeun	28.29	262.79	-	-	28.29	262.79
5	Rantau Selamat	20.59	48.61	-	-	20.59	48.61
6	Sungai Raya	267.11	259.12	-	-	267.11	259.12
7	Peureulak	385.24	491.31	-	-	385.24	491.31
8	Peureulak Timur	45.92	48.56	-	-	45.92	48.56
9	Peureulak Barat	-	27.98	-	-	-	27.98
10	Ranto Peureulak	-	-	-	-	-	-
11	Idi Rayeuk	25 060.03	19 794.25	-	-	25 060.03	19 794.25
12	Peudawa	204.99	532.29	-	-	204.99	532.29
13	Banda Alam	-	-	-	-	-	-
14	Idi Tunong	-	-	-	-	-	-
15	Darul Ihsan	-	-	-	-	-	-
16	Idi Timur	178.00	417.37	-	-	178.00	417.37
17	Darul Aman	1 846.23	4 711.32	-	-	1 846.23	4 711.32
18	Nurussalam	176.32	514.46	-	-	176.32	514.46
19	Darul Falah	-	-	-	-	-	-
20	Julok	332.44	1 194.23	-	-	332.44	1 194.23
21	Indra Makmur	-	-	-	-	-	-
22	Pante Bidari	-	-	-	-	-	-
23	Simpang Ulim	208.00	477.83	-	-	208.00	477.83
24	Madat	22.38	19.43	-	-	22.38	19.43
	Aceh Timur	28 775.55	28 799.55	-	-	28 775.55	28 799.55

Sumber/Source: Dinas Perikanan Kabupaten Aceh Timur /Department of Fisheries of Aceh Timur Regency

Tabel 5.5.9 **Produksi dan Nilai Produksi Ikan Hasil Perikanan Laut Menurut Jenis Ikan, 2019**
Production and Production Value of Fish in Marine Fisheries by Kind of Fish, 2019

<i>Jenis Ikan</i> <i>Type of Fish</i>	<i>Jumlah Produksi (Ton)</i> <i>Production (Ton)</i>	<i>Nilai (000 Rp.)</i> <i>Value (000 Rp.)</i>
(1)	(2)	(3)
Alu-alu/Manggilala	476.39	10 004 127.00
Bentong	732.48	16 847 132.00
Bawal Hitam	459.63	19 764.13
Bawal Putih	22.34	1 005 210.00
Belanak	31.23	624.56
Baronang	73.33	14 666 660.00
Biji Nangka	1 407.60	29 559 579.00
Cakalang	2 064.40	47 481 108.00
Cucut Lanyam	29.07	63 628.00
Cucut Martil	-	-
Cendro, Kacangan	-	-
Cumi-cumi	31.67	918 546 000.00
Golok-golok	10.83	227 590.00
Gulamah	531.94	13 298 375.00
Ikan Pedang	257.68	6 699 706.00
Lencam/ Jahaha	331.54	10 940 853.00
Kurisi	258.46	10 338 400.00
Kerapu Karang	357.36	14 292 440.00
Kakap Merah	419.65	16 785 920.00
Kakap Putih	339.88	8 836 750.00
Kambing-kambing	910.86	18 217 260.00
Kwee	101.69	4 067 600.00
Kembung	1 526.53	38 163 275.00
Kapas-kapas	147.54	2 655 702.00
Kerong-kerong	282.97	5 376 506.00
Kuniran	565	9 036 048
Layur	302.45	6351492

Lanjutan Tabel/*Continued Table* 5.4.9

<i>Jenis Ikan</i> <i>Type of Fish</i>	<i>Jumlah Produksi (Ton)</i> <i>Production (Ton)</i>	<i>Nilai (000 Rp.)</i> <i>Value (000 Rp.)</i>
(1)	(2)	(3)
Layaran	3.26	65 200.00
Lemadang	471.82	8 492 688.00
Lemuru	644.92	8 383 973.00
Lain-lain	561.51	11 791 710.00
Layang deles	2 102.06	44 143 239.00
Lisong	585.73	54 423 589.00
Layang biru	1 406.74	29 541 603.00
Madidihang	1 124.67	23 618 133.00
Manyung	121.95	256 950.00
Gulamah	531.94	13 298 375.00
Pari kembang	43.60	872 020.00
Peperek	227.47	4 549 420.00
Banyar/pilok	760.92	15 218 340.00
Rajungan	4.66	186.32
Swanggi	38.53	770 500.00
Selar hijau	943.67	19 817 049.00
Selar kuning	816.80	14 689 440.00
Sunglir	1 000.71	20 014 100.00
Tongkol kray	1 468.02	33 764 391.00
Tongkol como	1 746.75	38 428 434.00
Tenggiri papan	135.96	4 486 713.00
Talang-talang	216.05	4 536.95
Tetengkek	55.15	1 103 080.00
Tembang	98.41	1 771 452.00
Tuna sirip biru	98.03	2 254 621.00

Lanjutan Tabel/*Continued Table* 5.4.9

Jenis Ikan Type of Fish	Jumlah Produksi (Ton) Production (Ton)	Nilai (000 Rp.) Value (000 Rp.)
(1)	(2)	(3)
Terubuk	-	-
Teri	80.35	1 767 590.00
Udang Windu	193.49	17 413 740.00
Udang Jerbung	257.55	16 740 425.00
Udang Barong/Lobster	8.43	463 760.00
Udang Dogol	14.82	666 675.00
Udang Krosok	0.60	26 910.00
Udang Kipas	5.26	368 480.00
Udang Lainnya	97.57	3 902 800.00

Sumber/*Source*: Dinas Perikanan Kabupaten Aceh Timur /*Department of Fisheries of Aceh Timur Regency*

Tabel 5.5.10 **Produksi dan Nilai Produksi Ikan* Hasil Perikanan Laut Menurut Jenis, 2019**
Production and Production Value of Fish in Marine Fisheries by Subdistrict, 2019

	<i>Jenis Type</i>	<i>Jumlah Produksi (Ton) Production (Ton)</i>	<i>Nilai (000 Rp.) Value (000 Rp.)</i>
	(1)	(2)	(3)
1	Serbajadi	-	-
2	Simpang Jernih	-	-
3	Peunaron	-	-
4	Birem Bayeun	262.79	5 230 035.00
5	Rantau Selamat	48.61	1 584 404.00
6	Sungai Raya	259.12	6 693 384.00
7	Peureulak	491.31	15 706 786.00
8	Peureulak Timur	48.56	1 233 958.00
9	Peureulak Barat	27.98	649 903.00
10	Ranto Peureulak	-	-
11	Idi Rayeuk	19 794.25	450 197 974.00
12	Peudawa	532.29	22 694 960.00
13	Banda Alam	-	-
14	Idi Tunong	-	-
15	Darul Ihsan	-	-
16	Idi Timur	417.37	8 282 760.00
17	Darul Aman	4 711.32	113 869 070.00
18	Nurussalam	514.46	10 282 810.00
19	Darul Falah	-	-
20	Julok	1 194.23	28 385 053.00
21	Indra Makmur	-	-
22	Pante Bidari	-	-
23	Simpang Ulim	477.83	15 535 464.00
24	Madat	19.43	414 291.00
	Aceh Timur	28 799.55	680 760 852.00

Catatan/Note: *)termasuk udang, hewan berkulit keras, dan berkulit lunak

Sumber/Source: Dinas Perikanan Kabupaten Aceh Timur /Department of Fisheries of Aceh Timur Regency

Tabel 5.5.11 **Produksi dan Nilai Produksi Udang Hasil Perikanan Laut Menurut Jenis, 2019**
Production and Production Value of Shrimp in Marine Fisheries by Subdistrict, 2019

	<i>Jenis Type</i>	<i>Jumlah Produksi (Ton) Production (Ton)</i>	<i>Nilai (000 Rp.) Value (000 Rp.)</i>
	(1)	(2)	(3)
1	Serbajadi	-	-
2	Simpang Jernih	-	-
3	Peunaron	-	-
4	Birem Bayeun	-	-
5	Rantau Selamat	7.92	562 080.00
6	Sungai Raya	24.75	1 806 020.00
7	Peureulak	113.09	7 657 945.00
8	Peureulak Timur	3.06	226 160.00
9	Peureulak Barat	-	-
10	Ranto Peureulak	-	-
11	Idi Rayeuk	54.81	3 888 330.00
12	Peudawa	208.91	14 636 380.00
13	Banda Alam	-	-
14	Idi Tunong	-	-
15	Darul Ihsan	-	-
16	Idi Timur	-	-
17	Darul Aman	-	-
18	Nurussalam	-	-
19	Darul Falah	-	-
20	Julok	29.18	2 049 090.00
21	Indra Makmur	-	-
22	Pante Bidari	-	-
23	Simpang Ulim	136.01	8 756 785.00
24	Madat	-	-
	Aceh Timur	577.73	39 582 790.00

Sumber/Source: Dinas Perikanan Kabupaten Aceh Timur /Department of Fisheries of Aceh Timur Regency

Tabel 5.5.12 **Produksi dan Nilai Produksi Binatang Berkulit Keras Hasil Perikanan Laut Menurut Jenis, 2019**
Production and Production Value of Crustaceans in Marine Fisheries by Subdistrict, 2019

	<i>Jenis Type</i>	<i>Jumlah Produksi (Ton) Production (Ton)</i>	<i>Nilai (000 Rp.) Value (000 Rp.)</i>
	(1)	(2)	(3)
1	Serbajadi	-	-
2	Simpang Jernih	-	-
3	Peunaron	-	-
4	Birem Bayeun	-	-
5	Rantau Selamat	0.56	22 400.00
6	Sungai Raya	0.13	5 120.00
7	Peureulak	-	-
8	Peureulak Timur	-	-
9	Peureulak Barat	-	-
10	Ranto Peureulak	-	-
11	Idi Rayeuk	-	-
12	Peudawa	-	-
13	Banda Alam	-	-
14	Idi Tunong	-	-
15	Darul Ihsan	-	-
16	Idi Timur	-	-
17	Darul Aman	-	-
18	Nurussalam	-	-
19	Darul Falah	-	-
20	Julok	0.49	19 640.00
21	Indra Makmur	-	-
22	Pante Bidari	-	-
23	Simpang Ulim	3.48	139 160.00
24	Madat	-	-
	Aceh Timur	4.66	186 320.00

Sumber/Source: Dinas Perikanan Kabupaten Aceh Timur /Department of Fisheries of Aceh Timur Regency

Tabel 5.5.13 **Produksi dan Nilai Produksi Binatang Berkulit Lunak Hasil Perikanan Laut Menurut Jenis, 2019**
Production and Production Value of Echinoderms in Marine Fisheries by Subdistrict, 2019

	<i>Jenis Type</i>	<i>Jumlah Produksi (Ton) Production (Ton)</i>	<i>Nilai (000 Rp.) Value (000 Rp.)</i>
	(1)	(2)	(3)
1	Serbajadi	-	-
2	Simpang Jernih	-	-
3	Peunaron	-	-
4	Birem Bayeun	-	-
5	Rantau Selamat	-	-
6	Sungai Raya	-	-
7	Peureulak	-	-
8	Peureulak Timur	-	-
9	Peureulak Barat	-	-
10	Ranto Peureulak	-	-
11	Idi Rayeuk	31.67	918 546.00
12	Peudawa	-	-
13	Banda Alam	-	-
14	Idi Tunong	-	-
15	Darul Ihsan	-	-
16	Idi Timur	-	-
17	Darul Aman	-	-
18	Nurussalam	-	-
19	Darul Falah	-	-
20	Julok	-	-
21	Indra Makmur	-	-
22	Pante Bidari	-	-
23	Simpang Ulim	-	-
24	Madat	-	-
	Aceh Timur	31.67	918 546.00

Sumber/Source: Dinas Perikanan Kabupaten Aceh Timur /Department of Fisheries of Aceh Timur Regency

Tabel
Table 5.5.14

Produksi dan Nilai Produksi Udang, Binatang Berkulit Keras dan Binatang Berkulit Lunak Hasil Perikanan Laut Menurut Jenis, 2019
Production and Production Value of Shrimp, Crustaceans and Echinoderms in Marine Fisheries by Type, 2019

<i>Jenis</i> <i>Type</i>	Jumlah Produksi (Ton) Production (Ton)	Nilai (000 Rp.) Value (000 Rp.)
(1)	(2)	(3)
UDANG		
Udang Barong/ Lobster	8.43	463 760.00
Udang Dogol	14.82	666 675.00
Udang Jerbung/putih	257.55	16 740 425.00
Udang Kipas	5.26	368 480.00
Udang Krosok	0.60	26 910.00
Udang Windu	193.49	17 413 740.00
Udang Lainnya	97.57	3 902 800.00
BINATANG BERKULIT KERAS		
Kepiting	-	-
Rajungan	8.77	186 320
Lainnya	-	-
BINATANG BERKULIT LUNAK		
Cumi-cumi	31.67	918 546
Gurita	-	-
Tiram	-	-
Sotong	-	-
Lainnya	-	-

Sumber/Source: Dinas Perikanan Kabupaten Aceh Timur /Department of Fisheries of Aceh Timur Regency

Tabel 5.5.15 Jumlah Rumah Tangga Perikanan Budidaya Menurut Kecamatan dan Jenis Budidaya di Kabupaten Aceh Timur, 2019
Number of Aquaculture Households by Subdistrict and Type of Aquaculture in Aceh Timur Regency, 2019

Kecamatan Subdistrict	Budidaya Laut Marine Culture	Tambak Brackish Water Pond	Kolam Fresh Water Pond	Keramba Cage	Jaring Apung Floating Cage Net	Sawah Paddy Field	Jumlah Total
(1)	(2)	(3)	(4)	(5)	(6)	(7)	(8)
1 Serbajadi	-	-	40	-	-	-	40
2 Simpang Jernih	-	-	-	-	-	-	-
3 Peunaron	-	-	50	-	-	-	50
4 Birem Bayeun	-	271	-	-	-	-	271
5 Rantau Selamat	-	341	-	-	-	-	341
6 Sungai Raya	-	301	-	-	-	-	301
7 Peureulak	-	658	-	-	-	-	658
8 Peureulak Timur	-	699	-	-	-	-	699
9 Peureulak Barat	-	269	-	-	-	-	269
10 Ranto Peureulak	-	-	19	-	-	-	19
11 Idi Rayeuk	-	117	-	-	-	-	117
12 Peudawa	-	155	-	-	-	-	155
13 Banda Alam	-	-	26	-	-	-	26
14 Idi Tunong	-	-	-	-	-	-	-
15 Darul Ihsan	-	-	2	-	-	-	2
16 Idi Timur	-	98	-	-	-	-	98
17 Darul Aman	-	278	-	-	-	-	278
18 Nurussalam	-	406	-	-	-	-	406
19 Darul Falah	-	-	8	-	-	-	8
20 Julok	-	435	-	-	-	-	435
21 Indra Makmur	-	-	-	-	-	-	-
22 Pante Bidari	-	-	38	-	-	-	38
23 Simpang Ulim	-	390	-	-	-	-	390
24 Madat	-	1 219	-	-	-	-	1 219
Aceh Timur	-	5 637	183	-	-	-	5 820

Sumber/Source: Dinas Perikanan Kabupaten Aceh Timur /Department of Fisheries of Aceh Timur Regency

Tabel 5.5.16 Luas Tambak (Ha) Menurut Teknologi Budidaya dan Kecamatan, 2019
Table 5.5.16 *Areal of Brackish Water Pond (Ha) by Cultivating Technology and Sub District, 2019*

Kecamatan Subdistrict	Teknologi Budidaya Cultivating Technology			Jumlah Total
	Tradisional Traditional	Semi Intensif Semi Intensive	Intensif Intensive	
(1)	(2)	(3)	(4)	(5)
Serbajadi	0.76	-	-	0.76
Simpang Jernih	0.30	-	-	0.30
Peunaron	0.39	-	-	0.39
Birem Bayeun	1 261.00	-	-	1 261.00
Rantau Selamat	1 117.30	-	-	1 117.30
Sungai Raya	1 139.00	-	-	1 139.00
Peureulak	1 578.00	-	-	1 578.00
Peureulak Timur	2 286.00	-	-	2 286.00
Peureulak Barat	515.98	-	-	515.98
Ranto Peureulak	0.85	-	-	0.85
Idi Rayeuk	125.10	-	-	125.10
Peudawa	153.00	-	-	153.00
Banda Alam	1.55	-	-	1.55
Idi Tunong	0.02	-	-	0.02
Darul Ihsan	0.15	-	-	0.15
Idi Timur	94.17	-	-	94.17
Darul Aman	559.60	-	-	559.60
Nurussalam	1 121.07	-	-	1 121.07
Darul Falah	0.72	-	-	0.72
Julok	1 355.00	-	-	1 355.00
Indra Makmur	-	-	-	-
Pante Bidari	18.80	-	-	18.80
Simpang Ulim	1 807.00	-	-	1 807.00
Madat	5 586.00	-	-	5 586.00
Aceh Timur	18 721.76	-	-	18 721.76

Sumber/Source: Dinas Perikanan Kabupaten Aceh Timur /Department of Fisheries of Aceh Timur Regency

Tabel 5.5.17 **Produksi Tambak (Ton) Menurut Teknologi Budidaya dan Kecamatan, 2019**
Production of brackish water pond (Ton) by Cultivating Technology and Sub District, 2019

Kecamatan Subdistrict	Teknologi Budidaya Cultivating Technology			Jumlah Total
	Tradisional Traditional	Semi Intensif Semi Intensive	Intensif Intensive	
(1)	(2)	(3)	(4)	(5)
Serbajadi	-	-	-	-
Simpang Jernih	-	-	-	-
Peunaron	-	-	-	-
Birem Bayeun	770.60	-	-	770.60
Rantau Selamat	589.25	-	-	589.25
Sungai Raya	839.30	-	-	839.30
Peureulak	4 313.60	-	-	4 313.60
Peureulak Timur	1 303.89	-	-	1 303.89
Peureulak Barat	318.97	-	-	318.97
Ranto Peureulak	-	-	-	-
Idi Rayeuk	121.55	-	-	121.55
Peudawa	127.40	-	-	127.40
Banda Alam	-	-	-	-
Idi Tunong	-	-	-	-
Darul Ihsan	-	-	-	-
Idi Timur	49.74	-	-	49.74
Darul Aman	296.26	-	-	296.26
Nurussalam	678.44	-	-	678.44
Darul Falah	-	-	-	-
Julok	410.70	-	-	410.70
Indra Makmur	-	-	-	-
Pante Bidari	-	-	-	-
Simpang Ulim	1 243.30	-	-	1 243.30
Madat	2 445.69	-	-	2 445.69
Aceh Timur	13 508.69	-	-	13 508.69

Sumber/Source: Dinas Perikanan Kabupaten Aceh Timur /Department of Fisheries of Aceh Timur Regency

Tabel 5.5.18 Jumlah Petani Tambak Menurut Kategori dan Kecamatan, 2019
Table 5.5.18 Number of Brackish Water Ponds Farmer by Category and Sub District, 2019

Kecamatan Subdistrict	Kategori / Category		Jumlah Total
	Penuh Full Time	Sambilan Part Tme	
(1)	(2)	(3)	(5)
Serbajadi	-	-	-
Simpang Jernih	-	-	-
Peunaron	-	-	-
Birem Bayeun	418	-	418
Rantau Selamat	443	-	443
Sungai Raya	301	-	301
Peureulak	657	-	657
Peureulak Timur	658	-	658
Peureulak Barat	259	-	259
Ranto Peureulak	-	-	-
Idi Rayeuk	103	-	103
Peudawa	155	-	155
Banda Alam	-	-	-
Idi Tunong	-	-	-
Darul Ihsan	-	-	-
Idi Timur	95	-	95
Darul Aman	278	-	278
Nurussalam	394	-	394
Darul Falah	-	-	-
Julok	435	-	435
Indra Makmur	-	-	-
Pante Bidari	-	-	-
Simpang Ulim	382	-	382
Madat	1 041.00	-	1 041.00
Aceh Timur	5 619.00	-	5 619.00

Sumber/Source: Dinas Perikanan Kabupaten Aceh Timur /Department of Fisheries of Aceh Timur Regency

Tabel 5.5.19 **Produksi Perikanan Budidaya Menurut Kecamatan dan Subsektor di Kabupaten Aceh Timur (ton), 2019**
Table 5.5.19 **Production of Fish Capture by Subdistrict and Subsector in Aceh Timur Regency (ton), 2019**

Kecamatan Subdistrict	Budidaya Laut Marine Culture	Tambak Brackish Water Pond	Kolam Fresh Water Pond	Keramba Cage	Jaring Apung Floating Cage Net	Sawah Paddy Field	Jumlah Total
(1)	(2)	(3)	(4)	(5)	(6)	(7)	(8)
Serbajadi	-	-	-	-	-	-	-
Simpang Jernih	-	-	-	-	-	-	-
Peunaron	-	-	-	-	-	-	-
Birem Bayeun	-	770.60	-	-	-	-	770.60
Rantau Selamat	-	589.25	-	-	-	-	589.25
Sungai Raya	-	839.30	-	-	-	-	839.30
Peureulak	-	4 313.60	-	-	-	-	4 313.60
Peureulak Timur	-	1 303.89	-	-	-	-	1 303.89
Peureulak Barat	-	318.97	-	-	-	-	318.97
Ranto Peureulak	-	-	-	-	-	-	-
Idi Rayeuk	-	121.55	-	-	-	-	121.55
Peudawa	-	127.40	-	-	-	-	127.40
Banda Alam	-	-	-	-	-	-	-
Idi Tunong	-	-	-	-	-	-	-
Darul Ihsan	-	-	-	-	-	-	-
Idi Timur	-	49.74	-	-	-	-	49.74
Darul Aman	-	296.26	-	-	-	-	296.26
Nurussalam	-	678.44	-	-	-	-	678.44
Darul Falah	-	-	-	-	-	-	-
Julok	-	410.70	-	-	-	-	410.70
Indra Makmur	-	-	-	-	-	-	-
Pante Bidari	-	-	-	-	-	-	-
Simpang Ulim	-	1 243.30	-	-	-	-	1 243.30
Madat	-	2 445.69	-	-	-	-	2 445.69
Aceh Timur	-	13 508.69	-	-	-	-	13 508.69

Sumber/Source: Dinas Perikanan Kabupaten Aceh Timur /Department of Fisheries of Aceh Timur Regency

Tabel 5.5.20 Luas Lahan Garam (Ha) Rakyat Menurut Kecamatan, 2019
Table *Areal of Salt Pond (Ha) by Sub District, 2019*

Kecamatan Subdistrict	Luas Lahan (Ha) Areal (Ha)	Keterangan
(1)	(2)	(5)
Serbajadi	-	-
Simpang Jernih	-	-
Peunaron	-	-
Birem Bayeun	-	-
Rantau Selamat	-	-
Sungai Raya	-	-
Peureulak	2.210	-
Peureulak Timur	-	-
Peureulak Barat	-	-
Ranto Peureulak	-	-
Idi Rayeuk	-	-
Peudawa	-	-
Banda Alam	-	-
Idi Tunong	-	-
Darul Ihsan	-	-
Idi Timur	-	-
Darul Aman	8.400	-
Nurussalam	-	-
Darul Falah	-	-
Julok	-	-
Indra Makmur	-	-
Pante Bidari	-	-
Simpang Ulim	-	-
Madat	-	-
Aceh Timur	10.61	-

Sumber/Source: Dinas Perikanan Kabupaten Aceh Timur /Department of Fisheries of Aceh Timur Regency

Tabel 5.5.21 **Kelompok Usaha Garam Rakyat dan Jumlah Petani Garam Menurut Kecamatan, 2019**
Business Group of Traditional Salt and Number of Salt Farmers by Sub District, 2019

Kecamatan <i>Subdistrict</i>	Kelompok Usaha Garam Rakyat <i>Business Group of Traditional Salt</i>	Jumlah Petani Garam <i>Number of Salt Farmers</i>
(1)	(2)	(3)
Serbajadi	-	-
Simpang Jernih	-	-
Peunaron	-	-
Birem Bayeun	-	-
Rantau Selamat	-	-
Sungai Raya	-	-
Peureulak	2	60
Peureulak Timur	-	-
Peureulak Barat	-	-
Ranto Peureulak	-	-
Idi Rayeuk	-	-
Peudawa	-	-
Banda Alam	-	-
Idi Tunong	-	-
Darul Ihsan	-	-
Idi Timur	-	-
Darul Aman	14	149
Nurussalam	-	-
Darul Falah	-	-
Julok	-	-
Indra Makmur	-	-
Pante Bidari	-	-
Simpang Ulim	-	-
Madat	-	-
Aceh Timur	16	209

Sumber/Source: Dinas Perikanan Kabupaten Aceh Timur /Department of Fisheries of Aceh Timur Regency

Tabel 5.5.22 **Jumlah Petani Garam Menurut Kategori dan Kecamatan, 2019**
Table 5.5.22 **Number of Salt Farmers by Category and Sub District, 2019**

	Kecamatan Subdistrict	Petani Garam Salt Farmers		
		2017	2018	2019
	(1)	(2)	(3)	(4)
1	Serbajadi	-	-	-
2	Simpang Jernih	-	-	-
3	Peunaron	-	-	-
4	Birem Bayeun	-	-	-
5	Rantau Selamat	-	-	-
6	Sungai Raya	-	-	-
7	Peureulak	7	7	60
8	Peureulak Timur	-	-	-
9	Peureulak Barat	-	-	-
10	Ranto Peureulak	-	-	-
11	Idi Rayeuk	-	-	-
12	Peudawa	-	-	-
13	Banda Alam	-	-	-
14	Idi Tunong	-	-	-
15	Darul Ihsan	-	-	-
16	Idi Timur	-	-	-
17	Darul Aman	120	128	149
18	Nurussalam	-	-	-
19	Darul Falah	-	-	-
20	Julok	-	-	-
21	Indra Makmur	-	-	-
22	Pante Bidari	-	-	-
23	Simpang Ulim	-	-	-
24	Madat	-	-	-
	Aceh Timur	242	135	209

Sumber/Source: Dinas Perikanan Kabupaten Aceh Timur /Department of Fisheries of Aceh Timur Regency

Tabel 5.5.23 **Produksi dan Nilai Produksi Garam Rakyat Menurut Kecamatan, 2019**
Table 5.5.23 **Production and Value Production of Salt by Sub District, 2019**

Kecamatan <i>Subdistrict</i>	Jumlah Produksi (Ton) <i>Production (Ton)</i>	Nilai (000 Rp.) <i>Value (000 Rp.)</i>
(1)	(2)	(3)
Serbajadi	-	-
Simpang Jernih	-	-
Peunaron	-	-
Birem Bayeun	-	-
Rantau Selamat	-	-
Sungai Raya	-	-
Peureulak	53.72	188 020.00
Peureulak Timur	-	-
Peureulak Barat	-	-
Ranto Peureulak	-	-
Idi Rayeuk	-	-
Peudawa	-	-
Banda Alam	-	-
Idi Tunong	-	-
Darul Ihsan	-	-
Idi Timur	-	-
Darul Aman	497.68	2 986 080.00
Nurussalam	-	-
Darul Falah	-	-
Julok	-	-
Indra Makmur	-	-
Pante Bidari	-	-
Simpang Ulim	-	-
Madat	-	-
Aceh Timur	551.40	3 174 100.00

Sumber/Source: Dinas Perikanan Kabupaten Aceh Timur /Department of Fisheries of Aceh Timur Regency

06

INDUSTRI, PERTAMBANGAN, DAN ENERGI
INDUSTRY, MINING, AND ENERGY

**Kecamatan dengan Jumlah Pelanggan
Air PDAM Terbanyak, 2019**



PENJELASAN TEKNIS

1. Pengumpulan data industri besar dan sedang dilakukan melalui Survei Industri Besar dan Sedang yang dilaksanakan setiap tahun secara lengkap (sensus) sejak tahun 1975. Survei Industri Besar dan Sedang mencakup semua perusahaan industri yang mempunyai tenaga kerja 20 orang atau lebih dengan menggunakan kuesioner II A.
2. Klasifikasi industri yang digunakan dalam survei ini berdasar kepada Klasifikasi Baku Lapangan Usaha Indonesia (KBLI). KBLI adalah klasifikasi lapangan usaha yang berdasar kepada International Standard Industrial Classification of All Economic Activities (ISIC) revisi 4 yang telah disesuaikan dengan kondisi Indonesia.
3. **Industri manufaktur** adalah suatu kegiatan ekonomi yang melakukan kegiatan mengubah suatu barang dasar secara mekanis, kimia, atau dengan tangan sehingga menjadi barang jadi/setengah jadi, dan atau barang yang kurang nilainya menjadi barang yang lebih tinggi nilainya, dan sifatnya lebih dekat kepada pemakai akhir. Termasuk dalam kegiatan ini adalah jasa industri dan pekerjaan perakitan.
4. **Jasa industri** adalah kegiatan industri yang melayani keperluan pihak lain. Pada kegiatan ini

TECHNICAL NOTES

1. *Data collection of large and medium scale manufacturing is conducted through The Large and Medium Manufacturing Establishment Survey that has been done annually for all industries (census) since 1975. Large and Medium Manufacturing Establishment Survey covers all manufactures/industries with 20 workers or more by questionnaire II A.*
2. *The industrial classification adopted in this survey refers to the Klasifikasi Baku Lapangan Usaha Indonesia (KBLI). KBLI is classification of economic activities based on the International Standard Industrial Classification of All Economic Activities (ISIC rev 4) that has been modified according to the local condition in Indonesia.*
3. **Manufacturing industry** is defined as an economic activity processing basic goods mechanically, chemicals or manually into final or intermediate goods. It is also defined as processing of lower value goods into higher value goods as final or intermediate products. The activities also include services for manufacturing and assembling.
4. **Services for manufacturing** is defined as a manufacturing activity which serving other

bahan baku disediakan oleh pihak lain sedangkan pihak pengolah hanya melakukan pengolahannya dengan mendapat imbalan sebagai balas jasa (upah maklon).

5. **Perusahaan atau usaha industri** adalah suatu unit (kesatuan) usaha yang melakukan kegiatan ekonomi, bertujuan menghasilkan barang atau jasa, terletak pada suatu bangunan atau lokasi tertentu, dan mempunyai catatan administrasi tersendiri mengenai produksi dan struktur biaya serta ada seorang atau lebih yang bertanggung jawab atas usaha tersebut.
 6. Industri manufaktur dikelompokkan ke dalam 4 golongan berdasarkan banyaknya pekerja, yaitu: industri besar (100 orang pekerja atau lebih), industri sedang/menengah (20–99 orang pekerja), industri kecil (5–19 orang pekerja), dan industri mikro (1–4 orang pekerja).
 7. **Pelanggan** adalah individu atau kelompok, baik rumah tangga, perusahaan atau institusi non profit yang membeli air bersih dari perusahaan air bersih.
 8. **Air disalurkan** adalah volume air bersih dari perusahaan air bersih
- manufacturing establishments. In this case, raw materials are supplied by others while the workers are paid as a compensation for processing raw materials.*
5. **A manufacturing establishment** is defined as a production unit engaged in economic activity, producing goods or services, located in a building or in a certain location, keeping a business record concerning the production and cost structure, and having a person or more that are responsible to those activities.
 6. *Manufacturing industries are categorized into four groups, based on the number of employees: large scale manufacturing (100 employees or more), medium scale manufacturing (20–99 employees), small scale manufacturing (5–19 employees), and micro industry (1–4 employees).*
 7. **Customers** are individuals or groups, whether household, company or non-profit institutions that buy water supply from water supply establishment.
 8. **Distributed water** is the volume of water supply from water supply establishment

ULASAN**Industri**

Industri menjadi semakin penting perannya dalam perekonomian suatu daerah. Industri – industri tersebut berperan dalam meningkatkan pendapatan maupun menyerap tenaga kerja. Melalui industri juga kebutuhan – kebutuhan masyarakat dapat terpenuhi secara mandiri.

Di Kabupaten Aceh Timur, perkembangan industri masih belum terlalu pesat, bahkan belum ada sentra industri khusus. Untuk data yang tercatat mengenai industri masih pada Data Potensi Industri Kecil Non Formal Menurut Komoditi. Pada tahun 2017 di Kabupaten Aceh Timur terdapat 1.449 unit industri kecil non formal dengan jumlah tenaga yang bekerja di sektor tersebut sebanyak 5.408 orang. Unit industri terbanyak adalah industri konveksi/penjahit pakaian jadi 308 unit usaha, dimana jumlah tenaga kerja yang terserap 684 orang.

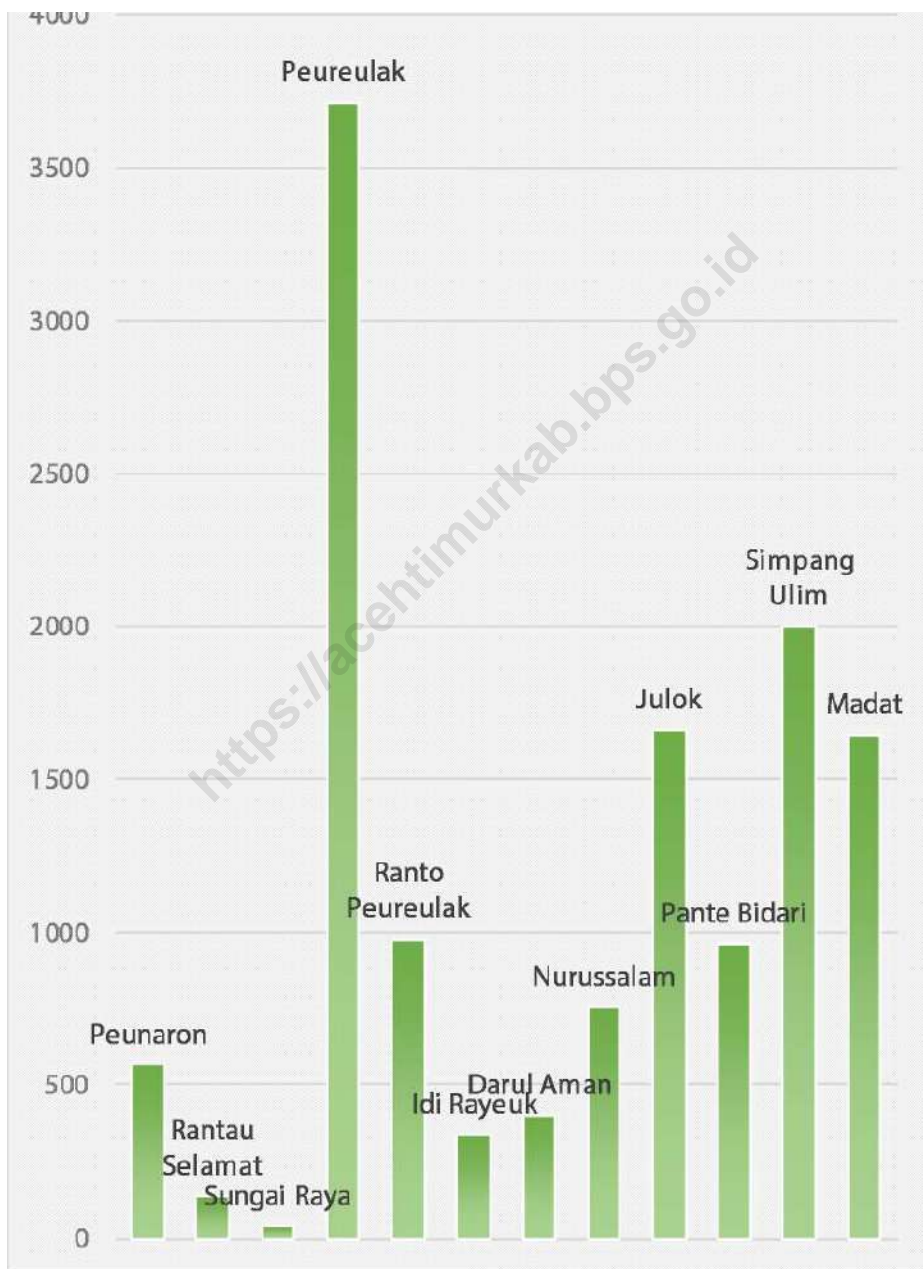
DESCRIPTION**Industry**

Industry became increasingly important role in the economy of a region. Industries plays a role in increasing income and employment. Through the industrial so supplies the needs of society independently.

In Aceh Timur Regency, industrial development is still not too fast, even there is no specific industry center. For the data recorded on the industry is still on the Potential of Small Data Non Formal According to Commodity. In 2017 in Aceh Timur Regency there are 1.449 non-formal small industrial unit by the number of personnel working in the sector, as many as 5.408 peoples. Most industrial units are convection / sewer industry with 308 business units, where the number of workers absorbed 684 peoples.

Gambar
Figures 6.1

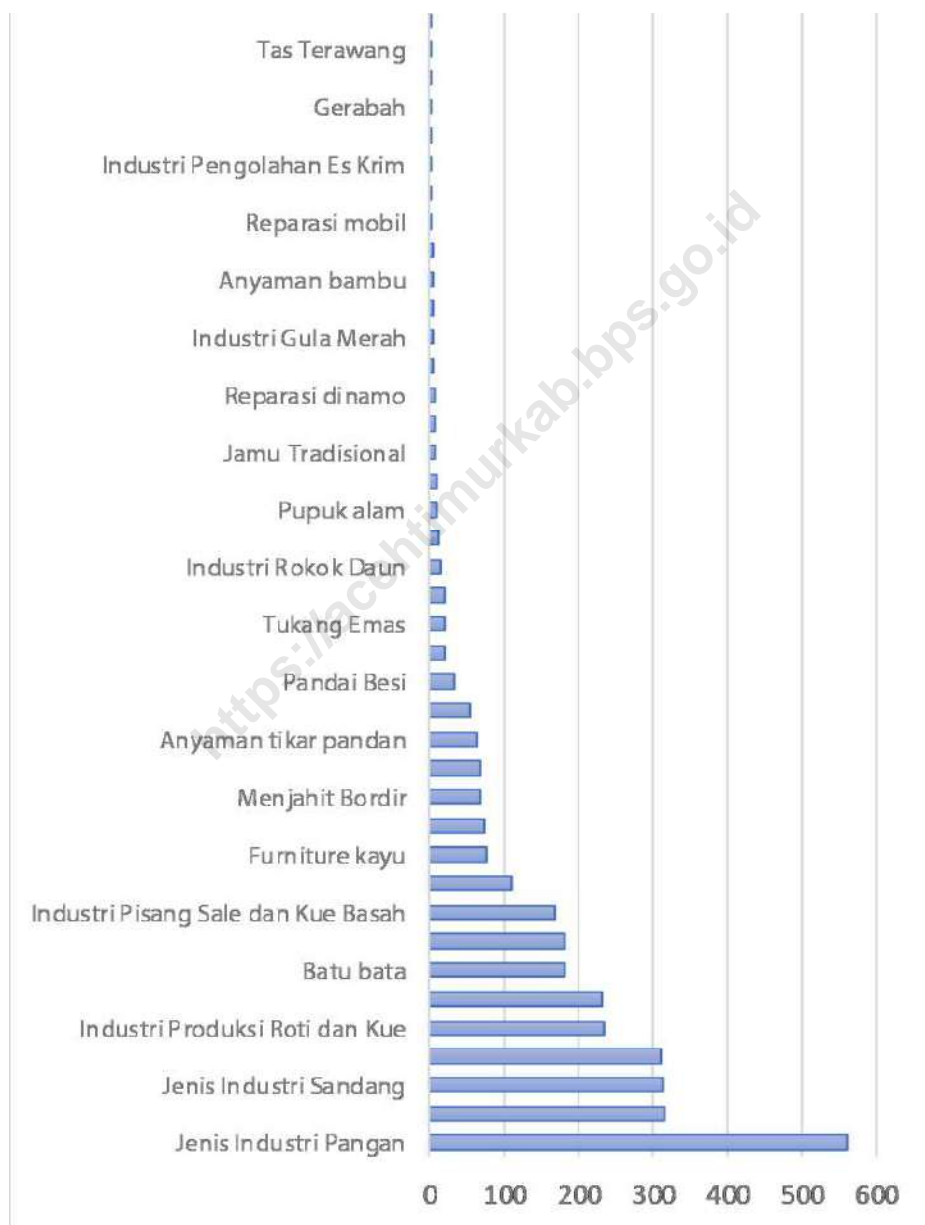
Jumlah Pelanggan Air yang Disalurkan Menurut Kecamatan di Kabupaten Aceh Timur, 2019
Number of Customers Distributed Water by Subdistrict in Aceh Timur Regency, 2019



Sumber/Source : Berdasarkan Peraturan Menteri Dalam Negeri No. 66 Tahun 2011 tanggal 28 Desember 2011
Based on Minister Of Home Affairs Regulation No 66/2011, December 28, 2011
PDAM Kabupaten Aceh Timur

Gambar 6.2
Figures

Jumlah Unit Usaha Menurut Komoditi di Kabupaten Aceh Timur, 2018
Number of Business Units by Commodity in East Aceh Regency, 2018 *



Sumber/Source : Dinas Perindustrian, Tenaga Kerja, dan Transmigrasi Kabupaten Aceh Timur/Department of Industry, Manpower and Transmigration of Aceh Timur Regency

6.1 ENERGI ENERGY

Tabel 6.1.1 Daya Terpasang, Produksi, dan Distribusi Listrik PT. PLN (Persero) pada Cabang/Ranting PLN Menurut Kecamatan di Kabupaten Aceh Timur, 2019
Installed Electricity Power, Production, and Distribution of PT. PLN (Persero) at PLN Branch by Subdistrict in Aceh Timur Regency, 2019

Kecamatan Subdistrict	Daya Terpasang Installed Electricity Power (KW)	Produksi Listrik Electricity Production (KWh)	Listrik Terjual Electricity Sold (KWh)	Dipakai Sendiri Own Used (KWh)	Susut/ Hilang Shrinkage/ Lost (KWh)	
(1)	(2)	(3)	(4)	(5)	(6)	
1	Serbajadi	---	---	---	---	
2	Simpang Jernih	---	---	---	---	
3	Peunaron	---	---	---	---	
4	Birem Bayeun	---	---	---	---	
5	Rantau Selamat	---	---	---	---	
6	Sungai Raya	---	---	---	---	
7	Peureulak	---	---	---	---	
8	Peureulak Timur	---	---	---	---	
9	Peureulak Barat	---	---	---	---	
10	Ranto Peureulak	---	---	---	---	
11	Idi Rayeuk	9 372	1 601 559	1 400 088	11 101	81 471
12	Peudawa	2 906	496 572	434 105	3 442	62 467
13	Banda Alam	2 064	352 637	308 276	2 444	44 361
14	Idi Tunong	1 541	263 269	230 151	1 825	33 118
15	Darul Ihsan	821	140 262	122 618	972	17 645
16	Idi Timur	1 474	251 814	220 137	1 745	31 677
17	Darul Aman	482	823 738	720 114	571	103 624
18	Nurussalam	433	73 988	646 805	5 128	93 075
19	Darul Falah	821	140 262	122 618	972	17 645
20	Julok	6 755	1 154 383	1 009 165	8 002	155 218
21	Indra Makmur	4 461	762 306	666 411	5 284	95 896
22	Pante Bidari	6 078	1 038 674	908 012	72	180 662
23	Simpang Ulim	5 129	876 565	766 296	6 076	160 269
24	Madat	6 567	1 122 193	981 025	7 778	151 168
Aceh Timur						

Sumber/Source: PT PLN (Persero) Wilayah Aceh Timur /PT PLN (Persero) Region of Aceh Timur

Tabel
Table 6.1.2

**Jumlah Pelanggan Listrik Menurut Kecamatan di
Kabupaten Aceh Timur, 2015–2019**
*Number of Electricity Customers by Subdistrict in Aceh
Timur Regency, 2015–2019*

Kecamatan Subdistrict	2015	2016	2017	2018	2019
(1)	(2)	(3)	(4)	(5)	(6)
1 Serbajadi	---	---	---	---	---
2 Simpang Jernih	---	---	---	---	---
3 Peunaron	---	---	---	---	---
4 Birem Bayeun	---	---	---	---	---
5 Rantau Selamat	---	---	---	---	---
6 Sungai Raya	---	---	---	---	---
7 Peureulak	---	---	---	---	---
8 Peureulak Timur	---	---	---	---	---
9 Peureulak Barat	---	---	---	---	---
10 Ranto Peureulak	---	---	---	---	---
11 Idi Rayeuk	9 828	9 110	8 460	7 988	7 688
12 Peudawa	3 047	2 825	2 623	2 477	2 384
13 Banda Alam	2 164	2 006	1 863	1 759	1 693
14 Idi Tunong	2 638	2 445	2 271	2 144	2 064
15 Darul Ihsan	1 616	1 498	1 391	1 313	1 264
16 Idi Timur	1 545	1 432	1 330	1 256	1 209
17 Darul Aman	5 055	4 686	4 351	4 109	3 954
18 Nurussalam	4 540	4 209	3 908	3 690	3 552
19 Darul Falah	861	798	741	700	673
20 Julok	7 084	6 566	6 098	5 758	5 541
21 Indra Makmur	4 678	4 336	4 027	3 802	3 659
22 Pante Bidari	6 374	5 908	5 487	5 181	4 986
23 Simpang Ulim	5 379	4 986	4 630	4 372	4 208
24 Madat	6 886	6 383	5 928	5 597	5 387
Aceh Timur					

Sumber/Source: PT PLN (Persero) Wilayah Aceh Timur /PT PLN (Persero) Region of Aceh Timur

Tabel 6.1.3 Jumlah Pelanggan dan Air yang Disalurkan Menurut Kecamatan di Kabupaten Aceh Timur, 2019
Table 6.1.3 Number of Customers and Distributed Water by Subdistrict in Aceh Timur Regency, 2019

	Kecamatan Subdistrict	Pelanggan Number of Customers	Air Disalurkan Distributed Water (m ³)	Nilai Value (Rp)
	(1)	(2)	(3)	(4)
1	Serbajadi	-	-	-
2	Simpang Jernih	-	-	-
3	Peunaron	568	3 701	16 552 800
4	Birem Bayeun	-	-	-
5	Rantau Selamat	136	1 592	6 234 600
6	Sungai Raya	39	163	800 400
7	Peureulak	3 714	74 359	301 844 300
8	Peureulak Timur	-	-	-
9	Peureulak Barat	-	-	-
10	Ranto Peureulak	980	18 748	73 654 500
11	Idi Rayeuk	335	3 674	15 676 700
12	Peudawa	-	-	-
13	Banda Alam	-	-	-
14	Idi Tunong	-	-	-
15	Darul Ihsan	-	-	-
16	Idi Timur	-	-	-
17	Darul Aman	400	3 832	15 538 300
18	Nurussalam	757	7 304	30 424 600
19	Darul Falah	-	-	-
20	Julok	1 660	18 257	75 712 100
21	Indra Makmur	-	-	-
22	Pante Bidari	963	12 849	53 414 100
23	Simpang Ulim	2 000	19 670	80
24	Madat	1 645	19 510	76 929 300
	Aceh Timur	13 197	183 659	666 781 780

Sumber/Source: PDAM Tirta Peusada Kabupaten Aceh Timur /PDAM Tirta Peusada Region of Aceh Timur

Tabel 6.1.4 Jumlah Perusahaan, Tenaga Kerja, dan Nilai Produksi Menurut Produk dan Klasifikasi Industri di Kabupaten Aceh Timur, 2018*
Number of Establishment, Employees, and Production Value by Product and Industrial Classification in Aceh Timur Regency, 2018*

Produk (Klasifikasi Industri) Product (Industrial Classification)	Perusahaan Establishments	Tenaga Kerja Employee	Nilai Produksi Production Value (000)
(1)	(2)	(3)	(4)
Industri Pengasinan Ikan (10211)	54	308	5 983 119
Pengolahan Tahu/Tempe (10391)	68	277	11 907 350
Industri Minyak Kelapa (10423)	2	6	15 505
Es Krim (10531)	2	5	2 000
Industri Roti/Kue Kering (10710)	233	765	7 818 173
Industri Gula Merah/Aren (10722)	4	13	64 800
Limun dan Sirup (10723)	1	7	105 000
Pengolahan Bubuk Kopi (10761)	13	48	619 620
Industri Garam Rakyat (10774)	9	207	470 900
Industri kue tradisional, pisang sale, dodol dan kue basah lainnya (10792)	175	529	9 688 005
Industri Keripik, Kerupuk, Opak dan Makanan Ringan Lainnya (10794)	12	68	8 914 005
Minuman Ringan (11040)	1	3	28 000
Industri Rokok Daun (12011)	15	150	850 000
Rokok Daun (12019)	---	---	---
Tenun Aceh (13122)	1	26	850 000
Menjahit Pakaian Jadi (14120)	365	814	7 630 815
Penjahit Peci/ Kopiah (14131)	4	8	4 518 391
Industri Bordir (14302)	71	206	1 092 650
Industri Tas Kerawang (15121)	1	5	241 500
Ketam Kusen dan Perabotan (16221)	181	725	22 335 280
Industri Kerajinan Bambu (16291)	5	28	472 950
Industri Anyaman Tikar dan Pandan (16292)	63	141	106 798
Gagang Sapu (16299)	4	19	69 000

Lanjutan Tabel/Continued Table 6.4

Produk (Klasifikasi Industri) Product (Industrial Classification)	Perusahaan Establishments	Tenaga Kerja Employee	Nilai Produksi Production Value (000)
(1)	(2)	(3)	(4)
Percetakan (18111)	15	30	75 580
Pupuk Alam Cair (20137)	1	10	61 200
Pupuk Alam Organik dan Kompos (20139)	3	32	18 750
Industri Karya Seni (20293)	2	4	5 398
Jamu dan Olahan Tradisional (21022)	7	18	172 150
Industri Batu Bata (23921)	185	1 325	12 869 200
Ubin dan Tegel (23929)	5	38	485 000
Industri Gerabah (23932)	2	8	218 000
Industri Moulding, Komponen dan Bahan Bahan Bangunan (23939)	8	44	126 600
Industri Barang-Barang dari Semen (23941)	26	115	448 707
Pandai Besi (24101)	35	48	669 299
Industri Reparasi Dinamo (27900)	8	11	569 398
Industri Bengkel, Las, Bubutu dan Peralatan dari Logam (28224)	107	271	2 521 663
Pembuatan/Perbaikan Kapal Motor, Boat, dan Sampan (30111)	7	35	2 998 000
Reparasi Sepeda Motor (30912)	137	378	8 445 062
Industri Perabot/ Meubel Kayu (31001)	111	412	4 604 378
Toko Emas (32119)	20	38	3 655 410
Industri Sabut Kelapa (32903)	1	15	129 600
Bengkel Reparasi Mobil (45201)	10	25	407 958
Reparasi Barang Elektronik (95210)	25	42	387 321

Catatan/Note: *) Data tahun 2019 tidak tersedia

Sumber/Source: Dinas Perindustrian, Tenaga Kerja, dan Transmigrasi Kabupaten Aceh Timur/Department of Industry, Manpower and Transmigration of Aceh Timur Regency

Tabel 6.1.5 Data Potensi Industri Kecil Non Formal Menurut Komoditi, 2018*
Table 6.1.5 Potency of Small non Formal Industry by Commodity, 2018*

<i>Komoditas Commodity</i>	<i>Jumlah Unit Usaha Number of Establishment</i>	<i>Jumlah Tenaga Kerja Number of Employee</i>	<i>Jumlah Nilai Investasi Investation Value (000 Rp)</i>	<i>Nilai Produksi Production Value (000 Rp)</i>
(1)	(2)	(3)	(4)	(5)
Jenis Industri Pangan	560	2 078	2 913 805	35 504 142
Industri Ikan Asin dan Ikan Kayu	54	308	416 987	5 983 119
Industri Tahu/Tempe Kedelai	68	277	484 103	11 907 350
Industri Minyak Kelapa	2	6	4 130	15 505
Industri Pengolahan Es Krim	2	5	4 170	2 000
Industri Produksi Roti dan Kue	233	785	1 149 807	7 818 713
Industri Gula Merah	4	13	9 750	64 800
Industri Bubuk Kopi	13	48	162 160	619 620
Industri Pisang Sale dan Kue Basah	167	563	605 575	8 842 105
Industri Keripik	10	48	31 500	86 650
Jamu Tradisional	7	25	45 623	164 280
Jenis Industri Sandang	313	792	1 076 620	8 889 532
Penjahitan Pakaian Jadi	309	784	1 049 670	4 371 141
Penjahit peci/kopiah	4	8	26 950	4 518 391
Jenis Industri Kimia dan Bahan Bangunan	315	2 121	6 863 300	19 550 818
Industri Garam Rakyat	19	368	861 300	670 900
Ketam Kosen	21	82	902 700	3 069 250
Pupuk alam	11	84	202 000	371 018
Batu bata	181	1 295	2 718 650	11 811 450
Industri Barang dari Semen	7	18	134 000	425 500
Furniture kayu	76	274	2 044 650	3 202 700

Lanjutan Tabel/Continued Table 6.5

<i>Komoditas Commodity</i>	<i>Jumlah Unit Usaha Number of Establishment</i>	<i>Jumlah Tenaga Kerja Number of Employee</i>	<i>Jumlah Nilai Investasi Investation Value (000 Rp)</i>	<i>Nilai Produksi Production Value (000 Rp)</i>
(1)	(2)	(3)	(4)	(5)
Jenis Industri Logam dan Elektronika	230	634	6 730 318	11 715 748
Pandai Besi	33	46	104 600	619 299
Reparasi dinamo	6	8	908 750	569 299
Bengkel las / bubut	72	176	2 432 540	3 183 488
Pembuatan Kapal Nelayan	5	24	659 400	1 521 000
Reparasi sepeda motor	109	365	2 188 028	5 450 662
Reparasi mobil	3	9	100 000	97 000
Reparasi alat elektronik	2	6	337 000	275 000
Jenis Industri Kerajinan	181	623	2 616 862	8 346 184
Industri Rokok Daun	15	150	158 000	850 000
Tenun Tradisional	1	26	23 700	850 000
Menjahit Bordir	69	202	883 295	1 002 890
Tas Terawang	1	5	22 306	251 670
Anyaman bambu	4	18	8 860	41 166
Anyaman tikar pandan	63	141	159 192	106 798
Gagang sapu	4	19	37 000	69 000
Karya seni	1	1	1 350	5 250
Gerabah	2	8	19 500	218 000
Tukang Emas	20	38	703 659	3 655 410
Industri sabut kelapa	1	15	600 000	1 296 000

Catatan/Note: * Data Tahun 2019 Belum tersedia

Sumber/Source: Dinas Perindustrian, Tenaga Kerja, dan Transmigrasi Kabupaten Aceh Timur/Department of Industry, Manpower and Transmigration of Aceh Timur Regency

Tabel 6.1.6 Keadaan Perusahaan Daerah Air Minum (PDAM), 2019
Table 6.1.6 Condition of Drinking Water Local Company, 2019

	Rincian Description	Satuan Measurement	Jumlah Total
	(1)	(2)	(3)
1	Pipa Induk	Meter	75.02
2	Pipa Distribusi	Meter	192.57
3	Kapasitas Bak Penampung	M ³	
4	Langganan Aktif	SR	13 197.00
5	Jumlah Air Yang Terjual	M ³	183 659.00
6	Jumlah Air Yang Terpakai Sendiri	M ³	
7	Rata Tarif Per M3	Rp	
8	Penerimaan Penjualan Air	Rp	9 934 414 254.00
9	Penerimaan Non Operasional	Rp	1 100 396 363.00
10	Jumlah Karyawan	Orang	121.00
Struktur Biaya			
A Biaya Antara			
	Bahan Bakar	Rp	82 182 433.00
	Bahan Kimia	Rp	1 116 429 140.00
	Biaya Perjalanan, Adm, & Bayar Jasa	Rp	1 443 437 616.00
	Pembelian Bahan, Alat-alat Perawatan	Rp	1 409 762 203.00
B Biaya Primer			
	Upah dan Gaji	Rp	6 115 528 930.30
	Listrik Operasional	Rp	1 936 433 483.00
	Penyusutan	Rp	2 556 537 300.77
	Surplus/Defisit	Rp	3 397 559 036.37

Sumber/Source: PDAM Tirta Peusada Kabupaten Aceh Timur /PDAM Tirta Peusada Region of Aceh Timur

Tabel
Table 6.1.7**Jumlah dan Nilai Air Bersih yang Diproduksi dan Disalurkan Setiap Bulan Oleh PDAM, 2019**
Number and Value of Water Supply Produced and Distributed Every Month by PDAM, 2019

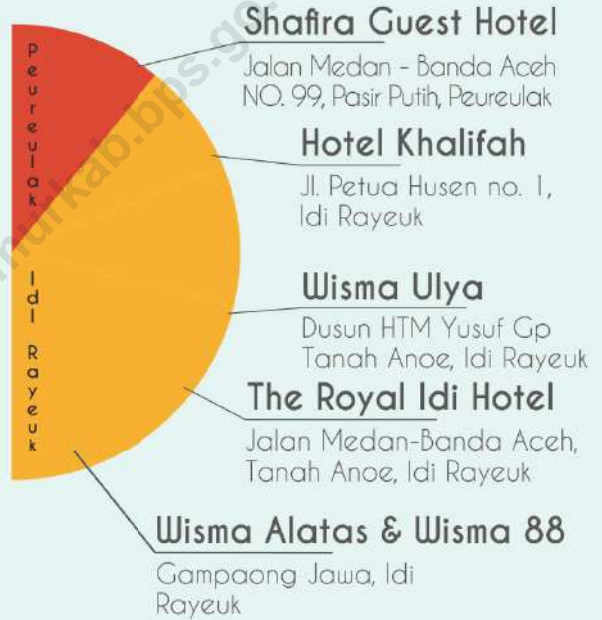
Bulan Month	Produksi/ Production		Distribusi/ Distribution	
	Air Diproduksi Produced (m3)	Nilai Produksi Production Value (Rp)	Air Disalurkan Distributed (m3)	Nilai Perolehan Value (Rp)
(1)	(2)	(3)	(4)	(5)
Januari January	286 175	---	192 405	778 390 500
Februari February	266 750	---	190 675	1 225 338 610
Maret March	278 617	---	172 019	702 118 210
April April	294 946	---	202 419	808 557 700
Mei May	313 548	---	212 865	848 008 500
Juni June	251 007	---	151 558	615 046 400
Juli July	318 346	---	214 163	965 108 500
Agustus August	336 755	---	232 947	928 220 300
September September	321 665	---	220 923	882 872 300
Oktober October	326 435	---	210 403	847 467 900
November November	330 907	---	206 402	830 692 200
Desember December	337 024	---	183 659	747 076 600
Aceh Timur	3 662 175	---	2 390 438	10 178 897 720

Sumber/Source: PDAM Tirta Peusada Kabupaten Aceh Timur /PDAM Tirta Peusada Region of Aceh Timur

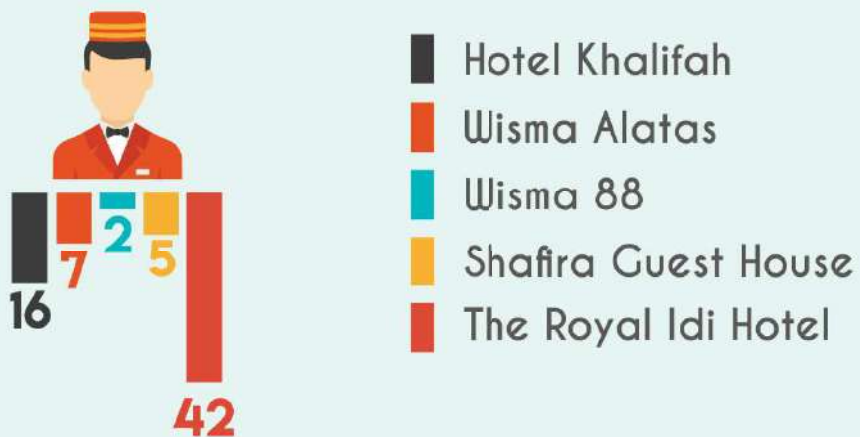
07

**PARIWISATA
TOURISM**

HOTEL YANG ADA DI ACEH TIMUR



JUMLAH TENAGA KERJA HOTEL



PENJELASAN TEKNIS

1. Wisatawan mancanegara (wisman) ialah setiap pengunjung yang mengunjungi suatu negara di luar tempat tinggalnya, didorong oleh satu atau beberapa keperluan tanpa bermaksud memperoleh penghasilan di tempat yang dikunjungi dan lamanya kunjungan tersebut tidak lebih dari satu tahun (12 bulan). Definisi ini mencakup 2 (dua) kategori wisatawan mancanegara, yaitu : a. Wisatawan (turis) ialah setiap pengunjung seperti definisi di atas yang tinggal paling sedikit 24 jam, akan tetapi tidak lebih dari 1 (satu) tahun di tempat yang dikunjungi, dengan maksud antara lain: berlibur, rekreasi, olah raga, bisnis, menghadiri pertemuan, studi, dan kunjungan dengan alasan kesehatan. b. Excursionist ialah setiap pengunjung seperti definisi di atas yang tinggal kurang dari 24 jam di tempat yang dikunjungi (termasuk "Cruise passengers"). Cruise Passengers ialah setiap pengunjung yang tiba di suatu negara di mana mereka tidak menginap di akomodasi yang tersedia di negara tersebut, misalnya dengan kapal laut.
2. Rata-rata lama tinggal adalah rata-rata waktu tinggal wisatawan mancanegara di Indonesia untuk satu kali kunjungan.
3. Usaha penyediaan akomodasi

TECHNICAL NOTES

1. *An International Visitor is any person visiting a country other than his usual place of residence for any reason other than for earning income in the country visited, and the length of stay is no more than one year (12 months). This definition covers two categories of foreign visitors, namely : a. "Tourist" is any visitor staying for at least 24 hours, but no more than one year, in the country visited, with the intention of visiting, and for any of these purposes: Pleasure, recreation and sports, Business, visiting friends and relatives, missions, attending meetings, conferences, visit for health reasons and study. b. "Excursionist" is any visitor staying less than 24 hours in the country visited including, "Cruise Passengers", i.e. visitors arriving in a country without staying in any accommodation available in the visited country.*
2. *Average length of stay is the average stay duration of foreign visitor in Indonesia for one trip.*
3. *The business of providing accommodation is a business that provides specialty services that can be equipped with other tourism services. It includes hotel, villa, cottage, camping, caravan stop, and other accommodation that are used for tourism purposes. An International Visitor is any person visiting a country other than his*

adalah usaha yang menyediakan pelayanan penginapan yang dapat dilengkapi dengan pelayanan pariwisata lainnya. Usaha penyediaan akomodasi dapat berupa hotel, vila, pondok wisata, bumi perkemahan, persinggahan karavan, dan akomodasi lainnya yang digunakan untuk tujuan pariwisata. Wisatawan mancanegara (wisman) ialah setiap pengunjung yang mengunjungi suatu negara di luar tempat tinggalnya, didorong oleh satu atau beberapa keperluan tanpa bermaksud memperoleh penghasilan di tempat yang dikunjungi dan lamanya kunjungan tersebut tidak lebih dari satu tahun (12 bulan). Definisi ini mencakup 2 (dua) kategori wisatawan mancanegara, yaitu : Excursionist ialah setiap pengunjung seperti definisi di atas yang tinggal kurang dari 24 jam di tempat yang dikunjungi (termasuk "Cruise passengers"). Cruise Passengers ialah setiap pengunjung yang tiba di suatu negara di mana mereka tidak menginap di akomodasi yang tersedia di negara tersebut, misalnya dengan kapal laut.

usual place of residence for any reason other than for earning income in the country visited, and the length of stay is no more than one year (12 months). This definition covers two categories of foreign visitors, namely :

ULASAN

Pada tahun 2019 jumlah rumah makan di Aceh Timur Mengalami Peningkatan yang signifikan yaitu dari 357 Rumah Makan Pada Tahun 2018 menjadi 403 pada tahun 2019 atau meningkat sebesar 11,4 persen. ini menunjukkan daya beli yang meningkat di wilayah Aceh Timur.

Di Kabupaten Aceh Timur terdapa 2 Buah Hotel (The Royal Idi dan Bandar Khalifah Hotel), 3 Buah Wisma (Wisma Alatas , Wisma Ulya dan Wisma 88) dan 1 Buah Guest House (Shafira Guest House). Untuk jumlah pengunjung Hetel / Akomodasi Lainnya Hotel The Royal Idi menempati urutan pertama sebanyak 10.553 pengunjung.

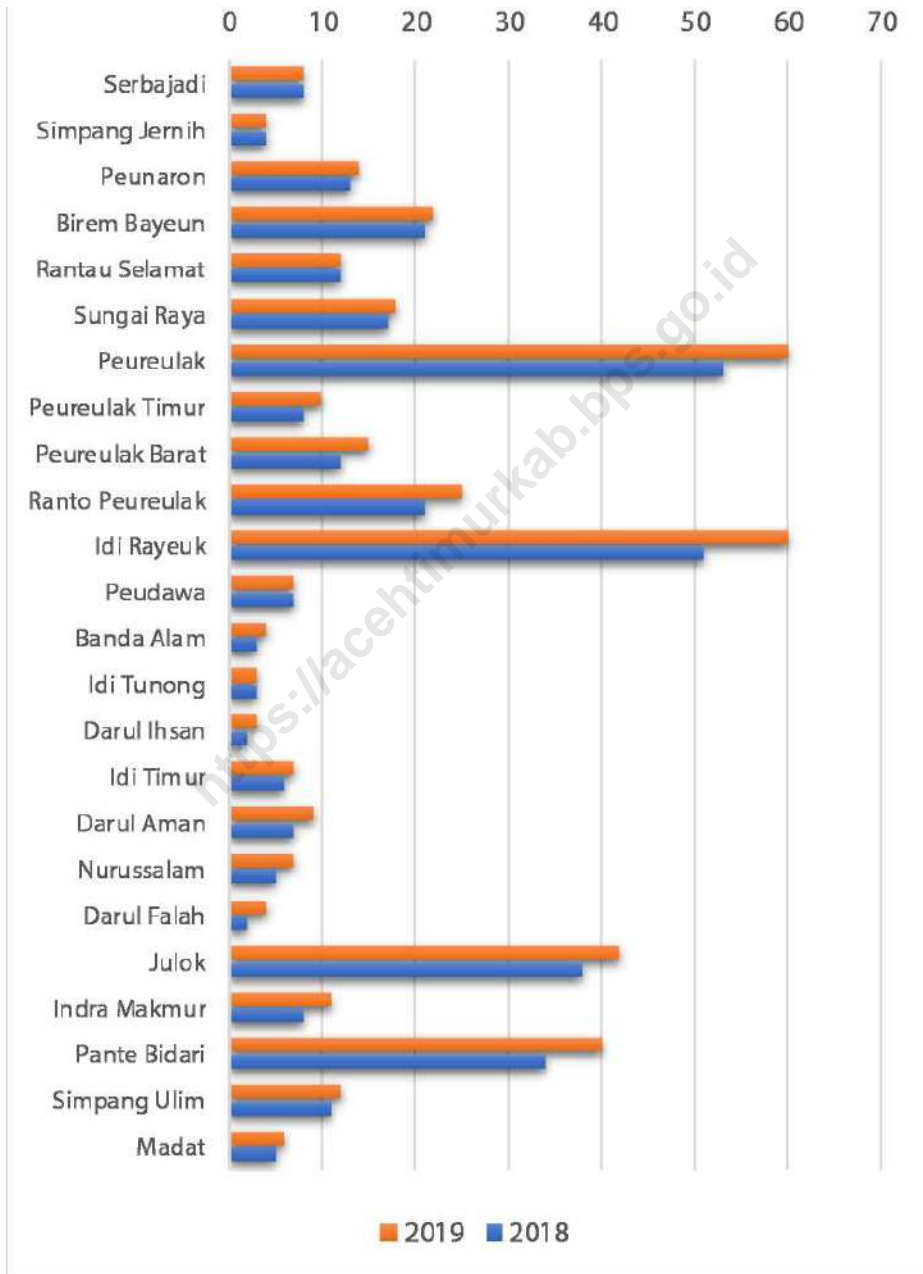
DESCRIPTION

In 2019 the number of eating houses in East Aceh experienced a significant increase, from 357 restaurants in 2018 to 403 in 2019, an increase of 11.4 percent. this shows increased purchasing power in the East Aceh region.

In East Aceh Regency there are 2 Buah Hotel (The Royal Idi and Bandar Khalifah Hotel), 3 Buah Wisma (Wisma Alatas, Wisma Ulya and Wisma 88) and 1 Buah Guest House (Shafira Guest House). For the number of visitors to Hetel / Accommodation Lainnya Hotel The Royal Idi ranks first as 10,553 visitors.

Gambar
Figures 7.1

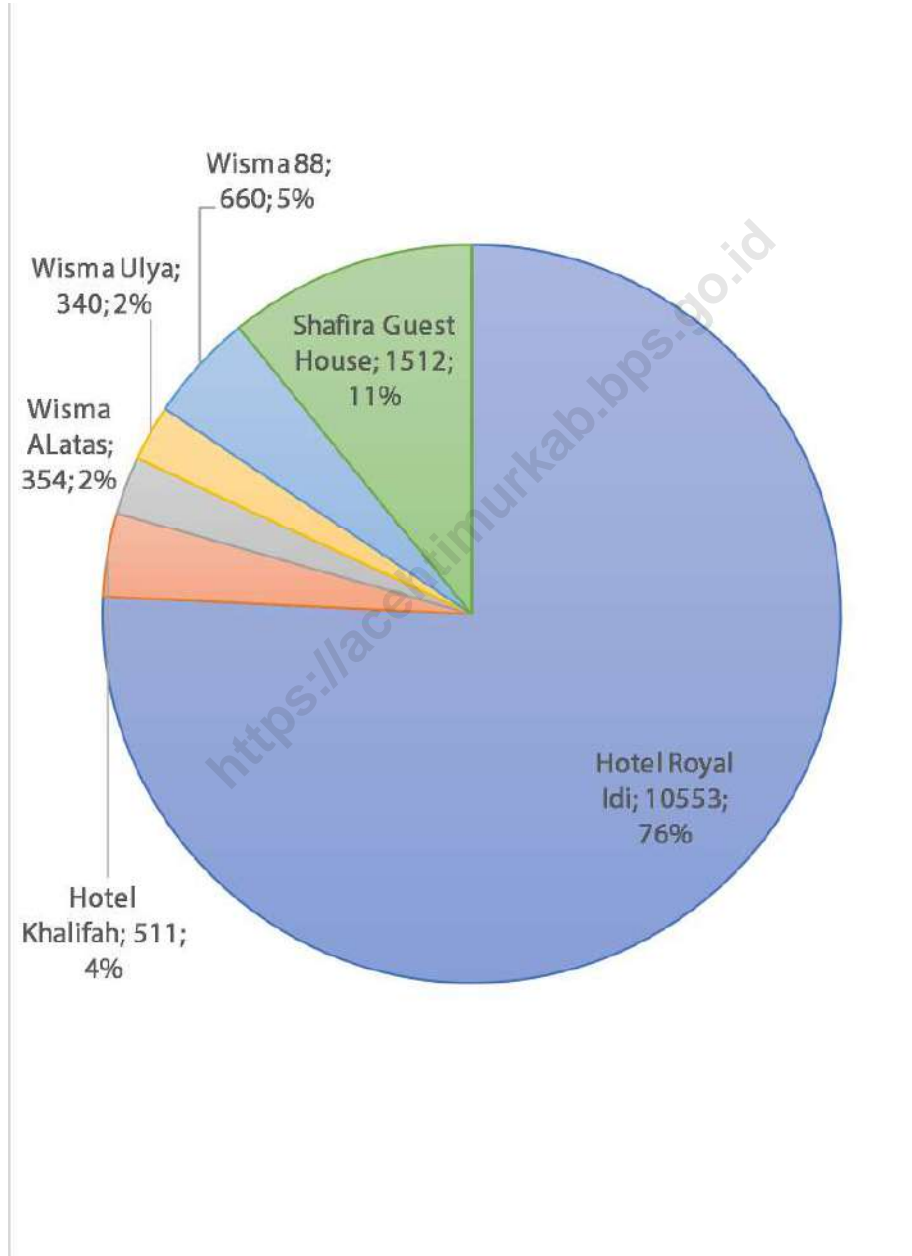
Jumlah Rumah Makan/Restoran Menurut Kecamatan di Kabupaten Aceh Timur, 2016–2019
Number of Restaurants by Subdistrict in Aceh Timur Regency, 2016–2019



Sumber/Source : Berdasarkan Peraturan Menteri Dalam Negeri No. 66 Tahun 2011 tanggal 28 Desember 2011
Based on Minister Of Home Affairs Regulation No 66/2011, December 28,2011
Dinas Pariwisata, Pemuda dan Olah Raga Kabupaten Aceh Timur/Department of Tourism, Youth and Sportsof Aceh Timur Regency

Gambar 7.2
Figures

Jumlah Pengunjung Hotel per Bulan di Kabupaten Aceh Timur, 2019
Number of Hotel Visitors by Month in Aceh Timur Regency, 2019



Sumber/Source: Dinas Pariwisata, Pemuda dan Olah Raga Kabupaten Aceh Timur/Department of Tourism, Youth and Sportsof Aceh Timur Regency

Tabel
Table 7.1**Jumlah Rumah Makan/Restoran Menurut Kecamatan di
Kabupaten Aceh Timur, 2016–2019**
**Number of Restaurants by Subdistrict in Aceh Timur
Regency, 2016–2019**

	Kecamatan Subdistrict	2016	2017	2018	2019
	(1)	(2)	(3)	(4)	(5)
1	Serbajadi	6	8	8	8
2	Simpang Jernih	4	4	4	4
3	Peunaron	6	11	13	14
4	Birem Bayeun	12	18	21	22
5	Rantau Selamat	8	10	12	12
6	Sungai Raya	13	15	17	18
7	Peureulak	43	48	53	60
8	Peureulak Timur	6	6	8	10
9	Peureulak Barat	10	10	12	15
10	Ranto Peureulak	18	18	21	25
11	Idi Rayeuk	38	42	51	60
12	Peudawa	6	6	7	7
13	Banda Alam	3	3	3	4
14	Idi Tunong	3	3	3	3
15	Darul Ihsan	2	2	2	3
16	Idi Timur	3	4	6	7
17	Darul Aman	7	7	7	9
18	Nurussalam	5	5	5	7
19	Darul Falah	2	2	2	4
20	Julok	37	37	38	42
21	Indra Makmur	8	8	8	11
22	Pante Bidari	32	32	34	40
23	Simpang Ulim	8	8	11	12
24	Madat	2	2	5	6
	Aceh Timur	282	309	357	403

Sumber/Source: Dinas Perdagangan, Koperasi, dan UKM/Department of Trade, Cooperative, and UKM's

Tabel
Table 7.2

Jumlah Hotel dan Akomodasi Lainnya Menurut Klasifikasi di Kabupaten Aceh Timur, 2011-2019
Number of Hotel and Other Accomodations by Classification in Aceh TImur Regency, 2011-2019

Tahun Year	Hotel/Hotels					Akomodasi Lainnya Other Accommodation
	Bintang 1 1 Star	Bintang 2 2 Star	Bintang 3 3 Star	Bintang 4 4 Star	Bintang 5 5 Star	
	(2)	(3)	(4)	(5)	(6)	(7)
2011	-	-	-	-	-	-
2012	-	-	-	-	-	-
2013	-	-	-	-	-	-
2014	-	-	-	-	-	3
2015	-	-	-	-	-	4
2016	-	-	-	-	-	4
2017	-	-	1	-	-	5
2018	-	-	1	-	-	5
2019	-	-	1	-	-	5

Sumber/Source: Dinas Pariwisata, Pemuda dan Olah Raga Kabupaten Aceh Timur/Department of Tourism, Youth and Sports of Aceh Timur Regency

Tabel
Table 7.3**Hotel dan Penginapan di Kabupaten Aceh Timur, 2019**
Hotel in Aceh Timur Regency, 2019

	Nama Hotel/Penginapan	Lokasi	Jumlah Kamar	Jumlah Tenaga Kerja
	(1)	(5)	(6)	
1	Hotel Khalifah	Jln.Petua Husen no.1 Kec. Idi Rayeuk	40	16
2	Wisma Alatas	Gampong Jawa kec. Idi Rayeuk	20	11
3	Wisma Ulya	Dusun HTM.Yusuf Gp.Tanah Anoe Kec.Idi Rayeuk	15	7
4	Wisma 88	Gampong Jawa kec. Idi Rayeuk	30	12
5	Shafira Guest House	Jln.Medan-B.Aceh No 99 (depan Terminal Baru),Pasir Putih Peureulak	10	5
6	The Royal Idi Hotel	Jln Raya Medan- Banda Aceh Tanah Anoe Idi Rayeuk	73	30
	Aceh Timur		188	81

Sumber/Source: Dinas Pariwisata, Pemuda dan Olah Raga Kabupaten Aceh Timur/Department of Tourism, Youth and Sports of Aceh Timur Regency

Tabel
Table 7.4

Jumlah Pengunjung Hotel per Bulan di Kabupaten Aceh Timur, 2019
Number of Hotel Visitors by Month in Aceh Timur Regency, 2019

Bulan Month	Hotel Royal Idi	Hotel Khalifah	Wisma ALatas	Wisma Ulya	Wisma 88	Shafira Guest House
(1)	(2)	(3)	(4)	(5)	(6)	(7)
Januari/January	1 491	55	15	15	40	71
Februari/February	830	32	18	15	55	156
Maret/March	1 310	40	21	30	60	149
April/April	1 064	42	23	40	50	106
Mei/May	1 200	32	30	15	65	127
Juni/June	450	41	27	25	60	147
Juli/July	387	40	35	30	70	172
Agustus/August	623	38	40	45	55	100
September/September	656	57	58	25	60	132
Oktober/October	715	55	35	45	50	134
November/November	1 315	34	25	30	45	113
Desember/December	512	45	27	25	50	105
2019	10 553	511	354	340	660	1 512

Sumber/Source: Dinas Pariwisata, Pemuda dan Olah Raga Kabupaten Aceh Timur/Department of Tourism, Youth and Sports of Aceh Timur Regency

Tabel
Table 7.5**Jumlah Wisatawan Mancanegara dan Domestik di
Kabupaten Aceh Timur, 2012-2019**
*Number of International and Domestic Visitors in Aceh
Timur Regency, 2012-2019*

Tahun Year	Jenis Wisatawan	
	M mancanegara	Domestik
	(2)	(7)
2011	-	-
2012	-	-
2013	-	-
2014	-	-
2015	-	-
2016	-	34 245
2017	58	13 872
2018	83	15 952
2019	43	15 589

Sumber/Source: Dinas Pariwisata, Pemuda dan Olah Raga Kabupaten Aceh Timur/Department of Tourism, Youth and Sports of Aceh Timur Regency

Tabel
Table 7.6

Nama, Jenis, dan Lokasi Objek Wisata di Kabupaten Aceh Timur, 2019
Name, Type, and Location of Tourism Object in Aceh Timur Regency, 2019

	Nama Objek Wisata	Jenis Objek Wisata	Lokasi Objek Wisata
	(1)	(2)	(3)
1	Pantai Kuala Leugee	Alam	Kec. Peureulak
2	Pantai Kuala Beukah	Alam	Kec. Peureulak
3	Pantai Kuala Peudawa	Alam	Kec. Peudawa
4	Pantai Keutapang Mameh	Alam	Kec. Idi Rayeuk
5	Kuala Simpang Ulim Pulau Idaman	Alam	Kec. Simp ulim
6	CRU Gajah Burian	Buatan	Kec. Serba Jadi
7	Kuala Patee	Alam	Kec. sungai Raya
8	Kuala Matang Rayeuk	Alam	Kec. Idi Timur
9	Makam Sultan Alaidin Said Maulana Abdul Azizsyah	Budaya	Kec. Peureulak
10	Makam Nurul A'la	Budaya	Kec. Ranto Panjang
11	Meriam Turki	Budaya	kec. PeureulaK
12	Kuburan Aneuk Lhee	Budaya	Kec. Peureulak Barat

Sumber/Source: Dinas Pariwisata, Pemuda dan Olah Raga Kabupaten Aceh Timur/Department of Tourism, Youth and Sports of Aceh Timur Regency

<https://acehtimurkab.bps.go.id>

08

TRANSPORTASI DAN KOMUNIKASI TRANSPORTATION AND COMMUNICATION



PENJELASAN TEKNIS

1. Kendaraan bermotor adalah setiap kendaraan yang digerakkan oleh peralatan teknik yang ada pada kendaraan tersebut, biasanya digunakan untuk angkutan orang atau barang di atas jalan raya selain kendaraan yang berjalan di atas rel. Kendaraan bermotor yang dicatat adalah semua jenis kendaraan kecuali kendaraan bermotor TNI/Polri dan Korps Diplomatik.
2. Mobil Penumpang adalah setiap kendaraan bermotor yang dilengkapi dengan tempat duduk untuk sebanyak-banyaknya delapan orang, tidak termasuk tempat duduk untuk pengemudi, baik dilengkapi atau tidak dilengkapi bagasi.
3. BIS adalah setiap kendaraan bermotor yang dilengkapi dengan tempat duduk untuk lebih dari delapan orang, tidak termasuk tempat duduk untuk pengemudi, baik dilengkapi atau tidak dilengkapi bagasi.
4. Truck adalah setiap kendaraan bermotor yang digunakan untuk angkutan barang, selain mobil penumpang, mobil bis, dan kendaraan bermotor roda dua.
5. Sepeda Motor adalah setiap kendaraan bermotor yang beroda dua.
6. Surat Izin Mengemudi (SIM) adalah surat yang dikeluarkan oleh kepolisian sebagai

TECHNICAL NOTES

1. *Motorized vehicles are any vehicles that are driven by technical equipment available in these vehicles, usually used to transport people or goods on the highway other than vehicles that run on the tracks. Motorized vehicles recorded are all types of vehicles except TNI / Polri and Diplomatic Corps vehicles.*
2. *Passenger Cars are every motorized vehicle that is equipped with seats for up to eight people, not including seats for the driver, whether equipped or not equipped with luggage.*
3. *BIS is any motorized vehicle that is equipped with a seat for more than eight people, not including a seat for the driver, whether equipped or not equipped with luggage.*
4. *Truck is any motorized vehicle used for the transportation of goods, other than passenger cars, bus cars, and two-wheeled motorized vehicles.*
5. *Motorbikes are any motorized vehicles with two wheels.*
6. *Driving License (SIM) is a letter issued by the police as a sign of the eligibility of someone driving a motorized vehicle. The data presented consists of letters issued in the relevant year, both new SIM, renewal and replacement SIM due to lost or damaged. SIM is divided into several types namely SIM A, B, C, D, E, F, G, H, I, J, K, L, M, N, O, P, Q, R, S, T, U, V, W, X, Y, Z, AA, AB, AC, AD, AE, AF, AG, AH, AI, AJ, AK, AL, AM, AN, AO, AP, AQ, AR, AS, AT, AU, AV, AW, AX, AY, AZ, BA, BB, BC, BD, BE, BF, BG, BH, BI, BJ, BK, BL, BM, BN, BO, BP, BQ, BR, BS, BT, BU, BV, BW, BX, BY, BZ, CA, CB, CC, CD, CE, CF, CG, CH, CI, CJ, CK, CL, CM, CN, CO, CP, CQ, CR, CS, CT, CU, CV, CW, CX, CY, CZ, DA, DB, DC, DD, DE, DF, DG, DH, DI, DJ, DK, DL, DM, DN, DO, DP, DQ, DR, DS, DT, DU, DV, DW, DX, DY, DZ, EA, EB, EC, ED, EE, EF, EG, EH, EI, EJ, EK, EL, EM, EN, EO, EP, EQ, ER, ES, ET, EU, EV, EW, EX, EY, EZ, FA, FB, FC, FD, FE, FF, FG, FH, FI, FJ, FK, FL, FM, FN, FO, FP, FQ, FR, FS, FT, FU, FV, FW, FX, FY, FZ, GA, GB, GC, GD, GE, GF, GG, GH, GI, GJ, GK, GL, GM, GN, GO, GP, GQ, GR, GS, GT, GU, GV, GW, GX, GY, GZ, HA, HB, HC, HD, HE, HF, HG, HH, HI, HJ, HK, HL, HM, HN, HO, HP, HQ, HR, HS, HT, HU, HV, HW, HX, HY, HZ, IA, IB, IC, ID, IE, IF, IG, IH, II, IJ, IK, IL, IM, IN, IO, IP, IQ, IR, IS, IT, IU, IV, IW, IX, IY, IZ, JA, JB, JC, JD, JE, JF, JG, JH, JI, JJ, JK, JL, JM, JN, JO, JP, JQ, JR, JS, JT, JU, JV, JW, JX, JY, JZ, KA, KB, KC, KD, KE, KF, KG, KH, KI, KJ, KK, KL, KM, KN, KO, KP, KQ, KR, KS, KT, KU, KV, KW, KX, KY, KZ, LA, LB, LC, LD, LE, LF, LG, LH, LI, LJ, LK, LL, LM, LN, LO, LP, LQ, LR, LS, LT, LU, LV, LW, LX, LY, LZ, MA, MB, MC, MD, ME, MF, MG, MH, MI, MJ, MK, ML, MM, MN, MO, MP, MQ, MR, MS, MT, MU, MV, MW, MX, MY, MZ, NA, NB, NC, ND, NE, NF, NG, NH, NI, NJ, NK, NL, NM, NN, NO, NP, NQ, NR, NS, NT, NU, NV, NW, NX, NY, NZ, OA, OB, OC, OD, OE, OF, OG, OH, OI, OJ, OK, OL, OM, ON, OO, OP, OQ, OR, OS, OT, OU, OV, OW, OX, OY, OZ, PA, PB, PC, PD, PE, PF, PG, PH, PI, PJ, PK, PL, PM, PN, PO, PP, PQ, PR, PS, PT, PU, PV, PW, PX, PY, PZ, QA, QB, QC, QD, QE, QF, QG, QH, QI, QJ, QK, QL, QM, QN, QO, QP, QQ, QR, QS, QT, QU, QV, QW, QX, QY, QZ, RA, RB, RC, RD, RE, RF, RG, RH, RI, RJ, RK, RL, RM, RN, RO, RP, RQ, RR, RS, RT, RU, RV, RW, RX, RY, RZ, SA, SB, SC, SD, SE, SF, SG, SH, SI, SJ, SK, SL, SM, SN, SO, SP, SQ, SR, SS, ST, SU, SV, SW, SX, SY, SZ, TA, TB, TC, TD, TE, TF, TG, TH, TI, TJ, TK, TL, TM, TN, TO, TP, TQ, TR, TS, TT, TU, TV, TW, TX, TY, TZ, UA, UB, UC, UD, UE, UF, UG, UH, UI, UJ, UK, UL, UM, UN, UO, UP, UQ, UR, US, UT, UY, UZ, VA, VB, VC, VD, VE, VF, VG, VH, VI, VJ, VK, VL, VM, VN, VO, VP, VQ, VR, VS, VT, VU, VV, VW, VX, VY, VZ, WA, WB, WC, WD, WE, WF, WG, WH, WI, WJ, WK, WL, WM, WN, WO, WP, WQ, WR, WS, WT, WU, WV, WW, WX, WY, WZ, XA, XB, XC, XD, XE, XF, XG, XH, XI, XJ, XK, XL, XM, XN, XO, XP, XQ, XR, XS, XT, XU, XV, XW, XX, XY, XZ, YA, YB, YC, YD, YE, YF, YG, YH, YI, YJ, YK, YL, YM, YN, YO, YP, YQ, YR, YS, YT, YU, YV, YW, YX, YY, YZ, ZA, ZB, ZC, ZD, ZE, ZF, ZG, ZH, ZI, ZJ, ZK, ZL, ZM, ZN, ZO, ZP, ZQ, ZR, ZS, ZT, ZU, ZV, ZW, ZX, ZY, ZZ.*

tanda kelayakan seseorang mengendarai suatu kendaraan bermotor. Data yang disajikan terdiri dari surat yang dikeluarkan pada tahun yang bersangkutan, baik SIM baru, perpanjangan maupun SIM penggantian akibat hilang atau rusak. SIM dibagi menjadi beberapa jenis yaitu SIM A, SIM BI, SIM BII dan SIM C.

7. Jalan adalah jalan dalam bentuk apapun yang terbuka untuk lalu lintas kendaraan umum. Data yang disajikan dalam publikasi ini adalah semua jalan di Indonesia baik di bawah wewenang pemerintah pusat maupun tingkat I dan tingkat II.
 8. Kereta Api adalah kendaraan dengan tenaga gerak (listrik, diesel, atau tenaga uap) yang berjalan sendiri maupun dirangkaikan dengan kendaraan lain, yang akan atau sedang bergerak diatas rel, terdiri dari kereta penumpang dan kereta barang.
 9. Kilometer Penumpang adalah jumlah kilometer dari semua penumpang yang berangkat. Besaran ini merupakan penjumlahan jarak tujuan masing-masing penumpang.
 10. Rata-rata Jarang Perjalanan Per penumpang adalah rata-rata yang ditempuh oleh setiap penumpang, atau kilometer penumpang dibagi dengan jumlah penumpang berangkat.
7. Roads are roads of any kind that are open to public transport traffic. The data presented in this publication are all roads in Indonesia, both under the authority of the central government and level I and level II.
 8. Kereta Api adalah kendaraan dengan tenaga gerak (listrik, diesel, atau tenaga uap) yang berjalan sendiri maupun dirangkaikan dengan kendaraan lain, yang akan atau sedang bergerak diatas rel, terdiri dari kereta penumpang dan kereta barang.
 9. Passenger Kilometers is the number of kilometers of all departing passengers. This amount is the sum of the destinations for each passenger.
 10. Average Rarely of Trips per ride is the average traveled by each passenger, or passenger kilometers divided by the number of passengers departing.

ULASAN

Statistik Kendaraan Bermotor dikumpulkan berdasarkan metode pendaftaran yang didapat dari Kantor Kepolisian.

Statistik Kereta Api dikumpulkan berdasarkan metode pendaftaran yang didapat dari PTKA.

Statistik Angkutan Sungai dikumpulkan berdasarkan metode pendaftaran yang didapat dari Pelabuhan-pelabuhan.

Statistik Panjang Jalan didasarkan pada survei yang dilakukan BPS dan Kantor pemerintah setempat sebagai responden.

Statistik Angkutan Laut dikumpulkan dengan sensus dari pelabuhan laut komersial dan non komersial seluruh Indonesia.

Statistik Angkutan Udara Pengumpulan data yang dapat memberikan gambaran tentang aktifitas angkutan udara antar bandar udara secara nasional dilakukan melalui beberapa cara. Untuk lalu lintas angkutan udara berupa asal tujuan, pergerakan pesawat udara, penumpang, bagasi, barang dan pos/paket dikumpulkan dari bandar udara baik yang dikelola oleh PT. (Persero) Angkasa Pura maupun Direktorat Jenderal Perhubungan Udara, melalui Kantor Wilayah Departemen Perhubungan di daerah yang bersangkutan. Data lalu lintas angkutan udara yang dikumpulkan inimerupakan rekapitulasi terhadap aktivitas penerbangan masing-masing

DESCRIPTION

Motor Vehicle Statistics are collected based on the registration method obtained from the Police Station.

Train statistics are collected based on registration methods obtained from PTKA.

River Transportation Statistics are collected based on the registration method obtained from the Ports.

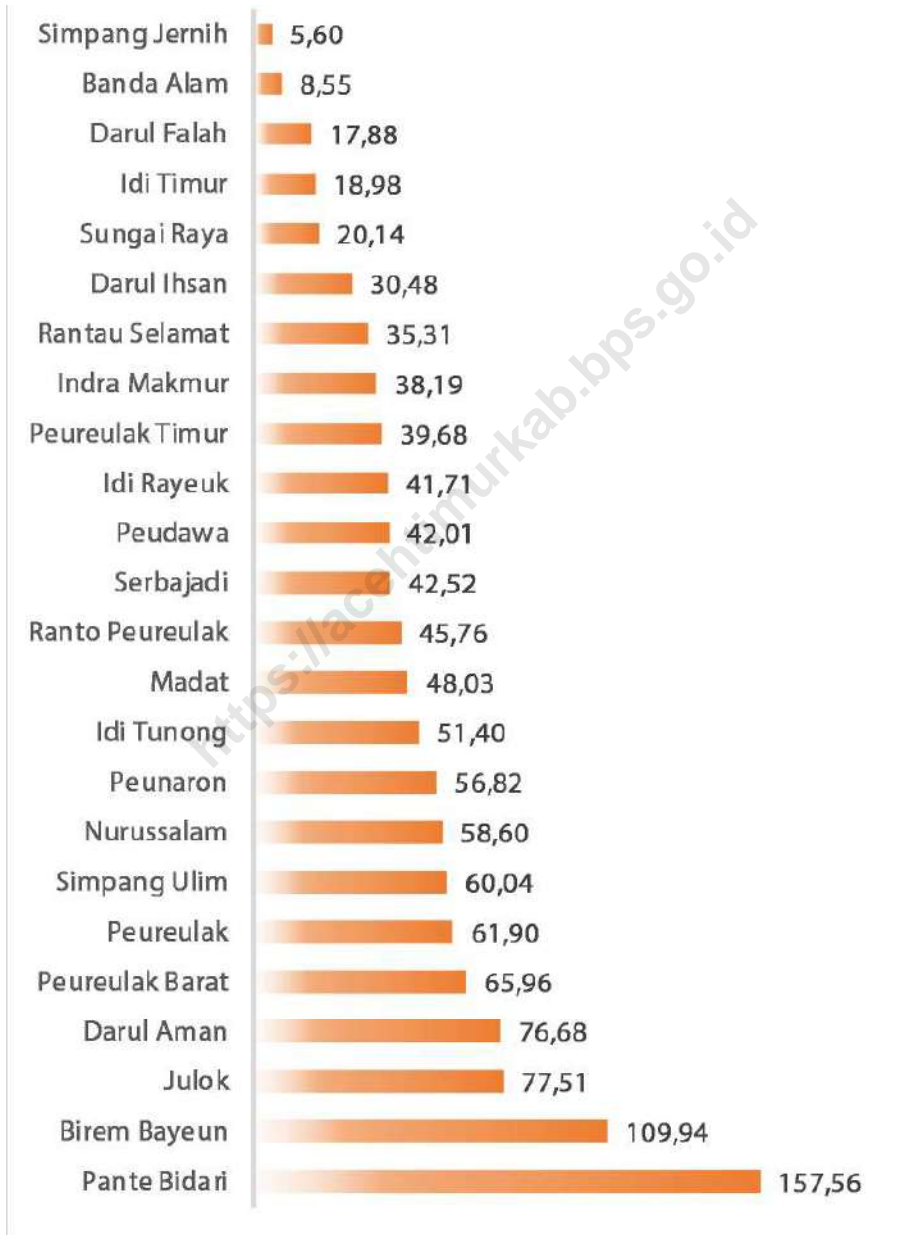
Road Length Statistics are based on surveys conducted by BPS and local government offices as respondents.

Sea Transportation Statistics are collected by census from commercial and non-commercial seaports throughout Indonesia.

Air Transport Statistics Data collection that can provide an overview of the activities of air transportation between airports nationwide is carried out in several ways. For air transportation traffic in the form of destination, the movement of aircraft, passengers, baggage, goods and post / parcels collected from airports, both managed by PT. (Persero) Angkasa Pura or the Directorate General of Civil Aviation, through the Regional Office of the Ministry of Transportation in the area concerned. The air transport traffic data collected is a recapitulation of the flight activities of each airport every month. While aircraft registration data is collected from the Civil Aviation Directorate and scheduled flight company production data is obtained from the company concerned and then supplemented with data from the

Gambar 8.1
Figures

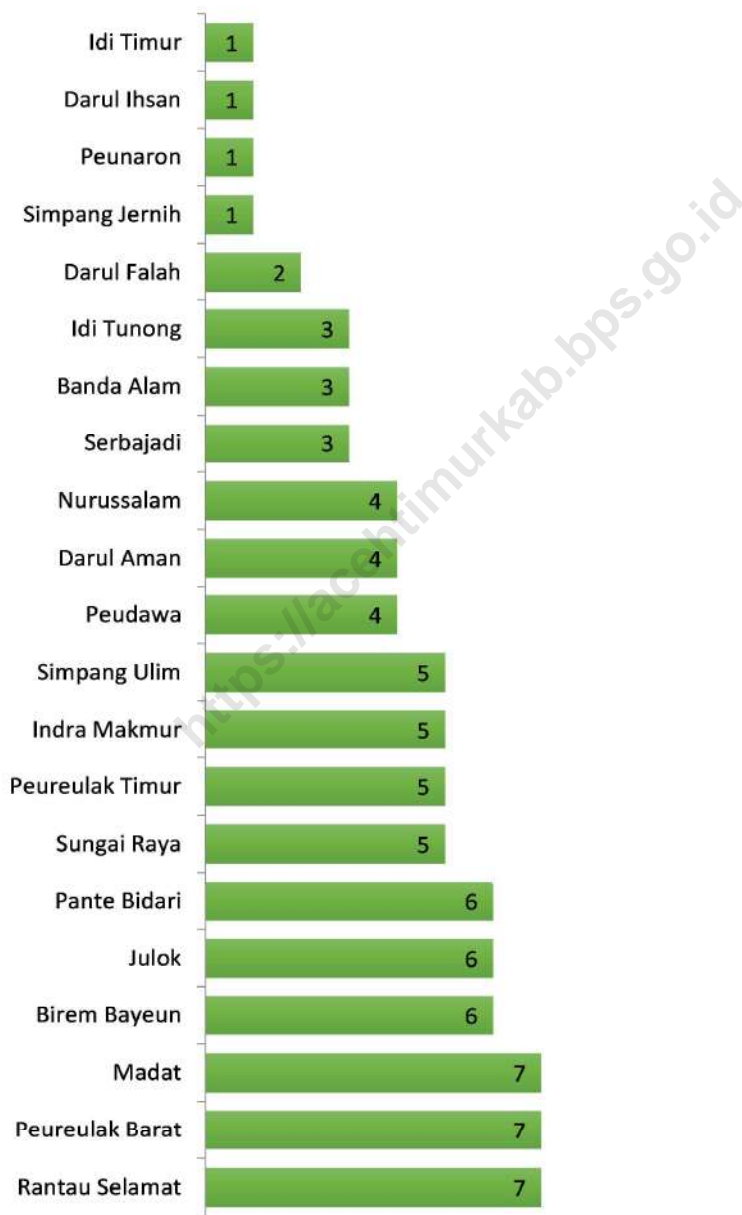
Panjang Jalan Menurut Kecamatan dan Kondisi Permukaan Jalan di Kabupaten Aceh Timur, 2019
Length of Roads by Subdistrict and Condition of Road Surface in Aceh Timur Regency (km), 2019



Sumber/Source: Dinas Pekerjaan Umum dan Perumahan Rakyat Kabupaten Aceh Timur/Department of Public Works and Housing of Aceh Timur Regency

Gambar 8.2
Figures

Banyaknya Menara Telekomunikasi Menurut Kecamatan di Kabupaten Aceh Timur, 2019
Number of Telecommunication Towers by Subdistrict in Aceh Timur Regency (km), 2019



Sumber/Source: Dinas Komunikasi dan Informatika Kabupaten Aceh Timur/Department of Communication and Information Technology of Aceh Timur Regency

8.1 TRANSPORTASI TRANSPORTATION

Tabel 8.1.1 **Panjang Jalan Menurut Tingkat Kewenangan Pemerintahan di Kabupaten Aceh Timur (km), 2017–2019**
Table 8.1.1 **Length of Roads by Level of Government Authority in Aceh Timur Regency (km), 2017–2019**

Tingkat Kewenangan Pemerintahan Level of Government Authority	2017	2018	2019
(1)	(2)	(3)	(4)
Negara/State	---	---	---
Provinsi/Province	---	---	---
Kabupaten/Kota Regency/Municipality	---	---	---
Jumlah/Total			

Catatan/Note: ... Data belum tersedia

Sumber/Source: Dinas Pekerjaan Umum dan Perumahan Rakyat Kabupaten Aceh Timur/Department of Public Works and Housing of

Tabel 8.1.2 Panjang Jalan Menurut Jenis Permukaan Jalan di Kabupaten Aceh Timur (km), 2017–2019
Table 8.1.2 Length of Roads by Type of Road Surface in Aceh Timur Regency (km), 2017–2019

Jenis Permukaan Jalan Type of Road Surface	2017	2018	2019
(1)	(2)	(3)	(4)
Aspal/Paved	---	---	333.85
Kerikil/Gravel	---	---	1 215.55
Tanah/Soil	---	---	---
Lainnya/Others	---	---	---
Jumlah/Total	---	---	1 549.41

Catatan/Note: ... Data belum tersedia

Sumber/Source: Dinas Pekerjaan Umum dan Perumahan Rakyat Kabupaten Aceh Timur/Department of Public Works and Housing of

Tabel 8.1.3 Panjang Jalan Menurut Kondisi Jalan di Kabupaten Aceh Timur (km), 2017–2019
Table 8.1.3 Length of Roads by Condition of Roads in Aceh Timur Regency (km), 2017–2019

Kondisi Jalan Condition of Roads	2017	2018	2019
(1)	(2)	(3)	(4)
Baik/Good	---	---	283.80
Sedang/Moderate	---	---	53.45
Rusak/Damage	---	---	0.90
Rusak Berat/Severely Damage	---	---	1 211.25
Jumlah/Total	---	---	1 549.41

Catatan/Note: ...

Sumber/Source: Dinas Pekerjaan Umum dan Perumahan Rakyat Kabupaten Aceh Timur/Department of Public Works and Housing of

Tabel
Table 8.1.4**Panjang Jalan Menurut Kecamatan dan Jenis Permukaan Jalan di Kabupaten Aceh Timur, 2019**
Length of Roads by Subdistrict and Type of Road Surface in Aceh Timur Regency, 2019

	Kecamatan <i>Subdistrict</i>	Jenis Permukaan Jalan/ <i>Type of Road Surface</i>			Jumlah <i>Total</i>	
		Aspal/ Penetrasi Macadam	Perkerasan Beton	Telford/ Kerikil		Tanah/ Belum Tembus
	(1)	(2)	(3)	(4)	(5)	(6)
1	Serbajadi	1.59	-	42.52	-	44.1
2	Simpang Jernih	1.20	-	5.60	-	6.8
3	Peunaron	1.70	-	56.82	-	58.5
4	Birem Bayeun	25.41	-	109.94	-	135.4
5	Rantau Selamat	8.47	-	35.31	-	43.8
6	Sungai Raya	7.80	-	20.14	-	27.9
7	Peureulak	43.16	-	62.30	-	105.5
8	Peureulak Timur	12.53	-	39.68	-	52.2
9	Peureulak Barat	7.21	-	65.96	-	73.2
10	Ranto Peureulak	5.45	-	45.76	-	51.2
11	Idi Rayeuk	44.25	-	42.31	-	86.6
12	Peudawa	9.69	-	42.01	-	51.7
13	Banda Alam	8.38	-	8.55	-	16.9
14	Idi Tunong	6.95	-	51.40	-	58.4
15	Darul Ihsan	8.71	-	30.48	-	39.2
16	Idi Timur	9.71	-	18.98	-	28.7
17	Darul Aman	25.11	-	76.88	-	102.0
18	Nurussalam	8.78	-	58.60	-	67.4
19	Darul Falah	8.54	-	17.88	-	26.4
20	Julok	26.79	-	77.51	-	104.3
21	Indra Makmur	11.76	-	38.19	-	50.0
22	Pante Bidari	12.46	-	158.26	-	170.7
23	Simpang Ulim	20.41	-	62.34	-	82.8
24	Madat	17.79	-	48.13	-	65.9
	Aceh Timur	333.85	-	1215.55	-	1549.41

Sumber/Source: Dinas Pekerjaan Umum dan Perumahan Rakyat Kabupaten Aceh Timur/Department of Public Works and Housing of Aceh Timur Regency

Tabel 8.1.5 Panjang Jalan Menurut Kecamatan dan Kondisi Permukaan Jalan di Kabupaten Aceh Timur, 2019
Length of Roads by Subdistrict and Condition of Road Surface in Aceh Timur Regency (km), 2019

Kecamatan Subdistrict	Kondisi Permukaan Jalan/Type of Road Surface				Jumlah Total
	Baik	Sedang	Rusak Ringan	Rusak Berat	
(1)	(2)	(3)	(4)	(5)	(6)
1 Serbajadi	1.59	0	0	42.52	44.1
2 Simpang Jernih	1.20	0	0	5.60	6.8
3 Peunaron	1.70	0	0	56.82	58.5
4 Birem Bayeun	18.41	7.00	0	109.94	135.4
5 Rantau Selamat	7.97	0.50	0	35.31	43.8
6 Sungai Raya	6.50	1.30	0	20.14	27.9
7 Peureulak	38.60	4.66	0.30	61.90	105.5
8 Peureulak Timur	11.83	0.70	0	39.68	52.2
9 Peureulak Barat	6.31	0.90	0	65.96	73.2
10 Ranto Peureulak	4.89	0.56	0	45.76	51.2
11 Idi Rayeuk	40.86	3.99	0	41.71	86.6
12 Peudawa	8.22	1.47	0	42.01	51.7
13 Banda Alam	7.88	0.50	0	8.55	16.9
14 Idi Tunong	4.95	2.00	0	51.40	58.4
15 Darul Ihsan	7.01	1.70	0	30.48	39.2
16 Idi Timur	9.61	0.10	0	18.98	28.7
17 Darul Aman	22.46	2.65	0.20	76.68	102.0
18 Nurussalam	7.38	1.40	0	58.60	67.4
19 Darul Falah	7.64	0.90	0	17.88	26.4
20 Julok	21.89	4.90	0	77.51	104.3
21 Indra Makmur	6.26	5.50	0	38.19	50.0
22 Pante Bidari	11.16	2.00	0	157.56	170.7
23 Simpang Ulim	17.63	4.88	0.20	60.04	82.8
24 Madat	11.85	5.84	0.20	48.03	65.9
Aceh Timur	283.80	53.45	0.90	1211.25	1549.41

Sumber/Source: Dinas Pekerjaan Umum dan Perumahan Rakyat Kabupaten Aceh Timur/Department of Public Works and Housing of Aceh Timur Regency

Tabel 8.1.6 Keadaan, Panjang Jalan dan Jembatan, 2019
Table The Condition and Length of Road and Bridge, 2019

	Keadaan Condition	Panjang	Jenis Permukaan Jalan Type of Road Surface
	(1)	(2)	(3)
A	Jalan		
	Baik	283.804 m	Aspal /Pentrase /Macadam
	Sedang	53.45 m	Aspal /Pentrase /Macadam
	Rusak Ringan	0.9 m	Aspal /Pentrase /Macadam
	Rusak Berat	1211.252 m	Aspal/Pentrase /Macadam, Telford/Kerikil
	Jumlah	m	
B	Jembatan		
	Baik	2,722 m	Beton, Besi, Kayu
	Rusak Ringan	1,722 m	Beton, Besi, Kayu
	Rusak Berat	1,085 m	Beton, Besi, Kayu
	Jumlah	m	
Jumlah A dan B		Km	

Sumber/Source: Dinas Pekerjaan Umum dan Perumahan Rakyat Kabupaten Aceh Timur/Department of Public Works and Housing of Aceh Timur Regency

Tabel 8.1.7 Jumlah Kendaraan Bermotor Berdasarkan Jenisnya di Kabupaten Aceh Timur, 2019
Number of Motorized Vehicles by Type in Aceh Timur Regency, 2019

Kode Code	Jenis Kendaraan Type of Vehicles	Jumlah Total
	(2)	(3)
A	Sedan dan Jeeo	656
A1	Pribadi (hitam)	636
A2	Umum (kuning)	0
A3	Dinas (merah)	20
B	Minibus dan Microbus	2443
B1	Pribadi (hitam)	2277
B2	Umum (kuning)	4
B3	Dinas (merah)	162
C	Bus, Pick Up dan Truck	3209
C1	Pribadi (hitam)	2225
C2	Umum (kuning)	914
C3	Dinas (merah)	70
D	Alat Berat dan Ransus	87
D1	Pribadi (hitam)	44
D2	Umum (kuning)	4
D3	Dinas (merah)	39
E	Sepeda Motor	132041
E1	Pribadi (hitam)	130771
E2	Umum (kuning)	84
E3	Dinas (merah)	1186
Jumlah/Total		138436

Sumber/Source: Kantor Samsat Kabupaten Aceh Timur/Samsat Office of Aceh Timur Regency

Tabel 8.1.8 Jumlah Penambahan Objek Pajak Kendaraan Berdasarkan Pembayaran BBN di Kabupaten Aceh Timur, 2019
Table *Number of Vehicle Tax Object Addition Based on BBN Payment in Aceh Timur Regency, 2019*

	Jenis Kendaraan <i>Type of Vehicles</i>	BBN-I (Baru)	BBN-II (Jual Beli)	BBN-II (Mutasi Non BL)
	(1)	(2)	(3)	(4)
1	Sedan	-	-	11
2	Jeep	33	-	7
3	Minibus	253	7	75
4	Microbus	3	-	-
5	Bus	-	-	-
6	Pick Up	150	2	39
7	Truck	10	15	15
8	Alat Berat	-	-	-
9	Ransus	3	2	-
10	L Truck	43	41	8
11	Sepeda Motor	9.810	9	23
12	Becak	2	-	-
13	Sepeda Motor Roda 3	-	-	-
	Jumlah/Total	10.307	76	178

Sumber/Source: Kantor Samsat Kabupaten Aceh Timur/Samsat Office of Aceh Timur Regency

Tabel 8.1.9 Jumlah BBN I Per Jenis Kendaraan di Kabupaten Aceh Timur, 2019
The Amount of BBN I Per Type of Vehicle in Aceh Timur Regency, 2019

Jenis Kendaraan Type of Vehicles	Plat Hitam		Plat Kuning		Plat Merah	
	Jumlah (Unit)	Nilai (Rp 000)	Jumlah (Unit)	Nilai (Rp 000)	Jumlah (Unit)	Nilai (Rp 000)
(1)	(2)	(3)	(4)	(5)	(6)	(7)
1 Sedan	-	-	-	-	-	-
2 Jeep	32	1.217.493.000	-	-	1	37.989.000
3 Minibus	249	4.200.889.900	-	-	4	97.443.000
4 Microbus	3	67.320.000	-	-	-	-
5 Bus	-	-	-	-	-	-
6 Pick Up	149	1.541.574.000	-	-	1	13.860.000
7 Truck	1	17.550.000	9	148.608.000	-	-
8 Alat Berat	-	-	-	-	-	-
9 Ransus	-	-	-	-	3	74.340.000
10 L Truck	15	428.085.000	28	357.250.600	-	-
11 Sepeda Motor	9.736	13.308.512.100	-	-	74	85.980.200
12 Becak	2	2.390.400	-	-	-	-
13 Sepeda Motor Roda 3	-	-	-	-	-	-
Jumlah/Total	10.187	20.783.814.400	37	505.858.600	83	309.612.200

Sumber/Source: Kantor Samsat Kabupaten Aceh Timur/Samsat Office of Aceh Timur Regency

Tabel 8.1.10 Jumlah BBN II Per Jenis Kendaraan di Kabupaten Aceh Timur, 2019
The Amount of BBN II Per Type of Vehicle in Aceh Timur Regency, 2019

Jenis Kendaraan <i>Type of Vehicles</i>	Plat Hitam		Plat Kuning		Plat Merah	
	Jumlah (Unit)	Nilai (Rp 000)	Jumlah (Unit)	Nilai (Rp 000)	Jumlah (Unit)	Nilai (Rp 000)
(1)	(2)	(3)	(4)	(5)	(6)	(7)
1 Sedan	11	11.180.600	-	-	-	-
2 Jeep	7	18.505.200	-	-	-	-
3 Minibus	82	103.982.600	-	-	-	-
4 Microbus	-	-	-	-	-	-
5 Bus	-	-	-	-	-	-
6 Pick Up	41	33.850.700	-	-	-	-
7 Truck	1	6.667.400	29	39.596.900	-	-
8 Alat Berat	-	-	-	-	-	-
9 Ransus	-	-	2	6.216.000	-	-
10 L Truck	3	6.943.580	46	43.360.600	-	-
11 Sepeda Motor	32	4.928.400	-	-	-	-
12 Becak	-	-	-	-	-	-
13 Sepeda Motor Roda 3	-	-	-	-	-	-
Jumlah/Total	177	186.058.480	77	89.173.500	-	-

Sumber/Source: Kantor Samsat Kabupaten Aceh Timur/Samsat Office of Aceh Timur Regency

Tabel 8.1.11 Data Perhubungan di Kabupaten Aceh Timur, 2015-2019
Table *Transportation Data in Aceh Timur Regency, 2015-2019*

	Tahun Year	Data Penumpang	Data Kendaraan Keluar-Masuk Terminal	Jumlah Uji KIR Angkutan Umum
	(1)	(2)	(3)	(4)
1	2015	---	---	---
2	2016	---	---	---
3	2017	---	---	---
4	2018	---	---	---
5	2019	---	---	---
	Jumlah/Total	---	---	---

Sumber/Source: Dinas Perhubungan Kabupaten Aceh Timur/*Transportation Service of Aceh Timur Regency*

8.2 KOMUNIKASI COMMUNICATION

Tabel 8.2.1 Banyaknya Fasilitas Kantor Pos Menurut Kecamatan di Kabupaten Aceh Timur, 2019
Number of Post Office Facilities by Subdistrict in Aceh Timur Regency, 2019

	Kecamatan Subdistrict	Kantor Pos Post Office		Rumah Pos Post House	
		2018	2019	2018	2019
	(1)	(2)	(3)	(4)	(5)
1	Serbajadi	-	-	-	-
2	Simpang Jernih	-	-	-	-
3	Peunaron	-	-	-	-
4	Birem Bayeun	-	-	-	-
5	Rantau Selamat	-	1	-	-
6	Sungai Raya	-	-	-	-
7	Peureulak	-	1	-	-
8	Peureulak Timur	-	-	-	-
9	Peureulak Barat	-	-	-	-
10	Ranto Peureulak	-	-	-	-
11	Idi Rayeuk	-	1	-	-
12	Peudawa	-	-	-	-
13	Banda Alam	-	-	-	-
14	Idi Tunong	-	-	-	-
15	Darul Ihsan	-	-	-	-
16	Idi Timur	-	-	-	-
17	Darul Aman	-	1	-	-
18	Nurussalam	-	-	-	-
19	Darul Falah	-	-	-	-
20	Julok	-	1	-	-
21	Indra Makmur	-	-	-	-
22	Pante Bidari	-	-	-	-
23	Simpang Ulim	-	1	-	-
24	Madat	-	-	-	-
	Aceh Timur	-	6	-	-

Sumber/Source: PT. POS (Persero) Langsa/PT. POS (Persero) Langsa

Tabel
Table 8.2.2**Jumlah Surat Kilat Khusus yang Dikirim dan Diterima
Dalam Wilayah Kerja PT Pos Indonesia Kabupaten Aceh
Timur, 2019**
**Number of Special Letter Send and Received by PT Pos
Indonesia in Aceh Timur Regency, 2019**

Kantor Pos Post Office	Pengiriman Send	Nilai Value (Rp)	Penerimaan Received
(1)	(2)	(3)	(4)
Ranrau Selamat	162	6 265 300	3 942
Peureulak	1 150	40 186 900	14 161
Idi Rayeuk	1 029	36 839 700	14 719
Darul Aman	180	7 515 100	3 706
Julok	893	39 166 500	7 481
Simpang Ulim	398	13 436 400	49 356
Aceh Timur	3 818	143 409 900	49 356

Sumber/Source: PT. POS (Persero) Langsa/PT. POS (Persero) Langsa

Tabel
Table 8.2.3

Jumlah Pos Express yang Dikirim dan Diterima Dalam Wilayah Kerja PT Pos Indonesia Kabupaten Aceh Timur, 2019

Number of Post Express Send and Received by PT Pos Indonesia in Aceh Timur Regency, 2019

Kantor Pos Post Office	Pengiriman Send	Nilai Value (Rp)	Penerimaan Received
(1)	(2)	(3)	(4)
Ranrau Selamat	74	3 255 600	394
Peureulak	792	38 546 900	1 180
Idi Rayeuk	979	4 821 880	1 227
Darul Aman	55	2 505 300	309
Julok	324	17 141 500	623
Simpang Ulim	152	8 731 800	891
Aceh Timur	2 376	118 399 900	4 624

Sumber/Source: PT. POS (Persero) Langsa/PT. POS (Persero) Langsa

Tabel
Table 8.2.4**Jumlah Paket Pos Kilat yang Dikirim dan Diterima Dalam Wilayah Kerja PT Pos Indonesia Kabupaten Aceh Timur, 2019****Number of Packet Post Express Send and Received by PT Pos Indonesia in Aceh Timur Regency, 2019**

Kantor Pos Post Office	Pengiriman Send	Nilai Value (Rp)	Penerimaan Received
(1)	(2)	(3)	(4)
Ranrau Selamat	93	9 519 134	2 759
Peureulak	276	31 415 188	8 261
Idi Rayeuk	70	19 266 432	8 586
Darul Aman	17	3 338 000	2 162
Julok	44	9 214 000	4 364
Simpang Ulim	64	12 314 100	3 119
Aceh Timur	561	85 066 854	29 251

Sumber/Source: PT. POS (Persero) Langsa/PT. POS (Persero) Langsa

Tabel
Table 8.2.5

Jumlah Pengiriman dan Pembayaran Wesel Pos Dalam Wilayah Kerja PT Pos Indonesia Kabupaten Aceh Timur, 2019
Number of Special Wesel Send and Received by PT Pos Indonesia in Aceh Timur Regency, 2019

Kantor Pos Post Office	Pengiriman Send		Penerimaan Received	
	Pengiriman Send	Nilai Value (Rp)	Pengiriman Send	Nilai Value (Rp)
(1)	(2)	(3)	(4)	(5)
Ranrau Selamat	145	766 356 425	133	108 927 275
Peureulak	558	945 361 235	640	1 176 224 400
Idi Rayeuk	577	1 399 898 619	308	755 792 460
Darul Aman	135	355 142 726	124	2 536 437
Julok	110	326 830 000	271	544 370 400
Simpang Ulim	88	169 029 000	87	229 260 100
Aceh timur	1 613	3 962 618 005	1 563	3 068 218 335

Sumber/Source: PT. POS (Persero) Langsa/PT. POS (Persero) Langsa

Tabel
Table 8.2.6**Banyaknya Menara Telekomunikasi Menurut Kecamatan di Kabupaten Aceh Timur, 2019**
Number of Telecommunication Towers by Subdistrict in Aceh Timur Regency (km), 2019

	Kecamatan Subdistrict	Jumlah Tower Number of Towers
	(1)	(2)
1	Serbajadi	3
2	Simpang Jernih	1
3	Peunaron	1
4	Birem Bayeun	6
5	Rantau Selamat	7
6	Sungai Raya	5
7	Peureulak	12
8	Peureulak Timur	5
9	Peureulak Barat	7
10	Ranto Peureulak	8
11	Idi Rayeuk	12
12	Peudawa	4
13	Banda Alam	3
14	Idi Tunong	3
15	Darul Ihsan	1
16	Idi Timur	1
17	Darul Aman	4
18	Nurussalam	4
19	Darul Falah	2
20	Julok	6
21	Indra Makmur	5
22	Pante Bidari	6
23	Simpang Ulim	5
24	Madat	7
	Aceh Timur	118

Sumber/Source: Dinas Komunikasi dan Informatika Kabupaten Aceh Timur/Department of Communication and Information Technology of Aceh Timur Regency

09

PERBANKAN, KOPERASI, DAN HARGA-HARGA BANKING, COOPERATIVE, AND PRICES

3 Kecamatan dengan Anggota Koperasi Paling Sedikit Tahun 2019



PENJELASAN TEKNIS

1. Perbankan adalah industri yang menangani uang tunai, kredit, dan transaksi keuangan lainnya. Perbankan didefinisikan sebagai kegiatan bisnis dalam menerima dan menjaga uang yang dimiliki oleh individu dan entitas lain, dan kemudian meminjamkan uang ini untuk melakukan kegiatan ekonomi seperti menghasilkan untung atau sekadar menutupi biaya operasional.
2. Inflasi merupakan suatu proses meningkatnya harga-harga secara umum dan terusmenerus (continue) berkaitan dengan mekanisme pasar yang dapat disebabkan oleh berbagai faktor, antara lain, konsumsi masyarakat yang meningkat, berlebihnya likuiditas di pasar yang memicu konsumsi atau bahkan spekulasi, sampai termasuk juga akibat adanya ketidaklancaran distribusi barang.
3. Koperasi Unit Desa adalah suatu Koperasi serba usaha yang beranggotakan penduduk desa dan berlokasi didaerah pedesaan, daerah kerjanya biasanya mencakup satu wilayah kecamatan. Pembentukan KUD ini merupakan penyatuan dari beberapa Koperasi pertanian yang kecil dan banyak jumlahnya dipedesaan.
4. Koperasi Karyawan (KopKar) Manulife Indonesia merupakan

TECHNICAL NOTES

1. *Banking is an industry that handles cash, credit, and other financial transactions. Banking is defined as business activities in receiving and maintaining money owned by individuals and other entities, and then lending this money to carry out economic activities such as generating profits or simply covering operational costs.*
2. *2. inflation is a process of increasing prices in general and continuously related to market mechanisms that can be caused by various factors, among others, increased public consumption, excess liquidity in the market that triggers consumption or even speculation, to include also due to the uneven distribution of goods.*
3. *Village Unit Cooperative is a multi-business cooperative consisting of villagers and located in a rural area, the working area usually covers one sub-district area. The formation of the KUD is an integration of several small and large numbers of agricultural cooperatives in the countryside.*
4. *Manulife Indonesia's Employee Cooperative (KopKar) is a joint venture organization based on kinship in providing services and services to more than 1,500 permanent members and 10,000 non-permanent memb*

lembaga usaha bersama yang didasari kekeluargaan dalam memberikan jasa dan layanan kepada lebih dari 1.500 anggota tetap dan 10.000 anggota tidak tetap.

<https://acehtimurkab.bps.go.id>

ULASAN**DESCRIPTION**

Jumlah Koperasi Aktif di Kabupaten Aceh Timur pada tahun 2019 mengalami penurunan jumlah, pada tahun 2019 di Kabupaten Aceh Timur Memiliki 213 unit Koperasi dan sedangkan pada Tahun 2018 terdapat 291 unit. Menurut data dari Dinas Perdagangan, Koperasi dan UKM pada tahun 2019 terdapat 136 unit koperasi yang tidak aktif.

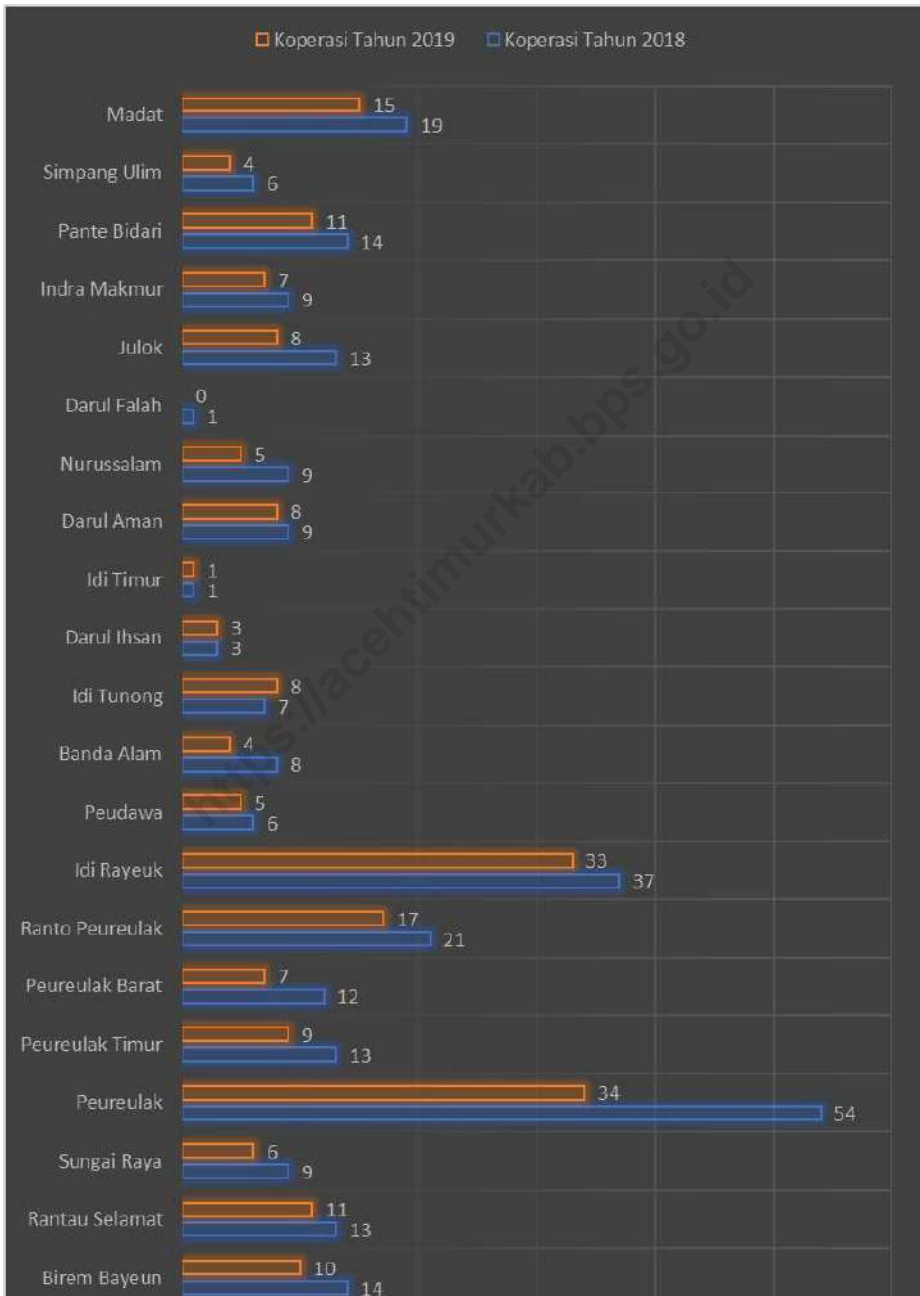
Jumlah Aset Koperasi di Aceh Timur Berjumlah Rp. 61.635.525.000 dan Jumlah Omset sebesar Rp. 40.909.106.000 sedangkan untuk jumlah SHU berjumlah 1.965.022.000.

The number of Active Cooperatives in East Aceh Regency in 2019 has decreased in number, in 2019 in East Aceh Regency it has 213 Cooperative units and while in 2018 there are 291 units. According to data from the Trade, Koperasi and UKM Office in 2019 there were 136 inactive cooperative units.

Number of Cooperative Assets in East Aceh Numbering Rp. 61,635,525,000 and Total Turnover of Rp. 40,909,106,000 while the total SHU is Rp. 1,965,022,000.

Gambar 9.1
Figures

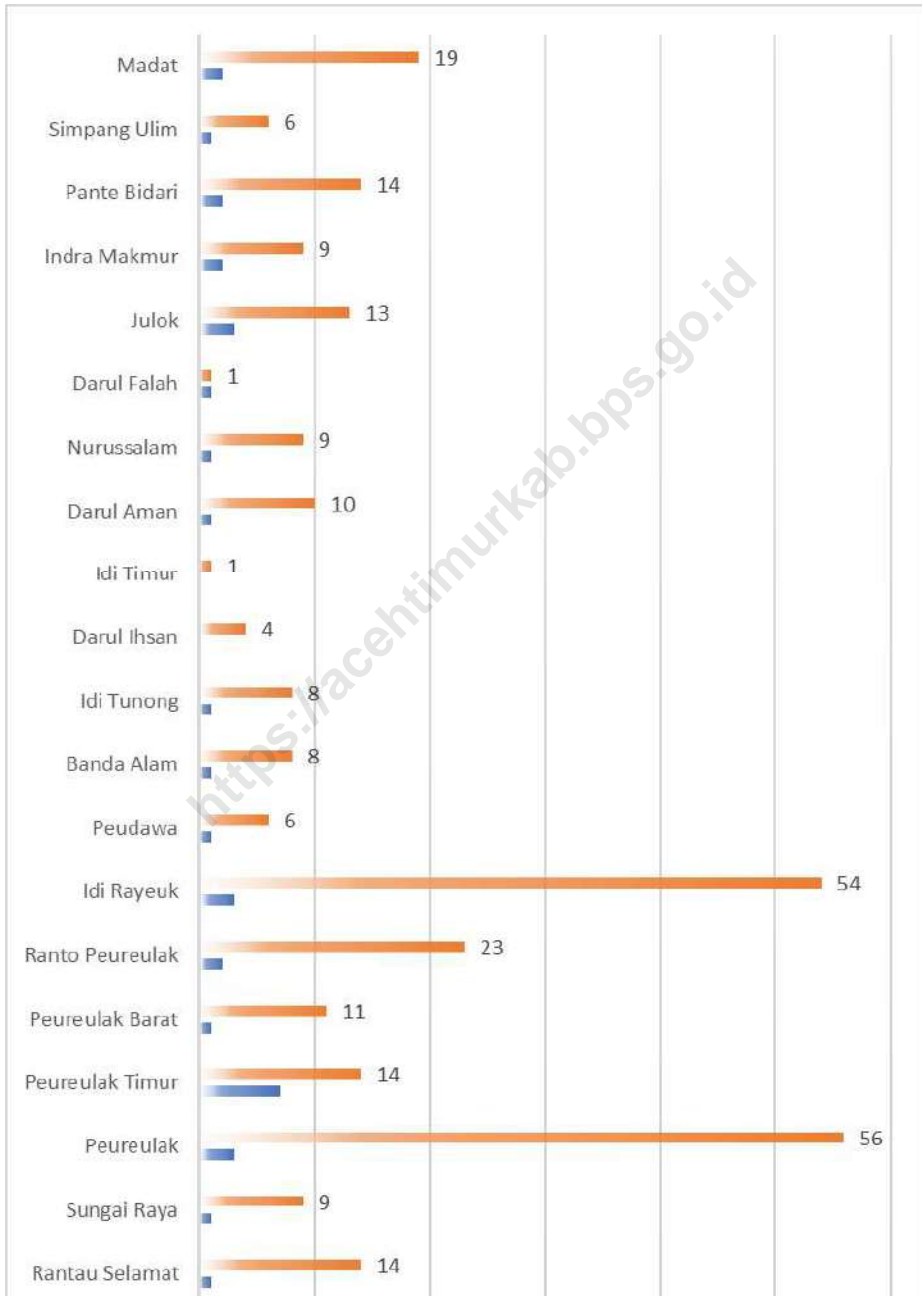
Jumlah Koperasi Aktif Menurut Kecamatan, 2019
Number of active cooperatives by district, 2019



Sumber/Source : Berdasarkan Peraturan Menteri Dalam Negeri No. 66 Tahun 2011 tanggal 28 Desember 2011
Based on Minister Of Home Affairs Regulation No 66/2011, December 28,2011
Dinas Perdagangan, Koperasi dan UKM Kabupaten Aceh Timur

Gambar 9.2
Figures

Grafik Jumlah KUD dan Non KUD Menurut Kecamatan, 2019
Number of KUD and Non KUD by District, 2019



Sumber/Source : Dinas Perdagangan, Koperasi dan UKM Kabupaten Aceh Timur

Tabel 9.1 Jumlah Koperasi Aktif Menurut Kecamatan di Kabupaten Aceh Timur, 2016–2019
Table 9.1 Number of Active Cooperative by Subdistrict in Aceh Timur Regency, 2016–2019

Kecamatan Subdistrict	2016	2017	2018	2019
(1)	(2)	(3)	(4)	(5)
1 Serbajadi	---	---	7	2
2 Simpang Jernih	---	---	3	2
3 Peunaron	---	---	3	3
4 Birem Bayeun	---	---	14	10
5 Rantau Selamat	---	---	13	11
6 Sungai Raya	---	---	9	6
7 Peureulak	---	---	54	34
8 Peureulak Timur	---	---	13	9
9 Peureulak Barat	---	---	12	7
10 Ranto Peureulak	---	---	21	17
11 Idi Rayeuk	---	---	37	33
12 Peudawa	---	---	6	5
13 Banda Alam	---	---	8	4
14 Idi Tunong	---	---	7	8
15 Darul Ihsan	---	---	3	3
16 Idi Timur	---	---	1	1
17 Darul Aman	---	---	9	8
18 Nurussalam	---	---	9	5
19 Darul Falah	---	---	1	-
20 Julok	---	---	13	8
21 Indra Makmur	---	---	9	7
22 Pante Bidari	---	---	14	11
23 Simpang Ulim	---	---	6	4
24 Madat	---	---	19	15
Aceh Timur	---	---	291	213

Ket --- Data Tidak Tersedia

Sumber/Source: Dinas Perdagangan, Koperasi, dan UKM/Department of Trade, Cooperative, and UKM's

Tabel
Table 9.2**Jumlah Koperasi Menurut Jenis Koperasi dan Kecamatan di Kabupaten Aceh Timur, 2019**
Number of Cooperative by Kind of Cooperative and Subdistrict in Aceh Timur Regency, 2019

	Kecamatan Subdistrict	KUD	KOPKAR	Lainnya Other	Jumlah Total
	(1)	(2)	(3)	(4)	(5)
1	Serbajadi	2	-	5	7
2	Simpang Jernih	1	-	2	3
3	Peunaron	1	-	3	4
4	Birem Bayeun	1	1	13	15
5	Rantau Selamat	1	-	14	15
6	Sungai Raya	1	-	9	10
7	Peureulak	3	-	56	59
8	Peureulak Timur	2	1	13	16
9	Peureulak Barat	1	-	11	12
10	Ranto Peureulak	2	-	23	25
11	Idi Rayeuk	3	-	54	57
12	Peudawa	1	-	6	7
13	Banda Alam	1	-	8	9
14	Idi Tunong	1	1	7	9
15	Darul Ihsan	-	-	4	4
16	Idi Timur	-	-	1	1
17	Darul Aman	1	-	10	11
18	Nurussalam	1	-	9	10
19	Darul Falah	1	-	1	2
20	Julok	3	-	13	16
21	Indra Makmur	2	-	9	11
22	Pante Bidari	2	-	14	16
23	Simpang Ulim	1	-	6	7
24	Madat	2	-	19	21
	Aceh Timur	34	3	310	347

Sumber/Source: Dinas Perdagangan, Koperasi, dan UKM/Department of Trade, Cooperative, and UKM's

Tabel 9.3 Jumlah Koperasi Menurut Jenis Koperasi dan Kecamatan di Kabupaten Aceh Timur, 2019
Table 9.3 Number of Cooperative by Type of Cooperative and Subdistrict in Aceh Timur Regency, 2019

	Kecamatan Subdistrict	Jumlah Koperasi Usaha Nasional/ Cooperation		Jumlah Total
		Aktif/Active	Tidak Aktif/Non Active	
	(1)	(2)	(3)	(4)
1	Serbajadi	2	5	7
2	Simpang Jernih	2	1	3
3	Peunaron	3	1	4
4	Birem Bayeun	10	5	15
5	Rantau Selamat	11	4	15
6	Sungai Raya	6	4	10
7	Peureulak	34	25	59
8	Peureulak Timur	9	7	16
9	Peureulak Barat	7	5	12
10	Ranto Peureulak	17	8	25
11	Idi Rayeuk	33	26	57
12	Peudawa	5	2	7
13	Banda Alam	4	5	9
14	Idi Tunong	8	1	9
15	Darul Ihsan	3	1	4
16	Idi Timur	1	-	1
17	Darul Aman	8	3	11
18	Nurussalam	5	5	10
19	Darul Falah	-	2	2
20	Julok	8	8	16
21	Indra Makmur	7	4	11
22	Pante Bidari	11	5	16
23	Simpang Ulim	4	3	7
24	Madat	15	6	21
	Aceh Timur	213	136	347

Sumber/Source: Dinas Perdagangan, Koperasi, dan UKM/Department of Trade, Cooperative, and UKM's

Tabel
Table 9.4**Jumlah Koperasi dan Jumlah Anggota, 2019**
Number of Cooperative and The Members, 2019

	Kecamatan Subdistrict	Jumlah Koperasi Usaha Nasional/Cooperation			Jumlah Anggota Total Member
		KUD	Non KUD	Jumlah Total	
	(1)	(2)	(3)	(4)	(5)
1	Serbajadi	2	5	7	757
2	Simpang Jernih	1	2	3	265
3	Peunaron	1	3	4	576
4	Birem Bayeun	1	14	15	908
5	Rantau Selamat	1	14	15	749
6	Sungai Raya	1	9	10	967
7	Peureulak	3	56	59	2 936
8	Peureulak Timur	7	14	16	143
9	Peureulak Barat	1	11	12	356
10	Ranto Peureulak	2	23	25	1 927
11	Idi Rayeuk	3	54	57	4 757
12	Peudawa	1	6	7	446
13	Banda Alam	1	8	9	528
14	Idi Tunong	1	8	9	465
15	Darul Ihsan	-	4	4	162
16	Idi Timur	-	1	1	21
17	Darul Aman	1	10	11	489
18	Nurussalam	1	9	10	502
19	Darul Falah	1	1	2	771
20	Julok	3	13	16	1153
21	Indra Makmur	2	9	11	715
22	Pante Bidari	2	14	16	850
23	Simpang Ulim	1	6	7	696
24	Madat	2	19	21	1321
	Aceh Timur	39	313	347	22 460

Sumber/Source: Dinas Perdagangan, Koperasi, dan UKM/Department of Trade, Cooperative, and UKM's

Tabel 9.5 Jumlah Koperasi dan Simpanan Koperasi Primer dan Sekunder, 2019
Table 9.5 Number of Cooperative and Savings Primer and Secunder Cooperation, 2019

	Kecamatan Subdistrict	Jumlah Koperasi Total	Simpanan/Saving (000 Rp)			Jumlah Total
			Pokok	Wajib	Sukarela	
	(1)	(2)	(4)	(5)	(6)	(7)
A	KOPERASI PRIMER					
1	Kop. Konsumsi	16	80 160	16 040	30 000	126 300
2	Kop. Produksi	21	90 951	141 503	25 463	257 917
3	Kop. Jasa	-	-	-	-	-
4	Kop. Unit Desa (KUD)	34	415 575	2 974 146	57 139	3 446 860
5	Kop. Karyawan (Kopkar)	3	96 180	18 375	-	114 555
6	Kop. Pegawai Negeri (KPN)	21	45 581	1 640 463	254 962	1 841 006
7	Kop. Angkatan Darat	-	-	-	-	-
8	Kop. Kepolisian	2	53 680	2 215 990	-	2 269 670
9	Kop. Serba Usaha	107	722 154	482 021	258 451	1 462 626
10	Kop. Pedagang Pasar	1	450	2 333	-	2 783
11	Kop. Simpan Pinjam	2	21 480	9 996	300	31 776
12	Kop. Angkutan	-	-	-	-	-
13	Kop. Wanita	24	84 765	236 456	-	321 221
14	Kop. Pensiunan	-	-	-	-	-
15	Kop Pemuda	2	26 340	37 016	-	63356
16	Kop. Mahasiswa/ Sekolah	-	-	-	-	-
17	Kop. Pondok Pesantren	26	40 840	78 667	58035	177542
18	Kop. Industri Kerajinan	1	1 340	4 816	-	6156
19	Kop. Pertanian	55	134 245	375 565	140781	650591
20	Kop. Pertambangan	2	32 000	9 000	-	41000
21	Kop. Perikanan	18	82 790	183 758	3000	269548
22	Kop Perkebunan/ Kehutanan	10	73 360	81 562	2617	157539
23	Kop. Peternakan	1	15 500	5 000	-	20500
24	Kop. Industri	1	360	3 420	-	3780
25	Kop. Lainnya	-	-	-	-	-
B	KOPERASI SEKUNDER	2	1900	27192	-	29092
	Aceh Timur	349	2019651	8543319	830748	11293818

Sumber/Source: Dinas Perdagangan, Koperasi, dan UKM/Department of Trade, Cooperative, and UKM's

Tabel
Table 9.6**Jumlah Modal Koperasi Primer dan Sekunder, 2019**
Total Capital Primer and Seconder Cooperation, 2019

	Kecamatan Subdistrict	Jumlah Koperasi Total	Modal Sendiri (000 Rp)	Modal Luar (000 Rp)	Jumlah Total (000 Rp)
	(1)	(2)	(4)	(5)	(6)
A	KOPERASI PRIMER				
1	Kop. Konsumsi	16	391 043	72 817	463 880
2	Kop. Produksi	21	1 634 128	1 292 013	2 926 171
3	Kop. Jasa	-	-	-	-
4	Kop. Unit Desa (KUD)	34	5 795 774	995 356	15 746 130
5	Kop. Karyawan (Kopkar)	3	12 413	-	120 413
6	Kop. Pegawai Negeri (KPN)	21	2 358 430	-	2 850 685
7	Kop. Angkatan Darat	-	-	-	-
8	Kop. Kepolisian	2	2 358 685	-	2 850 685
9	Kop. Serba Usaha	107	4 208 825	11 929 563	16 133 478
10	Kop. Pedagang Pasar	1	4 215	17 500	21 715
11	Kop. Simpan Pinjam	2	21 554	935 504	1 028 372
12	Kop. Angkutan	-	-	-	-
13	Kop. Wanita	24	1 445 425	3 311 328	4 756 753
14	Kop. Pensiunan	-	-	-	-
15	Kop Pemuda	2	165 333	498 874	664 207
16	Kop. Mahasiswa/ Sekolah	-	-	-	-
17	Kop. Pondok Pesantren	26	1 384 968	1 027 034	2 412 002
18	Kop. Industri Kerajinan	1	22 814	-	22 814
19	Kop. Pertanian	55	3 847 237	5 823 074	9 670 311
20	Kop. Pertambangan	2	53 000	-	53 000
21	Kop. Perikanan	18	468 947	921 000	1 369 730
22	Kop Perkebunan/ Kehutanan	10	494 326	175 000	669 330
23	Kop. Peternakan	1	20 500	-	20 500
24	Kop. Industri	1	11 755	-	20 500
25	Kop. Lainnya	-	-	-	-
B	KOPERASI SEKUNDER	2	33 980	-	33 980
	Aceh Timur	349	24 733 352	26 999 063	61 834 656

Sumber/Source: Dinas Perdagangan, Koperasi, dan UKM/Department of Trade, Cooperative, and UKM's

Tabel 9.7 Jumlah Aset, Omset, dan Sisa Hasil Usaha (SHU) Koperasi, 2019
Table 9.7 Total Asset, Omset, and Residue of Exertions of Cooperation, 2019

	Kecamatan Subdistrict	Jumlah Koperasi Total	Jumlah Aset (000 Rp)	Jumlah Omset (000 Rp)	Jumlah SHU (000 Rp)
	(1)	(2)	(3)	(4)	(5)
A	KOPERASI PRIMER				
1	Kop. Konsumsi	16	463 880	426 269	22 081
2	Kop. Produksi	21	2 926 171	1 292 043	165 079
3	Kop. Jasa	-	-	-	-
4	Kop. Unit Desa (KUD)	34	15 746 130	8 270 425	157 533
5	Kop. Karyawan (Kopkar)	3	120 413	40 000	5 280
6	Kop. Pegawai Negeri (KPN)	21	2 652 675	1 103 371	114 705
7	Kop. Angkatan Darat	-	-	-	-
8	Kop. Kepolisian	2	2 850 685	1 610 415	330 845
9	Kop. Serba Usaha	107	16 138 478	13 795 186	719 474
10	Kop. Pedagang Pasar	1	21 715	16 850	1 432
11	Kop. Simpan Pinjam	2	1 028 773	562 408	47 685
12	Kop. Angkutan	-	-	-	-
13	Kop. Wanita	20	4 756 753	2 329 462	209 844
14	Kop. Pensiunan	-	-	-	-
15	Kop Pemuda	2	664 207	-	-
16	Kop. Mahasiswa/ Sekolah	-	-	-	-
17	Kop. Pondok Pesantren	76	2 412 002	2 147 593	18 861
18	Kop. Industri Kerajinan	1	22 814	-	-
19	Kop. Pertanian	55	9 670 311	7 098 252	98 720
20	Kop. Pertambangan	2	53 000	-	-
21	Kop. Perikanan	18	1 389 947	1 848 892	57 847
22	Kop Perkebunan/ Kehutanan	10	669 336	367 940	15 636
23	Kop. Peternakan	1	20 500	-	-
24	Kop. Industri	1	11 755	-	-
25	Kop. Lainnya	-	-	-	-
B	KOPERASI SEKUNDER	2	33 980		
	Aceh Timur	395	61 653 525	40 909 106	1 965 022

Sumber/Source: Dinas Perdagangan, Koperasi, dan UKM/Department of Trade, Cooperative, and UKM's

10

PENGELUARAN PENDUDUK POPULATION EXPENDITURE

KOMODITAS MAKANAN YANG MENGALAMI PENURUNAN DAN KENAIKAN PENGELUARAN



<https://acehtimurkab.bps.go.id>

PENJELASAN TEKNIS

1. Bangunan fisik adalah tempat berlindung yang mempunyai dinding, lantai, dan atap, baik tetap maupun sementara, baik digunakan untuk tempat tinggal maupun bukan tempat tinggal. Bangunan dapur, kamar mandi, garasi, dan lainnya yang terpisah dari bangunan induk dianggap bagian dari bangunan induk tersebut (satu bangunan) jika terletak dalam satu pekarangan. Bangunan yang luas lantainya kurang dari 10 m² dan tidak digunakan untuk tempat tinggal dianggap bukan bangunan fisik. Contoh bangunan fisik bukan tempat tinggal: Hotel, toko, pabrik, sekolah, masjid, kuil, gereja, gedung kantor, balai pertemuan, dan sebagainya.
2. Rumah tangga biasa adalah seorang atau sekelompok orang yang mendiami sebagian atau seluruh bangunan fisik atau sensus, dan biasanya tinggal bersama serta makan dari satu dapur. Yang dimaksud dengan makan dari satu dapur adalah mengurus kebutuhan sehari-hari bersama menjadi satu. Rumah tangga biasa umumnya terdiri dari ibu, bapak, dan anak.
3. Rumah tangga khusus Orang-orang yang tinggal di asrama, yaitu suatu tempat tinggal yang pengurusan kebutuhan sehari-harinya diatur oleh suatu yayasan

TECHNICAL NOTES

1. *Physical building is a shelter that has walls, floors, and roofs, both permanent and temporary, both used for residence and non-residence. Kitchen, bathroom, garage, and other buildings which are separated from the main building are considered part of the main building (one building) if it is located in one yard. Buildings with a floor area of less than 10 m² and are not used as a residence are considered not physical buildings. Examples of non-residential physical buildings: Hotels, shops, factories, schools, mosques, temples, churches, office buildings, meeting halls, and so on.*
2. *An ordinary household is a person or group of people who inhabit part or all of a physical or census building, and usually lives together and eats from one kitchen. What is meant by eating from one kitchen is taking care of daily needs together into one. Ordinary households generally consist of mothers, fathers, and children.*
3. *Special household People who live in a dormitory, that is, a place to stay that is managing their daily needs is governed by a foundation or body, for example a nurse's dormitory, a student dormitory, a TNI dormitory. People who live in prison, orphanages, detention centers and the like. A group of people living in lodgings with meals*

atau badan, misalnya asrama perawat, asrama mahasiswa, asrama TNI (tangsi). Orang-orang yang tinggal di lembaga pemasyarakatan, panti asuhan, rumah tahanan dan sejenisnya. Sekelompok orang yang mondok dengan makan (indekos) yang berjumlah lebih besar atau sama dengan 10 orang.

4. Pengeluaran per kapita adalah biaya yang dikeluarkan untuk konsumsi semua anggota rumah tangga selama sebulan dibagi dengan banyaknya anggota rumah tangga. ... Pengeluaran per kapita Indonesia pada tahun 2016 sebesar Rp10.150.000. Artinya, secara rata-rata pengeluaran penduduk Indonesia selama setahun adalah Rp10.150.000.

that are greater than or equal to 10 people.

4. *Expenditures per capita are costs incurred for the consumption of all household members for a month divided by the number of household members. ... Indonesia's per capita expenditure in 2016 amounted to Rp10,150,000. That is, on average the expenditure of Indonesia's population during the year is Rp10,150*

<https://data.bps.go.id>

ULASAN

Pengeluaran rata-rata per kapita adalah biaya yang dikeluarkan untuk konsumsi semua anggota rumah tangga selama sebulan baik yang berasal dari pembelian, pemberian maupun produksi sendiri dibagi dengan banyaknya anggota rumah tangga dalam rumah tangga tersebut.

Penduduk Kabupaten Aceh Timur mayoritas berada pada golongan pengeluaran per kapita per bulan antara Rp. 500.000,00 – Rp. 749.999,00 dengan 28 persen dari populasi dan Rp.1.000.000,00 – Rp.1.499.999,00 dengan 22,20 persen dari populasi.

Secara rata-rata, setiap penduduk kabupaten Aceh Timur lebih banyak mengeluarkan konsumsi untuk makanan dibandingkan konsumsi bukan makanan. Total pengeluaran per kapita per bulan untuk kelompok makanan sebesar Rp.532.748,00 dan total pengeluaran per kapita per bulan untuk kelompok bukan makanan hanya sebesar Rp.330.895,00

DESCRIPTION

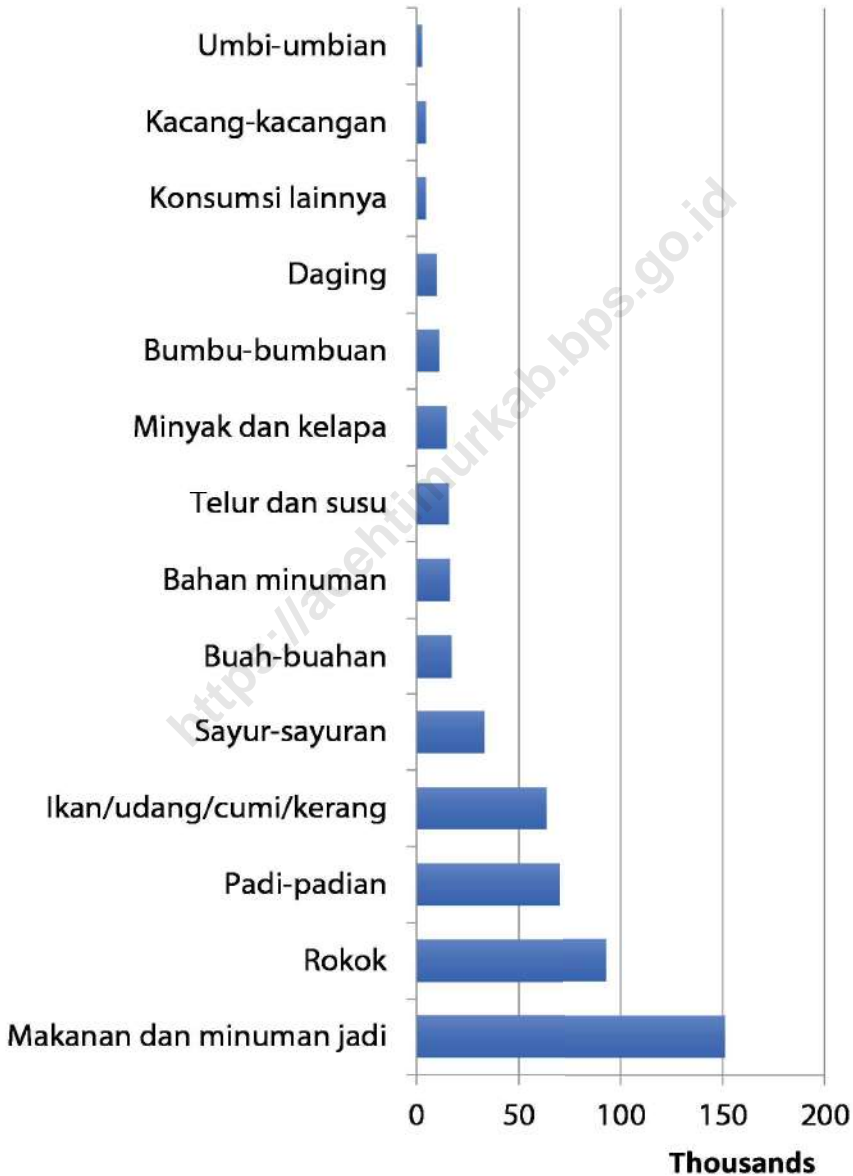
Per capita Average Expenditure is the cost spent for all household members consumption during the month, whether from purchasing, giving or own production, divided by the number of household members in the household.

Population of Aceh Timur Regency majority place on grade of expenditure per capita per month between Rp.500.000,00 – Rp.749.999,00 with 28 percent of population and Rp.1.000.000,00 – Rp.1.499.999,00 with 22,20 percent of population.

Averagely, each people of Aceh Timur Regency is spend more for food consumption than spend for non food consumption. Total expenditure per capita per month for food group is Rp.532.748,00 and total expenditure per capita per month for non food group only Rp. 330.895,00

Gambar 10.1
Figures

Rata-rata Pengeluaran Makanan per Kapita Sebulan Menurut Kelompok Komoditas (rupiah) di Kabupaten Aceh Timur, 2018 dan 2019
Monthly Average Expenditure per Capita by Commodity Group (rupiahs) in Aceh Timur Regency, 2018 and 2019




Sumber/Source: BPS, Survei Sosial Ekonomi Nasional (Susenas) Maret/BPS-Statistics Indonesia, National Socioeconomic Survey March

Gambar 10.2
Figures

Rata-rata Pengeluaran Non Makanan per Kapita Sebulan di Kabupaten Aceh Timur Tahun 2018 dan 2019

Average Non-Food Expenditures per Capita for a Month in East Aceh District in 2018 and 2019



Sumber/Source: BPS, Survei Sosial Ekonomi Nasional (Susenas) Maret/BPS-Statistics Indonesia, National Socioeconomic Survey March

Tabel
Table 10.1

**Rata-rata Pengeluaran per Kapita Sebulan Menurut
Kelompok Komoditas (rupiah) di Kabupaten Aceh Timur,
2018 dan 2019**

**Monthly Average Expenditure per Capita by Commodity
Group (rupiahs) in Aceh Timur Regency, 2018 and 2019**

Kelompok Komoditas/Commodity Group	2018	2019
(1)	(2)	(3)
Makanan/Food		
Padi-padian/ <i>Cereals</i>	64,853	70074
Umbi-umbian/ <i>Tubers</i>	2,998	2617
Ikan/udang/cumi/kerang/ <i>Fish/shrimp/common squid/shells</i>	68,412	63587
Daging/ <i>Meat</i>	10,507	9916
Telur dan susu/ <i>Eggs and milk</i>	19,983	15638
Sayur-sayuran/ <i>Vegetables</i>	31,802	33096
Kacang-kacangan/ <i>Legumes</i>	5,221	4523
Buah-buahan/ <i>Fruits</i>	16,735	17224
Minyak dan kelapa/ <i>Oil and coconut</i>	14,698	14647
Bahan minuman/ <i>Beverage stuffs</i>	17,477	16235
Bumbu-bumbuan/ <i>Spices</i>	9,803	11054
Konsumsi lainnya/ <i>Miscellaneous food items</i>	4,695	4554
Makanan dan minuman jadi/ <i>Prepared food and beverages</i>	170,929	151196
Rokok/ <i>Cigarettes</i>	94,636	92996
Jumlah makanan/Total food	532,748	507357
Bukan makanan/Non-food		
Perumahan dan fasilitas rumah tangga/ <i>Housing and household facilities</i>	156275.573	140434,9295
Aneka komoditas dan jasa/ <i>Goods and services</i>	75688.4132	63122,11037
Pakaian, alas kaki, dan tutup kepala/ <i>Clothing, footwear, and headgear</i>	43078.7042	34989,37863
Komoditas tahan lama/ <i>Durable goods</i>	19930.1007	10286,93408
Pajak, pungutan, dan asuransi/ <i>Taxes and insurance</i>	25351.2921	24780,43568
Keperluan pesta dan upacara/kenduri/ <i>Parties and ceremonies</i>	10570.8697	1684,611037
Jumlah bukan makanan/Total non-food	330894.953	275298,3993
Aceh Timur		

Catatan/Note: ... Data Belum Tersedia

Sumber/Source: BPS, Survei Sosial Ekonomi Nasional (Susenas) Maret/BPS-Statistics Indonesia, National Socioeconomic Survey March

Tabel 10.2 **Persentase Pengeluaran per Kapita Sebulan Menurut Kelompok Komoditas di Kabupaten Aceh Timur, 2018 dan 2019**
Percentage of Monthly Expenditure per Capita by Commodity Group in Aceh Timur Regency, 2018 and 2019

Kelompok Komoditas/Commodity Group	2018	2019
(1)	(2)	(3)
Makanan/Food		
Padi-padian/ <i>Cereals</i>	12,17	13,81
Umbi-umbian/ <i>Tubers</i>	0,56	0,52
Ikan/udang/cumi/kerang/ <i>Fish/shrimp/common squid/shells</i>	12,84	12,53
Daging/ <i>Meat</i>	1,97	1,95
Telur dan susu/ <i>Eggs and milk</i>	3,75	3,08
Sayur-sayuran/ <i>Vegetables</i>	5,97	6,52
Kacang-kacangan/ <i>Legumes</i>	0,98	0,89
Buah-buahan/ <i>Fruits</i>	3,14	3,39
Minyak dan kelapa/ <i>Oil and coconut</i>	2,76	2,89
Bahan minuman/ <i>Beverage stuffs</i>	3,28	3,20
Bumbu-bumbuan/ <i>Spices</i>	1,84	2,18
Konsumsi lainnya/ <i>Miscellaneous food items</i>	0,88	0,90
Makanan dan minuman jadi/ <i>Prepared food and beverages</i>	32,08	29,80
Rokok/ <i>Cigarettes</i>	17,76	18,33
Jumlah makanan/Total food	100	100
Bukan makanan/Non-food		
Perumahan dan fasilitas rumah tangga/ <i>Housing and household facilities</i>	47,23	51,01
Aneka komoditas dan jasa/ <i>Goods and services</i>	22,87	22,93
Pakaian, alas kaki, dan tutup kepala/ <i>Clothing, footwear, and headgear</i>	13,02	12,71
Komoditas tahan lama/ <i>Durable goods</i>	6,02	3,74
Pajak, pungutan, dan asuransi/ <i>Taxes and insurance</i>	7,66	9,00
Keperluan pesta dan upacara/kenduri/ <i>Parties and ceremonies</i>	3,19	0,61
Jumlah bukan makanan/Total non-food	100,00	100,00
Aceh Timur	---	---

Catatan/Note: ... Data Belum Tersedia

Sumber/Source: BPS, Survei Sosial Ekonomi Nasional (Susenans) Maret/BPS-Statistics Indonesia, National Socioeconomic Survey March

Tabel
Table 10.3

Persentase Penduduk Menurut Golongan Pengeluaran Per Kapita Sebulan di Kabupaten Aceh Timur, 2018 dan 2019
Percentage of Population by Per Capita Spending Group a Month in Aceh Timur Regency, 2018 and 2019

Golongan Pengeluaran Spending Group (Rp)	2018	2019
(1)	(2)	(3)
< 150 000	---	---
150 000–199 999	---	---
200 000–299 999	---	---
300 000–499 999	---	---
500 000–749 999	---	---
750 000–999 999	---	---
1 000 000–1 499 999	---	---
> 1 500 000	---	---
Aceh Timur	100,00	100,00

Catatan/Note: ... Data Belum Tersedia

Sumber/Source: BPS, Survei Sosial Ekonomi Nasional (Susenas) Maret/BPS-Statistics Indonesia, National Socioeconomic Survey March

11

PERDAGANGAN TRADE

JUMLAH SARANA PERDAGANGAN



Pasar = 54+4



Kios = 16538 + 80



Rumah Makan
= 351+52



Toko = 7106 + 84

<https://acehtimurkab.bps.go.id>

PENJELASAN TEKNIS

1. Pasar Tradisional/Pasar Rakyat adalah pasar yang dibangun dan dikelola oleh Pemerintah, Pemerintah Daerah, Swasta, BUMN dan BUMD termasuk kerjasama dengan swasta dengan tempat usaha berupa toko, kios, los dan tenda yang dimiliki/dikelola oleh pedagang kecil, menengah, swadaya masyarakat atau koperasi dengan usaha kecil, modal kecil dan dengan proses jual beli dagangan melalui tawar menawar. Kebanyakan menjual kebutuhan sehari-hari seperti bahan makanan berupa ikan, buah, sayur-sayuran, telur, daging, kain, pakaian, kue-kue, dan lain-lain.
2. Pusat Perbelanjaan adalah suatu area tertentu yang terdiri dari satu atau beberapa bangunan yang didirikan secara vertikal maupun horisontal, yang dijual atau disewakan kepada pelaku usaha atau dikelola sendiri untuk melakukan kegiatan perdagangan barang.
3. Toko Modern adalah toko dengan sistem pelayanan mandiri, menjual jenis barang secara eceran yang berbentuk minimarket, supermarket, department store, hypermarket ataupun grosir yang berbentuk perkulakan. Pada kegiatan ini, toko modern yang dimaksud

TECHNICAL NOTES

1. *Traditional Market / People Market is a market developed and managed by the Government, Regional Government, Private Sector, BUMN and BUMD, including cooperation with the private sector with business premises in the form of shops, kiosks, booths and tents owned / managed by small, medium, non-governmental traders or cooperatives with small businesses, small capital and with the process of buying and selling merchandise through bargaining. Most sell daily necessities such as food in the form of fish, fruit, vegetables, eggs, meat, cloth, clothing, cakes, etc.*
2. *Shopping Center is a certain area consisting of one or several buildings that are erected vertically or horizontally, which are sold or leased to businesses or selfmanaged to carry out trading activities of goods.*
3. *Modern Stores are shops with self-service systems, selling types of goods in retail in the form of minimarkets, supermarkets, department stores, hypermarkets or wholesalers in the form of grocery stores. In this activity, the modern store in question is a modern shop that has a floor area of more than 400 M² (four hundred square meters). Thus, based on Permendag No: 70 / MDAG / PER / 12/2013, the modern*

adalah toko modern yang memiliki luas lantai lebih dari 400 M² (empat ratus meter persegi). Dengan demikian, berdasarkan Permendag No: 70/MDAG/PER/12/2013, toko modern yang dimaksud pada kegiatan ini adalah supermarket, department store, hypermarket ataupun grosir yang berbentuk perkulakan.

4. Pengertian Usaha Mikro Kecil Menengah (UMKM) Badan Pusat Statistik (BPS) mengelompokkan UMKM berdasarkan jumlah tenaga kerja. Usaha yang memiliki 1-4 orang tenaga kerja dikelompokkan sebagai usaha mikro, 5-19 orang tenaga kerja sebagai usaha kecil, 20-99 orang tenaga kerja sebagai usaha menengah dan bila mencapai 100 orang tenaga kerja atau lebih digolongkan sebagai usaha besar.

stores referred to in this activity are supermarkets, department stores, hypermarkets or wholesalers in the form of grocery.

4. *Definition of Micro, Small and Medium Enterprises (MSMEs) The Central Statistics Agency (BPS) groups MSMEs according to the number of workers. Enterprises that have 1-4 workers are classified as micro businesses, 5-19 workers as small businesses, 20-99 workers are medium businesses and if they reach 100 workers or more are classified as large businesses*

ULASAN

Pasar tradisional atau disebut sebagai pasar rakyat merupakan wadah yang secara langsung dapat dimanfaatkan pelaku Usaha Mikro, Kecil, dan Menengah (UMKM) untuk memasarkan hasil pertanian, perkebunan, maupun industri rumah tangga lainnya sehingga dapat memaksimalkan potensi wilayah terkait. Pada tahun 2019, jumlah pasar tradisional di Kabupaten Aceh Timur yaitu sebanyak 58 pasar.

Seiring berkembangnya pusat perbelanjaan dan toko swalayan, pasar rakyat menghadapi tantangan terutama dari sisi sarana dan prasarana. Hal ini terlihat dari jumlah pasar modern semakin meningkat dibandingkan pasar tradisional. Tentu saja ini salah satunya dipengaruhi oleh faktor pusat perbelanjaan dan toko swalayan, yang menawarkan kenyamanan fasilitas.

Di Kabupaten Aceh Timur, pada tahun 2019 Memiliki Cadangan beras sebesar 45 334 756.47 kg.

DESCRIPTION

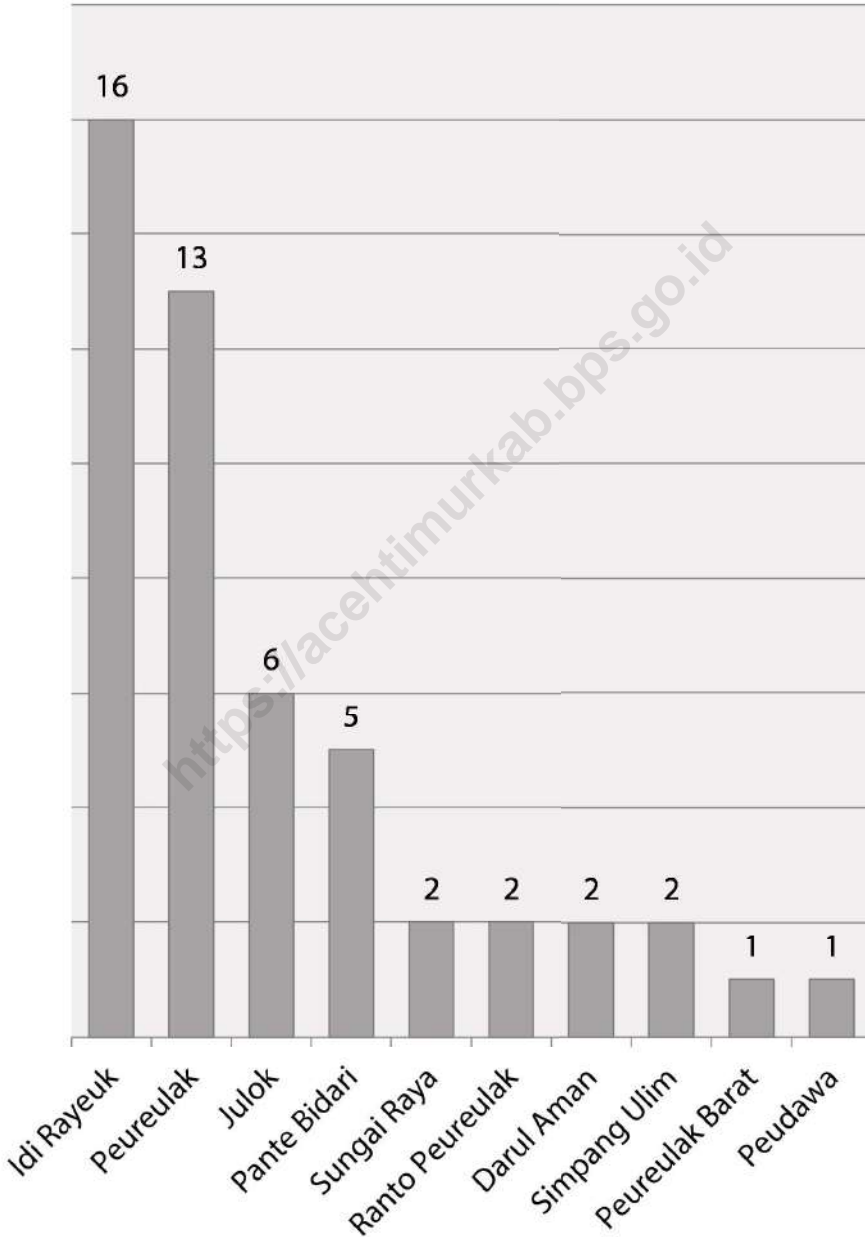
The traditional market or so-called people's market is a container that can be directly utilized by Micro, Small and Medium Enterprises (MSME) entrepreneurs to market agricultural products, plantations, and other home industries so that they can maximize the potential of the related area. In 2019, there will be 58 traditional markets in East Aceh Regency.

As the development of shopping centers and supermarkets, public markets face challenges, especially in terms of facilities and infrastructure. This can be seen from the number of modern markets increasing compared to traditional markets. Of course this is one of them influenced by shopping mall and convenience store factors, which offer the convenience of facilities.

In East Aceh Regency, in 2019 it has a rice reserve of 45 334 756.47 kg.

Gambar 11.1
Figures

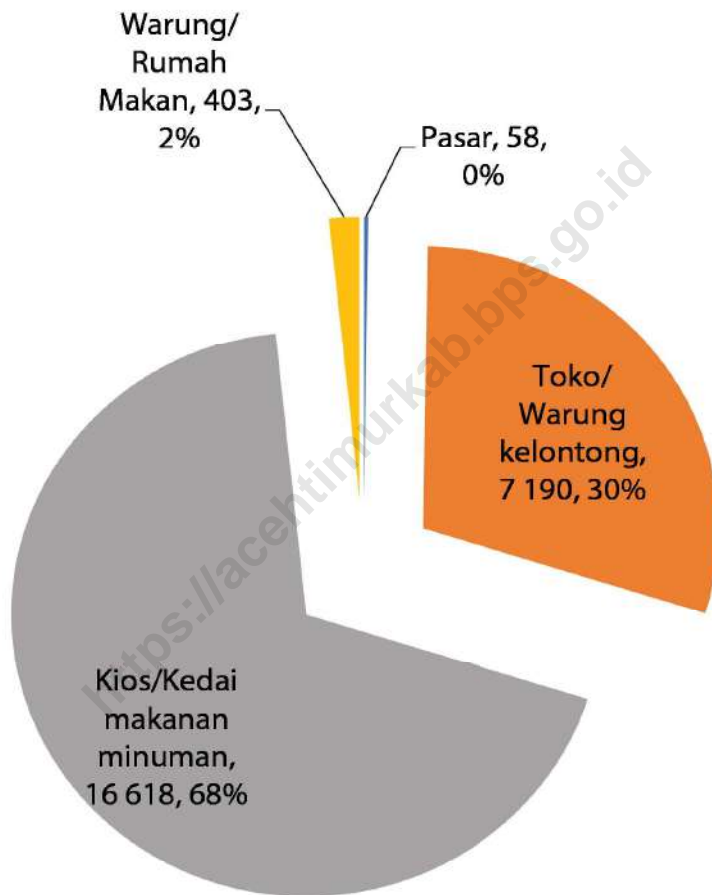
Jumlah Swalayan Menurut Kecamatan (%), 2019
Number of Supermarkets by District(%), 2019



Sumber/Source: Dinas Penanaman Modal dan Pelayanan Perizinan Terpadu/Department Investment and Integrated Licensing Services

Gambar 11.2
Figures

Jumlah Sarana Perdagangan menurut jenis di Kabupaten Aceh timur, 2019
Number of Trade Facilities by Type in East Aceh Regency, 2019



Sumber/Source: Dinas Penanaman Modal dan Pelayanan Perizinan Terpadu/Department Investment and Integrated Licensing Services

Tabel
Table 11.1

**Jumlah Sarana Perdagangan Menurut Jenisnya di
Kabupaten Aceh Timur, 2016–2019**
*Number of Trading Facilities by Type of Facility in Aceh
Timur Regency, 2016–2019*

Jenis Sarana Perdagangan <i>Type of Trading Facilities</i>	2016	2017	2018	2019
(1)	(2)	(3)	(4)	(5)
Pasar/Market	---	---	---	---
Toko/Store	---	---	---	---
Kios	---	---	---	---
Warung	---	---	---	---
Aceh Timur	---	---	---	---

Catatan/Note: --- Data Belum Tersedia

Sumber/Source: Dinas Penanaman Modal dan Pelayanan Perizinan Terpadu/Department Investment and Integrated Licensing Services

Tabel
Table 11.2**Jumlah Perizinan yang Dikeluarkan Menurut Bentuk
Badan Hukum di Kabupaten Aceh Timur, 2015-2019**
*Number of Permits Issued of Establishments by Type of
Business Entity in Aceh Timur Regency, 2015-2019*

Tipe Badan Hukum Type of Business Entity		2015	2016	2017	2018	2019
(1)	(2)	(3)	(4)	(5)	(6)	
1	Perseroan terbatas	29	44	51	22	-
2	CV/Firma	109	107	105	61	2
3	Koperasi	12	26	18	11	-
4	Perorangan	402	467	437	248	116
Aceh Timur		552	644	611	342	118

Sumber/Source: Dinas Penanaman Modal dan Pelayanan Perizinan Terpadu/Department Investment and Integrated Licensing Services

Tabel
Table 11.3

**Jumlah Perizinan yang Dikeluarkan Menurut Bulan di
Kabupaten Aceh Timur, 2019**
*Number of Permits Issued of Establishment by Month,
2019*

Bulan Month	Izin Mendirikan Bangunan (IMB)	Izin Usaha Jasa Konstruksi Nasional (IUJKN)	Tanda Daftar Perusahaan (TDP)			
			PT	PO	CV	Koperasi
(1)	(2)	(3)	(4)	(5)	(6)	
Januari/January	7	---	---	---	---	---
Februari/February	7	---	---	---	---	---
Maret/March	3	---	---	---	---	---
April/April	5	---	---	---	---	---
Mei/May	2	---	---	---	---	---
Juni/June	0	---	---	---	---	---
Juli/July	2	---	---	---	---	---
Agustus/August	4	---	---	---	---	---
September/September	4	---	---	---	---	---
Oktober/October	15	---	---	---	---	---
November/November	5	---	---	---	---	---
Desember/December	7	---	---	---	---	---
Aceh Timur	61	---	---	---	---	---

Sumber/Source: Dinas Penanaman Modal dan Pelayanan Perizinan Terpadu/Department Investment and Integrated Licensing Services

Tabel
Table 11.4**Jumlah Bangunan Sarana Perdagangan Menurut
Kecamatan di Kabupaten Aceh Timur, 2019**
*Number of Trades Facilities by Subdistrict in Aceh Timur
Regency, 2019*

	Kecamatan Subdistrict	Mini Market	Restoran/ Rumah Makan	Warung Kedai Makanan Minuman	Toko/Warung Kelontong
	(1)	(2)	(3)	(4)	(5)
1	Serbajadi	-	8	188	75
2	Simpang Jernih	-	4	220	59
3	Peunaron	-	14	298	89
4	Birem Bayeun	-	22	1 760	246
5	Rantau Selamat	-	12	930	163
6	Sungai Raya	2	18	968	378
7	Peureulak	13	60	1 296	1 530
8	Peureulak Timur	-	10	256	74
9	Peureulak Barat	1	15	664	146
10	Ranto Peureulak	2	25	1 541	381
11	Idi Rayeuk	16	60	3 311	1 382
12	Peudawa	1	7	344	171
13	Banda Alam	-	4	311	53
14	Idi Tunong	-	3	325	34
15	Darul Ihsan	-	3	135	25
16	Idi Timur	-	7	243	21
17	Darul Aman	2	9	463	81
18	Nurussalam	-	7	338	40
19	Darul Falah	-	4	72	32
20	Julok	6	42	1 146	820
21	Indra Makmur	-	11	254	80
22	Pante Bidari	5	40	963	1 173
23	Simpang Ulim	2	12	347	80
24	Madat	-	6	245	57
	Aceh Timur	50	403	16 618	7 190

Sumber/Source: Dinas Perdagangan, Koperasi, dan UKM/Department of Trade, Cooperative, and UKM's

Lanjutan Tabel/Continued Table 11.4

	Kecamatan Subdistrict	Kelompok Pertokoan	Pasar Permanen	Pasar Semi Permanen	Pasar Tanpa Bangunan
	(1)	(6)	(7)	(8)	(9)
1	Serbajadi	2	1	-	-
2	Simpang Jernih	2	1	-	-
3	Peunaron	2	2	1	1
4	Birem Bayeun	8	8	3	1
5	Rantau Selamat	3	1	1	1
6	Sungai Raya	2	1	1	-
7	Peureulak	4	2	1	-
8	Peureulak Timur	2	1	2	-
9	Peureulak Barat	4	2	1	-
10	Ranto Peureulak	6	2	2	1
11	Idi Rayeuk	7	3	-	-
12	Peudawa	2	1	1	-
13	Banda Alam	1	1	-	-
14	Idi Tunong	1	1	-	-
15	Darul Ihsan	1	1	-	-
16	Idi Timur	1	1	-	-
17	Darul Aman	2	2	1	-
18	Nurussalam	2	2	-	-
19	Darul Falah	1	1	-	-
20	Julok	4	2	-	-
21	Indra Makmur	2	2	-	-
22	Pante Bidari	2	2	-	-
23	Simpang Ulim	2	2	-	-
24	Madat	2	1	1	-
	Aceh Timur	65	43	15	5

Sumber/Source: Dinas Perdagangan, Koperasi, dan UKM/Department of Trade, Cooperative, and UKM's

Tabel
Table 11.5**Jumlah Sarana Perdagangan Menurut Jenisnya di
Kabupaten Aceh Timur, 2015-2019**
**Number of Trading Facilities by Type of Facility in Aceh
Timur Regency, 2015-2019**

Sarana Perdagangan Trading Facilities		2015	2016	2017	2018	2019
(1)	(2)	(3)	(4)	(5)	(6)	
1	Pasar Market	52	53	54	54	58
2	Toko/Warung kelontong Store	6 879	6 945	6 991	7 106	7 190
3	Kios/Kedai makanan minuman	15 994	16 279	16 436	16 538	16 618
4	Warung/Rumah Makan Restaurant	278	282	309	351	403
Aceh Timur		23 203	23 559	23 790	24 049	24 269

Sumber/Source: Dinas Perdagangan, Koperasi, dan UKM/Department of Trade, Cooperative, and UKM's

Tabel
Table 11.6

**Penyaluran/Penjualan Beras per Bulan Oleh Perum Bulog
Sub Divre Wilayah II Langsa, 2019**
*Distribution/Sales of Rice per Month by Bulog Perum Sub
Divre II Langsa Region, 2019*

Bulan Month	PNS Pusat/ Daerah	POLRI/ ABRI	Kemena- kertrans	Lembaga Pemasya- rakatan	Bantuan Bencana Alam	Depsos/ Dinsos
(1)	(2)	(3)	(4)	(5)	(6)	(7)
Januari/January	-	-	-	-	-	-
Februari/February	-	-	-	-	-	-
Maret/March	-	-	-	-	-	-
April/April	-	-	-	-	-	-
Mei/May	-	-	-	-	-	-
Juni/June	-	-	-	-	-	500.00
Juli/July	-	-	-	-	-	-
Agustus/August	-	-	-	-	-	-
September/September	-	-	-	-	-	-
Oktober/October	-	-	-	-	-	-
November/November	-	-	-	-	-	-
Desember/December	-	-	-	-	-	-
Aceh Timur	-	-	-	-	-	500.00

Sumber/Source: Perum BULOG Sub Divre Langsa Wilayah II Langsa/Perum BULOG Sub Divre Langsa Wilayah II Langsa

Lanjutan Tabel/*Continued Table* 11.6

Bulan <i>Month</i>	Raskin/ Rastra	Operasi Pasar Khusus (CBP)	Operasi Bencal/ Rawan Pangan	Karyawan/ Pensiunan	Jumlah
(1)	(8)	(9)	(10)	(11)	(12)
Januari/ <i>January</i>	-	405 500	-	-	405 500
Februari/ <i>February</i>	554 600	59 600	-	-	614 200
Maret/ <i>March</i>	-	8 600	-	-	8 600
April/ <i>April</i>	368 360	10 500	-	-	378 860
Mei/ <i>May</i>	463 540	20 750	-	560	484 850
Juni/ <i>June</i>	-	5 000	-	560	5 560
Juli/ <i>July</i>	-	13 000	-	580	13 580
Agustus/ <i>August</i>	-	19 250	-	580	19 830
September/ <i>September</i>	-	52 100	-	570	52 670
Oktober/ <i>October</i>	-	46 700	-	1 190	47 890
November/ <i>November</i>	-	65 600	-	-	65 600
Desember/ <i>December</i>	-	331 550	25 000	1 270	257 820
Aceh Timur	1 386 500	1 038 150	25 000	5 310	2 454 960

Sumber/*Source*: Perum BULOG Sub Divre Langsa Wilayah II Langsa/*Perum BULOG Sub Divre Langsa Wilayah II Langsa*

Tabel
Table 11.7**Jumlah Stok Beras di Gudang Sub Divre Langsa, 2019**
Total Stocks of Rice in Nation at Sub Divre Langsa, 2019

Bulan Month	Murni (CBP) (Kg)
(1)	(2)
Januari/January	5 863 548.33
Februari/February	4 780 748.33
Maret/March	4 201 548.33
April/April	3 941 573.43
Mei/May	3 585 558.78
Juni/June	2 828 375.61
Juli/July	2 822 875.61
Agustus/August	2 809 875.61
September/September	3 131 575.61
Oktober/October	3 638 525.61
November/November	3 591 825.61
Desember/December	4 138 725.61
Aceh Timur	45 334 756.47

Sumber/Source: Perum BULOG Sub Divre Langsa Wilayah II Langsa/Perum BULOG Sub Divre Langsa Wilayah II Langsa

SISTEM NERACA REGIONAL SYSTEM OF REGIONAL ACCOUNTS

SUMBER PDRB ADHB TERBESAR MENURUT LAPANGAN USAHA



1 Pertanian, Kehutanan,
dan Perikanan
4 313 836, 53 juta rupiah

2 Mobil dan
Sepeda Motor
925 236, 21 juta rupiah

3 Administrasi Pemerintahan,
Pertahanan, dan Jaminan
Sosial Wajib
919 146, 56 juta rupiah

4 Pengadaan Air, Pengelo-
laan Sampah, Limbah,
dan Daur Ulang
722 337, 14 juta rupiah

5 Transportasi dan
Pergudangan
498 134, 04 juta rupiah

6 Pertambangan dan
Penggalian
417 252, 28 juta rupiah

PENJELASAN TEKNIS

1. Penghitungan statistik neraca nasional mengikuti buku petunjuk yang diterbitkan oleh Perserikatan Bangsa Bangsa (PBB) dikenal sebagai Sistem Neraca Nasional (SNN). SNN adalah rekomendasi internasional tentang bagaimana menyusun ukuran aktivitas ekonomi yang sesuai dengan standar neraca baku yang didasarkan pada prinsip-prinsip ekonomi. Rekomendasi yang dimaksud dinyatakan dalam sekumpulan konsep, definisi, klasifikasi, dan aturan neraca yang disepakati secara internasional dalam mengukur indikator tertentu seperti Produk Domestik Bruto (PDB). Salah satu bentuk adaptasi pencatatan statistik nasional adalah melakukan perubahan tahun dasar PDB Indonesia dari tahun 2000 ke 2010. Perubahan tahun dasar PDB dilakukan seiring dengan mengadopsi rekomendasi PBB yang tertuang dalam Sistem Neraca Nasional 2008 (SNA 2008).
2. Produk Domestik Bruto pada tingkat nasional serta Produk Domestik Regional Bruto (PDRB) pada tingkat regional (provinsi) menggambarkan kemampuan suatu wilayah untuk menciptakan nilai tambah pada suatu waktu tertentu. Untuk menyusun PDB maupun PDRB digunakan 2

TECHNICAL NOTES

1. *The method used to estimate national accounts statistics is based on the standard guidelines formed by United Nation known as System of National Accounts (SNA). SNA is the internationally agreed standard set of recommendations on how to compile measures of economic activity in accordance with strict accounting conventions based on economic principles. The recommendations are expressed in term of a set of concepts, definitions, classifications and accounting rules that comprise the internationally agreed standard for measuring indicators such as Gross Domestic Product (GDP). One of the improvement in the national statistical system is to rebase GDP form base year 2000 to 2010 in order to capture current economic condition. It is in line with the United Nations (UN) recommendation on 2008 SNA.*
2. *The basic measure of the value added arising from economic activity is known as Gross Domestic Product at the national level and Gross Regional Domestic Product (GRDP) at the regional level (provinces/regencies/municipalities). To compile these statistics, two approaches have been used, i.e. "production approach" and "expenditure approach". The first approach is to*

pendekatan, yaitu lapangan usaha dan pengeluaran. Keduanya menyajikan komposisi data nilai tambah dirinci menurut sumber kegiatan ekonomi (lapangan usaha) dan menurut komponen penggunaannya. PDB maupun PDRB dari sisi lapangan usaha merupakan penjumlahan seluruh komponen nilai tambah bruto yang mampu diciptakan oleh sektor-sektor ekonomi atas berbagai aktivitas produksinya. Sedangkan dari sisi pengeluaran menjelaskan tentang penggunaan dari nilai tambah tersebut.

3. PDB menurut lapangan usaha mengalami perubahan klasifikasi dari 9 lapangan usaha menjadi 17 lapangan usaha. PDB menurut lapangan usaha dirinci menurut total nilai tambah dari seluruh sektor ekonomi yang mencakup lapangan usaha Pertanian, Kehutanan, dan Perikanan; Pertambangan dan Penggalian; Industri Pengolahan; Pengadaan Listrik dan Gas; Pengadaan Air, Pengelolaan Sampah, Limbah dan Daur Ulang; Konstruksi; Perdagangan Besar dan Eceran, Reparasi Mobil dan Sepeda Motor; Transportasi dan Pergudangan; Penyediaan Akomodasi dan Makan Minum; Informasi dan Komunikasi; Jasa Keuangan dan Asuransi; Real Estat; Jasa Perusahaan; Administrasi Pemerintahan, dan

measure value added produced by various kinds of economic activities, while the second approach is to measure final uses of the country's output. In other words, GDP/GRDP is the sum of total value added produced by all economic industries (activities) and the way of using it.

3. *GDP by industry classification changes from 9 sectors to 17 industries. GDP by industry is classified by types of economic activities such as Agriculture, Forestry and Fishing; Mining and Quarrying; Manufacturing; Electricity and Gas; Water supply, Sewerage, Waste Management and Remediation Activities; Construction; Wholesale and Retail Trade; Repair of Motor Vehicles and Motorcycles; Transportation and Storage; Accommodation and Food Service Activities; Information and Communication; Financial and Insurance Activities; Real Estate Activities; Business Activities; Public Administration; Defence and Compulsory Social Security; Education; Human Health and Social Work Activities; and Other Services Activities.*

ULASAN

Produk Domestik Regional Bruto (PDRB) merupakan nilai tambah bruto seluruh barang dan jasa yang tercipta atau dihasilkan di suatu wilayah domestik suatu negara yang timbul akibat berbagai aktivitas ekonomi dalam suatu periode tertentu tanpa memperhatikan apakah faktor produksi yang dimiliki residen atau non-residen.

PDRB merupakan salah satu indikator ekonomi yang dapat menggambarkan aktivitas ekonomi secara menyeluruh pada suatu daerah. Dengan adanya pertambahan jumlah penduduk tiap tahun, aktivitas ekonomi juga semakin meningkat, sehingga mengakibatkan peningkatan nilai PDRB ADHB dari tahun ke tahun. Tahun 2019 nilai PDRB Kabupaten Aceh Timur sebesar 10.318.469,77 Trilyun rupiah atau meningkat sebesar 620.892,72 milyar rupiah dibanding tahun 2018 yang mencapai 9.697.577,05 trilyun rupiah.

DESCRIPTION

Gross Regional Domestic Product (GRDP) is a gross added value of all goods and services that are created or produced in the domestic territory of a country that arise from a variety of economic activities in a given period regardless of whether the factors of production are owned by resident or non-resident.

GRDP is one of the economic indicators that can describe the overall economic activity in some area. Given the number of people each year, economic activity also increased, thereby increasing the value of GRDP ADHB from year to year . In 2019 the value of GDP Subulussalam Municipality of (...) trillion rupiah , an increase of (...) billion rupiah compared to 2018 reaching (...) trillion.

Gambar 12.1
Figures

Pertumbuhan PDRB ADHK (%), 2019
ADHK GRDP Growth (%), 2019



Sumber/Source : Berdasarkan Peraturan Menteri Dalam Negeri No. 66 Tahun 2011 tanggal 28 Desember 2011
Based on Minister Of Home Affairs Regulation No 66/2011, December 28,2011
BPS, berbagai sensus, survei dan sumber lain/BPS-Statistics Indonesia, various census, survey, and other sources

Gambar 12.2 PDRB ADHB Menurut Lapangan Usaha (%), 2019
Figures ADHB GRDP According to Business Field



Sumber/Source: BPS, berbagai sensus, survei dan sumber lain/BPS-Statistics Indonesia, various census, survey, and other sources

Tabel
Table 12.1.

Produk Domestik Regional Bruto Atas Dasar Harga Berlaku Menurut Lapangan Usaha di Kabupaten Aceh Timur (juta rupiah), 2015–2019
Gross Regional Domestic Product at Current Market Prices by Industry in Aceh Timur Regency (billion rupiahs), 2015–2019

	Lapangan Usaha/Industry	2015	2016	2017	2018*	2019**
	(1)	(2)	(3)	(4)	(5)	(6)
A	Pertanian, Kehutanan, dan Perikanan/ <i>Agriculture, Forestry, and Fishing</i>	3 690 095.08	3 899 883.80	4 116 490.47	4 313 836.53	4 542 182.73
B	Pertambangan dan Penggalian/ <i>Mining and Quarrying</i>	598 454.20	363 555.99	392 666.74	415 124.29	426 629.27
C	Industri Pengolahan/ <i>Manufacturing</i>	248 502.08	266 915.11	306 424.99	338 048.18	346 125.02
D	Pengadaan Listrik dan Gas/ <i>Electricity and Gas</i>	9 432.43	9 750.55	10 701.76	11 495.38	12 596.40
E	Pengadaan Air; Pengelolaan Sampah, Limbah, dan Daur Ulang/ <i>Water Supply; Sewerage, Waste Management, and Remediation Activities</i>	2 596.97	2 956.97	3 265.50	3 594.38	4 107.21
F	Konstruksi/ <i>Construction</i>	544 985.08	602 875.27	657 163.68	722 337.14	794 723.13
G	Perdagangan Besar dan Eceran; Reparasi Mobil dan Sepeda Motor/ <i>Wholesale and Retail Trade; Repair of Motor Vehicles and Motorcycles</i>	739 011.89	797 207.52	854 939.50	925 236.21	975 533.39
H	Transportasi dan Pergudangan/ <i>Transportation and Storage</i>	452 396.09	470 834.63	481 163.33	498 134.04	523 898.35
I	Penyediaan Akomodasi dan Makan Minum/ <i>Accommodation and Food Service Activities</i>	79 429.92	90 823.73	103 243.87	116 580.95	129 131.80
J	Informasi dan Komunikasi/ <i>Information and Communication</i>	210 777.43	219 939.26	229 979.12	237 824.65	250 324.11

Lanjutan Tabel/*Continued Table* 12.1

	Lapangan Usaha/Industry	2015	2016	2017	2018*	2019**
	(1)	(2)	(3)	(4)	(5)	(6)
K	Jasa Keuangan dan Asuransi/ <i>Financial and Insurance Activities</i>	141 038.69	155 309.31	167 801.37	182 508.71	199 193.84
L	Real Estat/ <i>Real Estate Activities</i>	306 084.87	332 757.52	368 267.65	403 350.03	440 125.84
M,N	Jasa Perusahaan/ <i>Business Activities</i>	20 980.55	22 514.84	24 184.18	26 078.05	28 158.95
O	Administrasi Pemerintahan, Pertahanan, dan Jaminan Sosial Wajib/ <i>Public Administration and Defence; Compulsory Social Security</i>	691 832.52	771 927.23	847 920.94	919 146.56	1 001 777.79
P	Jasa Pendidikan/ <i>Education</i>	134 065.77	150 782.46	164 754.07	181 985.43	208 186.40
Q	Jasa Kesehatan dan Kegiatan Sosial/ <i>Human Health and Social Work Activities</i>	219 552.89	238 313.05	254 085.87	272 903.47	295 199.85
R,S,T,U	Jasa Lainnya/ <i>Other Services Activities</i>	106 489.81	113 396.98	121 710.63	129 393.04	140 575.69
	Produk Domestik Regional Bruto/<i>Gross Regional Domestic Product</i>	8 195 726.28	8 509 744.24	9 104 763.67	9 697 577.05	10 318 469.77

Catatan/*Note*: *Angka Sementara

**Angka Sangat Sementara

Sumber/*Source*: BPS, berbagai sensus, survei dan sumber lain/*BPS-Statistics Indonesia, various census, survey, and other sources*

Tabel
Table 12.2

**Produk Domestik Regional Bruto Atas Dasar Harga
Konstan 2010 Menurut Lapangan Usaha di Kabupaten
Aceh Timur (juta rupiah), 2015–2019**
**Gross Regional Domestic Product at 2010 Constant Market
Prices by Industry in Aceh Timur Regency (billion rupiahs),
2015–2019**

	Lapangan Usaha/ <i>Industry</i>	2015	2016	2017	2018 *	2019 **
	(1)	(2)	(3)	(4)	(5)	(6)
A	Pertanian, Kehutanan, dan Perikanan/ <i>Agriculture, Forestry, and Fishing</i>	3 128 267.1	3 200 535.3	3 293 931.3	3 376 360.1	3 481 753.2
B	Pertambangan dan Penggalian/ <i>Mining and Quarrying</i>	843 906.9	493 781.5	505 772.0	527 905.7	544 464.3
C	Industri Pengolahan/ <i>Manufacturing</i>	205 525.7	214 360.9	231 845.9	251 190.1	265 395.1
D	Pengadaan Listrik dan Gas/ <i>Electricity and Gas</i>	9 878.7	10 334.2	10 954.1	11 630.0	12 525.1
E	Pengadaan Air; Pengelolaan Sampah, Limbah, dan Daur Ulang/ <i>Water Supply; Sewerage, Waste Management, and Remediation Activities</i>	2 102.2	2 236.4	2 368.2	2 487.8	2 735.1
F	Konstruksi/ <i>Construction</i>	473 545.0	512 293.9	548 554.5	586 020.7	626 514.8
G	Perdagangan Besar dan Eceran; Reparasi Mobil dan Sepeda Motor/ <i>Wholesale and Retail Trade; Repair of Motor Vehicles and Motorcycles</i>	664 773.6	698 631.5	729 376.3	772 263.6	796 871.4
H	Transportasi dan Pergudangan/ <i>Transportation and Storage</i>	401 281.2	406 138.4	426 684.4	439 544.2	461 885.6
I	Penyediaan Akomodasi dan Makan Minum/ <i>Accommodation and Food Service Activities</i>	63 549.6	68 565.0	73 333.7	79 033.8	84 003.4
J	Informasi dan Komunikasi/ <i>Information and Communication</i>	192 177.0	199 939.6	207 907.2	214 830.5	225 400.2

Lanjutan Tabel/Continued Table 12.2

	Lapangan Usaha/Industry	2015	2016	2017	2018 *	2019 **
	(1)	(2)	(3)	(4)	(5)	(6)
K	Jasa Keuangan dan Asuransi/ <i>Financial and Insurance Activities</i>	105 543.3	113 421.5	118 969.6	125 667.9	134 036.1
L	Real Estat/ <i>Real Estate Activities</i>	256 328.8	274 118.3	293 704.6	313 470.9	335 476.6
M,N	Jasa Perusahaan/ <i>Business Activities</i>	19 098.3	20 058.9	20 841.3	21 814.6	22 929.3
O	Administrasi Pemerintahan, Pertahanan, dan Jaminan Sosial Wajib/ <i>Public Administration and Defence; Compulsory Social Security</i>	500 714.9	541 516.0	579 712.1	621 509.3	662 218.2
P	Jasa Pendidikan/ <i>Education</i>	114 797.8	123 545.4	130 758.1	138 852.0	149 169.1
Q	Jasa Kesehatan dan Kegiatan Sosial/ <i>Human Health and Social Work Activities</i>	185 203.7	198 797.7	210 525.5	223 325.5	237 931.0
R,S,T,U	Jasa Lainnya/ <i>Other Services Activities</i>	93 240.4	97 520.2	102 296.2	106 735.8	113 987.2
	Produk Domestik Regional Bruto/Gross Regional Domestic Product	7 259 933.9	7 175 794.7	7 487 535.0	7 812 642.6	8 157 295.7

Catatan/Note: *Angka Sementara

**Angka Sangat Sementara

Sumber/Source: BPS, berbagai sensus, survei dan sumber lain/BPS-Statistics Indonesia, various census, survey, and other sources

Tabel
Table 12.3

Distribusi Persentase Produk Domestik Regional Bruto Atas Dasar Harga Berlaku Menurut Lapangan Usaha di Kabupaten Aceh Timur, 2015–2019
Percentage Distribution of Gross Regional Domestic Product at Current Market Prices by Industry in Aceh Timur Regency, 2015–2019

	Lapangan Usaha/ <i>Industry</i>	2015	2016	2017	2018 *	2019 **
	(1)	(2)	(3)	(4)	(5)	(6)
A	Pertanian, Kehutanan, dan Perikanan/ <i>Agriculture, Forestry, and Fishing</i>	45.02	45.83	45.21	44.48	44.02
B	Pertambangan dan Penggalian/ <i>Mining and Quarrying</i>	7.30	4.27	4.31	4.28	4.13
C	Industri Pengolahan/ <i>Manufacturing</i>	3.03	3.14	3.37	3.49	3.35
D	Pengadaan Listrik dan Gas/ <i>Electricity and Gas</i>	0.12	0.11	0.12	0.12	0.12
E	Pengadaan Air; Pengelolaan Sampah, Limbah, dan Daur Ulang/ <i>Water Supply; Sewerage, Waste Management, and Remediation Activities</i>	0.03	0.03	0.04	0.04	0.04
F	Konstruksi/ <i>Construction</i>	6.65	7.08	7.22	7.45	7.70
G	Perdagangan Besar dan Eceran; Reparasi Mobil dan Sepeda Motor/ <i>Wholesale and Retail Trade; Repair of Motor Vehicles and Motorcycles</i>	9.02	9.37	9.39	9.54	9.45
H	Transportasi dan Pergudangan/ <i>Transportation and Storage</i>	5.52	5.53	5.28	5.14	5.08
I	Penyediaan Akomodasi dan Makan Minum/ <i>Accommodation and Food Service Activities</i>	0.97	1.07	1.13	1.20	1.25
J	Informasi dan Komunikasi/ <i>Information and Communication</i>	2.57	2.58	2.53	2.45	2.43
K	Jasa Keuangan dan Asuransi/ <i>Financial and Insurance Activities</i>	1.72	1.83	1.84	1.88	1.93

Lanjutan Tabel/*Continued Table* 12.3

Lapangan Usaha/ <i>Industry</i>		2015	2016	2017	2018 *	2019 **
(1)		(2)	(3)	(4)	(5)	(6)
L	Real Estat/ <i>Real Estate Activities</i>	3.73	3.91	4.04	4.16	4.27
M,N	Jasa Perusahaan/ <i>Business Activities</i>	0.26	0.26	0.27	0.27	0.27
O	Administrasi Pemerintahan, Pertahanan, dan Jaminan Sosial Wajib/ <i>Public Administration and Defence; Compulsory Social Security</i>	8.44	9.07	9.31	9.48	9.71
P	Jasa Pendidikan/ <i>Education</i>	1.64	1.77	1.81	1.88	2.02
Q	Jasa Kesehatan dan Kegiatan Sosial/ <i>Human Health and Social Work Activities</i>	2.68	2.80	2.79	2.81	2.86
R,S,T,U	Jasa Lainnya/ <i>Other Services Activities</i>	1.30	1.33	1.34	1.33	1.36
Produk Domestik Regional Bruto/<i>Gross Regional Domestic Product</i>		100.00	100.00	100.00	100.00	100.00

Catatan/*Note*: *Angka Sementara
 **Angka Sangat Sementara

Sumber/*Source*: BPS, berbagai sensus, survei dan sumber lain/*BPS-Statistics Indonesia, various census, survey, and other sources*

Tabel
Table 12.4

Laju Pertumbuhan Produk Domestik Regional Bruto Atas Dasar Harga Konstan 2010 Menurut Lapangan Usaha di Kabupaten Aceh Timur (persen), 2016–2019
Growth Rate of Gross Regional Domestic Product at 2010 Constant Market Prices by Industry in Aceh Timur Regency (percent), 2016–2019

	Lapangan Usaha/Industry	2016	2017	2018*	2019**
	(1)	(2)	(3)	(4)	(5)
A	Pertanian, Kehutanan, dan Perikanan/ <i>Agriculture, Forestry, and Fishing</i>	2.31	2.92	2.50	3.12
B	Pertambangan dan Penggalian/ <i>Mining and Quarrying</i>	-41.49	2.43	4.38	3.14
C	Industri Pengolahan/ <i>Manufacturing</i>	4.30	8.16	8.34	5.66
D	Pengadaan Listrik dan Gas/ <i>Electricity and Gas</i>	4.61	6.00	6.17	7.70
E	Pengadaan Air; Pengelolaan Sampah, Limbah, dan Daur Ulang/ <i>Water Supply; Sewerage, Waste Management, and Remediation Activities</i>	6.38	5.89	5.05	9.94
F	Konstruksi/ <i>Construction</i>	8.18	7.08	6.83	6.91
G	Perdagangan Besar dan Eceran; Reparasi Mobil dan Sepeda Motor/ <i>Wholesale and Retail Trade; Repair of Motor Vehicles and Motorcycles</i>	5.09	4.40	5.88	3.19
H	Transportasi dan Pergudangan/ <i>Transportation and Storage</i>	1.21	5.06	3.01	5.08
I	Penyediaan Akomodasi dan Makan Minum/ <i>Accommodation and Food Service Activities</i>	7.89	6.95	7.77	6.29
J	Informasi dan Komunikasi/ <i>Information and Communication</i>	4.04	3.98	3.33	4.92
K	Jasa Keuangan dan Asuransi/ <i>Financial and Insurance Activities</i>	7.46	4.89	5.63	6.66
L	Real Estat/ <i>Real Estate Activities</i>	6.94	7.15	6.73	7.02
M,N	Jasa Perusahaan/ <i>Business Activities</i>	5.03	3.90	4.67	5.11

Lanjutan Tabel/*Continued Table* 12.4

Lapangan Usaha/ <i>Industry</i>		2016	2017	2018*	2019**
	(1)	(2)	(3)	(4)	(5)
0	Administrasi Pemerintahan, Pertahanan, dan Jaminan Sosial Wajib/ <i>Public Administration and Defence; Compulsory Social Security</i>	8.15	7.05	7.21	6.55
P	Jasa Pendidikan/ <i>Education</i>	7.62	5.84	6.19	7.43
Q	Jasa Kesehatan dan Kegiatan Sosial/ <i>Human Health and Social Work Activities</i>	7.34	5.90	6.08	6.54
R,S,T,U	Jasa Lainnya/ <i>Other Services Activities</i>	4.59	4.90	4.34	6.79
Produk Domestik Regional Bruto/<i>Gross Regional Domestic Product</i>		-1.16	4.34	4.34	4.41

Catatan/*Note*: *Angka Sementara
 **Angka Sangat Sementara

Sumber/*Source*: BPS, berbagai sensus, survei dan sumber lain/*BPS-Statistics Indonesia, various census, survey, and other sources*

Tabel
Table 12.5

Produk Domestik Regional Bruto Atas Dasar Harga Berlaku Menurut Jenis Pengeluaran di Kabupaten Aceh Timur (juta rupiah), 2015–2019
Gross Regional Domestic Product at Current Market Prices by Type of Expenditure in Aceh Timur Regency (billion rupiahs), 2015–2019

Jenis Pengeluaran Type of Expenditure	2015	2016	2017	2018*	2019**
(1)	(2)	(3)	(4)	(5)	(6)
Pengeluaran Konsumsi Rumah Tangga <i>Household Consumption Expenditure</i>	6053964.58	6588067.73	7043523.44	7521046.95	7949400.94
Pengeluaran Konsumsi LNPRT <i>NPISH Consumption Expenditure</i>	251893.39	275810.21	290016.92	304223.97	317838.81
Pengeluaran Konsumsi Pemerintah <i>Government Consumption Expenditure</i>	1382076.25	1406543.96	1477825.64	1487351.15	1550051.91
Pembentukan Modal Tetap Bruto <i>Gross Fixed Capital Formation</i>	3019826.73	3233481.74	3387304.13	3565408.3	3750271.3
Perubahan Inventori <i>Changes in Inventories</i>	3.84	41071.36	78113.72	100401.58	127401.58
Net Ekspor Barang dan Jasa	-2512038.52	-3035230.77	-3172020.2	-3280854.9	-3376494.78
Produk Domestik Regional Bruto/Gross Regional Domestic Product	8195726.28	8509744.24	9104763.67	9697577.05	10318469.77

Catatan/Note: *Angka Sementara

**Angka Sangat Sementara

Sumber/Source: BPS, berbagai sensus, survei dan sumber lain/BPS-Statistics Indonesia, various census, survey, and other sources

Tabel
Table 12.6

Produk Domestik Regional Bruto Atas Dasar Harga Konstan 2010 Menurut Jenis Pengeluaran di Kabupaten Aceh Timur (juta rupiah), 2015–2019
Gross Regional Domestic Product at 2010 Constant Market Prices by Type of Expenditure in Aceh Timur Regency (billion rupiahs), 2015–2019

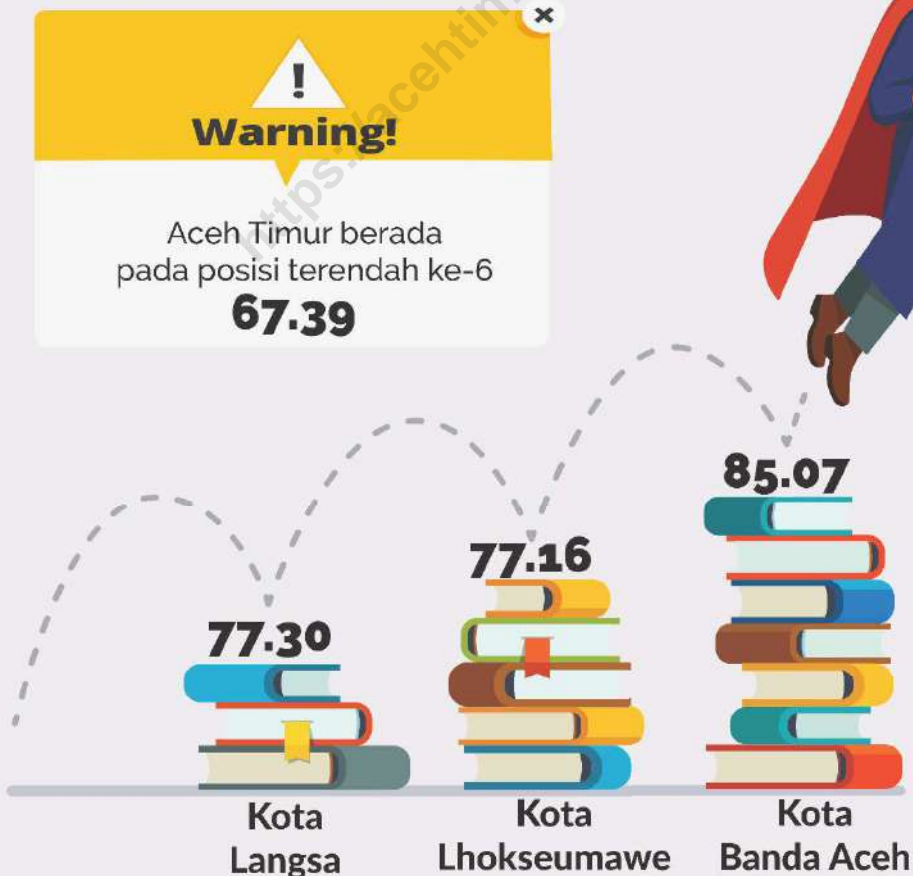
Jenis Pengeluaran Type of Expenditure	2015	2016	2017	2018	2019
(1)	(2)	(3)	(4)	(5)	(6)
Pengeluaran Konsumsi Rumah Tangga <i>Household Consumption Expenditure</i>	4941342.32	5179804.02	5357072.14	5544928.46	5714875.74
Pengeluaran Konsumsi LNPRT <i>NPISH Consumption Expenditure</i>	202348.03	221044.06	228430.34	236702.5	243740.16
Pengeluaran Konsumsi Pemerintah <i>Government Consumption Expenditure</i>	1005472.84	1006367.36	1015828.5	1003871.01	1033478.45
Pembentukan Modal Tetap Bruto <i>Gross Fixed Capital Formation</i>	2468733.35	2584751.59	2651182.9	2726970.91	2787106.3
Perubahan Inventori <i>Changes in Inventories</i>	3	6176.58	126564.2	216992.14	348247.85
Net Ekspor Barang dan Jasa	-1357965.61	-1822348.91	-1891543.11	-1916822.38	-1970152.78
Produk Domestik Regional Bruto/Gross Regional Domestic Product	7259933.93	7175794.7	7487534.96	7812642.64	8157295.73

Catatan/Note: *Angka Sementara
 **Angka Sangat Sementara

Sumber/Source: BPS, berbagai sensus, survei dan sumber lain/BPS-Statistics Indonesia, various census, survey, and other sources

**PERBANDINGAN ANTAR KABUPATEN/KOTA
REGENCY/MUNICIPAL COMPARISON**

**Top 3 Kabupaten/Kota dengan
IPM Tertinggi di Provinsi Aceh**



PENJELASAN TEKNIS**TECHNICAL NOTES**

1. **Indeks Pembangunan Manusia (IPM)** mengukur capaian pembangunan manusia berbasis sejumlah komponen dasar kualitas hidup. Sebagai ukuran kualitas hidup, IPM dibangun melalui pendekatan tiga dimensi dasar. Dimensi tersebut mencakup umur panjang dan sehat; pengetahuan, dan kehidupan yang layak. Untuk mengukur dimensi kesehatan, digunakan angka harapan hidup waktu lahir. Selanjutnya untuk mengukur dimensi pengetahuan digunakan gabungan indikator angka melek huruf dan rata-rata lama sekolah. Adapun untuk mengukur dimensi hidup layak digunakan indikator kemampuan daya beli masyarakat terhadap sejumlah kebutuhan pokok yang dilihat dari rata-rata besarnya pengeluaran per kapita sebagai pendekatan pendapatan yang mewakili capaian pembangunan untuk hidup layak.
2. **Angka Harapan Hidup (AHH)** pada waktu lahir merupakan rata-rata perkiraan banyak tahun yang dapat ditempuh oleh seseorang selama hidup.
3. **Angka melek huruf** adalah persentase penduduk usia 15 tahun keatas yang dapat membaca dan menulis huruf latin dan atau huruf lainnya.
4. Rata-rata lama sekolah

1. **The Human Development Index (HDI)** measures human development outcomes based on a number of basic components of quality of life. As a measure of quality of life, the HDI is built through a basic three dimensional approach. These dimensions include longevity and health; knowledge, and a decent life. To measure health dimensions, life expectancy is used at birth. Furthermore, to measure the dimensions of knowledge used a combination of literacy indicators and average length of schooling. As for measuring the dimensions of decent living used indicators of the ability of the purchasing power of a number of basic needs seen from the average amount of per capita expenditure as an income approach that represents the achievement of development for a decent life.
2. **Life Expectancy (AHH) at birth** is an average estimate of many years that can be taken by a person during life.
3. **Literacy rate** is the percentage of the population aged 15 years and over who can read and write Latin letters and / or other letters.
4. **The average length of school**

menggambarkan jumlah tahun yang digunakan oleh penduduk usia 15 tahun keatas dalam menjalani pendidikan formal.

- 5. Pengeluaran Riil per Kapita yang disesuaikan,** UNDP mengukur standar hidup layak menggunakan Produk Domestik Bruto (PDB) riil yang disesuaikan, sedangkan BPS dalam menghitung standar hidup layak menggunakan rata-rata pengeluaran per kapita riil yang disesuaikan dengan formula Atkinson.

describes the number of years used by residents aged 15 years and over in formal education.

- 5. Adjusted Real Per Capita Expenditures,** UNDP measures decent living standards using real adjusted Gross Domestic Product (GDP), while BPS in calculating decent living standards uses the average real per capita expenditure adjusted for the Atkinson formula.

<https://acehtimurkab.bps.go.id>

ULASAN**DESCRIPTION**

Pada tahun 2017, Kabupaten Aceh Timur menempati peringkat ke empat dengan jumlah penduduk terbanyak se Provinsi Aceh, yaitu sekitar 419.594 jiwa.

Indeks pembangunan manusia (IPM) Kabupaten Aceh Timur menempati urutan ke 18 dengan IPM sebesar 66,32.

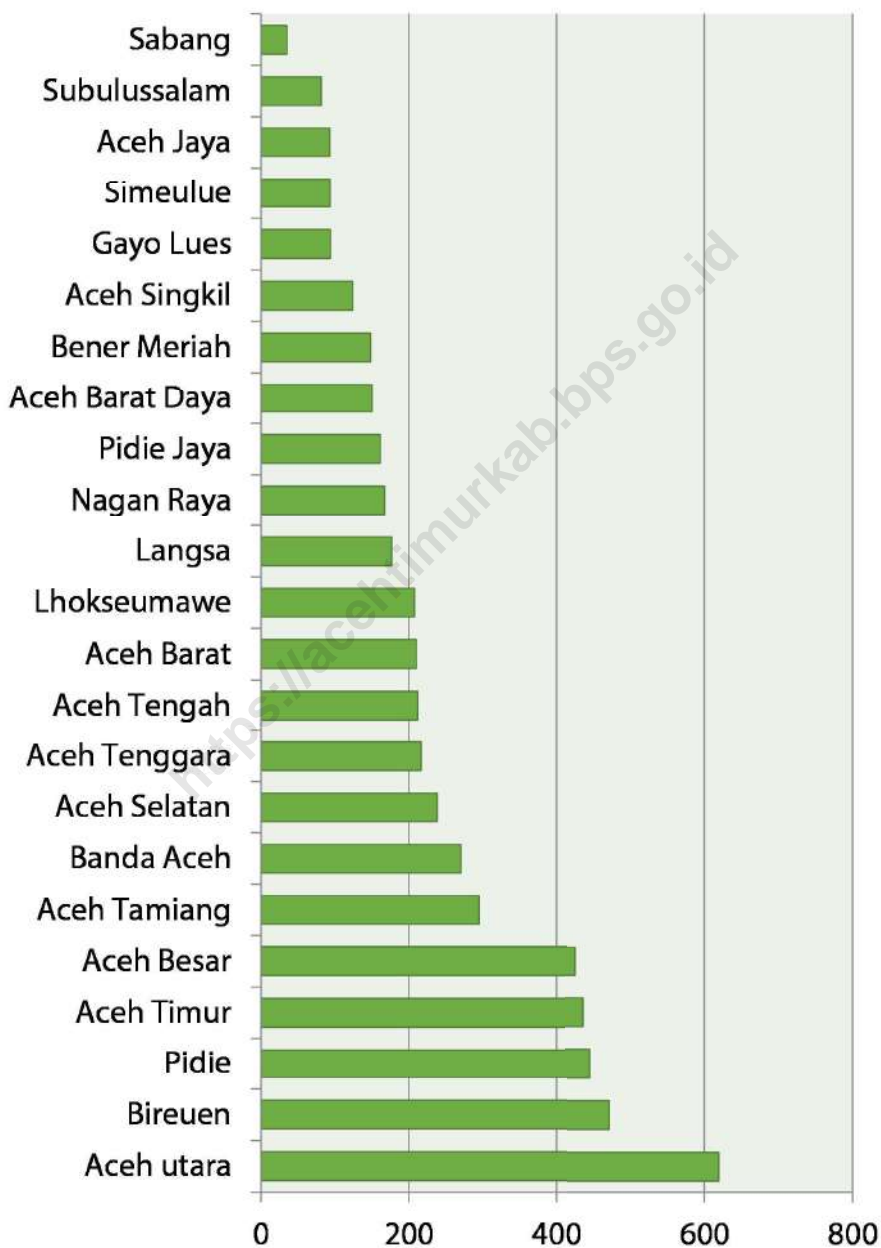
Kabupaten Aceh Timur berada pada posisi ke empat dengan angka Tingkat Pengangguran Terbuka (TPT) terbesar se Provinsi Aceh, yaitu 8,42 persen.

In 2017, Aceh Timur Regency was ranked fourth with the largest population in Aceh Province, which was around 419.594 people.

Human development index (HDI) of Aceh Timur Regency ranks 18th with HDI at 66.32

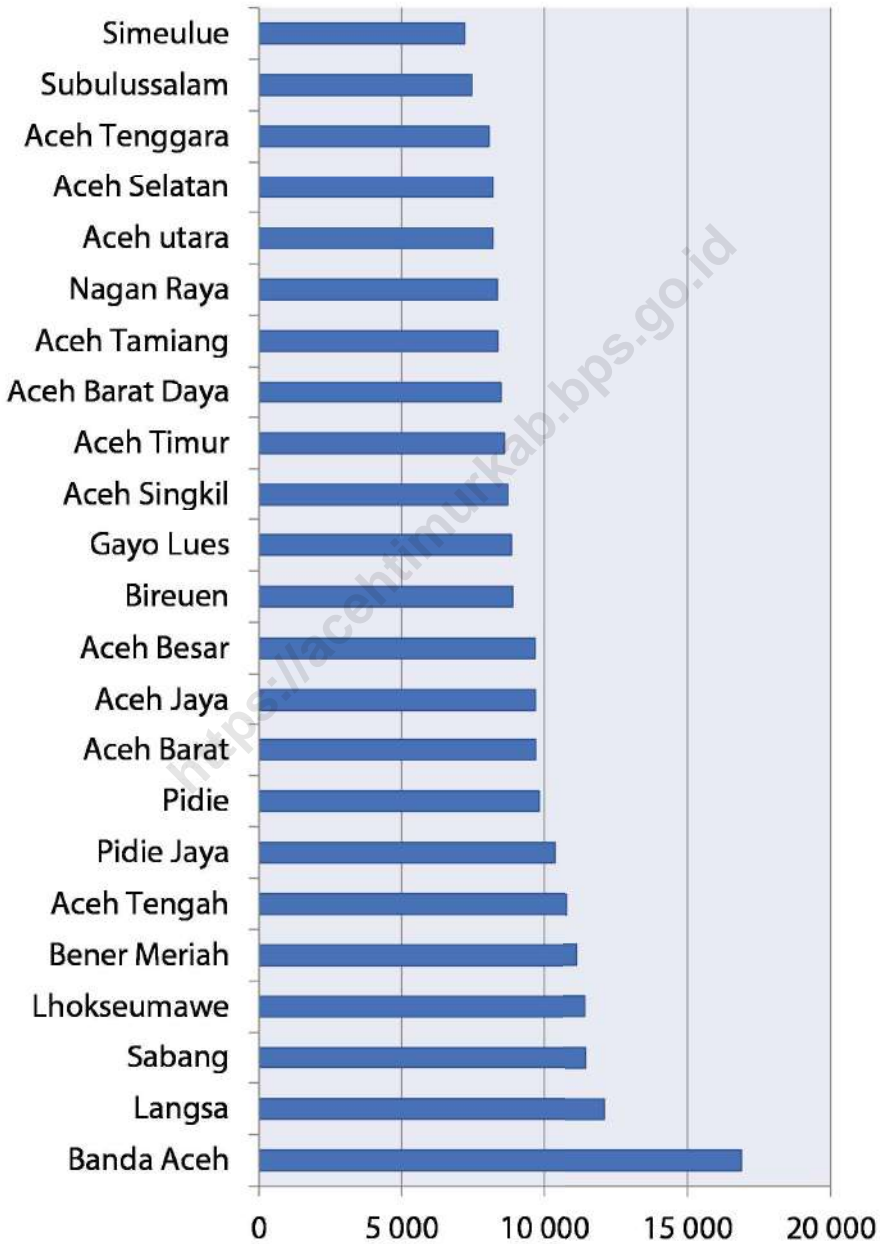
East Aceh Regency is in the fourth position with the largest Open Unemployment Rate (TPT) in Aceh Province, which is 8.42 percent.

Gambar 13.1 Jumlah Penduduk Menurut Kabupaten (%), 2019
Figures 13.1 Total Population by Regency (%), 2019



Sumber/Source: BPS, Proyeksi Penduduk 2010-2020/Population Projection 2010-2020

Gambar 13.2 Jumlah Rumah Tangga Menurut kabupaten (%), 2019
Figures 13.2 **Number of Households by Regency (%), 2019**



Sumber/Source: BPS, Proyeksi Penduduk 2010-2020/Population Projection 2010-2020

Tabel
Table 13.1

Jumlah Penduduk Menurut Kabupaten/Kota di Provinsi Aceh, 2015-2019
Population by Regency/Municipality in Aceh Province, 2015-2019

Kabupaten/Kota Regency/Municipality		2015	2016	2017	2018	2019
(1)		(2)	(3)	(4)	(5)	(6)
<i>Kabupaten/Regency</i>						
1	Simeulue	89,117	90,291	91,372	92,393	93,228
2	Aceh Singkil	114,518	116,712	119,490	121,681	124,101
3	Aceh Selatan	224,897	228,603	231,893	235,115	238,081
4	Aceh Tenggara	200,014	204,468	208,481	212,417	216,495
5	Aceh Timur	402,976	411,279	419,594	427,567	436,081
6	Aceh Tengah	196,090	200,412	204,273	208,505	212,494
7	Aceh Barat	193,791	197,921	201,682	205,971	210,113
8	Aceh Besar	392,584	400,913	409,109	417,302	425,216
9	Pidie	418,882	425,974	432,599	439,131	444,976
10	Bireuen	435,300	443,627	453,224	461,726	471,635
11	Aceh utara	583,892	593,492	602,554	611,435	619,407
12	Aceh Barat Daya	140,689	143,312	145,726	148,111	150,393
13	Gayo Lues	87,881	89,500	91,024	92,602	94,100
14	Aceh Tamiang	278,324	282,921	287,007	291,112	295,011
15	Nagan Raya	155,070	158,223	161,329	164,483	167,294
16	Aceh Jaya	86,385	87,622	89,618	91,087	92,892
17	Bener Meriah	136,821	139,890	142,526	145,086	148,175
18	Pidie Jaya	148,719	151,472	154,795	158,091	161,215
<i>Kota/Municipality</i>						
1	Banda Aceh	250,303	254,904	259,913	265,111	270,321
2	Sabang	33,215	33,622	33,978	34,571	34,874
3	Langsa	165,890	168,820	171,574	174,318	176,811
4	Lhokseumawe	191,407	195,186	198,980	203,284	207,202
5	Subulussalam	75,188	77,084	78,725	80,215	81,417
Aceh		5001953	5,096,248	5,189,466	5,281,314	5,371,532

Sumber/Source: Proyeksi Penduduk 2010–2020/Population Projection 2010–2020

Tabel 13.2
Table

Laju Pertumbuhan Produk Domestik Regional Bruto Atas Dasar Harga Konstan 2010 Menurut Kabupaten/Kota di Provinsi Aceh Timur (persen), 2015–2019
Rate of Growth of Gross Regional Domestic Products at Constant 2010 Prices by Regency/Municipality in Aceh Timur Province (percent), 2015–2019

Kabupaten/Kota Regency/Municipality	2015	2016	2017	2018	2019
(1)	(2)	(3)	(4)	(5)	(6)
<i>Kabupaten/Regency</i>					
1 Simeulue	1.73	1.32	1.20	1.12	0.90
2 Aceh Singkil	2.10	1.92	2.38	1.83	1.99
3 Aceh Selatan	1.78	1.65	1.44	1.39	1.26
4 Aceh Tenggara	1.92	2.23	1.96	1.89	1.92
5 Aceh Timur	2.04	2.06	2.02	1.90	1.99
6 Aceh Tengah	2.02	2.20	1.93	2.07	1.91
7 Aceh Barat	1.86	2.13	1.90	2.13	2.01
8 Aceh Besar	2.07	2.12	2.04	2.00	1.90
9 Pidie	2.02	1.69	1.56	1.51	1.33
10 Bireuen	2.81	1.91	2.16	1.88	2.15
11 Aceh utara	1.91	1.64	1.53	1.47	1.30
12 Aceh Barat Daya	1.85	1.86	1.68	1.64	1.54
13 Gayo Lues	1.88	1.84	1.70	1.73	1.62
14 Aceh Tamiang	2.24	1.65	1.44	1.43	1.34
15 Nagan Raya	1.78	2.03	1.96	1.96	1.71
16 Aceh Jaya	0.30	1.43	2.28	1.64	1.98
17 Bener Meriah	2.09	2.24	1.88	1.80	2.13
18 Pidie Jaya	2.15	1.85	2.19	2.13	1.98
<i>Kota/Municipality</i>					
1 Banda Aceh	0.32	1.84	1.97	2.00	1.97
2 Sabang	1.45	1.23	1.06	1.75	0.88
3 Langsa	1.89	1.77	1.63	1.60	1.43
4 Lhokseumawe	2.11	1.97	1.94	2.16	1.93
5 Subulussalam	2.01	2.52	2.13	1.89	1.50
Aceh	1.94	1.89	1.83	1.77	1.71

Sumber/Source: Proyeksi Penduduk 2010–2020/Population Projection 2010–2020

Tabel
Table 13.3

**Jumlah Penduduk Menurut Jenis Kelamin di Provinsi
 Aceh, 2017-2019**
Population by Sex in Aceh Province, 2017-2019

Kabupaten/Kota Regency/Municipality	2017		2018		2019	
	Laki-laki Male	Perempuan Female	Laki-laki Male	Perempuan Female	Laki-laki Male	Perempuan Female
(1)	(2)	(3)	(4)	(5)	(6)	(7)
<i>Kabupaten/Regency</i>						
1 Simeulue	46.975	44.397	47.382	45.011	47.883	45.345
2 Aceh Singkil	60.396	59.094	61.275	60.406	62.573	61.528
3 Aceh Selatan	114.179	117.714	115.833	119.282	117.288	120.793
4 Aceh Tenggara	104.110	104.371	105.909	106.508	108.099	108.396
5 Aceh Timur	209.579	210.015	213.772	213.795	217.917	218.164
6 Aceh Tengah	102.882	101.391	105.321	103.184	107.308	105.186
7 Aceh Barat	102.099	99.583	104.504	101.467	106.478	103.635
8 Aceh Besar	209.593	199.516	214.004	203.298	218.135	207.081
9 Pidie	209.272	223.327	212.232	226.899	215.501	229.475
10 Bireuen	221.798	231.426	225.920	235.806	231.005	240.630
11 Aceh utara	297.890	304.664	301.993	309.442	306.105	313.302
12 Aceh Barat Daya	72.277	73.449	73.716	74.395	74.823	75.570
13 Gayo Lues	45.132	45.892	46.099	46.503	46.487	47.613
14 Aceh Tamiang	144.926	142.081	146.794	144.318	148.676	146.335
15 Nagan Raya	81.507	79.822	83.211	81.272	84.577	82.717
16 Aceh Jaya	46.482	43.136	47.431	43.656	48.528	44.364
17 Bener Meriah	72.423	70.103	73.828	71.258	75.111	73.064
18 Pidie Jaya	75.418	79.377	77.203	80.888	78.707	82.508
<i>Kota/Municipality</i>						
1 Banda Aceh	133.728	126.185	136.372	128.739	138.993	131.328
2 Sabang	17.392	16.586	17.569	17.002	17.693	17.181
3 Langsa	85.072	86.502	86.384	87.934	87.719	89.092
4 Lhokseumawe	99.282	99.698	101.290	101.994	103.333	103.869
5 Subulussalam	39.728	38.997	40.381	39.834	40.889	40.528
Aceh	2.592.140	2.597.326	2.638.423	2.642.891	2.683.828	2.687.704

Sumber/Source: Proyeksi Penduduk 2010-2020/Population Projection 2010-2020

Tabel
Table 13.4

**Jumlah Penduduk Miskin Menurut Kabupaten/Kota di
Provinsi Aceh Timur (ribu), 2018–2019**
**Number of Poor Population by Regency/Municipality in
Aceh Timur Province (thousand), 2018–2019**

Kabupaten/Kota Regency/Municipality		2018	2019
(1)	(5)	(6)	
<i>Kabupaten/Regency</i>			
1	Simeulue	18 221	17,67
2	Aceh Singkil	25 735	25,66
3	Aceh Selatan	32 815	31,06
4	Aceh Tenggara	30 203	28,93
5	Aceh Timur	61 644	62,79
6	Aceh Tengah	32 314	32,78
7	Aceh Barat	39 562	39,29
8	Aceh Besar	60 084	58,9
9	Pidie	89 533	86,29
10	Bireuen	65 744	63,6
11	Aceh utara	111 272	107,34
12	Aceh Barat Daya	25 229	24,36
13	Gayo Lues	19 087	18,63
14	Aceh Tamiang	41 209	39,35
15	Nagan Raya	31 056	29,93
16	Aceh Jaya	12 846	12,35
17	Bener Meriah	29 078	28,45
18	Pidie Jaya	31 720	30,97
<i>Kota/Municipality</i>			
1	Banda Aceh	19 130	19,42
2	Sabang	5 615	5,43
3	Langsa	18 734	18,62
4	Lhokseumawe	23 879	23,05
5	Subulussalam	14 778	14,56
Aceh		839 488	819,44

Sumber/Source: Proyeksi Penduduk 2010–2020/Population Projection 2010–2020

Tabel
Table 13.5

**Indeks Pembangunan Manusia Menurut Kabupaten/Kota
 di Provinsi Aceh, 2015-2019**
**Human Development Index by Regency/Municipality in Aceh
 Province, 2015-2019**

Kabupaten/Kota Regency/Municipality		2015	2016	2017	2018	2019
(1)		(2)	(3)	(4)	(5)	(6)
<i>Kabupaten/Regency</i>						
1	Simeulue	63.16	63.82	64.41	64.74	65.70
2	Aceh Singkil	66.05	66.96	67.37	68.02	68.91
3	Aceh Selatan	63.28	64.13	65.03	65.92	66.90
4	Aceh Tenggara	66.77	67.48	68.09	68.67	69.36
5	Aceh Timur	64.55	65.42	66.32	66.82	67.39
6	Aceh Tengah	71.51	72.04	72.19	72.64	73.14
7	Aceh Barat	68.41	69.26	70.20	70.47	71.22
8	Aceh Besar	71.7	71.75	72.00	72.73	73.55
9	Pidie	68.68	69.06	69.52	69.93	70.41
10	Bireuen	69.77	70.21	71.11	71.37	72.27
11	Aceh utara	66.85	67.19	67.67	68.36	69.22
12	Aceh Barat Daya	63.77	64.57	65.09	65.67	66.56
13	Gayo Lues	63.67	64.26	65.01	65.88	66.87
14	Aceh Tamiang	67.03	67.41	67.99	68.45	69.23
15	Nagan Raya	66.73	67.32	67.78	68.15	69.11
16	Aceh Jaya	67.53	67.7	68.07	68.83	69.74
17	Bener Meriah	70.62	71.42	71.89	72.14	72.97
18	Pidie Jaya	70.49	71.13	71.73	72.12	72.87
<i>Kota/Municipality</i>						
1	Banda Aceh	83.25	83.73	83.95	84.37	85.07
2	Sabang	72.51	73.36	74.10	74.82	75.77
3	Langsa	74.74	75.41	75.89	76.34	77.16
4	Lhokseumawe	75.11	75.78	76.34	76.62	77.30
5	Subulussalam	61.32	62.18	62.88	63.48	64.46
Aceh		69.45	70	70.60	71.19	71.90

Sumber/Source: Badan Pusat Statistik Provinsi Aceh/ BPS- Statistics of Aceh Province

Tabel
Table 13.6**Jumlah Rumah Tangga Menurut Kabupaten/Kota di
Provinsi Aceh, 2015-2019**
**Number of Household by Regency/Municipality in Aceh
Province, 2015-2019**

Kabupaten/Kota Regency/Municipality		2015	2016	2017	2018	2019
(1)		(2)	(3)	(4)	(5)	(6)
<i>Kabupaten/Regency</i>						
1	Simeulue	21.236	21.516	21.774	22.016	22.216
2	Aceh Singkil	25.933	26.430	27.059	27.555	28.102
3	Aceh Selatan	51.871	52.726	53.485	54.228	54.912
4	Aceh Tenggara	46.564	47.601	48.535	49.451	50.401
5	Aceh Timur	91.134	93.012	94.893	96.696	98.621
6	Aceh Tengah	49.229	50.314	51.284	52.346	53.348
7	Aceh Barat	48.027	49.050	49.983	51.046	52.072
8	Aceh Besar	90.858	92.786	94.683	96.579	98.410
9	Pidie	103.934	105.694	107.337	108.958	110.409
10	Bireuen	100.505	102.428	104.643	106.606	108.895
11	Aceh utara	135.394	137.620	139.721	141.781	143.629
12	Aceh Barat Daya	31.915	32.510	33.058	33.599	34.117
13	Gayo Lues	21.603	22.001	22.375	22.764	23.131
14	Aceh Tamiang	65.667	66.752	67.716	68.684	69.604
15	Nagan Raya	39.614	40.419	41.214	42.019	42.737
16	Aceh Jaya	23.338	23.673	24.212	24.608	25.096
17	Bener Meriah	35.353	36.146	36.827	37.489	38.287
18	Pidie Jaya	38.021	38.726	39.576	40.418	41.216
<i>Kota/Municipality</i>						
1	Banda Aceh	61.641	62.774	64.008	65.288	66.571
2	Sabang	8.512	8.615	8.707	8.858	8.936
3	Langsa	36.825	37.475	38.087	38.697	39.250
4	Lhokseumawe	43.310	44.165	45.025	45.998	46.885
5	Subulussalam	16.098	16.504	16.856	17.175	17.432
Aceh		1186582	1208937	1231058	1252859	1274277

Sumber/Source: Proyeksi Penduduk 2010-2020/Population Projection 2010-2020

Tabel
Table 13.7

**Indikator Penyusun Indeks Pembangunan Manusia
 (Metode Baru) Menurut Kabupaten/ Kota di Provinsi Aceh,
 2019**
**Indicators of the Human Development Index (New
 Methodology) in Aceh Province, 2019**

Kabupaten/Kota Regency/Municipality	Usia Harapan Hidup Life Expectancy of Birth	Harapan Lama Sekolah Expected Years of Schooling	Rata-rata Lama Sekolah Mean Years of Schooling	Pengeluaran per Kapita GNI per Capita (Rp 000)	Indeks Pembangu- nan Manusia Human Development Index
(1)	(2)	(3)	(4)	(5)	(6)
Kabupaten/Regency					
1 Simeulue	65.22	13.51	9.08	7 210	65.70
2 Aceh Singkil	67.36	14.30	8.52	8 715	68.91
3 Aceh Selatan	64.27	14.41	8.59	8 187	66.90
4 Aceh Tenggara	68.04	13.99	9.65	8 067	69.36
5 Aceh Timur	68.67	13.02	7.86	8 600	67.39
6 Aceh Tengah	68.82	14.26	9.69	10 782	73.14
7 Aceh Barat	67.93	14.59	9.09	9 692	71.22
8 Aceh Besar	69.77	14.71	10.31	9 661	73.55
9 Pidie	66.89	14.45	8.82	9 824	70.41
10 Bireuen	71.16	14.82	9.27	8 889	72.27
11 Aceh utara	68.79	14.69	8.46	8 189	69.22
12 Aceh Barat Daya	64.91	13.57	8.35	8 491	66.56
13 Gayo Lues	65.38	13.73	7.91	8 845	66.87
14 Aceh Tamiang	69.52	13.58	8.89	8 362	69.23
15 Nagan Raya	69.14	14.12	8.50	8 348	69.11
16 Aceh Jaya	67.11	13.97	8.66	9 682	69.74
17 Bener Meriah	69.19	13.45	9.78	11 124	72.97
18 Pidie Jaya	70.06	14.54	9.04	10 364	72.87
Kota/Municipality					
1 Banda Aceh	71.36	17.39	12.64	16 892	85.07
2 Sabang	70.45	13.81	11.13	11 444	75.77
3 Langsa	69.37	15.34	11.10	12 099	77.16
4 Lhokseumawe	71.52	15.19	10.90	11 421	77.30
5 Subulussalam	63.94	14.21	7.58	7 463	64.46
Aceh	69.87	14.30	9.18	9603	71.90

Sumber/Source: Badan Pusat Statistik Provinsi Aceh/ BPS- Statistics of Aceh Province

Tabel
Table 13.8**Persentase Penduduk Miskin Menurut Kabupaten/ Kota di
Provinsi Aceh, 2017-2019 (Maret)**
**Percentage of Poor People by Regency/ Municipality in
Aceh Province, 2017-2019 (March)**

Kabupaten/Kota Regency/Municipality		2017	2018	2019
(1)		(2)	(3)	(4)
<i>Kabupaten/Regency</i>				
1	Simeulue	20,20	19,78	18,99
2	Aceh Singkil	22,11	21,25	20,78
3	Aceh Selatan	14,07	14,01	13,09
4	Aceh Tenggara	14,86	14,29	13,43
5	Aceh Timur	15,25	14,49	14,47
6	Aceh Tengah	16,84	15,58	15,5
7	Aceh Barat	20,28	19,31	18,79
8	Aceh Besar	15,41	14,47	13,92
9	Pidie	21,43	20,47	19,49
10	Bireuen	15,87	14,31	13,56
11	Aceh utara	19,78	18,27	17,39
12	Aceh Barat Daya	18,31	17,10	16,26
13	Gayo Lues	21,97	20,70	19,87
14	Aceh Tamiang	14,69	14,21	13,38
15	Nagan Raya	19,34	18,97	17,97
16	Aceh Jaya	14,85	14,16	13,36
17	Bener Meriah	21,14	20,13	19,3
18	Pidie Jaya	21,82	20,17	19,31
<i>Kota/Municipality</i>				
1	Banda Aceh	14,69	7,25	7,22
2	Sabang	19,34	16,31	15,6
3	Langsa	14,85	10,79	10,57
4	Lhokseumawe	21,14	11,81	11,18
5	Subulussalam	21,82	18,51	17,95
Aceh		16,89	15,97	15,32

Sumber/Source: Badan Pusat Statistik Provinsi Aceh/ BPS- Statistics of Aceh Province

Tabel
Table 13.9

**Pengukuran Kemiskinan Menurut Kabupaten/ Kota di
 Provinsi Aceh, Maret 2019**
**Measures of Poverty by regency/ Municipality in Aceh
 Province, Maret 2019**

Kabupaten/Kota Regency/Municipality	Jumlah Penduduk Miskin Number of Poor People (000)	Persentase Penduduk Miskin Headcount Index (P0)	Kedalaman Kemiskinan Poverty Depth Index (P1)	Keparahan Kemiskinan Poverty Severity Index (P2)	Garis Kemiskinan (Rp/Kapita /Bulan) Line of Poverty (Rp/Capita/ Month)
(1)	(2)	(3)	(4)	(5)	(6)
<i>Kabupaten/Regency</i>					
1 Simeulue	17,67	18,99	3,05	0,71	404.739
2 Aceh Singkil	25,66	20,78	3,83	0,98	450.217
3 Aceh Selatan	31,06	13,09	1,58	0,31	369.107
4 Aceh Tenggara	28,93	13,43	2,37	0,66	357.015
5 Aceh Timur	62,79	14,47	1,89	0,4	415.715
6 Aceh Tengah	32,78	15,5	2,08	0,46	468.577
7 Aceh Barat	39,29	18,79	3,53	0,97	471.058
8 Aceh Besar	58,9	13,92	2,56	0,69	447.563
9 Pidie	86,29	19,49	2,99	0,71	462.059
10 Bireuen	63,6	13,56	1,77	0,4	393.198
11 Aceh utara	107,34	17,39	2,44	0,55	353.856
12 Aceh Barat Daya	24,36	16,26	1,97	0,36	358.059
13 Gayo Lues	18,63	19,87	3,95	1,18	387.893
14 Aceh Tamiang	39,35	13,38	1,65	0,37	437.991
15 Nagan Raya	29,93	17,97	3,17	0,83	446.144
16 Aceh Jaya	12,35	13,36	2,49	0,65	391.677
17 Bener Meriah	28,45	19,3	3,09	0,69	431.643
18 Pidie Jaya	30,97	19,31	2,85	0,67	455.995
<i>Kota/Municipality</i>					
1 Banda Aceh	19,42	7,22	1,34	0,37	628.493
2 Sabang	5,43	15,6	2,71	0,7	563.100
3 Langsa	18,62	10,57	1,78	0,44	380.906
4 Lhokseumawe	23,05	11,18	1,51	0,3	376.832
5 Subulussalam	14,56	17,95	3,15	0,79	351.093
Aceh	819,44	15,32	2,64	0,66	486.935

Sumber/Source: Badan Pusat Statistik Provinsi Aceh/ BPS- Statistics of Aceh Province

Tabel
Table 13.10**Tingkat Partisipasi Angkatan Kerja (TPAK) dan Tingkat Pengangguran Terbuka (TPT) Menurut Kabupaten/ Kota di Provinsi Aceh, 2017-2019**
Labor Force Participation Rate and Unemployment Rate by Regency/ Municipality in Aceh Province, 2017-2019

Kabupaten/Kota Regency/Municipality	2014		2015		2016	
	TPAK Labor Force Participati- on Rate	TPT Unemploy- ment Rate	TPAK Labor Force Participati- on Rate	TPT Unemploy- ment Rate	TPAK Labor Force Participati- on Rate	TPT Unemploy- ment Rate
(1)	(2)	(3)	(4)	(5)	(6)	(7)
<i>Kabupaten/Regency</i>						
1 Simeulue	63,51	3,12	64,65	4,94	62,68	5,87
2 Aceh Singkil	59,43	7,14	63,11	8,04	59,25	8,6
3 Aceh Selatan	59,7	7,24	65,66	6,08	59,25	6,58
4 Aceh Tenggara	72,82	4,75	73,07	3,76	67,62	3,46
5 Aceh Timur	59,55	8,42	65,96	6,93	59,52	7,64
6 Aceh Tengah	76,8	3,91	72,69	2,13	72,77	2,65
7 Aceh Barat	60,34	6,2	54,58	8,67	61,18	7,45
8 Aceh Besar	59,17	8,49	58,77	7,3	56,55	7,75
9 Pidie	63,05	7,64	62,04	7,23	63,37	6,89
10 Bireuen	70,61	4,5	64,96	3,52	67,1	3,88
11 Aceh utara	57,21	11,02	63,56	10,18	61,39	8,63
12 Aceh Barat Daya	62,01	3,16	63,72	3,95	58,28	4,3
13 Gayo Lues	74,57	1,71	78,28	2,52	75,23	1,74
14 Aceh Tamiang	62,82	5,43	68,86	6,25	65,27	6,07
15 Nagan Raya	62,75	4,11	60,83	5,94	61,63	5,35
16 Aceh Jaya	66,92	6,23	70,73	4,95	71,26	4,19
17 Bener Meriah	79,49	1,06	78,66	1,07	77,16	1,02
18 Pidie Jaya	60,12	4,89	61,37	5,02	60,46	4,36
<i>Kota/Municipality</i>						
1 Banda Aceh	60,45	7,75	60,22	7,29	61,39	6,92
2 Sabang	69,52	3	65,82	4,21	72,66	4,6
3 Langsa	70,84	7,03	62,88	7,12	67,44	7,7
4 Lhokseumawe	62,6	10,51	57,61	12,52	62,16	11,06
5 Subulussalam	61,85	4,91	58,76	6,49	64,25	7,25
Aceh	63,74	6,57	64,24	6,36	63,36	6,2

Sumber/Source: Survei Angkatan Kerja Nasional Agustus/August National Labor Force Survey

Tabel 13.11 **Angka Partisipasi Sekolah Menurut Kelompok Umur Sekolah di Provinsi Aceh, 2019**
Table 13.11 **School Participation Rate by School Age Group in Aceh Province, 2019**

Kabupaten/Kota Regency/Municipality	Kelompok Umur Sekolah School Age Group			
	5-6	7-12	13-15	16-18
(1)	(2)	(3)	(4)	(5)
<i>Kabupaten/Regency</i>				
1 Simeulue	27,87	98,85	98,52	89,02
2 Aceh Singkil	18,88	99,55	97,47	85,03
3 Aceh Selatan	23,76	99,64	98,83	82,64
4 Aceh Tenggara	37,70	99,67	99,15	83,95
5 Aceh Timur	28,74	99,57	97,22	73,44
6 Aceh Tengah	37,00	99,83	97,55	86,31
7 Aceh Barat	24,16	99,69	99,51	79,70
8 Aceh Besar	29,62	99,73	96,25	80,19
9 Pidie	41,02	99,64	98,31	85,95
10 Bireuen	27,45	100,00	99,00	78,32
11 Aceh utara	20,95	99,24	97,99	78,62
12 Aceh Barat Daya	21,27	99,52	96,88	84,15
13 Gayo Lues	25,40	99,65	99,33	89,79
14 Aceh Tamiang	26,21	99,80	99,53	79,64
15 Nagan Raya	20,49	99,70	98,30	84,34
16 Aceh Jaya	36,01	99,74	96,47	81,32
17 Bener Meriah	27,35	99,55	99,37	80,32
18 Pidie Jaya	26,22	99,82	99,65	87,74
<i>Kota/Municipality</i>				
1 Banda Aceh	21,67	99,95	100,00	92,23
2 Sabang	25,71	99,85	99,42	97,64
3 Langsa	26,70	99,94	98,22	86,91
4 Lhokseumawe	23,81	100,00	99,95	87,02
5 Subulussalam	24,26	99,88	99,31	86,87
Aceh	27,47	99,67	98,40	82,42

Sumber/Source: Badan Pusat Statistik Provinsi Aceh/BPS- Statistics of Aceh Province

Tabel
Table 13.12**Angka Partisipasi Murni Menurut Jenjang Pendidikan di
Provinsi Aceh, 2019**
**School Participation Rate by Education in Aceh Province,
2019**

Kabupaten/Kota Regency/Municipality	Kelompok Umur Sekolah School Age Group		
	SD Elementary School	SMP Junior High School	SMA Senior High School
(1)	(2)	(3)	(4)
<i>Kabupaten/Regency</i>			
1 Simeulue	98,85	88,72	81,02
2 Aceh Singkil	99,45	85,05	68,59
3 Aceh Selatan	99,64	87,06	72,67
4 Aceh Tenggara	99,67	91,02	68,12
5 Aceh Timur	99,19	86,14	58,21
6 Aceh Tengah	97,90	93,65	72,76
7 Aceh Barat	99,58	87,96	71,15
8 Aceh Besar	99,53	80,06	72,62
9 Pidie	99,55	83,35	74,05
10 Bireuen	97,40	82,82	72,84
11 Aceh utara	97,43	85,68	62,63
12 Aceh Barat Daya	99,52	80,18	73,97
13 Gayo Lues	99,65	90,78	70,57
14 Aceh Tamiang	98,96	91,91	66,23
15 Nagan Raya	99,70	86,02	68,39
16 Aceh Jaya	99,65	93,15	74,42
17 Bener Meriah	99,55	86,20	66,88
18 Pidie Jaya	99,82	92,85	79,14
<i>Kota/Municipality</i>			
1 Banda Aceh	99,94	84,73	81,47
2 Sabang	99,76	92,64	78,24
3 Langsa	99,72	79,38	72,14
4 Lhokseumawe	99,95	93,16	75,26
5 Subulussalam	99,88	92,49	76,51
Aceh	99,04	86,48	70,35

Sumber/Source: Badan Pusat Statistik Provinsi Aceh/BPS- Statistics of Aceh Province



Sensus
Penduduk
2020

#MencatatIndonesia

DATA

MENCERDASKAN BANGSA

Enlighten The Nation



**BADAN PUSAT STATISTIK KABUPATEN
ACEH TIMUR
BPS-STATISTICS OF ACEH TIMUR REGENCY**



9 772477 041008

Telp.: ... Fax.: ...
Homepage: <http://...bps.go.id> E-mail: ...@bps.go.id