

Katalog /Catalog: 1102001.1105

ACEH TIMUR DALAM ANGKA

ACEH TIMUR IN FIGURES

2020

<https://lac...>



**BADAN PUSAT STATISTIK KABUPATEN
ACEH TIMUR
BPS-STATISTICS OF ACEH TIMUR REGENCY**

ACEH TIMUR DALAM ANGKA

ACEH TIMUR IN FIGURES

2020



ACEH TIMUR DALAM ANGKA
ACEH TIMUR in Figures
2020

ISSN: 2477-0418

No. Publikasi/*Publication Number*: 11050.2003

Katalog /*Catalog*: 1102001

Ukuran Buku/*Book Size*: 14,8 cm x 21 cm

Jumlah Halaman/*Number of Pages* : xviii +520. hal/*pages*

Naskah/*Manuscript*:

BPS ACEH TIMUR

BPS-Statistics of ACEH TIMUR

Penyunting/*Editor*:

BPS ACEH TIMUR

BPS-Statistics of ACEH TIMUR

Gambar Kover/*Cover Design*:

Seksi Integrasi Pengolahan dan Diseminasi Statistik

Section of Integration Processing and Statistics Dissemination

Ilustrasi Kover/*Cover Illustration*:

Gedung DPRK Aceh Timur

Diterbitkan oleh/*Published by*:

©BPS ACEH TIMUR /*BPS-Statistics of ACEH TIMUR*

Dicetak oleh/*Printed by*:

...

Dilarang mengumumkan, mendistribusikan, mengomunikasikan, dan/atau menggandakan sebagian atau seluruh isi buku ini untuk tujuan komersil tanpa izin tertulis dari Badan Pusat Statistik.

Prohibited to announce, distribute, communicate, and/or copy part or all of this book for commercial purpose without permission from BPS-Statistics Indonesia.

PETA WILAYAH ACEH TIMUR MAP OF ACEH TIMUR



KEPALA BPS KABUPATEN ACEH TIMUR
CHIEF STATISTICIAN OF ACEH TIMUR



BUSNIR, S.SI



KATA PENGANTAR

Aceh Timur Dalam Angka 2020 merupakan publikasi tahunan yang diterbitkan oleh BPS Kabupaten Aceh Timur. Disadari bahwa publikasi ini belum sepenuhnya memenuhi harapan pihak pemakai data khususnya para perencana, namun diharapkan dapat membantu melengkapi penyusunan rencana pembangunan di Kabupaten Aceh Timur.

Publikasi ini dapat terwujud berkat kerja sama dan bantuan dari berbagai pihak baik instansi pemerintah maupun swasta. Kepada semua pihak yang telah memberikan bantuan disampaikan penghargaan dan terima kasih yang sebesar – besarnya.

Walaupun publikasi ini telah disiapkan sebaik-baiknya, namun disadari masih ada kekurangan dan kesalahan yang terjadi. Untuk perbaikan publikasi ini, tanggapan dan saran yang bersifat konstruktif dari para pemakai sangat diharapkan.

Idi, April 2020
Kepala BPS
Kabupaten Aceh Timur

Busnir, S.Si
NIP. 19650404 198603 1 026



P R E F A C E

Aceh Timur in Figures 2020 is an annual publication written by BPS Regency of Aceh Timur. Honestly, this publication has not perfect yet and has not filled the user's hope, especially for the planners yet, but hopefully it can help to equip compilation of development planning in this new regency.

This comprehensive publication has been made possible with the assistance and contribution from several governmental institutions and private organizations. To all parties who have been involved in the preparation of this publication, I would like to express my sincerest appreciation and gratitude.

Comments and constructive suggestions for the improvement of this publication are always welcome.

*Idi, April 2020
Chief Statistician of
East Aceh Regency*

Busnir, S.Si

NIP. 19650404 198603 1 026

DAFTAR ISI / CONTENTS

	Halaman Page
Kata Pengantar/ <i>Preface</i>	vi
Daftar Isi/ <i>Contents</i>	viii
Daftar Tabel/ <i>List of Tables</i>	x
Daftar Gambar/ <i>List of Figures</i>	x j
Daftar Singkatan/ <i>List of Abbreviations</i>	x vi
Statistik Kunci/ <i>Key Statistics</i>	x viii
1. Geografi dan Iklim/ <i>Geography and Climate</i>	1
2. Pemerintahan/ <i>Government</i>	19
3. Penduduk dan Ketenagakerjaan/ <i>Population and Employment</i>	69
4. Sosial dan Kesejahteraan Rakyat/ <i>Social and Welfare</i>	105
5. Pertanian, Kehutanan, Peternakan, dan Perikanan/ <i>Agriculture, Forestry, Livestock, and Fishery</i>	263
6. Industri, Pertambangan, dan Energi/ <i>Industry, Mining, and Energy</i>	389
7. Pariwisata/ <i>Tourism</i>	405
8. Transportasi dan Komunikasi/ <i>Transportation and Communication</i>	419
9. Perbankan, Koperasi, dan Harga-harga/ <i>Banking, Cooperative, dan Prices</i>	443
10. Pengeluaran Penduduk/ <i>Population Expenditure</i>	459
11. Perdagangan/ <i>Trade</i>	469
12. Sistem Neraca Regional/ <i>System of Regional Accounts</i>	485
13. Perbandingan Antar Kabupaten/Kota/ <i>Regency/Municipal Comparison</i>	501

DAFTAR TABEL/LIST OF TABLES

Halaman
Page

1.	GEOGRAFI DAN IKLIM/GEOGRAPHY AND CLIMATE	
1.1	KEADAAN GEOGRAFI	
	GEOGRAPHY CONDITION	
1.1.1	Luas Daerah dan Jumlah Pulau Menurut Kecamatan, 2019 <i>Total Area and Number of Islands by Subdistrict, 2019</i>	8
1.1.2	Jumlah Desa Pesisir dan Panjang Garis Pantai Menurut Kecamatan, 2019 <i>Number of Coastal Villages and Coastal Length by Subdistrict, 2019</i>	10
1.1.3	Luas Wilayah Menurut Penggunaan Lahan Utama Menurut Kecamatan, 2017* <i>Area by Area of Main Land Use by Subdistrict, 2017*</i>	11
1.1.4	Luas Wilayah Bukan Pertanian Menurut Kecamatan, 2018 <i>Area Non Agriculture According to Use by Subdistrict, 2018</i>	13
1.1.5	Luas Hutan Berdasarkan Fungsi, Status, Luas dan Lokasi Menurut Kecamatan, 2018* <i>Forest Area by Function, Status, Area and Location by Subdistrict,</i> <i>2018*</i>	14
1.1.6	Pengadaan Tanah Menurut Kecamatan, 2019 <i>Land Acquisition by Subdistrict, 2019</i>	15
1.2	IKLIM	
	CLIMATE	
1.2.1	Jumlah Curah hujan dan Hari Hujan Menurut Kecamatan, 2018 <i>Total Rainfall and Rainy Days by Subdistrict, 2018</i>	16
1.2.2	Jumlah Curah Hujan, Hari Hujan dan Rata- Rata Curah Hujan Menurut Kecamatan, 2018 <i>Number Of Rainfall, Rainy Days and Average Rainfall by Subdistrict,</i> <i>2018</i>	17
2.	PEMERINTAHAN/GOVERNMENT	
2.1	WILAYAH ADMINISTRATIF	
	ADMINISTRATIVE AREA	
2.1.1	Jumlah Desa ¹ /Kelurahan Menurut Kecamatan, 2014 –2019	

	Halaman Page
2.1.2	<p><i>Number of Villages¹/Kelurahan by Subdistrict, 2014 – 2019</i> 26</p> <p>Nama Camat dan Nama Sekretaris Camat Menurut Kecamatan, 2019</p> <p><i>Name Of Subdistrict and Name Of Subdistrict Secretary by Subdistrict, 2019</i> 27</p>
2.1.3	<p>Nama Ibu Kota Kecamatan, Jumlah Desa dan Jumlah Mukim Menurut Kecamatan, 2019</p> <p><i>Capital Subdistrict Name, Number of Villages and Number of Mukim by Subdistrict, 2019.....</i> 28</p>
2.1.4	<p>Nama Desa Menurut Kecamatan, 2019</p> <p><i>Village Names by Subdistrict, 2019.....</i> 29</p>
2.2	DEWAN PERWAKILAN RAKYAT DAERAH
	THE REGIONAL HOUSE OF REPRESENTATIVE
2.2.1	<p>Jumlah Anggota Dewa Perwakilan Rakyat Daerah Menurut Partai Politik dan Jenis Kelamin, Desember 2018 dan Desember 2019</p> <p><i>Number of Regional House of Representatives's Mambers by Polotical Parties and Sex, Desember 2018 dan Desember 2019.....</i> 50</p>
2.2.2	<p>Komisi dan Nama Pimpinan Komisi Dewan Perwakilan Daerah, Desember 2018 dan Desember 2019</p> <p><i>Comition and Name Of Leader Comition Regional House of Representatives's Mambers by Polotical Parties and Sex, Desember 2018 dan Desember 2019</i> 51</p>
2.2.3	<p>Nama, Pendidikan, Umur dan Asal Partai Anggota Dewa Perwakilan Rakyat Daerah Aceh Timur, Desember 2018 dan Desember 2019</p> <p><i>Nama, Education, Age and Regional House of Representatives's, December 2018 and December 2019.....</i> 52</p>
2.2.4	<p>Jumlah Sidang / rapat DPRD Menurut jenisnya, 2015 - 2019</p> <p><i>Number of Parliment Meetings by Kinds of Meetings, 2015 - 2019.....</i> 54</p>
2.2.5	<p>Jumlah Keputusan DPRD Menurut Jenis, 2015 - 2019</p> <p><i>Number of Parliment Dicisions by Kinds of Decisions, 2015 - 2019.....</i> 55</p>
2.3	SUMBER DAYA MANUSIA
	HUMAN RESOURCES
2.3.1	<p>Jumlah Pegawai Negeri Sipil Menurut Jabatan dan</p>

	Halaman Page
Jenis Kelamin, Desember 2018 dan Desember 2019 <i>Number of Civil Servants by Occupation and Sex, Desember 2018 dan Desember 2019</i>	56
2.3.2 Jumlah Pegawai Negeri Sipil Menurut Tingkat Pendidikan dan Jenis Kelamin Desember 2018 dan Desember 2019 <i>Number of Civil Servants by Educational Level and Sex December 2018 and December 2019</i>	58
2.3.3 Jumlah Pegawai Negeri Sipil Menurut Tingkat Kepangkatan dan Jenis Kelamin Desember 2018 dan Desember 2019 <i>Number of Civil Servants by Hierarchy and Sex, 2018 and 2019 December 2018 and December 2019</i>	60
2.3.4 Jumlah Pegawai Negeri Sipil Menurut Dinas / Instansi dan Jenis Kelamin Desember 2018 dan Desember 2019 <i>Number of Civil Servants by Service / Agency and Gender December 2018 and December 2019</i>	62
2.3.5 Jumlah Pegawai Negeri Sipil Menurut Dinas / Instansi dan Pendidikan Tertinggi Desember 2018 dan Desember 2019 <i>Number of Civil Servants According to the Highest Office / Agency and Education December 2018 and December 2019</i>	64
2.3.6 Jumlah Pegawai Negeri Sipil Daerah Kantor Camat Desember 2018 dan Desember 2019 <i>Number of District Civil Servants Sub-district office December 2018 and December 2019</i>	68
3. PENDUDUK DAN KETENAGAKERJAAN/ POPULATION AND EMPLOYMENT	
3.1 PENDUDUK POPULATION	
3.1.1 Penduduk, Laju Pertumbuhan Penduduk per Tahun, Distribusi Persentase Penduduk, Kepadatan Penduduk, Rasio Jenis Kelamin Penduduk Menurut Kecamatan di Kabupaten Aceh Timur, 2019 <i>Population, Annual Population Growth Rate, Percentage Distribution of Population, Population Density, and Population Sex Ratio by Subdistrict in Aceh Timur Regency, 2019</i>	80
3.1.2 Jumlah Rumah Tangga di Kabupaten Aceh Timur, 2015-2019 <i>Number of Household in Aceh Timur Regency, 2015-2019</i>	83

	Halaman Page	
3.1.3	Jumlah Pengurusan Akte Kelahiran Menurut Bulan, 2019 <i>Number of Registrations Birth Issuesby Month, 2019</i>	84
3.1.4	Jumlah Pengurusan Akte Kelahiran Menurut Kecamatan, 2019 <i>Number of Registrations Birth Issuesby Subdistrict, 2019</i>	85
3.1.5	Jumlah Permohonan dan Realisasi Penerbitan Akte Kelahiran, 2019 <i>Number of Birth Act Applicant and Realization, 2019</i>	86
3.1.6	Jumlah Penduduk Pindah, Keluar dan Masuk yang tercatat di Kecamatan, 2019 <i>Number of Emigration and Imigration Registered in Sub District, 2019</i>	87
3.1.7	Jumlah Penduduk Wajib Memiliki KTP, 2019 <i>Number of Citizens Must Have Personal Identity Card, 2019</i>	88
3.1.8	Jumlah Penduduk dan Luas Lahan Lokasi Transmigrasi di Kabupaten Aceh Timur, 2017* <i>Number of Population and Land Area of Transmigration Location in Aceh Timur Regency, 2017*</i>	89
3.2	KETENAGAKERJAAN EMPLOYMENT	
3.2.1	Jumlah Penduduk Berumur 15 Tahun Keatas Menurut Jenis Kegiatan Selama Seminggu yang Lalu dan Jenis Kelamin di Kabupaten Aceh Timur, 2019 <i>Population Aged 15 Years and Over by Type of Activity During The Previous Week and Sex in Aceh Timur Regency, 2019</i>	91
3.2.2	Penduduk Berumur 15 Tahun ke Atas Menurut Pendidikan Tertinggi yang Ditamatkan dan Jenis Kegiatan Selama Seminggu yang Lalu di Kabupaten Aceh Timur, 2019 <i>Population 15 Years of Age and Over by Educational Attainment and Type of Activity During the Previous Week in Aceh Timur Regency, 2019</i>	92
3.2.3	Penduduk Berumur 15 Tahun Ke Atas yang Bekerja Selama Seminggu yang Lalu Menurut Status Pekerjaan Utama dan Jenis Kelamin di Kabupaten Aceh Timur, 2019 <i>Population 15 Years of Age and Over who Worked During The Previous Week by Main Employment Status and Sex in Aceh Timur Regency, 2019</i>	94
3.2.4	Penduduk Berumur 15 Tahun ke Atas Menurut Kelompok Umur dan Jenis Kelamin, 2019	

	Halaman Page
	<i>Population 15 Years of Age and Over by Age Group and Sex, 2019</i> 95
3.2.5	Penduduk Berumur 15 Tahun ke Atas yang Bekerja Selama Seminggu yang Lalu Menurut Lapangan Pekerjaan Utama dan Jenis Kelamin, 2019 <i>Population Aged 15 Years and Over who Worked During the Previous Week by Main Industry and Sex, 2019</i> 96
3.2.6	Penduduk Berumur 15 Tahun Ke Atas yang Bekerja Selama Seminggu yang Lalu Menurut Jam Kerja Seluruhnya dan Jenis Kelamin, 2019 <i>Population Aged 15 Years and Over who Worked During the Previous Week by Total Working Hours and Sex, 2019</i> 97
3.2.7	Penduduk Berumur 15 Tahun Ke Atas yang Bekerja Selama Seminggu yang Lalu Menurut Jam Kerja Pada Pekerjaan Utama dan Jenis Kelamin, 2019 <i>Population Aged 15 Years and Over who Worked During the Previous Week by Total Working Hours on Main Job and Sex, 2019</i> .. 98
3.2.8	Pencari Kerja Terdaftar Menurut Pendidikan Tertinggi yang Ditamatkan dan Jenis Kelamin, 2019 <i>Number of Registered Job Applicants by Educational Attainment and Sex, 2019</i> 99
3.2.9	Jumlah Perusahaan yang Terdaftar, Tenaga Kerja Menurut Lapangan Usaha, Kewarganegaraan dan Jenis Kelamin di Kabupaten Aceh Timur, 2019 <i>Number of Registered Company, Employee by Fields, Citizenship and Sex in Aceh Timur Regency, 2019</i> 100
3.2.10	Jumlah Perusahaan yang Terdaftar dan Perusahaan Peserta BPJS Ketenagakerjaan di Kabupaten Aceh Timur, 2019 <i>Number of Registered Company and Compatitor BPJS Employment Company in Aceh Timur Regency, 2019</i> 101
3.2.11	Jumlah Pencari Kerja Terdaftar Menurut Jenis Kelamin di Kabupaten Aceh Timur, 2019 <i>Number of Registered Job Seeker by Sex in Aceh Timur Regency, 2019</i> . 102
3.2.12	Jumlah Pencari Kerja Terdaftar yang Belum Terserap Kerja Menurut Tingkat Pendidikan dan Kecamatan di Kabupaten Aceh Timur, 2019 <i>Number of Registered Unemployed Workers According to Education and District Levels in Aceh Timur Regency, 2019</i> 103
3.2.13	Jumlah Peserta Pelatihan Keterampilan Institusional

	Pada Loka Karya Usaha Kecil & Menengah Menurut Jenis Pelatihan di Kabupaten Aceh Timur, 2019 <i>Number of Institutional Training Compatitor at Small and Medium Industry Training by Kind of Training in Aceh Timur Regency, 2019.....</i>	104
4.	SOSIAL DAN KESEJAHTERAAN RAKYAT/ SOCIAL AND WELFARE	
4.1	PENDIDIKAN EDUCATION	
4.1.1	Jumlah Sekolah, Guru, dan Murid Taman Kanak-Kanak (TK) di Bawah Kementerian Pendidikan dan Kebudayaan Menurut Kecamatan di Kabupaten Aceh Timur, 2018/2019 dan 2019/2020 <i>Number of Schools, Teachers, and Pupils in Kindergarten Under The Ministry of Education and Culture by Subdistrict in Aceh Timur Regency, 2018/2019 dan 2019/2020</i>	119
4.1.2	Jumlah Sekolah, Guru, dan Murid Raudatul Athfal (RA) di Bawah Kementerian Agama Menurut Kecamatan di Kabupaten Aceh Timur, 2018/2019 dan 2019/2020 <i>Number of Schools, Teachers, and Pupils in Raudatul Athfal (RA) Under The Ministry of Religious Affairs by Subdistrict in Aceh Timur Regency, 2018/2019 dan 2019/2020.....</i>	122
4.1.3	Jumlah Sekolah, Guru, dan Murid Sekolah Dasar (SD) di Bawah Kementerian Pendidikan dan Kebudayaan Menurut Kecamatan di Kabupaten Aceh Timur, 2018/2019 dan 2019/2020 <i>Number of Schools, Teachers, and Pupils in Primary Schools Under The Ministry of Education and Culture by Subdistrict in Aceh Timur Regency, 2018/2019 dan 2019/2020.....</i>	123
4.1.4	Jumlah Sekolah, Guru, dan Murid Madrasah Ibtidaiyah (MI) di Bawah Kementerian Agama Menurut Kecamatan Menurut Kecamatan di Kabupaten Aceh Timur, 2018/2019 dan 2019/2020 <i>Number of Schools, Teachers, and Pupils in Madrasah Ibtidaiyah (MI) Under The Ministry of Religious Affairs by Subdistrict in Aceh Timur Regency, 2018/2019 dan 2019/2020.....</i>	126
4.1.5	Jumlah Sekolah, Guru, dan Murid Sekolah Menengah Pertama (SMP) di Bawah Kementerian Pendidikan dan Kebudayaan Menurut Kecamatan di Kabupaten Aceh Timur, 2018/2019 dan 2019/2020 <i>Number of Schools, Teachers, and Pupils in Junior High Schools Under</i>	

	Halaman Page
	<i>The Ministry of Education and Culture by Subdistrict in Aceh Timur Regency, 2018/2019 dan 2019/2020</i> 127
4.1.6	Jumlah Sekolah, Guru, dan Murid Madrasah Tsanawiyah (MTs) di Bawah Kementerian Agama Menurut Kecamatan di Kabupaten Aceh Timur, 2018/2019 dan 2019/2020 <i>Number of Schools, Teachers, and Pupils in Madrasah Tsanawiyah (MTs) Under The Ministry of Religious Affairs by Subdistrict in Aceh Timur Regency, 2018/2019 dan 2019/2020</i> 130
4.1.7	Jumlah Sekolah, Guru, dan Murid Sekolah Menengah Atas (SMA) di Bawah Kementerian Pendidikan dan Kebudayaan Menurut Kecamatan di Kabupaten Aceh Timur, 2018/2019 dan 2019/2020 <i>Number of Schools, Teachers, and Pupils in Senior High Schools Under The Ministry of Education and Culture by Subdistrict in Aceh Timur Regency, 2018/2019 dan 2019/2020</i> 131
4.1.8	Jumlah Sekolah, Guru, dan Murid Sekolah Menengah Kejuruan (SMK) di Bawah Kementerian Pendidikan dan Kebudayaan Menurut Kecamatan di Kabupaten Aceh Timur, 2018/2019 dan 2019/2020 <i>Number of Schools, Teachers, and Pupils in Vocational High Schools Under The Ministry of Education and Culture by Subdistrict in Aceh Timur Regency, 2018/2019 dan 2019/2020</i> 134
4.1.9	Jumlah Sekolah, Guru, dan Murid Madrasah Aliyah (MA) di Bawah Kementerian Agama Menurut Kecamatan di Kabupaten Aceh Timur, 2018/2019 dan 2019/2020 <i>Number of Schools, Teachers, and Pupils in Madrasah Aliyah (MA) Under the Ministry of Religious Affairs by Subdistrict in Aceh Timur Regency, 2018/2019 dan 2019/2020</i> 135
4.1.10	Jumlah Desa ¹ /Kelurahan yang Memiliki Fasilitas Sekolah Menurut Kecamatan dan Tingkat Pendidikan di Kabupaten Aceh Timur, 2014– 2019 <i>Number of Villages¹/Kelurahan Having Educational Facilities by Subdistrict and Educational Level in Aceh Timur Regency, 2014– 2019.</i> 138
4.1.11	Angka Partisipasi Murni (APM) dan Angka Partisipasi Kasar (APK) Menurut Jenjang Pendidikan di Kabupaten Aceh Timur, 2018 dan 2019 <i>Net Participation Rates and Gross Participation Rates by Educational</i>

	Halaman Page
	143
4.1.12	144
4.1.13	145
4.1.14	147
4.1.15	157
4.1.16	159
4.1.17	160
4.1.18	161
4.1.19	162
4.1.20	

	Halaman Page
2019- 2019.....	163
4.1.21 Pustaka Kampung di Kabupaten Aceh Timur, 2019 <i>Village Library in Aceh Timur Regency, 2019</i>	164
4.2 KESEHATAN	
HEALTH	
4.2.1 Jumlah Desa ¹ /Kelurahan Yang Memiliki Sarana Kesehatan Menurut Kecamatan di Kabupaten Aceh Timur, 2014–2019 <i>Number of Villages¹/Kelurahan Having Health Facilities by Subdistrict in Aceh Timur Regency, 2014–2019</i>	168
4.2.2 Jumlah Tenaga Kesehatan Menurut Kecamatan, 2019 <i>Number of Medical Personnel by Subdistrict, 2019</i>	174
4.2.3 Persentase Penduduk yang Mempunyai Keluhan Kesehatan Selama Sebulan Terakhir Menurut Kecamatan, 2014-2019 <i>Percentage of People Who Had Health Complaint During a Month Prior to The Survey by Subdistrict, 2014-2019</i>	175
4.2.4 Jumlah Rumah Sakit Umum, Rumah Sakit Khusus, Rumah Sakit/Rumah Bersalin, Puskesmas, Klinik/Balai Kesehatan, Posyandu, dan Polindes Menurut Kecamatan, 2018-2019 <i>Number of General Hospital, Special Hospital, Maternity Hospital and Public Health Center, Medical Clinic, Integrated Service Post, Village maternity Cottage by Subdistrict, 2018-2019</i>	176
4.2.5 Jumlah Dokter Spesialis, Dokter Umum, dan Dokter Gigi Menurut Sarana Pelayanan Kesehatan di Kabupaten Aceh Timur, 2018* <i>Number of Specialist Doctor, Generalist Doctor, and Dentist by Type of Health Facility in Aceh Timur Regency, 2018*</i>	179
4.2.6 Jumlah Balita yang Pernah Mendapat Imunisasi Menurut Jenis Imunisasi, 2014-2019 <i>Number of Children Under Five Years Who Had Immunization by Type of Immunization, 2014-2019</i>	180
4.2.7 Jumlah Bayi Lahir, Bayi Berat Badan Lahir Rendah (BBLR), BBLR Dirujuk, dan Bergizi Kurang, 2019 <i>Number of Births, Babies with Low Birth Weights (LBW), Treated LBW, and Malnutrition Cases, 2019</i>	181
4.2.8 Jumlah Ibu Hamil, Melakukan Kunjungan K1, Melakukan Kunjungan K4, Kurang Energi Kronis (KEK), dan Mendapat Tablet Zat Besi (Fe) di Kabupaten Aceh Timur, 2011-2017	

	<i>Number of Pregnant Women, Those with One Visit and four Visits of Antenatal Care, Chronic Energy Deficiency (CED), and Receiving Iron Supplement in Aceh Timur Regency, 2011-2017</i>	182
4.2.9	Jumlah Kasus HIV/AIDS, IMS, DBD, Diare, TB, dan Malaria Menurut Kecamatan di Kabupaten Aceh Timur, 2018* <i>Number of Cases of HIV/AIDS, Sexually Transmitted Infection, Dengue Fever, Diarrhea, Tuberculosis (TB) and Malaria by Subdistrict in Aceh Timur Regency, 2018*</i>	183
4.2.10	Jumlah Pasangan Usia Subur dan Peserta KB Aktif Menurut Kecamatan di Kabupaten Aceh Timur, 2018* <i>Number of Eligible Couples and Family Planning Participants by Subdistrict in Aceh Timur Regency, 2018*</i>	184
4.2.11	Jumlah Kasus Penyakit Menurut Kabupaten/Kota dan Jenis Penyakit di Kabupaten Aceh Timur, 2018* <i>Diseases in Aceh Timur Regency, 2018*</i>	186
4.2.12	Jumlah Ibu Hamil, Nifas, dan Persalinan Ditolong Tenaga Kesehatan Menurut Kecamatan di Kabupaten Aceh Timur, 2018* <i>Number of Pregnancy and Post Natal Mother by Subdistrict in Aceh Timur Regency, 2018*</i>	188
4.2.13	Jumlah Persalinan, Bayi Lahir Hidup, Lahir Mati, dan Meninggal Menurut Kecamatan di Kabupaten Aceh Timur, 2019 <i>Number of Pre Natal, Life Birth, Died Birth, and All Died by Subdistrict in Aceh Timur Regency, 2019</i>	189
4.2.14	Jumlah Dokter Menurut Kecamatan di Kabupaten Aceh Timur, 2018* <i>Number of Doctors by Subdistrict in Aceh Timur Regency, 2018*</i>	190
4.2.15	Jumlah Tenaga Kesehatan Selain Dokter Menurut Kecamatan di Kabupaten Aceh Timur, 2018* <i>Number of Paramedics by Subdistrict in Aceh Timur Regency, 2018*</i>	194
4.2.16	Jumlah Sarana Kesehatan Dasar Menurut Kecamatan di Kabupaten Aceh Timur, 2018* <i>Number of Primary Health Facilities by Subdistrict in Aceh Timur Regency, 2018*</i>	196
4.2.17	Jumlah Lokasi Posyandu, dan Kader Aktif Posyandu Menurut Kecamatan di Kabupaten Aceh Timur, 2018* <i>Number of Integrated Health Post, and The Officer by Subdistrict in Aceh Timur Regency, 2018*</i>	198
4.2.18	Kondisi Balita Menurut Kecamatan di Kabupaten Aceh Timur, 2018*	

	Halaman Page
	199
4.2.19	200
4.2.20	201
4.2.21	202
4.2.22	203
4.2.23	204
4.2.24	205
4.3	
4.3.1	206
4.3.2	207
4.3.3	

	Halaman Page
	208
4.3.4	209
4.3.5	211
4.3.6	213
4.3.7	215
4.3.8	215
4.4 KEMISKINAN	
4.4.1	216
4.4.2	217
4.5 KRIMINALITAS	
4.5.1	218
4.5.2	

	Halaman Page
	219
4.5.3	220
4.5.4	221
4.5.5	222
4.5.6	223
4.5.7	224
4.5.8	225
4.5.9	226
4.5.10	227
4.5.11	230
4.5.12	

	<i>Number of Cases Which Accepted by Idi Islamic Court Office, 2019.....</i>	231
4.5.13	Jumlah Pelanggaran Lalu Lintas, Kecelakaan Lalu Lintas dan Kerugiannya di Kabupaten Aceh Timur, 2019 <i>Number of Traffic Violations, Traffic Accident and The Lost Out in Aceh Timur Regency, 2019</i>	235
4.5.14	Jumlah Korban Kecelakaan Lalu Lintas di Kabupaten Aceh Timur, 2019 <i>Number of Victim of Traffic Accident in Aceh Timur Regency, 2019.....</i>	226
4.5.15	Jumlah Kasus Menonjol di Polres Aceh Timur, 2019 <i>First Number of Security Trouble in Aceh Timur Police Office, 2019.....</i>	237
4.5.16	Jumlah Kriminalitas Yang Terjadi dan Diselesaikan di Kabupaten Aceh Timur, 2019 <i>Number of Criminality Which Accepted and Decided in Aceh Timur Regency, 2019.....</i>	238
4.5.17	Banyaknya Perkara Pidana Yang Diterima dan Diputuskan Pengadilan Negeri Idi, 2019 <i>Number of Crime Cases Which Accepted and Decided by Idi Regional Justice Office, 2019.....</i>	239
4.5.18	Banyaknya Perkara Perdata Yang Diterima dan Diputuskan Pengadilan Negeri Idi, 2019 <i>Number of Civil Cases Which Accepted and Decided by Idi Regional Justice Office, 2019.....</i>	240
4.5.19	Banyaknya Terdakwa Pada Pengadilan Negeri Idi Menurut Umur dan Bulan, 2019 <i>Number of Defendant at Idi Regional Justice Office by Age and Month, 2019.....</i>	241
4.5.20	Banyaknya Terdakwa Pada Pengadilan Negeri Idi Berdasarkan Undang – undang yang Dilanggar, 2019 <i>Number of Defendant at Idi Regional Justice Office by Rules Have Been Broken, 2019.....</i>	242
4.5.21	Jumlah dan Jenis Pelanggaran yang Ditangani SatpolPP-WH Menurut Bulan di Kabupaten Aceh Timur, 2019 <i>Number and Type of Violations Treated by SatpolPP-WH by Month in Aceh Timur Regency, 2019</i>	243
4.5.22	Jumlah dan Jenis Pelanggaran yang Ditangani SatpolPP-WH Menurut Pos Kecamatan di Kabupaten Aceh Timur, 2019 <i>Number and Type of Violations Treated by SatpolPP-WH by Pos</i>	

	<i>Subdistrict in Aceh Timur Regency, 2019</i>	244
4.6	SOSIAL LAINNYA	
	OTHERS	
4.6.1	Jumlah Keluarga Penerima Manfaat Beras Sejahtera KKS dan PKH di Kabupaten Aceh Timur,2018* <i>Number of Poor Rice Beneficiary Families, KKS and PKH in Aceh Timur Regency, 2018*</i>	245
4.6.2	Jumlah Penyandang Cacat Menurut Jenisnya di Kabupaten Aceh Timur,2018* <i>Number of persons with disabilities by types in Aceh Timur Regency,2018*</i>	246
4.6.3	Jumlah Penyandang Masalah Kesejahteraan Sosial (PMKS) Kabupaten Aceh Timur, 2018* <i>Number of Person Problem of Social Prosperity in Aceh Timur Regency, 2018*</i>	247
4.6.4	Jumlah Penduduk Menurut Kondisi Sosial di Kabupaten Aceh Timur,2018* <i>Number of persons according to social condition in Aceh Timur Regency,2018*</i>	248
4.6.5	Direktori Panti Asuhan dan Jumlah Anak Asuh di Kabupaten Aceh Timur,2018* <i>Directory of Orphanage and Number of Foster Children in Aceh Timur Regency, 2018*</i>	252
4.6.6	Data Pembangunan Rumah Dhuafa Menurut Kecamatan di Kabupaten Aceh Timur, 2019 <i>Data on the Construction of Dhuafa House by Subdistrict in Aceh Timur Regency, 2019</i>	253
4.6.7	Jumlah Organisasi Kemasyarakatan, Organisasi Kepemudaan dan Lembaga Swadaya Masyarakat Menurut Kecamatan di Kabupaten, 2019 <i>Number of Community Organizations, Youth Organizations and Non-Governmental Organizations by Subdistrict in Aceh Timur Regency, 2019</i>	254
4.6.8	Direktori Organisasi Kemasyarakatan, Organisasi Kepemudaan dan Lembaga Swadaya Masyarakat di Kabupaten Aceh Timur, 2019 <i>Directory of Community Organizations, Youth Organizations and Non-Governmental Organizations in Aceh Timur Regency, 2019</i>	255
4.6.9	Jumlah Kejadian Bencana Banjir di Kabupaten Aceh Timur, 2019 <i>Number of Flood by types in Aceh Timur Regency,2019</i>	259
4.6.10	Direktori Wilayah Potensi Bencana Alam di Kabupaten Aceh Timur,	

	2019	
	<i>Directory of Area with Natural Disaster Potention in Aceh Timur Regency,2019</i>	260
4.6.11	Jumlah Kebakaran yang Dilaporkan dan Mendapat Bantuan PMK Menurut Objek di Kabupaten Aceh Timur, 2019 <i>Number of Fires Reported and Received PMK Assistance by Object in Aceh Timur Regency,2019</i>	261
5.	PERTANIAN, KEHUTANAN, PETERNAKAN, DAN PERIKANAN/ AGRICULTURE, FORESTRY, LIVESTOCK, AND FISHERY	
5.1	HORTIKULTURA	
	HORTICULTURE	
5.1.1	Luas Panen Tanaman Sayuran Menurut Kecamatan dan Jenis Tanaman di Kabupaten Aceh Timur (ha), 2018 dan 2019 <i>Harvested Area of Vegetables by Subdistrict and Kind of Plant in Aceh Timur Regency (ha), 2018 and 2019</i>	272
5.1.2	Produksi Tanaman Sayuran Menurut Kecamatan dan Jenis Tanaman di Kabupaten Aceh Timur (ton), 2018 dan 2019 <i>Production of Vegetables by Subdistrict and Kind of Plant in Aceh Timur Regency (ton), 2018 dan 2019</i>	276
5.1.3	Luas Panen Tanaman Sayuran dan Buah-buahan Semusim Menurut Jenis Tanaman di Kabupaten Aceh Timur (ha), 2016–2019 <i>Harvested Area of Seasonal Vegetables and Fruits by Kind of Plant in Aceh Timur Regency (ha), 2016–2019</i>	280
5.1.4	Produksi Tanaman Sayuran dan Buah-buahan Semusim Menurut Jenis Tanaman di Kabupaten Aceh Timur (kw), 2016–2019 <i>Production of Seasonal Vegetables and Fruits by Kind of Plant in Aceh Timur Regency (qui), 2016–2019</i>	281
5.1.5	Luas Panen Tanaman Biofarmaka Menurut Kecamatan dan Jenis Tanaman di Kabupaten Aceh TImur (m ²), 2018 dan 2019 <i>Harvested Area of Medicinal Plants by Subdistrict and Kind of Plant in Aceh Timur Regency (m²), 2018 and 2019</i>	282
5.1.6	Produksi Tanaman Biofarmaka Menurut Kecamatan dan Jenis Tanaman di Kabupaten Aceh Timur (kg), 2018 and 2019 <i>Production of Medicinal Plants by Subdistrict and Kind of Plant in Aceh Timur Regency (kg), 2018 and 2019</i>	283
5.1.7	Produksi Buah-buahan Menurut Kecamatan dan Jenis Tanaman di Kabupaten Aceh Timur (kw), 2018 and 2019 <i>Production of Fruits by Subdistrict and Kind of Plant in Aceh Timur</i>	

	<i>Regency (qui), 2018 and 2019</i>	284
5.2	PERTANIAN	
	AGRICULTURE	
5.2.1	Luas Panen, Produktivitas, dan Produksi Padi Menurut Kecamatan (ha), 2018* <i>Harvested Area, Productivity, dan Production of Paddy by Subdistrict (ha), 2018*</i>	291
5.2.2	Produksi Padi ¹ dan Beras Menurut Kecamatan (ha), 2019* <i>Paddy and Rice Production¹ by Subdistrict (ha), 2019*</i>	292
5.2.3	Produksi Jagung dan Kedelai Menurut Kecamatan (ha), 2018* <i>Production of Maize and Soybeans by Subdistrict (ha), 2018*</i>	293
5.2.4	Luas Lahan Baku Sawah (Ha) yang Diairi dengan Sistem Irigasi Menurut Kecamatan, 2018* <i>Rice Field Areal (Ha) by Irrigation System and Sub District, 2018*</i>	294
5.2.5	Luas Sawah yang Ditanami Padi Satu, Dua, Tiga Kali Setahun Menurut Kecamatan, 2018* <i>Rice Field Areal Planted Once, Twice, and Three Times a Year by Sub District, 2018*</i>	295
5.2.6	Luas Tanam, Luas Panen, Produksi dan Produktivitas Padi Intensifikasi Menurut Kecamatan, 2018* <i>Plantation Area, Harvested Area, Production, and Productivity of Intensive Paddy by Sub District, 2018*</i>	296
5.2.7	Luas Tanam, Luas Panen, Produksi dan Produktivitas Padi Non Intensifikasi Menurut Kecamatan, 2018* <i>Plantation Area, Harvested Area, Production, and Productivity of Non Intensive Paddy by Sub District, 2018*</i>	297
5.2.8	Luas Tanam, Luas Panen, Produksi dan Produktivitas Padi Gogo (Padi Ladang) Menurut Kecamatan, 2018* <i>Plantation Area, Harvested Area, Production, and Productivity of Dryland Paddy by Sub District, 2018*</i>	298
5.2.9	Luas Tanam, Luas Panen, Produksi dan Produktivitas Kedelai Menurut Kecamatan, 2018* <i>Plantation Area, Harvested Area, Production, and Productivity of Soybeans by Sub District, 2018*</i>	299
5.2.10	Luas Tanam, Luas Panen, Produksi dan Produktivitas Jagung Menurut Kecamatan, 2018* <i>Plantation Area, Harvested Area, Production, and Productivity of Maize by Sub District, 2018*</i>	300
5.2.11	Luas Tanam, Luas Panen, Produksi dan Produktivitas	

	Kacang Tanah Menurut Kecamatan, 2018* <i>Plantation Area, Harvested Area, Production, and Productivity of Peanuts by Sub District, 2018*</i>	301
5.2.12	Luas Tanam, Luas Panen, Produksi dan Produktivitas Kacang Hijau Menurut Kecamatan, 2018* <i>Plantation Area, Harvested Area, Production, and Productivity of Green Peanuts by Sub District, 2018*</i>	302
5.2.13	Luas Tanam, Luas Panen, Produksi dan Produktivitas Ubi Kayu Menurut Kecamatan, 2018* <i>Plantation Area, Harvested Area, Production, and Productivity of Cassava by Sub District, 2018*</i>	303
5.2.14	Luas Tanam, Luas Panen, Produksi dan Produktivitas Ubi Jalar Menurut Kecamatan, 2018* <i>Plantation Area, Harvested Area, Production, and Productivity of Sweet Potatoes by Sub District, 2018*</i>	304
5.2.15	Jumlah Kelompok Tani Berdasarkan Klasifikasi Kelompok di Kabupaten Aceh Timur, 2018* <i>Number of Farmer Groups Based on Classification of Groups in Aceh Timur Regency, 2018*</i>	305
5.2.16	Rata-Rata Jumlah Ketersediaan Pangan Per Tahun di Kabupaten Aceh Timur, Januari 2018* <i>Average Number of main Food Availability per Year, January 2018*</i>	306
5.2.17	Direktori Penggilingan Padi yang Aktif di Kabupaten Aceh Timur, 2018* <i>Directory of Active Rice Mills in Aceh Timur Regency, 2018*</i>	307
5.2.18	Jumlah Penyuluh Pertanian Berdasarkan Jenjangnya di Kabupaten Aceh Timur, 2019 <i>Number of Agricultural Extension Workers Based on Category in Aceh Timur Regency, 2019</i>	311
5.2.19	Perkembangan Jumlah Tanaman Langsung (Dalam Batang) Menurut Kecamatan, 2018* <i>The Development Plantation of Langsung by Sub District, 2018*</i>	312
5.2.20	Perkembangan Jumlah Tanaman Durian (Dalam Batang) Menurut Kecamatan, 2018* <i>The Development Plantation of Durian by Sub District, 2018*</i>	313
5.2.21	Perkembangan Jumlah Tanaman Jeruk (Dalam Batang) Menurut Kecamatan, 2018* <i>The Development Plantation of Orange by Sub District, 2018*</i>	314
5.2.22	Perkembangan Jumlah Tanaman Mangga (Dalam Batang) Menurut Kecamatan, 2018*	

	<i>The Development Plantation of Mango by Sub District, 2018*</i>	315
5.2.23	Perkembangan Jumlah Tanaman Nanas (Dalam Batang) Menurut Kecamatan, 2018*	
	<i>The Development Plantation of Pineapple by Sub District, 2018*</i>	316
5.2.24	Perkembangan Jumlah Tanaman Pepaya (Dalam Batang) Menurut Kecamatan, 2018*	
	<i>The Development Plantation of Papaya by Sub District, 2018*</i>	317
5.2.25	Perkembangan Jumlah Tanaman Pisang (Dalam Batang) Menurut Kecamatan, 2018*	
	<i>The Development Plantation of Banana by Sub District, 2018*</i>	318
5.2.26	Perkembangan Jumlah Tanaman Rambutan (Dalam Batang) Menurut Kecamatan, 2018*	
	<i>The Development Plantation of Rambutan by Sub District, 2018*</i>	319
5.2.27	Perkembangan Jumlah Tanaman Sawo (Dalam Batang) Menurut Kecamatan, 2018*	
	<i>The Development Plantation of Sapodilla by Sub District, 2018*</i>	320
5.2.28	Perkembangan Jumlah Tanaman Nangka (Dalam Batang) Menurut Kecamatan, 2018*	
	<i>The Development Plantation of Jackfruit by Sub District, 2018*</i>	321
5.2.29	Perkembangan Jumlah Tanaman Jambu Biji (Dalam Batang) Menurut Kecamatan, 2018*	
	<i>The Development Plantation of Guava by Sub District, 2018*</i>	322
5.2.30	Perkembangan Jumlah Tanaman Jambu Air (Dalam Batang) Menurut Kecamatan, 2018*	
	<i>The Development Plantation of Water Apple by Sub District, 2018*</i>	323
5.2.31	Perkembangan Jumlah Tanaman Belimbing (Dalam Batang) Menurut Kecamatan, 2018*	
	<i>The Development Plantation of Star Fruit by Sub District, 2018*</i>	324
5.2.32	Perkembangan Jumlah Tanaman Sukun (Dalam Batang) Menurut Kecamatan, 2018*	
	<i>The Development Plantation of Sukun by Sub District, 2018*</i>	325
5.2.33	Perkembangan Jumlah Tanaman Manggis (Dalam Batang) Menurut Kecamatan, 2018*	
	<i>The Development Plantation of Manggis by Sub District, 2018*</i>	326
5.2.34	Perkembangan Jumlah Tanaman Sirsak (Dalam Batang) Menurut Kecamatan, 2018*	
	<i>The Development Plantation of Soursop by Sub District, 2018*</i>	327
5.2.35	Perkembangan Jumlah Tanaman Melinjo (Dalam Batang) Menurut Kecamatan, 2018*	
	<i>The Development Plantation of Melinjo by Sub District, 2018*</i>	328

5.2.36	Jumlah Alat Pertanian Menurut Jenis, 2018* <i>Number of Agricultural Tools by Kinds, 2018*</i>	329
5.2.37	Realisasi Penggunaan Pestisida untuk Tanaman Padi Menurut Kecamatan, 2018* <i>Realization of Pesticide Using for Paddy by Sub District, 2018*</i>	331
5.2.38	Jumlah Kilang Padi dan Lantai Jemur Dirinci Menurut Jenis Kilang Padi dan Kecamatan, 2018* <i>Number of Rice Mill and Drying Floor by Rice Mill Type and Sub District, 2018*</i>	332
5.2.39	Pengeluaran Insektisida dan Rodentisida dari Brigade Proteksi, 2018* <i>Insecticide and Rodenticida from Protection Brigade, 2018*</i>	333
5.3	PERKEBUNAN	
	ESTATE CROPS	
5.3.1	Luas Area Tanaman Perkebunan Menurut Kecamatan dan Jenis Tanaman (ha), 2018* <i>Planted Area of Estate Crops by Subdistrict and Type of Crops (ha), 2018*</i>	334
5.3.2	Luas Lahan Perkebunan Rakyat dan Perusahaan Perkebunan, 2019 <i>Planting Area of Smallholders Estate and Enterprises Estate by Sub District, 2019</i>	337
5.4	PETERNAKAN	
	LIVESTOCK	
5.4.1	Populasi Ternak Menurut Kecamatan dan Jenis Ternak di Kabupaten Aceh Timur, 2018* <i>Livestock Population by Subdistrict and Kind of Livestock in Aceh Timur Regency, 2018*</i>	338
5.4.2	Populasi Unggas Menurut Kecamatan dan Jenis Unggas di Kabupaten Aceh Timur, 2018* <i>Livestock Population by Subdistrict and Kind of Poultry in Aceh Timur Regency, 2018*</i>	339
5.4.3	Jumlah Ternak yang Dipotong Menurut Kecamatan dan Jenis Ternak di Kabupaten Aceh Timur, 2018* <i>Livestock Slaughtered by Sub District and Kind of Livestock in Aceh Timur Regency, 2018*</i>	340
5.4.4	Jumlah Petugas Peternakan Menurut Kecamatan, 2018* <i>Number of Animal Husbandary Officials by Sub District, 2018*</i>	341
5.4.5	Jumlah Peternak dan Kelompok Ternak Berdasarkan Jenis Hewan Ternak Menurut Kecamatan, 2018* <i>Number of Animal Husbandary and Husbandary Group by Sub</i>	

	<i>District, 2018*</i>	342
5.4.6	Populasi Ternak Sapi Potong Kondisi Awal dan Akhir Tahun, 2018* <i>Livestock Population of Cow Early and End of Year by Sub District, 2018*</i>	343
5.4.7	Populasi Ternak Kerbau Kondisi Awal dan Akhir Tahun, 2018* <i>Livestock Population of Buffalo Early and End of Year by Sub District, 2018*</i>	344
5.4.8	Populasi Ternak Kambing Potong Kondisi Awal dan Akhir Tahun, 2018* <i>Livestock Population of Goat Early and End of Year by Sub District, 2018*</i>	345
5.4.9	Populasi Ternak Domba Potong Kondisi Awal dan Akhir Tahun, 2018* <i>Livestock Population of Sheep Early and End of Year by Sub District, 2018*</i>	346
5.4.10	Jumlah Peternak dan Kelompok Ternak Unggas Berdasarkan Jenis Hewan Ternak, 2018* <i>Number of Poultry and Poultry Group by Type, 2018*</i>	347
5.4.11	Populasi Ternak Unggas Menurut Kecamatan Kondisi Awal Tahun, 2018* <i>Poultry Population by Sub District in Early Year, 2018*</i>	348
5.4.12	Populasi Ternak Unggas Menurut Kecamatan Kondisi Akhir Tahun, 2018* <i>Poultry Population by Sub District in End of Year, 2018*</i>	349
5.4.13	Jumlah Lokasi Rumah Potong Hewan Berdasarkan Jenis Ternak yang dipotong, 2018* <i>Number of Livestock Slaughtered Location by Kinds of Livestocks Slaughtered, 2018*</i>	350
5.4.14	Pemotongan dan Pengurangan Populasi Sapi Potong Selain Karena Pemotongan (Mati, Hilang), 2018* <i>Slaughtering and Others Reduction of Cow Population (Dead, Missing), 2018*</i>	351
5.4.15	Pemotongan dan Pengurangan Populasi Kerbau Potong Selain Karena Pemotongan (Mati, Hilang), 2018* <i>Slaughtering and Others Reduction of Buffalo Population (Dead, Missing), 2018*</i>	352
5.4.16	Pemotongan dan Pengurangan Populasi Kambing Selain Karena Pemotongan (Mati, Hilang), 2018* <i>Slaughtering and Others Reduction of Goat Population (Dead, Missing), 2018*</i>	353

5.4.17	Pemotongan dan Pengurangan Populasi Domba Selain Karena Pemotongan (Mati, Hilang), 2018* <i>Slaughtering and Others Reduction of Sheep Population (Dead, Missing), 2018*</i>	354
5.4.18	Jumlah Rumah Potong Unggas Berdasarkan Jenis Ternak Unggas yang Dipotong, 2018* <i>Number of Poultry Slaughtering Location by Kinds of Poultry, 2018*</i> <i>Slaughtered, 2019</i>	355
5.4.19	Jumlah Pemotongan Hewan Ternak Unggas Berdasarkan Jenis Ternak Unggas dan Kecamatan, 2018* <i>Number of Poultry Slaughtered by Kinds of Poultry and Sub District, 2018*</i>	356
5.4.20	Jumlah Pemotongan Ternak Tiap Bulan, 2018* <i>Number of Livestock Slaughtered by Month, 2018*</i>	357
5.4.21	Jumlah Pemotongan Ternak Unggas Tiap Bulan, 2018* <i>Number of Poultry Slaughtered by Month, 2018*</i>	358
5.4.22	Produksi Daging Ternak Tiap Bulan (dalam Kg), 2018* <i>Meat Production of Livestock by Month (in Kg), 2018*</i>	359
5.4.23	Produksi Daging Unggas Tiap Bulan (dalam Kg), 2018* <i>Meat Production of Poultry by Month (in Kg), 2018*</i>	360
5.4.24	Produksi Telur Unggas Tiap Bulan (dalam butir), 2018* <i>Egg Production of Poultry by Month (in egg), 2018*</i>	361
5.4.25	Jumlah Ternak Masuk (Impor) Tiap Bulan, 2018* <i>Number of Imported Livestock by Month, 2018*</i>	362
5.4.26	Jumlah Ternak Keluar Wilayah Kabupaten Aceh Timur (Ekspor) Tiap Bulan, 2018* <i>Number of Exported Livestock From Aceh Timur Region by Month, 2018*</i>	363
5.5	PERIKANAN	
	FISHERY	
5.5.1	Jumlah Rumah Tangga Perikanan Tangkap Menurut Kecamatan dan Subsektor di Kabupaten Aceh Timur, 2018 dan 2019 <i>Number of Fish Capture Households by Subdistrict and Subsector in Aceh Timur Regency, 2018 and 2019</i>	364
5.5.2	Jumlah Nelayan Menurut Kategori, 2019 <i>Number of Fisherman by Category, 2019</i>	365
5.5.3	Jumlah Perahu/Kapal Menurut Kecamatan dan Jenis Kapal di Kabupaten Aceh Timur 2019 <i>Number of Fishing Boats by Subdistrict and Type of Boat in Aceh Timur Regency, 2019</i>	366

5.5.4	Jumlah Kapal Motor Menurut Gross Ton (GT) dan Kecamatan, 2019 <i>Number of Inboard Motorboat by Gross Ton (GT) and Sub District, 2019</i>	367
5.5.5	Perahu Tanpa Motor Penangkap Ikan Laut Menurut Kategori dan Kecamatan, 2019 <i>Marine Fishing Non Powered Boat by Category and Sub District, 2019</i>	368
5.5.6	Jumlah Alat Penangkapan ikan Menurut Jenis (unit), 2019 <i>Number of Fishing Equipment by Type (unit), 2019</i>	369
5.5.7	Jumlah Pelabuhan Perikanan Menurut Kategori dan Kecamatan, 2019 <i>Number of Fishing Port by Category and Sub District, 2019</i>	370
5.5.8	Produksi Perikanan Tangkap Menurut Kecamatan dan Subsektor di Kabupaten Aceh Timur (ton), 2016 dan 2017 <i>Production of Fish Capture by Subdistrict and Subsector in Aceh Timur Regency (ton), 2016 and 2017</i>	371
5.5.9	Produksi dan Nilai Produksi Ikan Hasil Perikanan Laut Menurut Jenis Ikan, 2019 <i>Production and Production Value of Fish in Marine Fisheries by Kind of Fish, 2019</i>	372
5.5.10	Produksi dan Nilai Produksi Ikan* Hasil Perikanan Laut Menurut Jenis, 2019 <i>Production and Production Value of Fish in Marine Fisheries by Subdistrict, 2019</i>	375
5.5.11	Produksi dan Nilai Produksi Udang Hasil Perikanan Laut Menurut Jenis, 2019 <i>Production and Production Value of Shrimp in Marine Fisheries by Subdistrict, 2019</i>	376
5.5.12	Produksi dan Nilai Produksi Binatang Berkulit Keras Hasil Perikanan Laut Menurut Jenis, 2019 <i>Production and Production Value of Crustaceans in Marine Fisheries by Subdistrict, 2019</i>	377
5.5.13	Produksi dan Nilai Produksi Binatang Berkulit Lunak Hasil Perikanan Laut Menurut Jenis, 2019 <i>Production and Production Value of Echinoderms in Marine Fisheries by Subdistrict, 2019</i>	378
5.5.14	Produksi dan Nilai Produksi Udang, Binatang Berkulit Keras dan Binatang Berkulit Lunak Hasil Perikanan Laut Menurut Jenis, 2019 <i>Production and Production Value of Shrimp, Crustaceans and Echinoderms in Marine Fisheries by Type, 2019</i>	379
5.5.15	Jumlah Rumah Tangga Perikanan Budidaya Menurut	

	Kecamatan dan Jenis Budidaya di Kabupaten Aceh Timur, 2019 <i>Number of Aquaculture Households by Subdistrict and Type of Aquaculture in Aceh Timur Regency, 2019</i>	380
5.5.16	Luas Tambak (Ha) Menurut Teknologi Budidaya dan Kecamatan, 2019 <i>Areal of Brackish Water Pond (Ha) by Cultivating Technology and Sub District, 2019</i>	381
5.5.17	Produksi Tambak (Ton) Menurut Teknologi Budidaya dan Kecamatan, 2019 <i>Production of brackish water pond (Ton) by Cultivating Technology and Sub District, 2019</i>	382
5.5.18	Jumlah Petani Tambak Menurut Kategori dan Kecamatan, 2019 <i>Number of Brackish Water Ponds Farmer by Category and Sub District, 2019</i>	383
5.5.19	Produksi Perikanan Budidaya Menurut Kecamatan dan Subsektor di Kabupaten Aceh Timur (ton), 2019 <i>Production of Fish Capture by Subdistrict and Subsector in Aceh Timur Regency (ton), 2019</i>	384
5.5.20	Luas Lahan Garam (Ha) Rakyat Menurut Kecamatan, 2019 <i>Areal of Salt Pond (Ha) by Sub District, 2019</i>	385
5.5.21	Kelompok Usaha Garam Rakyat dan Jumlah Petani Garam Menurut Kecamatan, 2019 <i>Business Group of Traditional Salt and Number of Salt Farmers by Sub District, 2019</i>	386
5.5.22	Jumlah Petani Garam Menurut Kategori dan Kecamatan, 2019 <i>Number of Salt Farmers by Category and Sub District, 2019</i>	387
5.5.23	Produksi dan Nilai Produksi Garam Rakyat Menurut Kecamatan, 2019 <i>Production and Value Production of Salt by Sub District, 2019</i>	388
6.	INDUSTRI, PERTAMBANGAN, DAN ENERGI/ INDUSTRY, MINING, AND ENERGY	
6.1	ENERGI ENERGY	
6.1.1	Daya Terpasang, Produksi, dan Distribusi Listrik PT. PLN (Persero) pada Cabang/Ranting PLN Menurut Kecamatan di Kabupaten Aceh Timur, 2019 <i>Installed Electricity Power, Production, and Distribution of PT. PLN (Persero) at PLN Branch by Subdistrict in Aceh Timur Regency, 2019</i>	396
6.1.2	Jumlah Pelanggan Listrik Menurut Kecamatan	

	di Kabupaten Aceh Timur, 2015–2019 <i>Number of Electricity Customers by Subdistrict in Aceh Timur Regency, 2015–2019</i>	397
6.1.3	Jumlah Pelanggan dan Air yang Disalurkan Menurut Kecamatan di Kabupaten Aceh Timur, 2019 <i>Number of Customers and Distributed Water by Subdistrict in Aceh Timur Regency, 2019</i>	398
6.1.4	Jumlah Perusahaan, Tenaga Kerja, dan Nilai Produksi Menurut Produk dan Klasifikasi Industri di Kabupaten Aceh Timur, 2018* <i>Number of Establishment, Employees, and Production Value by Product and Industrial Classification in Aceh Timur Regency, 2018*</i>	
6.1.5	<i>Data Potensi Industri Kecil Non Formal Menurut Komoditi, 2018*</i> <i>Potency of Small non Formal Industry by Commodity, 2018*</i>	401
6.1.6	Keadaan Perusahaan Daerah Air Minum (PDAM), 2019 <i>Condition of Drinking Water Local Company, 2019</i>	403
6.1.7	Jumlah dan Nilai Air Bersih yang Diproduksi dan Disalurkan Setiap Bulan Oleh PDAM, 2019 <i>Number and Value of Water Supply Produced and Distributed Every Month by PDAM, 2019</i>	404
7.	PARIWISATA/TOURISM	
7.1	Jumlah Rumah Makan/Restoran Menurut Kecamatan di Kabupaten Aceh Timur, 2016–2019 <i>Number of Restaurants by Subdistrict in Aceh Timur Regency, 2016–2019</i>	412
7.2	Jumlah Hotel dan Akomodasi Lainnya Menurut Klasifikasi di Kabupaten Aceh Timur, 2011-2019 <i>Number of Hotel and Other Accomodations by Classification in Aceh Tlmur Regency, 2011-2019</i>	413
7.3	Hotel dan Penginapan di Kabupaten Aceh Timur, 2019 <i>Hotel in Aceh Timur Regency, 2019</i>	414
7.4	Jumlah Pengunjung Hotel per Bulan di Kabupaten Aceh Timur, 2019 <i>Number of Hotel Visitors by Month in Aceh Timur Regency, 2019</i>	415
7.5	Jumlah Wisatawan Mancanegara dan Domestik di Kabupaten Aceh Timur, 2012-2019 <i>Number of International and Domestic Visitors in Aceh Tlmur Regency, 2012-2019</i>	416
7.6	Nama, Jenis, dan Lokasi Objek Wisata di Kabupaten Aceh Timur, 2019 <i>Name, Type, and Location of Tourism Object in Aceh Timur Regency, 2019</i>	417

8. TRANSPORTASI DAN KOMUNIKASI/ TRANSPORTATION AND COMMUNICATION

8.1 TRANSPORTASI TRANSPORTATION

8.1.1	Panjang Jalan Menurut Tingkat Kewenangan Pemerintahan di Kabupaten Aceh Timur (km), 2017–2019 <i>Length of Roads by Level of Government Authority in Aceh Timur Regency (km), 2017–2019</i>	426
8.1.2	Panjang Jalan Menurut Jenis Permukaan Jalan di Kabupaten Aceh Timur (km), 2017–2019 <i>Length of Roads by Type of Road Surface in Aceh Timur Regency (km), 2017–2019</i>	427
8.1.3	Panjang Jalan Menurut Kondisi Jalan di Kabupaten/Kota XXX (km), 2017–2019 <i>Length of Roads by Condition of Roads in Aceh Timur Regency (km), 2017–2019</i>	428
8.1.4	Panjang Jalan Menurut Kecamatan dan Jenis Permukaan Jalan di Kabupaten Aceh Timur, 2019 <i>Length of Roads by Subdistrict and Type of Road Surface in Aceh Timur Regency, 2019</i>	429
8.1.5	Panjang Jalan Menurut Kecamatan dan Kondisi Permukaan Jalan di Kabupaten Aceh Timur, 2019 <i>Length of Roads by Subdistrict and Condition of Road Surface in Aceh Timur Regency (km), 2019</i>	430
8.1.6	Keadaan, Panjang Jalan dan Jembatan, 2019 <i>The Condition and Length of Road and Bridge, 2019</i>	431
8.1.7	Jumlah Kendaraan Bermotor Berdasarkan Jenisnya di Kabupaten Aceh Timur, 2019 <i>Number of Motorized Vehicles by Type in Aceh Timur Regency, 2019</i>	432
8.1.8	Jumlah Penambahan Objek Pajak Kendaraan Berdasarkan Pembayaran BBN di Kabupaten Aceh Timur, 2019 <i>Number of Vehicle Tax Object Addition Based on BBN Payment in Aceh Timur Regency, 2019</i>	433
8.1.9	Jumlah BBN I Per Jenis Kendaraan di Kabupaten Aceh Timur, 2019 <i>The Amount of BBN I Per Type of Vehicle in Aceh Timur Regency, 2019</i> .	434
8.1.10	Jumlah BBN II Per Jenis Kendaraan di Kabupaten Aceh Timur, 2019 <i>The Amount of BBN II Per Type of Vehicle in Aceh Timur Regency, 2019</i>	435

8.1.11	Data Perhubungan di Kabupaten Aceh Timur, 2015-2019 Transportation Data in Aceh Timur Regency, 2015-2019	436
8.2	KOMUNIKASI	
	COMMUNICATION	
8.2.1	Banyaknya Fasilitas Kantor Pos Menurut Kecamatan di Kabupaten Aceh Timur, 2019 <i>Number of Post Office Facilities by Subdistrict in Aceh Timur Regency, 2019</i>	437
8.2.2	Jumlah Surat Kilat Khusus yang Dikirim dan Diterima Dalam Wilayah Kerja PT Pos Indonesia Kabupaten Aceh Timur, 2019 <i>Number of Special Letter Send and Received by PT Pos Indonesia in Aceh Timur Regency, 2019</i>	438
8.2.3	Jumlah Pos Express yang Dikirim dan Diterima Dalam Wilayah Kerja PT Pos Indonesia Kabupaten Aceh Timur, 2019 <i>Number of Post Express Send and Received by PT Pos Indonesia in Aceh Timur Regency, 2019</i>	439
8.2.4	Jumlah Paket Pos Kilat yang Dikirim dan Diterima Dalam Wilayah Kerja PT Pos Indonesia Kabupaten Aceh Timur, 2019 <i>Number of Packet Post Express Send and Received by PT Pos Indonesia in Aceh Timur Regency, 2019</i>	440
8.2.5	Jumlah Pengiriman dan Pembayaran Wesel Pos Dalam Wilayah Kerja PT Pos Indonesia Kabupaten Aceh Timur, 2019 <i>Number of Special Wesel Send and Received by PT Pos Indonesia in Aceh Timur Regency, 2019</i>	441
8.2.6	Banyaknya Menara Telekomunikasi Menurut Kecamatan di Kabupaten Aceh Timur, 2019 <i>Number of Telecommunication Towers by Subdistrict in Aceh Timur Regency (km), 2019</i>	442
9.	PERBANKAN, KOPERASI, DAN HARGA-HARGA/ BANKING, COOPERATIVE, AND PRICES	
9.1	Jumlah Koperasi Aktif Menurut Kecamatan di Kabupaten Aceh Timur, 2016–2019 <i>Number of Active Cooperative by Subdistrict in Aceh Timur Regency, 2016–2019</i>	451
9.2	Jumlah Koperasi Menurut Jenis Koperasi dan Kecamatan di Kabupaten Aceh Timur, 2019 <i>Number of Cooperative by Kind of Cooperative and Subdistrict in Aceh Timur Regency, 2019</i>	452
9.3	Jumlah Koperasi Menurut Jenis Koperasi dan	

	Kecamatan di Kabupaten Aceh Timur, 2019 <i>Number of Cooperative by Type of Cooperative and Subdistrict in Aceh Timur Regency, 2019</i>	453
9.4	Jumlah Koperasi dan Jumlah Anggota, 2019 <i>Number of Cooperative and The Members, 2019</i>	454
9.5	Jumlah Koperasi dan Simpanan Koperasi Primer dan Sekunder, 2019 <i>Number of Cooperative and Savings Primer and Secunder Cooperation, 2019</i>	455
9.6	Jumlah Modal Koperasi Primer dan Sekunder, 2019 <i>Total Capital Primer and Secunder Cooperation, 2019</i>	456
9.7	Jumlah Aset, Omset, dan Sisa Hasil Usaha (SHU) Koperasi, 2019 <i>Total Asset, Omset, and Residue of Exertions of Cooperation, 2019.</i>	457
10.	PENGELUARAN PENDUDUK/POPULATION EXPENDITURE	
10.1	Rata-rata Pengeluaran per Kapita Sebulan Menurut Kelompok Komoditas (rupiah) di Kabupaten Aceh Timur, 2018 dan 2019 <i>Monthly Average Expenditure per Capita by Commodity Group (rupiahs) in Aceh Timur Regency, 2018 and 2019</i>	465
10.2	Persentase Pengeluaran per Kapita Sebulan Menurut Kelompok Komoditas di Kabupaten Aceh Timur, 2018 dan 2019 <i>Percentage of Monthly Expenditure per Capita by Commodity Group in Aceh Timur Regency, 2018 and 2019</i>	466
10.3	Persentase Penduduk Menurut Golongan Pengeluaran Per Kapita Sebulan di Kabupaten Aceh Timur, 2018 dan 2019 <i>Percentage of Population by Per Capita Spending Group a Month in Aceh Timur Regency, 2018 and 2019</i>	467
11.	PERDAGANGAN/TRADE	
11.1	Jumlah Sarana Perdagangan Menurut Jenisnya di Kabupaten Aceh Timur, 2016–2019 <i>Number of Trading Facilities by Type of Facility in Aceh Timur Regency, 2016–2019</i>	475
11.2	Jumlah Perizinan yang Dikeluarkan Menurut Bentuk Badan Hukum di Kabupaten Aceh Timur, 2015-2019 <i>Number of Permits Issued of Establishments by Type of Business Entity in Aceh Timur Regency, 2015-2019</i>	476
11.3	Jumlah Perizinan yang Dikeluarkan Menurut Bulan di Kabupaten Aceh Timur, 2019 <i>Number of Permits Issued of Establishment by Month, 2019</i>	477
11.4	Jumlah Bangunan Sarana Perdagangan Menurut	

	Kecamatan di Kabupaten Aceh Timur, 2019 <i>Number of Trades Facilities by Subdistrict in Aceh Timur Regency, 2019</i>	478
11.5	Jumlah Sarana Perdagangan Menurut Jenisnya di Kabupaten Aceh Timur, 2015-2019 <i>Number of Trading Facilities by Type of Facility in Aceh Timur Regency, 2015-2019</i>	480
11.6	Penyaluran/Penjualan Beras per Bulan Oleh Perum Bulog Sub Divre Wilayah II Langsa, 2019 <i>Distribution/Sales of Rice per Month by Bulog Perum Sub Divre II Langsa Region, 2019</i>	481
11.7	Jumlah Stok Beras di Gudang Sub Divre Langsa, 2019 <i>Total Stocks of Rice in Nation at Sub Divre Langsa, 2019</i>	483
12.	SISTEM NERACA REGIONAL/ SYSTEM OF REGIONAL ACCOUNTS	
12.1.	Produk Domestik Regional Bruto Atas Dasar Harga Berlaku Menurut Lapangan Usaha di Kabupaten Aceh Timur (juta rupiah), 2015–2019 <i>Gross Regional Domestic Product at Current Market Prices by Industry in Aceh Timur Regency (billion rupiahs), 2015–2019</i>	491
12.2	Produk Domestik Regional Bruto Atas Dasar Harga Konstan 2010 Menurut Lapangan Usaha di Kabupaten Aceh Timur (juta rupiah), 2015–2019 <i>Gross Regional Domestic Product at 2010 Constant Market Prices by Industry in Aceh Timur Regency (billion rupiahs), 2015–2019</i>	493
12.3	Distribusi Persentase Produk Domestik Regional Bruto Atas Dasar Harga Berlaku Menurut Lapangan Usaha di Kabupaten Aceh Timur, 2015–2019 <i>Percentage Distribution of Gross Regional Domestic Product at Current Market Prices by Industry in Aceh Timur Regency, 2015–2019</i> ..	495
12.4	Laju Pertumbuhan Produk Domestik Regional Bruto Atas Dasar Harga Konstan 2010 Menurut Lapangan Usaha di Kabupaten Aceh Timur (persen), 2016–2019 <i>Growth Rate of Gross Regional Domestic Product at 2010 Constant Market Prices by Industry in Aceh Timur Regency (percent), 2016–2019</i>	497
12.5	Produk Domestik Regional Bruto Atas Dasar Harga Berlaku Menurut Jenis Pengeluaran di Kabupaten Aceh Timur (juta rupiah), 2015–2019	

	<i>Gross Regional Domestic Product at Current Market Prices by Type of Expenditure in Aceh Timur Regency (billion rupiahs), 2015–2019.....</i>	499
12.6	Produk Domestik Regional Bruto Atas Dasar Harga Konstan 2010 Menurut Jenis Pengeluaran di Kabupaten Aceh Timur (juta rupiah), 2015–2019 <i>Gross Regional Domestic Product at 2010 Constant Market Prices by Type of Expenditure in Aceh Timur Regency (billion rupiahs), 2015–2019.....</i>	500
13.	PERBANDINGAN ANTAR KABUPATEN/ KOTA/ REGENCY/MUNICIPAL COMPARISON	
13.1	Jumlah Penduduk Menurut Kabupaten/Kota di Provinsi Aceh, 2015-2019 <i>Population by Regency/Municipality in Aceh Province, 2015-2019.....</i>	509
13.2	Laju Pertumbuhan Produk Domestik Regional Bruto Atas Dasar Harga Konstan 2010 Menurut Kabupaten/ Kota di Provinsi Aceh Timur (persen), 2015–2019 <i>Rate of Growth of Gross Regional Domestic Products at Constant 2010 Prices by Regency/Municipality in Aceh Timur Province (percent), 2015–2019</i>	510
13.3	Jumlah Penduduk Menurut Jenis Kelamin di Provinsi Aceh, 2017-2019 <i>Population by Sex in Aceh Province, 2017-2019.....</i>	511
13.4	Jumlah Penduduk Miskin Menurut Kabupaten/ Kota di Provinsi Aceh Timur (ribu), 2015–2019 <i>Number of Poor Population by Regency/Municipality in Aceh Timur Province (thousand), 2015–2019</i>	512
13.5	Indeks Pembangunan Manusia Menurut Kabupaten/Kota di Provinsi Aceh, 2015-2019 <i>Human Development Index by Regency/Minicipality in Aceh Province, 2015-2017</i>	513
13.6	Jumlah Rumah Tangga Menurut Kabupaten/ Kota di Provinsi Aceh, 2015-2019 <i>Number of Household by Regency/Municipality in Aceh Province, 2015-2019.....</i>	514
13.7	Indikator Penyusun Indeks Pembangunan Manusia (Metode Baru) Menurut Kabupaten/ Kota di Provinsi Aceh, 2019 <i>Indicators of the Human Development Index (New Methodology) in Aceh Province, 2019.....</i>	515
13.8	Persentase Penduduk Miskin Menurut Kabupaten/	

	Kota di Provinsi Aceh, 2017-2019 (Maret) <i>Percentage of Poor People by Regency/ Municipality in Aceh Province, 2017-2019 (March)</i>	516
13.9	Pengukuran Kemiskinan Menurut Kabupaten/ Kota di Provinsi Aceh, Maret 2019 <i>Measures of Poverty by regency/ Municipality in Aceh Province, Maret 2019</i>	517
13.10	Tingkat Partisipasi Angkatan Kerja (TPAK) dan Tingkat Pengangguran Terbuka (TPT) Menurut Kabupaten/ Kota di Provinsi Aceh, 2017-2019 <i>Labor Force Participation Rate and Unemployment Rate by Regency/ Municipality in Aceh Province, 2017-2019</i>	518
13.11	Angka Partisipasi Sekolah Menurut Kelompok Umur Sekolah di Provinsi Aceh, 2019 <i>School Participation Rate by School Age Group in Aceh Province, 2019</i>	519
13.12	Angka Partisipasi Murni Menurut Jenjang Pendidikan di Provinsi Aceh, 2019 <i>School Participation Rate by Education in Aceh Province, 2019</i>	520

DAFTAR GAMBAR/LIST OF FIGURES

		Halaman Page
1.1	Jumlah Desa Pesisir menurut Kecamatan, 2019 <i>Number of Coastal Villages by District, 2019</i>	6
1.2	Jumlah Curah hujan dan Hari Hujan Menurut Kecamatan, 2018 <i>Total Rainfall and Rainy Days by Subdistrict, 2018</i>	7
2.1	Jumlah Desa menurut Kecamatan (%), 2019 <i>Number of Villages by District (%), 2019</i>	24
2.2	Jumlah Pegawai Negeri Sipil Menurut Dinas / Instansi dan Pendidikan Tertinggi Desember 2018 dan Desember 2019 <i>Number of Civil Servants by Service / Agency and Gender December 2018 and December 2019</i>	25
3.1	Penduduk, Laju Pertumbuhan Penduduk per Tahun, Distribusi Persentase Penduduk, Kepadatan Penduduk, Rasio Jenis Kelamin Penduduk Menurut Kecamatan di Kabupaten Aceh Timur, 2019 <i>Population, Annual Population Growth Rate, Percentage Distribution of Population, Population Density, and Population Sex Ratio by Subdistrict in Aceh Timur Regency, 2019</i>	78
3.2	Penduduk Berumur 15 Tahun Ke Atas yang Bekerja Selama Seminggu yang Lalu Menurut Status Pekerjaan Utama dan Jenis Kelamin di Kabupaten Aceh Timur, 2019 <i>Population 15 Years of Age and Over who Worked During The Previous Week by Main Employment Status and Sex in Aceh Timur Regency, 2019</i>	79
4.1	Angka Partisipasi Murni (APM) dan Angka Partisipasi Kasar (APK) Menurut Jenjang Pendidikan di Kabupaten Aceh Timur, 2018 dan 2019 <i>Net Participation Rates and Gross Participation Rates by Educational Level in Aceh Timur Regency, 2018 and 2019</i>	117
4.2	Jumlah Jamaah Haji yang Diberangkatkan Menurut Kecamatan di Kabupaten Aceh Timur, 2019 <i>Number of Departured Moslem Pilgrims by Subdistrict in Aceh</i>	

	Halaman Page
	118
5.1	Timur Regency, 2019..... 118 Perkembangan Jumlah Tanaman Durian (Dalam Batang) Menurut Kecamatan, 2018* <i>The Development Plantation of Durian by Sub District, 2018*</i> 270
5.2	Luas Areal Tanaman Kopi Menurut Kecamatan dan Jenis Tanaman (ha), 2018* <i>Coffee Plant Area by District and Plant Type (ha), 2018 *</i> 271
6.1	Jumlah Pelanggan dan Air yang Disalurkan Menurut Kecamatan di Kabupaten Aceh Timur, 2019 <i>Number of Customers and Distributed Water by Subdistrict in Aceh Timur Regency, 2019</i> 394
6.2	Jumlah Perusahaan, Tenaga Kerja, dan Nilai Produksi Menurut Produk dan Klasifikasi Industri di Kabupaten Aceh Timur, 2018* Number of Establishment, Employees, and Production Value by Product and Industrial Classification in Aceh Timur Regency, 2018* 395
7.1	Jumlah Rumah Makan/Restoran Menurut Kecamatan di Kabupaten Aceh Timur, 2016–2019 <i>Number of Restaurants by Subdistrict in Aceh Timur Regency, 2016–2019</i> 410
7.2	Jumlah Pengunjung Hotel per Bulan di Kabupaten Aceh Timur, 2019 <i>Number of Hotel Visitors by Month in Aceh Timur Regency, 2019</i> 411
8.1	Panjang Jalan Menurut Kecamatan dan Kondisi Permukaan Jalan di Kabupaten Aceh Timur, 2019 <i>Length of Roads by Subdistrict and Condition of Road Surface in Aceh Timur Regency (km), 2019</i> 424
8.2	Banyaknya Menara Telekomunikasi Menurut Kecamatan di Kabupaten Aceh Timur, 2019 <i>Number of Telecommunication Towers by Subdistrict in Aceh Timur Regency (km), 2019</i> 425
9.1	Jumlah Koperasi Aktif Menurut Kecamatan, 2019 <i>Number of active cooperatives by district, 2019</i> 448
9.2	Grafik Jumlah KUD dan Non KUD Menurut Kecamatan, 2019

	<i>Number of KUD and Non KUD by District, 2019</i>	449
10.1	Rata-rata Pengeluaran Makana per Kapita Sebulan Menurut Kelompok Komoditas (rupiah) di Kabupaten Aceh Timur, 2018 dan 2019	463
10.2	Rata-rata Pengeluaran Non Makanan per Kapita Sebulan di Kabupaten Aceh Timur Tahun 2018 dan 2019 <i>Average Non-Food Expenditures per Capita for a Month in East Aceh District in 2018 and 2019</i>	464
11.1	Jumlah Swalayan Menurut Kecamatan (%), 2019 <i>Number of Supermarkets by District(%), 2019</i>	473
11.2	Jumlah Sarana Perdagangan menurut jenis di Kabupaten Aceh timur, 2019 <i>Number of Trade Facilities by Type in East Aceh Regency, 2019</i>	474
12.1	Pertumbuhan PDRB ADHK (%), 2019 <i>ADHK GRDP Growth (%), 2019</i>	489
12.2	PDRB ADHB Menurut Lapangan Usaha (%), 2019 <i>ADHB GRDP According to Business Field</i>	490
13.1	Jumlah Penduduk Menurut Kabupaten (%), 2019 <i>Total Population by Regency (%), 2019</i>	506
13.2	Jumlah Rumah Tangga Menurut kabupaten (%), 2019 <i>Number of Households by Regency (%), 2019</i>	507

PENJELASAN UMUM/EXPLANATORY NOTES

Tanda-tanda, satuan-satuan, dan lain-lainnya yang digunakan dalam publikasi ini adalah sebagai berikut:

Symbols, measurement units, and acronyms which are used in this publication, are as follows:

1. TANDA-TANDA/SYMBOLS

Data tidak tersedia/Data not available	: ...
Tidak ada atau nol /Null or zero	: -
Data dapat diabaikan/Data negligible	: 0
Tanda decimal/Decimal point	: ,
Data tidak dapat ditampilkan/Not applicable	: NA
Angka estimasi/Estimated figures	: e
Angka diperbaiki/Revised figures	: r
Angka sementara/Preliminary figures	: x
Angka sangat sementara/Very preliminary figures	: xx
Angka sangat sangat sementara/Very very preliminary figures	: xxx

2. SATUAN/UNITS

barel/barrel	: 158,99 liter/litres = 1/6,2898 m ³
hektar (ha)/hectare (ha)	: 10 000 m ²
kilometer (km)/kilometres (km)	: 1 000 meter/meters (m)
knot/knot	: 1,8523 km/jam (km/hour)
kuintal/quintal	: 100 kg
KWh	: 1 000 Watt hour
MWh	: 1 000 KWh
liter (untuk beras)/litre (for rice)	: 0,80 kg
MMSCF	: 1/35,3 m ³
metrik ton (m.ton)/metric ton (m. ton)	: 0,98421 long ton = 1 000 kg
ons/ounce	: 28,31 gram/grams
ton	: 1 000 kg

Satuan lain: buah, dus, butir, helai/lembar, kaleng, batang, pulsa, ton kilometer (ton-km), jam, menit, persen (%).

Other units: unit, pack, pieces, sheet, tin, pulse, ton-kilometres(ton-km), hour, minute, percent (%).

Perbedaan angka di belakang koma disebabkan oleh pembulatan angka.
The difference in decimal numbers is caused by rounding.

DAFTAR SINGKATAN/ LIST OF ABBREVIATIONS

SI	: Stasiun Iklim
SIMPK	: Stasiun Meteorologi Pertanian Khusus
t.t	: Tempat tidur
BCG	: Bacillus Calmette Guerin
DPT	: Difteri, Pertusis, Tetanus
TT	: Tetanus Toxoid
IOT	: Industri Obat Tradisional/ <i>Traditional Medicine Industry</i>
IKOT	: Industri Kecil Obat Tradisional/ <i>Traditional Medicine Small</i>
Alkes	: Alat kesehatan/ <i>Health Kits</i>
PKRT	: Perbekalan Kesehatan Rumah tangga/ <i>Household Health Logistics</i>
Kompl	: Komplemen/ <i>Complement</i>
IRTP	: Industri Pangan Produksi Rumah Tangga/ <i>Foods Home Industry</i>
PBF	: Pedagang Besar Farmasi/ <i>Pharmacy Whole-seller</i>
GFK	: Gudang Farmasi Kab/Kota/Regency/ <i>Municipality Pharmacy Warehouse</i>
RB	: Rumah Bersalin/ <i>Delivery House</i>
Pustu	: Puskesmas pembantu/ <i>Auxiliary Public Health Center</i>
BP	: Balai Pengobatan/ <i>Polyclinic</i>
TPS	: Tempat Pembuangan Sementara / <i>landfill</i>
Jamkesmas	: Jaminan kesehatan masyarakat miskin/ <i>Poor public health insurance</i>
PJKMU	: Program Jaminan Kesehatan Masyarakat Umum
SIUP	: Surat Ijin Usaha Perdagangan/ <i>Trading Permission Letter</i>
TDP	: Tanda Daftar Perusahaan/ <i>Company Registration Identity</i>
API	: Angka Pengenal Importir/ <i>Importer's Identity Number</i>

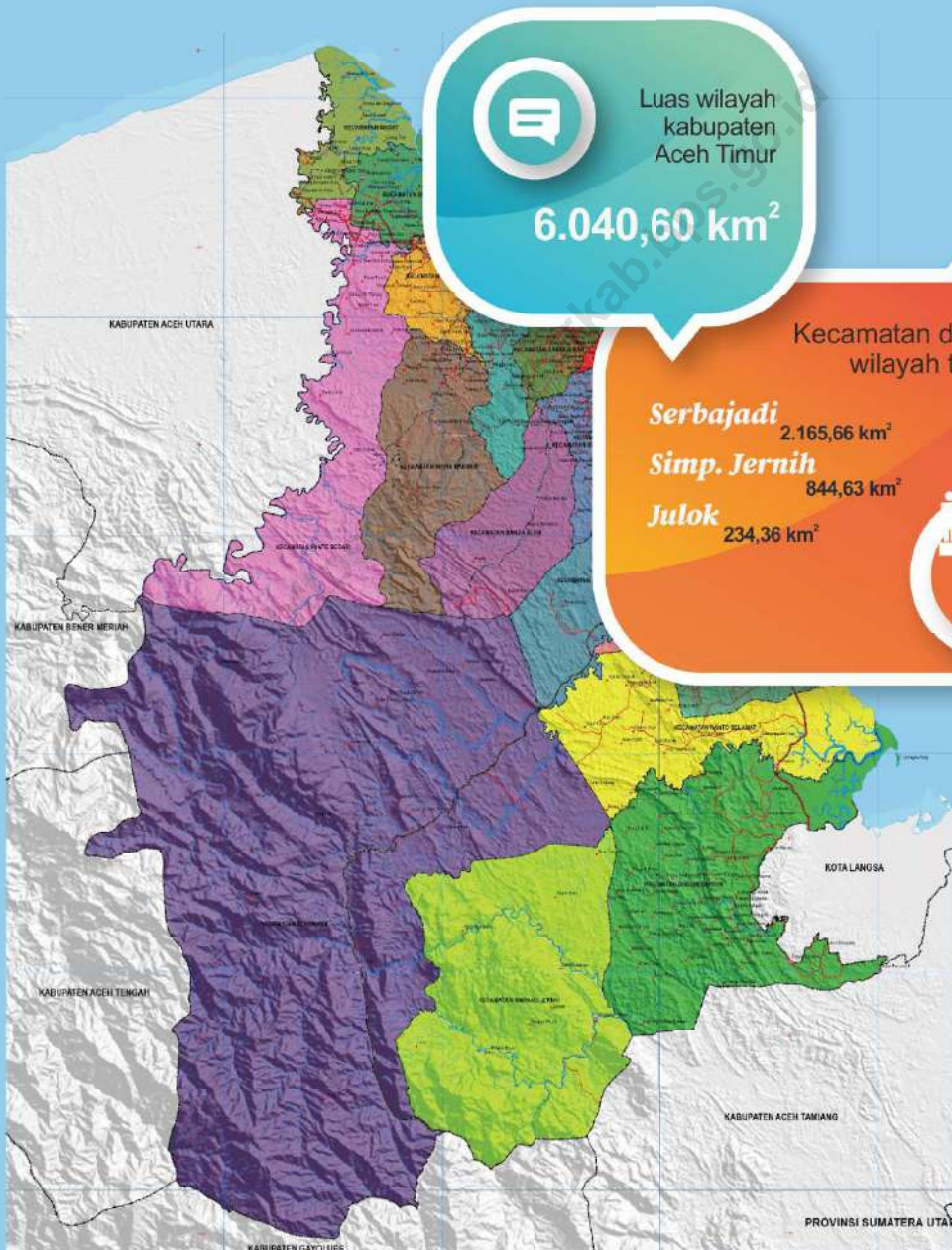
Statistik Kunci, 2017–2019 Key Statistics, 2017–2019

Rincian/Description	Satuan/Unit	2017	2018	2019
(1)	(2)	(3)	(4)	(5)
SOSIAL/SOCIAL				
Penduduk ¹ / <i>Population</i> ¹	juta/ <i>million</i>	261,9	265,0	265,0
Laju Pertumbuhan Penduduk ¹ / <i>Population Growth</i> ¹	%	1,23	1,19	1,19
Angka Harapan Hidup ¹ -e ₀ / <i>Life Expectancy Rate</i> ¹	tahun/ <i>years</i>	71,1	71,2	71,2
Angka Melek Huruf Usia 15+/ <i>Literacy Rate Aged 15+</i>	%	95,5	95,7	95,7
Tingkat Partisipasi Angkatan Kerja –TPAK ^{2,3} <i>Labour Force Participation Rate-LFPR</i> ^{2,3}	%	66,7	67,3	67,3
Tingkat Pengangguran Terbuka-TPT ² <i>Unemployment Rate-UR</i> ²	%	5,5 ⁴	5,3 ⁴	5,3 ⁴
Penduduk Miskin ⁵ / <i>Poor People</i> ⁴	juta/ <i>million</i>	27,8	25,9	25,9
Persentase Penduduk Miskin ⁴ <i>Percentage of Poor People</i> ⁴	%	10,6	9,8	9,8
Indeks Pembangunan Manusia-IPM ⁵ <i>Human Development Index</i> ⁵	—	70,8	71,4	71,4
EKONOMI/ECONOMIC				
Produk Domestik Regional Bruto (PDRB) Harga Berlaku ⁶ <i>Gross Regional Domestic Bruto (GRDP) at Current Price</i> ⁶	triliun rupiah <i>trillion rupiahs</i>	13 587,2 ^x	14 837,4 ^{xx}	14 837,4 ^{xx}
Laju Pertumbuhan Ekonomi ⁸ / <i>Economic Growth</i> ⁷	%	5,1 ^x	5,2 ^{xx}	5,2 ^{xx}
PDRB Per Kapita Harga Berlaku ^{6,8} <i>Per Capita of GRDP at Current Price</i> ^{6,8}	juta rupiah <i>million rupiahs</i>	51,9 ^x	56,0 ^{xx}	56,0 ^{xx}

- Catatan/Notes: ¹ Hasil proyeksi penduduk Indonesia 2010–2035 (pertengahan tahun/Juni)/*The result of Indonesia population prjection 2010–2035 (mid year/June)*
- ² Kondisi Agustus/*Condition at August*
- ³ Menggunakan penimbang hasil proyeksi penduduk tahun 2010–2035/*Weighted by the 2010–2035 population projection*
- ⁴ Kondisi Maret/*Condition at March*
- ⁵ Sejak tahun 2010, IPM dihitung dengan metode baru. Komponen IPM metode baru adalah angka harapan hidup saat lahir, harapan lama sekolah, rata-rata lama sekolah, dan pengeluaran per kapita/*Since 2010, HDI was calculated using new method. New HDI component are life expectancy at birth, expected years of schooling, means years of schooling, and expenditure per capita*
- ⁶ Mulai tahun 2010 mengadopsi *System of National Account 2008 (SNA 2008)*/Since 2010 is in line with *System of National Account 2008 (SNA 2008)*
- ⁷ Menggunakan tahun dasar 2010 (2010=100)/*Using 2010 base year (2010=100)*
- ⁸ Menggunakan proyeksi penduduk berdasarkan hasil SP2010/*Using population projection based on SP2010*

01

GEOGRAFI DAN IKLIM GEOGRAPHY AND CLIMATE



Luas wilayah
kabupaten
Aceh Timur

6.040,60 km²

Kecamatan dengan
wilayah terluas

Serbajadi 2.165,66 km²

Simp. Jernih 844,63 km²

Julok 234,36 km²



PENJELASAN TEKNIS

1. Desa/Kelurahan Tepi Laut adalah desa/kelurahan yang sebagian atau seluruh wilayahnya bersinggungan langsung dengan laut, baik berupa pantai maupun tebing karang.
2. Desa/Kelurahan bukan tepi laut adalah desa/kelurahan yang wilayahnya tidak bersinggungan langsung dengan laut.
3. Desa/Kelurahan Lereng/Puncak adalah desa/kelurahan yang sebagian besar wilayahnya berada di puncak gunung/pegunungan atau terletak di antara puncak sampai lembah.
4. Desa/Kelurahan lembah adalah desa/kelurahan yang wilayahnya sebagian besar merupakan daerah rendah yang terletak di antara dua gunung/pegunungan atau daerah yang mempunyai kedudukan lebih rendah dibandingkan daerah sekitarnya.
5. Desa/Kelurahan Dataran adalah desa/kelurahan yang sebagian besar wilayahnya tampak datar, rata, dan membentang.
6. Berdasarkan Peraturan Pemerintah Nomor 82 Tahun 2001 tentang Pengolahan Kualitas Air dan Pengendalian Pencemaran Air, klasifikasi mutu air ditetapkan menjadi empat kelas, yaitu: Kelas I, Kelas II, Kelas III, dan Kelas IV.
7. Kelas I, air yang dapat digunakan untuk air bahan baku air minum dan atau peruntukan lain yang

TECHNICAL NOTES

1. *Coastal Village/Coastal Sub-District is a village/sub-district which some areas are intersect/directly adjacent to the sea, either gently sloping/flat beach or cliffs/reef.*
2. *Non Coastal Village/Non Coastal Sub-District is a village which has no area that intersect/directly adjacent to the sea.*
3. *Slope/Peak Village/Sub-District is a village/sub-district which the largest part of village/sub-district lies on the highest part of mount/mountain or lies between the peak to the valley.*
4. *Valley Village/Sub-District area is a village/sub-district with the largest part of the village/sub-district is a low area between two mountains or area that have a position lower than the surrounding areas.*
5. *Flat Village/Sub-District is a village/sub-district which the largest part of village/sub-district looked plane, flat, and stretches.*
6. *Government Regulation Number 82 year 2001 on Water Quality Management and Water Pollution Control states that water quality is classified into four categories: Class I, Class II, Class III, and Class IV.*
7. *Class I, water that can be used for drinking and other uses requiring the same water quality category.*
8. *Class II, water that can be used for water recreation infrastructure, fresh water fish culture, animal husbandry, watering cropping, and*

- mensyaratkan mutu air yang sama dengan kegunaan tersebut.
8. Kelas II, air yang dapat digunakan untuk prasarana atau sarana rekreasi air, pembudidayaan ikan air tawar, peternakan, air untuk mengairi pertanian, dan atau peruntukan lain yang mensyaratkan mutu air yang sama dengan kegunaan tersebut.
 9. Kelas III, air yang dapat digunakan untuk pembudidayaan ikan air tawar, peternakan, air untuk mengairi pertanian, dan atau peruntukan lain yang mensyaratkan mutu air yang sama dengan kegunaan tersebut.
 10. Kelas IV, air yang dapat digunakan untuk pertanian dan atau peruntukan lain yang mensyaratkan mutu air yang sama dengan kegunaan tersebut.
 11. Penentuan status mutu air sungai dilakukan dengan Metode Indeks Pencemaran (IP).
 12. Metode IP: Status mutu air dihitung berdasarkan data sesaat dengan Metode Indeks Pencemaran Keputusan Menteri Lingkungan Hidup Nomor 115 tahun 2003 dibandingkan dengan kriteria mutu air kelas I dan kriteria mutu air kelas II Peraturan Pemerintah Nomor 82 tahun 2001. Status mutu yang diperoleh merupakan status mutu sesaat dan hanya berdasarkan parameter tertentu yang dipantau di tiap sungai dengan jumlah dan jenis yang berbeda.
- other uses requiring the same water quality category.*
9. *Class III, water that can be used for fresh water fish culture, animal husbandry, watering cropping, and other uses requiring the same water quality category.*
 10. *Class IV, water that can be used for watering cropping and other uses requiring the same water quality category.*
 11. *Determination of river water quality status with Pollutant Index Method.*
 12. *Pollutant Index Method: Status of water quality is assessed based on the transient data by Pollutant Index Method pursuant to Decree of Minister of Environment Number 115 Year 2003 compared to the water quality criteria Class I and the water quality criteria Class II of Government Regulation Number 82 Year 2001. The quality status obtained is transient quality status and only based on certain parameters monitored at every river at different amount and with different types of parameters.*

ULASAN

Secara Geografis Kabupaten Aceh Timur terletak antara 4°09'21,08" - 5°06'02,16" Lintang Utara dan 97°15'22,07" - 97°34'47,22" Bujur Timur dengan ketinggian wilayah yang cukup beragam berkisar antara 0 sampai dengan 240 meter di atas permukaan laut (mdpl) dan kemiringan antara 1 sampai dengan 5 derajat. Sampai dengan tahun 2016 Kabupaten Aceh Timur terdiri dari 24 Kecamatan, 513 Desa, meliputi 60 kemukiman.

Pusat pemerintahan Kabupaten Aceh Timur berada di Kecamatan Idi Rayeuk. Kecamatan yang letaknya paling jauh adalah Kecamatan Simpang Jernih dengan jarak ke Idi Rayeuk (pusat pemerintahan) sekitar 140 km.

Batas-batas wilayah Kabupaten Aceh Timur adalah; (1) Sebelah Utara berbatasan dengan Kabupaten Aceh Utara dan Selat Malaka; (2) Sebelah Timur berbatasan dengan Selat Malaka dan Kota Langsa; (3) Sebelah Selatan berbatasan dengan Kota Langsa, Kabupaten Gayo Lues dan Kabupaten Aceh Tamiang; (4) Sebelah Barat berbatasan dengan Kabupaten Aceh Utara, Kabupaten Bener Meriah dan Aceh Tengah.

Luas Kabupaten Aceh Timur 6040.60 Km² atau 10,53 persen dari luas Provinsi Aceh. Luas wilayah terbesar adalah Kecamatan Serbajadi seluas 2165.66 Km² dan terkecil Kecamatan Darul Falah seluas 42.40 Km².

DESCRIPTION

Geographically Aceh Timur Regency located between 4°09'21,08" - 5°06'02,16" north latitude and 97°15'22,07" - 97°34'47,22" East Longitude with an elevation areas are quite diverse ranging from 0 to 240 meters from sea level and slope between 1 and 5 degrees. Until 2016 Aceh Timur Regency consists of 24 Districts, 513 rural village, including 60 'kemukiman'.


Pusat pemerintahan Kabupaten Aceh Timur berada di Kecamatan Idi Rayeuk. Kecamatan yang letaknya paling jauh adalah Kecamatan Simpang Jernih dengan jarak ke Idi Rayeuk (pusat pemerintahan) sekitar 140 km.

The boundaries of Aceh Timur Regency are; (1) North Side bordering to Aceh Utara Regency and the Strait of Malacca; (2) East side with the Strait of Malacca and Langsa; (3) South side bordering to Langsa, Gayo Lues Regency and Aceh Tamiang Regency; (4) West side bordering to Aceh Utara Regency, Bener Meriah Regency and Aceh Tengah Regency.

Aceh Timur Regency's district consist of 6040.60 Km² or 10.53 percent of the province of Aceh. The largest total area is Serbajadi Districts with 2165.66 Km² district and the smallest district is Darul Falah with 42.40 Km².

Gambar
Figures 1.1

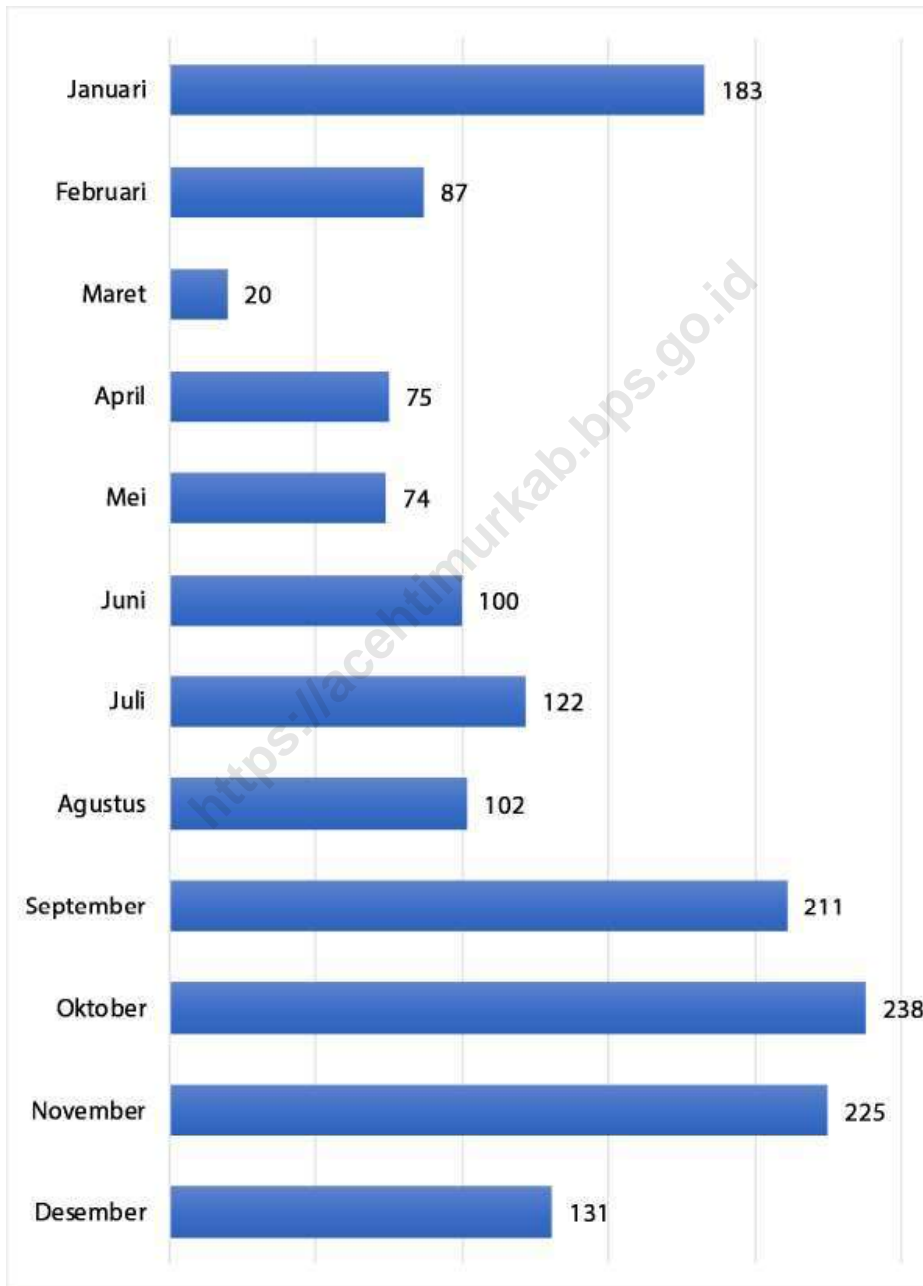
Jumlah Desa Pesisir menurut Kecamatan (%), 2019
Number of Coastal Villages by District (%), 2019



Sumber/Source: Badan Pusat Statistik Kabupaten Aceh Timur

Gambar
Figures 1.2

Jumlah Curah hujan dan Hari Hujan Menurut Kecamatan (%), 2018
Total Rainfall and Rainy Days by Subdistrict, 2018



Sumber/Source: Dinas Tanaman Pangan dan Hortikultura Kabupaten Aceh Timur

1.1 KEADAAN GEOGRAFI GEOGRAPHY CONDITION

Tabel 1.1.1 Luas Daerah dan Jumlah Pulau Menurut Kecamatan, 2019
Table 1.1.1 Total Area and Number of Islands by Subdistrict, 2019

Kecamatan Subdistrict	Ibukota Kecamatan Capital of Subdistrict	Luas ¹ Total Area ¹ (km ² /sq.km)	Persentase terhadap Luas Provinsi Percentage to Subdistrict's Area
(1)	(2)	(3)	(4)
1 Serba Jadi	Lokop	2 165,66	35,85
2 Simpang Jernih	Simpang Jernih	844,63	13,98
3 Peunaron	Arul Pinang	79,74	1,32
4 Birem Bayeun	Birem Bayeun	253,68	4,20
5 Rantau Selamat	Bayeun	159,80	2,65
6 Sungai Raya	Labuhan Keude	189,00	3,13
7 Peureulak	Peureulak	318,02	5,26
8 Peureulak Timur	Alue Tho	182,70	3,02
9 Peureulak Barat	Beusa Seubrang	92,30	1,53
10 Ranto Peureulak	Ranto Panjang	129,00	2,14
11 Idi Rayeuk	Idi	79,60	1,32
12 Peudawa	Seuneubok Peunteut	78,90	1,31
13 Banda Alam	Panton Rayeuk M	90,95	1,51
14 Idi Tunong	Buket teukuh	74,70	1,24
15 Darul Ihsan	Keude Dua	54,50	0,90
16 Idi Timur	Keude Redep	55,15	0,91
17 Darul Aman	Idi Cut	131,50	2,18
18 Nurussalam	Keude Bagok Sa	137,07	2,27
19 Darul Falah	Tunong Ulee Gajah	42,40	0,70
20 Julok	Kuta Binjee	234,36	3,88
21 Indra Makmur	Alue Ie Mirah	89,05	1,47
22 Pantee bidari	Lhok Nibong	233,25	3,86
23 Simpang Ulim	Seuneubok Simpang	123,80	2,05
24 Madat	Madat	200,84	3,32
Aceh Timur		6040.60	100,00

Lanjutan Tabel/*Continued Table* 1.1.1

Kecamatan <i>Subdistrict</i>	Jumlah Pulau ² <i>Number of Islands²</i>	Tinggi Wilayah (mdpl) <i>Altitude (m a.s.l)</i>	Jarak ke Ibukota <i>Distance to the Capital</i>
(1)	(5)	(6)	(7)
1 Serba Jadi	1	240	77,00
2 Simpang Jernih	1	19	140,00
3 Peunaron	1	53	47,00
4 Birem Bayeun	1	10	56,00
5 Rantau Selamat	1	12	45,00
6 Sungai Raya	1	10	36,00
7 Peureulak	1	10	18,00
8 Peureulak Timur	1	23	29,00
9 Peureulak Barat	1	7	14,00
10 Ranto Peureulak	1	17	21,00
11 Idi Rayeuk	1	3	0,00
12 Peudawa	1	1	4,00
13 Banda Alam	1	13	21,00
14 Idi Tunong	1	18	16,00
15 Darul Ihsan	1	18	4,00
16 Idi Timur	1	6	5,00
17 Darul Aman	1	15	9,00
18 Nurussalam	1	11	15,00
19 Darul Falah	1	18	17,00
20 Julok	1	14	25,00
21 Indra Makmur	1	12	47,00
22 Pantee bidari	1	20	51,00
23 Simpang Ulim	1	3	48,00
24 Madat	1	19	53,00
Aceh Timur	24		

Catatan/Note: ¹ Berdasarkan Peraturan Menteri Dalam Negeri Nomor 137 Tahun 2017 tanggal 29 Desember 2017/*Based on Minister of Home Affairs Regulation Number 137/2017, December 29, 2017*

² Berdasarkan informasi Kementerian Dalam Negeri Tahun 2018/*Based on information from Ministry of Home Affairs, 2018*

Sumber/Source: Kementerian Dalam Negeri/*Ministry of Home Affairs*

Tabel
Table 1.1.2**Jumlah Desa Pesisir dan Panjang Garis Pantai Menurut Kecamatan, 2019**
Number of Coastal Villages and Coastal Length by Subdistrict, 2019

Kecamatan Subdistrict	Jumlah Desa Pesisir (Berbatasan Laut) Number Of Coastal Villages	Panjang Garis Pantai Long Coastline(km)
(1)	(2)	(3)
1 Serba Jadi	0	---
2 Simpang Jernih	0	---
3 Peunaron	0	---
4 Birem Bayeun	4	---
5 Rantau Selamat	5	---
6 Sungai Raya	4	---
7 Peureulak	9	---
8 Peureulak Timur	4	---
9 Peureulak Barat	3	---
10 Ranto Peureulak	0	---
11 Idi Rayeuk	6	---
12 Peudawa	4	---
13 Banda Alam	0	---
14 Idi Tunong	0	---
15 Darul Ihsan	0	---
16 Idi Timur	3	---
17 Darul Aman	3	---
18 Nurussalam	6	---
19 Darul Falah	0	---
20 Julok	3	---
21 Indra Makmur	0	---
22 Pantee bidari	0	---
23 Simpang Ulim	2	---
24 Madat	5	---
Aceh Timur		

Sumber/Source: Badan Pusat Statistik Kabupaten Aceh Timur

Tabel
Table 1.1.3**Luas Wilayah Menurut Penggunaan Lahan Utama
Menurut Kecamatan, 2017***
Area by Area of Main Land Use by Subdistrict, 2017*

Kecamatan Subdistrict	Luas Lahan Non Pertanian (Ha) Non-Agricultural Land Area (Ha)	Luas Lahan Sawah (Ha) Rice Field Area (Ha)	Luas Lahan Kering (Ha) Dry Land Area (Ha)
(1)	(2)	(3)	(4)
1 Serba Jadi	79 444	1 000	71 101
2 Simpang Jernih	39 425	330	42 872
3 Peunaron	673	882	1 308
4 Birem Bayeun	6 610	738	9 075
5 Rantau Selamat	6 974	633	7 005
6 Sungai Raya	4 797	1 165	3 956
7 Peureulak	7 317	3 869	4 720
8 Peureulak Timur	4 622	908	3 527
9 Peureulak Barat	5 225	1 936	1 177
10 Ranto Peureulak	2 580	2 834	1 369
11 Idi Rayeuk	2 393	715	4 051
12 Peudawa	1 515	925	1 793
13 Banda Alam	1 980	614	6 032
14 Idi Tunong	2 649	889	3 303
15 Darul Ihsan	621	574	1 749
16 Idi Timur	765	407	2 015
17 Darul Aman	4 131	1 996	3 780
18 Nurussalam	5 373	2 024	1 005
19 Darul Falah	1 054	895	921
20 Julok	9 911	1 894	4 628
21 Indra Makmur	722	675	1 579
22 Pantee bidari	11 143	2 208	5 744
23 Simpang Ulim	4 883	2 025	2 122
24 Madat	2 625	2 937	2 959
Aceh Timur	207 432	33 073	187 791

Lanjutan Tabel/Continued Table 1.1.3

Kecamatan Subdistrict	Luas Lahan Perkebunan(Ha) Plantation Area (Ha)	Luas Lahan Hutan (Ha) Forest Land Area Ha)	Luas Lahan Badan Air (Ha) Land Area of The Water (Ha)
(1)	(5)	(6)	(7)
1 Serba Jadi	15 000	50 003	18
2 Simpang Jernih	523	1 313	0
3 Peunaron	2 274	2 837	0
4 Birem Bayeun	7 350	1 595	0
5 Rantau Selamat	896	472	0
6 Sungai Raya	5 200	3 782	0
7 Peureulak	12 442	200	3 254
8 Peureulak Timur	6 516	855	1 842
9 Peureulak Barat	840	40	12
10 Ranto Peureulak	6 000	117	0
11 Idi Rayeuk	177	0	624
12 Peudawa	2 166	1 491	0
13 Banda Alam	0	463	6
14 Idi Tunong	0	629	0
15 Darul Ihsan	1 677	829	0
16 Idi Timur	2 209	0	119
17 Darul Aman	1 200	2 043	0
18 Nurussalam	4 026	0	1 279
19 Darul Falah	620	750	0
20 Julok	5 290	0	1 713
21 Indra Makmur	5 883	44	2
22 Pantee bidari	1 340	2 890	0
23 Simpang Ulim	906	0	2 444
24 Madat	150	0	11 413
Aceh Timur	82 685	70 353	22 726

*) Data Tahun 2019 Belum Tersedia

Sumber/Source: Dinas Tanaman Pangan dan Hortikultura Kabupaten Aceh Timur

Tabel
Table 1.1.4

Luas Wilayah Bukan Pertanian Menurut Kecamatan, 2018
Area Non Agriculture According to Use by Subdistrict,
2018

Kecamatan Subdistrict	Pemukiman (Ha) Settlement (Ha)	Industri (Ha) Industry (Ha)	Pertambangan (Ha) Mining Ha)	Pemerintahan (Ha) Governmen (Ha)	Lainnya (Ha) Other (Ha)
(1)	(2)	(3)	(4)	(5)	(6)
1 Serba Jadi	127.36	---	61 477.93	---	---
2 Simpang Jernih	65.47	---	42 811.07	---	---
3 Peunaron	426.22	---	44 363.71	---	---
4 Birem Bayeun	1 286.89	8.25	59 120.92	---	---
5 Rantau Selamat	656.99	7.91	43 699.60	---	---
6 Sungai Raya	567.49	---	15 293.72	---	---
7 Peureulak	1 034.66	---	14 543.72	---	---
8 Peureulak Timur	198.41	25.16	11 375.24	---	---
9 Peureulak Barat	556.46	---	2 249.01	---	---
10 Ranto Peureulak	464.91	10.00	15 824.96	---	---
11 Idi Rayeuk	971.47	---	2 222.35	---	---
12 Peudawa	323.04	---	4 053.04	---	---
13 Banda Alam	37.75	---	27 103.86	---	---
14 Idi Tunong	245.92	---	9 755.05	---	---
15 Darul Ihsan	154.10	---	4 184.62	---	---
16 Idi Timur	316.21	---	6 224.41	---	---
17 Darul Aman	520.37	---	6 154.61	---	---
18 Nurussalam	614.05	---	8 272.57	---	---
19 Darul Falah	183.64	---	1 452.98	---	---
20 Julok	883.11	---	10 272.21	---	---
21 Indra Makmur	136.14	---	38 870.33	---	---
22 Pantee bidari	824.86	---	59 562.60	---	---
23 Simpang Ulim	1 114.70	---	13 119.41	---	---
24 Madat	1 020.34	---	9 346.64	---	---
Aceh Timur	12 730.56	51.32	511 354.56	0.00	0.00

*) Data Tahun 2019 Belum Tersedia

Sumber/Source: Badan Perencanaan Pembangunan Daerah Kabupaten Aceh Timur

Tabel
Table 1.1.5**Luas Hutan Berdasarkan Fungsi, Status, Luas dan Lokasi Menurut Kecamatan, 2018***
Forest Area by Function, Status, Area and Location by Subdistrict, 2018*

Fungsi dan Status Hutan <i>Function and Status</i>	Luas (Ha) <i>Area (Ha)</i>	Lokasi (Ha) <i>Location (Ha)</i>
(1)	(2)	(3)
Berdasarkan Fungsi Hutan		
1 Hutan produksi	93 023.26	---
2 Hutan Lindung	167 317.22	---
3 Taman Nasional	---	---
4 Taman Wisata Alam	---	---
5 Taman Buru	---	---
6 Cagar Alam Seba Jadi	300.41	---
7 Suaka Margasatwa	---	---
8 Taman Hutan Raya	---	---
9 Ranto Peureulak	---	---
Berdasarkan Status Hukum		
1 Hutan Negara (Kawasan Hutan)	---	---
2 Hutan Hak/ Hutan Rakyat	---	---
3 Hutan Kota	---	---
4 Taman hutan Raya	---	---
5 Taman Keanekaragaman Hayati	---	---
Aceh Timur		

*) Data Tahun 2019 Belum Tersedia

Sumber/Source: Badan Perencanaan Pembangunan Daerah Kabupaten Aceh Timur

Tabel
Table 1.1.6**Pengadaan Tanah Menurut Kecamatan, 2018***
Land Acquisition by Subdistrict, 2018*

Kegiatan Activities	Lokasi Location	Tanah (Meter) Land (Meter)	Bagunan (Meter) Building (Meter)	Total Pembayaran Total Payment	Keterangan Information
(1)	(2)	(3)	(4)	(5)	(6)
Tanah Pembangunan Pasar Terpadu	Pereulak	1 750	-	1 049 930 000	
Tanah Pembangunan Idi Convention Hall	Idi Rayeuk	-	-	-	Nihil
Tanah Pembangunan Kompleksi Brimob di Gp Alue le Mirah	Indra Makmur	-	-	-	Nihil
Tanah Lanjutan Jalan Elak Pereulak	Pereulak	-	-	-	Nihil
Tanah Jalan Masuk SMP 2 Pereulak	Peureulak Timur	503	-	24 888 000	
Tanah Lanjutan Jalan Elak Idi	Idi Rayeuk, Idi Timur, Darul Ihsan, Idi Tunong	36 993	-	4 664 498 618	
Tanah Pembangunan Lapangan Bola Gp. Seuneubok Baro	Darul Aman	8 100	-	293 625 000	
Tanah Pembangunan Saluran Daerah Irigasi Blang Palah	Pereulak Barat	163	2 323	596 366 000	
Tanah Pembangunan Bandara Kabupaten Aceh Timur	Peudawa	-	-	-	Nihil
Aceh Timur					

*) Data Tahun 2019 Belum Tersedia

Sumber/Source: Badan Perencanaan Pembangunan Daerah Kabupaten Aceh Timur

1.2 IKLIM CLIMATE

Tabel 1.2.1 **Jumlah Curah hujan dan Hari Hujan Menurut Kecamatan, 2018***
Table 1.2.1 **Total Rainfall and Rainy Days by Subdistrict, 2018***

Bulan <i>Month</i>	Curah Hujan <i>Rainfall</i>	Hari Hujan <i>Rainy day</i>
(1)	(2)	(3)
Januari / <i>January</i>	183	10
Februari / <i>February</i>	87	4
Maret / <i>March</i>	20	4
April / <i>April</i>	75	5
Mei / <i>May</i>	74	6
Juni / <i>June</i>	100	8
Juli / <i>July</i>	122	7
Agustus / <i>August</i>	102	8
September / <i>September</i>	211	11
Oktober / <i>October</i>	238	15
November / <i>November</i>	225	14
Desember / <i>December</i>	131	11
Aceh Timur		

*) Data Tahun 2019 Belum Tersedia

Sumber/Source: Dinas Tanaman Pangan dan Hortikultura Kabupaten Aceh Timur

Tabel
Table 1.2.2**Jumlah Curah Hujan, Hari Hujan dan Rata-Rata Curah Hujan Menurut Kecamatan, 2018***
Number Of Rainfall, Rainy Days and Average Rainfall by Subdistrict, 2018*

Kecamatan Subdistrict	Curah Hujan Precipitation (mm ³)	Hari Hujan Rainy Days	Rata-Rata Average (mm ³ /Hari)
(1)	(2)	(3)	(4)
1 Serba Jadi	4 430	171	369.2 / 14.2
2 Simpang Jernih	1 337	76	111.4 / 6.3
3 Peunaron	2 797	121	233.1 / 10.1
4 Birem Bayeun	886	46	73.8 / 3.8
5 Rantau Selamat	1 212	53	101 / 4.4
6 Sungai Raya	511	66	42.6 / 5.5
7 Peureulak	1 069	59	89.1 / 4.9
8 Peureulak Timur	1 649	90	137.4 / 7.5
9 Peureulak Barat	1 038	62	86.5 / 5.2
10 Ranto Peureulak	1 128	91	94 / 7.6
11 Idi Rayeuk	1 177	127	98.1 / 10.6
12 Peudawa	1 476	57	123 / 4.7
13 Banda Alam	1 518	80	126.5 / 6.7
14 Idi Tunong	656	89	54.7 / 7.4
15 Darul Ihsan	1 409	101	117.4 / 8.4
16 Idi Timur	---	---	---
17 Darul Aman	988	66	82.3 / 5.5
18 Nurussalam	1 211	84	100.9 / 7
19 Darul Falah	1 037	76	86.4 / 6.3
20 Julok	1 257	81	104.7 / 6.7
21 Indra Makmur	911	70	75.9 / 5.8
22 Pantee bidari	646	58	53.8 / 4.8
23 Simpang Ulim	1 162	75	96.8 / 6.2
24 Madat	1 402	89	116.8 / 7.4
Aceh Timur			

*) Data Tahun 2019 Belum Tersedia

Sumber/Source: Dinas Tanaman Pangan dan Hortikultura Kabupaten Aceh Timur

<https://acehtimurkab.bps.go.id>

02

PEMERINTAHAN
GOVERNMENT

3 KECAMATAN DENGAN DESA TERBANYAK



DARUL AMAN

45 DESA

PEUREULAK

38 DESA

JULOK

37 DESA

<https://acehtimurkab.bps.go.id>

PENJELASAN TEKNIS

1. Anggota Dewan Perwakilan Rakyat Daerah (DPRD) dipilih melalui pemilihan umum (pemilu) dan dilantik dalam masa jabatan lima tahun.
2. Susunan pemerintahan Republik Indonesia periode 2015–2019 terdiri dari presiden, wakil presiden, lembaga tinggi negara, kementerian, setingkat menteri, dan Lembaga Pemerintahan Non Kementerian (LPNK).
3. Lembaga tinggi negara terdiri dari Majelis Permusyawaratan Rakyat (MPR), Dewan Perwakilan Rakyat (DPR), Badan Pemeriksa Keuangan (BPK), dan Mahkamah Agung (MA), Dewan Perwakilan Daerah (DPD), Mahkamah Konstitusi (MK), dan Komisi Yudisial (KY).
4. Kementerian terdiri dari kementerian koordinator dan kementerian.
5. Kementerian koordinator terdiri dari bidang politik, hukum, dan keamanan (Polhukam), bidang perekonomian, bidang pembangunan manusia dan kebudayaan, dan bidang kemaritiman.
6. Kementerian terdiri dari Kementerian Sekretaris Negara, Kementrian Dalam Negeri, Kementerian Luar Negeri, Kementerian Perencanaan Pembangunan Nasional/Bappenas, Kementerian Pertahanan, Kementerian

TECHNICAL NOTES

1. *Regional House of Representatives (DPRD) members are elected through a general election and appointed for a five-years membership*
2. *The government structure of the Republic of Indonesia period 2009–2015 consists of president, vice president, state supreme agencies, ministries, ministerial level institutions, and non-ministerial institutions.*
3. *State supreme agencies consist of The People’s Consultative Assembly, The House of Representative, The Audit Board of the Republic of Indonesia, Supreme Court, Local Councils, Constitutional Court, and Judicial Commision.*
4. *Ministries consist of coordinating ministry and departmental ministry.*
5. *Coordinating ministries consist of Coordinating Ministry for Political, Legal, and Security Affairs, Coordinating Ministry for the Economy, Coordinating Ministry for Maritime Affairs, and Coordinating Ministry for Human Development and Culture*
6. *Departmental Ministries consist of State Secretary; Ministry of Home Affairs; Ministry of Foreign Affairs; Ministry of National Development Planning/Chairperson of National Development Planning Agency; Ministry of Defense; Ministry of Justice and Human Rights; Ministry*

Hukum dan Hak Asasi Manusia, Kementerian Keuangan, Kementerian Energi dan Sumber Daya Mineral, Kementerian Perindustrian, Kementerian Perdagangan, Kementerian Pertanian, Kementerian Perhubungan, Kementerian Kelautan dan Perikanan, Kementerian Ketenagakerjaan, Kementerian Badan Usaha Milik Negara, Kementerian Koperasi dan UKM, Kementerian Pekerjaan Umum dan Perumahan Rakyat, Kementerian Lingkungan Hidup dan Kehutanan, Kementerian Agraria dan Tata Ruang/Badan Pertanahan Nasional, Kementerian Kesehatan, Kementerian Kebudayaan dan Pendidikan Dasar Menengah, Kementerian Sosial, Kementerian Agama, Kementerian Pariwisata, Kementerian Komunikasi dan Informatika, Kementerian Pendayagunaan Aparatur Negara dan Reformasi Birokrasi, Kementerian Pemuda dan Olahraga, Kementerian Desa, Pembangunan Daerah Tertinggal dan Transmigrasi, Kementerian Riset Teknologi dan Pendidikan Tinggi, dan Kementerian Pemberdayaan Perempuan dan Perlindungan Anak.

7. Setingkat Menteri terdiri dari Kejaksaan Agung, Tentara Nasional Indonesia, dan Kepolisian Negara Republik Indonesia.

of Finance; Ministry of Energy and Mineral Resources; Ministry of Industry; Ministry of Trade; Ministry of Agriculture; Ministry of Transportation; Ministry of Maritime Affairs and Fisheries; Ministry of Manpower; Ministry of State Owned Enterprises; Ministry of Cooperatives and Small and Medium Enterprises; Ministry of Public Works and Public Housing; Ministry of Environment and Forestry; Ministry of Agrarian Affairs and Spatial Planning/National Land Agency; Ministry of Health; Ministry of Culture and Elementary & Secondary Education; Ministry of Social Services; Ministry of Religious Affairs; Ministry of Tourism; Ministry of Communication and Informatics; Ministry of Empowerment of State Apparatus and Bureaucracy Reform; Ministry of Youth and Sports Affairs; Ministry of Village Development, Disadvantaged Regions and Transmigration; Ministry of Research, Technology, and Higher Education; and Ministry of Women Empowerment and Child Protection

7. Ministerial Level Officials consist of, Attorney General, Indonesian National Defense Force, and Indonesian National Police.

ULASAN**DESCRIPTION**

Kabupaten Aceh Timur memiliki struktur pemerintahan yang tidak banyak berbeda dengan pemerintah daerah lainnya di Provinsi Aceh.

Lembaga Pemerintahan terdiri dari Sekretariat Daerah, Sekretariat DPRD, Sekretariat Baitul Mal, Sekretariat MAA, Sekretariat MPD, Sekretariat MPU, Sekretariat Korpri, Inspektorat, Pemerintahan Kecamatan, 22 dinas, 5 badan, dan 6 Instansi Lainnya.

Tahun 2018 jumlah pegawai negeri sipil (PNS) Daerah Kabupaten Aceh Timur sebanyak 8.141 orang, naik 2,1 persen dari tahun 2017 yaitu 7.911 orang.

Mayoritas PNS di lingkungan pemerintah daerah Kabupaten Aceh tergolong III, yakni 49,66 persen.

Sementara itu, jika dilihat dari pendidikan, mayoritas PNS daerah Kabupaten Aceh Timur berpendidikan Strata 1, yakni sebesar 42,44 persen.

Untuk para wakil rakyat di DPRK Aceh Timur, berjumlah 40 orang. Jumlah ini sama dengan tahun sebelumnya.

Aceh Timur Regency has governance structure not extremely different with other government regency in Aceh.

Government institutions consist of the Regional Secretariat, Parliament Secretariat, Baitul Mal Secretariat, MAA Secretariat, MPD Secretariat, MPU Secretariat, Korpri Secretariat, Inspectorate, Government District, 22 agencies, 5 agencies, and 6 Other Agencies.

In 2018 the number of regional civil servants (PNS) Aceh Timur regency as 8.141 people, increase 2,91 percent than 2017 as many as 7.911 peoples.

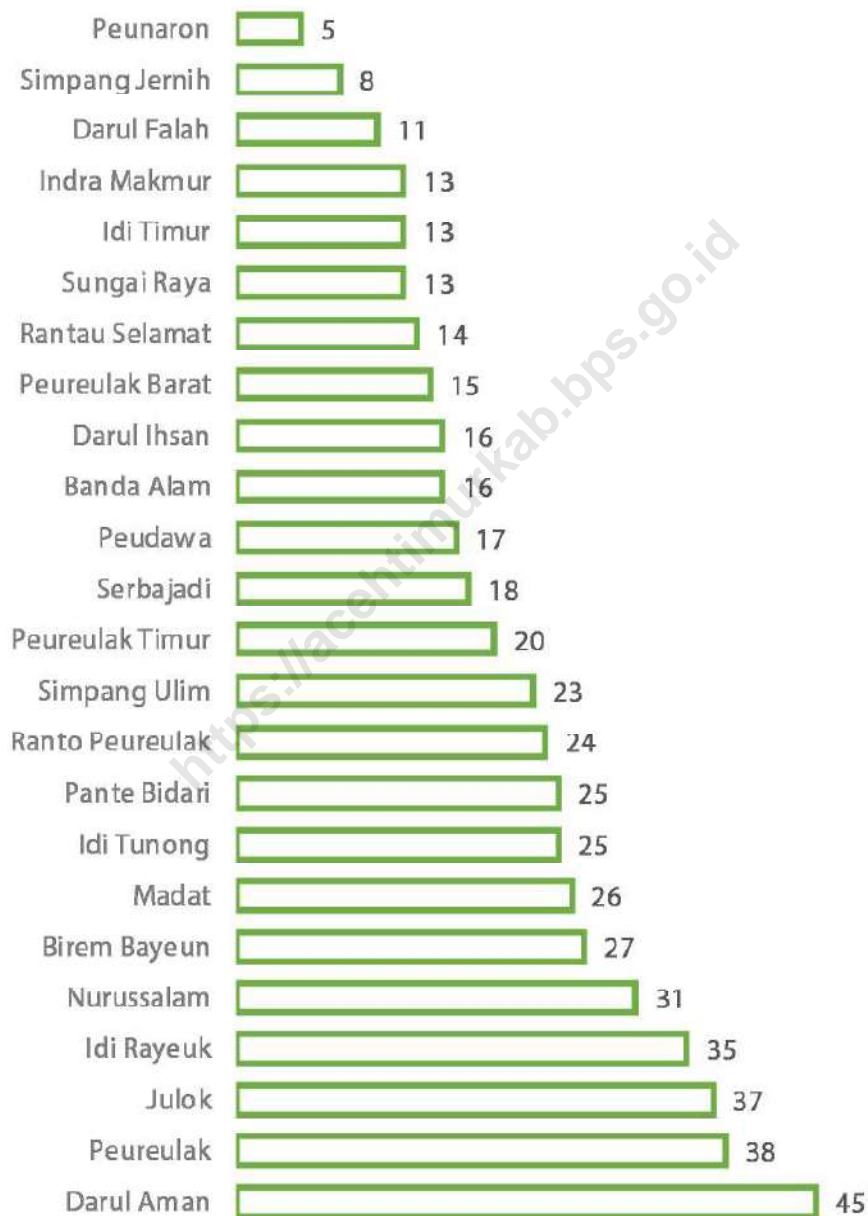
The majority of civil servants in the local government district of Aceh Timur Regency diversified III, which is 49,66 percent.

In other hand, if viewed from education, the majority of civil servants in Aceh Timur regency Strata 1, exactly 42,44 percent.

Member of Parliament of Aceh Timur Regency consist of 40 members. That's number is equal with a year before.

Gambar
Figures 2.1

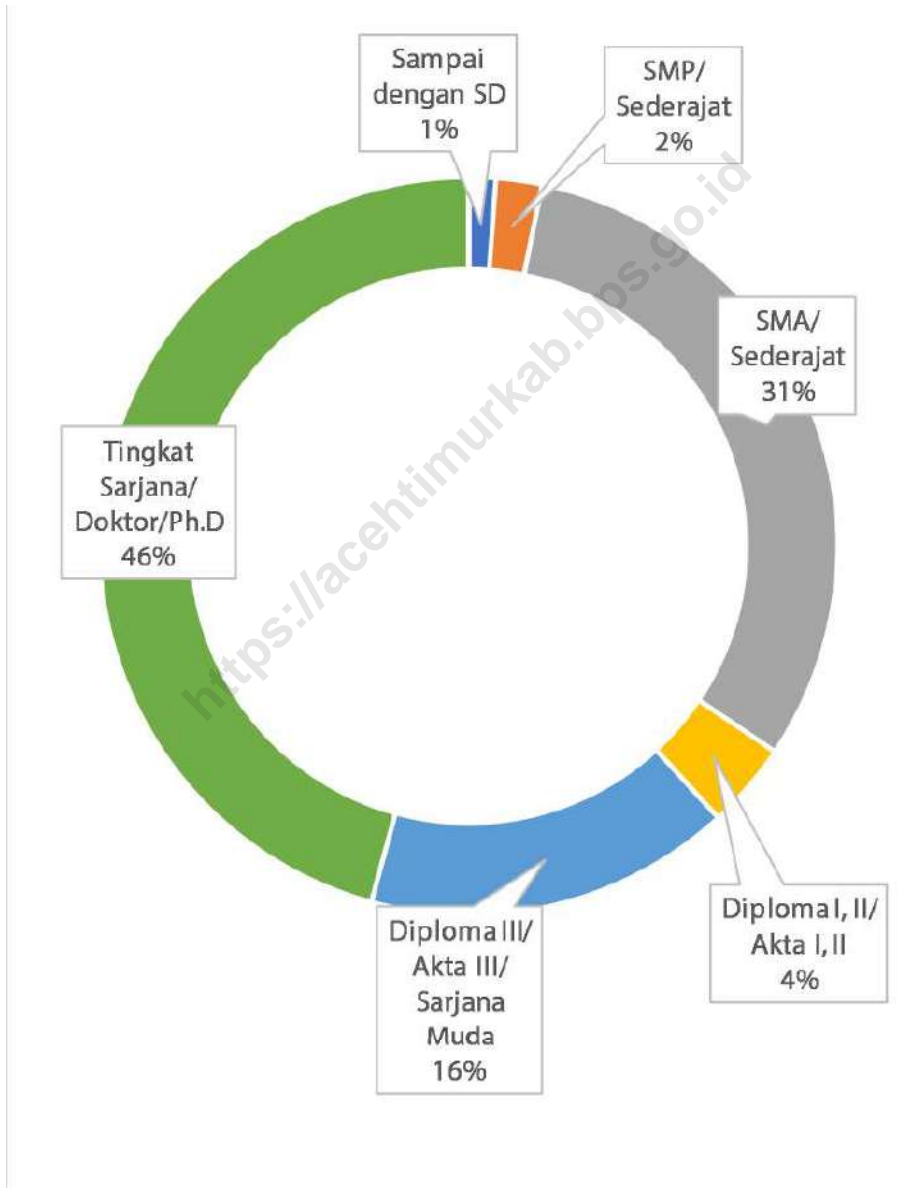
Jumlah Desa menurut Kecamatan (%), 2019
Number of Villages by District (%), 2019



Sumber/Source: Bagian Pemerintahan SEKDA Kabupaten Aceh Timur / The Regional Administration Division of the Regional Government of East Aceh Regency

Gambar 2.2
Figures

Jumlah Pegawai Negeri Sipil Menurut Dinas / Instansi dan Pendidikan Tertinggi (%), Desember 2018 dan Desember 2019
Number of Civil Servants by Service / Agency and Gender (%) , December 2018 and December 2019



Catatan/Note: ...

Sumber/Source: Badan Kepegawaian dan Sumber daya Manusia Kabupaten Aceh Timur / East Aceh Regency Human Resources and Human Resources Agency

2.1 WILAYAH ADMINISTRATIF ADMINISTRATIVE AREA

Tabel 2.1.1 Jumlah Desa¹/Kelurahan Menurut Kecamatan, 2014 –2019
Table 2.1.1 Number of Villages¹/Kelurahan by Subdistrict, 2014 – 2019

Kecamatan Subdistrict	2015	2016	2017	2018	2019
(1)	(2)	(3)	(4)	(5)	(6)
1 Serba Jadi	17	17	17	17	18
2 Simpang Jernih	8	8	8	8	8
3 Peunaron	5	5	5	5	5
4 Birem Bayeun	27	27	27	27	27
5 Rantau Selamat	14	14	14	14	14
6 Sungai Raya	13	13	13	13	13
7 Peureulak	38	38	38	38	38
8 Peureulak Timur	20	20	20	20	20
9 Peureulak Barat	15	15	15	15	15
10 Ranto Peureulak	23	23	23	23	24
11 Idi Rayeuk	35	35	35	35	35
12 Peudawa	17	17	17	17	17
13 Banda Alam	16	16	16	16	16
14 Idi Tunong	25	25	25	25	25
15 Darul Ihsan	16	16	16	16	16
16 Idi Timur	13	13	13	13	13
17 Darul Aman	45	45	45	45	45
18 Nurussalam	31	31	31	31	31
19 Darul Falah	11	11	11	11	11
20 Julok	37	37	37	37	37
21 Indra Makmur	13	13	13	13	13
22 Pantee bidari	25	25	25	25	25
23 Simpang Ulim	23	23	23	23	23
24 Madat	26	26	26	26	26
Aceh Timur	513	513	513	513	515

Catatan/Note: ¹ Termasuk kelurahan dan Unit Permukiman Transmigrasi (UPT)/Include Transmigration Settlement Unit
Sumber/Source: Peraturan Kepala Badan Pusat Statistik Nomor 29 Tahun 2018 Tanggal 15 Januari 2018 tentang Perubahan Atas Peraturan Kepala Badan Pusat Statistik Nomor 55 Tahun 2017 tentang Kode dan Nama Wilayah Kerja Statistik Tahun 2017

Bagian Pemerintahan SEKDA Kabupaten Aceh Timur / The Regional Administration Division of the Regional Government of East Aceh Regency

Tabel
Table 2.1.2

Nama Camat dan Nama Sekretaris Camat Menurut Kecamatan, 2019
Name Of Subdistrict and Name Of Subdistrict Secretary by Subdistrict, 2019

Kecamatan Subdistrict	Nama Camat Chief Name	Nama Sekretaris Camat Chief Secretary Name
(1)	(2)	(3)
1 Serba Jadi	Syahdannur, S.IP, M.AP	Jalaluddin
2 Simpang Jernih	M. Surya Syah, S.STP, M.AP	Amri Ali, SE
3 Peunaron	Muhammad Arif, S.STP	Sri Lestari, SIP
4 Birem Bayeun	Zainuddin, SE	Syahnun, SE
5 Rantau Selamat	Rudy Syahputra, S.STP, M.AP	DRA. Evi Julina
6 Sungai Raya	Murdani, S.STP, M.Si	T. Taharuddin, SP
7 Peureulak	Nasri, SE, M.S.M	-
8 Peureulak Timur	Mukhtaruddin, S.SOS, MAP	Taufiq Hidayat, ST
9 Peureulak Barat	Syamsul, SH	Marwan Ismail, SE
10 Ranto Peureulak	Saiful, SE	Usman, SE, M.AP
11 Idi Rayeuk	Iswadi, S.SOS	Muhammad Jamal, SE
12 Peudawa	DRS. Abdullah	Zainuddin, SE
13 Banda Alam	Muliadi, S.STP	Taufiq, S.KOM
14 Idi Tunong	Baihaki, S.AG	Azman Murad, S.SOS
15 Darul Ihsan	Azani, SE	Syarafil Akmal, A.MD
16 Idi Timur	Amiruddin, S.AG, M.AP	DRA. Ramlah
17 Darul Aman	T. Muyazir, S.STP	Mazzuki, SE
18 Nurussalam	DRS. Tarmidi	T. Jalaluddin, SH, MH
19 Darul Falah	Padri, S.PD	Ramli, ST, MT
20 Julok	Adnan, S.AG	Faisal Fahmi, SP
21 Indra Makmur	Edsyah Mulia, S.IP, M.AP	Hasri
22 Pantee bidari	M. Nasir, SE	Muhammad, S.IP
23 Simpang Ulim	Russamin, SE	Syarifah Rugaiya
24 Madat	Muchtaruddin, SE	Ir. Hasbi
Aceh Timur		

Sumber/Source: Bagian Pemerintahan SEKDA Kabupaten Aceh Timur / The Regional Administration Division of the Regional Government of East Aceh Regency

Tabel
Table 2.1.3**Nama Ibu Kota Kecamatan, Jumlah Desa dan Jumlah Mukim Menurut Kecamatan, 2019**
Capital Subdistrict Name, Number of Villages and Number of Mukim by Subdistrict, 2019

Kecamatan Subdistrict	Nama Ibu Kota Kecamatan Capital Of Subdistrict Name	Desa Village	Mukim Mukim
(1)	(2)	(3)	(4)
1 Serba Jadi	Lokop	17	3
2 Simpang Jernih	Simpang Jernih	8	2
3 Peunaron	Arul Pinang	5	1
4 Birem Bayeun	Birem Bayeun	27	3
5 Rantau Selamat	Bayeun	14	2
6 Sungai Raya	Labuhan Keude	13	1
7 Peureulak	Peureulak	38	5
8 Peureulak Timur	Alue Tho	20	3
9 Peureulak Barat	Beusa Seubrang	15	2
10 Ranto Peureulak	Ranto Panjang	23	3
11 Idi Rayeuk	Idi	35	3
12 Peudawa	Seuneubok Peunteut	17	1
13 Banda Alam	Panton Rayeuk M	16	1
14 Idi Tunong	Buket teukuh	25	3
15 Darul Ihsan	Keude Dua	16	2
16 Idi Timur	Keude Redep	13	2
17 Darul Aman	Idi Cut	45	6
18 Nurussalam	Keude Bagok Sa	31	4
19 Darul Falah	Tunong Ulee Gajah	11	1
20 Julok	Kuta Binjee	37	4
21 Indra Makmur	Alue Ie Mirah	13	2
22 Pantee bidari	Lhok Nibong	25	3
23 Simpang Ulim	Seuneubok Simpang	23	3
24 Madat	Madat	26	4
Aceh Timur		513	64

Sumber/Source: Bagian Pemerintahan SEKDA Kabupaten Aceh Timur / The Regional Administration Division of the Regional Government of East Aceh Regency

Tabel
Table 2.1.4

Nama Desa Menurut Kecamatan, 2019
Village Names by Subdistrict, 2019

Kecamatan Subdistrict	Nama Desa Village Name
(1)	(2)
1 Serba Jadi	Lokop Tualang Terujak Leles Ujung Karang Umah Taring Sunti Seku Alan Loot Nalon Jering Rampah Mesir Seulemak Sembuang Bunin Alur Durin
2 Simpang Jernih	HTI Ranto Naro Tampur Boor Tampur Paloh Melidi Batu Sumbang Simpang Jernih Pante Kera Rantau Panjang

Lanjutan Tabel/*Continued Table 2.1.4*

Kecamatan Subdistrict	Nama Desa Village Name
(1)	(2)
3 Peunaron	Arul Pinang Peunaron Baru Peunaron Lama Bukit Tiga Sri Mulya
4 Birem bayeun	Buket Tiga Benteng Afd.II Bukit Alue Drien Alue Canang Jambo Labu Alue Buloh Peutow Keumuneng Hulu Alue Teh Paya Tampah Paya Bili Dua Paya Rambong Alue Gadeng Sa Birem Rayeuk Keude Birem Aramiyah Paya Bili Sa Merbau Dua Paya Peulawi

Lanjutan Tabel/*Continued Table 2.1.4*

Kecamatan Subdistrict	Nama Desa Village Name
(1)	(2)
4 Birem Bayeun	Bayeun Alue Gadeng Alue Gadeng Dua Buket Seulemak Blang Tualang Alue Sentang Alue Nyamoek
5 Rantau Selamat	Alue Tuwi Alue Kaul Alue Punt Damar Siput Simpang Peut Sarah Kayee Alue Seulumak Simpang Aneuh Gampong Bayeun Sarah Teube Rantau Panjang Alue Raya Seuneubok Dalam Alue Kumba
6 Sungai Raya	Gajah Mentah Seuneubok Aceh Seuneubok Pase Sungai Simpang

Lanjutan Tabel/*Continued Table 2.1.4*

Kecamatan Subdistrict	Nama Desa Village Name
(1)	(2)
6 Sungai Raya	Paya Keutapang Alue Itam Buket Drien Buket Seulamat Kuala Parek Labuhan Keudee Krueng Lingka Geulumpang Payong Alue Rangan
7 Peureulak	Cek Mbon Seuneubok Pidie Kuala Leuge Seuneubok Peusangan Lubok Pempeng Dama Tutong Balee Buya Matang Gleum Alue Nibong Buket Pala Blang Simpo Paya Kalui Alue Dua Paya Gajah Seuneubok Aceh Uteun Dama Paya Meuligou

Lanjutan Tabel/*Continued Table 2.1.4*

Kecamatan Subdistrict	Nama Desa Village Name
(1)	(2)
7 Peureulak	Punti
	Keumuneng
	Bangka Rimung
	Leuge
	Lhok Dalam
	Bandrong
	Tanoh Rata
	Tualang
	Keude Peureulak
	Cot Muda Itam
	Pasir Putih
	Blang Bitra
	Beusa Meuranoe
	Seumatang Muda Itam
	Blang Balok
	Kuala Bugak
	Paya Lipah
	Cot Geulumpang
	Cot Keh
	Blang Batee
	Alue Rambong
	Matang Peulawi
8 Peureulak Timur	Buket Meuriam
	Seuneubok Punti
	Alue Bugeng

Lanjutan Tabel/*Continued Table 2.1.4*

Kecamatan Subdistrict	Nama Desa Village Name
(1)	(2)
8 Peureulak Timur	Seuneubok Teungoh
	Seuneubok Teupin
	Alue Bu Alue Lhok
	Alue Gureb
	Alue Bu Alue Nireh
	Seuneubok Paya
	Seuneubok Rawang
	Alue Tho
	Seuneubok Lapang
	Seuneubok Jalan
	Geulanggang Meurak
	Seumatang Keude
	Babah Krueng
	Kruet Lintang
	Jeungki
	Seuneubok Dalam
	Tualang Pateng
9 Peureulak Barat	Kabu
	Beuringen
	Teumpeun
	Kebun Teumpeun
	Paya Seungat
	Tanjong Tualang
	Beusa Seberang
	Paya Gajah

Lanjutan Tabel/*Continued Table 2.1.4*

Kecamatan Subdistrict	Nama Desa Village Name
(1)	(2)
9 Peureulak Barat	Mon Geudong Alue Bu Tuha Alue Bu Jalan Paya Biek Beusa Baroh Alue Bu Tunong Alue Bu Jalan Baroh
10 Ranto peureulak	Beurandang Alue Geunteng Kliet Tampak Paya Palas Alue Batee Bhom Lama Pasi Puteh Alue Dua Buket Pala Punt Payong Seumali Pertamina Blang Barom Pulo Blang Seuneubok Johan Paya Unou SeuneubokBaro

Lanjutan Tabel/*Continued Table 2.1.4*

Kecamatan Subdistrict	Nama Desa Village Name
(1)	(2)
10 Ranro Peureulak	SeuneubokDalam Seulemak Muda Mata le Alue Udep Seumanah Jaya
11 Idi Rayayeuk	Dama Pulo Gureb Blang Seuneubok Tutong Sampoimah Seuneubok Tuha Buket Langa Buket Juara Buket Pala Meunasah Puuk Keude Blang Bantayan Timu Gampong Aceh Keude Aceh Kuta Blang Seuneubok Bacee Titi Baro Seuneubok Teungoh (PP) Seuneubok Rambong Tanoh Anoe Gampong Tanjong

Lanjutan Tabel/*Continued Table 2.1.4*

Kecamatan Subdistrict	Nama Desa Village Name
(1)	(2)
11 Idi rayeuk	Kuala Peudawa Puntong Gampong Jawa Blang Geulumpang Gampong Jalan Buket Meulinteung Buket Jok Teupin Batee Alue Dua Muka S Tanjong Kapai Gampong Baro Kuala Idi Keutapang Mameh Ulee Blang Alue Dua Muka 0 Kuta Lawah
12 Peudawa	Asan Rampak Buket Kuta Blang Kuta Alue Batee Paya Bili Sa Blang Buket Kuta Baro Seuneubok Teungoh Seuneubok Peunteut Sama Dua

Lanjutan Tabel/*Continued Table 2.1.4*

Kecamatan Subdistrict	Nama Desa Village Name
(1)	(2)
12 Peudawa	Gampong Keude Meunasah Krueng Paya Bili Dua Paya Dua Gampong Kuala Alue le Itam Matang Rayeuk
13 Banda Alam	Seuneubok Bayu Jambo Reuhah Blang Rambong Ulee Jalan Seuneubok Kandang Seuneubok Benteng Seuneubok Pango Uram Jalan Jalan Dua Panton Rayeuk T Panton Rayeuk A Panton Rayeuk B Panton Rayeuk M Buket Drien Paya Laman Seuneubok Simpang
14 Idi Tunong	Alue Lhok Padang Kasah

Lanjutan Tabel/*Continued Table* 2.1.4

Kecamatan Subdistrict	Nama Desa Village Name
(1)	(2)
14 Idi Tunong	Seuneubok Buya
	Paya Awee
	Paya Gaboh
	Seuneubok Drien
	Keude Keumuneng
	Gampong Keumuneng
	Seuneubok Meureudu
	Seuneubok Puntı
	Seuneubok Dalam
	Seuneubok Jalan
	Buket Teukuh
	Keumuneng Lhok
	Buket Rumiya
	Alue Kumbang M
	Alue Kumbang A
	Seuneubok Baro
	Buket Puuk
	Seuneubok Buloh
	Blang Minjei
	Blang Guci
	Bantayan Barat
	Seuneubok Teupin Panah
	Teupin Panah
15 Darul Ihsan	Seuneubok Aceh Baro
	Lhok Leumak

Lanjutan Tabel/*Continued Table 2.1.4*

Kecamatan Subdistrict	Nama Desa Village Name
(1)	(2)
15 Darul Ihsan	Seuneubok Teungoh Meunasah Aroen Lhok Dalam Lhok Meureu Panton Meureubo Lhok Panjoe Alue Jangat Meudang Ara Seuneubok Kulam Gunong Putoh Seuneubok Lapang
16 Idi Timur	Keude Dua Buket Peulawi Pulo Blang Keutapang Dua Matang Rayeuk (Smk) Meunasah Jumpa Lhok Asahan Tualang Dalam Seuneubok Kuyun Ulee Glee Seuneubok Barat Seuneubok Teungoh Seuneubok Timu Matang Bungong

Lanjutan Tabel/*Continued Table 2.1.4*

Kecamatan Subdistrict	Nama Desa Village Name
(1)	(2)
16 Idi Timur	Matang Rayeuk (PP)
	Seuneubok Dalam
17 Darul Aman	Seuneubok Simpang
	Alu Lhok
	Alue Merbo
	Meunasah Keutapang
	Alue Dalam
	Dama Pulo Dua
	Alue Luddin Dua
	Jungka Gajah
	Buket Rumia
	Buket Raya
	Gaseh Sayang
	Seuneubok Buloh
	Kapai Baro
	Keumuneng Sa
	Seuneubok Tuha Sa
	Alue Gadeng
	Trieng Gadeng
	Buket Kulam
	Seuneubok Teungoh
	Dama Pulo Sa
	Gampong Beunot
	Teupin Drum
	Kuala Idi Cut

Lanjutan Tabel/*Continued Table 2.1.4*

Kecamatan Subdistrict	Nama Desa Village Name
(1)	(2)
17 Darul Aman	Gampong Baro
	Alue Luddin Sa
	Lhok Geulumpang
	Blang Buket
	Seuneubok Tuha Dua
	Keumuneng Dua
	Buket Tualang
	Bagok Panah Peut
	Bagok Panah Lhee
	Keumuneng Limong
	Keumuneng Lhee
	Keumuneng Peut
	Grong-Grong
	Gampong Keude
	Peukan Idi Cut
	Seuneubok Baroh
	Meunasah Blang
	Seuneubok Aceh
	Matang Geutou
	Matang Pineung
	Bagok Panah sa
	Bagok Panah Dua
18 Nurussalam	Alue Siwah Serdang
	Gampong Lhee
	Beurandang

Lanjutan Tabel/*Continued Table 2.1.4*

Kecamatan Subdistrict	Nama Desa Village Name
(1)	(2)
18 Nurussalam	Seuneubok Rambong
	Gampong Jalan
	Buket Meurak
	Seuneubok Dalam
	Gampong Mesjid
	Paya Enjee
	Seuleumak Muda
	Cot Asan
	Buket Panyang
	Buket Panjou
	Matang Panyang
	Meunasah Hagu
	Matang Kunyet
	Matang Neuheun
	Teupin Pukat
	Pulo-U
	Matang Seuleumak
	Bantayan
	Blang Panjou
	Seumatang Aron
	Medang Ara
	Meunasah Teungoh
	Keude Bagok Sa
	Keude Bagok Dua
	Kuala Bagok

Lanjutan Tabel/*Continued Table* 2.1.4

Kecamatan Subdistrict	Nama Desa Village Name
(1)	(2)
18 Nurussalam	Asan Tanjung Baroh Bugeng Peulawi
19 Darul Falah	Tunong Bugeng Cempeudak Buket Tufah Tunong Ulee Gajah Keudondong Seuneubok Pantan Buket Teumpeun Keude Blang Paya Kreup Tunong Paya Kreup Alue Siwah
20 Julok	Keumuneng Ladang Baro Seuneubok Baro Seuneubok Rambong Teupin Raya Buket Panyang Blang Keumahang Buket Makmu Bukit Dindeng Lhok Rambong Blang Mideun

Lanjutan Tabel/*Continued Table* 2.1.4

Kecamatan <i>Subdistrict</i>	Nama Desa <i>Village Name</i>
(1)	(2)
20 Julok	Blang Jambee
	Paya Bakong
	Bukit Seroja
	Blang Pauh Sa
	Ulee Ateung
	Mane Rampak
	Ujong Tunong
	Paya Pasi
	Blang Gleum
	Alue Cek Doi
	Tumpok Teungoh
	Matang
	Julok Tunong
	Blang Pauh Dua
	Keude Kuta Binjei
	Ulee Tanoh
	Kuala Geulumpang
	Blang Uyok
	Ulee Blang
	Naleung
	Labuhan
	Gampong Baro
	SeuMatang
	Tanjong Tok Blang
	Simpang Lhee

Lanjutan Tabel/*Continued Table 2.1.4*

Kecamatan Subdistrict	Nama Desa Village Name
(1)	(2)
20 Julok	Lhok Seuntang
21 Indra Makmur	Alue le Itam
	Seuneubok Bayu
	Blang Nisan
	Bandar Baro
	Alue Patong
	Seuneubok Cina
	Pelita Sagop Jaya
	Perkebunan Julok Rayeuk Utara
	Perkebunan Julok Rayeuk Selatan
	Jambo Balee
	Alue le Mirah
	Jambo Lubok
	Suka Makmur
22 Pantee Bidari	Blang Seunong
	Pante Labu
	Pante Rambong
	Alue le Mirah
	Seuneubok Tuha
	Seuneubok Saboh
	Buket Kareung
	Buket Bata
	Grong Grong
	Meunasah Tunong
	Matang Perlak

Lanjutan Tabel/*Continued Table 2.1.4*

Kecamatan Subdistrict	Nama Desa Village Name
(1)	(2)
22 Pantee Bidari	Meunasah Leubok Meunasah Teungoh Keude Baro Pante Panah Matang Pudeng Putoh Dua Matang Kruet Paya Deumam Sa Paya Deumam Lhee Paya Deumam Dua Putoh Sa Suka Damai Sah Raja Sijudo
23 Simpang Ulim	Matang Weng Alue Mulieng Pucok Alue Barat Pucok Alue Sa Matang Kumbang Titi Baroeh Arakundo Alue Buloh Dua Matang Rayeuk Teupin Breuh Blang Nie

Lanjutan Tabel/*Continued Table* 2.1.4

Kecamatan Subdistrict	Nama Desa Village Name
(1)	(2)
23 Simpang Ulim	Pucok Alue Dua Peulalu Alue Buloh Sa Kuala Simpang Ulim Gampong Baro Nicah Awe Bantayan Keude Tuha Gampong Blang Lampuh Rayeuk Teupin Mamplam Matang Seupeng
24 Madat	Paya Deumam Peut Paya Naden Tanjung Ara Tanjung Minjei Seuneubok Pidie Rambong Lop Matang Jrok Matang Nibong Madat Abeuk Geulanteu Matang Keupula Sa Ulee Ateung Blang Andam

Lanjutan Tabel/*Continued Table 2.1.4*

Kecamatan Subdistrict	Nama Desa Village Name
(1)	(2)
24 Madat	Bintah
	Blang Awe
	Pante Merbo
	Lueng Sa
	Matang Keupula Lhee
	Matang Keupula Dua
	Blang Ubit
	Lueng Peut
	Lueng Dua
	Matang Guru
	Pante Bayam
	Meunasah Tingkeum
	Meunasah Asan

Sumber/*Source*: Bagian Pemerintahan SEKDA Kabupaten Aceh Timur / The Regional Administration Division of the Regional Government of East Aceh Regency

2.2 DEWAN PERWAKILAN RAKYAT DAERAH THE REGIONAL HOUSE OF REPRESENTATIVE

Tabel 2.2.1 **Jumlah Anggota Dewa Perwakilan Rakyat Daerah Menurut Partai Politik dan Jenis Kelamin, Desember 2018 dan Desember 2019**
Number of Regional House of Representatives's Mambers by Polotical Parties and Sex, Desember 2018 dan Desember 2019

Partai Politik Political Parties	Jenis Kelamin / Sex		Jumlah Total
	Laki-laki Male	Perempuan Female	
(1)	(2)	(3)	(4)
1 Partai Aceh	14	2	16
2 Partal Gerindra	5	0	5
3 Partai Nasadem	5	0	5
4 Partai Nasional Aceh	3	0	3
5 Partai Demokrat	2	1	3
6 Partai Daerah Aceh	2	0	2
7 Partai Golkar	2	0	2
8 Partai Persatuan Pembangunan	2	0	2
9 Partai Keadilan Sejahtera	2	0	2
Aceh Timur	37	3	40

Catatan/Note: ...

Sumber/Source: Sekretariat DPRK Aceh Timur / Secretary Of Aceh Timur's Parleментарy

Tabel
Table 2.2.2

Komisi dan Nama Pimpinan Komisi Dewan Perwakilan Daerah, Desember 2018 dan Desember 2019
Comition and Name Of Leader Comition Regional House of Representatives's Mambers by Polotical Parties and Sex, Desember 2018 dan Desember 2019

Komisi Comition	Nama Pimpinan Leader
(1)	(2)
Ketua	Muhammad Daud
Wakil Ketua I	Muhammad Nur, S.Pdi
Wakil Ketua II	Muhammad Adam, S.Sos
A (Pemerintahan)	Fattah Fikri
B (Perekonomian)	Azhani
C (Keuangan dan Pembangunan)	Suriadi, S.Hi
D (Kesejahteraan Rakyat)	Mariana
E (Keistimewaan Aceh)	Edi Darmansyah
Aceh Timur	

Catatan/Note: ...

Sumber/Source: Sekretariat DPRK Aceh Timur / Secretary Of Aceh Timur's Parleментарy

Tabel
Table 2.2.3

**Nama, Pendidikan, Umur dan Asal Partai Anggota Dewa
Perwakilan Rakyat Daerah Aceh Timur, Desember 2018
dan Desember 2019**

***Nama, Education, Age and Regional House of
Representatives's, December 2018 and December 2019***

	Nama Name	Pendidikan Educational	Umur Age	Partai Parties
	(1)	(2)	(3)	(4)
1	Marzuki Ajad	MA	48	PANASDEM
2	Samsul Akbar, SE	S1	47	GERINDRA
3	Muhammad Nur, S.Pdi	S1	46	PA
4	Amiruddin	SMA	39	PA
5	Dina Sulaiman	SMA	35	PA
6	Abdul Hamid	SMA	47	PA
7	Junaidi	SMA	41	PA
8	Irwansyah	SMA	37	PA
9	T. Saiful Bahri	SMA	57	PA
10	Tgk. Ibrahim, SE	S1	56	PA
11	Amiruzahri	S1	41	PA
12	M. Kasem	SMA	54	PA
13	Iskandar, SE	S1	40	PA
14	Irwanda	SMA	28	PA
15	Asnawi	SMA	38	PA
16	Samsul Bahri, SE.i	S1	48	PA
17	Zunaidi, A.Mk	D III	38	PA
18	Rusli	SMA	37	PA
19	Mariana	SMA	51	PA
20	Suriadi, S.HI	S1	29	PA
Aceh Timur				

Lanjutan Tabel/*Continued Table 2.2.3*

Nama Name	Pendidikan Educational	Umur Age	Partai Parties
(1)	(2)	(3)	(4)
21 Abdul Hamid	SMA	39	PA
22 Muhammad Sufyan	MA	42	PA
23 Ir. Kasad, M.Ap	S2	51	GOLKAR
24 Syarifah Noor Akmal	SMA	57	GOLKAR
25 Tgk. Muhammad Adam, S.Sos	S1	45	NASDEM
26 Sofiyon Affan, S.Pd, M. Pd	S2	33	NASDEM
27 Nurmawi, A.Md	DIII	47	NASDEM
28 Yusri	SMA	46	PNA
29 Jailani	SMA	45	PNA
30 Junaidi, A.Md	DIII	34	PPP
31 Tgk. H. Mudawali Ibrahim, S.Ag	S1	42	PPP
32 Edi Darmansyah	SMA	46	GERINDRA
33 Aidul Azhar	MAN	49	GERINDRA
34 Hamdani A. Gani	S1	47	GERINDRA
35 Ramlan	SMA	47	GERINDRA
36 Muzakkir	MAN	54	PA
37 Maimun Idris	SMA	48	PA
38 Cut Ismuniati	SMA	52	DEMOKRAT
39 Mat Rais, SE	S1	36	NASDEM
40 Fadhil Muhammad	SMA	38	PA
Aceh Timur			

Catatan/Note: ...

Sumber/Source: Sekretariat DPRK Aceh Timur / Secretary Of Aceh Timur's Parliamentary

Tabel
Table 2.2.4**Jumlah Sidang / rapat DPRD Menurut jenisnya, 2015 - 2019**
Number of Parliment Meetings by Kinds of Meetings, 2015 - 2019

	Nama Name	2015	2016	2017	2018	2019
	(1)	(2)	(3)	(4)	(5)	(6)
1	Paripurna Terbuka / Open Plenary	7	28	21	14	16
2	Paripurna Istimuwa / Especial Plenary	0	2	2	2	4
3	Paripurna Khusus / Special Plenary	12	7	5	3	4
4	Panitia Musyawarah / Discussion Committe	12	23	11	13	9
5	Panitia Anggaran / Budget Committe	12	11	6	5	9
6	Rapat Fraksi / Faction Meetings	48	20	23	14	10
7	Rapat Komisi / Committees Meeting	48	48	50	60	50
8	Panitia Khusus / Special Committee	24	6	5	10	0
9	Rapat Tim Kunjungan Kerja / Team Meetings Of Visiting Work	3	4	4	4	4
	Aceh Timur	166	149	127	125	106

Catatan/Note: ...

Sumber/Source: Sekretariat DPRK Aceh Timur / Secretary Of Aceh Timur's Parliamentary

Tabel
Table 2.2.5

Jumlah Keputusan DPRD Menurut Jenis, 2015 - 2019
Number of Parliament Decisions by Kinds of Decisions, 2015 - 2019

	Nama Name	2015	2016	2017	2018	2019
	(1)	(2)	(3)	(4)	(5)	(6)
1	Peraturan Daerah / Local Regulation	10	4	11	0	0
2	Keputusan DPRD / Parliament Regulation	8	9	13	8	9
3	Pernyataan / Special Plenary	0	0	0	0	0
4	Pernyataan Pendapat / Declaration Opinion	0	0	0	0	0
5	Kesimpulan Pendapat / Calculation Opinion	0	0	0	0	0
6	Keputusan pimpinan / Chairman Decision	39	30	36	26	10
7	Resousi / Resolution	6	0	0	0	0
8	Memorandum / Memorandum	0	0	0	0	0
	Aceh Timur	63	43	60	34	19

Catatan/Note: ...

Sumber/Source: Sekretariat DPRK Aceh Timur / Secretary Of Aceh Timur's Parliamentary

2.3 SUMBER DAYA MANUSIA HUMAN RESOURCES

Tabel 2.3.1 Jumlah Pegawai Negeri Sipil Menurut Jabatan dan Jenis Kelamin, Desember 2018 dan Desember 2019
Number of Civil Servants by Occupation and Sex, Desember 2018 dan Desember 2019

Kecamatan <i>Subdistrict</i>	2018		Jumlah <i>Total</i>
	Laki-laki <i>Male</i>	Perempuan <i>Female</i>	
(1)	(2)	(3)	(4)
Fungsional Tertentu <i>Specific Functional</i>	956	3265	4221
Fungsional Umum <i>Staf General Functional</i>	1793	1247	3040
Struktural/ <i>Structural</i>			
Eselon V/5th Echelon	0	0	0
Eselon IV/4th Echelon	363	281	644
Eselon III/3rd Echelon	170	30	200
Eselon II/2nd Echelon	36	0	36
Eselon I/1st Echelon	0	0	0
Aceh Timur	3318	4823	8141

Lanjutan Tabel/*Continued Table* 2.3.1

Kecamatan <i>Subdistrict</i>	2019*		Jumlah <i>Total</i>
	Laki-laki <i>Male</i>	Perempuan <i>Female</i>	
(1)	(5)	(6)	(7)
Fungsional Tertentu <i>Specific Functional</i>	---	---	---
Fungsional Umum <i>Staf General Functional</i>	---	---	---
Struktural/ <i>Structural</i>			
Eselon V/5th Echelon	---	---	---
Eselon IV/4th Echelon	---	---	---
Eselon III/3rd Echelon	---	---	---
Eselon II/2nd Echelon	---	---	---
Eselon I/1st Echelon	---	---	---
Aceh Timur	---	---	---

Catatan/Note: Data Tahun 2019 Belum Tersedia

Sumber/Source: Badan Kepegawaian dan Sumber daya Manusia Kabupaten Aceh Timur / East Aceh Regency Human Resources and Human Resources Agency

Tabel 2.3.2 Jumlah Pegawai Negeri Sipil Menurut Tingkat Pendidikan dan Jenis Kelamin Desember 2018 dan Desember 2019
Table 2.3.2 *Number of Civil Servants by Educational Level and Sex December 2018 and December 2019*

Tingkat Pendidikan <i>Educational Level</i>	2018		
	Laki-laki <i>Male</i>	Perempuan <i>Female</i>	Jumlah <i>Total</i>
(1)	(2)	(3)	(4)
Sampai dengan SD <i>Up to Primary School</i>	70	25	95
SMP/Sederajat <i>General Vocational Junior High School</i>	153	11	164
SMA/Sederajat <i>General/Vocational Senior High School</i>	1423	1121	2544
Diploma I, II/Akta I, II <i>Diploma I, II/Akta I, II</i>	79	227	306
Diploma III/Akta III/Sarjana Muda <i>Diploma III/Akta III/Bachelor</i>	219	1088	1307
Tingkat Sarjana/Doktor/Ph.D <i>University Graduates</i>	1408	2317	3725
Aceh Timur	3352	4789	8141

Lanjutan Tabel/*Continued Table 2.3.2*

Tingkat Pendidikan <i>Educational Level</i>	2019*		
	Laki-laki <i>Male</i>	Perempuan <i>Female</i>	Jumlah <i>Total</i>
(1)	(2)	(3)	(4)
Sampai dengan SD <i>Up to Primary School</i>	---	---	---
SMP/Sederajat <i>General Vocational Junior High School</i>	---	---	---
SMA/Sederajat <i>General/Vocational Senior High School</i>	---	---	---
Diploma I, II/Akta I, II <i>Diploma I, II/Akta I, II</i>	---	---	---
Diploma III/Akta III/Sarjana Muda <i>Diploma III/Akta III/Bachelor</i>	---	---	---
Tingkat Sarjana/Doktor/Ph.D <i>University Graduates</i>	---	---	---
Aceh Timur	---	---	---

Catatan/Note: Data Tahun 2019 Belum Tersedia

Sumber/Source: Badan Kepegawaian dan Sumber daya Manusia Kabupaten Aceh Timur / East Aceh Regency Human Resources and Human Resources Agency

Tabel
Table 2.3.3

**Jumlah Pegawai Negeri Sipil Menurut Tingkat
Kepangkatan dan Jenis Kelamin Desember 2018 dan
Desember 2019**
*Number of Civil Servants by Hierarchy and Sex, 2018 and
2019 December 2018 and December 2019*

Pangkat/Golongan/Ruang <i>Hierarchy</i>	2018		Jumlah <i>Total</i>
	Laki-laki <i>Male</i>	Perempuan <i>Female</i>	
(1)	(2)	(3)	(4)
1. I/A (Juru Muda)	---	---	---
2. I/B (Juru Muda Tingkat I)	---	---	---
3. I/C (Juru)	---	---	---
4. I/D (Juru Tingkat I)	---	---	---
Golongan I/Range I	---	---	---
5. II/A (Pengatur Muda)	---	---	---
6. II/B (Pengatur Muda Tingkat I)	---	---	---
7. II/C (Pengatur)	---	---	---
8. II/D (Pengatur Tingkat I)	---	---	---
Golongan II/Range II	---	---	---
9. III/A (Penata Muda)	---	---	---
10. III/B (Penata Muda Tingkat I)	---	---	---
11. III/C (Penata)	---	---	---
12. III/D (Penata Tingkat I)	---	---	---
Golongan III/Range III	---	---	---
13. IV/A (Pembina)	---	---	---
14. IV/B (Pembina Tingkat I)	---	---	---
15. IV/C (Pembina Utama Muda)	---	---	---
16. IV/D (Pembina Utama Madya)	---	---	---
17. IV/E (Pembina Utama)	---	---	---
Golongan IV/Range IV	---	---	---
Aceh Timur	---	---	---

Lanjutan Tabel/Continued Table 2.3.3

Pangkat/Golongan/Ruang Hierarchy	2019		
	Laki-laki Male	Perempuan Female	Jumlah Total
(1)	(5)	(6)	(7)
1. I/A (Juru Muda)	---	---	---
2. I/B (Juru Muda Tingkat I)	---	---	---
3. I/C (Juru)	---	---	---
4. I/D (Juru Tingkat I)	---	---	---
Golongan I/Range I	---	---	---
5. II/A (Pengatur Muda)	---	---	---
6. II/B (Pengatur Muda Tingkat I)	---	---	---
7. II/C (Pengatur)	---	---	---
8. II/D (Pengatur Tingkat I)	---	---	---
Golongan II/Range II	---	---	---
9. III/A (Penata Muda)	---	---	---
10. III/B (Penata Muda Tingkat I)	---	---	---
11. III/C (Penata)	---	---	---
12. III/D (Penata Tingkat I)	---	---	---
Golongan III/Range III	---	---	---
13. IV/A (Pembina)	---	---	---
14. IV/B (Pembina Tingkat I)	---	---	---
15. IV/C (Pembina Utama Muda)	---	---	---
16. IV/D (Pembina Utama Madya)	---	---	---
17. IV/E (Pembina Utama)	---	---	---
Golongan IV/Range IV	---	---	---
Aceh Timur	---	---	---

Catatan/Note: --- Data Belum Tersedia

Sumber/Source: Badan Kepegawaian dan Sumber daya Manusia Kabupaten Aceh Timur / East Aceh Regency Human Resources and Human Resources Agency

Tabel 2.3.4 Jumlah Pegawai Negeri Sipil Menurut Dinas / Instansi dan Jenis Kelamin Desember 2018 dan Desember 2019
Table 2.3.4 Number of Civil Servants by Service / Agency and Gender December 2018 and December 2019

Dinas / Instansi Pemerintahan Intitution /	Jenis kelamin / Sex		
	Laki-laki Male	Perempuan Female	Jumlah Total
(1)	(2)	(3)	(4)
1 Sekretariat Daerah	108	48	156
2 Sekretariat DPRK	31	13	44
3 Sekretariat Baitul Mal	7	3	10
4 Sekretariat Majelis Adat Aceh	6	3	9
5 Sekretariat Majelis Pendidikan Daerah	6	2	8
6 Sekretariat Majelis Permusyawaratan Ulama	4	3	7
7 Inspektorat	27	24	51
8 Pemerintahan Kecamatan	558	226	784
Badan :			
1 Badan Perencanaan Pembangunan Daerah	37	25	62
2 Badan Kepegawaian dan Pengembangan Sumber Daya Manusia	38	24	62
3 Badan Pengelolaan Keuangan Daerah	82	62	144
4 Badan Kesatuan Bangsa dan Politik	20	8	28
5 Badan Penanggulangan Bencana Daerah	75	8	83
Dinas :			
1 Dinas Pendidikan dan Kebudayaan	1005	2347	3352
2 Dinas Pendidikan Dayah	11	8	19
3 Dinas Kesehatan	272	1323	1595
4 Dinas Tanaman Pangan dan Hortikultura	55	38	93
5 Dinas Perkebunan dan Peternakan	64	36	100
6 Dinas Ketahanan Pangan dan Penyuluhan	115	110	225
7 Dinas Perikanan	34	12	46
Aceh Timur	2555	4323	6878

Lanjutan Tabel/*Continued Table* 2.3.4

Dinas / Instansi Pemerintahan <i>Intitution /</i>	Jenis kelamin / Sex		
	Laki-laki <i>Male</i>	Perempuan <i>Female</i>	Jumlah <i>Total</i>
(1)	(2)	(3)	(4)
8 Dinas Pekerjaan Umum dan Perumahan Rakyat	155	38	193
9 Dinas Perhubungan	29	13	42
10 Dinas Perindustrian, Tenaga Kerja dan Transmigrasi	25	11	36
11 Dinas Sosial	17	12	29
12 Dinas Syariat Islam	25	11	36
13 Dinas Kependudukan, dan Pencatatan Sipil	28	15	43
14 Dinas Komunikasi dan Informatika	18	3	21
15 Dinas Pariwisata, Pemuda dan Olah Raga	21	4	25
16 Dinas Perpustakaan dan Kearsipan	18	34	52
17 Dinas Pertanahan	11	8	19
18 Dinas Penanaman Modal dan Pelayanan Perizinan Terpadu	20	8	28
19 Dinas Pemberdayaan Masyarakat dan Gampong	22	22	44
20 Dinas Lingkungan Hidup	102	20	122
21 Dinas Pemberdayaan Perempuan, Perlindungan Anak dan KB	13	41	54
22 Dinas Perdagangan, Koperasi dan Usaha Kecil Menengah	31	17	48
Instansi dan lainnya :			
1 RSUD dr. Zubir Mahmud, Idi	70	119	189
2 RSUD Sultan Abdul Aziz Syah, Pereulak	26	94	120
3 Satuan Polisi Pamong Praja dan Wilayahul Hisbah	116	6	122
4 Komisi Pemilihan Umum (KPU)	7	1	8
5 Pegawai DPB BKPSDM	20	1	21
6 Pegawai pindah masuk Aceh Timur	1	10	11
Aceh Timur	775	488	1263

Catatan/Note: ...

Sumber/Source: Badan Kepegawaian dan Sumber daya Manusia Kabupaten Aceh Timur / East Aceh Regency Human Resources and Human Resources Agency

Tabel
Table 2.3.5

Jumlah Pegawai Negeri Sipil Menurut Dinas / Instansi dan Pendidikan Tertinggi Desember 2018 dan Desember 2019
Number of Civil Servants According to the Highest Office / Agency and Education December 2018 and December 2019

Dinas / Instansi Pemerintahan <i>Intitution /</i>	Pendidikan Terakhir <i>Educational Attainment</i>				
	<i>SD</i>	<i>SMP</i>	<i>SMA</i>	<i>Di</i>	<i>DII</i>
(1)	(2)	(3)	(4)	(5)	(6)
1 Sekretariat Daerah	2	1	56	0	0
2 Sekretariat DPRK	0	1	25	0	0
3 Sekretariat Baitul Mal	0	0	5	0	0
4 Sekretariat Majelis Adat Aceh	0	0	3	0	0
5 Sekretariat Majelis Pendidikan Daerah	0	0	4	0	0
6 Sekretariat Majelis Permusyawaratan Ulama	0	0	3	0	0
7 Inspektorat	0	0	3	0	0
8 Pemerintahan Kecamatan	29	59	502	0	0
Badan :					
1 Badan Perencanaan Pembangunan Daerah	0	0	16	0	0
2 Badan Kepegawaian dan Pengembangan Sumber Daya Manusia	1	1	14	0	0
3 Badan Pengelolaan Keuangan Daerah	0	0	61	0	0
4 Badan Kesatuan Bangsa dan Politik	0	0	8	0	0
5 Badan Penanggulangan Bencana Daerah	0	3	57	0	0
Dinas :					
1 Dinas Pendidikan dan Kebudayaan	17	34	767	5	286
2 Dinas Pendidikan Dayah	0	0	6	0	0
3 Dinas Kesehatan	21	11	363	12	0
4 Dinas Tanaman Pangan dan Hortikultura	1	3	29	0	0
5 Dinas Perkebunan dan Peternakan	0	1	40	0	0
6 Dinas Ketahanan Pangan dan Penyuluhan		4	91	1	0
7 Dinas Perikanan	0	0	18	0	0
Aceh Timur	71	118	2071	18	286

Lanjutan Tabel/Continued Table 2.3.5

Dinas / Instansi Pemerintahan <i>Intitution /</i>	Pendidikan Terakhir <i>Educational Attainment</i>				
	SD	SMP	SMA	<i>Di</i>	<i>D II</i>
(1)	(2)	(3)	(4)	(5)	(6)
8 Dinas Pekerjaan Umum dan Perumahan Rakyat	5	12	101	0	0
9 Dinas Perhubungan	3	1	20	0	0
10 Dinas Perindustrian, Tenaga Kerja dan Transmigrasi	0	0	14	0	0
11 Dinas Sosial	1	0	10	0	1
12 Dinas Syariat Islam	0	2	10	0	0
13 Dinas Kependudukan, dan Pencatatan Sipil	0	0	19	0	0
14 Dinas Komunikasi dan Informatika	0	0	7	0	0
15 Dinas Pariwisata, Pemuda dan Olah Raga	0	0	7	0	0
16 Dinas Perpustakaan dan Kearsipan	0	0	23	0	0
17 Dinas Pertanahan	0	0	7	0	0
18 Dinas Penanaman Modal dan Pelayanan Perizinan Terpadu	0	0	7	0	0
19 Dinas Pemberdayaan Masyarakat dan Gampong	0	0	15	0	0
20 Dinas Lingkungan Hidup	8	22	55	0	0
21 Dinas Pemberdayaan Perempuan, Perlindungan Anak dan KB	0	0	29	0	0
22 Dinas Perdagangan, Koperasi dan Usaha Kecil Menengah	1	2	17	0	0
Instansi dan lainnya :					
1 RSUD dr. Zubir Mahmud, Idi	2	1	31	1	0
2 RSUD Sultan Abdul Aziz Syah, Pereulak	0	3	19	0	0
3 Satuan Polisi Pamong Praja dan Wilayahul Hisbah	4	3	75	0	0
4 Komisi Pemilihan Umum (KPU)	0	0	2	0	0
5 Pegawai DPB BKPSDM	0	0	4	0	0
6 Pegawai pindah masuk Aceh Timur	0	0	1	0	0
Aceh Timur	24	46	473	1	1

Lanjutan Tabel/Continued Table 2.3.5

Dinas / Instansi Pemerintahan Intitution /	Pendidikan Terakhir Educational Attainment				
	D III	D IV	S1	S2	S3
(1)	(2)	(3)	(4)	(5)	(6)
1 Sekretariat Daerah	4	2	79	12	0
2 Sekretariat DPRK	1	0	16	1	0
3 Sekretariat Baitul Mal	0	0	5	0	0
4 Sekretariat Majelis Adat Aceh	0	0	6	0	0
5 Sekretariat Majelis Pendidikan Daerah	0	0	4	0	0
6 Sekretariat Majelis Permusyawaratan Ulama	0	0	4	0	0
7 Inspektorat	0	0	40	8	0
8 Pemerintahan Kecamatan	23	3	159	9	0
Badan :					
1 Badan Perencanaan Pembangunan Daerah	0	0	42	3	1
2 Badan Kepegawaian dan Pengembangan Sumber Daya Manusia	7	0	30	9	0
3 Badan Pengelolaan Keuangan Daerah	7	0	73	3	0
4 Badan Kesatuan Bangsa dan Politik	0	1	17	2	0
5 Badan Penanggulangan Bencana Daerah	4	0	16	3	0
Dinas :					
1 Dinas Pendidikan dan Kebudayaan	62	60	2086	33	0
2 Dinas Pendidikan Dayah	0	0	13	0	0
3 Dinas Kesehatan	899	15	252	21	0
4 Dinas Tanaman Pangan dan Hortikultura	5	2	50	3	0
5 Dinas Perkebunan dan Peternakan	3	1	53	2	0
6 Dinas Ketahanan Pangan dan Penyuluhan	10	11	108	0	0
7 Dinas Perikanan	1	2	24	1	0
Aceh Timur	1026	97	3077	110	1

Lanjutan Tabel/Continued Table 2.3.5

Dinas / Instansi Pemerintahan Intitution /	Pendidikan Terakhir Educational Attainment				
	D III	D IV	S1	S2	S3
(1)	(2)	(3)	(4)	(5)	(6)
8 Dinas Pekerjaan Umum dan Perumahan Rakyat	9	0	64	2	0
9 Dinas Perhubungan	3	0	13	2	0
10 Dinas Perindustrian, Tenaga Kerja dan Transmigrasi	2	0	18	2	0
11 Dinas Sosial	0	0	15	2	0
12 Dinas Syariat Islam	1	0	21	2	0
13 Dinas Kependudukan, dan Pencatatan Sipil	3	1	19	1	0
14 Dinas Komunikasi dan Informatika	0	0	10	4	0
15 Dinas Pariwisata, Pemuda dan Olah Raga	1	0	13	4	0
16 Dinas Perpustakaan dan Kearsipan	7	0	21	1	0
17 Dinas Pertanahan	2	0	8	2	0
18 Dinas Penanaman Modal dan Pelayanan Perizinan Terpadu	0	1	17	3	0
19 Dinas Pemberdayaan Masyarakat dan Gampong	1	0	26	1	1
20 Dinas Lingkungan Hidup	4	0	32	1	0
21 Dinas Pemberdayaan Perempuan, Perlindungan Anak dan KB	4	0	17	4	0
22 Dinas Perdagangan, Koperasi dan Usaha Kecil Menengah	4	0	21	3	0
Instansi dan lainnya :					
1 RSUD dr. Zubir Mahmud, Idi	74	6	59	15	0
2 RSUD Sultan Abdul Aziz Syah, Pereulak	54	2	35	7	0
3 Satuan Polisi Pamong Praja dan Wilayahul Hisbah	2	0	37	1	0
4 Komisi Pemilihan Umum (KPU)	0	0	5	1	0
5 Pegawai DPB BKPSDM	0	0	17	0	0
6 Pegawai pindah masuk Aceh Timur	2	1	6	1	0
Aceh Timur	173	11	474	59	1

Catatan/Note: ...

Sumber/Source: Badan Kepegawaian dan Sumber daya Manusia Kabupaten Aceh Timur / East Aceh Regency Human Resources and Human Resources Agency

Tabel 2.3.6 Jumlah Pegawai Negeri Sipil Daerah Kantor Camat Desember 2018 dan Desember 2019
Table *Number of District Civil Servants Sub-district office December 2018 and December 2019*

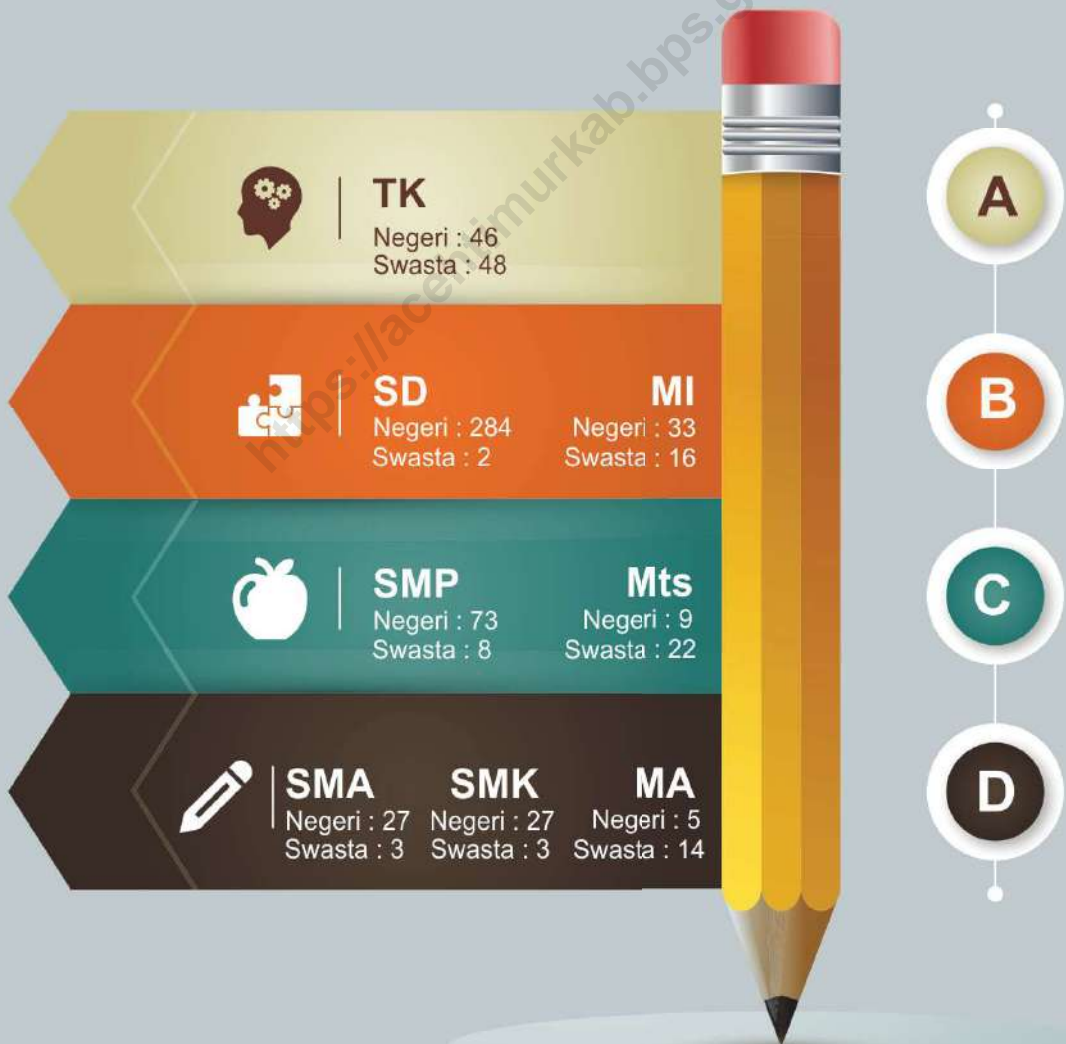
Kecamatan Subdistrict	Golongan Hierarchy				Jumlah Total
	I	II	III	IV	
(1)	(2)	(3)	(4)	(5)	(6)
1 Serba Jadi	7	14	3	1	25
2 Simpang Jernih	2	9	8	1	20
3 Peunaron	0	8	5	1	14
4 Birem Bayeun	3	31	14	2	50
5 Rantau Selamat	0	20	11	2	33
6 Sungai Raya	0	10	9	1	20
7 Peureulak	0	22	14	1	37
8 Peureulak Timur	2	31	7	2	42
9 Peureulak Barat	1	15	12	2	30
10 Ranto Peureulak	1	13	8	2	24
11 Idi Rayeuk	2	27	9	1	39
12 Peudawa	0	9	12	2	23
13 Banda Alam	3	15	9	0	27
14 Idi Tunong	5	18	11	1	35
15 Darul Ihsan	7	15	8	1	31
16 Idi Timur	0	15	8	1	24
17 Darul Aman	10	38	11	0	59
18 Nurussalam	4	24	14	0	42
19 Darul Falah	5	14	6	1	26
20 Julok	2	29	9	0	40
21 Indra Makmur	0	17	9	0	26
22 Pantee bidari	5	24	12	2	43
23 Simpang Ulim	3	19	10	2	34
24 Madat	1	29	8	2	40
Aceh Timur	63	466	227	28	784

Catatan/Note: ...

Sumber/Source: Badan Kepegawaian dan Sumber daya Manusia Kabupaten Aceh Timur / East Aceh Regency Human Resources and Human Resources Agency

PENDUDUK DAN KETENAGAKERJAAN POPULATION AND EMPLOYMENT

Jumlah Sekolah di Bawah
Kementerian Pendidikan dan Kebudayaan, 2019



PENJELASAN TEKNIS

1. Sumber utama data kependudukan adalah sensus penduduk yang dilaksanakan setiap sepuluh tahun sekali. Sensus penduduk telah dilaksanakan sebanyak enam kali sejak Indonesia merdeka, yaitu tahun 1961, 1971, 1980, 1990, 2000, dan 2010.

Di dalam sensus penduduk, pencacahan dilakukan terhadap seluruh penduduk yang berdomisili di wilayah teritorial Indonesia termasuk warga Negara asing kecuali anggota korpsdiplomatik Negara sahabat beserta keluarganya.

Metode pengumpulan data dalam sensus dilakukan dengan wawancara antara petugas sensus dengan responden dan juga melalui *e-census*. Pencatatan penduduk menggunakan konsep usual residence, yaitu konsep dimana penduduk biasa bertempat tinggal. Bagi penduduk yang bertempat tinggal tetap dicacah dimana mereka biasa tinggal, sedangkan untuk penduduk yang tidak bertempat tinggal tetap dicacah di tempat di mana mereka ditemukan petugas sensus pada malam 'Hari Sensus'. Termasuk penduduk yang tidak bertempat tinggal tetap adalah tuna wisma, awak

TECHNICAL NOTES

1. *The main source of demographic data is population census, which is conducted every ten years. Population Census has been conducted six times since Indonesia's independence: 1961, 1971, 1980, 1990, 2000, and 2010.*

The population census enumerates all residents who domicile in the entire territory of Indonesia including foreign citizens except the diplomatic corps members and their families.

The method of data collection in a population census involves interviewing respondents and conducting e-census. Enumeration of the population uses the concept of usual residence, which is the concept of places where people usually live. De jure was applied to the permanent residents, while de facto was applied to nonpermanent residents. The permanent residents were enumerated in place where they normally live, the non-permanent residents were enumerated where they were found by the enumerators, on the night of 'Census Date'. The non permanent residents include homeless people, ship crew, boat people, remote

kapal berbendera Indonesia, penghuni perahu/rumahapung, masyarakat terpencil/ terasing, dan pengungsi. Bagi mereka yang mempunyai tempat tinggal tetap dan sedang bepergian keluar wilayah lebih dari enam bulan, tidak dicacah di tempat tinggalnya, tetapi dicacah di tempat tujuannya.

Untuk tahun yang tidak dilaksanakan sensus penduduk, data kependudukan diperoleh dari hasil proyeksi penduduk. Proyeksi penduduk merupakan suatu perhitungan ilmiah yang didasarkan pada asumsi dari komponen-komponen perubahan penduduk, yaitu kelahiran, kematian, dan migrasi. Proyeksi penduduk Indonesia 2010–2035 menggunakan data dasar penduduk hasil SP2010.

- 2. Penduduk Indonesia** adalah semua orang yang berdomisili di wilayah teritorial Indonesia selama 6 bulan atau lebih dan atau mereka yang berdomisili kurang dari 6 bulan tetapi bertujuan menetap.
- 3. Laju pertumbuhan penduduk** adalah angka yang menunjukkan persentase pertambahan penduduk dalam jangka waktu tertentu.

area community, and internally displaced persons. Those who had permanent residence and had been travelling away from their home for six months or more were not enumerated in their permanent place, but in the place where they were during the census.

For the periods where the population census is not conducted, population projection is done to estimate population during those years. The population projection is an estimate based on the demographic components, such as birth, death, and migration. Indonesia's 2010–2035 population projection used the 2010 Population Census as the base population.

- 2. The population of Indonesia** are all residents of the entire territory of Indonesia who have stayed for six months or longer, and those who intended to stay more than six months even though their length of stay is less than six months.
- 3. The growth rate of population** is the number that show percentage of population growth within a specified period.

4. **Kepadatan penduduk** adalah rasio banyaknya penduduk per kilometer persegi.
 5. **Rasio jenis kelamin** adalah perbandingan antara penduduk laki-laki dan penduduk perempuan pada suatu wilayah dan waktu tertentu. Biasanya dinyatakan dengan banyaknya penduduk laki-laki untuk 100 penduduk perempuan.
 6. **Distribusi penduduk** adalah pola persebaran penduduk di suatu wilayah, baik berdasarkan batas-batas geografis maupun berdasarkan batas administrasi.
 7. **Komposisi penduduk** adalah pola persebaran penduduk menurut karakteristiknya, contoh: penduduk menurut kelompok umur, penduduk menurut jenis kelamin.
 8. **Penduduk usia kerja** adalah penduduk yang berumur 15 tahun keatas.
 9. **Angkatan kerja** adalah penduduk usia kerja (15 tahun keatas) yang bekerja, punya pekerjaan namun sementara tidak bekerja, dan pengangguran.
 10. **Bekerja** adalah kegiatan ekonomi yang dilakukan oleh seseorang dengan maksud memperoleh atau membantu memperoleh
4. **Population density** is ratio of population per square kilometer.
 5. **Sex ratio** is the ratio of males population to females population in a given area and time, usually expressed as the number of males for every 100 females.
 6. **Population distribution** is the pattern of population distribution in an area, either by geographic boundaries or by government administrative boundaries.
 7. **Population composition** is the pattern of population distribution by its characteristics, example: population by age group, population by sex.
 8. **Working age population** is persons of 15 years and over.
 9. **Labor force or economically active** are persons of 15 years and over, who in the previous week were working, temporarily absent from work but having jobs, and unemployment.
 10. **Working** is economic activity conducted by a person and intended to earn income by doing work or helping to do work at least

pendapatan atau keuntungan dan lamanya bekerja paling sedikit 1 jam secara terus menerus dalam seminggu yang lalu (termasuk pekerja keluarga tanpa upah yang membantu dalam suatu usaha/ kegiatan ekonomi).

11. Jumlah jam kerja seluruhnya adalah jumlah jam kerja yang digunakan untuk bekerja (tidak termasuk jam kerja istirahat resmi dan jam kerja yang digunakan untuk hal-hal di luar pekerjaan).

12. Lapangan usaha adalah bidang kegiatan dari pekerjaan/tempat bekerja di mana seseorang bekerja. Klasifikasi lapangan usaha mengikuti Klasifikasi Baku Lapangan Usaha.

13. Status pekerjaan adalah kedudukan seseorang dalam unit usaha/ kegiatan dalam melakukan pekerjaan.

14. Berusaha sendiri tanpa dibantu orang lain adalah bekerja atau berusaha dengan menanggung risiko secara ekonomis, yaitu dengan tidak kembalinya ongkos produksi yang telah dikeluarkan dalam rangka usahanya tersebut, serta tidak menggunakan pekerja dibayar maupun pekerja tak dibayar, termasuk yang sifat pekerjaannya memerlukan teknologi atau keahlian khusus.

one hour continuously during the reference week (including unpaid family worker/s for any economic activity).

11. Total working hours is the total hours spent by an employee to perform all jobs (excluding the time used for other activities which are not classified as work).

12. Industry is field of a person's activity or establishment. The classification of industries follows the Indonesia Standard Industrial Classification (KBLI) in one digit.

13. Employment status is the status of a person at his place of work or establishment where he was employed.

14. Own-account worker is a person who works at his own risk without assisted by paid per mount worker or unpaid worker include technical job or skill job.

- 15. Berusaha dibantu buruh tidak tetap/buruh tidak dibayar** adalah bekerja atau berusaha atas risiko sendiri, dan menggunakan buruh /pekerja tak dibayar dan atau buruh/ pekerja tidak tetap.
- 15. *Employer assisted by temporary workers/unpaid worker*** is a person who works at his own risk and assisted by temporary worker/unpaid worker.
- 16. Berusaha dibantu buruh tetap/ buruh dibayar** adalah berusaha atas risiko sendiri dan mempekerjakan paling sedikit satu orang buruh/pekerja tetap yang dibayar.
- 16. *Employer assisted by permanent workers/paid workers*** is a person who does his business at her/his own risk at least one assisted by paid permanent worker.
- 17. Buruh/karyawan/pegawai** adalah seseorang yang bekerja pada orang lain atau instansi/ kantor/ perusahaan secara tetap dengan menerima upah/gaji baik berupa uang maupun barang. Buruh yang tidak mempunyai majikan tetap, tidak digolongkan sebagai buruh/ karyawan, tetapi sebagai pekerja bebas. Seseorang dianggap memiliki majikan tetap jika memiliki 1 (satu) majikan (orang/rumah tangga) yang sama dalam sebulan terakhir, khusus pada sector bangunan batasannya tiga bulan. Apabila majikannya instansi/ lembaga, boleh lebih dari satu.
- 17. *Employee*** is a person who work permanently for other people or institution/office/ company and gains some money/cash or goods as wage/salary. Labor who have no permanent employer is not categorized as a laborer/ worker/ employee but casual worker. A laborers in general is considered to have a permanent employer if he has the same employer during the past month, particularly for building construction sector is 3 months. If the employer is an institution, more than 1 (one) employer is allowed.
- 18. Pekerja bebas** adalah seseorang yang bekerja pada orang lain/ majikan/institusi yang tidak tetap (lebih dari 1 majikan dalam sebulan terakhir) di usaha pertanian baik berupa usaha
- 18. *Casual employee*** is a person who does not work permanently for other people/employer/ institution (more than 1 employer during the last 1 month) in agricultural sector, either home industry or not home

rumah tangga maupun bukan usaha rumah tangga, ataupun di non pertanian atas dasar balas jasa dengan menerima upah atau imbalan baik berupa uang maupun barang, dan baik dengan system pembayaran harian maupun borongan.

19. Pekerja tak dibayar adalah seseorang yang bekerja membantu usaha untuk memperoleh penghasilan/keuntungan yang dilakukan oleh salah seorang anggota rumah tangga atau bukan anggota rumah tangga tanpa mendapat upah/gaji baik berupa uang maupun barang.

sector based on remuneration paid with money or goods, and based on daily or contact payment system.

19. Unpaid worker is a person who intended to work without pay, either with money or good, in an establishment run by other members of the family, relative or neighbour.

ULASAN**DESCRIPTION****Kependudukan**

Jumlah penduduk Kabupaten Aceh Timur kondisi Juni Tahun 2017 adalah 419.594 jiwa, terdiri dari 209.579 jiwa penduduk laki-laki dan 210.015 jiwa penduduk perempuan. Sedangkan jumlah rumah tangga pada tahun 2017 sebanyak 94.893 rumah tangga.

Kepadatan Penduduk di Kabupaten Aceh Timur Tahun 2017 mencapai 69 jiwa per km². Namun, penduduk yang tersebar di 24 Kecamatan tersebut berbeda kepadatan antar wilayahnya. Kecamatan dengan tingkat kepadatan tertinggi adalah Kecamatan Idi Rayeuk yang merupakan ibukota Kabupaten Aceh Timur yaitu 480 Jiwa per Km². Sedangkan wilayah yang tingkat kepadatan terjarang adalah Kecamatan Serbajadi yaitu 3 Jiwa per km².

Ketenagakerjaan

Informasi kuantitatif yang disajikan dalam bab ini adalah situasi pencari kerja yang terdaftar pada Dinas Sosial, Tenaga Kerja, dan Mobilitas Penduduk Kab. Aceh Timur tahun 2017. Banyaknya pencari kerja tercatat ada 1.053 orang terdiri 548 pencari kerja laki-laki dan 505 pencari kerja perempuan.

Population

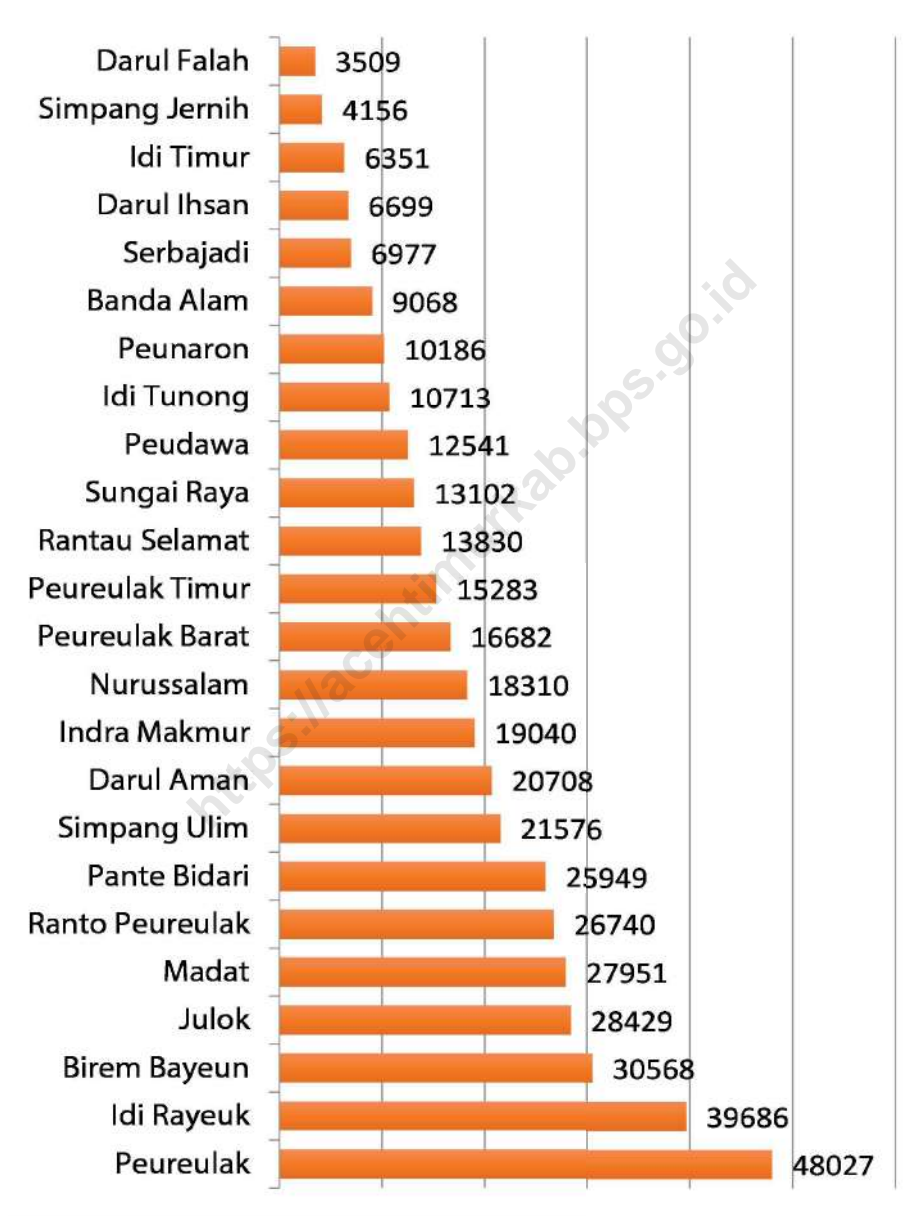
Total Population of Aceh Timur Regency conditions in June of 2017 was 419.594 people, consisting of 209.579 mens and 210.015 womens. While the number of households in the year 2017 is 94.893 households.

Population Density in Aceh Timur Regency in 2017 reach to 69 people per km². However, the population is spread across 24 different sub density between regions. Districts with the highest density is Idi Rayeuk, the capital of Aceh Timur Regency reaching 480 per km². While the lowest density is Serbajadi District with 3 people per km².

Employment

Quantitative information presented in this chapter is the situation of registered jobseekers on Department of Social, Labor and Population Mobility of Aceh Timur Regency in 2017. The number of job seekers, there were 3.119 people consisting of 1.809 men job seekers and 1.310 women job seekers.

Gambar 3.1 Jumlah Penduduk Menurut Kecamatan (%) 2019
Figures 3.1 Total Population by District (%) 2019



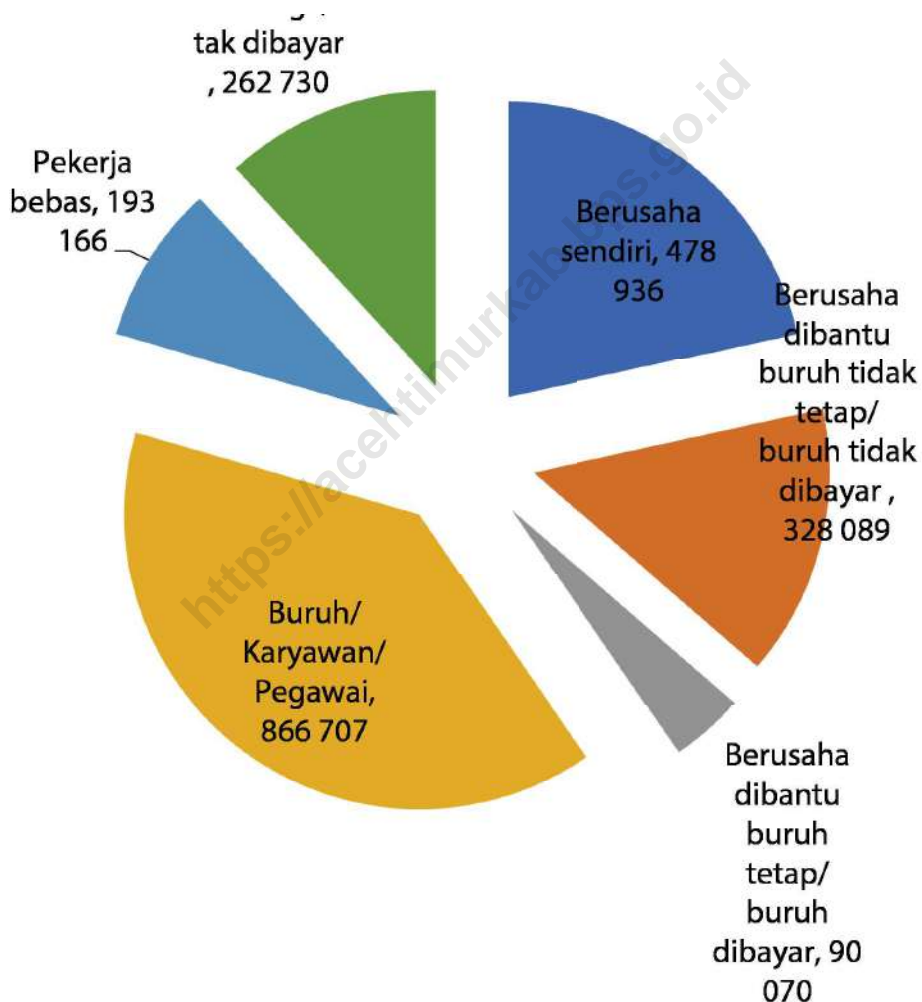
Catatan/Note: ¹ Data dari Hasil Proyeksi Penduduk Indonesia 2010–2035 (Pertengahan tahun/Juni)/Data from the result of Indonesia Population Projection 2010–2035 (mid year/June)

Sumber/Source: Dinas Kependudukan dan Pencatatan Sipil Kabupaten Aceh Timur/Population and Civil Registration Agency Aceh Timur

Gambar 3.2
Figures

Penduduk Berumur 15 Tahun Ke Atas yang Bekerja Selama Seminggu yang Lalu Menurut Status Pekerjaan Utama dan Jenis Kelamin di Kabupaten Aceh Timur, 2019

Population 15 Years of Age and Over who Worked During The Previous Week by Main Employment Status and Sex in Aceh Timur Regency, 2019



Sumber/Source: BPS, Survei Angkatan Kerja Nasional (Sakernas) Agustus/BPS-Statistics Indonesia, August National Labor Force Survey

3.1 PENDUDUK POPULATION

Tabel 3.1.1 **Penduduk, Laju Pertumbuhan Penduduk per Tahun, Distribusi Persentase Penduduk, Kepadatan Penduduk, Rasio Jenis Kelamin Penduduk Menurut Kecamatan di Kabupaten Aceh Timur, 2019**
Population, Annual Population Growth Rate, Percentage Distribution of Population, Population Density, and Population Sex Ratio by Subdistrict in Aceh Timur Regency, 2019

	Kecamatan Subdistrict	Penduduk (ribu) Population (thousand)	Laju Pertumbuhan Penduduk per Tahun 2018–2019 Annual Population Growth Rate (%) 2018–2019
	(1)	(2)	(3)
1	Serbajadi	6977	2.00
2	Simpang Jernih	4156	1.99
3	Peunaron	10186	1.98
4	Birem Bayeun	30568	1.99
5	Rantau Selamat	13830	1.99
6	Sungai Raya	13102	1.99
7	Peureulak	48027	1.99
8	Peureulak Timur	15283	1.99
9	Peureulak Barat	16682	1.99
10	Ranto Peureulak	26740	1.99
11	Idi Rayeuk	39686	1.99
12	Peudawa	12541	1.99
13	Banda Alam	9068	1.99
14	Idi Tunong	10713	1.99
15	Darul Ihsan	6699	1.99
16	Idi Timur	6351	1.99
17	Darul Aman	20708	1.99
18	Nurussalam	18310	1.99
19	Darul Falah	3509	2.01
20	Julok	28429	1.99
21	Indra Makmur	19040	1.99
22	Pante Bidari	25949	1.99
23	Simpang Ulim	21576	1.99
24	Madat	27951	1.99
	Aceh Timur	436.081	1.99

Lanjutan Tabel/*Continued Table* 3.1.1

Kecamatan Subdistrict		Persentase Penduduk Percentage of Total Population	Kepadatan Penduduk per km² Population Density per sq.km
(1)		(2)	(3)
1	Serbajadi	1.60	3
2	Simpang Jernih	0.95	5
3	Peunaron	2.34	128
4	Birem Bayeun	7.01	120
5	Rantau Selamat	3.17	87
6	Sungai Raya	3.00	69
7	Peureulak	11.01	151
8	Peureulak Timur	3.50	84
9	Peureulak Barat	3.83	181
10	Ranto Peureulak	6.13	207
11	Idi Rayeuk	9.10	499
12	Peudawa	2.88	159
13	Banda Alam	2.08	100
14	Idi Tunong	2.46	143
15	Darul Ihsan	1.54	123
16	Idi Timur	1.46	115
17	Darul Aman	4.75	157
18	Nurussalam	4.20	134
19	Darul Falah	0.80	83
20	Julok	6.52	121
21	Indra Makmur	4.37	214
22	Pante Bidari	5.95	111
23	Simpang Ulim	4.95	174
24	Madat	6.41	139
Aceh Timur		100.00	72

Lanjutan Tabel/*Continued Table* 3.1.1

Kecamatan Subdistrict		Rasio Jenis Kelamin Population Sex Ratio
(1)		(2)
1	Serbajadi	102
2	Simpang Jernih	100
3	Peunaron	92
4	Birem Bayeun	95
5	Rantau Selamat	96
6	Sungai Raya	97
7	Peureulak	100
8	Peureulak Timur	100
9	Peureulak Barat	104
10	Ranto Peureulak	97
11	Idi Rayeuk	100
12	Peudawa	99
13	Banda Alam	99
14	Idi Tunong	102
15	Darul Ihsan	99
16	Idi Timur	105
17	Darul Aman	101
18	Nurussalam	103
19	Darul Falah	104
20	Julok	103
21	Indra Makmur	95
22	Pante Bidari	102
23	Simpang Ulim	103
24	Madat	105
Aceh Timur		100

Catatan/Note: ¹ Data dari Hasil Proyeksi Penduduk Indonesia 2010–2035 (Pertengahan tahun/Juni)/Data from the result of Indonesia Population Projection 2010–2035 (mid year/June)

Sumber/Source: Dinas Kependudukan dan Pencatatan Sipil Kabupaten Aceh Timur/Population and Civil Registration Agency Aceh Timur

Tabel
Table 3.1.2

Jumlah Rumah Tangga di Kabupaten Aceh Timur, 2015-2019
Number of Household in Aceh Timur Regency, 2015-2019

	Kecamatan Subdistrict	2015	2016	2017	2018	2019
	(1)	(2)	(3)	(4)	(5)	(6)
1	Serbajadi	1 516	1 547	1 578	1 608	1 640
2	Simpang Jernih	860	878	896	913	931
3	Peunaron	2 434	2 484	2 534	2 582	2 633
4	Birem Bayeun	6 741	6 880	7 019	7 152	7 294
5	Rantau Selamat	2 836	2 895	2 954	3 010	3 070
6	Sungai Raya	2 706	2 761	2 817	2 871	2 928
7	Peureulak	9 475	9 670	9 866	10 054	10 254
8	Peureulak Timur	3 006	3 068	3 130	3 190	3 254
9	Peureulak Barat	3 265	3 333	3 400	3 465	3 534
10	Ranto Peureulak	5 712	5 830	5 948	6 061	6 182
11	Idi Rayeuk	8 163	8 330	8 498	8 659	8 831
12	Peudawa	2 491	2 543	2 594	2 643	2 696
13	Banda Alam	1 828	1 865	1 903	1 939	1 978
14	Idi Tunong	2 222	2 268	2 314	2 358	2 405
15	Darul Ihsan	1 382	1 410	1 439	1 466	1 495
16	Idi Timur	1 315	1 342	1 369	1 395	1 423
17	Darul Aman	4 142	4 228	4 313	4 395	4 482
18	Nurussalam	3 867	3 946	4 026	4 102	4 184
19	Darul Falah	738	754	769	784	800
20	Julok	6 064	6 188	6 313	6 433	6 561
21	Indra Makmur	4 493	4 586	4 679	4 768	4 863
22	Pante Bidari	5 563	5 678	5 793	5 903	6 020
23	Simpang Ulim	4 396	4 487	4 578	4 665	4 758
24	Madat	5 919	6 041	6 163	6 280	6 405
	Aceh Timur	91 134	93 012	94 893	96 696	98 621

Catatan/Note: ¹Data dari Hasil Proyeksi Penduduk Indonesia 2010–2035 (Pertengahan tahun/Juni)/Data from the result of Indonesia Population Projection 2010–2035 (mid year/June)

Sumber/Source: Dinas Kependudukan dan Pencatatan Sipil Kabupaten Aceh Timur/Population and Civil Registration Agency Aceh Timur

Tabel 3.1.3 Jumlah Pengurusan Akte Kelahiran Menurut Bulan, 2019
Table 3.1.3 Number of Registrations Birth Issues by Month, 2019

Bulan Month	Umum Generak	Terlambat Overdue	Jumlah Total
(1)	(2)	(3)	(4)
Januari January	227	1 227	1 454
Februari February	169	1 219	1 388
Maret March	168	1 207	1 375
April April	177	871	1 048
Mei May	249	993	1 242
Juni June	131	1 186	1 317
Juli July	307	2 675	2 982
Agustus August	306	1 568	1 874
September September	226	2 523	2 749
Oktober October	245	2 948	3 193
November November	254	1 897	2 151
Desember December	219	1 374	1 593
Aceh Timur	2 678	19 688	22 366

Sumber/Source: Dinas Kependudukan dan Catatan Sipil Kabupaten Aceh Timur/Population and Register of Population Servics of Aceh Timur Regency

Tabel 3.1.4 Jumlah Pengurusan Akte Kelahiran Menurut Kecamatan, 2019
Table 3.1.4 Number of Registrations Birth Issues by Subdistrict, 2019

	Kecamatan Subdistrict	Umum Generak	Terlambat Overdue	Jumlah Total
	(1)	(2)	(3)	(4)
1	Serbajadi	14	446	460
2	Simpang Jernih	9	136	145
3	Peunaron	25	339	364
4	Birem Bayeun	289	803	1 092
5	Rantau Selamat	43	625	668
6	Sungai Raya	68	730	798
7	Peureulak	440	2 628	3 068
8	Peureulak Timur	97	769	866
9	Peureulak Barat	102	831	933
10	Ranto Peureulak	188	1 021	1 209
11	Idi Rayeuk	362	1 440	1 802
12	Peudawa	85	718	803
13	Banda Alam	47	479	526
14	Idi Tunong	59	621	680
15	Darul Ihsan	44	307	351
16	Idi Timur	28	334	362
17	Darul Aman	134	1 049	1 183
18	Nurussalam	92	834	926
19	Darul Falah	22	166	188
20	Julok	144	1 517	1 661
21	Indra Makmur	94	551	645
22	Pante Bidari	69	1 059	1 128
23	Simpang Ulim	144	1 090	1 234
24	Madat	79	1 198	1 277
	Aceh Timur	2 678	18 770	22 369

Sumber/Source: Dinas Kependudukan dan Catatan Sipil Kabupaten Aceh Timur/Population and Register of Population Services of Aceh Timur Regency

Tabel 3.1.5 Jumlah Permohonan dan Realisasi Penerbitan Akte Kelahiran, 2019
Table 3.1.5 Number of Birth Act Applicant and Realization, 2019

	Kecamatan Subdistrict	Lahir Birth	Mati Death	Kawin Merried	Cerai Devorce	Anak Angkat Adoptio	Ganti Nama Change of Name
	(1)	(2)	(3)	(4)	(5)	(6)	(7)
1	Serbajadi	460	8	0	0	0	0
2	Simpang Jernih	145	2	0	0	0	0
3	Peunaron	364	4	0	0	0	0
4	Birem Bayeun	1 092	13	0	0	0	0
5	Rantau Selamat	668	14	0	0	0	0
6	Sungai Raya	798	14	0	0	0	0
7	Peureulak	3 068	63	0	0	0	1
8	Peureulak Timur	866	14	0	0	0	0
9	Peureulak Barat	933	19	0	0	0	0
10	Ranto Peureulak	1 209	31	0	0	0	0
11	Idi Rayeuk	1 802	52	0	0	1	1
12	Peudawa	803	174	2	0	0	0
13	Banda Alam	526	8	0	0	0	2
14	Idi Tunong	680	6	0	0	0	0
15	Darul Ihsan	351	10	0	0	0	0
16	Idi Timur	362	7	0	0	0	0
17	Darul Aman	1 183	27	0	0	0	0
18	Nurussalam	926	14	0	0	0	0
19	Darul Falah	188	6	0	0	0	0
20	Julok	1 661	21	0	0	0	1
21	Indra Makmur	645	7	0	0	0	0
22	Pante Bidari	1 128	14	0	0	0	0
23	Simpang Ulim	1 234	11	0	0	0	0
24	Madat	1 277	24	0	0	0	0
	Aceh Timur	22 369	563	2	0	1	5

Sumber/Source: Dinas Kependudukan dan Catatan Sipil Kabupaten Aceh Timur/Population and Register of Population Servics of Aceh Timur Regency

Tabel 3.1.6 Jumlah Penduduk Pindah, Keluar dan Masuk yang tercatat di Kecamatan, 2019
Table 3.1.6 *Number of Emigration and Immigration Registered in Sub District, 2019*

	Kecamatan Subdistrict	Jumlah Pindah Emigration	Jumlah Masuk Immigration	Perubahan Accretion
	(1)	(2)	(3)	(4)
1	Serbajadi	24	28	4
2	Simpang Jernih	40	80	40
3	Peunaron	133	79	-54
4	Birem Bayeun	416	396	-20
5	Rantau Selamat	164	97	-67
6	Sungai Raya	142	178	36
7	Peureulak	290	270	-20
8	Peureulak Timur	88	92	4
9	Peureulak Barat	99	86	-13
10	Ranto Peureulak	240	232	-8
11	Idi Rayeuk	226	320	94
12	Peudawa	78	99	21
13	Banda Alam	71	66	-5
14	Idi Tunong	68	50	-18
15	Darul Ihsan	27	31	4
16	Idi Timur	24	40	16
17	Darul Aman	81	128	47
18	Nurussalam	136	113	-23
19	Darul Falah	21	32	11
20	Julok	195	174	-21
21	Indra Makmur	184	105	-79
22	Pante Bidari	225	264	39
23	Simpang Ulim	201	135	-66
24	Madat	249	222	-27
	Aceh Timur	3 422	3 317	-105

Sumber/Source: Dinas Kependudukan dan Catatan Sipil Kabupaten Aceh Timur/Population and Register of Population Services of Aceh Timur Regency

Tabel 3.1.7 Jumlah Penduduk Wajib Memiliki KTP, 2019
Table 3.1.7 Number of Citizens Must Have Personal Identity Card, 2019

	Kecamatan Subdistrict	Laki – Laki Male	Perempuan Female	Jumlah Total
	(1)	(2)	(3)	(4)
1	Serbajadi	2 165	2 146	4 311
2	Simpang Jernih	1 191	1 182	2 373
3	Peunaron	3 055	2 869	5 924
4	Birem Bayeun	9 885	9 431	19 316
5	Rantau Selamat	4 184	4 048	8 232
6	Sungai Raya	3 985	3 959	7 944
7	Peureulak	14 547	14 976	29 523
8	Peureulak Timur	4 400	4 412	8 812
9	Peureulak Barat	5 160	5 307	10 467
10	Ranto Peureulak	8 179	8 144	16 323
11	Idi Rayeuk	12 230	12 839	25 069
12	Peudawa	3 878	3 941	7 819
13	Banda Alam	2 610	2 620	5 230
14	Idi Tunong	3 437	3 572	7 009
15	Darul Ihsan	2 212	2 228	4 440
16	Idi Timur	2 051	2 222	4 273
17	Darul Aman	6 428	6 622	13 050
18	Nurussalam	5 593	5 815	11 408
19	Darul Falah	1 178	1 235	2 413
20	Julok	8 548	8 689	17 237
21	Indra Makmur	5 443	5 281	10 724
22	Pante Bidari	7 913	8 155	16 068
23	Simpang Ulim	6 779	7 070	13 849
24	Madat	8 521	8 948	17 469
	Aceh Timur	133 572	135 711	269 283

Sumber/Source: Dinas Kependudukan dan Catatan Sipil Kabupaten Aceh Timur/Population and Register of Population Services of Aceh Timur Regency

Tabel
Table 3.1.8

Jumlah Penduduk dan Luas Lahan Lokasi Transmigrasi di Kabupaten Aceh Timur, 2019
Number of Population and Land Area of Transmigration Location in Aceh Timur Regency, 2019

	Lokasi <i>Location</i>	Tipe <i>Type</i>	Tahun	Penempatan		Luas Lahan (Ha)
				Kartu Keluarga	Penduduk (jiwa)	
	(1)	(2)	(3)	(4)		
Kecamatan Peunaron						
1	Peunaron -I	TU	80/81	470	2 011	0
2	Peunaron -II	TU	80/81	530	2 190	0
3	Peunaron -III	TU	91/92	250	1 119	847
4	Peunaron -IV	TU	92/93	200	971	681
5	Alue Itam	Ternak	99/00	200	1 075	0
6	Krueng Baung	TSM	91/92	100	473	228
7	Buket Asamera	TSM	91/92	75	308	171
8	Bukit Cinta	TSM	92/93	75	351	180
9	Rawa Pakis	TSM	93/94	200	869	460
10	DK-III	TSM	94/95	200	923	450
11	Krueng Baung	TSM	95/96	100	461	230
12	Sp. Rambung	TSM	95/96	114	609	260
13	UPT III/IV	TSM	95/96	256	1 023	590
14	Sp.6	TU	2009	200	866	500
Kecamatan Serbajadi						
15	Kuala Pango SP-1	TU	96/97	250	1 014	800
16	Kuala Pango SP-2	TU	96/97	190	709	600
Kecamatan Rantau Selamat						
17	Alue Tuwi	despot	92/93	250	1 052	700
Kecamatan Ranto Peureulak						
18	Krueng Tuan	HTI	94/95	189	1 324	0
19	Punti Payong	despot	2015	50	211	252
20	Punti Payong	lokal				
Kecamatan Simpang Jernih						
21	Ujung Karang	HTI	93/94	300	1 583	0

Lanjutan Tabel/Continued Table 3.1.8

	Lokasi <i>Location</i>	Tipe <i>Type</i>	Tahun	Penempatan		Luas Lahan (Ha)
				Kartu Keluarga	Penduduk (jiwa)	
	(1)	(2)	(3)	(4)		
Kecamatan Indra Makmur						
22	Alue le Mirah - I	Pirnes	83/84	500	2 019	0
23	Alue le Mirah - II	Pirnes	84/85	513	2 032	0
Kecamatan Banda Alam						
24	Alue le Mirah - IV	Pirnes	85/86	250	1 112	0
Kecamatan Pante Bidari						
25	Alue le Mirah - III	Pirnes	85/86	400	1 793	0
26	Kreung Jambo Aye	HTI	94/95	300	1 328	0
Aceh Timur						

Sumber/Source: Dinas Perindustrian, Tenaga Kerja, dan Transmigrasi Kabupaten Aceh Timur/Department of Industry, Manpower and Transmigration of Aceh Timur Regency

3.2 KETENAGAKERJAAN EMPLOYMENT

Tabel 3.2.1 **Jumlah Penduduk Berumur 15 Tahun Keatas Menurut Jenis Kegiatan Selama Seminggu yang Lalu dan Jenis Kelamin di Kabupaten Aceh Timur, 2019**
Population Aged 15 Years and Over by Type of Activity During The Previous Week and Sex in Aceh Timur Regency, 2019

Kegiatan Utama <i>Main Activity</i>	Jenis Kelamin/Sex		
	Laki-Laki <i>Male</i>	Perempuan <i>Female</i>	Jumlah <i>Total</i>
(1)	(2)	(3)	(4)
Angkatan Kerja <i>Economically Active</i>			
Bekerja/ <i>Working</i>	11 594	48 316	158 910
Pengangguran Terbuka <i>Unemployment</i>	7 855	5 285	13 140
Bukan Angkatan Kerja <i>Economically Inactive</i>			
Sekolah/ <i>Attending School</i>	13 863	13 642	27 505
Mengurus Rumah Tangga <i>Housekeeping</i>	836	71 538	72 374
Lainnya/ <i>Others</i>	9 788	7 325	17 113
Aceh Timur	142 936	146 106	289 042

Sumber/Source: BPS, Survei Angkatan Kerja Nasional (Sakernas) Agustus/BPS-Statistics Indonesia, August National Labor Force Survey

Tabel
Table 3.2.2

Penduduk Berumur 15 Tahun ke Atas Menurut Pendidikan Tertinggi yang Ditamatkan dan Jenis Kegiatan Selama Seminggu yang Lalu di Kabupaten Aceh Timur, 2019
Population 15 Years of Age and Over by Educational Attainment and Type of Activity During the Previous Week in Aceh Timur Regency, 2019

Pendidikan Tertinggi yang Ditamatkan ¹ <i>Educational Attainment¹</i>	Angkatan Kerja/ <i>Economically Active</i>			Persentase Bekerja terhadap Angkatan Kerja <i>Percentage of Working to Economically Active</i>
	Bekerja <i>Working</i>	Pengangguran ² <i>Unemployment²</i>	Jumlah Angkatan Kerja <i>Total of Economically Active</i>	
(1)	(2)	(3)	(4)	(5)
0	66 393	3 126	69 519	95.50
1	34 428	3 297	37 725	91.26
2	39 958	6 257	46 215	86.46
3	18 131	460	18 591	97.53
Aceh Timur	158 910	13 140	172 050	92.36

Lanjutan Tabel/Continued Table 3.2.2

Pendidikan Tertinggi yang Ditamatkan ¹ <i>Educational Attainment ¹</i>	Bukan Angkatan Kerja <i>Not Economically Active</i>	Jumlah <i>Total</i>	Persentase Angkatan Kerja terhadap Penduduk Usia Kerja <i>Percentage of Economically Active to Working Age Population</i>
(1)	(6)	(7)	(8)
0	48483	118342	58.74
1	38502	76227	49.49
2	28168	74383	62.13
3	1499	20090	92.54
Aceh Timur	116992	289042	59.52

Catatan/Note: ¹ 0. ≤ Sekolah Dasar (SD)/≤ *Primary School*
 1. Sekolah Menengah Pertama/*Junior High School*
 2. Sekolah Menengah Atas/*Senior High School*
 3. Perguruan Tinggi/*Collage*

² 1. Mencari pekerjaan/*Looking for work*
 2. Mempersiapkan usaha/*Establishing a new business/firm*
 3. Merasa tidak mungkin mendapat pekerjaan/*Hopeless of job*
 4. Sudah punya pekerjaan tetapi belum mulai bekerja/*Have a job in future start*

Sumber/Source: BPS, Survei Angkatan Kerja Nasional (Sakernas) Agustus/BPS-Statistics Indonesia, August National Labor Force Survey

Tabel 3.2.3 **Penduduk Berumur 15 Tahun Ke Atas yang Bekerja Selama Seminggu yang Lalu Menurut Status Pekerjaan Utama dan Jenis Kelamin di Kabupaten Aceh Timur, 2019**
Table 3.2.3 **Population 15 Years of Age and Over who Worked During The Previous Week by Main Employment Status and Sex in Aceh Timur Regency, 2019**

Status Pekerjaan Utama <i>Main Employment Status</i>	Laki-Laki <i>Male</i>	Perempuan <i>Female</i>	Jumlah <i>Total</i>
(1)	(2)	(3)	(4)
Berusaha sendiri <i>Own account worker</i>	323 483	155 453	478 936
Berusaha dibantu buruh tidak tetap/buruh tidak dibayar <i>Employer assisted by temporary worker/unpaid worker</i>	233 652	94 437	328 089
Berusaha dibantu buruh tetap/buruh dibayar <i>Employer assisted by permanent worker/paid worker</i>	75 528	14 542	90 070
Buruh/Karyawan/Pegawai/ <i>Employee</i>	552 462	314 245	866 707
Pekerja bebas <i>Casual worker</i>	146 807	46 359	193 166
Pekerja keluarga/tak dibayar <i>Family worker/unpaid worker</i>	85 165	177 565	262 730
Aceh Timur	1 417 097	802 601	2 219 698

Sumber/Source: BPS, Survei Angkatan Kerja Nasional (Sakernas) Agustus/BPS-Statistics Indonesia, August National Labor Force Survey

Tabel
Table 3.2.4**Penduduk Berumur 15 Tahun ke Atas Menurut Kelompok Umur dan Jenis Kelamin, 2019**
Population 15 Years of Age and Over by Age Group and Sex, 2019

Kelompok Umur Age Group	Laki-laki/Male	Perempuan/Female	Jumlah/Total
(1)	(2)	(3)	(4)
15-19	4 169	921	5 090
20-24	11 971	4 150	16 121
25-29	16 391	7 833	24 224
30-34	14 878	7 670	22 548
35-39	15 272	6 386	21 658
40-44	12 223	6 045	18 268
45-49	11 119	5 038	16 157
50-54	8 100	5 047	13 147
55-59	6 846	3 250	10 096
60+	9 525	2 076	11 601
Aceh Timur	110 594	48 316	158 910

Sumber/Source: Survei Angkatan Kerja Nasional Agustus 2017/August National Labor Force Survey 2017

Tabel 3.2.5 Penduduk Berumur 15 Tahun ke Atas yang Bekerja Selama Seminggu yang Lalu Menurut Lapangan Pekerjaan Utama dan Jenis Kelamin, 2019
Table 3.2.5 Population Aged 15 Years and Over who Worked During the Previous Week by Main Industry and Sex, 2019

Lapangan Pekerjaan Utama <i>Main Industry</i>	Laki-laki/Male	Perempuan/ <i>Female</i>	Jumlah/Total
(1)	(2)	(3)	(4)
Pertanian, Kehutanan, Perburuan, dan Perikanan/ <i>Agriculture, Forestry, Hunting, and Fisheries</i>	52.248	13642	67 890
Pertambangan dan Penggalian/ <i>Mining and Quarrying</i>	659	0	659
Industri Pengolahan/ <i>Manufacturing Industry</i>	5254	3147	8 401
Listrik, Gas, dan Air/ <i>Electricity, Gas, and Water</i>	643	0	543
Bangunan/ <i>Construction</i>	8369	0	24 254
Perdagangan Besar, Eceran, Reparasi & Perawatan Mobil/Sepeda Motor	14091	10163	991
Jasa Masyarakat, Sosial, dan Perorangan/ <i>Community, Social, and Personal Services</i>	5239	5234	20 730
Aceh Timur	88506	32186	123 468

Sumber/Source: Survei Angkatan Kerja Nasional Agustus 2019/August National Labor Force Survey 2019

Tabel
Table 3.2.6

**Penduduk Berumur 15 Tahun Ke Atas yang Bekerja
Selama Seminggu yang Lalu Menurut Jam Kerja
Seluruhnya dan Jenis Kelamin, 2019**
*Population Aged 15 Years and Over who Worked During the
Previous Week by Total Working Hours and Sex, 2019*

Jumlah Jam Kerja Seluruhnya (jam) <i>Total Working Hours (hours)</i>	Laki-laki <i>Male</i>	Perempuan <i>Female</i>	Jumlah <i>Total</i>
(1)	(2)	(3)	(4)
0	38 540	36 732	75 272
1 - 14	107 327	127 506	234 833
15 - 34	375 518	302 067	677 585
35+	204 360	1 027 648	1 232 008
Aceh Timur	323 483	1 896 215	2 219 698

Catatan/Note: 1 Sementara tidak bekerja/Temporarily out of work

Sumber/Source: Survei Angkatan Kerja Nasional Agustus 2019/August National Labor Force Survey 2019

Tabel
Table 3.2.7

Penduduk Berumur 15 Tahun Ke Atas yang Bekerja Selama Seminggu yang Lalu Menurut Jam Kerja Pada Pekerjaan Utama dan Jenis Kelamin, 2019
Population Aged 15 Years and Over who Worked During the Previous Week by Total Working Hours on Main Job and Sex, 2019

Jumlah Jam Kerja pada Pekerjaan Utama Total Working Hours on Main Job (jam/hours)	Laki-laki Male	Perempuan Female	Jumlah Total
(1)	(2)	(3)	(4)
0 ¹	39 314	37 007	76 321
1 - 14	119 317	135 218	254 535
15 - 34	430 033	314 548	744 581
35+	824 433	315 828	1 144 261
Aceh Timur	1 417 097	802 601	2 219 698

Catatan/Note:

¹Sementara tidak bekerja/Temporarily out of work

Sumber/Source:

Survei Angkatan Kerja Nasional Agustus 2019/August National Labor Force Survey 2019

Tabel 3.2.8 Pencari Kerja Terdaftar Menurut Pendidikan Tertinggi yang Ditamatkan dan Jenis Kelamin, 2019
Table 3.2.8 *Number of Registered Job Applicants by Educational Attainment and Sex, 2019*

Pendidikan Tertinggi yang Ditamatkan <i>Educational Attainment</i>	Laki-laki <i>Male</i>	Perempuan <i>Female</i>	Jumlah <i>Total</i>
(1)	(2)	(3)	(4)
Tidak/Belum Pernah Sekolah <i>No Schooling</i>	0	0	0
Tidak/Belum Tamat SD <i>Not Yet Completed Primary School</i>	0	0	0
Sekolah Dasar <i>Primary School</i>	21	4	25
Sekolah Menengah Pertama <i>Junior High School</i>	72	54	126
Sekolah Menengah Atas <i>Senior High School</i>	275	119	394
Sekolah Menengah Atas Kejuruan <i>Vocational Senior High School</i>	113	43	156
Diploma I/Akademi <i>Diploma I/Academy</i>	0	0	0
Diploma II/Akademi <i>Diploma II/Academy</i>	0	0	0
Diploma III/Akademi <i>Diploma III/Academy</i>	19	290	309
Diploma IV/S1 <i>Academy/Strata 1</i>	69	38	107
S2 <i>Strata 2</i>	0	0	0
Aceh Timur	569	548	1117

Sumber/Source: Department of Industry, Manpower and Transmigration of Aceh Timur Regency/*Dinas Perindustrian, Tenaga Kerja, dan Transmigrasi Kabupaten Aceh Timur*

Tabel 3.2.9 Jumlah Perusahaan yang Terdaftar, Tenaga Kerja Menurut Lapangan Usaha, Kewarganegaraan dan Jenis Kelamin di Kabupaten Aceh Timur, 2019
Number of Registered Company, Employee by Fields, Citizenship and Sex in Aceh Timur Regency, 2019

Sektor Sector	Jumlah Perusahaan	Jumlah Tenaga Kerja/ Employee				Jumlah/ Total
		WNI/ Indonesian		WNA		
(1)	(2)	L/M	P/F	L/M	P/F	(7)
1 Pertanian, Kehutanan, Perikanan dan Peternakan	12	1693	521	0	0	2214
2 Pertambangan/ Galian	11	701	37	0	0	738
3 Industri Pengolahan	1696	4429	2545	0	0	6974
4 Listrik, Gas dan Air	4	192	40	0	0	232
5 Bangunan/ Konstruksi	0	0	0	0	0	0
6 Perdagangan/ Hotel	11	154	31	0	0	185
7 Angkutan/ Pergudangan	1	4	0	0	0	4
8 Keuangan/ Asuransi	8	163	28	0	0	191
9 Jasa Kemasyarakatan (PNS, dll)	7	5554	7429	0	0	13043
10 Kegiatan Lainnya	80	501	168	0	0	669
Aceh Timur	1829	13391	10859	0	0	24250

Sumber/Source: Department of Industry, Manpower and Transmigration of Aceh Timur Regency/Dinas Perindustrian, Tenaga Kerja, dan Transmigrasi Kabupaten Aceh Timur

Tabel 3.2.10 Jumlah Perusahaan yang Terdaftar dan Perusahaan Peserta BPJS Ketenagakerjaan di Kabupaten Aceh Timur, 2019
Number of Registered Company and Compatitor BPJS Employment Company in Aceh Timur Regency, 2019

	Sektor Sector	Jumlah Perusahaan Terdaftar Number of Registered Company	Jumlah Perusahaan Peserta Jamsostek Number of Compatitor Jamsostek Company
	(1)	(2)	(3)
1	Pertanian, Kehutanan, Perikanan dan Peternakan	9	1062
2	Pertambangan/ Galian	0	0
3	Industri Pengolahan	0	0
4	Listrik, Gas dan Air	2	61
5	Bangunan/ Konstruksi	0	0
6	Perdagangan/ Hotel	1	47
7	Angkutan/ Pergudangan	1	4
8	Keuangan/ Asuransi	0	0
9	Jasa Kemasyarakatan (PNS, dll)	5	102
10	Kegiatan Lainnya	80	669
	Aceh Timur	98	1945

Sumber/Source: Department of Industry, Manpower and Transmigration of Aceh Timur Regency/Dinas Perindustrian, Tenaga Kerja, dan Transmigrasi Kabupaten Aceh Timur

Tabel 3.2.11 **Jumlah Pencari Kerja Terdaftar Menurut Jenis Kelamin di Kabupaten Aceh Timur, 2019**
Table 3.2.11 **Number of Registered Job Seeker by Sex in Aceh Timur Regency, 2019**

<i>Periode Period</i>	<i>Laki-laki Male</i>	<i>Perempuan Female</i>	<i>Jumlah Total</i>
(1)	(2)	(3)	(4)
Sisa Akhir tahun 2018	1653	1311	2451
Pendaftaran Tahun 2019	569	548	1117
Penempatan Tahun 2019	297	143	440
Penghapusan Tahun 2019	907	655	1559
Belum Ditempatkan Akhir Tahun 2019	1021	1061	1569

Sumber/Source: Department of Industry, Manpower and Transmigration of Aceh Timur Regency/Dinas Perindustrian, Tenaga Kerja, dan Transmigrasi Kabupaten Aceh Timur

Tabel
Table 3.2.12

Jumlah Pencari Kerja Terdaftar yang Belum Terserap Kerja Menurut Tingkat Pendidikan dan Kecamatan di Kabupaten Aceh Timur, 2019
Number of Registered Unemployed Workers According to Education and District Levels in Aceh Timur Regency, 2019

	Kecamatan Subdistrict	Tidak pernah/ Tidak tamat	Tamat SD/ Sederajat	Tamat SMP/ Sederajat	Tamat SMA/ Sederajat	Tamat D1 Ke atas	Jumlah Total
	(1)	(2)	(3)	(4)	(5)	(6)	(7)
1	Serbajadi	0	0	4	25	12	41
2	Simpang Jernih	0	2	4	11	7	24
3	Peunaron	0	0	18	40	16	74
4	Birem Bayeun	0	4	17	103	22	146
5	Rantau Selamat	0	0	9	42	16	47
6	Sungai Raya	0	1	4	16	17	38
7	Peureulak	0	1	1	35	50	87
8	Peureulak Timur	0	0	13	25	23	61
9	Peureulak Barat	0	1	3	11	1	16
10	Ranto Peureulak	0	2	6	22	15	45
11	Idi Rayeuk	0	0	5	31	43	79
12	Peudawa	0	0	4	5	7	19
13	Banda Alam	0	0	1	12	11	24
14	Idi Tunong	0	1	1	11	18	31
15	Darul Ihsan	0	0	3	12	10	25
16	Idi Timur	0	0	0	9	9	18
17	Darul Aman	0	0	1	6	11	18
18	Nurussalam	0	0	5	27	23	55
19	Darul Falah	0	0	3	11	10	24
20	Julok	0	0	4	53	30	87
21	Indra Makmur	0	6	7	15	17	45
22	Pante Bidari	0	5	8	6	16	35
23	Simpang Ulim	0	2	4	17	16	36
24	Madat	0	0	1	8	16	25
	Aceh Timur	0	25	126	550	416	1117

Sumber/Source: Department of Industry, Manpower and Transmigration of Aceh Timur Regency/Dinas Perindustrian, Tenaga Kerja, dan Transmigrasi Kabupaten Aceh Timur

Tabel 3.2.13 Jumlah Peserta Pelatihan Keterampilan Institusional Pada Loka Karya Usaha Kecil & Menengah Menurut Jenis Pelatihan di Kabupaten Aceh Timur, 2019
Number of Institutional Training Compatitor at Small and Medium Industry Training by Kind of Training in Aceh Timur Regency, 2019

	Jenis Pelatihan Kind of Training	Laki-laki/Male	Perempuan/ Female	Jumlah/Total
	(1)	(2)	(3)	(4)
1	Bordir/ Embroiding	0	0	0
2	Menjahit Pakaian/ Sewing Clothes	1	179	180
3	Mobiler/ Mobiler	0	0	0
4	Montir Sepeda Motor/ Motorcycle Mechanic	96	0	96
5	Las Listrik/ Electric Las	96	0	96
6	Ketok Duko	0	0	0
7	Elektronika/ Electronics	0	0	0
8	Instalasi Penerangan/ Lighting Instalation	112	0	112
9	Sekretaris Perkantoran/ Office Secretary	0	0	0
10	Komputer/ Computer	25	87	112
11	Bahasa Inggris/ English	0	0	0
12	Montir Mobil/ Car Mechanics	0	0	0
13	Bubut - Mesin Logam/ Brace - Metal machine	0	0	0
14	Anyaman Rotan/ Handycraft	0	0	0
15	Tehnik Pendingin/ Coller Technique	0	0	0
16	Pembuatan Bakso/ Meatball Industry	0	0	0
17	Pembuatan Pakan Udang/ Prawn Food Industry	0	0	0
18	Merangkai Bunga	0	0	0
19	Kaligrafi	0	0	0
20	Servis HP	0	0	0
21	Montir TV	0	0	0
22	Sepeda Motor	0	0	0
23	Las Karbit/ Carbide Las	0	0	0
Aceh Timur		330	266	596

Sumber/Source: Department of Industry, Manpower and Transmigration of Aceh Timur Regency/Dinas Perindustrian, Tenaga Kerja, dan Transmigrasi Kabupaten Aceh Timur

SOSIAL DAN KESEJAHTERAAN RAKYAT
SOCIAL AND WELFARE**Kecamatan dengan Kepadatan Penduduk Terbesar, 2019**

PENJELASAN TEKNIS

1. **Tidak/belum pernah sekolah** adalah mereka yang tidak pernah atau belum pernah terdaftar dan tidak pernah atau belum pernah aktif mengikuti pendidikan di suatu jenjang pendidikan formal. Termasuk juga yang tamat/belum tamat taman kanak-kanak tetapi tidak melanjutkan ke sekolah dasar.
2. **Masih bersekolah** adalah mereka yang terdaftar dan aktif mengikuti pendidikan formal dan nonformal (Paket A, B, atau C), baik pendidikan dasar, menengah maupun pendidikan tinggi. Bagi mahasiswa yang sedang cuti dianggap masih bersekolah.
3. **Tidak bersekolah lagi** adalah mereka yang pernah terdaftar dan aktif mengikuti pendidikan di suatu jenjang pendidikan formal dan nonformal (Paket A, B, atau C), tetapi pada saat pencacahan tidak lagi terdaftar dan tidak aktif mengikuti pendidikan.
4. **Tamat sekolah** adalah menyelesaikan pelajaran yang ditandai dengan lulus ujian akhir pada kelas atau tingkat terakhir suatu jenjang pendidikan di sekolah negeri maupun swasta dengan mendapatkan tanda tamat belajar/ijazah. Seseorang yang belum mengikuti pelajaran pada kelas tertinggi tetapi telah mengikuti ujian akhir dan lulus dianggap tamat sekolah.

TECHNICAL NOTES

1. **Not/never attending school** is someone who has never attended or never been registered in a formal education, such as primary, secondary, and tertiary education. Those who just completed kindergarten are considered as never attended school.
2. **Attending school** is someone who is currently attending primary, secondary, or tertiary education, including package A, package B, or package C. College student who postpones his/her study is considered as attending school.
3. **Not attending school** anymore is someone who had enrolled and participated in formal and non-formal education in the past including package A, package B, or package C, but currently does not attend school.
4. **Completed particular level of education** is someone who has completed particular level of education in private or public school and accepting graduation certificate. Someone who has never attended the highest grade but passed the final exam is considered as completed particular level of education.

5. **Dapat membaca dan menulis** artinya dapat membaca dan menulis kata-kata/kalimat sederhana dengan suatu aksara tertentu.
 6. **Jalur Pendidikan di Indonesia** terdiri atas 1) pendidikan formal, 2) pendidikan nonformal, dan 3) pendidikan informal yang ketiganya dapat saling melengkapi dan memperkaya (Undang-Undang No. 20 Tahun 2013 tentang Sistem Pendidikan Nasional).
 7. **Jenjang Pendidikan Formal** terdiri atas pendidikan dasar, pendidikan menengah, dan pendidikan tinggi. Jenis pendidikan yang diajarkan mencakup pendidikan umum, kejuruan, akademik, profesi, vokasi, keagamaan, dan khusus
 - a. Pendidikan Dasar berbentuk Sekolah Dasar (SD) dan Madrasah Ibtidaiyah (MI) atau bentuk lain yang sederajat serta Sekolah Menengah Pertama (SMP) dan Madrasah Tsanawiyah (MTs), atau bentuk lain yang sederajat.
 - b. Pendidikan Menengah berbentuk Sekolah Menengah Atas (SMA), Madrasah Aliyah (MA), Sekolah Menengah Kejuruan (SMK), dan Madrasah Aliyah Kejuruan (MAK), atau bentuk lain yang sederajat.
5. ***Able to read and write*** is the ability to read and write at least a simple sentence in any letter of alphabets.
 6. ***The Education System*** in Indonesia consists of 1) a formal education, 2) nonformal education, and 3) informal education that all three can be complementary and enriching (Law No. 20 Year 2013 about The National Education System).
 7. ***The Formal Education Level*** consists of primary education, secondary education, and high education. The kind of education that taught consists of general education, vocational, academic, professional, religious, and specific education.
 - a. *The Primary Education* consists of Elementary School and Islamic Elementary School or other equivalent forms and Junior High School and MTs, or other equivalent forms.
 - b. *The Secondary Education* consists of the senior high school, MA, Vocational School, and Vocational Madrasah Aliyah, or other equivalent forms.

- c. Pendidikan Tinggi merupakan jenjang pendidikan setelah pendidikan menengah yang mencakup program pendidikan diploma, sarjana, magister, spesialis, dan doktor yang diselenggarakan oleh perguruan tinggi. Perguruan tinggi dapat berbentuk akademi, politeknik, sekolah tinggi, institut, atau universitas.
8. **Rumah Sakit** adalah tempat pemeriksaan dan perawatan kesehatan, biasanya berada di bawah pengawasan dokter/tenaga medis, yang melayani penderita yang sakit untuk berobat rawat jalan atau rawat inap.
9. **Rumah Sakit Bersalin** adalah rumah sakit khusus untuk persalinan, dilengkapi pelayanan spesialis pemeriksaan kehamilan, persalinan, rawat inap dan rawat jalan ibu dan anak yang berada di bawah pengawasan dokter spesialis kandungan.
10. **Rumah Bersalin** adalah sarana pelayanan kesehatan dengan izin sebagai rumah bersalin, dilengkapi pelayanan pemeriksaan kehamilan, persalinan serta pemeriksaan ibu dan anak yang berada di bawah pengawasan bidan senior.
11. **Poliklinik** adalah sarana kesehatan yang dipakai untuk pelayanan berobat jalan, biasanya berada di bawah pengawasan
- c. *The High Education consists of the education level after the secondary education that consists of diplomas, bachelor, master, specialist, and doctoral degrees that are held by the held by the college. The colleges can be academy, polytechnic, high school, institute, or university.*
8. **Hospital** is a place for health check, usually controlled/supervised by doctors/medical personnel to serve the ill patients to get outpatient or inpatient treatment services.
9. **Maternity Hospital** is a specialized hospital for childbirth, has specialist inspection service to pregnancy, childbirth, hospitalization and outpatient for mothers and children that is under the supervision of an obstetrician.
10. **Maternity House** is health care facility with a license as a maternity house, equipped with prenatal care, childbirth and examination of mothers and children which is under the supervision of a senior midwife.
11. **Polyclinic** is a health facility in which to get outpatient services, usually under the control of doctor/medical personnel.

dokter/tenaga medis.

- 12. Puskesmas (Pusat Kesehatan Masyarakat)** adalah unit pelaksana teknis dinas kesehatan kabupaten/ kota yang mempunyai fungsi utama sebagai penyelenggara pelayanan kesehatan tingkat pertama. Wilayah kerja puskesmas maksimal adalah satu kecamatan dan untuk dapat menjangkau wilayah kerjanya, puskesmas mempunyai jaringan pelayanan yang meliputi unit Puskesmas Pembantu (Pustu), unit Puskesmas Keliling (Puskel), dan unit bidan desa/komunitas (Peraturan Menteri Kesehatan RI No. 75 Tahun 2014 Tentang Pusat Kesehatan Masyarakat).
- 13. Apotek** adalah suatu tempat tertentu yang digunakan untuk melakukan pekerjaan kefarmasian, dan penyaluran/ penjualan obat atau bahan farmasi dan perbekalan kesehatan lainnya kepada masyarakat yang dikelola oleh tenaga apoteker (Peraturan Menteri Kesehatan RI No. 1332 Tahun 2002 Tentang Perubahan Atas Peraturan Menteri Kesehatan RI No. 922/MENKES/PER/X/1993 Tentang Ketentuan dan Tata Cara Pemberian Izin Apotek).
- 14. Imunisasi** adalah memasukkan kuman atau racun penyakit tertentu yang sudah dilemahkan (vaksin) ke dalam tubuh dengan cara disuntik atau diminum (diteteskan dalam mulut) dengan maksud agar terjadi kekebalan
- 12. Public Health Center** is technical implementation unit of regency health department that have the primary function as a first-level health care providers. The working area standard of public health center is one district and to reach their working areas, public health centers have a service network covering subsidiary of public health center, mobile public health center units, and midwife units (Regulation of the Minister of Health of Indonesia Number 75 Year 2014 about Public Health Center).
- 13. Pharmacy** is a specific place that is used for pharmaceutical jobs, and distribution/sale of drugs/ pharmaceuticals and other medical supplies to people that are administered by trained pharmacist (Regulation of the Minister of Health of Indonesia Number 1332 Year 2002 about the Changes of Regulation of the Minister of Health of Indonesia Number 922/MENKES/PER/X/1993 about Pro-vision and Procedures for Administration of Licensed Pharmacies).
- 14. Immunization** is putting enervated microbe of a certain disease into human body by injection or drinking (dropping into mouth) to make the body immune to that disease.

maksud agar terjadi kekebalan tubuh terhadap penyakit tersebut.

15. **Keluhan kesehatan** adalah keadaan seseorang yang mengalami gangguan kesehatan atau kejiwaan, baik karena penyakit akut, penyakit kronis, kecelakaan, kriminal, atau hal lain.
16. **Mengobati sendiri** adalah upaya oleh anggota rumah tangga/keluarga dengan melakukan pengobatan sendiri tanpa datang ke tempat fasilitas kesehatan atau memanggil dokter/petugas kesehatan ke rumahnya (misal minum obat modern, jamu, kerokan, kompres, kop, pijat) agar sembuh atau menjadi lebih ringan keluhan kesehatannya.
17. **BCG (Bacillus Calmette Guerin)** merupakan vaksinasi untuk mencegah penyakit TBC, diberikan pada bayi baru lahir atau anak, dengan suntikan pada kulit pangkal lengan atas. Bekas suntikan kemudian akan membentuk tonjolan kecil jaringan parut pada kulit lengan atas. Suntikan BCG diberikan kepada anak sebanyak 1 kali.
18. **DPT (Difteri, Pertusis, Tetanus)** merupakan vaksin untuk mencegah penyakit Difteri, Pertusis, dan Tetanus yang diberikan pada bayi berumur 3 bulan ke atas, dengan suntikan pada paha, diulang 1 bulan dan 2 bulan kemudian, sehingga suntikan imunisasi DPT lengkap pada balita berjumlah 3 kali
15. **Health complaint** is a condition where a person has health or mental problems because of acute illness, chronically illness, accident, crimes, or others.
16. **Self treatment** is an effort of household members/family to have a health treatment by themselves without visiting health facilities or a doctor/health personnel (for instance, by taking modern medicine, herb medicine, chief with a coin, compress, cupping suction, massage) in order to recover from illness or reduce the health complaint.
17. **BCG (Bacillus Calmette Guerin)** is a vaccine to prevent TBC disease, given to newborns or children, by injection at the base of the skin of the upper arm. Injection site will form little bumps of scar tissue in the skin of the upper arm. BCG injections given to children 1 times
18. **DPT (Diphtheria, Pertussis, Tetanus)** is a vaccine to prevent the diphtheria, pertussis, and tetanus disease, given to infants aged 3 months and above, with a shot in the thigh, repeated one month and two months later, so that the complete DPT immunization shots at toddler totaling 3 times (sometimes the time interval

lengkap pada balita berjumlah 3 kali (kadangkadang selang waktu antar suntikan bisa lebih dari 1 bulan).

19. Peristiwa tindak pidana yang dilaporkan ialah setiap peristiwa yang diterima kepolisian dari laporan masyarakat, atau peristiwa dimana pelakunya tertangkap tangan oleh kepolisian.

20. Jumlah tindak pidana menggambarkan jumlah kasus tindak pidana yang terjadi pada kurun waktu tertentu.

21. Untuk mengukur kemiskinan, BPS menggunakan konsep kemampuan memenuhi kebutuhan dasar (basic needs approach). Dengan pendekatan ini, kemiskinan dipandang sebagai ketidakmampuan dari sisi ekonomi untuk memenuhi kebutuhan dasar makanan dan bukan makanan yang diukur dari sisi pengeluaran. Metode yang digunakan adalah menghitung Garis Kemiskinan (GK), yang terdiri dari dua komponen yaitu Garis Kemiskinan Makanan (GKM) dan Garis Kemiskinan Non-Makanan (GKNM). Penghitungan Garis Kemiskinan dilakukan secara terpisah untuk daerah perkotaan dan perdesaan.

22. Penduduk miskin adalah penduduk yang memiliki rata-rata pengeluaran per kapita per bulan di bawah Garis Kemiskinan.

23. Garis Kemiskinan Makanan (GKM) merupakan nilai pengeluar-

between injections can be more than 1 month).

19. Reported crime incidence includes all criminal cases reported and received by police office, and all crimes caught by police.

20. Crime total refers to the number of criminal cases occurring during a given period.

21. To measure poverty, BPS-Statistics Indonesia has used the concept of basic needs approach. Therefore, poverty is viewed as economic inability to fulfill food and non-food basic needs which are measured by consumption/expenditure. The method used is calculating poverty line, which consists of two components that are Food Poverty Line (FPL) and NonFood Poverty Line (NFPL). The poverty line was calculated separately for urban and rural areas.

22. A person whose expenditure per capita per month is below the poverty line is considered to be poor.

23. The Food Poverty Line refers to the daily minimum requirement of

- an kebutuhan minimum makanan yang disetarakan dengan 2.100 kkalori per kapita per hari. Garis Kemiskinan Non-Makanan (GKNM) adalah kebutuhan minimum untuk perumahan, sandang, pendidikan, kesehatan, dan kebutuhan dasar lainnya.
- 24. Penyandang Disabilitas** : setiap orang yang mempunyai kelainan fisik dan atau mental yang dapat mengganggu atau merupakan rintangan dan hambatan baginya untuk melakukan kegiatan secara selayaknya yang terdiri dari kecacatan fisik, mental atau keduanya.
- 25. Cacat Fisik Ringan** : orang yang mengalami gangguan fisik misal keadaan tubuh dengan amputasi tangan atau kaki, salah satu kaki lumpuh, tangan/ kaki bengkok dan mampu melakukan aktivitas sehari-hari sendiri dan tidak memerlukan pertolongan orang lain.
- 26. Cacat Netra** : seseorang yang mengalami gangguan atau hambatan fungsi penglihatan yang dapat digunakan untuk melakukan pekerjaan atau aktivitas sehari-hari dan mengalami gangguan fungsi penglihatan secara total sama sekalitidakdapatmelihatsehingga menghambat aktivitas sehari-hari.
- 27. Penyandang Disabilitas Berat** : Orang yang kecacatannya sudah tidak dapat direhabilitasi, tidak dapat melakukan aktivitas
- 2,100 kcal per capita per day. The Non-Food Poverty Line refers to the minimum requirement for clothing, education, health, and other basic individual needs.*
- 24. Persons with Disabilities** : every person who has a physical or mental disorder that can interfere or constitute an obstacle and obstacle for him / her to carry out activities appropriately which consists of physical, mental or both disabilities.
- 25. Mild Physical Disability** : people who experience physical disorders such as the condition of the body by amputation of hands or feet, one leg is paralyzed, hands / feet are bent and able to do their own daily activities and do not need help from others.
- 26. Net Defects:** a person who experiences impairment or obstacle in vision function that can be used to do work or daily activities and experience impaired visual function in total can not see at all so that hampers daily activities.
- 27. People with severe disabilities** : People who have disabilities cannot be rehabilitated, cannot carry out their daily activities and /

kehidupannya sehari-hari dan atau sepanjang hidupnya tergantung pada bantuan orang lain dan tidak mampu menghidupi diri sendiri.

- 28. Cacat Fisik Sedang** : orang yang mengalami kelainan fisik misal keadaan tubuh dengan amputasi, dua tangan atas siku, amputasi kaki atas lutut atas paha dan sebagainya. Masih mampu melakukan aktivitas sehari-hari sendiri dan tidak sepenuhnya memerlukan pertolongan orang lain.
- 29. Cacat Fisik dan mental/ cacat ganda** : penyandang disabilitas yang memiliki lebih dari satu kecacatan fisik maupun mental (kecacatan ganda) dan ini menjadi hambatan untuk melakukan aktivitas sehari-hari. Selain kecacatan fisik dan mental terdapat juga lebih dari satu jenis kecacatan seperti kecacatan netra dengan rungu wicara, netra dengan tubuh atau rungu wicara, netra dan tubuh.
- 30. Cacat Rungu Wicara (tuli)** : orang yang mengalami kekurangan dan atau kehilangan pendengaran (tuli) yang disebabkan karena kerusakan daya tangkap suara (sensorik).
- 31. KKS (Kartu Keluarga Sejahtera)** : bantuan non tunai melalui pembukaan rekening simpanan bagi masyarakat kurang mampu melalui KKS yang disertai dengan sim card untuk layanan keuangan digital (LKD) yang

or throughout their lives depend on the help of others and are unable to support themselves.

- 28. Moderate Physical Disability:** *people who experience physical abnormalities such as the condition of the body with amputation, two upper arms, amputation of the upper knee of the thigh knee and so on. Still able to do daily activities alone and not fully need help from others.*
- 29. Physical and mental / multiple disabilities:** *persons with disabilities who have more than one physical or mental disability (double disability) and this is an obstacle to carrying out daily activities. In addition to physical and mental disabilities there are also more than one type of disability such as a net disability with speech impairment, being blind to the body or hearing impairment, blindness and body.*
- 30. Deafness Deafness (deafness):** *people who experience hearing loss and / or hearing loss (deafness) caused by damage to the sound capture capacity (sensory).*
- 31. KKS (Prosperous Family Card)** : *noncash assistance through opening savings accounts for underprivileged people through KKS accompanied by sim cards for digital financial services (DFS) which are substitutes for Social*

merupakan pengganti Kartu Perlindungan Sosial (KPS)

- 32. PKH (Program Keluarga Harapan)** : program pemberian uang tunai kepada rumah tangga sangat miskin berdasarkan persyaratan dan ketentuan yang telah ditetapkan dengan melaksanakan kewajibannya.
- 33. Panti Asuhan Anak** : lembaga kesejahteraan sosial yang mempunyai tanggung jawab untuk memberikan pelayanan kesejahteraan sosial kepada anak terlantar serta melaksanakan penyantunan dan pengentasan anak terlantar melalui pelayanan pengganti atau perwalian anak dalam memenuhi kebutuhan fisik, mental dan sosial pada anak asuh sehingga memperoleh kesempatan yang luas, tepat dan memadai bagi perkembangan kepribadiannya sesuai dengan yang diharapkan sebagai bagian generasi citacita bangsa dan sebagai insan yang turut serta aktif didalam bidang pembangunan sosial.

Protection Cards (KPS)

- 32. PKH (Family Hope Program):** *a program for providing cash to very poor households based on the terms and conditions set by carrying out their obligations.*
- 33. Child Orphanage:** *social welfare institution that has the responsibility to provide social welfare services to neglected children and carry out sponsorship and alleviation of neglected children through substitute services or child guardianship in fulfilling physical, mental and social needs of foster children so that they have wide opportunities , precisely and memadai for the development of his personality in accordance with what is expected as part of the generation of ideals of the nation and as a person who participates actively in the field of social development.*

ULASAN**DESCRIPTION****Pendidikan**

Dari segi infrastruktur, pada tahun 2019 di Kabupaten Aceh Timur terdapat 266 unit bangunan SD, 96 unit bangunan SMP, dan 44 unit bangunan SMA dan SMK.

Sementara itu, tenaga pengajar yang tersedia untuk masing – masing jenjang pendidikan yakni 3.651 pengajar SD, 1.371 pengajar SMP, dan 1.257 pengajar SMA dan SMK.

Sedangkan untuk peserta didiknya, ada 45.328 orang murid SD, 14.625 orang murid SMP, dan 12.448 murid SMA dan SMK.

Dari angka tersebut, secara kasar dapat terlihat beban mengajar guru pada masing – masing jenjang, yakni 12 orang pada jenjang SD, 11 orang pada jenjang SMP, dan 10 orang pada jenjang SMA dan SMK.

Education

In terms of infrastructure, in 2019 in Aceh Timur Regency are 266 elementary building units, 96 units of junior high school building, and 44 units of senior high school building`.

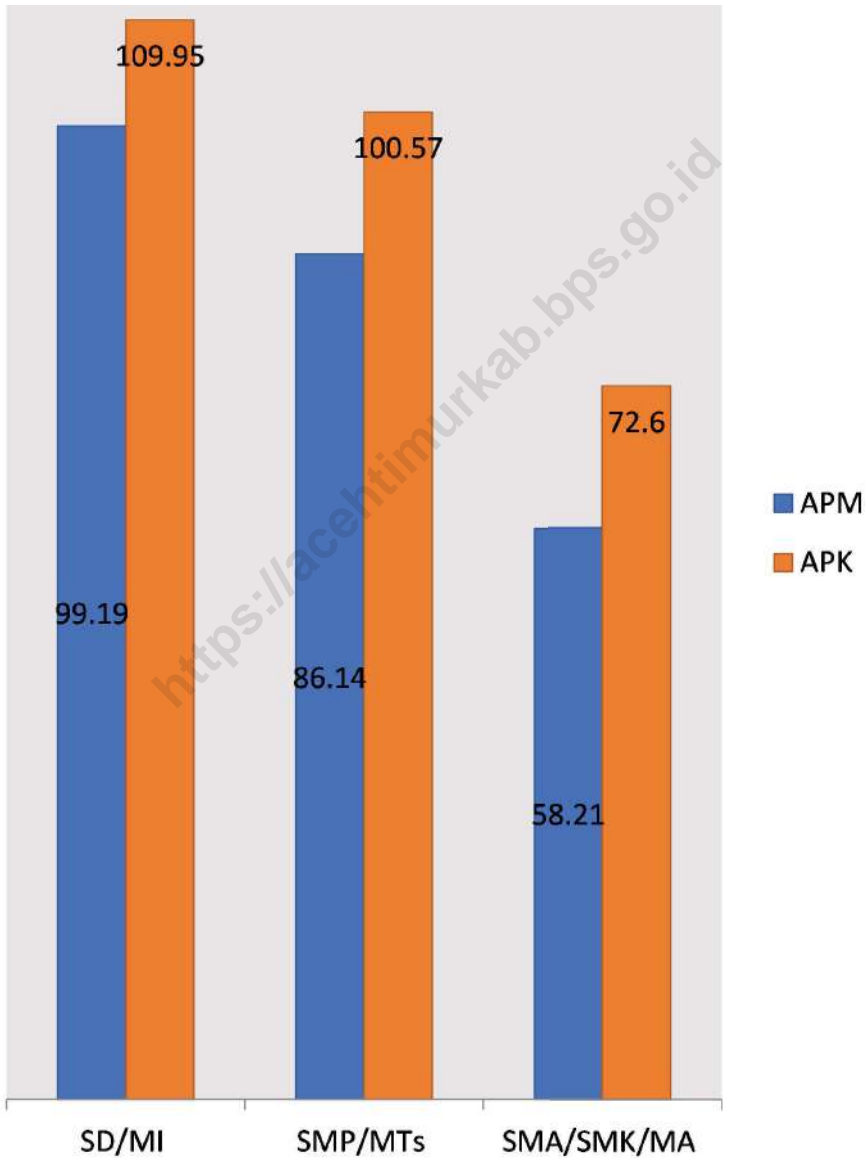
Meanwhile, teachers are available for each level of education , 3.651 elementary school teachers, 1.371 junior high teacher, and 1.257 senior high school teachers.

As for the learners , there are 45.328 elementary school students, 14.625 junior high school students, and 12.448 senior high school students.

From these figures, it can be roughly seen teaching load of teachers on each level, 12 people at the elementary school level, 11 at the junior high school level, and 10 at the senior high school

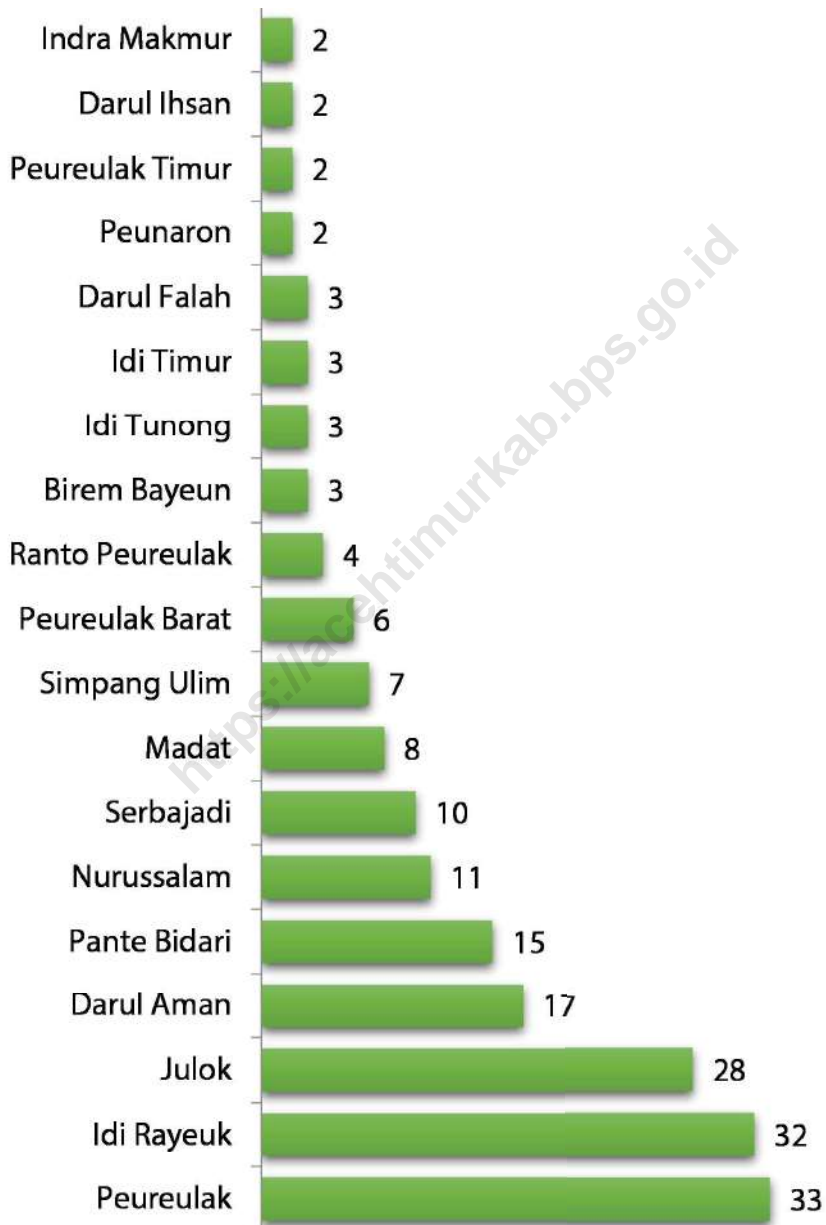
Gambar 4.1
Figures

Angka Partisipasi Murni (APM) dan Angka Partisipasi Kasar (APK) Menurut Jenjang Pendidikan di Kabupaten Aceh Timur, 2018 dan 2019
Net Participation Rates and Gross Participation Rates by Educational Level in Aceh Timur Regency, 2018 and 2019



Sumber/Source : Berdasarkan Peraturan Menteri Dalam Negeri No. 66 Tahun 2011 tanggal 28 Desember 2011
Based on Minister Of Home Affairs Regulation No 66/2011, December 28,2011
BPS, Survei Sosial Ekonomi Nasional (Susenas)/BPS-Statistics Indonesia, National Socioeconomic Survey

Gambar 4.2 Jumlah Jamaah Haji yang Diberangkatkan Menurut Kecamatan di Kabupaten Aceh Timur, 2019
Figures 4.2 Number of Departured Moslem Pilgrims by Subdistrict in Aceh Timur Regency, 2019



Sumber/Source: Kantor Kementerian Agama Kabupaten Aceh Timur/Ministry of Religious Affair of Aceh Timur Regency

4.1 PENDIDIKAN EDUCATION

Tabel 4.1.1 Jumlah Sekolah, Guru, dan Murid Taman Kanak-Kanak (TK) di Bawah Kementerian Pendidikan dan Kebudayaan Menurut Kecamatan di Kabupaten Aceh Timur, 2018/2019 dan 2019/2020
Number of Schools, Teachers, and Pupils in Kindergarten Under The Ministry of Education and Culture by Subdistrict in Aceh Timur Regency, 2018/2019 dan 2019/2020

Kecamatan Subdistrict	Sekolah/Schools					
	Negeri/Public		Swasta/Private		Jumlah/Total	
	2018/2019	2019/2020	2018/2019	2019/2020	2018/2019	2019/2020
(1)	(2)	(3)	(4)	(5)	(6)	(7)
1 Serbajadi	1	1	0	0	1	1
2 Simpang Jernih	0	0	0	0	0	0
3 Peunaron	0	0	0	2	0	2
4 Birem Bayeun	2	2	9	11	11	13
5 Rantau Selamat	1	1	2	2	3	3
6 Sungai Raya	3	3	3	3	6	6
7 Peureulak	4	2	2	7	6	9
8 Peureulak Timur	7	6	1	1	8	7
9 Peureulak Barat	1	1	2	2	3	3
10 Ranto Peureulak	2	2	3	3	5	5
11 Idi Rayeuk	3	2	3	9	6	11
12 Peudawa	2	2	0	1	2	3
13 Banda Alam	2	2	1	1	3	3
14 Idi Tunong	0	0	1	1	1	1
15 Darul Ihsan	1	1	1	1	2	2
16 Idi Timur	0	0	0	0	0	0
17 Darul Aman	2	2	1	1	3	3
18 Nurussalam	3	3	1	3	4	6
19 Darul Falah	2	2	0	0	2	2
20 Julok	4	3	3	5	7	8
21 Indra Makmur	1	1	2	3	3	4
22 Pante Bidari	1	2	5	8	6	10
23 Simpang Ulim	1	2	2	3	3	5
24 Madat	3	2	6	8	9	10
Aceh Timur	46	42	48	75	94	117

Lanjutan Tabel/Continued Table 4.1.1

Kecamatan Subdistrict	Guru ¹ /Teachers ¹					
	Negeri/Public		Swasta/Private		Jumlah/Total	
	2018/2019	2019/2020	2018/2019	2019/2020	2018/2019	2019/2020
(1)	(8)	(9)	(10)	(11)	(12)	(13)
1 Serbajadi	3	4	0	0	3	4
2 Simpang Jernih	0	0	0	0	0	0
3 Peunaron	0	0	0	2	0	2
4 Birem Bayeun	14	10	34	31	48	41
5 Rantau Selamat	4	4	9	8	13	12
6 Sungai Raya	16	20	16	14	32	34
7 Peureulak	33	14	12	24	45	38
8 Peureulak Timur	40	27	5	1	45	28
9 Peureulak Barat	5	3	10	4	15	7
10 Ranto Peureulak	10	12	15	10	25	22
11 Idi Rayeuk	22	20	24	32	46	52
12 Peudawa	12	16	0	6	12	22
13 Banda Alam	11	11	3	3	14	14
14 Idi Tunong	0	0	6	6	6	6
15 Darul Ihsan	7	6	3	4	10	10
16 Idi Timur	0	0	0	0	0	0
17 Darul Aman	14	18	5	3	19	21
18 Nurussalam	16	13	7	14	23	27
19 Darul Falah	11	8	0	0	11	8
20 Julok	19	16	18	23	37	39
21 Indra Makmur	6	7	16	11	22	18
22 Pante Bidari	3	3	17	25	20	28
23 Simpang Ulim	7	12	6	10	13	22
24 Madat	15	9	24	31	39	40
Aceh Timur	268	233	230	262	498	495

Lanjutan Tabel/Continued Table 4.1.1

Kecamatan Subdistrict	Murid/Students					
	Negeri/Public		Swasta/Private		Jumlah/Total	
	2018/2019	2019/2020	2018/2019	2019/2020	2018/2019	2019/2020
(1)	(14)	(15)	(16)	(17)	(18)	(19)
1 Serbajadi	18	35	0	0	18	35
2 Simpang Jernih	0	0	0	0	0	0
3 Peunaron	0	0	0	45	0	45
4 Birem Bayeun	99	105	205	279	304	384
5 Rantau Selamat	33	40	68	65	101	105
6 Sungai Raya	126	140	93	140	219	280
7 Peureulak	328	226	72	230	400	456
8 Peureulak Timur	231	235	19	22	250	257
9 Peureulak Barat	45	38	70	46	115	84
10 Ranto Peureulak	119	130	81	85	200	215
11 Idi Rayeuk	216	222	180	200	396	422
12 Peudawa	117	133	0	23	117	156
13 Banda Alam	69	83	25	20	94	103
14 Idi Tunong	0	0	42	46	42	46
15 Darul Ihsan	30	34	23	47	53	81
16 Idi Timur	0	0	0	0	0	0
17 Darul Aman	129	137	64	77	193	214
18 Nurussalam	124	87	52	174	176	261
19 Darul Falah	82	69	0	0	82	69
20 Julok	204	178	103	165	307	343
21 Indra Makmur	45	41	96	141	141	182
22 Pante Bidari	25	38	164	267	189	305
23 Simpang Ulim	100	112	33	62	133	174
24 Madat	89	66	163	244	252	310
Aceh Timur	2 229	2 149	1 553	2 378	3 782	4 527

Catatan/Note: ¹ Jumlah guru termasuk kepala sekolah dan guru/The total of teachers including headmaster and teacher

Sumber/Source: Kementerian Pendidikan dan Kebudayaan, Data Semester Ganjil/Ministry of Educations and Culture, Odd Semester Data

Tabel
Table 4.1.2

**Jumlah Sekolah, Guru, dan Murid Raudatul Athfal (RA)
di Bawah Kementerian Agama Menurut Kecamatan di
Kabupaten Aceh Timur, 2018/2019 dan 2019/2020**
*Number of Schools, Teachers, and Pupils in Raudatul Athfal
(RA) Under The Ministry of Religious Affairs by Subdistrict in
Aceh Timur Regency, 2018/2019 dan 2019/2020*

Kecamatan Subdistrict	Sekolah/Schools		Guru/Teachers		Murid/Pupils	
	2018/2019	2019/2020	2018/2019	2019/2020	2018/2019	2019/2020
(1)	(2)	(3)	(4)	(5)	(6)	(7)
1 Serbajadi	-	-	-	-	-	-
2 Simpang Jernih	-	-	-	-	-	-
3 Peunaron	-	-	-	-	-	-
4 Birem Bayeun	-	2	-	8	-	35
5 Rantau Selamat	-	-	-	-	-	-
6 Sungai Raya	-	-	-	-	-	-
7 Peureulak	-	1	-	9	-	89
8 Peureulak Timur	-	-	-	-	-	-
9 Peureulak Barat	-	1	-	4	-	27
10 Ranto Peureulak	-	-	-	-	-	-
11 Idi Rayeuk	-	5	-	26	-	319
12 Peudawa	-	-	-	-	-	-
13 Banda Alam	-	-	-	-	-	-
14 Idi Tunong	-	-	-	-	-	-
15 Darul Ihsan	-	-	-	-	-	-
16 Idi Timur	-	-	-	-	-	-
17 Darul Aman	-	-	-	-	-	-
18 Nurussalam	-	-	-	-	-	-
19 Darul Falah	-	-	-	-	-	-
20 Julok	-	-	-	-	-	-
21 Indra Makmur	-	-	-	-	-	-
22 Pante Bidari	-	-	-	-	-	-
23 Simpang Ulim	-	1	-	4	-	9
24 Madat	-	-	-	-	-	-
Aceh Timur	-	10	-	51	-	479

Sumber/Source: Kementerian Agama, Data Semester Ganjil/Ministry of Religious Affairs, Odd Semester Data

Tabel
Table 4.1.3

**Jumlah Sekolah, Guru, dan Murid Sekolah Dasar (SD)
di Bawah Kementerian Pendidikan dan Kebudayaan
Menurut Kecamatan di Kabupaten Aceh Timur, 2018/2019
dan 2019/2020**

*Number of Schools, Teachers, and Pupils in Primary Schools
Under The Ministry of Education and Culture by Subdistrict
in Aceh Timur Regency, 2018/2019 dan 2019/2020*

Kecamatan Subdistrict	Sekolah/Schools					
	Negeri/Public		Swasta/Private		Jumlah/Total	
	2018/2019	2019/2020	2018/2019	2019/2020	2018/2019	2019/2020
(1)	(2)	(3)	(4)	(5)	(6)	(7)
1 Serbajadi	9	9	-	-	9	9
2 Simpang Jernih	8	8	-	-	8	8
3 Peunaron	9	9	-	-	9	9
4 Birem Bayeun	26	26	-	-	26	26
5 Rantau Selamat	15	15	-	-	15	15
6 Sungai Raya	10	10	-	-	10	10
7 Peureulak	19	19	-	-	19	19
8 Peureulak Timur	8	9	2	2	10	11
9 Peureulak Barat	10	10	-	-	10	10
10 Ranto Peureulak	16	16	-	-	16	16
11 Idi Rayeuk	18	18	-	-	18	18
12 Peudawa	8	8	-	-	8	8
13 Banda Alam	8	8	-	-	8	8
14 Idi Tunong	6	6	-	-	6	6
15 Darul Ihsan	5	5	-	-	5	5
16 Idi Timur	3	3	-	-	3	3
17 Darul Aman	14	14	-	-	14	14
18 Nurussalam	13	13	-	-	13	13
19 Darul Falah	3	3	-	-	3	3
20 Julok	17	17	-	-	17	17
21 Indra Makmur	21	21	-	-	21	21
22 Pante Bidari	17	17	-	-	17	17
23 Simpang Ulim	10	10	-	-	10	10
24 Madat	11	12	-	1	11	13
Aceh Timur	284	286	2	3	286	289

Lanjutan Tabel/*Continued Table 4.1.3*

Kecamatan Subdistrict	Guru ¹ /Teachers ¹					
	Negeri/ <i>Public</i>		Swasta/ <i>Private</i>		Jumlah/ <i>Total</i>	
	2018/2019	2019/2020	2018/2019	2019/2020	2018/2019	2019/2020
(1)	(8)	(9)	(10)	(11)	(12)	(13)
1 Serbajadi	87	100	-	-	87	100
2 Simpang Jernih	58	70	-	-	58	70
3 Peunaron	103	108	-	-	103	108
4 Birem Bayeun	345	362	-	-	345	362
5 Rantau Selamat	197	195	-	-	197	195
6 Sungai Raya	137	142	-	-	137	142
7 Peureulak	260	273	-	-	260	273
8 Peureulak Timur	94	105	25	28	119	133
9 Peureulak Barat	120	132	-	-	120	132
10 Ranto Peureulak	190	197	-	-	190	197
11 Idi Rayeuk	363	377	-	-	363	377
12 Peudawa	127	120	-	-	127	120
13 Banda Alam	73	79	-	-	73	79
14 Idi Tunong	70	79	-	-	70	79
15 Darul Ihsan	64	64	-	-	64	64
16 Idi Timur	50	51	-	-	50	51
17 Darul Aman	160	172	-	-	160	172
18 Nurussalam	135	148	-	-	135	148
19 Darul Falah	35	37	-	-	35	37
20 Julok	222	234	-	-	222	234
21 Indra Makmur	189	211	-	-	189	211
22 Pante Bidari	218	238	-	-	218	238
23 Simpang Ulim	154	158	-	-	154	158
24 Madat	144	150	-	3	144	153
Aceh Timur	3 595	3 802	25	31	3 620	3 833

Lanjutan Tabel/*Continued Table* 4.1.3

Kecamatan Subdistrict	Murid/Students					
	Negeri/Public		Swasta/Private		Jumlah/Total	
	2018/2019	2019/2020	2018/2019	2019/2020	2018/2019	2019/2020
(1)	(14)	(15)	(16)	(17)	(18)	(19)
1 Serbajadi	926	895	-	-	926	895
2 Simpang Jernih	524	516	-	-	524	516
3 Peunaron	1 284	1 180	-	-	1 284	1 180
4 Birem Bayeun	3 832	3 831	-	-	3 832	3 831
5 Rantau Selamat	1 663	1 625	-	-	1 663	1 625
6 Sungai Raya	1 601	1 587	-	-	1 601	1 587
7 Peureulak	4 623	4 598	-	-	4 623	4 598
8 Peureulak Timur	1 313	1 313	339	363	1 652	1 676
9 Peureulak Barat	2 003	2 017	-	-	2 003	2 017
10 Ranto Peureulak	2 920	2 883	-	-	2 920	2 883
11 Idi Rayeuk	4 324	4 425	-	-	4 324	4 425
12 Peudawa	1 205	1 230	-	-	1 205	1 230
13 Banda Alam	838	790	-	-	838	790
14 Idi Tunong	740	752	-	-	740	752
15 Darul Ihsan	563	585	-	-	563	585
16 Idi Timur	488	534	-	-	488	534
17 Darul Aman	2 392	2 325	-	-	2 392	2 325
18 Nurussalam	1 790	1 756	-	-	1 790	1 756
19 Darul Falah	461	469	-	-	461	469
20 Julok	2 918	2 858	-	-	2 918	2 858
21 Indra Makmur	2 268	2 216	-	-	2 268	2 216
22 Pante Bidari	2 592	2 723	-	-	2 592	2 723
23 Simpang Ulim	1 762	1 723	-	-	1 762	1 723
24 Madat	1 909	1 873	-	37	1 909	1 910
Aceh Timur	44 939	44 704	339	400	45 278	45 104

Catatan/Note: ¹ Jumlah guru termasuk kepala sekolah dan guru/*The total of teachers including headmaster and teacher*

Sumber/Source: Kementerian Pendidikan dan Kebudayaan, Data Semester Ganjil/*Ministry of Educations and Culture, Odd Semester Data*

Tabel 4.1.4 Jumlah Sekolah, Guru, dan Murid Madrasah Ibtidaiyah (MI) di Bawah Kementerian Agama Menurut Kecamatan Menurut Kecamatan di Kabupaten Aceh Timur, 2018/2019 dan 2019/2020
Number of Schools, Teachers, and Pupils in Madrasah Ibtidaiyah (MI) Under The Ministry of Religious Affairs by Subdistrict in Aceh Timur Regency, 2018/2019 dan 2019/2020

Kecamatan Subdistrict	Sekolah/Schools		Guru/Teachers		Murid/Pupils	
	2018/2019	2019/2020	2018/2019	2019/2020	2018/2019	2019/2020
(1)	(2)	(3)	(4)	(5)	(6)	(7)
1 Serbajadi	-	-	-	-	-	-
2 Simpang Jernih	-	-	-	-	-	-
3 Peunaron	-	-	-	-	-	-
4 Birem Bayeun	-	-	-	-	-	-
5 Rantau Selamat	-	-	-	-	-	-
6 Sungai Raya	-	1	-	11	-	158
7 Peureulak	-	6	-	110	-	1 742
8 Peureulak Timur	-	3	-	51	-	657
9 Peureulak Barat	-	3	-	32	-	580
10 Ranto Peureulak	-	4	-	51	-	795
11 Idi Rayeuk	-	4	-	82	-	1 525
12 Peudawa	-	2	-	22	-	358
13 Banda Alam	-	2	-	29	-	452
14 Idi Tunong	-	4	-	56	-	920
15 Darul Ihsan	-	1	-	18	-	241
16 Idi Timur	-	1	-	13	-	91
17 Darul Aman	-	2	-	36	-	582
18 Nurussalam	-	2	-	18	-	495
19 Darul Falah	-	-	-	-	-	-
20 Julok	-	3	-	54	-	891
21 Indra Makmur	-	1	-	12	-	109
22 Pante Bidari	-	4	-	82	-	1 120
23 Simpang Ulim	-	3	-	54	-	746
24 Madat	-	3	-	45	-	1 002
Aceh Timur	-	49	-	776	-	12 464

Sumber/Source: Kementerian Agama, Data Semester Ganjil/Ministry of Religious Affairs, Odd Semester Data

Tabel
Table 4.1.5

Jumlah Sekolah, Guru, dan Murid Sekolah Menengah Pertama (SMP) di Bawah Kementerian Pendidikan dan Kebudayaan Menurut Kecamatan di Kabupaten Aceh Timur, 2018/2019 dan 2019/2020
Number of Schools, Teachers, and Pupils in Junior High Schools Under The Ministry of Education and Culture by Subdistrict in Aceh Timur Regency, 2018/2019 dan 2019/2020

Kecamatan Subdistrict	Sekolah/Schools					
	Negeri/Public		Swasta/Private		Jumlah/Total	
	2018/2019	2019/2020	2018/2019	2019/2020	2018/2019	2019/2020
(1)	(2)	(3)	(4)	(5)	(6)	(7)
1 Serbajadi	2	2	-	-	2	2
2 Simpang Jernih	3	3	1	1	4	4
3 Peunaron	2	2	-	-	2	2
4 Birem Bayeun	7	7	1	1	8	8
5 Rantau Selamat	4	4	-	-	4	4
6 Sungai Raya	2	2	1	1	3	3
7 Peureulak	5	5	-	-	5	5
8 Peureulak Timur	2	2	2	2	4	4
9 Peureulak Barat	2	2	1	1	3	3
10 Ranto Peureulak	6	6	-	-	6	6
11 Idi Rayeuk	4	4	-	-	4	4
12 Peudawa	1	1	-	-	1	1
13 Banda Alam	2	2	-	-	2	2
14 Idi Tunong	2	2	-	-	2	2
15 Darul Ihsan	2	2	-	-	2	2
16 Idi Timur	2	2	-	-	2	2
17 Darul Aman	3	3	-	-	3	3
18 Nurussalam	2	2	-	-	2	2
19 Darul Falah	1	1	-	-	1	1
20 Julok	5	5	-	-	5	5
21 Indra Makmur	3	3	-	-	3	3
22 Pante Bidari	5	5	2	2	7	7
23 Simpang Ulim	3	3	-	-	3	3
24 Madat	3	3	-	-	3	3
Aceh Timur	73	73	8	8	81	81

Lanjutan Tabel/Continued Table 4.1.5

Kecamatan Subdistrict	Guru ¹ /Teachers ¹					
	Negeri/Public		Swasta/Private		Jumlah/Total	
	2018/2019	2019/2020	2018/2019	2019/2020	2018/2019	2019/2020
(1)	(8)	(9)	(10)	(11)	(12)	(13)
1 Serbajadi	32	44	-	-	32	44
2 Simpang Jernih	20	33	5	4	25	37
3 Peunaron	41	52	-	-	41	52
4 Birem Bayeun	95	101	3	5	98	106
5 Rantau Selamat	78	78	-	-	78	78
6 Sungai Raya	48	50	4	5	52	55
7 Peureulak	123	135	-	-	123	135
8 Peureulak Timur	40	40	10	13	50	53
9 Peureulak Barat	32	36	10	15	42	51
10 Ranto Peureulak	85	91	-	-	85	91
11 Idi Rayeuk	105	115	-	-	105	115
12 Peudawa	32	38	-	-	32	38
13 Banda Alam	23	27	-	-	23	27
14 Idi Tunong	24	29	-	-	24	29
15 Darul Ihsan	40	43	-	-	40	43
16 Idi Timur	47	45	-	-	47	45
17 Darul Aman	48	50	-	-	48	50
18 Nurussalam	36	39	-	-	36	39
19 Darul Falah	15	15	-	-	15	15
20 Julok	80	85	-	-	80	85
21 Indra Makmur	51	60	-	-	51	60
22 Pante Bidari	120	139	18	23	138	162
23 Simpang Ulim	58	60	-	-	58	60
24 Madat	52	57	-	-	52	57
Aceh Timur	1 325	1 462	50	65	1 375	1 527

Lanjutan Tabel/*Continued Table* 4.1.5

Kecamatan Subdistrict	Murid/Students					
	Negeri/Public		Swasta/Private		Jumlah/Total	
	2018/2019	2019/2020	2018/2019	2019/2020	2018/2019	2019/2020
(1)	(14)	(15)	(16)	(17)	(18)	(19)
1 Serbajadi	410	397	-	-	410	397
2 Simpang Jernih	207	189	49	51	256	240
3 Peunaron	483	537	-	-	483	537
4 Birem Bayeun	690	726	35	17	725	743
5 Rantau Selamat	685	708	-	-	685	708
6 Sungai Raya	512	548	37	65	549	613
7 Peureulak	1 460	1 481	-	-	1 460	1 481
8 Peureulak Timur	328	335	155	173	483	508
9 Peureulak Barat	436	478	226	311	662	789
10 Ranto Peureulak	831	899	-	-	831	899
11 Idi Rayeuk	1 292	1 397	-	-	1 292	1 397
12 Peudawa	446	459	-	-	446	459
13 Banda Alam	120	168	-	-	120	168
14 Idi Tunong	136	184	-	-	136	184
15 Darul Ihsan	414	445	-	-	414	445
16 Idi Timur	265	264	-	-	265	264
17 Darul Aman	490	623	-	-	490	623
18 Nurussalam	343	374	-	-	343	374
19 Darul Falah	205	233	-	-	205	233
20 Julok	790	828	-	-	790	828
21 Indra Makmur	784	803	-	-	784	803
22 Pante Bidari	1 043	1 094	79	136	1 122	1 230
23 Simpang Ulim	515	559	-	-	515	559
24 Madat	481	475	-	-	481	475
Aceh Timur	13 366	14 204	581	753	13 947	14 957

Catatan/Note: ¹ Jumlah guru termasuk kepala sekolah dan guru/*The total of teachers including headmaster and teacher*

Sumber/Source: Kementerian Pendidikan dan Kebudayaan, Data Semester Ganji/*Ministry of Educations and Culture, Odd Semester Data*

Tabel 4.1.6 Jumlah Sekolah, Guru, dan Murid Madrasah Tsanawiyah (MTs) di Bawah Kementerian Agama Menurut Kecamatan di Kabupaten Aceh Timur, 2018/2019 dan 2019/2020
Number of Schools, Teachers, and Pupils in Madrasah Tsanawiyah (MTs) Under The Ministry of Religious Affairs by Subdistrict in Aceh Timur Regency, 2018/2019 dan 2019/2020

Kecamatan Subdistrict	Sekolah/Schools		Guru/Teachers		Murid/Pupils	
	2018/2019	2019/2020	2018/2019	2019/2020	2018/2019	2019/2020
(1)	(2)	(3)	(4)	(5)	(6)	(7)
1 Serbajadi	-	-	-	-	-	-
2 Simpang Jernih	-	-	-	-	-	-
3 Peunaron	-	-	-	-	-	-
4 Birem Bayeun	2	-	27	-	147	-
5 Rantau Selamat	1	-	16	-	70	-
6 Sungai Raya	1	-	10	-	53	-
7 Peureulak	4	-	80	-	1 307	-
8 Peureulak Timur	1	-	28	-	389	-
9 Peureulak Barat	1	-	18	-	161	-
10 Ranto Peureulak	3	-	51	-	487	-
11 Idi Rayeuk	1	-	60	-	722	-
12 Peudawa	1	-	2	-	200	-
13 Banda Alam	2	-	38	-	330	-
14 Idi Tunong	2	-	44	-	455	-
15 Darul Ihsan	-	-	-	-	-	-
16 Idi Timur	-	-	-	-	-	-
17 Darul Aman	1	-	40	-	499	-
18 Nurussalam	3	-	46	-	469	-
19 Darul Falah	-	-	-	-	-	-
20 Julok	1	-	42	-	486	-
21 Indra Makmur	-	-	-	-	-	-
22 Pante Bidari	2	-	22	-	168	-
23 Simpang Ulim	3	-	92	-	811	-
24 Madat	2	-	43	-	409	-
Aceh Timur	31	-	659	-	7 163	-

Sumber/Source: Kementerian Agama, Data Semester Ganjil/Ministry of Religious Affairs, Odd Semester Data

Tabel
Table 4.1.7

Jumlah Sekolah, Guru, dan Murid Sekolah Menengah Atas (SMA) di Bawah Kementerian Pendidikan dan Kebudayaan Menurut Kecamatan di Kabupaten Aceh Timur, 2018/2019 dan 2019/2020
Number of Schools, Teachers, and Pupils in Senior High Schools Under The Ministry of Education and Culture by Subdistrict in Aceh Timur Regency, 2018/2019 dan 2019/2020

Kecamatan Subdistrict	Sekolah/Schools					
	Negeri/Public		Swasta/Private		Jumlah/Total	
	2018/2019	2019/2020	2018/2019	2019/2020	2018/2019	2019/2020
(1)	(2)	(3)	(4)	(5)	(6)	(7)
1 Serbajadi	-	-	-	-	-	-
2 Simpang Jernih	-	-	-	-	-	-
3 Peunaron	1	1	-	-	1	1
4 Birem Bayeun	4	4	-	-	4	4
5 Rantau Selamat	2	2	-	-	2	2
6 Sungai Raya	1	1	-	-	1	1
7 Peureulak	1	1	1	1	2	2
8 Peureulak Timur	-	-	-	-	-	-
9 Peureulak Barat	-	-	1	1	1	1
10 Ranto Peureulak	1	1	-	-	1	1
11 Idi Rayeuk	3	3	-	-	3	3
12 Peudawa	1	1	-	-	1	1
13 Banda Alam	1	1	1	1	2	2
14 Idi Tunong	1	1	-	-	1	1
15 Darul Ihsan	1	1	-	-	1	1
16 Idi Timur	-	-	-	-	-	-
17 Darul Aman	1	1	-	-	1	1
18 Nurussalam	1	1	-	-	1	1
19 Darul Falah	1	1	-	-	1	1
20 Julok	1	1	-	-	1	1
21 Indra Makmur	1	1	-	-	1	1
22 Pante Bidari	2	2	-	-	2	2
23 Simpang Ulim	1	1	-	-	1	1
24 Madat	2	2	-	-	2	2
Aceh Timur	27	27	3	3	30	30

Lanjutan Tabel/Continued Table 4.1.7

Kecamatan Subdistrict	Guru ¹ /Teachers ¹					
	Negeri/Public		Swasta/Private		Jumlah/Total	
	2018/2019	2019/2020	2018/2019	2019/2020	2018/2019	2019/2020
(1)	(8)	(9)	(10)	(11)	(12)	(13)
1 Serbajadi	-	-	-	-	-	-
2 Simpang Jernih	-	-	-	-	-	-
3 Peunaron	33	34	-	-	33	34
4 Birem Bayeun	68	71	-	-	68	71
5 Rantau Selamat	58	58	-	-	58	58
6 Sungai Raya	31	28	-	-	31	28
7 Peureulak	61	57	3	4	64	61
8 Peureulak Timur	-	-	-	-	-	-
9 Peureulak Barat	-	-	12	12	12	12
10 Ranto Peureulak	42	37	-	-	42	37
11 Idi Rayeuk	97	98	-	-	97	98
12 Peudawa	37	33	-	-	37	33
13 Banda Alam	17	20	13	13	30	33
14 Idi Tunong	31	32	-	-	31	32
15 Darul Ihsan	23	23	-	-	23	23
16 Idi Timur	-	-	-	-	-	-
17 Darul Aman	41	39	-	-	41	39
18 Nurussalam	24	24	-	-	24	24
19 Darul Falah	17	22	-	-	17	22
20 Julok	51	48	-	-	51	48
21 Indra Makmur	44	47	-	-	44	47
22 Pante Bidari	35	37	-	-	35	37
23 Simpang Ulim	55	50	-	-	55	50
24 Madat	51	59	-	-	51	59
Aceh Timur	816	817	28	29	844	846

Lanjutan Tabel/Continued Table 4.1.7

Kecamatan Subdistrict	Murid/Students					
	Negeri/Public		Swasta/Private		Jumlah/Total	
	2018/2019	2019/2020	2018/2019	2019/2020	2018/2019	2019/2020
(1)	(14)	(15)	(16)	(17)	(18)	(19)
1 Serbajadi	-	-	-	-	-	-
2 Simpang Jernih	-	-	-	-	-	-
3 Peunaron	453	470	-	-	453	470
4 Birem Bayeun	722	752	-	-	722	752
5 Rantau Selamat	585	588	-	-	585	588
6 Sungai Raya	235	260	-	-	235	260
7 Peureulak	837	843	102	100	939	943
8 Peureulak Timur	-	-	-	-	-	-
9 Peureulak Barat	-	-	114	141	114	141
10 Ranto Peureulak	438	436	-	-	438	436
11 Idi Rayeuk	1 043	996	-	-	1 043	996
12 Peudawa	349	349	-	-	349	349
13 Banda Alam	152	147	70	67	222	214
14 Idi Tunong	324	320	-	-	324	320
15 Darul Ihsan	147	203	-	-	147	203
16 Idi Timur	-	-	-	-	-	-
17 Darul Aman	448	492	-	-	448	492
18 Nurussalam	249	228	-	-	249	228
19 Darul Falah	112	101	-	-	112	101
20 Julok	509	543	-	-	509	543
21 Indra Makmur	400	433	-	-	400	433
22 Pante Bidari	269	277	-	-	269	277
23 Simpang Ulim	618	598	-	-	618	598
24 Madat	386	406	-	-	386	406
Aceh Timur	8 276	8 442	286	308	8 562	8 750

Catatan/Note: ¹ Jumlah guru termasuk kepala sekolah dan guru/The total of teachers including headmaster and teacher

Sumber/Source: Kementerian Pendidikan dan Kebudayaan, Data Semester Ganjil/Ministry of Educations and Culture, Odd Semester Data

Tabel
Table 4.1.8

Jumlah Sekolah, Guru, dan Murid Sekolah Menengah Kejuruan (SMK) di Bawah Kementerian Pendidikan dan Kebudayaan Menurut Kecamatan di Kabupaten Aceh Timur, 2018/2019 dan 2019/2020
Number of Schools, Teachers, and Pupils in Vocational High Schools Under The Ministry of Education and Culture by Subdistrict in Aceh Timur Regency, 2018/2019 dan 2019/2020

Kecamatan Subdistrict	Sekolah/Schools		Guru/Teachers		Murid/Pupils	
	2018/2019	2019/2020	2018/2019	2019/2020	2018/2019	2019/2020
(1)	(2)	(3)	(4)	(5)	(6)	(7)
1 Serbajadi	1	1	19	17	203	241
2 Simpang Jernih	1	1	12	13	77	103
3 Peunaron	-	-	-	-	-	-
4 Birem Bayeun	-	-	-	-	-	-
5 Rantau Selamat	-	-	-	-	-	-
6 Sungai Raya	-	-	-	-	-	-
7 Peureulak	2	2	109	104	1 188	1 072
8 Peureulak Timur	1	1	24	25	210	262
9 Peureulak Barat	2	2	64	62	448	400
10 Ranto Peureulak	1	1	8	7	63	57
11 Idi Rayeuk	1	1	60	56	700	612
12 Peudawa	-	-	-	-	-	-
13 Banda Alam	-	-	-	-	-	-
14 Idi Tunong	-	-	-	-	-	-
15 Darul Ihsan	1	1	11	15	104	157
16 Idi Timur	-	-	-	-	-	-
17 Darul Aman	1	1	33	36	354	362
18 Nurussalam	-	1	-	19	-	65
19 Darul Falah	-	-	-	-	-	-
20 Julok	1	1	31	30	143	133
21 Indra Makmur	1	1	25	30	173	137
22 Pante Bidari	1	1	23	25	102	111
23 Simpang Ulim	1	1	35	34	416	432
24 Madat	-	-	-	-	-	-
Aceh Timur	15	16	454	473	4 181	4 144

Sumber/Source: Kementerian Agama, Data Semester Ganjil/Ministry of Religious Affairs, Odd Semester Data

Tabel
Table 4.1.9

**Jumlah Sekolah, Guru, dan Murid Madrasah Aliyah (MA)
di Bawah Kementerian Agama Menurut Kecamatan di
Kabupaten Aceh Timur, 2018/2019 dan 2019/2020**
*Number of Schools, Teachers, and Pupils in Madrasah Aliyah
(MA) Under the Ministry of Religious Affairs by Subdistrict in
Aceh Timur Regency, 2018/2019 dan 2019/2020*

Kecamatan Subdistrict	Sekolah/Schools					
	Negeri/Public		Swasta/Private		Jumlah/Total	
	2018/2019	2019/2020	2018/2019	2019/2020	2018/2019	2019/2020
(1)	(2)	(3)	(4)	(5)	(6)	(7)
1 Serbajadi	-	-	-	-	-	-
2 Simpang Jernih	-	-	-	1	-	1
3 Peunaron	-	-	-	-	-	-
4 Birem Bayeun	-	-	-	-	-	-
5 Rantau Selamat	-	-	-	1	-	1
6 Sungai Raya	-	-	-	1	-	1
7 Peureulak	-	1	-	1	-	2
8 Peureulak Timur	-	-	-	1	-	1
9 Peureulak Barat	-	-	-	-	-	-
10 Ranto Peureulak	-	1	-	-	-	1
11 Idi Rayeuk	-	2	-	-	-	2
12 Peudawa	-	-	-	1	-	1
13 Banda Alam	-	-	-	1	-	1
14 Idi Tunong	-	-	-	-	-	-
15 Darul Ihsan	-	-	-	-	-	-
16 Idi Timur	-	-	-	-	-	-
17 Darul Aman	-	-	-	1	-	1
18 Nurussalam	-	-	-	1	-	1
19 Darul Falah	-	-	-	-	-	-
20 Julok	-	-	-	1	-	1
21 Indra Makmur	-	-	-	-	-	-
22 Pante Bidari	-	-	-	2	-	2
23 Simpang Ulim	-	1	-	-	-	1
24 Madat	-	-	-	2	-	2
Aceh Timur	-	5	-	14	-	19

Lanjutan Tabel/Continued Table 4.1.9

Kecamatan Subdistrict	Guru ¹ /Teachers ¹					
	Negeri/Public		Swasta/Private		Jumlah/Total	
	2018/2019	2019/2020	2018/2019	2019/2020	2018/2019	2019/2020
(1)	(8)	(9)	(10)	(11)	(12)	(13)
1 Serbajadi	-	-	-	-	-	-
2 Simpang Jernih	-	-	-	10	-	10
3 Peunaron	-	-	-	-	-	-
4 Birem Bayeun	-	-	-	-	-	-
5 Rantau Selamat	-	-	-	2	-	2
6 Sungai Raya	-	-	-	16	-	16
7 Peureulak	-	41	-	13	-	54
8 Peureulak Timur	-	-	-	22	-	22
9 Peureulak Barat	-	-	-	-	-	-
10 Ranto Peureulak	-	26	-	-	-	26
11 Idi Rayeuk	-	97	-	-	-	97
12 Peudawa	-	-	-	20	-	20
13 Banda Alam	-	-	-	7	-	7
14 Idi Tunong	-	-	-	-	-	-
15 Darul Ihsan	-	-	-	-	-	-
16 Idi Timur	-	-	-	-	-	-
17 Darul Aman	-	-	-	10	-	10
18 Nurussalam	-	-	-	2	-	2
19 Darul Falah	-	-	-	-	-	-
20 Julok	-	-	-	20	-	20
21 Indra Makmur	-	-	-	-	-	-
22 Pante Bidari	-	-	-	12	-	12
23 Simpang Ulim	-	30	-	-	-	30
24 Madat	-	-	-	15	-	15
Aceh Timur	-	194	-	149	-	343

Lanjutan Tabel/Continued Table 4.1.9

Kecamatan Subdistrict	Murid/Students					
	Negeri/Public		Swasta/Private		Jumlah/Total	
	2018/2019	2019/2020	2018/2019	2019/2020	2018/2019	2019/2020
(1)	(14)	(15)	(16)	(17)	(18)	(19)
1 Serbajadi	-	-	-	-	-	-
2 Simpang Jernih	-	-	-	41	-	41
3 Peunaron	-	-	-	-	-	-
4 Birem Bayeun	-	-	-	-	-	-
5 Rantau Selamat	-	-	-	87	-	87
6 Sungai Raya	-	-	-	84	-	84
7 Peureulak	-	196	-	103	-	299
8 Peureulak Timur	-	-	-	146	-	146
9 Peureulak Barat	-	-	-	-	-	-
10 Ranto Peureulak	-	331	-	-	-	331
11 Idi Rayeuk	-	680	-	-	-	680
12 Peudawa	-	-	-	21	-	21
13 Banda Alam	-	-	-	41	-	41
14 Idi Tunong	-	-	-	-	-	-
15 Darul Ihsan	-	-	-	-	-	-
16 Idi Timur	-	-	-	-	-	-
17 Darul Aman	-	-	-	22	-	22
18 Nurussalam	-	-	-	36	-	36
19 Darul Falah	-	-	-	-	-	-
20 Julok	-	-	-	98	-	98
21 Indra Makmur	-	-	-	-	-	-
22 Pante Bidari	-	-	-	75	-	75
23 Simpang Ulim	-	456	-	-	-	456
24 Madat	-	-	-	74	-	74
Aceh Timur	-	1 663	-	828	-	2 491

Sumber/Source: Kementerian Agama, Data Semester Ganjil/Ministry of Religious Affairs, Odd Semester Data

Tabel 4.1.10 Jumlah Desa¹/Kelurahan yang Memiliki Fasilitas Sekolah Menurut Kecamatan dan Tingkat Pendidikan di Kabupaten Aceh Timur, 2017– 2019
Number of Villages¹/Kelurahan Having Educational Facilities by Subdistrict and Educational Level in Aceh Timur Regency, 2014– 2019

Kecamatan Subdistrict	SD Primary School		
	2017	2018	2019
(1)	(2)	(3)	(4)
1 Serbajadi	9	9	9
2 Simpang Jernih	7	8	8
3 Peunaron	5	5	5
4 Birem Bayeun	21	22	21
5 Rantau Selamat	11	11	11
6 Sungai Raya	9	9	7
7 Peureulak	21	21	20
8 Peureulak Timur	9	9	11
9 Peureulak Barat	10	11	11
10 Ranto Peureulak	14	13	14
11 Idi Rayeuk	16	16	16
12 Peudawa	8	8	9
13 Banda Alam	8	9	9
14 Idi Tunong	8	8	10
15 Darul Ihsan	4	4	4
16 Idi Timur	4	5	4
17 Darul Aman	15	15	14
18 Nurussalam	14	13	13
19 Darul Falah	3	3	3
20 Julok	18	18	18
21 Indra Makmur	11	11	11
22 Pante Bidari	15	16	16
23 Simpang Ulim	11	11	11
24 Madat	12	12	11
Aceh Timur	263	267	266

Lanjutan Tabel/*Continued Table* 4.1.10

Kecamatan <i>Subdistrict</i>	SMP <i>Junior High School</i>		
	2017	2018	2019
(1)	(5)	(6)	(7)
1 Serbajadi	2	2	2
2 Simpang Jernih	4	4	4
3 Peunaron	1	2	2
4 Birem Bayeun	7	7	8
5 Rantau Selamat	3	4	4
6 Sungai Raya	2	3	3
7 Peureulak	7	8	7
8 Peureulak Timur	3	4	4
9 Peureulak Barat	2	2	2
10 Ranto Peureulak	7	7	7
11 Idi Rayeuk	3	4	4
12 Peudawa	2	2	1
13 Banda Alam	2	3	3
14 Idi Tunong	2	3	3
15 Darul Ihsan	2	2	2
16 Idi Timur	2	2	2
17 Darul Aman	4	4	4
18 Nurussalam	3	4	5
19 Darul Falah	1	1	1
20 Julok	6	6	6
21 Indra Makmur	2	3	4
22 Pante Bidari	6	7	9
23 Simpang Ulim	5	5	5
24 Madat	4	4	4
Aceh Timur	82	93	96

Lanjutan Tabel/*Continued Table* 4.1.10

Kecamatan <i>Subdistrict</i>	SMA <i>Senior High School</i>		
	2014	2018	2019
(1)	(8)	(9)	(10)
1 Serbajadi	-	0	-
2 Simpang Jernih	-	1	-
3 Peunaron	1	1	1
4 Birem Bayeun	2	4	5
5 Rantau Selamat	3	3	3
6 Sungai Raya	1	1	1
7 Peureulak	3	3	4
8 Peureulak Timur	1	1	1
9 Peureulak Barat	1	1	-
10 Ranto Peureulak	2	2	2
11 Idi Rayeuk	3	2	4
12 Peudawa	1	2	2
13 Banda Alam	3	3	3
14 Idi Tunong	1	1	1
15 Darul Ihsan	1	1	1
16 Idi Timur	-	-	-
17 Darul Aman	2	2	2
18 Nurussalam	1	2	2
19 Darul Falah	1	1	1
20 Julok	1	2	2
21 Indra Makmur	1	1	1
22 Pante Bidari	1	3	2
23 Simpang Ulim	2	2	3
24 Madat	2	3	3
Aceh Timur	34	42	44

Lanjutan Tabel/*Continued Table* 4.1.10

	Kecamatan Subdistrict	SMK Vocational School		
		2014	2018	2019
	(1)	(11)	(12)	(13)
1	Serbajadi	1	1	1
2	Simpang Jernih	1	1	1
3	Peunaron	-	-	-
4	Birem Bayeun	-	-	-
5	Rantau Selamat	-	-	-
6	Sungai Raya	-	-	-
7	Peureulak	2	2	2
8	Peureulak Timur	1	1	1
9	Peureulak Barat	2	1	1
10	Ranto Peureulak	-	1	1
11	Idi Rayeuk	1	1	1
12	Peudawa	-	-	-
13	Banda Alam	-	-	-
14	Idi Tunong	-	-	-
15	Darul Ihsan	-	1	1
16	Idi Timur	-	-	-
17	Darul Aman	-	2	1
18	Nurussalam	-	-	1
19	Darul Falah	-	-	-
20	Julok	1	1	1
21	Indra Makmur	-	1	1
22	Pante Bidari	1	1	1
23	Simpang Ulim	1	1	1
24	Madat	-	-	-
	Aceh Timur	11	15	15

Lanjutan Tabel/Continued Table 4.1.10

	Kecamatan Subdistrict	Perguruan Tinggi University		
		2014	2018	2019
	(1)	(14)	(15)	(16)
1	Serbajadi	-	-	-
2	Simpang Jernih	-	-	-
3	Peunaron	-	-	-
4	Birem Bayeun	-	-	-
5	Rantau Selamat	-	-	-
6	Sungai Raya	-	-	-
7	Peureulak	-	-	-
8	Peureulak Timur	-	-	-
9	Peureulak Barat	-	-	-
10	Ranto Peureulak	-	-	-
11	Idi Rayeuk	1	2	1
12	Peudawa	1	1	1
13	Banda Alam	-	-	-
14	Idi Tunong	-	-	-
15	Darul Ihsan	-	-	-
16	Idi Timur	-	-	-
17	Darul Aman	-	-	-
18	Nurussalam	-	-	-
19	Darul Falah	-	-	-
20	Julok	1	1	1
21	Indra Makmur	-	-	-
22	Pante Bidari	-	-	-
23	Simpang Ulim	-	-	-
24	Madat	-	-	-
	Aceh Timur	3	4	3

Catatan/Note: ¹ Desa pada tabel ini termasuk Unit Permukiman Transmigrasi (UPT) yang masih dibina oleh kementerian terkait dan nagari di Provinsi Sumatera Barat/Villages in this table include Transmigration Settlement Unit which is still fostered by the relevant ministries and the nagari in the Province of Sumatera Barat

Sumber/Source: BPS, Pendataan Potensi Desa (Podes)/ BPS-Statistics Indonesia, Village Potential Data Collection

Tabel
Table 4.1.11

Angka Partisipasi Murni (APM) dan Angka Partisipasi Kasar (APK) Menurut Jenjang Pendidikan di Kabupaten Aceh Timur, 2018 dan 2019
Net Participation Rates and Gross Participation Rates by Educational Level in Aceh Timur Regency, 2018 and 2019

Jenjang Pendidikan Educational Level	Angka Partisipasi Murni (APM) Net Participation Rates		Angka Partisipasi Kasar (APK) Gross Participation Rates	
	2018	2019	2018	2019
(1)	(2)	(3)	(4)	(5)
SD/MI Elementary School	99.11	99.19	113.01	109.95
SMP/MTs Junior High School	85.15	86.14	98.32	100.57
SMA/SMK/MA Senior High School	58.46	58.21	67.66	72.60

Catatan/Note: 0

Sumber/Source: BPS, Survei Sosial Ekonomi Nasional (Susenas)/BPS-Statistics Indonesia, National Socioeconomic Survey

Tabel 4.1.12 **Persentase Penduduk Berumur 15 Tahun ke Atas yang Melek Huruf Menurut Kelompok Umur di Kabupaten Aceh Timur, 2018 dan 2019**
Table 4.1.12 **Percentage of Literate People Aged 15 Years and Over by Age Group in Aceh Timur Regency, 2018 and 2019**

Kelompok Umur Age Group	2018	2019
(1)	(2)	(3)
15–19	100.00	100.00
20–24	100.00	100.00
25–29	100.00	100.00
30–34	100.00	100.00
35–39	100.00	100.00
40–44	99.39	100.00
45–49	98.70	94.71
50+	92.87	95.00
Jumlah/Total	98.42	98.60
15–24	100.00	100.00
15–44	99.92	100.00
15+	98.42	98.60
45+	94.48	94.92

Catatan/Note: 0

Sumber/Source: BPS, Survei Sosial Ekonomi Nasional (Susenas)/BPS-Statistics Indonesia, National Socioeconomic Survey

Tabel
Table 4.1.13**Direktori Taman Kanak-kanak Negeri (TKN) di Kabupaten Aceh Timur, Semester Ganjil Tahun Ajaran 2018/2019**
Directory State Kindergarden in Aceh Timur Regency, Odd Semester of School Year 2018/2019

Nama TK	Lokasi TK	Jumlah Guru	Jumlah Murid		Jumlah
			Laki-laki	Perempuan	
(1)	(2)	(3)	(4)	(5)	(6)
TK NEGERI PANTON RAYEUK A	Kec. Banda Alam	4	11	11	22
TK Negeri Pembina Banda Alam	Kec. Banda Alam	5	31	38	69
TK SATU ATAP SD NEGERI ALUE TEH	Kec. Birem Bayeun	2	12	23	35
TKN PEMBINA KECAMATAN BIREM BAYEUN	Kec. Birem Bayeun	10	33	29	62
NURUL QALBI	Kec. Darul Aman	1	5	6	11
TK NEGERI DAMA PULO SA	Kec. Darul Aman	0	0	0	0
TK NEGERI PEMBINA DARUL AMAN	Kec. Darul Aman	9	54	52	106
TK Negeri Paya Kruep	Kec. Darul Falah	4	19	13	32
TK PEMBINA DARUL FALAH	Kec. Darul Falah	5	29	21	50
TKN PEMBINA KECAMATAN DARUL IHSAN	Kec. Darul Ihsan	6	16	14	30
TK NEGERI PEMBINA KAB. ACEH TIMUR	Kec. Idi Rayeuk	10	31	25	56
TK Sampoimah	Kec. Idi Rayeuk	3	14	9	23
TKN PEMBINA KECAMATAN IDI RAYEUK	Kec. Idi Rayeuk	6	36	34	70
TK NEGERI TUNAS SEULANGA	Kec. Indra Makmur	5	21	21	42
TK Harapan Buket Siraja	Kec. Julok	3	11	11	22
TK Negeri Buket Panyang	Kec. Julok	0	0	0	0
TK NEGERI PEMBINA KECAMATAN JULOK	Kec. Julok	7	64	50	114
TK Negeri Ulee Tanoh	Kec. Julok	4	14	6	20
TK MURSALIN	Kec. Madat	2	18	16	34
TK Negeri Azkiya	Kec. Madat	5	15	17	32
TKN MATANG KEUPULA SA	Kec. Madat	0	0	0	0
TK NEGERI COT ASAN	Kec. Nurussalam	3	22	21	43
TK NEGERI PEMBINA NURUSSALAM	Kec. Nurussalam	5	29	26	55
TK Negeri Alue le Mirah	Kec. Pante Beudari	2	13	12	25
TK Negeri Blang Kuta	Kec. Peudawa	3	11	20	31
TK NEGERI PEMBINA PEUDAWA	Kec. Peudawa	7	43	43	86
TK NEGERI BLANG BATEE	Kec. Peureulak	3	13	18	31

Lanjutan Tabel/Continued Table 4.1.13

Nama TK	Lokasi TK	Jumlah Guru	Jumlah Murid		Jumlah
			Laki-laki	Perempuan	
(1)	(2)	(3)	(4)	(5)	(6)
TK NEGERI PEMBINA PEUREULAK	Kec. Peureulak	10	23	22	45
TK Punti	Kec. Peureulak	4	20	17	37
TK Negeri Pembina Kec. Peureulak Barat	Kec. Peureulak Barat	4	24	21	45
TK NEGERI GEULANGGANG MEURAK	Kec. Peureulak Timur	3	19	11	30
TK NEGERI PEMBINA PEUREULAK TIMUR	Kec. Peureulak Timur	5	22	22	44
TK NEGERI RAHMAT DAMAI	Kec. Peureulak Timur	2	16	11	27
TK NEGERI TARBİYATUL ATHFAL	Kec. Peureulak Timur	6	21	27	48
TKN Alue Bu Alue Nireh	Kec. Peureulak Timur	5	18	23	41
TKN KRUEK LINTANG	Kec. Peureulak Timur	3	11	16	27
TK AISYIYAH BUSTANUL ATHFAL	Kec. Rantau Selamat	0	13	14	27
TK SATU ATAP SDN 2 RANTAU SELAMAT	Kec. Rantau Selamat	0	23	9	32
TK NEGERI KUNCUP MEKAR	Kec. Ranto Peureulak	4	39	31	70
TKN SATAP SDN TANJUNG TANI	Kec. Ranto Peureulak	3	18	13	31
TK PEMBINA NEGERI LOKOP	Kec. Serba Jadi	3	8	13	21
TK Satu Atap SDN Kuala Simpang Ulim	Kec. Simpang Ulim	0	0	0	0
TKN PEMBINA SIMPANG ULIM	Kec. Simpang Ulim	1	43	27	70
TK NEGERI PUTRA LABUHAN	Kec. Sungai Raya	8	24	28	52
TK Negeri Bukit Selamat	Kec. Sungai Raya	4	22	24	46
TK Negeri Geulumpang Payong	Kec. Sungai Raya	2	9	19	28
Aceh Timur		181	938	884	1822

Sumber/Source: Dinas Pendidikan dan Kebudayaan Kabupaten Aceh Timur/Education and Culture Office of Aceh Timur Regency

Tabel
Table 4.1.14

Direktori Pendidikan Usia Dini (PAUD) di Kabupaten Aceh Timur, Semester Ganjil Tahun Ajaran 2018/2019
Directory of Pre School in Aceh Timur Regency, Odd Semester of School Year 2018/2019

Nama TK	Lokasi TK	Jumlah Guru	Jumlah Murid		Jumlah
			Laki-laki	Perempuan	
(1)	(2)	(3)	(4)	(5)	(6)
KB PAUD Terpadu Tursina Kasih Ayah	Kec. Banda Alam	6	12	12	24
PAUD Tgk. H. M. Ganie Bin Tgk. Sakdan	Kec. Banda Alam	3	9	12	21
KB PAUD CINTA ANANDA	Kec. Birem Bayeun	6	14	6	20
PAUD AI - Iman	Kec. Birem Bayeun	3	12	11	23
PAUD AN - NISA	Kec. Birem Bayeun	4	10	13	23
PAUD ARUM SARATE	Kec. Birem Bayeun	2	12	10	22
PAUD Baitul Fitri	Kec. Birem Bayeun	3	---	---	---
PAUD BUSTANUTH THALLIBIN	Kec. Birem Bayeun	4	---	---	---
PAUD Embun Pagi	Kec. Birem Bayeun	4	16	11	27
PAUD SEKAR	Kec. Birem Bayeun	3	12	9	21
PAUD TUNAS HARAPAN ALUE GADENG II	Kec. Birem Bayeun	2	11	9	20
Paud Tunas Harapan Paya Tambah	Kec. Birem Bayeun	1	---	---	---
PAUD TUNAS HARAPAN POEMA	Kec. Birem Bayeun	2	7	8	15
Paud Wardhatul Jannah	Kec. Birem Bayeun	3	23	24	47
PAUD Ya Robbi	Kec. Birem Bayeun	3	13	8	21
RA. MIFTAH NUR	Kec. Birem Bayeun	3	---	---	---
NURUL QALBI	Kec. Darul Aman	1	5	6	11
PAUD AI - Khatami	Kec. Darul Aman	3	23	8	31

Lanjutan Tabel/*Continued Table* 4.1.14

Nama TK	Lokasi TK	Jumlah Guru	Jumlah Murid		Jumlah
			Laki-laki	Perempuan	
(1)	(2)	(3)	(4)	(5)	(6)
PAUD BAHAGIA	Kec. Darul Aman	2	---	---	---
PAUD Harapan Bunda	Kec. Darul Aman	1	---	---	---
PAUD LAOT ILEUME	Kec. Darul Aman	5	22	17	39
PAUD TERPADU JEUMPA PUTEH	Kec. Darul Aman	4	15	11	26
PEULALE HATE	Kec. Darul Aman	2	8	12	20
RAUDHATUL MAULIDIN	Kec. Darul Aman	3	---	---	---
PAUD AI - Hanifah	Kec. Darul Falah	3	26	16	42
PAUD RAIHAN	Kec. Darul Falah	6	15	15	30
PAUD AL - ASYI	Kec. Darul Ihsan	4	---	---	---
PAUD PUTROE INTAN	Kec. Darul Ihsan	3	20	19	39
NURUL	Kec. Idi Rayeuk	3	6	9	15
PAUD AI - Karim	Kec. Idi Rayeuk	4	11	12	23
PAUD Bunga Pantai	Kec. Idi Rayeuk	5	11	15	26
PAUD Bungoeng Nangroe	Kec. Idi Rayeuk	1	5	5	10
PAUD FAJRUSSABAH	Kec. Idi Rayeuk	6	12	8	20
PAUD Firdaus	Kec. Idi Rayeuk	2	11	15	26
PAUD JASA POMA	Kec. Idi Rayeuk	2	13	33	46

Lanjutan Tabel/*Continued Table* 4.1.14

Nama TK	Lokasi TK	Jumlah Guru	Jumlah Murid		Jumlah
			Laki-laki	Perempuan	
(1)	(2)	(3)	(4)	(5)	(6)
PAUD Nasyifa	Kec. Idi Rayeuk	3	7	25	32
PAUD Terpadu Geunaseh Ummi	Kec. Idi Rayeuk	8	26	17	43
TABINA BANGSA	Kec. Idi Rayeuk	5	15	15	30
KB RUMAH QUR ANI	Kec. Idi Timur	2	16	9	25
PAUD AI - Ikhlas	Kec. Idi Timur	4	8	11	19
PAUD PUTRI FAQIRA	Kec. Idi Timur	3	10	12	22
PAUD AI - Asyifa	Kec. Idi Tunong	3	9	9	18
PAUD BABUT TAQWA	Kec. Idi Tunong	3	8	12	20
PAUD Bunga Bangsa	Kec. Idi Tunong	3	13	12	25
PAUD MUSLIHA	Kec. Idi Tunong	2	11	11	22
PAUD PERMATA HATI	Kec. Idi Tunong	3	18	16	34
PAUD Rauzatul Zawiyah	Kec. Idi Tunong	3	17	8	25
AI-Muttaqin	Kec. Indra Makmur	6	12	25	37
GASEH POMA	Kec. Indra Makmur	3	18	15	33
KB Nuratul Husna	Kec. Indra Makmur	1	8	11	19
KB PAUD NUJUD SALFIYA	Kec. Indra Makmur	4	14	13	27
PAUD AI - Azizi	Kec. Indra Makmur	4	11	19	30

Lanjutan Tabel/*Continued Table* 4.1.14

Nama TK	Lokasi TK	Jumlah Guru	Jumlah Murid		Jumlah
			Laki-laki	Perempuan	
(1)	(2)	(3)	(4)	(5)	(6)
PAUD ASSYIFATUL ULA	Kec. Indra Makmur	3	9	11	20
PAUD AT - TAQWA	Kec. Indra Makmur	4	30	32	62
PAUD INSAN KAMIL	Kec. Indra Makmur	2	17	11	28
UMMU AIMAN	Kec. Indra Makmur	5	9	18	27
KB PAUD BUKET DINDENG	Kec. Julok	1	12	18	30
KB. GEUNASEH BUNDA	Kec. Julok	4	26	24	50
PAUD BAITUSSALAM	Kec. Julok	3	13	15	28
PAUD BARONA	Kec. Julok	4	14	11	25
PAUD BUNGOENG SEUKE	Kec. Julok	3	16	15	31
PAUD HUBATUNNUR	Kec. Julok	3	14	12	26
PAUD NABIBAH	Kec. Julok	4	17	13	30
PAUD NATABINA	Kec. Julok	4	22	16	38
PAUD PERMATA BUNDA	Kec. Julok	2	8	7	15
PAUD Qalban Syakira	Kec. Julok	3	11	10	21
PAUD TERPADU ZAKYA RAHMI	Kec. Julok	3	13	5	18
KB PAUD AL - IQRAK	Kec. Madat	2	9	10	19

Lanjutan Tabel/*Continued Table* 4.1.14

Nama TK	Lokasi TK	Jumlah Guru	Jumlah Murid		Jumlah
			Laki-laki	Perempuan	
(1)	(2)	(3)	(4)	(5)	(6)
KB PAUD Tanjong Minjei	Kec. Madat	8	17	14	31
PAUD Ainul Mardhiah	Kec. Madat	8	28	22	50
PAUD AL - MUNAWARAH	Kec. Madat	7	6	10	16
PAUD AZKIYA	Kec. Madat	5	8	7	15
PAUD Husyaira	Kec. Madat	3	10	20	30
PAUD Pembangunan Akhlak	Kec. Madat	2	12	12	24
PAUD TERPADU PUTRI HAKIKI	Kec. Madat	3	13	21	34
SABILIL HUDA	Kec. Madat	3	13	9	22
KB PAUD AL - HANIF	Kec. Nurussalam	3	16	10	26
PAUD AL - AMBARY	Kec. Nurussalam	3	8	10	18
PAUD AI - Quddus	Kec. Nurussalam	5	11	13	24
PAUD AL - RIZKI	Kec. Nurussalam	5	11	12	23
PAUD AMANAH BANGSA	Kec. Nurussalam	4	16	15	31
PAUD NURUL JABBAR	Kec. Nurussalam	4	11	3	14
PAUD TERPADU NURUL IMAN	Kec. Nurussalam	6	23	17	40
PAUD TERPADU TAMAN CERIA	Kec. Nurussalam	13	23	19	42
PAUD YUSSHINTA PUTRI	Kec. Nurussalam	4	11	12	23

Lanjutan Tabel/*Continued Table* 4.1.14

Nama TK	Lokasi TK	Jumlah Guru	Jumlah Murid		Jumlah
			Laki-laki	Perempuan	
(1)	(2)	(3)	(4)	(5)	(6)
ASASUN NAJAH	Kec. Pante Beudari	7	11	4	15
KB PAUD AL - BAITH	Kec. Pante Beudari	2	6	9	15
KB PAUD ANNISA	Kec. Pante Beudari	2	6	17	23
KB PAUD Pante Rambong	Kec. Pante Beudari	1	7	12	19
PAUD Babul Khairi	Kec. Pante Beudari	2	6	11	17
PAUD Babur Rahmah	Kec. Pante Beudari	3	7	10	17
PAUD BIJEH MATA	Kec. Pante Beudari	8	10	8	18
PAUD JANJONG HATE MA	Kec. Pante Beudari	4	10	6	16
PAUD MAJU BERSAMA	Kec. Pante Beudari	2	11	9	20
PAUD Marzatillah	Kec. Pante Beudari	4	8	11	19
PAUD TERPADU AYEUM MATA	Kec. Pante Beudari	9	34	34	68
PAUD TERPADU MALAHAYATI	Kec. Pante Beudari	5	20	28	48
KASIH SAYANG	Kec. Peudawa	4	10	20	30
KB PAUD AL - HAKQAH	Kec. Peudawa	1	4	11	15
MALAHAYATI	Kec. Peudawa	6	14	21	35
PAUD BUAH HATI MAMA	Kec. Peudawa	4	20	11	31
PAUD DARUL ILMU	Kec. Peudawa	5	7	13	20

Lanjutan Tabel/*Continued Table* 4.1.14

Nama TK	Lokasi TK	Jumlah Guru	Jumlah Murid		Jumlah
			Laki-laki	Perempuan	
(1)	(2)	(3)	(4)	(5)	(6)
PAUD FISABILILLAH	Kec. Peudawa	3	9	16	25
PAUD Layya Saqina	Kec. Peudawa	3	8	5	13
PAUD Nurul Qadimah	Kec. Peudawa	1	9	9	18
PAUD RAJUL ILMU	Kec. Peudawa	5	23	12	35
PAUD SINAR BULEN	Kec. Peudawa	5	15	22	37
PAUD Kemuning	Kec. Peunaron	3	16	17	33
PAUD Mayang Selaseh	Kec. Peunaron	4	5	6	11
KB PAUD Bandrong	Kec. Peureulak	1	17	14	31
KB PAUD LAKSAMANA MALAHAYATI	Kec. Peureulak	1	11	10	21
KB PAUD Seumatang Muda Itam	Kec. Peureulak	1	12	11	23
PAUD AI - Faizi	Kec. Peureulak	4	18	17	35
PAUD AI - Khaira	Kec. Peureulak	4	23	18	41
PAUD AL- ILMU	Kec. Peureulak	7	27	18	45
PAUD AL-MALIKUL QUDDUS	Kec. Peureulak	2	20	16	36
PAUD An - Nahda	Kec. Peureulak	1	9	13	22
PAUD DARUL NAJJAH	Kec. Peureulak	4	12	20	32
PAUD HARAPAN BERSAMA	Kec. Peureulak	5	24	27	51

Lanjutan Tabel/Continued Table 4.1.14

Nama TK	Lokasi TK	Jumlah Guru	Jumlah Murid		Jumlah
			Laki-laki	Perempuan	
(1)	(2)	(3)	(4)	(5)	(6)
PAUD Indah Berkembang	Kec. Peureulak	2	8	17	25
PAUD KASIH IBU	Kec. Peureulak	3	12	9	21
PAUD Terpadu Syaza Rayyana	Kec. Peureulak	9	27	38	65
AN - NUR	Kec. Peureulak Barat	2	18	15	33
GASEH RASYAQAH	Kec. Peureulak Barat	5	19	16	35
PAUD Gembira	Kec. Peureulak Barat	4	14	16	30
PAUD MAWADDAH	Kec. Peureulak Barat	4	8	11	19
PAUD AI - Madani	Kec. Peureulak Timur	5	21	25	46
PAUD AI - Mubarakh	Kec. Peureulak Timur	5	17	13	30
PAUD AL-MUZANI	Kec. Peureulak Timur	3	22	20	42
PAUD BABUSSALAMAH	Kec. Peureulak Timur	2	9	11	20
PAUD HUBBUL INSAN	Kec. Peureulak Timur	3	12	14	26
PAUD Ingin Jaya	Kec. Peureulak Timur	1	27	23	50
PAUD Laksamana	Kec. Peureulak Timur	7	26	22	48
PAUD TERPADU AL- ZUKHDI	Kec. Peureulak Timur	2	15	13	28
PAUD Terpadu Rabbani	Kec. Peureulak Timur	3	20	14	34
KB PAUD Bungong Kumba	Kec. Rantau Selamat	5	3	4	7

Lanjutan Tabel/*Continued Table* 4.1.14

Nama TK	Lokasi TK	Jumlah Guru	Jumlah Murid		Jumlah
			Laki-laki	Perempuan	
(1)	(2)	(3)	(4)	(5)	(6)
PAUD AL-NAMIRA	Kec. Rantau Selamat	4	16	15	31
PAUD ALIF	Kec. Rantau Selamat	3	14	4	18
PAUD DARUL FIKRI	Kec. Rantau Selamat	3	25	19	44
PAUD ILHAM	Kec. Rantau Selamat	2	9	12	21
PAUD NURUL HUDA	Kec. Rantau Selamat	6	10	21	31
PAUD PELITA HATI	Kec. Rantau Selamat	3	16	14	30
KB PAUD Gampong Mata Ie	Kec. Ranto Peureulak	2	15	16	31
PAUD Ibnu Mahir	Kec. Ranto Peureulak	1	13	8	21
PAUD KINTANA	Kec. Ranto Peureulak	9	46	46	92
PAUD Mutiara Hati	Kec. Ranto Peureulak	5	17	21	38
PAUD SALWA	Kec. Ranto Peureulak	5	11	14	25
PAUD UMMUL QURA	Kec. Ranto Peureulak	3	12	24	36
KB BUNDA GAMPONG LOKOP	Kec. Serba Jadi	3	24	17	41
PAUD HARAPAN NE - ATE	Kec. Simpang Jernih	3	8	18	26
PAUD MUTIARA JERNIH	Kec. Simpang Jernih	3	12	8	20
KB PAUD ASFIHANI	Kec. Simpang Ulim	5	12	15	27
KB PAUD MATARMAJA	Kec. Simpang Ulim	6	10	18	28

Lanjutan Tabel/Continued Table 4.1.14

Nama TK	Lokasi TK	Jumlah Guru	Jumlah Murid		Jumlah
			Laki-laki	Perempuan	
(1)	(2)	(3)	(4)	(5)	(6)
PAUD Ath - Thahira	Kec. Simpang Ulim	5	16	18	34
PAUD SAHFITRI	Kec. Simpang Ulim	3	41	24	65
PAUD SAYANG ANEUK	Kec. Simpang Ulim	11	17	18	35
PAUD Sayang Nanda	Kec. Simpang Ulim	4	10	11	21
PAUD TEUKU BUKET	Kec. Simpang Ulim	6	25	25	50
PAUD Wulandari	Kec. Simpang Ulim	1	22	18	40
PAUD BAITUL THIFLI	Kec. Sungai Raya	4	11	14	25
PAUD SAIFUL HUDA	Kec. Sungai Raya	3	13	13	26

Sumber/Source: Dinas Pendidikan dan Kebudayaan Kabupaten Aceh Timur/Education and Culture Office of Aceh Timur Regency

Tabel
Table 4.1.15**Direktori Taman Kanak-kanak Swasta (TKS) di Kabupaten Aceh Timur, Semester Ganjil Tahun Ajaran 2018/2019**
Directory of Private Kindergarden in Aceh Timur Regency, Odd Semester of School Year 2018/2019

Nama TK	Lokasi TK	Jumlah Guru	Jumlah Murid		Jumlah
			Laki-laki	Perempuan	
(1)	(2)	(3)	(4)	(5)	(6)
TAMAN KANAK-KANAK ISLAM HARAPAN UMMI	Kec. Banda Alam	5	---	---	0
TK ANNISA	Kec. Birem Bayeun	4	24	13	37
TK CEMPAKA PUTIH	Kec. Birem Bayeun	3	10	10	20
TK ISLAM BUSTANUTH THALLIBIN	Kec. Birem Bayeun	4	---	---	0
TK KESUMA BANGSA	Kec. Birem Bayeun	3	10	14	24
TK NURUL IMAN	Kec. Birem Bayeun	2	9	11	20
TK RAUDHATINA	Kec. Birem Bayeun	5	6	13	19
TK SATU ATAP SD NEGERI ALUE TEH	Kec. Birem Bayeun	2	12	23	35
TK TUNAS HARAPAN ALUE GADENG	Kec. Birem Bayeun	2	9	11	20
TK TUNAS HARAPAN PAYA TAMPAH	Kec. Birem Bayeun	3	13	14	27
TK TUNAS HARAPAN TUALANG SAWIT	Kec. Birem Bayeun	1	6	12	18
TK THIFULUSSA ADAH	Kec. Birem Bayeun	2	7	13	20
TKN PEMBINA KECAMATAN BIREM BAYEUN	Kec. Birem Bayeun	10	33	29	62
TK. AL-IKHSAN	Kec. Darul Aman	5	35	29	64
TK AI - Zikri	Kec. Idi Rayeuk	4	2	1	3
TK AL-MUNAJAH	Kec. Idi Rayeuk	5	16	13	29
TK BUNGONG JEUMPA	Kec. Idi Rayeuk	19	72	58	130
TK Bunga Teratai	Kec. Idi Tunong	5	21	21	42
TK Tunas Harapan Julok Rayeuk Utara	Kec. Indra Makmur	9	32	28	60
TK. TUNAS HARAPAN JRS	Kec. Indra Makmur	8	14	16	30
TK BINA KASIH	Kec. Julok	4	3	15	18
TK BUNGONG JEUMPA	Kec. Julok	5	20	29	49
TK Harapan Buket Siraja	Kec. Julok	3	11	11	22
TK Permata Bunda	Kec. Julok	6	21	20	41
TK PERMATA AL QUR AN	Kec. Madat	6	16	14	30

Lanjutan Tabel/Continued Table 4.1.14

Nama TK	Lokasi TK	Jumlah Guru	Jumlah Murid		Jumlah
			Laki-laki	Perempuan	
(1)	(2)	(3)	(4)	(5)	(6)
TK SUHAILA	Kec. Madat	5	14	17	31
TK AL - HUSNI	Kec. Nurussalam	5	26	24	50
TK AFDHAL	Kec. Pante Beudari	3	13	12	25
TK AL-HUSNA	Kec. Pante Beudari	4	36	30	66
TK NURRAHIMSYAH	Kec. Pante Beudari	6	7	12	19
TK.ULUL AZMI	Kec. Pante Beudari	2	26	21	47
TK AI - Ghifari	Kec. Peureulak	6	10	20	30
TK NURUL ALA	Kec. Peureulak	6	43	62	105
TK Punt	Kec. Peureulak	4	20	17	37
TK TAMAN MERIAM TURKI	Kec. Peureulak	3	15	13	28
TK TUNAS BANGSA	Kec. Peureulak	5	9	22	31
TK.PERMATA BUNDA	Kec. Peureulak Barat	3	18	18	36
TK TULANG MUDA	Kec. Peureulak Timur	4	7	12	19
TK AISIYAH BUSTANUL ATHFAL	Kec. Rantau Selamat	---	13	14	27
TK AL-MUKARRAM	Kec. Rantau Selamat	---	18	14	32
TK MALAHAYATI KEBUN KARANG INONG	Kec. Ranto Peureulak	2	6	8	14
TK NEGERI KUNCUP MEKAR	Kec. Ranto Peureulak	4	39	31	70
TK. TUNAS HARAPAN	Kec. Ranto Peureulak	5	15	19	34
TK KELUARGA SAKINAH	Kec. Simpang Ulim	---	23	20	43
TK Ulia	Kec. Simpang Ulim	5	12	15	27
TK AL - NAZA	Kec. Sungai Raya	2	19	14	33
TK Nurul Fathihah	Kec. Sungai Raya	6	12	8	20

Sumber/Source: Kantor Kemeterian Agama Kabupaten Aceh Timur /Ministry of Relegious Affair of Aceh Timur Regency

Tabel 4.1.16 Jumlah Fasilitas Pendidikan Agama Non Formal Menurut Kecamatan di Kabupaten Aceh Timur, 2018*
Table Number of Unformally Islamic Education Facilities by Subdistrict in Aceh Timur Regency, 2018*

Kecamatan Subdistrict	Balai Pengajian Islamic Class	TPA/TPQ	Dayah/Pesantren
(1)	(2)	(3)	(4)
Serbajadi	---	4	0
Simpang Jernih	---	0	0
Peunaron	---	4	0
Birem Bayeun	---	2	5
Rantau Selamat	---	7	2
Sungai Raya	---	28	4
Peureulak	---	15	7
Peureulak Timur	---	23	4
Peureulak Barat	---	26	6
Ranto Peureulak	---	28	5
Idi Rayeuk	---	34	3
Peudawa	---	4	0
Banda Alam	---	17	1
Idi Tunong	---	2	3
Darul Ihsan	---	21	3
Idi Timur	---	0	1
Darul Aman	---	5	7
Nurussalam	---	36	6
Darul Falah	---	4	0
Julok	---	19	12
Indra Makmur	---	27	0
Pante Bidari	---	2	6
Simpang Ulim	---	1	5
Madat	---	0	2

* Data Tahun 2019 Belum tersedia

Sumber/Source: Kantor Kemeterian Agama Kabupaten Aceh Timur /Ministry of Religious Affair of Aceh Timur Regency

Tabel 4.1.17 Jumlah Pendamping/ Guru pada Pendidikan Agama Non Formal Menurut Kecamatan di Kabupaten Aceh Timur, 2018*
Number of Teacher in Unformally Islamic Education by Subdistrict in Aceh Timur Regency, 2018*

Kecamatan Subdistrict	Balai Pengajian Islamic Class	TPA/TPQ	Dayah/Pesantren		
			Lk/M	Pr/F	Jum/Sum
(1)	(2)	(3)	(4)	(5)	(6)
Serbajadi	---	6	0	0	0
Simpang Jernih	---	3	0	0	0
Peunaron	---	4	0	0	0
Birem Bayeun	---	2	84	25	109
Rantau Selamat	---	7	21	11	32
Sungai Raya	---	30	74	35	109
Peureulak	---	18	116	134	250
Peureulak Timur	---	24	65	33	98
Peureulak Barat	---	30	154	102	256
Ranto Peureulak	---	30	81	37	118
Idi Rayeuk	---	39	40	26	66
Peudawa	---	5	0	0	0
Banda Alam	---	18	16	14	30
Idi Tunong	---	6	39	16	55
Darul Ihsan	---	21	48	36	84
Idi Timur	---	0	3	7	10
Darul Aman	---	3	191	171	362
Nurussalam	---	42	50	38	88
Darul Falah	---	2	0	0	0
Julok	---	20	473	714	1187
Indra Makmur	---	29	12	0	12
Pante Bidari	---	5	168	58	226
Simpang Ulim	---	1	96	36	132
Madat	---	3	41	14	55

* Data Tahun 2019 Belum tersedia

Sumber/Source: Kantor Kemeterian Agama Kabupaten Aceh Timur /Ministry of Relegious Affair of Aceh Timur Regency

Tabel
Table 4.1.18**Jumlah Anggota, Pengunjung dan Koleksi Buku
Perpustakaan Daerah di Kabupaten Aceh Timur, 2011-
2019**
*Number of Members, Visitors and Book Collections of Aceh
Timur Library in Aceh Timur Regency, 2011-2019*

Tahun Year	Anggota Member	Pengunjung Visitors	Koleksi Buku Books
(1)	(2)	(3)	(4)
2019*	---	---	---
2018	2 670	22 217	40 000
2017	2 274	17 200	10 210
2016	2 470	22 943	6 772
2015	2 100	23 627	5 720
2014	1 460	25 654	12 922
2013	1 357	19 560	11 610
2012	300	7 818	---
2011	250	13 466	---

* Data Tahun 2019 Belum Tersedia

Sumber/Source: Perpustakaan Daerah Aceh Timur/Aceh Timur Library

Tabel 4.1.19 Jumlah Eksemplar Buku Per-Kategori di Perpustakaan Daerah Kabupaten Aceh Timur, 2017- 2019
Table *Number of Copies The Books Student in Aceh Timur Regency Library, 2017- 2019*

Jenis Buku Book Types	Tahun Year		
	2017	2018	2019*
(1)	(2)	(3)	(4)
Agama / Religion	1 597	820	---
Karya Umum / General Books	1 489	537	---
Filsafat / Philoshopy	1 411	4 955	---
Sejarah dan Geografi / History and Geography	5 861	2 591	---
Kesusastraan / Literature	769	231	---
Ilmu Sosial / Social Science	1 952	388	---
Bahasa / Language	7 932	4 825	---
Ilmu Murni / Science	2 087	790	---
Ilmu Terapan / Applied Science	2 296	1 191	---
Ilmu Kesenian dan Olah Raga/ Art and Sport Science	2 408	1 348	---

* Data Tahun 2019 Belum Tersedia

Sumber/Source: Perpustakaan Daerah Aceh Timur/Aceh Timur Library

Tabel 4.1.20 Jumlah Judul Buku Per-Kategori di Perpustakaan Daerah Kabupaten Aceh Timur, 2017- 2019
Table Number of Title The Books Student in Aceh Timur Regency Library, 2017- 2019

Jenis Buku Book Types	Tahun Year		
	2017	2018	2019*
(1)	(2)	(3)	(4)
Agama / Religion	411	423	---
Karya Umum / General Books	433	442	---
Filsafat / Philoshopy	2 584	2 751	---
Sejarah dan Geografi / History and Geography	1 939	1 986	---
Kesusastraan / Literature	203	212	---
Ilmu Sosial / Social Science	472	476	---
Bahasa / Language	2 926	2 968	---
Ilmu Murni / Science	503	515	---
Ilmu Terapan / Applied Science	2 156	2 168	---
Ilmu Kesenian dan Olah Raga/ Art and Sport Science	625	658	---

* Data Tahun 2019 Belum Tersedia

Sumber/Source: Perpustakaan Daerah Aceh Timur/Aceh Timur Library

Tabel 4.1.21 Pustaka Kampung di Kabupaten Aceh Timur, 2019 **Village Library in Aceh Timur Regency, 2019**

Nama Pustaka Kampung <i>Name of Villages Library</i>	Tahun Berdiri <i>Established</i>	Kecamatan <i>Subdistrict</i>
(1)	(2)	(3)
Lokop	2007	Serbajadi
Tualang	2010	Serbajadi
Simpang Jernih	2007	Simpang Jernih
Tampor Paloh	2010	Simpang Jernih
Buket Tiga	2008	Peunaron
Alur Pinang	2010	Peunaron
Alue Gadeng Gampong	2007	Birem Bayeun
Alue Gadeng II	2009	Birem Bayeun
Alue Canang	2010	Birem Bayeun
Alue Nyamok	2012	Birem Bayeun
Bayeun	2007	Rantau Selamat
Rantau Panjang	2008	Rantau Selamat
Simpang Empat	2014	Rantau Selamat
Alue Kumba	2014	Rantau Selamat
Labuhan Keude	2007	Sungai Raya
Buket Seulamat	2009	Sungai Raya
Seuneubok Aceh	2011	Sungai Raya
Leuge	2007	Peureulak
Seuneubok Peusangan	2007	Peureulak
Paya Meuligo	2009	Peureulak
Blang Balok	2012	Peureulak
TUalang	2013	Peureulak
Punti	2013	Peureulak
Beusa Meuranoe	2007	Peureulak
Bandrong	2013	Peureulak

Lanjutan Tabel/*Continued Table* 4.1.21

Nama Pustaka Kampung <i>Name of Villages Library</i>	Tahun Berdiri <i>Established</i>	Kecamatan <i>Subdistrict</i>
(1)	(2)	(3)
Alue Tho	2007	<i>Pereulak Timur</i>
Seuneubok Teungoh	2009	Pereulak Timur
Tualang Pateng	2015	Pereulak Timur
Seuneubok Lapang	2013	Pereulak Timur
Alue Bu Tuha	2008	Pereulak Barat
Beusa Sebrang	2007	Pereulak Barat
Alue Dua	2007	Ranto Peureulak
Buket Pala	2008	Ranto Peureulak
Pertamina	2009	Ranto Peureulak
Seumanah Jaya	2013	Ranto Peureulak
Tanoh Anoe	2007	Idi Rayeuk
Keude Blang	2007	Idi Rayeuk
Gampong Jawa	2007	Idi Rayeuk
Seuneubok Rambong	2008	Idi Rayeuk
Seuneubok Bacee	2011	Idi Rayeuk
Gampong Jalan	2013	Idi Rayeuk
Meunasah Krueng	2007	Peudawa
Gampong Keude	2009	Peudawa
Seuneubok Teungoh	2014	Peudawa
Paya Bili Sa	2014	Peudawa
Panton Rayeuk M	2007	Banda Alam
Seuneubok Pangoe	2010	Banda Alam
Gampong Jlaan 2	2013	Banda Alam
Buket Teukuh	2007	Idi Tunong
Keude Keumuneng	2009	Idi Tunong

Lanjutan Tabel/*Continued Table* 4.1.21

Nama Pustaka Kampung <i>Name of Villages Library</i>	Tahun Berdiri <i>Established</i>	Kecamatan <i>Subdistrict</i>
(1)	(2)	(3)
Pulo Blang	2007	Darul Ihsan
Keude Dua	2010	Darul Ihsan
Seuneubok Teungoh	2013	Darul Ihsan
Seuneubok Barat	2008	Idi Timur
Seuneubok Kuyun	2013	Idi Timur
Matang Bungong	2013	Idi Timur
Seuneubok Aceh	2007	Darul Aman
Peukan Idi Cut	2009	Darul Aman
Keumuneng Peut	2011	Darul Aman
Keude Bagok Sa	2007	Nurussalam
Cot Asan	2008	Nurussalam
Matang Neuheun	2011	Nurussalam
Keurundong	2008	Darul Falah
Ulee Tanoh Kuta Binjei	2007	Julok
Matang	2008	Julok
Naleung	2013	Julok
Alue Ie Mirah	2007	Indra Makmur
Jumbo Iubok	2013	Indra Makmur
Alue Ie Itam	2014	Indra Makmur
Seunebuk Cina	2014	Indra Makmur
Keude Baro	2007	Pante Bidari
Putoh Sa	2009	Pante Bidari
Blang Seunong	2012	Pante Bidari
Meunasah Teungoh	2014	Pante Bidari
Alue Ie Mirah	2014	Pante Bidari

Lanjutan Tabel/*Continued Table* 4.1.21

Nama Pustaka Kampung <i>Name of Villages Library</i>	Tahun Berdiri <i>Established</i>	Kecamatan <i>Subdistrict</i>
(1)	(2)	(3)
Gampong Blang	2007	<i>Simpang Ulim</i>
Blang Ni	2008	Simpang Ulim
Matang Seupeng	2009	Simpang Ulim
Teupin Mamplam	2010	Simpang Ulim
Matang Kupula Sa	2007	Madat
Paya Naden	2010	Madat
Tanjung Minjei	203	Madat
Madat	2014	Madat
Bintah	2014	Madat

Sumber/*Source*: Perpustakaan Daerah Aceh Timur/*Aceh Timur Library*

4.2 KESEHATAN HEALTH

Tabel 4.2.1 Jumlah Desa¹/Kelurahan Yang Memiliki Sarana Kesehatan Menurut Kecamatan di Kabupaten Aceh Timur, 2017–2019
Number of Villages¹/Kelurahan Having Health Facilities by Subdistrict in Aceh Timur Regency, 2017–2019

Kecamatan <i>Subdistrict</i>	Rumah Sakit <i>Hospital</i>		
	2017	2018	2019
(1)	(2)	(3)	(4)
1 Serbajadi	–	–	–
2 Simpang Jernih	–	–	–
3 Peunaron	–	–	–
4 Birem Bayeun	–	–	–
5 Rantau Selamat	–	–	–
6 Sungai Raya	–	–	–
7 Peureulak	1	1	1
8 Peureulak Timur	–	–	–
9 Peureulak Barat	–	–	–
10 Ranto Peureulak	–	–	–
11 Idi Rayeuk	2	1	1
12 Peudawa	–	–	–
13 Banda Alam	–	–	–
14 Idi Tunong	–	–	–
15 Darul Ihsan	–	–	–
16 Idi Timur	–	1	1
17 Darul Aman	–	–	–
18 Nurussalam	–	–	–
19 Darul Falah	–	–	1
20 Julok	–	–	–
21 Indra Makmur	–	–	–
22 Pante Bidari	–	–	–
23 Simpang Ulim	–	–	–
24 Madat	–	–	–
Aceh Timur	3	3	4

Lanjutan Tabel/*Continued Table* 4.2.1

Kecamatan <i>Subdistrict</i>	Rumah Sakit Bersalin <i>Maternity Hospital</i>		
	2017	2018	2019
(1)	(5)	(6)	(7)
1 Serbajadi	–	–	–
2 Simpang Jernih	–	–	–
3 Peunaron	–	–	–
4 Birem Bayeun	–	–	–
5 Rantau Selamat	–	–	–
6 Sungai Raya	–	–	–
7 Peureulak	–	–	–
8 Peureulak Timur	–	–	–
9 Peureulak Barat	–	–	–
10 Ranto Peureulak	1	–	–
11 Idi Rayeuk	–	–	1
12 Peudawa	–	–	–
13 Banda Alam	–	–	–
14 Idi Tunong	–	–	–
15 Darul Ihsan	–	–	–
16 Idi Timur	–	–	–
17 Darul Aman	–	–	–
18 Nurussalam	–	–	–
19 Darul Falah	–	–	–
20 Julok	–	–	–
21 Indra Makmur	–	–	–
22 Pante Bidari	–	–	–
23 Simpang Ulim	–	–	–
24 Madat	–	–	–
Aceh Timur	1	0	1

Lanjutan Tabel/*Continued Table* 4.2.1

Kecamatan Subdistrict	Poliklinik Polyclinic		
	2017	2018	2019
(1)	(8)	(9)	(10)
1 Serbajadi	–	–	–
2 Simpang Jernih	–	–	–
3 Peunaron	–	–	1
4 Birem Bayeun	2	–	3
5 Rantau Selamat	–	–	–
6 Sungai Raya	1	–	–
7 Peureulak	1	1	1
8 Peureulak Timur	1	1	2
9 Peureulak Barat	1	1	–
10 Ranto Peureulak	1	1	3
11 Idi Rayeuk	–	2	3
12 Peudawa	1	–	1
13 Banda Alam	–	–	–
14 Idi Tunong	–	–	–
15 Darul Ihsan	–	–	1
16 Idi Timur	1	2	1
17 Darul Aman	1	1	3
18 Nurussalam	–	–	–
19 Darul Falah	–	–	–
20 Julok	3	1	2
21 Indra Makmur	–	1	3
22 Pante Bidari	–	3	–
23 Simpang Ulim	1	–	1
24 Madat	–	–	2
Aceh Timur	14	14	27

Lanjutan Tabel/*Continued Table* 4.2.1

Kecamatan <i>Subdistrict</i>	Puskesmas <i>Public Health Center</i>		
	2017	2018	2019
(1)	(11)	(12)	(13)
1 Serbajadi	1	1	–
2 Simpang Jernih	1	–	1
3 Peunaron	1	1	1
4 Birem Bayeun	1	1	1
5 Rantau Selamat	1	1	1
6 Sungai Raya	1	3	3
7 Peureulak	2	2	3
8 Peureulak Timur	1	1	1
9 Peureulak Barat	1	1	1
10 Ranto Peureulak	1	1	1
11 Idi Rayeuk	1	1	3
12 Peudawa	1	1	–
13 Banda Alam	1	1	1
14 Idi Tunong	1	1	3
15 Darul Ihsan	1	1	1
16 Idi Timur	1	1	1
17 Darul Aman	1	1	2
18 Nurussalam	1	1	1
19 Darul Falah	1	1	–
20 Julok	1	1	–
21 Indra Makmur	2	2	2
22 Pante Bidari	2	2	3
23 Simpang Ulim	1	1	1
24 Madat	1	1	1
Aceh Timur	27	28	32

Lanjutan Tabel/Continued Table 4.2.1

Kecamatan Subdistrict	Puskesmas Pembantu Subsidiary of Public Health Center		
	2017	2018	2019
(1)	(14)	(15)	(16)
1 Serbajadi	–	1	–
2 Simpang Jernih	1	1	1
3 Peunaron	–	1	1
4 Birem Bayeun	7	8	6
5 Rantau Selamat	4	2	3
6 Sungai Raya	1	1	2
7 Peureulak	7	6	5
8 Peureulak Timur	3	3	3
9 Peureulak Barat	1	3	1
10 Ranto Peureulak	4	4	4
11 Idi Rayeuk	3	3	5
12 Peudawa	1	1	1
13 Banda Alam	4	4	5
14 Idi Tunong	–	–	–
15 Darul Ihsan	–	–	1
16 Idi Timur	1	1	1
17 Darul Aman	5	6	6
18 Nurussalam	4	4	5
19 Darul Falah	–	–	–
20 Julok	5	5	6
21 Indra Makmur	6	1	3
22 Pante Bidari	2	3	4
23 Simpang Ulim	3	3	2
24 Madat	3	3	3
Aceh Timur	65	64	68

Lanjutan Tabel/Continued Table 4.2.1

Kecamatan Subdistrict	Apotek Pharmacy		
	2017	2018	2019
(1)	(17)	(18)	(19)
1 Serbajadi	–	–	–
2 Simpang Jernih	–	–	–
3 Peunaron	–	–	–
4 Birem Bayeun	–	–	–
5 Rantau Selamat	–	–	–
6 Sungai Raya	1	–	–
7 Peureulak	4	5	3
8 Peureulak Timur	–	–	–
9 Peureulak Barat	1	1	1
10 Ranto Peureulak	–	–	–
11 Idi Rayeuk	7	6	8
12 Peudawa	–	–	–
13 Banda Alam	–	–	1
14 Idi Tunong	–	1	2
15 Darul Ihsan	–	–	–
16 Idi Timur	–	–	–
17 Darul Aman	–	1	1
18 Nurussalam	–	–	–
19 Darul Falah	–	–	–
20 Julok	1	1	2
21 Indra Makmur	–	1	–
22 Pante Bidari	1	3	3
23 Simpang Ulim	–	2	1
24 Madat	–	–	1
Aceh Timur	15	21	23

Catatan/Note: ¹ Desa pada tabel ini termasuk Unit Permukiman Transmigrasi (UPT) yang masih dibina oleh kementerian terkait dan nagari di Provinsi Sumatera Barat/Villages in this table include Transmigration Settlement Unit which is still fostered by the relevant ministries and the nagari in the Province of Sumatera Barat

Sumber/Source: BPS, Pendataan Potensi Desa (Podes)/BPS-Statistics Indonesia, Village Potential Data Collecting

Tabel 4.2.2 Jumlah Tenaga Kesehatan Menurut Kecamatan, 2019
Table Number of Medical Personnel by Subdistrict, 2019

	Kecamatan Subdistrict	Dokter Doctor	Perawat Nurse	Bidan Midwife	Farmasi Pharma- ceutical	Ahli Gizi Nutritionist
	(1)	(2)	(3)	(4)	(5)	(6)
1	Serbajadi	1	9	28	1	2
2	Simpang Jernih	2	8	11	1	0
3	Peunaron	3	11	23	1	2
4	Birem Bayeun	3	19	62	1	4
5	Rantau Selamat	3	80	43	1	4
6	Sungai Raya	4	12	35	1	2
7	Peureulak	52	174	150	6	10
8	Peureulak Timur	2	13	42	1	2
9	Peureulak Barat	3	12	35	1	0
10	Ranto Peureulak	3	18	47	1	0
11	Idi Rayeuk	54	36	134	8	2
12	Peudawa	2	17	37	0	2
13	Banda Alam	3	10	22	2	2
14	Idi Tunong	2	15	31	0	0
15	Darul Ihsan	2	3	17	0	3
16	Idi Timur	84	191	102	14	4
17	Darul Aman	2	30	60	2	2
18	Nurussalam	4	21	36	1	3
19	Darul Falah	2	6	15	1	0
20	Julok	4	34	52	1	4
21	Indra Makmur	13	15	22	2	4
22	Pante Bidari	8	36	28	2	6
23	Simpang Ulim	6	28	42	3	8
24	Madat	6	28	37	1	0
	Aceh Timur	268	826	1 111	52	66

Catatan/Note: 0

Sumber/Source: Kementerian Kesehatan, <http://sisdmk.bpsdmk.kemkes.go.id> Ministry of Health, <http://sisdmk.bpsdmk.kemkes.go.id>

Tabel
Table 4.2.3

Persentase Penduduk yang Mempunyai Keluhan Kesehatan Selama Sebulan Terakhir Menurut Kecamatan, 2014-2019

Percentage of People Who Had Health Complaint During a Month Prior to The Survey by Subdistrict, 2014-2019

	Kecamatan Subdistrict	2014	2015	2016	2017	2018	2019
	(1)	(2)	(3)	(4)	(5)	(6)	(7)
1	Serbajadi	---	---	---	---	---	---
2	Simpang Jernih	---	---	---	---	---	---
3	Peunaron	---	---	---	---	---	---
4	Birem Bayeun	---	---	---	---	---	---
5	Rantau Selamat	---	---	---	---	---	---
6	Sungai Raya	---	---	---	---	---	---
7	Peureulak	---	---	---	---	---	---
8	Peureulak Timur	---	---	---	---	---	---
9	Peureulak Barat	---	---	---	---	---	---
10	Ranto Peureulak	---	---	---	---	---	---
11	Idi Rayeuk	---	---	---	---	---	---
12	Peudawa	---	---	---	---	---	---
13	Banda Alam	---	---	---	---	---	---
14	Idi Tunong	---	---	---	---	---	---
15	Darul Ihsan	---	---	---	---	---	---
16	Idi Timur	---	---	---	---	---	---
17	Darul Aman	---	---	---	---	---	---
18	Nurussalam	---	---	---	---	---	---
19	Darul Falah	---	---	---	---	---	---
20	Julok	---	---	---	---	---	---
21	Indra Makmur	---	---	---	---	---	---
22	Pante Bidari	---	---	---	---	---	---
23	Simpang Ulim	---	---	---	---	---	---
24	Madat	---	---	---	---	---	---
	Aceh Timur	---	---	---	---	---	---

Catatan/Note: --- Data Belum Tersedia

Sumber/Source: Kementerian Kesehatan, <http://sisdmk.bpsdmk.kemkes.go.id> Ministry of Health, <http://sisdmk.bpsdmk.kemkes.go.id>

Tabel 4.2.4 Jumlah Rumah Sakit Umum, Rumah Sakit Khusus, Rumah Sakit/ Rumah Bersalin, Puskesmas, Klinik/Balai Kesehatan, Posyandu, dan Polindes Menurut Kecamatan, 2018-2019
Number of General Hospital, Special Hospital, Maternity Hospital and Public Health Center, Medical Clinic, Integrated Service Post, Village maternity Cottage by Subdistrict, 2018-2019

Kecamatan Subdistrict	Rumah Sakit Umum General Hospital		Rumah Sakit Khusus Special Hospital	
	2018	2019	2018	2019
(1)	(2)	(3)	(4)	(5)
1 Serbajadi	0	0	0	0
2 Simpang Jernih	0	0	0	0
3 Peunaron	0	0	0	0
4 Birem Bayeun	0	0	0	0
5 Rantau Selamat	0	0	0	0
6 Sungai Raya	0	0	0	0
7 Peureulak	1	0	1	0
8 Peureulak Timur	0	0	0	0
9 Peureulak Barat	0	0	0	0
10 Ranto Peureulak	0	0	0	0
11 Idi Rayeuk	1	0	1	0
12 Peudawa	0	0	0	0
13 Banda Alam	0	0	0	0
14 Idi Tunong	0	0	0	0
15 Darul Ihsan	0	0	0	0
16 Idi Timur	1	0	1	0
17 Darul Aman	0	0	0	0
18 Nurussalam	0	0	0	0
19 Darul Falah	0	0	0	0
20 Julok	0	0	0	0
21 Indra Makmur	0	0	0	0
22 Pante Bidari	0	0	0	0
23 Simpang Ulim	0	0	0	0
24 Madat	0	0	0	0
Aceh Timur	3	0	3	0

Lanjutan Tabel/*Continued Table 4.2.4*

Kecamatan <i>Subdistrict</i>	Rumah Sakit Bersalin/ Rumah Bersalin <i>Maternity Hospital</i>		Puskesmas <i>Public Health Center</i>	
	2018	2019	2018	2019
(1)	(6)	(7)	(8)	(9)
1 Serbajadi	0	0	1	1
2 Simpang Jernih	0	0	1	1
3 Peunaron	0	0	1	1
4 Birem Bayeun	0	0	1	1
5 Rantau Selamat	0	0	1	1
6 Sungai Raya	0	0	1	1
7 Peureulak	0	0	1	1
8 Peureulak Timur	0	0	1	1
9 Peureulak Barat	0	0	1	1
10 Ranto Peureulak	0	0	1	1
11 Idi Rayeuk	0	0	1	1
12 Peudawa	0	0	1	1
13 Banda Alam	0	0	1	1
14 Idi Tunong	0	0	1	1
15 Darul Ihsan	0	0	1	1
16 Idi Timur	0	0	1	1
17 Darul Aman	0	0	1	1
18 Nurussalam	0	0	1	1
19 Darul Falah	0	0	1	1
20 Julok	0	0	1	1
21 Indra Makmur	0	0	2	2
22 Pante Bidari	0	0	2	2
23 Simpang Ulim	0	0	1	1
24 Madat	0	0	1	1
Aceh Timur	0	0	26	26

Lanjutan Tabel/Continued Table 4.2.4

	Kecamatan Subdistrict	Klinik/Balai Kesehatan Medical Clinic		Posyandu* Integrated Service Post		Polindes Village Maternity Cottage	
		2018	2019**	2018	2019**	2018	2019**
	(1)	(10)	(11)	(12)	(13)	(14)	(15)
1	Serbajadi	0	---	20	---	11	---
2	Simpang Jernih	0	---	8	---	2	---
3	Peunaron	1	---	19	---	4	---
4	Birem Bayeun	3	---	42	---	0	---
5	Rantau Selamat	0	---	21	---	1	---
6	Sungai Raya	0	---	24	---	8	---
7	Peureulak	2	---	30	---	6	---
8	Peureulak Timur	1	---	20	---	6	---
9	Peureulak Barat	1	---	28	---	1	---
10	Ranto Peureulak	1	---	29	---	1	---
11	Idi Rayeuk	2	---	43	---	16	---
12	Peudawa	0	---	19	---	1	---
13	Banda Alam	0	---	16	---	1	---
14	Idi Tunong	2	---	27	---	0	---
15	Darul Ihsan	0	---	17	---	0	---
16	Idi Timur	0	---	13	---	0	---
17	Darul Aman	1	---	45	---	3	---
18	Nurussalam	2	---	32	---	1	---
19	Darul Falah	0	---	11	---	2	---
20	Julok	1	---	37	---	2	---
21	Indra Makmur	1	---	30	---	4	---
22	Pante Bidari	1	---	52	---	4	---
23	Simpang Ulim	0	---	26	---	12	---
24	Madat	1	---	33	---	1	---
	Aceh Timur	20	---	642	---	87	---

Catatan/Note: * Posyandu Tidak Memiliki bangunan Fisik (di adakan dimenash Gampong)

** Data Tahun 2019 Belum Tersedia

Sumber/Source: Kementerian Kesehatan, Profil Kesehatan Indonesia/Ministry of Health, Health Profile of Indonesia

Tabel 4.2.5 Jumlah Dokter Spesialis, Dokter Umum, dan Dokter Gigi Menurut Sarana Pelayanan Kesehatan di Kabupaten Aceh Timur, 2018*
Number of Specialist Doctor, Generalist Doctor, and Dentist by Type of Health Facility in Aceh Timur Regency, 2018*

Unit Kerja Work Unit	Dokter Spesialis Specialist Doctors	Dokter Umum Generalist Doctors	Dokter Gigi Dentist
(1)	(2)	(3)	(4)
Puskesmas/Public Health Center	0	51	21
RSUD dr. Zubir Mahmud/dr. Zubir Mahmud Hospital	24	24	2
RSU Abdul Aziz Syah/ Abdul Aziz Syah Hospital	8	15	2
RS Graha Bunda/Graha Bunda Hospital	20	9	2
Aceh Timur	52	99	27

Sumber/Source: Dinas Kesehatan Kabupaten Aceh Timur/Department of Healthy of Aceh Timur Regency

Tabel 4.2.6 Jumlah Balita yang Pernah Mendapat Imunisasi Menurut Jenis Imunisasi, 2014-2019
Table *Number of Children Under Five Years Who Had Immunization by Type of Immunization, 2014-2019*

Jenis Imunisasi Type of Immunization	2014	2015	2016	2017	2018	2019*
(1)	(2)	(3)	(4)	(5)	(6)	(7)
BCG	6 968	6 421	6 377	6 373	6 143	---
Campak/Measles	5 759	5 850	6 305	5 951	5 715	---
DPT 1	2 995	6 305	6 466	6 381	5 791	---
DPT 2	5 693	5 752	5 964	6 092	5 525	---
DPT 3	5 513	5 565	5 700	5 867	5 249	---
Polio 1	7 079	7 120	7 508	7 242	6 967	---
Polio 2	6 782	6 799	7 399	6 898	6 634	---
Polio 3	6 406	6 300	7 088	6 719	6 351	---
Polio 4	6 168	6 274	7 113	6 535	5 966	---
Hepatitis B 1	2 995	6 305	6 466	6 381	5 791	---
Hepatitis B 2	5 693	5 752	5 964	6 092	5 525	---
Hepatitis B 3	5 513	5 565	5 700	5 867	5 249	---

* Data Tahun 2019 Belum Tersedia

Sumber/Source: Dinas Kesehatan Kabupaten Aceh Timur/Department of Healthy of Aceh Timur Regency

Tabel
Table 4.2.7**Jumlah Bayi Lahir, Bayi Berat Badan Lahir Rendah (BBLR),
BBLR Dirujuk, dan Bergizi Kurang, 2011 - 2019**
**Number of Births, Babies with Low Birth Weights (LBW),
Treated LBW, and Malnutrition Cases, 2011 - 2019**

Tahun Year	Bayi Lahir Births	BBLR/LBW		Gizi Kurang Malnutrition
		Jumlah Total	Dirujuk Treated	
(1)	(2)	(3)	(4)	(5)
2011	7 578	-	---	3
2012	8 296	-	---	13
2013	8 226	26	---	21
2014	8 294	85	---	28
2015	8 430	74	---	19
2016	8 073	123	---	20
2017	8 516	144	---	10
2018	8 956	108	108	8
2019*	---	---	---	---

* Data Tahun 2019 Belum Tersedia

Sumber/Source: Dinas Kesehatan Kabupaten Aceh Timur/Department of Healthy of Aceh Timur Regency

Tabel
Table 4.2.8

Jumlah Ibu Hamil, Melakukan Kunjungan K1, Melakukan Kunjungan K4, Kurang Energi Kronis (KEK), dan Mendapat Tablet Zat Besi (Fe) di Kabupaten Aceh Timur, 2011-2017*
Number of Pregnant Women, Those with One Visit and four Visits of Antenatal Care, Chronic Energy Deficiency (CED), and Receiving Iron Supplement in Aceh Timur Regency, 2011-2017*

Tahun Year	Jumlah Ibu Hamil Pregnant Women	Melakukan Kunjungan K1 One Visit	Melakukan Kunjungan K4 Four Visits	Kurang Energi Kronis (KEK) Chronic Energy Deficiency (CED)	Mendapat Zat Besi (Fe) Receiving Iron Supplement
(1)	(2)	(3)	(4)	(5)	(6)
2017	11 430	10 052	8 424	978	4 532
2016	11 506	8 794	7 244	569	5 719
2015	11 895	8 782	7 550	586	6 293
2014	9 747	8 909	7 238	686	7 365
2013	9 182	8 307	6 861	586	7 261
2012	8 923	9 204	6 695	473	7 760
2011	9 484	9 246	7 928	362	3 188

* Data Tahun 2019 Belum Tersedia

Sumber/Source: Dinas Kesehatan Kabupaten Aceh Timur/Department of Healthy of Aceh Timur Regency

Tabel
Table 4.2.9

Jumlah Kasus HIV/AIDS, IMS, DBD, Diare, TB, dan Malaria Menurut Kecamatan di Kabupaten Aceh Timur, 2018*
Number of Cases of HIV/AIDS, Sexually Transmitted Infection, Dengue Fever, Diarrhea, Tuberculosis (TB) and Malaria by Subdistrict in Aceh Timur Regency, 2018*

<i>Kecamatan</i> <i>Subdistrict</i>	HIV/AIDS HIV/AIDS	IMS Sexually Transmitted Infection	DBD Dengue Fever	Diare Diarrhea	TB Tuber- culosis	Malaria Malaria
(1)	(2)	(3)	(4)	(5)	(6)	(7)
1 Serbajadi	0	0	0	74	4	0
2 Simpang Jernih	0	0	0	99	5	0
3 Peunaron	0	0	0	252	6	1
4 Birem Bayeun	0	0	0	615	8	0
5 Rantau Selamat	1	0	0	360	17	0
6 Sungai Raya	1	0	1	221	7	0
7 Peureulak	1	0	0	298	38	0
8 Peureulak Timur	0	0	0	182	4	0
9 Peureulak Barat	0	0	0	368	14	0
10 Ranto Peureulak	1	0	1	172	13	0
11 Idi Rayeuk	4	0	0	318	32	0
12 Peudawa	1	0	0	167	6	0
13 Banda Alam	0	0	0	190	2	0
14 Idi Tunong	1	0	0	206	7	0
15 Darul Ihsan	0	0	0	197	7	0
16 Idi Timur	0	0	0	81	7	0
17 Darul Aman	0	0	0	266	9	0
18 Nurussalam	1	0	0	184	7	0
19 Darul Falah	0	0	0	117	4	0
20 Julok	0	0	0	352	20	0
21 Indra Makmur	0	0	1	605	13	0
22 Pante Bidari	0	0	0	511	8	0
23 Simpang Ulim	0	0	0	273	10	0
24 Madat	1	0	0	323	14	0
Aceh Timur	12	0	3	6 431	262	1

* Data tahun 2019 Belum tersedia

Sumber/Source: Dinas Kesehatan Kabupaten Aceh Timur/Department of Healthy of Aceh Timur Regency

Tabel 4.2.10 Jumlah Pasangan Usia Subur dan Peserta KB Aktif Menurut Kecamatan di Kabupaten Aceh Timur, 2018*
Table Number of Eligible Couples and Family Planning Participants by Subdistrict in Aceh Timur Regency, 2018*

	Kecamatan Subdistrict	Jumlah PUS Eligible Couples	Peserta KB Aktif Family Planning Participants			Kondom Condom
			IUD	MOW	MOP	
	(1)	(2)	(3)	(4)	(5)	(6)
1	Serbajadi	1 109	0	0	0	0
2	Simpang Jernih	659	0	0	0	0
3	Peunaron	1 726	1	0	0	0
4	Birem Bayeun	4 577	15	2	0	0
5	Rantau Selamat	1 837	0	0	0	1
6	Sungai Raya	1 897	2	0	0	0
7	Peureulak	6 301	0	0	0	1
8	Peureulak Timur	2 698	0	0	0	2
9	Peureulak Barat	2 748	0	0	0	0
10	Ranto Peureulak	4 408	5	4	0	1
11	Idi Rayeuk	6 408	0	0	0	0
12	Peudawa	2 414	0	0	0	0
13	Banda Alam	1 390	1	4	0	3
14	Idi Tunong	1 891	0	2	0	15
15	Darul Ihsan	1 088	0	0	0	0
16	Idi Timur	809	1	0	0	10
17	Darul Aman	3 084	0	0	0	0
18	Nurussalam	2 956	0	0	0	3
19	Darul Falah	664	0	0	0	4
20	Julok	4 325	21	32	0	41
21	Indra Makmur	2 970	1	1	0	4
22	Pante Bidari	4 358	10	10	0	21
23	Simpang Ulim	3 436	0	0	0	2
24	Madat	4 281	1	0	0	4
	Aceh Timur	68 034	58	55	0	112

Lanjutan Tabel/*Continued Table* 4.2.10

	<i>Kecamatan Subdistrict</i>	Peserta KB Aktif Family Planning Participants			<i>Jumlah Total</i>
		Implan Implants	Suntikan Injection	Pil Pill	
(1)		(3)	(4)	(5)	(6)
1	Serbajadi	15	180	49	244
2	Simpang Jernih	0	12	7	19
3	Peunaron	0	0	0	1
4	Birem Bayeun	4	10	20	51
5	Rantau Selamat	0	1	1	3
6	Sungai Raya	0	5	6	13
7	Peureulak	0	59	54	114
8	Peureulak Timur	2	7	1	12
9	Peureulak Barat	0	8	2	10
10	Ranto Peureulak	1	8	10	29
11	Idi Rayeuk	0	3	2	5
12	Peudawa	0	2	4	6
13	Banda Alam	1	37	33	79
14	Idi Tunong	0	4	3	24
15	Darul Ihsan	0	0	1	1
16	Idi Timur	2	20	15	48
17	Darul Aman	1	4	4	9
18	Nurussalam	0	46	12	61
19	Darul Falah	0	4	7	15
20	Julok	20	57	92	263
21	Indra Makmur	10	55	36	107
22	Pante Bidari	27	89	9	166
23	Simpang Ulim	4	32	3	41
24	Madat	3	12	15	35
	Aceh Timur	90	655	386	1 356

* Data tahun 2019 Belum tersedia

Sumber/*Source*: Dinas Kesehatan Kabupaten Aceh Timur/*Department of Healthy of Aceh Timur Regency*

Tabel 4.2.11 Jumlah Kasus Penyakit Menurut Kabupaten/Kota dan Jenis Penyakit di Kabupaten Aceh Timur, 2018*
Table 4.2.11 Diseases in Aceh Timur Regency, 2018*

	Kecamatan Subdistrict	Malaria (Suspek) Malaria (Suspect)	TB Paru Tuberculosis	Pneumonia Pneumonia	Kusta Leprosy
	(1)	(2)	(3)	(4)	(5)
1	Serbajadi	---	---	---	---
2	Simpang Jernih	---	---	---	---
3	Peunaron	---	---	---	---
4	Birem Bayeun	---	---	---	---
5	Rantau Selamat	---	---	---	---
6	Sungai Raya	---	---	---	---
7	Peureulak	---	---	---	---
8	Peureulak Timur	---	---	---	---
9	Peureulak Barat	---	---	---	---
10	Ranto Peureulak	---	---	---	---
11	Idi Rayeuk	---	---	---	---
12	Peudawa	---	---	---	---
13	Banda Alam	---	---	---	---
14	Idi Tunong	---	---	---	---
15	Darul Ihsan	---	---	---	---
16	Idi Timur	---	---	---	---
17	Darul Aman	---	---	---	---
18	Nurussalam	---	---	---	---
19	Darul Falah	---	---	---	---
20	Julok	---	---	---	---
21	Indra Makmur	---	---	---	---
22	Pante Bidari	---	---	---	---
23	Simpang Ulim	---	---	---	---
24	Madat	---	---	---	---
	Aceh Timur	---	---	---	---

Lanjutan Tabel/*Continued Table* 4.2.11

	Kecamatan Subdistrict	Pertusis	Tetanus Non Neonatorum	Tetanus Neonatorum	Campak	Hepatitis B
	(1)	(2)	(3)	(4)	(5)	(6)
1	Serbajadi	0	0	0	0	0
2	Simpang Jernih	0	0	0	0	0
3	Peunaron	0	0	0	0	0
4	Birem Bayeun	0	0	0	2	0
5	Rantau Selamat	0	0	0	0	0
6	Sungai Raya	0	0	0	0	0
7	Peureulak	0	0	1	18	0
8	Peureulak Timur	0	0	0	0	0
9	Peureulak Barat	0	0	0	23	0
10	Ranto Peureulak	0	0	0	3	0
11	Idi Rayeuk	0	0	0	5	0
12	Peudawa	0	0	0	0	0
13	Banda Alam	0	0	0	0	0
14	Idi Tunong	0	0	1	0	0
15	Darul Ihsan	0	0	0	1	0
16	Idi Timur	0	0	0	0	0
17	Darul Aman	0	0	0	0	0
18	Nurussalam	0	0	0	0	0
19	Darul Falah	0	0	0	0	0
20	Julok	1	0	0	10	0
21	Indra Makmur	0	0	0	3	0
22	Pante Bidari	0	0	0	0	0
23	Simpang Ulim	0	0	0	1	0
24	Madat	0	0	1	1	0
	Aceh Timur	1	0	3	67	0

* Data Tahun 2019 Belum Tersedia

Sumber/*Source*: Dinas Kesehatan Kabupaten Aceh Timur/*Department of Healthy of Aceh Timur Regency*

Tabel 4.2.12 Jumlah Ibu Hamil, Nifas, dan Persalinan Ditolong Tenaga Kesehatan Menurut Kecamatan di Kabupaten Aceh Timur, 2018*
Table *Number of Pregnancy and Post Natal Mother by Subdistrict in Aceh Timur Regency, 2018**

	<i>Kecamatan Subdistrict</i>	<i>Puskesmas Public Health Care</i>	<i>Ibu Hamil Pregnant</i>	<i>Ibu Nifas Post Natal</i>	<i>Persalinan Ditolong Tenaga Kesehatan</i>
	(1)	(2)	(3)	(4)	(5)
1	Serbajadi	Serbajadi	182	174	114
2	Simpang Jernih	Simpang Jernih	109	104	75
3	Peunaron	Peunaron	267	254	185
4	Birem Bayeun	Birem Bayeun	799	762	628
5	Rantau Selamat	Rantau Selamat	362	345	233
6	Sungai Raya	Sungai Raya	343	327	260
7	Peureulak	Peureulak	1 256	1 198	980
8	Peureulak Timur	Peureulak Timur	400	382	341
9	Peureulak Barat	Peureulak Barat	436	417	371
10	Ranto Peureulak	Ranto Peureulak	699	668	580
11	Idi Rayeuk	Idi Rayeuk	1 037	990	762
12	Peudawa	Peudawa	328	315	270
13	Banda Alam	Keude Gerubak	237	226	200
14	Idi Tunong	Idi Tunong	280	268	228
15	Darul Ihsan	Darul Ihsan	175	167	175
16	Idi Timur	Idi Timur	169	162	144
17	Darul Aman	Darul Aman	541	516	443
18	Nurussalam	Nurussalam	479	457	361
19	Darul Falah	Darul Falah	92	88	80
20	Julok	Julok	743	709	573
21	Indra Makmur	Alue le Mirah	279	266	248
		Perkebunan Inti	219	209	95
22	Pante Bidari	Matang Pudeng	290	277	238
		Pante Bidari	389	372	259
23	Simpang Ulim	Simpang Ulim	564	539	459
24	Madat	Madat	731	698	567
	Aceh Timur		11 406	10 890	8 869

* Data Tahun 2019 Belum Tersedia

Sumber/Source: Dinas Kesehatan Kabupaten Aceh Timur/Department of Healthy of Aceh Timur Regency

Tabel
Table 4.2.13**Jumlah Persalinan, Bayi Lahir Hidup, Lahir Mati, dan Meninggal Menurut Kecamatan di Kabupaten Aceh Timur, 2019**
Number of Pre Natal, Life Birth, Died Birth, and All Died by Subdistrict in Aceh Timur Regency, 2019

	<i>Kecamatan</i> <i>Subdistrict</i>	<i>Puskesmas</i> <i>Public Health Care</i>	<i>Jumlah Bayi/Number of Baby</i>		
			<i>Lahir Hidup</i>	<i>Lahir Mati</i>	<i>Kematian Bayi</i>
	(1)	(2)	(3)	(4)	(5)
1	Serbajadi	Serbajadi	140	2	1
2	Simpang Jernih	Simpang Jernih	76	0	2
3	Peunaron	Peunaron	184	5	1
4	Birem Bayeun	Birem Bayeun	633	3	7
5	Rantau Selamat	Rantau Selamat	233	2	2
6	Sungai Raya	Sungai Raya	258	2	2
7	Peureulak	Peureulak	984	8	9
8	Peureulak Timur	Peureulak Timur	342	2	2
9	Peureulak Barat	Peureulak Barat	371	2	5
10	Ranto Peureulak	Ranto Peureulak	598	1	0
11	Idi Rayeuk	Idi Rayeuk	757	7	5
12	Peudawa	Peudawa	270	2	2
13	Banda Alam	Keude Gerubak	200	2	3
14	Idi Tunong	Idi Tunong	230	0	1
15	Darul Ihsan	Darul Ihsan	175	1	3
16	Idi Timur	Idi Timur	144	1	0
17	Darul Aman	Darul Aman	444	5	1
18	Nurussalam	Nurussalam	392	4	4
19	Darul Falah	Darul Falah	80	1	2
20	Julok	Julok	501	5	8
21	Indra Makmur	Alue le Mirah	256	3	1
		Perkebunan Inti	93	2	
22	Pante Bidari	Matang Pudeng	239	0	0
		Pante Bidari	259	3	2
23	Simpang Ulim	Simpang Ulim	464	3	3
24	Madat	Madat	568	2	0
Aceh Timur			8 891	68	67

* Data Tahun 2019 Belum Tersedia

Sumber/Source: Dinas Kesehatan Kabupaten Aceh Timur/Department of Healthy of Aceh Timur Regency

Tabel
Table 4.2.14

Jumlah Dokter Menurut Kecamatan di Kabupaten Aceh Timur, 2018*
Number of Doctors by Subdistrict in Aceh Timur Regency, 2018*

Kecamatan Subdistrict	Unit Kerja Unit	Dokter Umum (PNS) Doctor	Dokter Gigi (PNS) Dentist	Dokter Spesialis Specialist
(1)	(2)	(3)	(4)	(5)
Serbajadi	PKM Lokop	1	0	0
Simpang Jernih	PKM Simpang Jernih	2	0	0
Peunaron	PKM Peunaron	0	1	0
Birem Bayeun	PKM Birem Bayeun	2	1	0
Rantau Selamat	PKM Rantau Selamat	2	1	0
Sungai Raya	PKM Sungai Raya	2	2	0
Peureulak	PKM Peureulak	4	2	0
Peureulak Timur	PKM Peureulak Timur	1	1	0
Peureulak Barat	PKM Peureulak Barat	2	1	0
Ranto Peureulak	PKM Ranto Peureulak	2	1	0
Idi Rayeuk	PKM Idi Rayeuk	2	1	0
Peudawa	PKM Peudawa	2	0	0
Banda Alam	PKM Banda Alam	2	1	0
Idi Tunong	PKM Idi Tunong	2	0	0
Darul Ihsan	PKM Darul Ihsan	2	0	0
Idi Timur	PKM Idi Timur	1	0	0

Lanjutan Tabel/*Continued Table* 4.2.14

Kecamatan Subdistrict	Unit Kerja Unit	Dokter Umum (PNS) Doctor	Dokter Gigi (PNS) Dentist	Dokter Spesialis Specialist
(1)	(2)	(3)	(4)	(5)
Darul Aman	PKM Darul Aman	1	0	0
Nurussalam	PKM Nurussalam	1	1	0
Darul Falah	PKM Darul Falah	1	0	0
Julok	PKM Julok	1	1	0
Indra Makmur	PKM Alue Ie Mirah	2	1	0
Indra Makmur	PKM Perkebunan Inti	2	1	0
Pantee Bidari	PKM Matang Pudeng	2	0	0
Pantee Bidari	PKM Pante Bidari	1	1	0
Simpang Ulim	PKM Simpang Ulim	3	0	0
Madat	PKM Madat	3	0	0
Sub Jumlah I (Puskesmas)		46	17	0
RS Zubir Mahmud		9	1	24
RS Sultan Abdul Azizi Syah		9	2	8
RS Graha Bunda		0	0	20
Dinas Kesehatan		2	0	0
Aceh Timur		66	20	52

Lanjutan Tabel/*Continued Table* 4.2.14

Kecamatan Subdistrict	Unit Kerja Unit	Dokter Umum (PTT) Doctor	Dokter Gigi (PTT) Dentist	Jumlah Total
(1)	(2)	(3)	(4)	(5)
Serbajadi	PKM Lokop	0	0	0
Simpang Jernih	PKM Simpang Jernih	0	0	0
Peunaron	PKM Peunaron	2	0	2
Birem Bayeun	PKM Birem Bayeun	0	0	0
Rantau Selamat	PKM Rantau Selamat	0	0	0
Sungai Raya	PKM Sungai Raya	0	0	0
Peureulak	PKM Peureulak	1	0	1
Peureulak Timur	PKM Peureulak Timur	0	0	0
Peureulak Barat	PKM Peureulak Barat	0	0	0
Ranto Peureulak	PKM Ranto Peureulak	0	0	0
Idi Rayeuk	PKM Idi Rayeuk	0	0	0
Peudawa	PKM Peudawa	0	0	0
Banda Alam	PKM Banda Alam	0	0	0
Idi Tunong	PKM Idi Tunong	0	0	0
Darul Ihsan	PKM Darul Ihsan	0	0	0
Idi Timur	PKM Idi Timur	0	0	0

Lanjutan Tabel/*Continued Table* 4.2.14

Kecamatan Subdistrict	Unit Kerja Unit	Dokter Umum (PTT) Doctor	Dokter Gigi (PTT) Dentist	Jumlah Total
(1)	(2)	(3)	(4)	(5)
Darul Aman	PKM Darul Aman	0	0	1
Nurussalam	PKM Nurussalam	0	0	2
Darul Falah	PKM Darul Falah	0	0	1
Julok	PKM Julok	0	0	2
Indra Makmur	PKM Alue Ie Mirah	0	0	3
Indra Makmur	PKM Perkebunan Inti	1	0	4
Pantee Bidari	PKM Matang Pudeng	0	0	2
Pantee Bidari	PKM Pante Bidari	0	0	2
Simpang Ulim	PKM Simpang Ulim	0	0	3
Madat	PKM Madat	0	0	3
Sub Jumlah I (Puskesmas)		4	0	67
RS Zubir Mahmud		15	0	49
RS Sultan Abdul Azizi Syah		6	1	26
RS Graha Bunda		9	2	31
Dinas Kesehatan		0	0	2
Aceh Timur		34	3	175

* Data Tahun 2019 Belum Tersedia

Sumber/*Source*: Dinas Kesehatan Kabupaten Aceh Timur/*Department of Healthy of Aceh Timur Regency*

Tabel 4.2.15 Jumlah Tenaga Kesehatan Selain Dokter Menurut Kecamatan di Kabupaten Aceh Timur, 2018*
Table Number of Paramedics by Subdistrict in Aceh Timur Regency, 2018*

<i>Kecamatan Subdistrict</i>	<i>Unit Kerja Unit</i>	<i>Bidan* Midwife</i>	<i>Perawat Nurse</i>	<i>Farmasi Pharmacist</i>	<i>Ahli Gizi Nutricionist</i>
(1)	(2)	(3)	(4)	(5)	(6)
Serbajadi	PKM Lokop	28	9	1	2
Simpang Jernih	PKM Simpang Jernih	11	8	1	0
Peunaron	PKM Peunaron	23	11	1	2
Birem Bayeun	PKM Birem Bayeun	62	19	1	4
Rantau Selamat	PKM Rantau Selamat	43	80	1	4
Sungai Raya	PKM Sungai Raya	35	12	1	2
Peureulak	PKM Peureulak	72	46	3	2
Peureulak Timur	PKM Peureulak Timur	42	13	1	2
Peureulak Barat	PKM Peureulak Barat	35	12	1	0
Ranto Peureulak	PKM Ranto Peureulak	47	18	1	0
Idi Rayeuk	PKM Idi Rayeuk	76	21	1	2
Peudawa	PKM Peudawa	37	17	0	2
Banda Alam	PKM Banda Alam	22	10	2	2
Idi Tunong	PKM Idi Tunong	31	15	0	0
Darul Ihsan	PKM Darul Ihsan	17	3	0	3
Idi Timur	PKM Idi Timur	24	5	0	0

Lanjutan Tabel/*Continued Table* 4.2.15

<i>Kecamatan Subdistrict</i>	<i>Unit Kerja Unit</i>	<i>Bidan* Midwife</i>	<i>Perawat Nurse</i>	<i>Farmasi Pharmacist</i>	<i>Ahli Gizi Nutricionist</i>
(1)	(2)	(3)	(4)	(5)	(6)
Darul Aman	PKM Darul Aman	60	30	2	2
Nurussalam	PKM Nurussalam	36	21	1	3
Darul Falah	PKM Darul Falah	15	6	1	0
Julok	PKM Julok	52	34	1	4
Indra Makmur	PKM Alue Ie Mirah	14	8	2	4
Indra Makmur	PKM Perkebunan Inti	8	7	0	0
Pantee Bidari	PKM Matang Pudeng	18	14	1	4
Pantee Bidari	PKM Pante Bidari	10	22	1	2
Simpang Ulim	PKM Simpang Ulim	42	28	3	8
Madat	PKM Madat	37	28	1	0
Sub Jumlah I (Puskesmas)		897	497	28	54
RS Zubir Mahmud		85	186	14	4
RS Sultan Abdul Azizi Syah		78	128	3	8
RS Graha Bunda		58	15	7	0
Dinas Kesehatan		8	10	7	2
Aceh Timur		1126	836	59	68

* Data Tahun 2019 Belum Tersedia

Sumber/*Source*: Dinas Kesehatan Kabupaten Aceh Timur/*Department of Healthy of Aceh Timur Regency*

Tabel 4.2.16 Jumlah Sarana Kesehatan Dasar Menurut Kecamatan di Kabupaten Aceh Timur, 2018*
Table Number of Primary Health Facilities by Subdistrict in Aceh Timur Regency, 2018*

	Kecamatan Subdistrict	Praktek Dokter Umum	Praktek Dokter Gigi	Puskesmas	Pustu	
					Aktif	Tidak Aktif
	(1)	(2)	(3)	(4)	(5)	(6)
1	Serbajadi	0	0	1	2	0
2	Simpang Jernih	0	0	1	1	0
3	Peunaron	1	0	1	1	0
4	Birem Bayeun	4	0	1	7	0
5	Rantau Selamat	0	0	1	4	0
6	Sungai Raya	0	0	1	1	0
7	Peureulak	3	0	1	6	0
8	Peureulak Timur	0	0	1	3	0
9	Peureulak Barat	1	0	1	1	0
10	Ranto Peureulak	2	1	1	4	0
11	Idi Rayeuk	6	2	1	3	0
12	Peudawa	1	1	1	1	0
13	Banda Alam	0	0	1	2	0
14	Idi Tunong	0	0	1	0	0
15	Darul Ihsan	0	0	1	0	0
16	Idi Timur	1	0	1	1	0
17	Darul Aman	1	0	1	5	0
18	Nurussalam	0	0	1	4	0
19	Darul Falah	0	0	1	0	0
20	Julok	4	1	1	5	0
21	Indra Makmur	1	0	2	7	0
22	Pante Bidari	1	0	2	2	0
23	Simpang Ulim	1	0	1	3	0
24	Madat	1	0	1	3	0
	Aceh Timur	28	5	26	66	0

Lanjutan Tabel/*Continued Table* 4.2.16

	Kecamatan Subdistrict	Puskesmas Keliling	Praktek Bidan	Poskesdes		Toko Obat	Apotik
				Aktif	Tidak Aktif		
	(1)	(2)	(3)	(5)			(6)
1	Serbajadi	1	0	2	0	0	0
2	Simpang Jernih	0	0	4	0	0	0
3	Peunaron	1	0	4	0	1	0
4	Birem Bayeun	2	2	21	0	2	0
5	Rantau Selamat	1	0	9	0	0	0
6	Sungai Raya	1	5	0	0	2	1
7	Peureulak	3	6	10	0	5	6
8	Peureulak Timur	1	1	5	0	0	0
9	Peureulak Barat	1	4	11	0	1	0
10	Ranto Peureulak	2	2	9	0	2	1
11	Idi Rayeuk	2	12	0	0	4	9
12	Peudawa	1	1	10	0	0	0
13	Banda Alam	1	0	6	0	0	0
14	Idi Tunong	2	2	10	0	0	0
15	Darul Ihsan	1	1	7	0	0	0
16	Idi Timur	1	0	9	0	3	0
17	Darul Aman	1	3	11	0	6	0
18	Nurussalam	0	3	13	0	2	0
19	Darul Falah	1	1	6	0	0	0
20	Julok	4	8	23	0	3	2
21	Indra Makmur	1	0	5	0	1	0
22	Pante Bidari	2	8	12	0	5	3
23	Simpang Ulim	4	4	3	0	3	0
24	Madat	2	3	7	0	1	0
	Aceh Timur	36	66	197	0	41	22

* Data Tahun 2019 Belum Tersedia

Sumber/*Source*: Dinas Kesehatan Kabupaten Aceh Timur/*Department of Healthy of Aceh Timur Regency*

Tabel 4.2.17 Jumlah Lokasi Posyandu, dan Kader Aktif Posyandu Menurut Kecamatan di Kabupaten Aceh Timur, 2018*
Table Number of Integrated Health Post , and The Officer by Subdistrict in Aceh Timur Regency, 2018*

	Kecamatan Subdistrict	Puskesmas	Posyandu	Jumlah Kader Aktif
	(1)	(2)	(3)	(4)
1	Serbajadi	PKM Lokop	20	92
2	Simpang Jernih	PKM Simpang Jernih	8	40
3	Peunaron	PKM Peunaron	19	62
4	Birem Bayeun	PKM Birem Bayeun	42	172
5	Rantau Selamat	PKM Rantau Selamat	21	86
6	Sungai Raya	PKM Sungai Raya	24	105
7	Peureulak	PKM Peureulak	30	150
8	Peureulak Timur	PKM Peureulak Timur	20	100
9	Peureulak Barat	PKM Peureulak Barat	28	97
10	Ranto Peureulak	PKM Ranto Peureulak	29	126
11	Idi Rayeuk	PKM Idi Rayeuk	43	205
12	Peudawa	PKM Peudawa	19	90
13	Banda Alam	PKM Banda Alam	16	56
14	Idi Tunong	PKM Idi Tunong	27	131
15	Darul Ihsan	PKM Darul Ihsan	17	82
16	Idi Timur	PKM Idi Timur	13	65
17	Darul Aman	PKM Darul Aman	45	114
18	Nurussalam	PKM Nurussalam	32	155
19	Darul Falah	PKM Darul Falah	11	55
20	Julok	PKM Julok	37	185
21	Indra Makmur	PKM Alue Ie Mirah	14	44
		PKM Perkebunan Inti	16	54
22	Pante Bidari	PKM Matang Pudeng	26	92
		PKM Pante Bidari	26	50
23	Simpang Ulim	PKM Simpang Ulim	26	115
24	Madat	PKM Madat	33	120
	Aceh Timur		642	2761

* Data Tahun 2019 Belum Tersedia

Sumber/Source: Dinas Kesehatan Kabupaten Aceh Timur/Department of Healthy of Aceh Timur Regency

Tabel
Table 4.2.18

Kondisi Balita Menurut Kecamatan di Kabupaten Aceh Timur, 2018*
Condition of Baby by Subdistrict in Aceh Timur Regency, 2018*

	<i>Kecamatan Subdistrict</i>	<i>Puskesmas Public Health Care</i>	<i>Jumlah Balita Ditimbang</i>	<i>Kondisi Balita</i>	
				<i>Gizi Kurang</i>	<i>Gizi Buruk</i>
	(1)	(2)	(3)	(4)	(5)
1	Serbajadi	PKM Lokop	533	39	0
2	Simpang Jernih	PKM Simpang Jernih	340	19	0
3	Peunaron	PKM Peunaron	631	15	0
4	Birem Bayeun	PKM Birem Bayeun	2 091	291	0
5	Rantau Selamat	PKM Rantau Selamat	900	169	1
6	Sungai Raya	PKM Sungai Raya	1 089	133	0
7	Peureulak	PKM Peureulak	4 019	156	0
8	Peureulak Timur	PKM Peureulak Timur	1 528	171	0
9	Peureulak Barat	PKM Peureulak Barat	1 241	178	1
10	Ranto Peureulak	PKM Ranto Peureulak	2 470	171	2
11	Idi Rayeuk	PKM Idi Rayeuk	2 919	246	1
12	Peudawa	PKM Peudawa	988	142	0
13	Banda Alam	PKM Banda Alam	716	104	0
14	Idi Tunong	PKM Idi Tunong	1 182	57	1
15	Darul Ihsan	PKM Darul Ihsan	681	100	0
16	Idi Timur	PKM Idi Timur	567	84	0
17	Darul Aman	PKM Darul Aman	1 535	91	2
18	Nurussalam	PKM Nurussalam	1 409	182	0
19	Darul Falah	PKM Darul Falah	315	29	0
20	Julok	PKM Julok	1 730	190	0
21	Indra Makmur	PKM Alue Ie Mirah	841	126	0
		PKM Perkebunan Inti	512	86	0
22	Pante Bidari	PKM Matang Pudeng	965	92	0
		PKM Pante Bidari	1 150	68	0
23	Simpang Ulim	PKM Simpang Ulim	1 736	115	0
24	Madat	PKM Madat	2 199	234	0
	2018		34 287	3 288	8

* Data Tahun 2019 Belum Tersedia

Sumber/Source: Dinas Kesehatan Kabupaten Aceh Timur/Department of Healthy of Aceh Timur Regency

Tabel 4.2.19 Jumlah Bayi yang Diimmunisasi Polio 3 Menurut Kecamatan di Kabupaten Aceh Timur, 2018*
Table Number of Bby Which Have Been Immunize Polio 3 by Subdistrict in Aceh Timur Regency, 2018*

	Kecamatan Subdistrict	Puskesmas Public Health Care	Bayi Sasaran Target Infant	Imunisasi Polio 3	
				Jumlah/ Total	Persentase/ %
	(1)	(2)	(3)	(4)	(5)
1	Serbajadi	PKM Lokop	318	87	27.36
2	Simpang Jernih	PKM Simpang Jernih	190	58	30.53
3	Peunaron	PKM Peunaron	465	144	30.97
4	Birem Bayeun	PKM Birem Bayeun	1 393	567	40.70
5	Rantau Selamat	PKM Rantau Selamat	631	206	32.65
6	Sungai Raya	PKM Sungai Raya	598	249	41.64
7	Peureulak	PKM Peureulak	2 191	782	35.69
8	Peureulak Timur	PKM Peureulak Timur	703	235	33.43
9	Peureulak Barat	PKM Peureulak Barat	761	299	39.29
10	Ranto Peureulak	PKM Ranto Peureulak	1 220	481	39.43
11	Idi Rayeuk	PKM Idi Rayeuk	1 808	599	33.13
12	Peudawa	PKM Peudawa	573	193	33.68
13	Banda Alam	PKM Banda Alam	414	79	19.08
14	Idi Tunong	PKM Idi Tunong	489	130	26.58
15	Darul Ihsan	PKM Darul Ihsan	306	106	34.64
16	Idi Timur	PKM Idi Timur	296	64	21.62
17	Darul Aman	PKM Darul Aman	943	199	21.10
18	Nurussalam	PKM Nurussalam	835	230	27.54
19	Darul Falah	PKM Darul Falah	160	62	38.75
20	Julok	PKM Julok	1 296	254	19.60
21	Indra Makmur	PKM Alue Ie Mirah	487	136	27.93
		PKM Perkebunan Inti	382	92	24.08
22	Pante Bidari	PKM Matang Pudeng	506	181	35.77
		PKM Pante Bidari	679	79	11.63
23	Simpang Ulim	PKM Simpang Ulim	984	383	38.92
24	Madat	PKM Madat	1 276	492	38.56
Aceh Timur			19 904	6 387	32.9

* Data Tahun 2019 Belum Tersedia

Sumber/Source: Dinas Kesehatan Kabupaten Aceh Timur/Department of Healthy of Aceh Timur Regency

Tabel
Table 4.2.20**Jumlah Bayi yang Diimunisasi DPT 1 + HB 1 Menurut Kecamatan di Kabupaten Aceh Timur, 2018***
Number of Baby Which Have Been Immunize DPT 1 + HB1 by Subdistrict in Aceh Timur Regency, 2018*

	Kecamatan Subdistrict	Puskesmas Public Health Care	Bayi Sasaran Target Infant	Imunisasi DPT 1 + HB 1	
				Jumlah/ Total	Persentase/ %
	(1)	(2)	(3)	(4)	(5)
1	Serbajadi	PKM Lokop	318	59	18.55
2	Simpang Jernih	PKM Simpang Jernih	190	61	32.11
3	Peunaron	PKM Peunaron	465	150	32.26
4	Birem Bayeun	PKM Birem Bayeun	1 393	577	41.42
5	Rantau Selamat	PKM Rantau Selamat	631	232	36.77
6	Sungai Raya	PKM Sungai Raya	598	239	39.97
7	Peureulak	PKM Peureulak	2 191	690	31.49
8	Peureulak Timur	PKM Peureulak Timur	703	212	30.16
9	Peureulak Barat	PKM Peureulak Barat	761	190	24.97
10	Ranto Peureulak	PKM Ranto Peureulak	1 220	455	37.30
11	Idi Rayeuk	PKM Idi Rayeuk	1 808	598	33.08
12	Peudawa	PKM Peudawa	573	184	32.11
13	Banda Alam	PKM Banda Alam	414	57	13.77
14	Idi Tunong	PKM Idi Tunong	489	113	23.11
15	Darul Ihsan	PKM Darul Ihsan	306	56	18.30
16	Idi Timur	PKM Idi Timur	296	36	12.16
17	Darul Aman	PKM Darul Aman	943	149	15.80
18	Nurussalam	PKM Nurussalam	835	282	33.77
19	Darul Falah	PKM Darul Falah	160	49	30,3
20	Julok	PKM Julok	1 296	24	1.85
21	Indra Makmur	PKM Alue le Mirah	487	128	26,8
		PKM Perkebunan Inti	382	90	23.56
22	Pante Bidari	PKM Matang Pudeng	506	118	23.32
		PKM Pante Bidari	679	62	9.13
23	Simpang Ulim	PKM Simpang Ulim	984	369	37.50
24	Madat	PKM Madat	1276	426	33.39
	Aceh Timur		19 904	5 606	28.17

* Data Tahun 2019 Belum Tersedia

Sumber/Source: Dinas Kesehatan Kabupaten Aceh Timur/Department of Healthy of Aceh Timur Regency

Tabel 4.2.21 Jumlah Bayi yang Diimunisasi DPT 3 + HB 3 Menurut Kecamatan di Kabupaten Aceh Timur, 2018*
Table Number of Baby Which Have Been Immunize DPT 3 + HB3 by Subdistrict in Aceh Timur Regency, 2018*

	Kecamatan Subdistrict	Puskesmas Public Health Care	Bayi Sasaran Target Infant	Imunisasi DPT 3 + HB 3	
				Jumlah/ Total	Persentase/ %
	(1)	(2)	(3)	(4)	(5)
1	Serbajadi	PKM Lokop	318	18	5.66
2	Simpang Jernih	PKM Simpang Jernih	190	22	11.58
3	Peunaron	PKM Peunaron	465	70	15.05
4	Birem Bayeun	PKM Birem Bayeun	1 393	277	19.89
5	Rantau Selamat	PKM Rantau Selamat	631	107	16.96
6	Sungai Raya	PKM Sungai Raya	598	111	18.56
7	Peureulak	PKM Peureulak	2 191	334	15.24
8	Peureulak Timur	PKM Peureulak Timur	703	98	13.94
9	Peureulak Barat	PKM Peureulak Barat	761	57	7.49
10	Ranto Peureulak	PKM Ranto Peureulak	1 220	214	17.54
11	Idi Rayeuk	PKM Idi Rayeuk	1 808	257	14.21
12	Peudawa	PKM Peudawa	573	97	16.93
13	Banda Alam	PKM Banda Alam	414	22	5.31
14	Idi Tunong	PKM Idi Tunong	489	46	9.41
15	Darul Ihsan	PKM Darul Ihsan	306	25	8.17
16	Idi Timur	PKM Idi Timur	296	14	4.73
17	Darul Aman	PKM Darul Aman	943	57	6.04
18	Nurussalam	PKM Nurussalam	835	89	10.66
19	Darul Falah	PKM Darul Falah	160	24	15.00
20	Julok	PKM Julok	1 296	113	8.72
21	Indra Makmur	PKM Alue Ie Mirah	487	51	10.47
		PKM Perkebunan Inti	382	38	9.95
22	Pante Bidari	PKM Matang Pudeng	506	45	8.89
		PKM Pante Bidari	679	13	1.91
23	Simpang Ulim	PKM Simpang Ulim	984	179	18.19
24	Madat	PKM Madat	1 276	175	13.71
Aceh Timur			19 904	2 553	12.83

* Data Tahun 2019 Belum Tersedia

Sumber/Source: Dinas Kesehatan Kabupaten Aceh Timur/Department of Healthy of Aceh Timur Regency

Tabel
Table 4.2.22

**Jumlah Bayi yang Diimunisasi Campak Menurut
Kecamatan di Kabupaten Aceh Timur, 2018***
*Number of Baby Which Have Been Immunize Measies by
Subdistrict in Aceh Timur Regency, 2018**

	Kecamatan <i>Subdistrict</i>	Puskesmas <i>Public Health Care</i>	Bayi Sasaran <i>Target Infant</i>	Imunisasi Campak	
				Jumlah/ <i>Total</i>	Persentase/ %
	(1)	(2)	(3)	(4)	(5)
1	Serbajadi	PKM Lokop	318	142	44.65
2	Simpang Jernih	PKM Simpang Jernih	190	39	20.53
3	Peunaron	PKM Peunaron	465	116	24.95
4	Birem Bayeun	PKM Birem Bayeun	1 393	471	33.81
5	Rantau Selamat	PKM Rantau Selamat	631	237	37.56
6	Sungai Raya	PKM Sungai Raya	598	236	39.46
7	Peureulak	PKM Peureulak	2 191	724	33.04
8	Peureulak Timur	PKM Peureulak Timur	703	134	19.06
9	Peureulak Barat	PKM Peureulak Barat	761	204	26.81
10	Ranto Peureulak	PKM Ranto Peureulak	1 220	468	38.36
11	Idi Rayeuk	PKM Idi Rayeuk	1 808	629	34.79
12	Peudawa	PKM Peudawa	573	216	37.70
13	Banda Alam	PKM Banda Alam	414	41	9.90
14	Idi Tunong	PKM Idi Tunong	489	215	43.97
15	Darul Ihsan	PKM Darul Ihsan	306	64	20.92
16	Idi Timur	PKM Idi Timur	296	122	41.22
17	Darul Aman	PKM Darul Aman	943	146	15.48
18	Nurussalam	PKM Nurussalam	835	176	21.08
19	Darul Falah	PKM Darul Falah	160	30	18.75
20	Julok	PKM Julok	1 296	209	16.13
21	Indra Makmur	PKM Alue le Mirah	487	113	23.20
		PKM Perkebunan Inti	382	81	21.20
22	Pante Bidari	PKM Matang Pudeng	506	131	25.89
		PKM Pante Bidari	679	61	8.98
23	Simpang Ulim	PKM Simpang Ulim	984	334	33.94
24	Madat	PKM Madat	1 276	376	29.47
Aceh Timur			19 904	5 715	28.71

* Data Tahun 2019 Belum Tersedia

Sumber/Source: Dinas Kesehatan Kabupaten Aceh Timur/Department of Healthy of Aceh Timur Regency

Tabel 4.2.23 Jumlah Bayi yang Diimunisasi BCG Menurut Kecamatan di Kabupaten Aceh Timur, 2018*
Table *Number of Baby Which Have Been Immunize BCG by Subdistrict in Aceh Timur Regency, 2018**

	Kecamatan Subdistrict	Puskesmas Public Health Care	Bayi Sasaran Target Infant	Imunisasi BCG	
				Jumlah/ Total	Persentase/ %
	(1)	(2)	(3)	(4)	(5)
1	Serbajadi	PKM Lokop	318	86	27.04
2	Simpang Jernih	PKM Simpang Jernih	190	63	33.16
3	Peunaron	PKM Peunaron	465	154	33.12
4	Birem Bayeun	PKM Birem Bayeun	1 393	635	45.59
5	Rantau Selamat	PKM Rantau Selamat	631	331	52.46
6	Sungai Raya	PKM Sungai Raya	598	243	40.64
7	Peureulak	PKM Peureulak	2 191	559	25.51
8	Peureulak Timur	PKM Peureulak Timur	703	191	27.17
9	Peureulak Barat	PKM Peureulak Barat	761	178	23.39
10	Ranto Peureulak	PKM Ranto Peureulak	1 220	417	34.18
11	Idi Rayeuk	PKM Idi Rayeuk	1 808	548	30.31
12	Peudawa	PKM Peudawa	573	216	37.70
13	Banda Alam	PKM Banda Alam	414	56	13.53
14	Idi Tunong	PKM Idi Tunong	489	115	23.52
15	Darul Ihsan	PKM Darul Ihsan	306	60	19.61
16	Idi Timur	PKM Idi Timur	296	29	9.80
17	Darul Aman	PKM Darul Aman	943	146	15.48
18	Nurussalam	PKM Nurussalam	835	240	28.74
19	Darul Falah	PKM Darul Falah	160	45	28.13
20	Julok	PKM Julok	1 296	295	22.76
21	Indra Makmur	PKM Alue Ie Mirah	487	136	27.93
		PKM Perkebunan Inti	382	86	22.51
22	Pante Bidari	PKM Matang Pudeng	506	172	33.99
		PKM Pante Bidari	679	126	18.56
23	Simpang Ulim	PKM Simpang Ulim	984	549	55.79
24	Madat	PKM Madat	1 276	467	36.60
Aceh Timur			19 904	6 143	30,86

* Data Tahun 2019 Belum Tersedia

Sumber/Source: Dinas Kesehatan Kabupaten Aceh Timur/Department of Healthy of Aceh Timur Regency

Tabel
Table 4.2.24

Jumlah Pasangan Usia Subur dan Pengguna KB Menurut Kecamatan di Kabupaten Aceh Timur, 2018*
Number of Fertile Age Couples and Contraceptive Device Users, 2018*

	Kecamatan <i>Subdistrict</i>	Pasangan Usia Subur (PUS)	Peserta Keluarga Berencana (KB)	Bina Keluarga Balita	Bina Keluarga Remaja	Bina Keluarga Lansia
	(1)	(2)	(3)	(4)	(5)	(6)
1	Serbajadi	1 518	1 264	75	27	30
2	Simpang Jernih	1 384	600	280	149	115
3	Peunaron	1 570	1 174	431	216	123
4	Birem Bayeun	4 758	3 691	808	799	537
5	Rantau Selamat	2 003	1 363	425	337	263
6	Sungai Raya	1 920	1 622	758	315	357
7	Peureulak	6 869	5 064	1 902	1 112	153
8	Peureulak Timur	1 912	1 411	786	70	63
9	Peureulak Barat	2 128	1 569	490	193	112
10	Ranto Peureulak	3 463	2 303	603	240	130
11	Idi Rayeuk	7 234	5 342	210	30	30
12	Peudawa	1 696	1 188	140	90	90
13	Banda Alam	1 702	1 185	252	168	153
14	Idi Tunong	2 148	1 601	456	65	30
15	Darul Ihsan	117	821	912	515	176
16	Idi Timur	1 312	923	205	110	57
17	Darul Aman	7 234	5 342	210	30	30
18	Nurussalam	2 795	2 163	875	261	203
19	Darul Falah	544	309	212	176	20
20	Julok	10 286	8 311	1 110	101	86
21	Indra Makmur	2 384	1 577	328	35	22
22	Pante Bidari	7 794	5 706	593	391	91
23	Simpang Ulim	4 047	2 925	809	210	94
24	Madat	3 526	2 389	164	66	50
	Aceh Timur	80 344	59 843	13 034	5 706	3 015

* Data Tahun 2019 Belum Tersedia

Sumber/Source: Dinas Pemberdayaan Perempuan, Perlindungan Anak dan Keluarga Kabupaten Aceh Timur/
Department of Women Empowerment, Child and Family Protection of Aceh Timur Regency

4.3 AGAMA DAN SOSIAL LAINNYA RELIGION AND OTHER SOCIAL AFFAIRS

Tabel 4.3.1 **Jumlah Penduduk Menurut Kecamatan dan Agama yang Dianut di Kabupaten Aceh Timur, 2019***
Table 4.3.1 **Population by Subdistrict and Religion in Aceh Timur Regency, 2019***

	Kecamatan Subdistrict	Islam	Protestan Protestant	Katolik Catholic	Hindu	Budha Buddha	Lainnya Others
	(1)	(2)	(3)	(4)	(5)	(6)	(7)
1	Serbajadi	---	---	---	---	---	---
2	Simpang Jernih	---	---	---	---	---	---
3	Peunaron	---	---	---	---	---	---
4	Birem Bayeun	---	---	---	---	---	---
5	Rantau Selamat	---	---	---	---	---	---
6	Sungai Raya	---	---	---	---	---	---
7	Peureulak	---	---	---	---	---	---
8	Peureulak Timur	---	---	---	---	---	---
9	Peureulak Barat	---	---	---	---	---	---
10	Ranto Peureulak	---	---	---	---	---	---
11	Idi Rayeuk	---	---	---	---	---	---
12	Peudawa	---	---	---	---	---	---
13	Banda Alam	---	---	---	---	---	---
14	Idi Tunong	---	---	---	---	---	---
15	Darul Ihsan	---	---	---	---	---	---
16	Idi Timur	---	---	---	---	---	---
17	Darul Aman	---	---	---	---	---	---
18	Nurussalam	---	---	---	---	---	---
19	Darul Falah	---	---	---	---	---	---
20	Julok	---	---	---	---	---	---
21	Indra Makmur	---	---	---	---	---	---
22	Pante Bidari	---	---	---	---	---	---
23	Simpang Ulim	---	---	---	---	---	---
24	Madat	---	---	---	---	---	---
	Aceh Timur	---	---	---	---	---	---

* Data Tidak Tersedia

Sumber/Source: Kantor Kementerian Agama Kabupaten Aceh Timur / Ministry of Religious Affair of Aceh Timur Regency

Tabel
Table 4.3.2

**Jumlah Tempat Peribadatan Menurut Kecamatan di
Kabupaten Aceh Timur, 2019**
*Number of Places of Worship by Subdistrict in Aceh Timur
Regency, 2019*

	Kecamatan Subdistrict	Masjid Mosque	Mushola Pray Room	Gereja Church	Pura Temple	Vihara
	(1)	(2)	(3)	(4)	(6)	(7)
1	Serbajadi	12	26	0	0	0
2	Simpang Jernih	9	10	0	0	0
3	Peunaron	25	24	0	0	0
4	Birem Bayeun	32	64	0	0	0
5	Rantau Selamat	15	10	0	0	0
6	Sungai Raya	11	9	0	0	0
7	Peureulak	34	41	0	0	0
8	Peureulak Timur	16	26	0	0	0
9	Peureulak Barat	13	25	0	0	0
10	Ranto Peureulak	26	28	0	0	0
11	Idi Rayeuk	15	49	0	0	1
12	Peudawa	8	11	0	0	0
13	Banda Alam	8	18	0	0	0
14	Idi Tunong	7	31	0	0	0
15	Darul Ihsan	6	16	0	0	0
16	Idi Timur	3	17	0	0	0
17	Darul Aman	16	45	0	0	0
18	Nurussalam	11	44	0	0	0
19	Darul Falah	3	45	0	0	0
20	Julok	23	42	0	0	0
21	Indra Makmur	27	19	0	0	0
22	Pante Bidari	18	23	0	0	0
23	Simpang Ulim	15	64	0	0	0
24	Madat	16	26	0	0	0
	Aceh Timur	369	713	0	0	1

Sumber/Source: Kantor Kementerian Agama Kabupaten Aceh Timur / Ministry of Religious Affair of Aceh Timur Regency

Tabel 4.3.3 Jumlah Desa yang Mengalami Bencana Alam² Menurut Kecamatan, 2018
Table 4.3.3 Number of Villages¹ that Had Natural Disaster² by Subdistrict, 2018

	Kecamatan Subdistrict	Bencana Alam		
		Banjir	Gempa Bumi	Tanah Longsor
	(1)	(2)	(3)	(4)
1	Serbajadi	1	0	0
2	Simpang Jernih	0	0	0
3	Peunaron	4	0	0
4	Birem Bayeun	15	0	3
5	Rantau Selamat	2	0	0
6	Sungai Raya	7	0	0
7	Peureulak	10	29	0
8	Peureulak Timur	6	0	0
9	Peureulak Barat	13	0	1
10	Ranto Peureulak	13	0	0
11	Idi Rayeuk	13	0	2
12	Peudawa	11	0	1
13	Banda Alam	14	0	0
14	Idi Tunong	21	7	1
15	Darul Ihsan	11	3	2
16	Idi Timur	10	0	0
17	Darul Aman	18	9	0
18	Nurussalam	14	1	0
19	Darul Falah	8	0	0
20	Julok	32	0	1
21	Indra Makmur	3	0	0
22	Pante Bidari	11	0	0
23	Simpang Ulim	13	0	0
24	Madat	11	6	0
	Aceh Timur	261	55	11

Catatan/Note: ¹ Desa pada tabel ini termasuk Unit Permukiman Transmigrasi (UPT) yang masih dibina oleh kementerian terkait dan nagari di Kabupaten/Kota Sumatera Barat/Villages in this table are included in Transmigration Settlement Unit which is still fostered by the relevant ministries and the nagari in the Province of Sumatera Barat

² Terjadi dalam tiga tahun terakhir sampai dengan saat pencacahan/Occured during the last three years by the time of enumeration

Sumber/Source: BPS, Pendataan Potensi Desa (Podes)/BPS-Statistics Indonesia, Village Potential Data Collecting

Tabel 4.3.4 Jumlah Fungsionaris Agama Islam Menurut Kecamatan di Kabupaten Aceh Timur, 2019*
Table 4.3.4 Number of Worship Facilities by Subdistrict in Aceh Timur Regency, 2019*

	Kecamatan Subdistrict	Ulama	Mubaligh
	(1)	(2)	(3)
1	Serbajadi	---	---
2	Simpang Jernih	---	---
3	Peunaron	---	---
4	Birem Bayeun	---	---
5	Rantau Selamat	---	---
6	Sungai Raya	---	---
7	Peureulak	---	---
8	Peureulak Timur	---	---
9	Peureulak Barat	---	---
10	Ranto Peureulak	---	---
11	Idi Rayeuk	---	---
12	Peudawa	---	---
13	Banda Alam	---	---
14	Idi Tunong	---	---
15	Darul Ihsan	---	---
16	Idi Timur	---	---
17	Darul Aman	---	---
18	Nurussalam	---	---
19	Darul Falah	---	---
20	Julok	---	---
21	Indra Makmur	---	---
22	Pante Bidari	---	---
23	Simpang Ulim	---	---
24	Madat	---	---
	2019*	---	---

* Data Tahun 2019 Belum Tersedia

Sumber/Source: Dinas Kesehatan Kabupaten Aceh Timur/Department of Healthy of Aceh Timur Regency

Lanjutan Tabel/*Continued Table* 4.3.4

	Kecamatan Subdistrict	Bilal	Imam Gampong/ Meunasah	Imam Masjid	Khatib
	(1)	(2)	(3)	(4)	(5)
1	Serbajadi	14	23	14	14
2	Simpang Jernih	9	8	9	9
3	Peunaron	16	24	16	16
4	Birem Bayeun	31	64	31	31
5	Rantau Selamat	16	14	16	16
6	Sungai Raya	11	13	11	11
7	Peureulak	31	38	31	31
8	Peureulak Timur	16	20	16	16
9	Peureulak Barat	13	15	13	13
10	Ranto Peureulak	28	31	28	28
11	Idi Rayeuk	15	19	15	15
12	Peudawa	9	11	9	9
13	Banda Alam	8	16	8	8
14	Idi Tunong	7	25	7	7
15	Darul Ihsan	7	12	7	7
16	Idi Timur	3	13	3	3
17	Darul Aman	19	45	19	19
18	Nurussalam	17	43	17	17
19	Darul Falah	3	-	3	3
20	Julok	23	37	23	23
21	Indra Makmur	35	5	35	35
22	Pante Bidari	20	23	20	20
23	Simpang Ulim	15	64	15	15
24	Madat	22	16	22	22
	Aceh Timur	388	579	388	388

Sumber/*Source*: Kantor Kementerian Agama Kabupaten Aceh Timur/*Ministry of Religious Affair of Aceh Timur Regency*

Tabel
Table 4.3.5**Jumlah Jamaah Haji yang Diberangkatkan Menurut Kecamatan di Kabupaten Aceh Timur, 2019**
Number of Departured Moslem Pilgrims by Subdistrict in Aceh Timur Regency, 2019

	Kecamatan Subdistrict	Laki-laki Male	Perempuan Female	Jumlah Total
	(1)	(2)	(3)	(4)
1	Serbajadi	4	6	10
2	Simpang Jernih	-	-	-
3	Peunaron	1	1	2
4	Birem Bayeun	1	2	3
5	Rantau Selamat	-	-	-
6	Sungai Raya	-	-	-
7	Peureulak	13	20	33
8	Peureulak Timur	0	2	2
9	Peureulak Barat	3	3	6
10	Ranto Peureulak	1	3	4
11	Idi Rayeuk	9	23	32
12	Peudawa	-	-	-
13	Banda Alam	-	-	-
14	Idi Tunong	1	2	3
15	Darul Ihsan	1	1	2
16	Idi Timur	1	2	3
17	Darul Aman	7	10	17
18	Nurussalam	4	7	11
19	Darul Falah	1	2	3
20	Julok	13	15	28
21	Indra Makmur	1	1	2
22	Pante Bidari	6	9	15
23	Simpang Ulim	1	6	7
24	Madat	4	4	8
	Aceh Timur	72	119	191

Sumber/Source: Kantor Kementerian Agama Kabupaten Aceh Timur/Ministry of Religious Affair of Aceh Timur Regency

Tabel 4.3.6 Jumlah Tanah Waqaf Menurut Kecamatan di Kabupaten Aceh Timur, 2019*
Table 4.3.6 Number of Waqaf lands by Sub District in Aceh Timur Regency, 2019*

	Kecamatan Subdistrict	Jumlah Lokasi	Bersertifikat	AIW/APAIW		Luas Kese luruhan (m2)
				Sudah	Belum	
	(1)	(2)	(3)	(4)	(5)	(6)
1	Serbajadi	---	---	---	---	---
2	Simpang Jernih	---	---	---	---	---
3	Peunaron	---	---	---	---	---
4	Birem Bayeun	---	---	---	---	---
5	Rantau Selamat	---	---	---	---	---
6	Sungai Raya	---	---	---	---	---
7	Peureulak	---	---	---	---	---
8	Peureulak Timur	---	---	---	---	---
9	Peureulak Barat	---	---	---	---	---
10	Ranto Peureulak	---	---	---	---	---
11	Idi Rayeuk	---	---	---	---	---
12	Peudawa	---	---	---	---	---
13	Banda Alam	---	---	---	---	---
14	Idi Tunong	---	---	---	---	---
15	Darul Ihsan	---	---	---	---	---
16	Idi Timur	---	---	---	---	---
17	Darul Aman	---	---	---	---	---
18	Nurussalam	---	---	---	---	---
19	Darul Falah	---	---	---	---	---
20	Julok	---	---	---	---	---
21	Indra Makmur	---	---	---	---	---
22	Pante Bidari	---	---	---	---	---
23	Simpang Ulim	---	---	---	---	---
24	Madat	---	---	---	---	---
	Aceh Timur	---	---	---	---	---

* Data Tahun 2019 Belum Tersedia

Sumber/Source: Kantor Kementerian Agama Kabupaten Aceh Timur/Ministry of Religious Affair of Aceh Timur Regency

Tabel
Table 4.3.7**Jumlah Pernikahan Pertama di Kabupaten Aceh Timur,**
2019
Number of First Marriage in Aceh Timur Regency, 2019

	Kecamatan Subdistrict	Bulan/Month					
		Jan	Feb	Mar	Apr	Mei	Jun
	(1)	(2)	(3)	(4)	(5)	(6)	(7)
1	Serbajadi	12	8	2	8	1	5
2	Simpang Jernih	4	2	2	4	-	4
3	Peunaron	9	8	10	4	21	6
4	Birem Bayeun	27	32	16	25	3	25
5	Rantau Selamat	1	5	8	10	2	13
6	Sungai Raya	3	8	9	15	1	13
7	Peureulak	31	30	40	55	1	67
8	Peureulak Timur	9	7	16	11	4	7
9	Peureulak Barat	14	15	13	11	-	19
10	Ranto Peureulak	13	15	22	25	5	16
11	Idi Rayeuk	23	31	34	68	7	51
12	Peudawa	5	10	7	8	-	14
13	Banda Alam	6	8	6	15	2	8
14	Idi Tunong	6	10	10	10	2	9
15	Darul Ihsan	4	2	5	14	-	6
16	Idi Timur	1	4	6	6	-	9
17	Darul Aman	13	11	19	34	3	36
18	Nurussalam	11	20	21	23	-	23
19	Darul Falah	1	3	4	4	1	5
20	Julok	20	10	31	23	4	28
21	Indra Makmur	7	14	20	11	1	15
22	Pante Bidari	13	12	23	37	4	29
23	Simpang Ulim	13	11	16	52	1	28
24	Madat	13	10	27	26	14	29
Aceh Timur		259	286	367	499	77	465

Sumber/Source: Kantor Kementerian Agama Kabupaten Aceh Timur/Ministry of Religious Affairs of Aceh Timur Regency

Lanjutan Tabel/Continued Table 4.3.7

	Kecamatan Subdistrict	Bulan/ Month						Total
		Jul	Agus	Sep	OKt	Nov	Des	
	(1)	(2)	(3)	(4)	(5)	(6)	(7)	(8)
1	Serbajadi	5	9	14	5	6	7	82
2	Simpang Jernih	4	1	2	1	-	1	25
3	Peunaron	3	16	4	4	5	3	93
4	Birem Bayeun	23	32	17	19	19	24	262
5	Rantau Selamat	3	14	14	10	9	9	98
6	Sungai Raya	9	9	12	14	5	7	105
7	Peureulak	14	65	33	37	28	24	425
8	Peureulak Timur	6	13	13	12	13	8	119
9	Peureulak Barat	9	25	16	17	8	6	153
10	Ranto Peureulak	16	28	14	15	16	9	194
11	Idi Rayeuk	21	52	30	19	29	18	383
12	Peudawa	12	18	9	6	5	4	98
13	Banda Alam	3	12	6	7	2	2	77
14	Idi Tunong	5	15	14	6	6	2	95
15	Darul Ihsan	3	8	2	4	4	4	56
16	Idi Timur	5	7	3	3	2	5	51
17	Darul Aman	10	30	19	24	9	7	215
18	Nurussalam	8	19	15	9	8	7	164
19	Darul Falah	3	4	2	2	4	1	34
20	Julok	9	23	28	21	20	9	226
21	Indra Makmur	10	21	6	16	13	6	140
22	Pante Bidari	6	26	23	45	15	12	246
23	Simpang Ulim	21	22	17	35	18	11	245
24	Madat	12	26	29	49	10	5	250
Aceh Timur		220	495	342	380	254	191	3836

Sumber/Source: Kantor Kementerian Agama Kabupaten Aceh Timur/Ministry of Religious Affair of Aceh Timur Regency

Tabel
Table 4.3.8

Aset Badan Kemakmuran masjid (BKM) di Kabupaten Aceh Timur, 2019*
Asset of Moslem Prosperity Agency in Aceh Timur Regency, 2019*

	Kecamatan Subdistrict	Desa Village	Sumber Aset Source of Asset	Jenis Aset Type of Asset
	(1)	(2)	(3)	(4)
1	Serbajadi	---	---	---
2	Simpang Jernih	---	---	---
3	Peunaron	---	---	---
4	Birem Bayeun	---	---	---
5	Rantau Selamat	---	---	---
6	Sungai Raya	---	---	---
7	Peureulak	---	---	---
8	Peureulak Timur	---	---	---
9	Peureulak Barat	---	---	---
10	Ranto Peureulak	---	---	---
11	Idi Rayeuk	---	---	---
12	Peudawa	---	---	---
13	Banda Alam	---	---	---
14	Idi Tunong	---	---	---
15	Darul Ihsan	---	---	---
16	Idi Timur	---	---	---
17	Darul Aman	---	---	---
18	Nurussalam	---	---	---
19	Darul Falah	---	---	---
20	Julok	---	---	---
21	Indra Makmur	---	---	---
22	Pante Bidari	---	---	---
23	Simpang Ulim	---	---	---
24	Madat	---	---	---
	Aceh Timur	---	---	---

* Data Tahun 2019 Belum Tersedia

Sumber/Source: Kantor Kementerian Agama Kabupaten Aceh Timur/Ministry of Religious Affair of Aceh Timur Regency

4.4 KEMISKINAN POVERTY

Tabel 4.4.1 **Garis Kemiskinan, Jumlah, dan Persentase Penduduk Miskin di Kabupaten Aceh Timur, 2012–2019**
Poverty Line, Number, and Percentage of Poor People in Aceh Timur Regency, 2012–2019

Tahun Year	Garis Kemiskinan (rupiah/kapita/bulan) Poverty Line (rupiah/capita/month)	Jumlah Penduduk Miskin (ribu) Number of Poor People (thousand)	Persentase Penduduk Miskin Percentage of Poor People
(1)	(2)	(3)	(4)
2012	316 131	65.40	17.19
2013	319 392	64.40	16.59
2014	322 385	63.03	15.88
2015	328 048	63.48	15.85
2016	350 186	61.63	15.06
2017	369 911	63.67	15.25
2018	398493	61.64	14.49
2019	417715	62.79	14.39

Catatan/Note: ---

Sumber/Source: .BPS, Survei Sosial Ekonomi Nasional Maret/BPS-Statistics Indonesia, March National Socioeconomic Survey

Tabel
Table 4.4.2

Indeks Kedalaman Kemiskinan dan Indeks Keparahan Kemiskinan di Kabupaten Aceh Timur, 2012–2019
Poverty Gap Index and Poverty Severity Index in Aceh Timur Regency, 2012–2019

Tahun Year	Indeks Kedalaman Kemiskinan Poverty Gap Index	Indeks Keparahan Kemiskinan Poverty Severity Index
(1)	(2)	(3)
2012	2.70	0.67
2013	2.92	0.80
2014	2.98	0.82
2015	2.33	0.59
2016	2.25	0.53
2017	2.85	0.79
2018	2.03	0.41
2019	1.89	0.40

Catatan/Note: ---

Sumber/Source: .BPS, Survei Sosial Ekonomi Nasional Maret/BPS-Statistics Indonesia, March National Socioeconomic Survey

4.5 KRIMINALITAS CRIMINALITY

Tabel 4.5.1 Jumlah Tindak Pidana Menurut Kecamatan di Kabupaten Aceh Timur, 2017-2019
Table Number of Reported Criminal Cases by Subdistrict in Aceh Timur Regency, 2017-2019

	Kecamatan Subdistrict	2017	2018	2019
	(1)	(2)	(3)	(4)
1	Serbajadi	13	14	12
2	Simpang Jernih	2	1	3
3	Peunaron	-	-	-
4	Birem Bayeun	-	-	-
5	Rantau Selamat	-	-	-
6	Sungai Raya	-	-	-
7	Peureulak	22	18	22
8	Peureulak Timur	4	8	3
9	Peureulak Barat	5	10	14
10	Ranto Peureulak	17	34	28
11	Idi Rayeuk	76	43	19
12	Peudawa	189	303	212
13	Banda Alam	3	7	13
14	Idi Tunong	14	8	10
15	Darul Ihsan	9	3	8
16	Idi Timur	-	-	-
17	Darul Aman	5	10	4
18	Nurussalam	30	11	13
19	Darul Falah	-	28	37
20	Julok	22	4	5
21	Indra Makmur	19	26	13
22	Pante Bidari	16	4	6
23	Simpang Ulim	19	12	16
24	Madat	33	26	14
	Aceh Timur	498	570	452

Sumber/Source: Polres Aceh Timur /Aceh Timur Police Office

Tabel
Table 4.5.2

Banyaknya Jumlah Perkara Pidana Yang Kejaksaan Negeri Aceh Timur dan Dilimpahkan ke Pengadilan Negeri Idi, 2019
The Number of Criminal Cases At the East Aceh District Attorney's Office and Submitted to the Idi District Court, 2019

Instansi Penyidik/Kecamatan		Sisa Tahun Lalu	Masuk Tahun Ini	Jumlah Total	Dilimpahkan Tahun Ini	Sisa Akhir Bulan
(1)	(2)	(3)	(4)	(5)	(6)	
1	Serbajadi	-	3	3	3	-
2	Simpang Jernih	-	-	-	-	-
3	Peunaron	-	-	-	-	-
4	Birem Bayeun	-	2	2	2	-
5	Rantau Selamat	-	6	6	6	-
6	Sungai Raya	-	7	7	7	-
7	Peureulak	-	10	10	10	-
8	Peureulak Timur	-	3	3	3	-
9	Peureulak Barat	-	-	-	-	-
10	Ranto Peureulak	-	4	4	4	-
11	Idi Rayeuk	-	4	4	4	-
12	Peudawa	-	1	1	1	-
13	Banda Alam	-	5	5	5	-
14	Idi Tunong	-	1	1	1	-
15	Darul Ihsan	-	2	2	2	-
16	Idi Timur	-	-	-	-	-
17	Darul Aman	-	4	4	4	-
18	Nurussalam	-	3	3	3	-
19	Darul Falah	-	-	-	-	-
20	Julok	-	17	17	17	-
21	Indra Makmur	-	5	5	5	-
22	Pante Bidari	-	1	1	1	-
23	Simpang Ulim	-	1	1	1	-
24	Madat	-	3	3	3	-
Aceh Timur		-	191	191	191	-

Sumber/Source: Kejaksaan Negeri Idi //Idi Regional Presecution Office

Tabel 4.5.3 Jumlah Denda Perkara dan Biaya Perkara Pidana Umum Yang Diterima dan Disetorkan ke Kas Negara Oleh Kejaksaan Negeri Idi (rupiah, 2019)
Number of Criminal Cases and Cost of Criminal Cases Received and Transferred to The Country by Idi Regional Justice Office (rupiahs), 2019

<i>Bulan Month</i>	EUH	EPP	EP	Jumlah Total
(1)	(2)	(3)	(4)	(5)
Januari January	40 000	20 000	-	60000
Februari February	54 000	16 000	-	70000
Maret March	34 000	20 000	-	54000
April April	92 000	30 000	-	122000
Mei May	38 000	10 000	-	48000
Juni June	10 000	2 000	-	12000
Juli July	70 000	14 000	2 000	84000
Agustus August	32 000	8 000	-	40000
September September	22 000	6 000	-	28000
Oktober October	50 000	16 000	-	66000
November November	34 000	18 000	-	52000
Desember December	42000	20000	-	62000
Aceh Timur	518000	180000	2000	700000

Sumber/Source: Kejaksaan Negeri Idi //Idi Regional Presecution Office

Tabel
Table 4.5.4

Rekapitulasi Penyelesaian Tunggakan Denda dan Biaya Perkara Pelanggaran Lalu Lintas/Tilang yang Diputuskan Verstek Kejaksaan Negeri Aceh Timur, 2019
Recapitulation of Penalty Arrears Settlement and Case Costs for Traffic / Traffic Violations decided by the East Aceh District Attorney General's Verstek, 2019

Bulan Month	Perkara/Denda/Biaya Perkara			Diselesaikan Selama Tahun Berjalan			Sisa Tahun Laporan		
	Jumlah Perkara	Jumlah Denda (000 Rp)	Jumlah Blaya Perkara (000 Rp)	Jumlah Perkara	Jumlah Denda (000 Rp)	Jumlah Blaya Perkara (000 Rp)	Jumlah Perkara	Jumlah Denda (000 Rp)	Jumlah Blaya Perkara (000 Rp)
(1)	(2)	(3)	(4)	(5)	(6)	(7)	(8)	(9)	(10)
Januari January	220	12 419	-	119	11 538	-	101	881	-
Februari February	94	7 074	-	85	6 285	-	9	789	-
Maret March	89	7 389	-	73	5 413	-	16	1976	-
April April	89	7 389	-	87	5 761	-	2	1628	-
Mei May	130	895	-	64	5 894	-	66	3056	-
Juni June	25	2 675	-	18	212	-	7	555	-
Juli July	69	5 139	-	39	3419	-	30	172	-
Agustus August	90	8 341	-	26	2346	-	64	5995	-
September September	343	21 853	-	113	10223	-	230	1163	-
Oktober October	128	11 488	-	57	5247	-	71	6241	-
November November	335	12 922	-	53	4563	-	282	8359	-
Desember December	144	3648	-	2	192	-	142	3456	-
Aceh Timur	1756	109287	-	736	63001	-	102	46286	-

Sumber/Source: Kejaksaan Negeri Idi //Idi Regional Presecution Office

Tabel 4.5.5 Banyaknya Narapidana Pada Rumah Tahanan Negara Idi Menurut Jenis Kelamin, 2019
Number of Prisoner in Idi Jail by Sex, 2019

Kategori Category	Laki-Laki Male	Perempuan Female	Jumlah Total
(1)	(2)	(3)	(4)
Dewasa Adult	348	6	354
Pemuda Youth	0	0	0
Anak Child	2	0	2
Aceh Timur	350	6	354

Sumber/Source: Rumah Tahanan Negara Idi/Idi Jail Office

Tabel 4.5.6 Banyaknya Narapidana Pada Rumah Tahanan Negara Idi Menurut Jenis Kejahatan, 2019
Number of Prisoner in Idi Jail by Crime Cases and Sex, 2019

Kategori <i>Category</i>	Laki-Laki <i>Male</i>	Perempuan <i>Female</i>	Jumlah <i>Total</i>
(1)	(2)	(3)	(4)
Kejahatan / Criminality	-	-	-
Kejahatan Dalam Jabatan/Job Crime	-	-	-
Kejahatan Ketertiban Umum/General Order Crime	-	-	-
Kejahatan Politik (Makar)/Politics Crime	-	-	-
Kejahatan Susila/Sex Crime	-	-	-
Kejahatan Terhadap Negara/National Crime	-	-	-
Lain-Lain/Others	29	2	31
Merusak Barang/Ruining	-	-	-
Narkotika/Narcotic	251	3	254
Pemalsuan Mata Uang/Money Duplication	-	-	-
Pemalsuan Materai/Materai Duplication	-	-	-
Pembakaran/Burning	-	-	-
Pembunuhan/Murder	3	-	3
Pemerasan/Pengancaman/Blackmail	-	-	-
Penadahan/Catchment	11	-	11
Penculikan/Kidnapping	3	-	3
Pencurian/Theft	38	-	38
Penganiayaan/Maltreatment	9	1	10
Penggelapan/Embezzlement	6	-	6
Penipuan/Deception	-	-	-
Penyuapan/Bribery	-	-	-
Perampokan/Robbery	-	-	-
Perjudian/Gambling	-	-	-
Aceh Timur	350	6	356

Sumber/Source: Rumah Tahanan Negara Idi/Idi Jail Office

Tabel 4.5.7 Banyaknya Tahanan Pada Rumah Tahanan Negara Idi Menurut Jenis Kejahatan, 2019
Number of Semi Prisoner in Idi Jail by Crime Cases and Sex, 2019

Kategori Category	Laki-Laki Male	Perempuan Female	Jumlah Total
(1)	(2)	(3)	(4)
Kejahatan / Criminality	-	-	-
Kejahatan Dalam Jabatan/Job Crime	-	-	-
Kejahatan Ketertiban Umum/General Order Crime	-	-	-
Kejahatan Politik (Makar)/Politics Crime	-	-	-
Kejahatan Susila/Sex Crime	-	-	-
Kejahatan Terhadap Negara/National Crime	-	-	-
Lain-Lain/Others	5	3	8
Merusak Barang/Ruining	-	-	-
Narkotika/Narcotic	72	5	77
Pemalsuan Mata Uang/Money Duplication	-	-	-
Pemalsuan Materai/Materai Duplication	-	-	-
Pembakaran/Burning	-	-	-
Pembunuhan/Murder	-	-	-
Pemerasan/Pengancaman/Blackmail	-	-	-
Penadahan/Catchment	-	-	-
Penculikan/Kidnapping	-	-	-
Pencurian/Theft	4	-	4
Penganiayaan/Maltreatment	8	-	8
Penggelapan/Embezzlement	2	-	2
Penipuan/Deception	-	-	-
Penyuapan/Bribery	-	-	-
Perampokan/Robbery	-	-	-
Perjudian/Gambling	-	-	-
Aceh Timur	91	8	99

Sumber/Source: Rumah Tahanan Negara Idi/Idi Jail Office

Tabel 4.5.8 Banyaknya Narapidana Pada Rumah Tahanan Negara Idi Menurut Jenis Kasus dan Bulan, 2019
Number of Prisoner in Idi Jail by Cases and Month, 2019

<i>Bulan Month</i>	<i>Kejahatan Crime</i>	<i>Pelanggaran Collision</i>	<i>Jumlah Total</i>
(1)	(2)	(3)	(4)
Januari January	204	52	256
Februari February	219	57	276
Maret March	223	59	282
April April	273	66	339
Mei May	288	67	355
Juni June	283	61	344
Juli July	296	66	362
Agustus August	303	56	359
September September	298	53	351
Oktober October	306	53	359
November November	321	63	384
Desember December	306	51	357
Aceh Timur	3 320	704	4 024

Sumber/Source: Rumah Tahanan Negara Idi/Idi Jail Office

Tabel 4.5.9 Banyaknya Penghuni Pada Rumah Tahanan Negara Idi Menurut Jenis Hukuman, 2019
Table 4.5.9 Number of Prisoner in Idi Jail by Kind of Punishment, 2019

Kategori Category	Laki-Laki Male	Perempuan Female	Jumlah Total
(1)	(2)	(3)	(4)
Narapidana	351	6	357
Pidana Mati	-	-	-
Penjara Seumur Hidup	1	-	1
Penjara lebih dari 1 Tahun	326	4	330
Penjara 3 - 12 Tahun	24	-	24
Penjara kurang dari 3 bulan	-	2	2
Kurungan	-	-	-
Penjara Untuk Lembaga Lain	-	-	-
Pengganti Denda	-	-	-
Tahanan	91	7	98
Dalam Pemeriksaan Jaksa	16	3	19
Dalam Pemeriksaan Hakim	60	1	61
Dalam Putusan yang Masih Dapat diubah	10	2	12
Tahanan Polisi	5	1	6
Aceh Timur	884	26	910

Sumber/Source: Rumah Tahanan Negara Idi/Idi Jail Office

Tabel 4.5.10 Jumlah Tindak Pidana Menurut Jenis Peristiwa Di Kabupaten Aceh Timur, 2019
Table 4.5.10 *Number of Crimes by Type of Event in Aceh Timur Regency, 2019*

Jenis Peristiwa <i>Kind of Event</i>	Banyaknya Laporan <i>Amount</i>	Diselesaikan <i>Solved</i>
(1)	(2)	(3)
Bank Tanpa Izin / Illegal Bank	-	-
Bencana Alam / Natural Disaster	-	-
Demonstarsi / Demonstration	-	-
Kebakaran / Fire	-	-
Kecelakaan Kapal Laut / Ship Accident	-	-
Kecelakaan Kapal Udara / Airplane Accident	-	-
Kecelakaan Lalin (Luka Berat) / Traffic Accident (Bad Injured)	-	-
Kecelakaan Lalin (Mati) / Traffic Accident (Dead)	-	-
Kejahatan Bidang Perpajakan Cukai / Tax Criminal	-	-
Kejahatan Hak Cipta / Illegal Copying	-	-
Kejahatan Korupsi / Corruption	1	1
Kejahatan Politik / Politics Crime	-	-
Kejahatan Surat Materai / Materai Duplication	-	-
Kejahatan Thd Kep Negara / Criminality to President	-	-
Kejahatan Thd Kesopanan / Asusila Crime	-	-
Kejahatan Thd Ketertiban Umum / Criminality to Public	-	-
Kenakalan Remaja / Young Naughty	-	-
Koneksitas / Conectivity	-	-
Larikan Wanita / Take off women without	1	1
Narkotika / Narcotics	63	63
Pelanggaran KUHP/Buku III /Collision the KUHP	-	-
Pemalsuan Mata Uang / Money Duplication	4	3
Aceh Timur	69	68

Sumber/Source: Polres Aceh Timur/Aceh Timur Police Office

Lanjutan Tabel/Continued Table 4.5.10

Jenis Peristiwa <i>Kind of Event</i>	Banyaknya Laporan <i>Amount</i>	Diselesaikan <i>Solved</i>
(1)	(2)	(3)
Pembakaran/Burning	-	-
Pembunuhan / Murder	1	-
Pemerasan / Blackmail	-	-
Pemeriksaan / Violence	4	4
Pemogokan / Strike	-	-
Penadahan / Catchment	-	-
Penculikan / Kidnaping	3	3
Pencurian / Theft	71	43
Pencurian dengan kekerasan / Kidnaping by force	4	2
Pencurian dengan Pemberatan / Theft	1	-
Pencurian Kendaraan Bermotor / Vehicle Theft	35	13
Pengancaman / Pemerasan	10	6
Penganiayaan Berat / Heavy Maltreatment	4	3
Penganiayaan Ringan / Light Maltreatment	55	45
Pengeroyokan / Attack	9	9
Penggelapan / Emblezzing	20	12
Penghinaan/ Pencemaran Nama Baik / Insult	6	5
Pengrusakan /Ruining	9	7
Penipuan / Deception	35	24
Gajah Mati	1	-
Kelalaian Mati Orang	2	2
Pertambangan Ilegal	1	1
Sengketa Tanah/Agraria	5	2
Penyalahgunaan Migas	7	6
Lain-lain/Limbah/UU Perkawinan	3	1
Aceh Timur	286	188

Sumber/Source: Polres Aceh Timur/Aceh Timur Police Office

Lanjutan Tabel/*Continued Table* 4.5.10

Jenis Peristiwa <i>Kind of Event</i>	Banyaknya Laporan <i>Amount</i>	Diselesaikan <i>Solved</i>
(1)	(2)	(3)
Penipuan Pemalsuan Warkat Bank	-	-
Penyeludupan / Smuggling	-	-
Penyerobotan Tanah / Illegal Land Occupancy Right	-	-
Penyuapan / Bribery	-	-
Perdagangan Wanita/Anak / Women/Child Trading	-	-
Perjudian / Gambling	2	2
Perkelahian ABRI / Force Between Soldier	-	-
Perzinaan / Adultery	-	-
POA / CD	-	-
SARA / Racism	-	-
Senjata Api / Handgun	3	2
Lain-lain Kejahatan	-	-
a. TP Pilkada	-	-
b. Perbuatan Tidak Menyenangkan	-	-
c. Illegal Logging	5	3
d. Pemalsuan Surat	-	-
e. KDRT	16	15
f. Pencabulan	26	22
g. Penemuan Mayat	-	-
h. Kekerasan pada Wanita	-	-
i. Kekerasan pada Anak	12	7
j. Sodomi	-	-
k. Lain - lain	-	-
Aceh Timur	64	51

Sumber/*Source*: Polres Aceh Timur/*Aceh Timur Police Office*

Tabel 4.5.11 Jumlah Kejadian Kekerasan Perempuan dan Anak yang Dilaporkan per Bulan di Kabupaten Aceh Timur, 2019
Number of Incidents of Women and Child Violence Reported per Month in Aceh Timur Regency, 2019

Bulan Month	Kasus pada Perempuan			Kasus pada Anak (<18 th)		
	Jenis Kasus	Jumlah Kasus	Penanganan	Jenis Kasus	Jumlah Kasus	Penanganan
(1)	(2)	(3)	(4)	(5)	(6)	(7)
Januari January				Perebutan ANank	1	Konseling dan Perlindungan Hukum
Februari February	Hak Asuh Anak	1	Konseling Konsultasi Hukum			
Maret March	Hak Asuh Anak	2	Konseling Konsultasi Hukum	Pelecehan Seksual	1	Konseling dan Perlindungan Hukum
April April	Penelantaran Ekonomi	2	Konseling Konsultasi Hukum			
Mei May	KDRT	2	Konseling Konsultasi Hukum			
Juni June	KDRT Hak Asuh Anak	1 1	Konseling Konsultasi Hukum			
Juli July	Hak Asuh Anak KDRT	2 2	Konseling Konsultasi Hukum			
Agustus August	Hak Asuh Anak Penelantaran Anak	1 1	Konseling Konsultasi Hukum			
September September	Perseteruan	1	Konseling Konsultasi Hukum			
Oktober October	KDRT	2	Konseling Konsultasi Hukum	Perkosaan	1	Konseling dan Perlindungan Hukum dan Visum
November November	KDRT	2	Konseling Konsultasi Hukum	Penganiayaan dan Pemukulan	2	Konseling dan Perlindungan Hukum
Desember December	KDRT	2	Konseling Konsultasi Hukum			
Aceh Timur						

Sumber/Source: Dinas Pemberdayaan Perempuan, Perlindungan Anak dan Keluarga Kabupaten Aceh Timur/Department of Women Empowerment, Child and Family Protection of Aceh Timur Regency

Tabel 4.5.12 Banyaknya Perkara Perdata Yang Diterima Oleh Mahkamah Syari'ah Idi, 2019
Number of Cases Which Accepted by Idi Islamic Court Office, 2019

Bulan Month	Izin Menikah Marriage	Dispensasi Menikah Marriage Dispensation	Izin Poligami Polagamy Permission	Pencegahan Pernikahan Marriage Prevention	Penolakan Pernikahan Marriage Refused
(1)	(2)	(3)	(4)	(5)	(6)
Januari January	0	0	0	0	0
Februari February	0	0	0	0	0
Maret March	0	0	0	0	0
April April	0	0	0	0	0
Mei May	0	0	0	0	0
Juni June	0	0	1	0	0
Juli July	0	0	1	0	0
Agustus August	0	1	0	0	0
September September	0	1	0	0	0
Oktober October	0	1	0	0	0
November November	0	10	0	0	0
Desember December	0	0	0	0	0
Aceh Timur	0	13	2	0	0

Lanjutan Tabel/Continued Table 4.5.12

Bulan Month	Harta Bersama	Pengasuhan Anak	Perwalian	Talak Divorce	Gugatan Cerai Divorce Claim	Isbat Nikah
(1)	(2)	(3)	(4)	(5)	(6)	
Januari January	1	1	0	9	62	7
Februari February	0	0	0	11	35	7
Maret March	1	0	1	14	30	9
April April	0	0	1	6	28	155
Mei May	0	0	0	8	22	1
Juni June	0	0	0	8	30	2
Juli July	2	0	0	8	39	9
Agustus August	0	0	1	9	30	6
September September	2	0	1	15	37	8
Oktober October	1	0	1	16	44	10
November November	1	0	0	9	43	4
Desember December	0	1	0	0	0	0
Aceh Timur	8	2	5	113	400	218

Lanjutan Tabel/Continued Table 4.5.12

<i>Bulan Month</i>	<i>Pembatalan Pernikahan Marriage Cancellation</i>	<i>Pencabutan Hak Wali Anak Repeal Adopter Right</i>	<i>Penggantian Wali Adopter Replacement</i>	<i>Penetapan Ahli Waris Heirs Decision</i>	<i>Wakaf Bequest</i>
(1)	(2)	(3)	(4)	(5)	(6)
Januari January	0	1	0	5	0
Februari February	0	0	0	2	0
Maret March	0	1	0	2	0
April April	0	0	0	2	0
Mei May	0	0	0	1	0
Juni June	0	0	1	1	0
Juli July	0	0	0	6	0
Agustus August	0	0	1	5	0
September September	0	0	0	2	0
Oktober October	0	0	0	0	0
November November	2	0	0	2	0
Desember December	0	0	0	1	0
Aceh Timur	2	2	2	29	0

Lanjutan Tabel/Continued Table 4.5.12

<i>Bulan</i> <i>Month</i>	<i>Wali Adhol</i> <i>Wali Adhol</i>	<i>Hibah</i> <i>Grant</i>	<i>Shodaqah</i> <i>Shodaqah</i>	<i>Wasiat</i> <i>Exhortation</i>	<i>Kewarisan</i> <i>inheritance</i>	<i>Jumlah</i> <i>Total</i>
(1)	(2)	(3)	(4)	(5)	(6)	
Januari January	0	1	0	0	1	87
Februari February	0	0	0	0	1	56
Maret March	0	1	0	0	0	58
April April	0	0	0	0	0	192
Mei May	0	0	0	0	0	32
Juni June	0	0	0	0	0	43
Juli July	0	0	0	0	0	65
Agustus August	0	0	0	0	0	53
September September	0	0	0	0	0	66
Oktober October	0	0	0	0	0	73
November November	2	0	0	0	1	73
Desember December	0	0	0	0	0	1
Aceh Timur	2	0	0	0	3	799

Sumber/Source: Mahkamah Syar'iyah Idi /Idi Islamic Court Office

Tabel 4.5.13 Jumlah Pelanggaran Lalu Lintas, Kecelakaan Lalu Lintas dan Kerugiannya di Kabupaten Aceh Timur, 2019
Table *Number of Traffic Violations, Traffic Accident and The Lost Out in Aceh Timur Regency, 2019*

Bulan Month	Pelanggaran Lalu Lintas Traffic violations	Jumlah Kecelakaan Number of Accident	Kerugian Materil (Rp) Material Loss Out (Rp)
(1)	(2)	(3)	(4)
Januari January	185	44	88 700 000
Februari February	83	34	56 000 000
Maret March	128	53	99 000 000
April April	56	39	44 600 000
Mei May	-	23	34 500 000
Juni June	66	40	114 500 000
Juli July	59	31	75 000 000
Agustus August	5	26	31 000 000
September September	343	24	57 000 000
Oktober October	281	27	72 000 000
November November	221	31	59 000 000
Desember December	106	16	36 000 000
Aceh Timur	1 533	388	767 300 000

Sumber/Source: Polres Aceh Timur /Aceh Timur Police Office

Tabel 4.5.14 Jumlah Korban Kecelakaan Lalu Lintas di Kabupaten Aceh Timur, 2019
Table Number of Victim of Traffic Accident in Aceh Timur Regency, 2019

Bulan Month	Meninggal Dead	Luka Berat Serious Injured	Luka Ringan Injured
(1)	(2)	(3)	(4)
Januari January	14	6	41
Februari February	8	1	39
Maret March	8	7	55
April April	4	3	35
Mei May	5	8	22
Juni June	17	10	46
Juli July	10	4	34
Agustus August	5	8	23
September September	8	8	26
Oktober October	11	11	29
November November	10	8	38
Desember December	6	4	17
Aceh Timur	106	78	405

Sumber/Source: Polres Aceh Timur /Aceh Timur Police Office

Tabel 4.5.15 Jumlah Kasus Menonjol di Polres Aceh Timur, 2019
Table First Number of Security Trouble in Aceh Timur Police Office, 2019

Bulan Month	Banyak Kasus Number of Case	Diselesaikan Solved
(1)	(2)	(3)
Curanmor (R2 dan R6)	35	13
Illegal Mining, Fishing, Logging	5	3
Kebakaran	-	-
Narkoba	63	63
Pembakaran	-	-
Pembunuhan	1	-
Penculikan	3	3
Pencurian dengan Kekerasan	4	2
Pencurian dengan Pemberatan	1	-
Pencurian dengan Senjata Api	-	-
Pencurian dengan Senjata Tajam	-	-
Pengancaman dengan Kekerasan/Pemerasan	10	6
Penganiayaan Berat	4	3
Penggelapan	20	12
Penipuan	35	24
Senpi Handak	3	2
Aceh Timur	184	131

Sumber/Source: Polres Aceh Timur /Aceh Timur Police Office

Tabel 4.5.16 Jumlah Kriminalitas Yang Terjadi dan Diselesaikan di Kabupaten Aceh Timur, 2019
Table 4.5.16 Number of Criminality Which Accepted and Decided in Aceh Timur Regency, 2019

Bulan Month	Banyak Kasus Number of Case	Diselesaikan Solved	Sisa Akhir Bulan Remain Last Month
(1)	(2)	(3)	(4)
Januari January	55	48	7
Februari February	30	25	5
Maret March	44	36	8
April April	26	22	4
Mei May	32	27	5
Juni June	30	16	14
Juli July	40	28	12
Agustus August	48	36	12
September September	40	30	10
Oktober October	56	54	12
November November	30	18	12
Desember December	20	7	113
Aceh Timur	451	347	214

Sumber/Source: Polres Aceh Timur /Aceh Timur Police Office

Tabel
Table 4.5.17**Banyaknya Perkara Pidana Yang Diterima dan Diputuskan
Pengadilan Negeri Idi, 2019**
*Number of Crime Cases Which Accepted and Decided by Idi
Regional Justice Office, 2019*

Bulan Month	Sisa Bulan Lalu Last Month	Masuk Bulan Ini This Month	Jumlah Total	Diputuskan Bulan Ini Decided this month	Sisa Akhir Bulan Ini This Month Remmont
(1)	(2)	(3)	(4)	(5)	(6)
Januari January	91	37	128	42	86
Februari February	86	23	109	20	89
Maret March	89	21	110	23	87
April April	87	27	114	46	68
Mei May	68	23	91	22	69
Juni June	69	21	90	12	78
Juli July	78	15	93	24	69
Agustus August	69	20	89	14	75
September September	75	17	92	30	62
Oktober October	62	27	89	40	49
November November	49	32	81	24	57
Desember December	57	19	76	16	60
Aceh Timur		282		313	

Sumber/Source: Pengadilan Negeri Idi /Idi Regional Justice Office

Tabel 4.5.18 **Banyaknya Perkara Perdata Yang Diterima dan Diputuskan Pengadilan Negeri Idi, 2019**
Table 4.5.18 **Number of Civil Cases Which Accepted and Decided by Idi Regional Justice Office, 2019**

Bulan Month	Sisa Bulan Lalu Last Month	Masuk Bulan Ini This Month	Jumlah Total	Diputuskan Bulan Ini Decided this month	Sisa Akhir Bulan Ini This Month Remmont
(1)	(2)	(3)	(4)	(5)	(6)
Januari January	8	-	8	1	7
Februari February	7	2	9	2	7
Maret March	7	2	9	1	8
April April	5	-	8	3	5
Mei May	5	-	-	-	5
Juni June	5	-	-	-	5
Juli July	5	1	6	2	4
Agustus August	4	3	7	1	6
September September	6	1	7	2	5
Oktober October	5	-	5	-	5
November November	5	-	5	-	5
Desember December	5	2	7	-	7
Aceh Timur		11		12	

Sumber/Source: Pengadilan Negeri Idi //Idi Regional Justice Office

Tabel
Table 4.5.19**Banyaknya Terdakwa Pada Pengadilan Negeri Idi Menurut Umur dan Bulan, 2019**
Number of Defendant at Idi Regional Justice Office by Age and Month, 2019

<i>Bulan</i> <i>Month</i>	<i>Jml</i> <i>Terdakwa</i> <i>Number of</i> <i>Defendant</i>	<i>Umur (Tahun)/ Age (Year)</i>			
		15	16-24	25-49	50<
(1)	(2)	(3)	(4)	(5)	(6)
Januari January	42	-	12	27	3
Februari February	20	-	7	13	-
Maret March	23	-	11	10	2
April April	46	-	9	28	9
Mei May	22	-	4	18	-
Juni June	12	-	2	9	1
Juli July	24	-	7	15	2
Agustus August	14	-	5	6	3
September September	30	-	12	10	8
Oktober October	40	-	4	23	13
November November	24	-	5	19	-
Desember December	16	-	6	10	-
Aceh Timur	313	0	84	108	41

Sumber/Source: Pengadilan Negeri Idi /Idi Regional Justice Office

Tabel 4.5.20 **Banyaknya Terdakwa Pada Pengadilan Negeri Idi Berdasarkan Undang – undang yang Dilanggar, 2019**
Table 4.5.20 **Number of Defendant at Idi Regional Justice Office by Rules Have Been Broken, 2019**

Bulan Month	Narkotika Drugs	KUHP KUHP	UU Lainnya Others
(1)	(2)	(3)	(4)
Januari January	35	5	2
Februari February	14	-	-
Maret March	14	5	4
April April	33	9	4
Mei May	17	4	1
Juni June	10	1	1
Juli July	18	4	2
Agustus August	10	2	2
September September	23	3	4
Oktober October	34	3	3
November November	19	4	1
Desember December	16	-	-
2019	243	40	24

Sumber/Source: Pengadilan Negeri Idi /Idi Regional Justice Office

Tabel
Table 4.5.21

Jumlah dan Jenis Pelanggaran yang Ditangani SatpolPP-WH Menurut Bulan di Kabupaten Aceh Timur, 2019
Number and Type of Violations Treated by SatpolPP-WH by Month in Aceh Timur Regency, 2019

<i>Bulan</i> <i>Month</i>	<i>Penataan dan</i> <i>Pemeberdayaan</i> <i>Pedagang Kaki</i> <i>Lima (PKL)</i>	<i>Penertiban</i> <i>Hewan</i> <i>Ternak</i>	<i>Aqidah, Ibadah,</i> <i>dan Syiar Islam</i> <i>(Busana)</i>	<i>Khalwat</i>
(1)	(2)	(3)	(4)	(5)
Januari January	7	2	19	4
Februari February	6	3	15	1
Maret March	1	2	10	1
April April	4	2	5	0
Mei May	4	2	26	5
Juni June	3	2	7	2
Juli July	2	2	10	0
Agustus August	3	2	6	2
September September	9	2	5	1
Oktober October	5	2	7	1
November November	8	4	6	2
Desember December	10	5	12	1
2019	62	40	128	20

Sumber/Source: Satuan Polisi Pamong Praja dan Wilayahul Hisbah Kabupaten Aceh Timur /Pamong Praja Polisi dan Wilayahul Hisbah of Aceh Timur Regency

Tabel 4.5.22 Jumlah dan Jenis Pelanggaran yang Ditangani SatpolPP-WH Menurut Pos Kecamatan di Kabupaten Aceh Timur, 2019
Number and Type of Violations Treated by SatpolPP-WH by Pos Subdistrict in Aceh Timur Regency, 2019

<i>Pos Kecamatan</i>	<i>Penataan dan Pemeberdayaan Pedagang Kaki Lima (PKL)</i>	<i>Penertiban Hewan Ternak</i>	<i>Aqidah, Ibadah, dan Syiar Islam (Busana)</i>	<i>Khalwat</i>
(1)	(2)	(3)	(4)	(5)
Idi	17	8	-	-
Peurelak	20	1	-	-
Julok	5	3	-	-
POS Idi	-	-	45	8
POS Peurelak	-	-	30	5
POS Sungai Raya	-	-	35	5
POS Smpang Ulim	-	-	18	6
Aceh Timur	42	12	128	24

Sumber/Source: Satuan Polisi Pamong Praja dan Wilayahatul Hisbah Kabupaten Aceh Timur /Pamong Praja Polisi dan Wilayahatul Hisbah of Aceh Timur Regency

4.6 SOSIAL LAINNYA OTHERS

Tabel 4.6.1 Jumlah Keluarga Penerima Manfaat Beras Sejahtera KKS dan PKH di Kabupaten Aceh Timur, 2018*
*Number of Poor Rice Beneficiary Families, KKS and PKH in Aceh Timur Regency, 2018**

	Kecamatan Subdistrict	Beras Sejahtera	Program Keluarga Harapan (PKH)	Kartu Keluarga Sejahtera (KKS)
	(1)	(2)	(3)	(4)
1	Serbajadi	696	567	567
2	Simpang Jernih	462	387	387
3	Peunaron	630	544	544
4	Birem Bayeun	1 211	1 062	1 062
5	Rantau Selamat	862	746	746
6	Sungai Raya	802	703	703
7	Peureulak	2 877	2 462	2 462
8	Peureulak Timur	895	746	746
9	Peureulak Barat	1 143	947	947
10	Ranto Peureulak	1 405	1 103	1 103
11	Idi Rayeuk	2 153	1 933	1 933
12	Peudawa	753	629	629
13	Banda Alam	788	233	233
14	Idi Tunong	990	612	612
15	Darul Ihsan	544	448	448
16	Idi Timur	421	245	245
17	Darul Aman	1 435	1 301	1 301
18	Nurussalam	1 278	1 104	1 104
19	Darul Falah	268	245	245
20	Julok	1 542	1 332	1 332
21	Indra Makmur	1 317	744	744
22	Pante Bidari	1 911	1 555	1 555
23	Simpang Ulim	1 212	1 101	1 101
24	Madat	2 135	1 713	1 713
	Aceh Timur	27 730	22 462	22 462

* Data Tahun 2018 Belum Tersedia

Sumber/Source: Dinas Sosial Kabupaten Aceh Timur/Social Department of Aceh Timur Regency

Tabel 4.6.2 Jumlah Penyandang Cacat Menurut Jenisnya di Kabupaten Aceh Timur, 2018*
Table Number of persons with disabilities by types in Aceh Timur Regency, 2018*

	Kecamatan Subdistrict	Cacat Tubuh	Cacat Netra	Cacat Rungu/Wicara	Jumlah
	(1)	(2)	(3)	(4)	(5)
1	Serbajadi	11	0	0	11
2	Simpang Jernih	13	2	0	15
3	Peunaron	53	0	1	54
4	Birem Bayeun	11	0	2	13
5	Rantau Selamat	14	7	9	30
6	Sungai Raya	25	1	1	27
7	Peureulak	85	30	54	169
8	Peureulak Timur	13	0	2	15
9	Peureulak Barat	48	12	16	76
10	Ranto Peureulak	58	12	5	75
11	Idi Rayeuk	52	5	3	60
12	Peudawa	30	11	2	43
13	Banda Alam	32	3	0	35
14	Idi Tunong	56	7	0	63
15	Darul Ihsan	17	4	8	29
16	Idi Timur	47	2	0	49
17	Darul Aman	49	0	6	55
18	Nurussalam	80	4	9	93
19	Darul Falah	31	10	0	41
20	Julok	39	1	1	41
21	Indra Makmur	20	9	1	30
22	Pante Bidari	41	5	3	49
23	Simpang Ulim	65	20	7	92
24	Madat	37	3	3	43
	Aceh Timur	927	148	133	1 208

* Data Tahun 2018 Belum Tersedia

Sumber/Source: Dinas Sosial Kabupaten Aceh Timur/Social Department of Aceh Timur Regency

Tabel
Table 4.6.3**Jumlah Penyandang Masalah Kesejahteraan Sosial (PMKS)
Kabupaten Aceh Timur, 2018***
**Number of Person Problem of Social Prosperity in Aceh
Timur Regency, 2018***

<i>Jenis Penyandang Masalah Kesejahteraan Sosial</i>		<i>Jumlah</i>	<i>Yang Sudah Dibantu</i>	<i>Yang Belum Dibantu</i>
(1)		(2)	(3)	(4)
1	Fakir Miskin	56 272	27 730	28 542
2	Anak Yatim, Piatu dan Yatim Piatu	493	304	189
3	Penyandang Cacat	1 208	500	708
4	Anak Terlantar	493	304	189
5	Lanjut Usia Terlantar	405	340	65
6	PPKKN (Perintis Kemerdekaan)	---	---	---
7	Keluarga Berumah Tidak Layak Huni	77	77	0
8	Wanita Rawan Sosial Ekonomi	25	25	0
9	Eks Penyakit Kronis	---	---	---
10	Korban Tindak Kekerasan	5	3	2
11	Anak Korban Tindak Kekerasan	21	10	11
12	Anak Nakal	15	9	6
13	Anak Jalanan	5	2	3
14	Anak Balita Terlantar	3	3	0
15	Masyarakat Tinggal Daerah Rawan Bencana	271	55	216
16	Korban Bencana dan Musibah Lainnya	500	203	297
17	Korban Penyalahgunaan Narkoba	21	---	---
18	Eks Narapidana	52	---	---
19	Wanita Tuna Susila	1	1	0
20	Gelandangan dan Pengemis	21	---	---
21	Masyarakat Terasing dan Komunitas Adat Terpencil	347	105	242
22	Keluarga Bermasalah Sosial Psikologis	---	---	---
23	Keluarga Dhuafa	---	---	---
Aceh Timur		60 235	29 671	30 470

* Data Tahun 2018 Belum Tersedia

Sumber/Source: Dinas Sosial Kabupaten Aceh Timur/Social Department of Aceh Timur Regency

Tabel 4.6.4 Jumlah Penduduk Menurut Kondisi Sosial di Kabupaten Aceh Timur, 2018*
Table 4.6.4 Number of persons according to social condition in Aceh Timur Regency, 2018*

Kecamatan Subdistrict	Fakir Miskin	Anak Yatim, Piatu dan Yatim Piatu	Penyanda ng Cacat	Anak Terlantar	Lanjut Usia Terlantar	PPKKN (perintis Kemerdeka an)
(1)	(2)	(3)	(4)	(5)	(6)	(7)
1	Serbajadi	1 187	---	11	---	---
2	Simpang Jernih	671	---	16	---	---
3	Peunaron	1 132	---	55	---	---
4	Birem Bayeun	2 837	---	15	---	---
5	Rantau Selamat	1 698	---	31	---	---
6	Sungai Raya	1 548	---	28	---	---
7	Peureulak	6 273	---	169	---	---
8	Peureulak Timur	1 727	25	15	25	---
9	Peureulak Barat	1 997	140	85	---	---
10	Ranto Peureulak	3 002	---	76	140	---
11	Idi Rayeuk	4 506	---	72	---	---
12	Peudawa	1 178	---	43	---	---
13	Banda Alam	1 298	---	41	---	---
14	Idi Tunong	1 692	---	63	---	---
15	Darul Ihsan	1 170	---	29	---	---
16	Idi Timur	925	---	49	---	---
17	Darul Aman	2 786	40	56	40	---
18	Nurussalam	2 987	58	117	58	---
19	Darul Falah	508	---	48	---	---
20	Julok	4 011	---	41	---	---
21	Indra Makmur	2 284	---	33	---	---
22	Pante Bidari	3 862	84	72	84	---
23	Simpang Ulim	2 785	37	98	37	---
24	Madat	4 208	40	45	40	---
Aceh Timur	56 272	424	1 308	---	424	---

Lanjutan Tabel/Continued Table 4.6.4

	Kecamatan Subdistrict	Kelurga Berumah Tidak Layak Huni	Wanita Rawan Sosial Ekonomi	Eks Penyakit Kronis	Korban Tindak Kekerasan	Anak Korban Tindak Kekerasan	Anak Nakal
	(1)	(2)	(3)	(4)	(5)	(6)	(7)
1	Serbajadi	---	13	---	---	---	---
2	Simpang Jernih	---	98	---	---	---	---
3	Peunaron	---	9	---	---	---	---
4	Birem Bayeun	---	12	---	---	---	---
5	Rantau Selamat	---	0	---	---	---	---
6	Sungai Raya	---	56	---	---	---	---
7	Peureulak	---	69	---	---	5	---
8	Peureulak Timur	---	2	---	---	---	---
9	Peureulak Barat	---	224	---	---	---	---
10	Ranto Peureulak	---	0	---	---	---	---
11	Idi Rayeuk	---	276	---	2	---	5
12	Peudawa	---	104	---	2	---	---
13	Banda Alam	---	0	---	---	---	---
14	Idi Tunong	---	126	---	---	2	3
15	Darul Ihsan	---	193	---	---	---	---
16	Idi Timur	---	8	---	---	---	2
17	Darul Aman	---	19	---	---	5	---
18	Nurussalam	---	108	---	---	5	---
19	Darul Falah	---	96	---	1	---	---
20	Julok	---	15	---	---	---	5
21	Indra Makmur	---	0	---	---	2	---
22	Pante Bidari	---	479	---	---	---	---
23	Simpang Ulim	---	200	---	---	2	---
24	Madat	---	56	---	---	---	---
	Aceh Timur	---	2 163	---	5	21	15

Lanjutan Tabel/Continued Table 4.6.4

	Kecamatan Subdistrict	Anak Jalanan	Anak Balita Terlantar	Masyarakat Tinggal Daerah Rawan Bencana	Korban Bencana dan Musibah Lainnya	Korban Penyalahgu naan Narkob	Eks Narapidana
	(1)	(2)	(3)	(4)	(5)	(6)	(7)
1	Serbajadi	---	---	---	---	---	---
2	Simpang Jernih	---	---	---	---	---	---
3	Peunaron	---	---	---	---	---	---
4	Birem Bayeun	---	---	---	---	---	---
5	Rantau Selamat	---	---	---	---	---	---
6	Sungai Raya	---	---	---	---	6	---
7	Peureulak	5	1	---	---	---	2
8	Peureulak Timur	---	---	---	---	---	5
9	Peureulak Barat	---	---	---	---	---	---
10	Ranto Peureulak	---	---	---	---	---	---
11	Idi Rayeuk	---	1	---	---	---	1
12	Peudawa	---	1	---	---	2	3
13	Banda Alam	---	---	---	---	---	---
14	Idi Tunong	---	---	---	---	---	---
15	Darul Ihsan	---	---	---	---	1	---
16	Idi Timur	---	---	---	---	---	---
17	Darul Aman	---	---	---	---	---	---
18	Nurussalam	---	---	---	---	8	5
19	Darul Falah	---	---	---	---	---	---
20	Julok	---	---	---	---	---	3
21	Indra Makmur	---	---	---	---	---	---
22	Pante Bidari	---	---	---	---	4	26
23	Simpang Ulim	---	---	---	---	---	---
24	Madat	---	---	---	---	---	6
	Aceh Timur	5	3	---	---	21	51

Lanjutan Tabel/Continued Table 4.6.4

	Kecamatan Subdistrict	Wanita Tuna Susila	Gelandangan dan Pengemis	Masyarakat Terasing dan Komunitas Adat T erpencil	Keluarga Bermasalah Sosial Psikologis	Keluarga Dhuafa
	(1)	(2)	(3)	(4)	(5)	(6)
1	Serbajadi	---	---	33	---	---
2	Simpang Jernih	---	---	74	---	---
3	Peunaron	---	---	---	---	---
4	Birem Bayeun	---	---	40	---	---
5	Rantau Selamat	---	---	---	---	---
6	Sungai Raya	---	---	58	---	---
7	Peureulak	1	---	---	---	---
8	Peureulak Timur	---	---	---	---	---
9	Peureulak Barat	---	4	---	---	---
10	Ranto Peureulak	---	2	---	---	---
11	Idi Rayeuk	---	8	---	---	---
12	Peudawa	---	---	---	---	---
13	Banda Alam	---	---	---	---	---
14	Idi Tunong	---	---	---	---	---
15	Darul Ihsan	---	---	---	---	---
16	Idi Timur	---	---	---	---	---
17	Darul Aman	---	---	---	---	---
18	Nurussalam	---	6	---	---	---
19	Darul Falah	---	1	---	---	---
20	Julok	---	---	75	---	---
21	Indra Makmur	---	---	---	---	---
22	Pante Bidari	---	---	65	---	---
23	Simpang Ulim	---	---	---	---	---
24	Madat	---	---	---	---	---
	Aceh Timur	1	21	345	0	0

* Data tahun 2019 Belum Tersedia

Sumber/Source: Dinas Sosial Kabupaten Aceh Timur/Social Department of Aceh Timur Regency

Tabel 4.6.5 Direktori Panti Asuhan dan Jumlah Anak Asuh di Kabupaten Aceh Timur, 2018*
Table 4.6.5 Directory of Orphanage and Number of Foster Children in Aceh Timur Regency, 2018*

	Nama Panti Asuhan/ Name of Orphanage	Alamat Panti Asuhan/ Address	Nama Pengelola/ Owner	Jumlah Anak Asuh		
				L/M	P/F	Jumlah/ Total
	(1)	(2)	(3)	(4)	(5)	(6)
1	Nurussa'dah	Paya Demam Sa, Pante Bidari	Tgk. M Dahlan Umar	25	29	54
2	Baitul Huda	Paya Naden, Madat	Tgk. Muhsin	26	14	40
3	Baya Nuddin	Matang Kumbang, Simpang Ulim	Tgk. H. Ilyas Yusuf	16	21	37
4	Annur Al-Aziziyah	Mns. Teungoh, Nurussalam	Tgk. Muhyiddin	29	29	58
5	Raudhatul Amal	Kampong Jalan, Idi Rayeuk	Tgk. Abdul Hakim, ZA	24	33	57
6	Miftahul Tarbiyatul Waliyyah	Snb. Teungoh, Peureulak Timur	Tgk. H. Zulkifli Razali	15	10	25
7	Al Ansar Malikussaleh	Buket Kulam, Darul Aman	Tgk. Burhanuddin HS	29	38	67
8	Darul Huda	Matang Geuto, Darul Aman	Tgk. H. Muhibuddin	25	0	25
9	Mahyal Ulum	Putoh Sa, Pante Bidari	Tgk. Muksal Mina	8	22	30
10	Ayeum Mata	Paya Gajah, Pereulak Barat	Wadi Fatimah, SH	26	14	40
11	Al madinatul Munawwarah Al-Waliyyah (Amal)	Beusa Sebrang, Pereulak Barat	Tgk. H Armis Musa	34	86	120

Sumber/Source: Dinas Sosial Kabupaten Aceh Timur/Social Department of Aceh Timur Regency

Tabel
Table 4.6.6

**Data Pembangunan Rumah Dhuafa Menurut Kecamatan
di Kabupaten Aceh Timur, 2019**
**Data on the Construction of Dhuafa House by Subdistrict
in Aceh Timur Regency, 2019**

	Kecamatan Subdistrict	Jumlah Rumah Total (unit)
	(1)	(2)
1	Serbajadi	0
2	Simpang Jernih	1
3	Peunaron	0
4	Birem Bayeun	5
5	Rantau Selamat	0
6	Sungai Raya	6
7	Peureulak	38
8	Peureulak Timur	2
9	Peureulak Barat	3
10	Ranto Peureulak	12
11	Idi Rayeuk	21
12	Peudawa	5
13	Banda Alam	2
14	Idi Tunong	11
15	Darul Ihsan	9
16	Idi Timur	0
17	Darul Aman	5
18	Nurussalam	1
19	Darul Falah	1
20	Julok	7
21	Indra Makmur	0
22	Pante Bidari	13
23	Simpang Ulim	11
24	Madat	10
	Aceh Timur	326

Sumber/Source: Dinas Pekerjaan Umum dan Perumahan Rakyat Kabupaten Aceh Timur/Department of Public Works and Housing of Aceh Timur Regency

Tabel 4.6.7 Jumlah Organisasi Kemasyarakatan, Organisasi Kepemudaan dan Lembaga Swadaya Masyarakat Menurut Kecamatan di Kabupaten, 2019
Number of Community Organizations, Youth Organizations and Non-Governmental Organizations by Subdistrict in Aceh Timur Regency, 2019

Kecamatan Subdistrict		Organisasi Kemasyarakatan (Ormas)	Organisasi Kepemudaan (OKP)	Lembaga Swadaya Masyarakat (LSM)
(1)	(2)	(3)	(4)	
1	Serbajadi	-	-	-
2	Simpang Jernih	-	-	-
3	Peunaron	-	-	-
4	Birem Bayeun	-	-	2
5	Rantau Selamat	-	-	3
6	Sungai Raya	-	-	1
7	Peureulak	-	-	12
8	Peureulak Timur	-	-	2
9	Peureulak Barat	-	-	2
10	Ranto Peureulak	-	-	-
11	Idi Rayeuk	3	3	16
12	Peudawa	-	-	1
13	Banda Alam	-	-	-
14	Idi Tunong	-	-	1
15	Darul Ihsan	-	-	1
16	Idi Timur	-	-	-
17	Darul Aman	-	-	1
18	Nurussalam	-	-	2
19	Darul Falah	-	-	1
20	Julok	-	-	4
21	Indra Makmur	-	-	-
22	Pante Bidari	-	-	6
23	Simpang Ulim	-	-	2
24	Madat	1	-	1
Aceh Timur		4	3	58

Sumber/Source: Badan Kesatuan Bangsa dan Politik Kabupaten Aceh Timur /National and Political Unity Office of Aceh Timur Regency

Tabel
Table 4.6.8

**Direktori Organisasi Kemasyarakatan, Organisasi
Kepemudaan dan Lembaga Swadaya Masyarakat di
Kabupaten Aceh Timur, 2019**
**Directory of Community Organizations, Youth
Organizations and Non-Governmental Organizations in
Aceh Timur Regency, 2019**

Nama Ormas/ OKP/ LSM		Alamat Sekretariat
(1)	(2)	(3)
Organisasi Kemasyarakatan (Ormas)		
1	Legiun Veteran Republik Indonesia Markas Cabang	Jln. Mesjid Lama No. 103 Keude Aceh Kec. Idi Rayeuk Kab. Aceh Timur
2	DPC Ikatan Penulis dan Jurnalis Indonesia (IPJI)	Jln. Medan-B. Aceh Gp. Tanoh Anoe Kec. Idi Rayeuk Kab. Aceh Timur
3	Asosiasi Pelaku Pariwisata Indonesia (ASPPI) Kabupaten Aceh Timur	Jln. Medan-B. Aceh Desa Tanjong Minje Kec. Idi Rayeuk Kab. Aceh Timur
4	Ikatan Cendekiawan Muslim Indonesia (ICMI)	Jln. Sudirman No. 14 Kec. Idi Rayeuk Kab. Aceh Timur
Organisasi Kepemudaan (OKP)		
1	Komite Nasional Pemuda Indonesia (KNPI)	Jln. Medan-B. Aceh Dsn. Amiruddin Gp. Tanoh Anou Kec. Idi Rayeuk Kab. Aceh Timur
2	Generasi Muda FKPI Kabupaten Aceh Timur	Jln. Mansur No. 4 Kec. Idi Rayeuk Kab. Aceh Timur
3	PC. Himpunan Mahasiswa Al-Washiliyah (PC.HIMMAH)	Jln. Pajak Ikan Lama Gp. Jawa Kec. Idi Rayeuk Kab. Aceh Timur
Lembaga Swadaya Masyarakat (LSM)		
1	DPD Forum Komunikasi Anak Bangsa (FORKAB)	Jln. Alue Ie Mira Ds. Ulee Ateung Kec. Julok Kab. Aceh Timur
2	LSM Jaringan Isu Pendidikan untuk Rakyat (LSM JIPUR)	Jln. Medan- B. Aceh Desa Peulalu Kec. Simpang Ulim Kab. Aceh Timur
3	DPW Komite Mahasiswa Pemuda Aceh (DPW-KMPA)	Jln. Medan- B. Aceh Gp. Pasir Putih Depan Terminal Peureulak Kab. Aceh Timur
4	LSM Putroe Aceh	Jln. Medan- B. Aceh No. 39 Gp. Lhok Dalam Kec. Peureulak Kab. Aceh Timur
5	Taman Anak Sejahtera (TAS) Darul-Athfal	Jln. Mansur No. 9 Dsn. Kuta Baro Gp. Jawa Kec. Idi Rayeuk Kab. Aceh Timur
6	LSM Aceh Persada Indonesia (LSM API)	Jln. Medan- B. Aceh Kec. Idi Rayeuk Kab. Aceh Timur
7	Komite Inong Balee Aceh (KIBA)	Jln. Medan- B. Aceh Gp. Keumuneng Kab. Aceh Timur
8	Himpunan Alim Ulama Peureulak Raya (HAURA)	Jln. Medan- B. Aceh Gp. Dayah Assaul Leuge Kec. Peureulak Kab. Aceh Timur
9	Komunitas Aneuk Nanggroe (KANA)	Jln. Medan- B. Aceh Km. 400 Alue Tho Kec. Peureulak Timur No.1 Kab. Aceh Timur
10	Civil Society Centre (CSC)	Jln. Medan- B. Aceh Blang Pauh Dua Kota Binjei Kec. Julok Kab. Aceh Timur
11	Forum Komunikasi Pemuda Aceh (FKPA)	Jln. Medan- B. Aceh Kec. Peureulak Kab. Aceh Timur

Lanjutan Tabel/*Continued Table* 4.6.8

Nama Ormas/ OKP/ LSM		Alamat Sekretariat
(1)	(2)	(3)
12	LSM Jantung Hatee	Jln. Medan- B. Aceh Ds. Paya Demam Dua Kec. Pante Bidari Kab. Aceh Timur
13	LSM Solidaritas Masyarakat Madani Untuk Keadilan (LSM SIDAQ)	Jln. Medan- B. Aceh Ds. Paya Demam Dua Kec. Pante Bidari Kab. Aceh Timur
14	Solidaritas Untuk Kesehatan Aceh (SUKA)	Jln. Medan- B. Aceh Ds. Paya Demam Dua Kec. Pante Bidari Kab. Aceh Timur
15	Solidaritas Untuk Masyarakat Aceh (SUKMA)	Jln. Teupin Batee No. 10 Ds. Meunasah Tunong Kec. Pante Bidari Kab. Aceh Timur
16	Lembaga Pendidikan Islam Al-Amir	Jln. Keude Blang Kec. Idi Rayeuk Kab. Aceh Timur
17	Kesatuan Aksi Mahasiswa dan Pemuda Aceh Timur (KAMUPAT)	Jln. Teupin Batee Ds. Meunasah Tunong Kec. Pante Bidari Kab. Aceh Timur
18	Lembaga Pendidikan Pelatihan dan Pembinaan Islam Terpadu (LPPIT) Al-Qalam Kabupaten Aceh Timur	Jln. Medan- B. Aceh Gp. Snb. Bacee Kec. Idi Rayeuk Kab. Aceh Timur
19	LSM Solidaritas Untuk Peduli Anggaran (SaPA)	Jln. Negara Lr. Sekolah MAN Gp. Keumuneng Kec. Peureulak Kab. Aceh Timur
20	Laskar Anti Korupsi Indonesia (LAKI)	Dsn. Peulawi Ds. Alue Bu Tuha Kec. Peureulak Kab. Aceh Timur
21	LSM Rakyat Aceh (RAYA)	Ds. Tanoh Anoe Kec. Idi Rayeuk Kab. Aceh Timur
22	Gabungan Organisasi Penyelenggara Taman Kanak-Kanak Indonesia (GOPTKI) Kab. Aceh Timur	Jln. Medan- B. Aceh Gp. Aceh Kec. Idi Rayeuk Kab. Aceh Timur
23	Sanggar Seni Musik Aceh Timur (SMAT)	Dsn. Kuta Dayah Gp. Beusa Sebrang Kec. Peureulak Barat Kab. Aceh Timur
24	Aceh Timur Development Committee (ATI-DEC) (Lembaga Panitia Pembangunan Kabupaten Aceh Timur)	Jln. Alue Nireh Gp. Geulanggang Meurak Kec. Peureulak Timur Kab. Aceh Timur
25	LSM Suara Rakyat Aceh (SRA)	Desa Alue Nibong Kec. Peureulak Kab. Aceh Timur
26	Himpunan Lembaga Pelatihan Seluruh Indonesia (HILSI) Kabupaten Aceh Timur	Jln. Medan-B. Aceh Gp. Tanoh Anoe Kec. Idi Rayeuk Kab. Aceh Timur
27	Forum Perjuangan Rakyat Atas Tanah (FORJERAT)	Jln. Seuneubok Teupin Panah Kec. Idi Tunong Kab. Aceh Timur
28	LSM Forum Pemerhati Lingkungan Go-Green (Penghijauan Lingkungan) Aceh	Jln. Medan-B. Aceh Desa Peulalu Kec. Simpang Ulim Kab. Aceh Timur
29	Lembaga Pemantau Pembangunan Indonesia (LP21) Kabupaten Aceh Timur	Jln. Medan-B. Aceh Desa Bayeun Kec. Rantau Selamat Kab. Aceh Timur

Lanjutan Tabel/*Continued Table* 4.6.8

Nama Ormas/ OKP/ LSM		Alamat Sekretariat
(1)		(2)
30	Pusat Pengembangan Masyarakat Aceh (PPMA) Kabupaten Aceh Timur	Gp. Blang Pauh Sa Kec. Julok Kab. Aceh Timur
31	BPC Gabungan Pelaksana Kontruksi Nasional Indonesia (GAPENSI) Aceh Timur	Jln. Medan-B. Aceh Gp. Aceh Km. 371 Kec. Idi Rayeuk Kab. Aceh Timur
32	Asosiasi Pertambangan dan Energi Aceh (APDEA) Kabupaten Aceh Timur	Jln. Peutua Husein Dsn. Selatan Gp. Blang Geulumpang Kec. Idi Rayeuk Kab. Aceh Timur
33	Komunitas Insan Cita Kabupaten Aceh Timur (KOMIC)	Desa Labuhan Keude Kec. Sungai Raya Kab. Aceh Timur
34	Aceh Mangrove Care Foundation (AMC)	Jln. Tanjong Minjei Mns. Asan Gp. Lueng Sa Km. 6 Kec. Madat Kab. Aceh Timur
35	Aliansi Masyarakat Peduli Petani Aceh (AMPPA) Kabupaten Aceh Timur	Desa Buket Tufah No. 12 Kec. Darul Falah Kab. Aceh Timur
36	Aceh Timur Motor Communication (ATMC) Kabupaten Aceh Timur	Jln. Medan-B. Aceh Gp. Aluee Batee Kec. Peudawa Kab. Aceh Timur
37	LSM BIMA	Jln. Paya Tenggar Kp. Bandung Ds. Benteng Kec. Birem Bayeun Kab. Aceh Timur
38	Lembaga Pendidikan Mini Komputer (LPMK)	Jln. Medan- B. Aceh Km. 387 Blang Bitra Kec. Peureulak Kab. Aceh Timur
39	LSM Serikat Pekerja Putera Julok (SP2J)	Jln. Alue Mirah Km. 1 Kuta Binje Kec. Julok Kab. Aceh Timur
40	LSM Az-Zahra Institute	Ds. Peukan Idi Cut Kec. Darul Aman Kab. Aceh Timur
41	Ikatan Santri Aceh Timur (ISAT)	Jln. Medan-B. Aceh Gp. Jalan Kec. Idi Rayeuk Kab. Aceh Timur
42	Lembaga Pemuda Rakyat Aceh Republik Indonesia	Jln. Medan- B. Aceh Tanoh Anoe Kec. Idi Rayeuk Kab. Aceh Timur
43	Forum Bela Negara Republik Indonesia (FBN-RI)	Jln. Medan- B. Aceh Tanoh Anoe Kec. Idi Rayeuk Kab. Aceh Timur
44	Serikat Pekerja Nurussalam dan Darul Falah	Jln. Medan- B. Aceh Gp. Meunasah Teungoh Kec. Nurussalam Kab. Aceh Timur
45	Lembaga Pengawasan dan Advokasi Publik Republik Indonesia (LPAPRI)	Jln. Medan- B. Aceh No. 8 Dsn. Pertanian Gp. Keude Birem Kec. Birem Bayeun Kab. Aceh Timur
46	Lembaga Informasi Pelayanan Rumah Singgah Anti Narkotika (LIPRAN)	Gp. Rantau Panjang Kec. Rantau Selamat Kab. Aceh Timur

Lanjutan Tabel/Continued Table 4.6.8

Nama Ormas/ OKP/ LSM		Alamat Sekretariat
(1)	(2)	(3)
47	Sanggar Seni Cermen Jameun (SSCJ)	Jln. Pegadaian Dsn. Pande Ds. Leuge Kec. Peureulak Kab. Aceh Timur
48	Yayasan Pendidikan Mitra Mandiri Aceh (YPMMA) Kabupaten Aceh Timur	Jln. Medan-B. Aceh Gp. Pasir Putih Kec. Peureulak Kab. Aceh Timur
49	Federasi Serikat Pekerja Transport Indonesia Serikat Pekerja Seluruh Indonesia (F.SPTI-SPSI) Kabupaten Aceh Timur	Jln. Medan-B. Aceh Gp. Tanah Anoe Kec. Idi Rayeuk Kab. Aceh Timur
50	Yayasan Pendidikan Islam Sirajul Huda Kabupaten Aceh Timur	Dsn. Putroe Ijo Ds. Alue Mirah Kec. Pante Bidari Kab. Aceh Timur
51	Dayah "BAITUNNUR"	Jln. Keude Dua Dsn. Bukeet Batee Gp. Pulo Blang Kec. Darul Ihsan Kab. Aceh Timur
52	Gerakan Anek Muda Sosial (GAMS)	Jln. Medan-B. Aceh Ds. Pasir Putih Kec. Peureulak Kab. Aceh Timur HP. 082284279107
53	Lembaga P2MP Perduli Pemberdayaan Masyarakat dan Pembangunan (LSM)	Jln. Mansur Desa Gp. Jawa Dsn. Kuta Baro Kec. Idi Rayeuk Kab. Aceh Timur
54	Samudra Aceh Timur (SATU)	Jln. Medan-B. Aceh Gp. Aceh Kec. Idi Rayeuk Kab. Aceh Timur
55	Ikatan Pemuda Nurussalam	Jl. Banda Aceh - Medan Keude Bagok Kec. Nurussalam Kab. Aceh Timur
56	Lembaga Anti Narkotika (DPC-LAN)	Jl. Banda Aceh-Medan Gp. Blang Kec. Idi Rayeuk Kab. Aceh Timur
57	Lembaga Kesejahteraan Sosial Anak Yayasan Dayah Al- Madinatul Munawwarah Al-Walioyah (LKSA YAD AMAL)	Jl. Banda Aceh-Medan KM. 374 Desa Beusa Seubrang Kec. Peureulak Barat Kabupaten Aceh Timur
58	Pengurus Wilayah Radio Antar Penduduk Indonesia (RAPI)	Jln Medan Banda Aceh No. 10 Rantau Panjang Kec. Rantau Selamat Aceh Timur

Sumber/Source: Badan Kesatuan Bangsa dan Politik Kabupaten Aceh Timur /National and Political Unity Office of Aceh Timur Regency

Tabel
Table 4.6.9

Jumlah Kejadian Bencana Banjir di Kabupaten Aceh Timur, 2019
Number of Flood by types in Aceh Timur Regency, 2019

Kecamatan Subdistrict	Jumlah Desa Bencana Number of Village	Ketinggia n Air Water Level	Jumlah Korban		Jumlah Pengungsi		Kerusakan Damage
			KK / Househ old	Jiwa/ Person	KK / Househ old	Jiwa/ Person	
(1)	(2)	(3)	(4)	(5)	(6)	(7)	(8)
1	Serbajadi	-	-	-	-	-	-
2	Simpang Jernih	-	-	-	-	-	-
3	Peunaron	-	-	-	-	-	-
4	Birem Bayeun	-	-	-	535	-	-
5	Rantau Selamat	-	-	-	-	-	-
6	Sungai Raya	-	-	-	1270	-	-
7	Peureulak	-	-	-	406	-	-
8	Peureulak Timur	-	-	-	956	-	-
9	Peureulak Barat	-	-	-	225	-	-
10	Ranto Peureulak	-	-	-	1629	-	-
11	Idi Rayeuk	-	-	-	-	-	-
12	Peudawa	-	-	-	29	-	-
13	Banda Alam	-	-	-	503	-	133
14	Idi Tunong	-	-	-	452	-	-
15	Darul Ihsan	-	-	-	-	-	-
16	Idi Timur	-	-	-	-	-	-
17	Darul Aman	-	-	-	64	-	16
18	Nurussalam	-	-	-	-	-	-
19	Darul Falah	-	-	-	-	-	-
20	Julok	-	-	-	202	-	-
21	Indra Makmur	-	-	-	3174	-	600
22	Pante Bidari	-	-	-	503	-	133
23	Simpang Ulim	-	-	-	35	-	-
24	Madat	-	-	-	-	-	-
Aceh Timur	-	-	-	9983	-	882	-

Sumber/Source: Badan Penanggulangan Bencana Daerah Kabupaten Aceh Timur/District Disaster Management of Aceh Timur Regency

Tabel 4.6.10 Direktori Wilayah Potensi Bencana Alam di Kabupaten Aceh Timur, 2019
Table Directory of Area with Natural Disaster Potention in Aceh Timur Regency,2019

	Kecamatan Subdistrict	Jumlah Desa	Jenis Potensi Bencana	Banyaknya Kejadian	
				Banjir	Kebakaran
	(1)	(2)	(3)	(4)	(5)
1	Serbajadi	7	Banjir, longsor	-	-
2	Simpang Jernih	7	Banjir	-	-
3	Peunaron	2	Banjir	-	2
4	Birem Bayeun	16	Banjir, Angin Puting Beliung	1	-
5	Rantau Selamat	4	Banjir, Angin Puting Beliung	-	1
6	Sungai Raya	8	Banjir, Angin Puting Beliung	1	-
7	Peureulak	24	Banjir, Angin Puting Beliung	1	12
8	Peureulak Timur	5	Banjir, Angin Puting Beliung	1	-
9	Peureulak Barat	16	Banjir, Angin Puting Beliung	1	1
10	Ranto Peureulak	20	Banjir, Angin Puting Beliung	1	4
11	Idi Rayeuk	12	Banjir, Angin Puting Beliung		4
12	Peudawa	12	Banjir, Angin Puting Beliung	1	1
13	Banda Alam	10	Banjir	1	-
14	Idi Tunong	7	Banjir, longsor	1	1
15	Darul Ihsan	7	Banjir	-	1
16	Idi Timur	12	Banjir, longsor	-	1
17	Darul Aman	19	Banjir, Angin Puting Beliung	1	1
18	Nurussalam	28	Banjir, Angin Puting Beliung	-	-
19	Darul Falah	5	Banjir	-	-
20	Julok	28	Banjir	1	2
21	Indra Makmur	10	Banjir, longsor	1	-
22	Pante Bidari	9	Banjir	1	-
23	Simpang Ulim	5	Banjir	1	2
24	Madat	14	Banjir, Angin Puting Beliung	-	-
Aceh Timur		287		14	33

Sumber/Source: Badan Penanggulangan Bencana Daerah Kabupaten Aceh Timur/District Disaster Management of Aceh Timur Regency

Tabel 4.6.11 Jumlah Kebakaran yang Dilaporkan dan Mendapat Bantuan PMK Menurut Objek di Kabupaten Aceh Timur, 2019
Number of Fires Reported and Received PMK Assistance by Object in Aceh Timur Regency, 2019

	Kecamatan <i>Subdistrict</i>	Rumah Tinggal	Pemerintahan Gedung	Tempat Ibadah	Lainnya
	(1)	(2)	(3)	(4)	(5)
1	Serbajadi	-	-	-	-
2	Simpang Jernih	-	-	-	-
3	Peunaron	2	5	-	3
4	Birem Bayeun	-	-	-	-
5	Rantau Selamat	-	4	-	5
6	Sungai Raya	-	-	-	-
7	Peureulak	10	3	-	32
8	Peureulak Timur	-	-	-	-
9	Peureulak Barat	1	1	-	1
10	Ranto Peureulak	3	-	-	19
11	Idi Rayeuk	11	5	-	5
12	Peudawa	6	-	-	-
13	Banda Alam	-	-	-	-
14	Idi Tunong	1	2	-	1
15	Darul Ihsan	1	2	-	4
16	Idi Timur	-	3	-	2
17	Darul Aman	1	4	-	2
18	Nurussalam	-	-	-	-
19	Darul Falah	-	-	-	-
20	Julok	2	5	-	-
21	Indra Makmur	-	-	-	-
22	Pante Bidari	-	-	-	-
23	Simpang Ulim	2	3	-	3
24	Madat	-	-	-	-
	Aceh Timur	40	37	-	77

Sumber/Source: Badan Penanggulangan Bencana Daerah Kabupaten Aceh Timur/District Disaster Management of Aceh Timur Regency

<https://acehtimurkab.bps.go.id>