

KABUPATEN MEMPAWAH DALAM ANGKA

-MEMPAWAH REGENCY IN FIGURES-

2020



**BADAN PUSAT STATISTIK
KABUPATEN MEMPAWAH**
BPS-Statistics of Mempawah Regency

KABUPATEN MEMPAWAH DALAM ANGKA

-MEMPAWAH REGENCY IN FIGURES-

2020



KABUPATEN MEMPAWAH DALAM ANGKA
Mempawah Regency in Figures
2020

ISBN: 978-623-92807-4-1

No. Publikasi/*Publication Number*: 61040.2003

Katalog /*Catalog*: 1102001.6104

Ukuran Buku/*Book Size*: 14,8 cm x 21 cm

Jumlah Halaman/*Number of Pages* : xxx+ 306 hal/*pages*

Naskah/*Manuscript*:

BPS Kabupaten Mempawah

BPS-Statistics of Mempawah Regency

Penyunting/*Editor*:

BPS Kabupaten Mempawah

BPS-Statistics of Mempawah Regency

Gambar Kover/*Cover Design*:

Seksi Integrasi Pengolahan dan Diseminasi Statistik

Section of Integration Processing and Statistics Dissemination

Ilustrasi Kover/*Cover Illustration*:

Rumah Adat Melayu Mempawah

Diterbitkan oleh/*Published by*:

©BPS Kabupaten Mempawah/*BPS-Statistics of Mempawah Regency*

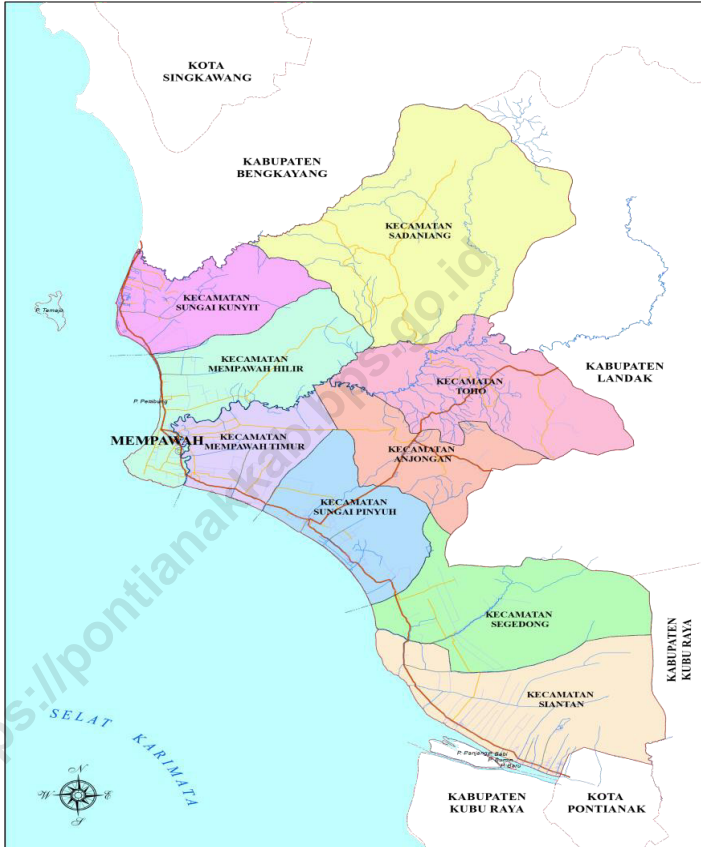
Dicetak oleh/*Printed by*:

BPS Kabupaten Mempawah/*BPS-Statistics of Mempawah Regency*

Dilarang mengumumkan, mendistribusikan, mengomunikasikan, dan/atau menggandakan sebagian atau seluruh isi buku ini untuk tujuan komersil tanpa izin tertulis dari Badan Pusat Statistik.

Prohibited to announce, distribute, communicate, and/or copy part or all of this book for commercial purpose without permission from BPS-Statistics Indonesia.

PETA WILAYAH KABUPATEN MEMPAWAH MAP OF MEMPAWAH REGENCY



KEPALA BPS KABUPATEN MEMPAWAH
CHIEF STATISTICIAN OF MEMPAWAH REGENCY



LEILA AYU ZANARIA, SE



KATA PENGANTAR

Kabupaten Mempawah Dalam Angka 2020 adalah publikasi tahunan yang diterbitkan secara berkala oleh Badan Pusat Statistik Kabupaten Mempawah.

Publikasi ini dimaksudkan untuk memberikan gambaran tentang perkembangan Kabupaten Mempawah secara umum yang meliputi keadaan geografi, iklim, pemerintahan, penduduk, sosial, pertanian, perdagangan, transportasi dan komunikasi, pariwisata, keuangan, pengeluaran konsumsi, pendapatan regional dan perbandingan regional.

Data yang disajikan dalam publikasi ini merupakan data series penerbitan tahun sebelumnya dan selalu diusahakan kontinuitas data. Dengan Menyajikan beberapa tahun terakhir baik data yang dihimpun secara langsung maupun data yang dikutip dari administrasi Instansi/Dinas/Lembaga Pemerintah maupun swasta. Oleh karena itu, diperlukan bantuan instansi/Dinas/Lembaga Pemerintah maupun swasta agar tetap tersedianya informasi dari berbagai bidang.

Dalam kesempatan ini kami ucapkan terima kasih kepada Pemerintah Daerah Kabupaten Mempawah dan semua pihak yang telah membantu terbitnya publikasi ini. Saran dan tanggapan dari konsumen data sangat diharapkan guna perbaikan publikasi ini tahun berikutnya.

Mempawah, 22 April 2020
Kepala Badan Pusat Statistik
Kabupaten Mempawah

Leila Ayu Zanaria, SE



PREFACE

Mempawah Regency in Figures 2020 is an annual publication of BPS- Statistics Office of Mempawah Regency.

This publication is provided to describe about geography, climate, government administration, population, social, agriculture, trade, transportation and communication, tourism, finance, expenditure, consumption, regional income and regional comparison.

Data presented in this publication is a series of previous year's publishing and always cultivated data continuity. Data Collected From Relevant Government and other institution.

In this occasion, we appreciate to the Government of Mempawah Regency and all of the persons for their cooperation to make this publication eventually completed and suggestion from the readers are welcome for the improvement of the next issues.

*Mempawah, 22 April 2020
Chief Statistician of BPS-Statistics of
Mempawah Regency*



Leila Ayu Zanaria, SE

DAFTAR ISI / CONTENTS

	Halaman <i>Page</i>
Kata Pengantar/ <i>Preface</i>	vii
Daftar Isi/ <i>Contents</i>	ix
Daftar Tabel/ <i>List of Tables</i>	xi
Daftar Gambar/ <i>List of Figures</i>	xxviii
Daftar Singkatan/ <i>List of Abbreviations</i>	xxxiii
Statistik Kunci/ <i>Key Statistics</i>	xxxv
1. Geografi dan Iklim/ <i>Geography and Climate</i>	1
2. Pemerintahan/ <i>Government</i>	15
3. Penduduk dan Ketenagakerjaan/ <i>Population and Employment</i>	37
4. Sosial dan Kesejahteraan Rakyat/ <i>Social and Welfare</i>	57
5. Pertanian, Kehutanan, Peternakan, dan Perikanan/ <i>Agriculture, Forestry, Livestock, and Fishery</i>	137
6. Pertambangan dan Energi/ <i>Mining and Energy</i>	197
7. Pariwisata/ <i>Tourism</i>	213
8. Transportasi dan Komunikasi/ <i>Transportation and Communication</i>	221
9. Investasi ,Koperasi, dan Harga-harga/ <i>Investment Cooperative, dan Prices</i>	235
10. Pengeluaran Penduduk/ <i>Population Expenditure</i>	255
11. Perdagangan/ <i>Trade</i>	265
12. Sistem Neraca Regional/ <i>System of Regional Accounts</i>	275
13. Perbandingan Antar Kabupaten/Kota/ <i>Regency/Municipal Comparison</i>	295

DAFTAR TABEL/LIST OF TABLES

	Halaman <i>Page</i>
1. GEOGRAFI DAN IKLIM/GEOGRAPHY AND CLIMATE	1
1.1 KEADAAN GEOGRAFI	9
<i>GEOGRAPHY CONDITION</i>	9
1.1.1 Luas Daerah dan Jumlah Pulau Menurut Kecamatan di Kabupaten Mempawah, 2019	9
<i>Total Area and Number of Islands by Subdistrict in Mempawah Regency, 2019.....</i>	9
1.1.2 Tinggi Wilayah Kecamatan dan Jarak ke Ibukota di Kabupaten Mempawah, 2019	11
<i>Altitude and Distance to the Capital in Mempawah Regency, 2019.....</i>	11
1.1.3 Jumlah Curah Hujan dan Hari Hujan Menurut Bulan Di Stasiun Klimatologi Jongkat, 2019	12
<i>Amount of Precipitation and Number of Rainy Days by Month in Climatological Jongkat Station, 2019.....</i>	12
1.1.4 Kecepatan Angin dan Temperatur Udara Pada Stasiun Klimatologi Jongkat Kabupaten Mempawah, 2019	13
<i>Wind Velocity and Air Temperature at Climatological Station of Jongkat in Mempawah Regency, 2019.....</i>	13
1.1.5 Rata-Rata Tekanan Udara, Lembab Nisbi, Penyinaran Matahari dan Penguapan Air Di Mempawah, 2019	14
<i>Average Atmospheric Pressure, Relativity Moisture, Water Evaporation and Duration of Sunshine in Mempawah, 2019.....</i>	14
2. PEMERINTAHAN/GOVERNMENT	15
2.1 WILAYAH ADMINISTRATIF	23
<i>ADMINISTRATIVE AREA</i>	23
2.1.1 Jumlah Desa ¹ /Kelurahan Menurut Kecamatan di Kabupaten Mempawah, (2015)–(2019)	23
<i>Number of Villages¹/Kelurahan by Subdistrict in Mempawah Regency, (2015)–(2019)</i>	23
2.2 DEWAN PERWAKILAN RAKYAT DAERAH	24
<i>REGIONAL HOUSE OF REPRESENTATIVE</i>	24

2.2.1	Jumlah Anggota Dewan Perwakilan Rakyat Daerah Menurut Partai Politik dan Jenis Kelamin di Kabupaten Mempawah, 2019	24
	<i>Number of Regional House of Representatives's Members by Political Parties and Sex in Mempawah Regency, 2019</i>	<i>24</i>
2.3	SUMBER DAYA MANUSIA.....	25
	HUMAN RESOURCES	25
2.3.1	Jumlah Pegawai Negeri Sipil Menurut Jabatan dan Jenis Kelamin di Kabupaten Mempawah, Desember (2018) dan Desember (2019)	25
	<i>Number of Civil Servants by Occupation and Sex in Mempawah Regency, Desember (2018) dan Desember (2019)</i>	<i>25</i>
2.3.2	Jumlah Pegawai Negeri Sipil Menurut Tingkat Pendidikan dan Jenis Kelamin di Kabupaten Mempawah Desember (2018) dan Desember (2019)	27
	<i>Number of Civil Servants by Educational Level and Sex in Mempawah Regency December (2018) and December (2019).....</i>	<i>27</i>
2.3.3	Jumlah Pegawai Negeri Sipil Menurut Tingkat Kepangkatan dan Jenis Kelamin di Kabupaten Mempawah Desember (2018) dan Desember (2019)	29
	<i>Number of Civil Servants by Hierarchy and Sex in Mempawah Regency, December (2018) and December (2019).....</i>	<i>29</i>
2.3.4	Jumlah Suara Sah dan Suara Tidak Sah Pada Pemilu Presiden dan Wakil Presiden di Kabupaten Mempawah Tahun 2019	31
	<i>Number of Legitimate and Invalid Votes in the Presidential and Vice President Elections of Mempawah Regency in 2019</i>	<i>31</i>
2.3.5	Jumlah Suara Sah dan Suara Tidak Sah Pada Pemilu Legislatif Kabupaten Mempawah Tahun 2019	32
	<i>Number of Legitimate and Invalid Votes in Legislative Elections of Mempawah Regency in 2019.....</i>	<i>32</i>
2.4	KEUANGAN PEMERINTAH	33
	GOVERNMENT FINANCE	33
2.4.1	Realisasi Pendapatan Pemerintah Kabupaten Mempawah Menurut Jenis Pendapatan (juta rupiah), 2016–2019.....	33
	<i>Actual Mempawah Regency Government Revenues by Kind of Revenues (million rupiahs), 2016–2019</i>	<i>33</i>

2.4.2	Realisasi Belanja Pemerintah Kabupaten Mempawah Menurut Jenis Belanja (juta rupiah), 2016–2019	35
	<i>Actual Mempawah Regency Government Expenditures by Kind of Expenditures (million rupiahs), 2016–2019</i>	35
3.	PENDUDUK DAN KETENAGAKERJAAN/POPULATION AND EMPLOYMENT	37
3.1	PENDUDUK.....	45
	POPULATION	45
3.1.1	Penduduk, Laju Pertumbuhan Penduduk, Distribusi Persentase Penduduk, Kepadatan Penduduk, Rasio Jenis Kelamin Penduduk Menurut Kecamatan di Kabupaten Mempawah, (2010) dan (2019)..	45
	<i>Population, Population Growth Rate, Percentage Distribution of Population, Population Density, and Population Sex Ratio by Subdistrict in Mempawah Regency, (2010) and (2019)</i>	45
3.2	KETENAGAKERJAAN	50
	EMPLOYMENT	50
3.2.1	Pencari Kerja Terdaftar, Lowongan Kerja Terdaftar, dan Penempatan/ Pemenuhan Tenaga Kerja Menurut Provinsi dan Jenis Kelamin, 2019	50
	<i>Number of Registered Job Applicants, Registered Job Vacancies, and Placement of Workers by Province and Sex, 2019</i>	50
3.2.2	Jumlah Penduduk Berumur 15 Tahun Keatas Menurut Jenis Kegiatan Selama Seminggu yang Lalu dan Jenis Kelamin di Kabupaten Mempawah, 2019	53
	<i>Population Aged 15 Years and Over by Type of Activity During The Previous Week and Sex in Mempawah Regency, 2019</i>	53
3.2.3	Penduduk Berumur 15 Tahun ke Atas Menurut Pendidikan Tertinggi yang Ditamatkan dan Jenis Kegiatan Selama Seminggu yang Lalu di Kabupaten Mempawah, 2019	54
	<i>Population 15 Years of Age and Over by Educational Attainment and Type of Activity During the Previous Week in Mempawah Regency, 2019</i>	54
3.2.4	Penduduk Berumur 15 Tahun Ke Atas yang Bekerja Selama Seminggu yang Lalu Menurut Status Pekerjaan Utama dan Jenis Kelamin di Kabupaten Mempawah, 2019	56

Population 15 Years of Age and Over who Worked During The Previous Week by Main Employment Status and Sex in Mempawah Regency, 2019..... 56

4.	SOSIAL DAN KESEJAHTERAAN RAKYAT/SOCIAL AND WELFARE	57
4.1	PENDIDIKAN	72
	EDUCATION	72
4.1.1	Jumlah Sekolah, Guru, dan Murid Taman Kanak-Kanak (TK) di Bawah Kementerian Pendidikan dan Kebudayaan Menurut Kecamatan di Kabupaten Mempawah, 2018/2019 dan 2019/2020	72
	<i>Number of Schools, Teachers, and Pupils in Kindergarten Under The Ministry of Education and Culture by Subdistrict in Mempawah Regency, 2018/2019 dan 2019/2020</i>	<i>72</i>
4.1.2	Jumlah Sekolah, Guru, dan Murid Raudatul Athfal (RA) di Bawah Kementerian Agama Menurut Kecamatan di Kabupaten Mempawah, 2018/2019 dan 2019/2020	75
	<i>Number of Schools, Teachers, and Pupils in Raudatul Athfal (RA) Under The Ministry of Religious Affairs by Subdistrict in Mempawah Regency, 2018/2019 and 2019/2020.....</i>	<i>75</i>
4.1.3	Jumlah Sekolah, Guru, dan Murid Sekolah Dasar (SD) di Bawah Kementerian Pendidikan dan Kebudayaan Menurut Kecamatan di Kabupaten Mempawah, 2018/2019 dan 2019/2020	76
	<i>Number of Schools, Teachers, and Pupils in Primary Schools Under The Ministry of Education and Culture by Subdistrict in Mempawah Regency, 2018/2019 and 2019/2020.....</i>	<i>76</i>
4.1.4	Jumlah Sekolah, Guru, dan Murid Madrasah Ibtidaiyah (MI) di Bawah Kementerian Agama Menurut Kecamatan di Kabupaten Mempawah, 2018/2019 dan 2019/2020	79
	<i>Number of Schools, Teachers, and Pupils in Madrasah Ibtidaiyah (MI) Under The Ministry of Religious Affairs by Subdistrict in Mempawah Regency, 2018/2019 and 2019/2020.....</i>	<i>79</i>
4.1.5	Jumlah Sekolah, Guru, dan Murid Sekolah Menengah Pertama (SMP) di Bawah Kementerian Pendidikan dan Kebudayaan Menurut Kecamatan di Kabupaten Mempawah, 2018/2019 dan 2019/2020	82
	<i>Number of Schools, Teachers, and Pupils in Junior High Schools Under The Ministry of Education and Culture by Subdistrict in Mempawah Regency, 2018/2019 and 2019/2020)</i>	<i>82</i>

4.1.6	Jumlah Sekolah, Guru, dan Murid Madrasah Tsanawiyah (MTs) di Bawah Kementerian Agama Menurut Kecamatan di Kabupaten Mempawah, 2018/2019 dan 2019/2020	85
	<i>Number of Schools, Teachers, and Pupils in Madrasah Tsanawiyah (MTs) Under The Ministry of Religious Affairs by Subdistrict in Mempawah Regency, 2018/2019 and 2019/2020.....</i>	<i>85</i>
4.1.7	Jumlah Sekolah, Guru, dan Murid Sekolah Menengah Atas (SMA) di Bawah Kementerian Pendidikan dan Kebudayaan Menurut Kecamatan di Kabupaten Mempawah, 2018/2019 dan 2019/2020	88
	<i>Number of Schools, Teachers, and Pupils in Senior High Schools Under The Ministry of Education and Culture by Subdistrict in Mempawah Regency, 2018/2019 and 2019/2020)</i>	<i>88</i>
4.1.8	Jumlah Sekolah, Guru, dan Murid Sekolah Menengah Kejuruan (SMK) di Bawah Kementerian Pendidikan dan Kebudayaan Menurut Kecamatan di Kabupaten Mempawah, 2018/2019 dan 2019/2020	91
	<i>Number of Schools, Teachers, and Pupils in Vocational High Schools Under The Ministry of Education and Culture by Subdistrict in Mempawah Regency, 2018/2019 dan 2019/2020.....</i>	<i>91</i>
4.1.9	Jumlah Sekolah, Guru, dan Murid Madrasah Aliyah (MA) di Bawah Kementerian Agama Menurut Kecamatan di Kabupaten Mempawah, 2018/2019 dan 2019/2020	94
	<i>Number of Schools, Teachers, and Pupils in Madrasah Aliyah (MA) Under the Ministry of Religious Affairs by Subdistrict in Mempawah Regency, 2018/2019 and 2019/2020.....</i>	<i>94</i>
4.1.10	Jumlah Perguruan Tinggi, Mahasiswa, dan Tenaga Edukatif (Negeri dan Swasta) dibawah Kementrian Agama Menurut Kecamatan di Kabupaten Mempawah, (2019)	97
	<i>Number of Universities, Students, and Lecturers (State and Private) Under the Ministry of Religious Affairs by Subdistrict in Mempawah Regency, (2019)</i>	<i>97</i>
4.1.11	Jumlah Desa ¹ /Kelurahan yang Memiliki Fasilitas Sekolah Menurut Kecamatan dan Tingkat Pendidikan di Kabupaten Mempawah, 2014–2019.....	98
	<i>Number of Villages¹ Having Educational Facilities by Subdistrict and Educational Level in Mempawah Regency, 2014– 2019.....</i>	<i>98</i>

4.1.12	Angka Partisipasi Murni (APM) dan Angka Partisipasi Kasar (APK) Menurut Jenjang Pendidikan di Kabupaten Mempawah, 2018 dan 2019	103
	<i>Net Participation Rates and Gross Participation Rates by Educational Level in Mempawah Regency, 2018 and 2019.....</i>	103
4.1.13	Persentase Penduduk Berumur 15 Tahun ke Atas yang Melek Huruf Menurut Kelompok Umur di Kabupaten Mempawah, 2018 dan 2019	104
	<i>Percentage of Literate People Aged 15 Years and Over by Age Group in Mempawah Regency, 2018 and 2019.....</i>	104
4.2	KESEHATAN	105
	HEALTH.....	105
4.2.1	Jumlah Desa ¹ /Kelurahan Yang Memiliki Sarana Kesehatan Menurut Kecamatan di Kabupaten mempawah, 2014-2019	105
	<i>Number of Villages¹ Having Health Facilities by Subdistrict in Mempawah Regency, 2014-2019.....</i>	105
4.2.2	Jumlah Tenaga Kesehatan Menurut Kecamatan di Kabupaten Mempawah, (2019)	111
	<i>Number of Medical Personnel by Subdistrict in Mempawah Regency, (2019)</i>	111
4.2.3	Persentase Penduduk yang Mempunyai Keluhan Kesehatan Selama Sebulan Terakhir di Kabupaten Mempawah, (2014)–(2019).....	112
	<i>Percentage of People Who Had Health Complaint During a Month Prior to The Survey in Mempawah Regency, (2014)–(2019).....</i>	112
4.2.4	Jumlah Kasus Penyakit Menurut Kecamatan di Kabupaten Mempawah, (2019)	113
	<i>Number of cases of disease by Subdistrict in Mempawah Regency, (2019)</i>	113
4.2.5	Jumlah Rumah Sakit Umum, Rumah Sakit Khusus, Rumah Sakit/Rumah Bersalin, Puskesmas, Klinik/Balai Kesehatan, Posyandu, dan Polindes Menurut Kecamatan di Kabupaten Mempawah, (2018) dan (2019)..	115
	<i>Number of General Hospital, Special Hospital, Maternity Hospital and Public Health Center, Medical Clinic, Integrated Service Post, Village maternity Cottage by Subdistrict in Mempawah Regency, (2018) and (2019).....</i>	115

	Halaman Page
4.3 AGAMA DAN SOSIAL LAINNYA	118
RELIGION AND OTHER SOCIAL AFFAIRS	118
4.3.1 Jumlah Penduduk Menurut Kecamatan dan Agama yang Dianut di Kabupaten Mempawah, (2019)	118
<i>Population by Subdistrict and Religion in Mempawah Regency, (2019)</i>	118
4.3.2 Jumlah Tempat Peribadatan Menurut Kecamatan di Kabupaten Mempawah, (2019)	119
<i>Number of Places of Worship by Subdistrict and Religion in Mempawah Regency, (2019)</i>	119
4.3.3 Jumlah Desa ¹ /Kelurahan yang Mengalami Bencana Alam ² Menurut Kecamatan di Kabupaten mempawah, (2011)– (2018).....	120
<i>Number of Villages¹ that Had Natural Disaster² by Subdistrict in Mempawah Regency, (2011)– (2018)</i>	120
4.3.4 Jumlah Korban Manusia yang Diakibatkan Bencana Alam Menurut Kecamatan di Kabupaten Mempawah, (2019).....	123
<i>Number of Human Victims Caused by Natural Disasters by Subdistrict in Mempawah Regency, (2019)</i>	123
4.3.5 Jumlah Kerusakan Rumah yang Diakibatkan Bencana Alam Menurut Kecamatan di Kabupaten Mempawah, (2019).....	125
<i>Number of House Damage Caused by Natural Disasters by Subdistrict in Mempawah Regency, (2019)</i>	125
4.3.6 Jumlah Korban Manusia yang Diakibatkan Bencana Alam dan Sosial Menurut Kecamatan di Kabupaten Mempawah, (2019)	126
<i>Number of Human Victims Caused by Natural Disasters and Social by Subdistrict in Mempawah Regency, (2019)</i>	126
4.3.7 Jumlah Penerima Bantuan (Kepala Keluarga) dan Anggaran Bantuan Sosial Pangan Menurut Kecamatan di Kabupaten Mempawah, (2019)	127
<i>Number of Beneficiaries (Family Head) and Food Social Assistance Budget by Subdistrict in Mempawah Regency, (2019)</i>	127
4.3.8 Banyaknya Nikah, Talak, Cerai, serta Rujuk menurut Kecamatan di Kabupaten Mempawah, (2019)	128
<i>Number of Marage, Separate, Divorce, and Reconcililation by Subdistrict in</i>	

	Halaman Page
	128
4.3.9	129
	129
4.3.10	130
	130
4.3.11	131
	131
4.3.12	132
	132
4.3.13	133
	133
4.3.14	134
	134
4.4 KEMISKINAN	135
POVERTY.....	135
4.4.1	135
	135
4.4.2	136
	136
5. PERTANIAN, KEHUTANAN, PETERNAKAN, DAN PERIKANAN/ AGRICULTURE, FORESTRY, LIVESTOCK, AND FISHERY	137
5.21 HORTIKULTURA	149
HORTICULTURE.....	149

5.1.1	Luas Panen Tanaman Sayuran Menurut Kecamatan dan Jenis Tanaman (ha) di Kabupaten Mempawah, (2018) dan (2019)	149
	<i>Harvested Area of Vegetables by Subdistrict and Kind of Plant (ha) in Mempawah Regency, (2018) and (2019).....</i>	<i>149</i>
5.1.2	Produksi Tanaman Sayuran Menurut Kecamatan dan Jenis Tanaman (ton) di Kabupaten Mempawah, (2018) dan (2019)	152
	<i>Production of Vegetables by Subdistrict and Kind of Plant (ton) in Mempawah Regency, (2018) and (2019).....</i>	<i>152</i>
5.1.3	Luas Panen Tanaman Sayuran dan Buah–Buahan Semusim Menurut Jenis Tanaman (ha) di Kabupaten Mempawah, (2016)–(2019)	155
	<i>Harvested Area of Seasonal Vegetables and Fruits by Kind of Plant (ha) in Mempawah Regency, (2016)–(2019).....</i>	<i>155</i>
5.1.4	Produksi Tanaman Sayuran dan Buah–Buahan Semusim Menurut Jenis Tanaman (ton) di Kabupaten Mempawah, (2016)–(2019)	156
	<i>Production of Seasonal Vegetables and Fruits by Kind of Plant (ton) in Mempawah Regency, (2016)–(2019).....</i>	<i>156</i>
5.1.5	Luas Panen Tanaman Biofarmaka Menurut Kecamatan dan Jenis Tanaman (m ²) di Kabupaten Mempawah, (2018) dan (2019)	157
	<i>Harvested Area of Medicinal Plants by Subdistrict and Kind of Plant (m²) in Mempawah Regency, (2018) and (2019).....</i>	<i>157</i>
5.1.6	Produksi Tanaman Biofarmaka Menurut Kecamatan dan Jenis Tanaman (kg) di Kabupaten Mempawah, (2018) dan (2019)	159
	<i>Production of Medicinal Plants by Subdistrict and Kind of Plant (kg) in Mempawah Regency, (2018) and (2019).....</i>	<i>159</i>
5.1.7	Luas Panen Tanaman Biofarmaka Menurut Jenis Tanaman (m ²) di Kabupaten Mempawah, (2016)–(2019)	161
	<i>Harvested Area of Medicinal Plants by Kind of Plant (m²) in Mempawah Regency, (2016)–(2019)</i>	<i>161</i>
5.1.8	Produksi Tanaman Biofarmaka Menurut Jenis Tanaman (kg) di Kabupaten Mempawah, (2016)–(2019)	162
	<i>Production of Medicinal Plants by Kind of Plant (kg) in Mempawah Regency, (2016)–(2019).....</i>	<i>162</i>
5.1.9	Luas Panen Tanaman Hias Menurut Kecamatan dan Jenis Tanaman (m ²) di kabupaten Mempawah, (2018) dan (2019)	163

	<i>Harvested Area of Ornamental Plants by Subdistrict and Kind of Plant (m²) in Mempawah Regency, (2018) and (2019)</i>	163
5.1.10	Produksi Tanaman Hias Menurut Kecamatan dan Jenis Tanaman (tangkai) di kabupaten Mempawah, (2018) dan (2019)	165
	<i>Production of Ornamental Plants by Subdistrict and Kind of Plant (stalks) in Mempawah Regency, (2018) and (2019)</i>	165
5.1.11	Luas Panen Tanaman Hias Menurut Jenis Tanaman (m ²) di Kabupaten Mempawah, (2016)–(2019)	167
	<i>Harvested Area of Ornamental Plants by Kind of Plant (m²) in Mempawah Regency, (2016)–(2019)</i>	167
5.1.12	Produksi Tanaman Hias Menurut Jenis Tanaman (tangkai) di Kabupaten Mempawah, (2016)–(2019)	168
	<i>Production of Ornamental Plants by Kind of Plant (stalks) in Mempawah Regency, (2016)–(2019)</i>	168
5.1.13	Produksi Buah-buahan Menurut Kecamatan dan Jenis Tanaman (kuintal) di kabupaten Mempawah, (2018) dan (2019)	169
	<i>Production of Fruits by Subdistrict and Kind of Plant (quintal) in Mempawah Regency, (2018) and (2019)</i>	169
5.1.14	Produksi Buah–Buahan dan Sayuran Tahunan Menurut Jenis Tanaman (kuintal), (2017)–(2019).....	172
	<i>Production of Annual Fruits and Vegetables by Kind of Plant (quintal), (2017)–(2019)</i>	172
5.2	PERKEBUNAN	174
	ESTATE CROPS	174
5.2.1	Luas Areal Tanaman Perkebunan Menurut Kecamatan dan Jenis Tanaman (ha) di Kabupaten Mempawah, (2018) dan (2019)	174
	<i>Planted Area of Estate Crops by Subdistrict and Type of Crops (ha) in Mempawah Regency, (2018) dan (2019)</i>	174
5.2.2	Produksi Perkebunan Menurut Kecamatan dan Jenis Tanaman (ton) di Kabupaten Mempawah, (2018) dan (2019).....	178
	<i>Production of Estate by Subdistrict and Type of Crops (ton) in Mempawah Regency, (2018) and (2019)</i>	178
5.3	PETERNAKAN	182
	LIVESTOCK	182

5.3.1	Populasi Ternak Menurut Jenis Ternak (Ekor) di Kabupaten Mempawah, (2019) <i>Livestock Population by Kind of Livestock (Head) in Mempawah Regency, (2019)</i>	182 182
5.3.2	Populasi Unggas Menurut Jenis Unggas (Ekor) in Mempawah Regency, (2018) dan (2019) <i>Poultry Population by Kind of Poultry (Head) in Mempawah Regency, (2018) and (2019)</i>	184 184
5.3.3	Produksi Daging Ternak Menurut Jenis Ternak (Ton) di Kabupaten Mempawah, (2019) <i>Meat Production by Kind of Livestock in Mempawah Regency, 2019 (Ton)</i>	186 186
5.3.4	Produksi Daging Unggas Menurut Jenis Unggas (Ton) di Kabupaten Mempawah, (2018) dan (2019) <i>Meat Production by Kind of Poultry (ton) in Mempawah Regency, (2018) and (2019)</i>	188 188
5.3.5	Produksi Telur dan Susu Sapi (Ton/Liter) di Kabupaten Mempawah, (2018) dan (2019) <i>Production of Egg and Cow Milk(Ton/Liter) in Mempawah Regency, (2018) and (2019)</i>	190 190
5.4	KEHUTANAN	192
	FORESTRY	192
5.4.1	Luas Kawasan Hutan dan Perairan Menurut Kecamatan di Kabupaten Mempawah (ribu ha), 2019 <i>Extent of Forest Area, Inland Water, Coastal, Marine Ecosystem by subdistrict (thousand ha), 2019</i>	192 192
5.4.2	Luas dan Penyebaran Lahan Kritis sampai dengan Tahun 2019 (ribu ha)..... <i>Extent and Distribution of Critical Land up to 2019 (thousand ha) .</i>	193 193
5.5	PERIKANAN	194
	FISHERY.....	194
5.5.1	Produksi Perikanan Laut, Perairan Umum dan Budidaya di Kabupaten Mempawah, 2019.....	194

	<i>Number of Marine Fishery, Inland Water and Inland Cultivation Production In Mempawah Regency, 2019 (Ton/Tons)</i>	194
5.5.2	Nilai Produksi Perikanan Laut, Perairan Umum dan Budidaya di Kabupaten Mempawah, 2018.....	195
	<i>Number of Marine Fishery, Inland Water and Inland Cultivation Value Production In Mempawah Regency, 2018 (Ribuan Rupiah (Rp. 000) / Thousand Rupiahs)</i>	195
6.	PERTAMBANGAN DAN ENERGI/MINING AND ENERGY	197
6.1	Banyaknya Pelanggan, Daya Terpasang, Listrik Terjual dan Nilai Penjualan Listrik PLN di Kabupaten Mempawah, 2019	204
	<i>Number of Costumer, Installed Capacity, Sold and Revenue of PLN Electricity in Mempawah Regency, 2019</i>	204
6.2	Jumlah Pelanggan Listrik di Kabupaten Mempawah, (2015)–(2019)205	
	<i>Number of Electricity Customers in Mempawah Regency, (2015)–(2019)</i>	205
6.3	Jumlah Pelanggan dan Air yang Disalurkan Menurut Kecamatan di Kabupaten Mempawah, (2019)	206
	<i>Number of Customers and Distributed Water by Subdistrict in Mempawah Regency, (2019)</i>	206
6.4	Banyaknya Industri Pangan Di Kabupaten Mempawah, 2019.....	207
	<i>Number of Food Industries in Mempawah Regency, 2019</i>	207
6.5	Banyaknya Industri Sandang, Kerajinan dan Aneka Di Kabupaten Mempawah, 2019	209
	<i>Number of Gird and Crafting Industries in Mempawah Regency, 2019.</i>	209
6.6	Banyaknya Industri Logam dan Elektronika Di Kabupaten Mempawah, 2019	210
	<i>Number of Metal Industries and Electronocs in Mempawah Regency, 2019</i>	210
6.7	Banyaknya Industri Kimia dan Bahan Bangunan Di Kabupaten Mempawah, 2019	211
	<i>Number of Chemical Industries and construction in Mempawah Regency, 2019</i>	211
7.	PARIWISATA/TOURISM	213

	Halaman Page
7.1	Jumlah Rumah Makan/Restoran Menurut Kecamatan di Kabupaten Mempawah, (2016)–(2019) 219 <i>Number of Restaurants by Subdistrict in Mempawah Regency, (2016)–(2019) 219</i>
7.2	Jumlah Akomodasi, Kamar, Kamar/Tahun, Kamar Terjual dan Tingkat Hunian Kamar yang Tersedia di Kabupaten Mempawah Menurut Kecamatan, 2019..... 220 <i>Number of Accommodations, Rooms, Rooms / Years, Rooms Sold and Room Occupancy Rates in Mempawah Regency by Subdistrict, 2019 220</i>
8.	TRANSPORTASI DAN KOMUNIKASI/TRANSPORTATION AND COMMUNICATION 221
8.1	TRANSPORTASI..... 229 TRANSPORTATION 229
8.1.1	Panjang Jalan Menurut Tingkat Kewenangan Pemerintahan di Kabupaten Mempawah (km), 2017–2019..... 229 <i>Length of Roads by Level of Government Authority in Mempawah Regency (km), 2017–2019..... 229</i>
8.1.2	Panjang Jalan Kabupaten Menurut Jenis Jalan di Kabupaten Mempawah, 2015-2019..... 230 <i>Length of Regency Roads by Type of Roads 2015 – 2019 (Kilometer/ Kilometers)..... 230</i>
8.1.3	Panjang Jalan Kabupaten Menurut Jenis Permukaan di Kabupaten Mempawah, 2015-2019..... 231 <i>Length of Regency Roads by Type of Surface, 2015 – 2019 (Kilometer/ Kilometers)..... 231</i>
8.1.4	Banyaknya Kendaraan Bermotor Wajib Uji Menurut Jenis Kendaraan, 2019 232 <i>Number of Compulsary Phisical Checking for Motor Vehicle by Kind of Vehicle, 2019..... 232</i>
8.2	KOMUNIKASI..... 233 COMMUNICATION 233
8.2.1	Jumlah Kantor Pos Pembantu Menurut Kecamatan di Kabupaten Mempawah, 2016–2019..... 233

	<i>Number of Post Offices Subsidiaries by Subdistrict in Mempawah Regency, 2016–2019</i>	233
9.	INVESTASI, KOPERASI, DAN HARGA-HARGA/INVESTMENT, COOPERATIVE, AND PRICES	235
9.1	Jumlah Koperasi Aktif Menurut Kecamatan di Kabupaten Mempawah, 2016–2019	241
	<i>Number of Active Cooperative by Subdistrict in Mempawah Regency, 2016–2019</i>	241
9.2	Jumlah Koperasi Menurut Jenis Koperasi dan Kecamatan di Kabupaten Mempawah, 2019	242
	<i>Number of Cooperative by Kind of Cooperative and Subdistrict in Mempawah Regency/Municipality, 2019</i>	242
9.3	Perkembangan Harga Konsumen Pedesaan Bahan Makanan di Kecamatan Anjongan 2019	243
	<i>Trend of Rural Consumer Basic Primary Goods Price in Anjongan Subdistrict, 2019 (Rupiah/Kilogram)</i>	243
9.4	Perkembangan Harga Konsumen Pedesaan Sayur Sayuran di Kecamatan Anjongan 2019	244
	<i>Trend of Rural Consumer Vegetables Price in Anjongan Subdistrict, 2019 (Rupiah/Kilogram)</i>	244
9.5	Perkembangan Harga Konsumen Pedesaan Daging dan Telur di Kecamatan Anjongan 2019	247
	<i>Trend of Meats and Eggs Price in Anjongan Subdistrict, 2019 (Rupiah/Kilogram/butir)</i>	247
9.6	Perkembangan Harga Konsumen Pedesaan Bahan Makanan di Kecamatan Sungai Kunyit 2019	248
	<i>Consumer Basic Primary Goods Price in Sungai Kunyit Subdistrict, 2019 (Rupiah/Kilogram)</i>	248
9.7	Perkembangan Harga Konsumen Pedesaan Sayur Sayuran di Kecamatan Sungai Kunyit 2019	249
	<i>Trend of Rural Consumer Vegetables Price in Sungai Kunyit Subdistrict, 2019 (Rupiah/Kilogram)</i>	249
9.8	Perkembangan Harga Konsumen Pedesaan Daging dan Telur di Kecamatan Sungai Kunyit 2019	252

	<i>Trend of Meats and Eggs Price in Sungai Kunyit Subdistrict, 2019 (Rupiah/ Kilogram/butir).....</i>	252
9.9	Realisasi Proyek PMDN, dan Investasi Menurut Sektor, 2019..... <i>Actual Domestic Investment Project, Investment Values and Employes by Sector 2019</i>	253 253
9.10	Realisasi Proyek PMA, dan Investasi Menurut Sektor, 2019..... <i>Actual Foreign Investment Project, Investment Values and Employes by Sector, 2019</i>	254 254
10.	PENGELUARAN PENDUDUK/POPULATION EXPENDITURE	255
10.1	Rata-rata Pengeluaran per Kapita Sebulan Menurut Kelompok Komoditas (rupiah) di Kabupaten Mempawah, 2018 dan 2019..... <i>Monthly Average Expenditure per Capita by Commodity Group (rupiahs) in Mempawah Regency, 2018 and 2019.....</i>	261 261
10.2	Persentase Pengeluaran per Kapita Sebulan Menurut Kelompok Komoditas di Kabupaten Mempawah, 2018 dan 2019..... <i>Percentage of Monthly Expenditure per Capita by Commodity Group in Mempawah Regency, 2018 and 2019.....</i>	262 262
10.3	Persentase Penduduk Menurut Golongan Pengeluaran Per Kapita Sebulan di Kabupaten Mempawah, 2018 dan 2019..... <i>Percentage of Population by Per Capita Spending Group a Month in Mempawah Regency, 2018 and 2019.....</i>	263 263
11.	PERDAGANGAN/TRADE	265
11.1	Jumlah Sarana Perdagangan Menurut Jenisnya di Kabupaten Mempawah, 2016–2019..... <i>Number of Trading Facilities by Type of Facility in Mempawah Regency, 2016–2019.....</i>	272 272
11.2	Jumlah Usaha Perdagangan di Kabupaten Mempawah Berdasarkan SIUP, 2019..... <i>Number of Trading Company based on Registration in Mempawah Regency, 2019.....</i>	273 273
12.	SISTEM NERACA REGIONAL/SYSTEM OF REGIONAL ACCOUNTS	275
12.1.	Produk Domestik Regional Bruto Atas Dasar Harga Berlaku Menurut Lapangan Usaha di Kabupaten Mempawah (miliar rupiah), 2015– 2019.....	285

	<i>Gross Regional Domestic Product at Current Market Prices by Industry in Mempawah Regency (billion rupiahs), 2015–2019</i>	285
12.2	Produk Domestik Regional Bruto Atas Dasar Harga Konstan 2010 Menurut Lapangan Usaha di Kabupaten Mempawah (miliar rupiah), 2015–2019.....	287
	<i>Gross Regional Domestic Product at 2010 Constant Market Prices by Industry in Mempawah Regency (billion rupiahs), 2015–2019</i>	287
12.3	Distribusi Persentase Produk Domestik Regional Bruto Atas Dasar Harga Berlaku Menurut Lapangan Usaha di Kabupaten Mempawah, 2015–2019.....	289
	<i>Percentage Distribution of Gross Regional Domestic Product at Current Market Prices by Industry in Mempawah Regency, 2015–2019</i>	289
12.4	Laju Pertumbuhan Produk Domestik Regional Bruto Atas Dasar Harga Konstan 2010 Menurut Lapangan Usaha di Kabupaten Mempawah (persen), 2016–2019.....	291
	<i>Growth Rate of Gross Regional Domestic Product at 2010 Constant Market Prices by Industry in Mempawah Regency (percent), 2016–2019</i>	291
12.5	Produk Domestik Regional Bruto Atas Dasar Harga Berlaku Menurut Jenis Pengeluaran di Kabupaten Mempawah (miliar rupiah), 2015–2019.....	293
	<i>Gross Regional Domestic Product at Current Market Prices by Type of Expenditure in Mempawah Regency (billion rupiahs), 2015–2019</i>	293
12.6	Produk Domestik Regional Bruto Atas Dasar Harga Konstan 2010 Menurut Jenis Pengeluaran di Kabupaten Mempawah (miliar rupiah), 2015–2019.....	294
	<i>Gross Regional Domestic Product at 2010 Constant Market Prices by Type of Expenditure in Mempawah Regency (billion rupiahs), 2015–2019</i>	294
13.	PERBANDINGAN ANTAR KABUPATEN/KOTA/ REGENCY/MUNICIPAL COMPARISON	295
13.1	Jumlah Penduduk Menurut Kabupaten/Kota di Provinsi Kalimantan Barat (ribu), 2015–2019.....	302
	<i>Population by Regency/Municipality in West Kalimantan Province (thousand), 2015–2019</i>	302
13.2	Laju Pertumbuhan Produk Domestik Regional Bruto Atas Dasar Harga Konstan 2010 Menurut Kabupaten/Kota di Provinsi Kalimantan Barat (persen), 2015–2019.....	303

	<i>Rate of Growth of Gross Regional Domestic Products at Constant 2010 Prices by Regency/Municipality in Kalimantan Barat Province (percent), 2015–2019</i>	303
13.3	Jumlah Penduduk Miskin Menurut Kabupaten/Kota di Provinsi Kalimantan Barat (ribu), 2015–2019..... <i>Number of Poor Population by Regency/Municipality in West Kalimantan Province (thousand), 2015–2019</i>	304
13.4	Indeks Pembangunan Manusia Menurut Kabupaten/Kota di Provinsi Kalimantan Barat, 2015–2019	305
	<i>Human Development Index by Regency/Municipality in West Kalimantan Province, 2015–2019</i>	305

<https://pontianak.kab.bps.go.id>

DAFTAR GAMBAR/LIST OF FIGURES

		Halaman Page
1.1	Luas Daerah menurut Kecamatan (%) di Kabupaten Mempawah, 2019	7
	<i>Area of Subdistrict (%) in Mempawah Regency, 2019</i>	7
1.2	Jumlah Curah Hujan dan Hari Hujan Menurut Bulan Di Stasiun Klimatologi Jongkat, 2019.....	8
	<i>Amount of Precipitation and Number of Rainy Days by Month in Climatological Jongkat Station, 2019</i>	8
2.1.	Jumlah Desa ¹ /Kelurahan Menurut Kecamatan di Kabupaten Mempawah, 2019.....	21
	<i>Number of Villages¹/Kelurahan by Subdistrict in Mempawah Regency, 2019</i>	21
2.2	Jumlah Pegawai Negeri Sipil Menurut Tingkat Kepangkatan dan Jenis Kelamin di Kabupaten Mempawah Desember (2018) dan Desember (2019)	22
	<i>Number of Civil Servants by Hierarchy and Sex in Mempawah Regency, December (2018) and December (2019)</i>	22
3.1	Persentase Penduduk Menurut Kecamatan di Kabupaten Mempawah, Juni 2019.....	43
	<i>Percentage Distribution of Population by Subdistrict in Mempawah Regency, June 2019</i>	43
3.2	Rasio Jenis Kelamin Penduduk Menurut Kecamatan di Kabupaten Mempawah, 2010- 2019.....	44
	<i>Population Sex Ratio by Subdistrict in Mempawah Regency, 2010-2019</i>	44
4.1	Jumlah Sekolah di Kabupaten Mempawah, 2019.....	70
	<i>Number of School in Mempawah Regency, 2019</i>	70
4.2	Persentase Penduduk yang Mempunyai Keluhan Kesehatan Selama Sebulan Terakhir di Kabupaten Mempawah, (2014)–(2019).....	71
	<i>Percentage of People Who Had Health Complaint During a Month Prior to The Survey in Mempawah Regency, (2014)–(2019)</i>	71
5.1	Kontribusi Luas Panen Tanaman Sayuran Semusim di Kabupaten Mempawah (%), 2019.....	147

	<i>Contribution Harvested Area of Seasonal Vegetables in Mempawah Regency (%)</i> , 2019.....	147
5.2	Kontribusi Produksi Tanaman Sayuran Semusim di Kabupaten Mempawah (%), 2019.....	148
	<i>Contribution Production of Seasonal Vegetables in Mempawah Regency (%)</i> , 2019.....	148
6.1	Persentase Pelanggan Listrik di Kabupaten Mempawah, (2014)–(2018)	202
	<i>Percentage of Electricity Customers in Mempawah Regency</i> , (2014)–(2018)	202
6.2	Jumlah Pelanggan Menurut Kecamatan di Kabupaten Mempawah, (2019)	203
	<i>Number of Customers by Subdistrict in Mempawah Regency</i> , (2019)....	203
7.1	Jumlah Akomodasi Menurut Kecamatan di Kabupaten Mempawah, 2019	217
	<i>Number Accomodation by Subdistrict in Mempawah Regency</i> , 2019....	217
7.2	Tingkat Hunian Kamar Menurut Kecamatan di Kabupaten Mempawah, 2019	218
	<i>Room Occupancy Rate by Subdistrict in Mempawah Regency</i> , 2019	218
8.1	Perkembangan Panjang Jalan Menurut Jenis Jalan(%), 2015-2019 ..	227
	<i>Growth of Length of Regency Roads by Type of Surface</i> , 2015 – 2019 (Kilometer/Kilometers).....	227
8.2	Perkembangan Panjang Jalan Menurut Jenis Jalan(%), 2015-2019	228
	<i>Growth of Length of Regency Roads by Type of Surface</i> , 2015 – 2019 (Kilometer/Kilometers).....	228
9.1	Jumlah Koperasi Aktif di Kabupaten Mempawah, 2019.....	239
	<i>Number of Active Cooperative in Mempawah Regency</i> , 2019.....	239
9.2	Jumlah Koperasi Menurut Jenis Koperasi di Kabupaten Mempawah, 2019	240
	<i>Number of Cooperative by Kind of Cooperative in Mempawah Regency/ Municipality</i> , 2019.....	240

	Halaman Page
10.1	Persentase Pengeluaran per Kapita Sebulan Menurut Makanan di Kabupaten Mempawah, 2019..... 259 <i>Percentage of Monthly Expenditure per Capita by Food in Mempawah Regency, 2019</i> 259
10.2	Persentase Penduduk Menurut Golongan Pengeluaran Per Kapita Sebulan di Kabupaten Mempawah, 2019..... 260 <i>Percentage of Population by Per Capita Spending Group a Month in Mempawah Regency, 2019</i> 260
11.1	Jumlah Sarana Perdagangan Menurut Jenisnya di Kabupaten Mempawah, 2016–2019..... 270 <i>Number of Trading Facilities by Type of Facility in Mempawah Regency, 2016–2019</i> 270
11.2	Jumlah Usaha Perdagangan di Kabupaten Mempawah Berdasarkan SIUP, 2019..... 271 <i>Number of Trading Company based on Registration in Mempawah Regency, 2019</i> 271
12.1	Produk Domestik Regional Bruto Atas Dasar Harga Berlaku Menurut Lapangan Usaha (miliar rupiah) di Kabupaten Mempawah, 2019 283 <i>Gross Regional Domestic Product at Current Market Prices by Industry (billion rupiahs) in Mempawah Regency, 2019</i> 283
12.2	Laju Pertumbuhan Produk Domestik Regional Bruto Atas Dasar Harga Konstan 2010 Menurut Lapangan Usaha (persen) di Kabupaten Mempawah, (2016)–(2019) 284 <i>Growth Rate of Gross Regional Domestic Product at 2010 Constant Market Prices by Industry (percent) in Mempawah Regency, (2016)–(2019)</i> 284
13.1	Jumlah Penduduk Menurut Kabupaten/Kota di Provinsi Kalimantan Barat (ribu), 2019 300 <i>Population by Regency/Municipality in West Kalimantan Province (thousand), 2019</i> 300
13.2	Indeks Pembangunan Manusia Menurut Kabupaten/Kota di Provinsi Kalimantan Barat, 2019..... 301 <i>Human Development Index by Regency/Municipality in West Kalimantan Province, 2019</i> 301

PENJELASAN UMUM/EXPLANATORY NOTES

Tanda-tanda, satuan-satuan, dan lain-lainnya yang digunakan dalam publikasi ini adalah sebagai berikut:

Symbols, measurement units, and acronyms which are used in this publication, are as follows:

1. TANDA-TANDA/SYMBOLS

Data tidak tersedia/Data not available	: ...
Tidak ada atau nol /Null or zero	: -
Data dapat diabaikan/Data negligible	: 0
Tanda decimal/Decimal point	: .
Data tidak dapat ditampilkan/Not applicable	: NA
Angka estimasi/Estimated figures	: e
Angka diperbaiki/Revised figures	: r
Angka sementara/Preliminary figures	: x
Angka sangat sementara/Very preliminary figures	: xx
Angka sangat sangat sementara/Very very preliminary figures	: xxx

2. SATUAN/UNITS

barel/barrel	: 158.99 liter/litres = 1/6.2898 m ³
hektar (ha)/hectare (ha)	: 10 000 m ²
kilometer (km)/kilometres (km)	: 1 000 meter/meters (m)
knot/knot	: 1.8523 km/jam (km/hour)
kuintal/quintal	: 100 kg
KWh	: 1 000 Watt hour
MWh	: 1 000 KWh
liter (untuk beras)/litre (for rice)	: 0.80 kg
MMSCF	: 1/35,3 m ³
metrik ton (m.ton)/metric ton (m. ton)	: 0.98421 long ton = 1 000 kg
ons/ounce	: 28.31 gram/grams
ton	: 1 000 kg

Satuan lain: buah, dus, butir, helai/lembar, kaleng, batang, pulsa, ton kilometer (ton-km), jam, menit, persen (%).

Other units: unit, pack, pieces, sheet, tin, pulse, ton-kilometres(ton-km), hour, minute, percent (%).

Perbedaan angka di belakang koma disebabkan oleh pembulatan angka.

The difference in decimal numbers is caused by rounding.

DAFTAR SINGKATAN/ LIST OF ABBREVIATIONS

SI	: Stasiun Iklim
SIMPK	: Stasiun Meteorologi Pertanian Khusus
t.t	: Tempat tidur
BCG	: Bacillus Calmette Guerin
DPT	: Difteri, Pertusis, Tetanus
TT	: Tetanus Toxoid
IOT	: Industri Obat Tradisional/ <i>Traditional Medicine Industry</i>
IKOT	: Industri Kecil Obat Tradisional/ <i>Traditional Medicine Small</i>
Alkes	: Alat kesehatan/ <i>Health Kits</i>
PKRT	: Perbekalan Kesehatan Rumah tangga/ <i>Household Health Logistics</i>
Kompl	: Komplemen/ <i>Complement</i>
IRTP	: Industri Pangan Produksi Rumah Tangga/ <i>Foods Home Industry</i>
PBF	: Pedagang Besar Farmasi/ <i>Pharmacy Whole-seller</i>
GFK	: Gudang Farmasi Kab/Kota/Regency/ <i>Municipality Pharmacy Warehouse</i>
RB	: Rumah Bersalin/ <i>Delivery House</i>
Pustu	: Puskesmas pembantu/ <i>Auxiliary Public Health Center</i>
BP	: Balai Pengobatan/ <i>Polyclinic</i>
TPS	: Tempat Pembuangan Sementara / <i>landfill</i>
Jamkesmas	: Jaminan kesehatan masyarakat miskin/ <i>Poor public health insurance</i>
PJKMU	: Program Jaminan Kesehatan Masyarakat Umum
SIUP	: Surat Ijin Usaha Perdagangan/ <i>Trading Permission Letter</i>
TDP	: Tanda Daftar Perusahaan/ <i>Company Registration Identity</i>
API	: Angka Pengenal Importir/ <i>Importer's Identity Number</i>

Statistik Kunci, 2017–2019
Key Statistics, 2017–2019

Rincian/Description	Satuan/Unit	2017	2018	2019
(1)	(2)	(5)	(6)	(7)
SOSIAL/SOCIAL				
Penduduk ¹ /Population ¹	ribu/thousand	258 216	261 299	264 225
EKONOMI/ECONOMIC				
Produk Domestik Bruto (PDB) Harga Berlaku ⁶ Gross Domestic Bruto (GDP) at Current Price ⁶	miliar rupiah billion rupiahs	6 968.918	7 637,889	8 303,721
Laju Pertumbuhan Ekonomi ⁸ /Economic Growth ⁷	%	5,87	5,82	5,81

<https://pontianakkab.bps.go.id>

- Catatan/Notes: ¹ Data 2006–2009: berdasarkan hasil SUPAS 2005; mulai 2010: Hasil proyeksi penduduk Indonesia 2010–2035 (pertengahan tahun/Juni)/*Data in 2006–2009: based on SUPAS 2005; since 2010: The result of Indonesia population projection 2010–2035 (mid year/June)*
- ² Kondisi Agustus/*Condition at August*
- ³ Menggunakan penimbang hasil proyeksi penduduk tahun 2010–2035/*Weighted by the 2010–2035 population projection*
- ⁴ Kondisi Maret/*Condition at March*
- ⁵ Sejak tahun 2010, IPM dihitung dengan metode baru. Komponen IPM metode baru adalah angka harapan hidup saat lahir, harapan lama sekolah, rata-rata lama sekolah, dan pengeluaran per kapita/*Since 2010, HDI was calculated using new method. New HDI component are life expectancy at birth, expected years of schooling, means years of schooling, and expenditure per capita*
- ⁶ Mulai tahun 2010 mengadopsi *System of National Account 2008 (SNA 2008)*/*Since 2010 is in line with System of National Account 2008 (SNA 2008)*
- ⁷ Sebelum 2011 menggunakan tahun dasar 2000 (2000=100), mulai 2011 menggunakan tahun dasar 2010 (2010=100)/*Before 2011 using 2000 base year (2000=100), since 2011 using 2010 base year (2010=100)*
- ⁸ Mulai 2010 proyeksi penduduk berdasarkan hasil SP2010/*Since 2010 population projection based on SP2010*
- ⁹ IHK 82 kota (2012 = 100)/*CPI 82 cities (2012 = 100)*
- ¹⁰ Mulai 2010: menggunakan SBI 9 bulan/*Since 2010: using SBI 9 month*

LUAS WILAYAH MEMPAWAH

Total area of Mempawah **1.276,90** km²
sq.km

80,58 km²
sq.km

KECAMATAN DENGAN
LUAS TERKECIL

Subdistrict with the smallest area

Sadaniang

213,90 km²
sq.km

KECAMATAN DENGAN
LUAS TERBESAR

Subdistrict with the largest area

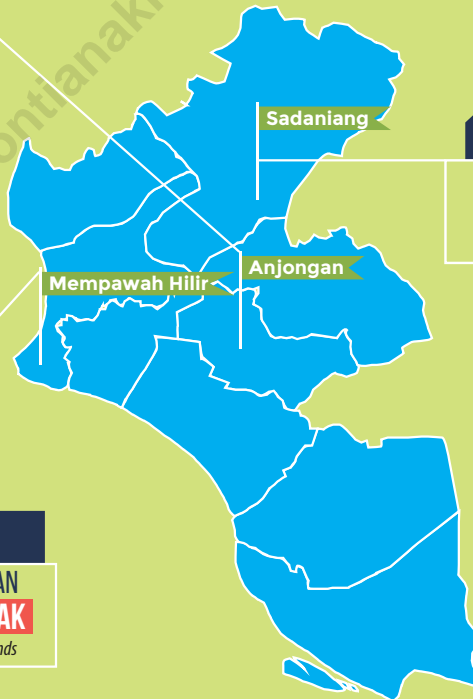
Anjongan

Mempawah Hilir

6 PULAU
Island

KECAMATAN DENGAN
PULAU TERBANYAK

Subdistrict with the most islands



PENJELASAN TEKNIS

1. Secara astronomis, Kabupaten Mempawah terletak antara 000 44' Lintang Utara dan 000 0,4' Lintang Selatan dan antara 1080 24' Bujur Timur dan 109° 21,5' Bujur Timur.
2. Berdasarkan letak administratif, Kabupaten Mempawah memiliki batas-batas : Utara - Kab. Bengkayang, Selatan - Kab. Kubu Raya dan Kota Pontianak, Barat - Selat Karimata, Timur -Kab. Landak.
3. Kabupaten Mempawah terdiri dari 9 Kecamatan, 7 Kelurahan dan 60 Desa.
4. **Kecepatan angin** adalah kecepatan udara yang bergerak secara horizontal pada ketinggian dua meter diatas tanah. Perbedaan tekanan udara antara asal dan tujuan angin merupakan faktor yang menentukan kecepatan angin. Kecepatan angin dapat diukur dengan menggunakan alat yang disebut anemometer. Jenis anemometer yang paling banyak digunakan adalah anemometer mangkok.
5. **Tekanan udara** adalah tekanan yang ditimbulkan oleh beratnya lapisan udara. Tekanan udara di suatu daerah dari waktu ke waktu senantiasa mengalami perubahan. Satuan yang digunakan untuk mengukur tekanan udara dinyatakan dengan milibar (mb). Ahli meteorologi

TECHNICAL NOTES

1. *Astronomically, Mempawah Regency is located between 0°44' North Latitude to 00°0,4' South Latitude, and from 108°24' to 109°21,5' East Longitude.*
2. *In terms of administratively location, Mempawah Regency has boundaries as follows: North - Bengkayang, South - Kubu Raya & Pontianak, West - Karimata Strait, East - Landak.*
3. *Mempawah Regency has 9 Subdistrict, 7 urban villages and 60 villages.*
4. **Wind speed** is the speed of air moving horizontally at a height of two meters above the ground . The air pressure difference between the origin and destination of the wind is a factor that determines the speed of the wind . Wind speed can be measured using an instrument called an anemometer. Anemometer type most widely used is the cup anemometer.
5. **Air pressure** is the pressure exerted by the severity of the air layer . The air pressure in an area from time to time are constantly changing. The unit used to measure the air pressure is expressed in millibars (mb) . Meteorologists measure air pressure using a barometer.

mengukur tekanan udara dengan menggunakan barometer.

6. **Curah hujan** adalah jumlah air yang jatuh di permukaan tanah datar selama periode tertentu yang diukur dengan satuan tinggi (mm) di atas permukaan horizontal bila tidak terjadi evaporasi, runoff dan infiltrasi. Satuan CH adalah mm, inch.

6. **Rainfall** is the amount of water falling on flat ground surface during a certain period is measured in height (mm) on a horizontal surface in the absence of evaporation , runoff and infiltration . CH unit is mm , inch.

<https://pontianakkab.bps.go.id>

ULASAN**DESCRIPTION****1. Letak Wilayah**

Kabupaten Mempawah adalah salah satu kabupaten yang ada Provinsi Kalimantan Barat terletak diantara 0°44' Lintang Utara dan 0°00,4' Lintang Selatan serta 108°24' Bujur Timur dan 109°21,5' Bujur Timur.

Secara administratif, batas wilayah Kabupaten Mempawah adalah:

- Utara : Kabupaten Bengkayang
- Selatan : Kabupaten Kubu Raya dan Kota Pontianak
- Barat : Selat Karimata
- Timur : Kabupaten Landak

2. Luas Wilayah

Luas Kabupaten Mempawah sebesar 2797,88 km² terdiri dari 1.276,90 km² luas daratan dan sisanya sebesar 1.520,98 km² merupakan wilayah perairan. Kecamatan terluas adalah Kecamatan Sadaniang dengan luas 213,90 km² atau 16,75 persen dari luas Kabupaten Mempawah sedangkan yang terkecil adalah Kecamatan Anjongan dengan luas sebesar 80,58 km² atau 6,31 persen dari luas wilayah Kabupaten Mempawah.

3. Iklim

Pada tahun 2019, angka curah hujan tertinggi terjadi pada bulan

1. Area Located

Mempawah Regency is one of regency in West Kalimantan Province located between 0°44' North Latitude to 0°00,4' South Latitude, and from 108°24' to 109°21,5' East Longitude.

Based on Administrative, regional boundary of Mempawah Regency is:

- North : Bengkayang Regency
- South : Kubu Raya Regency & Pontianak Municipality
- West : Karimata Strait
- East : Landak Regency

2. Total Area

Total Area of Mempawah Regency was 1.276,90 square per kilometer or about 0.87 percent to total area of Kalimantan Barat Province.

The largest subdistrict in Mempawah Regency is Sadaniang having 213.90 km² area or 16,75 percent of Mempawah Regency and the smallest subdistrict is Anjongan equal to 80,58 km² or 6,31 percent of Mempawah regency.

3. Climate

The highest average monthly rainfall was recorded on October

Oktober mencapai 563 milimeter, sedangkan angka terendah terjadi pada bulan Agustus sebesar 13 milimeter.

Pada tahun 2019, jumlah hari hujan di Mempawah berkisar antara 3-22 hari per bulan. Jumlah hari hujan tertinggi terjadi pada bulan Oktober sejumlah 22 hari hujan dan jumlah hari hujan terendah terjadi pada bulan Agustus sejumlah 3 hari hujan.

Pada Tahun 2019, Kabupaten Mempawah mempunyai kelembaban udara (lembab nisbi) dengan rata-rata sebesar 84,92 Persen.

Pada tahun 2019, temperatur udara rata-rata sekitar 27.22°C Temperatur udara tertinggi terjadi sepanjang bulan Mei yaitu sebesar 34,4°C, sedangkan temperatur udara terendah terjadi pada bulan Maret, yaitu sebesar 21,4°C.

was 563 millimeter, while the lowest average rainfall was recorded on August about 13 millimeter.

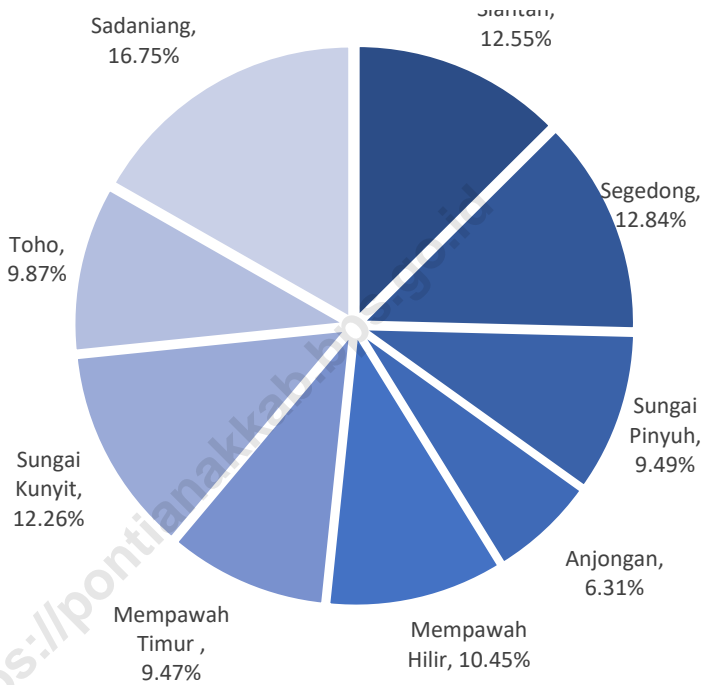
In 2019, the total rainday in Mempawah Regency ranged from 3 to 22 raindays. The highest rainday happened in Oktober was 22 rainday and the lowest became on August equal to 3 rainday.

In 2019, The average of relative moisture in Mempawah Regency is 84,92 Percent.

In 2019, Maximum temperature happened during Mei reach 34,4°C and minimum temperature noted 21,4°C on March.

Gambar 1.1
Figures

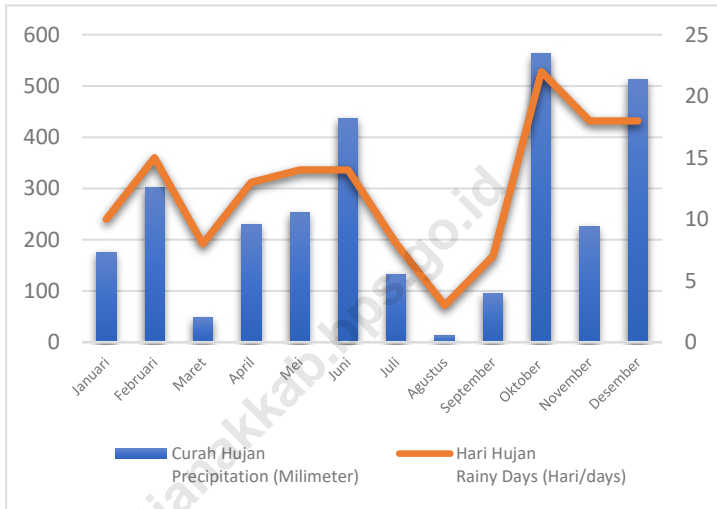
Luas Daerah menurut Kecamatan (%) di Kabupaten Mempawah, 2019
Area of Subdistrict (%) in Mempawah Regency, 2019



Sumber/Source : Badan Perencanaan Pembangunan Daerah Kabupaten Mempawah

Gambar
Figures 1.2

Jumlah Curah Hujan dan Hari Hujan Menurut Bulan Di Stasiun Klimatologi Jongkat, 2019
Amount of Precipitation and Number of Rainy Days by Month in Climatological Jongkat Station, 2019



Sumber/Source : Stasiun Klimatologi Kelas II Mempawah

1.1 KEADAAN GEOGRAFI GEOGRAPHY CONDITION

Tabel 1.1.1 **Luas Daerah dan Jumlah Pulau Menurut Kecamatan di Kabupaten Mempawah, 2019**
Table 1.1.1 **Total Area and Number of Islands by Subdistrict in Mempawah Regency, 2019**

Kecamatan Subdistrict	Ibukota Kecamatan Capital of Subdistrict	Luas Total Area (km ² /sq.km)
(1)	(2)	(3)
Jongkat	Jongkat	160.30
Segedong	Parit Bugis	164.00
Sungai Pinyuh	Sungai Pinyuh	121.12
Anjongan	Anjungan Melancar	80.58
Mempawah Hilir	Terusan	133.48
Mempawah Timur	Antibar	120.92
Sungai Kuyit	Sungai Kuyit Laut	156.60
Toho	Pak Laheng	126.00
Sadaniang	Pentek	213.90
Kabupaten Mempawah		1 276.90

Sumber/Source: Badan Perencanaan Pembangunan Daerah Kabupaten Mempawah/Regional Development Departemen of Mempawah Regency

Lanjutan Tabel/*Continued Table 1.1.1*

Kecamatan Subdistrict	Persentase terhadap Luas Provinsi Percentage to Province's Area	Jumlah Pulau Number of Islands
(1)	(4)	(5)
Jongkat	12.55	4
Segedong	12.84	-
Sungai Pinyuh	9.49	-
Anjongan	6.31	-
Mempawah Hilir	10.45	6
Mempawah Timur	9.47	-
Sungai Kunit	12.26	1
Toho	9.87	-
Sadaniang	16.75	-
Kabupaten Mempawah	100	11

Catatan/Note: ...

Sumber/Source: Badan Perencanaan Pembangunan Daerah Kabupaten Mempawah/Regional Development Departemen of Mempawah Regency

Tabel
Table 1.1.2

**Tinggi Wilayah Kecamatan dan Jarak ke Ibukota di
Kabupaten Mempawah, 2019**
*Altitude and Distance to the Capital in Mempawah Regency,
2019*

Kecamatan Subdistrict	Tinggi Wilayah (mdpl) Altitude (m a.s.l)	Jarak ke Ibukota Distance to the Capital
(1)	(2)	(3)
Jongkat	2	47
Segedong	6	40
Sungai Pinyuh	13	17
Anjongan	50	32
Mempawah Hilir	3	3
Mempawah Timur	5	5
Sungai Kuyit	1	20
Toho	67	40
Sadaniang	75	59
Kabupaten Mempawah	222	263

Catatan/Note: ...

Sumber/Source: Badan Perencanaan Pembangunan Daerah Kabupaten Mempawah/Regional Development Departemen of Mempawah Regency

Tabel
Table 1.1.3

**Jumlah Curah Hujan dan Hari Hujan Menurut Bulan
Di Stasiun Klimatologi Jongkat, 2019**
**Amount of Precipitation and Number of Rainy Days by
Month in Climatological Jongkat Station, 2019**

Bulan Month	Curah Hujan Precipitation (Milimeter)	Hari Hujan Rainy Days (Hari/days)
(1)	(2)	(3)
Januari / January	176	10
Pebruari / February	302	15
Maret / March	48	8
April / April	230	13
Mei / May	253	14
Juni / June	437	14
Juli / July	133	8
Agustus / August	13	3
September / September	95	7
Oktober / October	563	22
Nopember / November	226	18
Desember / December	512	18

Catatan/Note: ...

Sumber/Source: Stasiun Klimatologi Kelas II Mempawah

Tabel
Table 1.1.4

**Kecepatan Angin dan Temperatur Udara Pada Stasiun
Klimatologi Jongkat Kabupaten Mempawah, 2019**
*Wind Velocity and Air Temperature at Climatological
Station of Jongkat in Mempawah Regency, 2019*

Bulan Month	Kecepatan Angin Wind Velocity (Knots)		Arah Angin Terbanyak Most Wind Direction	Suhu Udara Air Temperature (°C)		
	Maksimum Maximum	Rata-rata Average		Maksimum Maximum	Minimum Minimum	Rata- rata Average
(1)	(2)	(3)	(4)	(5)	(6)	(7)
Januari / January	30.00	3.00	Barat	33.20	23.40	27.00
Pebruari / February	10.00	3.00	Timur Laut	33.20	23.20	26.80
Maret / March	11.00	3.00	Barat	33.00	21.40	27.20
April / April	19.00	3.00	Barat	34.20	22.80	27.70
Mei / May	8.00	3.00	Barat Daya	34.40	22.40	28.10
Juni / June	10.00	3.00	Timur	34.20	23.10	27.40
Juli / July	12.00	4.00	Selatan	32.20	24.10	27.60
Agustus / August	14.00	4.00	Barat Daya	34.00	21.60	27.20
September / September	18.00	4.00	Barat Daya	33.80	21.70	26.90
Oktober / October	38.00	3.00	Barat Daya	32.20	22.30	26.60
Nopember / November	10.00	3.00	Barat Daya	33.40	23.40	27.30
Desember / December	16.00	3.00	Barat	32.40	23.20	26.80

Catatan/Note: ...

Sumber/Source: Stasiun Klimatologi Kelas II Mempawah

Tabel
Table 1.1.5

Rata-Rata Tekanan Udara, Lembab Nisbi, Penyinaran Matahari dan Penguapan Air Di Mempawah, 2019
Average Atmospheric Pressure, Relativity Moisture, Water Evaporation and Duration of Sunshine in Mempawah, 2019

Bulan Month	Rata-rata Tekanan Udara Average Atmospheric Pressure (Milibar/Milibar)	Rata-rata Lembab Nisbi Average Relativity Moisture(%)	Penyinaran Matahari Duration of Sunshine (%)	Penguapan Air Water Evaporation (Milimeter/hari; Milimetre/day)
(1)	(2)	(3)	(4)	(5)
Januari / January	1 011.2	86	61	134.40
Pebruari / February	1 012.4	87	60	121.20
Maret / March	1 011.5	85	62	144.30
April / April	1 010.5	84	69	146.50
Mei / May	1 011.0	85	72	144.30
Juni / June	1 010.4	84	51	128.60
Juli / July	1 011.2	81	75	160.80
Agustus / August	1 011.3	82	65	152.40
September / September	1 012.2	85	34	120.90
Oktober / October	1 011.1	87	48	131.60
Nopember / November	1 011.1	86	60	133.40
Desember / December	1 011.0	87	52	134.80

Catatan/Note: ...

Sumber/Source: Stasiun Klimatologi Kelas II Mempawah

PERSENTASE PNS JABATAN STRUKTURAL

LAKI - LAKI

ESELON II

Perempuan

86,96% 13,04%

ESELON III

66,35% 33,63%

ESELON IV

67,72% 32,28%



PENJELASAN TEKNIS

1. Aparatur Sipil Negara yang selanjutnya disingkat ASN adalah profesi bagi pegawai negeri sipil dan pegawai pemerintah dengan perjanjian kerja yang bekerja pada instansi pemerintah.
2. Pegawai Aparatur Sipil Negara yang selanjutnya disebut Pegawai ASN adalah pegawai negeri sipil dan pegawai pemerintah dengan perjanjian kerja yang diangkat oleh pejabat pembina kepegawaian dan disertai tugas dalam suatu jabatan pemerintahan atau disertai tugas negara lainnya dan digaji berdasarkan peraturan perundang-undangan.
3. Pegawai Negeri Sipil yang selanjutnya disingkat PNS adalah warga negara Indonesia yang memenuhi syarat tertentu, diangkat sebagai Pegawai ASN secara tetap oleh pejabat pembina kepegawaian untuk menduduki jabatan pemerintahan.
4. Pegawai Pemerintah dengan Perjanjian Kerja yang selanjutnya disingkat PPPK adalah warga negara Indonesia yang memenuhi syarat tertentu, yang diangkat berdasarkan perjanjian kerja untuk jangka waktu tertentu dalam rangka melaksanakan tugas pemerintahan.
5. Desa adalah desa dan desa adat atau yang disebut dengan nama lain, selanjutnya disebut Desa,

TECHNICAL NOTES

1. *State Civil Apparatus, hereinafter referred to as ASN, is a profession for civil servants and government employees with work agreements that work for government agencies.*
2. *Civil Service Personnel, hereinafter referred to as ASN Employees, are civil servants and government employees with an employment agreement appointed by the civil servant development officer and entrusted with duties in a government position or assigned to other state duties and are paid based on statutory regulations.*
3. *Civil Servants, hereinafter abbreviated as PNS are Indonesian citizens who meet certain conditions, are appointed as ASN Personnel on a permanent basis by the staff development officer to occupy government positions.*
4. *Government Employees with Work Agreements, hereinafter referred to as PPPK, are Indonesian citizens who fulfill certain conditions, who are appointed based on work agreements for a certain period of time in order to carry out governmental duties.*
5. *Village is a village and a customary village or what is referred to by another name, hereinafter referred*

adalah kesatuan masyarakat hukum yang memiliki batas wilayah yang berwenang untuk mengatur dan mengurus urusan pemerintahan, kepentingan masyarakat setempat berdasarkan prakarsa masyarakat, hak asal usul, dan/atau hak tradisional yang diakui dan dihormati dalam sistem pemerintahan Negara Kesatuan Republik Indonesia.

6. Pemerintahan Desa adalah penyelenggaraan urusan pemerintahan dan kepentingan masyarakat setempat dalam sistem pemerintahan Negara Kesatuan Republik Indonesia.
7. Kelurahan adalah satuan wilayah yang ditempati oleh sejumlah penduduk yang mempunyai organisasi pemerintahan terendah langsung di bawah camat dan tidak berhak menyelenggarakan rumah tangga sendiri. Ciri utama kelurahan adalah kepala kelurahannya (lurah) sebagai pegawai negeri dan tidak dipilih oleh rakyat.

to as Village, is a legal community unit with territorial boundaries authorized to regulate and manage government affairs, the interests of the local community based on community initiatives, original rights, and / or traditional rights recognized and respected in the government system of the Unitary Republic of Indonesia.

6. *Village Government is the administration of government affairs and the interests of the local community in the government system of the Unitary Republic of Indonesia.*
7. *A kelurahan is an area unit occupied by a number of residents who have the lowest government organization directly under the camat and are not entitled to run their own households. The main characteristic of the kelurahan is the head of the kelurahan (lurah) as a civil servant and not elected by the people.*

ULASAN**DESCRIPTION****1. Kepala Daerah**

Sejak awal berdirinya Kabupaten Mempawah tahun 1951 sampai sekarang, sudah ada 14 orang yang menjabat sebagai Bupati Mempawah. Bupati Mempawah pertama dijabat oleh Wibowo dari tahun 1951 sampai dengan 1953. Kedudukan ibukota Kabupaten Mempawah pada saat itu berada di Kota Mempawah.

Kemudian pada tahun 1953-1954 Bupati Mempawah dijabat oleh R. Soejarwo. Tobing menjadi Bupati Mempawah ketiga dan menjabat pada tahun 1954-1956 dilanjutkan oleh R. Kusno pada tahun 1956-1960.

Pada tahun 1961, kedudukan ibukota Kabupaten Mempawah pindah ke Kota Mempawah. Pada saat itu Bupati Mempawah dijabat oleh A. Djelani (1960 - 1968). Tahun 1968-1978, Kabupaten Mempawah dipimpin oleh Gusti Usman Idris. Beliau menjabat dua periode (10 tahun).

Berikutnya bupati dijabat oleh Moch Atta (1978-1983), Drs. H. Muchalli Taufik (1983-1988), Drs. Jawari (1988-1993), Drs. H. Henri Usman (1993-1998), Drs. Cornelius Kimha, Msi (1998-2004), Drs. H. Agus Salim, MM (2004-2009). Tahun 2009-2018 bupati

1. The Head of Administration

Since Mempawah regency official establish at 1951 until now, there are tweelef regents as the regents of Mempawah regency. The first regents was Wibowo (1951-1953). At this time, mothercity of Mempawah regency located ini Mempawah City.

During period 1953-1954, the regents was R. Soejarwo. The third was Tobing (1954-1956) and then R. Kusno (1956-1960)

In 1961, the located of Mempawah Regency move to Mempawah City. At this time, the regents was A. Djelani who run his position during eight years (1960-1968). After that, the sixth regents was Gusti Usman Idris has run the administration during two periods (1968-1978) and he has persued by Moch. Atta (1978-1983) as the seventh. During the periode 1983-1988, the regents was Drs. H. Muchalli Taufik and he has persued by Drs. Jawari (1988-1993). After that, the tenth regents was Drs. H. Henri Usman (1993-1998) and he has persued by Drs. Cornelius Kimha, Msi (1998-2003). During the period 2004-2009, the regent was Drs. H. Agus Salim and he has persued by Drs. H. Ria Norsan, MH Since 2009 until 2018. Now in 2019, the regents is Hj. Erlina, S.H., M.H.

yang menjabat adalah Drs. H. Ria Norsan, MH. Dan terakhir bupati yang menjabat di tahun 2019 adalah Hj. Erlina, S.H., M.H.

2. DPRD

Adapun komposisi keanggotaan DPRD Kabupaten Mempawah saat ini yang berjumlah 30 Anggota terdiri dari masing-masing 5 orang berasal dari fraksi Golkar dan Demokrat, masing-masing 4 orang berasal dari fraksi PKB, PDIP dan Nasdem, 3 orang dari fraksi Gerindra terakhir 5 orang dari fraksi PPP, PAN dan Hanura

3. Pemerintahan Desa

Kabupaten Mempawah pada tahun 2019 terdiri dari 9 Kecamatan yang terbagi menjadi 7 Kelurahan, 60 desa.

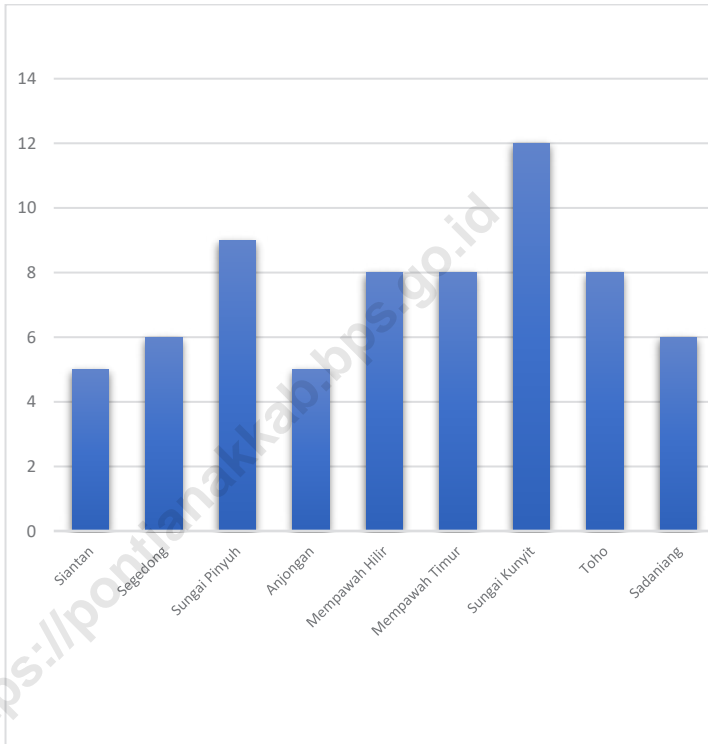
2. DPRD

As for membership composition of DPRD of Mempawah regency in this time amounting to 30 people, 5 people from Golkar and Demokrat fraction, 4 people from PKB, PDIP and Nasdem, 3 People from Gerindra, last, 5 people from PPP, PAN and Hanura.

3. Governance of Countryside

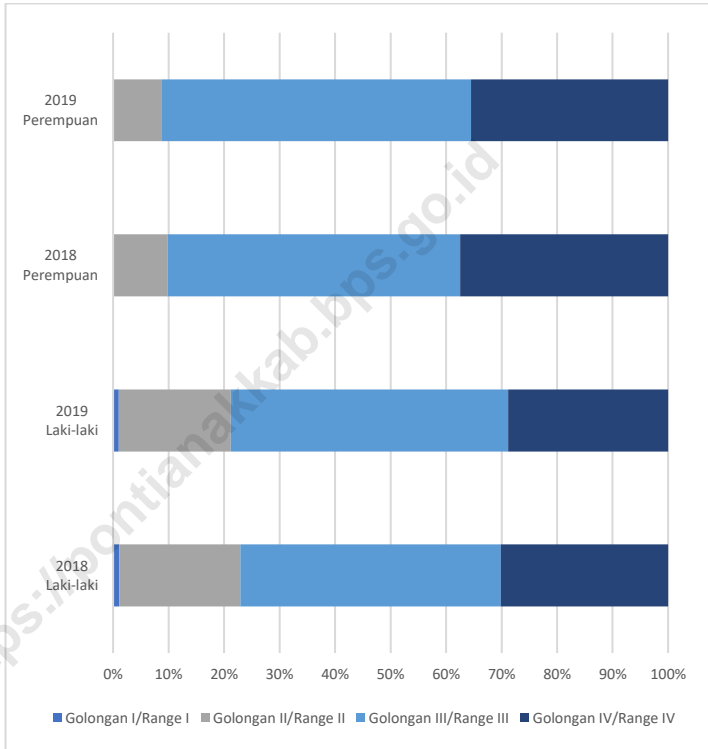
Mempawah Regency in 2019 consisting of 9 divided District to become 7 Wards, 60 villages.

Gambar 2.1. Jumlah Desa¹/Kelurahan Menurut Kecamatan di Kabupaten Mempawah, 2019
Figures 2.1. Number of Villages¹/Kelurahan by Subdistrict in Mempawah Regency, 2019



Sumber/Source : Peraturan Kepala Badan Pusat Statistik Nomor 29 Tahun 2018 Tanggal 15 Januari 2018 tentang Perubahan Atas Peraturan Kepala Badan Pusat Statistik Nomor 55 Tahun 2017 tentang Kode dan Nama Wilayah Kerja Statistik Tahun 2017
Chief Statistician Regulation Number 29/2018, January 15 2018, as a revision of Chief Statistician Regulation Number 55 of 2017 on Code and Name of Regional Level of Data Collection.

Gambar 2.2 Jumlah Pegawai Negeri Sipil Menurut Tingkat Kepangkatan dan Jenis Kelamin di Kabupaten Mempawah Desember (2018) dan Desember (2019)
Number of Civil Servants by Hierarchy and Sex in Mempawah Regency, December (2018) and December (2019)



Sumber/Source : Badan Kepegawaian dan Pengembangan Sumber Daya Manusia (BKPSDM) Kabupaten Mempawah

2.1 WILAYAH ADMINISTRATIF ADMINISTRATIVE AREA

Tabel 2.1.1 **Jumlah Desa¹/Kelurahan Menurut Kecamatan di Kabupaten Mempawah, (2015)–(2019)**
Table 2.1.1 **Number of Villages¹/Kelurahan by Subdistrict in Mempawah Regency, (2015)–(2019)**

Kecamatan Subdistrict	(2015)	(2016)	(2017)	(2018)	(2019)
(1)	(2)	(3)	(4)	(5)	(6)
Jongkat	5	5	5	5	5
Segedong	6	6	6	6	6
Sungai Pinyuh	9	9	9	9	9
Anjongan	5	5	5	5	5
Mempawah Hilir	8	8	8	8	8
Mempawah Timur	8	8	8	8	8
Sungai Kuyit	12	12	12	12	12
Toho	8	8	8	8	8
Sadaniang	6	6	6	6	6
Kabupaten Mempawah	67	67	67	67	67

Catatan/Note: ¹ Termasuk kelurahan dan Unit Permukiman Transmigrasi (UPT)/Include Transmigration Settlement Unit
Sumber/Source: Peraturan Kepala Badan Pusat Statistik Nomor 29 Tahun 2018 Tanggal 15 Januari 2018 tentang Perubahan Atas Peraturan Kepala Badan Pusat Statistik Nomor 55 Tahun 2017 tentang Kode dan Nama Wilayah Kerja Statistik Tahun 2017
Chief Statistician Regulation Number 29/2018, January 15 2018, as a revision of Chief Statistician Regulation Number 55 of 2017 on Code and Name of Regional Level of Data Collection.

2.2 DEWAN PERWAKILAN RAKYAT DAERAH REGIONAL HOUSE OF REPRESENTATIVE

Tabel 2.2.1 Jumlah Anggota Dewan Perwakilan Rakyat Daerah Menurut Partai Politik dan Jenis Kelamin di Kabupaten Mempawah, 2019
Number of Regional House of Representatives's Members by Political Parties and Sex in Mempawah Regency, 2019

Partai Politik <i>Political Parties</i>	Laki-laki <i>Male</i>	Perempuan <i>Female</i>	Jumlah <i>Total</i>
(1)	(2)	(3)	(4)
Partai Golongan Karya	5	2	7
Partai Demokrat	5	1	6
Partai Nasional Demokrat	5	0	5
Partai Gerakan Indonesia Raya	4	0	4
Partai Hati Nurani Rakyat	4	0	4
Partai Kebangkitan Bangsa	2	1	3
Partai Demokrasi Indonesia Perjuangan	3	0	3
Partai Amanat Nasional	1	0	1
Partai Persatuan Pembangunan	1	0	1
Partai Keadilan Sejahtera	1	0	1
Total	31	4	35

Sumber/Source: Sekretariat DPRD Kabupaten Mempawah/Sekretariat of DPRD Mempawah Regency

2.3 SUMBER DAYA MANUSIA HUMAN RESOURCES

Tabel 2.3.1 Jumlah Pegawai Negeri Sipil Menurut Jabatan dan Jenis Kelamin di Kabupaten Mempawah, Desember (2018) dan Desember (2019)
Number of Civil Servants by Occupation and Sex in Mempawah Regency, Desember (2018) dan Desember (2019)

Kecamatan <i>Subdistrict</i>	(2018)		Jumlah <i>Total</i>
	Laki-laki <i>Male</i>	Perempuan <i>Female</i>	
(1)	(2)	(3)	(4)
Fungsional Tertentu <i>Specific Functional</i>	848	1 508	2 356
Fungsional Umum <i>Staf General Functional</i>	738	403	1141
Struktural/ <i>Structural</i>	279	125	404
Eselon V/5th Echelon	-	-	-
Eselon IV/4th Echelon	192	93	285
Eselon III/3rd Echelon	66	29	95
Eselon II/2nd Echelon	21	3	24
Eselon I/1st Echelon	-	-	-
Jumlah/Total	1 865	2 036	3 901

Lanjutan Tabel/*Continued Table 2.3.1*

Kecamatan <i>Subdistrict</i>	(2019)		Jumlah <i>Total</i>
	Laki-laki <i>Male</i>	Perempuan <i>Female</i>	
(1)	(5)	(6)	(7)
Fungsional Tertentu <i>Specific Functional</i>	809	1 486	2 277
Fungsional Umum <i>Staf General Functional</i>	718	447	1 165
Struktural/ <i>Structural</i>	282	130	412
Eselon V/5th Echelon	-	-	-
Eselon IV/4th Echelon	193	92	285
Eselon III/3rd Echelon	69	35	104
Eselon II/2nd Echelon	20	3	23
Eselon I/1st Echelon	-	-	-
Jumlah/<i>Total</i>	1 809	2 045	3 854

Sumber/*Source*: Badan Kepegawaian dan Pengembangan Sumber Daya Manusia (BKPSDM) Kabupaten Mempawah/*Staffing Department of Mempawah Regency*

Tabel
Table 2.3.2

Jumlah Pegawai Negeri Sipil Menurut Tingkat Pendidikan dan Jenis Kelamin di Kabupaten Mempawah Desember (2018) dan Desember (2019)
Number of Civil Servants by Educational Level and Sex in Mempawah Regency December (2018) and December (2019)

Tingkat Pendidikan <i>Educational Level</i>	(2018)		
	Laki-laki <i>Male</i>	Perempuan <i>Female</i>	Jumlah <i>Total</i>
(1)	(2)	(3)	(4)
Sampai dengan SD <i>Up to Primary School</i>	27	1	28
SMP/Sederajat <i>General Vocational Junior High School</i>	50	12	62
SMA/Sederajat <i>General/Vocational Senior High School</i>	602	342	944
Diploma I, II/Akta I, II <i>Diploma I, II/Akta I, II</i>	71	147	218
Diploma III/Akta III/Sarjana Muda <i>Diploma III/Akta III/Bachelor</i>	148	302	450
Tingkat Sarjana/Doktor/Ph.D <i>University Graduates</i>	967	1 232	2 199
Jumlah/Total	1 865	2 036	3 901

Lanjutan Tabel/Continued Table 2.3.2

Tingkat Pendidikan Educational Level	(2019)		
	Laki-laki Male	Perempuan Female	Jumlah Total
(1)	(2)	(3)	(4)
Sampai dengan SD <i>Up to Primary School</i>	30	4	34
SMP/Sederajat <i>General Vocational Junior High School</i>	45	10	55
SMA/Sederajat <i>General/Vocational Senior High School</i>	558	315	873
Diploma I, II/Akta I, II <i>Diploma I, II/Akta I, II</i>	57	124	181
Diploma III/Akta III/Sarjana Muda <i>Diploma III/Akta III/Bachelor</i>	146	314	460
Tingkat Sarjana/Doktor/Ph.D <i>University Graduates</i>	973	1 278	2 251
Jumlah/Total	1 809	2 045	3 854

Sumber/Source: Badan Kepegawaian dan Pengembangan Sumber Daya Manusia (BKPSDM) Kabupaten Mempawah/Staffing Department of Mempawah Regency

Tabel
Table 2.3.3

**Jumlah Pegawai Negeri Sipil Menurut Tingkat
Kepangkatan dan Jenis Kelamin di Kabupaten Mempawah
Desember (2018) dan Desember (2019)**
*Number of Civil Servants by Hierarchy and Sex in
Mempawah Regency, December (2018) and December
(2019)*

Pangkat/Golongan/Ruang <i>Hierarchy</i>	(2018)		
	Laki-laki <i>Male</i>	Perempuan <i>Female</i>	Jumlah <i>Total</i>
(1)	(2)	(3)	(4)
1. I/A (Juru Muda)	-	-	-
2. I/B (Juru Muda Tingkat I)	4	-	4
3. I/C (Juru)	6	-	6
4. I/D (Juru Tingkat I)	11	1	12
Golongan I/Range I	21	1	22
5. II/A (Pengatur Muda)	49	13	62
6. II/B (Pengatur Muda Tingkat I)	76	17	93
7. II/C (Pengatur)	201	93	294
8. II/D (Pengatur Tingkat I)	81	76	157
Golongan II/Range II	407	199	606
9. III/A (Penata Muda)	143	215	358
10. III/B (Penata Muda Tingkat I)	275	315	590
11. III/C (Penata)	235	314	549
12. III/D (Penata Tingkat I)	222	229	451
Golongan III/Range III	875	1 073	1 948
13. IV/A (Pembina)	395	535	930
14. IV/B (Pembina Tingkat I)	151	222	373
15. IV/C (Pembina Utama Muda)	16	6	22
16. IV/D (Pembina Utama Madya)	-	-	-
17. IV/E (Pembina Utama)	-	-	-
Golongan IV/Range IV	562	763	1 325
Jumlah/Total	1 865	2 036	3 901

Sumber/Source: Badan Kepegawaian dan Pengembangan Sumber Daya Manusia (BKPSDM) Kabupaten Mempawah/Staffing Departement of Mempawah Regency

Lanjutan Tabel/*Continued Table 2.3.3*

Pangkat/Golongan/Ruang <i>Hierarchy</i>	(2019)		
	Laki-laki <i>Male</i>	Perempuan <i>Female</i>	Jumlah <i>Total</i>
	(1)	(5)	(6)
1. I/A (Juru Muda)	-	-	0
2. I/B (Juru Muda Tingkat I)	3	-	3
3. I/C (Juru)	3	-	3
4. I/D (Juru Tingkat I)	12	1	13
Golongan I/Range I	18	1	19
5. II/A (Pengatur Muda)	28	6	34
6. II/B (Pengatur Muda Tingkat I)	79	21	100
7. II/C (Pengatur)	137	84	221
8. II/D (Pengatur Tingkat I)	121	66	187
Golongan II/Range II	365	177	542
9. III/A (Penata Muda)	153	220	373
10. III/B (Penata Muda Tingkat I)	297	363	660
11. III/C (Penata)	233	319	552
12. III/D (Penata Tingkat I)	222	239	461
Golongan III/Range III	905	1 141	2 046
13. IV/A (Pembina)	314	434	748
14. IV/B (Pembina Tingkat I)	190	285	475
15. IV/C (Pembina Utama Muda)	16	7	23
16. IV/D (Pembina Utama Madya)	1	-	1
17. IV/E (Pembina Utama)	-	-	-
Golongan IV/Range IV	521	726	1 247
Jumlah/Total	1 809	2 045	3 854

Catatan/Note: ...

Sumber/Source: Badan Kepegawaian dan Pengembangan Sumber Daya Manusia (BKPSDM) Kabupaten Mempawah

Tabel
Table 2.3.4

**Jumlah Suara Sah dan Suara Tidak Sah Pada Pemilu
Presiden dan Wakil Presiden di Kabupaten Mempawah
Tahun 2019**
*Number of Legitimate and Invalid Votes in the Presidential
and Vice President Elections of Mempawah Regency in 2019*

Kecamatan Subdistrict	Sah Valid	Tidak Sah Invalid	Jumlah Total
(1)	(2)	(3)	(4)
Jongkat	26 212	622	26 834
Segedong	13 153	465	13 618
Sungai Pinyuh	30 046	689	30 735
Anjongan	10 968	147	11 115
Mempawah Hilir	22 914	356	23 270
Mempawah Timur	17 382	373	17 755
Sungai Kunyit	14 987	326	15 313
Toho	11 296	160	11 456
Sadaniang	6 358	108	6 466
Jumlah/Total	153 316	3 246	156 562

Tabel
Table 2.3.5

Jumlah Suara Sah dan Suara Tidak Sah Pada Pemilu Legislatif Kabupaten Mempawah Tahun 2019
Number of Legitimate and Invalid Votes in Legislative Elections of Mempawah Regency in 2019

Kecamatan Subdistrict	DPD	DPR	DPRD Provinsi	DPRD Kabupaten
(1)	(2)		(3)	(4)
Jongkat	19.173	21.137	22.941	25.564
Segedong	9.037	10.535	11.541	12.875
Sungai Pinyuh	23.506	24.698	26.923	29.293
Anjongan	9.069	9.550	9.590	10.483
Mempawah Hilir	18.466	19.444	20.811	22.097
Mempawah Timur	13.250	13.778	15.465	16.828
Sungai Kuyit	11.151	11.925	13.318	14.513
Toho	9.980	10.436	10.274	10.699
Sadaniang	5.689	5.991	5.749	6.100
Jumlah/Total	119.321	127.494	136.612	148.452

2.4 KEUANGAN PEMERINTAH GOVERNMENT FINANCE

Tabel 2.4.1 Realisasi Pendapatan Pemerintah Kabupaten Mempawah Menurut Jenis Pendapatan (juta rupiah), 2016–2019
Actual Mempawah Regency Government Revenues by Kind of Revenues (million rupiahs), 2016–2019

Jenis Pendapatan/Kind of Revenues	2016	2017
(1)	(2)	(3)
1. Pendapatan Asli Daerah (PAD)/Regional Revenue	66 148,06	71 799,02
1.1 Pajak Daerah/Regional Tax	23 032,28	31 426,45
1.2 Retribusi Daerah/Regional Retribution	19 361,96	21 549,38
1.3 Hasil Perusahaan Milik Daerah dan Pengelolaan Kekayaan Daerah yang Dipisahkan/Regional-Owned Company Revenue and Separated Management of Regional Wealth	2 508,96	2 723,65
1.4 Lain-lain PAD yang Sah/Other Regional Revenue	20 244,45	16 099,53
2. Dana Perimbangan/Balance Funds	831 602,56	788 244,75
2.1 Bagi Hasil Pajak/Tax Sharing Revenue	15 395,83	15 177,90
2.2 Bagi Hasil Bukan Pajak/Sumber Daya Alam/Non-Tax Sharing Revenue/Natural Resources	4 146,64	6 215,65
2.3 Dana Alokasi Umum/General Allocation Fund	585 452,98	580 513,74
2.4 Dana Alokasi Khusus/Special Allocation Fund	226 607,11	186 337,44
3. Lain-lain Pendapatan yang Sah/Other Revenue	130 793,76	134 768,57
3.1 Pendapatan Hibah/Grant	15,00	42 125,39
3.2 Dana Darurat/Emergency Fund	-	-
3.3 Dana Bagi Hasil Pajak dari Provinsi dan Pemerintah Daerah Lainnya/Tax Sharing Revenue from Provincial and Other Regional Governments	51 785,46	41 319,575
3.4 Dana Penyesuaian dan Otonomi Daerah/Regional Adjustment and Autonomy Fund	39 829,69	-
3.5 Bantuan Keuangan dari Provinsi atau Pemerintah Daerah Lainnya/Financial Assistance from Provincial or Other Regional Governments	39 163,60	-
3.6 Lainnya/Others		
Jumlah/Total	1 119 159,39	1 036 781,42

Lanjutan Tabel/*Continued Table 2.4.1*

Jenis Pendapatan/<i>Kind of Revenues</i>	2018	2019
(1)	(4)	(5)
1. Pendapatan Asli Daerah (PAD)/<i>Regional Revenue</i>	75 774,088	87 574,217
1.1 Pajak Daerah/ <i>Regional Tax</i>	33 581,814	34 746,338
1.2 Retribusi Daerah/ <i>Regional Retribution</i>	5 332,670	7 215,022
1.3 Hasil Perusahaan Milik Daerah dan Pengelolaan Kekayaan Daerah yang Dipisahkan/ <i>Regional-Owned Company Revenue and Separated Management of Regional Wealth</i>	2 637,418	4 670,928
1.4 Lain-lain PAD yang Sah/ <i>Other Regional Revenue</i>	34 222,187	40 941,929
2. Dana Perimbangan/<i>Balance Funds</i>	800 169,029	785 681,088
2.1 Bagi Hasil Pajak/ <i>Tax Sharing Revenue</i>	12 617,162	8 812,019
2.2 Bagi Hasil Bukan Pajak/Sumber Daya Alam/ <i>Non-Tax Sharing Revenue/Natural Resources</i>	4 738,794	5 962,059
2.3 Dana Alokasi Umum/ <i>General Allocation Fund</i>	583 210,092	600 583,745
2.4 Dana Alokasi Khusus/ <i>Special Allocation Fund</i>	199 602,981	170 323,264
3. Lain-lain Pendapatan yang Sah/<i>Other Revenue</i>	156 623,612	159 115,880
3.1 Pendapatan Hibah/ <i>Grant</i>	29 004,735	32 439,334
3.2 Dana Darurat/ <i>Emergency Fund</i>	-	-
3.3 Dana Bagi Hasil Pajak dari Provinsi dan Pemerintah Daerah Lainnya/ <i>Tax Sharing Revenue from Provincial and Other Regional Governments</i>	53 635,886	54 822,324
3.4 Dana Penyesuaian dan Otonomi Daerah/ <i>Regional Adjustment and Autonomy Fund</i>	73 982,991	71 199,356
3.5 Bantuan Keuangan dari Provinsi atau Pemerintah Daerah Lainnya/ <i>Financial Assistance from Provincial or Other Regional Governments</i>	-	654,865
3.6 Lainnya/ <i>Others</i>		
Jumlah/<i>Total</i>	1 032 556,728	1 090 928,829

Catatan/Note: ...

Sumber/Source: Badan Pengelola Keuangan dan Aset Daerah Kabupaten Mempawah

Tabel
Table 2.4.2

**Realisasi Belanja Pemerintah Kabupaten Mempawah
Menurut Jenis Belanja (juta rupiah), 2016–2019
Actual Mempawah Regency Government Expenditures by
Kind of Expenditures (million rupiahs), 2016–2019**

Jenis Pendapatan <i>Kind of Revenues</i>	2016	2017
(1)	(2)	(3)
1. Belanja Tidak Langsung/<i>Indirect Expenditures</i>	541 577,56	471 342,00
1.1 Belanja Pegawai/ <i>Personnel Expenditures</i>	410 748,51	385 337,57
1.2 Belanja Bunga/ <i>Interest Expenditures</i>		
1.3 Belanja Subsidi/ <i>Subsidies Expenditures</i>		
1.4 Belanja Hibah/ <i>Grant Expenditures</i>	20 108,74	81 591,49
1.5 Belanja Bantuan Sosial/ <i>Social Aid Expenditures</i>	1 874,90	1 742,25
1.6 Belanja Bagi Hasil/ <i>Sharing Fund Expenditure</i>	3 763,69	
1.7 Belanja Bantuan Keuangan/ <i>Financial Aids Expenditures</i>	104 161,99	
1.8 Belanja Tidak Terduga/ <i>Unpredicted Expenditures</i>	919,72	2 670,69
2. Belanja Langsung/<i>Direct Expenditures</i>	562 645,42	378 863,57
2.1 Belanja Pegawai/ <i>Personnel Expenditures</i>	14 244,15	11 966,99
2.2 Belanja Barang dan Jasa/ <i>Goods and Services Expenditures</i>	159 708,89	157 444,44
2.3 Belanja Modal/ <i>Capital Expenditure</i>	388 317,67	209 552,14
Jumlah/Total	1 104 222,98	850 305,54

Lanjutan Tabel/*Continued Table 2.4.2*

Jenis Pendapatan <i>Kind of Revenues</i>	2018	2019
(1)	(4)	(5)
1. Belanja Tidak Langsung/<i>Indirect Expenditures</i>	574 582,739	551 152,270
1.1 Belanja Pegawai/ <i>Personnel Expenditures</i>	377 794,832	400 911,350
1.2 Belanja Bunga/ <i>Interest Expenditures</i>		
1.3 Belanja Subsidi/ <i>Subsidies Expenditures</i>		
1.4 Belanja Hibah/ <i>Grant Expenditures</i>	73 865,581	14 800,300
1.5 Belanja Bantuan Sosial/ <i>Social Aid Expenditures</i>	1 655,250	2 144,448
1.6 Belanja Bagi Hasil/ <i>Sharing Fund Expenditure</i>	3 907,006	4 244,731
1.7 Belanja Bantuan Keuangan/ <i>Financial Aids Expenditures</i>	116 882,513	128 615,479
1.8 Belanja Tidak Terduga/ <i>Unpredicted Expenditures</i>	477,557	435,962
2. Belanja Langsung/<i>Direct Expenditures</i>	440 694,317	466 920,025
2.1 Belanja Pegawai/ <i>Personnel Expenditures</i>	22 685,336	24 416,381
2.2 Belanja Barang dan Jasa/ <i>Goods and Services Expenditures</i>	250 089,017	266 311,515
2.3 Belanja Modal/ <i>Capital Expenditure</i>	167 919,934	176 192,129
Jumlah/<i>Total</i>	1 015 277,056	1 018 072,295

Catatan/*Note*: ...Sumber/*Source*: Badan Pengelola Keuangan dan Aset Daerah Kabupaten Mempawah

PENDUDUK DAN KETENAGAKERJAAN

POPULATION AND EMPLOYMENT



PENDUDUK KABUPATEN MEMPAWAH

LAJU PERTUMBUHAN PENDUDUK

Population Growth Rate

12,91%

MEI 2010 - JUNI 2019

RASIO JENIS KELAMIN

Sex Ratio



108

Kecamatan Toho
Toho Subdistrict



99

Kecamatan Mempawah Timur
Mempawah Timur Subdistrict

PENCARI KERJA TERDAFTAR

Registered Job Seekers



65,46 Persen
Percent



34,54 Persen
Percent

PEMENUHAN TENAGA KERJA

Fulfillment of Labor



38,03 Persen
Percent



61,97 Persen
Percent



Rasio Jenis Kelamin (RJK) adalah perbandingan jumlah penduduk laki-laki dengan jumlah penduduk perempuan per 100 penduduk perempuan. Data mengenai rasio jenis kelamin berguna untuk pengembangan perencanaan pembangunan yang berwawasan gender, terutama yang berkaitan dengan perimbangan pembangunan laki-laki dan perempuan secara adil. Misalnya, karena adat dan kebiasaan jaman dulu yang lebih mengutamakan pendidikan laki-laki dibanding perempuan, maka pengembangan pendidikan berwawasan gender harus memperhitungkan kedua jenis kelamin dengan mengetahui berapa banyaknya laki-laki dan perempuan dalam umur yang sama. Informasi tentang rasio jenis kelamin juga penting diketahui oleh para politisi, terutama untuk meningkatkan keterwakilan perempuan dalam parlemen.

PENJELASAN TEKNIS

1. Sumber utama data kependudukan adalah sensus penduduk yang dilaksanakan setiap sepuluh tahun sekali. Sensus penduduk telah dilaksanakan sebanyak enam kali sejak Indonesia merdeka, yaitu tahun 1961, 1971, 1980, 1990, 2000, dan 2010. Di dalam sensus penduduk, pencacahan dilakukan terhadap seluruh penduduk yang berdomisili di wilayah teritorial Indonesia termasuk warga negara asing kecuali anggota korps diplomatik negara sahabat beserta keluarganya. Metode pengumpulan data dalam sensus dilakukan dengan wawancara antara petugas sensus dengan responden dan juga melalui e-census. Pencatatan penduduk menggunakan konsep usual residence, yaitu konsep di mana penduduk biasa bertempat tinggal. Bagi penduduk yang bertempat tinggal tetap dicacah di mana mereka biasa tinggal, sedangkan untuk penduduk yang tidak bertempat tinggal tetap dicacah di tempat di mana mereka ditemukan petugas sensus pada malam 'Hari Sensus'. Termasuk penduduk yang tidak bertempat tinggal tetap adalah tuna wisma, awak kapal berbendera Indonesia, penghuni perahu/rumah apung, masyarakat terpencil/terasing, dan pengungsi. Bagi mereka

TECHNICAL NOTES

1. *The main source of demographic data is population census, which is conducted every ten years. Population Census has been conducted six times since Indonesia's independence: 1961, 1971, 1980, 1990, 2000, and 2010. The population census enumerates all residents who domicile in the entire territory of Indonesia including foreign citizens except the diplomatic corps members and their families. The method of data collection in a population census involves interviewing respondents and conducting e-census. Enumeration of the population uses the concept of "usual residence", which is the concept of "places where people usually live". De jure was applied to the permanent residents, while de facto was applied to non-permanent residents. The permanent residents were enumerated in place where they normally live, the non-permanent residents were enumerated where they were found by the enumerators, on the night of 'Census Date'. The non permanent residents include homeless people, ship crew, boat people, remote area community, and internally displaced persons. Those who had permanent residence and had been travelling away from their home for six months or more were not enumerated in their permanent*

yang mempunyai tempat tinggal tetap dan sedang bepergian ke luar wilayah lebih dari enam bulan, tidak dicacah di tempat tinggalnya, tetapi dicacah di tempat tujuannya. Untuk tahun yang tidak dilaksanakan sensus penduduk, data kependudukan diperoleh dari hasil proyeksi penduduk. Proyeksi penduduk merupakan suatu perhitungan ilmiah yang didasarkan pada asumsi dari komponen-komponen perubahan penduduk, yaitu kelahiran, kematian, dan migrasi. Proyeksi penduduk Indonesia 2010–2035 menggunakan data dasar penduduk hasil SP2010.

2. Penduduk Indonesia adalah semua orang yang berdomisili di wilayah teritorial Indonesia selama 6 bulan atau lebih dan atau mereka yang berdomisili kurang dari 6 bulan tetapi bertujuan menetap.
3. Rasio jenis kelamin adalah perbandingan antara banyaknya penduduk laki-laki dengan banyaknya penduduk perempuan pada suatu daerah dan waktu tertentu. Biasanya dinyatakan dengan banyaknya penduduk laki-laki untuk 100 penduduk perempuan

place, but in the place where they were during the census. For the periods where the population census is not conducted, population projection is done to estimate population during those years. The population projection is an estimate based on the demographic components, such as birth, death, and migration. Indonesia's 2010–2035 population projection used the 2010 Population Census as the base population.

2. *The population of Indonesia are all residents of the entire territory of Indonesia who have stayed for six months or longer, and those who intended to stay more than six months even though their length of stay is less than six months.*
3. *Sex ratio is the ratio of males population to females population in a given area and time, usually expressed as the number of males for every 100 females.*

ULASAN**DESCRIPTION****1. Penduduk**

Berdasarkan Hasil Proyeksi SP2010, penduduk Kabupaten Mempawah pada tahun 2019 berjumlah sekitar 264.2 ribu jiwa dengan kepadatan penduduk sekitar 207 jiwa per kilometer persegi atau 3.944 jiwa per desa. Karena itu, persoalan mendesak bagi daerah adalah minimnya sumber daya manusia untuk mengelola pembangunan di daerah yang potensinya amat besar.

Penyebaran penduduk di Kabupaten Mempawah tidak merata antar kecamatan yang satu dengan kecamatan lainnya. Kecamatan Sungai Pinyuh merupakan kecamatan dengan tingkat kepadatan penduduk tertinggi yaitu 441 jiwa/km². Sebaliknya, Sadaniang dengan luas sekitar 16,75 persen dari total wilayah Kabupaten Mempawah hanya dihuni 53 jiwa/km².

2. Angkatan Kerja

Pertumbuhan tenaga kerja yang kurang diimbangi dengan pertumbuhan lapangan kerja akan menyebabkan tingkat kesempatan kerja cenderung menurun. Meski demikian jumlah penduduk yang bekerja tidak selalu menggambarkan jumlah kesempatan kerja yang ada. Hal

1. Population

The total population of Mempawah Regency in 2019 based on SP2010 projection was 264.2 thousand with population density around 207 persons per square kilometer or 3.944 persons per countryside. So, the urgent problem to region is the suffesient of human resource to manage development on the region.

The distribution of population in Mempawah Regency has spread unevenly between one district to another. Sungai Pinyuh District is the district with the highest density, which is 441 person per square kilometer. In contrast, Sadaniang District with an area of about 16,75 percent of Mempawah regency only have 53 person per square kilometer.

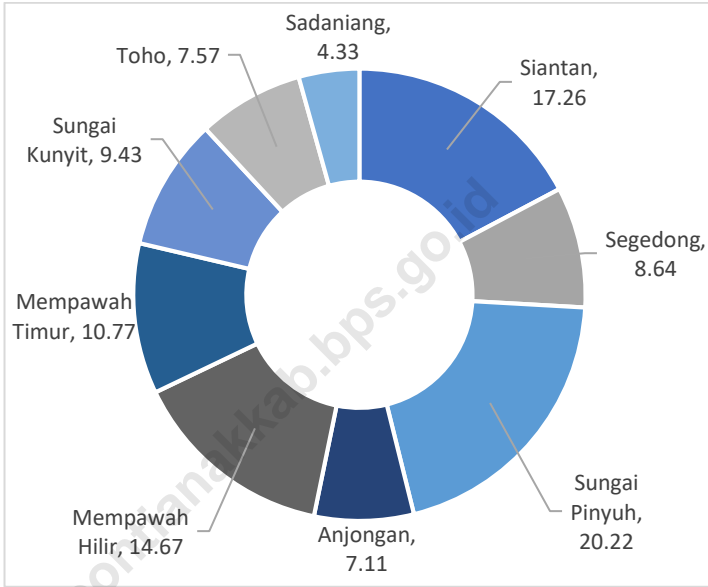
2. Labor Force

The growth of labor force which is not parallel with the growth of working opportunities will lower employment opportunity rate. However, the number of working population does not always reflected the number of employment opportunities due to mismatch in the labor market.

ini dikarenakan sering terjadinya mismatch dalam pasar kerja. Tenaga kerja adalah modal bagi gerakannya roda pembangunan. Jumlah dan komposisi tenaga kerja akan terus mengalami perubahan seiring dengan berlangsungnya proses demografi. Pada tahun 2019, di Kabupaten Mempawah terdapat 187,8 ribu penduduk usia kerja. Bagian dari tenaga kerja yang aktif dalam kegiatan ekonomi disebut angkatan kerja. Tingkat Partisipasi Angkatan Kerja (TPAK), merupakan ukuran yang menggambarkan jumlah angkatan kerja untuk setiap 100 tenaga kerja. Berdasarkan hasil Sakernas bulan agustus 2019, TPAK Kabupaten Mempawah sebesar 62,98 persen dengan tingkat pengangguran terbuka sebesar 5,19 persen.

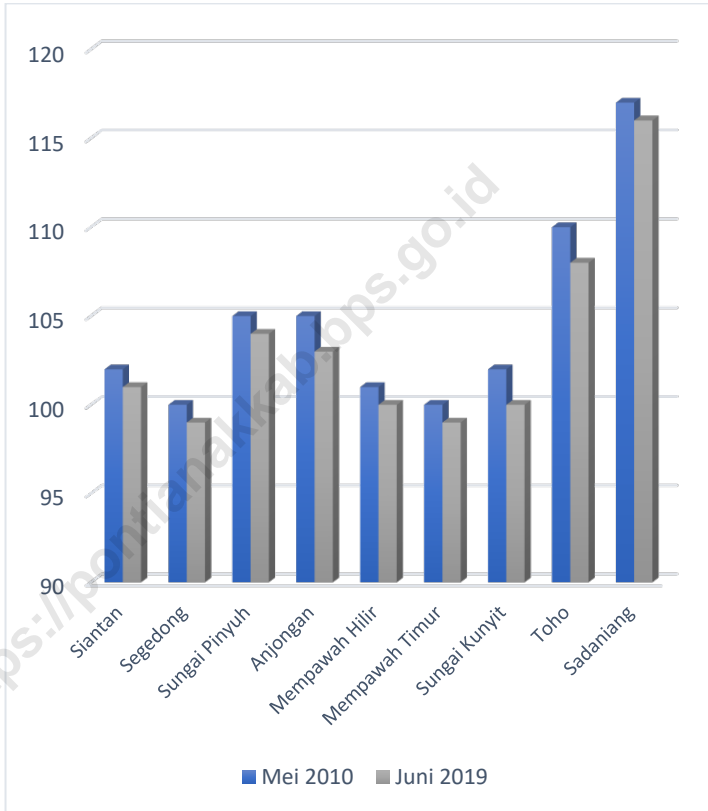
Manpower is one of capital in the development dynamics. Total number and the composition of manpower will change parallel with demographic process. In 2019 the total number of the manpower in Mempawah Regency accounted for 187,8 thousand. Manpower who economically active is called labor force. Labor Force Participation Rates (LFPRs) is a measurement that illustrates number of population classified as labor force for every 100 manpower. Based on National Labor Force Survey (NLFS) August 2019, Mempawah Regency LFPRs was 62,98 percent with unemployment rate was 5,19 percent.

Gambar 3.1 **Persentase Penduduk Menurut Kecamatan di Kabupaten Mempawah, Juni 2019**
Percentage Distribution of Population by Subdistrict in Mempawah Regency, June 2019



Sumber/Source : BPS, Sensus Penduduk (SP) 2010 dan Proyeksi Penduduk Indonesia 2015–2045/BPS-Statistics Indonesia, 2010 Population Census and Indonesia Population Projection 2015–2045

Gambar 3.2 Rasio Jenis Kelamin Penduduk Menurut Kecamatan di Kabupaten Mempawah, 2010- 2019
Figures 3.2 Population Sex Ratio by Subdistrict in Mempawah Regency, 2010-2019



Sumber/Source : BPS, Sensus Penduduk (SP) 2010 dan Proyeksi Penduduk Indonesia 2015–2045/BPS-Statistics Indonesia, 2010 Population Census and Indonesia Population Projection 2015–2045

**3.1 PENDUDUK
POPULATION**

Tabel 3.1.1 Penduduk, Laju Pertumbuhan Penduduk, Distribusi Persentase Penduduk, Kepadatan Penduduk, Rasio Jenis Kelamin Penduduk Menurut Kecamatan di Kabupaten Mempawah, (2010) dan (2019)
Population, Population Growth Rate, Percentage Distribution of Population, Population Density, and Population Sex Ratio by Subdistrict in Mempawah Regency, (2010) and (2019)

Kecamatan Subdistrict	Penduduk (ribu) Population (thousand)		
	(Mei 2010) ¹	(Juni 2010) ²	(Juni 2019) ²
(1)	(2)	(3)	(4)
Jongkat	40 360	40 498	45 606
Segedong	20 249	20 318	22 845
Sungai Pinyuh	47 311	47 471	53 418
Anjongan	16 628	16 685	18 791
Mempawah Hilir	34 328	34 445	38 752
Mempawah Timur	25 220	25 306	28 472
Sungai Kunyit	22 069	22 144	24 907
Toho	17 724	17 783	20 003
Sadaniang	10 132	10 165	11 431
Kabupaten Mempawah	234 021	234 815	264 225

Lanjutan Tabel/Continued Table 3.1.1

Kecamatan Subdistrict	Laju Pertumbuhan Penduduk per Tahun Annual Population Growth Rate (%)	
	SP2000 - SP2010	Mei 2010 - Juni 2019
(1)	(5)	(6)
Jongkat	25.38	13.00
Segedong	7.23	12.82
Sungai Pinyuh	17.89	12.91
Anjongan	33.84	13.01
Mempawah Hilir	12.94	12.89
Mempawah Timur	10.41	12.89
Sungai Kuyit	9.49	12.86
Toho	2.11	12.86
Sadaniang	11.56	12.82
Kabupaten Mempawah	15.02	12.91

Lanjutan Tabel/*Continued Table* 3.1.1

Kecamatan Subdistrict	Persentase Penduduk Percentage of Total Population	
	Mei 2010	Juni 2019
(1)	(7)	(8)
Jongkat	17.25	17.26
Segedong	8.65	8.64
Sungai Pinyuh	20.22	20.22
Anjongan	7.10	7.11
Mempawah Hilir	14.67	14.67
Mempawah Timur	10.78	10.77
Sungai Kuyit	9.43	9.43
Toho	7.57	7.57
Sadaniang	4.33	4.33
Kabupaten Mempawah	100.00	100.00

Lanjutan Tabel/Continued Table 3.1.1

Kecamatan Subdistrict	Kepadatan Penduduk per km ² Population Density per sq.km	
	Mei 2010	Juni 2019
(1)	(9)	(10)
Jongkat	252	285
Segedong	123	139
Sungai Pinyuh	391	441
Anjongan	206	233
Mempawah Hilir	257	290
Mempawah Timur	209	235
Sungai Kuyit	141	159
Toho	141	159
Sadaniang	47	53
Kabupaten Mempawah	183	207

Lanjutan Tabel/*Continued Table* 3.1.1

Kabupaten/Kota <i>Regency/Municipality</i>	Rasio Jenis Kelamin <i>Population Sex Ratio</i>	
	Mei 2010	Juni 2019
(1)	(11)	(12)
Jongkat	102	101
Segedong	100	99
Sungai Pinyuh	105	104
Anjongan	105	103
Mempawah Hilir	101	100
Mempawah Timur	100	99
Sungai Kunyit	102	100
Toho	110	108
Sadaniang	117	116
Kabupaten Mempawah	103	102

Catatan/Note: ¹ Hasil SP2010 (Mei)/*The result of the 2010 Population Census (May)*

² Hasil Proyeksi Penduduk Indonesia 2015–2045 (Pertengahan tahun/Juni)/*The result of Indonesia Population Projection 2010–2035 (mid year/June)*

³ Rata-rata Laju Pertumbuhan Penduduk per tahun 2000–2010 untuk Aceh dihitung dengan menggunakan data Sensus Penduduk Aceh Nias (SPAN) 2005 dan SP2010/*Annual growth rate of population 2000–2010 to Aceh was calculated using data Aceh Nias Population Census (SPAN) 2005 and 2010 Population Census*

Sumber/Source: BPS, Sensus Penduduk (SP) 2010 dan Proyeksi Penduduk Indonesia 2015–2045/*BPS-Statistics Indonesia, 2010 Population Census and Indonesia Population Projection 2015–2045*

3.2 KETENAGAKERJAAN EMPLOYMENT

Tabel 3.2.1 Pencari Kerja Terdaftar, Lowongan Kerja Terdaftar, dan Penempatan/Pemenuhan Tenaga Kerja Menurut Provinsi dan Jenis Kelamin, 2019
Number of Registered Job Applicants, Registered Job Vacancies, and Placement of Workers by Province and Sex, 2019

Kecamatan Subdistrict	Pencari Kerja Terdaftar Registered Job Applicants		
	Laki-laki Male	Perempuan Female	Jumlah Total
(1)	(2)	(3)	(4)
Jongkat	11	5	16
Segedong	7	3	10
Sungai Pinyuh	21	11	32
Anjongan	8	4	12
Mempawah Hilir	25	19	44
Mempawah Timur	19	6	25
Sungai Kunyit	25	12	37
Toho	7	6	13
Sadaniang	4	1	5
Kabupaten Mempawah	127	67	194

Lanjutan Tabel/*Continued Table* 3.2.1

Kecamatan <i>Subdistrict</i>	Lowongan Kerja Terdaftar <i>Registered of Job Vacancies</i>		
	Laki-laki <i>Male</i>	Perempuan <i>Female</i>	Jumlah <i>Total</i>
(1)	(2)	(3)	(4)
Jongkat	-	-	-
Segedong	-	-	-
Sungai Pinyuh	-	-	-
Anjongan	-	-	-
Mempawah Hilir	-	-	-
Mempawah Timur	-	-	-
Sungai Kunyit	-	-	-
Toho	-	-	-
Sadaniang	-	-	-
Kabupaten Mempawah	-	-	-

Lanjutan Tabel/*Continued Table 3.2.1*

Kecamatan Subdistrict	Penempatan/Pemenuhan Tenaga Kerja Placement of Workers		
	Laki-laki Male	Perempuan Female	Jumlah Total
(1)	(2)	(3)	(4)
Jongkat	4	5	9
Segedong	0	1	1
Sungai Pinyuh	2	9	11
Anjongan	6	3	9
Mempawah Hilir	4	13	17
Mempawah Timur	7	6	13
Sungai Kunyit	4	5	9
Toho	0	2	2
Sadaniang	0	0	0
Kabupaten Mempawah	27	44	71

Sumber/*Source*: Dinas Perindustrian, Perdagangan dan Tenaga Kerja Kabupaten Mempawah / Industry, Trade and Labor Departement of Mempawah Regency

Tabel
Table 3.2.2

Jumlah Penduduk Berumur 15 Tahun Keatas Menurut Jenis Kegiatan Selama Seminggu yang Lalu dan Jenis Kelamin di Kabupaten Mempawah, 2019
Population Aged 15 Years and Over by Type of Activity During The Previous Week and Sex in Mempawah Regency, 2019

Kegiatan Utama <i>Main Activity</i>	Jenis Kelamin/Sex		
	Laki-Laki <i>Male</i>	Perempuan <i>Female</i>	Jumlah <i>Total</i>
(1)	(2)	(3)	(4)
Angkatan Kerja <i>Economically Active</i>	76 914	41 381	118 295
Bekerja/ <i>Working</i>	73 008	39 146	112 154
Pengangguran Terbuka <i>Unemployment</i>	3 906	2 235	6 141
Bukan Angkatan Kerja <i>Economically Inactive</i>	17 828	51 706	69 534
Sekolah/ <i>Attending School</i>	7 918	7 905	15 823
Mengurus Rumah Tangga <i>Housekeeping</i>	1 854	39 929	41 783
Lainnya/ <i>Others</i>	8 056	3 872	11 928
Jumlah/Total	94 742	93 087	187 829

Sumber/Source: BPS, Survei Angkatan Kerja Nasional (Sakernas) Agustus/BPS-Statistics Indonesia, August National Labor Force Survey

Tabel
Table 3.2.3**Penduduk Berumur 15 Tahun ke Atas Menurut Pendidikan Tertinggi yang Ditamatkan dan Jenis Kegiatan Selama Seminggu yang Lalu di Kabupaten Mempawah, 2019**
Population 15 Years of Age and Over by Educational Attainment and Type of Activity During the Previous Week in Mempawah Regency, 2019

Pendidikan Tertinggi yang Ditamatkan ¹ <i>Educational Attainment¹</i>	Angkatan Kerja/Economically Active			Persentase Bekerja terhadap Angkatan Kerja <i>Percentage of Working to Economically Active</i>
	Bekerja <i>Working</i>	Pengangguran ² <i>Unemployment²</i>	Jumlah Angkatan Kerja <i>Total of Economically Active</i>	
(1)	(2)	(3)	(4)	(5)
0	53 762	1 950	5 5712	96,50
1	21 221	1 186	22 407	94,71
2	25 957	2 905	28 862	89,93
3	11 214	100	11 314	99,12
Jumlah/Total	112 154	6 141	118 295	94,81

Lanjutan Tabel/*Continued Table* 3.2.3

Pendidikan Tertinggi yang Ditamatkan¹ <i>Educational Attainment¹</i>	Bukan Angkatan Kerja <i>Not Economically Active</i>	Jumlah Total	Persentase Angkatan Kerja terhadap Penduduk Usia Kerja <i>Percentage of Economically Active to Working Age Population</i>
(1)	(6)	(7)	(8)
0	35 303	91 015	61,21
1	19 405	41 812	53,59
2	13 819	42 681	67,62
3	1 007	12 321	91,83
Jumlah/Total	69534	187829	62,98

Catatan/Note: ¹ 0. ≤ Sekolah Dasar (SD)/≤ *Primary School*
 1. Sekolah Menengah Pertama/*Junior High School*
 2. Sekolah Menengah Atas/*Senior High School*
 3. Perguruan Tinggi/*Collage*

² 1. Mencari pekerjaan/*Looking for work*
 2. Mempersiapkan usaha/*Establishing a new business/firm*
 3. Merasa tidak mungkin mendapat pekerjaan/*Hopeless of job*
 4. Sudah punya pekerjaan tetapi belum mulai bekerja/*Have a job in future start*

Sumber/Source: BPS, Survei Angkatan Kerja Nasional (Sakernas) Agustus/BPS-Statistics Indonesia, August National Labor Force Survey

Tabel 3.2.4 Penduduk Berumur 15 Tahun Ke Atas yang Bekerja Selama Seminggu yang Lalu Menurut Status Pekerjaan Utama dan Jenis Kelamin di Kabupaten Mempawah, 2019
Population 15 Years of Age and Over who Worked During The Previous Week by Main Employment Status and Sex in Mempawah Regency, 2019

Status Pekerjaan Utama <i>Main Employment Status</i>	Laki-Laki <i>Male</i>	Perempuan <i>Female</i>	Jumlah <i>Total</i>
(1)	(2)	(3)	(4)
Berusaha sendiri <i>Own account worker</i>	18 935	12 127	31 062
Berusaha dibantu buruh tidak tetap/buruh tidak dibayar <i>Employer assisted by temporary worker/unpaid worker</i>	5 409	3 179	8 588
Berusaha dibantu buruh tetap/buruh dibayar <i>Employer assisted by permanent worker/paid worker</i>	2 076	912	2 988
Buruh/Karyawan/Pegawai/ <i>Employee</i>	41 734	15 161	56 895
Pekerja bebas <i>Casual worker</i>	3 805	915	4 720
Pekerja keluarga/tak dibayar <i>Family worker/unpaid worker</i>	1 049	6 852	7 901
Jumlah/Total	73 008	39 146	112 154

Sumber/Source: BPS, Survei Angkatan Kerja Nasional (Sakernas) Agustus/BPS-Statistics Indonesia, August National Labor Force Survey

SOSIAL DAN KESEJAHTERAAN RAKYAT

SOCIAL AND WELFARE

RINGKASAN KESEHATAN MEMPAWAH | 2019

Profile of Health in Mempawah



KASUS PENYAKIT DI MEMPAWAH



1 RUMAH SAKIT
14 PUSKESMAS

PENJELASAN TEKNIS

1. **Jalur Pendidikan di Indonesia** terdiri atas 1) pendidikan formal, 2) pendidikan nonformal, dan 3) pendidikan informal yang ketiganya dapat saling melengkapi dan memperkaya (Undang-Undang No. 20 Tahun 2003 tentang Sistem Pendidikan Nasional).
2. **Jenjang Pendidikan Formal** terdiri atas pendidikan dasar, pendidikan menengah, dan pendidikan tinggi. Jenis pendidikan yang diajarkan mencakup pendidikan umum, kejuruan, akademik, profesi, vokasi, keagamaan, dan khusus.
 - a. Pendidikan Dasar berbentuk Sekolah Dasar (SD) dan Madrasah Ibtidaiyah (MI) atau bentuk lain yang sederajat serta Sekolah Menengah Pertama (SMP) dan Madrasah Tsanawiyah (MTs) atau bentuk lain yang sederajat.
 - b. Pendidikan Menengah berbentuk Sekolah Menengah Atas (SMA), Madrasah Aliyah (MA), Sekolah Menengah Kejuruan (SMK), dan Madrasah Aliyah Kejuruan (MAK), atau bentuk lain yang sederajat.
 - c. Pendidikan Tinggi merupakan jenjang Pendidikan setelah pendidikan menengah yang mencakup program pendidikan diploma, sarjana,

TECHNICAL NOTES

1. **The Education System in Indonesia** consists of 1) a formal education, 2) non-formal education, and 3) informal education that all three can be complementary and enriching (Law No. 20 Year 2003 about The National Education System).
2. **The Formal Education Level** consists of primary education, secondary education, and high education. The kind of education that taught consists of general education, vocational, academic, professional, religious, and specific education.
 - a. The Primary Education consists of Elementary School and Islamic Elementary School or other equivalent forms and Junior High School and MTs or other equivalent forms.
 - b. The Secondary Education consists of the senior high school, Madrasah Aliyah, Vocational School, and Vocational Madrasah Aliyah, or other equivalent forms.
 - c. The Tertiary Education consists of the education level after the secondary education that consists of diplomas, bachelor, master, specialist, and doctoral degrees that are held by the college. The universities can be academy, polytechnic, college, or institute.

magister, spesialis, dan doktor yang diselenggarakan oleh perguruan tinggi. Perguruan tinggi dapat berbentuk akademi, politeknik, sekolah tinggi, atau institut.

- 3. Rumah Sakit** adalah tempat pemeriksaan dan perawatan kesehatan, biasanya berada di bawah pengawasan dokter/tenaga medis, yang melayani penderita yang sakit untuk berobat rawat jalan atau rawat inap. Undang-undang RI No. 44 Tahun 2009 tentang rumah sakit mengelompokkan rumah sakit berdasarkan jenis pelayanan yang diberikan menjadi:

Rumah Sakit Umum adalah rumah sakit yang memberikan pelayanan kesehatan pada semua bidang dan jenis penyakit.

Rumah Sakit khusus adalah rumah sakit yang memberikan pelayanan utama pada satu bidang atau satu jenis penyakit tertentu berdasarkan disiplin ilmu, golongan umur, organ, jenis penyakit, atau kekhususan lainnya.

- 4. Rumah Sakit Bersalin** adalah rumah sakit khusus untuk persalinan, dilengkapi pelayanan spesialis pemeriksaan kehamilan, persalinan, rawat inap, dan rawat jalan ibu dan anak yang berada di bawah pengawasan dokter spesialis kandungan.

Rumah Bersalin adalah sarana pelayanan kesehatan

- 3. Hospital** is a place for health check, usually controlled/supervised by doctors/medical personnel to serve the ill patients to get outpatient or inpatient treatment services. The law of the Republic of Indonesia Number 44 year 2009 concerning hospital have been grouping hospital based on the type of service being given into:

General Hospital is a hospital that provides health services in all areas and types of diseases.

Special Hospital is a hospital that provides primary care in one area or one particular type of disease base on dicipline, age group, organ, type of disease, or other specificity.

- 4. Maternity Hospital** is a specialized hospital for childbirth, has specialist inspection service to pregnancy, childbirth, hospitalization, and outpatient for mothers and children that is under the supervision of an obstetrician.

Maternity House is health care facility with a license as a maternity house, equipped with prenatal

dengan izin sebagai rumah bersalin, dilengkapi pelayanan pemeriksaan kehamilan, persalinan, serta pemeriksaan ibu dan anak yang berada di bawah pengawasan bidan senior.

5. **Poliklinik/klinik/balai pengobatan** adalah sarana kesehatan yang dipakai untuk pelayanan berobat jalan, biasanya berada di bawah pengawasan dokter/tenaga medis.
6. **Pusat Kesehatan Masyarakat (Puskesmas)** adalah unit pelaksana teknis dinas kesehatan kabupaten/kota yang mempunyai fungsi utama sebagai penyelenggara pelayanan kesehatan tingkat pertama. Wilayah kerja puskesmas maksimal adalah satu kecamatan. Untuk dapat menjangkau wilayah kerjanya, puskesmas mempunyai jaringan pelayanan yang meliputi unit Puskesmas Pembantu (Pustu), unit Puskesmas Keliling (Puskel), dan unit bidan desa/komunitas (Peraturan Menteri Kesehatan RI No. 75 Tahun 2014 tentang Pusat Kesehatan Masyarakat).
7. **Apotek** adalah suatu tempat tertentu yang digunakan untuk melakukan pekerjaan kefarmasian dan penyaluran/penjualan obat atau bahan farmasi dan perbekalan kesehatan lainnya kepada masyarakat yang dikelola oleh tenaga apoteker (Peraturan Menteri Kesehatan RI No. 1332 Tahun 2002 tentang Perubahan *care, childbirth, and examination of mothers and children which is under the supervision of a senior midwife.*
5. **Polyclinic/medical clinic** is a health facility in which to get outpatient services, usually under the control of
6. **Public Health Center** is technical implementation unit of regency health department that have the primary function as a first-level health care providers. The working area standard of public health center is one subdistrict and to reach their working areas, public health centers have a service network covering subsidiary of public health center, mobile public health center units, and midwife units (Regulation of the Minister of Health of Indonesia Number 75 Year 2014 about Public Health Center).
7. **Pharmacy** is a specific place that is used for pharmaceutical jobs, and distribution/sale of drugs/ pharmaceuticals and other medical supplies to people that are administered by trained pharmacist (Regulation of the Minister of Health of Indonesia Number 1332 Year 2002 about the Changes of Regulation of the Minister of Health

Atas Peraturan Menteri Kesehatan RI No. 922/MENKES/PER/X/1993 tentang Ketentuan dan Tata Cara Pemberian Izin Apotek).

8. Peristiwa kejahatan yang dilaporkan ialah setiap peristiwa yang diterima kepolisian dari laporan masyarakat, atau peristiwa yang pelakunya tertangkap tangan oleh kepolisian.

9. Jumlah kejahatan menggambarkan jumlah kasus kejahatan yang terjadi pada kurun waktu tertentu.

10. Risiko penduduk terkena kejahatan per 100.000 penduduk

$$= \text{Jumlah peristiwa kejahatan tahun } t / \text{Jumlah penduduk tahun } t * 100.000$$

Risiko penduduk terkena kejahatan per 100.000 penduduk mengindikasikan peluang penduduk berisiko terkena kejahatan. Biasanya dinyatakan dalam setiap 100.000 penduduk.

11. Selang waktu terjadi kejahatan tahun t

$$= 365 \times 24 \times 60 \times 60 / \text{Jumlah peristiwa kejahatan tahun } t * \text{ detik}$$

Selang waktu terjadi kejahatan tahun t mengindikasikan selang waktu terjadinya satu tindak kejahatan dengan kejahatan yang

of Indonesia Number 922/MENKES/PER/X/1993 about Provision and Procedures for Administration of Licensed Pharmacies).

8. Reported crime incidence includes all criminal cases reported and received by police office, and all crimes caught by police.

9. Crime total refers to the number of criminal cases occurring during a given period.

10. Crime rate

$$= \text{Number of criminal cases year } t / \text{Total population year } t * 100,000$$

Crime rate indicates the probability of population exposed to risk of crime, expressed in every 100,000 people.

11. Crime clock

$$= 365 \times 24 \times 60 \times 60 / \text{Number of criminal cases year } t * (\text{second})$$

Crime clock indicates the time interval of occurrence between one crime to another crime.

lain.

- 12. Pernikahan/Perkawinan** merupakan ikatan lahir dan batin antara seorang wanita dengan seorang pria sebagai suami istri dengan tujuan membentuk keluarga (rumah tangga) yang bahagia dan kekal berdasarkan Ketuhanan Yang Maha Esa (Undang-Undang Nomor 1 Tahun 1974 tentang Perkawinan Pasal 1).
- 13. Pernikahan/Perkawinan** adalah sah, apabila dilakukan menurut hukum masing-masing agamanya dan kepercayaannya itu. Tiap-tiap pernikahan/perkawinan dicatat menurut peraturan perundangundangan yang berlaku (Undang-undang Nomor 1 Tahun 1974 tentang Perkawinan Pasal 2). Dalam hal ini, pernikahan untuk yang beragama Islam dianggap sah menurut undang-undang jika tercatat di Kantor Urusan Agama (KUA). Pencatatan perkawinan tersebut dilakukan oleh pegawai pencatat nikah. Dengan demikian, setiap perkawinan harus dilangsungkan di hadapan dan di bawah pengawasan pegawai pencatat nikah. Pernikahan boleh dilakukan di KUA atau di luar KUA (nikah bedolan).
- 14. Perceraian** adalah salah satu sebab putusnya perkawinan/pernikahan yang dapat terjadi karena talak (cerai talak) atau berdasarkan gugatan perceraian (cerai gugat). Undang-Undang
- 12. Marriage** is a relationship bond between a woman and a man as husband and wife with the aim of forming a happy and long-lasting family based on the trust in God Almighty (Law No. 1/1974 concerning Marriage Article 1).
- 13. Marriage** is legal if carried out in accordance with the laws of each religion and belief. Each marriage is recorded according to the applicable laws and regulations (Law No. 1/1974 concerning Marriage Article 2). In this case, marriage for Muslims is considered lawful if recorded by Religious Affairs Office (KUA). The registration of the marriage is carried out by the marriage registrar employee. Thus, each marriage must take place before and under the supervision of marriage registrar employee. Marriage can be done in the KUA or outside the KUA.
- 14. Divorce** is one of the reason causing the end a marriage which can occur by talak (divorce by talak) or divorce petition (divorce by petition). Law No. 1/1974 concerning Marriage Article 39

Nomor 1 Tahun 1974 tentang Perkawinan Pasal 39 menyatakan: (1) Perceraian hanya dapat dilakukan di depan sidang Pengadilan setelah Pengadilan yang bersangkutan berusaha dan tidak berhasil mendamaikan kedua belah pihak; (2) Untuk melakukan perceraian harus ada cukup alasan bahwa antara suami istri itu tidak akan dapat rukun sebagai suami istri; (3) Tata cara perceraian di depan sidang Pengadilan diatur dalam peraturan perundangan tersebut.

15. **Perkara cerai talak** adalah permohonan seorang suami yang beragama Islam yang akan menceraikan istrinya kepada Pengadilan untuk mengadakan sidang guna menyaksikan ikrar talak. Permohonan diajukan kepada Pengadilan yang daerah hukumnya meliputi tempat kediaman termohon, kecuali apabila termohon dengan sengaja meninggalkan tempat kediaman yang ditentukan bersama tanpa izin pemohon (Undang-Undang Nomor 7 Tahun 1989 tentang Peradilan Agama Pasal 66 Ayat 1 dan 2).

16. Data cerai talak yang tersedia dalam publikasi ini adalah jumlah perkara perceraian yang permohonannya diajukan oleh pihak suami yang telah diputus oleh Pengadilan (bukan jumlah perkara perceraian yang baru diterima oleh Pengadilan).

states: (1) Divorce can only be carried out in front of the Court of Justice after the Court has tried and has not succeeded in reconciling the two parties; (2) There must be enough reason that the husband and wife will not be able to get along well as husband and wife; (3) The procedure for divorce in front of the court sessions is regulated in laws and regulations.

15. **Case of divorce by talak** is a divorce application from a Muslim husband who will divorce his wife before the Court with court hearing to witness the pledge of divorce. The application is filed to the Court which jurisdiction of the court covers the defendant's residence, except if the defendant intentionally leaves the determined residence without applicant's permission (Law No. 7/1989 concerning Religious Courts Article 66 Paragraphs 1 and 2).

16. *Divorce by talak data available in this publication are the number of divorce cases which applications were filed by the husband and has been decided by the Court (not the number of divorce cases were recently received by the Court).*

17. **Perkara cerai gugat** adalah gugatan perceraian yang diajukan oleh istri atau kuasanya yang sah kepada Pengadilan yang daerah hukumnya meliputi tempat kediaman penggugat, kecuali apabila penggugat dengan sengaja meninggalkan tempat kediaman bersama tanpa izin tergugat (Undang-Undang Nomor 7 Tahun 1989 tentang Peradilan Agama Pasal 73 Ayat 1).
18. Data cerai gugat yang tersedia dalam publikasi ini adalah jumlah perkara perceraian yang gugatannya diajukan oleh pihak istri yang telah diputus oleh Pengadilan (bukan jumlah perkara perceraian yang baru diterima oleh Pengadilan).
17. **Case of divorce by petition** is divorce/dissolution petition filed by a wife or her legal proxy to a Court which jurisdiction of the court covers the plaintiff's residence, except if the plaintiff intentionally leaves the shared residence without defendant's permission (Law No. 7/1989 concerning Religious Courts Article 73 Paragraphs 1).
18. Divorce by petition data available in this publication are the number of divorce cases which divorce/dissolution petition were filed by the wife and has been decided by the Court (not the number of divorce cases were recently received by the Court).

ULASAN**DESCRIPTION****1. Pendidikan**

Ketersediaan fasilitas pendidikan akan sangat menunjang dalam meningkatkan mutu pendidikan. Pada tahun 2019, di tingkat sekolah dasar (SD), jumlah sekolah mengalami peningkatan sekitar 0,4 persen dibandingkan dengan tahun sebelumnya, yaitu dari 239 buah sekolah menjadi 240 buah sekolah. Dengan jumlah guru sebanyak 2.312 orang dan jumlah murid sebanyak 33.145 orang.

Jumlah sekolah pada Sekolah Menengah Pertama di Kabupaten Mempawah tidak mengalami peningkatan, yaitu 92 sekolah. Sementara itu jumlah guru dan murid masing-masing sebanyak 1.091 dan 15.098 orang.

Sedangkan pada tingkat sekolah menengah atas (SMA) sederajat, terdapat 46 sekolah, 728 guru dan 12.084 siswa.

2. Kesehatan

Rumah Sakit merupakan salah satu prasarana yang paling vital di kabupaten Mempawah. Prasarana kesehatan lain yang tidak kalah pentingnya adalah Puskesmas yang menurut laporan Dinas Kesehatan pada tahun 2019 tercatat masih sebanyak 14 unit Puskesmas dan 18 unit Puskesmas Pembantu. Sedangkan jumlah

1. Education

The availability of education facility play an important role in the improvement of education. In 2019, The number of schools in primary school increased 1,28 percent as compared to the previous year, that is from 234 school become 237 schools. The number of students is 33.145 and the number of teachers decreased to 2.312..

The number of school, in junior high schools in Mempawah did not increase, namely 92 schools. Meanwhile the number of teachers and students was 1.091 teachers and 15.098 students.

While at the Senior High School, there are 46 schools, 728 teachers and 12.084 students.

2. Health

Hospital represent one of most vital health infrastructure in Mempawah Regency. The others infrastructure is Public Health Center (PHC), and according to report from Public Health Service noted still as much as 14 unit main PHCs in 2019 and 18 unit sub-PHCs. While the number of Hospital in the same year was 1 unit.

Rumah Sakit pada tahun yang sama sebanyak 1 unit

Dokter merupakan sumber daya manusia yang sangat dibutuhkan dalam dunia kesehatan. Dengan bantuan dokter maka banyak kemungkinan penyakit yang dapat disembuhkan. Menurut data yang ada di Dinas Kesehatan, sepertinya Kabupaten Mempawah masih membutuhkan banyak tenaga kesehatan, khususnya dokter umum, dokter spesialis dan dokter gigi. Jumlah dokter yang ada saat ini di Kabupaten Mempawah sebanyak 32 orang atau turun sekitar 17 persen dibanding tahun sebelumnya.

3. Agama

Negara Indonesia yang berdasarkan Pancasila dan UUD 1945 menjamin kehidupan umat beragama dan senantiasa mengembangkan kerukunan hidup antara pemeluk agama/kepercayaan guna membina kehidupan masyarakat dan sekaligus mengatasi berbagai masalah sosial budaya yang mungkin dapat menghambat kemajuan bangsa.

Untuk itu, diperlukan sarana dan prasarana yang memadai bagi semua umat serta peningkatan pelayanan bagi kepentingan pelaksanaan ibadah keagamaan,

Doctor are the most important human resources in health. They will help people to heal the sickness. Based on the data from Public Health Service, it seems that Mempawah Regency still need more health personnel, especially general physician, specialist and dentist. In this time, the number of these physicians in Mempawah Regency were 39 people or increased as much as 9,30 percent compared to previous year.

3. Religion

The State of Indonesia based on Pancasila and The 1945's Constitution, guarantees the lives of religious people and constantly develop harmony between the followers of a religion / belief in order to foster community life and at the same time overcome various socio-cultural problems that might pursue the progress of the nation.

For that reason, adequate facilities and infrastructure are needed for all people as well as improving services for the benefit of the implementation of religious worship. Including praying facilities, and also services related

mencakup prasarana beribadah serta pelayanan yang menyangkut perkawinan.

Pada tahun 2019, jumlah prasarana peribadatan di Kabupaten Mempawah sekitar 834 buah tempat ibadah atau naik sekitar 1,58 persen dibanding tahun sebelumnya.

Banyaknya jemaah haji yang diberangkatkan ke Tanah Suci untuk menjalankan ibadah haji pada tahun 2019 tercatat sebanyak 194 orang, yakni meningkat sebesar 8,38 persen dibandingkan tahun sebelumnya.

4. Kemiskinan

Kemiskinan merupakan salah satu persoalan mendasar yang menjadi fokus perhatian Pemerintah Indonesia. Kemiskinan menyebabkan seseorang atau sekelompok orang tidak mampu memenuhi hak-hak dasarnya seperti tidak terpenuhinya kebutuhan pangan, kesehatan, pendidikan, pekerjaan, air bersih, perumahan, pertanahan, sumber daya alam dan lingkungan hidup.

Perkembangan jumlah dan persentase penduduk miskin pada periode 2012-2019 tampak berfluktuasi dari tahun ke tahun. Pada tahun 2019, jumlah penduduk miskin Kabupaten Mempawah sebesar 14,02 ribu

to marriage.

In 2019, the number of worship facilities in Mempawah Regency was about 834 unit of religious service place or increased by 1,58 percent as compare to previous year.

The number of moslems who carried out his/her pilgrim in 2019 was 194 persons or decreased 8,38 percent from the previous year.

4. Poverty

Poverty is one of the fundamental problems that become the focus of attention of the Government of Indonesia. Poverty causes a person or group of people unable to meet their basic rights such as unmet needs for food, health, education, employment, clean water, housing, land, natural resources and the environment.

The number and percentage of poor people in the period 2012-2019 are fluctuated from year to year. In 2019, the number of poor people in Mempawah Regency is 14,02 thousand people (5,32 percent of population). Compared with the poor in 2018, amounting to 14,61 thousand people (5,61 percent). Its

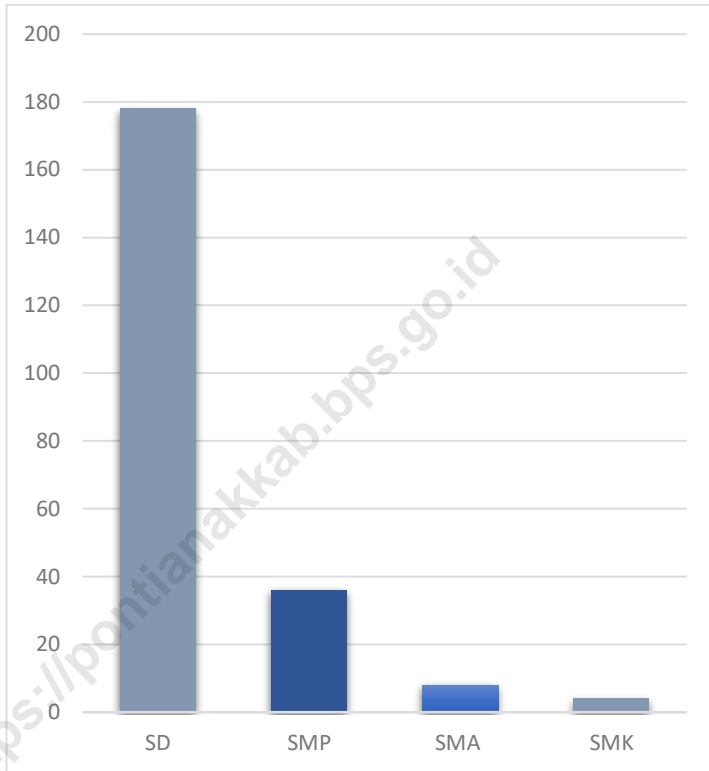
jiwa (5,32 persen). Dibandingkan dengan penduduk miskin tahun 2018 yang berjumlah 14,61 ribu jiwa (5,61 persen), berarti jumlah penduduk miskin turun sebesar 0,59 ribu jiwa.

Garis kemiskinan mengalami peningkatan sebesar 6,99 persen, yaitu dari Rp. 337.350 per kapita per bulan menjadi Rp. 360.962 per kapita per bulan.

means the number of poor people decreased by 0,59 thousand people. The poverty line has increased by 6,99 percent from 337.350 rupiahs per capita per month to 360.962 rupiahs per capita per month .

<https://pontianakkab.bps.go.id>

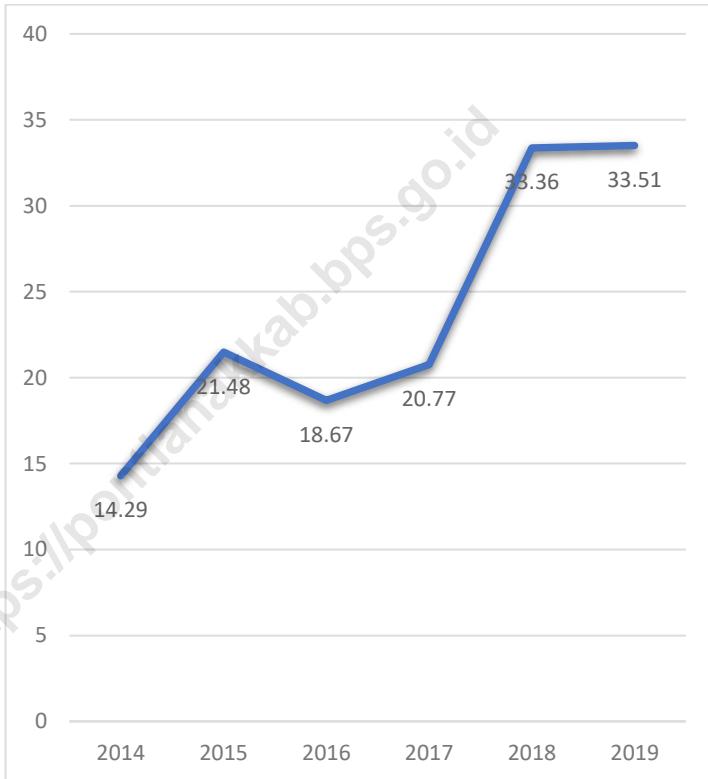
Gambar 4.1 Jumlah Sekolah di Kabupaten Mempawah, 2019
Figures 4.1 Number of School in Mempawah Regency, 2019



Sumber/Source : Kementerian Pendidikan dan Kebudayaan, Data Semester Ganjil/Ministry of Educations and Culture, Odd Semester Data

Gambar
Figures 4.2

Persentase Penduduk yang Mempunyai Keluhan Kesehatan Selama Sebulan Terakhir di Kabupaten Mempawah, (2014)–(2019)
Percentage of People Who Had Health Complaint During a Month Prior to The Survey in Mempawah Regency, (2014)–(2019)



Sumber/Source : BPS, Survei Sosial Ekonomi Nasional (Susenas)/BPS-Statistics Indonesia, National Socioeconomic Survey

4.1 PENDIDIKAN EDUCATION

Tabel 4.1.1 Jumlah Sekolah, Guru, dan Murid Taman Kanak-Kanak (TK) di Bawah Kementerian Pendidikan dan Kebudayaan Menurut Kecamatan di Kabupaten Mempawah, 2018/2019 dan 2019/2020
Number of Schools, Teachers, and Pupils in Kindergarten Under The Ministry of Education and Culture by Subdistrict in Mempawah Regency, 2018/2019 dan 2019/2020

Kecamatan Subdistrict	Sekolah/Schools					
	Negeri/Public		Swasta/Private		Jumlah/Total	
	2018/2019	2019/2020	2018/2019	2019/2020	2018/2019	2019/2020
(1)	(2)	(3)	(4)	(5)	(6)	(7)
Jongkat	2	2	2	2
Segedong	1	1	2	2	3	3
Sungai Pinyuh	3	3	9	9	12	12
Anjongan	4	4	4	4
Mempawah Hilir	3	3	5	5	8	8
Mempawah Timur	2	2	3	3	5	5
Sungai Kunyit	2	2	2	2	4	4
Toho	2	2	2	2	4	4
Sadaniang	5	5	5	5
Kabupaten Mempawah	13	13	34	34	47	47

Lanjutan Tabel/*Continued Table* 4.1.1

Kecamatan Subdistrict	Guru ¹ /Teachers ¹					
	Negeri/Public		Swasta/Private		Jumlah/Total	
	2018/2019	2019/2020	2018/2019	2019/2020	2018/2019	2019/2020
(1)	(8)	(9)	(10)	(11)	(12)	(13)
Jongkat	1	...	4	5	5	5
Segedong	2	4	9	9	11	13
Sungai Pinyuh	6	9	33	28	39	37
Anjongan	0	...	13	13	13	13
Mempawah Hilir	10	11	25	26	35	37
Mempawah Timur	6	9	17	13	23	22
Sungai Kunyit	2	8	15	9	17	17
Toho	3	6	11	7	14	13
Sadaniang	0	...	15	11	15	11
Kabupaten Mempawah	30	47	142	121	172	168

Lanjutan Tabel/*Continued Table 4.1.1*

Kecamatan Subdistrict	Murid/Students					
	Negeri/Public		Swasta/Private		Jumlah/Total	
	2018/2019	2019/2020	2018/2019	2019/2020	2018/2019	2019/2020
(1)	(14)	(15)	(16)	(17)	(18)	(19)
Jongkat	0	...	62	79	62	79
Segedong	66	51	58	70	124	121
Sungai Pinyuh	89	101	280	272	369	373
Anjongan	0	...	167	150	167	150
Mempawah Hilir	119	139	227	221	346	360
Mempawah Timur	75	72	119	130	194	202
Sungai Kunyit	73	77	79	78	152	155
Toho	124	178	64	88	188	266
Sadaniang	0	...	141	130	141	130
Kabupaten Mempawah	546	618	1 197	1 218	1 743	1 836

Catatan/Note: ¹ Jumlah guru termasuk kepala sekolah dan guru/The total of teachers including headmaster and teacher ...; data tidak tersedia/data not available

Sumber/Source: Dinas Pendidikan, Pemuda, Olah Raga dan Pariwisata Kabupaten Mempawah, Data Semester Ganji/Odd Semester Data

Tabel
Table 4.1.2**Jumlah Sekolah, Guru, dan Murid Raudatul Athfal (RA)
di Bawah Kementerian Agama Menurut Kecamatan di
Kabupaten Mempawah, 2018/2019 dan 2019/2020**
*Number of Schools, Teachers, and Pupils in Raudatul Athfal
(RA) Under The Ministry of Religious Affairs by Subdistrict in
Mempawah Regency, 2018/2019 and 2019/2020*

Kecamatan Subdistrict	Sekolah/Schools		Guru/Teachers		Murid/Pupils	
	2018/2019	2019/2020	2018/2019	2019/2020	2018/2019	2019/2020
(1)	(2)	(3)	(4)	(5)	(6)	(7)
Jongkat	3	4	5	8	64	37
Segedong	-	-	0	-	-	-
Sungai Pinyuh	9	10	31	32	393	348
Anjongan	-	-	0	-	-	-
Mempawah Hilir	2	2	8	11	134	104
Mempawah Timur	6	5	11	13	127	76
Sungai Kunyit	1	1	5	5	54	55
Toho	-	-	0	-	-	-
Sadaniang	-	-	0	-	-	-
Kabupaten Mempawah	21	22	60	69	772	620

Sumber/Source: Kantor Kementerian Agama Kabupaten Mempawah, Data Semester Ganjil/Ministry of Religious Affair Mempawah Regency, Odd Semester Data

Tabel
Table 4.1.3

Jumlah Sekolah, Guru, dan Murid Sekolah Dasar (SD) di Bawah Kementerian Pendidikan dan Kebudayaan Menurut Kecamatan di Kabupaten Mempawah, 2018/2019 dan 2019/2020
Number of Schools, Teachers, and Pupils in Primary Schools Under The Ministry of Education and Culture by Subdistrict in Mempawah Regency, 2018/2019 and 2019/2020

Kecamatan Subdistrict	Sekolah/Schools					
	Negeri/Public		Swasta/Private		Jumlah/Total	
	2018/2019	2019/2020	2018/2019	2019/2020	2018/2019	2019/2020
(1)	(2)	(3)	(4)	(5)	(6)	(7)
Jongkat	22	22	-	-	22	22
Segedong	17	17	-	-	17	17
Sungai Pinyuh	26	26	4	4	30	30
Anjongan	11	11	2	2	13	13
Mempawah Hilir	25	25	1	2	26	27
Mempawah Timur	19	19	1	1	20	20
Sungai Kuyit	22	22	1	1	23	23
Toho	18	18	-	-	18	18
Sadaniang	18	19	1	1	19	20
Kabupaten Mempawah	178	179	10	11	188	190

Lanjutan Tabel/*Continued Table* 4.1.3

Kecamatan Subdistrict	Guru ¹ /Teachers ¹					
	Negeri/Public		Swasta/Private		Jumlah/Total	
	2018/2019	2019/2020	2018/2019	2019/2020	2018/2019	2019/2020
(1)	(8)	(9)	(10)	(11)	(12)	(13)
Jongkat	252	264	-	-	252	264
Segedong	154	178	-	-	154	178
Sungai Pinyuh	259	263	28	32	287	295
Anjongan	117	120	10	11	127	131
Mempawah Hilir	233	252	11	18	244	270
Mempawah Timur	159	174	7	8	166	182
Sungai Kunyit	186	191	10	8	196	199
Toho	153	177	-	-	153	177
Sadaniang	136	147	6	7	142	154
Kabupaten Mempawah	1 649	1 766	72	84	1 721	1 850

Lanjutan Tabel/Continued Table 4.1.3

Kecamatan Subdistrict	Murid/Students					
	Negeri/Public		Swasta/Private		Jumlah/Total	
	2018/2019	2019/2020	2018/2019	2019/2020	2018/2019	2019/2020
(1)	(14)	(15)	(16)	(17)	(18)	(19)
Jongkat	4 596	4 543	-	-	4 596	4 543
Segedong	2 705	2 791	-	-	2 705	2 791
Sungai Pinyuh	4 360	4 436	512	588	4 872	5 024
Anjongan	1 897	1 936	194	223	2 091	2 159
Mempawah Hilir	3 298	3 270	253	284	3 551	3 554
Mempawah Timur	2 534	2 566	86	77	2 620	2 643
Sungai Kunyit	2 659	2 652	35	33	2 694	2 685
Toho	2 259	2 264	-	-	2 259	2 264
Sadaniang	1 234	1 293	50	47	1 284	1 340
Kabupaten Mempawah	25 542	25 751	1 130	1 252	26 672	27 003

Catatan/Note: ¹ Jumlah guru termasuk kepala sekolah dan guru/The total of teachers including headmaster and teacher

Sumber/Source: Kementerian Pendidikan dan Kebudayaan, Data Semester Ganjil/Ministry of Educations and Culture, Odd Semester Data

Tabel
Table 4.1.4

Jumlah Sekolah, Guru, dan Murid Madrasah Ibtidaiyah (MI) di Bawah Kementerian Agama Menurut Kecamatan di Kabupaten Mempawah, 2018/2019 dan 2019/2020
Number of Schools, Teachers, and Pupils in Madrasah Ibtidaiyah (MI) Under The Ministry of Religious Affairs by Subdistrict in Mempawah Regency, 2018/2019 and 2019/2020

Kecamatan Subdistrict	Sekolah/Schools					
	Negeri/Public		Swasta/Private		Jumlah/Total	
	2018/2019	2019/2020	2018/2019	2019/2020	2018/2019	2019/2020
(1)	(2)	(3)	(4)	(5)	(6)	(7)
Jongkat	-	-	7	10	7	10
Segedong	-	-	4	1	4	1
Sungai Pinyuh	2	2	13	10	15	12
Anjongan	-	-	-	3	-	3
Mempawah Hilir	-	-	11	18	11	18
Mempawah Timur	-	-	8	1	8	1
Sungai Kunyit	-	-	3	3	3	3
Toho	-	-	2	2	2	2
Sadaniang	-	-	-	-	-	-
Kabupaten Mempawah	2	2	48	48	50	50

Lanjutan Tabel/*Continued Table 4.1.4*

Kecamatan Subdistrict	Guru ¹ /Teachers ¹					
	Negeri/ <i>Public</i>		Swasta/ <i>Private</i>		Jumlah/ <i>Total</i>	
	2018/2019	2019/2020	2018/2019	2019/2020	2018/2019	2019/2020
(1)	(8)	(9)	(10)	(11)	(12)	(13)
Jongkat	...	-	...	88	75	88
Segedong	...	-	...	10	47	10
Sungai Pinyuh	...	35	...	88	210	123
Anjongan	...	-	...	46	0	46
Mempawah Hilir	...	-	...	170	114	170
Mempawah Timur	...	-	...	3	75	3
Sungai Kunyit	...	-	...	29	27	29
Toho	...	-	...	24	16	24
Sadaniang	...	-	...	-	-	-
Kabupaten Mempawah	...	35	...	458	564	493

Lanjutan Tabel/*Continued Table* 4.1.4

Kecamatan Subdistrict	Murid/Students					
	Negeri/Public		Swasta/Private		Jumlah/Total	
	2018/2019	2019/2020	2018/2019	2019/2020	2018/2019	2019/2020
(1)	(14)	(15)	(16)	(17)	(18)	(19)
Jongkat	...	-	...	1 326	1025	1 326
Segedong	...	-	...	39	302	39
Sungai Pinyuh	...	448	...	899	2042	1 347
Anjongan	...	-	...	651	-	651
Mempawah Hilir	...	-	...	1 836	1164	1 836
Mempawah Timur	...	-	...	44	597	44
Sungai Kunyit	...	-	...	338	353	338
Toho	...	-	...	244	238	244
Sadaniang	...	-	...	-	-	-
Kabupaten Mempawah	...	448	...	5 377	5 721	5 825

Catatan/Note: ... data tidak tersedia/data not available

Sumber/Source: Kantor Kementerian Agama Kabupaten Mempawah, Data Semester Ganjil/Ministry of Religious Affairs, Odd Semester Data

Tabel
Table 4.1.5

Jumlah Sekolah, Guru, dan Murid Sekolah Menengah Pertama (SMP) di Bawah Kementerian Pendidikan dan Kebudayaan Menurut Kecamatan di Kabupaten Mempawah, 2018/2019 dan 2019/2020
Number of Schools, Teachers, and Pupils in Junior High Schools Under The Ministry of Education and Culture by Subdistrict in Mempawah Regency, 2018/2019 and 2019/2020

Kecamatan Subdistrict	Sekolah/Schools					
	Negeri/Public		Swasta/Private		Jumlah/Total	
	2018/2019	2019/2020	2018/2019	2019/2020	2018/2019	2019/2020
(1)	(2)	(3)	(4)	(5)	(6)	(7)
Jongkat	4	4	2	2	6	6
Segedong	3	3	1	1	4	4
Sungai Pinyuh	4	4	5	5	9	9
Anjongan	3	3	-	-	3	3
Mempawah Hilir	4	4	3	3	7	7
Mempawah Timur	3	3	1	1	4	4
Sungai Kunyit	5	5	-	-	5	5
Toho	6	6	-	-	6	6
Sadaniang	4	4	1	1	5	5
Kabupaten Mempawah	36	36	13	13	49	49

Lanjutan Tabel/*Continued Table* 4.1.5

Kecamatan Subdistrict	Guru ¹ /Teachers ¹					
	Negeri/Public		Swasta/Private		Jumlah/Total	
	2018/2019	2019/2020	2018/2019	2019/2020	2018/2019	2019/2020
(1)	(8)	(9)	(10)	(11)	(12)	(13)
Jongkat	65	73	13	15	78	88
Segedong	42	49	2	2	44	51
Sungai Pinyuh	76	78	30	38	106	116
Anjongan	55	55	-	-	55	55
Mempawah Hilir	85	88	15	18	100	106
Mempawah Timur	38	40	8	9	46	49
Sungai Kunyit	59	52	-	-	59	52
Toho	73	82	-	-	73	82
Sadaniang	35	44	4	6	39	50
Kabupaten Mempawah	528	561	72	88	600	649

Lanjutan Tabel/Continued Table 4.1.5

Kecamatan Subdistrict	Murid/Students					
	Negeri/Public		Swasta/Private		Jumlah/Total	
	2018/2019	2019/2020	2018/2019	2019/2020	2018/2019	2019/2020
(1)	(14)	(15)	(16)	(17)	(18)	(19)
Jongkat	1 162	1 118	120	130	1 282	1 248
Segedong	811	769	25	30	836	799
Sungai Pinyuh	1 381	1 407	442	413	1 823	1 820
Anjongan	790	793	-	-	790	793
Mempawah Hilir	1 324	1 226	138	178	1 462	1 404
Mempawah Timur	471	455	48	60	519	515
Sungai Kuyit	748	731	-	-	748	731
Toho	958	978	-	-	958	978
Sadaniang	587	573	66	66	653	639
Kabupaten Mempawah	8 232	8 050	839	877	9 071	8 927

Catatan/Note: ¹ Jumlah guru termasuk kepala sekolah dan guru/The total of teachers including headmaster and teacher

Sumber/Source: Kementerian Pendidikan dan Kebudayaan, Data Semester Ganjil/Ministry of Educations and Culture, Odd Semester Data

Tabel
Table 4.1.6

Jumlah Sekolah, Guru, dan Murid Madrasah Tsanawiyah (MTs) di Bawah Kementerian Agama Menurut Kecamatan di Kabupaten Mempawah, 2018/2019 dan 2019/2020
Number of Schools, Teachers, and Pupils in Madrasah Tsanawiyah (MTs) Under The Ministry of Religious Affairs by Subdistrict in Mempawah Regency, 2018/2019 and 2019/2020

Kecamatan Subdistrict	Sekolah/Schools					
	Negeri/Public		Swasta/Private		Jumlah/Total	
	2018/2019	2019/2020	2018/2019	2019/2020	2018/2019	2019/2020
(1)	(2)	(3)	(4)	(5)	(6)	(7)
Jongkat	1	1	4	4	5	5
Segedong	-	-	3	3	3	3
Sungai Pinyuh	1	1	10	10	11	11
Anjongan	-	-	2	2	2	2
Mempawah Hilir	1	1	10	10	11	11
Mempawah Timur	-	-	7	7	7	7
Sungai Kunyit	-	-	3	3	3	3
Toho	-	-	1	1	1	1
Sadaniang	-	-	-	-	-	-
Kabupaten Mempawah	3	3	40	40	43	43

Lanjutan Tabel/Continued Table 4.1.6

Kecamatan Subdistrict	Guru ¹ /Teachers ¹					
	Negeri/Public		Swasta/Private		Jumlah/Total	
	2018/2019	2019/2020	2018/2019	2019/2020	2018/2019	2019/2020
(1)	(8)	(9)	(10)	(11)	(12)	(13)
Jongkat	...	29	...	27	90	56
Segedong	...	-	...	18	33	18
Sungai Pinyuh	...	4	...	94	153	98
Anjongan	...	-	...	18	14	18
Mempawah Hilir	...	17	...	90	81	107
Mempawah Timur	...	-	...	67	81	67
Sungai Kunyit	...	-	...	29	49	29
Toho	...	-	...	10	9	10
Sadaniang	...	-	...	-	-	-
Kabupaten Mempawah	...	50	...	388	510	438

Lanjutan Tabel/*Continued Table* 4.1.6

Kecamatan Subdistrict	Murid/Students					
	Negeri/Public		Swasta/Private		Jumlah/Total	
	2018/2019	2019/2020	2018/2019	2019/2020	2018/2019	2019/2020
(1)	(14)	(15)	(16)	(17)	(18)	(19)
Jongkat	...	466	...	496	718	962
Segedong	...	-	...	209	193	209
Sungai Pinyuh	...	247	...	831	1282	1 078
Anjongan	...	-	...	211	250	211
Mempawah Hilir	...	502	...	911	889	1 413
Mempawah Timur	...	-	...	509	889	509
Sungai Kunyit	...	-	...	383	369	383
Toho	...	-	...	82	78	82
Sadaniang	...	-	...	-	-	-
Kabupaten Mempawah	...	1 215	...	4 152	4 668	5 367

Catatan/Note: ... data tidak tersedia/data not available

Sumber/Source: Kantor Kementerian Agama Kabupaten Mempawah, Data Semester Ganjil/Ministry of Religious Affairs, Odd Semester Data

Tabel
Table 4.1.7

Jumlah Sekolah, Guru, dan Murid Sekolah Menengah Atas (SMA) di Bawah Kementerian Pendidikan dan Kebudayaan Menurut Kecamatan di Kabupaten Mempawah, 2018/2019 dan 2019/2020
Number of Schools, Teachers, and Pupils in Senior High Schools Under The Ministry of Education and Culture by Subdistrict in Mempawah Regency, 2018/2019 and 2019/2020)

Kecamatan Subdistrict	Sekolah/Schools					
	Negeri/Public		Swasta/Private		Jumlah/Total	
	2018/2019	2019/2020	2018/2019	2019/2020	2018/2019	2019/2020
(1)	(2)	(3)	(4)	(5)	(6)	(7)
Jongkat	1	1	-	-	1	1
Segedong	1	1	-	-	1	1
Sungai Pinyuh	1	1	2	2	3	3
Anjongan	1	1	-	-	1	1
Mempawah Hilir	2	2	-	-	2	2
Mempawah Timur	-	-	1	1	1	1
Sungai Kunit	1	1	-	-	1	1
Toho	1	1	-	-	1	1
Sadaniang	-	-	1	1	1	1
Kabupaten Mempawah	8	8	4	4	12	12

Lanjutan Tabel/*Continued Table* 4.1.7

Kecamatan Subdistrict	Guru ¹ /Teachers ¹					
	Negeri/Public		Swasta/Private		Jumlah/Total	
	2018/2019	2019/2020	2018/2019	2019/2020	2018/2019	2019/2020
(1)	(8)	(9)	(10)	(11)	(12)	(13)
Jongkat	38	36	-	-	38	36
Segedong	31	32	-	-	31	32
Sungai Pinyuh	34	32	19	20	53	52
Anjongan	30	32	-	-	30	32
Mempawah Hilir	77	78	-	-	77	78
Mempawah Timur	-	-	12	13	12	13
Sungai Kuyit	29	30	-	-	29	30
Toho	32	35	-	-	32	35
Sadaniang	-	-	5	10	5	10
Kabupaten Mempawah	271	275	36	43	307	318

Lanjutan Tabel/Continued Table 4.1.7

Kecamatan Subdistrict	Murid/Students					
	Negeri/Public		Swasta/Private		Jumlah/Total	
	2018/2019	2019/2020	2018/2019	2019/2020	2018/2019	2019/2020
(1)	(14)	(15)	(16)	(17)	(18)	(19)
Jongkat	748	771	-	-	748	771
Segedong	696	771	-	-	696	771
Sungai Pinyuh	628	725	270	248	898	973
Anjongan	622	604	-	-	622	604
Mempawah Hilir	1 336	1 384	-	-	1 336	1 384
Mempawah Timur	-	-	136	89	136	89
Sungai Kuyit	419	431	-	-	419	431
Toho	546	622	-	-	546	622
Sadaniang	-	-	32	45	32	45
Kabupaten Mempawah	4 995	5 308	438	382	5 433	5 690

Catatan/Note: ¹ Jumlah guru termasuk kepala sekolah dan guru/The total of teachers including headmaster and teacher

Sumber/Source: Kementerian Pendidikan dan Kebudayaan, Data Semester Ganjil/Ministry of Educations and Culture, Odd Semester Data

Tabel
Table 4.1.8

Jumlah Sekolah, Guru, dan Murid Sekolah Menengah Kejuruan (SMK) di Bawah Kementerian Pendidikan dan Kebudayaan Menurut Kecamatan di Kabupaten Mempawah, 2018/2019 dan 2019/2020
Number of Schools, Teachers, and Pupils in Vocational High Schools Under The Ministry of Education and Culture by Subdistrict in Mempawah Regency, 2018/2019 dan 2019/2020

Kecamatan Subdistrict	Sekolah/Schools					
	Negeri/Public		Swasta/Private		Jumlah/Total	
	2018/2019	2019/2020	2018/2019	2019/2020	2018/2019	2019/2020
(1)	(2)	(3)	(4)	(5)	(6)	(7)
Jongkat	-	-	-	1	-	1
Segedong	-	-	-	-	-	-
Sungai Pinyuh	-	-	1	1	1	1
Anjongan	-	-	1	1	1	1
Mempawah Hilir	1	1	4	4	5	5
Mempawah Timur	1	1	-	-	1	1
Sungai Kunyit	1	1	-	-	1	1
Toho	-	-	-	-	-	-
Sadaniang	1	1	-	-	1	1
Kabupaten Mempawah	4	4	6	7	10	11

Lanjutan Tabel/*Continued Table 4.1.8*

Kecamatan Subdistrict	Guru ¹ /Teachers ¹					
	Negeri/Public		Swasta/Private		Jumlah/Total	
	2018/2019	2019/2020	2018/2019	2019/2020	2018/2019	2019/2020
(1)	(8)	(9)	(10)	(11)	(12)	(13)
Jongkat	-	-	-	9	-	9
Segedong	-	-	-	-	-	-
Sungai Pinyuh	-	-	20	23	20	23
Anjongan	-	-	9	9	9	9
Mempawah Hilir	54	48	45	47	99	95
Mempawah Timur	28	31	-	-	28	31
Sungai Kunyit	24	21	-	-	24	21
Toho	-	-	-	-	-	-
Sadaniang	13	14	-	-	13	14
Kabupaten Mempawah	119	114	74	88	193	202

Lanjutan Tabel/*Continued Table* 4.1.8

Kecamatan Subdistrict	Murid/Students					
	Negeri/Public		Swasta/Private		Jumlah/Total	
	2018/2019	2019/2020	2018/2019	2019/2020	2018/2019	2019/2020
(1)	(14)	(15)	(16)	(17)	(18)	(19)
Jongkat	-	-	-	-	-	-
Segedong	-	-	-	-	-	-
Sungai Pinyuh	-	-	344	362	344	362
Anjongan	-	-	113	118	113	118
Mempawah Hilir	911	977	469	521	1 380	1 498
Mempawah Timur	433	488	-	-	433	488
Sungai Kunyit	340	326	-	-	340	326
Toho	-	-	-	-	-	-
Sadaniang	113	133	-	-	113	133
Kabupaten Mempawah	1 797	1 924	926	1 001	2 723	2 925

Catatan/Note: ¹ Guru yang mengajar di 2 sekolah atau lebih dihitung di masing-masing sekolah/*The teacher who taught in two schools or more counted in every school*

² Jumlah guru termasuk kepala sekolah dan guru/*The total of teachers including headmaster and teacher*

Sumber/Source: Kementerian Pendidikan dan Kebudayaan, Data Semester Ganjil/*Ministry of Educations and Culture, Odd Semester Data*

Tabel
Table 4.1.9

**Jumlah Sekolah, Guru, dan Murid Madrasah Aliyah (MA)
di Bawah Kementerian Agama Menurut Kecamatan di
Kabupaten Mempawah, 2018/2019 dan 2019/2020**
*Number of Schools, Teachers, and Pupils in Madrasah Aliyah
(MA) Under the Ministry of Religious Affairs by Subdistrict in
Mempawah Regency, 2018/2019 and 2019/2020*

Kecamatan Subdistrict	Sekolah/Schools					
	Negeri/Public		Swasta/Private		Jumlah/Total	
	2018/2019	2019/2020	2018/2019	2019/2020	2018/2019	2019/2020
(1)	(2)	(3)	(4)	(5)	(6)	(7)
Jongkat	-	-	4	4	4	4
Segedong	-	-	-	-	-	-
Sungai Pinyuh	-	-	6	6	6	6
Anjongan	-	-	1	1	1	1
Mempawah Hilir	-	-	6	7	7	7
Mempawah Timur	1	1	2	1	3	2
Sungai Kunyit	-	-	3	3	3	3
Toho	-	-	-	-	-	-
Sadaniang	-	-	-	-	-	-
Kabupaten Mempawah	1	1	22	22	23	23

Lanjutan Tabel/*Continued Table* 4.1.9

Kecamatan Subdistrict	Guru ¹ /Teachers ¹					
	Negeri/Public		Swasta/Private		Jumlah/Total	
	2018/2019	2019/2020	2018/2019	2019/2020	2018/2019	2019/2020
(1)	(8)	(9)	(10)	(11)	(12)	(13)
Jongkat	...	-	...	45	39	45
Segedong	...	-	...	-	-	-
Sungai Pinyuh	...	-	...	60	77	60
Anjongan	...	-	...	7	9	7
Mempawah Hilir	...	-	...	66	90	66
Mempawah Timur	...	38	...	18	67	56
Sungai Kunyit	...	-	...	48	47	48
Toho	...	-	...	-	-	-
Sadaniang	...	-	...	-	-	-
Kabupaten Mempawah	...	38	...	244	329	282

Lanjutan Tabel/Continued Table 4.1.9

Kecamatan Subdistrict	Murid/Students					
	Negeri/Public		Swasta/Private		Jumlah/Total	
	2018/2019	2019/2020	2018/2019	2019/2020	2018/2019	2019/2020
(1)	(14)	(15)	(16)	(17)	(18)	(19)
Jongkat	...	-	...	407	415	407
Segedong	...	-	...	-	-	-
Sungai Pinyuh	...	-	...	720	888	720
Anjongan	...	-	...	82	74	82
Mempawah Hilir	...	-	...	768	788	768
Mempawah Timur	...	162	...	308	706	470
Sungai Kunyit	...	-	...	215	226	215
Toho	...	-	...	-	-	-
Sadaniang	...	-	...	-	-	-
Kabupaten Mempawah	...	162	...	2 500	3 097	2 662

Catatan/Note: (...) data tidak tersedia/data not available

Sumber/Source: Kantor Kementerian Agama Kabupaten Mempawah, Data Semester Ganjil/Ministry of Religious Affairs, Odd Semester Data

Tabel 4.1.10 Jumlah Perguruan Tinggi, Mahasiswa, dan Tenaga Edukatif (Negeri dan Swasta) dibawah Kementerian Agama Menurut Kecamatan di Kabupaten Mempawah, (2019)
Number of Universities, Students, and Lecturers (State and Private) Under the Ministry of Religious Affairs by Subdistrict in Mempawah Regency, (2019)

Kecamatan Subdistrict	Jumlah Perguruan Tinggi Number of Universities		Jumlah Mahasiswa Number of Students		Jumlah Tenaga Pendidik Number of Lecturers	
	Negeri State	Swasta Private	Negeri State	Swasta Private	Negeri State	Swasta Private
(1)	(2)	(3)	(4)	(5)	(6)	(7)
Jongkat	-	-	-	-	-	-
Segedong	-	-	-	-	-	-
Sungai Pinyuh	-	-	-	-	-	-
Anjongan	-	1	-	117	-	29
Mempawah Hilir	-	1	-	321	-	27
Mempawah Timur	-	-	-	-	-	-
Sungai Kuyit	-	-	-	-	-	-
Toho	-	-	-	-	-	-
Sadaniang	-	-	-	-	-	-
Nama Kabupaten/Kota	-	2	-	438	-	56

Catatan/Note:

Sumber/Source: STAIM Mempawah
STT ATI Anjongan

Tabel 4.1.11 **Jumlah Desa¹/Kelurahan yang Memiliki Fasilitas Sekolah Menurut Kecamatan dan Tingkat Pendidikan di Kabupaten Mempawah, 2014– 2019**
Number of Villages¹ Having Educational Facilities by Subdistrict and Educational Level in Mempawah Regency, 2014– 2019

Kecamatan Subdistrict	SD Primary School		
	2014	2018	2019
(1)	(2)	(3)	(4)
Jongkat	5	5	5
Segedong	6	6	6
Sungai Pinyuh	9	9	9
Anjongan	5	5	5
Mempawah Hilir	8	8	8
Mempawah Timur	8	8	8
Sungai Kuyit	11	12	11
Toho	8	8	8
Sadaniang	6	6	6
Kabupaten Mempawah	66	67	66

Lanjutan Tabel/*Continued Table* 4.1.11

Kecamatan <i>Subdistrict</i>	SMP <i>Junior High School</i>		
	2014	2018	2019
(1)	(5)	(6)	(7)
Jongkat	4	5	5
Segedong	5	5	5
Sungai Pinyuh	8	8	8
Anjongan	3	3	3
Mempawah Hilir	6	7	7
Mempawah Timur	4	5	5
Sungai Kuyit	8	8	8
Toho	7	7	7
Sadaniang	4	5	4
Kabupaten Mempawah	49	53	52

Lanjutan Tabel/*Continued Table* 4.1.11

Kecamatan Subdistrict	SMA Senior High School		
	2014	2018	2019
(1)	(8)	(9)	(10)
Jongkat	2	3	4
Segedong	1	1	1
Sungai Pinyuh	4	5	5
Anjongan	2	2	3
Mempawah Hilir	5	5	5
Mempawah Timur	2	3	3
Sungai Kuyit	4	3	3
Toho	1	1	1
Sadaniang	1	1	1
Kabupaten Mempawah	22	24	26

Lanjutan Tabel/*Continued Table* 4.1.11

Kecamatan <i>Subdistrict</i>	SMK <i>Vocational School</i>		
	2014	2018	2019
(1)	(11)	(12)	(13)
Jongkat	–	–	–
Segedong	–	–	–
Sungai Pinyuh	1	1	1
Anjongan	1	1	1
Mempawah Hilir	1	3	3
Mempawah Timur	1	1	1
Sungai Kuyit	1	2	1
Toho	–	–	–
Sadaniang	1	1	1
Kabupaten Mempawah	6	9	8

Lanjutan Tabel/*Continued Table* 4.1.11

Kecamatan Subdistrict	Perguruan Tinggi University		
	2014	2018	2019
(1)	(14)	(15)	(16)
Jongkat	–	–	–
Segedong	–	–	–
Sungai Pinyuh	1	–	–
Anjongan	3	1	1
Mempawah Hilir	1	1	1
Mempawah Timur	–	–	1
Sungai Kuyit	–	–	–
Toho	–	–	–
Sadaniang	–	–	–
Kabupaten Mempawah	5	2	3

Catatan/*Note*:Sumber/*Source*: BPS, Pendataan Potensi Desa (Podes)/ *BPS–Statistics Indonesia, Village Potential Data Collection*

Tabel
Table 4.1.12

Angka Partisipasi Murni (APM) dan Angka Partisipasi Kasar (APK) Menurut Jenjang Pendidikan di Kabupaten Mempawah, 2018 dan 2019
Net Participation Rates and Gross Participation Rates by Educational Level in Mempawah Regency, 2018 and 2019

Jenjang Pendidikan Educational Level	Angka Partisipasi Murni (APM) Net Participation Rates		Angka Partisipasi Kasar (APK) Gross Participation Rates	
	2018	2019	2018	2019
(1)	(2)	(3)	(4)	(5)
SD/MI Elementary School	99.63	99.15	111.04	117.79
SMP/MTs Junior High School	55.38	54.98	79.80	69.78
SMA/SMK/MA Senior High School	54.51	55.65	77.47	87.57

Catatan/Note: ...

Sumber/Source: BPS, Survei Sosial Ekonomi Nasional (Susenas)/BPS-Statistics Indonesia, National Socioeconomic Survey

Tabel
Table 4.1.13

Persentase Penduduk Berumur 15 Tahun ke Atas yang Melek Huruf Menurut Kelompok Umur di Kabupaten Mempawah, 2018 dan 2019
Percentage of Literate People Aged 15 Years and Over by Age Group in Mempawah Regency, 2018 and 2019

Kelompok Umur <i>Age Group</i>	2018	2019
(1)	(2)	(3)
15–19	100.00	100.00
20–24	98.83	100.00
25–29	98.31	99.10
30–34	98.19	99.34
35–39	99.42	95.29
40–44	95.31	96.90
45–49	94.85	90.79
50+	76.16	75.42
Jumlah/Total	92.27	91.67
15–24	99.45	100.00
15–44	98.44	98.50
15+	92.27	91.67
45+	80.76	79.17

Catatan/Note: ...

Sumber/Source: BPS, Survei Sosial Ekonomi Nasional (Susenas)/BPS-Statistics Indonesia, National Socioeconomic Survey

4.2 KESEHATAN HEALTH

Tabel 4.2.1 **Jumlah Desa¹/Kelurahan Yang Memiliki Sarana Kesehatan Menurut Kecamatan di Kabupaten Mempawah, 2014-2019**
Number of Villages¹ Having Health Facilities by Subdistrict in Mempawah Regency, 2014-2019

Kecamatan Subdistrict	Rumah Sakit Hospital		
	2014	2018	2019
(1)	(2)	(3)	(4)
Jongkat	–	–	–
Segedong	–	–	–
Sungai Pinyuh	–	–	–
Anjongan	–	–	–
Mempawah Hilir	1	1	1
Mempawah Timur	–	–	–
Sungai Kunyit	–	–	–
Toho	–	–	–
Sadaniang	–	–	–
Kabupaten Mempawah	1	1	1

Lanjutan Tabel/Continued Table 4.2.1

Kecamatan Subdistrict	Rumah Sakit Bersalin Maternity Hospital		
	2014	2018	2019
(1)	(5)	(6)	(7)
Jongkat	–	–	–
Segedong	–	–	–
Sungai Pinyuh	–	–	–
Anjongan	–	–	–
Mempawah Hilir	–	–	–
Mempawah Timur	–	–	–
Sungai Kunyit	–	–	–
Toho	–	–	–
Sadaniang	–	–	–
Kabupaten Mempawah	–	–	–

Lanjutan Tabel/*Continued Table* 4.2.1

Kecamatan <i>Subdistrict</i>	Poliklinik <i>Polyclinic</i>		
	2014	2018	2019
(1)	(8)	(9)	(10)
Jongkat	–	–	–
Segedong	–	2	1
Sungai Pinyuh	–	2	1
Anjongan	–	–	–
Mempawah Hilir	–	–	–
Mempawah Timur	–	1	–
Sungai Kuyit	–	1	–
Toho	–	–	–
Sadaniang	–	–	–
Kabupaten Mempawah	–	6	2

Lanjutan Tabel/*Continued Table 4.2.1*

Kecamatan Subdistrict	Puskesmas Public Health Center		
	2014	2018	2019
(1)	(11)	(12)	(13)
Jongkat	2	2	2
Segedong	1	1	1
Sungai Pinyuh	2	2	2
Anjongan	1	1	1
Mempawah Hilir	1	1	1
Mempawah Timur	2	2	2
Sungai Kuyit	2	2	2
Toho	2	2	2
Sadaniang	1	1	1
Kabupaten Mempawah	14	14	14

Lanjutan Tabel/*Continued Table* 4.2.1

Kecamatan <i>Subdistrict</i>	Puskesmas Pembantu <i>Subsidiary of Public Health Center</i>		
	2014	2018	2019
(1)	(14)	(15)	(16)
Jongkat	5	3	–
Segedong	1	2	3
Sungai Pinyuh	3	3	1
Anjongan	1	1	–
Mempawah Hilir	3	3	2
Mempawah Timur	4	5	5
Sungai Kuyit	2	3	2
Toho	2	1	1
Sadaniang	3	2	2
Kabupaten Mempawah	24	23	16

Lanjutan Tabel/*Continued Table 4.2.1*

Kecamatan Subdistrict	Apotek Pharmacy		
	2014	2018	2019
(1)	(17)	(18)	(19)
Jongkat	1	1	1
Segedong	–	–	–
Sungai Pinyuh	1	1	1
Anjongan	–	–	1
Mempawah Hilir	1	1	1
Mempawah Timur	–	1	1
Sungai Kunyit	–	–	–
Toho	–	–	–
Sadaniang	–	–	–
Kabupaten Mempawah	3	4	5

Catatan/Note: ¹ Desa pada tabel ini termasuk Unit Permukiman Transmigrasi (UPT) yang masih dibina oleh kementerian terkait dan nagari di Kabupaten/Kota Sumatera Barat/*Villages in this table include Transmigration Settlement Unit which is still fostered by the relevant ministries and the nagari in the Province of Sumatera Barat*

Sumber/Source: BPS, Pendataan Potensi Desa (Podes)/BPS-Statistics Indonesia, Village Potential Data Collecting

Tabel
Table 4.2.2**Jumlah Tenaga Kesehatan Menurut Kecamatan di
Kabupaten Mempawah, (2019)**
**Number of Medical Personnel by Subdistrict in Mempawah
Regency, (2019)**

Kecamatan Subdistrict	Dokter Doctor	Perawat Nurse	Bidan Midwife	Farmasi Pharma- ceutical	Ahli Gizi Nutritionist
(1)	(2)	(3)	(4)	(5)	(6)
Jongkat	7	16	20	3	4
Segedong	3	5	9	1	1
Sungai Pinyuh	7	12	17	3	3
Anjongan	2	7	7	1	2
Mempawah Hilir	2	9	12	1	2
Mempawah Timur	2	12	15	2	2
Sungai Kunyit	3	6	15	1	1
Toho	4	7	11	0	0
Sadaniang	2	3	8	1	1
Kabupaten Mempawah	32	77	114	13	16

Catatan/Note: ...

Sumber/Source: Dinas Kesehatan, Pengendalian Penduduk dan Keluarga Berencana Kabupaten Mempawah/
Health Office, Population Control and Family Planning Department of Mempawah Regency

Tabel
Table 4.2.3

Persentase Penduduk yang Mempunyai Keluhan Kesehatan Selama Sebulan Terakhir di Kabupaten Mempawah, (2014)–(2019)
Percentage of People Who Had Health Complaint During a Month Prior to The Survey in Mempawah Regency, (2014)–(2019)

Tahun Year	(2014)	(2015)	(2016)	(2017)	(2018)	(2019)
(1)	(2)	(3)	(4)	(5)	(6)	(7)
Kabupaten Mempawah	14.29	21.48	18.67	20.77	33.36	33.51

Catatan/Note: ...

Sumber/Source: BPS, Survei Sosial Ekonomi Nasional (Susenas)/BPS-Statistics Indonesia, National Socioeconomic Survey

Tabel
Table 4.2.4**Jumlah Kasus Penyakit Menurut Kecamatan di Kabupaten Mempawah, (2019)**
Number of cases of disease by Subdistrict in Mempawah Regency, (2019)

Kecamatan Subdistrict	TB Paru Tuberculosis	Pneumonia Pneumonia	Kusta Leprosy
(1)	(2)	(3)	(4)
Jongkat	154	168	4
Segedong	43	15	0
Sungai Pinyuh	152	64	0
Anjongan	78	1	0
Mempawah Hilir	227	84	1
Mempawah Timur	102	17	1
Sungai Kuyit	164	11	0
Toho	85	4	0
Sadaniang	636	0	0
Kabupaten Mempawah	1 641	364	6

Catatan/Note: ...

Sumber/Source: Dinas Kesehatan, Pengendalian Penduduk dan Keluarga Berencana Kabupaten Mempawah/
Health Office, Population Control and Family Planning Department of Mempawah Regency

Lanjutan Tabel/*Continued Table 4.2.4*

Kecamatan Subdistrict	Diare Diarrhoea	DBD Dangue Hemorrhagic Fever	Tetanus Neonatorum Tetanus Neonaterum
(1)			(7)
Jongkat	372	10	0
Segedong	176	7	0
Sungai Pinyuh	755	58	0
Anjongan	391	43	0
Mempawah Hilir	476	47	0
Mempawah Timur	506	32	1
Sungai Kunyit	539	19	0
Toho	163	37	0
Sadaniang	259	5	0
Kabupaten Mempawah	3 637	258	1

Catatan/Note: ...

Sumber/Source: Dinas Kesehatan, Pengendalian Penduduk dan Keluarga Berencana Kabupaten Mempawah/
Health Office, Population Control and Family Planning Department of Mempawah Regency

Tabel 4.2.5
Table

Jumlah Rumah Sakit Umum, Rumah Sakit Khusus, Rumah Sakit/Rumah Bersalin, Puskesmas, Klinik/Balai Kesehatan, Posyandu, dan Polindes Menurut Kecamatan di Kabupaten Mempawah, (2018) dan (2019)
Number of General Hospital, Special Hospital, Maternity Hospital and Public Health Center, Medical Clinic, Integrated Service Post, Village maternity Cottage by Subdistrict in Mempawah Regency, (2018) and (2019)

Kecamatan Subdistrict	Rumah Sakit Umum General Hospital		Rumah Sakit Khusus Special Hospital	
	(2018)	(2019)	(2018)	(2019)
(1)	(2)	(3)	(4)	(5)
Jongkat	0	0	0	0
Segedong	0	0	0	0
Sungai Pinyuh	0	0	0	0
Anjongan	0	0	0	0
Mempawah Hilir	1	1	0	0
Mempawah Timur	0	0	0	0
Sungai Kuyit	0	0	0	0
Toho	0	0	0	0
Sadaniang	0	0	0	0
Kabupaten Mempawah	1	1	0	0

Lanjutan Tabel/Continued Table 4.2.5

Kecamatan Subdistrict	Rumah Sakit Bersalin/ Rumah Bersalin Maternity Hospital		Puskesmas Public Health Center	
	(2018)	(2019)	(2018)	(2019)
	(6)	(7)	(8)	(9)
Jongkat	0	0	2	2
Segedong	0	0	1	1
Sungai Pinyuh	0	0	2	2
Anjongan	0	0	1	1
Mempawah Hilir	0	0	1	1
Mempawah Timur	0	0	2	2
Sungai Kunyit	0	0	2	2
Toho	0	0	2	2
Sadaniang	0	0	1	1
Kabupaten Mempawah	0	0	14	14

Lanjutan Tabel/*Continued Table* 4.2.5

Kecamatan Subdistrict	Klinik/Balai Kesehatan Medical Clinic		Posyandu Integrated Service Post		Polindes Village Maternity Cottage	
	(2018)	(2019) ¹	(2018)	(2019)	(2018)	(2019)
(1)	(10)	(11)	(12)	(13)	(14)	(15)
Jongkat	1	-	39	39	5	5
Segedong	0	-	17	17	6	6
Sungai Pinyuh	1	-	36	36	7	7
Anjongan	2	-	18	18	5	5
Mempawah Hilir	2	-	27	27	8	8
Mempawah Timur	0	-	28	28	8	8
Sungai Kuyit	0	-	26	26	12	12
Toho	0	-	21	21	6	6
Sadaniang	0	-	18	18	6	6
Kabupaten Mempawah	6	-	230	230	63	63

Catatan/Note: ¹Data klinik tahun 2019 belum tersedia

Sumber/Source: Dinas Kesehatan, Pengendalian Penduduk dan Keluarga Berencana Kabupaten Mempawah/
Health Office, Population Control and Family Planning Department of Mempawah Regency

4.3 AGAMA DAN SOSIAL LAINNYA RELIGION AND OTHER SOCIAL AFFAIRS

Tabel 4.3.1 **Jumlah Penduduk Menurut Kecamatan dan Agama yang Dianut di Kabupaten Mempawah, (2019)**
Table 4.3.1 **Population by Subdistrict and Religion in Mempawah Regency, (2019)**

Kecamatan Subdistrict	Islam	Protestan Protestant	Katolik Catholic	Hindu	Budha Buddha	Lainnya Others
(1)	(2)	(3)	(4)	(5)	(6)	(7)
Jongkat	43 057	279	446	-	4 140	-
Segedong	18 846	565	384	-	4 923	-
Sungai Pinyuh	35 392	1 710	906	-	16 791	-
Anjongan	9 295	3 001	3 452	-	106	-
Mempawah Hilir	39 590	1 428	651	-	4 524	-
Mempawah Timur	30 596		105	-	1 626	-
Sungai Kunyit	23 092	353	408	-	2 450	-
Toho	6 074	4 500	11 052	-	68	-
Sadaniang	641	6 072	5 804	-	58	-
Kabupaten Mempawah	206 583	17 908	23 208	-	34 686	-

Catatan/Note: ...

Sumber/Source: Kementerian Agama Kabupaten Mempawah, Data Semester Ganjil/Ministry of Religious Affair Mempawah Regency, Odd Semester Data

Tabel
Table 4.3.2**Jumlah Tempat Peribadatan Menurut Kecamatan di Kabupaten Mempawah, (2019)**
Number of Places of Worship by Subdistrict and Religion in Mempawah Regency, (2019)

Kecamatan Subdistrict	Masjid Mosque	Mushola Pray Room	Gereja Protestan Protestant Church	Gereja Katholik Catholic Church	Pura Temple	Vihara
(1)	(2)	(3)	(4)	(5)	(6)	(7)
Jongkat	42	60	5	1	-	6
Segedong	36	11	4	2	-	8
Sungai Pinyuh	36	60	11	1	-	16
Anjongan	15	20	15	5	-	-
Mempawah Hilir	33	82	9	1	-	14
Mempawah Timur	43	86	-	-	-	7
Sungai Kunyit	27	49	3	1	-	7
Toho	12	11	29	17	-	-
Sadaniang	1	1	33	14	-	-
Kabupaten Mempawah	245	380	109	42	-	58

Catatan/Note: ...

Sumber/Source: Kementerian Agama Kabupaten Mempawah, Data Semester Ganjil/Ministry of Religious Affair Mempawah Regency, Odd Semester Data

Tabel 4.3.3 Jumlah Desa¹/Kelurahan yang Mengalami Bencana Alam² Menurut Kecamatan di Kabupaten Mempawah, (2011)–(2018)
Number of Villages¹ that Had Natural Disaster² by Subdistrict in Mempawah Regency, (2011)– (2018)

Kecamatan Subdistrict	Banjir/Flood		
	2011	2014	2018
(1)	(2)	(3)	(4)
Jongkat	5	1	3
Segedong	6	5	5
Sungai Pinyuh	1	1	5
Anjongan	0	1	1
Mempawah Hilir	1	4	3
Mempawah Timur	8	4	6
Sungai Kunyit	2	0	6
Toho	0	3	3
Sadaniang	0	3	2
Kabupaten Mempawah	23	22	34

Lanjutan Tabel/*Continued Table* 4.3.3

Kecamatan <i>Subdistrict</i>	Gempa Bumi/ <i>Earthquake</i>		
	2011	2014	2018
(1)	(5)	(6)	(7)
Jongkat	0	0	0
Segedong	0	0	0
Sungai Pinyuh	0	0	0
Anjongan	0	0	0
Mempawah Hilir	0	0	0
Mempawah Timur	0	0	0
Sungai Kuyit	0	0	0
Toho	0	0	0
Sadaniang	0	0	0
Kabupaten Mempawah	0	0	0

Lanjutan Tabel/Continued Table 4.3.3

Kecamatan Subdistrict	Tanah Longsor/Landslide		
	2011	2014	2018
(1)	(8)	(9)	(10)
Jongkat	0	0	0
Segedong	0	0	0
Sungai Pinyuh	1	0	0
Anjongan	0	0	0
Mempawah Hilir	0	0	0
Mempawah Timur	0	1	0
Sungai Kuyit	0	0	0
Toho	0	0	0
Sadaniang	0	1	1
Kabupaten Mempawah	1	2	1

Catatan/Note: ¹ Desa pada tabel ini termasuk Unit Permukiman Transmigrasi (UPT) yang masih dibina oleh kementerian terkait dan nagari di Kabupaten/Kota Sumatera Barat/Villages in this table are included in Transmigration Settlement Unit which is still fostered by the relevant ministries and the nagari in the Province of Sumatera Barat

² Terjadi dalam tiga tahun terakhir sampai dengan saat pencacahan/Occured during the last three years by the time of enumeration

Sumber/Source: BPS, Pendataan Potensi Desa (Podes)/BPS-Statistics Indonesia, Village Potential Data Collecting

Tabel 4.3.4 Jumlah Korban Manusia yang Diakibatkan Bencana Alam Menurut Kecamatan di Kabupaten Mempawah, (2019)
Table *Number of Human Victims Caused by Natural Disasters by Subdistrict in Mempawah Regency, (2019)*

Kecamatan Subdistrict	Banjir Flood		Putting Beliung Waterspout	
	KK	Jiwa	KK	Jiwa
(1)	(2)	(3)	(4)	(5)
Jongkat	429	1 970	22	89
Segedong	789	2 948	2	5
Sungai Pinyuh	-	-	4	20
Anjongan	-	-	10	39
Mempawah Hilir	637	2 211	-	-
Mempawah Timur	651	2 214	-	-
Sungai Kuyit	-	-	-	-
Toho	-	-	-	-
Sadaniang	689	1 899	-	-
Kabupaten Mempawah	3 195	11 242	38	153

Lanjutan Tabel/*Continued Table 4.3.4*

Kecamatan Subdistrict	Kebakaran Fire	
	KK	Jiwa
(1)	(2)	(3)
Jongkat	3	10
Segedong	9	36
Sungai Pinyuh	5	16
Anjongan	1	5
Mempawah Hilir	3	10
Mempawah Timur	2	6
Sungai Kuyit	0	0
Toho	0	0
Sadaniang	1	7
Kabupaten Mempawah	24	90

Catatan/Note: ...

Sumber/Source: Dinas Sosial, Pemberdayaan Perempuan dan Perlindungan Anak, Pemberdayaan Masyarakat dan Pemerintahan Desa, Kabupaten Mempawah/Social Service, Women's Empowerment and Child Protection, Community Empowerment and Village Government Department of Mempawah Regency

Tabel
Table 4.3.5**Jumlah Kerusakan Rumah yang Diakibatkan Bencana Alam Menurut Kecamatan di Kabupaten Mempawah, (2019)**
Number of House Damage Caused by Natural Disasters by Subdistrict in Mempawah Regency, (2019)

Kecamatan Subdistrict	Banjir Flood	Puting Beliung Waterspout	Kebakaran Fire
(1)	(2)		
Jongkat	-	22	3
Segedong	-	14	9
Sungai Pinyuh	-	4	5
Anjongan	-	-	1
Mempawah Hilir	-	-	3
Mempawah Timur	-	-	2
Sungai Kunyit	-	-	0
Toho	-	-	0
Sadaniang	-	-	1
Kabupaten Mempawah	-	40	24

Catatan/Note: ...

Sumber/Source: Dinas Sosial, Pemberdayaan Perempuan dan Perlindungan Anak, Pemberdayaan Masyarakat dan Pemerintahan Desa, Kabupaten Mempawah/Social Service, Women's Empowerment and Child Protection, Community Empowerment and Village Government Department of Mempawah Regency

Tabel 4.3.6 Jumlah Korban Manusia yang Diakibatkan Bencana Alam dan Sosial Menurut Kecamatan di Kabupaten Mempawah, (2019)
Number of Human Victims Caused by Natural Disasters and Social by Subdistrict in Mempawah Regency, (2019)

Kecamatan Subdistrict	Jumlah Total
(1)	(2)
Jongkat	4 440
Segedong	2 714
Sungai Pinyuh	8 992
Anjongan	2 685
Mempawah Hilir	-
Mempawah Timur	-
Sungai Kunyit	-
Toho	959
Sadaniang	-
Kabupaten Mempawah	19 790

Catatan/Note: Berdasarkan daftar rincian korban bencana alam dan sosial yang membutuhkan perlindungan dan jaminas sosial pada saat dan setelah tanggap darurat bencana

Sumber/Source: Dinas Sosial, Pemberdayaan Perempuan dan Perlindungan Anak, Pemberdayaan Masyarakat dan Pemerintahan Desa, Kabupaten Mempawah/Social Service, Women's Empowerment and Child Protection, Community Empowerment and Village Government Department of Mempawah Regency

Tabel
Table 4.3.7**Jumlah Penerima Bantuan (Kepala Keluarga) dan Anggaran Bantuan Sosial Pangan Menurut Kecamatan di Kabupaten Mempawah, (2019)**
Number of Beneficiaries (Family Head) and Food Social Assistance Budget by Subdistrict in Mempawah Regency, (2019)

Kecamatan Subdistrict	Penerima Bantuan Beneficiary	Anggaran Bantuan Sosial Pangan Food Social Assistance Budget
(1)	(2)	
Jongkat	1 437	1,106,490,000
Segedong	1 407	1,083,390,000
Sungai Pinyuh	1 968	1,515,360,000
Anjongan	738	568,260,000
Mempawah Hilir	1 393	1,072,610,000
Mempawah Timur	1 147	883,190,000
Sungai Kunyit	1 112	856,240,000
Toho	688	529,760,000
Sadaniang	953	733,810,000
Kabupaten Mempawah	10 843	8,349,110,000

Catatan/Note:

Sumber/Source: Dinas Sosial, Pemberdayaan Perempuan dan Perlindungan Anak, Pemberdayaan Masyarakat dan Pemerintahan Desa, Kabupaten Mempawah/Social Service, Women's Empowerment and Child Protection, Community Empowerment and Village Government Department of Mempawah Regency

Tabel
Table 4.3.8

Banyaknya Nikah, Talak, Cerai, serta Rujuk menurut Kecamatan di Kabupaten Mempawah, (2019)
Number of Marage, Separate, Divorce, and Reconciliation by Subdistrict in Mempawah Regency, (2019)

Kecamatan Subdistrict	Nikah ¹ Marriages	Cerai Talak ² Separate	Cerai Gugat ² Divorce	Rujuk ² Reconc
(1)	(2)	(3)	(4)	(5)
Jongkat	331*	10	43	2
Segedong	142	7	16	-
Sungai Pinyuh	241*	7	50	3
Anjongan	-	7	11	-
Mempawah Hilir	287	10	40	2
Mempawah Timur	266	8	44	7
Sungai Kunyit	201	8	36	4
Toho	43	1	8	-
Sadaniang	6	-	-	-
Kabupaten Mempawah	1 517	58	248	18

Catatan/Note: Data Nikah Jongkat adalah tahun 2017
Data Nikah Sungai Pinyuh adalah tahun 2018
Data Nikah Anjongan belum tersedia

Sumber/Source: ¹Kantor Urusan Agama/Religion Offiecer
²Pengadilan Agama Mempawah/religious courts

Tabel
Table 4.3.9

Banyaknya Penyebab Perceraian di Kabupaten Mempawah, (2019)
Number of Mariage Separat Cause in Mempawah Regency , (2019)

Bulan Month	Tak Tanggung Jawab Not Responsible	Tidak Harmonis Disharmonius	Lainnya Divorce	Jumlah Total
(1)	(2)	(3)	(4)	(5)
Januari/January	1	7	21	29
Febuari/February	-	9	17	26
Maret/March	1	3	11	15
April/April	1	6	35	42
Mei/May	-	2	16	18
Juni/June	-	1	16	17
Juli/July	-	-	33	33
Agustus/Agust	-	2	35	37
September/September	-	3	19	22
Oktober/October	1	3	20	24
November/November	-	2	20	22
Desember/December	-	8	28	36
Kabupaten Mempawah	4	46	271	321

Catatan/Note: ...

Sumber/Source: Pengadilan Agama Mempawah/religious courts

Tabel 4.3.10 Jumlah Jemaah Haji yang diberangkatkan ke Tanah Suci Mekah Menurut Kecamatan di Kabupaten Mempawah, (2015-2019)
Number of Hajj Pilgrims Departured to the Holyland of Mecca by Subdistrict in Mempawah Regency, (2015–2019)

Kecamatan Subdistrict	2015	2016	2017	2018	2019
(1)	(2)	(3)	(4)	(5)	(6)
Jongkat	37	35	20	37	50
Segedong	6	7	3	22	13
Sungai Pinyuh	32	19	23	40	26
Anjongan	11	2	5	9	5
Mempawah Hilir	25	30	53	31	55
Mempawah Timur	11	17	36	28	24
Sungai Kunyit	13	20	32	10	14
Toho	1	3	1	2	7
Sadaniang	-	-	-	-	-
Kabupaten Mempawah	136	133	173	179	194

Catatan/Note: ...

Sumber/Source: Kementerian Agama Kabupaten Mempawah, Data Semester Ganjil/Ministry of Religious Affair Mempawah Regency, Odd Semester Data

Tabel
Table 4.3.11

**Jumlah Tindak Pidana Menurut Kepolisian Daerah di
Kabupaten Mempawah, 2018-2019**
*Number of Crime by Regional Police Office in Mempawah
Regency, 2018-2019*

Kepolisian Daerah Regional Police Office	2018	2019
(1)	(2)	(3)
Jongkat	30	26
Segedong	7	6
Sungai Pinyuh	40	34
Anjongan	16	11
Mempawah Hilir	12	6
Mempawah Timur	5	7
Sungai Kuyit	10	5
Toho	10	11
Sadaniang	-	-
Kabupaten Mempawah	130	106

Catatan/Note: ...

Sumber/Source: Polres Mempawah/Mempawah Police Precinct

Tabel 4.3.12 **Risiko Penduduk Terjadi Tindak Pidana Per 100.000 Penduduk Menurut Kepolisian Daerah, 2018-2019**
Table 4.3.12 **Crime Rate per 100,000 Population by Regional Police Office, 2018-2019**

Kepolisian Daerah Regional Police Office	2018	2019
(1)	(2)	(3)
Jongkat	10%	8,7%
Segedong	2,3%	2%
Sungai Pinyuh	13,4%	11,4%
Anjongan	5,4%	3,8%
Mempawah Hilir	4%	2%
Mempawah Timur	1,7%	2,3%
Sungai Kunyit	3,4%	1,7%
Toho	3,4%	3,7%
Sadaniang	-	-
Kabupaten Mempawah		

Catatan/Note: ...

Sumber/Source: Polres Mempawah/Mempawah Police Precinct

Tabel 4.3.13 **Persentase Penyelesaian Tindak Pidana Menurut Kepolisian Daerah, 2018-2019**
Table *Percentage of Crime Clearance by Regional Police Office, 2018-2019*

Kepolisian Daerah Regional Police Office	2018	2019
(1)	(2)	(3)
Jongkat	97%	146%
Segedong	57%	117%
Sungai Pinyuh	103%	82%
Anjongan	63%	82%
Mempawah Hilir	75%	117%
Mempawah Timur	120%	86%
Sungai Kunyit	90%	140%
Toho	70%	109%
Sadaniang	-	-
Kabupaten Mempawah		

Catatan/Note: ...

Sumber/Source: Polres Mempawah/Mempawah Police Precinct

Tabel 4.3.14 Selang Waktu Terjadinya Tindak Pidana Menurut Kepolisian Daerah, 2018-2019
Table *Time Interval of Crime Occurance by Regional Police Office, 2018-2019*

Kepolisian Daerah Regional Police Office	2018	2019
(1)	(2)	(3)
Jongkat	292.00.00	336.54.00
Segedong	1251.24.00	1460.00.00
Sungai Pinyuh	219.00.00	257.36.00
Anjongan	547.30.00	796.18.00
Mempawah Hilir	730.00.00	1460.00.00
Mempawah Timur	1752.00.00	1251.24.00
Sungai Kunyit	876.00.00	1752.00.00
Toho	876.00.00	796.18.00
Sadaniang	-	-
Kabupaten Mempawah		

Catatan/Note: ...

Sumber/Source: Polres Mempawah

4.4 KEMISKINAN POVERTY

Tabel 4.4.1 **Garis Kemiskinan, Jumlah, dan Persentase Penduduk Miskin di Kabupaten Mempawah 2012–2019**
Poverty Line, Number, and Percentage of Poor People in Mempawah Regency, 2012–2019

Tahun Year	Garis Kemiskinan (rupiah/kapita/bulan) Poverty Line (rupiah/capita/month)	Jumlah Penduduk Miskin (ribu) Number of Poor People (thousand)	Persentase Penduduk Miskin Percentage of Poor People
(1)	(2)	(3)	(4)
2012	222 737	13.71	5.64
2013	240 081	15.60	6.30
2014	253 170	15.00	6.00
2015	268 242	13.88	5.52
2016	292 129	14.61	5.75
2017	318 682	15.30	5.94
2018	337 350	14.61	5.61
2019	360 962	14.02	5.32

Catatan/Note: ...

Sumber/Source: .BPS, Survei Sosial Ekonomi Nasional Maret/BPS-Statistics Indonesia, March National Socioeconomic Survey

Tabel 4.4.2 **Indeks Kedalaman Kemiskinan dan Indeks Keparahan Kemiskinan di Kabupaten Mempawah, 2012–2019**
Poverty Gap Index and Poverty Severity Index in Mempawah Regency, 2012–2019

Tahun Year	Indeks Kedalaman Kemiskinan Poverty Gap Index	Indeks Keparahan Kemiskinan Poverty Severity Index
(1)	(2)	(3)
2012	0.90	0.22
2013	0.82	0.19
2014	0.77	0.17
2015	0.59	0.10
2016	0.49	0.07
2017	0.65	0.14
2018	0.86	0.25
2019	0.80	0.17

Catatan/Note: ...

Sumber/Source: .BPS, Survei Sosial Ekonomi Nasional Maret/BPS-Statistics Indonesia, March National Socioeconomic Survey

LUAS DAN PRODUKSI PERKEBUNAN | 2019

Platation Area and Production

Kelapa Sawit

Oil Palm



Luas
Area 4.522,9 ha

Produksi
Production 7.177,9 ton

bentuk produksi minyak sawit/palm oil production

Karet

Rubber



Luas
Area 12.769,82 ha

Produksi
Production 3.452,5 ton

bentuk produksi karet kering/dry form of rubber production

Kelapa

Coconut



Luas
Area 20.156,59 ha

Produksi
Production 17.378,74 ton

bentuk produksi koprak/the form of copra production



PENJELASAN TEKNIS

1. Data luas panen padi tahun 2018 dihitung dengan metode Kerangka Sampel Area (KSA), menggantikan metode pengumpulan data luas panen padi yang sebelumnya, yaitu metode eye estimate yang dikumpulkan melalui pelaporan data Statistik Pertanian (SP) oleh Kepala Cabang Dinas (KCD) Kecamatan.
2. Angka produktivitas padi diperoleh melalui survei ubinan pada plot berukuran 2,5 m x 2,5 m dalam bentuk produksi Gabah Kering Panen (GKP) yang dikonversikan menjadi Gabah Kering Giling (GKG) berdasarkan angka konversi GKP ke GKG hasil Survei Konversi Gabah ke Beras tahun 2018.
3. Angka produksi setara beras diperoleh melalui hasil perkalian antara produksi padi dengan angka konversi GKG ke beras hasil Survei Konversi Gabah ke Beras tahun 2018.
4. Data luas baku lahan sawah yang digunakan sebagai dasar penghitungan luas panen adalah Luas Baku Lahan Sawah Nasional terbaru berdasarkan Keputusan Menteri ATR/Kepala BPN-RI No. 399/Kep-23.3/X/2018 tanggal 8 Oktober 2018. Luas lahan baku

TECHNICAL NOTES

1. *The calculation of paddy harvested area data was carried out by the Area Sampling Frame (ASF) method in 2018. The method replaced the previous one, namely the eye estimate method by which the data were collected through reporting on Agricultural Statistics data (called SP for Statistik Pertanian) by the Agricultural Extension Officer (called KCD for Kepala Cabang Dinas) of Sub-district.*
2. *The paddy productivity (yield) figures are obtained through a crop cutting survey on plots sized of 2.5m x 2.5m in the form of harvest unhusked paddy (called GKP for Gabah Kering Panen) converted into dry unhusked paddy (called GKG for Gabah Kering Giling) using conversion rates based on the Paddy to Rice Conversion Survey in 2018.*
3. *The rice production figures were obtained through the multiplication of paddy production with the conversion rates from GKG to polished rice resulted from the Paddy to Rice Conversion Survey in 2018.*
4. *The wetland area used as the basis for calculating the harvested area is the latest National Wetland Area based on the Decree of the Agrarian Affairs and Spatial Planning Minister/Chief of National Land Agency No. 399/Kep-23.3/X/2018 October 8, 2018. The wetland area*

- sawah nasional tahun 2018 adalah sebesar 7.105.145 hektar.
5. Survei Pertanian Hortikultura (SPH) diselenggarakan oleh Badan Pusat Statistik bekerja sama dengan Direktorat Jenderal Hortikultura, Kementerian Pertanian.
 6. Kuesioner yang digunakan dalam pengumpulan data SPH mencakup:
 - d. SPH-SBS digunakan untuk data tanaman sayuran dan buah-buahan semusim.
 - e. SPH-BST digunakan untuk data tanaman buah-buahan dan sayuran tahunan.
 - f. SPH-TBF digunakan untuk data tanaman biofarmaka.
 - g. SPH-TH digunakan untuk data tanaman hias.
 7. Metode yang digunakan dalam survei ini adalah metode pencacahan lengkap terhadap seluruh kecamatan di Indonesia dan dilaporkan secara rutin bulanan untuk SPH-SBS dan triwulanan untuk SPH-BST, SPH-TBF, SPH-TH oleh KCD.
 8. **Tanaman sayuran dan buah-buahan semusim**
 - d. Tanaman sayuran semusim adalah tanaman yang bermanfaat sebagai sayur, sebagai sumber vitamin, mineral, dan lain-lain yang berumur kurang dari satu tahun. Pada umumnya bagian yang digunakan sebagai sayur berupa daun, bunga, buah, dan
- in 2018 was 7,105,145 hectares.*
5. *The Agricultural Survey for Horticulture (SPH) is carried out by the BPS-Statistics Indonesia in cooperation with the Directorate General of Horticulture, Ministry of Agriculture.*
 6. *The Questionnaire used to collect the Argicultural Survey for Horticulture data are:*
 - a. *SPH-SBS used for data on seasonal vegetable and fruit plants.*
 - b. *SPH-BST used for data on annual fruit and vegetable plants.*
 - c. *SPH-TBF used for data on medicinal plants.*
 - d. *SPH-TH used for data on ornamental plants.*
 7. *The method used in this survey is complete enumeration for all of sub districts in Indonesia and reported monthly for SPH-SBS and quarterly for SPH-BST, SPH-TBF, SPH-TH by agriculture extension workers.*
 8. ***Seasonal vegetable and fruit plants***
 - a. *Seasonal vegetable plants are used/consumed as vegetables, which are the sources of vitamin, mineral, etc that are aged less than 1 year. In general, parts that consumed are in the form of leaves, flower, fruits, and tubers.*
 - b. *Seasonal fruit plants are plants that produce fresh fruit as a*

umbi.

- e. Tanaman buah-buahan semusim adalah tanaman yang menghasilkan buah segar sebagai sumber vitamin, mineral, dan lain-lain yang berumur kurang dari satu tahun dan berbatang lunak. Pada umumnya buah yang dihasilkan dapat dikonsumsi tanpa dimasak terlebih dahulu.

9. Tanaman buah-buahan dan sayuran tahunan

- a. Tanaman buah-buahan tahunan adalah tanaman yang menghasilkan buah segar sebagai sumber vitamin, mineral, dan lain-lain yang berumur satu tahun atau lebih dan berbatang keras. Pada umumnya buah yang dihasilkan dapat dikonsumsi tanpa dimasak terlebih dahulu.
- b. Tanaman sayuran tahunan adalah tanaman yang bermanfaat sebagai sayur, sebagai sumber vitamin, mineral, dan lain-lain yang berumur satu tahun atau lebih. Pada umumnya bagian yang digunakan sebagai sayur berupa daun, bunga, buah, dan umbi.

- 10. Tanaman biofarmaka** adalah tanaman yang bermanfaat untuk obat-obatan, kosmetik, dan kesehatan yang dikonsumsi atau digunakan dari bagian-bagian tanaman, seperti daun, batang, buah, umbi (rimpang) ataupun

sources of vitamin, mineral, etc that aged less than 1 year and soft trunked. Generally, the fruit produced can be consumed without being cooked first.

9. Annual fruit and vegetable plants

- a. *Annual fruit plants are plants that produce fresh fruit as sources of vitamin, mineral, etc that are aged more than 1 year and hard trunked. Generally, the fruit produced can be consumed without being cooked first.*
- b. *Annual vegetable plants are plants used as vegetables as sources of vitamin, mineral, etc that is aged more than 1 year. In general, the parts that consumed are in the form of leaves, flower, fruits, and tubers.*

- 10. Medicinal plants** *are plants which are useful for medicine, cosmetics, and health. It is consumed from part of the plant, such as leaf, flower, fruit, tuber, and root.*

akar.

- 11. Tanaman hias** adalah tanaman yang mempunyai nilai keindahan baik bentuk, warna daun, tajuk maupun bunganya, sering digunakan untuk penghias pekarangan dan lain sebagainya.
- 12.** Data yang dikumpulkan dalam SPH mencakup: data tentang luas penanaman, luas panen (untuk buah-buahan tahunan adalah banyaknya tanaman yang menghasilkan), produksi, luas rusak, luas tanaman akhir, dan harga jual petani.
- 13. Luas panen** adalah luas tanaman sayuran, buah-buahan, biofarmaka, dan tanaman hias yang diambil hasilnya/dipanen pada periode pelaporan.
- 14. Luas panen untuk tanaman sayuran:** luas tanaman yang dipanen sekaligus/habis/dibongkar dan luas tanaman yang dipanen berkali-kali (lebih dari satu kali)/belum habis.
- Tanaman yang dipanen sekaligus/habis/dibongkar adalah tanaman yang sehabis panen langsung dibongkar/dicabut, terdiri dari bawang merah, bawang putih, bawang daun, kentang, kol/kubis, kembang kol, petsai/sawi, wortel, lobak, dan kacang merah.
 - Tanaman yang dipanen berkali-kali (lebih dari satu kali)/belum habis adalah tanaman yang
- 11. Ornamental plants** are plants which have a beauty value, either in shape, colour of leaf or crown of flower, and they are often used as a yard decorator.
- 12.** The Agriculture Survey for Horticulture collects the information on the planted area, harvested area (for annual fruits is the number of production plant), production, damaged area, plant area in the end of period, and price on the farm-gate level.
- 13. Harvested area** is area which vegetable, fruit, medicinal and ornamental plant of crop harvested during the period of report.
- 14. Harvested area of vegetables:** area of entirely harvested/demolished plant and plant that is harvested several times/undemolished.
- Entirely harvested/demolished plants are plants usually harvested once and demolished to be substituted by other plants, consisting of: shallots, garlic, wlech onion, potato, cabbage, cauliflower, chinese cabbage, carrots, radish, and red beans.
 - Plants that are harvested several times/undemolished are plants usually harvested more than once and demolished in the case that the last harvest was economically not profitable.

pemanenannya lebih dari satu kali dan biasanya dibongkar apabila panen terakhir sudah tidak memadai lagi, terdiri dari: kacang panjang, cabai besar, cabai rawit, jamur, tomat, terung, buncis, ketimun, labu siam, kangkung, bayam, melon, semangka, dan blewah.

They consist of: yard long beans, chili, small chili, mushroom, tomatoes, eggplant, green beans, cucumber, chayote, kangkong, spinach, melon, watermelon, and cantaloupe.

15. Produksi adalah hasil menurut bentuk produk dari setiap tanaman sayuran, buah-buahan, biofarmaka, dan tanaman hias yang diambil berdasarkan luas yang dipanen/tanaman yang menghasilkan pada bulan/triwulan laporan.

15. Production is the standard production quantity form of vegetable, fruit, medicinal and ornamental plant based on harvested area/the number of production plants reported monthly/quarterly.

16. Data perkebunan besar dikumpulkan oleh BPS per triwulan secara lengkap dengan pencacahan ke perusahaan untuk komoditas kelapa sawit, karet, teh, dan tebu. Untuk komoditas kelapa, kopi, kakao, cengkeh, kapuk, dan tembakau, datanya diperoleh dari Direktorat Jenderal Perkebunan. Data perkebunan rakyat untuk semua komoditas diperoleh dari Direktorat Jenderal Perkebunan, Kementerian Pertanian.

16. Data on estates are collected by the BPS-Statistics Indonesia every three months on complete basis with direct enumeration of estates for oil palm, rubber, tea, and sugarcane. Data on coconut, coffee, cocoa, clove, kapok, and tobacco, as well as on smallholder plantation, are acquired from the Directorate General of Estates, Ministry of Agriculture.

ULASAN

DESCRIPTION

1. Hortikultura

Pada tahun 2019, produksi tanaman sayuran semusim terbesar adalah kacang panjang sebesar 395,30 ton, sedangkan produksi tanaman sayuran tahunan terbesar adalah jengkol sebesar 213,3 ton. Produksi buah semusim terbesar adalah semangka sebesar 444,80 ton, sedangkan produksi buah tahunan terbesar adalah pisang sebesar 13.460,70 ton.

2. Perkebunan

Pada tahun 2019, luas areal perkebunan yang terluas adalah tanaman kelapa seluas 20.156,59 ha, sedangkan yang terendah tanaman kopi seluas 590,58 ha. Produksi hasil perkebunan rakyat yang terbesar adalah kelapa sebesar 17.378,74 ton dan yang terendah adalah kakao sebesar 127,44 ton.

3. Peternakan

Jenis ternak yang diusahakan di Kabupaten Mempawah berupa ternak besar, ternak kecil dan unggas. Pada tahun 2019, populasi ternak sapi potong sebanyak 10.593 ekor, sapi perah sebanyak 5 ekor, babi sebanyak 34.084 ekor dan kambing sebanyak 27.442 ekor. Unggas yang dipelihara adalah jenis ayam pedaging, ayam

1. Horticulture

In 2019, the largest seasonal vegetables production is yardlong beans at 395,30 tons, while the largest annual vegetables production is jengkol at 213,3 tons. The largest seasonal fruit production is watermelon at 444,80 tons, while the largest annual fruit production is banana at 13.460,70 tons.

2. Estate Crops

In 2019, the widest planted areas of estate crops is coconut totaling 20.156,59 ha, while the lowest planted areas is coffee plants covering 590,58 ha. The largest productin is coconut with 17.378,74 tons and the lowest is cocoa with 127,44 tons.

3. Livestock

The types of livestock cultivated in Mempawah Regency are in large livestock, small livestock and poultry. In 2019, the population of cows was 10.593, 5 dairy cows, 34.084 pigs and 27.442 goats. Poultry that are reares are broilers, layers, native chickens and ducks. The highest number of poultry is broiler with 6.090.805 tails, then followed by native chickens with

petelur, ayam kampung dan itik. Jumlah unggas terbanyak adalah ayam pedaging sebanyak 6.090.805 ekor, kemudian diikuti oleh ayam kampung sebanyak 277.490 ekor.

Pada tahun 2019, produksi daging ternak terbesar di Kabupaten Mempawah adalah daging babi sebesar 13.038 ton. Sedangkan produksi daging unggas yang terbesar adalah ayam pedaging sebesar 731,13 ton.

4. Kehutanan

Berdasarkan data Dinas Kehutanan dan Perkebunan Kabupaten Mempawah, luas kawasan hutan dan perairan Kabupaten Mempawah pada tahun 2019 adalah sekitar 74,95 ribu ha.

Kawasan hutan Kabupaten Mempawah terdiri dari 69,11 persen hutan produksi tetap, 23,01 persen hutan produksi terbatas, 4,72 persen hutan lindung, dan 3,16 persen hutan produksi yang dapat dikonversi.

5. Perikanan

Pada tahun 2019, produksi perikanan terbesar adalah perikanan laut sebesar 12,21 ribu ton dan hasil produksi terendah adalah perikanan perairan umum sebesar 563 ton.

Kecamatan penghasil produksi perikanan terbesar adalah Kecamatan Jongkat dengan total

277.490 tails.

In 2019, the largest livestock meat productions in Mempawah Regency is pork at 13.038 tons. While the largest production of poultry meat is broilers at 731,1 tons.

4. Forestry

Based on data from Forestry and Plantation Service of Mempawah Regency, total forest area and water area of Mempawah Regency in 2019 was around 74,95 thousand ha.

The forest area of Mempawah consists of 69,11 percent permanent production forest, 23,01 percent limited production forest, 4,72 percent protection forest and 3,16 percent convertible production forest.

5. Fishery

In 2019, the largest fishery production was marine fishery at 12,21 thousand tons and the lowest production was open water fishery at 563 tons.

The largest fishery producing subdistrict is Jongkat with total production of 3,57 thousand tons, followed by Segedong with total

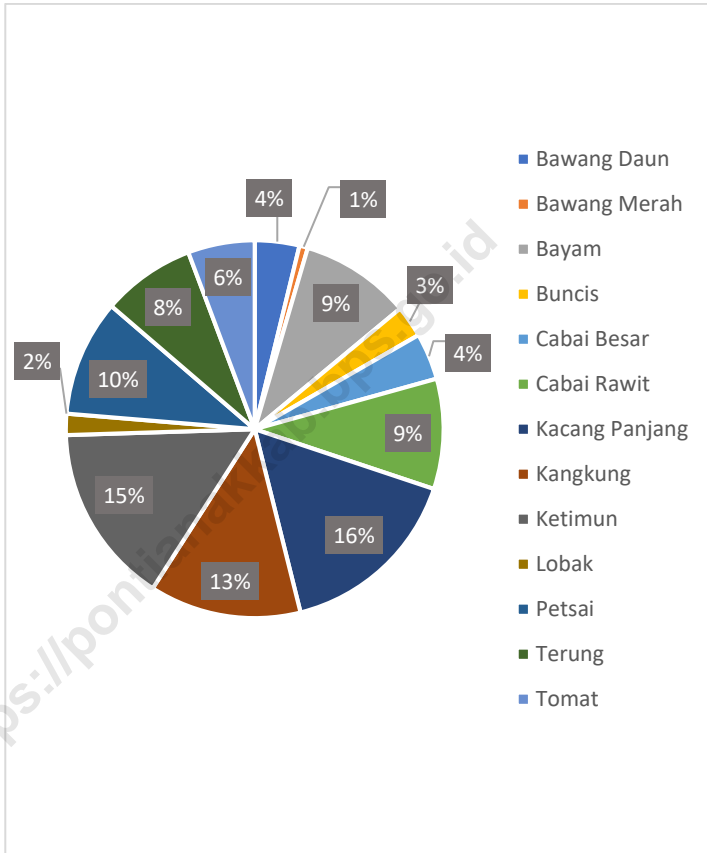
produksi 3,57 ribu ton, kemudian diikuti Kecamatan Segedong dengan total produksi sebesar 3,55 ribu ton.

production of 3,55 thousand tons.

<https://pontianakkab.bps.go.id>

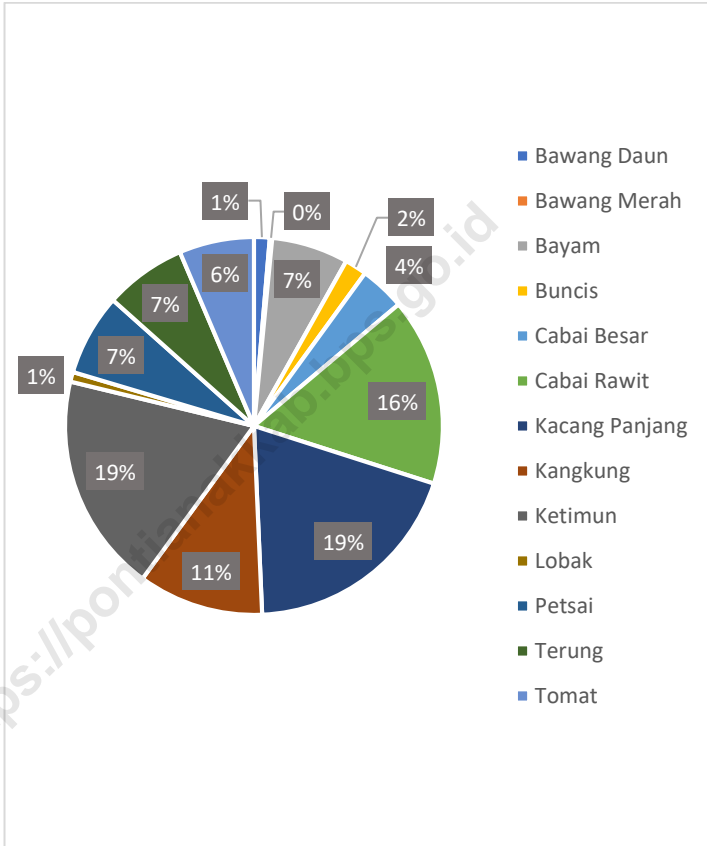
Gambar 5.1
Figures

Kontribusi Luas Panen Tanaman Sayuran Semusim di Kabupaten Mempawah (%), 2019
Contribution Harvested Area of Seasonal Vegetables in Mempawah Regency (%), 2019



Sumber/Source : BPS, Statistik Pertanian Hortikultura SPH-SBS/BPS-Statistics Indonesia, Agricultural Statistic for Horticulture SPH-SBS

Gambar 5.2 Kontribusi Produksi Tanaman Sayuran Semusim di Kabupaten Mempawah (%), 2019
Figures 5.2 Contribution Production of Seasonal Vegetables in Mempawah Regency (%), 2019



Sumber/Source : BPS, Statistik Pertanian Hortikultura SPH-SBS/BPS-Statistics Indonesia, Agricultural Statistic for Horticulture SPH-SBS

5.21 HORTIKULTURA HORTICULTURE

Tabel 5.1.1 Luas Panen Tanaman Sayuran Menurut Kecamatan dan Jenis Tanaman (ha) di Kabupaten Mempawah, (2018) dan (2019)
Harvested Area of Vegetables by Subdistrict and Kind of Plant (ha) in Mempawah Regency, (2018) and (2019)

Kecamatan Subdistrict (1)	Bawang Merah/Shallot		Cabai/Chili	
	(2018)	(2019)	(2018)	(2019)
Jongkat	1	2	4	8
Segedong	0	0	48	22
Sungai Pinyuh	1	0	21	18
Anjongan	0	0	15	12
Mempawah Hilir	1	2	11	8
Mempawah Timur	6	4	43	54
Sungai Kuyit	0	0	20	19
Toho	0	0	9	2
Sadaniang	0	0	6	5
Kabupaten Mempawah	9	8	177	148

Lanjutan Tabel/*Continued Table* 5.1.1

Kecamatan Subdistrict	Kentang/Potato		Kubis/Cabbage	
	(2018)	(2019)	(2018)	(2019)
(1)	(6)	(7)	(8)	(9)
Jongkat	0	0	0	0
Segedong	0	0	0	0
Sungai Pinyuh	0	0	0	0
Anjongan	0	0	0	0
Mempawah Hilir	0	0	0	0
Mempawah Timur	0	0	0	0
Sungai Kuyit	0	0	0	0
Toho	0	0	0	0
Sadaniang	0	0	0	0
Kabupaten Mempawah	0	0	0	0

Lanjutan Tabel/*Continued Table 5.1.1*

Kecamatan Subdistrict	Petsai <i>Chinese Cabbage</i>		Tomat/Tomato		Bawang Putih <i>Garlic</i>	
	(2018)	(2019)	(2018)	(2019)	(2018)	(2019)
(1)	(10)	(11)	(12)	(13)	(14)	(15)
Jongkat	18	15	11	11	0	0
Segedong	0	0	17	12	0	0
Sungai Pinyuh	17	17	12	9	0	0
Anjongan	18	16	13	12	0	0
Mempawah Hilir	17	14	3	0	0	0
Mempawah Timur	43	48	15	15	0	0
Sungai Kuyit	8	0	9	4	0	0
Toho	0	0	0	0	0	0
Sadaniang	0	0	0	0	0	0
Kabupaten Mempawah	121	110	80	63	0	0

Catatan/Note: ...

Sumber/Source: BPS, Statistik Pertanian Hortikultura SPH-SBS/BPS-Statistics Indonesia, *Agricultural Statistic for Horticulture SPH-SBS*

Tabel 5.1.2 **Produksi Tanaman Sayuran Menurut Kecamatan dan Jenis Tanaman (ton) di Kabupaten Mempawah, (2018) dan (2019)**
Production of Vegetables by Subdistrict and Kind of Plant (ton) in Mempawah Regency, (2018) and (2019)

Kecamatan Subdistrict	Bawang Merah/Shallot		Cabai/Chili	
	(2018)	(2019)	(2018)	(2019)
(1)	(2)	(3)	(4)	(5)
Jongkat	0.2	0.7	6.9	5.5
Segedong	0	0	38.2	16.5
Sungai Pinyuh	0.2	0	10.6	16.0
Anjongan	0	0	47.2	55.8
Mempawah Hilir	0.2	1.2	49.6	34.0
Mempawah Timur	3.1	2.3	56.3	92.6
Sungai Kuyit	0	0	60	167.5
Toho	0	0	52.9	3.6
Sadaniang	0	0	8.8	15.1
Kabupaten Mempawah	3.7	4.2	330.5	406.6

Lanjutan Tabel/*Continued Table* 5.1.2

Kecamatan Subdistrict	Kentang/Potato		Kubis/Cabbage	
	(2018)	(2019)	(2018)	(2019)
(1)	(6)	(7)	(8)	(9)
Jongkat	0	0	0	0
Segedong	0	0	0	0
Sungai Pinyuh	0	0	0	0
Anjongan	0	0	0	0
Mempawah Hilir	0	0	0	0
Mempawah Timur	0	0	0	0
Sungai Kuyit	0	0	0	0
Toho	0	0	0	0
Sadaniang	0	0	0	0
Kabupaten Mempawah	0	0	0	0

Lanjutan Tabel/Continued Table 5.1.2

Kecamatan Subdistrict	Petsai Chinese Cabbage		Tomat/Tomato		Bawang Putih Garlic	
	(2018)	(2019)	(2018)	(2019)	(2018)	(2019)
(1)	(10)	(11)	(12)	(13)	(14)	(15)
Jongkat	50.7	32.1	40.9	21.9	0	0
Segedong	0	0	16.5	20.3	0	0
Sungai Pinyuh	8	8.5	3.3	5.7	0	0
Anjongan	46.5	33.2	56.6	39.3	0	0
Mempawah Hilir	32.9	20.2	9.9	0	0	0
Mempawah Timur	31.2	48.6	19.4	25	0	0
Sungai Kunyit	13	0	8.9	18.6	0	0
Toho	0	0	0	0	0	0
Sadaniang	0	0	0	0	0	0
Kabupaten Mempawah	182.3	142.6	155.5	130.8	0	0

Catatan/Note: ...

Sumber/Source: BPS, Statistik Pertanian Hortikultura SPH-SBS/BPS-Statistics Indonesia, Agricultural Statistic for Horticulture SPH-SBS

Tabel
Table 5.1.3

Luas Panen Tanaman Sayuran dan Buah–Buahan Semusim Menurut Jenis Tanaman (ha) di Kabupaten Mempawah, (2016)–(2019)
Harvested Area of Seasonal Vegetables and Fruits by Kind of Plant (ha) in Mempawah Regency, (2016)–(2019)

Jenis Tanaman Kind of Plants	(2016)	(2017)	(2018)	(2019)
(1)	(2)	(3)	(4)	(5)
Sayuran/Vegetables:				
Bawang Daun/Wlech Onion	89.0	63.0	58.0	42.0
Bawang Merah/Shallot	0.0	10.0	9.0	8.0
Bayam/Spinach	143.0	125.0	108.0	104.0
Buncis/Green Bean		46.0	23.0	30.0
Cabai Besar/Chili (Capsicum Annum)	80.0	79.0	61.0	44.0
Cabai Rawit/Chili (Capsicum Frutescens)	121.0	151.0	116.0	104.0
Cabai/Chili	201.0	230.0	177.0	148.0
Kacang Panjang/Yardlong Bean	246.0	227.0	188.0	176.0
Kangkung/Kangkong	170.0	150.0	142.0	143.0
Ketimun/Cucumber	230.0	210.0	197.0	170.0
Lobak/Radish	33.0	29.0	31.0	20.0
Petsai/Chinese Cabbage	175.0	138.0	121.0	110.0
Terung/Eggplant	135.0	108.0	90.0	88.0
Tomat/Tomato	93.0	74.0	80.0	63.0
Buah-buahan/Fruits:				
Blewah/Cantaloupe	6.0	7.0	2.0	31.0
Semangka/Watermelon	50.0	48.0	66.0	92.0

Catatan/Note: ...

Sumber/Source: BPS, Statistik Pertanian Hortikultura SPH-SBS/BPS-Statistics Indonesia, Agricultural Statistic for Horticulture SPH-SBS

Tabel 5.1.4 **Produksi Tanaman Sayuran dan Buah–Buahan Semusim Menurut Jenis Tanaman (ton) di Kabupaten Mempawah, (2016)–(2019)**
Production of Seasonal Vegetables and Fruits by Kind of Plant (ton) in Mempawah Regency, (2016)–(2019)

Jenis Tanaman Kind of Plants	(2016)	(2017)	(2018)	(2019)
(1)	(2)	(3)	(4)	(5)
Sayuran/Vegetables:				
Bawang Daun/Wlech Onion	65.30	44.90	41.40	27.40
Bawang Merah/Shallot	0.00	3.40	3.70	4.20
Bayam/Spinach	179.60	147.80	149.40	134.20
Buncis/Green Bean	81.40	57.90	26.40	38.50
Cabai Besar/Chili (Capsicum Annum)	120.20	124.50	96.60	79.00
Cabai Rawit/Chili (Capsicum Frutescens)	174.70	239.60	233.90	327.60
Cabai/Chili	294.90	364.10	330.50	406.60
Kacang Panjang/Yardlong Bean	435.30	351.60	359.80	395.30
Kangkung/Kangkong	207.70	211.40	203.30	218.90
Ketimun/Cucumber	476.50	417.10	442.00	382.40
Lobak/Radish	37.70	31.30	43.90	17.10
Petsai/Chinese Cabbage	199.90	184.30	182.30	142.60
Terung/Eggplant	265.20	209.40	196.00	142.70
Tomat/Tomato	155.90	142.50	155.50	130.80
Buah-buahan/Fruits:				
Blewah/Cantaloupe	5.00	12.50	1.70	58.4
Semangka/Watermelon	252.40	245.10	227.00	444.8

Catatan/Note: ...
 Sumber/Source: BPS, Statistik Pertanian Hortikultura SPH-SBS/BPS-Statistics Indonesia, Agricultural Statistic for Horticulture SPH-SBS

Tabel
Table 5.1.5

Luas Panen Tanaman Biofarmaka Menurut Kecamatan dan Jenis Tanaman (m²) di Kabupaten Mempawah, (2018) dan (2019)

Harvested Area of Medicinal Plants by Subdistrict and Kind of Plant (m²) in Mempawah Regency, (2018) and (2019)

Kecamatan Subdistrict	Jahe/Ginger		Laos/Lengkuas/Galanga	
	(2018)	(2019)	(2018)	(2019)
(1)	(2)	(3)	(4)	(5)
Jongkat	12 000	20 000	500	1 600
Segedong	47 000	58 000	19 500	12 800
Sungai Pinyuh	12 000	13 000	100	70
Anjongan	8 000	10 500	6 000	4 000
Mempawah Hilir	2 800	16 550	45	65
Mempawah Timur	110 000	250 000	2 200	2 700
Sungai Kuyit	150 000	150 000	10 000	0
Toho	950	600	600	700
Sadaniang	3 000	3 500	72	90
Kabupaten Mempawah	345 750	522 150	39 017	22 025

Lanjutan Tabel/*Continued Table 5.1.5*

Kecamatan Subdistrict	Kencur/ <i>East Indian Galangal</i>		Kunyit/ <i>Turmeric</i>	
	(2018)	(2019)	(2018)	(2019)
(1)	(6)	(7)	(8)	(9)
Jongkat	200	0	3 000	3 250
Segedong	5 700	5 200	32 000	29 150
Sungai Pinyuh	130	90	130	70
Anjongan	2 750	2 500	3 000	2 500
Mempawah Hilir	45	70	70	50
Mempawah Timur	1 400	1 700	2 000	1 400
Sungai Kunyit	10 000	10 000	30 000	25 000
Toho	500	400	1 000	450
Sadaniang	0	0	160	390
Kabupaten Mempawah	20 725	19 960	71 360	62 260

Catatan/*Note*: ...

Sumber/*Source*: BPS, Statistik Pertanian Hortikultura SPH-TBF/BPS-*Statistics Indonesia, Agricultural Statistic for Horticulture SPH-TBF*

Tabel
Table 5.1.6

Produksi Tanaman Biofarmaka Menurut Kecamatan dan Jenis Tanaman (kg) di Kabupaten Mempawah, (2018) dan (2019)

Production of Medicinal Plants by Subdistrict and Kind of Plant (kg) in Mempawah Regency, (2018) and (2019)

Kecamatan Subdistrict	Jahe/Ginger		Laos/Lengkuas/Galanga	
	(2018)	(2019)	(2018)	(2019)
(1)	(2)	(3)	(4)	(5)
Jongkat	8 600	14 152	480	775
Segedong	45 100	58 520	19 040	7 600
Sungai Pinyuh	6 550	27 500	250	153
Anjongan	34 660	34 400	26 010	13 010
Mempawah Hilir	7 950	29 850	300	120
Mempawah Timur	151 000	256 400	4 300	1 700
Sungai Kuyit	420 000	264 000	10 000	0
Toho	3 884	264	625	434
Sadaniang	6 100	3 980	284	97
Kabupaten Mempawah	683 844	689 066	61 289	23 889

Lanjutan Tabel/Continued Table 5.1.6

Kecamatan Subdistrict	Kencur/East Indian Galangal		Kunyit/Turmeric	
	(2018)	(2019)	(2018)	(2019)
(1)	(6)	(7)	(8)	(9)
Jongkat	168	0	1 326	1 702
Segedong	2 920	2 322	32 300	22 124
Sungai Pinyuh	142	169	210	160
Anjongan	8 315	5 760	10 635	6 565
Mempawah Hilir	162	82	377	100
Mempawah Timur	2 636	1 010	6 305	1 316
Sungai Kunyit	5 000	3 400	12 900	65 000
Toho	7 12	153	1 682	203
Sadaniang	0	0	620	489
Kabupaten Mempawah	20 055	12 896	66 355	97 659

Catatan/Note: ...

Sumber/Source: BPS, Statistik Pertanian Hortikultura SPH-TBF/BPS-Statistics Indonesia, Agricultural Statistic for Horticulture SPH-TBF

Tabel
Table 5.1.7**Luas Panen Tanaman Biofarmaka Menurut Jenis Tanaman (m²) di Kabupaten Mempawah, (2016)–(2019)**
Harvested Area of Medicinal Plants by Kind of Plant (m²) in Mempawah Regency, (2016)–(2019)

Jenis Tanaman Kind of Plants	(2016)	(2017)	(2018)	(2019)
(1)	(2)	(3)	(4)	(5)
Dlingo/Dringo	0	0	0	0
Jahe	788 903	294 698	345 750	522 150
Kapulaga	0	0	0	0
Keji Beling	0	0	0	0
Kencur	59 815	25 860	20 725	19 960
Kunyit	76 952	59 525	71 360	62 260
Laos/Lengkuas	84 528	55 810	39 017	22 025
Lempuyang	1 600	2 500	5 000	3 000
Lidah Buaya	6 000	4 550	1 640	500
Mahkota Dewa*)	391	351	355	450
Mengkudu/Pace*)	2 735	1 153	2 723	7 155
Sambiloto	0	0	0	0
Temuireng	1 730	1 825	2 085	3 080
Temukunci	1 160	1 240	1 765	770
Temulawak	1 360	1 535	2 965	12 535

Catatan/Note: ...

Sumber/Source: BPS, Statistik Pertanian Hortikultura SPH-TBF/BPS-Statistics Indonesia, Agricultural Statistic for Horticulture SPH-TBF

Tabel 5.1.8 **Produksi Tanaman Biofarmaka Menurut Jenis Tanaman (kg) di Kabupaten Mempawah, (2016)–(2019)**
Production of Medicinal Plants by Kind of Plant (kg) in Mempawah Regency, (2016)–(2019)

Jenis Tanaman Kind of Plants	(2016)	(2017)	(2018)	(2019)
(1)	(2)	(3)	(4)	(5)
Dlingo/Dringo	0	0	0	0
Jahe	688 284	266 910	683 844	689 066
Kapulaga	0	0	0	0
Keji Beling	0	0	0	0
Kencur	54 498	31 152	20 055	12 896
Kunyit	109 237	106 391	66 355	97 659
Laos/Lengkuas	140 916	86 155	61 289	23 889
Lempuyang	2 205	4 575	13 360	2 981
Lidah Buaya	19 000	5 945	3 452	570
Mahkota Dewa*)	18 189	18 104	14 940	17 160
Mengkudu/Pace*)	13 459	6 451	8 456	22 509
Sambiloto	0	0	0	0
Temuireng	2 538	3 456	3 026	3 551
Temukunci	865	2 394	1 870	400
Temulawak	1 863	2 920	2 701	9 560

Catatan/Note: ...

Sumber/Source: BPS, Statistik Pertanian Hortikultura SPH-TBF/BPS-Statistics Indonesia, Agricultural Statistic for Horticulture SPH-TBF

Tabel
Table 5.1.9**Luas Panen Tanaman Hias Menurut Kecamatan dan Jenis Tanaman (m²) di kabupaten Mempawah, (2018) dan (2019)**
Harvested Area of Ornamental Plants by Subdistrict and Kind of Plant (m²) in Mempawah Regency, (2018) and (2019)

Kecamatan Subdistrict	Anggrek/ <i>Orchid</i>		Krisan/ <i>Chrysantemum</i>	
	(2018)	(2019)	(2018)	(2019)
(1)	(2)	(3)	(4)	(5)
Jongkat	-	-	-	-
Segedong	-	-	-	-
Sungai Pinyuh	-	-	-	-
Anjongan	-	-	-	-
Mempawah Hilir	-	-	-	-
Mempawah Timur	-	-	-	-
Sungai Kuyit	-	-	-	-
Toho	-	-	-	-
Sadaniang	-	-	-	-
Kabupaten Mempawah	-	-	-	-

Lanjutan Tabel/*Continued Table* 5.1.9

Kecamatan Subdistrict	Mawar/Rose		Sedap Malam/Tuberose	
	(2018)	(2019)	(2018)	(2019)
(1)	(6)	(7)	(8)	(9)
Jongkat	-	-	-	-
Segedong	-	-	-	-
Sungai Pinyuh	-	-	-	-
Anjongan	-	-	-	-
Mempawah Hilir	-	-	-	-
Mempawah Timur	-	-	-	-
Sungai Kunyit	-	-	-	-
Toho	-	-	-	-
Sadaniang	-	-	-	-
Kabupaten Mempawah	-	-	-	-

Catatan/Note: ...

Sumber/Source: BPS, Statistik Pertanian Hortikultura SPH-TH/BPS-Statistics Indonesia, *Agricultural Statistik for Horticulture SPH-TH*

Tabel
Table 5.1.10

Produksi Tanaman Hias Menurut Kecamatan dan Jenis Tanaman (tangkai) di kabupaten Mempawah, (2018) dan (2019)

Production of Ornamental Plants by Subdistrict and Kind of Plant (stalks) in Mempawah Regency, (2018) and (2019)

Kecamatan Subdistrict	Anggrek/ <i>Orchid</i>		Krisan/ <i>Chrysantemum</i>	
	(2018)	(2019)	(2018)	(2019)
(1)	(2)	(3)	(4)	(5)
Jongkat	-	-	-	-
Segedong	-	-	-	-
Sungai Pinyuh	-	-	-	-
Anjongan	-	-	-	-
Mempawah Hilir	-	-	-	-
Mempawah Timur	-	-	-	-
Sungai Kuyit	-	-	-	-
Toho	-	-	-	-
Sadaniang	-	-	-	-
Nama Kabupaten/Kota	-	-	-	-

Lanjutan Tabel/*Continued Table* 5.1.10

Kecamatan Subdistrict	Mawar/Rose		Sedap Malam/Tuberose	
	(2018)	(2019)	(2018)	(2019)
(1)	(6)	(7)	(8)	(9)
Jongkat	-	-	-	-
Segedong	-	-	-	-
Sungai Pinyuh	-	-	-	-
Anjongan	-	-	-	-
Mempawah Hilir	-	-	-	-
Mempawah Timur	-	-	-	-
Sungai Kunyit	-	-	-	-
Toho	-	-	-	-
Sadaniang	-	-	-	-
Kabupaten Mempawah	-	-	-	-

Catatan/Note: ...

Sumber/Source: BPS, Statistik Pertanian Hortikultura SPH-TH/BPS-Statistics Indonesia, *Agricultural Statistik for Horticulture SPH-TH*

Tabel 5.1.11 **Luas Panen Tanaman Hias Menurut Jenis Tanaman (m²) di Kabupaten Mempawah, (2016)–(2019)**
Table 5.1.11 **Harvested Area of Ornamental Plants by Kind of Plant (m²) in Mempawah Regency, (2016)–(2019)**

Jenis Tanaman Kind of Plants	(2016)	(2017)	(2018)	(2019)
(1)	(2)	(3)	(4)	(5)
-	-	-	-	-
-	-	-	-	-
-	-	-	-	-
-	-	-	-	-
-	-	-	-	-
-	-	-	-	-
-	-	-	-	-
-	-	-	-	-
-	-	-	-	-
-	-	-	-	-
-	-	-	-	-
-	-	-	-	-
-	-	-	-	-
-	-	-	-	-
-	-	-	-	-
-	-	-	-	-

Catatan/Note: ...
 Sumber/Source: BPS, Statistik Pertanian Hortikultura SPH-TH/BPS-Statistics Indonesia, Agricultural Statistik for Horticulture SPH-TH

Tabel
Table 5.1.12

**Produksi Tanaman Hias Menurut Jenis Tanaman (tangkai)
di Kabupaten Mempawah, (2016)–(2019)**
*Production of Ornamental Plants by Kind of Plant (stalks) in
Mempawah Regency, (2016)–(2019)*

Jenis Tanaman <i>Kind of Plants</i>	(2016)	(2017)	(2018)	(2019)
(1)	(2)	(3)	(4)	(5)
-	-	-	-	-
-	-	-	-	-
-	-	-	-	-
-	-	-	-	-
-	-	-	-	-
-	-	-	-	-
-	-	-	-	-
-	-	-	-	-
-	-	-	-	-
-	-	-	-	-
-	-	-	-	-
-	-	-	-	-
-	-	-	-	-
-	-	-	-	-
-	-	-	-	-
-	-	-	-	-

Catatan/Note: ...

Sumber/Source: BPS, Statistik Pertanian Hortikultura SPH-TH/BPS-Statistics Indonesia, Agricultural Statistik for Horticulture SPH-TH

Tabel
Table 5.1.13

Produksi Buah-buahan Menurut Kecamatan dan Jenis Tanaman (kuintal) di kabupaten Mempawah, (2018) dan (2019)
Production of Fruits by Subdistrict and Kind of Plant (quintal) in Mempawah Regency, (2018) and (2019)

Kecamatan Subdistrict	Mangga/Mango		Durian/Durian	
	(2018)	(2019)	(2018)	(2019)
(1)	(2)	(3)	(4)	(5)
Jongkat	750.00	465.00	151.00	56.00
Segedong	337.00	2 741.00	1 367.00	974.00
Sungai Pinyuh	3 300.00	2 225.00	7 900.00	4 770.00
Anjongan	305.00	419.00	10 680.00	1 335.00
Mempawah Hilir	2 650.00	946.00	2 507.00	3 275.00
Mempawah Timur	68.00	98.00	152.00	695.00
Sungai Kunyit	180.00	200.00	200.00	–
Toho	20.00	14.00	168.00	197.00
Sadaniang	14.00	52.00	571.00	334.00
Kabupaten Mempawah	7 624.00	7 160.00	23 696.00	11 636.00

Lanjutan Tabel/*Continued Table* 5.1.13

Kecamatan Subdistrict	Jeruk/Orange		Pisang/Banana	
	(2018)	(2019)	(2018)	(2019)
(1)	(6)	(7)	(8)	(9)
Jongkat	2 947.00	2 868.00	450.00	911.00
Segedong	270.00	1 585.00	3 620.00	34 816.00
Sungai Pinyuh	2 898.00	1 280.00	4 115.00	815.00
Anjongan	1 030.00	933.00	4 381.00	5 027.00
Mempawah Hilir	3 919.00	4 655.00	84 766.00	80 437.00
Mempawah Timur	189.00	352.00	5 400.00	5 480.00
Sungai Kunyit	3 350.00	1 200.00	5 100.00	6 320.00
Toho	12.00	2.00	29.00	31.00
Sadaniang	–	–	577.00	770.00
Kabupaten Mempawah	14 615.00	12 875.00	108 438.00	134 607.00

Lanjutan Tabel/*Continued Table* 5.1.13

Kecamatan Subdistrict	Pepaya/Papaya		Salak/Salacca	
	(2018)	(2019)	(2018)	(2019)
(1)	(10)	(11)	(12)	(13)
Jongkat	265.00	181.00	–	11.00
Segedong	139.00	543.00	17.00	16.00
Sungai Pinyuh	312.00	107.00	24.00	17.00
Anjungan	–	–	–	–
Mempawah Hilir	74.00	17.00	25.00	31.00
Mempawah Timur	2 316.00	2 734.00	3.00	2.00
Sungai Kunyit	–	434.00	–	–
Toho	12.00	15.00	–	–
Sadaniang	8.00	28.00	–	–
Kabupaten Mempawah	3 126.00	4 059.00	69.00	77.00

Catatan/Note: ...

Sumber/Source: BPS, Statistik Pertanian Hortikultura SPH-BST/BPS-Statistics Indonesia, Agricultural Statistic for Horticulture SPH-BST

Tabel 5.1.14 **Produksi Buah–Buahan dan Sayuran Tahunan Menurut Jenis Tanaman (kuintal), (2017)–(2019)**
Production of Annual Fruits and Vegetables by Kind of Plant (quintal), (2017)–(2019)

Jenis Tanaman Kind of Plants	(2017)	(2018)	(2019)
(1)	(3)	(4)	(5)
Buah–Buahan/ Fruits:			
Alpukat/ Avocado	7.00	8.00	52.00
Anggur/ Grape	–	–	–
Apel/ Apple	–	–	–
Belimbing/ Star Fruit	759.00	1 307.00	642.00
Duku/Langsar/Kokosan/ Duku	836.00	2 858.00	6 375.00
Durian/ Durian	15 443.00	23 696.00	11 636.00
Jambu Air/ Rose Apple	831.00	712.00	715.00
Jambu Biji/ Guava	1 001.00	1 386.00	928.00
Jeruk Besar/ Pomelo	1 377.00	1 351.00	1 463.00
Jeruk Siam/Keprok/ Tangerine/ Orange	14 405.00	13 264.00	11 412.00
Jeruk/ Orange (Tangerine + Pomelo)	15 782.00	14 615.00	12 875.00
Mangga/ Mango	5 146.00	7 624.00	7 160.00
Manggis/ Mangosteen	1 252.00	1 712.00	2 065.00
Markisa/ Marquisa	–	–	–
Nangka/Cempedak/ Jack Fruit	6 751.00	6 890.00	4 879.00
Nenas/ Pineapple	66 197.00	100 449.00	130 566.00
Pepaya/ Papaya	6 311.00	3 126.00	4 059.00
Pisang/ Banana	124 214.00	108 438.00	134 607.00
Rambutan/ Rambutan	4 987.00	5 394.00	2 759.00

Lanjutan Tabel/*Continued Table 5.1.13*

Jenis Tanaman <i>Kind of Plants</i>	(2017)	(2018)	(2019)
(1)	(3)	(4)	(5)
Salak/ Salacca	60.00	69.00	77.00
Sawo/Sapodilla/ Star Apple	12 270.00	8 723.00	5 215.00
Sirsak/ Soursop	1 134.00	824.00	997.00
Sukun/ Bread Fruit	642.00	662.00	892.00
Sayuran/ Vegetables			
Jengkol/ Jengkol	1 036.00	1 576.00	2 133.00
Melinjo/ Melinjo	461.00	308.00	445.00
Petai/ Twisted Cluster Bean	877.00	1 195.00	1 564.00

Sumber/Source: BPS, Statistik Pertanian Hortikultura SPH-BST/BPS-Statistics Indonesia, *Agricultural Statistic for Horticulture SPH-BST*

**5.2 PERKEBUNAN
ESTATE CROPS**

Tabel 5.2.1 Luas Areal Tanaman Perkebunan Menurut Kecamatan dan Jenis Tanaman (ha) di Kabupaten Mempawah, (2018) dan (2019)
Planted Area of Estate Crops by Subdistrict and Type of Crops (ha) in Mempawah Regency, (2018) dan (2019)

Kecamatan Subdistrict	Kelapa Sawit/Oil Palm		Kelapa/Coconut	
	(2018)	(2019)	(2018)	(2019)
(1)	(2)	(3)	(4)	(5)
Jongkat	747.75	747.75	4 498.3	4 498.3
Segedong	171	171	4 351.38	4 351.38
Sungai Pinyuh	360.5	360.5	3 036.41	3 038.91
Anjongan	1 367	1 388	-	-
Mempawah Hilir	299.7	299.7	2 541.78	2 541.78
Mempawah Timur	92.5	92.5	3 292.82	3 292.82
Sungai Kuyit	259.8	259.8	2 394.75	2 394.75
Toho	631	865.9	41.15	41.15
Sadaniang	337.75	337.75	-	-
Kabupaten Mempawah	4 267	4 522.9	20 156.59	20 159.09

Lanjutan Tabel/Continued Table 5.2.1

Kecamatan Subdistrict	Karet/Rubber		Kopi/Coffee	
	(2018)	(2019)	(2018)	(2019)
(1)	(6)	(7)	(8)	(9)
Jongkat	220.75	220.75	121.3	121.3
Segedong	160.2	160.2	283.5	283.5
Sungai Pinyuh	2 314.82	2 314.82	46	46
Anjongan	999	973	-	-
Mempawah Hilir	398.75	398.75	55.88	55.88
Mempawah Timur	333.3	333.3	35	35
Sungai Kunyit	427	427	6	6
Toho	4 609	4 609	37.4	37.4
Sadaniang	3 315	3 333	5.5	5.5
Kabupaten Mempawah	12 777.82	12 769.82	590.58	590.58

Lanjutan Tabel/Continued Table 5.2.1

Kecamatan Subdistrict	Kakao/Cocoa		Tebu/Sugar cane	
	(2018)	(2019)	(2018)	(2019)
(1)	(10)	(11)	(12)	(13)
Jongkat	24.5	24.5	-	-
Segedong	96	96	-	-
Sungai Pinyuh	139.47	139.47	-	-
Anjongan	-	-	-	-
Mempawah Hilir	75.37	75.37	-	-
Mempawah Timur	179.45	179.45	-	-
Sungai Kuyit	5.7	5.7	-	-
Toho	173.8	173.8	-	-
Sadaniang	38.5	37.5	-	-
Kabupaten Mempawah	732.79	731.79	-	-

Lanjutan Tabel/*Continued Table 5.2.1*

Kecamatan Subdistrict	Teh/Tea		Tembakau/Tobacco	
	(2018)	(2019)	(2018)	(2019)
(1)	(14)	(15)	(16)	(17)
Jongkat	-	-	-	-
Segedong	-	-	-	-
Sungai Pinyuh	-	-	-	-
Anjongan	-	-	-	-
Mempawah Hilir	-	-	-	-
Mempawah Timur	-	-	-	-
Sungai Kuyit	-	-	-	-
Toho	-	-	-	-
Sadaniang	-	-	-	-
Kabupaten Mempawah	-	-	-	-

Catatan/Note: Data masih sementara

Sumber/Source: Dinas Pertanian, Ketahanan Pangan Dan Perikanan Kabupaten Mempawah

Tabel
Table 5.2.2

Produksi Perkebunan Menurut Kecamatan dan Jenis Tanaman (ton) di Kabupaten Mempawah, (2018) dan (2019)
Production of Estate by Subdistrict and Type of Crops (ton) in Mempawah Regency, (2018) and (2019)

Kecamatan Subdistrict	Kelapa Sawit/Oil Palm		Kelapa/Coconut	
	(2018)	(2019)	(2018)	(2019)
(1)	(2)	(3)	(4)	(5)
Jongkat	1 836.27	1 837.51	3 273.09	3 273.23
Segedong	378.59	354.06	3 696.09	3 719.04
Sungai Pinyuh	-	40.08	3 484.42	3 513.73
Anjongan	2 112.85	2 142.27	-	-
Mempawah Hilir	605.18	602.37	1 524.23	1 522.01
Mempawah Timur	140.73	131.58	2 674.64	2 676.36
Sungai Kuyit	155.83	175.65	2 649.17	2 649.88
Toho	1 274.88	1 321.93	24.24	24.54
Sadaniang	575.46	612.53	-	-
Kabupaten Mempawah	7 079.79	7 217.98	17 325.88	17 378.79

Lanjutan Tabel/*Continued Table* 5.2.2

Kecamatan Subdistrict	Karet/Rubber		Kopi/Coffee	
	(2018)	(2019)	(2018)	(2019)
(1)	(6)	(7)	(8)	(9)
Jongkat	-	-	85.66	87.82
Segedong	-	-	113.16	113.79
Sungai Pinyuh	584.11	588.9	27.62	26.86
Anjongan	325.24	324.69	-	-
Mempawah Hilir	135.8	131.64	1.62	1.52
Mempawah Timur	30.02	30.42	10.73	10.73
Sungai Kunyit	61.48	60.65	1.6	1.53
Toho	1 352.2	1 352.51	10.37	10.31
Sadaniang	957.22	963.69	4.92	4.17
Kabupaten Mempawah	3 446.07	3 452.5	255.68	256.73

Lanjutan Tabel/*Continued Table* 5.2.2

Kecamatan Subdistrict	Kakao/Cocoa		Tebu/Sugar cane	
	(2018)	(2019)	(2018)	(2019)
(1)	(10)	(11)	(12)	(13)
Jongkat	3.29	3.35	-	-
Segedong	-	-	-	-
Sungai Pinyuh	34.42	35.19	-	-
Anjongan	-	-	-	-
Mempawah Hilir	9.36	8.36	-	-
Mempawah Timur	38.99	33.01	-	-
Sungai Kunyit	3.76	3.7	-	-
Toho	21.38	20.21	-	-
Sadaniang	24.07	23.62	-	-
Kabupaten Mempawah	135.27	127.44	-	-

Lanjutan Tabel/*Continued Table* 5.2.2

Kecamatan <i>Subdistrict</i>	Teh/ <i>Tea</i>		Tembakau/ <i>Tobacco</i>	
	(2018)	(2019)	(2018)	(2019)
(1)	(14)	(15)	(16)	(17)
Jongkat	-	-	-	-
Segedong	-	-	-	-
Sungai Pinyuh	-	-	-	-
Anjongan	-	-	-	-
Mempawah Hilir	-	-	-	-
Mempawah Timur	-	-	-	-
Sungai Kuyit	-	-	-	-
Toho	-	-	-	-
Sadaniang	-	-	-	-
Kabupaten Mempawah	-	-	-	-

Catatan/*Note*: Data masih sementara

Sumber/*Source*: Dinas Pertanian, Ketahanan Pangan Dan Perikanan Kabupaten Mempawah

**5.3 PETERNAKAN
LIVESTOCK**

Tabel 5.3.1 Populasi Ternak Menurut Jenis Ternak (Ekor) di Kabupaten Mempawah, (2019)
Livestock Population by Kind of Livestock (Head) in Mempawah Regency, (2019)

Kecamatan Subdistrict	Ternak Besar/Big Livestock		
	Sapi Potong Cows	Sapi Perah Diary Cows	Kerbau Buffalo
(1)	(2)	(3)	(4)
Jongkat	455	0	0
Segedong	553	0	0
Sungai Pinyuh	1 666	5	0
Anjongan	771	0	0
Mempawah Hilir	2 113	0	0
Mempawah Timur	2 944	0	0
Sungai Kunyit	782	0	0
Toho	976	0	0
Sadaniang	333	0	0
Kabupaten Mempawah	10 593	5	0

Catatan/Note: ...

Sumber/Source: Dinas Pertanian, Ketahanan Pangan Dan Perikanan Kabupaten Mempawah

Lanjutan Tabel/*Continued Table 5.3.1*

Kecamatan Subdistrict	Ternak Kecil/Small Livestock		
	Babi Pigs	Kambing Goats	Domba Sheep
(1)	(2)	(3)	(4)
Jongkat	0	1 096	0
Segedong	829	1 286	0
Sungai Pinyuh	3 478	1 867	0
Anjongan	9 418	1 278	0
Mempawah Hilir	165	2 478	0
Mempawah Timur	93	1 896	0
Sungai Kunyit	562	14 465	0
Toho	9 668	2 670	0
Sadaniang	9 871	406	0
Kabupaten Mempawah	34 084	27 442	0

Catatan/Note: ...

Sumber/Source: Dinas Pertanian, Ketahanan Pangan Dan Perikanan Kabupaten Mempawah

Tabel 5.3.2 **Populasi Unggas Menurut Jenis Unggas (Ekor) in Mempawah Regency, (2018) dan (2019)**
Table 5.3.2 **Poultry Population by Kind of Poultry (Head) in Mempawah Regency, (2018) and (2019)**

Kecamatan Subdistrict	Ayam Pedaging/Broiler		Ayam Petelur/Layer	
	(2018)	(2019)	(2018)	(2019)
(1)	(2)	(3)	(4)	(5)
Jongkat	4 762	451 675	-	-
Segedong	9 651	136 350	31 068	25 400
Sungai Pinyuh	50 917	122 897	1 432	14 909
Anjongan	4 914 877	4 545 466	-	-
Mempawah Hilir	566 645	220 775	-	-
Mempawah Timur	812 685	510 985	-	-
Sungai Kuyit	27 327	40 042	-	5 321
Toho	237 305	62 365	-	-
Sadaniang	210	250	-	-
Kabupaten Mempawah	6 624 379	6 090 805	32 500	45 630

Lanjutan Tabel/*Continued Table* 5.3.2

Kecamatan Subdistrict	Ayam Kampung/ <i>Native Chicken</i>		Itik/ <i>Duck</i>	
	(2018)	(2019)	(2018)	(2019)
(1)	(2)	(3)	(4)	(5)
Jongkat	68 247	54 769	4 694	3 653
Segedong	73 133	37 307	1 806	1 712
Sungai Pinyuh	32 736	32 109	23 704	27 687
Anjungan	17 284	23 887	928	742
Mempawah Hilir	36 824	36 988	7 181	4 541
Mempawah Timur	29 842	33 638	9 472	9 472
Sungai Kunyit	29 949	30 026	9 828	9 805
Toho	25 883	14 608	4 538	5 448
Sadaniang	31 150	14 158	740	448
Kabupaten Mempawah	345 048	277 490	62 891	63 508

Catatan/*Note*: ...Sumber/*Source*: Dinas Pertanian, Ketahanan Pangan Dan Perikanan Kabupaten Mempawah

Tabel 5.3.3 **Produksi Daging Ternak Menurut Jenis Ternak (Ton) di Kabupaten Mempawah, (2019)**
Meat Production by Kind of Livestock in Mempawah Regency, 2019 (Ton)

Kecamatan Subdistrict	Ternak Besar/Big Livestock		
	Sapi Potong Cows	Sapi Perah Diary Cows	Kerbau Buffalo
(1)	(2)	(3)	(4)
Jongkat	32.92	0.46	0
Segedong	57.83	0	0
Sungai Pinyuh	120.71	0.23	0
Anjongan	99.73	0	0
Mempawah Hilir	127.38	0	0
Mempawah Timur	72.25	0	0
Sungai Kunyit	43.99	0	0
Toho	6.51	0	0
Sadaniang	0.30	0	0
Kabupaten Mempawah	561.62	0.68	0

Lanjutan Tabel/*Continued Table 5.3.3*

Kecamatan <i>Subdistrict</i>	Ternak Kecil/ <i>Small Livestock</i>		
	Babi <i>Pigs</i>	Kambing <i>Goats</i>	Domba <i>Sheep</i>
(1)	(2)	(3)	(4)
Jongkat	32.01	3.30	0
Segedong	64.44	1.99	0
Sungai Pinyuh	148.50	3.67	0
Anjongan	42.65	1.34	0
Mempawah Hilir	106.67	3.41	0
Mempawah Timur	106.10	3.19	0
Sungai Kunyit	40.59	2.27	0
Toho	169.77	1.04	0
Sadaniang	46.40	0.26	0
Kabupaten Mempawah	757.13	20.47	0

Catatan/*Note*: ...Sumber/*Source*: Dinas Pertanian, Ketahanan Pangan Dan Perikanan Kabupaten Mempawah

Tabel 5.3.4 **Produksi Daging Unggas Menurut Jenis Unggas (Ton) di Kabupaten Mempawah, (2018) dan (2019)**
Meat Production by Kind of Poultry (ton) in Mempawah Regency, (2018) and (2019)

Kecamatan Subdistrict	Ayam Pedaging/Broiler		Ayam Petelur/Layer	
	(2018)	(2019)	(2018)	(2019)
(1)	(2)	(3)	(4)	(5)
Jongkat	120.90	70.51	-	-
Segedong	75.04	33.90	1.08	1.67
Sungai Pinyuh	200.11	29.25	0.84	1.23
Anjongan	120.01	88.51	-	-
Mempawah Hilir	342.38	149.36	-	-
Mempawah Timur	158.67	215.73	-	-
Sungai Kunyit	38.21	50.60	-	0.12
Toho	31.41	45.35	-	-
Sadaniang	0.57	0.25	-	-
Kabupaten Mempawah	1087.3	683.46	1.92	3.02

Lanjutan Tabel/*Continued Table* 5.3.4

Kecamatan Subdistrict	Ayam Kampung/ <i>Native Chicken</i>		Itik/ <i>Duck</i>	
	(2018)	(2019)	(2018)	(2019)
(1)	(2)	(3)	(4)	(5)
Jongkat	1.26	0.69	1.09	0.84
Segedong	1.97	1.07	0.69	0.49
Sungai Pinyuh	4.97	2.43	8.99	11.20
Anjongan	1.74	1.24	0.71	0.49
Mempawah Hilir	4.87	3.70	1.60	1.2
Mempawah Timur	2.61	1.90	1.87	1.44
Sungai Kuyit	2.48	1.59	0.72	0.6
Toho	1.83	1.35	0.90	0.61
Sadaniang	1.06	0.96	0.48	0.37
Kabupaten Mempawah	22.79	14.93	17.04	17.24

Catatan/*Note*: ...Sumber/*Source*: Dinas Pertanian, Ketahanan Pangan Dan Perikanan Kabupaten Mempawah

Tabel 5.3.5 **Produksi Telur dan Susu Sapi (Ton/Liter) di Kabupaten Mempawah, (2018) dan (2019)**
Production of Egg and Cow Milk(Ton/Liter) in Mempawah Regency, (2018) and (2019)

Kecamatan Subdistrict (1)	Ayam Petelur/Layer		Ayam Kampung/Native Chicken	
	(2018)	(2019)	(2018)	(2019)
Jongkat	-	-	38.78	38.79
Segedong	281.79	394.80	46.14	45.45
Sungai Pinyuh	23.67	148.20	16.81	18.18
Anjongan	-	-	11.57	11.8
Mempawah Hilir	-	-	25.69	24.5
Mempawah Timur	-	-	18.97	18.78
Sungai Kuyit	-	89.25	19.17	18.74
Toho	-	-	14.71	15.12
Sadaniang	-	-	18.29	17.98
Kabupaten Mempawah		632.25	210.13	209.34

Lanjutan Tabel/*Continued Table* 5.3.5

Kecamatan Subdistrict	Itik/Duck		Susu Sapi Perah/Milk	
	(2018)	(2019)	(2018)	(2019)
(1)	(2)	(3)	(4)	(5)
Jongkat	20.14	21.54	-	-
Segedong	1.89	9.48	-	-
Sungai Pinyuh	79.91	29.13	81.59	66.60
Anjongan	3.66	3.82	-	-
Mempawah Hilir	27.73	24	-	-
Mempawah Timur	70.26	49.92	-	-
Sungai Kunyit	47.02	51.68	-	-
Toho	13.13	112.43	-	-
Sadaniang	6.55	2.57	-	-
Kabupaten Mempawah	279.28	304.57	81.59	66.60

Catatan/Note: ...

Sumber/Source: Dinas Pertanian, Ketahanan Pangan Dan Perikanan Kabupaten Mempawah

**5.4 KEHUTANAN
FORESTRY**

Tabel 5.4.1 Luas Kawasan Hutan dan Perairan Menurut Kecamatan di Kabupaten Mempawah (ribu ha), 2019
Extent of Forest Area, Inland Water, Coastal, Marine Ecosystem by subdistrict (thousand ha), 2019

Kecamatan Subdistrict	Hutan Lindung Protection Forest	Suaka Alam dan Pelestarian Alam Sanctuary Reserve and Nature Conservation Area	Hutan Produksi Terbatas Limited Production Forest	Hutan Produksi Tetap Permanent Production Forest	Hutan Produksi yang dapat Dikonversi Convertible Production Forest	Jumlah Luas Hutan dan Perairan Total Forest Area and Water Area
(1)	(2)	(3)	(4)	(5)		
Jongkat	-	-	-	6 236	-	6 236
Segedong	-	-	-	13 972	-	13 972
Sungai Pinyuh	-	-	2 438	-	-	2 438
Anjongan	-	-	1 784	2 178	-	3 962
Mempawah Hilir	-	-	616	11 887	39	12 542
Mempawah Timur	-	-	1 919	2 525	-	4 444
Sungai Kunyit	-	-	3 047	4 827	23	7 897
Toho	-	-	112	4 376	-	4 488
Sadaniang	3 540	-	7 331	5 804	2 305	18 980
Kabupaten Mempawah	3 540	-	17 247	51 805	2 367	74 959

Catatan/Note: ...

Sumber/Source: Dinas Kehutanan dan Perkebunan Kabupaten Mempawah

Tabel 5.4.2 **Luas dan Penyebaran Lahan Kritis sampai dengan Tahun 2019 (ribu ha)**
Table *Extent and Distribution of Critical Land up to 2019 (thousand ha)*

Kecamatan Subdistrict	Sangat kritis Very Critical	Kritis Citical	Jumlah Total
(1)	(2)	(3)	(4)
Jongkat	-	-	-
Segedong	-	-	-
Sungai Pinyuh	-	148	148
Anjongan	-	968	968
Mempawah Hilir	-	241	241
Mempawah Timur	-	-	-
Sungai Kuyit	-	282	282
Toho	-	776	776
Sadaniang	-	8 453	8 453
Kabupaten Mempawah	-	10 868	10 868

Catatan/Note: ...

Sumber/Source: Dinas Kehutanan dan Perkebunan Kabupaten Mempawah

**5.5 PERIKANAN
FISHERY**

Tabel 5.5.1 **Produksi Perikanan Laut, Perairan Umum dan Budidaya di Kabupaten Mempawah, 2019**
Number of Marine Fishery, Inland Water and Inland Cultivation Production In Mempawah Regency, 2019 (Ton/ Tons)

Kecamatan Subdistrict	Perikanan Laut Marine Fishery	Perairan Umum Open Water Fishery	Budidaya Inland Cultivation Fishery	Jumlah Totals
(1)	(2)	(3)	(4)	
Jongkat	1 831.65	112.60	1 629.78	3 574.03
Segedong	2 075.87	135.12	1 345.67	3 556.66
Sungai Pinyuh	2 197.98	45.04	-	2 243.02
Anjongan	2 686.42	39.41	246.87	2 972.70
Mempawah Hilir	-	22.5	185.39	207.91
Mempawah Timur	-	16.9	318.47	335.36
Sungai Kuyit	-	11.3	-	11.26
Toho	2 442.20	78.82	37.79	2 558.81
Sadaniang	976.88	101.34	-	1 078.22
Kabupaten Mempawah	12 211.00	563.00	3 763.97	16 537.97

Catatan/Note: ...

Sumber/Source: Dinas Pertanian, Ketahanan Pangan Dan Perikanan Kabupaten Mempawah

Tabel
Table 5.5.2

Nilai Produksi Perikanan Laut, Perairan Umum dan Budidaya di Kabupaten Mempawah, 2018
Number of Marine Fishery, Inland Water and Inland Cultivation Value Production In Mempawah Regency, 2018
(Ribuan Rupiah (Rp. 000) /Thousand Rupiahs)

Kecamatan Subdistrict	Perikanan Laut Marine Fishery	Perairan Umum Open Water Fishery	Budidaya Inland Cultivation Fishery	Jumlah Totals
(1)	(2)	(3)	(4)	
Jongkat	43,650,132.27	3,654,189.50	46,145,110	70,873,844.05
Segedong	49,470,149.91	4,385,027.40	32,353,840	73,039,672.18
Sungai Pinyuh	52,380,158.72	1,461,675.80	-	53,841,834.52
Anjongan	64,020,194.00	1,278,966.33	5,827,740	69,684,187.72
Mempawah Hilir	-	730,837.90	4,359,160	3,471,480.03
Mempawah Timur	-	548,128.43	7,361,040	4,933,155.83
Sungai Kunyit	-	365,418.95	-	365,418.95
Toho	58,200,176.36	2,557,932.65	851,380	61,306,237.44
Sadaniang	23,280,070.54	3,288,770.55	-	26,568,841.09
Kabupaten Mempawah	291,000,881.80	18,270,947.50	96,898,270.00	364,084,671.80

Catatan/Note:

Sumber/Source: Dinas Pertanian, Ketahanan Pangan Dan Perikanan Kabupaten Mempawah

Pertambangan dan Energi

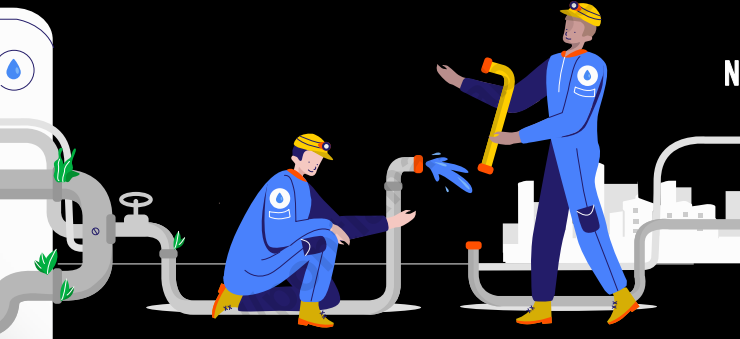
Mining and Energy

5.211

JUMLAH PELANGGAN PDAM
TAHUN 2018



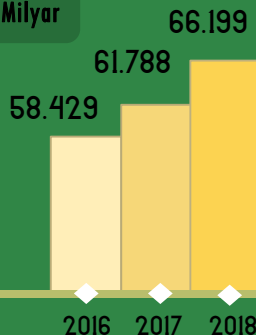
NILAI PENJUALAN MENCAPAI
4 MILYAR RUPIAH



92.06 persen pelanggan PLN adalah rumah tangga

Nilai penjualan tahun 2018 mencapai 99 Milyar

JUMLAH PELANGGAN LISTRIK
KAB. MEMPAWAH 2016-2018



PENJELASAN TEKNIS

1. **Kapasitas listrik terpasang** adalah total kapasitas dari seluruh mesin pembangkit listrik yang dioperasikan. Listrik yang dibangkitkan adalah jumlah listrik yang dibangkitkan oleh seluruh mesin pembangkit listrik dan dinyatakan dalam satuan dasar watt/jam.
2. **Jumlah listrik/gas/air bersih yang terjual** adalah banyaknya listrik/gas/air bersih yang disalurkan kepada para pelanggan.
3. **Pelanggan** adalah individu atau kelompok, baik rumah tangga, perusahaan atau institusi nonprofit yang membeli air bersih dari perusahaan air bersih.
4. **Air disalurkan** adalah volume air bersih dari perusahaan air bersih

TECHNICAL NOTES

1. *Installed electricity capacity is the total capacity of all operated power plants machines. Electricity generated is the amount of electricity generated by all power plant engine in Watt/hour standard unit.*
2. *Sold electricity/gas/cleaned water is total electricity/gas/cleaned water distributed to customers.*
3. *Customers are individuals or groups, whether household, company or non-profit institutions that buy water supply from water supply establishment.*
4. *Distributed water is the volume of water supply from water supply establishment.*

ULASAN**1. Industri Pengolahan**

Pada tahun 2019, jumlah perusahaan industri yang ada di Kabupaten Mempawah mencapai 495 unit usaha yang terdiri dari 16,77 persen Industri Pangan dengan tenaga kerja sebanyak 1.531 orang; 25,66 persen Industri Sandang, Kerajinan dan Aneka dengan tenaga kerja sebanyak 957 orang; 16,36 persen Industri Logam dan Elektronika dengan tenaga kerja sebanyak 302 orang serta 41,21 persen Industri Kimia dan Bahan Bangunan dengan tenaga kerja sebanyak 3.852 orang.

2. Listrik dan Air Minum

Berdasarkan laporan PT. PLN (Perusahaan Listrik Negara) Wilayah Kalimantan Barat Ranting Mempawah pada tahun 2019, total daya terpasang sebanyak 742.922,78 kVA. Listrik yang dijual oleh PLN pada tahun 2019 sebesar 126.703.810 KWh dengan jumlah pelanggan sebanyak 70.048 pelanggan.

Air bersih merupakan salah satu kebutuhan pokok bagi penduduk baik untuk memasak/minum maupun mencuci/mandi. Bagi daerah Kabupaten Mempawah, khususnya di daerah pedalaman secara tradisional penggunaan air bersih masih bersumber dari

DESCRIPTION**1. Manufacturing Industries**

During 2019, The number of industries at Mempawah Regency was 495 unit manufacturing consist of 16,77 percent of Food Industries with 1.531 employees; 25,66 percent of Gird and Crafting Industries with 957 employess; 16,36 percent of Metal Industries and Electronics with 302 employees and 41,21 percent of Chemical Industries and Construction Material with 3.852 employees.

2. Electricity and Drinking Water

Based on report PT. PLN Kalimantan Barat Region Stick of Mempawah in 2019, total installed capacity of electricity was about 742.922,78 kVA. During 2019, total electricity sold by PLN was about 126.703.810 KWh and the number of customer of PLN was 70.048 customer.

Clean water represent one of fundamental requirement for resident good to cooked/drink and also wash/bath. For area of Mempawah Regency, specially in hinterland, traditionally usage of clean water still stem from river/ rainwater and lake. However in this part of Subdistrict of clean water managed as industrial commodity

sungai/danau dan air hujan. Akan tetapi di sebagian kecamatan air bersih dikelola sebagai komoditas industri oleh PDAM.

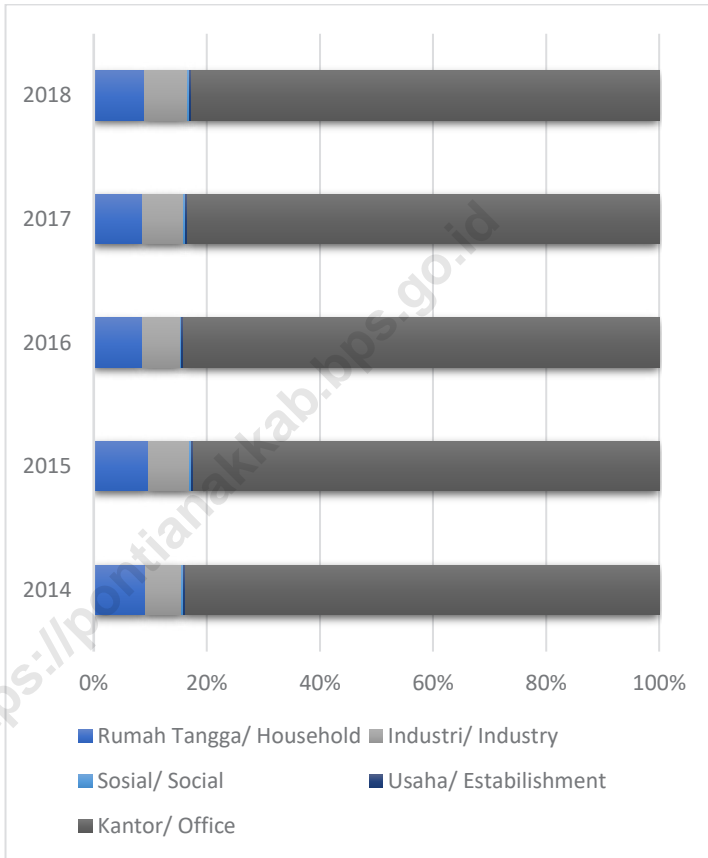
Untuk menyediakan sarana air bersih dan sehat, Perusahaan Daerah Air Minum terus berupaya meningkatkan perannya. Pada tahun 2019 banyaknya air minum yang disalurkan mengalami peningkatan sebesar 5,16 persen yaitu dari 1.074,22 ribu m³ pada tahun 2018 menjadi 1.129,65 ribu m³ di tahun 2019 dengan jumlah pelanggan sebanyak 5.211 pelanggan.

by PDAM.

To provide healthy and clean water, PDAM continue to cope to improve its role. In 2019, the number of water distribution was increased equal to 5,16 percent that is from 1.074,22 thousand m³ in 2018 becoming 1.129,65 thousand m³ in 2019 with total customer 5.211.

<https://pontianakkab.bps.go.id>

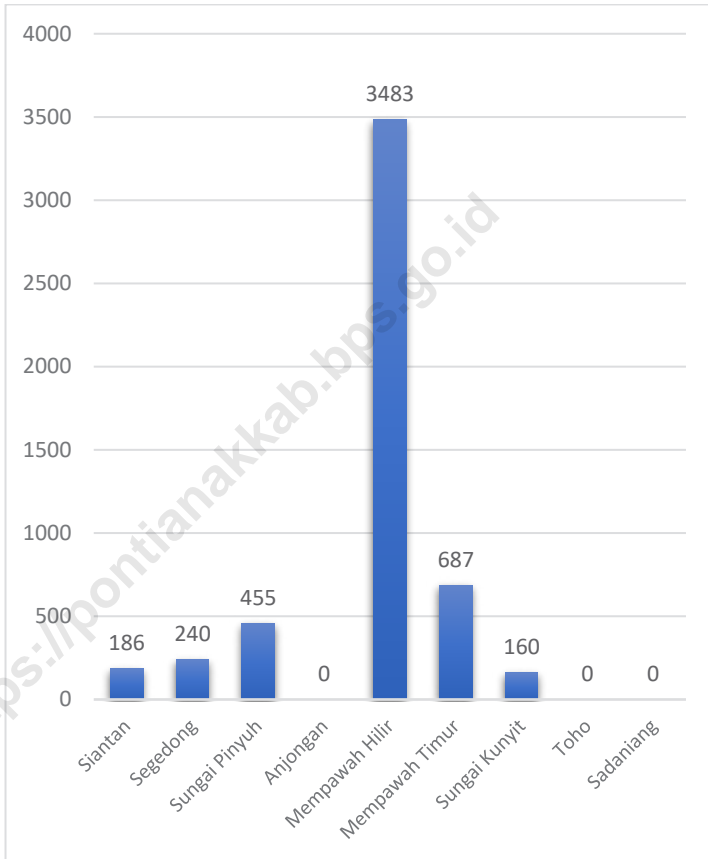
Gambar 6.1 **Persentase Pelanggan Listrik di Kabupaten Mempawah, (2014)–(2018)**
Figures 6.1 **Percentage of Electricity Customers in Mempawah Regency, (2014)–(2018)**



Sumber/Source : PT. PLN (Persero) Wilayah Kalimantan Barat Ranting Mempawah

Gambar 6.2
Figures

Jumlah Pelanggan Menurut Kecamatan di Kabupaten Mempawah, (2019)
Number of Customers by Subdistrict in Mempawah Regency, (2019)



Sumber/Source : PDAM Mempawah

Tabel
Table 6.1

Banyaknya Pelanggan, Daya Terpasang, Listrik Terjual dan Nilai Penjualan Listrik PLN di Kabupaten Mempawah, 2019
Number of Costumer, Installed Capacity, Sold and Revenue of PLN Electricity in Mempawah Regency, 2019

Kecamatan Subdistrict	Pelanggan Costumers	Daya Terpasang Installed Capacity (KVA)	Listrik Terjual Electric Sold (000 KWH)	Nilai Penjualan Totals revenue (000 Rp.)
(1)	(2)	(3)	(4)	(5)
Januari/January	66 380	65 193 960	10 167.80	8 988 708.80
Pebruari/February	66 667	65 397 310	9 223.61	8 005 953.63
Maret/March	67 087	65 762 560	10 487.32	9 192 462.80
April/April	67 351	65 942 810	10 382.71	8 999 837.93
Mei/May	67 686	66 441 810	11 038.73	9 514 731.66
Juni/June	67 912	66 633 210	10 449.79	8 835 501.57
Juli/July	68 238	66 896 810	10 860.48	9 407 761.93
Agustus/August	68 603	67 076 210	10 782.74	9 279 072.24
September/September	68 741	67 410 260	10 562.76	9 085 113.70
Oktober/October	68 997	68 593 310	10 632.06	9 191 915.08
Nopember/November	69 330	68 698 260	10 926.91	9 450 773.21
Desember/December	70 048	69 509 860	11 188.89	9 681 765.69
Kabupaten Mempawah	70 048	74 292 278	126 703.81	109 633 598.24

Catatan/Note: ...

Sumber/Source: PT. PLN (Persero) Wilayah Kalimantan Barat Ranting Mempawah

Tabel
Table 6.2

**Jumlah Pelanggan Listrik di Kabupaten Mempawah,
(2015)–(2019)**
**Number of Electricity Customers in Mempawah Regency,
(2015)–(2019)**

Kecamatan Subdistrict	(2015)	(2016)	(2017)	(2018)	(2019)
(1)	(2)	(3)	(4)	(5)	(6)
Rumah Tangga/ <i>Household</i>	51 258	53 818	56 861	60 943	64 337
Industri/ <i>Industry</i>	39	42	47	52	50
Sosial/ <i>Social</i>	1 569	1 659	1 771	1 905	2 055
Usaha/ <i>Establishment</i>	2 295	2 382	2 564	2 736	3 012
Kantor/ <i>Office</i>	437	528	545	563	593
Kabupaten Mempawah	55 635	58 429	61 788	66 199	70 048

Catatan/Note: ...

Sumber/Source: PT. PLN (Persero) Wilayah Kalimantan Barat Ranting Mempawah

Tabel 6.3 Jumlah Pelanggan dan Air yang Disalurkan Menurut Kecamatan di Kabupaten Mempawah, (2019)
Number of Customers and Distributed Water by Subdistrict in Mempawah Regency, (2019)

Kecamatan Subdistrict	Pelanggan Number of Customers	Air Disalurkan Distributed Water (m ³)	Nilai Value (Rp)
(1)	(2)	(3)	(4)
Jongkat	186	27 139	84 294 550
Segedong	240	49 104	181 525 300
Sungai Pinyuh	455	91 311	343 338 150
Anjongan	-	-	-
Mempawah Hilir	3 483	800 881	3 258 058 400
Mempawah Timur	687	132 142	399 308 750
Sungai Kunyit	160	29 072	102 928 250
Toho	-	-	-
Sadaniang	-	-	-
Kabupaten Mempawah	5 211	1 129 649	4 369 453 400

Catatan/Note: ...

Sumber/Source: PDAM Mempawah

Tabel
Table 6.4

**Banyaknya Industri Pangan Di Kabupaten Mempawah,
2019**
Number of Food Industries in Mempawah Regency, 2019

Kecamatan Subdistrict	Unit Usaha Units	Tenaga Kerja Employees	Nilai Investasi Value of Investment (Rp. 000)
(1)	(2)	(3)	(4)
Pengolahan dan pengawetan produksi Daging dan Daging Unggas	3	6	391 400
Pembekuan Ikan	3	71	1 838 925
Pelumatan/ Pengolahan Buah-buahan	2	10	775 954
Tempe Kedelai	1	2	17 000
Tahu Kedelai	4	19	544 664
Minyak Makan dan Lemak Nabati dan Hewani	1	23	278 000
Minyak Mentah Kelapa	16	136	3 164 651
Kopra	2	10	268 850
Minyak Goreng Kelapa	2	12	385 700
Minyak Kelapa Sawit (Crude Palm Oil)	1	5	159 800
Pengolahan Susu Segar dan Krim	1	4	198 000
Berbagai Macam Tepung dan Padi-padian, Biji-bijian, Kacang-kacangan, Umbi-umbian, dan sejenisnya	1	420	907 750
Pati Ubi Kayu	1	34	575 000
Berbagai Macam Pati Palma	1	3	5 994
Penggilingan beras	1	1	23 000
Produk Roti dan Kue	6	30	607 500
Gula Merah	2	34	204 120
Makaroni, Mie dan Produk Sejenisnya	1	432	12 438 391
Pengolahan Kopi dan Teh	6	41	299 779
Produk Masak Dari Kelapa	1	1	22 500
Produk Masak Lainnya	2	9	104 940

Lanjutan Tabel/*Continued Table 6.4*

Kecamatan <i>Subdistrict</i>	Unit Usaha <i>Units</i>	Tenaga Kerja <i>Employees</i>	Nilai Investasi <i>Value of Investment</i> (Rp. 000)
(1)	(2)	(3)	(4)
Kue Basah	5	22	365 372
Kerupuk, Keripik, Peyek dan Sejenisnya	5	43	310 115
Produk Makanan Lainnya	1	5	182 000
Minuman Ringan	8	28	771 964
Air Minum dan Air Mineral	4	121	16 738 360
industri produk obat tradisional	1	5	425 200
industri ransum makanan hewan	1	4	107 545
Kabupaten Mempawah	83	1 531	42 112 474

Catatan/*Note*: ...Sumber/*Source*: Dinas Perdagangan, Perindustrian dan Tenaga Kerja Kabupaten Mempawah

Tabel
Table 6.5**Banyaknya Industri Sandang, Kerajinan dan Aneka Di
Kabupaten Mempawah, 2019**
*Number of Gird and Crafting Industries in Mempawah
Regency, 2019*

Kecamatan Subdistrict	Unit Usaha Units	Tenaga Kerja Employes	Nilai Investasi Value of Investment (Rp 000)
(1)	(2)	(3)	(4)
Pakaian Jadi (Konveksi) dari Tekstil	4	12	341 500
Penjahitan dan Pembuatan Pakaian Sesuai Pesanan	10	31	65 542
Wadah dari Kayu	15	126	1 117 530
Barang Anyaman Dari Tanaman Bukan Rotan dan Bambu	1	10	6 000
Alat Dapur dari Kayu, Rotan dan Bambu	1	1	5 670
Barang dari Kayu, Rotan, Gabus yang Tidak Diklasifikasikan ditempat lain	4	23	310 310
Furnitur dari Kayu	37	165	3 192 410
Furnitur dari Plastik	1	150	1 500 000
Furnitur dari Logam	3	9	406 500
Barang Perhiasan dari Logam Mulia untuk keperluan pribadi	39	108	914 380
Kerajinan yang tidak diklasifikasikan ditempat lain	1	5	5 000
Pengolahan Lainnya yang tidak diklasifikasikan ditempat lain	1	4	20 105
Jasa Reparasi Mesin untuk keperluan umum	4	9	45 370
Jasa Reparasi Kapal, Perahu dan Bangunan Terapung	2	288	30 825 464
Jasa Reparasi Alat Angkutan Lainnya, Bukan Kendaraan Bermotor	4	16	64 040
Kabupaten Mempawah	127	957	38 819 821

Tabel
Table 6.6**Banyaknya Industri Logam dan Elektronika Di Kabupaten Mempawah, 2019**
Number of Metal Industries and Electronocs in Mempawah Regency, 2019

Kecamatan Subdistrict	Unit Usaha Units	Tenaga Kerja Employees	Nilai Investasi Value of Investment (Rp. 000)
(1)	(2)	(3)	(4)
Pencetakan Umum	32	96	2 398 728
Jasa Penunjang Pencetakan	1	3	4 975
Pengecoran Besi dan Baja	1	18	74 332
Barang-barang Logam Bukan Aluminium Siap Pasang untuk Bangunan	9	17	584 000
Barang dari Logam Siap Pasang untuk Kontruksi lainnya	1	12	550 000
Penempaan, Pengepresan, Pencetakan dan Pembentukan Logam; Metalurgi Bubuk	2	5	5 640
Jasa Industri untuk Berbagai Pekerjaan Khusus Logam dan Barang dari Logam	20	67	287 733
Alat potong dan perkakas tangan untuk Perrtanian	3	12	717 200
Barang Logam Lainnya yang tidak diklasifikasikan ditempat lain	1	5	126 000
Akumulator Listrik (Batu Baterai Skunder)	1	3	12 400
Karoseri Kendaraan Bermotor Roda Empat atau Lebih dan Industri Trailer dan Semi Trailer	10	64	1 496 757
Kabupaten Mempawah	81	302	6 257 765

Tabel
Table 6.7**Banyaknya Industri Kimia dan Bahan Bangunan Di
Kabupaten Mempawah, 2019**
*Number of Chemical Industries and construction in
Mempawah Regency, 2019*

Kecamatan Subdistrict	Unit Usaha Units	Tenaga Kerja Employees	Nilai Investasi Value of Investment (Rp 000)
(1)	(2)	(3)	(4)
Penggergajian Kayu	12	308	8 799 096
Pengawetan Rotan, Bambu dan sejenisnya	2	18	292 700
Pengolahan Rotan	1	32	186 000
Barang Bangunan dari Kayu	94	1 436	34 914 880
Reproduksi Media Rekaman Film dan Video	1	3	81 570
Pemurnian dan Pengolahan Gas Alam	1	20	2 572 000
Kimia Dasar	1	15	2 165 000
Kimia Dasar Organik yang Bersumber dari hasil pertanian	17	1 391	55 143 883
Pupuk Alam	2	8	168 600
Pupuk Pelengkap	1	10	250 000
Lak	1	8	112 000
Minyak Atsiri	1	3	135 600
Serat/ Benang/ Strip Filamen Buatan	4	23	793 600
Serat Stapel Buatan	1	3	182 000
Produk Obat Tradisional	2	4	37 297
Vulkanisir Ban	9	45	999 040
Barang dari Karet untuk keperluan industri	4	119	24 313 250
Barang dari plastik	1	86	10 800 000
Industri kaca lainnya	4	8	8 361
Barang dari semen	16	81	10 309 220




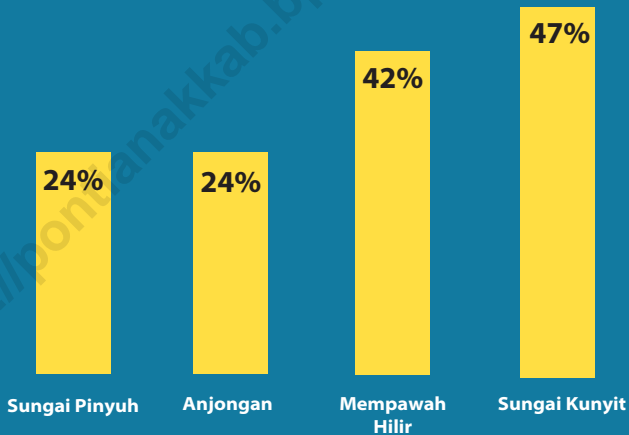
Lanjutan Tabel/*Continued Table 6.8*

Kecamatan <i>Subdistrict</i>	Unit Usaha <i>Units</i>	Tenaga Kerja <i>Emploees</i>	Nilai Investasi <i>Value of Investment</i> (Rp. 000)
(1)	(2)	(3)	(4)
Barang dari Semen dan Gips	1	3	186 500
Barang dari Marmer, Granit dan batu lainnya	21	112	4 205 330
Barang Galian bukan Logam lainnya yang tidak diklasifikasikan ditempat lain	1	36	5 221 000
Aktivitas pengepakan Pupuk	3	35	2 881 500
industri mortar atau beton siap pakai	1	10	980 000
industri molding, dry kiln	1	30	1 085 000
industri styrofoam / busa	1	5	985 000
Kabupaten Mempawah	204	3 852	167 808 427

Tingkat Hunian Kamar

Room Occupancy Rate

2019



PENJELASAN TEKNIS

1. Konsep dan definisi pariwisata mengikuti rekomendasi United Nations World Tourism Organization (UNWTO) dan International Union of Office Travel Organization (IUOTO).
2. Usaha penyediaan akomodasi adalah usaha yang menyediakan pelayanan penginapan yang dapat dilengkapi dengan pelayanan pariwisata lainnya. Usaha penyediaan akomodasi dapat berupa hotel, vila, pondok wisata, bumi perkemahan, persinggahan karavan, dan akomodasi lainnya yang digunakan untuk tujuan pariwisata.
3. Tingkat penghunian kamar hotel adalah persentase banyaknya malam kamar yang dihuni terhadap banyaknya malam kamar yang tersedia

TECHNICAL NOTES

1. *The concept and definition of tourism refers to the recommendations of the United Nations World Tourism Organization (UNWTO) and International Union of Office Travel Organizations (IUOTO).*
2. *The business of providing accommodation is a business that provides specialty services that can be equipped with other tourism services. It includes hotel, villa, cottage, camping, caravan stop, and other accommodation that are used for tourism purposes.*
3. *Room occupancy rate is the number of room-nights occupied divided by the number of room-nights available, multiplied by 100 percent*

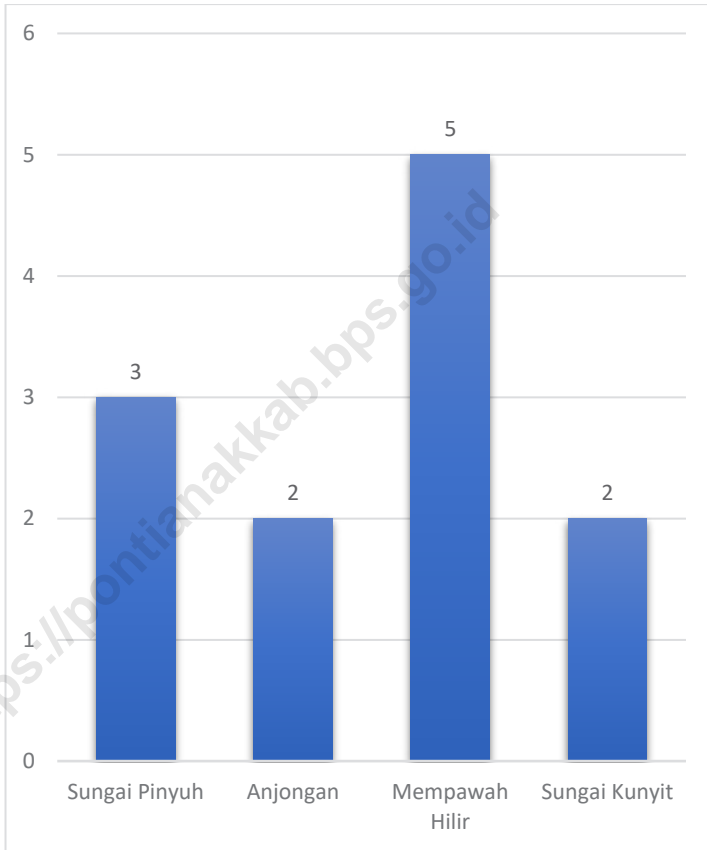
ULASAN**1. Objek Wisata**

Keberhasilan dalam bidang kepariwisataan dicerminkan dengan semakin meningkatnya arus kunjungan dari tahun ke tahun. Saat ini setidaknya terdapat 12 Akomodasi penginapan yang memiliki kamar tersedia pertahun sebanyak 73.020 kamar. Sepanjang tahun 2019, dari kamar tersedia terdapat 25.435 yang terjual atau sekitar 25 Persen di Kabupaten Mempawah.

DESCRIPTION**1. Tourism Object**

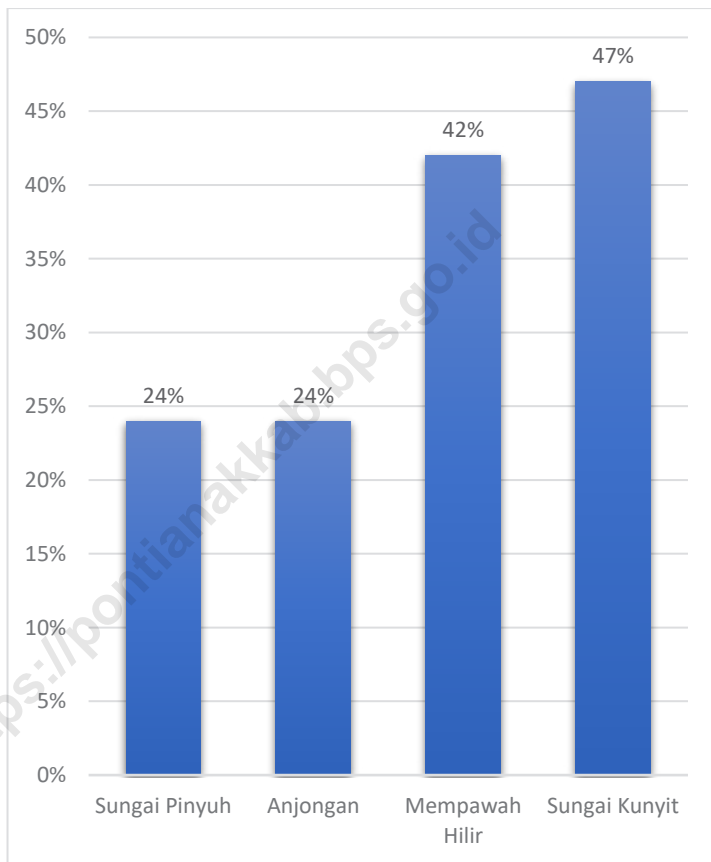
The increasing number of foreign visitors shows the success of the tourism industry from year to year. in 2019, there are at least 12 accommodations that have 73,020 rooms available per year. Throughout 2019, of the available rooms there were 25,435 which were sold or about 35 Percent in Mempawah Regency.

Gambar 7.1 Jumlah Akomodasi Menurut Kecamatan di Kabupaten Mempawah, 2019
Figures *Number Accomodation by Subdistrict in Mempawah Regency, 2019*



Sumber/Source : Dinas Pendidikan, Pemuda, Olah Raga dan Pariwisata Kabupaten Mempawah

Gambar 7.2 Tingkat Hunian Kamar Menurut Kecamatan di Kabupaten Mempawah, 2019
Figures *Room Occupancy Rate by Subdistrict in Mempawah Regency, 2019*



Sumber/Source : Dinas Pendidikan, Pemuda, Olah Raga dan Pariwisata Kabupaten Mempawah

Tabel
Table 7.1

Jumlah Rumah Makan/Restoran Menurut Kecamatan di Kabupaten Mempawah, (2016)–(2019)
Number of Restaurants by Subdistrict in Mempawah Regency, (2016)–(2019)

Kecamatan Subdistrict	(2016)	(2017)	(2018)	(2019)
(1)	(2)	(3)	(4)	(5)
Jongkat	2	2	2	2
Segedong	2	2	2	2
Sungai Pinyuh	3	3	3	3
Anjongan	-	-	-	-
Mempawah Hilir	5	5	5	5
Mempawah Timur	3	3	3	3
Sungai Kunyit	2	2	2	2
Toho	-	-	-	-
Sadaniang	-	-	-	-
Kabupaten Mempawah	17	17	17	17

Catatan/Note: ...

Sumber/Source: Dinas Pendidikan, Pemuda, Olah Raga dan Pariwisata Kabupaten Mempawah

Tabel
Table 7.2

Jumlah Akomodasi, Kamar, Kamar/Tahun, Kamar Terjual dan Tingkat Hunian Kamar yang Tersedia di Kabupaten Mempawah Menurut Kecamatan, 2019
Number of Accommodations, Rooms, Rooms / Years, Rooms Sold and Room Occupancy Rates in Mempawah Regency by Subdistrict, 2019

Kecamatan Subdistrict	Akomodasi	Kamar	Kamar/ Tahun	Kamar Terjual	Tingkat Hunian Kamar
(1)	(2)	(3)	(4)	(5)	
Jongkat	-	-	-	-	-
Segedong	-	-	-	-	-
Sungai Pinyuh	3	65	23 725	5 790	24%
Anjongan	2	23	8 415	2 050	24%
Mempawah Hilir	5	98	35 770	15 175	42%
Mempawah Timur	-	-	-	-	-
Sungai Kunyit	2	14	5 110	2 420	47%
Toho	-	-	-	-	-
Sadaniang	-	-	-	-	-
Kabupaten Mempawah	12	200	73 020	25 435	35%

Catatan/Note:

Sumber/Source: Dinas Pendidikan, Pemuda, Olah Raga dan Pariwisata Kabupaten Mempawah

BAB
Chapter

08

TRANSPORTASI DAN KOMUNIKASI

TRANSPORTATION AND COMMUNICATION

BANYAKNYA KENDARAAN BERMOTOR WAJIB UJI

Number of Compulsory Physical Checking for Motor Vehicle



79



18



1635

2129



562

98



PENJELASAN TEKNIS

1. Data transportasi dan komunikasi meliputi:
 - h. Panjang jalan
 - i. Angkutan darat
 - j. Angkutan laut
 - k. Angkutan udara
 - l. Pos dan telekomunikasi
2. **Kendaraan bermotor** adalah setiap kendaraan yang digerakkan oleh peralatan teknik yang ada pada kendaraan tersebut, biasanya digunakan untuk angkutan orang atau barang di atas jalan raya selain kendaraan yang berjalan di atas rel dan kendaraan bermotor TNI/Polri dan Korps Diplomatik.
3. **Mobil penumpang** adalah setiap kendaraan bermotor yang dilengkapi dengan tempat duduk untuk sebanyak-banyaknya delapan orang, tidak termasuk tempat duduk untuk pengemudi.
4. **Mobil bis** adalah setiap kendaraan bermotor yang dilengkapi dengan tempat duduk untuk lebih dari delapan orang, tidak termasuk tempat duduk untuk pengemudi, baik dilengkapi atau tidak dilengkapi bagasi.
5. **Mobil truk** adalah setiap kendaraan bermotor yang digunakan untuk angkutan barang, selain mobil penumpang, mobil bis dan kendaraan bermotor roda dua.
6. Data panjang jalan negara dan jalan provinsi bersumber dari

TECHNICAL NOTES

1. *Data on transportations and communications cover:*
 - f. *Length of road*
 - g. *Land transportation*
 - h. *Sea transportation*
 - i. *Air transportation*
 - j. *Post and telecommunication*
2. **Motor vehicles** are any kind of vehicles motorized by machine set up in those vehicles, they are usually used for transporting peoples or goods on roads except vehicles moving along a railway line and those belong to Indonesia Army Force Indonesian State Police and Diplomatic Corps.
3. **Passenger cars** are any motor vehicles with no more than eight seats, excluding seat for driver, it can be with or without hoot.
4. **Buses** are large passenger cars having seats for more than eight passengers, excluding seat for driver, it can be with or without hoot.
5. **Trucks** are any motor vehicles used to transport goods excluding passenger cars, buses, and motorcycles.
6. *Data on the length of state and provincial roads were taken from*

Kementerian Pekerjaan Umum. Sedangkan jalan kabupaten/kota bersumber dari Dinas Pekerjaan Umum Kabupaten/Kota, diolah dari daftar PJ-II/5.

7. Sumber data transportasi berasal dari masing-masing instansi terkait, dikumpulkan oleh Badan Pusat Statistik (BPS) setiap bulan/tahun.

8. **Kantor Pos** adalah tempat pemberi pelayanankomunikasi tertulis dan atau surat elektronik, layanan paket, layanan logistik, layanan transaksi keuangan, dan layanan keagenan pos untuk kepentingan umum. Rumah pos berfungsi sama seperti kantor pos dan kantor pos pembantu, bedanya rumah pos biasanya terletak di daerah terpencil.

the Ministry of Public Works, while the regency/city roads data were taken from Regency Public Works Offices, based on PJ-II/5 questionnaire.

7. *Data on transportations are compiled by the BPSStatistics Indonesia (BPS), these data are obtained from relevant institutions every month and year*

8. **Post Office** *is a service provider facility of written communication and or electronic mail, parcel service, logistics services, financial transaction services, and postal services to the public. Postal house has the same function as the post office and subsidiary of post office, the difference is that postal house is usually located in remoteareas.*

PENJELASAN TEKNIS**1. Panjang Jalan**

Panjang jalan kabupaten di wilayah Kabupaten Mempawah sampai dengan tahun 2019 mencapai 632.073 kilometer. Dari panjang jalan tersebut 77,39 persen jalan sudah diaspal; 9,31 persen jalan kerikil; dan 13,30 persen jalan tanah. Bila ditinjau dari kondisinya, 25,47 persen jalan di Kabupaten Mempawah kondisinya sudah baik; 29,53 persen kondisi sedang; 16,15 persen kondisi rusak; dan 28,85 persen kondisi rusak berat.

2. Angkutan Darat

Pada tahun 2019, jumlah kendaraan bermotor wajib uji tercatat sebanyak 4.587 unit atau meningkat sebesar 13,35 Persen dari tahun sebelumnya, yang terdiri 33 kendaraan pemerintah; 767 kendaraan swasta umum; dan 3.787 kendaraan swasta tidak umum.

3. Pos

Sebagai salah satu sarana komunikasi, Pos dan Giro mempunyai andil besar dalam menciptakan banyak kemudahan berkomunikasi bagi masyarakat. Kantor Pos berperan dalam pengiriman surat-surat maupun pengiriman paket-paket pos dan bahkan uang/wesel. Hingga data ini diturunkan jumlah kantor

TECHNICAL NOTES**1. Length of Road**

The total length of under regional responsibility of Mempawah Regency in 2019, reached 632.073 kilometer. The proportion of asphalted road length was 77,39 percent; 9,31 percent was gravel road; and 13,30 percent was soil road. If evaluated from its condition, 25,47 percent of Mempawah Regency roads its condition have goodness; 29,53 percent is condition of moderate; 16,15 percent of damage condition; and 28,85 percent of heavy damage condition.

2. Land Transportation

During 2019, Number of motor vehicles compulsory physical checking recorded 4.285 or increased about 13,35 from previous year. It's consisted of 33 unit government vehicle; 767 public vehicle and 3.787 private vehicle.

3. Post

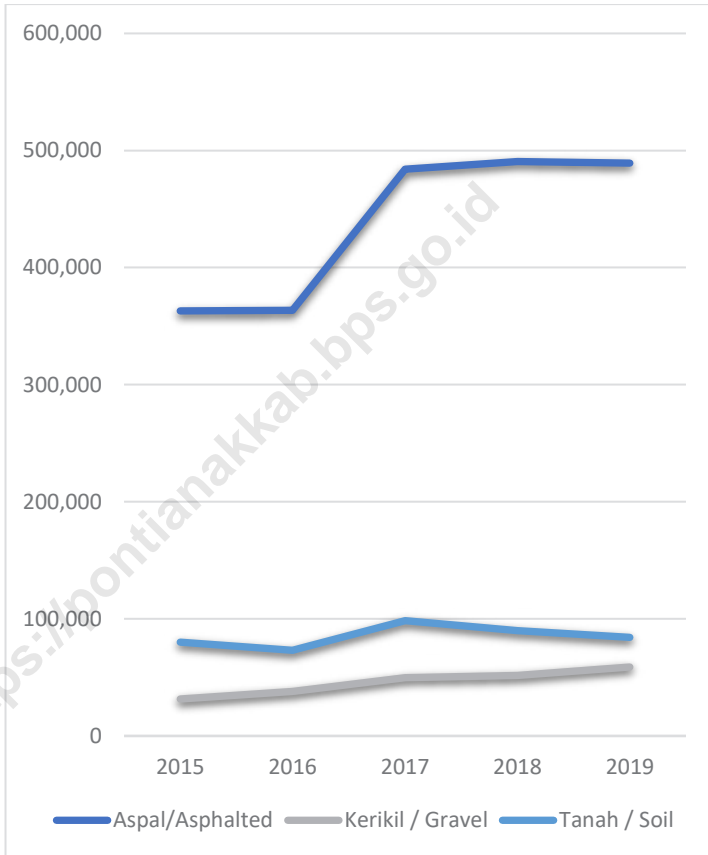
As one means of communications structure, post had a big hand in creating a many of easy communication for the community. Post office play the role in delivery of letters or post packages and even cash/money order. Until this data revealed, the number of post offices listed in Mempawah Regency of 6 ministrant post.

pos yang tercatat di Kabupaten
Mempawah sebanyak 6 Kantor.

<https://pontianakkab.bps.go.id>

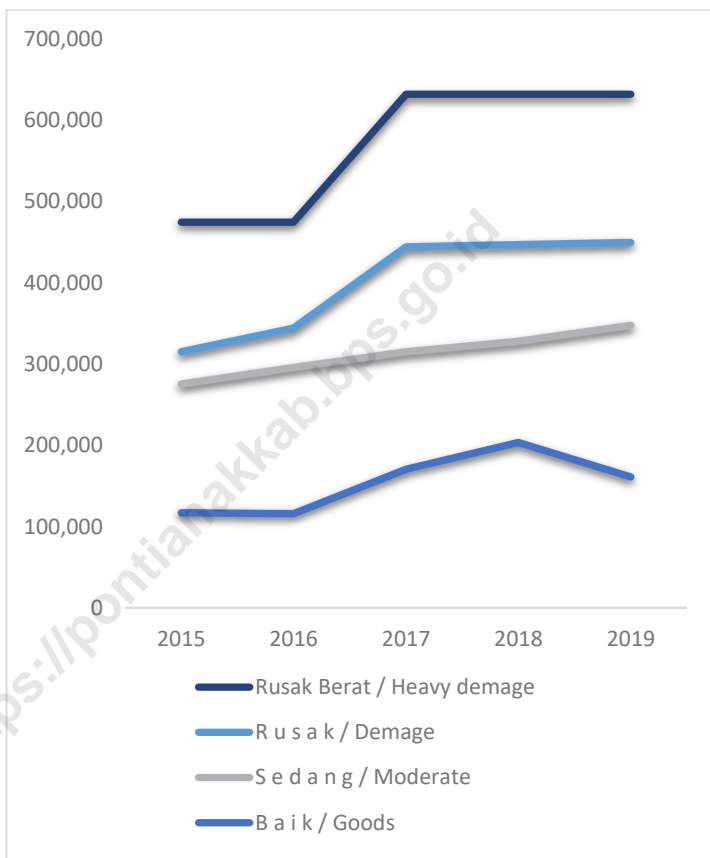
Gambar 8.1
Figures

**Perkembangan Panjang Jalan Menurut Jenis Jalan(%),
2015-2019**
**Growth of Length of Regency Roads by Type of Surface,
2015 – 2019 (Kilometer/Kilometers)**



Sumber/Source : Dinas Pekerjaan Umum dan Penataan Ruang Kabupaten Mempawah

Gambar 8.2 Perkembangan Panjang Jalan Menurut Jenis Jalan(%), 2015-2019
Figures 8.2 Growth of Length of Regency Roads by Type of Surface, 2015 – 2019 (Kilometer/Kilometers)



Sumber/Source : Dinas Pekerjaan Umum dan Penataan Ruang Kabupaten Mempawah

8.1 TRANSPORTASI TRANSPORTATION

Tabel 8.1.1 **Panjang Jalan Menurut Tingkat Kewenangan Pemerintahan di Kabupaten Mempawah (km), 2017–2019**
Table 8.1.1 **Length of Roads by Level of Government Authority in Mempawah Regency (km), 2017–2019**

Tingkat Kewenangan Pemerintahan <i>Level of Government Authority</i>	2018	2019
(1)	(3)	(4)
Negara/ <i>State</i>	130 860	130 860
Provinsi/ <i>Province</i>	56 210	56 210
Kabupaten/Kota <i>Regency/Municipality</i>	623 073	623 073
Jumlah/Total	819 143	819 143

Catatan/Note: ...

Sumber/Source: Dinas PUPR Kabupaten Mempawah

Tabel 8.1.2 **Panjang Jalan Kabupaten Menurut Jenis Jalan di Kabupaten Mempawah, 2015-2019**
Length of Regency Roads by Type of Roads 2015 – 2019
(Kilometer/Kilometers)

Jenis Jalan Type of roads	2015	2016	2017	2018	2019
(1)	(2)	(3)	(4)	(5)	(6)
Aspal/Asphalted	363 008	363 540	483 911	395 490	489 185
Beton/Hardening	-	-	-	95 099	-
Kerikil / Gravel	31 528	37 998	49 815	51 591	58 848
Tanah / Soil	80 123	73 121	98 437	89 893	84 040
Lainnya / Others	-	-	-	-	-
Jumlah/ Total	474 659	474 659	632 073	632 073	632 073

Catatan/Note: Mulai Tahun 2018 rincian aspal menjadi aspal dan beton
 Tahun 2019 data tidak dirinci menjadi aspal dan beton kembali

Sumber/Source: Dinas Pekerjaan Umum dan Penataan Ruang Kabupaten Mempawah

Tabel 8.1.3 Panjang Jalan Kabupaten Menurut Jenis Permukaan di Kabupaten Mempawah, 2015-2019
Table 8.1.3 Length of Regency Roads by Type of Surface, 2015 – 2019 (Kilometer/Kilometers)

Jenis Permukaan Type of surface	2015	2016	2017	2018	2019
(1)	(2)	(3)	(4)	(5)	(6)
<i>B a i k / Goods</i>	117 258	115 916	170 698	203 564	161 010
<i>S e d a n g / Moderate</i>	158 174	179 904	144 580	124 461	186 666
<i>R u s a k / Damage</i>	39 769	48 445	128 845	119 218	102 078
<i>Rusak Berat / Heavy damage</i>	159 458	130 394	187 950	184 830	182 319
Jumlah/ Total	474 659	474 659	632 073	632 073	632 073

Catatan/Note:

Sumber/Source: Dinas Pekerjaan Umum dan Penataan Ruang Kabupaten Mempawah

Tabel 8.1.4 Banyaknya Kendaraan Bermotor Wajib Uji Menurut Jenis Kendaraan, 2019
Number of Compulsary Physical Checking for Motor Vehicle by Kind of Vehicle, 2019

Jenis Permukaan <i>Type of surface</i>	Jenis Kendaraan		
	Pemerintah	Umum	Swasta Tidak Umum
(1)	(2)	(3)	(4)
Mobil Penumpang	-	79	-
Taxi	-	8	10
Station Wagon	-	1	-
Mobil Bus	5	556	1
Mobil Barang	6	114	1 515
Mobil Pickup	21	5	2 103
BT Wagon	1	-	63
Mobil Tangki	-	3	95
Mobil Kereta Gandeng	-	-	-
Mobil Kran Wagon	-	-	-
Mobil Kereta Tempelan	-	-	-
Mobil Ambulan	-	-	-
Tractor Head	-	1	-
Jumlah/ Total	33	767	3 787

Catatan/Note:

Sumber/Source: Dinas Perhubungan dan Lingkungan Hidup Kabupaten Mempawah

8.2 KOMUNIKASI COMMUNICATION

Tabel 8.2.1 Jumlah Kantor Pos Pembantu Menurut Kecamatan di Kabupaten Mempawah, 2016–2019
Number of Post Offices Subsidiaries by Subdistrict in Mempawah Regency, 2016–2019

Kecamatan Subdistrict	2016	2017	2018	2019
(1)	(2)	(3)	(4)	(5)
Jongkat	1	1	1	1
Segedong	-	-	-	-
Sungai Pinyuh	1	1	1	1
Anjongan	1	1	1	1
Mempawah Hilir	1	1	1	1
Mempawah Timur	-	-	-	-
Sungai Kuyit	1	1	1	1
Toho	1	1	1	1
Sadaniang	-	-	-	-
Nama Kabupaten/Kota	6	6	6	6

Catatan/Note: ...

Sumber/Source: PT POS Cabang Mempawah

BAB
Chapter

9

INVESTASI, KOPERASI HARGA - HARGA

*INVESTMENT, COOPERATIVE
PRICE*

Realisasi Proyek
penanaman modal dalam negeri

Sebesar **378,52 Miliar**

Jumlah Proyek

103 Proyek
pada tahun 2019

Realisasi Proyek
penanaman modal luar negeri
Sebesar

3550,1 ribu US\$

Jumlah Proyek

40 proyek
pada tahun 2019



PENJELASAN TEKNIS

1. **Koperasi** adalah badan usaha yang beranggotakan orang seorang atau badan hukum koperasi dengan melandaskan kegiatannya berdasarkan prinsip koperasi sekaligus sebagai gerakan ekonomi rakyat yang berdasar atas asas kekeluargaan.

TECHNICAL NOTES

1. **Cooperative** is an establishment that its members are people or establishments with legal status of cooperative and its activities based on people economic movement.

<https://pontianakkab.bps.go.id>

ULASAN

DESCRIPTION

1. Koperasi yang merupakan sokoguru perekonomian belum cukup signifikan memberikan kontribusi dalam pertumbuhan ekonomi, apalagi jika dilihat dari jumlah nilai volume usaha.

Jumlah koperasi di Kabupaten Mempawah baik KUD maupun koperasi lainnya mengalami peningkatan menjadi 244 unit di tahun 2019.

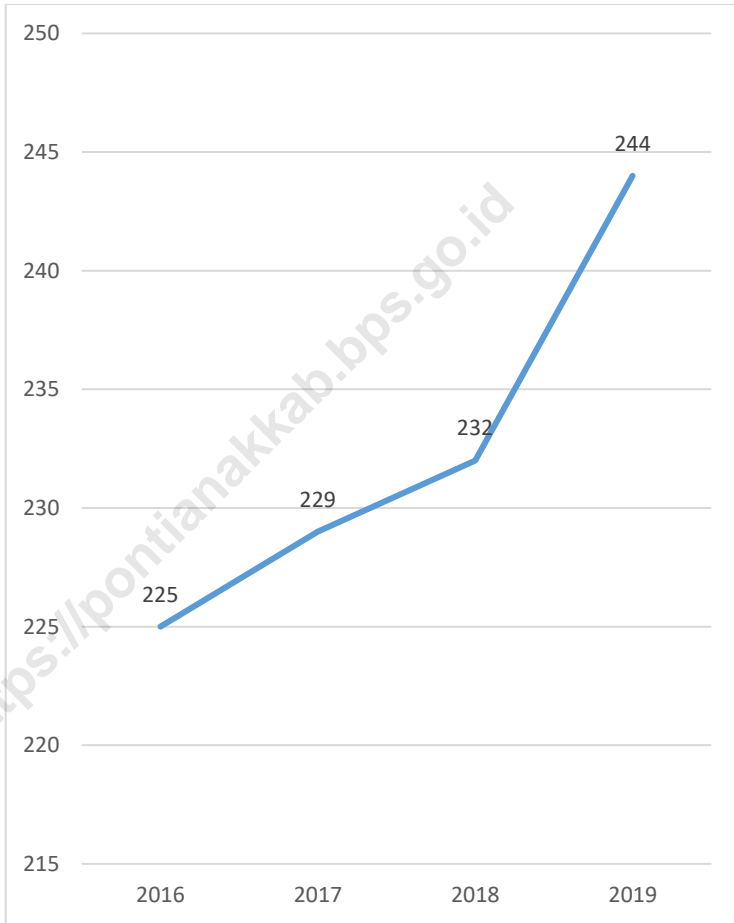
1. *Cooperative representing economics pillar, not yet significantly in contribution to economics growth, and surely if seen from amount of effort volume.*

The number of cooperative in Mempawah Regency, both village unit cooperative and other cooperative increased to become 244 unit in 2019.

<https://pontianakkab.bps.go.id>

Gambar 9.1
Figures

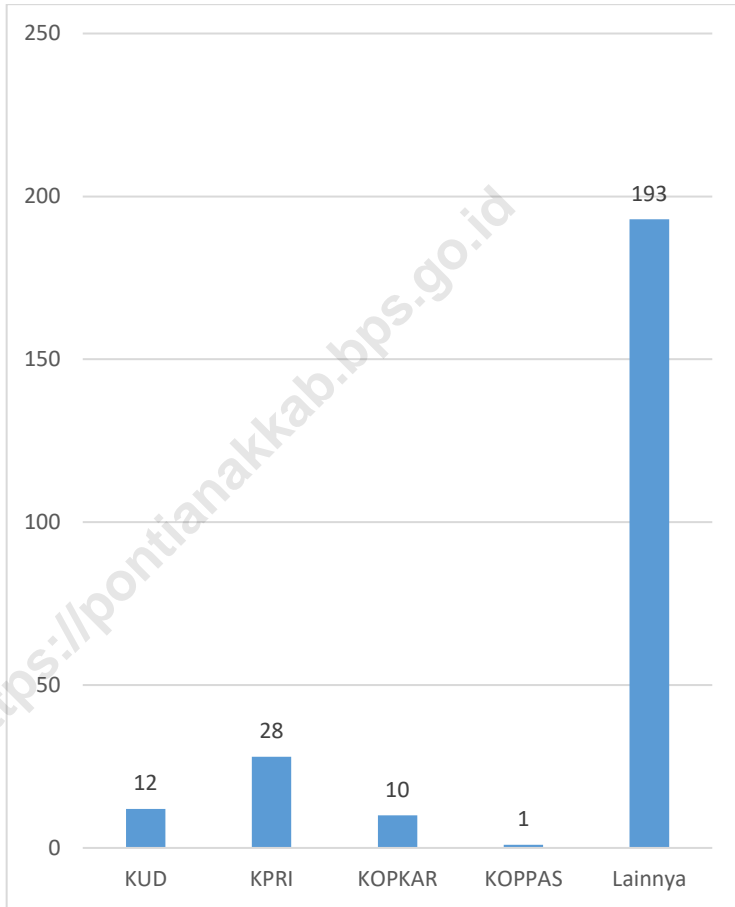
Jumlah Koperasi Aktif di Kabupaten Mempawah, 2019
Number of Active Cooperative in Mempawah Regency, 2019



Sumber/Source : Dinas Penanaman Modal

Gambar 9.2
Figures

Jumlah Koperasi Menurut Jenis Koperasi di Kabupaten Mempawah, 2019
Number of Cooperative by Kind of Cooperative in Mempawah Regency/Municipality, 2019



Sumber/Source : Dinas Penanaman Modal

Tabel
Table 9.1
Jumlah Koperasi Aktif Menurut Kecamatan di Kabupaten Mempawah, 2016–2019
Number of Active Cooperative by Subdistrict in Mempawah Regency, 2016–2019

Kecamatan Subdistrict	2016	2017	2018	2019
(1)	(2)	(3)	(4)	(5)
Jongkat	24	24	25	27
Segedong	9	9	9	10
Sungai Pinyuh	32	32	32	34
Anjongan	16	16	16	16
Mempawah Hilir	90	92	93	94
Mempawah Timur	23	23	23	24
Sungai Kunyit	16	17	18	20
Toho	9	10	10	10
Sadaniang	6	6	6	9
Nama Kabupaten/Kota	225	229	232	244

Catatan/Note: ...
 Sumber/Source: Dinas Penanaman Modal

Tabel 9.2
Table

Jumlah Koperasi Menurut Jenis Koperasi dan Kecamatan di Kabupaten Mempawah, 2019
Number of Cooperative by Kind of Cooperative and Subdistrict in Mempawah Regency/Municipality, 2019

Kecamatan Subdistrict	Jenis Koperasi/ Kind of Cooperative					Jumlah Total
	KUD	KPRI	KOPKAR	KOPPAS	Lainnya Other	
(1)	(2)	(3)	(4)	(5)	(6)	(7)
Jongkat	1	1	6	-	19	27
Segedong	1	-	-	1	8	10
Sungai Pinyuh	3	2	-	-	29	34
Anjongan	1	1	-	-	14	16
Mempawah Hilir	-	22	4	-	68	94
Mempawah Timur	2	1	-	-	21	24
Sungai Kunyit	2	-	-	-	18	20
Toho	1	1	-	-	8	10
Sadaniang	1	-	-	-	8	9
Kabupaten Mempawah	12	28	10	1	193	244

Catatan/Note: ...

Sumber/Source: Dinas Penanaman Modal

Tabel
Table 9.3

**Perkembangan Harga Konsumen Pedesaan Bahan
 Makanan di Kecamatan Anjongan 2019**
*Trend of Rural Consumer Basic Primary Goods Price in
 Anjongan Subdistrict, 2019 (Rupiah/Kilogram)*

Kecamatan Subdistrict	Beras Rice	Beras Ketan Hitam	Beras Ketan Putih	Kacang Hijau Greenpeas
(1)	(2)	(3)	(4)	(5)
Januari/January	11 000	24 000	16 000	20 000
Pebruari/February	11 000	24 000	16 000	20 000
Maret/March	11 000	24 000	16 000	20 000
April/April	11 000	24 000	16 000	20 000
Mei/May	11 000	24 000	16 000	20 000
Juni/June	11 000	24 000	16 000	20 000
Juli/July	11 000	24 000	16 000	20 000
Agustus/August	11 000	24 000	16 000	20 000
September/September	11 000	24 000	16 000	20 000
Oktober/October	11 000	24 000	16 000	20 000
Nopember/November	11 000	24 000	16 000	22 000
Desember/December	11 000	24 000	16 000	22 000
Rata-Rata	11 000	24 000	16 000	20 333

Catatan/Note: ...

Sumber/Source: Badan Pusat Statistik Kabupaten Mempawah

Tabel
Table 9.4**Perkembangan Harga Konsumen Pedesaan Sayur Sayuran
di Kecamatan Anjongan 2019**
*Trend of Rural Consumer Vegetables Price in Anjongan
Subdistrict, 2019 (Rupiah/Kilogram)*

Bulan Month	Kangkung Water Cabbage	Bayam Spinach	Kol Putih Cabbage	Kacang Panjang Longyam Beans
(1)	(2)	(3)	(4)	(5)
Januari/January	12 000	10 000	15 000	12 000
Pebruari/February	12 000	14 000	16 000	12 000
Maret/March	12 000	14 000	16 000	10 000
April/April	12 000	15 000	16 000	10 000
Mei/May	12 000	10 000	13 000	10 000
Juni/June	12 000	10 000	13 000	8 000
Juli/July	12 000	15 000	16 000	10 000
Agustus/August	12 000	10 000	16 000	10 000
September/September	12 000	10 000	16 000	18 000
Oktober/October	12 000	10 000	16 000	10 000
Nopember/November	10 000	11 000	16 000	10 000
Desember/December	10 000	16 000	13 000	10 000
Rata-Rata	11 667	12 083	15 167	10 000

Lanjutan Tabel/*Continued Table 9.4*

Bulan Month	Lombok Rawit Chili pepper	Ketimun Cucumbar	Tomat Tomato	Terong Eggplant
(1)	(6)	(7)	(8)	(9)
Januari/January	60 000	8 000	14 000	17 000
Pebruari/February	60 000	8 000	14 000	17 000
Maret/March	60 000	8 000	15 000	17 000
April/April	60 000	10 000	15 000	17 000
Mei/May	60 000	8 000	20 000	12 000
Juni/June	60 000	8 000	20 000	12 000
Juli/July	60 000	10 000	20 000	16 000
Agustus/August	80 000	7 000	20 000	18 000
September/September	85 000	7 000	20 000	18 000
Oktober/October	85 000	6 000	16 000	14 000
Nopember/November	85 000	6 000	16 000	12 000
Desember/December	85 000	7 000	16 000	14 000
Rata-Rata	70 000	7 750	17 167	15 333

Lanjutan Tabel/Continued Table 9.4

Bulan Month	Buncis Kidney beans	Sawi Hijau Mustard Green	Bawang Merah Red Onion	Bawang Putih Garlics
(1)	(10)	(11)	(12)	(13)
Januari/January	18 000	12 000	18 000	20 000
Pebruari/February	18 000	12 000	18 000	20 000
Maret/March	18 000	12 000	28 000	30 000
April/April	18 000	12 000	30 000	30 000
Mei/May	16 000	12 000	30 000	32 000
Juni/June	16 000	12 000	28 000	33 000
Juli/July	20 000	12 000	30 000	28 000
Agustus/August	20 000	12 000	22 000	30 000
September/September	20 000	8 000	22 000	30 000
Oktober/October	20 000	8 000	22 000	30 000
Nopember/November	20 000	12 000	28 000	30 000
Desember/December	16 000	12 000	28 000	30 000
Rata-Rata	18 333	11 000	25 333	28 583

Catatan/Note: ...

Sumber/Source: Badan Pusat Statistik Kabupaten Mempawah

Tabel
Table 9.5

**Perkembangan Harga Konsumen Pedesaan Daging dan
 Telur di Kecamatan Anjongan 2019**
Trend of Meats and Eggs Price in Anjongan Subdistrict, 2019
(Rupiah/Kilogram/butir)

Bulan Month	Daging Ayam Buras Broiler	Telur Ayam Buras Native Chicken eggs	Telur Ayam Ras Layer eggs	Telur Itik Tawar
(1)	(14)	(15)	(16)	(17)
Januari/January	45 000	3 000	25 000	3 000
Pebruari/February	45 000	3 000	24 000	3 000
Maret/March	40 000	3 000	24 000	3 000
April/April	38 000	3 000	22 000	3 000
Mei/May	45 000	3 000	26 000	3 000
Juni/June	40 000	3 000	25 000	3 000
Juli/July	40 000	3 000	25 000	3 000
Agustus/August	40 000	3 000	23 000	3 000
September/September	32 000	3 000	21 000	3 000
Oktober/October	38 000	3 000	21 000	3 000
Nopember/November	38 000	3 000	21 000	3 000
Desember/December	38 000	3 000	21 000	3 000
Rata-Rata	39 917	3 000	23 167	3 000

Catatan/Note: ...

Sumber/Source: Badan Pusat Statistik Kabupaten Mempawah

Tabel
Table 9.6

Perkembangan Harga Konsumen Pedesaan Bahan Makanan di Kecamatan Sungai Kunyit 2019
Consumer Basic Primary Goods Price in Sungai Kunyit Subdistrict, 2019 (Rupiah/Kilogram)

Kecamatan Subdistrict	Beras Rice	Beras Ketan Hitam	Beras Ketan Putih	Kacang Hijau Greenpeas
(1)	(2)	(3)	(4)	(5)
Januari/January	10 500	25 000	15 000	18 000
Pebruari/February	10 500	25 000	15 000	18 000
Maret/March	10 500	25 000	15 000	18 000
April/April	10 500	25 000	15 000	18 000
Mei/May	10 500	25 000	15 000	18 000
Juni/June	10 500	25 000	15 000	18 000
Juli/July	10 500	25 000	15 000	18 000
Agustus/August	10 500	25 000	15 000	18 000
September/September	10 500	25 000	15 000	18 000
Oktober/October	10 500	25 000	15 000	18 000
Nopember/November	10 500	25 000	15 000	21 000
Desember/December	10 500	25 000	15 000	21 000
Rata-Rata	10 500	25 000	15 000	18 500

Catatan/Note: ...

Sumber/Source: Badan Pusat Statistik Kabupaten Mempawah

Tabel
Table 9.7

**Perkembangan Harga Konsumen Pedesaan Sayur Sayuran
di Kecamatan Sungai Kunyit 2019**
*Trend of Rural Consumer Vegetables Price in Sungai Kunyit
Subdistrict, 2019 (Rupiah/Kilogram)*

Bulan <i>Month</i>	Kangkung <i>Water Cabbage</i>	Bayam <i>Spinach</i>	Kol Putih <i>Cabbage</i>	Kacang Panjang <i>Longyam Beans</i>
(1)	(2)	(3)	(4)	(5)
Januari/January	12 000	12 000	22 000	12 000
Pebruari/February	12 000	15 000	22 000	12 000
Maret/March	12 000	14 000	18 000	12 000
April/April	12 000	15 000	17 000	12 000
Mei/May	12 000	13 000	18 000	12 000
Juni/June	12 000	13 000	20 000	12 000
Juli/July	12 000	15 000	20 000	12 000
Agustus/August	12 000	16 000	20 000	12 000
September/September	12 000	16 000	20 000	12 000
Oktober/October	12 000	14 000	20 000	12 000
Nopember/November	10 000	12 000	15 000	10 000
Desember/December	10 000	16 000	15 000	10 000
Rata-Rata	12 083	14 250	18 917	11 667

Lanjutan Tabel/Continued Table 9.7

Bulan Month	Lombok Rawit Chili pepper	Ketimun Cucumbar	Tomat Tomato	Terong Eggplant
(1)	(6)	(7)	(8)	(9)
Januari/January	90 000	11 000	20 000	16 000
Pebruari/February	90 000	11 000	22 000	16 000
Maret/March	90 000	11 000	22 000	16 000
April/April	90 000	11 000	22 000	16 000
Mei/May	90 000	11 000	22 000	16 000
Juni/June	90 000	11 000	22 000	16 000
Juli/July	90 000	11 000	22 000	16 000
Agustus/August	90 000	11 000	22 000	16 000
September/September	90 000	8 000	18 000	16 000
Oktober/October	90 000	8 000	18 000	15 000
Nopember/November	70 000	6 000	20 000	15 000
Desember/December	70 000	6 000	20 000	15 000
Rata-Rata	86 667	9 667	21 000	15 750

Lanjutan Tabel/*Continued Table 9.7*

Bulan Month	Buncis Kidney beans	Sawi Hijau Mustard Green	Bawang Merah Red Onion	Bawang Putih Garlics
(1)	(10)	(11)	(12)	(13)
Januari/January	23 000	14 000	18 000	20 000
Pebruari/February	23 000	13 000	18 000	20 000
Maret/March	23 000	12 000	28 000	30 000
April/April	23 000	12 000	30 000	30 000
Mei/May	23 000	12 000	30 000	32 000
Juni/June	23 000	12 000	28 000	33 000
Juli/July	23 000	12 000	30 000	28 000
Agustus/August	23 000	12 000	23 000	30 000
September/September	23 000	11 000	22 000	30 000
Oktober/October	23 000	11 000	22 000	30 000
Nopember/November	20 000	13 000	28 000	30 000
Desember/December	20 000	13 000	28 000	29 000
Rata-Rata	22 500	12 250	25 417	26 308

Catatan/Note: ...

Sumber/Source: Badan Pusat Statistik Kabupaten Mempawah

Tabel
Table 9.8**Perkembangan Harga Konsumen Pedesaan Daging dan
Telur di Kecamatan Sungai Kunyit 2019**
*Trend of Meats and Eggs Price in Sungai Kunyit Subdistrict,
2019 (Rupiah/Kilogram/butir)*

Bulan <i>Month</i>	Daging Ayam <i>Buras</i> <i>Broiler</i>	Telur Ayam <i>Buras</i> <i>Native Chicken</i> <i>eggs</i>	Telur Ayam Ras <i>Layer eggs</i>	Telur Itik Tawar
(1)	(2)	(3)	(4)	(5)
Januari/January	38 000	2 500	24 000	3 000
Pebruari/February	38 000	2 500	23 000	3 000
Maret/March	38 000	2 500	23 000	3 000
April/April	38 000	2 500	22 000	3 000
Mei/May	38 000	2 500	25 000	3 000
Juni/June	38 000	2 500	24 000	3 000
Juli/July	38 000	2 500	24 000	3 000
Agustus/August	38 000	2 500	22 000	3 000
September/September	30 000	2 500	21 000	3 000
Oktober/October	30 000	2 500	21 000	3 000
Nopember/November	38 000	2 500	21 000	3 000
Desember/December	38 000	2 500	21 000	3 000
Rata-Rata	36 667	2 500	22 583	3 000

Catatan/Note: ...

Sumber/Source: Badan Pusat Statistik Kabupaten Mempawah

Tabel 9.9
Table

Realisasi Proyek PMDN, dan Investasi Menurut Sektor, 2019
Actual Domestic Investment Project, Investment Values and Employes by Sector 2019

Kecamatan Subdistrict	Jumlah Proyek Number of Project	Investasi Investment (Juta/ Million Rupiah)
(1)		
I. Sektor Primer / Primary Sector		
1. Tanaman Pangan, Perkebunan, dan Peternakan / Food Crops, Estates Crops, and Animal Hubandry	16	237 382.80
3. Perikanan / Fishery	-	-
4. Kehutanan / Forestry	-	-
5. Pertambangan / Mining	1	-
II. Sektor Sekunder / Secondary Sector		
6. Industri Makanan / Food	22	91 795.80
7. Industri Tekstil / Textile	-	-
8. Industri Kayu / Woods	10	-
9. Industri Kertas / Papers	-	-
10. Industri Kimia / Chemical	5	-
11. Industri Logam Dasar / Basic Metal	4	33 254
12. Industri Barang Logam / Metal	-	-
13. Industri Lainnya / Others Manufacturing	1	-
III. Sektor Tersier / Tertiary Sector		
14. Listrik, Gas & air Minum / Electricity, Gas & Sanitary	6	-
15. Bangunan / Construction	4	687.70
16. Perdagangan dan reparasi/ Trade and reparation	17	-
17. Angkutan, Gudang & Telkom / Transportation	8	15 407.20
18. Jasa Lainnya / Other Services	9	-
Jumlah/Total	103	378 526.90

Catatan/Note: * : Data tidak tersedia

Sumber/Source: Dinas Penanaman Modal KUKM PTSP

Tabel 9.10
Table

Realisasi Proyek PMA, dan Investasi Menurut Sektor, 2019
Actual Foreign Investment Project, Investment Values and Employes by Sector, 2019

Kecamatan Subdistrict	Jumlah Proyek Number of Project	Investasi Investment (Juta/ Million Rupiah)
(1)		
I. Sektor Primer / Primary Sector		
1. Tanaman Pangan, Perkebunan, dan Peternakan / <i>Food Crops, Estates Crops, and Animal Husbandry</i>	6	1 135.30
3. Perikanan / <i>Fishery</i>	-	-
4. Kehutanan / <i>Forestry</i>	-	-
5. Pertambangan / <i>Mining</i>	6	-
II. Sektor Sekunder / Secondary Sector		
6. Industri Makanan / <i>Food</i>	15	1 585.40
8. Industri Kayu / <i>Woods</i>	-	-
9. Industri Kertas / <i>Papers</i>	-	-
10. Industri Kimia / <i>Chemical</i>	5	33.30
11. Industri Logam Dasar / <i>Basic Metal</i>	-	-
12. Industri Barang Logam / <i>Metal</i>	-	-
13. Industri Lainnya / <i>Others Manufacturing</i>	3	-
III. Sektor Tersier / Tertiary Sector		
14. Listrik, Gas & air Minum / <i>Electricity, Gas & Sanitary</i>	-	-
15. Bangunan / <i>Construction</i>	-	-
16. Perdagangan / <i>Trade</i>	5	796.10
17. Hotel dan Restoran / <i>Hotels & Restoran</i>	-	-
18. Angkutan, Gudang & Telkom / <i>Transportation</i>	-	-
19. Jasa Lainnya / <i>Other Services</i>	-	-
Jumlah/Total	40	3 550.10

Catatan/Note: * : Data tidak tersedia

Sumber/Source: Dinas Penanaman Modal KUKM PTSP

BAB
Chapter

10

PENGELUARAN PENDUDUK

POPULATION EXPENDITURE

Bukan Makanan

Non-Food

43,60%



Makanan

Food

56,40%



“ Pengeluaran per kapita sebulan untuk Makanan lebih besar daripada untuk Bukan makanan

Monthly per capita expenditure for food is greater than for nonfood

”

“

Pengeluaran per kapita sebulan untuk padi padian hampir sama dengan pengeluaran rokok

Monthly per capita expenditure for cigarettes is almost equal to expenditure of cereals

”

Rp 64.781,-



Rp ,69.729



PENJELASAN TEKNIS

1. Sejak tahun 2011 sampai dengan tahun 2014, pengumpulan data SUSENAS konsumsi pengeluaran rumah tangga dilaksanakan secara triwulanan. Mulai tahun 2015 pengumpulan data SUSENAS dilaksanakan 2 (dua) kali dalam setahun, yaitu pada Maret dan September.
2. Data konsumsi/pengeluaran yang dikumpulkan pada SUSENAS Maret dibagi dalam dua kelompok, yaitu makanan dan non makanan. Pengumpulan data kelompok makanan meliputi banyaknya komoditi yang dikonsumsi beserta nilai pengeluarannya.
3. Pengumpulan data pada sebagian besar kelompok bukan makanan hanya mencakup nilai pengeluaran barang yang dikonsumsi, kecuali beberapa barang tertentu yang dikumpulkan kuantitasnya, seperti listrik, air, gas, dan bahan bakar minyak (BBM).
4. Pengeluaran rata-rata per kapita adalah biaya yang dikeluarkan untuk konsumsi semua anggota rumah tangga selama sebulan.

TECHNICAL NOTES

1. *Since 2011 to 2014, SUSENAS data collection of household consumption/expenditures was conducted quarterly. Starting in 2015, collecting of SUSENAS data carry out twice a year, in March and September.*
2. *The consumption/expenditure data collected in March SUSENAS are divided into two groups, namely food and non-food. The food group data collection includes quantity and value of commodities consumed.*
3. *Data collection on mostly non food groups cover only the value of expenditures consumes, except certain commodities can also collected its quantity, such as the use of electricity, water, gas, and fuel oil (BBM).*
4. *Per capita Average Expenditure is the cost spent for all household members consumption during the month, whether from purchasing, giving or own production, divided by the number of household members in the household.*

ULASAN**1. Pengeluaran dan Konsumsi**

Besarnya pendapatan yang diterima rumah tangga dapat menggambarkan kesejahteraan suatu masyarakat. Namun data pendapatan yang akurat sulit diperoleh, sehingga dalam kegiatan Susenas data ini didekati melalui data pengeluaran rumah tangga.

Pengeluaran rumah tangga yang terdiri dari pengeluaran makanan dan bukan makanan dapat menggambarkan bagaimana penduduk mengalokasikan kebutuhan rumah tangganya. Walaupun harga antar daerah berbeda, namun nilai pengeluaran rumah tangga masih dapat menunjukkan perbedaan tingkat kesejahteraan penduduk antar kabupaten khususnya dilihat dari segi ekonomi.

Rata-rata pengeluaran per kapita sebulan penduduk Kabupaten Mempawah tahun 2019 tercatat sebesar 890.703 rupiah per kapita per bulan. Tahun 2019, sebesar 56,40 persen pengeluaran per kapita di digunakan untuk kebutuhan makanan atau sebesar 502.379 rupiah, sedangkan untuk kebutuhan non makanan sebesar 43,60 persen atau sebesar 388.324 rupiah.

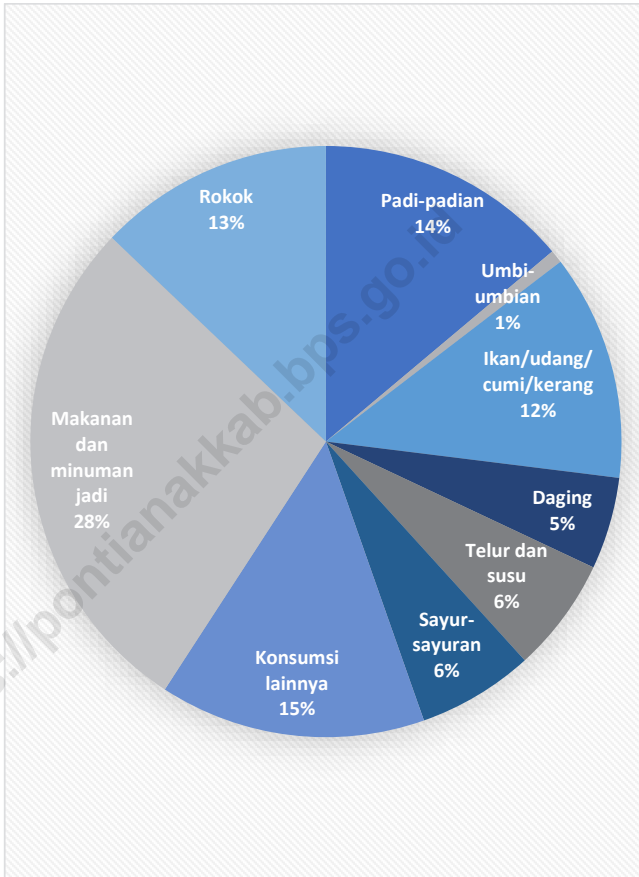
DESCRIPTION**1. Expenditure and Consumption**

The income of household structure can show the public welfare. As the accurate data of income is got difficulty in the National Socio Economic Survey (Susenas), we approach it through the household expenditure.

The household expenditure, which we classify into food and non-food consumption expenditure, suggests how people to allocate their household needs. Although the interregional prices are different based on an economic side, the household expenditures can depict welfare stages between regions.

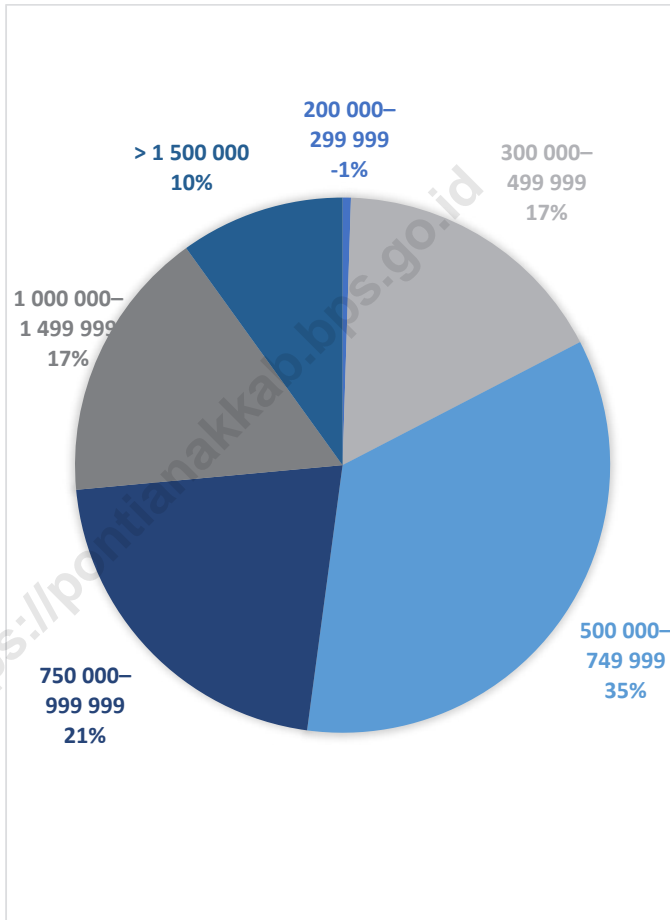
In 2019, the average expenditure per capita per month in Mempawah Regency was recorded at 890.703 rupiahs per capita per month. In 2019, it was 56,40 percent (502.379 rupiahs) of the total expenditure used for food consumption, where the expenditure for non food were 43,60 percent (388.324 rupiahs).

Gambar 10.1 **Persentase Pengeluaran per Kapita Sebulan Menurut Makanan di Kabupaten Mempawah, 2019**
Percentage of Monthly Expenditure per Capita by Food in Mempawah Regency, 2019



Sumber/Source : BPS, Survei Sosial Ekonomi Nasional (Susenas) Maret/BPS-Statistics Indonesia, National Socioeconomic Survey March

Gambar 10.2 **Persentase Penduduk Menurut Golongan Pengeluaran Per Kapita Sebulan di Kabupaten Mempawah, 2019**
Percentage of Population by Per Capita Spending Group a Month in Mempawah Regency, 2019



Sumber/Source : BPS, Survei Sosial Ekonomi Nasional (Susenas) Maret/BPS-Statistics Indonesia, National Socioeconomic Survey March

Tabel
Table 10.1

Rata-rata Pengeluaran per Kapita Sebulan Menurut Kelompok Komoditas (rupiah) di Kabupaten Mempawah, 2018 dan 2019
Monthly Average Expenditure per Capita by Commodity Group (rupiahs) in Mempawah Regency, 2018 and 2019

Kelompok Komoditas/Commodity Group	2018	2019
(1)	(2)	(3)
Makanan/Food		
Padi-padian/ <i>Cereals</i>	65 410	69 729
Umbi-umbian/ <i>Tubers</i>	3 244	3 558
Ikan/udang/cumi/kerang/ <i>Fish/shrimp/common squid/shells</i>	71 299	62 134
Daging/ <i>Meat</i>	24 188	25 263
Telur dan susu/ <i>Eggs and milk</i>	33 846	31 482
Sayur-sayuran/ <i>Vegetables</i>	29 990	31 987
Kacang-kacangan/ <i>Legumes</i>	8 274	8 069
Buah-buahan/ <i>Fruits</i>	14 228	14 326
Minyak dan kelapa/ <i>Oil and coconut</i>	13 777	12 308
Bahan minuman/ <i>Beverage stuffs</i>	20 100	15 742
Bumbu-bumbuan/ <i>Spices</i>	12 816	10 280
Konsumsi lainnya/ <i>Miscellaneous food items</i>	12 976	12 388
Makanan dan minuman jadi/ <i>Prepared food and beverages</i>	134 707	140 333
Rokok/ <i>Cigarettes</i>	75 711	64 781
Jumlah makanan/Total food	520 565	502 379
Bukan makanan/Non-food		
Perumahan dan fasilitas rumah tangga/ <i>Housing and household facilities</i>	191 675	208 911
Aneka komoditas dan jasa/ <i>Goods and services</i>	87 914	75 689
Pakaian, alas kaki, dan tutup kepala/ <i>Clothing, footwear, and headgear</i>	27 722	23 826
Komoditas tahan lama/ <i>Durable goods</i>	24 751	47 725
Pajak, pungutan, dan asuransi/ <i>Taxes and insurance</i>	19 176	24 569
Keperluan pesta dan upacara/kenduri/ <i>Parties and ceremonies</i>	4 242	7 603
Jumlah bukan makanan/Total non-food	355 480	388 324
Jumlah/Total	876 045	890 703

Catatan/Note: ...

Sumber/Source: BPS, Survei Sosial Ekonomi Nasional (Susenas) Maret/BPS-Statistics Indonesia, National Socioeconomic Survey March

Tabel
Table 10.2

Persentase Pengeluaran per Kapita Sebulan Menurut Kelompok Komoditas di Kabupaten Mempawah, 2018 dan 2019
Percentage of Monthly Expenditure per Capita by Commodity Group in Mempawah Regency, 2018 and 2019

Kelompok Komoditas/Commodity Group	2018	2019
(1)	(2)	(3)
Makanan/Food		
Padi-padian/ <i>Cereals</i>	7.47	7.83
Umbi-umbian/ <i>Tubers</i>	0.37	0.40
Ikan/udang/cumi/kerang/ <i>Fish/shrimp/common squid/shells</i>	8.14	6.98
Daging/ <i>Meat</i>	2.76	2.84
Telur dan susu/ <i>Eggs and milk</i>	3.86	3.53
Sayur-sayuran/ <i>Vegetables</i>	3.42	3.59
Kacang-kacangan/ <i>Legumes</i>	0.94	0.91
Buah-buahan/ <i>Fruits</i>	1.62	1.61
Minyak dan kelapa/ <i>Oil and coconut</i>	1.57	1.38
Bahan minuman/ <i>Beverage stuffs</i>	2.29	1.77
Bumbu-bumbuan/ <i>Spices</i>	1.46	1.15
Konsumsi lainnya/ <i>Miscellaneous food items</i>	1.48	1.39
Makanan dan minuman jadi/ <i>Prepared food and beverages</i>	15.38	15.76
Rokok/ <i>Cigarettes</i>	8.64	7.27
Jumlah makanan/Total food	59.42	56.40
Bukan makanan/Non-food		
Perumahan dan fasilitas rumah tangga/ <i>Housing and household facilities</i>	21.88	23.45
Aneka komoditas dan jasa/ <i>Goods and services</i>	10.04	8.50
Pakaian, alas kaki, dan tutup kepala/ <i>Clothing, footwear, and headgear</i>	3.16	2.67
Komoditas tahan lama/ <i>Durable goods</i>	2.83	5.36
Pajak, pungutan, dan asuransi/ <i>Taxes and insurance</i>	2.19	2.76
Keperluan pesta dan upacara/kenduri/ <i>Parties and ceremonies</i>	0.48	0.85
Jumlah bukan makanan/Total non-food	40.58	43.60
Jumlah/Total	100.00	100.00

Catatan/Note: ...

Sumber/Source: BPS, Survei Sosial Ekonomi Nasional (Susenas) Maret/BPS-Statistics Indonesia, National Socioeconomic Survey March

Tabel
Table 10.3**Persentase Penduduk Menurut Golongan Pengeluaran Per Kapita Sebulan di Kabupaten Mempawah, 2018 dan 2019**
Percentage of Population by Per Capita Spending Group a Month in Mempawah Regency, 2018 and 2019

Golongan Pengeluaran Spending Group (Rp)	2018	2019
(1)	(2)	(3)
< 150 000	-	-
150 000–199 999	0.39	-
200 000–299 999	1.19	0.50
300 000–499 999	11.67	16.89
500 000–749 999	38.02	34.73
750 000–999 999	22.53	21.41
1 000 000–1 499 999	18.06	16.53
> 1 500 000	8.14	9.94
Jumlah/Total	100.00	100.00

Catatan/Note: ...

Sumber/Source: BPS, Survei Sosial Ekonomi Nasional (Susenas) Maret/BPS-Statistics Indonesia, National Socioeconomic Survey March

SARANA PERDAGANGAN KABUPATEN MEMPAWAH

Trade Facilities in Mempawah Regency

Jumlah Pasar
Pengelolaan Pemerintah
Sebanyak 12 Pasar



Jumlah
Toko/Store
di Kabupaten
Mempawah
Sebanyak 57 unit
pada tahun 2019
atau meningkat
lebih dari dua kali lipat
Apabila Dibandingkan
dengan Tahun 2016

PERUSAHAAN PERDAGANGAN KABUPATEN MEMPAWAH

Trade Company Mempawah Regency



Perusahaan Perorangan
Individual
370



Perseoran Komanditer
comanditer vennootschap
95



Perseoran Terbatas
Exports
15

PENJELASAN TEKNIS

1. Sumber data yang digunakan dalam bab ini berasal dari Dinas Perindustrian, perdagangan, dan Tenaga Kerja Kabupaten Mempawah dan Dinas Penanaman Modal, Koperasi, Usaha Kecil dan Menengah dan Pelayanan Terpadu Satu Pintu Kabupaten Mempawah.
2. **Pasar Pemerintah** adalah pasar yang dikelola oleh pemerintah yang di dalamnya terdapat proses pelayanan umum, Pembinaan pedagang pasar, Pengawasan harga dan kelancaran distribusi barang.
3. **Surat Izin Usaha Perdagangan atau SIUP** adalah Surat izin untuk melaksanakan kegiatan usaha perdagangan. SIUP ini berfungsi sebagai alat atau bukti pengesahan dari usaha perdagangan yang dilakukan dan berlaku selama Perusahaan Perdagangan menjalankan kegiatan usaha.
4. **Perseroan terbatas (PT)** adalah suatu badan hukum untuk menjalankan usaha yang memiliki modal terdiri dari saham-saham, yang pemiliknya memiliki bagian sebanyak saham yang dimilikinya.
5. **Persekutuan komanditer** biasanya didirikan dengan akta

TECHNICAL NOTES

1. *Data sources in this chapter were mainly from the Department of Industry, Trade, and Employee Mempawah and Investment Office and Integrated Services Mempawah.*
2. **Government Market** is a government-administered market in which there is a process of public service, the development of market traders, price control and the smooth distribution of goods.
3. **The trading license or so-called License (SIUP)** is a license to carry out business activities. License serves as a tool or evidence endorsement of trading business conducted and valid for Trading Companies conduct business.
4. **Naamloze Vennootschap** is a legal entity to run a business that has capital consisting of shares, the owner of which owns the parts it owns.
5. **Commanditaire vennootschap (CV)** type of partnership business

dan harus didaftarkan. Namun persekutuan ini bukan merupakan badan hukum, sehingga tidak memiliki kekayaan sendiri.

entity that does not yet have a legal entity. Establishment of a CV or limited partnership is to use a deed and must be registered.

6. Pasar yang dimaksud adalah pasar di bawah pengelolaan pemerintah kabupaten mempawah

6. *The intended Market is the market under the management of the mempawah district government.*

7. Toko yang dimaksud adalah toko modern / minimarket yang terdaftar di dinas perdagangan, perindustrian dan perdagangan Kabupaten Mempawah

7. *The shop is a modern store / minimarket registered in the trade, industry and trade department of Mempawah Regency*

<https://pontianak.kab.bps.go.id>

ULASAN**DESCRIPTION****1. Sarana Perdagangan**

Pada tahun 2019, Jumlah pasar di bawah pengelolaan pemerintah di kabupaten mempawah sebanyak 12 pasar. Sedangkan, jumlah toko yang terdaftar sebanyak 57 Toko.

Pada tahun 2019, Terdapat 162 perusahaan perdagangan yang terdaftar di Dinas Penanaman Modal KUKM PTSP Mempawah yang terdiri dari 47 Perusahaan perorangan, 95 CV, 15 PT dan 5 Koperasi.

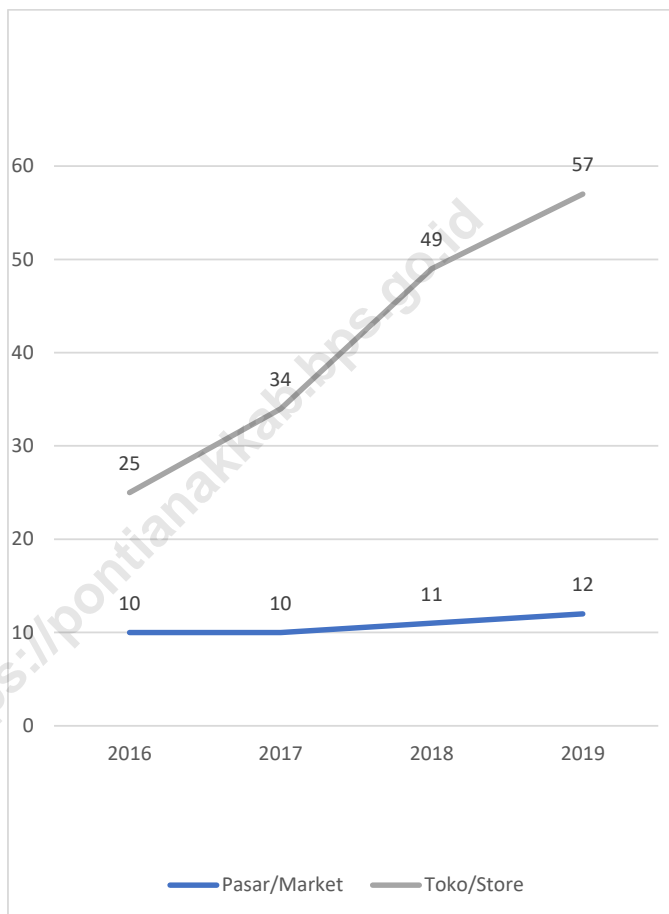
1. Trade Facilities

In 2019, the number of markets in management of government amounted 12 markets. Meanwhile, the number of registered shops is 57.

In 2019, there were 162 trading companies registered in the Investment Office of KUKM PTSP Mempawah consisting of 47 individual companies, 95 CV, 15 PT and 5 Cooperatives

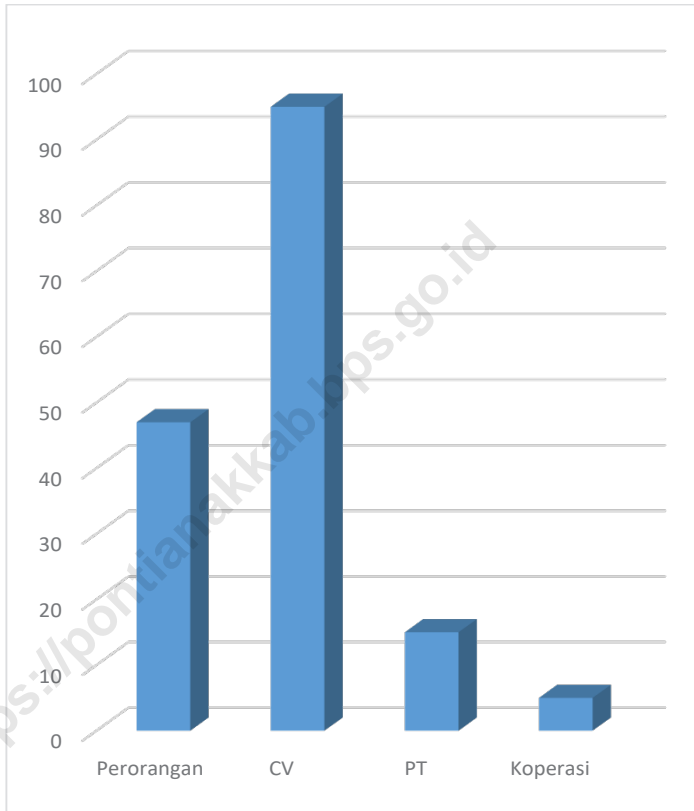
<https://pontianak.kab.bps.go.id>

Gambar 11.1 Jumlah Sarana Perdagangan Menurut Jenisnya di Kabupaten Mempawah, 2016–2019
Figures 11.1 **Number of Trading Facilities by Type of Facility in Mempawah Regency, 2016–2019**



Sumber/Source : Dinas Perdagangan, Perindustrian dan Tenaga Kerja Kabupaten Mempawah

Gambar 11.2 Jumlah Usaha Perdagangan di Kabupaten Mempawah Berdasarkan SIUP, 2019
Figures *Number of Trading Company based on Registration in Mempawah Regency, 2019*



Sumber/Source :

Tabel 11.1 **Jumlah Sarana Perdagangan Menurut Jenisnya di Kabupaten Mempawah, 2016–2019**
Table 11.1 **Number of Trading Facilities by Type of Facility in Mempawah Regency, 2016–2019**

Jenis Sarana Perdagangan <i>Type of Trading Facilities</i>	2016	2017	2018	2019
(1)	(2)	(3)	(4)	(5)
Pasar/Market	10	10	11	12
Toko/Store	25	34	49	57
Kios	-	-	-	-
Warung	-	-	-	-
Jumlah/Total	35	44	60	69

Catatan/Note: * : Data tidak tersedia

Sumber/Source: Dinas Perdagangan, Perindustrian dan Tenaga Kerja Kabupaten Mempawah

Tabel
Table 11.2**Jumlah Usaha Perdagangan di Kabupaten Mempawah
Berdasarkan SIUP, 2019**
*Number of Trading Company based on Registration in
Mempawah Regency, 2019*

Kecamatan Subdistrict	Perorangan	CV	PT	Koperasi
(1)	(2)	(3)	(4)	(5)
Jongkat	8	4	7	1
Segedong	2	3	-	-
Sungai Pinyuh	24	10	1	-
Anjongan	2	1	2	2
Mempawah Hilir	7	55	4	2
Mempawah Timur	3	19	1	-
Sungai Kunyit	1	1	-	-
Toho	-	1	-	-
Sadaniang	-	1	-	-
Jumlah/Total	47	95	15	5

Catatan/Note: * : Data tidak tersedia

Sumber/Source: Dinas Penanaman Modal

BAB
Chapter

12

Sistem Neraca Regional *System of Regional Account*

ADHB

8.304 JUTA RUPIAH

5.246 JUTA RUPIAH

ADHK

PERTUMBUHAN EKONOMI
TAHUN 2019

5,81

KOMODITAS UTAMA

Sektor Pertanian,
Kehutanan, dan Perikanan
24,62 %

Sekto Industri Pengolahan
15,97 %



PENJELASAN TEKNIS

1. Penghitungan statistik neraca nasional mengikuti buku petunjuk yang diterbitkan oleh Perserikatan Bangsa Bangsa (PBB) dikenal sebagai Sistem Neraca Nasional (SNN). SNN adalah rekomendasi internasional tentang bagaimana menyusun ukuran aktivitas ekonomi yang sesuai dengan standar neraca baku yang didasarkan pada prinsip-prinsip ekonomi. Rekomendasi yang dimaksud dinyatakan dalam sekumpulan konsep, definisi, klasifikasi, dan aturan neraca yang disepakati secara internasional dalam mengukur indikator tertentu seperti Produk Domestik Bruto (PDB). Salah satu bentuk adaptasi pencatatan statistik nasional adalah melakukan perubahan tahun dasar PDB Indonesia dari tahun 2000 ke 2010. Perubahan tahun dasar PDB dilakukan seiring dengan mengadopsi rekomendasi PBB yang tertuang dalam Sistem Neraca Nasional 2008 (SNN 2008).
2. Penghitungan statistik neraca nasional mengikuti buku petunjuk yang diterbitkan oleh Perserikatan Bangsa Bangsa (PBB) dikenal sebagai Sistem Neraca Nasional (SNN). SNN adalah rekomendasi internasional tentang bagaimana menyusun ukuran aktivitas ekonomi

TECHNICAL NOTES

1. *The method used to estimate national accounts statistics is based on the standard guidelines formed by United Nation known as System of National Accounts (SNA). SNA is the internationally agreed standard set of recommendations on how to compile measures of economic activity in accordance with strict accounting conventions based on economic principles. The recommendations are expressed in term of a set of concepts, definitions, classifications, and accounting rules that comprise the internationally agreed standard for measuring indicators such as Gross Domestic Product (GDP). One of the improvement in the national statistical system is to rebase GDP form base year 2000 to 2010 in order to capture current economic condition. It is in line with the United Nations (UN) recommendation on 2008 SNA.*
2. *The basic measure of the value added arising from economic activity is known as Gross Domestic Product at the national level and Gross Regional Domestic Product (GRDP) at the regional level (provinces/ regencies/ municipalities). To compile these statistics, two approaches*

yang sesuai dengan standar neraca baku yang didasarkan pada prinsip-prinsip ekonomi. Rekomendasi yang dimaksud dinyatakan dalam sekumpulan konsep, definisi, klasifikasi, dan aturan neraca yang disepakati secara internasional dalam mengukur indikator tertentu seperti Produk Domestik Bruto (PDB). Salah satu bentuk adaptasi pencatatan statistik nasional adalah melakukan perubahan tahun dasar PDB Indonesia dari tahun 2000 ke 2010. Perubahan tahun dasar PDB dilakukan seiring dengan mengadopsi rekomendasi PBB yang tertuang dalam Sistem Neraca Nasional 2008 (SNN 2008).

3. PDB menurut lapangan usaha mengalami perubahan klasifikasi dari 9 lapangan usaha menjadi 17 lapangan usaha. PDB menurut lapangan usaha dirinci menurut total nilai tambah dari seluruh sektor ekonomi yang mencakup lapangan usaha Pertanian, Kehutanan, dan Perikanan; Pertambangan dan Penggalian; Industri Pengolahan; Pengadaan Listrik dan Gas; Pengadaan Air, Pengelolaan Sampah, Limbah dan Daur Ulang; Konstruksi; Perdagangan Besar dan Eceran, Reparasi Mobil dan Sepeda Motor; Transportasi dan Pergudangan; Penyediaan Akomodasi dan Makan Minum; Informasi dan Komunikasi; Jasa Keuangan

have been used, i.e. "production approach" and "expenditure approach". The first approach is to measure value added produced by various kinds of economic activities, while the second approach is to measure final uses of the country's output. In other words, GDP/GRDP is the sum of total value added produced by all economic industries (activities) and the way of using it.

3. *GDP by industry classification changes from 9 industries to 17 industries. GDP by industry is classified by types of economic activities such as Agriculture, Forestry, and Fishing; Mining and Quarrying; Manufacturing; Electricity and Gas; Water supply, Sewerage, Waste Management, and Remediation Activities; Construction; Wholesale and Retail Trade; Repair of Motor Vehicles and Motorcycles; Transportation and Storage; Accommodation and Food Service Activities; Information and Communication; Financial and Insurance Activities; Real Estate Activities; Business Activities; Public Administration; Defence and Compulsory Social Security;*

- dan Asuransi; Real Estat; Jasa Perusahaan; Administrasi Pemerintahan, Pertahanan dan Jaminan Sosial Wajib; Jasa Pendidikan; Jasa Kesehatan dan Kegiatan Sosial; dan Jasa lainnya.
4. PDB menurut pengeluaran mengalami perubahan klasifikasi dimana pengeluaran konsumsi Lembaga Non Profit yang Melayani Rumah Tangga (LNPR) yang sebelumnya termasuk bagian dari pengeluaran konsumsi rumah tangga menjadi komponen terpisah. Sehingga klasifikasi PDB menurut pengeluaran dirinci menjadi 7 komponen yaitu komponen pengeluaran konsumsi rumah tangga, pengeluaran konsumsi LNPR, pengeluaran konsumsi pemerintah, pembentukan modal tetap bruto, perubahan inventori, ekspor barang dan jasa, dan impor barang dan jasa.
 5. Pengeluaran konsumsi rumah tangga mencakup berbagai pengeluaran konsumsi akhir rumah tangga atas barang dan jasa untuk memenuhi kebutuhan individu ataupun kelompok secara langsung. Pengeluaran rumah tangga di sini mencakup makanan dan minuman selain restoran; pakaian, alas kaki dan jasa perawatannya; perumahan dan perlengkapan rumah tangga; kesehatan dan pendidikan; transportasi dan komunikasi; restoran dan hotel serta lainnya.
- Education; Human Health and Social Work Activities; and Other Services Activities*
4. *GDP by expenditure classification changes where consumption expenditure Non-profit Institutions Serving Households (NPISH) previously included as part of household consumption expenditure is taken out into separate component. So that, GDP by type of expenditures is classified into: household consumption expenditure, NPISH consumption expenditure, government consumption expenditure, gross fixed capital formation, changes in inventories, exports of goods and services, and imports of goods and services.*
 5. *Household consumption expenditures consist of expenditures incurred by households, which are used for both individual or collective needs. Household consumptions are classified into food and beverages other than restaurants; clothing, footwear, and related maintenance services; housing and household equipment; health and education; transport and communication; restaurants and hotels; and others.*

6. Produk Domestik Bruto maupun agregat turunannya disajikan dalam 2 (dua) versi penilaian, yaitu atas dasar "harga berlaku" dan atas dasar "harga konstan". Disebut sebagai harga berlaku karena seluruh agregat dinilai dengan menggunakan harga pada tahun berjalan, sedangkan harga konstan penilaiannya didasarkan kepada harga satu tahun dasar tertentu, dalam publikasi ini digunakan harga tahun 2010.
7. Laju pertumbuhan Produk Domestik Bruto diperoleh dari perhitungan PDB atas dasar harga konstan. Diperoleh dengan cara mengurangi nilai PDB pada tahun ke-n terhadap nilai pada tahun ke n-1 (tahun sebelumnya), dibagi dengan nilai pada tahun ke n-1, dikalikan dengan 100 persen. Laju pertumbuhan menunjukkan perkembangan agregat pendapatan dari satu waktu tertentu terhadap waktu sebelumnya.
6. *GDP and its aggregations are presented in two forms: at current market prices and at constant base year market prices. In presenting current market prices, all aggregates are valued at current market prices, while base year constant market prices are shown by valuing all aggregates at fixed base year prices. Year of 2010 is used as the base year in this publication.*
7. *Growth rate of Gross Domestic Product is derived from GDP at constant market prices. It is obtained by subtracting the value of GDP year n with the value of GDP year n-1, divided by the value of GDP year n-1 then multiplied by 100 percent. The growth rate of GDP explains the income growth during the given period.*

ULASAN**DESCRIPTION****1. Produk Domestic Regional Bruto (PDRB)**

Pertumbuhan ekonomi Kabupaten Mempawah pada tahun 2019 tumbuh melambat dibanding pertumbuhan pada tahun 2018. Berdasarkan hasil perhitungan PDRB atas dasar harga konstan tahun 2010, laju pertumbuhan ekonomi Kabupaten Mempawah tahun 2019 sebesar 5,81 persen. Nilai PDRB atas dasar harga konstan 2010 pada tahun 2019 mencapai 5.246,19 miliar rupiah, meningkat dibandingkan tahun 2018 yang hanya mencapai 4.958,28 miliar rupiah.

Hampir seluruh lapangan usaha pada tahun 2019 mengalami pertumbuhan yang positif. Pertumbuhan tertinggi dicapai oleh lapangan usaha Informasi dan komunikasi sebesar 9,51 persen, diikuti oleh lapangan usaha Konstruksi sebesar 8,50 persen dan lapangan usaha Administrasi Pemerintahan, Pertahanan dan Jaminan Sosial Wajib sebesar 7,06 persen. Sementara itu lapangan usaha yang pertumbuhannya paling rendah adalah lapangan usaha Jasa Keuangan dan Asuransi, yaitu sebesar -0,50 persen.

1. Gross Domestic Regional Product (GDRP)

The economic growth of Mempawah Regency in 2019 slowed down compare to growth in 2018. Based on the calculation of GRDP at constant market prices, the economic growth rate of Mempawah Regency in 2019 was 5.81 percent. The value of GRDP at constant market prices in 2019 reached 5,246.19 billion rupiah, an increase compared to 2018 which only reached 4,958.28 billion rupiah.

Almost the entire economic industries in 2019 experienced positive growth. The highest growth was achieved by the Information and communication sector at 9.51 percent, followed by the Construction sector at 8.50 percent and the sector for Government Administration, Defense and Social Security Obligatory at 7.06 percent. Meanwhile, the lowest growth of sectors is the Financial and Insurance Activities, which is -0.50 percent.

2. Struktur Perekonomian

Lapangan usaha pertanian, kehutanan dan perikanan merupakan lapangan usaha yang mempunyai kontribusi terbesar dalam pembentukan PDRB dalam beberapa tahun terakhir. Pada tahun 2019 tercatat kontribusi lapangan usaha pertanian, kehutanan dan perikanan sebesar 24,62 persen terhadap keseluruhan perekonomian yang ditunjukkan pada PDRB harga berlaku tahun tersebut. Kemudian disusul oleh lapangan usaha industri pengolahan sebesar 15,97 persen, lapangan usaha administrasi pemerintahan, pertahanan dan jaminan sosial sebesar 15,68 persen; lapangan usaha perdagangan besar dan eceran sebesar 15,62 persen; serta 13 lapangan usaha lainnya sebesar 28,10 persen.

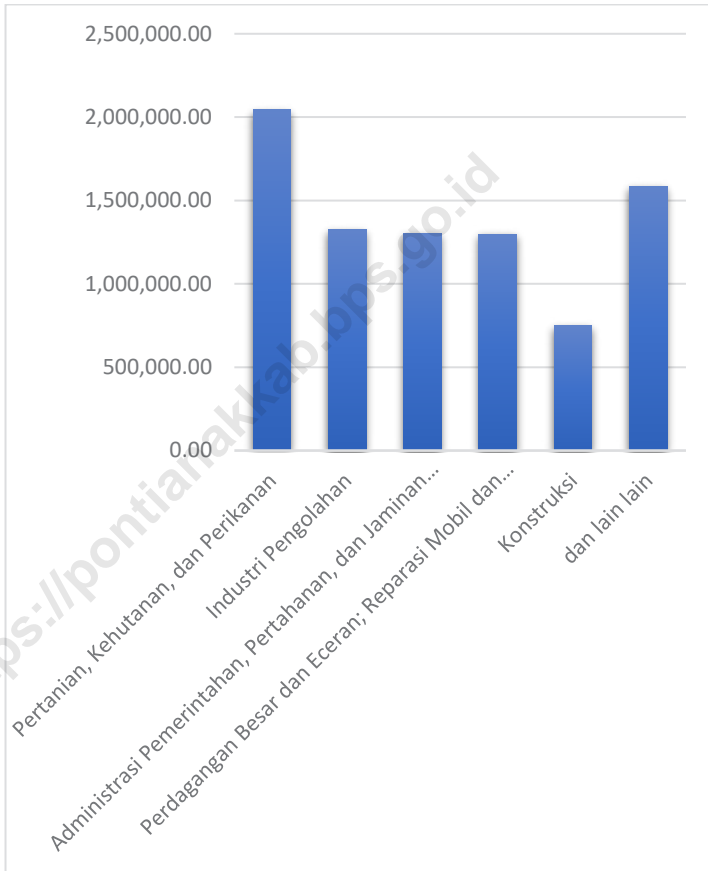
Pola Struktur ini relatif masih tetap sama dibanding tahun sebelumnya, dimana lapangan usaha Pertanian, kehutanan dan perikanan kontribusinya mengalami penurunan setiap tahunnya, sedangkan kontribusi industri pengolahan mengalami peningkatan dalam 4 tahun terakhir.

2. Economics Structure

The agriculture, forestry and fisheries had the largest contribution in GRDP in recent years. In 2019 the contribution of the agricultural, forestry and fisheries sector was recorded at 24.62 percent of the overall economy as indicated by the price GRDP that year. Then followed by the manufacturing sectors 15.97 percent, public administration and defence; Compulsory social security at 15.68 percent; The wholesale and retail trade; repair of motor vehicle and motorcycle at 15.62 percent; and 13 other sectors at 28.10 percent.

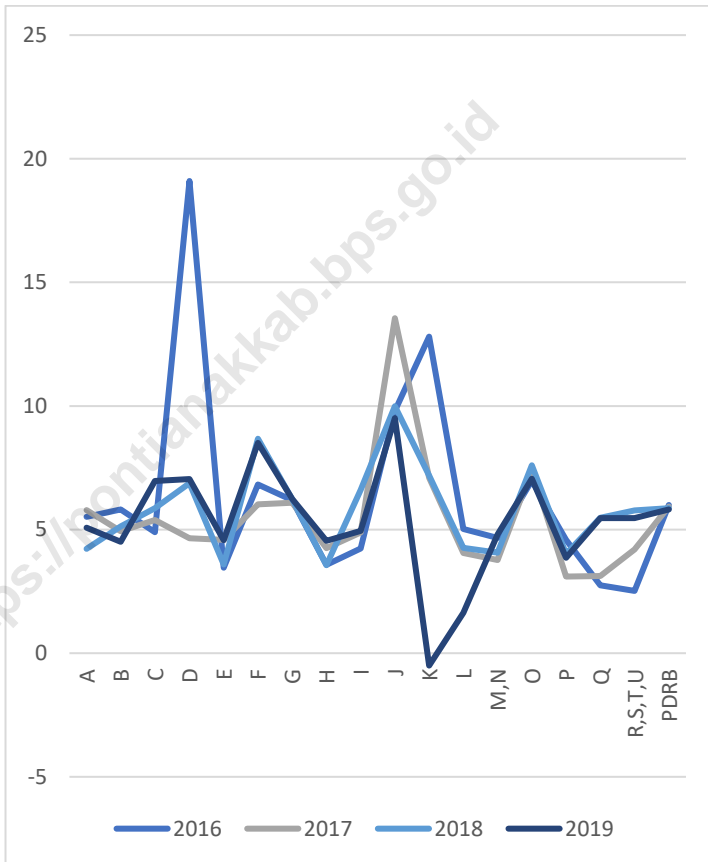
This pattern of structure is relatively the same compared to previous years, where the contribution of agriculture, forestry and fisheries has decreased every year, while the contribution of the processing industry has increased in the last 4 years.

Gambar 12.1 **Produk Domestik Regional Bruto Atas Dasar Harga Berlaku Menurut Lapangan Usaha (miliar rupiah) di Kabupaten Mempawah, 2019**
Gross Regional Domestic Product at Current Market Prices by Industry (billion rupiahs) in Mempawah Regency, 2019



Sumber/Source : BPS Kabupaten Mempawah

Gambar 12.2 Laju Pertumbuhan Produk Domestik Regional Bruto Atas Dasar Harga Konstan 2010 Menurut Lapangan Usaha (persen) di Kabupaten Mempawah, (2016)–(2019)
Figures **12.2** Growth Rate of Gross Regional Domestic Product at 2010 Constant Market Prices by Industry (percent) in Mempawah Regency, (2016)–(2019)



Sumber/Source : BPS Kabupaten Mempawah

Tabel
Table 12.1.

**Produk Domestik Regional Bruto Atas Dasar Harga
Berlaku Menurut Lapangan Usaha di Kabupaten
Mempawah (miliar rupiah), 2015–2019**
*Gross Regional Domestic Product at Current Market Prices
by Industry in Mempawah Regency (billion rupiahs),
2015–2019*

	Lapangan Usaha/Industry	2015	2016	2017	2018	2019
	(1)	(2)	(3)	(4)	(5)	(6)
A	Pertanian, Kehutanan, dan Perikanan/ <i>Agriculture, Forestry, and Fishing</i>	1 486.40	1 635.84	1 772.80	1 908.00	2 044.63
B	Pertambangan dan Penggalian/ <i>Mining and Quarrying</i>	60.70	68.93	76.68	84.45	90.51
C	Industri Pengolahan/ <i>Manufacturing</i>	905.41	994.35	1 104.36	1 219.34	1 326.39
D	Pengadaan Listrik dan Gas/ <i>Electricity and Gas</i>	12.87	17.31	20.53	23.97	27.18
E	Pengadaan Air; Pengelolaan Sampah, Limbah, dan Daur Ulang/ <i>Water Supply; Sewerage, Waste Management, and Remediation Activities</i>	7.22	7.56	8.26	8.96	9.66
F	Konstruksi/ <i>Construction</i>	462.42	536.57	608.75	677.73	750.32
G	Perdagangan Besar dan Eceran; Reparasi Mobil dan Sepeda Motor/ <i>Wholesale and Retail Trade; Repair of Motor Vehicles and Motorcycles</i>	878.13	977.58	1 077.31	1 183.40	1 296.97
H	Transportasi dan Pergudangan/ <i>Transportation and Storage</i>	123.30	133.69	144.81	156.52	169.43
I	Penyediaan Akomodasi dan Makan Minum/ <i>Accommodation and Food Service Activities</i>	130.62	143.16	155.69	171.51	184.21
J	Informasi dan Komunikasi/ <i>Information and Communication</i>	88.75	99.86	117.59	134.30	148.30

Lanjutan Tabel/*Continued Table* 12.1

	Lapangan Usaha/Industry	2015	2016	2017	2018	2019
	(1)	(2)	(3)	(4)	(5)	(6)
K	Jasa Keuangan dan Asuransi/ <i>Financial and Insurance Activities</i>	183.27	211.18	231.01	253.74	256.21
L	Real Estat/ <i>Real Estate Activities</i>	196.83	222.21	238.62	257.88	273.88
M.N	Jasa Perusahaan/ <i>Business Activities</i>	39.96	43.95	46.55	50.43	53.97
O	Administrasi Pemerintahan, Pertahanan, dan Jaminan Sosial Wajib/ <i>Public Administration and Defence; Compulsory Social Security</i>	816.73	931.00	1053.00	1167.54	1302.08
P	Jasa Pendidikan/ <i>Education</i>	137.96	150.44	157.56	170.69	182.75
Q	Jasa Kesehatan dan Kegiatan Sosial/ <i>Human Health and Social Work Activities</i>	89.28	95.77	100.95	109.99	122.20
R.S.T.U	Jasa Lainnya/ <i>Other Services Activities</i>	47.78	50.91	54.42	59.43	65.04
	Produk Domestik Regional Bruto/<i>Gross Regional Domestic Product</i>	5 667.62	6 320.31	6 968.92	7 637.89	8 303.72

Catatan/Note: ...

Sumber/Source: BPS, berbagai sensus, survei dan sumber lain/*BPS-Statistics Indonesia, various census, survey, and other sources*

Tabel
Table 12.2

Produk Domestik Regional Bruto Atas Dasar Harga Konstan 2010 Menurut Lapangan Usaha di Kabupaten Mempawah (miliar rupiah), 2015–2019
Gross Regional Domestic Product at 2010 Constant Market Prices by Industry in Mempawah Regency (billion rupiahs), 2015–2019

	Lapangan Usaha/Industry	2015	2016	2017	2018	2019
	(1)	(2)	(3)	(4)	(5)	(6)
A	Pertanian, Kehutanan, dan Perikanan/ <i>Agriculture, Forestry, and Fishing</i>	1 158.97	1 223.00	1 295.76	1 354.07	1 422.70
B	Pertambangan dan Penggalian/ <i>Mining and Quarrying</i>	37.73	39.93	41.90	43.85	45.83
C	Industri Pengolahan/ <i>Manufacturing</i>	690.50	724.37	761.08	806.42	862.58
D	Pengadaan Listrik dan Gas/ <i>Electricity and Gas</i>	11.58	13.80	14.44	15.23	16.31
E	Pengadaan Air; Pengelolaan Sampah, Limbah, dan Daur Ulang/ <i>Water Supply; Sewerage, Waste Management, and Remediation Activities</i>	5.60	5.79	6.06	6.28	6.56
F	Konstruksi/ <i>Construction</i>	303.61	324.35	343.86	365.87	396.98
G	Perdagangan Besar dan Eceran; Reparasi Mobil dan Sepeda Motor/ <i>Wholesale and Retail Trade; Repair of Motor Vehicles and Motorcycles</i>	659.85	700.65	742.34	789.63	838.92
H	Transportasi dan Pergudangan/ <i>Transportation and Storage</i>	93.19	96.53	100.54	104.22	109.29
I	Penyediaan Akomodasi dan Makan Minum/ <i>Accommodation and Food Service Activities</i>	93.04	96.98	101.72	108.44	113.57
J	Informasi dan Komunikasi/ <i>Information and Communication</i>	74.37	81.65	92.72	101.98	111.68

Lanjutan Tabel/*Continued Table 12.2*

Lapangan Usaha/ <i>Industry</i>		2015	2016	2017	2018	2019
(1)	(2)	(3)	(4)	(5)	(6)	
K	Jasa Keuangan dan Asuransi/ <i>Financial and Insurance Activities</i>	147.85	166.80	178.53	190.73	189.77
L	Real Estat/ <i>Real Estate Activities</i>	145.56	152.89	158.77	165.85	168.56
M.N	Jasa Perusahaan/ <i>Business Activities</i>	29.75	31.13	31.98	33.62	35.24
O	Administrasi Pemerintahan, Pertahanan, dan Jaminan Sosial Wajib/ <i>Public Administration and Defence; Compulsory Social Security</i>	521.54	557.92	599.33	644.85	690.37
P	Jasa Pendidikan/ <i>Education</i>	102.46	107.16	109.98	114.92	119.36
Q	Jasa Kesehatan dan Kegiatan Sosial/ <i>Human Health and Social Work Activities</i>	64.17	65.93	67.98	71.71	75.63
R.S.T.U	Jasa Lainnya/ <i>Other Services Activities</i>	35.94	36.85	38.39	40.61	42.83
Produk Domestik Regional Bruto/<i>Gross Regional Domestic Product</i>		4 175.72	4 425.72	4 685.37	4 958.28	5 246.19

Catatan/*Note*: ...Sumber/*Source*: BPS, berbagai sensus, survei dan sumber lain/*BPS-Statistics Indonesia, various census, survey, and other sources*

Tabel
Table 12.3

Distribusi Persentase Produk Domestik Regional Bruto Atas Dasar Harga Berlaku Menurut Lapangan Usaha di Kabupaten Mempawah, 2015–2019
Percentage Distribution of Gross Regional Domestic Product at Current Market Prices by Industry in Mempawah Regency, 2015–2019

	Lapangan Usaha/Industry	2015	2016	2017	2018	2019
	(1)	(2)	(3)	(4)	(5)	(6)
A	Pertanian, Kehutanan, dan Perikanan/ <i>Agriculture, Forestry, and Fishing</i>	26.23	25.88	25.44	24.98	24.62
B	Pertambangan dan Penggalian/ <i>Mining and Quarrying</i>	1.07	1.09	1.10	1.11	1.09
C	Industri Pengolahan/ <i>Manufacturing</i>	15.98	15.73	15.85	15.96	15.97
D	Pengadaan Listrik dan Gas/ <i>Electricity and Gas</i>	0.23	0.27	0.29	0.31	0.33
E	Pengadaan Air; Pengelolaan Sampah, Limbah, dan Daur Ulang/ <i>Water Supply; Sewerage, Waste Management, and Remediation Activities</i>	0.13	0.12	0.12	0.12	0.12
F	Konstruksi/ <i>Construction</i>	8.16	8.49	8.74	8.87	9.04
G	Perdagangan Besar dan Eceran; Reparasi Mobil dan Sepeda Motor/ <i>Wholesale and Retail Trade; Repair of Motor Vehicles and Motorcycles</i>	15.49	15.47	15.46	15.49	15.62
H	Transportasi dan Pergudangan/ <i>Transportation and Storage</i>	2.18	2.12	2.08	2.05	2.04
I	Penyediaan Akomodasi dan Makan Minum/ <i>Accommodation and Food Service Activities</i>	2.30	2.27	2.23	2.25	2.22
J	Informasi dan Komunikasi/ <i>Information and Communication</i>	1.57	1.58	1.69	1.76	1.79
K	Jasa Keuangan dan Asuransi/ <i>Financial and Insurance Activities</i>	3.23	3.34	3.31	3.32	3.09

Lanjutan Tabel/*Continued Table* 12.3

Lapangan Usaha/ <i>Industry</i>		2015	2016	2017	2018	2019
(1)		(2)	(3)	(4)	(5)	(6)
L	Real Estat/ <i>Real Estate Activities</i>	3.47	3.52	3.42	3.38	3.30
M.N	Jasa Perusahaan/ <i>Business Activities</i>	0.71	0.70	0.67	0.66	0.65
O	Administrasi Pemerintahan, Pertahanan, dan Jaminan Sosial Wajib/ <i>Public Administration and Defence; Compulsory Social Security</i>	14.41	14.73	15.11	15.29	15.68
P	Jasa Pendidikan/ <i>Education</i>	2.43	2.38	2.26	2.23	2.20
Q	Jasa Kesehatan dan Kegiatan Sosial/ <i>Human Health and Social Work Activities</i>	1.58	1.52	1.45	1.44	1.47
R.S.T.U	Jasa Lainnya/ <i>Other Services Activities</i>	0.84	0.81	0.78	0.78	0.78
Produk Domestik Regional Bruto/<i>Gross Regional Domestic Product</i>		100.00	100.00	100.00	100.00	100.00

Catatan/*Note*: ...Sumber/*Source*: BPS, berbagai sensus, survei dan sumber lain/*BPS-Statistics Indonesia, various census, survey, and other sources*

Tabel
Table 12.4

Laju Pertumbuhan Produk Domestik Regional Bruto Atas Dasar Harga Konstan 2010 Menurut Lapangan Usaha di Kabupaten Mempawah (persen), 2016–2019
Growth Rate of Gross Regional Domestic Product at 2010 Constant Market Prices by Industry in Mempawah Regency (percent), 2016–2019

	Lapangan Usaha/Industry	2016	2017	2018	2019
	(1)	(2)	(3)	(4)	(5)
A	Pertanian, Kehutanan, dan Perikanan/ <i>Agriculture, Forestry, and Fishing</i>	5.52	5.95	4.50	5.07
B	Pertambangan dan Penggalian/ <i>Mining and Quarrying</i>	5.82	4.93	4.65	4.51
C	Industri Pengolahan/ <i>Manufacturing</i>	4.91	5.07	5.96	6.96
D	Pengadaan Listrik dan Gas/ <i>Electricity and Gas</i>	19.10	4.65	5.50	7.05
E	Pengadaan Air; Pengelolaan Sampah, Limbah, dan Daur Ulang/ <i>Water Supply; Sewerage, Waste Management, and Remediation Activities</i>	3.46	4.58	3.59	4.57
F	Konstruksi/ <i>Construction</i>	6.83	6.02	6.40	8.50
G	Perdagangan Besar dan Eceran; Reparasi Mobil dan Sepeda Motor/ <i>Wholesale and Retail Trade; Repair of Motor Vehicles and Motorcycles</i>	6.18	5.95	6.37	6.24
H	Transportasi dan Pergudangan/ <i>Transportation and Storage</i>	3.58	4.15	3.66	4.87
I	Penyediaan Akomodasi dan Makan Minum/ <i>Accommodation and Food Service Activities</i>	4.24	4.88	6.61	4.73
J	Informasi dan Komunikasi/ <i>Information and Communication</i>	9.80	13.55	9.99	9.51
K	Jasa Keuangan dan Asuransi/ <i>Financial and Insurance Activities</i>	12.81	7.03	6.84	-0.50
L	Real Estat/ <i>Real Estate Activities</i>	5.03	3.85	4.46	1.63
M.N	Jasa Perusahaan/ <i>Business Activities</i>	4.66	2.71	5.14	4.80

Lanjutan Tabel/*Continued Table 12.4*

Lapangan Usaha/Industry		2016	2017	2018	2019
(1)		(2)	(3)	(4)	(5)
0	Administrasi Pemerintahan. Pertahanan. dan Jaminan Sosial Wajib/ <i>Public Administration and Defence; Compulsory Social Security</i>	6.98	7.42	7.60	7.06
P	Jasa Pendidikan/ <i>Education</i>	4.59	2.63	4.49	3.86
Q	Jasa Kesehatan dan Kegiatan Sosial/ <i>Human Health and Social Work Activities</i>	2.75	3.12	5.48	5.47
R.S.T.U	Jasa Lainnya/ <i>Other Services Activities</i>	2.52	4.20	5.78	5.46
Produk Domestik Regional Bruto/<i>Gross Regional Domestic Product</i>		5.99	5.87	5.82	5.81

Catatan/Note: ...

Sumber/Source: BPS, berbagai sensus, survei dan sumber lain/*BPS-Statistics Indonesia, various census, survey, and other sources*

Tabel
Table 12.5

Produk Domestik Regional Bruto Atas Dasar Harga Berlaku Menurut Jenis Pengeluaran di Kabupaten Mempawah (miliar rupiah), 2015–2019
Gross Regional Domestic Product at Current Market Prices by Type of Expenditure in Mempawah Regency (billion rupiahs), 2015–2019

Jenis Pengeluaran Type of Expenditure	2015	2016	2017	2018	2019
(1)	(2)	(3)	(4)	(5)	(6)
Pengeluaran Konsumsi Rumah Tangga <i>Household Consumption Expenditure</i>	3 494.69	3 874.05	4 214.52	4 553.88	4 884.20
Pengeluaran Konsumsi LNPRT <i>NPISH Consumption Expenditure</i>	23.84	24.69	28.25	30.32	33.38
Pengeluaran Konsumsi Pemerintah <i>Government Consumption Expenditure</i>	1 103.34	1 183.45	1 309.23	1 452.00	1 602.31
Pembentukan Modal Tetap Bruto <i>Gross Fixed Capital Formation</i>	1 449.90	1 627.70	1 776.74	1 937.94	2 099.39
Perubahan Inventori <i>Changes in Inventories</i>	44.19	45.25	74.29	76.33	86.37
Ekspor Barang dan Jasa/ <i>Exports of Goods and Services</i>					
Dikurangi: Impor Barang dan Jasa <i>Less: Import of Goods and Services</i>	-448.35	-434.83	-434.12	-412.58	-401.93
Diskrepansi Statistik ¹ <i>Statistical Discrepancies ¹</i>					
Produk Domestik Regional Bruto/Gross Regional Domestic Product	5 667.62	6 320.31	6 968.92	7 637.89	8 303.72

Catatan/Note: ...

Sumber/Source: BPS, berbagai sensus, survei dan sumber lain/BPS-Statistics Indonesia, various census, survey, and other sources

Tabel
Table 12.6

Produk Domestik Regional Bruto Atas Dasar Harga Konstan 2010 Menurut Jenis Pengeluaran di Kabupaten Mempawah (miliar rupiah), 2015–2019
Gross Regional Domestic Product at 2010 Constant Market Prices by Type of Expenditure in Mempawah Regenc (billion rupiahs), 2015–2019

Jenis Pengeluaran Type of Expenditure	2015	2016	2017	2018	2019
(1)	(2)	(3)	(4)	(5)	(6)
Pengeluaran Konsumsi Rumah Tangga <i>Household Consumption Expenditure</i>	2 481.07	2 623.35	2 753.51	2 906.45	3 044.67
Pengeluaran Konsumsi LNPRT <i>NPISH Consumption Expenditure</i>	18.92	19.73	20.96	22.04	23.25
Pengeluaran Konsumsi Pemerintah <i>Government Consumption Expenditure</i>	860.44	863.59	919.42	960.03	1 010.95
Pembentukan Modal Tetap Bruto <i>Gross Fixed Capital Formation</i>	1 020.28	1 062.35	1 087.36	1 133.33	1 187.50
Perubahan Inventori <i>Changes in Inventories</i>	39.46	55.30	58.22	61.12	65.04
Ekspor Barang dan Jasa/ <i>Exports of Goods and Services</i>					
Dikurangi: Impor Barang dan Jasa <i>Less: Import of Goods and Services</i>	-244.45	-198.61	-154.10	-124.69	-85.22
Diskrepansi Statistik ¹ <i>Statistical Discrepancies ¹</i>					
Produk Domestik Regional Bruto/Gross Regional Domestic Product	4 175.72	4 425.72	4 685.37	4 958.28	5 246.19

Catatan/Note: ...

Sumber/Source: BPS, berbagai sensus, survei dan sumber lain/BPS-Statistics Indonesia, various census, survey, and other sources

BAB
Chapter

13

PERBANDINGAN REGIONAL

Regency Comparison

Indikator Kabupaten Mempawah

2019

Indicator of Mempawah Regency
2019

65.50



64.90

5,81%



5,82%

14,20
Ribu
Orang



14,61
Ribu
Orang

264.225
Orang



261.299
Orang

Indeks Pembangunan Manusia
Kabupaten Mempawah
pada tahun 2018 dan 2019
berada pada peringkat 12 dari 14
kabupaten kota
se Kalimantan Barat

Indikator Kabupaten Mempawah

2018

Indicator of Mempawah regency

2018

PENJELASAN TEKNIS

1. Sumber data yang digunakan dalam bab ini berasal dari Statistik Kalimantan Barat, publikasi lain maupun situs internet. Khusus data Kabupaten Mempawah berasal dari publikasi KABUPATEN MEMPAWAH DALAM ANGKA.
2. Jumlah penduduk dan angka harapan hidup penduduk setiap negara merupakan hasil estimasi yang merujuk pada data sensus yang dilakukan. Misalnya Kabupaten Mempawah mengacu pada hasil Sensus Penduduk (SP) 2010. Estimasi tersebut memperhatikan perubahan tingkat kelahiran, kematian, dan perpindahan penduduk.
3. **Indeks Pembangunan Manusia (IPM)** adalah ukuran ringkas rata-rata capaian/keberhasilan dimensi utama pembangunan manusia yaitu: umur panjang dan hidup sehat, mempunyai pengetahuan, dan memiliki standar hidup yang layak.
4. Laju pertumbuhan produk domestik bruto (PDB) per kapita menggunakan data PDB per kapita atas dasar harga konstan. Diperoleh dengan cara mengurangi nilai PDB per kapita pada tahun ke-n dengan nilai pada tahun ke n- 1 (tahun sebelumnya), dibagi dengan nilai pada tahun ke n-1, kemudian dikalikan dengan 100 persen. Laju pertumbuhan tersebut

TECHNICAL NOTES

1. *Data sources in this chapter were mainly from the United Nations (UN) an Special for Mempawah Regency, data were obtained from MEMPAWAH REGENCY IN FIGURE.*
2. *Population data and life expectancy at birth data of each country refer to the population census - based estimation result conducted by each country. For example, Mempawah Regency population data refer to the result of the 2010 Pupulation Cencus. The estimates took into account the trends in fertility, mortality, and migration.*
3. **The Human Development Index (HDI)** *is a summary measure of average achievement in key dimensions of human development: a long and healthy life, being knowledgeable, and have a decent standard of living.*
4. *Growth rate of per capita gross domestic product (GDP) is derived from per capita GDP at constant market prices. It is obtained by subtracting the value of per capita GDP year by the value of per capita GDP year n-1 then multiplied by 100 percent. n with the value of per capita GDP year n-1, divided The growth rate of per capita GDP explains the per capita income growth during the given period.*

menunjukkan perkembangan agregat pendapatan per kapita penduduk dari satu waktu tertentu terhadap waktu sebelumnya (perkembangan berantai).

<https://pontianakkab.bps.go.id>

ULASAN

Penduduk Kalimantan Barat berdasarkan hasil Proyeksi Penduduk 2019 sebesar 5 juta jiwa. Sementara penduduk Kabupaten Mempawah hanya sebesar 0,26 juta jiwa. Dengan jumlah tersebut berarti Kabupaten Mempawah berada pada posisi ke 7 di Kalimantan Barat dalam hal jumlah penduduk. Data selengkapnya tentang jumlah penduduk se-Kalimantan Barat disajikan pada Tabel 13.1.

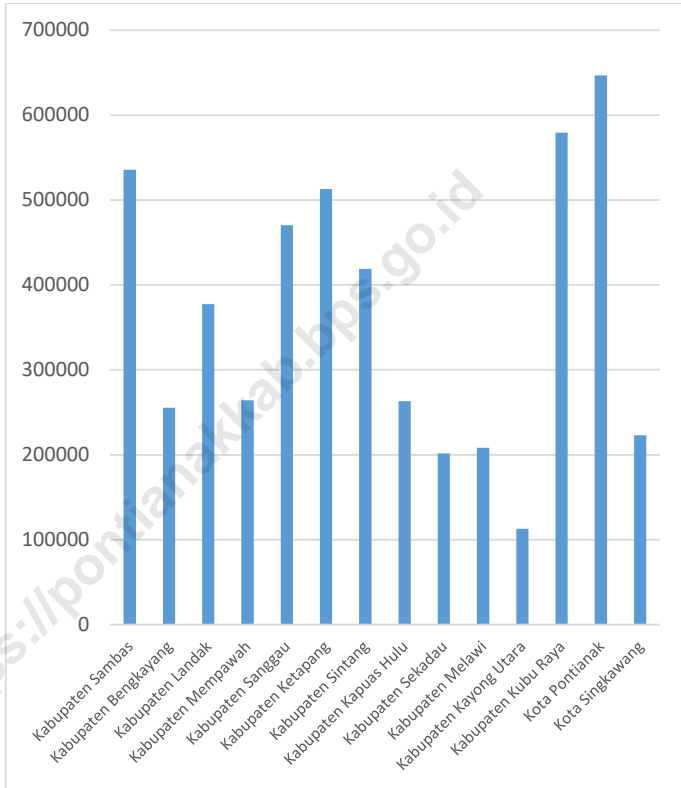
Laju pertumbuhan PDRB menurut harga konstan disajikan pada Tabel 13.2 Pada tahun 2019, laju pertumbuhan PDRB Kabupaten/ Kota se-Kalimantan Barat cenderung mengalami penurunan dibanding tahun sebelumnya. Kabupaten yang mengalami peningkatan laju PDRB terbesar adalah Kabupaten Kubu Raya dengan laju PDRB tahun 2019 sebesar 5,82 persen. Diikuti Kabupaten Sekadau dengan laju PDRB pada tahun 2019 sebesar 5,49 persen.

DESCRIPTION

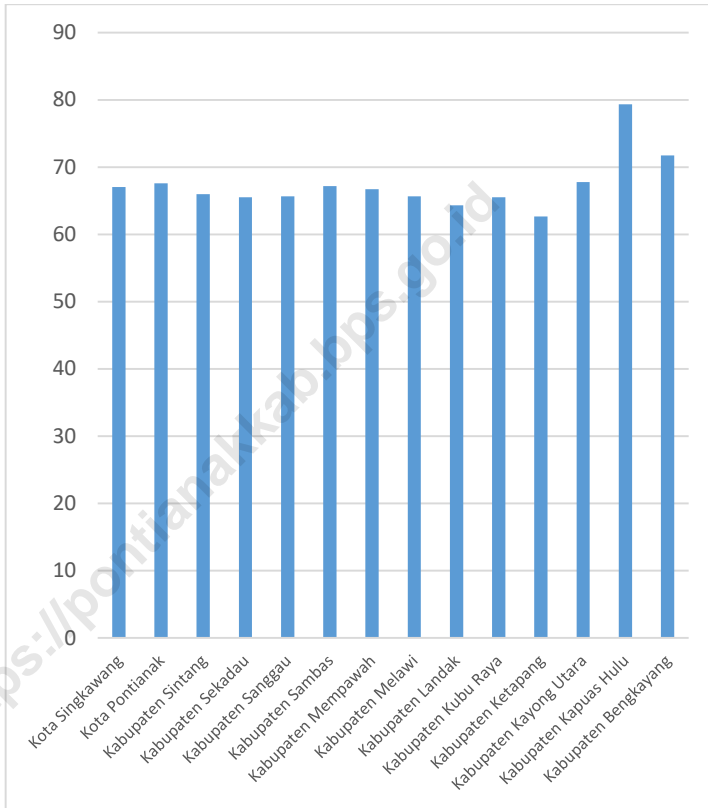
Population of Kalimantan Barat based on Population Projection 2018 was 5 millions whereas population of Mempawah Regency only equal 0,26 million. This place, Mempawah Regency as the seventh rank in Kalimantan Barat. Data on population by regions are presented in Table 13.1.

Growth rate of Gross Domestic Regional Product (GRDP) at constant market price by regions are presented in Table 13.2. In 2019, growth rate of GRDP by regions in West Kalimantan lowest than the previous year. The highest increasing of growth rate in West Kalimantan was Kubu Raya Regency with 5,82 percent in 2019 followed by sekadau 5,49 percent in 2019

Gambar 13.1 **Jumlah Penduduk Menurut Kabupaten/Kota di Provinsi Kalimantan Barat (ribu), 2019**
Figures **Population by Regency/Municipality in West Kalimantan Province (thousand), 2019**



Sumber/Source : Badan Pusat Statistik/BPS-Statistics of Indonesia

Gambar
Figures 13.2**Indeks Pembangunan Manusia Menurut Kabupaten/Kota
di Provinsi Kalimantan Barat, 2019**
*Human Development Index by Regency/Municipality in West
Kalimantan Province, 2019*

Sumber/Source : Badan Pusat Statistik/BPS-Statistics of Indonesia

Tabel 13.1 **Jumlah Penduduk Menurut Kabupaten/Kota di Provinsi Kalimantan Barat (ribu), 2015–2019**
Table 13.1 **Population by Regency/Municipality in West Kalimantan Province (thousand), 2015–2019**

Kabupaten/Kota Regency/Municipality	2015	2016	2017	2018	2019
(1)	(2)	(3)	(4)	(5)	(6)
Kabupaten Sambas	523 115	526 367	529 684	532 609	535 725
Kabupaten Bengkayang	238 611	242 788	247 084	251 320	255 261
Kabupaten Landak	357 608	362 734	367 790	372 609	377 305
Kabupaten Mempawah	251 775	255 132	258 216	261 299	264 225
Kabupaten Sanggau	444 596	451 211	457 701	463 995	470 224
Kabupaten Ketapang	475 985	485 118	495 087	504 008	512 783
Kabupaten Sintang	396 392	402 212	407 901	413 369	418 785
Kabupaten Kapuas Hulu	245 998	250 400	254 712	258 984	263 207
Kabupaten Sekadau	193 391	195 611	197 683	199 576	201 578
Kabupaten Melawi	195 999	199 119	202 306	205 298	208 417
Kabupaten Kayong Utara	105 477	107 268	109 101	110 899	112 715
Kabupaten Kubu Raya	545 409	554 811	562 917	570 914	579 331
Kota Pontianak	607 618	617 459	627 021	637 723	646 661
Kota Singkawang	207 601	211 508	215 296	219 061	222 910
Kalimantan Barat	4 789 574	4 861 738	4 932 499	5 001 664	5 069 127

Catatan/Note: ...

Sumber/Source: Badan Pusat Statistik/BPS-Statistics of Indonesia

Tabel
Table 13.2**Laju Pertumbuhan Produk Domestik Regional Bruto Atas Dasar Harga Konstan 2010 Menurut Kabupaten/Kota di Provinsi Kalimantan Barat (persen), 2015–2019**
Rate of Growth of Gross Regional Domestic Products at Constant 2010 Prices by Regency/Municipality in Kalimantan Barat Province (percent), 2015–2019

Kabupaten/Kota Regency/Municipality	2016	2017	2018 *)	2019 **)
(1)	(3)	(4)	(5)	(6)
Kabupaten Sambas	5.24	5.06	5.03	4.89
Kabupaten Bengkayang	5.15	5.62	5.37	5.23
Kabupaten Landak	5.28	5.17	5.09	5.01
Kabupaten Mempawah	5.99	5.87	5.82	5.81
Kabupaten Sanggau	5.34	4.48	4.45	4.30
Kabupaten Ketapang	7.97	7.21	7.99	6.72
Kabupaten Sintang	5.28	5.33	5.47	5.09
Kabupaten Kapuas Hulu	5.28	5.39	5.23	4.03
Kabupaten Sekadau	5.93	5.82	5.87	5.49
Kabupaten Melawi	4.75	4.70	5.38	4.97
Kabupaten Kayong Utara	5.98	5.37	5.01	5.04
Kabupaten Kubu Raya	6.37	6.54	5.62	5.82
Kota Pontianak	5.08	4.96	4.91	4.81
Kota Singkawang	5.17	5.38	4.70	4.53
Kalimantan Barat	5.20	5.17	5.07	5.00

Catatan/Note: *) Angka Sementara / Preliminary figures

**) Angka Sangat Sementara / Very Preliminary figures

Sumber/Source: Badan Pusat Statistik Provinsi Kalimantan Barat/ BPS-Statistics of Kalimantan Barat Province

Tabel
Table 13.3

**Jumlah Penduduk Miskin Menurut Kabupaten/Kota di
Provinsi Kalimantan Barat (ribu), 2015–2019**
**Number of Poor Population by Regency/Municipality in
West Kalimantan Province (thousand), 2015–2019**

Kabupaten/Kota Regency/Municipality	2015	2016	2017	2018	2019
(1)	(2)	(3)	(4)	(5)	(6)
Kabupaten Sambas	49.29	44.88	45.42	45.48	43.84
Kabupaten Bengkayang	16.49	18.04	18.48	17.94	17.69
Kabupaten Landak	48.46	44.55	44.82	43.73	43.16
Kabupaten Mempawah	13.88	14.61	15.30	14.61	14.20
Kabupaten Sanggau	20.26	20.27	20.62	21.59	21.41
Kabupaten Ketapang	55.39	53.07	54.28	54.86	53.84
Kabupaten Sintang	36.83	40.36	41.46	42.65	40.30
Kabupaten Kapuas Hulu	23.74	24.49	23.96	24.76	25.22
Kabupaten Sekadau	12.56	11.97	12.74	12.29	12.28
Kabupaten Melawi	24.56	25.05	25.28	26.24	25.71
Kabupaten Kayong Utara	10.41	10.89	10.75	11.13	11.21
Kabupaten Kubu Raya	28.38	27.83	29.53	28.86	27.37
Kota Pontianak	31.56	34.13	33.18	31.76	31.46
Kota Singkawang	11.90	11.21	70.25	11.17	10.90
Kalimantan Barat	383.70	381.35	387.43	387.08	378.41

Catatan/Note: ...

Sumber/Source: Badan Pusat Statistik/BPS-Statistics of Indonesia

Tabel
Table 13.4**Indeks Pembangunan Manusia Menurut Kabupaten/Kota
di Provinsi Kalimantan Barat, 2015–2019**
*Human Development Index by Regency/Municipality in
West Kalimantan Province, 2015–2019*

Kabupaten/Kota Regency/Municipality	2015	2016	2017	2018	2019
(1)	(2)	(3)	(4)	(5)	(6)
Kabupaten Sambas	64.14	64.94	65.92	66.61	67.02
Kabupaten Bengkayang	64.65	65.45	65.99	66.85	67.57
Kabupaten Landak	64.12	64.58	64.93	65.45	65.96
Kabupaten Mempawah	63.37	63.84	64,00	64.90	65.50
Kabupaten Sanggau	63.05	63.90	64.61	65.15	65.67
Kabupaten Ketapang	64.03	64.74	65.71	66.41	67.16
Kabupaten Sintang	64.18	64.78	65.16	66.07	66.70
Kabupaten Kapuas Hulu	63.73	63.83	64.18	65.03	65.65
Kabupaten Sekadau	62.34	62.52	63.04	63.69	64.34
Kabupaten Melawi	63.78	64.25	64.43	65.05	65.54
Kabupaten Kayong Utara	60.09	60.87	61.52	61.82	62.66
Kabupaten Kubu Raya	65.02	65.54	66.31	67.23	67.76
Kota Pontianak	77.52	77.63	77.93	78.56	79.35
Kota Singkawang	70.03	70.10	70.25	71.08	71.72
Kalimantan Barat	65.59	65.88	66.26	66.98	67.65

Catatan/Note: ...

Sumber/Source: Badan Pusat Statistik/BPS-Statistics of Indonesia

DATA

MENCERDASKAN BANGSA

— *Enlighten The Nation* —



**BADAN PUSAT STATISTIK
KABUPATEN MEMPAWAH
BPS-STATISTICS OF MEMPAWAH REGENCY**

Jl. Raden Kusno No 59 78912
Telp.: (0561) 691049
Homepage: <http://pontianakkab.bps.go.id>,
E-mail: bps6104@bps.go.id

ISBN 978-623-92807-4-1

