

KABUPATEN

PARIGI MOUTONG DALAM ANGKA

*Parigi Moutong Regency in
Figures*

2020



**BADAN PUSAT STATISTIK
KABUPATEN PARIGI MOUTONG**
BPS-Statistics of Parigi Moutong Regency

KABUPATEN

PARIGI MOUTONG DALAM ANGKA

*Parigi Moutong Regency in
Figures*

2020



parigmoutongkab.bps.go.id

Kabupaten Parigi Moutong Dalam Angka
Parigi Moutong Regency in Figures
2020

ISSN : 977-271-5831-00-2

No. Publikasi/*Publication Number*: 72080.2002

Katalog /*Catalog*: 1102001.7208

Ukuran Buku/*Book Size*: 14,8 cm x 21 cm

Jumlah Halaman/*Number of Pages* : xxxiv + 276 hal/*pages*

Naskah/*Manuscript*:

BPS Kabupaten Parigi Moutong

BPS-Statistics of Parigi Moutong Regency

Penyunting/*Editor*:

BPS Kabupaten Parigi Moutong

BPS-Statistics of Parigi Moutong Regency

Gambar Kover/*Cover Design*:

Seksi Integrasi Pengolahan dan Diseminasi Statistik

Section of Integration Processing and Statistics Dissemination

Ilustrasi Kover/*Cover Illustration*:

Kabupaten Parigi Moutong/*Parigi Moutong Regency*

Diterbitkan oleh/*Published by*:

©BPS Kabupaten Parigi Moutong/*BPS-Statistics of Parigi Moutong Regency*

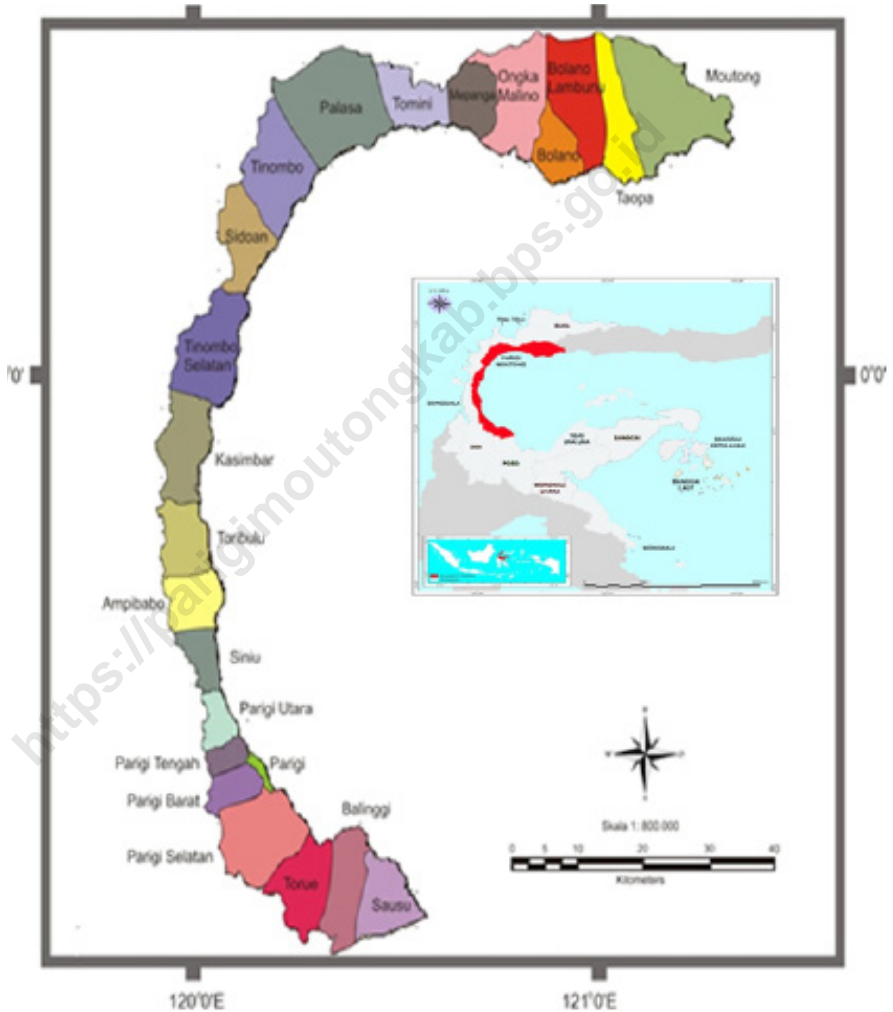
Dicetak oleh/*Printed by*:

UD. RIO PALU

Dilarang mengumumkan, mendistribusikan, mengomunikasikan, dan/atau menggandakan sebagian atau seluruh isi buku ini untuk tujuan komersil tanpa izin tertulis dari Badan Pusat Statistik.

Prohibited to announce, distribute, communicate, and/or copy part or all of this book for commercial purpose without permission from BPS-Statistics Indonesia.

PETA WILAYAH KABUPATEN PARIGI MOUTONG
MAP OF PARIGI MOUTONG REGENCY



KEPALA BPS KABUPATEN PARIGI MOUTONG
CHIEF STATISTICIAN OF PARIGI MOUTONG REGENCY



FATIMAH BACHMID, SE



KATA PENGANTAR

Penerbitan buku Kabupaten Parigi Moutong Dalam Angka 2020 “Penyediaan Data untuk Perencanaan Pembangunan”, merupakan publikasi perdana yang diterbitkan Badan Pusat Statistik (BPS) Kabupaten Parigi Moutong untuk memenuhi kebutuhan data-data prioritas pembangunan. Publikasi ini memuat data/informasi statistik tentang hasil-hasil pembangunan di Kabupaten Parigi Moutong selama tahun 2019, yang banyak diperlukan dalam evaluasi pembangunan.

Data yang disajikan dalam publikasi terdiri dari data sekunder yang bersumber dari berbagai instansi/dinas/lembaga pemerintah, dan data primer hasil sensus/survei yang dilakukan BPS Kabupaten Parigi Moutong.

Kepada semua pihak yang telah membantu kegiatan penyusunan dan penerbitan buku ini, kami mengucapkan banyak terima kasih. Akhirnya saran dan kritik yang membangun untuk perbaikan dan penyempurnaan publikasi ini di masa mendatang sangat kami harapkan. Semoga buku ini bermanfaat.

Parigi , April 2020
Kepala Badan Pusat Statistik
Kabupaten Parigi Moutong

FATIMAH BACHMID, SE



PREFACE

Parigi Moutong Regency book publication in Figures 2020 “Provision of Data for Development Planning”, is the first publication published by the Central Statistics Agency (BPS) of Parigi Moutong Regency to meet the needs of development priority data. This publication contains statistical data/ information on the results of development in Parigi Moutong Regency during 2019, which is much needed in the evaluation of development.

The data presented in the publication consists of secondary data sourced from various government agencies / services / institutions, and primary data from the census / survey conducted by BPS Parigi Moutong Regency.

To all those who have helped with the preparation and publishing of this book, we would like to thank you. Finally, constructive suggestions and criticisms for the improvement and refinement of this publication in the future are very welcome. Hopefully this book is useful.

*Parigi, April 2020
Chief Statistician of
Parigi Moutong Regency*

FATIMAH BACHMID, SE

DAFTAR ISI / CONTENTS

	Halaman <i>Page</i>
Kata Pengantar/ <i>Preface</i>	vii
Daftar Isi/ <i>Contents</i>	ix
Daftar Tabel/ <i>List of Tables</i>	xi
Daftar Gambar/ <i>List of Figures</i>	xxvii
Penjelasan Umum/ <i>Explanatory Notes</i>	xxix
Daftar Singkatan/ <i>List of Abbreviations</i>	xxxix
Statistik Kunci/ <i>Key Statistics</i>	xxxiii
1. Geografi dan Iklim/ <i>Geography and Climate</i>	1
2. Pemerintahan/ <i>Government</i>	13
3. Penduduk dan Ketenagakerjaan/ <i>Population and Employment</i>	35
4. Sosial dan Kesejahteraan Rakyat/ <i>Social and Welfare</i>	57
5. Pertanian, Kehutanan, Peternakan, dan Perikanan/ <i>Agriculture, Forestry, Livestock, and Fishery</i>	143
6. Pertambangan dan Energi/ <i>Mining and Energy</i>	201
7. Pariwisata/ <i>Tourism</i>	207
8. Transportasi dan Komunikasi/ <i>Transportation and Communication</i>	217
9. Perbankan, Koperasi dan Harga-harga/ <i>Banking, Cooperatives and Prices</i>	227
10. Pengeluaran Penduduk/ <i>Population Expenditures</i>	235
11. Perdagangan/ <i>Trade</i>	243
12. Sistem Neraca Nasional/ <i>System of Regional Accounts</i>	249
13. Perbandingan Antar Kabupaten/Kota/ <i>Regency/Municipal Comparison</i>	269

DAFTAR TABEL/LIST OF TABLES

	Halaman Page
1. GEOGRAFI DAN IKLIM/GEOGRAPHY AND CLIMATE	1
1.1 KEADAAN GEOGRAFI	6
GEOGRAPHY CONDITION	6
1.1.1 Luas Daerah dan Jumlah Pulau Menurut Kecamatan di Kabupaten Parigi Moutong, 2019	6
<i>Total Area and Number of Islands by Subdistrict in Parigi Moutong Regency, 2019</i>	<i>6</i>
1.1.2 Tinggi Wilayah dan Jarak ke Ibukota Kabupaten Menurut Kecamatan di Kabupaten Parigi Moutong, 2019	8
<i>Altitude and Distance to the Capital of Regency by Subdistrict in Parigi Moutong Regency, 2019</i>	<i>8</i>
1.2 IKLIM	9
CLIMATE	9
1.2.1 Pengamatan Unsur Iklim Kabupaten Parigi Moutong Menurut Bulan di Stasiun Meteorologi Mutiara Palu, 2019	9
<i>Observation of Climate Elements of Parigi Moutong Regency in Mutiara Meteorology Station of Palu, 2019</i>	<i>9</i>
2. PEMERINTAHAN/GOVERNMENT	13
2.1 WILAYAH ADMINISTRATIF	18
ADMINISTRATIVE AREA	18
2.1.1 Jumlah Desa ¹ /Kelurahan Menurut Kecamatan di Kabupaten Parigi Moutong, 2015-2019	18
<i>Number of Villages¹/Kelurahan by Subdistrict in Parigi Moutong Regency, 2015-2019</i>	<i>18</i>
2.2 PEMILIHAN UMUM	19
GENERAL ELECTION	19
2.2.1 Jumlah Anggota Dewan Perwakilan Rakyat Daerah Menurut Partai Politik dan Jenis Kelamin di Kabupaten Parigi Moutong, 2019	19
<i>Number of Regional House of Representatives's Members by Political Parties and Sex in Parigi Moutong Regency, 2019</i>	<i>19</i>

2.2.2	Jumlah Keputusan DPRD Menurut Keputusan di Kabupaten Parigi Moutong, 2015-2019	20
	<i>Number of Acts of Local Assembly by Type of Act in Parigi Moutong Regency, 2015-2019</i>	<i>20</i>
2.3	SUMBER DAYA MANUSIA.....	21
	HUMAN RESOURCES	21
2.3.1	Jumlah Pegawai Negeri Sipil Menurut Jabatan dan Jenis Kelamin di Kabupaten Parigi Moutong, Desember 2018 dan Desember 2019 ...	21
	<i>Number of Civil Servants by Occupation and Sex in Parigi Moutong Regency, Desember 2018 dan Desember 2019</i>	<i>21</i>
2.3.2	Jumlah Pegawai Negeri Sipil Menurut Tingkat Pendidikan dan Jenis Kelamin di Kabupaten Parigi Moutong, Desember 2018 dan Desember 2019	23
	<i>Number of Civil Servants by Educational Level and Sex in Parigi Moutong Regency, December 2018 and December 2019</i>	<i>23</i>
2.3.3	Jumlah Pegawai Negeri Sipil Menurut Tingkat Kepangkatan dan Jenis Kelamin di Kabupaten Parigi Moutong, Desember 2018 dan Desember 2019	25
	<i>Number of Civil Servants by Hierarchy and Sex in Parigi Moutong Regency, December 2018 and December 2019</i>	<i>25</i>
2.3.3	Jumlah Pegawai Negeri Sipil Menurut Dinas/Instansi Pemerintahan dan Jenis Kelamin di Kabupaten Parigi Moutong, Desember 2018 dan Desember 2019	27
	<i>Number of Civil Servants by Institution/Office and Sex in Parigi Moutong Regency, December 2018 and December 2019.....</i>	<i>27</i>
2.4	KEUANGAN PEMERINTAH	31
	GOVERNMENT FINANCES	31
2.4.1	Realisasi Pendapatan Pemerintah Kabupaten Parigi Moutong Menurut Jenis Pendapatan (ribu rupiah), 2016-2019	31
	<i>Actual Parigi Moutong Regency Government Revenue (thousand rupiahs), 2016-2019</i>	<i>31</i>
2.4.2	Realisasi Belanja Pemerintah Kabupaten Parigi Moutong Menurut Jenis Belanja (ribu rupiah), 2016-2019.....	33
	<i>Actual Parigi Moutong Regency Government Expenditures by Kind of Expenditures (thousand rupiahs), 2016-2019.....</i>	<i>23</i>

3.	PENDUDUK DAN KETENAGAKERJAAN/POPULATION AND EMPLOYMENT	35
3.1	PENDUDUK.....	44
	POPULATION	44
3.1.1	Penduduk, Laju Pertumbuhan Penduduk, Distribusi Persentase Penduduk, Kepadatan Penduduk, Rasio Jenis Kelamin Penduduk Menurut Kecamatan di Kabupaten Parigi Moutong, 2019.....	44
	<i>Population, Population Growth Rate, Percentage Distribution of Population, Population Density, and Population Sex Ratio by Subdistrict, in Parigi Moutong Regency 2019</i>	<i>44</i>
3.1.2	Jumlah Penduduk dan Rasio Jenis Kelamin Menurut Kecamatan dan Jenis Kelamin di Kabupaten Parigi Moutong, 2019.....	47
	<i>Population and Sex Ratio by Subdistrict and Sex in Parigi Moutong Regency, 2019</i>	<i>47</i>
3.1.3	Jumlah Penduduk Menurut Kelompok Umur dan Jenis Kelamin di Kabupaten Parigi Moutong, 2019.....	48
	<i>Population by Age Group and Sex in Parigi Moutong Regency, 2019</i>	<i>48</i>
3.2	KETENAGAKERJAAN	49
	EMPLOYMENT	49
3.2.1	Jumlah Penduduk Berumur 15 Tahun ke Atas Menurut Jenis Kegiatan Selama Seminggu yang Lalu dan Jenis Kelamin di Kabupaten Parigi Moutong, 2019	49
	<i>Population Aged 15 Years and Over by Type of Activity During the Previous Week and Sex in Parigi Moutong Regency, 2019.....</i>	<i>49</i>
3.2.2	Jumlah Penduduk Berumur 15 Tahun ke Atas Menurut Pendidikan Tertinggi yang Ditamatkan dan Jenis Kegiatan Selama Seminggu yang Lalu di Kabupaten Parigi Moutong, 2019.....	50
	<i>Population Aged 15 Years and Over by Educational Attainment and Type of Activity During the Previous Week in Parigi Moutong Regency, 2019</i>	<i>50</i>
3.2.3	Jumlah Penduduk Berumur 15 Tahun ke Atas yang Bekerja Selama Seminggu yang Lalu Menurut Status Pekerjaan Utama dan Jenis Kelamin, 2019	52
	<i>Population Aged 15 Years and Over Who Work During the Previous Week by Main Employment Status and Sex, 2019</i>	<i>52</i>

3.2.4	Jumlah Penduduk Berumur 15 Tahun ke Atas yang Bekerja Selama Seminggu yang Lalu Menurut Lapangan Pekerjaan Utama dan Jenis Kelamin, 2019.....	53
	<i>Population Aged 15 Years and Over Who Work During the Previous Week by Main Industry and Sex, 2019</i>	53
3.2.5	Jumlah Pencari Kerja Terdaftar, Lowongan Kerja Terdaftar, dan Penempatan/Pemenuhan Tenaga Kerja menurut Kecamatan dan Jenis Kelamin di Kabupaten Parigi Moutong, 2019.....	54
	<i>Number of Registered Job Seekers, Registered Job Vacancies, and Worker Placement/Fulfillment by Subdistrict and Sex in Parigi Moutong Regency, 2019</i>	54
4.	SOSIAL DAN KESEJAHTERAAN RAKYAT/SOCIAL AND WELFARE	57
4.1	PENDIDIKAN	68
	EDUCATION	68
4.1.1	Jumlah Sekolah, Guru, dan Murid Taman Kanak-Kanak (TK) di Bawah Kementerian Pendidikan dan Kebudayaan Menurut Kecamatan di Kabupaten Parigi Moutong, 2018/2019 dan 2019/2020.....	68
	<i>Number of Schools, Teachers, and Pupils in Kindergarten Under The Ministry of Education and Culture by Subdistrict in Parigi Moutong Regency, 2018/2019 and 2019/2020</i>	68
4.1.2	Jumlah Sekolah, Guru, dan Murid Raudatul Athfal (RA) di Bawah Kementerian Agama Menurut Kecamatan di Kabupaten Parigi Moutong, 2018/2019 dan 2019/2020.....	71
	<i>Number of Schools, Teachers, and Pupils in Raudatul Athfal (RA) Under The Ministry of Religious Affairs by Subdistrict in Parigi Moutong Regency, 2018/2019 and 2019/2020</i>	71
4.1.3	Jumlah Sekolah, Guru, dan Murid Sekolah Dasar (SD) di Bawah Kementerian Pendidikan dan Kebudayaan Menurut Kecamatan di Kabupaten Parigi Moutong, 2018/2019 dan 2019/2020.....	72
	<i>Number of Schools, Teachers, and Pupils in Primary Schools Under The Ministry of Education and Culture by Subdistrict in Parigi Moutong Regency, 2018/2019 and 2019/2020</i>	72
4.1.4	Jumlah Sekolah, Guru, dan Murid Madrasah Ibtidaiyah (MI) di Bawah	

	Kementerian Agama Menurut Kecamatan Menurut Kecamatan di Kabupaten Parigi Moutong, 2018/2019 dan 2019/2020.....	75
	<i>Number of Schools, Teachers, and Pupils in Madrasah Ibtidaiyah (MI) Under The Ministry of Religious Affairs by Subdistrict in Parigi Moutong Regency, 2018/2019 and 2019/2020.....</i>	75
4.1.5	Jumlah Sekolah, Guru, dan Murid Sekolah Menengah Pertama (SMP) di Bawah Kementerian Pendidikan dan Kebudayaan Menurut Kecamatan di Kabupaten Parigi Moutong, 2018/2019 dan 2019/2020.....	78
	<i>Number of Schools, Teachers, and Pupils in Junior High Schools Under The Ministry of Education and Culture by Subdistrict in Parigi Moutong Regency, 2018/2019 and 2019/2020.....</i>	78
4.1.6	Jumlah Sekolah, Guru, dan Murid Madrasah Tsanawiyah (MTs) di Bawah Kementerian Agama Menurut Kecamatan di Kabupaten Parigi Moutong, 2018/2019 dan 2019/2020.....	81
	<i>Number of Schools, Teachers, and Pupils in Madrasah Tsanawiyah (MTs) Under The Ministry of Religious Affairs by Subdistrict in Parigi Moutong Regency, 2018/2019 and 2019/2020.....</i>	81
4.1.7	Jumlah Sekolah, Guru, dan Murid Sekolah Menengah Atas (SMA) di Bawah Kementerian Pendidikan dan Kebudayaan Menurut Kecamatan di Kabupaten Parigi Moutong, 2018/2019 dan 2019/2020.....	84
	<i>Number of Schools, Teachers, and Pupils in Senior High Schools Under The Ministry of Education and Culture by Subdistrict in Parigi Moutong Regency, 2018/2019 and 2019/2020.....</i>	84
4.1.8	Jumlah Sekolah, Guru, dan Murid Sekolah Menengah Kejuruan (SMK) di Bawah Kementerian Pendidikan dan Kebudayaan Menurut Kecamatan di Kabupaten Parigi Moutong, 2018/2019 dan 2019/2020.....	87
	<i>Number of Schools, Teachers, and Pupils in Vocational High Schools Under The Ministry of Education and Culture by Subdistrict, in Parigi Moutong Regency, 2018/2019 and 2019/2020.....</i>	87
4.1.9	Jumlah Sekolah, Guru, dan Murid Madrasah Aliyah (MA) di Bawah Kementerian Agama Menurut Kecamatan di Kabupaten Parigi Moutong, 2018/2019 dan 2019/2020.....	90
	<i>Number of Schools, Teachers, and Pupils in Madrasah Aliyah (MA) Under the Ministry of Religious Affairs by Subdistrict in Parigi Moutong</i>	

	Halaman Page
<i>Regency, 2018/2019 and 2019/2020</i>	90
4.1.10 Jumlah Desa ¹ /Kelurahan yang Memiliki Fasilitas Sekolah Menurut Kecamatan dan Tingkat Pendidikan di Kabupaten Parigi Moutong, 2014– 2019	93
<i>Number of Villages¹ Having Educational Facilities by Subdistrict and Educational Level in Parigi Moutong Regency, 2014-2019</i>	93
4.1.11 Angka Partisipasi Murni (APM) dan Angka Partisipasi Kasar (APK) Menurut Jenjang Pendidikan di Kabupaten Parigi Moutong, 2018 dan 2019	98
<i>Net Participation Rates and Gross Participation Rates by Educational Level in Parigi Moutong Regency, 2018 and 2019</i>	98
4.2 KESEHATAN	99
HEALTH	99
4.2.1 Jumlah Desa ¹ /Kelurahan Yang Memiliki Sarana Kesehatan Menurut Kecamatan di Kabupaten Parigi Moutong, 2014-2019	99
<i>Number of Villages¹ Having Health Facilities by Subdistrict in Parigi Moutong Regency, 2014-2019</i>	99
4.2.2 Jumlah Tenaga Kesehatan Menurut Kecamatan di Kabupaten Parigi Moutong, 2019	105
<i>Number of Medical Personnel by Subdistrict in Parigi Moutong Regency, 2019</i>	105
4.2.3 Jumlah Tenaga Kesehatan Menurut Sarana Pelayanan Kesehatan di Kabupaten Parigi Moutong, 2019.....	106
<i>Number of Medical Personnel by Type of Health Facility in Parigi Moutong Regency, 2019</i>	106
4.2.4 Jumlah Dokter Spesialis, Dokter Umum dan Dokter Gigi Menurut Sarana Pelayanan Kesehatan di Kabupaten Parigi Moutong, 2019....	107
<i>Number of Specialist Doctor, Generalist Doctor and Dentist by Type of Health Facility in Parigi Moutong Regency, 2019</i>	107
4.2.5 Jumlah Balita yang Pernah Mendapatkan Imunisasi Menurut Kecamatan dan Jenis Imunisasi di Kabupaten Parigi Moutong, 2019	108
<i>Number of Children Under Five Years Who Had Immunization by Subdistrict and Type of Immunization in Parigi Moutong Regency, 2019</i>	108

	Halaman Page
4.2.6 Jumlah Kasus 10 Penyakit Terbanyak di Kabupaten Parigi Moutong, 2019.....	110
<i>Number of Cases of the 10 Most Diseases in Parigi Moutong Regency, 2019.....</i>	<i>110</i>
4.2.7 Jumlah Kasus HIV/AIDS, IMS, DBD, Diare, TB dan Malaria Menurut Kecamatan di Kabupaten Parigi Moutong, 2019	111
<i>Number of Cases of HIV/AIDS, IMS, Dengue Fever, Diarrhea, Tuberculosis (TB) and Malaria by Subdistrict in Parigi Moutong Regency, 2019.....</i>	<i>111</i>
4.2.8 Jumlah Klinik Keluarga Berencana (KKB) dan Pos Pelayanan Keluarga Berencana Desa Menurut Kecamatan di Kabupaten Parigi Moutong, 2019	112
<i>Number of Family Planning Clinincs and Village Family Planning Service Unit by Subdistrict in Parigi Moutong Regency, 2019</i>	<i>112</i>
4.2.9 Jumlah Pasangan Usia Subur dan Peserta KB Aktif Menurut Kecamatan di Kabupaten Parigi Moutong, 2019	113
<i>Number of Eligible Couples and Family Planning Participants by Subdistrict in Parigi Moutong Regency, 2019.....</i>	<i>113</i>
4.2.10 Jumlah Rumah Sakit Umum, Rumah Sakit Khusus, Rumah Sakit/Rumah Bersalin, Puskesmas, Klinik/Balai Kesehatan, Posyandu dan Polindes Menurut Kecamatan di Kabupaten Parigi Moutong, 2018 dan 2019	115
<i>Number of General Hospital, Special Hospital, Maternity Hospital and Public Health Center, Medical Clinic, Integrated Service Post,Village Maternity Cottage by Subdistrict in Parigi Moutong Regency, 2018 and 2019.....</i>	<i>115</i>
4.3 AGAMA DAN SOSIAL LAINNYA	118
RELIGION AND OTHER SOCIAL AFFAIRS	118
4.3.1 Jumlah Penduduk Menurut Kecamatan dan Agama yang Dianut di Kabupaten Parigi Moutong, 2019.....	118
<i>Population by Subdistrict and Religion in Parigi Moutong Regency, 2019.....</i>	<i>118</i>
4.3.2 Jumlah Tempat Peribadatan Menurut Kecamatan di Kabupaten Parigi Moutong, 2019	119
<i>Number of Places of Worship by Subdistrict and Religion in Parigi Moutong Regency</i>	<i>119</i>
4.3.3 Jumlah Desa ¹ /Kelurahan yang Mengalami Bencana Alam ² Menurut Kecamatan di Kabupaten Parigi Moutong, 2011-2018	120

	Halaman Page
	<i>Number of Villages¹ that Had Natural Disaster² by Subdistrict in Parigi Moutong Regency, 2011-2018</i> 120
4.3.4	Jumlah Kejadian Bencana Alam Menurut Kecamatan di Kabupaten Parigi Moutong, 2019 123 <i>Number of Natural Disaster Events by Subdistrict in Parigi Moutong Subdistrict, 2019</i> 123
4.3.5	Jumlah Korban Manusia yang Diakibatkan Bencana Alam Menurut Kecamatan di Kabupaten Parigi Moutong, 2019 125 <i>Number of Victims Due to Natural Disaster by Subdistrict in Parigi Moutong Subdistrict, 2019</i> 125
4.3.6	Jumlah Kerusakan Rumah yang Diakibatkan Bencana Alam Menurut Kecamatan di Kabupaten Parigi Moutong, 2019 130 <i>Number of Damaged House Due to Natural Disaster by Subdistrict in Parigi Moutong Subdistrict, 2019</i> 130
4.3.7	Jumlah Jemaah Haji yang Diberangkatkan ke Tanah Suci Mekah Menurut Kecamatan di Kabupaten Parigi Moutong, 2018–2019..... 131 <i>Number of Moslem Pilgrims Sent to the Holy Land of Mecca By Subdistrict in Parigi Moutong Regency, 2018–2019</i> 131
4.3.8	Nikah, Talak, Cerai serta Rujuk Menurut Kecamatan di Kabupaten Parigi Moutong, 2019 133 <i>Number of Marriages, Talaks, Divorces and Make Peace by Subdistrict in Parigi Moutong Regency, 2019</i> 133
4.3.9	Jumlah Perceraian Menurut Faktor dan Kecamatan di Kabupaten Parigi Moutong, 2019 134 <i>Number of Divorces by Factors and Subdistrict in Parigi Moutong Regency, 2019</i> 134
4.3.10	Jumlah Tindak Pidana, Resiko Terjadi Tindak Pidana per 100.000 Penduduk, Persentase Penyelesaian Tindak Pidana, dan Selang Waktu Terjadinya Tindak Pidana Menurut Kepolisian Sektor di Kabupaten Parigi Moutong, 2017-2019..... 137 <i>Number of Criminal Act, Criminal Act Rate per 100.000 Population, Clearance Rate, and Crime Clock by Regional Police Office in Parigi Moutong Regency, 2017-2019</i> 137

5.	PERTANIAN, KEHUTANAN, PETERNAKAN, DAN PERIKANAN/ AGRICULTURE, FORESTRY, LIVESTOCK, AND FISHERY	143
5.1	PERTANIAN	
	AGRICULTURE	152
5.1.1	Luas Panen, Produktivitas, dan Produksi Padi Menurut Kecamatan (ha) di Kabupaten Parigi Moutong, 2019	152
	<i>Harvested Area, Productivity, dan Production of Paddy by Subdistrict (ha) in Parigi Moutong Regency, 2019.....</i>	<i>152</i>
5.1.2	Produksi Padi ¹ dan Beras Menurut Kecamatan (ha) di Kabupaten Parigi Moutong, 2019	153
	<i>Paddy and Rice Production¹ by Subdistrict (ha) in Parigi Moutong Regency, 2019</i>	<i>153</i>
5.1.3	Produksi Jagung dan Kedelai Menurut Kecamatan (ha) di Kabupaten Parigi Moutong, 2019	154
	<i>Production of Maize and Soybeans by Subdistrict (ha) in Parigi Moutong Regency, 2019</i>	<i>154</i>
5.2	HORTIKULTURA	155
	HORTICULTURE.....	155
5.2.1	Luas Panen Tanaman Sayuran Menurut Kecamatan dan Jenis Tanaman (ha) di Kabupaten Parigi Moutong, 2018 dan 2019	155
	<i>Harvested Area of Vegetables by Subdistrict and Kind of Plant (ha) in Parigi Moutong Regency, 2018 and 2019.....</i>	<i>155</i>
5.2.2	Produksi Tanaman Sayuran Menurut Kecamatan dan Jenis Tanaman (ton) di Kabupaten Parigi Moutong, 2018 dan 2019	158
	<i>Production of Vegetables by Subdistrict and Kind of Plant (ton) in Parigi Moutong Regency, 2018 and 2019</i>	<i>158</i>
5.2.3	Luas Panen Tanaman Sayuran dan Buah–Buahan Semusim Menurut Jenis Tanaman (ha) di Kabupaten Parigi Moutong, 2016–2019	161
	<i>Harvested Area of Seasonal Vegetables and Fruits by Kind of Plant (ha) in Parigi Moutong Regency, 2016–2019</i>	<i>161</i>
5.2.4	Produksi Tanaman Sayuran dan Buah–Buahan Semusim Menurut Jenis Tanaman (ton) di Kabupaten Parigi Moutong, 2016–2019.....	162
	<i>Production of Seasonal Vegetables and Fruits by Kind of Plant (ha) in</i>	

	Halaman Page
<i>Parigi Moutong Regency, 2016-2019</i>	162
5.2.5 Luas Panen Tanaman Biofarmaka Menurut Kecamatan dan Jenis Tanaman (m ²) di Kabupaten Parigi Moutong, 2018 dan 2019.....	163
<i>Harvested Area of Medicinal Plants by Subdistrict and Kind of Plant (m²) in Parigi Moutong Regency, 2018 and 2019</i>	163
5.2.6 Produksi Tanaman Biofarmaka Menurut Kecamatan dan Jenis Tanaman (kg) di Kabupaten Parigi Moutong, 2018 dan 2019	165
<i>Production of Medicinal Plants by Subdistrict and Kind of Plant (kg) in Parigi Moutong Regency, 2018 and 2019</i>	165
5.2.7 Luas Panen Tanaman Biofarmaka Menurut Jenis Tanaman (m ²) di Kabupaten Parigi Moutong, 2016-2019	167
<i>Harvested Area of Medicinal Plants by Kind of Plant (m²) in Parigi Moutong Regency, 2016-2019</i>	167
5.2.8 Produksi Tanaman Biofarmaka Menurut Jenis Tanaman (kg) di Kabupaten Parigi Moutong, 2016-2019	168
<i>Production of Medicinal Plants by Kind of Plant (kg) in Parigi Moutong Regency, 2016-2019</i>	168
5.2.9 Luas Panen Tanaman Hias Menurut Kecamatan dan Jenis Tanaman (m ²) di Kabupaten Parigi Moutong, 2018 dan 2019	169
<i>Harvested Area of Ornamental Plants by Subdistrict and Kind of Plant (m²) in Parigi Moutong Regency, 2018 and 2019</i>	169
5.2.10 Produksi Tanaman Hias Menurut Kecamatan dan Jenis Tanaman (tangkai) di Kabupaten Parigi Moutong, 2018 dan 2019	171
<i>Production of Ornamental Plants by Subdistrict and Kind of Plant (stalks) in Parigi Moutong Regency, 2018 and 2019</i>	171
5.2.11 Luas Panen Tanaman Hias Menurut Jenis Tanaman (m ²) di Kabupaten Parigi Moutong, 2018 dan 2019	173
<i>Harvested Area of Ornamental Plants by Kind of Plant (m²) in Parigi Moutong Regency, 2016-2019</i>	173
5.2.12 Produksi Tanaman Hias Menurut Jenis Tanaman (tangkai) di Kabupaten Parigi Moutong, 2016-2019.....	174
<i>Production of Ornamental Plants by Kind of Plant (stalks) in Parigi Moutong Regency, 2016-2019</i>	174
5.2.13 Produksi Buah-buahan Menurut Kecamatan dan Jenis Tanaman (ton) di Kabupaten Parigi Moutong, 2018 dan 2019.....	174

	<i>Production of Fruits by Subdistrict and Kind of Plant (ton) in Parigi Moutong Regency, 2018 and 2019</i>	175
5.2.14	Produksi Buah–Buahan dan Sayuran Tahunan Menurut Jenis Tanaman (ton) di Kabupaten Parigi Moutong, 2016-2019	178
	<i>Production of Annual Fruits and Vegetables by Kind of Plant (ton) in Parigi Moutong Regency, 2016-2019</i>	178
5.3	PERKEBUNAN	179
	ESTATE CROPS	179
5.3.1	Luas Areal Tanaman Perkebunan Menurut Kecamatan dan Jenis Tanaman (ha) di Kabupaten Parigi Moutong, 2018 dan 2019	179
	<i>Planted Area of Estate Crops by Subdistrict and Type of Crops (ha) in Parigi Moutong Regency, 2018 and 2019</i>	179
5.3.2	Produksi Perkebunan Menurut Kecamatan dan Jenis Tanaman (ton), di Kabupaten Parigi Moutong 2018 dan 2019	183
	<i>Production of Estate by Subdistrict and Type of Crops (ton) in Parigi Moutong Regency, 2018 and 2019</i>	183
5.4	PETERNAKAN	187
	LIVESTOCK	187
5.4.1	Populasi Ternak Menurut Kecamatan dan Jenis Ternak (ekor) di Kabupaten Parigi Moutong, 2019	187
	<i>Livestock Population by Subdistrict and Kind of Livestock (head) in Parigi Moutong Regency, 2019</i>	187
5.4.2	Populasi Unggas Menurut Kecamatan dan Jenis Ternak (ekor) di Kabupaten Parigi Moutong, 2019	188
	<i>Poultry Population by Subdistrict and Kind of Livestock (head) in Parigi Moutong Regency, 2019</i>	188
5.4.3	Populasi Ternak yang Dipotong Menurut Kecamatan dan Jenis Ternak (ekor) di Kabupaten Parigi Moutong, 2019	189
	<i>Livestock Slaughtered Population by Subdistrict and Kind of Livestock (head) in Parigi Moutong Regency, 2019</i>	189
5.4.4	Produksi Daging Ternak Menurut Kecamatan dan Jenis Ternak (ekor) di Kabupaten Parigi Moutong, 2019	190
	<i>Meat Production by Subdistrict and Kind of Livestock (head) in Parigi Moutong Regency, 2019</i>	190

	Halaman Page
5.4.5	Produksi Daging Unggas Menurut Kecamatan dan Jenis Ternak (ekor) di Kabupaten Parigi Moutong, 2019..... 191 <i>Meat Production by Subdistrict and Kind of Livestock (head) in Parigi Moutong Regency, 2019..... 191</i>
5.4.6	Produksi Telur Unggas dan Susu Sapi Menurut Kecamatan dan Jenis Ternak (ekor) di Kabupaten Parigi Moutong, 2019..... 192 <i>Production of Poultry Eggs and Cow Milk by Subdistrict and Kind of Livestock (head) in Parigi Moutong Regency, 2019..... 192</i>
5.5	PERIKANAN 193 FISHERY..... 193
5.5.1	Jumlah Rumah Tangga Perikanan Menurut Kecamatan di Kabupaten Parigi Moutong, 2016-2019..... 193 <i>Number of Fishery Household by Subdistrict in Parigi Moutong Regency, 2015-2019..... 193</i>
5.5.2	Produksi dan Nilai Produksi Perikanan Tangkap Menurut Kecamatan dan Jenis Penangkapan, 2019..... 194 <i>Production and Production Value of Fish Capture by Subdistrict and Type of Captures, 2019..... 194</i>
5.5.3	Produksi dan Nilai Produksi Perikanan Budidaya Menurut Kecamatan dan Jenis Budidaya, 2019..... 195 <i>Production and Production Value of Aquaculture by Subdistrict and Type of Aquaculture, 2019..... 195</i>
5.5.4	Budidaya Perikanan Laut Menurut Kecamatan (kg) di Kabupaten Parigi Moutong, 2019 196 <i>Marine Aquaculture by Subdistrict (kg) in Parigi Moutong Regency, 2019..... 196</i>
5.5.5	Jumlah Perahu/Kapal Menurut Kecamatan dan Jenis Kapal di Kabupaten Parigi Moutong, 2019..... 197 <i>Number of Fishing Boats by Subdistrict and Type of Boats in Parigi Moutong Regency, 2019..... 197</i>
5.6	KEHUTANAN 198 FORESTRY 198
5.6.1	Luas Kawasan Hutan Menurut Fungsinya di Kabupaten Parigi Moutong, 2018 dan 2019 198

	Halaman Page
<i>Forest Area by Function in Parigi Moutong Regency, 2018 and 2019.....</i>	198
5.6.2 <i>Produksi Kayu Hutan Menurut Jenis Produksi di Kabupaten Parigi Moutong, 2015-2019.....</i>	199
<i>Timber Production Type by Product in Parigi Moutong Regency, 2015-2019.....</i>	199
6. PERTAMBANGAN DAN ENERGI/MINING AND ENERGY	201
6.1 <i>Jumlah Pelanggan Listrik Menurut Rayon di Kabupaten Parigi Moutong, 2015-2019.....</i>	205
<i>Number of Electricity Customers by Rayon in Parigi Moutong Regency, 2015-2019</i>	205
7. PARIWISATA/TOURISM	207
7.1 <i>Jumlah Rumah Makan/Restoran Menurut Kecamatan di Kabupaten Parigi Moutong, 2016-2019.....</i>	212
<i>Number of Restaurants by Subdistrict in Parigi Moutong Regency, 2016-2019.....</i>	212
7.2 <i>Jumlah Kunjungan Wisatawan Menurut Bulan di Kabupaten Parigi Moutong, 2019</i>	213
<i>Number of Tourists Visits by Month in Parigi Moutong Regency, 2019..</i>	213
7.3 <i>Jumlah Objek Wisata Menurut Kecamatan di Kabupaten Parigi Moutong , 2019</i>	214
<i>Number of Tourists Attractions by Subdistrict in Parigi Moutong Regency, 2019.....</i>	214
8. TRANSPORTASI DAN KOMUNIKASI/TRANSPORTATION AND COMMUNICATION	217
8.1 TRANSPORTASI.....	222
TRANSPORTATION	222
8.1.1 <i>Panjang Jalan Menurut Tingat Kewenangan Pemerintahan di Kabupaten Parigi Moutong (km), 2017-2019.....</i>	222
<i>Length of Roads by Level Government Authority in Parigi Moutong Regency (km), 2017-2019.....</i>	222

	Halaman Page
8.1.2 Panjang Jalan Menurut Jenis Permukaan Jalan di Kabupaten Parigi Moutong (km), 2017-2019.....	223
<i>Length of Roads by Type of Road Surface in Parigi Moutong Regency (km), 2017-2019.....</i>	<i>223</i>
8.1.3 Panjang Jalan Menurut Kondisi Jalan di Kabupaten Parigi Moutong (km), 2017-2019.....	224
<i>Length of Roads by Condition of Road in Parigi Moutong Regency (km), 2017-2019</i>	<i>224</i>
8.1.4 Jumlah Kendaraan Bermotor Menurut Jenis Kendaraan di Kabupaten Parigi Moutong, 2017-2019.....	225
<i>Number of Motor Vehicles by Type of Vehicle in Parigi Moutong Regency, 2017-2019</i>	<i>225</i>
8.2 KOMUNIKASI.....	226
COMMUNICATION.....	226
8.2.1 Jumlah Kantor Pos Pembantu Menurut Kecamatan di Kabupaten Parigi Moutong, 2016-2019	226
<i>Number of Post Offices Subsidiaries by Subdistrict in Parigi Moutong Regency, 2016-2019.....</i>	<i>226</i>
9. PERBANKAN, KOPERASI DAN HARGA-HARGA/BANKING, COOPERATIVES AND PRICES	227
9.1 Jumlah Koperasi Aktif Menurut Kecamatan di Kabupaten Parigi Moutong, 2019	231
<i>Number of Active Cooperative by Subdistrict in Parigi Moutong Regency, 2016-2019</i>	<i>231</i>
9.2 Jumlah Koperasi Menurut Jenis Koperasi dan Kecamatan di Kabupaten Parigi Moutong, 2019	232
<i>Number of Cooperative by Kind of Cooperative and Subdistrict in Parigi Moutong Regency, 2019.....</i>	<i>232</i>
10. PENGELUARAN PENDUDUK/POPULATION EXPENDITURES	235
10.1 Rata-rata Pengeluaran per Kapita Sebulan Menurut Kelompok Komoditas di Kabupaten Parigi Moutong (rupiah), 2018 dan 2019..	239
<i>Monthly Average Expenditure per Capita by Commodity Group in Parigi Moutong Regency (rupiahs), 2018 and 2019</i>	<i>239</i>

	Halaman Page
10.2	Persentase Pengeluaran per Kapita Sebulan Menurut Kelompok Komoditas di Kabupaten Parigi Moutong (rupiah), 2018 dan 2019.. 240 <i>Percentage of Monthly Expenditure per Capita by Commodity Group in Parigi Moutong Regency (rupiahs), 2018 and 2019</i> 240
10.3	Persentase Penduduk Menurut Golongan Pengeluaran per Kapita Sebulan di Kabupaten Parigi Moutong, 2018 dan 2019..... 241 <i>Percentage of Population by per Capita Spending Group a Month in Parigi Moutong Regency (rupiahs), 2018 and 2019</i> 241
11.	PERDAGANGAN/TRADE 243
11.1	Jumlah Sarana Perdagangan Menurut Jenisnya di Kabupaten Parigi Moutong, 2015-2018..... 248 <i>Number of Trading Facilities by Type of Facility in Parigi Moutong Regency, 2015-2018</i> 248
12.	SISTEM NERACA REGIONAL/SYSTEM OF REGIONAL ACCOUNTS 249
12.1	Produk Domestik Regional Bruto Atas Dasar Harga Berlaku Menurut Lapangan Usaha (juta rupiah) di Kabupaten Parigi Moutong, 2015-2019..... 259 <i>Gross Regional Domestic Product at Current Market Prices by Industry (milion rupiahs) in Parigi Moutong Regency, 2015-2019.....</i> 259
12.2	Produk Domestik Regional Bruto Atas Dasar Harga Konstan 2010 Menurut Lapangan Usaha (juta rupiah) di Kabupaten Parigi Moutong, 2015-2019..... 261 <i>Gross Regional Domestic Product at 2010 Constant Market Prices by Industry (milion rupiahs) in Parigi Moutong Regency, 2015-2019.....</i> 261
12.3	Distribusi Persentase Produk Domestik Regional Bruto Atas Dasar Harga Berlaku Menurut Lapangan Usaha di Kabupaten Parigi Moutong, 2015-2019..... 263 <i>Percentage Distribution of Gross Regional Domestic Product at Current Market Prices by Industry in Parigi Moutong Regency, 2015-2019.....</i> 263
12.4	Laju Pertumbuhan Produk Domestik Regional Bruto Atas Dasar Harga Konstan 2010 Menurut Lapangan Usaha di Kabupaten Parigi Moutong(persen), 2016-2019
	265

	<i>Growth Rate of Gross Regional Domestic Product at 2010 Constant Market Prices by Industry in Parigi Moutong Regency (percent), 2016-2019.....</i>	265
12.5	Produk Domestik Regional Bruto Atas Dasar Harga Berlaku Menurut Jenis Pengeluaran (juta rupiah) di Kabupaten Parigi Moutong, 2015-2019..... <i>Gross Regional Domestic Product at Current Market Prices by Expenditure (million rupiahs) in Parigi Moutong Regency, 2015-2019 ...</i>	267
12.6	Produk Domestik Regional Bruto Atas Dasar Harga Konstan 2010 Menurut Pengeluaran(juta rupiah) di Kabupaten Parigi Moutong, 2015-2019..... <i>Gross Regional Domestic Product at 2010 Constant Market Prices by Expenditure (million rupiahs) in Parigi Moutong Regency, 2015-2019 ...</i>	268
13.	PERBANDINGAN ANTAR KABUPATEN/KOTA/REGENCY MUNICIPAL COMPARISON	269
13.1	Jumlah Penduduk Menurut Kabupaten/Kota di Provinsi Sulawesi Tengah (Orang), 2015-2019..... <i>Population by Regency/Municipality in Sulawesi Tengah Province (person), 2015-2019</i>	273
13.2	Laju Pertumbuhan Produk Domestik Regional Bruto Atas Dasar Harga Konstan Menurut Kabupaten/Kota di Provinsi Sulawesi Tengah (persen), 2015-2019..... <i>Rate of Growth of Gross Regional Domestic Products at Constant 2010 Prices by Regency/Municipality in Sulawesi Tengah Province (percent), 2015-2019.....</i>	274
13.3	Jumlah Penduduk Miskin Menurut Kabupaten/Kota di Provinsi Sulawesi Tengah (ribu), 2015-2019..... <i>Number of Poor Population by Regency/Municipality in Sulawesi Tengah Province (thousand), 2015-2019</i>	275
13.4	Indeks Pembangunan Manusia Menurut Kabupaten/Kota di Provinsi Sulawesi Tengah, 2015-2019..... <i>Human Development Index by Regency/Municipality in Sulawesi Tengah Province (thousand), 2015-2019</i>	276

DAFTAR GAMBAR/LIST OF FIGURES

		Halaman <i>Page</i>
1.1	Luas Daerah menurut Kecamatan di Kabupaten Parigi Moutong (%), 2019	5
	<i>Area of Subdistrict in Parigi Moutong Regency(%), 2019.....</i>	5
2.1	Persentase Pegawai Negeri Sipil Menurut Tingkat Pendidikan di Kabupaten Parigi Moutong, 2019	17
	<i>Percentage of Civil Servants by Educational Level in Parigi Moutong Regency, 2019</i>	17
3.1	Persentase Jumlah Penduduk Kabupaten Parigi Moutong Menurut Jenis Kelamin, 2019.....	43
	<i>Percentage Distribution of Population by Subdistrict in Parigi Moutong Regency, 2019</i>	43
4.1	Jumlah Jemaah Haji yang Diberangkatkan ke Tanah Suci Mekah Menurut Kecamatan,2018–2019	67
	<i>Number of Moslem Pilgrims Sent to the Holy Land of Mecca By Subdistrict, 2018–2019</i>	67
5.1	Persentase Populasi Kambing Menurut Kecamatan di Kabupaten Parigi Moutong, 2019	151
	<i>Percentage of Goat Population by Subdistrict in Parigi Moutong Regency, 2019.....</i>	151
7.1	Jumlah Kunjungan Wisatawan Menurut Bulan di Kabupaten Parigi Moutong, 2019	211
	<i>Number of Tourist Visits by Month in Parigi Moutong Regency, 2019</i>	211
8.1	Panjang Jalan Menurut Kondisi Jalan di Kabupaten Parigi Moutong, 2019	221
	<i>Length of Roads by Condition of Roads in Parigi Moutong Regency, 2019.....</i>	221

PENJELASAN UMUM/EXPLANATORY NOTES

Tanda-tanda, satuan-satuan, dan lain-lainnya yang digunakan dalam publikasi ini adalah sebagai berikut:

Symbols, measurement units, and acronyms which are used in this publication, are as follows:

1. TANDA-TANDA/SYMBOLS

Data tidak tersedia/Data not available	: ...
Tidak ada atau nol /Null or zero	: -
Data dapat diabaikan/Data negligible	: 0
Tanda decimal/Decimal point	: ,
Data tidak dapat ditampilkan/Not applicable	: NA
Angka estimasi/Estimated figures	: e
Angka diperbaiki/Revised figures	: r
Angka sementara/Preliminary figures	: x
Angka sangat sementara/Very preliminary figures	: xx
Angka sangat sangat sementara/Very very preliminary figures	: xxx

2. SATUAN/UNITS

barel/barrel	: 158,99 liter/litres = 1/6,2898 m ³
hektar (ha)/hectare (ha)	: 10 000 m ²
kilometer (km)/kilometres (km)	: 1 000 meter/meters (m)
knot/knot	: 1,8523 km/jam (km/hour)
kuintal/quintal	: 100 kg
KWh	: 1 000 Watt hour
MWh	: 1 000 KWh
liter (untuk beras)/litre (for rice)	: 0,80 kg
MMSCF	: 1/35,3 m ³
metrik ton (m.ton)/metric ton (m. ton)	: 0,98421 long ton = 1 000 kg
ons/ounce	: 28,31 gram/grams
ton	: 1 000 kg

Satuan lain: buah, dus, butir, helai/lembar, kaleng, batang, pulsa, ton kilometer (ton-km), jam, menit, persen (%).

Other units: unit, pack, pieces, sheet, tin, pulse, ton-kilometres(ton-km), hour, minute, percent (%).

Perbedaan angka di belakang koma disebabkan oleh pembulatan angka.

The difference in decimal numbers is caused by rounding.

DAFTAR SINGKATAN/ LIST OF ABBREVIATIONS

SI	: Stasiun Iklim
SIMPK	: Stasiun Meteorologi Pertanian Khusus
t.t	: Tempat tidur
BCG	: Bacillus Calmette Guerin
DPT	: Difteri, Pertusis, Tetanus
TT	: Tetanus Toxoid
IOT	: Industri Obat Tradisional/ <i>Traditional Medicine Industry</i>
IKOT	: Industri Kecil Obat Tradisional/ <i>Traditional Medicine Small</i>
Alkes	: Alat kesehatan/ <i>Health Kits</i>
PKRT	: Perbekalan Kesehatan Rumah tangga/ <i>Household Health Logistics</i>
Kompl	: Komplemen/ <i>Complement</i>
IRTP	: Industri Pangan Produksi Rumah Tangga/ <i>Foods Home Industry</i>
PBF	: Pedagang Besar Farmasi/ <i>Pharmacy Whole-seller</i>
GFK	: Gudang Farmasi Kab/Kota/Regency/ <i>Municipality Pharmacy Warehouse</i>
RB	: Rumah Bersalin/ <i>Delivery House</i>
Pustu	: Puskesmas pembantu/ <i>Auxiliary Public Health Center</i>
BP	: Balai Pengobatan/ <i>Polyclinic</i>
TPS	: Tempat Pembuangan Sementara / <i>landfill</i>
Jamkesmas	: Jaminan kesehatan masyarakat miskin/ <i>Poor public health insurance</i>
PJKMU	: Program Jaminan Kesehatan Masyarakat Umum
SIUP	: Surat Ijin Usaha Perdagangan/ <i>Trading Permission Letter</i>
TDP	: Tanda Daftar Perusahaan/ <i>Company Registration Identity</i>
API	: Angka Pengenal Importir/ <i>Importer's Identity Number</i>

Statistik Kunci, 2017–2019 Key Statistics, 2017–2019

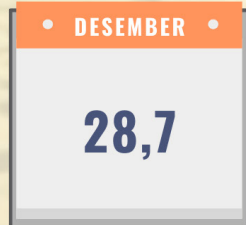
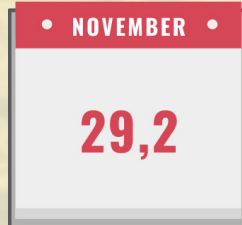
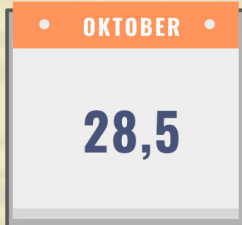
Rincian/Description (1)	Satuan/Unit (2)	2017 (5)	2018 (6)	2019 (7)
SOSIAL/SOCIAL				
Penduduk ¹ /Population ¹	juta/million	261,9	265,0	265,0
Laju Pertumbuhan Penduduk ¹ /Population Growth ¹	%	1,23 ^r	1,19	1,19
Angka Kelahiran Total-AKT ¹ /Total Fertility Rate-TFR ¹	anak/child	2,33	2,30	2,30
Angka Kematian Bayi-AKB (per 1000 kelahiran hidup) ¹ Infant Mortality Rate-IMR (per 1000 life births) ¹	bayi infant	25,1	24,6	24,6
Angka Harapan Hidup ^{1-e} /Life Expectancy Rate ¹	tahun/years	71,1	71,2	71,2
Angka Melek Huruf Usia 15+/ <i>Literacy Rate Aged 15+</i>	%	95,5	95,7	95,7
Tingkat Partisipasi Angkatan Kerja -TPAK ² <i>Labour Force Participation Rate-LFPR²</i>	%	66,7 ³	67,3 ³	67,3 ³
Tingkat Pengangguran Terbuka-TPT ² <i>Unemployment Rate-UR²</i>	%	5,5 ⁴	5,3 ⁴	5,3 ⁴
Penduduk Miskin ² /Poor People ⁴	juta/million	27,8	25,9	25,9
Persentase Penduduk Miskin ⁴ <i>Percentage of Poor People⁴</i>	%	10,6	9,8	9,8
Indeks Pembangunan Manusia-IPM ⁵ <i>Human Development Index⁵</i>	–	70,8	71,4	71,4
EKONOMI/ECONOMIC				
Produk Domestik Bruto (PDB) Harga Berlaku ⁶ <i>Gross Domestic Bruto (GDP) at Current Price⁶</i>	triliun rupiah trillion rupiahs	13 587,2 ^x	14 837,4 ^{xx}	14 837,4 ^{xx}
Laju Pertumbuhan Ekonomi ⁸ /Economic Growth ⁷	%	5,1 ^x	5,2 ^{xx}	5,2 ^{xx}
PDB Per Kapita Harga Berlaku ^{6,8} <i>Per Capita of GDP at Current Price^{6,8}</i>	juta rupiah million rupiahs	51,9 ^x	56,0 ^{xx}	56,0 ^{xx}
Inflasi/Inflation (<i>y-o-y</i>)	%	3,69 ⁹	3,1 ⁹	3,19 ⁹
Eksport/Export	miliar/billion US\$	168,8	180,0	180,0
Import/Import	miliar/billion US\$	157,0	188,7	188,7
Wisatawan Asing/Foreign Tourists	juta/million	14,0	15,8	15,8
Uang Beredar Luas (M ₂) <i>Broad Money</i>	triliun rupiah trillion rupiahs	5 419,2	5 760,0	5 760,0
Posisi Cadangan Devisa/Reserve Asset Position	miliar/billion US\$	130,2	120,7	120,7
Realisasi Penanaman Modal Dalam Negeri-PMDN <i>Realization of Domestic Investment</i>	triliun rupiah trillion rupiahs	262,4	328,6	328,6
Realisasi Penanaman Modal Asing-PMA <i>Realization of Foreign Investment</i>	miliar/billion US\$	32,2	29,3	29,3
Suku Bunga Sertifikat Bank Indonesia (1 bulan) ¹⁰ <i>Interest Rate of Bank Indonesia Certificate (1 month)¹⁰</i>	%
Kurs Tengah US\$/Middle Rates of US\$	rupiah/rupiahs	13 548	14 481	14 481
Indeks Harga Saham Gabungan (IHSG) <i>Composite Stocks Price Index (CSPI)</i>	–	6 355,7	6 194,5	6 194,5

- Catatan/Notes: ¹ Data 2006–2009: berdasarkan hasil SUPAS 2005; mulai 2010: Hasil proyeksi penduduk Indonesia 2010–2035 (pertengahan tahun/Juni)/Data in 2006–2009: based on SUPAS 2005; since 2010: The result of Indonesia population projection 2010–2035 (mid year/June)
- ² Kondisi Agustus/Condition at August
- ³ Menggunakan penimbang hasil proyeksi penduduk tahun 2010–2035/Weighted by the 2010–2035 population projection
- ⁴ Kondisi Maret/Condition at March
- ⁵ Sejak tahun 2010, IPM dihitung dengan metode baru. Komponen IPM metode baru adalah angka harapan hidup saat lahir, harapan lama sekolah, rata-rata lama sekolah, dan pengeluaran per kapita/Since 2010, HDI was calculated using new method. New HDI component are life expectancy at birth, expected years of schooling, means years of schooling, and expenditure per capita
- ⁶ Mulai tahun 2010 mengadopsi System of National Account 2008 (SNA 2008)/Since 2010 is in line with System of National Account 2008 (SNA 2008)
- ⁷ Sebelum 2011 menggunakan tahun dasar 2000 (2000=100), mulai 2011 menggunakan tahun dasar 2010 (2010=100)/Before 2011 using 2000 base year (2000=100), since 2011 using 2010 base year (2010=100)
- ⁸ Mulai 2010 proyeksi penduduk berdasarkan hasil SP2010/Since 2010 population projection based on SP2010
- ⁹ IHK 82 kota (2012 = 100)/CPI 82 cities (2012 = 100)
- ¹⁰ Mulai 2010: menggunakan SBI 9 bulan/Since 2010: using SBI 9 month

BAB 1 CHAPT

GEOGRAFI DAN IKLIM GEOGRAPHY AND CLIMATE

Rata-rata suhu menurut bulan di kabupaten Parigi Moutong 2019 (derajat Celsius)



PENJELASAN TEKNIS

1. Secara astronomis, Kabupaten Parigi Moutong terletak pada posisi 119°45' - 121°06' Bujur Timur dan 0°14' Lintang Selatan serta 4°40' Lintang Utara.
2. Berdasarkan posisi geografisnya Kabupaten Parigi Moutong memiliki batas-batas: Utara - Kabupaten Buol, Kabupaten Toli-toli, dan Provinsi Gorontalo, Selatan - Kabupaten Poso dan Kabupaten Sigi, Barat - Kabupaten Donggala dan Kota Palu, Timur - serta Teluk Tomini.
3. Kondisi topografi Kabupaten Parigi Moutong berada pada ketinggian 0– 2.900 m dpl dan garis pantai yang memiliki bibir pantai sepanjang 472 km di Teluk Tomini membentang dari ujung Kecamatan Sausu di bagian selatan hingga Kecamatan Moutong yang berbatasan dengan Provinsi Gorontalo di sisi utara.
4. Data Curah Hujan (mm) adalah ketinggian air hujan yang terkumpul dalam penakar hujan pada tempat yang rata, tidak menyerap, tidak meresap dan tidak mengalir. Unsur hujan 1 mm artinya dalam luasan satu meter persegi pada tempat yang datar tertampung air hujan setinggi satu milimeter atau tertampung air hujan sebanyak satu liter.

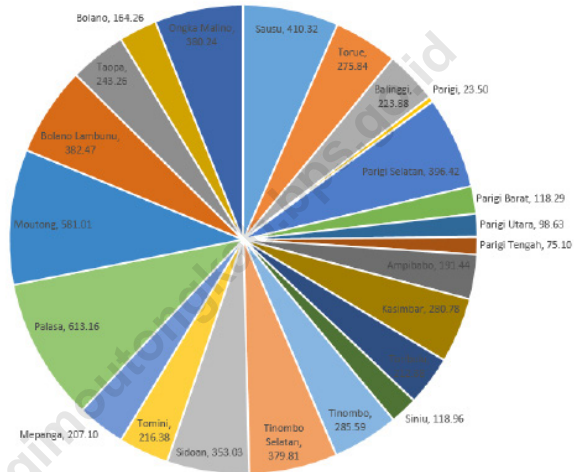
TECHNICAL NOTES

1. *Astronomically, Parigi Moutong Regency is located at position 119°45'-121°06' East Longitude and 0°14' South Latitude and 4°40' North Latitude.*
2. *In terms of geographic position, Parigi Moutong Regency has boundaries as follows North - Buol, Toli-Toli, and the province of Gorontalo, South - Poso district and Sigi regency, West - Palu and Donggala regency, East - Tomini Gulf.*
3. *Parigi Moutong Regency topography at an altitude 0-2,900 m above sea level and has a coastline along the shore in the Gulf of Tomini 472 km stretch from the District Sausu in the south until the District Moutong Gorontalo province bordering on the north side.*
4. *Rainfall (mm) is the height of rainwater collected in a graduated rain on a leve, does not absorb, not pervasive and does not flow. Elements rainy one (1) millimeter means in the area of one square meter in a flat accommodated approximately one millimeter of rain water or rain water accommodated as much as one liter.*

5. Suhu udara adalah ukuran energi kinetik rata – rata dari pergerakan molekul – molekul. Suhu suatu benda ialah keadaan yang menentukan kemampuan benda tersebut, untuk memindahkan (transfer) panas ke benda – benda lain atau menerima panas dari benda – benda lain tersebut. Dalam sistem dua benda, benda yang kehilangan panas dikatakan benda yang bersuhu lebih tinggi.
 6. Lama penyinaran matahari adalah salah satu unsur klimatologi, dan didefinisikan sebagai kekuatan matahari melebihi 120 W/m^2 .
 7. Kelembaban udara/legas udara adalah jumlah kandungan uap air yang ada dalam udara. Kandungan uap air di udara berubah-ubah bergantung pada suhu. Makin tinggi suhu, makin banyak kandungan uap airnya. Alat pengukur kelembaban udara adalah higrometer. Kelembaban udara ada 2 jenis sebagai berikut:
 - Kelembaban mutlak (absolute) yang menunjukkan jumlah uap air dalam satuan gram pada satu meter kubik udara.
 - Kelembaban relatif (nisbi), yaitu angka dalam persen yang menunjukkan perbandingan antara banyaknya uap air yang benar-benar dikandung udara pada suhu tertentu dan jumlah uap air maksimum yang dapat dikandung udara.
5. *The air temperature is a measure of the kinetic energy - average of the movement of molecules -molecules. Temperature of an object is a state that determines the ability of these objects, to move (transfer) of heat to objects - objects of others or receive heat from objects - objects such other. In a system of two objects, objects that heat loss is said to objects higher temperature.*
 6. *Solar radiation is one of several elements climatology, and is defined as the power of the sun exceeding 120 W/m^2 .*
 7. *Humidity air / air Legas is the amount of water vapor content in the air. The content of water vapor in the air vary depending to temperature. The higher the temperature, the more water vapor content. Humidity gauges are hygrometer. Humidity there are 2 types as follows:*
 - *The absolute humidity (absolute) is a number that indicates the amount of water vapor in grams in one cubic meter of air.*
 - *Relative humidity (relative), the figures in percent which shows a comparison between the amount of water vapor actually contained the air at a specific temperature and the maximum amount of water vapor that can be contained in the air.*

Gambar 1.1
Figures

Luas Daerah menurut Kecamatan di Kabupaten Parigi Moutong (%), 2019
Area of Subdistrict in Parigi Moutong Regency (%), 2019



Sumber/Source : Berdasarkan Peraturan Menteri Dalam Negeri No. 66 Tahun 2011 tanggal 28 Desember 2011
Based on Minister Of Home Affairs Regulation No 66/2011, December 28,2011

1.1 KEADAAN GEOGRAFI GEOGRAPHY CONDITION

Tabel 1.1.1 **Luas Daerah dan Jumlah Pulau Menurut Kecamatan di Kabupaten Parigi Moutong, 2019**
Table 1.1.1 **Total Area and Number of Islands by Subdistrict in Parigi Moutong Regency, 2019**

Kecamatan Subdistrict	Ibukota Kecamatan Capital of Subdistrict	Luas ¹ Total Area ¹ (km ² /sq.km)
(1)	(2)	(3)
Sausu	Sausu Trans	410,32
Torue	Torue	275,84
Balinggi	Malakosa	223,88
Parigi	Masigi	23,50
Parigi Selatan	Dolago Padang	396,42
Parigi Barat	Parigimpuu	118,29
Parigi Utara	Toboli Barat	98,63
Parigi Tengah	Binangga	75,10
Ampibabo	Ampibabo Utara	191,44
Kasimbar	Kasimbar	280,78
Toribulu	Toribulu	212,38
Siniu	Siniu Sayogindano	118,96
Tinombo	Tinombo	285,59
Tinombo Selatan	Maninili	379,81
Sidoan	Muara Jaya	353,03
Tomini	Tomini	216,38
Mepanga	Mepanga	207,10
Palasa	Palasa	613,16
Moutong	Moutong Tengah	581,01
Bolano Lambunu	Lambunu	382,47
Taopa	Taopa	243,26
Bolano	Bolano	164,26
Ongka Malino	Ongka	380,24
Parigi Moutong		6 231,85

Lanjutan Tabel/*Continued Table* 1.1.1

Kecamatan Subdistrict	Persentase terhadap Luas Kabupaten Percentage to Regency's Area	Jumlah Pulau² Number of Islands²
(1)	(4)	(5)
Sausu	6,58	1
Torue	4,43	-
Balinggi	3,59	-
Parigi	0,38	-
Parigi Selatan	6,36	1
Parigi Barat	1,90	-
Parigi Utara	1,58	-
Parigi Tengah	1,21	-
Ampibabo	3,07	-
Kasimbar	4,51	-
Toribulu	3,41	1
Siniu	1,91	-
Tinombo	4,58	-
Tinombo Selatan	6,09	-
Sidoan	5,67	-
Tomini	3,47	6
Mepanga	3,32	1
Palasa	9,84	-
Moutong	9,32	4
Bolano Lambunu	6,14	-
Taopa	3,90	3
Bolano	2,64	1
Ongka Malino	6,10	1
Parigi Moutong	100,00	19

Sumber/*Source*: Bagian Pemerintahan Umum Sekretariat Daerah Kabupaten Parigi Moutong/*Division of Public Administration Regional Secretariat of Parigi Moutong Regency*

Tabel 1.2.1 **Tinggi Wilayah dan Jarak ke Ibukota Kabupaten Menurut Kecamatan di Kabupaten Parigi Moutong, 2019**
Table 1.2.1 **Altitude and Distance to the Capital of Regency by Subdistrict in Parigi Moutong Regency, 2019**

Kecamatan Subdistrict	Tinggi Wilayah (mdpl) Altitude (m a.s.l)	Jarak ke Ibukota Kabupaten Distance to the Capital of Regency
(1)	(2)	(3)
Sausu	500	52
Torue	24	29
Balinggi	12	33
Parigi	4	-
Parigi Selatan	38	8
Parigi Barat	58	4
Parigi Utara	7	16
Parigi Tengah	10	9
Ampibabo	35	44
Kasimbar	21	86
Toribulu	45	75
Siniu	10	37
Tinombo	800	167
Tinombo Selatan	18	113
Sidoan	47	149
Tomini	7	200
Mepanga	55	214
Palasa	27	185
Moutong	15	290
Bolano Lambunu	35	260
Taopa	8	278
Bolano	4	255
Ongka Malino	102	240
Parigi Moutong		

Sumber/Source: Bagian Pemerintahan Umum Sekretariat Daerah Kabupaten Parigi Moutong/Division of Public Administration Regional Secretariat of Parigi Moutong Regency

1.2 IKLIM CLIMATE

Tabel 1.2.1 Pengamatan Unsur Iklim Kabupaten Parigi Moutong Menurut Bulan di Stasiun Meteorologi Mutiara Palu, 2019
Table Observation of Climate Elements of Parigi Moutong Regency in Mutiara Meteorology Station of Palu, 2019

Bulan Month	Suhu/Temperature (°C)			Kelembaban/Humidity (%)		
	Minimum	Rata-rata Average	Maksimum Maximum	Minimum	Rata-rata Average	Maksimum Maximum
(1)	(2)	(3)	(4)	(5)	(6)	(7)
Januari/January	23,5	28,2	32,7	64,0	76,2	88,8
Februari/February	23,3	28,4	34,5	63,8	71,5	77,0
Maret/March	23,0	27,8	33,3	63,0	74,2	91,0
April/April	23,3	27,8	32,7	67,7	77,8	91,4
Mei/May	23,1	28,3	33,2	70,4	78,6	88,3
Juni/June	22,7	27,1	31,3	78,2	85,9	96,6
Juli/July	22,1	27,4	32,8	72,6	79,6	89,6
Agustus/August	21,7	28,3	34,5	62,6	73,7	81,9
September/September	22,9	28,7	34,9	63,4	71,6	77,8
Oktober/October	23,3	28,5	34,3	62,0	73,0	82,0
November/November	24,0	29,2	34,5	64,0	70,7	78,0
Desember/December	23,9	28,7	33,9	69,2	74,0	72,0
Rata-rata/Average	23,0	28,2	33,6	66,7	75,6	85,4

Lanjutan Tabel/Continued Table 1.2.1

Bulan Month	Kecepatan Angin (m/det) Wind Velocity (m/sec)			Tekanan Udara/Atmospheric Pressure (mb)		
	Minimum	Rata-rata Average	Maksimum Maximum	Minimum	Rata-rata Average	Maksimum Maximum
(1)	(8)	(9)	(10)	(11)	(12)	(13)
Januari/January	2,4	4,1	6,0	...	1 012,0	...
Februari/February	2,8	4,7	6,5	...	1 013,0	...
Maret/March	1,0	5,3	6,0	...	1 012,2	...
April/April	1,4	3,6	4,8	...	1 011,3	...
Mei/May	1,0	3,7	5,1	...	1 011,5	...
Juni/June	1,1	3,1	4,4	...	1 011,4	...
Juli/July	1,7	3,7	5,8	1 012,1
Agustus/August	3,8	5,0	5,9	...	1 011,9	...
September/September	2,8	5,1	6,9	...	1 012,1	...
Oktober/October	3,0	4,7	6,0	1 011,0
November/November	4,0	4,9	6,0	...	1 010,9	...
Desember/December	3,7	4,9	6,6	...	1 011,1	...
Rata-rata/Average	2,4	4,4	5,8	...	1 011,7	...

Lanjutan Tabel/*Continued Table 1.2.1*

Bulan Month	Jumlah Curah Hujan Number of Precipitation (mm)	Jumlah Hari Hujan (hari) Number of Rainy Days (day)	Penyinaran Matahari Duration of Sunshine (%)
(1)	(14)	(15)	(16)
Januari/ <i>January</i>	43,0	11,0	43
Februari/ <i>February</i>	53,0	15,0	68
Maret/ <i>March</i>	89,0	14,0	71
April/ <i>April</i>	109,0	15,0	59
Mei/ <i>May</i>	106,0	19,0	75
Juni/ <i>June</i>	280,0	25,0	58
Juli/ <i>July</i>	67,0	19,0	65
Agustus/ <i>August</i>	25,0	6,0	88
September/ <i>September</i>	15,0	5,0	92
Oktober/ <i>October</i>	109,0	7,0	81
November/ <i>November</i>	105,0	7,0	76
Desember/ <i>December</i>	95,0	15,0	54
Rata-rata/<i>Average</i>	91,3	13,2	69,1

BAB 2

CHAPT

PEMERINTAHAN

GOVERNMENT

Jumlah Pegawai Negeri Sipil di Kabupaten Parigi Moutong Menurut Jenis Kelamin, 2019

Number of Civil Servants in Parigi Moutong Regency by Sex, 2019

LAKI-LAKI/MALE

2.967

Orang/Persons



PEREMPUAN/FEMALE

3.511

Orang/Persons



PENJELASAN TEKNIS

1. Anggota Dewan Perwakilan Rakyat Daerah (DPRD) dipilih melalui pemilihan umum (pemilu) dan dilantik dalam masa jabatan lima tahun.
2. Berdasarkan Undang-Undang no Republik Indonesia no. 43 tahun 1999 Tentang Pokok-Pokok Kepegawaian, yang dimaksud Pegawai Negeri adalah setiap warga negara Republik Indonesia yang telah memenuhi syarat yang ditentukan, diangkat oleh pejabat yang berwenang dan disertai tugas dalam suatu jabatan negeri, atau disertai tugas negara lainnya, dan digaji berdasarkan peraturan perundang-undangan yang berlaku.
3. Pasal 2 Ayat 1 UU RI no. 43 tahun 1999 tentang Pokok-Pokok Kepegawaian, membagi Pegawai Negeri menjadi 3 yaitu:
 - Pegawai Negeri Sipil
 - Anggota Tentara Republik Indonesia
 - Anggota Kepolisian Negara Republik Indonesia

Pada pasal 2 ayat 2 Pegawai Negeri Sipil di bedakan menjadi 2 yaitu :

- Pegawai Negeri Sipil Pusat
 - Pegawai Negeri Sipil Daerah
4. Pegawai Negeri Sipil Pusat adalah

TECHNICAL NOTES

1. *Regional House of Representatives (DPRD) members are elected through a general election and appointed for a five-years membership.*
2. *The Based on the Law of the Republic of Indonesia no. 43 1999 About the Principal Officer, which meant Servants is every citizen of the Republic of Indonesia that has been qualified specified, appointed by the competent authority and entrusted with tasks in an office abroad, or entrusted with the task of other countries, and are paid based on laws applicable.*
3. *Article 2 Paragraph 1 of Law of the Republic of Indonesia no. 43 1999 About the Principal Officer, divide into 3 Servants.*
 - *Government employees*
 - *Members of the Army of the Republic of Indonesia*
 - *Members of the Indonesian National Police*

In Article 2, paragraph 2 of Civil Servants to differentiate into two, namely:

- *Centre for Civil Servants*
- *Regional Civil Servants*

4. *Civil Service Centre is a Civil Servant*

Pegawai Negeri Sipil yang gajinya dibebankan pada Anggaran Pendapatan dan Belanja Negara dan bekerja pada Departemen, Lembaga pemerintah non-Departemen, Kesekretariatan Lembaga Tertinggi/Tinggi Negara, Instansi Vertikal di Daerah Propinsi/Kabupaten/Kota, Kepaniteraan Pengadilan, atau dipekerjakan untuk menyelenggarakan tugas negara lainnya.

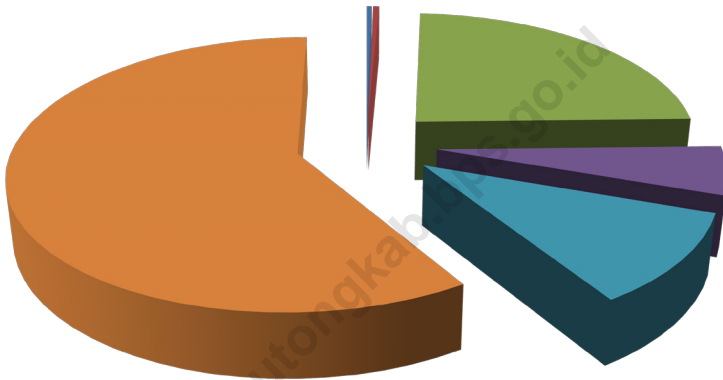
5. Pegawai Negeri Sipil Daerah adalah Pegawai Negeri Sipil Daerah Propinsi/Kabupaten/Kota yang gajinya dibebankan pada Anggaran Pendapatan dan Belanja Daerah dan bekerja pada Pemerintah Daerah, atau dipekerjakan di luar instansi induknya.

whose salary is charged to the Budget of the State and working in the Ministry, non-governmental Organization Department, Secretariat highest institution/ High Country, Vertical Institutions at Provincial/District/Municipality, the Clerk of Court, or hired to carry out the task of other countries.

Regional Civil Servants is a Civil Servants in a provincial/regional/ municipal salary is charged to the budget of Regional and Local Government is working on, or employed outside the parent institution.

Gambar 2.1
Figures

Persentase Pegawai Negeri Sipil Menurut Tingkat Pendidikan di Kabupaten Parigi Moutong, 2019
Percentage of Civil Servants by Educational Level in Parigi Moutong regency, 2019



- Sampai dengan SD/Up to Primary School
- SMP/Sederajat/General Vocational Junior High School
- SMA/Sederajat/General/Vocational Senior High School
- Diploma I, II/Akta I, II/Diploma I, II/Akta I, II
- Diploma III/Akta III/Sarjana Muda/Diploma III/Akta III/Bachelor

Sumber/Source: Badan Kepegawaian Daerah dan Pengembangan Sumber Daya Manusia Kabupaten Parigi Moutong/ *Regional Office for Civil Servant Managemnet and Human Resource Development of Parigi Moutong Regency*

2.1 WILAYAH ADMINISTRATIF ADMINISTRATIVE AREA

Tabel 2.1.1 **Jumlah Desa¹/Kelurahan Menurut Kecamatan di Kabupaten Parigi Moutong, 2015–2019**
Table 2.1.1 **Number of Villages¹/Kelurahan by Subdistrict in Parigi Moutong Regency, 2015–2019**

Kecamatan Subdistrict	2015	2016	2017	2018	2019
(1)	(2)	(3)	(4)	(5)	(6)
Sausu	10	10	10	10	10
Torue	7	7	7	7	7
Balinggi	9	9	9	9	9
Parigi	11	11	11	11	11
Parigi Selatan	10	10	10	10	10
Parigi Barat	6	6	6	6	6
Parigi Utara	5	5	5	5	5
Parigi Tengah	6	6	6	6	6
Ampibabo	19	19	19	19	19
Kasimbar	18	18	18	18	18
Toribulu	9	9	9	9	9
Siniu	9	9	9	9	9
Tinombo	15	15	15	15	15
Tinombo Selatan	20	20	20	20	20
Sidoan	11	11	11	11	11
Tomini	14	14	14	14	14
Mepanga	18	18	18	18	18
Palasa	11	11	11	11	11
Moutong	20	20	20	20	20
Bolano Lambunu	14	14	14	14	14
Taopa	11	11	11	11	11
Bolano	13	13	13	13	13
Ongka Malino	17	17	17	17	17
Parigi Moutong	283	283	283	283	283

Catatan/Note: ¹ Termasuk kelurahan dan Unit Permukiman Transmigrasi (UPT)/Include Transmigration Settlement Unit
 Sumber/Source: Peraturan Kepala Badan Pusat Statistik Nomor 29 Tahun 2018 Tanggal 15 Januari 2018 tentang Perubahan Atas Peraturan Kepala Badan Pusat Statistik Nomor 55 Tahun 2017 tentang Kode dan Nama Wilayah Kerja Statistik Tahun 2017
 Chief Statistician Regulation Number 29/2018, January 15 2018, as a revision of Chief Statistician Regulation Number 55 of 2017 on Code and Name of Regional Level of Data Collection.

2.2 PEMILIHAN UMUM GENERAL ELECTION

Tabel 2.2.1 **Jumlah Anggota Dewan Perwakilan Rakyat Daerah Menurut Partai Politik dan Jenis Kelamin di Kabupaten Parigi Moutong, 2019**
Number of Regional House of Representatives's Members by Political Parties and Sex in Parigi Moutong Regency, 2019

Partai Politik Party	Laki-laki Male	Perempuan Female	Jumlah Total
(1)	(2)	(3)	(4)
P. NASDEM	4	1	5
P. GERINDRA	5	-	5
PDI-PERJUANGAN	4	-	4
PKB	3	1	4
P. HANURA	3	1	4
PAN	3	-	3
P. GOLKAR	2	1	3
P. PERINDO	3	-	3
P. DEMOKRAT	2	-	2
PKS	3	-	3
PBB	1	1	2
PPP	1	-	1
P. BERKARYA	-	1	1
Jumlah/Total	34	6	40

Sumber/Source: Sekretariat Dewan Perwakilan Rakyat Daerah Kabupaten Parigi Moutong/ *Regional House of Representatives in Parigi Moutong Regency*

Tabel 2.2.2 **Jumlah Keputusan DPRD Menurut Keputusan di Kabupaten Parigi Moutong, 2015-2019**
Table 2.2.2 **Number of Acts of Local Assembly by Type of Act in Parigi Moutong Regency, 2015–2019**

Uraian	2015	2016	2017	2018	2019
(1)	(2)	(3)	(4)	(5)	(6)
Peraturan Daerah/ <i>Local Regulation</i>	7	7	7	10	4
Keputusan DPRD/ <i>Council Decision</i>	16	7	22	28	18
Keputusan Pimpinan DPRD/ <i>Chief of Concil Decision</i>	20	14	22	26	28
Keputusan Daerah/ <i>Decision of Region</i>	-	-	-	-	-
Keputusan Panitia Musyawarah/ <i>Discussion Committee Decision</i>	20	20	20	30	26
Panitia Anggaran/ <i>Budget Committee</i>	2	2	5	9	7
Panitia Khusus/ <i>Special Committee</i>	6	5	7	5	4
Rapat-rapat/ <i>Meetings</i>	123	86	110	100	123
Lainnya/ <i>The Other</i>	-	-	-	-	-

Sumber/Source: Sekretariat Dewan Perwakilan Rakyat Daerah Kabupaten Parigi Moutong/ *Regional House of Representatives in Parigi Moutong Regency*

2.3 SUMBER DAYA MANUSIA HUMAN RESOURCES

Tabel 2.3.1 Jumlah Pegawai Negeri Sipil Menurut Jabatan dan Jenis Kelamin di Kabupaten Parigi Moutong, Desember 2018 dan Desember 2019
Number of Civil Servants by Occupation and Sex in Parigi Moutong Regency, December 2018 and December 2019

Kecamatan <i>Subdistrict</i>	2018		Jumlah <i>Total</i>
	Laki-laki <i>Male</i>	Perempuan <i>Female</i>	
(1)	(2)	(3)	(4)
Fungsional Tertentu <i>Specific Functional</i>	1 160	1 961	3 122
Fungsional Umum <i>Staf General Functional</i>	1 268	1 184	2 452
Struktural/ <i>Structural</i>	539	293	832
Eselon V/5th Echelon	-	-	-
Eselon IV/4th Echelon	373	242	615
Eselon III/3rd Echelon	137	49	186
Eselon II/2nd Echelon	29	2	31
Eselon I/1st Echelon	-	-	-
Jumlah/Total	3 027	3 487	6 514

Lanjutan Tabel/*Continued Table 2.3.1*

Kecamatan <i>Subdistrict</i>	2019		Jumlah <i>Total</i>
	Laki-laki <i>Male</i>	Perempuan <i>Female</i>	
(1)	(5)	(6)	(7)
Fungsional Tertentu <i>Specific Functional</i>	1 201	2 192	3 393
Fungsional Umum <i>Staf General Functional</i>	1 197	995	2 192
Struktural/ <i>Structural</i>	569	324	893
Eselon V/5th Echelon	-	-	-
Eselon IV/4th Echelon	393	259	652
Eselon III/3rd Echelon	144	61	205
Eselon II/2nd Echelon	32	4	36
Eselon I/1st Echelon	-	-	-
Jumlah/<i>Total</i>	2 967	3 511	6 478

Sumber/*Source*: Badan Kepegawaian Daerah dan Pengembangan Sumber Daya Manusia Kabupaten Parigi Moutong/ *Regional Office for Civil Servant Managemnet and Human Resource Development of Parigi Moutong Regency*

Tabel
Table 2.3.2

Jumlah Pegawai Negeri Sipil Menurut Tingkat Pendidikan dan Jenis Kelamin di Kabupaten Parigi Moutong Desember 2018 dan Desember 2019
Number of Civil Servants by Educational Level and Sex in Parigi Moutong Regency, December 2018 and December 2019

Tingkat Pendidikan <i>Educational Level</i>	2018		
	Laki-laki <i>Male</i>	Perempuan <i>Female</i>	Jumlah <i>Total</i>
(1)	(2)	(3)	(4)
Sampai dengan SD <i>Up to Primary School</i>	25	2	27
SMP/Sederajat <i>General Vocational Junior High School</i>	24	6	30
SMA/Sederajat <i>General/Vocational Senior High School</i>	1 002	732	1 734
Diploma I, II/Akta I, II <i>Diploma I, II/Akta I, II</i>	296	772	1 068
Diploma III/Akta III/Sarjana Muda <i>Diploma III/Akta III/Bachelor</i>			
Tingkat Sarjana/Doktor/Ph.D <i>University Graduates</i>	1 680	1 975	3 655
Jumlah/Total	3 027	3 487	6 514

Lanjutan Tabel/Continued Table 2.3.2

Tingkat Pendidikan <i>Educational Level</i>	2019		
	Laki-laki <i>Male</i>	Perempuan <i>Female</i>	Jumlah <i>Total</i>
(1)	(2)	(3)	(4)
Sampai dengan SD <i>Up to Primary School</i>	20	1	21
SMP/Sederajat <i>General Vocational Junior High School</i>	21	5	26
SMA/Sederajat <i>General/Vocational Senior High School</i>	926	622	1 548
Diploma I, II/Akta I, II <i>Diploma I, II/Akta I, II</i>	139	232	371
Diploma III/Akta III/Sarjana Muda <i>Diploma III/Akta III/Bachelor</i>	131	561	692
Tingkat Sarjana/Doktor/Ph.D <i>University Graduates</i>	1 730	2 090	3 820
Jumlah/Total	2 967	3 511	6 478

Sumber/Source: Badan Kepegawaian Daerah dan Pengembangan Sumber Daya Manusia Kabupaten Parigi Moutong/ *Regional Office for Civil Servant Management and Human Resource Development of Parigi Moutong Regency*

Tabel
Table 2.3.3

**Jumlah Pegawai Negeri Sipil Menurut Tingkat
Kepangkatan dan Jenis Kelamin di Kabupaten Parigi
Moutong, Desember 2018 dan Desember 2019**
*Number of Civil Servants by Hierarchy and Sex in Parigi
Moutong Regency, December 2018 and December 2019*

Pangkat/Golongan/Ruang <i>Hierarchy</i>	2018		
	Laki-laki <i>Male</i>	Perempuan <i>Female</i>	Jumlah <i>Total</i>
(1)	(2)	(3)	(4)
1. I/A (Juru Muda)	2	-	2
2. I/B (Juru Muda Tingkat I)	3	2	5
3. I/C (Juru)	22	2	24
4. I/D (Juru Tingkat I)	16	2	18
Golongan I/Range I	43	6	49
5. II/A (Pengatur Muda)	139	149	288
6. II/B (Pengatur Muda Tingkat I)	314	201	515
7. II/C (Pengatur)	360	380	740
8. II/D (Pengatur Tingkat I)	96	160	256
Golongan II/Range II	909	890	1 799
9. III/A (Penata Muda)	357	661	1 018
10. III/B (Penata Muda Tingkat I)	313	520	833
11. III/C (Penata)	345	481	826
12. III/D (Penata Tingkat I)	384	407	791
Golongan III/Range III	1 399	2 069	3 468
13. IV/A (Pembina)	401	316	717
14. IV/B (Pembina Tingkat I)	245	203	448
15. IV/C (Pembina Utama Muda)	29	2	31
16. IV/D (Pembina Utama Madya)	-	1	1
17. IV/E (Pembina Utama)	1	-	1
Golongan IV/Range IV	676	522	1 198
Jumlah/Total	3 027	3 487	6 514

Lanjutan Tabel/Continued Table 2.3.3

Pangkat/Golongan/Ruang Hierarchy	2019		
	Laki-laki Male	Perempuan Female	Jumlah Total
(1)	(5)	(6)	(7)
1. I/A (Juru Muda)	-	-	-
2. I/B (Juru Muda Tingkat I)	4	1	5
3. I/C (Juru)	10	-	10
4. I/D (Juru Tingkat I)	23	2	25
Golongan I/Range I	37	3	40
5. II/A (Pengatur Muda)	75	85	160
6. II/B (Pengatur Muda Tingkat I)	307	217	524
7. II/C (Pengatur)	282	328	610
8. II/D (Pengatur Tingkat I)	189	186	375
Golongan II/Range II	853	816	1 669
9. III/A (Penata Muda)	399	692	1 091
10. III/B (Penata Muda Tingkat I)	304	549	853
11. III/C (Penata)	343	518	861
12. III/D (Penata Tingkat I)	360	391	751
Golongan III/Range III	1 406	2 150	3 556
13. IV/A (Pembina)	366	309	675
14. IV/B (Pembina Tingkat I)	276	229	505
15. IV/C (Pembina Utama Muda)	27	3	30
16. IV/D (Pembina Utama Madya)	1	1	2
17. IV/E (Pembina Utama)	1	-	1
Golongan IV/Range IV	671	542	1 213
Jumlah/Total	2 967	3 511	6 478

Sumber/Source: Badan Kepegawaian Daerah dan Pengembangan Sumber Daya Manusia Kabupaten Parigi Moutong/ Regional Office for Civil Servant Management and Human Resource Development of Parigi Moutong Regency

Tabel
Table 2.3.4**Jumlah Pegawai Negeri Sipil Menurut Dinas/Instansi Pemerintahan dan Jenis Kelamin di Kabupaten Parigi Moutong, 2019**
Number of Civil Servants by Institution/Office and Sex in Parigi Moutong Regency, 2019

Pangkat/Golongan/Ruang <i>Hierarchy</i>	Jenis Kelamin <i>Sex</i>		Jumlah <i>Total</i>
	Laki-laki <i>Male</i>	Perempuan <i>Female</i>	
(1)	(2)	(3)	(4)
Sekretariat Daerah	92	59	151
Sekretariat DPRD	21	27	48
Sekretariat KPU	2	-	2
Inspektorat Daerah	18	16	34
Badan Kepegawaian Dan Pengembangan Sumber Daya Manusia	19	21	40
Badan Kesatuan Bangsa Dan Politik	18	14	32
Badan Penanggulangan Bencana Daerah	21	2	23
Badan Pendapatan Daerah	37	22	59
Badan Pengelola Keuangan Dan Aset Daerah	27	34	61
Badan Perencanaan Pembangunan, Penelitian Dan Pengembangan Daerah	37	20	57
Dinas Kelautan Dan Perikanan	28	16	44
Dinas Kependudukan Dan Pencatatan Sipil	25	17	42
Dinas Kesehatan	15	37	52
JFU/JFT Puskesmas Dinas Kesehatan	143	651	794
Dinas Ketahanan Pangan	7	15	22
Dinas Komunikasi Dan Informatika	15	5	20
Dinas Koperasi Dan Usaha Kecil Menengah	16	12	28
Dinas Lingkungan Hidup	25	8	33

Lanjutan Tabel/*Continued Table 2.3.4*

Pangkat/Golongan/Ruang <i>Hierarchy</i>	Jenis Kelamin <i>Sex</i>		Jumlah <i>Total</i>
	Laki-laki <i>Male</i>	Perempuan <i>Female</i>	
(1)	(2)	(3)	(4)
Dinas Pekerjaan Umum, Penataan Ruang dan Pertanahan	172	19	191
Dinas Pemberdayaan Masyarakat dan Desa	22	16	38
Dinas Pemberdayaan Perempuan, Perlindungan Anak, Pengendalian Penduduk dan Keluarga Berencana	26	31	57
Dinas Pemuda, Olahraga dan Pariwisata	29	14	43
Dinas Penanaman Modal dan Pelayanan Terpadu Satu Pintu	16	9	25
Dinas Pendidikan dan Kebudayaan	35	56	91
UPTD + Guru + TU dan Penjaga Sekolah	1 226	1 790	3 016
Dinas Perhubungan	70	12	82
Dinas Perindustrian dan Perdagangan	29	19	48
Dinas Perpustakaan dan Kearsipan	20	30	50
Dinas Perumahan dan Kawasan Pemukiman	25	12	37
Dinas Peternakan dan Kesehatan Hewan	25	20	45
Dinas Sosial	21	11	32
Dinas Tanaman Pangan, Hortikultura dan Perkebunan + UPTD	97	71	168
Dinas Tenaga Kerja dan Transmigrasi	22	7	29
Satuan Polisi Pamong Praja	103	20	123
Rumah Sakit Umum Daerah Anutaloko	65	215	280

Lanjutan Tabel/*Continued Table 2.3.4*

Pangkat/Golongan/Ruang <i>Hierarchy</i>	Jenis Kelamin <i>Sex</i>		Jumlah <i>Total</i>
	Laki-laki <i>Male</i>	Perempuan <i>Female</i>	
(1)	(2)	(3)	(4)
Rumah Sakit Umum Daerah Pratama Moutong	21	26	47
Rumah Sakit Umum Daerah Raja Tombolotutu	7	17	24
Kantor Camat Ampibabo	16	9	25
Kantor Camat Balinggi	14	4	18
Kantor Camat Bolano	17	3	20
Kantor Camat Bolano Lambunu	13	6	19
Kantor Camat Kasimbar	22	5	27
Kantor Camat Mepanga	17	2	19
Kantor Camat Moutong	13	10	23
Kantor Camat Ongka Malino	16	-	16
Kantor Camat Palasa	19	4	23
Kantor Camat Parigi	12	9	21
Kantor Camat Parigi Barat	12	7	19
Kantor Camat Parigi Selatan	16	4	20
Kantor Camat Parigi Tengah	16	9	25
Kantor Camat Parigi Utara	14	6	20
Kantor Camat Sausu	17	10	27
Kantor Camat Sidoan	11	2	13
Kantor Camat Siniu	14	3	17
Kantor Camat Taopa	10	7	17

Lanjutan Tabel/*Continued Table 2.3.4*

Pangkat/Golongan/Ruang <i>Hierarchy</i>	Jenis Kelamin <i>Sex</i>		Jumlah <i>Total</i>
	Laki-laki <i>Male</i>	Perempuan <i>Female</i>	
(1)	(2)	(3)	(4)
Kantor Camat Tinombo	15	8	23
Kantor Camat Tinombo Selatan	20	2	22
Kantor Camat Tomini	18	-	18
Kantor Camat Toribulu	13	1	14
Kantor Camat Torue	14	7	21
Kantor Lurah Bantaya	5	8	13
Kantor Lurah Kampal	6	1	7
Kantor Lurah Loji	3	4	7
Kantor Lurah Maesa	5	4	9
Kantor Lurah Masigi	2	5	7
Jumlah/Total	2 967	3 511	6 478

Sumber/Source: Badan Kepegawaian Daerah dan Pengembangan Sumber Daya Manusia Kabupaten Parigi Moutong/ *Regional Office for Civil Servant Managemnet and Human Resource Development of Parigi Moutong Regency*

2.4 KEUANGAN PEMERINTAH GOVERNMENT FINANCE

Tabel 2.4.1 Realisasi Pendapatan Pemerintah Kabupaten Parigi Moutong Menurut Jenis Pendapatan (ribu rupiah), 2016–2019
Actual Parigi Moutong Regency Government Revenues by Kind of Revenues (thousand rupiahs), 2016–2019

Jenis Pendapatan/Kind of Revenues	2016	2017
(1)	(2)	(3)
1. Pendapatan Asli Daerah (PAD)/Regional Revenue	107 561 813	153 873 012
1.1 Pajak Daerah/Regional Tax	13 983 719	15 740 487
1.2 Retribusi Daerah/Regional Retribution	6 505 255	7 609 113
1.3 Hasil Perusahaan Milik Daerah dan Pengelolaan Kekayaan Daerah yang Dipisahkan/Regional-Owned Company Revenue and Separated Management of Regional Wealth	1 801 019	1 322 911
1.4 Lain-lain PAD yang Sah/Other Regional Revenue	85 271 820	129 200 501
2. Dana Perimbangan/Balance Funds	1 122 622 396	1 030 951 165
2.1 Bagi Hasil Pajak/Tax Sharing Revenue	8 243 278	10 354 002
2.2 Bagi Hasil Bukan Pajak/Sumber Daya Alam/Non-Tax Sharing Revenue/Natural Resources	7 234 765	11 555 232
2.3 Dana Alokasi Umum/General Allocation Fund	746 942 048	740 305 507
2.4 Dana Alokasi Khusus/Special Allocation Fund	360 202 304	268 736 424
3. Lain-lain Pendapatan yang Sah/Other Revenue	239 101 072	264 633 622
3.1 Pendapatan Hibah/Grant	2 838 866	3 713 874
3.2 Dana Darurat/Emergency Fund	-	-
3.3 Dana Bagi Hasil Pajak dari Provinsi dan Pemerintah Daerah Lainnya/Tax Sharing Revenue from Provincial and Other Regional Governments	30 742 127	45 109 877
3.4 Dana Penyesuaian dan Otonomi Daerah/Regional Adjustment and Autonomy Fund	203 419 444	215 439 871
3.5 Bantuan Keuangan dari Provinsi atau Pemerintah Daerah Lainnya/Financial Assistance from Provincial or Other Regional Governments	2 100 635	370 000
3.6 Lainnya/Others	-	-
Jumlah/Total	1 469 285 281	1 449 457 799

Lanjutan Tabel/Continued Table 2.4.1

Jenis Pendapatan/Kind of Revenues	2018	2019
(1)	(4)	(5)
1. Pendapatan Asli Daerah (PAD)/Regional Revenue	163 657 795	186 487 224
1.1 Pajak Daerah/Regional Tax	15 478 606	17 065 028
1.2 Retribusi Daerah/Regional Retribution	12 744 323	14 745 388
1.3 Hasil Perusahaan Milik Daerah dan Pengelolaan Kekayaan Daerah yang Dipisahkan/Regional-Owned Company Revenue and Separated Management of Regional Wealth	1 152 607	1 616 146
1.4 Lain-lain PAD yang Sah/Other Regional Revenue	134 282 249	153 060 663
2. Dana Perimbangan/Balance Funds	1 072 722 650	1 205 269 677
2.1 Bagi Hasil Pajak/Tax Sharing Revenue	32 391 095	9 116 960
2.2 Bagi Hasil Bukan Pajak/Sumber Daya Alam/Non-Tax Sharing Revenue/Natural Resources	22 396 264	18 942 884
2.3 Dana Alokasi Umum/General Allocation Fund	749 704 872	786 953 211
2.4 Dana Alokasi Khusus/Special Allocation Fund	290 626 682	39 025 6622
3. Lain-lain Pendapatan yang Sah/Other Revenue	254 440 227	367 102 805
3.1 Pendapatan Hibah/Grant	1 420 935	77 825 441
3.2 Dana Darurat/Emergency Fund	-	-
3.3 Dana Bagi Hasil Pajak dari Provinsi dan Pemerintah Daerah Lainnya/Tax Sharing Revenue from Provincial and Other Regional Governments	45 362 785	45 580 479
3.4 Dana Penyesuaian dan Otonomi Daerah/Regional Adjustment and Autonomy Fund	207 264 406	235 010 486
3.5 Bantuan Keuangan dari Provinsi atau Pemerintah Daerah Lainnya/Financial Assistance from Provincial or Other Regional Governments	3 392 100	8 686 400
3.6 Lainnya/Others	-	-
Jumlah/Total	1 490 820 672	1 758 859 707

Sumber/Source: BPS, Survei Statistik Keuangan Daerah/BPS, Financial Statistics of Government Survey

Tabel
Table 2.4.2

**Realisasi Belanja Pemerintah Kabupaten Parigi Moutong
Menurut Jenis Belanja (ribu rupiah), 2016–2019
Actual Parigi Moutong Regency Government Expenditures
by Kind of Expenditures (thousand rupiahs), 2016–2019**

Jenis Pendapatan <i>Kind of Revenues</i>	2016	2017
(1)	(2)	(3)
1. Belanja Tidak Langsung/<i>Indirect Expenditures</i>	768 145 513	824 627 299
1.1 Belanja Pegawai/ <i>Personnel Expenditures</i>	507 807 939	488 194 317
1.2 Belanja Bunga/ <i>Interest Expenditures</i>	1 037 760	902 506
1.3 Belanja Subsidi/ <i>Subsidies Expenditures</i>	-	-
1.4 Belanja Hibah/ <i>Grant Expenditures</i>	12 357 199	27 960 317
1.5 Belanja Bantuan Sosial/ <i>Social Aid Expenditures</i>	522 000	9 841 430
1.6 Belanja Bagi Hasil/ <i>Sharing Fund Expenditure</i>	1 219 813	1 798 272
1.7 Belanja Bantuan Keuangan/ <i>Financial Aids Expenditures</i>	244 530 788	295 389 147
1.8 Belanja Tidak Terduga/ <i>Unpredicted Expenditures</i>	670 014	541 310
2. Belanja Langsung/<i>Direct Expenditures</i>	693 126 991	614 795 994
2.1 Belanja Pegawai/ <i>Personnel Expenditures</i>	53 674 647	71 399 226
2.2 Belanja Barang dan Jasa/ <i>Goods and Services Expenditures</i>	277 599 331	309 915 600
2.3 Belanja Modal/ <i>Capital Expenditure</i>	361 853 013	233 481 168
Jumlah/Total	1 461 272 505	1 439 423 293

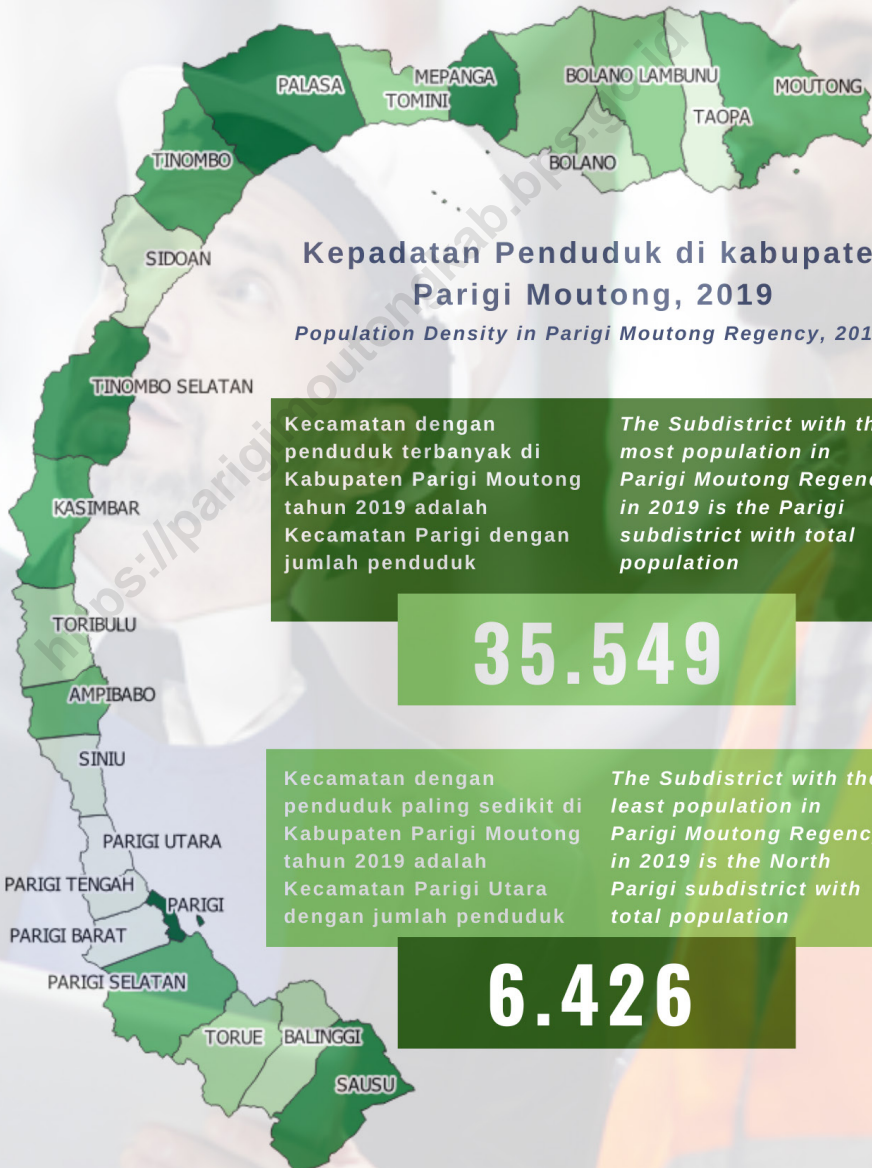
Lanjutan Tabel/*Continued Table 2.4.2*

Jenis Pendapatan <i>Kind of Revenues</i>	2018	2019
(1)	(4)	(5)
1. Belanja Tidak Langsung/<i>Indirect Expenditures</i>	875 591 183	925 942 253
1.1 Belanja Pegawai/ <i>Personnel Expenditures</i>	508 180 843	567 055 412
1.2 Belanja Bunga/ <i>Interest Expenditures</i>	735 725	639 483
1.3 Belanja Subsidi/ <i>Subsidies Expenditures</i>	-	-
1.4 Belanja Hibah/ <i>Grant Expenditures</i>	66 504 522	29 915 183
1.5 Belanja Bantuan Sosial/ <i>Social Aid Expenditures</i>	9 286 785	6 543 500
1.6 Belanja Bagi Hasil/ <i>Sharing Fund Expenditure</i>	2 106 744	2 382 098
1.7 Belanja Bantuan Keuangan/ <i>Financial Aids Expenditures</i>	287 694 206	319 183 688
1.8 Belanja Tidak Terduga/ <i>Unpredicted Expenditures</i>	542 356	222 889
2. Belanja Langsung/<i>Direct Expenditures</i>	614 318 293	740 318 080
2.1 Belanja Pegawai/ <i>Personnel Expenditures</i>	81 524 141	72 572 935
2.2 Belanja Barang dan Jasa/ <i>Goods and Services Expenditures</i>	325 355 664	381 688 843
2.3 Belanja Modal/ <i>Capital Expenditure</i>	207 438 487	286 056 301
Jumlah/<i>Total</i>	1 489 909 476	1 666 260 332

Sumber/Source: BPS, Survei Statistik Keuangan Daerah/BPS, *Financial Statistics of Government Survey*

BAB 3 CHAPT 3

KEPENDUDUKAN DAN KETENAGAKERJAAN POPULATION AND EMPLOYMENT



Kepadatan Penduduk di kabupaten Parigi Moutong, 2019

Population Density in Parigi Moutong Regency, 2019

Kecamatan dengan penduduk terbanyak di Kabupaten Parigi Moutong tahun 2019 adalah Kecamatan Parigi dengan jumlah penduduk

The Subdistrict with the most population in Parigi Moutong Regency in 2019 is the Parigi subdistrict with total population

35.549

Kecamatan dengan penduduk paling sedikit di Kabupaten Parigi Moutong tahun 2019 adalah Kecamatan Parigi Utara dengan jumlah penduduk

The Subdistrict with the least population in Parigi Moutong Regency in 2019 is the North Parigi subdistrict with total population

6.426

PENJELASAN TEKNIS**TECHNICAL NOTES**

1. Sumber utama data kependudukan adalah sensus penduduk yang dilaksanakan setiap sepuluh tahun sekali. Sensus penduduk telah dilaksanakan sebanyak enam kali sejak Indonesia merdeka, yaitu tahun 1961, 1971, 1980, 1990, 2000, dan 2011. Di dalam sensus penduduk, pencacahan dilakukan terhadap seluruh penduduk yang berdomisili di wilayah teritorial Indonesia termasuk warga negara asing kecuali anggota korps diplomatik negara sahabat beserta keluarganya. Metode pengumpulan data dalam sensus dilakukan dengan wawancara antara petugas sensus dengan responden dan juga melalui e-census. Pencatatan penduduk menggunakan konsep usual residence, yaitu konsep di mana penduduk biasa bertempat tinggal. Bagi penduduk yang bertempat tinggal tetap dicacah di mana mereka biasa tinggal, sedangkan untuk penduduk yang tidak bertempat tinggal tetap dicacah di tempat di mana mereka ditemukan petugas sensus pada malam 'Hari Sensus'. Termasuk penduduk yang tidak bertempat tinggal tetap adalah tuna wisma, awak kapal berbendera Indonesia, penghuni perahu/rumah apung,

1. *The main source of demographic data is population census, which is conducted every ten years. Population Census has been conducted six times since Indonesia's independence: 1961, 1971, 1980, 1990, 2000, and 2011. The population census enumerates all residents who domicile in the entire territory of Indonesia including foreign citizens except the diplomatic corps members and their families. The method of data collection in a population census involves interviewing respondents and conducting e-census. Enumeration of the population uses the concept of "usual residence", which is the concept of "places where people usually live". De jure was applied to the permanent residents, while de facto was applied to non-permanent residents. The permanent residents were enumerated in place where they normally live, the non-permanent residents were enumerated where they were found by the enumerators, on the night of 'Census Date'. The non permanent residents include homeless people, ship crew, boat people, remote area community, and internally displaced persons. Those who had permanent residence and had been travelling away from their home for six months or more*

masyarakat terpencil/terasing, dan pengungsi. Bagi mereka yang mempunyai tempat tinggal tetap dan sedang bepergian ke luar wilayah lebih dari enam bulan, tidak dicacah di tempat tinggalnya, tetapi dicacah di tempat tujuannya. Untuk tahun yang tidak dilaksanakan sensus penduduk, data kependudukan diperoleh dari hasil proyeksi penduduk. Proyeksi penduduk merupakan suatu perhitungan ilmiah yang didasarkan pada asumsi dari komponen-komponen perubahan penduduk, yaitu kelahiran, kematian, dan migrasi. Proyeksi penduduk Indonesia 2011–2035 menggunakan data dasar penduduk hasil SP2011.

2. Penduduk Indonesia adalah semua orang yang berdomisili di wilayah teritorial Indonesia selama 6 bulan atau lebih dan atau mereka yang berdomisili kurang dari 6 bulan tetapi bertujuan menetap.
3. Laju pertumbuhan penduduk adalah angka yang menunjukkan persentase pertambahan penduduk dalam jangka waktu tertentu.
4. Kepadatan penduduk adalah rasio banyaknya penduduk per kilometer persegi.
5. Rasio jenis kelamin adalah perbandingan antara penduduk

were not enumerated in their permanent place, but in the place where they were during the census. For the periods where the population census is not conducted, population projection is done to estimate population during those years. The population projection is an estimate based on the demographic components, such as birth, death, and migration. Indonesia's 2011–2035 population projection used the 2011 Population Census as the base population.

2. *The population of Indonesia are all residents of the entire territory of Indonesia who have stayed for six months or longer, and those who intended to stay more than six months even though their length of stay is less than six months.*
3. *The growth rate of population is the number that show percentage of population growth within a specified period.*
4. *Population density is ratio of population per square kilometer.*
5. *Sex ratio is the ratio of males population to females population in a given area and time, usually*

laki-laki dan penduduk perempuan pada suatu wilayah dan waktu tertentu. Biasanya dinyatakan dengan banyaknya penduduk laki-laki untuk 100 penduduk perempuan.

expressed as the number of males for every 100 females.

6. Distribusi penduduk adalah pola persebaran penduduk di suatu wilayah, baik berdasarkan batas-batas geografis maupun berdasarkan batas-batas administrasi pemerintahan.
 7. Komposisi penduduk adalah pola persebaran penduduk menurut karakteristiknya, contoh: penduduk menurut kelompok umur, penduduk menurut jenis kelamin.
 8. Rumah tangga adalah seseorang atau sekelompok orang yang mendiami sebagian atau seluruh bangunan fisik/sensus dan biasanya tinggal bersama serta pengelolaan makan dari satu dapur. Yang dimaksud makan dari satu dapur adalah jika pengurusan kebutuhan sehari-harinya dikelola bersama-sama menjadi satu.
 9. Anggota rumah tangga adalah semua orang yang biasanya bertempat tinggal di suatu rumah tangga, baik yang berada di rumah pada waktu pencacahan maupun yang sementara tidak ada.
 10. Rata-rata anggota rumah tangga
6. *Population distribution is the pattern of population distribution in an area, either by geographic boundaries or by government administrative boundaries.*
 7. *Population composition is the pattern of population distribution by its characteristics, example: population by age group, population by sex.*
 8. *Household is an individual or group of people living in a physical/census building unit or part of it and usually commit on a common provision for food and other essentials of living. Common provision for food means one organising daily needs for all of household members.*
 9. *Household member are those who usually lives in a household regardless of their location at the time of enumeration.*
 10. *Average household size is the*

adalah angka yang menunjukkan rata-rata jumlah anggota rumah tangga per rumah tangga.

average number of household members per household.

- | | |
|--|--|
| <p>11. Penduduk usia kerja adalah penduduk yang berumur 15 tahun ke atas.</p> <p>12. Angkatan kerja adalah penduduk usia kerja (15 tahun ke atas) yang bekerja, punya pekerjaan namun sementara tidak bekerja, dan pengangguran.</p> <p>13. Bekerja adalah kegiatan ekonomi yang dilakukan oleh seseorang dengan maksud memperoleh atau membantu memperoleh pendapatan atau keuntungan dan lamanya bekerja paling sedikit 1 jam secara terus menerus dalam seminggu yang lalu (termasuk pekerja keluarga tanpa upah yang membantu dalam suatu usaha/kegiatan ekonomi).</p> <p>14. Jumlah jam kerja seluruhnya adalah jumlah jam kerja yang digunakan untuk bekerja (tidak termasuk jam kerja istirahat resmi dan jam kerja yang digunakan untuk hal-hal di luar pekerjaan).</p> <p>15. Lapangan usaha adalah bidang kegiatan dari pekerjaan/tempat bekerja di mana seseorang bekerja. Klasifikasi lapangan usaha mengikuti Klasifikasi Baku Lapangan Usaha Indonesia (KBLI) dalam 1 digit.</p> | <p>11. <i>Working age population is persons of 15 years and over.</i></p> <p>12. <i>Labor force or economically active are persons of 15 years and over, who in the previous week were working, temporarily absent from work but having jobs, and unemployment.</i></p> <p>13. <i>Working is economic activity conducted by a person and intended to earn income by doing work or helping to do work at least one hour continuously during the reference week (including unpaid family worker/s for any economic activity).</i></p> <p>14. <i>Total working hours is the total hours spent by an employee to perform all jobs (excluding the time used for other activities which are not classified as work).</i></p> <p>15. <i>Industry is field of a person's activity or establishment. The classification of industries follows the Indonesia Standard Industrial Classification (KBLI) in one digit.</i></p> |
|--|--|

16. Status pekerjaan adalah kedudukan seseorang dalam unit usaha/kegiatan dalam melakukan pekerjaan.
17. Berusaha sendiri tanpa dibantu orang lain adalah bekerja atau berusaha dengan menanggung risiko secara ekonomis, yaitu dengan tidak kembalinya ongkos produksi yang telah dikeluarkan dalam rangka usahanya tersebut, serta tidak menggunakan pekerja dibayar maupun pekerja tak dibayar, termasuk yang sifat pekerjaannya memerlukan teknologi atau keahlian khusus.
18. Berusaha dibantu buruh tidak tetap/buruh tidak dibayar adalah bekerja atau berusaha atas risiko sendiri, dan menggunakan buruh/pekerja tak dibayar dan atau buruh/pekerja tidak tetap.
19. Berusaha buruh dibantu tetap/buruh adalah dibayar berusaha atas risiko sendiri dan mempekerjakan paling sedikit satu orang buruh/pekerja tetap yang dibayar.
20. Buruh/karyawan/pegawai adalah seseorang yang bekerja pada orang lain atau instansi/kantor/perusahaan secara tetap dengan menerima upah/gaji baik berupa uang maupun barang. Buruh yang tidak mempunyai majikan tetap, tidak digolongkan sebagai buruh/karyawan, tetapi sebagai pekerja bebas. Seseorang
16. *Employment status is the status of a person at his place of work or establishment where he was employed.*
17. *Own-account worker is a person who works at his own risk without assisted by paid per mount worker or unpaid worker include technical job or skill job.*
18. *Employer assisted by temporary workers/unpaid worker is a person who works at his own risk and assisted by temporary worker/unpaid worker.*
19. *Employer assisted by permanent workers/paid workers is a person who does his business at her/his own risk at least one assisted by paid permanent worker.*
20. *Employee is a person who work permanently for other people or institution/office/ company and gains some money/cash or goods as wage/salary. Labor who have no permanent employer is not categorized as a laborer/worker/employee but casual worker. A laborers in general is considered to have a permanent employer if*

dianggap memiliki majikan tetap jika memiliki 1 (satu) majikan (orang/rumah tangga) yang sama dalam sebulan terakhir, khusus pada sektor bangunan batasannya tiga bulan. Apabila majikannya instansi/lembaga, boleh lebih dari satu.

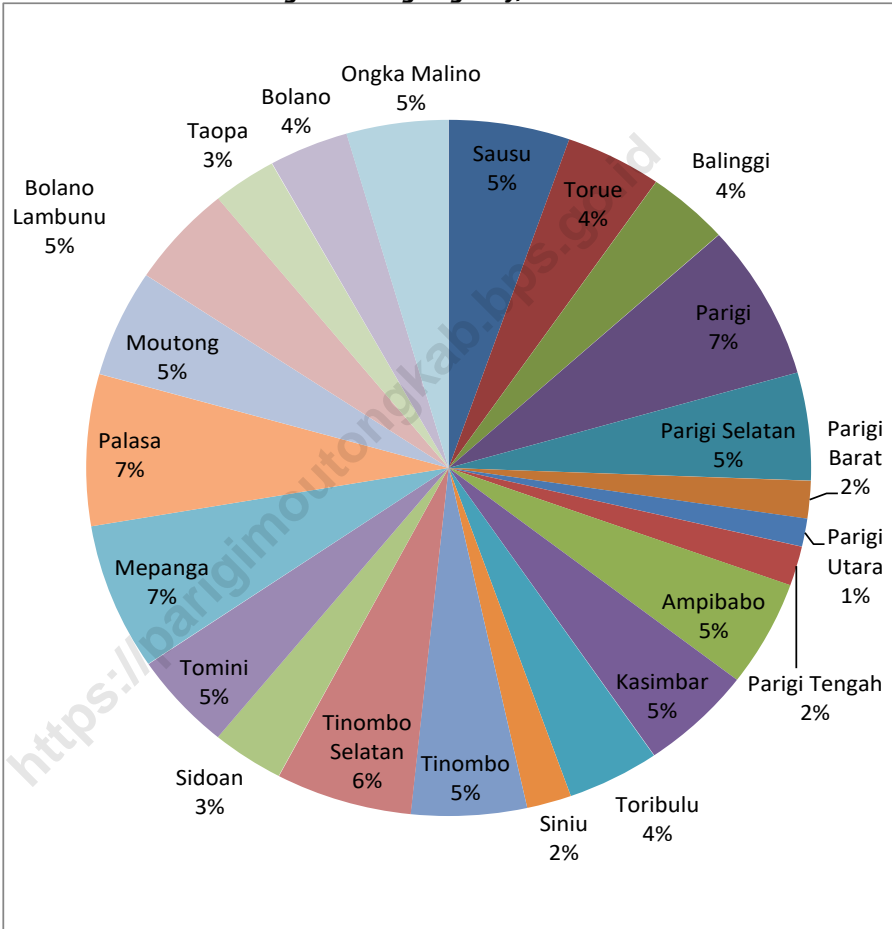
21. Pekerja bebas adalah seseorang yang bekerja pada orang lain/ majikan/institusi yang tidak tetap (lebih dari 1 majikan dalam sebulan terakhir) di usaha pertanian baik berupa usaha rumah tangga maupun bukan usaha rumah tangga, ataupun di nonpertanian atas dasar balas jasa dengan menerima upah atau imbalan baik berupa uang maupun barang, dan baik dengan sistem pembayaran harian maupun borongan
22. Pekerja tak dibayar adalah seseorang yang bekerja membantu usaha untuk memperoleh penghasilan/keuntungan yang dilakukan oleh salah seorang anggota rumah tangga atau bukan anggota rumah tangga tanpa mendapat upah/gaji baik berupa uang maupun barang.

he has the same employer during the past month, particularly for building construction sector is 3 months. If the employer is an institution, more than 1 (one) employer is allowed.

21. *Casual employee is a person who does not work permanently for other people/employer/ institution (more than 1 employer during the last 1 month) in agricultural sector, either home industry or not home industry, or in non-agricultural sector based on remuneration paid with money or goods, and based on daily or contact payment system.*
22. *Unpaid worker is a person who intended to work without pay, either with money or good, in an establishment run by other members of the family, relative or neighbour.*

Gambar 3.1
Figures

Persentase Jumlah Penduduk Kabupaten Parigi Moutong Menurut Jenis Kelamin, 2019
Percentage Distribution of Population by Subdistrict in Parigi Moutong Regency, 2019



Sumber/Source: BPS, Sensus Penduduk (SP) 2010 dan Proyeksi Penduduk Indonesia 2015–2045/BPS-Statistics Indonesia, 2010 Population Census and Indonesia Population Projection 2015–2045

3.1 PENDUDUK POPULATION

Tabel 3.1.1 Penduduk, Laju Pertumbuhan Penduduk, Distribusi Persentase Penduduk, Kepadatan Penduduk, Rasio Jenis Kelamin Penduduk Menurut Kecamatan di Kabupaten Parigi Moutong, 2019
Population, Population Growth Rate, Percentage Distribution of Population, Population Density, and Population Sex Ratio by Subdistrict in Parigi Moutong, 2019

Kecamatan Subdistrict	Penduduk (ribu) Population (thousand)	Laju Pertumbuhan Penduduk per Tahun 2018–2019 Annual Population Growth Rate (%) 2018–2019
(1)	(2)	(3)
Sausu	26 484	2,09
Torue	21 062	1,05
Balinggi	18 013	0,72
Parigi	35 549	2,59
Parigi Selatan	24 537	1,12
Parigi Barat	8 525	1,75
Parigi Utara	6 426	1,24
Parigi Tengah	8 971	0,75
Ampibabo	24 203	1,56
Kasimbar	24 735	1,66
Toribulu	20 178	2,51
Siniu	9 749	0,67
Tinombo	25 167	2,38
Tinombo Selatan	29 873	1,49
Sidoan	15 781	0,41
Tomini	22 256	2,20
Mepanga	33 532	1,99
Palasa	34 500	2,97
Moutong	24 417	1,81
Bolano Lambunu	23 212	0,88
Taopa	14 018	0,81
Bolano	17 413	1,12
Ongka Malino	22 314	1,26
Parigi Moutong	490 915	1,68

Lanjutan Tabel/*Continued Table* 3.1.1

Kecamatan Subdistrict	Persentase Penduduk Percentage of Total Population	Kepadatan Penduduk per km² Population Density per sq.km
(1)	(4)	(5)
Sausu	5,39	65
Torue	4,29	76
Balinggi	3,67	80
Parigi	7,24	1 513
Parigi Selatan	5,00	62
Parigi Barat	1,74	72
Parigi Utara	1,31	65
Parigi Tengah	1,83	119
Ampibabo	4,93	126
Kasimbar	5,04	88
Toribulu	4,11	95
Siniu	1,99	82
Tinombo	5,13	88
Tinombo Selatan	6,09	79
Sidoan	3,21	45
Tomini	4,53	103
Mepanga	6,83	162
Palasa	7,03	56
Moutong	4,97	42
Bolano Lambunu	4,73	61
Taopa	2,86	58
Bolano	3,55	106
Ongka Malino	4,55	59
Parigi Moutong	100,00	79

Lanjutan Tabel/Continued Table 3.1.1

Kecamatan Subdistrict	Rasio Jenis Kelamin Population Sex Ratio
(1)	(11)
Sausu	108
Torue	105
Balinggi	104
Parigi	103
Parigi Selatan	105
Parigi Barat	107
Parigi Utara	107
Parigi Tengah	102
Ampibabo	105
Kasimbar	107
Toribulu	107
Siniu	105
Tinombo	104
Tinombo Selatan	105
Sidoan	108
Tomini	105
Mepanga	103
Palasa	105
Moutong	102
Bolano Lambunu	106
Taopa	102
Bolano	107
Ongka Malino	108
Parigi Moutong	105

Catatan/Note: ¹ Data dari Hasil Proyeksi Penduduk Indonesia 2010–2035 (Pertengahan tahun/Juni)/Data from the result of Indonesia Population Projection 2010–2035 (mid year/June)

Sumber/Source: Dinas Kependudukan dan Pencatatan Sipil Kabupaten/Kota/Population and Civil Registration Agency
.....

Tabel
Table 3.1.2

Jumlah Penduduk dan Rasio Jenis Kelamin Menurut Kecamatan dan Jenis Kelamin, 2019
Population and Sex Ratio by Subdistrict and Sex, 2019

Kecamatan Subdistrict	Jenis Kelamin (ribu) Sex (thousand)			Rasio Jenis Kelamin Sex Ratio
	Laki-laki Male	Perempuan Female	Jumlah Total	
(1)	(2)	(3)	(4)	(5)
Sausu	13 747	12 737	26 484	108
Torue	10 777	10 285	21 062	105
Balinggi	9 196	8 817	18 013	104
Parigi	17 996	17 553	35 549	103
Parigi Selatan	12 545	11 992	24 537	105
Parigi Barat	4 407	4 118	8 525	107
Parigi Utara	3 323	3 103	6 426	107
Parigi Tengah	4 525	4 446	8 971	102
Ampibabo	12 371	11 832	24 203	105
Kasimbar	12 760	11 975	24 735	107
Toribulu	10 423	9 755	20 178	107
Siniu	5 002	4 747	9 749	105
Tinombo	12 828	12 339	25 167	104
Tinombo Selatan	15 306	14 567	29 873	105
Sidoan	8 176	7 605	15 781	108
Tomini	11 381	10 875	22 256	105
Mepanga	17 045	16 487	33 532	103
Palasa	17 646	16 854	34 500	105
Moutong	12 314	12 103	24 417	102
Bolano Lambunu	11 961	11 251	23 212	106
Taopa	7 090	6 928	14 018	102
Bolano	8 996	8 417	17 413	107
Ongka Malino	11 566	10 748	22 314	108
Parigi Moutong	251 381	239 534	490 915	105

Sumber/Source: Badan Pusat Statistik Kabupaten Parigi Moutong/BPS-Statistics of Parigi Moutong Regency

Tabel 3.1.3 Jumlah Penduduk Menurut Kelompok Umur dan Jenis Kelamin, 2019
Table 3.1.3 Population by Age Group and Sex, 2019

Kecamatan Subdistrict	Jenis Kelamin (ribu) Sex (thousand)		
	Laki-laki Male	Perempuan Female	Jumlah Total
(1)	(2)	(3)	(4)
0-4	27 630	26 606	54 236
5 - 9	24 945	23 546	48 491
10 - 14	24 598	23 233	47 831
15 - 19	22 404	21 628	44 032
20 - 24	18 987	19 134	38 121
25 - 29	20 460	20 360	40 820
30 - 34	21 368	21 144	42 512
35 - 39	21 011	19 864	40 875
40 - 44	17 823	16 623	34 446
45 - 49	14 475	13 436	27 911
50 - 54	11 721	10 379	22 100
55 - 59	8 672	7 545	16 217
60 - 64	6 581	5 641	12 222
65 - 69	4 364	3 997	8 361
70 - 74	3 105	2 858	5 963
75+	3 237	3 540	6 777
Parigi Moutong	251 381	239 534	490 915

Sumber/Source: Badan Pusat Statistik Kabupaten Parigi Moutong/BPS-Statistics of Parigi Moutong Regency

**3.2 KETENAGAKERJAAN
EMPLOYMENT**

Tabel 3.2.1 Jumlah Penduduk Berumur 15 Tahun ke Atas Menurut Jenis Kegiatan Selama Seminggu yang Lalu dan Jenis Kelamin di Kabupaten Parigi Moutong, 2019
Population Aged 15 Years and Over by Type of Activity During the Previous Week and Sex in Parigi Moutong Regency, 2019

Kegiatan Utama <i>Main Activity</i>	Jenis Kelamin <i>Sex</i>		Jumlah <i>Total</i>
	Laki-laki <i>Male</i>	Perempuan <i>Female</i>	
(1)	(2)	(3)	(4)
Angkatan Kerja/<i>Economically Active</i>	157 032	79 478	236 510
Bekerja/ <i>Working</i>	155 156	75 737	230 893
Pengangguran Terbuka/ <i>Unemployment</i>	1 876	3 741	5 617
Bukan Angkatan Kerja/<i>Economically Inctive</i>	21 020	89 844	110 864
Sekolah/ <i>Attending School</i>	10 250	12 790	23 040
Mengurus Rumah Tangga/ <i>Housekeeping</i>	3 415	71 133	74 548
Lainnya/ <i>Others</i>	7 355	5 921	13 276
Jumlah/<i>Total</i>	178 052	169 322	347 374
Tingkat Partisipasi Angkatan Kerja/<i>Economically Active Participation Rate</i>	88,19	46,94	68,09
Tingkat Pengangguran/<i>Unemployment Rate</i>	1,19	4,71	2,37

Sumber/Source: Survei Angkatan Kerja Nasional Agustus 2019 / *National Labor Force Survey August 2019*

Tabel 3.2.2
Table

Penduduk Berumur 15 Tahun ke Atas Menurut Pendidikan Tertinggi yang Ditamatkan dan Jenis Kegiatan Selama Seminggu yang Lalu di Kabupaten Parigi Moutong, 2019
Population 15 Years of Age and Over by Educational Attainment and Type of Activity During the Previous Week in Parigi Moutong Regency, 2019

Pendidikan Tertinggi yang Ditamatkan ¹ Educational Attainment ¹	Angkatan Kerja/Economically Active			Persentase Bekerja terhadap Angkatan Kerja Percentage of Working to Economically Active
	Bekerja Working	Pengangguran ² Unemployment ²	Jumlah Angkatan Kerja Total of Economically Active	
(1)	(2)	(3)	(4)	(5)
0	123 502	1 841	125 343	98,53
1	38 565	207	38 772	99,47
2	51 097	3 380	54 477	93,80
3	17 729	189	17 918	98,94
Jumlah/Total	230 893	5 617	236 510	97,62

Lanjutan Tabel/*Continued Table* 3.2.2

Pendidikan Tertinggi yang Ditamatkan ¹ Educational Attainment ¹	Bukan Angkatan Kerja Not Economically Active	Jumlah Total	Persentase Angkatan Kerja terhadap Penduduk Usia Kerja Percentage of Economically Active to Working Age Population
(1)	(6)	(7)	(8)
0
1
2
3
Jumlah/Total	110 864	347 374	68,08

Catatan/Note: ¹ 0. ≤ Sekolah Dasar (SD)/≤ Primary School
 1. Sekolah Menengah Pertama/Junior High School
 2. Sekolah Menengah Atas/Senior High School
 3. Perguruan Tinggi/Collage
² 1. Mencari pekerjaan/Looking for work
 2. Mempersiapkan usaha/Establishing a new business/firm
 3. Merasa tidak mungkin mendapat pekerjaan/Hopeless of job
 4. Sudah punya pekerjaan tetapi belum mulai bekerja/Have a job in future start

Sumber/Source: BPS, Survei Angkatan Kerja Nasional (Sakernas) Agustus/BPS-Statistics Indonesia, August National Labor Force Survey

Tabel
Table 3.2.3**Jumlah Penduduk Berumur 15 Tahun ke Atas yang Bekerja Selama Seminggu yang Lalu Menurut Status Pekerjaan Utama dan Jenis Kelamin di Kabupaten Parigi Moutong, 2019*****Population Aged 15 Years and Over Who Work During the Previous Week by Main Employment Status and Sex in Parigi Moutong Regency, 2019***

Status Pekerjaan Utama <i>Main Employment Status</i>	Jenis Kelamin <i>Sex</i>		Jumlah <i>Total</i>
	Laki-laki <i>Male</i>	Perempuan <i>Female</i>	
(1)	(2)	(3)	(4)
Berusaha sendiri/ <i>Own account worker</i>	30 832	12 728	43 560
Berusaha dibantu buruh tidak tetap/ buruh tak dibayar/ <i>Employer assisted by temporary worker/unpaid worker</i>	42 070	16 723	58 793
Berusaha dibantu buruh tetap/buruh dibayar/ <i>Employer assisted by permanent worker/paid worker</i>	8 968	975	9 943
Buruh/Karyawan/Pegawai/ <i>Regular Employee</i>	30 301	18 068	48 369
Pekerja Bebas/ <i>Regular Employee</i>	27 424	3 340	30 764
Pekerja keluarga/tak dibayar/ <i>Family worker/unpaid worker</i>	15 561	23 903	39 464
Jumlah/Total	155 156	75 737	230 893

Sumber/Source: Survei Angkatan Kerja Nasional Agustus 2019 / *National Labor Force Survey August 2019*

Tabel
Table 3.2.4

Jumlah Penduduk Berumur 15 Tahun ke Atas yang Bekerja Selama Seminggu yang Lalu Menurut Lapangan Pekerjaan Utama dan Jenis Kelamin di Kabupaten Parigi Moutong, 2019
Population Aged 15 Years and Over Who Work During the Previous Week by Main Industry and Sex in Parigi Moutong Regency, 2019

Lapangan Pekerjaan Utama <i>Main Industry</i>	Jenis Kelamin <i>Sex</i>		Jumlah <i>Total</i>
	Laki-laki <i>Male</i>	Perempuan <i>Female</i>	
(1)	(2)	(3)	(4)
Pertanian/ <i>Agriculture</i>	95 007	29 514	124 521
Manufaktur/ <i>Manufacture</i>	26 645	9 211	35 856
Jasa/ <i>Service</i>	33 504	37 012	70 516
Jumlah/<i>Total</i>	155 156	75 737	230 893

Sumber/Source: Survei Angkatan Kerja Nasional Agustus 2019 / *National Labor Force Survey August 2019*

Tabel
Table 3.2.5

Jumlah Pencari Kerja Terdaftar, Lowongan Kerja Terdaftar, dan Penempatan/Pemenuhan Tenaga Kerja menurut Kecamatan dan Jenis Kelamin di Kabupaten Parigi Moutong, 2019
Number of Registered Job Seekers, Registered Job Vacancies, and Worker Placement/Fulfillment by Subdistrict and Sex in Parigi Moutong Regency, 2019

Kecamatan Subdistrict	Pencari Kerja Terdaftar Registered Job Seekers		
	Laki-laki Male	Perempuan Female	Jumlah Total
(1)	(2)	(3)	(4)
Sausu	95	40	135
Torue	60	35	95
Balinggi	46	24	70
Parigi	95	49	144
Parigi Selatan	84	39	123
Parigi Barat	12	5	17
Parigi Utara	12	12	24
Parigi Tengah	13	5	18
Ampibabo	47	29	76
Kasimbar	50	28	78
Toribulu	64	23	87
Siniu	37	23	60
Tinombo	10	7	17
Tinombo Selatan	20	15	35
Sidoan	5	2	7
Tomini	11	4	15
Mepanga	14	6	20
Palasa	9	4	13
Moutong	6	3	9
Bolano Lambunu	7	5	12
Taopa	3	2	5
Bolano	8	5	13
Ongka Malino	8	4	12
Parigi Moutong	716	369	1085

Lanjutan Tabel/*Continued Table* 3.2.5

Kecamatan <i>Subdistrict</i>	Lowongan Kerja Terdaftar <i>Registered Job Vacancies</i>		
	Laki-laki <i>Male</i>	Perempuan <i>Female</i>	Jumlah <i>Total</i>
(1)	(2)	(3)	(4)
Sausu
Torue
Balinggi
Parigi
Parigi Selatan
Parigi Barat
Parigi Utara
Parigi Tengah
Ampibabo
Kasimbar
Toribulu
Siniu
Tinombo
Tinombo Selatan
Sidoan
Tomini
Mepanga
Palasa
Moutong
Bolano Lambunu
Taopa
Bolano
Ongka Malino
Parigi Moutong

Lanjutan Tabel/Continued Table 3.2.5

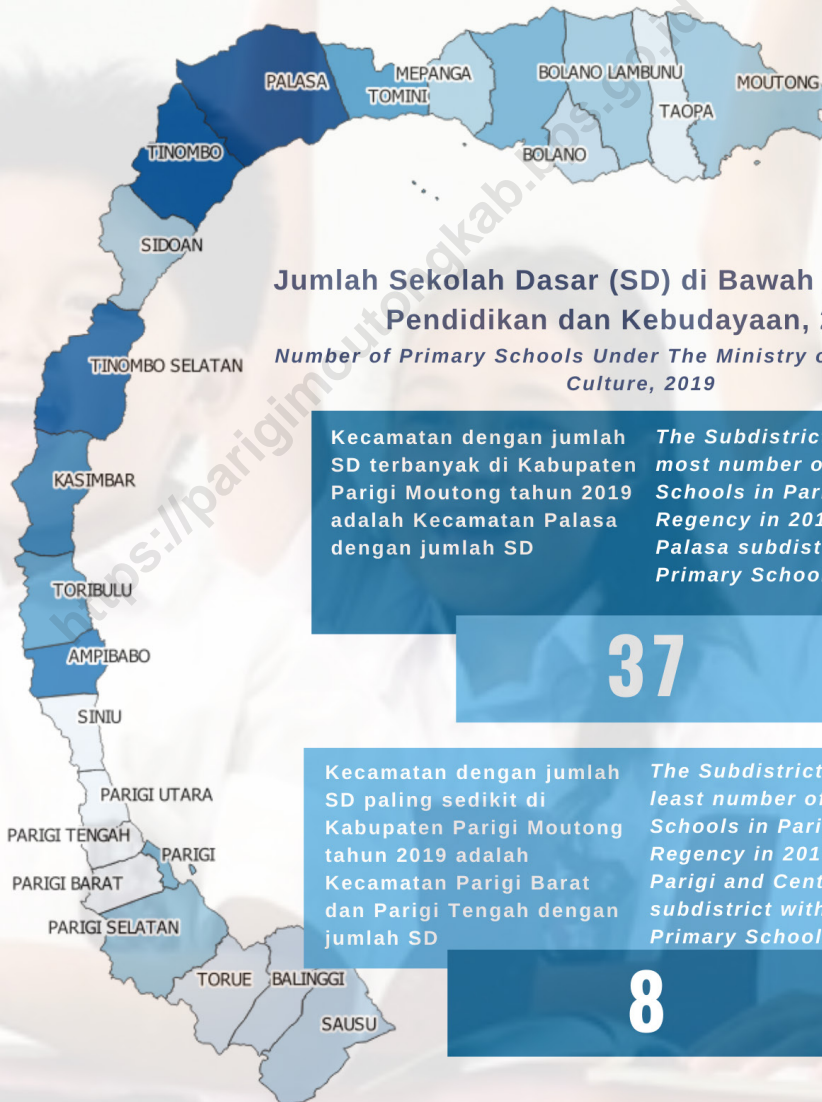
Kecamatan Subdistrict	Penempatan/Pemenuhan Tenaga Kerja Worker Placemnet/Fulfillment		
	Laki-laki Male	Perempuan Female	Jumlah Total
(1)	(2)	(3)	(4)
Sausu	41	60	101
Torue	35	30	65
Balinggi	65	70	135
Parigi	25	10	35
Parigi Selatan	25	10	35
Parigi Barat	-	-	-
Parigi Utara	-	-	-
Parigi Tengah	-	-	-
Ampibabo	15	112	127
Kasimbar	-	-	-
Toribulu	-	-	-
Siniu	-	50	50
Tinombo	75	39	114
Tinombo Selatan	75	37	112
Sidoan	-	-	-
Tomini	-	-	-
Mepanga	-	-	-
Palasa	-	-	-
Moutong	-	-	-
Bolano Lambunu	-	-	-
Taopa	-	-	-
Bolano	-	-	-
Ongka Malino	-	-	-
Parigi Moutong	356	418	774

Sumber/Source: Dinas Tenaga Kerja dan Transmigrasi Kabupaten Parigi Moutong/Department of Manpower and Transmigration of Parigi Moutong Regency

BAB CHAPT 4

SOSIAL DAN KESEJAHTERAAN RAKYAT

SOCIAL AND WELFARE



Jumlah Sekolah Dasar (SD) di Bawah Kementerian Pendidikan dan Kebudayaan, 2019

Number of Primary Schools Under The Ministry of Education and Culture, 2019

Kecamatan dengan jumlah SD terbanyak di Kabupaten Parigi Moutong tahun 2019 adalah Kecamatan Palasa dengan jumlah SD

The Subdistrict with the most number of Primary Schools in Parigi Moutong Regency in 2019 is the Palasa subdistrict with total Primary Schools

37

Kecamatan dengan jumlah SD paling sedikit di Kabupaten Parigi Moutong tahun 2019 adalah Kecamatan Parigi Barat dan Parigi Tengah dengan jumlah SD

The Subdistrict with the least number of Primary Schools in Parigi Moutong Regency in 2019 is the West Parigi and Central Parigi subdistrict with total Primary Schools

8

PENJELASAN TEKNIS

1. Tidak/belum sekolah adalah mereka yang tidak pernah atau belum pernah terdaftar dan tidak pernah atau belum pernah aktif mengikuti pendidikan di suatu jenjang pendidikan formal. Termasuk juga yang tamat/belum tamat taman kanak-kanak tetapi tidak melanjutkan ke sekolah dasar.
2. Masih bersekolah adalah mereka yang terdaftar dan aktif mengikuti pendidikan formal dan nonformal (Paket A, B, atau C), baik pendidikan dasar, menengah maupun pendidikan tinggi. Bagi mahasiswa yang sedang cuti dianggap masih bersekolah.
3. Tidak bersekolah lagi adalah mereka yang pernah terdaftar dan aktif mengikuti pendidikan di suatu jenjang pendidikan formal dan nonformal (Paket A, B, atau C), tetapi pada saat pencacahan tidak lagi terdaftar dan tidak aktif mengikuti pendidikan.
4. Tamat sekolah adalah menyelesaikan pelajaran yang ditandai dengan lulus ujian akhir pada kelas atau tingkat terakhir suatu jenjang pendidikan di sekolah negeri maupun swasta dengan mendapatkan tanda tamat belajar/ijazah. Seseorang yang belum mengikuti pelajaran pada kelas tertinggi tetapi telah

TECHNICAL NOTES

1. *Not/never attending school is someone who has never attended or never been registered in a formal education, such as primary, secondary, and tertiary education. Those who just completed kindergarten are considered as never attended school.*
2. *Attending school is someone who is currently attending primary, secondary, or tertiary education, including package A, package B, or package C. College student who postpones his/her study is considered as attending school.*
3. *Not attending school anymore is someone who had enrolled and participated in formal and non-formal education in the past including package A, package B, or package C, but currently does not attend school.*
4. *Completed particular level of education is someone who has completed particular level of education in private or public school and accepting graduation certificate. Someone who has never attended the highest grade but passed the final exam is considered as completed particular level of education.*

mengikuti ujian akhir dan lulus dianggap tamat sekolah.

5. Angka Partisipasi Murni (APM) adalah Proporsi anak sekolah pada satu kelompok usia tertentu yang bersekolah pada jenjang yang sesuai dengan kelompok usianya.
 6. Angka Partisipasi Kasar (APK) adalah Proporsi anak sekolah pada suatu jenjang tertentu dalam kelompok usia yang sesuai dengan jenjang pendidikan tersebut
 7. Dapat membaca dan menulis artinya dapat membaca dan menulis kata-kata/kalimat sederhana dengan suatu aksara tertentu.
 8. Jalur Pendidikan di Indonesia terdiri atas 1) pendidikan formal, 2) pendidikan nonformal, dan 3) pendidikan informal yang ketiganya dapat saling melengkapi dan memperkaya (Undang-Undang No. 20 Tahun 2003 tentang Sistem Pendidikan Nasional).
 9. Jenjang Pendidikan Formal terdiri atas pendidikan dasar, pendidikan menengah, dan pendidikan tinggi. Jenis pendidikan yang diajarkan mencakup pendidikan umum, kejuruan, akademik, profesi, vokasi, keagamaan, dan khusus.
 - Pendidikan Dasar berbentuk
5. *Net Enrollment Rate (NER) is the proportion of school children at a particular age group who attend school on a level appropriate to the age group.*
 6. *Gross Enrollment Rate is the proportion of school children at a certain level in the age group that corresponds to the education level.*
 7. *Able to read and write is the ability to read and write at least a simple sentence in any letter of alphabets.*
 8. *The Education System in Indonesia consists of 1) formal education, 2) non-formal education, and 3) informal education that all three can be complementary and enriching (Law No. 20 Year 2003 about The National Education System).*
 9. *The Formal Education Level consists of primary education, secondary education, and high education. The kind of education that taught consists of general education, vocational, academic, professional, religious, and specific education.*
 - *The Primary Education consists of Elementary School and Islamic*

Sekolah Dasar (SD) dan Madrasah Ibtidaiyah (MI) atau bentuk lain yang sederajat serta Sekolah Menengah Pertama (SMP) dan Madrasah Tsanawiyah (MTs), atau bentuk lain yang sederajat.

- Pendidikan Menengah berbentuk Sekolah Menengah Atas (SMA), Madrasah Aliyah (MA), Sekolah Menengah Kejuruan (SMK), dan Madrasah Aliyah Kejuruan (MAK), atau bentuk lain yang sederajat.
- Pendidikan Tinggi merupakan jenjang pendidikan setelah pendidikan menengah yang mencakup program pendidikan diploma, sarjana, magister, spesialis, dan doktor yang diselenggarakan oleh perguruan tinggi. Perguruan tinggi dapat berbentuk akademi, politeknik, sekolah tinggi, institut, atau universitas.

Elementary School or other equivalent forms and Junior High School and MTs, or other equivalent forms.

- *The Secondary Education consists of the senior high school, MA, Vocational School, and Vocational Madrasah Aliyah, or other equivalent forms.*
- *The High Education consists of the education level after the secondary education that consists of diplomas, bachelor, master, specialist, and doctoral degrees that are held by the college. The colleges can be academy, polytechnic, high school, institute, or university.*

10. Rumah Sakit adalah tempat pemeriksaan dan perawatan kesehatan, biasanya berada di bawah pengawasan dokter/tenaga medis, yang melayani penderita yang sakit untuk berobat rawat jalan atau rawat inap.

10. *Hospital is a place for health check, usually controlled/supervised by doctors/medical personnel to serve the ill patients to get outpatient or inpatient treatment services.*

11. Rumah Sakit Bersalin adalah rumah sakit khusus untuk persalinan, dilengkapi pelayanan spesialis pemeriksaan kehamilan, persalinan, rawat inap dan rawat

11. *Maternity Hospital is a specialized hospital for childbirth, has specialist inspection service to pregnancy, childbirth, hospitalization and outpatient for*

jalan ibu dan anak yang berada di bawah pengawasan dokter spesialis kandungan.

12. Rumah Bersalin adalah sarana pelayanan kesehatan dengan izin sebagai rumah bersalin, dilengkapi pelayanan pemeriksaan kehamilan, persalinan serta pemeriksaan ibu dan anak yang berada di bawah pengawasan bidan senior.
 13. Poliklinik adalah sarana kesehatan yang dipakai untuk pelayanan berobat jalan, biasanya berada di bawah pengawasan dokter/tenaga medis.
 14. Puskesmas (Pusat Kesehatan Masyarakat) adalah unit pelaksana teknis dinas kesehatan kabupaten/ kota yang mempunyai fungsi utama sebagai penyelenggara pelayanan kesehatan tingkat pertama. Wilayah kerja puskesmas maksimal adalah satu kecamatan dan untuk dapat menjangkau wilayah kerjanya, puskesmas mempunyai jaringan pelayanan yang meliputi unit Puskesmas Pembantu (Pustu), unit Puskesmas Keliling (Puskel), dan unit bidan desa/komunitas (Peraturan Menteri Kesehatan RI No. 75 Tahun 2015 Tentang Pusat Kesehatan Masyarakat).
 15. Apotek adalah suatu tempat tertentu yang digunakan untuk melakukan pekerjaan
12. *Maternity House is health care facility with a license as a maternity house, equipped with prenatal care, childbirth and examination of mothers and children which is under the supervision of a senior midwife.*
 13. *Polyclinic is a health facility in which to get outpatient services, usually under the control of doctor/ medical personnel.*
 14. *Public Health Center is technical implementation unit of regency health department that have the primary function as a first-level health care providers. The working area standard of public health center is one district and to reach their working areas, public health centers have a service network covering subsidiary of public health center, mobile public health center units, and midwife units (Regulation of the Minister of Health of Indonesia Number 75 Year 2015 about Public Health Center).*
 15. *Pharmacy is a specific place that is used for pharmaceutical jobs, and distribution/sale of drugs/*

kefarmasian, dan penyaluran/ penjualan obat atau bahan farmasi dan persediaan kesehatan lainnya kepada masyarakat yang dikelola oleh tenaga apoteker (Peraturan Menteri Kesehatan RI No. 1332 Tahun 2002 Tentang Perubahan Atas Peraturan Menteri Kesehatan RI No. 922/MENKES/PER/X/1993 Tentang Ketentuan dan Tata Cara Pemberian Izin Apotek).

16. Imunisasi adalah memasukkan kuman atau racun penyakit tertentu yang sudah dilemahkan (vaksin) ke dalam tubuh dengan cara disuntik atau diminum (diteteskan dalam mulut) dengan maksud agar terjadi kekebalan tubuh terhadap penyakit tersebut.
17. BCG (*Bacillus Calmette Guerin*) merupakan vaksinasi untuk mencegah penyakit TBC, diberikan pada bayi baru lahir atau anak, dengan suntikan pada kulit pangkal lengan atas. Bekas suntikan kemudian akan membentuk tonjolan kecil jaringan parut pada kulit lengan atas. Suntikan BCG diberikan kepada anak sebanyak 1 kali.
18. DPT (*Difteri, Pertusis, Tetanus*) merupakan vaksin untuk mencegah penyakit Difteri, Pertusis, dan Tetanus yang diberikan pada bayi berumur 3 bulan ke atas, dengan suntikan pada paha, diulang 1 bulan dan
- pharmaceuticals and other medical supplies to people that are administered by trained pharmacist (Regulation of the Minister of Health of Indonesia Number 1332 Year 2002 about the Changes of Regulation of the Minister of Health of Indonesia Number 922/MENKES/PER/X/1993 about Pro- vision and Procedures for Administration of Licensed Pharmacies).*
16. *Immunization is putting enervated microbe of a certain disease into human body by injection or drinking (dropping into mouth) to make the body immune to that disease.*
17. *BCG (Bacillus Calmette Guerin) is a vaccine to prevent TBC disease, given to newborns or children, by injection at the base of the skin of the upper arm. Injection site will form little bumps of scar tissue in the skin of the upper arm. BCG injections given to children 1 times.*
18. *DPT (Diphtheria, Pertussis, Tetanus) is a vaccine to prevent the diphtheria, pertussis, and tetanus disease, given to infants aged 3 months and above, with a shot in the thigh, repeated one month and two months later, so that*

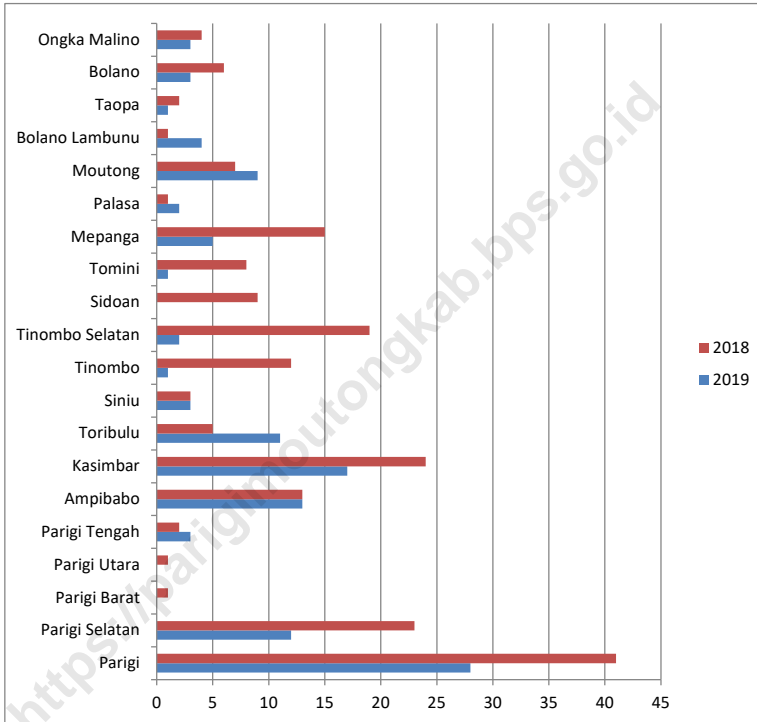
- 2 bulan kemudian, sehingga suntikan imunisasi DPT lengkap pada balita berjumlah 3 kali (kadang-kadang selang waktu antar suntikan bisa lebih dari 1 bulan).
19. Peristiwa tindak pidana yang dilaporkan ialah setiap peristiwa yang diterima kepolisian dari laporan masyarakat, atau peristiwa dimana pelakunya tertangkap tangan oleh kepolisian.
20. Jumlah tindak pidana menggambarkan jumlah kasus tindak pidana yang terjadi pada kurun waktu tertentu.
21. Resiko penduduk terjadi tindak pidana per 100.000 penduduk. Resiko penduduk terjadi tindak pidana per 100.000 penduduk mengindikasikan peluang penduduk berisiko terkena tindak pidana. Biasanya dinyatakan dalam setiap 100.000 penduduk.
22. Selang waktu terjadi tindak pidana tahun t mengindikasikan selang waktu terjadinya satu tindak kejahatan dengan kejahatan yang lain.
23. Persentase penyelesaian peristiwa tindak pidana menyatakan persentase penyelesaian tindak pidana oleh polisi. Suatu tindak pidana dinyatakan sebagai kasus yang selesai di tingkat kepolisian, apabila:
- the complete DPT immunization shots at toddler totaling 3 times (sometimes the time interval between injections can be more than 1 month).*
19. *Reported crime incidence includes all criminal cases reported and received by police office, and all crimes caught by police.*
20. *Crime total refers to the number of criminal cases occurring during a given period.*
21. *Crime rate indicates the probability of population exposed to risk of crime, expressed in every 100,000 people.*
22. *Crime clock indicates the time interval of occurrence between one crime to another crime.*
23. *Crime clearance rate refers to percentage of crime clearance by police. A criminal case is categorized as a cleared case by police, if:*

- berkas perkaranya sudah siap untuk diserahkan atau telah diserahkan kepada kejaksaan;
 - dalam hal delik aduan, pengaduannya dicabut dalam tenggang waktu yang telah ditentukan menurut undang-undang;
 - telah diselesaikan oleh kepolisian berdasarkan azas plichtmatigheid (kewajiban berdasarkan kewenangan hukum);
 - kasus yang dimaksud tidak termasuk kompetensi kepolisian
 - tersangka meninggal dunia;
 - kasus kadaluwarsa.
- *All documents are ready to submit or already submitted to justice court;*
 - *In the case of attense that warrants complaint, the complaint was withdraw within a given period state in the law;*
 - *The case was cleared by police based on the principle of plichtmatigheid (obligation on the basis of law outhority);*
 - *The case was not the responsibility of police office;*
 - *The suspect died;*
 - *The case was out of date.*
24. Untuk mengukur kemiskinan, BPS menggunakan konsep kemampuan memenuhi kebutuhan dasar (basic needs approach). Dengan pendekatan ini, kemiskinan dipandang sebagai ketidakmampuan dari sisi ekonomi untuk memenuhi kebutuhan dasar makanan dan bukan makanan yang diukur dari sisi pengeluaran. Metode yang digunakan adalah menghitung Garis Kemiskinan (GK), yang terdiri dari dua komponen yaitu Garis Kemiskinan Makanan (GKM) dan Garis Kemiskinan Non-Makanan (GKNM). Penghitungan Garis Kemiskinan dilakukan secara terpisah untuk daerah perkotaan dan perdesaan.
24. *To measure poverty, BPS-Statistics Indonesia has used the concept of basic needs approach. Therefore, poverty is viewed as economic inability to fulfill food and non-food basic needs which are measured by consumption/expenditure. The method used is calculating poverty line, which consists of two components that are Food Poverty Line (FPL) and Non-Food Poverty Line (NFPL). The poverty line was calculated separately for urban and rural areas.*

25. Penduduk miskin adalah penduduk yang memiliki rata-rata pengeluaran per kapita per bulan di bawah Garis Kemiskinan.
25. *A person whose expenditure per capita per month is below the poverty line is considered to be poor.*
26. Garis Kemiskinan Makanan (GKM) merupakan nilai pengeluaran kebutuhan minimum makanan yang disetarakan dengan 2.100 kkalori per kapita per hari. Garis Kemiskinan Non-Makanan (GKNM) adalah kebutuhan minimum untuk perumahan, sandang, pendidikan, kesehatan, dan kebutuhan dasar lainnya.
26. *The Food Poverty Line refers to the daily minimum requirement of 2,100 kcal per capita per day. The Non-Food Poverty Line refers to the minimum requirement for household necessities for clothing, education, health, and other basic individual needs.*

Gambar 4.1
Figures

Jumlah Jemaah Haji yang Diberangkatkan ke Tanah Suci Mekah Menurut Kecamatan, 2018–2019
Number of Moslem Pilgrims Sent to the Holy Land of Mecca By Subdistrict, 2018–2019



Sumber/Source: Kementerian Agama Kabupaten Parigi Moutong/Ministry of Religion of Parigi Moutong Regency

4.1 PENDIDIKAN EDUCATION

Tabel
Table 4.1.1

Jumlah Sekolah, Guru, dan Murid Taman Kanak-Kanak (TK) di Bawah Kementerian Pendidikan dan Kebudayaan Menurut Kecamatan di Kabupaten Parigi Moutong, 2018/2019 dan 2019/2020
Number of Schools, Teachers, and Pupils in Kindergarten Under The Ministry of Education and Culture by Subdistrict in Parigi Moutong Regency, 2018/2019 and 2019/2020

Kecamatan Subdistrict	Sekolah/Schools					
	Negeri/Public		Swasta/Private		Jumlah/Total	
	2018/2019	2019/2020	2018/2019	2019/2020	2018/2019	2019/2020
(1)	(2)	(3)	(4)	(5)	(6)	(7)
Sausu	1	1	18	18	19	19
Torue	-	-	13	14	13	14
Balinggi	-	-	13	13	13	13
Parigi	1	1	17	24	17	25
Parigi Selatan	-	-	24	19	25	19
Parigi Barat	-	-	5	6	5	6
Parigi Utara	-	-	6	10	7	10
Parigi Tengah	1	1	9	7	9	8
Ampibabo	2	1	12	25	13	26
Kasimbar	1	1	25	20	27	21
Toribulu	-	-	10	13	10	13
Siniu	1	-	19	12	20	12
Tinombo	1	1	11	1	11	2
Tinombo Selatan	-	-	1	11	2	11
Sidoan	-	-	3	6	3	6
Tomini	-	-	4	5	4	5
Mepanga	-	-	4	16	4	16
Palasa	-	-	12	5	12	5
Moutong	-	-	14	9	14	9
Bolano Lambunu	-	-	10	12	10	12
Taopa	-	-	11	10	11	10
Bolano	-	-	8	12	8	12
Ongka Malino	-	-	9	14	9	14
Parigi Moutong	8	6	258	282	266	288

Lanjutan Tabel/*Continued Table* 4.1.1

Kecamatan Subdistrict	Guru ¹ /Teachers ¹					
	Negeri/Public		Swasta/Private		Jumlah/Total	
	2018/2019	2019/2020	2018/2019	2019/2020	2018/2019	2019/2020
(1)	(8)	(9)	(10)	(11)	(12)	(13)
Sausu	4	4	52	48	56	52
Torue	-	-	30	47	30	47
Balinggi	-	-	40	33	40	33
Parigi	12	16	18	115	30	131
Parigi Selatan	-	-	108	50	108	50
Parigi Barat	-	-	10	18	10	18
Parigi Utara	-	-	19	43	19	43
Parigi Tengah	4	5	28	32	32	37
Ampibabo	6	3	17	78	23	81
Kasimbar	2	2	61	66	63	68
Toribulu	-	-	31	44	31	44
Siniu	-	-	54	37	54	37
Tinombo	5	4	25	5	30	9
Tinombo Selatan	-	-	10	28	10	28
Sidoan	-	-	2	23	2	23
Tomini	-	-	15	18	15	18
Mepanga	-	-	16	69	16	69
Palasa	-	-	43	21	43	21
Moutong	-	-	46	24	46	24
Bolano Lambunu	-	-	37	35	37	35
Taopa	-	-	28	12	28	12
Bolano	-	-	21	42	21	42
Onnga Malino	-	-	23	53	23	53
Parigi Moutong	33	34	734	941	767	975

Lanjutan Tabel/Continued Table 4.1.1

Kecamatan Subdistrict	Murid ¹ /Students ¹					
	Negeri/Public		Swasta/Private		Jumlah/Total	
	2018/2019	2019/2020	2018/2019	2019/2020	2018/2019	2019/2020
(1)	(8)	(9)	(10)	(11)	(12)	(13)
Sausu	46	34	434	399	480	433
Torue	-	-	340	478	340	478
Balinggi	-	-	452	354	452	354
Parigi	109	125	428	1 074	428	1 199
Parigi Selatan	-	-	1 070	487	1 179	487
Parigi Barat	-	-	160	226	160	226
Parigi Utara	-	-	215	358	254	358
Parigi Tengah	39	40	306	263	306	303
Ampibabo	-	42	274	785	274	827
Kasimbar	61	14	659	854	720	868
Toribulu	-	-	439	667	439	667
Siniu	23	-	616	381	639	381
Tinombo	52	51	323	41	323	92
Tinombo Selatan	-	-	52	478	104	478
Sidoan	-	-	177	355	177	355
Tomini	-	-	160	203	160	203
Mepanga	-	-	180	1 030	180	1 030
Palasa	-	-	500	359	500	359
Moutong	-	-	404	356	404	356
Bolano Lambunu	-	-	358	643	358	643
Taopa	-	-	337	321	337	321
Bolano	-	-	246	560	246	560
Ongka Malino	-	-	319	795	319	795
Parigi Moutong	330	306	8 449	11 467	8 779	11 773

Catatan/Note: ¹ Jumlah guru termasuk kepala sekolah dan guru/The total of teachers including headmaster and teacher

Sumber/Source: Dinas Pendidikan dan Kebudayaan Kabupaten Parigi Moutong, Data Semester Ganjil/Ministry of Educations and Culture of Parigi Moutong Regency, Odd Semester Data

Tabel
Table 4.1.2

**Jumlah Sekolah, Guru, dan Murid Raudatul Athfal (RA)
di Bawah Kementerian Agama Menurut Kecamatan
di Kabupaten Parigi Moutong, 2018/2019 dan
2019/2020**

**Number of Schools, Teachers, and Pupils in Raudatul Athfal
(RA) Under The Ministry of Religious Affairs by Subdistrict in
Parigi Moutong Regency, 2018/2019 and 2019/2020**

Kecamatan Subdistrict	Sekolah/Schools					
	Sekolah/Schools		Guru/Teachers		Murid/Pupils	
	2018/2019	2019/2020	2018/2019	2019/2020	2018/2019	2019/2020
(1)	(2)	(3)	(4)	(5)	(6)	(7)
Sausu	1	1	4	3	27	32
Torue	-	-	-	-	-	-
Balinggi	-	-	-	-	-	-
Parigi	-	-	-	-	-	-
Parigi Selatan	2	2	5	6	49	88
Parigi Barat	-	-	-	-	-	-
Parigi Utara	-	-	-	-	-	-
Parigi Tengah	-	-	-	-	-	-
Ampibabo	-	-	-	-	-	-
Kasimbar	-	-	-	-	-	-
Toribulu	-	-	-	-	-	-
Siniu	-	-	-	-	-	-
Tinombo	-	-	-	-	-	-
Tinombo Selatan	-	-	-	-	-	-
Sidoan	-	-	-	-	-	-
Tomini	-	-	-	-	-	-
Mepanga	2	3	10	15	188	202
Palasa	-	-	-	-	-	-
Moutong	-	1	-	3	-	22
Bolano Lambunu	-	-	-	-	-	-
Taopa	-	-	-	-	-	-
Bolano	1	1	4	6	45	23
Ongka Malino	1	1	6	5	70	58
Parigi Moutong	7	9	29	38	379	425

Sumber/Source: Kantor Kementerian Agama Parigi Moutong, Data Semester Ganjil/Ministry of Religions Affairs in Parigi Moutong Regency, Odd Semester Data

Tabel
Table 4.1.3

**Jumlah Sekolah, Guru, dan Murid Sekolah Dasar (SD)
di Bawah Kementerian Pendidikan dan Kebudayaan
Menurut Kecamatan di Kabupaten Parigi Moutong,
2018/2019 dan 2019/2020**

**Number of Schools, Teachers, and Pupils in Primary Schools
Under The Ministry of Education and Culture by Subdistrict
in Parigi Moutong Regency, 2018/2019 and 2019/2020**

Kecamatan Subdistrict	Sekolah/Schools					
	Negeri/Public		Swasta/Private		Jumlah/Total	
	2018/2019	2019/2020	2018/2019	2019/2020	2018/2019	2019/2020
(1)	(2)	(3)	(4)	(5)	(6)	(7)
Sausu	16	16	-	-	16	16
Torue	11	11	1	1	12	12
Balinggi	14	14	-	-	14	14
Parigi	14	14	5	5	19	19
Parigi Selatan	17	16	1	1	18	17
Parigi Barat	8	8	-	-	8	8
Parigi Utara	9	9	-	-	9	9
Parigi Tengah	7	7	1	1	8	8
Ampibabo	22	22	4	4	26	26
Kasimbar	22	22	2	2	24	24
Toribulu	17	17	4	4	21	21
Siniu	8	8	1	1	9	9
Tinombo	30	30	2	2	32	32
Tinombo Selatan	30	30	1	1	31	31
Sidoan	16	16	1	1	17	17
Tomini	22	22	-	-	22	22
Mepanga	17	17	-	-	17	17
Palasa	36	36	1	1	37	37
Moutong	18	18	-	-	18	18
Bolano Lambunu	18	19	-	-	18	19
Taopa	9	9	1	1	10	10
Bolano	16	16	-	-	16	16
Ongka Malino	18	19	2	1	20	20
Parigi Moutong	395	396	27	26	422	422

Lanjutan Tabel/*Continued Table* 4.1.3

Kecamatan Subdistrict	Guru ¹ /Teachers ¹					
	Negeri/Public		Swasta/Private		Jumlah/Total	
	2018/2019	2019/2020	2018/2019	2019/2020	2018/2019	2019/2020
(1)	(8)	(9)	(10)	(11)	(12)	(13)
Sausu	150	165	-	-	150	165
Torue	124	127	9	10	133	137
Balinggi	121	132	-	-	121	132
Parigi	178	185	30	32	208	217
Parigi Selatan	158	166	6	7	164	173
Parigi Barat	64	73	-	-	64	73
Parigi Utara	67	76	-	-	67	76
Parigi Tengah	57	62	8	9	65	71
Ampibabo	185	203	26	29	211	232
Kasimbar	165	179	14	18	179	197
Toribulu	130	137	23	25	153	162
Siniu	66	71	7	8	73	79
Tinombo	197	220	11	17	208	237
Tinombo Selatan	194	215	6	5	200	220
Sidoan	105	111	3	4	108	115
Tomini	151	164	-	-	151	164
Mepanga	137	150	-	-	137	150
Palasa	247	274	5	7	252	281
Moutong	138	154	-	-	138	154
Bolano Lambunu	138	161	-	-	138	161
Taopa	74	80	8	8	82	88
Bolano	109	123	-	-	109	123
Ongka Malino	122	144	11	5	133	149
Parigi Moutong	3 077	3 372	167	184	3 244	3 556

Lanjutan Tabel/*Continued Table 4.1.3*

Kecamatan Subdistrict	Murid ¹ /Students ¹					
	Negeri/Public		Swasta/Private		Jumlah/Total	
	2018/2019	2019/2020	2018/2019	2019/2020	2018/2019	2019/2020
(1)	(8)	(9)	(10)	(11)	(12)	(13)
Sausu	1 781	1 674	-	-	1 781	1 674
Torue	1 899	1 831	171	171	2 070	2 002
Balinggi	1 674	1 617	-	-	1 674	1 617
Parigi	3 216	3 188	517	531	3 733	3 719
Parigi Selatan	2 147	2 079	37	36	2 184	2 115
Parigi Barat	845	859	-	-	845	859
Parigi Utara	799	780	-	-	799	780
Parigi Tengah	929	917	168	157	1 097	1 074
Ampibabo	2 521	2 518	251	272	2 772	2 790
Kasimbar	2 419	2 435	231	227	2 650	2 662
Toribulu	1 896	1 794	154	173	2 050	1 967
Siniu	1 002	951	75	65	1 077	1 016
Tinombo	3 280	3 133	454	510	3 734	3 643
Tinombo Selatan	3 102	2 960	123	110	3 225	3 070
Sidoan	1 923	1 732	86	83	2 009	1 815
Tomini	3 111	2 965	-	-	3 111	2 965
Mepanga	3 132	3 106	-	-	3 132	3 106
Palasa	4 622	4 689	83	83	4 705	4 772
Moutong	2 801	2 747	-	-	2 801	2 747
Bolano Lambunu	2 429	2 460	-	-	2 429	2 460
Taopa	1 258	1 283	85	72	1 343	1 355
Bolano	1 775	1 764	-	-	1 775	1 764
Ongka Malino	1 999	2 160	133	46	2 132	2 206
Parigi Moutong	50 560	49 642	2 568	2 536	53 128	52 178

Catatan/Note: ¹ Jumlah guru termasuk kepala sekolah dan guru/*The total of teachers including headmaster and teacher*

Sumber/Source: Kementerian Pendidikan dan Kebudayaan, Data Semester Ganjil/*Ministry of Educations and Culture, Odd Semester Data*

Tabel
Table 4.1.4

Jumlah Sekolah, Guru, dan Murid Madrasah Ibtidaiyah (MI) di Bawah Kementerian Agama Menurut Kecamatan Menurut Kecamatan di Kabupaten Parigi Moutong, 2018/2019 dan 2019/2020
Number of Schools, Teachers, and Pupils in Madrasah Ibtidaiyah (MI) Under The Ministry of Religious Affairs by Subdistrict in Parigi Moutong Regency, 2018/2019 and 2019/2020

Kecamatan Subdistrict	Sekolah/Schools					
	Negeri/Public		Swasta/Private		Jumlah/Total	
	2018/2019	2019/2020	2018/2019	2019/2020	2018/2019	2019/2020
(1)	(2)	(3)	(4)	(5)	(6)	(7)
Sausu	1	1	1	1	2	2
Torue	-	-	-	-	-	-
Balinggi	-	-	-	-	-	-
Parigi	-	-	-	3	-	3
Parigi Selatan	-	-	3	-	3	-
Parigi Barat	-	-	-	-	-	-
Parigi Utara	-	-	-	-	-	-
Parigi Tengah	-	1	-	3	-	4
Ampibabo	-	1	1	5	1	6
Kasimbar	-	-	5	1	5	1
Toribulu	1	-	-	-	1	-
Siniu	-	-	1	-	1	-
Tinombo	-	-	-	11	-	11
Tinombo Selatan	-	-	9	-	9	-
Sidoan	-	-	1	-	1	-
Tomini	-	-	1	5	1	5
Mepanga	-	-	8	4	8	4
Palasa	-	-	-	-	-	-
Moutong	-	-	1	-	1	-
Bolano Lambunu	-	-	1	-	1	-
Taopa	-	-	2	1	2	1
Bolano	-	-	1	1	1	1
Ongka Malino	1	-	1	1	2	1
Parigi Moutong	3	3	36	36	39	39

Lanjutan Tabel/Continued Table 4.1.4

Kecamatan Subdistrict	Guru ¹ /Teachers ¹					
	Negeri/Public		Swasta/Private		Jumlah/Total	
	2018/2019	2019/2020	2018/2019	2019/2020	2018/2019	2019/2020
(1)	(8)	(9)	(10)	(11)	(12)	(13)
Sausu	21	38	11	8	32	46
Torue	-	-	-	-	-	-
Balinggi	-	-	-	-	-	-
Parigi	-	-	-	27	-	27
Parigi Selatan	-	-	32	-	32	-
Parigi Barat	-	-	-	-	-	-
Parigi Utara	-	-	-	-	-	-
Parigi Tengah	-	15	-	27	-	42
Ampibabo	-	10	6	31	6	41
Kasimbar	-	-	36	10	36	10
Toribulu	17	-	-	-	17	-
Siniu	-	-	7	-	7	-
Tinombo	-	-	-	89	-	89
Tinombo Selatan	-	-	80	-	80	-
Sidoan	-	-	7	-	7	-
Tomini	-	-	8	45	8	45
Mepanga	-	-	56	29	56	29
Palasa	-	-	-	-	-	-
Moutong	-	-	9	-	9	-
Bolano Lambunu	-	-	6	-	6	-
Taopa	-	-	25	9	25	9
Bolano	-	-	8	10	8	10
Ongka Malino	21	-	8	4	29	4
Parigi Moutong	59	63	299	289	358	352

Lanjutan Tabel/*Continued Table 4.1.4*

Kecamatan Subdistrict	Murid'/Students ¹					
	Negeri/Public		Swasta/Private		Jumlah/Total	
	2018/2019	2019/2020	2018/2019	2019/2020	2018/2019	2019/2020
(1)	(8)	(9)	(10)	(11)	(12)	(13)
Sausu	383	387	105	110	488	497
Torue	-	-	-	-	-	-
Balinggi	-	-	-	-	-	-
Parigi	-	-	-	279	-	279
Parigi Selatan	-	-	278	-	278	-
Parigi Barat	-	-	-	-	-	-
Parigi Utara	-	-	-	-	-	-
Parigi Tengah	-	258	-	359	-	617
Ampibabo	-	131	48	264	48	395
Kasimbar	-	-	254	75	254	75
Toribulu	147	-	-	-	147	-
Siniu	-	-	82	-	82	-
Tinombo	-	-	-	954	-	954
Tinombo Selatan	-	-	965	-	965	-
Sidoan	-	-	58	-	58	-
Tomini	-	-	43	357	43	357
Mepanga	-	-	630	332	630	332
Palasa	-	-	-	-	-	-
Moutong	-	-	188	-	188	-
Bolano Lambunu	-	-	67	-	67	-
Taopa	-	-	302	177	302	177
Bolano	-	-	148	157	148	157
Ongka Malino	287	-	98	147	385	147
Parigi Moutong	817	776	3 266	3 211	4 083	3 987

Catatan/Note: ¹ Jumlah guru termasuk kepala sekolah dan guru/*The total of teachers including headmaster and teacher*
 Sumber/Source: 2018/2019 : Kantor Kementerian Agama Kabupaten Parigi Moutong. 2019/2020 : Kementerian Agama, Data Semester Ganji/2018/2019 : Ministry of Religion of Parigi Moutong Regency. 2019/2020 : Ministry of Religion Odd Semester Data

Tabel
Table 4.1.5

Jumlah Sekolah, Guru, dan Murid Sekolah Menengah Pertama (SMP) di Bawah Kementerian Pendidikan dan Kebudayaan Menurut Kecamatan di Kabupaten Parigi Moutong, 2018/2019 dan 2019/2020
Number of Schools, Teachers, and Pupils in Junior High Schools Under The Ministry of Education and Culture by Subdistrict in Parigi Moutong, 2018/2019 and 2019/2020

Kecamatan Subdistrict	Sekolah/Schools					
	Negeri/Public		Swasta/Private		Jumlah/Total	
	2018/2019	2019/2020	2018/2019	2019/2020	2018/2019	2019/2020
(1)	(2)	(3)	(4)	(5)	(6)	(7)
Sausu	7	7	-	-	7	7
Torue	2	2	2	2	4	4
Balinggi	3	3	-	-	3	3
Parigi	4	4	3	3	7	7
Parigi Selatan	5	5	3	3	8	8
Parigi Barat	2	2	-	-	2	2
Parigi Utara	1	1	-	-	1	1
Parigi Tengah	2	2	1	1	3	3
Ampibabo	5	5	2	2	7	7
Kasimbar	6	6	-	-	6	6
Toribulu	4	3	1	2	5	5
Siniu	1	1	1	1	2	2
Tinombo	5	5	-	-	5	5
Tinombo Selatan	7	7	1	1	8	8
Sidoan	3	3	-	1	3	4
Tomini	2	3	-	-	2	3
Mepanga	5	5	-	-	5	5
Palasa	5	6	-	-	5	6
Moutong	3	3	-	-	3	3
Bolano Lambunu	4	4	2	2	6	6
Taopa	3	3	-	-	3	3
Bolano	3	3	1	-	4	3
Ongka Malino	6	6	-	-	6	6
Parigi Moutong	88	89	17	18	105	107

Lanjutan Tabel/*Continued Table* 4.1.5

Kecamatan Subdistrict	Guru ¹ /Teachers ¹					
	Negeri/Public		Swasta/Private		Jumlah/Total	
	2018/2019	2019/2020	2018/2019	2019/2020	2018/2019	2019/2020
(1)	(8)	(9)	(10)	(11)	(12)	(13)
Sausu	62	76	-	-	62	76
Torue	30	30	30	29	60	59
Balinggi	73	70	-	-	73	70
Parigi	94	97	21	23	115	120
Parigi Selatan	49	51	11	19	60	70
Parigi Barat	16	18	-	-	16	18
Parigi Utara	17	20	-	-	17	20
Parigi Tengah	19	22	12	12	31	34
Ampibabo	65	82	8	9	73	91
Kasimbar	69	74	-	-	69	74
Toribulu	31	35	6	12	37	47
Siniu	17	18	6	7	23	25
Tinombo	40	49	-	-	40	49
Tinombo Selatan	63	65	3	3	66	68
Sidoan	24	29	-	4	24	33
Tomini	41	44	-	-	41	44
Mepanga	59	61	-	-	59	61
Palasa	37	42	-	-	37	42
Moutong	29	37	-	-	29	37
Bolano Lambunu	46	44	13	15	59	59
Taopa	27	29	-	-	27	29
Bolano	32	36	5	-	37	36
Ongka Malino	46	56	-	-	46	56
Parigi Moutong	986	1 085	115	133	1 101	1 218

Lanjutan Tabel/*Continued Table 4.1.5*

Kecamatan Subdistrict	Murid ¹ /Students ¹					
	Negeri/Public		Swasta/Private		Jumlah/Total	
	2018/2019	2019/2020	2018/2019	2019/2020	2018/2019	2019/2020
(1)	(8)	(9)	(10)	(11)	(12)	(13)
Sausu	677	691	-	-	677	691
Torue	411	374	395	438	806	812
Balinggi	973	923	-	-	973	923
Parigi	1 464	1 391	284	257	1 748	1 648
Parigi Selatan	501	496	289	289	790	785
Parigi Barat	193	171	-	-	193	171
Parigi Utara	302	317	-	-	302	317
Parigi Tengah	160	167	183	193	343	360
Ampibabo	1 007	1 009	67	78	1 074	1 087
Kasimbar	1 149	1 109	-	-	1 149	1 109
Toribulu	533	485	152	189	685	674
Siniu	223	279	101	101	324	380
Tinombo	507	518	-	-	507	518
Tinombo Selatan	1 176	1 050	51	39	1 227	1 089
Sidoan	445	465	-	12	445	477
Tomini	718	719	-	-	718	719
Mepanga	934	928	-	-	934	928
Palasa	869	912	-	-	869	912
Moutong	406	470	-	-	406	470
Bolano Lambunu	647	668	180	186	827	854
Taopa	544	557	-	-	544	557
Bolano	495	464	23	-	518	464
Ongka Malino	493	472	-	-	493	472
Parigi Moutong	14 827	14 635	1 725	1 782	16 552	16 417

Catatan/Note: ¹ Jumlah guru termasuk kepala sekolah dan guru/*The total of teachers including headmaster and teacher*

Sumber/Source: Kementerian Pendidikan dan Kebudayaan, Data Semester Ganjil/*Ministry of Educations and Culture, Odd Semester Data*

Tabel
Table 4.1.6

Jumlah Sekolah, Guru, dan Murid Madrasah Tsanawiyah (MTs) di Bawah Kementerian Agama Menurut Kecamatan di Kabupaten Parigi Moutong, 2018/2019 dan 2019/2020
Number of Schools, Teachers, and Pupils in Madrasah Tsanawiyah (MTs) Under The Ministry of Religious Affairs by Subdistrict in Parigi Moutong Regency, 2018/2019 and 2019/2020

Kecamatan Subdistrict	Sekolah/Schools					
	Negeri/Public		Swasta/Private		Jumlah/Total	
	2018/2019	2019/2020	2018/2019	2019/2020	2018/2019	2019/2020
(1)	(2)	(3)	(4)	(5)	(6)	(7)
Sausu	1	1	1	1	2	2
Torue	-	-	1	-	1	-
Balinggi	-	-	1	1	1	1
Parigi	-	-	2	4	2	4
Parigi Selatan	-	-	3	3	3	3
Parigi Barat	-	-	-	-	-	-
Parigi Utara	-	-	1	1	1	1
Parigi Tengah	-	-	1	-	1	-
Ampibabo	-	-	2	2	2	2
Kasimbar	-	-	2	2	2	2
Toribulu	-	-	1	1	1	1
Siniu	-	-	2	2	2	2
Tinombo	-	-	1	2	1	2
Tinombo Selatan	-	-	6	5	6	5
Sidoan	-	-	2	2	2	2
Tomini	-	-	1	1	1	1
Mepanga	1	1	2	2	3	3
Palasa	-	-	3	3	3	3
Moutong	-	-	3	3	3	3
Bolano Lambunu	1	1	2	2	3	3
Taopa	-	-	1	1	1	1
Bolano	-	1	2	1	2	2
Ongka Malino	-	-	3	3	3	3
Parigi Moutong	3	4	43	42	46	46

Lanjutan Tabel/Continued Table 4.1.6

Kecamatan Subdistrict	Guru ¹ /Teachers ¹					
	Negeri/Public		Swasta/Private		Jumlah/Total	
	2018/2019	2019/2020	2018/2019	2019/2020	2018/2019	2019/2020
(1)	(8)	(9)	(10)	(11)	(12)	(13)
Sausu	35	26	17	12	52	38
Torue	-	-	21	-	21	-
Balinggi	-	-	11	12	11	12
Parigi	-	-	39	65	39	65
Parigi Selatan	-	-	39	49	39	49
Parigi Barat	-	-	-	-	-	-
Parigi Utara	-	-	19	17	19	17
Parigi Tengah	-	-	17	-	17	-
Ampibabo	-	-	31	31	31	31
Kasimbar	-	-	25	24	25	24
Toribulu	-	-	14	13	14	13
Siniu	-	-	30	31	30	31
Tinombo	-	-	24	35	24	35
Tinombo Selatan	-	-	72	60	72	60
Sidoan	-	-	25	21	25	21
Tomini	-	-	17	19	17	19
Mepanga	33	22	30	16	63	38
Palasa	-	-	49	35	49	35
Moutong	-	-	50	57	50	57
Bolano Lambunu	14	8	32	39	46	47
Taopa	-	-	19	18	19	18
Bolano	-	25	46	17	46	42
Ongka Malino	-	-	43	38	43	38
Parigi Moutong	82	81	670	609	752	690

Lanjutan Tabel/*Continued Table* 4.1.6

Kecamatan Subdistrict	Murid ¹ /Students ¹					
	Negeri/Public		Swasta/Private		Jumlah/Total	
	2018/2019	2019/2020	2018/2019	2019/2020	2018/2019	2019/2020
(1)	(8)	(9)	(10)	(11)	(12)	(13)
Sausu	297	237	100	214	397	451
Torue	-	-	198	-	198	-
Balinggi	-	-	15	88	15	88
Parigi	-	-	353	607	353	607
Parigi Selatan	-	-	316	446	316	446
Parigi Barat	-	-	-	-	-	-
Parigi Utara	-	-	69	84	69	84
Parigi Tengah	-	-	198	-	198	-
Ampibabo	-	-	408	351	408	351
Kasimbar	-	-	242	220	242	220
Toribulu	-	-	99	89	99	89
Siniu	-	-	255	295	255	295
Tinombo	-	-	317	493	317	493
Tinombo Selatan	-	-	600	542	600	542
Sidoan	-	-	346	181	346	181
Tomini	-	-	105	189	105	189
Mepanga	344	378	198	118	542	496
Palasa	-	-	479	416	479	416
Moutong	-	-	614	570	614	570
Bolano Lambunu	-	57	401	270	401	327
Taopa	-	-	198	176	198	176
Bolano	320	306	223	251	543	557
Ongka Malino	-	-	424	471	424	471
Parigi Moutong	961	978	6 158	6 071	7 119	7 049

Catatan/Note: ¹ Jumlah guru termasuk kepala sekolah dan guru/*The total of teachers including headmaster and teacher*

Sumber/Source: 2018/2019 : Kantor Kementerian Agama Kabupaten Parigi Moutong. 2019/2020 : Kementerian Agama, Data Semester Ganji/2018/2019 : Ministry of Religion of Parigi Moutong Regency. 2019/2020 : Ministry of Religion Odd Semester Data

Tabel 4.1.7 Jumlah Sekolah, Guru, dan Murid Sekolah Menengah Atas (SMA) di Bawah Kementerian Pendidikan dan Kebudayaan Menurut Kecamatan di Kabupaten Parigi Moutong, 2018/2019 dan 2019/2020
Number of Schools, Teachers, and Pupils in Senior High Schools Under The Ministry of Education and Culture by Subdistrict in Parigi Moutong Regency, 2018/2019 and 2019/2020

Kecamatan Subdistrict	Sekolah/Schools					
	Negeri/Public		Swasta/Private		Jumlah/Total	
	2018/2019	2019/2020	2018/2019	2019/2020	2018/2019	2019/2020
(1)	(2)	(3)	(4)	(5)	(6)	(7)
Sausu	1	1	-	-	1	1
Torue	1	1	1	1	2	2
Balinggi	1	1	-	-	1	1
Parigi	1	1	1	1	2	2
Parigi Selatan	-	-	1	1	1	1
Parigi Barat	1	1	-	-	1	1
Parigi Utara	1	1	-	-	1	1
Parigi Tengah	1	1	-	-	1	1
Ampibabo	1	1	-	-	1	1
Kasimbar	2	2	-	-	2	2
Toribulu	-	-	-	-	-	-
Siniu	-	-	-	-	-	-
Tinombo	1	1	-	-	1	1
Tinombo Selatan	1	1	-	-	1	1
Sidoan	1	1	-	-	1	1
Tomini	1	1	-	-	1	1
Mepanga	1	1	-	-	1	1
Palasa	1	1	-	-	1	1
Moutong	1	1	-	-	1	1
Bolano Lambunu	1	1	-	-	1	1
Taopa	-	-	-	1	-	1
Bolano	1	1	-	-	1	1
Ongka Malino	1	1	-	-	1	1
Parigi Moutong	20	20	3	4	23	24

Lanjutan Tabel/*Continued Table* 4.1.7

Kecamatan Subdistrict	Guru ¹ /Teachers ¹					
	Negeri/Public		Swasta/Private		Jumlah/Total	
	2018/2019	2019/2020	2018/2019	2019/2020	2018/2019	2019/2020
(1)	(8)	(9)	(10)	(11)	(12)	(13)
Sausu	30	32	-	-	30	32
Torue	60	60	9	11	69	71
Balinggi	28	28	-	-	28	28
Parigi	55	54	11	11	66	65
Parigi Selatan	-	-	15	13	15	13
Parigi Barat	14	18	-	-	14	18
Parigi Utara	23	25	-	-	23	25
Parigi Tengah	22	22	-	-	22	22
Ampibabo	42	45	-	-	42	45
Kasimbar	54	53	-	-	54	53
Toribulu	-	-	-	-	-	-
Siniu	-	-	-	-	-	-
Tinombo	37	42	-	-	37	42
Tinombo Selatan	28	26	-	-	28	26
Sidoan	13	14	-	-	13	14
Tomini	14	16	-	-	14	16
Mepanga	31	34	-	-	31	34
Palasa	18	34	-	-	18	34
Moutong	24	26	-	-	24	26
Bolano Lambunu	36	33	-	-	36	33
Taopa	-	-	-	4	-	4
Bolano	19	22	-	-	19	22
Ongka Malino	14	19	-	-	14	19
Parigi Moutong	562	603	35	39	597	642

Lanjutan Tabel/*Continued Table 4.1.7*

Kecamatan Subdistrict	Murid'/Students ¹					
	Negeri/Public		Swasta/Private		Jumlah/Total	
	2018/2019	2019/2020	2018/2019	2019/2020	2018/2019	2019/2020
(1)	(8)	(9)	(10)	(11)	(12)	(13)
Sausu	433	412	-	-	433	412
Torue	951	979	73	97	1 024	1 076
Balinggi	450	469	-	-	450	469
Parigi	893	973	73	67	966	1 040
Parigi Selatan	-	-	201	205	201	205
Parigi Barat	69	87	-	-	69	87
Parigi Utara	232	266	-	-	232	266
Parigi Tengah	278	314	-	-	278	314
Ampibabo	885	913	-	-	885	913
Kasimbar	675	782	-	-	675	782
Toribulu	-	-	-	-	-	-
Siniu	-	-	-	-	-	-
Tinombo	663	659	-	-	663	659
Tinombo Selatan	631	659	-	-	631	659
Sidoan	328	358	-	-	328	358
Tomini	301	336	-	-	301	336
Mepanga	679	679	-	-	679	679
Palasa	446	548	-	-	446	548
Moutong	336	402	-	-	336	402
Bolano Lambunu	587	581	-	-	587	581
Taopa	-	-	-	78	-	78
Bolano	383	400	-	-	383	400
Ongka Malino	307	345	-	-	307	345
Parigi Moutong	9 527	10 162	347	447	9 874	10 609

Catatan/Note: ¹ Jumlah guru termasuk kepala sekolah dan guru/*The total of teachers including headmaster and teacher*

Sumber/Source: Kementerian Pendidikan dan Kebudayaan, Data Semester Ganjil/*Ministry of Educations and Culture, Odd Semester Data*

Tabel
Table 4.1.8

Jumlah Sekolah, Guru, dan Murid Sekolah Menengah Kejuruan (SMK) di Bawah Kementerian Pendidikan dan Kebudayaan Menurut Kecamatan di Kabupaten Parigi Moutong, 2018/2019 dan 2019/2020
Number of Schools, Teachers, and Pupils in Vocational High Schools Under The Ministry of Education and Culture by Subdistrict in Parigi Moutong Regency, 2018/2019 and 2019/2020

Kecamatan Subdistrict	Sekolah/Schools					
	Negeri/Public		Swasta/Private		Jumlah/Total	
	2018/2019	2019/2020	2018/2019	2019/2020	2018/2019	2019/2020
(1)	(2)	(3)	(4)	(5)	(6)	(7)
Sausu	-	-	-	-	-	-
Torue	-	-	-	-	-	-
Balinggi	-	-	-	-	-	-
Parigi	1	2	5	5	6	7
Parigi Selatan	1	1	-	-	1	1
Parigi Barat	-	-	-	-	-	-
Parigi Utara	-	-	-	-	-	-
Parigi Tengah	-	-	1	1	1	1
Ampibabo	1	1	-	-	1	1
Kasimbar	1	1	-	-	1	1
Toribulu	1	1	-	-	1	1
Siniu	1	1	-	-	1	1
Tinombo	1	1	-	-	1	1
Tinombo Selatan	-	-	1	1	1	1
Sidoan	-	-	-	-	-	-
Tomini	-	-	-	-	-	-
Mepanga	1	1	-	-	1	1
Palasa	-	-	-	-	-	-
Moutong	-	-	-	-	-	-
Bolano Lambunu	1	1	3	3	4	4
Taopa	1	1	-	-	1	1
Bolano	-	-	-	-	-	-
Ongka Malino	-	-	-	-	-	-
Parigi Moutong	10	11	10	10	20	21

Lanjutan Tabel/Continued Table 4.1.8

Kecamatan Subdistrict	Guru ¹ /Teachers ¹					
	Negeri/Public		Swasta/Private		Jumlah/Total	
	2018/2019	2019/2020	2018/2019	2019/2020	2018/2019	2019/2020
(1)	(8)	(9)	(10)	(11)	(12)	(13)
Sausu	-	-	-	-	-	-
Torue	-	-	-	-	-	-
Balinggi	-	-	-	-	-	-
Parigi	48	56	55	52	103	108
Parigi Selatan	31	31	-	-	31	31
Parigi Barat	-	-	-	-	-	-
Parigi Utara	-	-	-	-	-	-
Parigi Tengah	-	-	6	7	6	7
Ampibabo	13	17	-	-	13	17
Kasimbar	20	23	-	-	20	23
Toribulu	22	26	-	-	22	26
Siniu	18	20	-	-	18	20
Tinombo	10	12	-	-	10	12
Tinombo Selatan	-	-	4	12	4	12
Sidoan	-	-	-	-	-	-
Tomini	-	-	-	-	-	-
Mepanga	23	29	-	-	23	29
Palasa	-	-	-	-	-	-
Moutong	-	-	-	-	-	-
Bolano Lambunu	15	17	22	42	37	59
Taopa	20	15	-	-	20	15
Bolano	-	-	-	-	-	-
Ongka Malino	-	-	-	-	-	-
Parigi Moutong	220	246	87	113	307	359

Lanjutan Tabel/Continued Table 4.1.8

Kecamatan Subdistrict	Murid ¹ /Students ¹					
	Negeri/Public		Swasta/Private		Jumlah/Total	
	2018/2019	2019/2020	2018/2019	2019/2020	2018/2019	2019/2020
(1)	(8)	(9)	(10)	(11)	(12)	(13)
Sausu	-	-	-	-	-	-
Torue	-	-	-	-	-	-
Balinggi	-	-	-	-	-	-
Parigi	421	527	614	662	1 035	1 189
Parigi Selatan	316	269	-	-	316	269
Parigi Barat	-	-	-	-	-	-
Parigi Utara	-	-	-	-	-	-
Parigi Tengah	-	-	100	94	100	94
Ampibabo	256	232	-	-	256	232
Kasimbar	309	279	-	-	309	279
Toribulu	297	300	-	-	297	300
Siniu	282	296	-	-	282	296
Tinombo	93	74	-	-	93	74
Tinombo Selatan	-	-	183	155	183	155
Sidoan	-	-	-	-	-	-
Tomini	-	-	-	-	-	-
Mepanga	512	604	-	-	512	604
Palasa	-	-	-	-	-	-
Moutong	-	-	-	-	-	-
Bolano Lambunu	124	140	373	284	497	424
Taopa	323	336	-	-	323	336
Bolano	-	-	-	-	-	-
Ongka Malino	-	-	-	-	-	-
Parigi Moutong	2 933	3 057	1 270	1 195	4 203	4 252

Catatan/Note: ¹ Jumlah guru termasuk kepala sekolah dan guru/The total of teachers including headmaster and teacher

Sumber/Source: Kementerian Pendidikan dan Kebudayaan, Data Semester Ganjil/Ministry of Educations and Culture, Odd Semester Data

Tabel
Table 4.1.9**Jumlah Sekolah, Guru, dan Murid Madrasah Aliyah (MA)
di Bawah Kementerian Agama Menurut Kecamatan
di Kabupaten Parigi Moutong, 2018/2019 dan
2019/2020****Number of Schools, Teachers, and Pupils in Madrasah Aliyah
(MA) Under the Ministry of Religious Affairs by Subdistrict in
Parigi Moutong Regency, 2018/2019 and 2019/2020**

Kecamatan Subdistrict	Sekolah/Schools					
	Negeri/Public		Swasta/Private		Jumlah/Total	
	2018/2019	2019/2020	2018/2019	2019/2020	2018/2019	2019/2020
(1)	(2)	(3)	(4)	(5)	(6)	(7)
Sausu	1	1	1	1	2	2
Torue	-	-	1	1	1	1
Balinggi	-	-	-	-	-	-
Parigi	-	-	2	3	2	3
Parigi Selatan	-	-	1	1	1	1
Parigi Barat	-	-	-	-	-	-
Parigi Utara	-	-	-	-	-	-
Parigi Tengah	-	-	1	-	1	-
Ampibabo	-	-	1	1	1	1
Kasimbar	-	-	2	2	2	2
Toribulu	-	-	1	1	1	1
Siniu	-	-	1	1	1	1
Tinombo	-	-	1	2	1	2
Tinombo Selatan	-	-	4	3	4	3
Sidoan	-	-	-	-	-	-
Tomini	-	-	1	2	1	2
Mepanga	1	1	1	1	2	2
Palasa	-	-	2	1	2	1
Moutong	-	-	2	2	2	2
Bolano Lambunu	-	-	1	2	1	2
Taopa	-	-	-	-	-	-
Bolano	-	-	3	2	3	2
Ongka Malino	-	-	-	-	-	-
Parigi Moutong	2	2	26	26	28	28

Lanjutan Tabel/*Continued Table* 4.1.9

Kecamatan Subdistrict	Guru ¹ /Teachers ¹					
	Negeri/Public		Swasta/Private		Jumlah/Total	
	2018/2019	2019/2020	2018/2019	2019/2020	2018/2019	2019/2020
(1)	(8)	(9)	(10)	(11)	(12)	(13)
Sausu	37	21	22	13	59	34
Torue	-	-	28	20	28	20
Balinggi	-	-	-	-	-	-
Parigi	-	-	38	37	38	37
Parigi Selatan	-	-	11	12	11	12
Parigi Barat	-	-	-	-	-	-
Parigi Utara	-	-	-	-	-	-
Parigi Tengah	-	-	11	-	11	-
Ampibabo	-	-	16	16	16	16
Kasimbar	-	-	25	25	25	25
Toribulu	-	-	14	8	14	8
Siniu	-	-	22	21	22	21
Tinombo	-	-	22	28	22	28
Tinombo Selatan	-	-	44	41	44	41
Sidoan	-	-	-	-	-	-
Tomini	-	-	14	26	14	26
Mepanga	43	44	8	5	51	49
Palasa	-	-	27	14	27	14
Moutong	-	-	34	25	34	25
Bolano Lambunu	-	-	12	26	12	26
Taopa	-	-	-	-	-	-
Bolano	-	-	44	25	44	25
Ongka Malino	-	-	-	-	-	-
Parigi Moutong	80	65	392	342	472	407

Lanjutan Tabel/*Continued Table 4.1.9*

Kecamatan Subdistrict	Murid ¹ /Students ¹					
	Negeri/Public		Swasta/Private		Jumlah/Total	
	2018/2019	2019/2020	2018/2019	2019/2020	2018/2019	2019/2020
(1)	(8)	(9)	(10)	(11)	(12)	(13)
Sausu	257	268	75	85	332	353
Torue	-	-	186	177	186	177
Balinggi	-	-	-	-	-	-
Parigi	-	-	278	429	278	429
Parigi Selatan	-	-	94	87	94	87
Parigi Barat	-	-	-	-	-	-
Parigi Utara	-	-	-	-	-	-
Parigi Tengah	-	-	59	-	59	-
Ampibabo	-	-	132	140	132	140
Kasimbar	-	-	213	182	213	182
Toribulu	-	-	91	104	91	104
Siniu	-	-	75	201	75	201
Tinombo	-	-	72	218	72	218
Tinombo Selatan	-	-	351	322	351	322
Sidoan	-	-	-	-	-	-
Tomini	-	-	72	221	72	221
Mepanga	409	425	54	89	463	514
Palasa	-	-	195	146	195	146
Moutong	-	-	242	301	242	301
Bolano Lambunu	-	-	47	115	47	115
Taopa	-	-	-	-	-	-
Bolano	-	-	288	310	288	310
Ongka Malino	-	-	-	-	-	-
Parigi Moutong	666	693	2 524	3 127	3 190	3 820

Catatan/Note: ¹ Jumlah guru termasuk kepala sekolah dan guru/*The total of teachers including headmaster and teacher*

Sumber/Source: 2018/2019 : Kantor Kementerian Agama Kabupaten Parigi Moutong. 2019/2020 : Kementerian Agama, Data Semester Ganji/2018/2019 : Ministry of Religion of Parigi Moutong Regency. 2019/2020 : Ministry of Religion Odd Semester Data

Tabel
Table 4.1.10

Jumlah Desa¹/Kelurahan yang Memiliki Fasilitas Sekolah Menurut Kecamatan dan Tingkat Pendidikan di Kabupaten Parigi Moutong, 2014– 2019
Number of Villages¹ Having Educational Facilities by Subdistrict and Educational Level in Parigi Moutong Regency, 2014– 2019

Kecamatan Subdistrict	SD Primary School		
	2014	2018	2019
(1)	(2)	(3)	(4)
Sausu	10	10	10
Torue	7	7	7
Balinggi	7	8	8
Parigi	11	11	11
Parigi Selatan	9	10	10
Parigi Barat	6	6	6
Parigi Utara	5	5	5
Parigi Tengah	6	6	6
Ampibabo	18	18	18
Kasimbar	11	17	17
Toribulu	9	9	9
Siniu	8	8	8
Tinombo	14	15	15
Tinombo Selatan	19	20	20
Sidoan	11	11	11
Tomini	10	14	13
Mepanga	14	16	15
Palasa	9	11	11
Moutong	16	16	17
Bolano Lambunu	13	13	13
Taopa	10	9	9
Bolano	10	11	11
Ongka Malino	14	16	16
Parigi Moutong	247	267	266

Lanjutan Tabel/*Continued Table 4.1.10*

Kecamatan Subdistrict	SMP Junior High School		
	2014	2018	2019
(1)	(5)	(6)	(7)
Sausu	8	8	8
Torue	4	4	4
Balinggi	3	4	4
Parigi	6	5	6
Parigi Selatan	6	7	7
Parigi Barat	2	2	2
Parigi Utara	2	2	2
Parigi Tengah	4	4	4
Ampibabo	8	7	7
Kasimbar	7	6	8
Toribulu	5	5	6
Siniu	4	4	4
Tinombo	5	6	6
Tinombo Selatan	10	10	10
Sidoan	4	5	4
Tomini	2	3	3
Mepanga	7	7	7
Palasa	7	6	8
Moutong	3	5	5
Bolano Lambunu	5	6	5
Taopa	4	4	4
Bolano	4	6	6
Ongka Malino	6	8	8
Parigi Moutong	116	124	128

Lanjutan Tabel/*Continued Table* 4.1.10

Kecamatan Subdistrict	SMA Senior High School		
	2014	2018	2019
(1)	(8)	(9)	(10)
Sausu	1	2	2
Torue	1	2	2
Balinggi	1	1	1
Parigi	3	4	4
Parigi Selatan	2	3	3
Parigi Barat	-	1	1
Parigi Utara	1	1	1
Parigi Tengah	2	2	2
Ampibabo	2	2	2
Kasimbar	2	4	4
Toribulu	-	2	1
Siniu	1	1	1
Tinombo	1	1	1
Tinombo Selatan	3	4	4
Sidoan	-	1	1
Tomini	1	1	1
Mepanga	2	2	3
Palasa	4	3	3
Moutong	3	3	3
Bolano Lambunu	3	4	3
Taopa	-	-	1
Bolano	1	3	3
Ongka Malino	1	2	2
Parigi Moutong	35	49	49

Lanjutan Tabel/*Continued Table 4.1.10*

Kecamatan Subdistrict	SMK Vocational School		
	2014	2018	2019
(1)	(11)	(12)	(13)
Sausu	-	-	-
Torue	-	-	-
Balinggi	-	-	-
Parigi	3	4	5
Parigi Selatan	1	1	1
Parigi Barat	-	-	-
Parigi Utara	-	-	-
Parigi Tengah	1	1	1
Ampibabo	1	1	2
Kasimbar	1	1	1
Toribulu	1	1	1
Siniu	1	1	1
Tinombo	1	1	1
Tinombo Selatan	1	2	2
Sidoan	-	-	-
Tomini	-	-	-
Mepanga	1	1	1
Palasa	-	-	-
Moutong	-	-	-
Bolano Lambunu	2	3	3
Taopa	1	1	1
Bolano	-	-	-
Ongka Malino	1	1	1
Parigi Moutong	16	19	21

Lanjutan Tabel/*Continued Table* 4.1.10

Kecamatan <i>Subdistrict</i>	Perguruan Tinggi <i>University</i>		
	2014	2018	2019
(1)	(14)	(15)	(16)
Sausu	-	-	-
Torue	-	-	-
Balinggi	-	-	-
Parigi	-	2	2
Parigi Selatan	1	-	-
Parigi Barat	-	-	1
Parigi Utara	-	-	-
Parigi Tengah	-	-	-
Ampibabo	-	-	-
Kasimbar	-	-	-
Toribulu	-	-	-
Siniu	-	-	-
Tinombo	-	-	-
Tinombo Selatan	-	-	-
Sidoan	-	-	-
Tomini	-	-	-
Mepanga	-	-	-
Palasa	1	-	-
Moutong	-	-	-
Bolano Lambunu	-	-	-
Taopa	-	-	-
Bolano	-	-	-
Ongka Malino	-	-	-
Parigi Moutong	2	2	3

Catatan/*Note*: ¹ Desa pada tabel ini termasuk Unit Permukiman Transmigrasi (UPT) yang masih dibina oleh kementerian terkait dan nagari di Kabupaten/Kota Sumatera Barat/*Villages in this table include Transmigration Settlement Unit which is still fostered by the relevant ministries and the nagari in the Province of Sumatera Barat*

Sumber/*Source*: BPS, Pendataan Potensi Desa (Podes) / *BPS—Statistics Indonesia, Village Potential Data Collection*

Tabel
Table 4.1.11

Angka Partisipasi Murni (APM) dan Angka Partisipasi Kasar (APK) Menurut Jenjang Pendidikan di Kabupaten Parigi Moutong, 2018 dan 2019
Net Participation Rates and Gross Participation Rates by Educational Level in Parigi Moutong Regency, 2018 and 2019

Jenjang Pendidikan Educational Level	Angka Partisipasi Murni (APM) Net Participation Rates		Angka Partisipasi Kasar (APK) Gross Participation Rates	
	2018	2019	2018	2019
(1)	(2)	(3)	(4)	(5)
SD/MI Elementary School	90,75	90,64	102,74	...
SMP/MTs Junior High School	72,57	71,76	87,12	...
SMA/SMK/MA Senior High School	65,60	66,53	81,60	...

Sumber/Source: BPS, Survei Sosial Ekonomi Nasional (Susenas)/BPS-Statistics Indonesia, National Socioeconomic Survey

4.2 KESEHATAN HEALTH

Tabel 4.2.1 **Jumlah Desa¹/Kelurahan Yang Memiliki Sarana Kesehatan Menurut Kecamatan di Kabupaten Parigi Moutong, 2014–2019**
Number of Villages¹ Having Health Facilities by Subdistrict in Parigi Moutong Regency, 2014–2019

Kecamatan Subdistrict	Rumah Sakit Hospital		
	2014	2018	2019
(1)	(2)	(3)	(4)
Sausu	-	-	-
Torue	-	-	-
Balinggi	-	-	-
Parigi	1	1	2
Parigi Selatan	-	-	-
Parigi Barat	-	-	-
Parigi Utara	-	-	-
Parigi Tengah	-	-	-
Ampibabo	-	-	-
Kasimbar	-	-	-
Toribulu	-	-	-
Siniu	-	1	-
Tinombo	1	1	1
Tinombo Selatan	-	-	-
Sidoan	-	-	-
Tomini	-	-	-
Mepanga	-	-	-
Palasa	-	-	-
Moutong	-	1	1
Bolano Lambunu	-	-	-
Taopa	-	-	-
Bolano	-	-	-
Ongka Malino	-	-	-
Parigi Moutong	2	4	4

Lanjutan Tabel/Continued Table 4.2.1

Kecamatan Subdistrict	Rumah Sakit Bersalin Maternity Hospital		
	2014	2018	2019
(1)	(5)	(6)	(7)
Sausu	-	-	-
Torue	-	-	-
Balinggi	-	-	-
Parigi	1	1	-
Parigi Selatan	-	-	-
Parigi Barat	-	-	-
Parigi Utara	-	-	-
Parigi Tengah	-	-	-
Ampibabo	-	-	-
Kasimbar	-	-	-
Toribulu	-	-	-
Siniu	-	-	-
Tinombo	-	-	-
Tinombo Selatan	-	-	-
Sidoan	-	-	-
Tomini	-	-	-
Mepanga	-	-	-
Palasa	-	-	-
Moutong	-	-	-
Bolano Lambunu	-	-	-
Taopa	-	-	-
Bolano	-	-	-
Ongka Malino	-	-	-
Parigi Moutong	1	1	-

Lanjutan Tabel/Continued Table 4.2.1

Kecamatan Subdistrict	Poliklinik Polyclinic		
	2014	2018	2019
(1)	(8)	(9)	(10)
Sausu	-	-	-
Torue	-	1	1
Balinggi	-	-	-
Parigi	2	3	3
Parigi Selatan	-	-	-
Parigi Barat	3	-	-
Parigi Utara	-	-	-
Parigi Tengah	-	-	-
Ampibabo	-	-	-
Kasimbar	-	-	-
Toribulu	-	-	-
Siniu	-	1	-
Tinombo	1	1	-
Tinombo Selatan	-	1	-
Sidoan	-	-	-
Tomini	-	-	-
Mepanga	-	-	-
Palasa	-	-	-
Moutong	-	-	-
Bolano Lambunu	-	-	-
Taopa	-	-	-
Bolano	-	-	-
Ongka Malino	-	-	-
Parigi Moutong	6	7	4

Lanjutan Tabel/*Continued Table 4.2.1*

Kecamatan Subdistrict	Puskesmas Public Health Center		
	2014	2018	2019
(1)	(11)	(12)	(13)
Sausu	1	1	1
Torue	1	1	1
Balinggi	1	1	1
Parigi	1	1	1
Parigi Selatan	1	1	1
Parigi Barat	1	1	1
Parigi Utara	1	1	1
Parigi Tengah	-	-	-
Ampibabo	1	1	1
Kasimbar	1	1	1
Toribulu	1	1	1
Siniu	1	1	1
Tinombo	1	1	1
Tinombo Selatan	1	2	2
Sidoan	-	-	1
Tomini	1	1	1
Mepanga	1	1	1
Palasa	1	1	1
Moutong	1	1	1
Bolano Lambunu	1	1	1
Taopa	1	1	1
Bolano	1	1	1
Ongka Malino	1	1	1
Parigi Moutong	21	22	23

Lanjutan Tabel/*Continued Table* 4.2.1

Kecamatan Subdistrict	Puskesmas Pembantu Subsidiary of Public Health Center		
	2014	2018	2019
(1)	(14)	(15)	(16)
Sausu	7	8	5
Torue	5	5	5
Balinggi	5	5	5
Parigi	5	5	3
Parigi Selatan	5	5	5
Parigi Barat	2	3	2
Parigi Utara	-	-	1
Parigi Tengah	1	1	1
Ampibabo	2	2	2
Kasimbar	6	9	6
Toribulu	3	3	3
Siniu	1	2	1
Tinombo	3	3	3
Tinombo Selatan	4	4	4
Sidoan	2	3	2
Tomini	2	1	1
Mepanga	3	2	1
Palasa	2	3	3
Moutong	3	4	4
Bolano Lambunu	4	2	3
Taopa	3	2	2
Bolano	3	1	1
Ongka Malino	4	3	2
Parigi Moutong	75	76	65

Lanjutan Tabel/Continued Table 4.2.1

Kecamatan Subdistrict	Apotek Pharmacy		
	2014	2018	2019
(1)	(17)	(18)	(19)
Sausu	-	1	1
Torue	2	2	2
Balinggi	-	1	2
Parigi	5	5	5
Parigi Selatan	1	2	2
Parigi Barat	-	-	-
Parigi Utara	-	-	-
Parigi Tengah	-	-	1
Ampibabo	1	1	1
Kasimbar	-	2	1
Toribulu	1	1	-
Siniu	-	-	-
Tinombo	-	1	1
Tinombo Selatan	1	-	-
Sidoan	-	-	1
Tomini	-	-	-
Mepanga	1	2	1
Palasa	-	-	-
Moutong	-	1	1
Bolano Lambunu	-	1	1
Taopa	-	-	-
Bolano	-	-	1
Ongka Malino	-	-	-
Parigi Moutong	12	20	21

Catatan/Note: ¹ Desa pada tabel ini termasuk Unit Permukiman Transmigrasi (UPT) yang masih dibina oleh kementerian terkait dan nagari di Kabupaten/Kota Sumatera Barat/Villages in this table include Transmigration Settlement Unit which is still fostered by the relevant ministries and the nagari in the Province of Sumatera Barat

Sumber/Source: BPS, Pendataan Potensi Desa (Podes)/BPS-Statistics Indonesia, Village Potential Data Collecting

Tabel
Table 4.2.2**Jumlah Tenaga Kesehatan Menurut Kecamatan di
Kabupaten Parigi Moutong, 2019**
**Number of Medical Personnel by Subdistrict in Parigi
Moutong Regency, 2019**

Kecamatan Subdistrict	Dokter Doctor	Perawat Nurse	Bidan Midwife	Farmasi Pharma- ceutical	Ahli Gizi Nutritionist
(1)	(2)	(3)	(4)	(5)	(6)
Sausu	3	29	30	3	2
Torue	2	31	24	4	2
Balinggi	1	32	25	3	1
Parigi	2	16	24	4	1
Parigi Selatan	2	22	28	2	1
Parigi Barat	1	14	20	2	-
Parigi Utara	2	10	19	4	-
Parigi Tengah	-	-	-	-	-
Ampibabo	3	18	25	3	1
Kasimbar	3	15	29	1	3
Toribulu	2	10	21	3	2
Siniu	1	11	24	2	-
Tinombo	3	13	23	2	2
Tinombo Selatan	2	9	13	2	3
Sidoan	1	11	14	1	1
Tomini	1	22	21	2	2
Mepanga	3	34	28	2	2
Palasa	2	18	32	2	1
Moutong	1	9	28	2	3
Bolano Lambunu	1	27	19	2	2
Taopa	1	9	22	1	1
Bolano	1	8	19	1	2
Ongka Malino	1	22	32	2	1
Parigi Moutong	39	390	520	50	33

Sumber/Source: Dinas Kesehatan Kabupaten Parigi Moutong/Regional Office of Health Department of Parigi Moutong Regency

Tabel
Table 4.2.3**Jumlah Tenaga Kesehatan Menurut Sarana Pelayanan Kesehatan di Kabupaten Parigi Moutong, 2019**
Number of Medical Personnel by Type of Health Facility in Parigi Moutong Regency, 2019

Unit Kerja Work Unit	Tenaga Kedokteran Medical Personnel	Tenaga Keperawatan Nursing Personnel	Tenaga Kebidanan Midwifery Personnel	Tenaga Kefarmasian Pharmacy Personnel	Ahli Gizi Nutritionist Personnel
(1)	(2)	(3)	(4)	(5)	(6)
Puskesmas/ <i>Public Health Centers</i>	40	396	533	50	34
Rumah Sakit/ <i>Hospital</i>	55	398	190	50	34
Institusi Dinkes/ Diklat/ <i>Dinkes/Training Institutions</i>	-	-	-	-	-
Sarana Kesehatan Lain/ <i>Other Health Facilities</i>	-	-	-	-	-
Dinas Kesehatan/ <i>District Health Office</i>	-	-	-	-	-
Jumlah/ Total	95	794	723	100	68

Sumber/Source: Dinas Kesehatan Kabupaten Parigi Moutong/Regional Office of Health Department of Parigi Moutong Regency

Tabel
Table 4.2.4**Jumlah Dokter Spesialis, Dokter Umum dan Dokter Gigi Menurut Sarana Pelayanan Kesehatan di Kabupaten Parigi Moutong, 2019**
Number of Specialists Doctors, Generalist Doctors and Dentist by Type of Health Facility in Parigi Moutong Regency, 2019

Unit Kerja Work Unit	Dokter Spesialis Specialist Doctors	Dokter Umum Generalist Doctors	Dokter Gigi Dentist
(1)	(2)	(3)	(4)
Puskesmas/ <i>Public Health Centers</i>	-	27	13
Rumah Sakit/ <i>Hospital</i>	31	17	7
Institusi Dinkes/ Diklat/ <i>Dinkes/Training Institutions</i>	-	-	-
Sarana Kesehatan Lain/ <i>Other Health Facilities</i>	-	-	-
Dinas Kesehatan/ <i>District Health Office</i>	-	-	-
Jumlah/ Total	31	44	20

Sumber/Source: Dinas Kesehatan Kabupaten Parigi Moutong/Regional Office of Health Department of Parigi Moutong Regency

Tabel
Table 4.2.5

Jumlah Balita yang Pernah Mendapat Imunisasi Menurut Kecamatan dan Jenis Imunisasi di Kabupaten Parigi Moutong, 2019
Number of Children Under Five Years Who Had Immunization by Subdistrict and Type of Immunization in Parigi Moutong Regency, 2019

Kecamatan Subdistrict	BCG BCG	DPT DPT			Polio Polio			
		1	2	3	1	2	3	4
(1)	(2)	(3)	(4)	(5)	(6)	(7)	(8)	(9)
Sausu	344	334	328	327	348	334	328	327
Torue	364	376	372	377	364	376	372	377
Balinggi	239	261	262	270	239	261	260	270
Parigi	584	593	598	576	584	593	598	576
Parigi Selatan	379	409	404	398	379	409	404	398
Parigi Barat	153	169	157	142	153	164	157	142
Parigi Utara								
Parigi Tengah	323	313	598	390	584	313	286	390
Ampibabo	498	478	471	493	498	478	471	493
Kasimbar	421	453	429	430	476	483	457	442
Toribulu	340	365	350	353	340	365	350	354
Siniu	166	171	174	166	170	166	174	165
Tinombo	454	436	453	458	454	438	453	458
Tinombo Selatan	278	695	626	682	670	685	626	682
Sidoan	328	330	342	315	329	299	340	315
Tomini	369	417	466	488	355	443	462	488
Mepanga	481	596	567	556	534	596	567	554
Palasa	613	606	612	622	613	606	612	622
Moutong	435	543	437	437	431	543	437	433
Bolano Lambunu	443	451	487	469	435	525	461	478
Taopa	275	255	260	286	275	255	260	286
Bolano	337	370	369	388	354	357	363	388
Ongka Malino	384	361	367	333	409	356	367	337
Parigi Moutong	8 208	8 982	9 129	8 956	8 994	9 045	8 805	8 975

Lanjutan Tabel/*Continued Table 4.2.5*

Kecamatan <i>Subdistrict</i>	Hepatitis B <i>Hepatitis B</i>			Campak <i>Measles</i>
	1	2	3	
(1)	(10)	(11)	(12)	(13)
Sausu
Torue
Balinggi
Parigi
Parigi Selatan
Parigi Barat
Parigi Utara
Parigi Tengah
Ampibabo
Kasimbar
Toribulu
Siniu
Tinombo
Tinombo Selatan
Sidoan
Tomini
Mepanga
Palasa
Moutong
Bolano Lambunu
Taopa
Bolano
Ongka Malino
Parigi Moutong

Sumber/*Source*: Dinas Kesehatan Kabupaten Parigi Moutong/*Regional Office of Health Department of Parigi Moutong Regency*

Tabel 4.2.6 **Jumlah Kasus 10 Penyakit Terbanyak di Kabupaten Parigi Moutong, 2019**
Table 4.2.6 **Number of Cases of the 10 Most Disease in Parigi Moutong Regency, 2019**

Jenis Penyakit Type of Disease	Banyaknya Kasus Number of Cases
(1)	(2)
1. ISPA	28 612
2. Gastritis	10 094
3. Hipertensi	9 162
4. Penyakit Pada Sistem Otot	...
5. Diare	6 941
6. Penyakit Kulit Alergi	...
7. Hipotensi	1 718
8. Kecelakaan dan Ruda Paksa	1 812
9. Penyakit Pulpa dan Jaringan	...
10. Kencing Manis/DM	2 249
Jumlah/ Total	...

Sumber/Source: Dinas Kesehatan Kabupaten Parigi Moutong/Regional Office of Health Department of Parigi Moutong Regency

Tabel
Table 4.2.7**Jumlah Kasus HIV/AIDS, IMS, DBD, Diare, TB dan Malaria Menurut Kecamatan di Kabupaten Parigi Moutong, 2019**
Number of Cases of HIV/AIDS, Sexually Transmitted Infection, Dengue Fever, Diarrhea, Tuberculosis (TB) and Malaria by Subdistrict in Parigi Moutong Regency, 2019

Kecamatan Subdistrict	HIV/AIDS HIV/AIDS	IMS Sexually Transmied Infection	DBD Dengue Fever	Diare Diarrhea	TB Tuberculosis	Malaria Malaria
(1)	(2)	(3)	(4)	(5)	(6)	(7)
Sausu	2	386	14	1
Torue	8	276	24	-
Balinggi	4	306	10	-
Parigi	37	544	13	-
Parigi Selatan	11	418	24	-
Parigi Barat	6	140	25	-
Parigi Utara	-	-	-	-
Parigi Tengah	10	435	10	-
Ampibabo	-	553	27	-
Kasimbar	3	380	54	-
Toribulu	8	308	23	-
Siniu	1	224	22	-
Tinombo	3	410	56	-
Tinombo Selatan	1	403	47	-
Sidoan	1	153	35	-
Tomini	-	374	25	-
Mepanga	-	183	30	-
Palasa	-	172	41	71
Moutong	18	266	41	-
Bolano Lambunu	-	632	34	1
Taopa	6	142	15	-
Bolano	5	-
Ongka Malino	-	236	19	-
Parigi Moutong	124	73

Sumber/Source: Dinas Kesehatan Kabupaten Parigi Moutong/Regional Office of Health Department of Parigi Moutong Regency

Tabel 4.2.8 Jumlah Klinik Keluarga Berencana (KKB) dan Pos Pelayanan Keluarga Berencana Desa Menurut Kecamatan di Kabupaten Parigi Moutong, 2019
Number of Family Planning Clininics and Village Family Planning Service Units by Subdistrict in Parigi Moutong Regency, 2019

Kecamatan Subdistrict	KKB Family Planning Clininics	PPKBD Village Family Planning Service Units
(1)	(2)	(3)
Sausu	10	10
Torue	5	7
Balinggi	8	9
Parigi	14	11
Parigi Selatan	8	10
Parigi Barat	6	6
Parigi Utara	6	5
Parigi Tengah	6	6
Ampibabo	11	19
Kasimbar	8	18
Toribulu	13	9
Siniu	12	9
Tinombo	10	15
Tinombo Selatan	6	20
Sidoan	2	11
Tomini	14	14
Mepanga	5	18
Palasa	6	11
Moutong	3	20
Bolano Lambunu	14	14
Taopa	2	11
Bolano	3	13
Ongka Malino	4	17
Parigi Moutong	176	283

Sumber/Source: Dinas Pemberdayaan Perempuan, Perlindungan Anak, Pengendalian Penduduk dan Keluarga Berencana Kabupaten Parigi Moutong/Board Office of Female Empowerment, Child Protection, Population Control and Family Planning of Parigi Moutong Regency

Tabel
Table 4.2.9**Jumlah Pasangan Usia Subur dan Peserta KB Aktif Menurut Kecamatan di Kabupaten Parigi Moutong, 2019**
Number of Eligible Couples and Family Planning Participants by Subdistrict in Parigi Moutong Regency, 2019

Kecamatan Subdistrict	Jumlah PUS Eligible Couples	Peserta KB Aktif Family Planning Participants			
		IUD	MOW	MOP	Kondom Condom
(1)	(2)	(3)	(4)	(5)	(6)
Sausu	4 259	239	152	2	28
Torue	3 357	418	291	31	21
Balinggi	3 225	287	371	9	1
Parigi	5 304	272	212	10	8
Parigi Selatan	3 745	219	422	1	22
Parigi Barat	1 260	49	63	2	-
Parigi Utara	1 078	37	20	4	19
Parigi Tengah	1 901	168	21	-	26
Ampibabo	4 297	136	125	49	-
Kasimbar	4 684	245	52	65	60
Toribulu	3 370	111	59	23	2
Siniu	1 794	55	20	41	19
Tinombo	5 358	236	262	2	36
Tinombo Selatan	7 386	168	38	13	156
Sidoan	2 894	95	41	5	156
Tomini	4 444	79	48	1	1
Mepanga	5 784	170	83	4	37
Palasa	4 975	61	28	-	43
Moutong	4 605	85	45	-	7
Bolano Lambunu	4 378	83	33	-	5
Taopa	2 792	109	30	1	17
Bolano	5 357	114	9	1	65
Ongka Malino	3 997	178	101	1	14
Parigi Moutong	90 244	3 614	2 526	265	743

Lanjutan Tabel/*Continued Table 4.2.9*

Kecamatan <i>Subdistrict</i>	Peserta KB Aktif <i>Family Planning Participants</i>			Jumlah <i>Total</i>
	Implan <i>Implants</i>	Suntikan <i>Injection</i>	Pil <i>Pil</i>	
(1)	(3)	(4)	(5)	(6)
Sausu	537	1 532	1 005	3 495
Torue	160	882	688	2 491
Balinggi	283	1 011	419	2 381
Parigi	218	1 393	1 185	3 298
Parigi Selatan	902	1 050	952	3 568
Parigi Barat	92	474	355	1 035
Parigi Utara	122	403	308	913
Parigi Tengah	308	396	580	1 499
Ampibabo	484	1 050	641	2 485
Kasimbar	567	1 220	1 060	3 269
Toribulu	294	911	887	2 287
Siniu	317	535	530	1 517
Tinombo	708	1 797	1 699	4 740
Tinombo Selatan	217	2 863	3 442	6 897
Sidoan	472	742	839	2 350
Tomini	801	1 460	1 104	3 494
Mepanga	541	2 242	1 296	4 373
Palasa	394	1 527	1 382	3 435
Moutong	117	2 330	1 321	3 905
Bolano Lambunu	261	1 616	1 452	3 450
Taopa	184	764	949	2 054
Bolano	182	3 669	958	4 998
Ongka Malino	775	1 285	983	3 337
Parigi Moutong	8 936	31 152	24 035	71 271

Sumber/*Source*: Dinas Pemberdayaan Perempuan, Perlindungan Anak, Pengendalian Penduduk dan Keluarga Berencana Kabupaten Parigi Moutong/*Board Office of Female Empowerment, Child Protection, Population Control and Family Planning of Parigi Moutong Regency*

Tabel
Table 4.2.10

Jumlah Rumah Sakit Umum, Rumah Sakit Khusus, Rumah Sakit/Rumah Bersalin, Puskesmas, Klinik/Balai Kesehatan, Posyandu, dan Polindes Menurut Kecamatan di Kabupaten Parigi Moutong, 2018 dan 2019
Number of General Hospital, Special Hospital, Maternity Hospital and Public Health Center, Medical Clinic, Integrated Service Post, Village maternity Cottage by Subdistrict in Parigi Moutong Regency, 2018 and 2019

Kecamatan Subdistrict	Rumah Sakit Umum General Hospital		Rumah Sakit Khusus Special Hospital	
	2018	2019	2018	2019
(1)	(2)	(3)	(4)	(5)
Sausu	-	-
Torue	-	-
Balinggi	-	-
Parigi	2	2
Parigi Selatan	-	-
Parigi Barat	-	-
Parigi Utara	-	-
Parigi Tengah	-	-
Ampibabo	-	-
Kasimbar	-	-
Toribulu	-	-
Siniu	-	-
Tinombo	1	1
Tinombo Selatan	-	-
Sidoan	-	-
Tomini	-	-
Mepanga	-	-
Palasa	-	-
Moutong	1	1
Bolano Lambunu	-	-
Taopa	-	-
Bolano	-	-
Ngka Malino	-	-
Parigi Moutong	4	4

Lanjutan Tabel/*Continued Table* 4.2.10

Kecamatan Subdistrict	Rumah Sakit Bersalin/ Rumah Bersalin Maternity Hospital		Puskesmas Public Health Center	
	2018	2019	2018	2019
(1)	(6)	(7)	(8)	(9)
Sausu	-	-	1	1
Torue	-	-	1	1
Balinggi	-	-	1	1
Parigi	-	-	1	1
Parigi Selatan	-	-	1	1
Parigi Barat	-	-	1	1
Parigi Utara	-	-	1	1
Parigi Tengah	-	-	-	-
Ampibabo	-	-	1	1
Kasimbar	-	-	1	1
Toribulu	-	-	1	1
Siniu	-	-	1	1
Tinombo	-	-	1	1
Tinombo Selatan	-	-	2	2
Sidoan	-	-	1	1
Tomini	-	-	1	1
Mepanga	-	-	1	1
Palasa	-	-	1	1
Moutong	-	-	1	1
Bolano Lambunu	-	-	1	1
Taopa	-	-	1	1
Bolano	-	-	1	1
Ongka Malino	-	-	1	1
Parigi Moutong	-	-	23	23

Lanjutan Tabel/*Continued Table* 4.2.10

Kecamatan Subdistrict	Klinik/Balai Kesehatan Medical Clinic		Posyandu Integrated Service Post		Polindes Village Maternity Cottage	
	2018	2019	2018	2019	2018	2019
(1)	(10)	(11)	(12)	(13)	(14)	(15)
Sausu	-	-	20	...	10	10
Torue	1	1	18	...	4	4
Balinggi	-	-	14	...	7	7
Parigi	1	2	19	...	9	9
Parigi Selatan	-	-	24	...	9	9
Parigi Barat	-	-	20	...	4	4
Parigi Utara	-	-	14	...	9	9
Parigi Tengah	-	-	-	...	-	-
Ampibabo	-	-	21	...	10	10
Kasimbar	-	-	28	...	6	6
Toribulu	-	-	14	...	8	8
Siniu	1	1	11	...	9	9
Tinombo	-	-	19	...	5	5
Tinombo Selatan	-	-	42	...	9	9
Sidoan	-	-	15	...	8	8
Tomini	-	-	28	...	10	10
Mepanga	-	-	24	...	14	14
Palasa	-	-	21	...	9	9
Moutong	-	-	25	...	17	17
Bolano Lambunu	-	-	20	...	10	10
Taopa	-	-	14	...	9	9
Bolano	-	-	29	...	11	11
Ongka Malino	-	-	22	...	9	9
Parigi Moutong	3	4	462	...	196	196

Sumber/*Source*: Kementerian Kesehatan, Profil Kesehatan Indonesia/*Ministry of Health, Health Profile of Indonesia*

4.3 AGAMA DAN SOSIAL LAINNYA RELIGION AND OTHER SOCIAL AFFAIRS

Tabel 4.3.1 **Jumlah Penduduk Menurut Kecamatan dan Agama yang Dianut di Kabupaten Parigi Moutong, 2019**
Population by Subdistrict and Religion in Parigi Moutong Regency, 2019

Kecamatan Subdistrict	Islam	Protestan Protestant	Katolik Catholic	Hindu	Budha Buddha	Lainnya Others
(1)	(2)	(3)	(4)	(5)	(6)	(7)
Sausu	4 407	19 870
Torue	3 142	15 700
Balinggi	1 155	22 589
Parigi	16 003	1 560
Parigi Selatan	7 723	2 278
Parigi Barat	3 560	80
Parigi Utara	4 333	75
Parigi Tengah	3 101	40
Ampibabo	10 537	4 022
Kasimbar	9 192	10 871
Toribulu	8 495	150
Siniu	5 091	56
Tinombo	9 394	1 202
Tinombo Selatan	14 666	802
Sidoan	6 838	-
Tomini	10 936	25
Mepanga	11 165	5 465
Palasa	11 816	-
Moutong	12 202	15
Bolano Lambunu	9 434	3 467
Taopa	7 352	150
Bolano	9 301	520
Ongka Malino	10 082	561
Parigi Moutong	189 925	89 498

Sumber/Source: Kementerian Agama Kabupaten Parigi Moutong/Ministry of Religion of Parigi Moutong Regency

Tabel
Table 4.3.2

**Jumlah Tempat Peribadatan Menurut Kecamatan di
Kabupaten Parigi Moutong, 2019**
*Number of Places of Worship by Subdistrict and Religion in
Parigi Moutong Regency, 2019*

Kecamatan Subdistrict	Masjid Mosque	Mushola Pray Room	Gereja Protestan Protestant Church	Gereja Katholik Catholic Church	Pura Temple	Vihara
(1)	(2)	(3)	(4)	(5)	(6)	(7)
Sausu	22	39	28	-
Torue	10	18	16	-
Balinggi	5	9	28	-
Parigi	32	51	2	-
Parigi Selatan	28	38	6	-
Parigi Barat	14	22	-	-
Parigi Utara	13	16	-	-
Parigi Tengah	13	14	-	-
Ampibabo	30	38	2	-
Kasimbar	36	42	17	-
Toribulu	24	31	2	-
Siniu	16	22	-	-
Tinombo	31	38	-	-
Tinombo Selatan	59	67	-	-
Sidoan	28	31	-	-
Tomini	23	41	-	-
Mepanga	33	76	6	-
Palasa	32	42	-	-
Moutong	34	50	-	-
Bolano Lambunu	27	64	8	-
Taopa	18	36	-	-
Bolano	21	44	5	-
Ongka Malino	27	54	2	-
Parigi Moutong	576	883	122	-

Sumber/Source: Kementerian Agama Kabupaten Parigi Moutong/Ministry of Religion of Parigi Moutong Regency

Tabel 4.3.3 Jumlah Desa¹/Kelurahan yang Mengalami Bencana Alam² Menurut Kecamatan di Kabupaten Parigi Moutong, 2011-2018
Number of Villages¹ that Had Natural Disaster² by Subdistrict in Parigi Moutong Regency, 2011-2018

Kecamatan Subdistrict	Banjir/Flood		
	2011	2014	2018
(1)	(2)	(3)	(4)
Sausu	6	3	6
Torue	5	6	5
Balinggi	6	4	2
Parigi	2	4	2
Parigi Selatan	6	5	1
Parigi Barat	-	2	1
Parigi Utara	1	2	1
Parigi Tengah	-	1	-
Ampibabo	8	6	3
Kasimbar	6	9	6
Toribulu	7	7	-
Siniu	5	2	5
Tinombo	7	12	4
Tinombo Selatan	10	6	7
Sidoan	...	8	4
Tomini	6	6	2
Mepanga	9	10	1
Palasa	4	6	5
Moutong	2	9	12
Bolano Lambunu	6	1	-
Taopa	4	5	6
Bolano	...	4	-
Ongka Malino	...	12	8
Parigi Moutong	100	130	81

Lanjutan Tabel/*Continued Table 4.3.3*

Kecamatan Subdistrict	Gempa Bumi/ <i>Earthquake</i>		
	2011	2014	2018
(1)	(5)	(6)	(7)
Sausu	-	-	10
Torue	-	4	-
Balinggi	-	-	9
Parigi	-	-	-
Parigi Selatan	-	-	-
Parigi Barat	-	-	-
Parigi Utara	-	-	-
Parigi Tengah	-	-	-
Ampibabo	-	-	-
Kasimbar	-	1	-
Toribulu	-	-	-
Siniu	-	-	-
Tinombo	-	-	-
Tinombo Selatan	-	-	-
Sidoan	...	-	-
Tomini	-	-	-
Mepanga	-	1	-
Palasa	-	6	-
Moutong	-	6	-
Bolano Lambunu	-	-	-
Taopa	-	-	11
Bolano	...	-	-
Ongka Malino	...	1	-
Parigi Moutong	-	19	30

Lanjutan Tabel/Continued Table 4.3.3

Kecamatan Subdistrict	Tanah Longsor/Landslide		
	2011	2014	2018
(1)	(8)	(9)	(10)
Sausu	3	4	3
Torue	1	1	2
Balinggi	1	1	-
Parigi	-	-	-
Parigi Selatan	1	2	-
Parigi Barat	2	-	1
Parigi Utara	-	2	1
Parigi Tengah	-	-	-
Ampibabo	-	-	2
Kasimbar	3	-	-
Toribulu	1	2	-
Siniu	3	3	3
Tinombo	3	2	-
Tinombo Selatan	1	1	-
Sidoan	...	3	-
Tomini	2	3	-
Mepanga	-	-	-
Palasa	-	-	1
Moutong	-	-	-
Bolano Lambunu	2	1	-
Taopa	-	-	-
Bolano	...	1	-
Ongka Malino	...	2	1
Parigi Moutong	23	28	14

Catatan/Note: ¹ Desa pada tabel ini termasuk Unit Permukiman Transmigrasi (UPT) yang masih dibina oleh kementerian terkait dan nagari di Kabupaten/Kota Sumatera Barat/Villages in this table are included in Transmigration Settlement Unit which is still fostered by the relevant ministries and the nagari in the Province of Sumatera Barat

² Terjadi dalam tiga tahun terakhir sampai dengan saat pencacahan/Occurred during the last three years by the time of enumeration

Sumber/Source: BPS, Pendataan Potensi Desa (Podes)/BPS-Statistics Indonesia, Village Potential Data Collecting

Tabel
Table 4.3.4**Jumlah Kejadian Bencana Alam Menurut Kecamatan di Kabupaten Parigi Moutong, 2019**
Number of Natural Disaster Events by Subdistrict in Parigi Moutong Subdistrict, 2019

Kecamatan Subdistrict	Gempa Bumi Earthquake	Tsunami Tsunami	Gempa Bumi dan Tsunami Earthquake and Tsunami	Letusan Gunung Api Volcanic Eruption	Tanah Longsor Landslide
(1)	(2)	(3)	(4)	(5)	(6)
Sausu	-	-	-	-	-
Torue	-	-	-	-	-
Balinggi	-	-	-	-	-
Parigi	-	-	-	-	-
Parigi Selatan	-	-	-	-	-
Parigi Barat	-	-	-	-	-
Parigi Utara	-	-	-	-	-
Parigi Tengah	-	-	-	-	-
Ampibabo	-	-	-	-	-
Kasimbar	-	-	-	-	-
Toribulu	-	-	-	-	-
Siniu	-	-	-	-	-
Tinombo	-	-	-	-	-
Tinombo Selatan	-	-	-	-	-
Sidoan	-	-	-	-	-
Tomini	-	-	-	-	-
Mepanga	-	-	-	-	-
Palasa	-	-	-	-	-
Moutong	-	-	-	-	-
Bolano Lambunu	-	-	-	-	-
Taopa	-	-	-	-	-
Bolano	-	-	-	-	-
Ongka Malino	-	-	-	-	-
Parigi Moutong	-	-	-	-	-

Lanjutan Tabel/*Continued Table 4.3.4*

Kecamatan <i>Subdistrict</i>	Banjir <i>Floods</i>	Kekeringan <i>Drought</i>	Kebakaran Hutan dan Lahan <i>Forest and Land Fires</i>	Angin Puting Beliung <i>Tornado</i>	Gelombang Pasang/ Abrasi <i>Tidal Wave/ Abrasion</i>
(1)	(7)	(8)	(9)	(10)	(11)
Sausu	1	-	-	-	1
Torue	1	-	-	-	-
Balinggi	1	-	-	-	-
Parigi	-	-	-	-	-
Parigi Selatan	-	-	-	-	-
Parigi Barat	-	-	-	-	-
Parigi Utara	-	-	-	-	-
Parigi Tengah	-	-	-	-	-
Ampibabo	-	-	-	-	-
Kasimbar	-	-	-	-	-
Toribulu	-	-	-	-	-
Siniu	1	-	-	-	-
Tinombo	3	-	-	-	-
Tinombo Selatan	4	-	-	-	1
Sidoan	-	-	-	-	-
Tomini	-	-	-	-	-
Mepanga	-	-	-	-	-
Palasa	-	-	-	-	-
Moutong	-	-	-	-	-
Bolano Lambunu	-	-	-	-	-
Taopa	-	-	-	-	-
Bolano	-	-	-	-	-
Ongka Malino	-	-	-	-	-
Parigi Moutong	11	-	-	-	2

Sumber/*Source*: Badan Penanggulangan Bencana Daerah Kabupaten Parigi Moutong/*Regional Agency for Disaster Management of Parigi Moutong Regency*

Tabel
Table 4.3.5

Jumlah Korban Manusia yang Diakibatkan Bencana Alam Menurut Kecamatan di Kabupaten Parigi Moutong, 2019
Number of Victims Due to Natural Disaster by Subdistrict in Parigi Moutong Subdistrict , 2019

Kecamatan Subdistrict	Gempa Bumi Earthquake			Tsunami Tsunami		
	Meninggal dan hilang Fatality and Missing	Luka-luka Casualty	Terdampak dan Mengungsi Affected and Evacuated	Meninggal dan hilang Fatality and Missing	Luka-luka Casualty	Terdampak dan Mengungsi Affected and Evacuated
(1)	(2)	(3)	(4)	(5)	(6)	(7)
Sausu	-	-	-	-	-	-
Torue	-	-	-	-	-	-
Balinggi	-	-	-	-	-	-
Parigi	-	-	-	-	-	-
Parigi Selatan	-	-	-	-	-	-
Parigi Barat	-	-	-	-	-	-
Parigi Utara	-	-	-	-	-	-
Parigi Tengah	-	-	-	-	-	-
Ampibabo	-	-	-	-	-	-
Kasimbar	-	-	-	-	-	-
Toribulu	-	-	-	-	-	-
Siniu	-	-	-	-	-	-
Tinombo	-	-	-	-	-	-
Tinombo Selatan	-	-	-	-	-	-
Sidoan	-	-	-	-	-	-
Tomini	-	-	-	-	-	-
Mepanga	-	-	-	-	-	-
Palasa	-	-	-	-	-	-
Moutong	-	-	-	-	-	-
Bolano Lambunu	-	-	-	-	-	-
Taopa	-	-	-	-	-	-
Bolano	-	-	-	-	-	-
Ongka Malino	-	-	-	-	-	-
Parigi Moutong	-	-	-	-	-	-

Lanjutan Tabel/Continued Table 4.3.5

Kecamatan Subdistrict	Gempa Bumi dan Tsunami Earthquake and Tsunami			Letusan Gunung Api Volcanic Eruption		
	Meninggal dan hilang Fatality and Missing	Luka- luka Casualty	Terdampak dan Mengungsi Affected and Evacuated	Meninggal dan hilang Fatality and Missing	Luka-luka Casualty	Terdampak dan Mengungsi Affected and Evacuated
(1)	(8)	(9)	(10)	(11)	(12)	(13)
Sausu	-	-	-	-	-	-
Torue	-	-	-	-	-	-
Balinggi	-	-	-	-	-	-
Parigi	-	-	-	-	-	-
Parigi Selatan	-	-	-	-	-	-
Parigi Barat	-	-	-	-	-	-
Parigi Utara	-	-	-	-	-	-
Parigi Tengah	-	-	-	-	-	-
Ampibabo	-	-	-	-	-	-
Kasimbar	-	-	-	-	-	-
Toribulu	-	-	-	-	-	-
Siniu	-	-	-	-	-	-
Tinombo	-	-	-	-	-	-
Tinombo Selatan	-	-	-	-	-	-
Sidoan	-	-	-	-	-	-
Tomini	-	-	-	-	-	-
Mepanga	-	-	-	-	-	-
Palasa	-	-	-	-	-	-
Moutong	-	-	-	-	-	-
Bolano Lambunu	-	-	-	-	-	-
Taopa	-	-	-	-	-	-
Bolano	-	-	-	-	-	-
Ongka Malino	-	-	-	-	-	-
Parigi Moutong	-	-	-	-	-	-

Lanjutan Tabel/Continued Table 4.3.5

Kecamatan <i>Subdistrict</i>	Tanah Longsor <i>Landslide</i>			Banjir <i>Floods</i>		
	Meninggal dan hilang <i>Fatality and Missing</i>	Luka- luka <i>Casualty</i>	Terdampak dan Mengungsi <i>Affected and Evacuated</i>	Meninggal dan hilang <i>Fatality and Missing</i>	Luka-luka <i>Casualty</i>	Terdampak dan Mengungsi <i>Affected and Evacuated</i>
(1)	(14)	(15)	(16)	(17)	(18)	(19)
Sausu	-	-	-	-	-	-
Torue	-	-	-	-	-	-
Balinggi	-	-	-	-	-	-
Parigi	-	-	-	-	-	-
Parigi Selatan	-	-	-	-	-	-
Parigi Barat	-	-	-	-	-	-
Parigi Utara	-	-	-	-	-	-
Parigi Tengah	-	-	-	-	-	-
Ampibabo	-	-	-	-	-	-
Kasimbar	-	-	-	-	-	-
Toribulu	-	-	-	-	-	-
Siniu	-	-	-	-	-	-
Tinombo	-	-	-	-	-	-
Tinombo Selatan	-	-	-	-	-	-
Sidoan	-	-	-	-	-	-
Tomini	-	-	-	-	-	-
Mepanga	-	-	-	-	-	-
Palasa	-	-	-	-	-	-
Moutong	-	-	-	-	-	-
Bolano Lambunu	-	-	-	-	-	-
Taopa	-	-	-	-	-	-
Bolano	-	-	-	-	-	-
Ongka Malino	-	-	-	-	-	-
Parigi Moutong	-	-	-	-	-	-

Lanjutan Tabel/*Continued Table 4.3.5*

Kecamatan <i>Subdistrict</i>	Kekeringan <i>Drought</i>		Kebakaran Hutan dan Lahan <i>Forest and Land Fires</i>			
	Meninggal dan hilang <i>Fatality and Missing</i>	Luka- luka <i>Casualty</i>	Terdampak dan Mengungsi <i>Affected and Evacuated</i>	Meninggal dan hilang <i>Fatality and Missing</i>	Luka-luka <i>Casualty</i>	Terdampak dan Mengungsi <i>Affected and Evacuated</i>
(1)	(20)	(21)	(22)	(23)	(24)	(25)
Sausu	-	-	-	-	-	-
Torue	-	-	-	-	-	-
Balinggi	-	-	-	-	-	-
Parigi	-	-	-	-	-	-
Parigi Selatan	-	-	-	-	-	-
Parigi Barat	-	-	-	-	-	-
Parigi Utara	-	-	-	-	-	-
Parigi Tengah	-	-	-	-	-	-
Ampibabo	-	-	-	-	-	-
Kasimbar	-	-	-	-	-	-
Toribulu	-	-	-	-	-	-
Siniu	-	-	-	-	-	-
Tinombo	-	-	-	-	-	-
Tinombo Selatan	-	-	-	-	-	-
Sidoan	-	-	-	-	-	-
Tomini	-	-	-	-	-	-
Mepanga	-	-	-	-	-	-
Palasa	-	-	-	-	-	-
Moutong	-	-	-	-	-	-
Bolano Lambunu	-	-	-	-	-	-
Taopa	-	-	-	-	-	-
Bolano	-	-	-	-	-	-
Ongka Malino	-	-	-	-	-	-
Parigi Moutong	-	-	-	-	-	-

Lanjutan Tabel/*Continued Table* 4.3.5

Kecamatan <i>Subdistrict</i>	Angin Puting Beliung <i>Tornado</i>			Gelombang Pasang/Abrasi <i>Tidal Wave/Abrasion</i>		
	Meninggal dan hilang <i>Fatality and Missing</i>	Luka- luka <i>Casualty</i>	Terdampak dan Mengungsi <i>Affected and Evacuated</i>	Meninggal dan hilang <i>Fatality and Missing</i>	Luka-luka <i>Casualty</i>	Terdampak dan Mengungsi <i>Affected and Evacuated</i>
(1)	(26)	(27)	(28)	(29)	(30)	(31)
Sausu	-	-	-	-	-	-
Torue	-	-	-	-	-	-
Balinggi	-	-	-	-	-	-
Parigi	-	-	-	-	-	-
Parigi Selatan	-	-	-	-	-	-
Parigi Barat	-	-	-	-	-	-
Parigi Utara	-	-	-	-	-	-
Parigi Tengah	-	-	-	-	-	-
Ampibabo	-	-	-	-	-	-
Kasimbar	-	-	-	-	-	-
Toribulu	-	-	-	-	-	-
Siniu	-	-	-	-	-	-
Tinombo	-	-	-	-	-	-
Tinombo Selatan	-	-	-	-	-	-
Sidoan	-	-	-	-	-	-
Tomini	-	-	-	-	-	-
Mepanga	-	-	-	-	-	-
Palasa	-	-	-	-	-	-
Moutong	-	-	-	-	-	-
Bolano Lambunu	-	-	-	-	-	-
Taopa	-	-	-	-	-	-
Bolano	-	-	-	-	-	-
Ongka Malino	-	-	-	-	-	-
Parigi Moutong	-	-	-	-	-	-

Sumber/*Source*: Badan Penanggulangan Bencana Daerah Kabupaten Parigi Moutong/*Regional Agency for Disaster Management of Parigi Moutong Regency*

Tabel
Table 4.3.6**Jumlah Kerusakan Rumah yang Diakibatkan Bencana Alam Menurut Kecamatan di Kabupaten Parigi Moutong, 2019**
Number of Damaged House Due to Natural Disaster by Subdistrict in Parigi Moutong Subdistrict, 2019

Kecamatan Subdistrict	Rusak Berat <i>Severely Damaged</i>		Rusak Sedang <i>Damaged</i>		Rusak Ringan <i>Lightly Damaged</i>		Terendam <i>Submerged</i>	
	2018	2019	2018	2019	2018	2019	2018	2019
(1)	(2)	(3)	(4)	(5)	(6)	(7)	(8)	(9)
Sausu	...	-	...	-	...	-	...	-
Torue	...	-	...	-	...	-	...	-
Balinggi	...	-	...	-	...	-	...	-
Parigi	...	-	...	-	...	-	...	-
Parigi Selatan	...	-	...	-	...	-	...	-
Parigi Barat	...	-	...	-	...	-	...	-
Parigi Utara	...	-	...	-	...	-	...	-
Parigi Tengah	...	-	...	-	...	-	...	-
Ampibabo	...	-	...	-	...	-	...	-
Kasimbar	...	-	...	-	...	-	...	-
Toribulu	...	-	...	-	...	-	...	-
Siniu	...	-	...	-	...	-	...	-
Tinombo	...	-	...	-	...	-	...	-
Tinombo Selatan	...	-	...	-	...	-	...	-
Sidoan	...	-	...	-	...	-	...	-
Tomini	...	-	...	-	...	-	...	-
Mepanga	...	-	...	-	...	-	...	-
Palasa	...	-	...	-	...	-	...	-
Moutong	...	-	...	-	...	-	...	-
Bolano Lambunu	...	-	...	-	...	-	...	-
Taopa	...	-	...	-	...	-	...	-
Bolano	...	-	...	-	...	-	...	-
Ongka Malino	...	-	...	-	...	-	...	-
Parigi Moutong	...	-	...	-	...	-	...	-

Sumber/Source: Badan Penanggulangan Bencana Daerah Kabupaten Parigi Moutong/Regional Agency for Disaster Management of Parigi Moutong Regency

Tabel
Table 4.3.7

Jumlah Jemaah Haji yang Diberangkatkan ke Tanah Suci Mekah Menurut Kecamatan di Kabupaten Parigi Moutong, 2018–2019
Number of Moslem Pilgrims Sent to the Holy Land of Mecca By Subdistrict in Parigi Moutong Regency, 2018–2019

Kecamatan <i>Subdistrict</i>	2018		
	Laki-laki <i>Male</i>	Perempuan <i>Female</i>	Jumlah <i>Total</i>
(1)	(2)	(3)	(4)
Sausu	3	4	7
Torue	5	7	12
Balinggi	-	1	1
Parigi	14	14	28
Parigi Selatan	4	8	12
Parigi Barat	-	-	-
Parigi Utara	-	-	-
Parigi Tengah	-	3	3
Ampibabo	3	10	13
Kasimbar	5	12	17
Toribulu	2	9	11
Siniu	1	2	3
Tinombo	-	1	1
Tinombo Selatan	-	2	2
Sidoan	-	-	-
Tomini	1	-	1
Mepanga	2	3	5
Palasa	1	1	2
Moutong	3	6	9
Bolano Lambunu	1	3	4
Taopa	-	1	1
Bolano	2	1	3
Ongka Malino	1	2	3
Parigi Moutong	48	90	138

Lanjutan Tabel/Continued Table 4.3.7

Kecamatan Subdistrict	2019		
	Laki-laki Male	Perempuan Female	Jumlah Total
	(1)	(2)	(3)
Sausu	2	5	7
Torue	1	7	8
Balinggi	-	-	-
Parigi	13	28	41
Parigi Selatan	11	12	23
Parigi Barat	1	-	1
Parigi Utara	-	1	1
Parigi Tengah	1	1	2
Ampibabo	4	9	13
Kasimbar	8	16	24
Toribulu	-	5	5
Siniu	2	1	3
Tinombo	3	9	12
Tinombo Selatan	6	13	19
Sidoan	4	5	9
Tomini	3	5	8
Mepanga	9	6	15
Palasa	-	1	1
Moutong	2	5	7
Bolano Lambunu	-	1	1
Taopa	1	1	2
Bolano	3	3	6
Ongka Malino	2	2	4
Parigi Moutong	76	136	212

Sumber/Source: Kementerian Agama Kabupaten Parigi Moutong/Ministry of Religion of Parigi Moutong Regency

Tabel
Table 4.3.8**Nikah, Talak, Cerai serta Rujuk Menurut Kecamatan di Kabupaten Parigi Moutong, 2019**
Number of Marriages, Talaks, Divorces and Make Peace by Subdistrict in Parigi Moutong Regency, 2019

Kecamatan Subdistrict	Nikah Marriages	Talak Talaks	Cerai Divorces	Rujuk Make Peace
(1)	(2)	(3)	(4)	(5)
Sausu	...	8	21	-
Torue	...	8	9	-
Balinggi	...	1	3	-
Parigi	...	31	63	-
Parigi Selatan	...	12	28	-
Parigi Barat	...	4	10	-
Parigi Utara	...	2	5	-
Parigi Tengah	...	3	8	-
Ampibabo	...	9	12	-
Kasimbar	...	3	8	-
Toribulu	...	2	18	-
Siniu	...	3	7	-
Tinombo	...	-	-	-
Tinombo Selatan	...	2	7	-
Sidoan	...	2	6	-
Tomini	...	3	7	-
Mepanga	...	7	25	-
Palasa	...	3	23	-
Moutong	...	-	7	-
Bolano Lambunu	...	4	16	-
Taopa	...	2	3	-
Bolano	...	-	2	-
Ongka Malino	...	1	10	-
Parigi Moutong	...	110	298	-

Sumber/Source: Kantor Pengadilan Agama Kabupaten Parigi Moutong/Religious Court Office of Parigi Moutong Regency

Tabel 4.3.9 Jumlah Perceraian Menurut Faktor dan Kecamatan di Kabupaten Parigi Moutong, 2019
Number of Divorces by Factors and Subdistrict in Parigi Moutong Regency, 2019

Kecamatan Subdistrict	Zina Adultery	Mabuk Alcohol Abuse	Madat Drug Abuse	Judi Gambling	Meninggalkan salah Satu Pihak/ Spouse Abandonment	Dihukum Penjara Incarceration
(1)	(2)	(3)	(4)	(5)	(6)	(7)
Sausu	1	5	...	-	3	-
Torue	1	2	...	-	-	-
Balinggi	-	-	...	-	-	-
Parigi	1	11	...	1	10	-
Parigi Selatan	-	3	...	-	4	-
Parigi Barat	-	-	...	-	1	-
Parigi Utara	1	-	...	-	-	-
Parigi Tengah	-	1	...	-	-	-
Ampibabo	-	2	...	2	2	-
Kasimbar	1	1	...	1	-	-
Toribulu	-	2	...	2	2	1
Siniu	-	1	...	-	1	1
Tinombo	-	-	...	-	-	-
Tinombo Selatan	-	2	...	1	1	-
Sidoan	-	3	...	-	-	-
Tomini	-	4	...	1	-	-
Mepanga	-	4	...	2	3	-
Palasa	-	7	...	4	4	-
Moutong	-	-	...	-	1	-
Bolano Lambunu	1	1	...	-	3	-
Taopa	-	1	...	-	2	-
Bolano	-	1	...	-	-	-
Ongka Malino	-	2	...	1	2	-
Parigi Moutong	6	53	...	15	39	2

Lanjutan Tabel/*Continued Table* 4.3.9

Kecamatan <i>Subdistrict</i>	Polgami <i>Polygamy</i>	Kekerasan Dalam Rumah Tangga <i>Domestic Violence</i>	Cacat Badan <i>Disability</i>	Perselisihan dan Pertengkaran Terus Menerus <i>Constant Arguing</i>
(1)	(2)	(3)	(4)	(5)
Sausu	-	4	-	16
Torue	-	3	-	11
Balinggi	-	-	-	4
Parigi	-	15	-	56
Parigi Selatan	-	8	-	25
Parigi Barat	-	5	-	8
Parigi Utara	-	1	-	6
Parigi Tengah	-	3	-	7
Ampibabo	-	3	-	12
Kasimbar	-	1	1	6
Toribulu	-	2	-	11
Siniu	-	2	-	5
Tinombo	-	-	-	-
Tinombo Selatan	-	1	1	3
Sidoan	-	1	-	4
Tomini	-	1	-	4
Mepanga	-	4	1	18
Palasa	-	4	-	7
Moutong	-	2	-	4
Bolano Lambunu	-	6	-	9
Taopa	-	-	-	2
Bolano	-	-	-	1
Ongka Malino	-	-	-	5
Parigi Moutong	-	66	3	224

Lanjutan Tabel/Continued Table 4.3.9

Kecamatan Subdistrict	Kawin Paksa Forced Marriage	Murtad Apostate	Ekonomi Financial Problem	Lain-lain Others	Jumlah Total
(1)	(2)	(3)	(4)	(5)	(6)
Sausu
Torue
Balinggi
Parigi
Parigi Selatan
Parigi Barat
Parigi Utara
Parigi Tengah
Ampibabo
Kasimbar
Toribulu
Siniu
Tinombo
Tinombo Selatan
Sidoan
Tomini
Mepanga
Palasa
Moutong
Bolano Lambunu
Taopa
Bolano
Ongka Malino
Parigi Moutong

Sumber/Source: Kantor Pengadilan Agama Kabupaten Parigi Moutong/Religious Court Office of Parigi Moutong Regency

Tabel
Table 4.3.10

Jumlah Tindak Pidana, Resiko Penduduk Terjadi Tindak Pidana per 100.000 Penduduk, Persentase Penyelesaian Tindak Pidana, dan Selang Waktu Terjadinya Tindak Pidana Menurut Kepolisian Sektor di Kabupaten Parigi Moutong, 2017-2019
Number of Criminal Act, Criminal Act Rate per 100.000 Population, Clearance Rate, and Crime Clock by Regional Police Office in Parigi Moutong Regency, 2017-2019

Kepolisian Sektor Regional Police Office	Jumlah Tindak Pidana Number of Criminal Act		
	2017	2018	2019
(1)	(2)	(3)	(4)
Sausu	46	44	37
Torue	70	39	42
Parigi	159	165	123
Parigi Utara	-	-	-
Ampibabo	207	79	87
Kasimbar	72	41	67
Tinombo	43	48	63
Tinombo Selatan	45	57	-
Tomini	104	66	80
Moutong	125	104	50
Bolano Lambunu	117	74	80
Parigi Moutong	988	717	629

Lanjutan Tabel/*Continued Table* 4.3.10

Kepolisian Sektor <i>Regional Police Office</i>	Resiko Terjadi Tindak Pidana per 100.000 Penduduk <i>Criminal Act Rate per 100.000 Population</i>		
	2017	2018	2019
(1)	(2)	(3)	(4)
Sausu	46	44	37
Torue	70	39	42
Parigi	159	165	123
Parigi Utara	-	-	-
Ampibabo	207	79	87
Kasimbar	72	41	67
Tinombo	43	48	63
Tinombo Selatan	45	57	-
Tomini	104	66	80
Moutong	125	104	50
Bolano Lambunu	117	74	80
Parigi Moutong	988	717	629

Lanjutan Tabel/*Continued Table* 4.3.10

Kepolisian Sektor <i>Regional Police Office</i>	Persentase Penyelesaian Tindak Pidana <i>Clearance Rate</i>		
	2017	2018	2019
(1)	(2)	(3)	(4)
Sausu	37	20	10
Torue	14	18	21
Parigi	50	53	32
Parigi Utara	-	-	-
Ampibabo	436	82	13
Kasimbar	17	18	6
Tinombo	20	27	30
Tinombo Selatan	14	21	-
Tomini	28	20	26
Moutong	62	39	17
Bolano Lambunu	37	16	31
Parigi Moutong	72	31	21

Lanjutan Tabel/*Continued Table 4.3.10*

Kepolisian Sektor <i>Regional Police Office</i>	Selang Waktu Terjadinya Tindak Pidana <i>Crime Clock</i>		
	2017	2018	2019
(1)	(2)	(3)	(4)
Sausu
Torue
Parigi
Parigi Utara
Ampibabo
Kasimbar
Tinombo
Tinombo Selatan
Tomini
Moutong
Bolano Lambunu
Parigi Moutong

Sumber/*Source*: Kepolisian Resort Kabupaten Parigi Moutong/*District Police Office in Parigi Moutong Regency*

4.4 KEMISKINAN POVERTY

Tabel 4.4.1 **Garis Kemiskinan, Jumlah, dan Persentase Penduduk Miskin di Kabupaten Parigi Moutong, 2012–2019**
Poverty Line, Number, and Percentage of Poor People in Parigi Moutong Regency, 2012–2019

Tahun Year	Garis Kemiskinan (rupiah/kapita/bulan) Poverty Line (rupiah/capita/month)	Jumlah Penduduk Miskin (ribu) Number of Poor People (thousand)	Persentase Penduduk Miskin Percentage of Poor People
(1)	(2)	(3)	(4)
2012	249 957	79,13	18,70
2013	269 503	75,44	18,70
2014	291 697	75,46	17,03
2015	318 088	82,61	18,05
2016	354 554	82,38	17,80
2017	366 762	82,88	17,55
2018	388 440	83,66	17,41
2019	414 380	81,36	16,64

Sumber/Source: .BPS, Survei Sosial Ekonomi Nasional Maret/BPS-Statistics Indonesia, March National Socioeconomic Survey

Tabel 4.4.2 **Indeks Kedalaman Kemiskinan dan Indeks Keparahan Kemiskinan di Kabupaten Parigi Moutong, 2012–2019**
Poverty Gap Index and Poverty Severity Index in XXX Regency/Municipality, 2012–2019

Tahun Year	Indeks Kedalaman Kemiskinan Poverty Gap Index	Indeks Keparahan Kemiskinan Poverty Severity Index
(1)	(2)	(3)
2012	2,62	0,67
2013	2,33	0,53
2014	2,92	0,78
2015	3,24	0,88
2016	3,24	0,88
2017	2,20	0,43
2018	2,71	0,64
2019	3,06	0,91

Sumber/Source: .BPS, Survei Sosial Ekonomi Nasional Maret/BPS-Statistics Indonesia, March National Socioeconomic Survey

BAB 5

CHAPT

PERTANIAN, KEHUTANAN, PETERNAKAN, DAN PERIKANAN AGRICULTURE, FORESTRY, LIVESTOCK, AND FISHERY

Luas Kawasan Hutan Menurut Fungsinya, 2019

Forest Area by Function, 2019

Non Kawasan Hutan
39.8%
Non Forest Area



Kawasan Lindung
35.3%
Forest Area

Kawasan Hutan
25%
Protection Area

Luas kawasan hutan lindung di Kabupaten Parigi Moutong pada tahun 2019 adalah 153.965 Ha.

The area of protected forest in Parigi Moutong Regency in 2019 is 153.965 Ha.

PENJELASAN TEKNIS

1. Lahan sawah adalah lahan pertanian yang berpetak-petak dan dibatasi oleh pematang (galangan), saluran untuk menahan/ menyalurkan air, yang biasanya ditanami padi sawah tanpa memandang dari mana diperoleh atau status lahan tersebut. Lahan yang dimaksud termasuk lahan yang terdaftar di Pajak Bumi Bangunan, luran Pembangunan Daerah, lahan bengkok, lahan serobotan, lahan rawa yang ditanami padi dan lahan bekas tanaman tahunan yang telah dijadikan sawah, baik yang ditanami padi, palawija atau tanaman semusim lainnya.
2. Tegall/Kebun adalah lahan pertanian bukan sawah (lahan kering) yang ditanami tanaman semusim atau tahunan dan terpisah dengan halaman sekitar rumah serta penggunaannya tidak berpindah pindah.
3. Ladang/Huma adalah lahan pertanian bukan sawah (lahan kering) yang biasanya ditanami tanaman semusim dan penggunaannya hanya semusim atau dua musim, kemudian akan ditinggalkan bila sudah tidak subur lagi (berpindah-pindah). Kemungkinan lahan ini beberapa tahun kemudian akan dikerjakan kembali jika sudah subur.

TECHNICAL NOTES

1. *Wetland is agricultural land that separated by small dykes to resist water, where the main crop is usually wetland paddy without considering where it is got from or the status of the land. It includes the land that is registered at land income tax office, regional development contribution, 'bengkok' land, illegal ownership, swamps for rice cultivation, and annual crop land mark that has been used as rice field, which are both planted with paddy, secondary crops or the other seasonal crops.*
2. *Dry field/Garden is an dryland (unirrigated land) which is planted with seasonal or annual crops and separately from the yard around the house without shifting*
3. *Unirrigated agricultural field / Shifting cultivation land is dryland (unirrigated land) that usually is cultivated for seasonal crops and utilized only for one or two seasons, then it will be left when it is not fertile (shifting). Maybe, this land will be used again in a few years if it has been fertile.*

4. Lahan yang sementara tidak diusahakan adalah lahan yang biasanya diusahakan tetapi untuk sementara (lebih dari 1 (satu) tahun tetapi kurang dari atau sama dengan 2 (dua) tahun) tidak diusahakan, termasuk lahan sawah yang tidak diusahakan selama lebih dari 2 (dua) tahun.
5. Data pokok tanaman pangan yang dikumpulkan adalah luas panen dan produktivitas (hasil per hektar). Produksi tanaman pangan merupakan hasil perkalian antara luas panen dengan produktivitas. Pengumpulan data luas panen dilakukan setiap bulan dengan pendekatan area kecamatan di seluruh wilayah Indonesia. Pengumpulan data produktivitas dilakukan melalui pengukuran langsung pada plot ubinan berukuran berukuran 2½ m x 2½ m. Pengumpulan data produktivitas dilakukan setiap subround (empat bulanan) pada waktu panen petani.
6. Data produksi padi dan palawija yang disajikan adalah dalam kualitas: gabah kering giling (padi), pipilan kering (jagung), biji kering (kedelai dan kacang tanah), dan umbi basah (ubi kayu dan ubi jalar).
7. Tanaman sayuran dan buah-buahan semusim
Tanaman sayuran semusim
4. *Temporarily unused land is land that is regularly used but temporarily (more than a year but less or equal than twoyears) is unused, it includes wetland that is not cultivated more than two years.*
5. *The main food crops data collected consists of harvested area and productivity (yield per hectare). Food crops production is generated by harvested area multiplied by productivity. The harvested area data is collected every month using sub district area approach in all sub district in Indonesia. The productivity data collection is conducted by a direct measurement in 2½m x 2½m crop cutting plot. The productivity measurement is conducted in every subround (four monthly) at the time when farmers are harvesting their crops.*
6. *Production of paddy and secondary crops data are presented in the form of: dry unhusked rice (paddy), dry loose maize (maize), dry shells crops (soybeans and peanuts), and fresh roots (cassava and sweet potatoes).*
7. *Seasonal vegetable and fruit plants Seasonal vegetable plants are plants which are the sources of*

adalah tanaman sumber vitamin, garam mineral dan lain-lain yang dikonsumsi dari bagian tanaman yang berupa daun, bunga, buah, dan umbinya, yang berumur kurang dari satu tahun. Tanaman buah-buahan semusim adalah tanaman sumber vitamin, garam mineral, dan lain-lain yang dikonsumsi dari bagian tanaman yang berupa buah, berumur kurang dari satu tahun, tidak berbentuk pohon/rumpun tetapi menjalar dan berbatang lunak.

8. Tanaman buah-buahan dan sayuran tahunan.

Tanaman buah-buahan tahunan adalah tanaman sumber vitamin, garam mineral, dan lain-lain yang dikonsumsi dari bagian tanaman yang berupa buah dan merupakan tanaman tahunan.

Tanaman sayuran tahunan adalah tanaman sumber vitamin, garam mineral, dan lain-lain yang dikonsumsi dari bagian tanaman yang berupa daun dan atau buah yang berumur lebih dari satu tahun.

9. Tanaman biofarmaka adalah tanaman yang bermanfaat untuk obat-obatan, kosmetik, dan kesehatan yang dikonsumsi atau digunakan dari bagian-bagian tanaman seperti daun, batang, buah, umbi (rimpang) ataupun akar.

vitamin, mineral salt, etc, consumed from the part of the plant in the form of leaf, flower, fruit, and root with the age of less than one year. Seasonal fruit plants are plants which are the sources of vitamin, mineral salt, etc, consumed from the part of the plant in the form of fruits. These plants are creeps with the age of less than one year.

8. *Annual fruit and vegetable plants.*

Annual fruit plants are plants which are the sources of vitamin, contained mineral salt, etc, consumed from the part of plant in the form of fruit and more than one year of age.

Annual vegetable plants are plants which are the sources of vitamin, contained mineral salt, etc, consumed from the part of the plant in the form of vegetable and more than one year of age.

9. *Medicinal plants are plants which are useful for medicine. It is consumed from part of the plant such as leaf, flower, fruit, tuber, and root.*

10. Tanaman hias adalah tanaman yang mempunyai nilai keindahan baik bentuk, warna daun, tajuk maupun bunganya, sering digunakan untuk penghias pekarangan dan lain sebagainya.
11. Luas panen tanaman hortikultura adalah luas tanaman sayuran, buah-buahan, biofarmaka, dan tanaman hias yang diambil hasilnya/dipanen pada periode pelaporan.
12. Luas panen untuk tanaman sayuran adalah luas tanaman yang dipanen sekaligus/habis/dibongkar dan luas tanaman yang dipanen berkali-kali (lebih dari satu kali)/belum habis.

Tanaman yang dipanen sekaligus/ habis/dibongkar adalah tanaman yang sehabis panen langsung dibongkar/dicabut, terdiri dari bawang merah, bawang putih, bawang daun, kentang, kol/kubis, kembang kol, petsai/sawi, wortel, lobak, dan kacang merah. Tanaman yang dipanen berkali-kali (lebih dari satu kali)/belum habis adalah tanaman yang pemanenannya lebih dari satu kali dan biasanya dibongkar apabila panen terakhir sudah tidak memadai lagi, terdiri dari: kacang panjang, cabe besar, cabe rawit, jamur, tomat, terung, buncis, ketimun, labu siam, kangkung, bayam, melon, semangka, dan blewah.

10. *Ornamental plants are plants which have a beauty value, either in shape, colour of leaf or crown of flower, and they are often used as a yard decorator.*
11. *Harvested area of horticulture is area which vegetable, fruit, medicinal and ornamental plant of crop harvested during the period of report.*
12. *Harvested area of vegetables is area of entirely plant harvested/ demolished and plant harvested several times/undemolished.*

Entirely plants harvested/ demolished are plants usually harvested once and demolished to be substituted by other plants, consisting of: shallots, garlic, leeks, potato, cabbage, cauli flower, mustard green, carrots, chinese radish, and red kidney beans. Plants harvested several times/ undemolished are plants usually harvested more than once and demolished in the case that the last harvest was economically not profitable. They consist of : yard long beans, chili, small chili, mushroom, tomatoes, egg plant, frech beans, cucumber, pumpkin/chajota, swamp cabbage, spinach, melon, watermelon, and blewah.

13. *Horticulture production is the standard production quantity form of vegetable, fruit, medicinal*

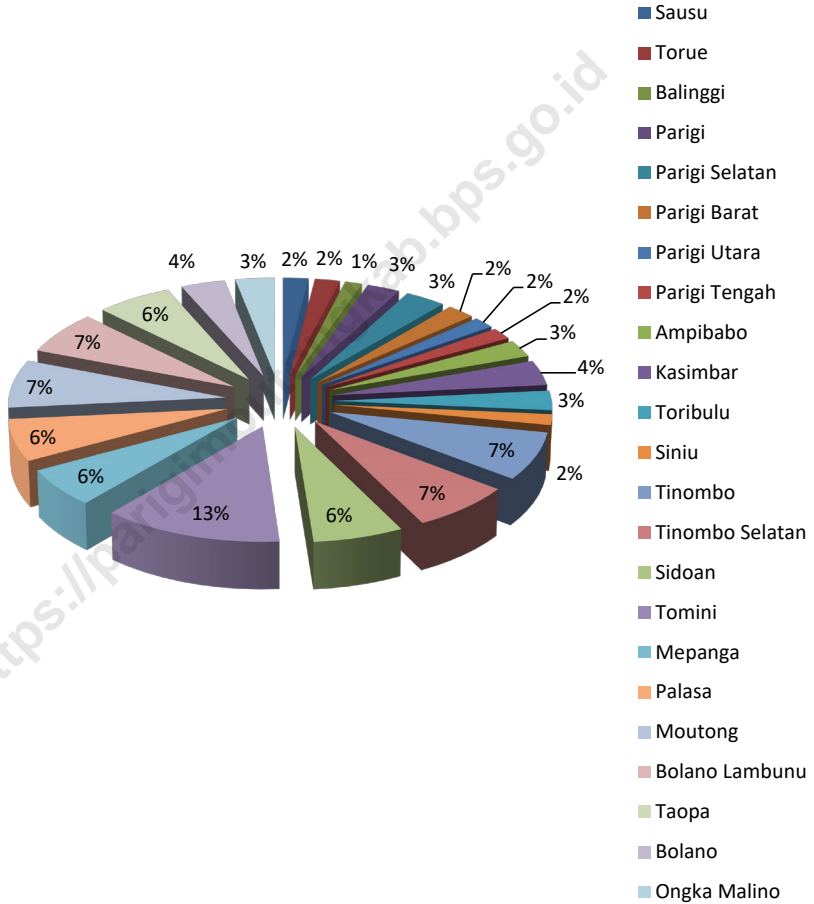
buah-buahan, biofarmaka dan tanaman hias yang diambil berdasarkan luas yang dipanen/ tanaman yang menghasilkan pada bulan/triwulan laporan.

and ornamental plant based on harvested area/the number of production plants reported monthly/quarterly.

<https://parigimoutongkab.bps.go.id>

Gambar 5.1
Figures

Persentase Populasi Kambing Menurut Kecamatan di Kabupaten Parigi Moutong, 2019
Percentage of Goat Population by Subdistrict in Parigi Moutong Regency, 2019



Sumber/Source: Dinas Peternakan dan Kesehatan Hewan Kabupaten Parigi Moutong/Department of Animal Husbandry and Animal Health of Parigi Moutong Regency

**5.1 PERTANIAN
AGRICULTURE**

Tabel 5.1.1 Luas Panen, Produktivitas, dan Produksi Padi Menurut Kecamatan (ha) di Kabupaten Parigi Moutong, 2019
Table 5.1.1 Harvested Area, Productivity, dan Production of Paddy by Subdistrict (ha) in Parigi Moutong Regency, 2019

Kecamatan Subdistrict	Luas Panen (ha) Harvested Area (ha)	Produktivitas (ton/ha) Productivity (ton/ha)	Produksi (ton) Production (ton)
(1)	(2)	(3)	(4)
Sausu
Torue
Balinggi
Parigi
Parigi Selatan
Parigi Barat
Parigi Utara
Parigi Tengah
Ampibabo
Kasimbar
Toribulu
Siniu
Tinombo
Tinombo Selatan
Sidoan
Tomini
Mepanga
Palasa
Moutong
Bolano Lambunu
Taopa
Bolano
Ongka Malino
Parigi Moutong	52 984,32	47,92	253 922,36

Sumber/Source: Luas panen dari dinas pertanian melalui laporan statistik pertanian tanaman pangan, padi. Produktivitas dari survei ubinan tanaman pangan / Harvested area from Agriculture Departement through Statistic Report of Food Crops, paddy. Productivity from Crop Cutting Survey

Tabel
Table 5.1.2**Produksi Padi¹ dan Beras Menurut Kecamatan (ha) di Kabupaten Parigi Moutong, 2019**
Paddy and Rice Production¹ by Subdistrict (ha) in Parigi Moutong Regency, 2019

Kecamatan Subdistrict	Produksi Padi (ton GKG) Paddy Production (ton GKG)	Produksi Padi Setara Beras (ton) Rice Equivalent Production (ton)
(1)	(2)	(3)
Sausu
Torue
Balinggi
Parigi
Parigi Selatan
Parigi Barat
Parigi Utara
Parigi Tengah
Ampibabo
Kasimbar
Toribulu
Siniu
Tinombo
Tinombo Selatan
Sidoan
Tomini
Mepanga
Palasa
Moutong
Bolano Lambunu
Taopa
Bolano
Ongka Malino
Parigi Moutong	253 922,36	149 112,90

Sumber/Source: Luas panen dari dinas pertanian melalui laporan statistik pertanian tanaman pangan, padi. Produktivitas dari survei ubinan tanaman pangan / Harvested area from Agriculture Departement through Statistic Report of Food Crops, paddy. Productivity from Crop Cutting Survey

Tabel 5.1.3 **Produksi Jagung dan Kedelai Menurut Kecamatan (ha) di Kabupaten Parigi Moutong, 2019**
Table 5.1.3 **Production of Maize and Soybeans by Subdistrict (ha) in Parigi Moutong Regency, 2019**

Kecamatan Subdistrict	Produksi Jagung (ton) Maize Production (ton)	Produksi Kedelai (ton) Soybeans Production (ton)
(1)	(2)	(3)
Sausu
Torue
Balinggi
Parigi
Parigi Selatan
Parigi Barat
Parigi Utara
Parigi Tengah
Ampibabo
Kasimbar
Toribulu
Siniu
Tinombo
Tinombo Selatan
Sidoan
Tomini
Mepanga
Palasa
Moutong
Bolano Lambunu
Taopa
Bolano
Ongka Malino
Parigi Moutong	65 252	790

Sumber/Source: Luas panen dari dinas pertanian melalui laporan statistik pertanian tanaman pangan, padi. Produktivitas dari survei ubinan tanaman pangan / Harvested area from Agriculture Departement through Statistic Report of Food Crops, paddy. Productivity from Crop Cutting Survey

5.2 HORTIKULTURA

HORTICULTURE

Tabel 5.2.1 Luas Panen Tanaman Sayuran Menurut Kecamatan dan Jenis Tanaman (ha) di Kabupaten Parigi Moutong, 2018 dan 2019
Harvested Area of Vegetables by Subdistrict and Kind of Plant (ha) in Parigi Moutong Regency, 2018 and 2019

Kecamatan Subdistrict	Bawang Merah/Shallot		Cabai/Chili	
	2018	2019	2018	2019
(1)	(2)	(3)	(4)	(5)
Sausu	3,00	1,00	30,00	16,00
Torue	–	–	95,00	60,00
Balinggi	–	–	12,00	14,00
Parigi	1,00	1,00	–	1,00
Parigi Selatan	3,00	7,00	21,00	25,00
Parigi Barat	1,00	–	28,00	28,00
Parigi Utara	8,00	–	25,00	22,00
Parigi Tengah	–	–	6,00	8,00
Ampibabo	–	–	26,00	13,00
Kasimbar	–	–	86,00	122,00
Toribulu	–	–	197,00	192,00
Siniu	7,00	11,00	19,00	34,00
Tinombo	103,00	130,00	245,00	216,00
Tinombo Selatan	–	–	51,00	60,00
Sidoan	–	–	69,00	34,00
Tomini	4,00	–	60,00	65,00
Mepanga	–	–	41,00	34,00
Palasa	17,00	85,00	20,00	58,00
Moutong	–	–	40,00	20,00
Bolano Lambunu	–	10,00	164,00	99,00
Taopa	–	8,00	22,00	19,00
Bolano	–	–	40,00	30,00
Ongka Malino	–	–	20,00	56,00
Parigi Moutong	147,00	253,00	1 317, 00	1 226,00

Lanjutan Tabel/*Continued Table 5.2.1*

Kecamatan Subdistrict	Kentang/Potato		Kubis/Cabbage	
	2018	2019	2018	2019
(1)	(6)	(7)	(8)	(9)
Sausu	-	-	-	-
Torue	-	-	-	-
Balinggi	-	-	-	-
Parigi	-	-	-	-
Parigi Selatan	-	-	-	-
Parigi Barat	-	-	-	-
Parigi Utara	-	-	-	-
Parigi Tengah	-	-	-	-
Ampibabo	-	-	-	-
Kasimbar	-	-	-	-
Toribulu	-	-	-	-
Siniu	-	-	-	-
Tinombo	-	-	-	-
Tinombo Selatan	-	-	-	-
Sidoan	-	-	-	-
Tomini	-	-	-	-
Mepanga	-	-	-	-
Palasa	-	-	-	-
Moutong	-	-	-	-
Bolano Lambunu	-	-	-	-
Taopa	-	-	-	-
Bolano	-	-	-	-
Ongka Malino	-	-	-	-
Parigi Moutong	-	-	-	-

Lanjutan Tabel/*Continued Table 5.2.1*

Kecamatan Subdistrict	Petsai <i>Chinese Cabbage</i>		Tomat/Tomato		Bawang Putih <i>Garlic</i>	
	2018	2019	2018	2019	2018	2019
(1)	(10)	(11)	(12)	(13)	(14)	(15)
Sausu	–	–	1,00	–	–	–
Torue	–	–	10,00	10,00	–	–
Balinggi	–	–	–	–	–	–
Parigi	–	1,00	4,00	–	–	–
Parigi Selatan	–	–	–	–	–	–
Parigi Barat	–	–	14,00	18,00	–	–
Parigi Utara	1,00	–	5,00	8,00	–	–
Parigi Tengah	–	–	3,00	4,00	–	–
Ampibabo	1,00	2,00	5,00	4,00	–	–
Kasimbar	–	–	2,00	4,00	–	–
Toribulu	–	–	13,00	13,00	–	–
Siniu	–	4,00	6,00	8,00	–	–
Tinombo	–	–	36,00	31,00	–	4,00
Tinombo Selatan	–	–	7,00	4,00	–	–
Sidoan	–	–	10,00	1,00	–	–
Tomini	17,00	10,00	15,00	10,00	–	–
Mepanga	–	5,00	70,00	62,00	–	–
Palasa	–	–	12,00	–	–	–
Moutong	–	–	16,00	9,00	–	–
Bolano Lambunu	–	–	32,00	26,00	–	–
Taopa	9,00	–	7,00	1,00	–	–
Bolano	–	–	13,00	8,00	–	–
Ongka Malino	1,00	–	20,00	11,00	–	–
Parigi Moutong	29,00	22,00	301,00	232,00	–	4,00

Sumber/*Source*: BPS, Statistik Pertanian Hortikultura SPH-SBS/*BPS-Statistics Indonesia, Agricultural Statistic for Horticulture SPH-SBS*

Tabel 5.2.2
Table

Produksi Tanaman Sayuran Menurut Kecamatan dan Jenis Tanaman (ton) di Kabupaten Parigi Moutong, 2018 dan 2019
Production of Vegetables by Subdistrict and Kind of Plant (ton) in Parigi Moutong Regency, 2018 and 2019

Kecamatan Subdistrict	Bawang Merah/Shallot		Cabai/Chili	
	2018	2019	2018	2019
(1)	(2)	(3)	(4)	(5)
Sausu	204,00	7,00	2 253 ,00	2 133,00
Torue	–	–	7 545,00	7 087,00
Balinggi	–	–	1 154 ,00	1 590,00
Parigi	68,00	7,00	–	100,00
Parigi Selatan	137,00	193,00	2 293 ,00	4 885,00
Parigi Barat	68,00	–	3 379 ,00	3 066,00
Parigi Utara	544,00	–	3 059 ,00	4 885,00
Parigi Tengah	–	–	754,00	1 808,00
Ampibabo	–	–	1 231 ,00	1 140,00
Kasimbar	–	–	6 602 ,00	10 954,00
Toribulu	–	–	53 639 ,00	42 121,00
Siniu	279,00	413,00	1 253 ,00	2 585,00
Tinombo	5 390 ,00	4 561,00	25 711 ,00	22 093,00
Tinombo Selatan	–	–	6 244 ,00	9 008,00
Sidoan	–	–	5 178 ,00	4 413,00
Tomini	234,00	–	5 774 ,00	7 154,00
Mepanga	–	–	2 853,00	2 396,00
Palasa	1 159 ,00	4 674,00	947,00	5 412,00
Moutong	–	–	6 888 ,00	5 154,00
Bolano Lambunu	–	502,00	22 085 ,00	14 829,00
Taopa	–	440,00	1 721 ,00	1 443,00
Bolano	–	–	4 294 ,00	10 203,00
Ongka Malino	–	–	1 431 ,00	3 773,00
Parigi Moutong	8 083 ,00	10 797,00	166 288 ,00	168 232,00

Lanjutan Tabel/*Continued Table 5.2.2*

Kecamatan Subdistrict	Kentang/Potato		Kubis/Cabbage	
	2018	2019	2018	2019
(1)	(6)	(7)	(8)	(9)
Sausu	-	-	-	-
Torue	-	-	-	-
Balinggi	-	-	-	-
Parigi	-	-	-	-
Parigi Selatan	-	-	-	-
Parigi Barat	-	-	-	-
Parigi Utara	-	-	-	-
Parigi Tengah	-	-	-	-
Ampibabo	-	-	-	-
Kasimbar	-	-	-	-
Toribulu	-	-	-	-
Siniu	-	-	-	-
Tinombo	-	-	-	-
Tinombo Selatan	-	-	-	-
Sidoan	-	-	-	-
Tomini	-	-	-	-
Mepanga	-	-	-	-
Palasa	-	-	-	-
Moutong	-	-	-	-
Bolano Lambunu	-	-	-	-
Taopa	-	-	-	-
Bolano	-	-	-	-
Ongka Malino	-	-	-	-
Parigi Moutong	-	-	-	-

Lanjutan Tabel/Continued Table 5.2.2

Kecamatan Subdistrict	Petsai Chinese Cabbage		Tomat/Tomato		Bawang Putih Garlic	
	2018	2019	2018	2019	2018	2019
(1)	(10)	(11)	(12)	(13)	(14)	(15)
Sausu	–	–	102,00	–	–	–
Torue	–	–	928,00	982,00	–	–
Balinggi	–	–	–	–	–	–
Parigi	–	46,00	402,00	–	–	–
Parigi Selatan	–	–	–	–	–	–
Parigi Barat	–	–	2 032 ,00	2 507,00	–	–
Parigi Utara	60,00	–	549,00	887,00	–	–
Parigi Tengah	–	–	714,00	632,00	–	–
Ampibabo	34,00	62,00	396,00	320,00	–	–
Kasimbar	–	–	198,00	224,00	–	–
Toribulu	–	–	1 222,00	2 249,00	–	–
Siniu	–	185,00	389,00	640,00	–	–
Tinombo	–	–	4 511,00	3 877,00	–	200,00
Tinombo Selatan	–	–	1 115 ,00	353,00	–	–
Sidoan	–	–	792,00	8,00	–	–
Tomini	776,00	281,00	2 130,00	677,00	–	–
Mepanga	–	231,00	5 663,00	5 135,00	–	–
Palasa	–	–	870,00	–	–	–
Moutong	–	–	1 828,00	879,00	–	–
Bolano Lambunu	–	–	3 663 ,00	3 381,00	–	–
Taopa	436,00	–	600,00	208,00	–	–
Bolano	–	–	1 813,00	975,00	–	–
Ongka Malino	46,00	–	1 977,00	568,00	–	–

Sumber/Source: BPS, Statistik Pertanian Hortikultura SPH-SBS/BPS-Statistics Indonesia, Agricultural Statistic for Horticulture SPH-SBS

Tabel
Table 5.2.3

Luas Panen Tanaman Sayuran dan Buah–Buahan Semusim Menurut Jenis Tanaman (ha) di Kabupaten Parigi Moutong, 2016-2019
Harvested Area of Seasonal Vegetables and Fruits by Kind of Plant (ha), in Parigi Moutong Regency, 2016-2019

Jenis Tanaman Kind of Plants	2016	2017	2018	2019
(1)	(2)	(3)	(4)	(5)
Sayuran/Vegetables				
Bawang Daun/Wlech Onion	...	38,00	72,00	51,00
Bawang Merah/Shallot	...	311,00	147,00	253,00
Bawang Putih/Garlic	...	–	–	4,00
Bayam/Spinach	...	98,00	95,00	78,00
Buncis/Green Bean	...	8,00	11,00	13,00
Cabai Besar/Chili (Capsicum Annum)	...	337,00	287,00	242,00
Cabai Rawit/Chili (Capsicum Frutescens)	...	878,00	1 030 ,00	984,00
Cabai/Chili	...	1 215 ,00	1 317 ,00	1 226,00
Jamur/ Mushroom	...	–	–	–
Kacang Merah/Red Bean	...	–	–	–
Kacang Panjang/Yarldlong Bean	...	155,00	147,00	126,00
Kangkung/Kangkong	...	120,00	111,00	84,00
Kembang Kol/Cauliflower	...	5,00	–	–
Kentang/Potato	...	1,00	–	–
Ketimun/Cucumber	...	79,00	90,00	82,00
Kubis/Cabbage	...	–	–	–
Labu Siam/Chayote	...	16,00	16,00	12,00
Lobak/Radish	...	–	–	–
Paprika/Bell Pepper	...	–	–	–
Petsai/Chinese Cabbage	...	29,00	29,00	22,00
Terung/Eggplant	...	135,00	129,00	117,00
Tomat/Tomato	...	350,00	301,00	232,00
Wortel/Carrot	...	1,00	–	–
Buah-buahan/Furits				
Blewah/Cantaloupe	...	–	–	–
Melon/Melon	...	93,00	72,00	114,00
Semangka/Watermelon	...	268,00	240,00	175,00

Sumber/Source: BPS, Statistik Pertanian Hortikultura SPH-SBS/BPS-Statistics Indonesia, Agricultural Statistic for Horticulture SPH-SBS

Tabel 5.2.4 **Produksi Tanaman Sayuran dan Buah–Buahan Semusim Menurut Jenis Tanaman (ton) di Kabupaten Parigi Moutong, 2016-2019**
Production of Seasonal Vegetables and Fruits by Kind of Plant (ha) in Parigi Moutong Regency, 2016-2019

Jenis Tanaman Kind of Plants	2016	2017	2018	2019
(1)	(2)	(3)	(4)	(5)
Sayuran/Vegetables				
Bawang Daun/Wlech Onion	...	2 443,00	3 403,00	1 755,00
Bawang Merah/Shallot	...	16 636,00	8 083,00	10 797,00
Bawang Putih/Garlic	...	–	–	200,00
Bayam/Spinach	...	5 822,00	4 771,00	4 550,00
Buncis/Green Bean	...	497,00	728,00	554,00
Cabai Besar/Chili (Capsicum Annum)	...	36 670,00	27 714,00	28 340,00
Cabai Rawit/Chili (Capsicum Frutescens)	...	132 427,00	138 574,00	139 892,00
Cabai/Chili	...	169 097,00	166 288,00	168 232,00
Jamur/ Mushroom	...	–	–	–
Kacang Merah/Red Bean	...	–	–	–
Kacang Panjang/Yarldlong Bean	...	11 919,00	9 995,00	11 938,00
Kangkung/Kangkong	...	7 326,00	5 827,00	4 900,00
Kembang Kol/Cauliflower	...	193,00	–	–
Kentang/Potato	...	50,00	–	–
Ketimun/Cucumber	...	10 048,00	10 275,00	9 428,00
Kubis/Cabbage	...	–	–	–
Labu Siam/Chayote	...	1 551,00	1 438,00	1 072,00
Lobak/Radish	...	–	–	–
Paprika/Bell Pepper	...	–	–	–
Petsai/Chinese Cabbage	...	1 343,00	1 352,00	805,00
Terung/Eggplant	...	18 962,00	15 437,00	20 041,00
Tomat/Tomato	...	37 492,00	31 894,00	24 502,00
Wortel/Carrot	...	82,00	–	–
Buah-buahan/Furits				
Blewah/Cantaloupe	...	–	–	–
Melon/Melon	...	14 350,00	10 284,00	21 173,00
Semangka/Watermelon	...	48 741,00	38 038,00	32 153,00
Stroberi/Strawberry	...	–	–	–

Sumber/Source: BPS, Statistik Pertanian Hortikultura SPH-SBS/BPS-Statistics Indonesia, Agricultural Statistic for Horticulture SPH-SBS

Tabel
Table 5.2.5**Luas Panen Tanaman Biofarmaka Menurut Kecamatan dan Jenis Tanaman (m²) di Kabupaten Parigi Moutong, 2018 dan 2019**
Harvested Area of Medicinal Plants by Subdistrict and Kind of Plant (m²) in Parigi Moutong Regency, 2018 and 2019

Kecamatan Subdistrict	Jahe/Ginger		Laos/Lengkuas/Galanga	
	2018	2019	2018	2019
(1)	(2)	(3)	(4)	(5)
Sausu	70,00	900,00	10,00	20,00
Torue	2 000,00	4 300,00	-	1 600,00
Balinggi	-	-	425,00	-
Parigi	60,00	-	110,00	-
Parigi Selatan	7,00	-	-	-
Parigi Barat	138,00	50,00	101,00	35,00
Parigi Utara	400,00	294,00	20,00	65,00
Parigi Tengah	-	-	-	-
Ampibabo	-	2,00	1,00	1,00
Kasimbar	2 038,00	1 300,00	1,00	3,00
Toribulu	15,00	51,00	8,00	24,00
Siniu	-	-	-	-
Tinombo	32 350,00	27 000,00	13 050,00	21 200,00
Tinombo Selatan	5,00	8,00	1,00	1,00
Sidoan	1 370,00	30,00	175,00	-
Tomini	139,00	11,00	253,00	6,00
Mepanga	1 004,00	792,00	715,00	730,00
Palasa	580,00	818,00	-	39,00
Moutong	1 670,00	976,00	766,00	750,00
Bolano Lambunu	-	-	150,00	-
Taopa	2,00	-	1,00	-
Bolano	875,00	1 665,00	750,00	1 525,00
Ongka Malino	522,00	145,00	244,00	20,00
Parigi Moutong	43 245,00	38 342,00	16 781,00	26 019,00

Lanjutan Tabel/Continued Table 5.2.5

Kecamatan Subdistrict (1)	Kencur/East Indian Galangal		Kunyit/Turmeric	
	2018 (6)	2019 (7)	2018 (8)	2019 (9)
Sausu	50,00	210,00	30,00	500,00
Torue	1 700,00	2 100,00	3 500,00	2 100,00
Balinggi	-	-	-	-
Parigi	-	-	-	-
Parigi Selatan	6,00	-	-	-
Parigi Barat	20,00	20,00	30,00	2 900,00
Parigi Utara	-	-	50,00	370,00
Parigi Tengah	-	-	-	-
Ampibabo	-	1,00	1,00	-
Kasimbar	5,00	6,00	6,00	12,00
Toribulu	4,00	17,00	15,00	17,00
Siniu	-	-	-	-
Tinombo	2 000,00	7 550,00	17 230,00	27 200,00
Tinombo Selatan	-	-	-	-
Sidoan	129,00	10,00	150,00	28,00
Tomini	72,00	2,00	66,00	5,00
Mepanga	96,00	212,00	3 435,00	3 023,00
Palasa	-	-	202,00	355,00
Moutong	880,00	520,00	810,00	630,00
Bolano Lambunu	28,00	-	-	-
Taopa	-	-	2,00	-
Bolano	260,00	625,00	750,00	1 450,00
Ongka Malino	214,00	13,00	320,00	56,00
Parigi Moutong	5 464,00	11 286,00	26 597,00	38 646,00

Sumber/Source: BPS, Statistik Pertanian Hortikultura SPH-TBF/BPS-Statistics Indonesia, Agricultural Statistic for Horticulture SPH-TBF

Tabel
Table 5.2.6**Produksi Tanaman Biofarmaka Menurut Kecamatan dan Jenis Tanaman (kg) di Kabupaten Parigi Moutong, 2018 dan 2019*****Production of Medicinal Plants by Subdistrict and Kind of Plant (kg) in Parigi Moutong Regency, 2018 and 2019***

Kecamatan Subdistrict (1)	Jahe/Ginger		Laos/Lengkuas/Galanga	
	2018 (2)	2019 (3)	2018 (4)	2019 (5)
Sausu	247,00	3 034,00	86,00	163,00
Torue	7 600,00	17 629,00	-	12 986,00
Balinggi	-	-	2 427,00	-
Parigi	228,00	-	628,00	-
Parigi Selatan	31,00	-	-	-
Parigi Barat	430,00	723,00	780,00	467,00
Parigi Utara	1 620,00	986,00	114,00	284,00
Parigi Tengah	-	-	-	-
Ampibabo	-	6,00	5,00	4,00
Kasimbar	6 456,00	5 491,00	9,00	28,00
Toribulu	101,00	252,00	96,00	193,00
Siniu	-	-	-	-
Tinombo	117 067,00	120 974,00	71 446,00	142 461,00
Tinombo Selatan	29,00	45,00	10,00	16,00
Sidoan	6 080,00	83,00	1 671,00	-
Tomini	434,00	31,00	1 368,00	68,00
Mepanga	3 183,00	2 261,00	3 768,00	2 964,00
Palasa	2 213,00	2 363,00	-	158,00
Moutong	7 389,00	4 350,00	6 561,00	7 811,00
Bolano Lambunu	-	-	857,00	-
Taopa	4,00	-	3,00	-
Bolano	2 494,00	4 699,00	3 645,00	6 191,00
Ongka Malino	1 614,00	845,00	1 419,00	81,00
Parigi Moutong	157 220,00	163 772,00	94 893,00	173 875,00

Lanjutan Tabel/Continued Table 5.2.6

Kecamatan Subdistrict	Kencur/East Indian Galangal		Kunyit/Turmeric	
	2018	2019	2018	2019
(1)	(6)	(7)	(8)	(9)
Sausu	174,00	653,00	117,00	2 486,00
Torue	4 806,00	11 675,00	12 025,00	13 776,00
Balinggi	-	-	-	-
Parigi	-	-	-	-
Parigi Selatan	15,00	-	-	-
Parigi Barat	114,00	210,00	137,00	9 974,00
Parigi Utara	-	-	173,00	1 278,00
Parigi Tengah	-	-	-	-
Ampibabo	-	3,00	3,00	-
Kasimbar	11,00	33,00	13,00	86,00
Toribulu	33,00	123,00	108,00	98,00
Siniu	-	-	-	-
Tinombo	6 626,00	34 339,00	64 744,00	125 810,00
Tinombo Selatan	-	-	-	-
Sidoan	336,00	28,00	521,00	94,00
Tomini	245,00	6,00	264,00	34,00
Mepanga	276,00	590,00	11 702,00	10 158,00
Palasa	-	-	701,00	1 193,00
Moutong	3 036,00	2 701,00	3 970,00	4 479,00
Bolano Lambunu	68,00	-	-	-
Taopa	-	-	3,00	-
Bolano	886,00	1 741,00	2 512,00	4 872,00
Ongka Malino	546,00	50,00	1 140,00	321,00
Parigi Moutong	17 172,00	52 152,00	98.133,00	174 659,00

Sumber/Source: BPS, Statistik Pertanian Hortikultura SPH-TBF/BPS-Statistics Indonesia, Agricultural Statistic for Horticulture SPH-TBF

Tabel
Table 5.2.7**Luas Panen Tanaman Biofarmaka Menurut Jenis Tanaman (m²) di Kabupaten Parigi Moutong, 2016-2019**
Harvested Area of Medicinal Plants by Kind of Plant (m²) in Parigi Moutong Regency, 2016-2019

Jenis Tanaman Kind of Plants	2016	2017	2018	2019
(1)	(2)	(3)	(4)	(5)
Dlingo/Dringo/ Sweet Root/Calamus	...	500	–	300
Jahe/ Ginger	...	32 167	43 245	38 342
Kapulaga/ Java Cardamon	...	600	1	301
Keji Beling/Kecibeling/ <i>Strobilanthes crispera</i>	...	1 135	578	571
Kencur/ East Indian Galangal	...	11 536	5 464	11 286
Kunyit/ Turmeric	...	30 860	26 597	38 646
Laos/Lengkuas/ Galanga	...	9 141	16 781	26 019
Lempuyang/ <i>Zingiber Aromaticum</i>	...	801	323	1 590
Lidah Buaya/ Oliviera	...	723	375	788
Mahkota Dewa/ God's Crown	...	1 811	2 723	822
Mengkudu/Pace/ Indian Mulberry	...	3 384	1 628	2 093
Sambiloto/ King of Bitter	...	1 885	1 094	858
Temuireng/ Black Turmeric	...	807	599	841
Temukunci/ Chinese Keys	...	357	602	701
Temulawak/ Java Tumeric	...	1 472	1 077	1 770

Sumber/Source: BPS, Statistik Pertanian Hortikultura SPH-TBF/BPS-Statistics Indonesia, Agricultural Statistic for Horticulture SPH-TBF

Tabel
Table 5.2.8

**Produksi Tanaman Biofarmaka Menurut Jenis Tanaman
(kg) di Kabupaten Parigi Moutong, 2016-2019**
**Production of Medicinal Plants by Kind of Plant (kg) in Parigi
Moutong Regency, 2016-2019**

Jenis Tanaman <i>Kind of Plants</i>	2016	2017	2018	2019
(1)	(2)	(3)	(4)	(5)
Dlingo/Dringo/ <i>Sweet Root/Calamus</i>	...	1 200	–	400
Jahe/ <i>Ginger</i>	...	91 599	157 220	83 134
Kapulaga/ <i>Java Cardamon</i>	...	1 000	1	400
Keji Beling/Kecibeling/ <i>Strobilanthes crispa</i>	...	1 177	1 736	402
Kencur/ <i>East Indian Galangal</i>	...	38 523	17 172	14 496
Kunyit/ <i>Turmeric</i>	...	102 820	98 133	55 994
Laos/Lengkuas/ <i>Galanga</i>	...	43 778	94 893	34 540
Lempuyang/ <i>Zingiber Aromaticum</i>	...	1 777	756	1 477
Lidah Buaya/ <i>Oliviera</i>	...	3 442	2 966	4 723
Mahkota Dewa/ <i>God's Crown</i>	...	57 432	118 293	105 025
Mengkudu/Pace/ <i>Indian Mulberry</i>	...	74 277	33 411	17 286
Sambiloto/ <i>King of Bitter</i>	...	8 155	5 813	6 702
Temuireng/ <i>Black Turmeric</i>	...	1 709	1 255	1 941
Temukunci/ <i>Chinese Keys</i>	...	691	1 137	726
Temulawak/ <i>Java Tumeric</i>	...	3 724	2 703	4 342

Sumber/Source: BPS, Statistik Pertanian Hortikultura SPH-TBF/BPS-Statistics Indonesia, Agricultural Statistic for Horticulture SPH-TBF

Tabel
Table 5.2.9**Luas Panen Tanaman Hias Menurut Kecamatan dan Jenis Tanaman (m²) di Kabupaten Parigi Moutong, 2018 dan 2019**
Harvested Area of Ornamental Plants by Subdistrict and Kind of Plant (m²) in Parigi Moutong Regency, 2018 and 2019

Kecamatan Subdistrict	Anggrek/ <i>Orchid</i>		Krisan/ <i>Chrysantemum</i>	
	2018	2019	2018	2019
(1)	(2)	(3)	(4)	(5)
Sausu	150,00	1 150,00	-	-
Torue	50,00	-	-	-
Balinggi	-	-	-	-
Parigi	-	-	-	-
Parigi Selatan	-	-	-	-
Parigi Barat	70,00	60,00	-	-
Parigi Utara	3,00	-	-	-
Parigi Tengah	-	55,00	-	-
Ampibabo	-	-	-	-
Kasimbar	8,00	2,00	-	-
Toribulu	-	-	-	-
Siniu	-	-	-	-
Tinombo	61,00	68,00	-	-
Tinombo Selatan	-	1 000,00	-	-
Sidoan	20,00	25,00	-	-
Tomini	45,00	-	-	-
Mepanga	0,00	2,00	-	-
Palasa	4,00	3,00	-	-
Moutong	-	-	-	-
Bolano Lambunu	-	-	-	-
Taopa	-	-	-	-
Bolano	-	-	-	-
Ongka Malino	-	-	-	-
Parigi Moutong	411,00	2 365,00	-	-

Lanjutan Tabel/Continued Table 5.2.9

Kecamatan Subdistrict	Mawar/Rose		Sedap Malam/Tuberose	
	2018	2019	2018	2019
(1)	(6)	(7)	(8)	(9)
Sausu	-	-	300,00	-
Torue	250,00	-	-	-
Balinggi	-	-	-	-
Parigi	-	-	255,00	-
Parigi Selatan	-	-	-	-
Parigi Barat	210,00	130,00	-	-
Parigi Utara	10,00	-	-	-
Parigi Tengah	-	155,00	142,00	-
Ampibabo	-	-	-	-
Kasimbar	-	1,00	-	-
Toribulu	-	-	-	-
Siniu	-	-	-	-
Tinombo	30,00	-	-	-
Tinombo Selatan	10,00	10,00	-	-
Sidoan	9,00	32,00	-	-
Tomini	-	-	-	-
Mepanga	83,00	35,00	-	-
Palasa	-	-	-	-
Moutong	-	-	-	-
Bolano Lambunu	-	-	-	-
Taopa	-	-	-	-
Bolano	-	-	-	-
Ongka Malino	-	-	-	-
Parigi Moutong	602,00	363,00	697,00	-

Sumber/Source: BPS, Statistik Pertanian Hortikultura SPH-TH/BPS-Statistics Indonesia, Agricultural Statistik for Horticulture SPH-TH

Tabel
Table 5.2.10**Produksi Tanaman Hias Menurut Kecamatan dan Jenis Tanaman (tangkai) di Kabupaten Parigi Moutong, 2018-2019*****Production of Ornamental Plants by Subdistrict and Kind of Plant (stalks) in Parigi Moutong Regency, 2018-2019***

Kecamatan Subdistrict	Angrek/ <i>Orchid</i>		Krisan/ <i>Chrysantemum</i>	
	2018	2019	2018	2019
(1)	(2)	(3)	(4)	(5)
Sausu	2 202,00	20 303,00	–	–
Torue	759,00	–	–	–
Balinggi	–	–	–	–
Parigi	–	–	–	–
Parigi Selatan	–	–	–	–
Parigi Barat	2 661,00	2 654,00	–	–
Parigi Utara	81,00	–	–	–
Parigi Tengah	–	859,00	–	–
Ampibabo	–	–	–	–
Kasimbar	64,00	94,00	–	–
Toribulu	–	–	–	–
Siniu	–	–	–	–
Tinombo	860,00	1 061,00	–	–
Tinombo Selatan	–	15 620,00	–	–
Sidoan	291,00	391,00	–	–
Tomini	364,00	–	–	–
Mepanga	–	31,00	–	–
Palasa	–	47,00	–	–
Moutong	–	–	–	–
Bolano Lambunu	–	–	–	–
Taopa	–	–	–	–
Bolano	–	–	–	–
Ongka Malino	–	–	–	–
Parigi Moutong	7 314,00	41 060,00	–	–

Lanjutan Tabel/Continued Table 5.2.10

Kecamatan Subdistrict	Mawar/Rose		Sedap Malam/Tuberose	
	2018	2019	2018	2019
(1)	(6)	(7)	(8)	(9)
Sausu	-	-	3 600,00	-
Torue	3 943,00	-	-	-
Balinggi	-	-	-	-
Parigi	-	-	255,00	-
Parigi Selatan	-	-	-	-
Parigi Barat	7 096,00	4 565,00	-	-
Parigi Utara	222,00	-	-	-
Parigi Tengah	-	1 705,00	142,00	-
Ampibabo	-	-	-	-
Kasimbar	-	11,00	-	-
Toribulu	-	-	-	-
Siniu	-	-	-	-
Tinombo	330,00	-	-	-
Tinombo Selatan	110,00	110,00	-	-
Sidoan	129,00	352,00	-	-
Tomini	-	-	-	-
Mepanga	956,00	385,00	-	-
Palasa	-	-	-	-
Moutong	-	-	-	-
Bolano Lambunu	-	-	-	-
Taopa	-	-	-	-
Bolano	-	-	-	-
Ongka Malino	-	-	-	-
Parigi Moutong	12 786,00	7 128,00	3 997,00	-

Catatan/Note: ...

Sumber/Source: BPS, Statistik Pertanian Hortikultura SPH-TH/BPS-Statistics Indonesia, Agricultural Statistik for Horticulture SPH-TH

Tabel
Table 5.2.11**Luas Panen Tanaman Hias Menurut Jenis Tanaman (m²) di Kabupaten Parigi Moutong, 2016-2019**
Harvested Area of Ornamental Plants by Kind of Plant (m²) in Parigi Moutong Regency, 2016-2019

Jenis Tanaman <i>Kind of Plants</i>	2016	2017	2018	2019
(1)	(2)	(3)	(4)	(5)
Adenium (Kamboja Jepang)/ <i>Adenium obesum</i>	...	1 001,00	681,00	3 463,00
Aglaonema/ <i>Chinese evergreens</i>	...	255,00	124,00	66,00
Anggrek/ <i>Orchid</i>	...	1 441,00	411,00	2 365,00
Anthurium Bunga/ <i>Flamingo Lily Flower</i>	...	300,00	–	–
Anthurium Daun/ <i>Laceleaf</i>	...	139,00	214,00	5,00
Anyelir/ <i>Carnation</i>	...	–	–	–
Caladium/ <i>Heart of Jesus</i>	...	–	–	–
Cordyline/ <i>Cordyline</i>	...	–	–	–
Diffenbachia/ <i>Dumb canes</i>	...	–	–	–
Dracaena/ <i>Dracaena</i>	...	–	–	–
Euphorbia/ <i>Spurges</i>	...	–	245,00	–
Gladiol/ <i>Gladiol</i>	...	725,00	700,00	–
Herbras/ <i>Gerbera</i>	...	210,00	200,00	–
Krisan/ <i>Chrysantemum</i>	...	–	–	–
Mawar/ <i>Rose</i>	...	1 163,00	602,00	363,00
Melati/ <i>Jasmine</i>	...	600,00	798,00	–
Monstera/ <i>Swiss cheese plant</i>	...	–	150,00	–
Pakis/ <i>Fern</i>	...	94,00	–	10,00
Palem/ <i>Palm</i>	...	1 078,00	516,00	417,00
Pedang-pedangan/ <i>Sansevieria</i>	...	60,00	–	–
Pisang–pisangan/ <i>Heliconia</i>	...	793,00	228,00	389,00
Philodendron/ <i>Philodendron</i>	...	–	–	70,00
Sedap Malam/ <i>Tuberose</i>	...	500,00	697,00	–
Soka/ <i>Ixora</i>	...	427,00	407,00	832,00

Catatan/Note: ...

Sumber/Source: BPS, Statistik Pertanian Hortikultura SPH-TH/BPS-Statistics Indonesia, Agricultural Statistik for Horticulture SPH-TH

Tabel 5.2.12 **Produksi Tanaman Hias Menurut Jenis Tanaman (tangkai) di Kabupaten Parigi Moutong, 2016-2019**
Table 5.2.12 **Production of Ornamental Plants by Kind of Plant (stalks) in Parigi Moutong Regency, 2016-2019**

Jenis Tanaman Kind of Plants	2016	2017	2018	2019
(1)	(2)	(3)	(4)	(5)
Adenium (Kamboja Jepang)/ <i>Adenium obesum</i>	...	13 703,00	10 545,00	47 839,00
Aglaonema/ <i>Chinese evergreens</i>	...	2 302,00	1 381,00	544,00
Anggrek/ <i>Orchid</i>	...	14 292,00	7 314,00	41 060,00
Anthurium Bunga/ <i>Flamingo Lily Flower</i>	...	300,00	–	–
Anthurium Daun/ <i>Laceleaf</i>	...	258,00	955,00	33,00
Anyelir/ <i>Carnation</i>	...	–	–	–
Caladium/ <i>Heart of Jesus</i>	...	–	–	–
Cordyline/ <i>Cordyline</i>	...	–	–	–
Diffenbachia/ <i>Dumb canes</i>	...	–	–	–
Dracaena/ <i>Dracaena</i>	...	–	–	–
Euphorbia/ <i>Spurges</i>	...	–	245,00	–
Gladiol/ <i>Gladiol</i>	...	10 290,00	700,00	–
Herbras/ <i>Gerbera</i>	...	1 529,00	200,00	–
Krisan/ <i>Chrysantemum</i>	...	–	–	–
Mawar/ <i>Rose</i>	...	12 683,00	12 786,00	7 128,00
Melati/ <i>Jasmine</i>	...	4 095,00	648,00	–
Monstera/ <i>Swiss cheese plant</i>	...	–	300,00	–
Pakis/ <i>Fern</i>	...	14 420,00	–	153,00
Palem/ <i>Palm</i>	...	2 885,00	2 359,00	2 727,00
Pedang-pedangan/ <i>Sansevieria</i>	...	1 096,00	–	–
Pisang–pisangan/ <i>Heliconia</i>	...	6 369,00	2 916,00	6 369,00
Philodendron/ <i>Philodendron</i>	...	–	–	146,00
Sedap Malam/ <i>Tuberose</i>	...	3 755,00	3 997,00	–
Soka/ <i>Ixora</i>	...	12 262,00	13 411,00	30 250,00

Catatan/Note: ...

Sumber/Source: BPS, Statistik Pertanian Hortikultura SPH-TH/BPS-Statistics Indonesia, Agricultural Statistik for Horticulture SPH-TH

Tabel
Table 5.2.13**Produksi Buah-buahan Menurut Kecamatan dan Jenis
Tanaman (ton) di Kabupaten Parigi Moutong, 2018 dan 2019**
**Production of Fruits by Subdistrict and Kind of Plant (ton) in
Parigi Moutong Regency, 2018 and 2019**

Kecamatan Subdistrict	Mangga/Mango		Durian/Durian	
	2018	2019	2018	2019
(1)	(2)	(3)	(4)	(5)
Sausu	167,00	660,00	238,00	522,00
Torue	1 085,00	5 613,00	3 500,00	18 850,00
Balinggi	1 195,00	1 712,00	3 900,00	4 694,00
Parigi	–	–	–	–
Parigi Selatan	10 373,00	14 714,00	6 600,00	19 753,00
Parigi Barat	2 118,00	12 005,00	6 238,00	28 477,00
Parigi Utara	2 489,00	4 898,00	478,00	–
Parigi Tengah	3 505,00	–	500,00	–
Ampibabo	3 836,00	4 151,00	2 356,00	2 090,00
Kasimbar	2 887,00	8 429,00	2 532,00	3 555,00
Toribulu	44,00	22,00	29,00	12,00
Siniu	560,00	2 049,00	209,00	545,00
Tinombo	241,00	518,00	189,00	192,00
Tinombo Selatan	392,00	383,00	1 244,00	4 222,00
Sidoan	289,00	648,00	571,00	748,00
Tomini	436,00	3 066,00	1 220,00	1 969,00
Mepanga	1 601,00	1 286,00	72,00	497,00
Palasa	375,00	–	79,00	25,00
Moutong	860,00	2 097,00	445,00	2 552,00
Bolano Lambunu	1 152,00	4 022,00	8 488,00	12 549,00
Taopa	832,00	4 902,00	1 820,00	2 995,00
Bolano	–	774,00	–	350,00
Ongka Malino	139,00	98,00	4 593,00	4 647,00
Parigi Moutong	34 576,00	72 047,00	45 301,00	109 244,00

Lanjutan Tabel/*Continued Table 5.2.13*

Kecamatan Subdistrict	Jeruk/Orange		Pisang/Banana	
	2018	2019	2018	2019
(1)	(6)	(7)	(8)	(9)
Sausu	650,00	920,00	368,00	352,00
Torue	48,00	35,00	4 500,00	7 092,00
Balinggi	135,00	223,00	358,00	218,00
Parigi	–	–	900,00	368,00
Parigi Selatan	–	–	131,00	760,00
Parigi Barat	2 450,00	2 102,00	2 250,00	12 796,00
Parigi Utara	–	–	300,00	120,00
Parigi Tengah	–	–	195,00	48,00
Ampibabo	338,00	466,00	2 424,00	1 722,00
Kasimbar	119,00	142,00	504,00	977,00
Toribulu	–	–	22,00	158,00
Siniu	–	–	5 473,00	5 819,00
Tinombo	96,00	116,00	316,00	199,00
Tinombo Selatan	35,00	16,00	294,00	259,00
Sidoan	65,00	27,00	124,00	175,00
Tomini	207,00	420,00	1 229,00	1 779,00
Mepanga	–	–	107,00	518,00
Palasa	–	–	252,00	–
Moutong	37,00	43,00	3 910,00	4 893,00
Bolano Lambunu	20 662,00	–	2 706,00	1 429,00
Taopa	5 000,00	8 960,00	–	–
Bolano	–	4 200,00	–	1 990,00
Ongka Malino	153,00	62,00	140,00	75,00
Parigi Moutong	29 995,00	17 732,00	26 503,00	41 747,00

Lanjutan Tabel/*Continued Table* 5.2.13

Kecamatan Subdistrict	Pepaya/Papaya		Salak/Salacca	
	2018	2019	2018	2019
(1)	(10)	(11)	(12)	(13)
Sausu	52,00	166,00	–	–
Torue	1 118,00	1 233,00	46,00	72,00
Balinggi	221,00	226,00	8,00	9,00
Parigi	50,00	41,00	–	–
Parigi Selatan	138,00	140,00	–	–
Parigi Barat	237,00	359,00	6,00	6,00
Parigi Utara	217,00	136,00	–	–
Parigi Tengah	–	–	–	–
Ampibabo	252,00	195,00	46,00	18,00
Kasimbar	93,00	111,00	36,00	32,00
Toribulu	22,00	24,00	–	–
Siniu	391,00	303,00	–	–
Tinombo	167,00	119,00	24,00	14,00
Tinombo Selatan	15,00	25,00	33,00	24,00
Sidoan	49,00	59,00	34,00	24,00
Tomini	269,00	667,00	–	–
Mepanga	143,00	219,00	71,00	67,00
Palasa	–	–	–	–
Moutong	1 171,00	903,00	16,00	14,00
Bolano Lambunu	–	–	–	111,00
Taopa	–	–	–	–
Bolano	–	2 226,00	–	14,00
Ongka Malino	1 050,00	588,00	84,00	76,00
Parigi Moutong	5 655,00	41 747,00	404,00	481,00

Catatan/Note: ...

Sumber/Source: BPS, Statistik Pertanian Hortikultura SPH-BST/BPS-Statistics Indonesia, Agricultural Statistic for Horticulture SPH-BST

Tabel
Table 5.2.14

**Produksi Buah–Buahan dan Sayuran Tahunan Menurut
Jenis Tanaman (ton) di Kabupaten Parigi Moutong, 2016–
2019**
*Production of Annual Fruits and Vegetables by Kind of Plant
(ton) in Parigi Moutong Regency, 2016-2019*

Jenis Tanaman <i>Kind of Plants</i>	2016	2017	2018	2019
(1)	(2)	(3)	(4)	(5)
Mangga/ <i>Mango</i>	...	30 710	34 576	72 047
Durian/ <i>Durian</i>	...	74 355	45 301	109 244
Jeruk/ <i>Orange</i>	...	1 536	29 995	17 732
Pisang/ <i>Banana</i>	...	27 835	26 503	41 747
Pepaya/ <i>Papaya</i>	...	7 582	5 655	41 747
Salak/ <i>Salacca</i>	...	671	5 655	481

Sumber/*Source*: BPS, Statistik Pertanian Hortikultura SPH-BST/*BPS-Statistics Indonesia, Agricultural Statistic for Horticulture SPH-BST*

5.3 PERKEBUNAN ESTATE CROPS

Tabel 5.3.1 **Luas Areal Tanaman Perkebunan Menurut Kecamatan dan Jenis Tanaman (ha) di Kabupaten Parigi Moutong, 2018 dan 2019**
Planted Area of Estate Crops by Subdistrict and Type of Crops (ha) in Parigi Moutong Regency, 2018 and 2019

Kecamatan Subdistrict	Kelapa Sawit/Oil Palm		Kelapa/Coconut	
	2018	2019	2018	2019
(1)	(2)	(3)	(4)	(5)
Sausu	18,00	...	448,00	...
Torue	-	...	350,00	...
Balinggi	9,00	...	643,00	...
Parigi	-	...	1 253,00	...
Parigi Selatan	-	...	1 964,00	...
Parigi Barat	-	...	594,00	...
Parigi Utara	-	...	801,00	...
Parigi Tengah	-	...	888,00	...
Ampibabo	20,00	...	1 992,00	...
Kasimbar	221,00	...	903,00	...
Toribulu	16,00	...	1 279,00	...
Siniu	2,00	...	1 227,00	...
Tinombo	-	...	951,00	...
Tinombo Selatan	56,00	...	2 345,00	...
Sidoan	-	...	1 599,00	...
Tomini	-	...	1 383,00	...
Mepanga	-	...	1 342,00	...
Palasa	-	...	1 248,00	...
Moutong	-	...	1 888,00	...
Bolano Lambunu	-	...	3 265,00	...
Taopa	-	...	1 332,00	...
Bolano	98,00	...	611,00	...
Ongka Malino	-	...	1 172,00	...
Parigi Moutong	440,00	...	29 478,00	...

Lanjutan Tabel/Continued Table 5.3.1

Kecamatan Subdistrict	Karet/Rubber		Kopi/Coffee	
	2018	2019	2018	2019
(1)	(6)	(7)	(8)	(9)
Sausu
Torue
Balinggi
Parigi
Parigi Selatan
Parigi Barat
Parigi Utara
Parigi Tengah
Ampibabo
Kasimbar
Toribulu
Siniu
Tinombo
Tinombo Selatan
Sidoan
Tomini
Mepanga
Palasa
Moutong
Bolano Lambunu
Taopa
Bolano
Ongka Malino
Parigi Moutong

Lanjutan Tabel/Continued Table 5.3.1

Kecamatan Subdistrict	Kakao/Cocoa		Tebu/Sugar cane	
	2018	2019	2018	2019
(1)	(10)	(11)	(12)	(13)
Sausu	13 099,00
Torue	2 557,00
Balinggi	3 326,00
Parigi	1 424,00
Parigi Selatan	5 242,00
Parigi Barat	164,00
Parigi Utara	809,00
Parigi Tengah	1 711,00
Ampibabo	3 881,00
Kasimbar	6 933,00
Toribulu	3 055,00
Siniu	1 473,00
Tinombo	2 108,00
Tinombo Selatan	6 798,00
Sidoan	2 412,00
Tomini	1 700,00
Mepanga	1 098,00
Palasa	2 432,00
Moutong	1 028,00
Bolano Lambunu	1 831,00
Taopa	1 590,00
Bolano	1 062,00
Ongka Malino	2 809,00
Parigi Moutong	68 542,00

Lanjutan Tabel/Continued Table 5.3.1

Kecamatan Subdistrict (1)	Teh/Tea		Tembakau/Tobacco	
	2018 (14)	2019 (15)	2018 (16)	2019 (17)
Sausu
Torue
Balinggi
Parigi
Parigi Selatan
Parigi Barat
Parigi Utara
Parigi Tengah
Ampibabo
Kasimbar
Toribulu
Siniu
Tinombo
Tinombo Selatan
Sidoan
Tomini
Mepanga
Palasa
Moutong
Bolano Lambunu
Taopa
Bolano
Ongka Malino
Parigi Moutong

Catatan/Note: ...

Sumber/Source: Direktorat Jenderal Perkebunan/Directorate General of Estates

Tabel
Table 5.3.2**Produksi Perkebunan Menurut Kecamatan dan Jenis Tanaman (ton) di Kabupaten Parigi Moutong, 2018 dan 2019**
Production of Estate by Subdistrict and Type of Crops (ton) in Parigi Moutong Regency, 2018 and 2019

Kecamatan Subdistrict	Kelapa Sawit/Oil Palm		Kelapa/Coconut	
	2018	2019	2018	2019
(1)	(2)	(3)	(4)	(5)
Sausu	4,20	...	350,30	...
Torue	-	...	370,00	...
Balinggi	2,80	...	199,90	...
Parigi	-	...	1 594,16	...
Parigi Selatan	-	...	3 518,18	...
Parigi Barat	-	...	792,16	...
Parigi Utara	-	...	720,00	...
Parigi Tengah	-	...	589,00	...
Ampibabo	0,80	...	3 874,22	...
Kasimbar	120,00	...	1 268,72	...
Toribulu	-	...	2 270,42	...
Siniu	-	...	901,32	...
Tinombo	-	...	1 072,50	...
Tinombo Selatan	9,00	...	4 202,78	...
Sidoan	-	...	2 269,80	...
Tomini	-	...	1 003,98	...
Mepanga	-	...	2 601,00	...
Palasa	-	...	882,85	...
Moutong	-	...	1 280,40	...
Bolano Lambunu	-	...	4 332,00	...
Taopa	-	...	845,12	...
Bolano	7,50	...	390,75	...
Ongka Malino	-	...	800,52	...
Parigi Moutong	144,30	...	36 130,07	...

Lanjutan Tabel/*Continued Table* 5.3.2

Kecamatan Subdistrict	Karet/Rubber		Kopi/Coffee	
	2018	2019	2018	2019
(1)	(6)	(7)	(8)	(9)
Sausu
Torue
Balinggi
Parigi
Parigi Selatan
Parigi Barat
Parigi Utara
Parigi Tengah
Ampibabo
Kasimbar
Toribulu
Siniu
Tinombo
Tinombo Selatan
Sidoan
Tomini
Mepanga
Palasa
Moutong
Bolano Lambunu
Taopa
Bolano
Ongka Malino
Parigi Moutong

Lanjutan Tabel/*Continued Table* 5.3.2

Kecamatan Subdistrict	Kakao/Cocoa		Tebu/Sugar cane	
	2018	2019	2018	2019
(1)	(10)	(11)	(12)	(13)
Sausu	1 500,00
Torue	1 104,50
Balinggi	764,00
Parigi	730,30
Parigi Selatan	4 145,17
Parigi Barat	60,18
Parigi Utara	337,00
Parigi Tengah	936,00
Ampibabo	1 589,00
Kasimbar	2 466,50
Toribulu	1 865,80
Siniu	176,13
Tinombo	506,25
Tinombo Selatan	2 839,20
Sidoan	1 575,00
Tomini	872,00
Mepanga	655,00
Palasa	1 326,00
Moutong	380,37
Bolano Lambunu	340,00
Taopa	277,58
Bolano	156,68
Ongka Malino	1 050,00
Parigi Moutong	25 652,65

Lanjutan Tabel/*Continued Table* 5.3.2

Kecamatan Subdistrict	Teh/Tea		Tembakau/Tobacco	
	2018	2019	2018	2019
(1)	(14)	(15)	(16)	(17)
Sausu
Torue
Balinggi
Parigi
Parigi Selatan
Parigi Barat
Parigi Utara
Parigi Tengah
Ampibabo
Kasimbar
Toribulu
Siniu
Tinombo
Tinombo Selatan
Sidoan
Tomini
Mepanga
Palasa
Moutong
Bolano Lambunu
Taopa
Bolano
Ongka Malino
Parigi Moutong

Catatan/Note: ...

Sumber/Source: Direktorat Jenderal Perkebunan/*Directorate General of Estates*

5.4 PETERNAKAN LIVESTOCK

Tabel 5.4.1 Populasi Ternak Menurut Kecamatan dan Jenis Ternak (ekor) di Kabupaten Parigi Moutong, 2019
Livestock Population by Subdistrict and Kind of Livestock (head) in Parigi Moutong Regency, 2019

Kecamatan Subdistrict	Sapi Perah Diary Cow	Sapi Potong Beef Cattle	Kerbau Buffalo	Kuda Horse	Kambing Goat	Domba Sheep	Babi Pig
(1)	(2)	(3)	(4)	(5)	(6)	(7)	(8)
Sausu	-	680	7	-	837	-	4 579
Torue	-	650	-	-	833	-	8 292
Balinggi	-	722	-	-	563	-	6 241
Parigi	-	1 176	-	4	1 091	-	469
Parigi Selatan	-	1 882	-	-	1 356	-	5 398
Parigi Barat	-	623	-	2	940	-	75
Parigi Utara	-	752	-	-	717	-	-
Parigi Tengah	-	1 153	-	-	744	-	-
Ampibabo	-	1 690	-	-	1 081	-	1 994
Kasimbar	-	920	6	-	1 597	-	1 863
Toribulu	-	1 415	-	-	1 244	-	1 239
Siniu	-	1 169	-	-	682	-	-
Tinombo	-	1 713	-	-	3 027	-	-
Tinombo Selatan	-	1 320	-	-	2 990	-	349
Sidoan	-	1 567	-	-	2 617	-	256
Tomini	-	1 617	-	-	5 222	-	-
Mepanga	-	1 482	-	-	2 416	-	938
Palasa	-	1 613	-	-	2 657	-	-
Moutong	-	2 723	-	-	3 051	-	81
Bolano Lambunu	-	2 382	-	-	2 728	-	443
Taopa	-	2 210	-	-	2 509	-	-
Bolano	-	1 280	-	-	1 466	-	231
Ongka Malino	-	672	-	-	1 302	-	502
Parigi Moutong	-	31 411	13	6	41 670	-	32 950

Sumber/Source: Dinas Peternakan dan Kesehatan Hewan Kabupaten Parigi Moutong/Department of Animal Husbandry and Animal Health of Parigi Moutong Regency

Tabel
Table 5.4.2

**Populasi Unggas Menurut Kecamatan dan Jenis Unggas
(ekor) di Kabupaten Parigi Moutong, 2019**
**Poultry Population by Subdistrict and Kind of Poultry (head)
in Parigi Moutong Regency, 2019**

Kecamatan Subdistrict	Ayam Kampung Native Chicken	Ayam Petelur Layer	Ayam Pedaging Broiler	Itik/Itik Manila Duck/Muscovy Duck
(1)	(2)	(3)	(4)	(5)
Sausu	...	-	66 000	4 838
Torue	...	-	90 000	8 237
Balinggi	...	-	341 117	6 062
Parigi	...	-	45 000	920
Parigi Selatan	...	700	54 000	4 577
Parigi Barat	...	-	36 000	602
Parigi Utara	...	-	-	-
Parigi Tengah	...	-	-	97
Ampibabo	...	1 650	-	764
Kasimbar	...	-	30 000	987
Toribulu	...	-	-	514
Siniu	...	300	-	100
Tinombo	...	-	-	409
Tinombo Selatan	...	-	-	1 341
Sidoan	...	-	-	655
Tomini	...	-	-	700
Mepanga	...	-	15 846	46 000
Palasa	...	-	-	843
Moutong	...	-	-	326
Bolano Lambunu	...	-	15 774	882
Taopa	...	-	-	350
Bolano	...	-	10 699	474
Ongka Malino	...	3 550	17 777	4 052
Parigi Moutong	...	6 200	722 213	83 730

Sumber/Source: Dinas Peternakan dan Kesehatan Hewan Kabupaten Parigi Moutong/Department of Animal Husbandry and Animal Health of Parigi Moutong Regency

Tabel
Table 5.4.3**Populasi Ternak yang Dipotong Menurut Kecamatan dan Jenis Ternak (ekor) di Kabupaten Parigi Moutong, 2019**
Livestock Slaughtered by Subdistrict and Kind of Livestock (head) in Parigi Moutong Regency, 2019

Kecamatan Subdistrict	Sapi Perah Diary Cow	Sapi Potong Beef Cattle	Kerbau Buffalo	Kuda Horse	Kambing Goat	Domba Sheep	Babi Pig
(1)	(2)	(3)	(4)	(5)	(6)	(7)	(8)
Sausu	-	71	-	-	120	-	670
Torue	-	56	-	-	119	-	1 214
Balinggi	-	52	-	-	81	-	913
Parigi	-	653	-	-	156	-	69
Parigi Selatan	-	73	-	-	194	-	790
Parigi Barat	-	87	-	-	134	-	11
Parigi Utara	-	86	-	-	103	-	-
Parigi Tengah	-	72	-	-	106	-	-
Ampibabo	-	73	-	-	155	-	292
Kasimbar	-	65	-	-	229	-	273
Toribulu	-	83	-	-	178	-	181
Siniu	-	77	-	-	98	-	-
Tinombo	-	81	-	-	433	-	-
Tinombo Selatan	-	57	-	-	428	-	51
Sidoan	-	63	-	1	375	-	38
Tomini	-	74	-	-	747	-	-
Mepanga	-	160	-	-	346	-	137
Palasa	-	68	-	-	380	-	-
Moutong	-	168	-	-	437	-	12
Bolano Lambunu	-	74	-	-	390	-	65
Taopa	-	79	-	-	359	-	-
Bolano	-	204	-	-	210	-	34
Ongka Malino	-	51	-	-	186	-	74
Parigi Moutong	-	2 527	-	1	5 964	0	4 824

Sumber/Source: Dinas Peternakan dan Kesehatan Hewan Kabupaten Parigi Moutong/Department of Animal Husbandry and Animal Health of Parigi Moutong Regency

Tabel 5.4.4 **Produksi Daging Ternak Menurut Kecamatan dan Jenis Ternak (ton) di Kabupaten Parigi Moutong, 2019**
Meat Production by Subdistrict and Kind of Livestock (ton) in Parigi Moutong Regency, 2019

Kecamatan Subdistrict	Sapi Perah Diary Cow	Sapi Potong Beef Cattle	Kerbau Buffalo	Kuda Horse	Kambing Goat	Domba Sheep	Babi Pig
(1)	(2)	(3)	(4)	(5)	(6)	(7)	(8)
Sausu	-	12,301	-	-	7,621	-	92,025
Torue	-	9,702	-	-	7,583	-	166,662
Balinggi	-	9,009	-	-	5,124	-	125,439
Parigi	-	113,132	-	-	9,929	-	9,435
Parigi Selatan	-	12,647	-	-	12,340	-	108,485
Parigi Barat	-	15,073	-	-	8,553	-	1,504
Parigi Utara	-	14,900	-	-	6,528	-	-
Parigi Tengah	-	12,474	-	-	6,773	-	-
Ampibabo	-	12,647	-	-	9,844	-	40,069
Kasimbar	-	11,261	-	-	14,535	-	37,453
Toribulu	-	14,380	-	-	11,323	-	24,907
Siniu	-	13,340	-	-	6,208	-	-
Tinombo	-	14,033	-	-	27,553	-	-
Tinombo Selatan	-	9,875	-	-	27,214	-	7,004
Sidoan	-	10,915	-	0,345	23,823	-	5,150
Tomini	-	12,821	-	-	47,533	-	-
Mepanga	-	27,720	-	-	21,986	-	18,850
Palasa	-	11,781	-	-	24,181	-	-
Moutong	-	29,106	-	-	27,770	-	1,627
Bolano Lambunu	-	12,821	-	-	24,831	-	-
Taopa	-	13,687	-	-	22,834	-	-
Bolano	-	35,343	-	-	13,348	-	-
Ongka Malino	-	8,836	-	-	11,850	-	-
Parigi Moutong	-	437,803	-	-	379,281	-	-

Sumber/Source: Dinas Peternakan dan Kesehatan Hewan Kabupaten Parigi Moutong/Department of Animal Husbandry and Animal Health of Parigi Moutong Regency

Tabel
Table 5.4.5**Produksi Daging Unggas Menurut Kecamatan dan Jenis Unggas (ton) di Kabupaten Parigi Moutong, 2019**
Meat Production by Subdistrict and Kind of Poultry (ton) in Parigi Moutong Regency, 2019

Kecamatan Subdistrict	Ayam Kampung Native Chicken	Ayam Petelur Layer	Ayam Pedaging Broiler	Itik/Itik Manila Duck/Muscovy Duck
(1)	(2)	(3)	(4)	(5)
Sausu	...	0,304	64,053	1,056
Torue	...	-	75,063	1,798
Balinggi	...	0,325	66,974	1,323
Parigi	...	-	134,638	0,201
Parigi Selatan	...	-	62,067	0,793
Parigi Barat	...	-	-	0,131
Parigi Utara	...	-	6,321	-
Parigi Tengah	...	-	-	0,021
Ampibabo	...	-	38,928	0,167
Kasimbar	...	-	34,498	0,216
Toribulu	...	-	14,394	0,112
Siniu	...	-	-	0,022
Tinombo	...	-	4,307	0,089
Tinombo Selatan	...	-	6,123	0,293
Sidoan	...	-	2,220	0,143
Tomini	...	-	6,110	0,153
Mepanga	...	-	15,312	3,599
Palasa	...	-	2,874	0,184
Moutong	...	-	14,980	0,071
Bolano Lambunu	...	-	15,243	0,192
Taopa	...	-	9,877	0,076
Bolano	...	-	10,339	0,104
Ongka Malino	...	-	14,301	0,885
Parigi Moutong	...	0,629	598 619	11,629

Sumber/Source: Dinas Peternakan dan Kesehatan Hewan Kabupaten Parigi Moutong/Department of Animal Husbandry and Animal Health of Parigi Moutong Regency

Tabel
Table 5.4.6

Produksi Telur Unggas dan Susu Sapi Menurut Kecamatan (ton) di Kabupaten Parigi Moutong, 2019
Production of Poultry Eggs and Cow Milk by Subdistrict (ton) in Parigi Moutong Regency, 2019

Kecamatan Subdistrict	Ayam Kampung Native Chicken	Ayam Petelur Layer	Ayam Pedaging Broiler	Itik/Itik Manila Duck/Muscovy Duck	Sapi Perah Beef Cattle
(1)	(2)	(3)	(4)	(5)	(6)
Sausu	...	-	...	34,361	...
Torue	...	-	...	58,499	...
Balinggi	...	-	...	43,058	...
Parigi	...	-	...	6,531	...
Parigi Selatan	...	6,005	...	32,508	...
Parigi Barat	...	-	...	4,277	...
Parigi Utara	...	-	...	-	...
Parigi Tengah	...	-	...	0,688	...
Ampibabo	...	14,155	...	5,424	...
Kasimbar	...	-	...	7,013	...
Toribulu	...	-	...	3,653	...
Siniu	...	2,574	...	0,712	...
Tinombo	...	-	...	2,902	...
Tinombo Selatan	...	-	...	9,527	...
Sidoan	...	-	...	4,649	...
Tomini	...	-	...	4,973	...
Mepanga	...	-	...	326,710	...
Palasa	...	-	...	5,985	...
Moutong	...	-	...	2,317	...
Bolano Lambunu	...	-	...	6,262	...
Taopa	...	-	...	2,483	...
Bolano	...	-	...	3,368	...
Ongka Malino	...	30,455	...	28,779	...
Parigi Moutong	...	53,189	...	594,678	...

Sumber/Source: Dinas Peternakan dan Kesehatan Hewan Kabupaten Parigi Moutong/Department of Animal Husbandry and Animal Health of Parigi Moutong Regency

5.5 PERIKANAN FISHERY

Tabel 5.5.1 **Jumlah Rumah Tangga Perikanan Menurut Kecamatan di Kabupaten Parigi Moutong, 2015-2019**
Number of Fishery Household by Subdistrict in Parigi Moutong Regency, 2015-2019

Kecamatan Subdistrict	2015	2016	2017	2018	2019
(1)	(2)	(3)	(4)	(5)	(6)
Sausu	123	203	...	190	206
Torue	83	129	...	135	144
Balinggi	58	75	...	80	64
Parigi	541	505	...	467	685
Parigi Selatan	230	183	...	145	117
Parigi Barat	-	-	...	-	-
Parigi Utara	94	150	...	145	142
Parigi Tengah	75	89	...	189	169
Ampibabo	311	333	...	378	385
Kasimbar	220	220	...	340	269
Toribulu	215	160	...	179	107
Siniu	314	282	...	638	687
Tinombo	438	189	...	187	229
Tinombo Selatan	169	190	...	176	174
Sidoan	-	230	...	181	261
Tomini	396	347	...	146	281
Mepanga	262	351	...	163	150
Palasa	140	140	...	157	114
Moutong	228	266	...	181	185
Bolano Lambunu	-	23	...	34	54
Taopa	55	49	...	103	141
Bolano	159	243	...	515	526
Ongka Malino	114	119	...	119	120
Parigi Moutong	4 225	4 476	...	4 848	5 210

Sumber/Source: Dinas Kelautan dan Perikanan Kabupaten Parigi Moutong/Department of Marines and Fisheries of Parigi Moutong Regency

Tabel
Table 5.5.2

Produksi dan Nilai Produksi Perikanan Tangkap Menurut Kecamatan dan Jenis Penangkapan, 2019
Production and Production Value of Fish Capture by Subdistrict and Type of Captures, 2019

Kecamatan Subdistrict	Perikanan Laut Marine Fisheries		Perairan Umum Inland Water		Jumlah Total	
	Volume Volume (ton)	Nilai Value (000 Rp)	Volume Volume (ton)	Nilai Value (000 Rp)	Volume Volume (ton)	Nilai Value (000 Rp)
(1)	(2)	(3)	(4)	(5)	(6)	(7)
Sausu	608,9	13 183 200
Torue	368,5	8 003 800
Balinggi	154,7	3 233 900
Parigi	1679,1	42 469 200
Parigi Selatan	151,2	4 655 876
Parigi Barat	-	-
Parigi Utara	457,4	9 430 400
Parigi Tengah	411,8	9 072 000
Ampibabo	2 132,6	49 541 800
Kasimbar	1 361,0	34 080 077
Toribulu	429,8	9 631 300
Siniu	2 908,4	57 409 000
Tinombo	264,8	6 070 500
Tinombo Selatan	552,2	12 016 700
Sidoan	356,2	7 158 300
Tomini	805,3	15 512 435
Mepanga	330,3	7 173 500
Palasa	275,1	6 713 200
Moutong	1 138,4	25 928 400
Bolano Lambunu	169,8	4 258 600
Taopa	280,0	9 083 000
Bolano	1 465,1	51 156 400
Ongka Malino	278,4	6 740 000
Parigi Moutong	16 579,0	392 521 588

Sumber/Source: Dinas Kelautan dan Perikanan Kabupaten Parigi Moutong/Department of Marines and Fisheries of Parigi Moutong Regency

Tabel
Table 5.5.3**Produksi dan Nilai Produksi Perikanan Budidaya Menurut Kecamatan dan Jenis Budidaya, 2019**
Production and Production Value of Aquaculture by Subdistrict and Type of Aquaculture, 2019

Kecamatan Subdistrict	Jenis Budidaya Kind of Fish Cultured	Luas Area (m ²)	Produksi Production (ton)	Nilai Value (000 Rp)
(1)	(2)	(3)	(4)	(5)
Sausu
Torue
Balinggi
Parigi
Parigi Selatan
Parigi Barat
Parigi Utara
Parigi Tengah
Ampibabo
Kasimbar
Toribulu
Siniu
Tinombo
Tinombo Selatan
Sidoan
Tomini
Mepanga
Palasa
Moutong
Bolano Lambunu
Taopa
Bolano
Ongka Malino
Parigi Moutong

Sumber/Source: Dinas Kelautan dan Perikanan Kabupaten Parigi Moutong/Department of Marines and Fisheries of Parigi Moutong Regency

Tabel 5.5.4 Budidaya Perikanan Laut Menurut Kecamatan (kg) di Kabupaten Parigi Moutong, 2019
Marine Aquaculture by Subdistrict (kg) in Parigi Moutong Regency, 2019

Kecamatan Subdistrict	Jenis Budidaya/Kind of Fish Cultured (kg)			
	Rumput Laut Seaweed	KJA/Ikan Fish	Mutiara Pearl	Kepiting Bakau Mangrove Crab
(1)	(2)	(3)	(4)	(5)
Sausu
Torue
Balinggi
Parigi
Parigi Selatan
Parigi Barat
Parigi Utara
Parigi Tengah
Ampibabo
Kasimbar
Toribulu
Siniu
Tinombo
Tinombo Selatan
Sidoan
Tomini
Mepanga
Palasa
Moutong
Bolano Lambunu
Taopa
Bolano
Ongka Malino
Parigi Moutong

Sumber/Source: Dinas Kelautan dan Perikanan Kabupaten Parigi Moutong/Department of Marines and Fisheries of Parigi Moutong Regency

Tabel
Table 5.5.5**Jumlah Perahu/Kapal Menurut Kecamatan dan Jenis Kapal di Kabupaten Parigi Moutong, 2019**
Number of Fishing Boats by Subdistrict and Type of Boats in Parigi Moutong Regency, 2019

Kecamatan Subdistrict	Perahu Tanpa Motor Nonpowered Boat	Perahu Motor Tempel Outboard Motorboat	Kapal Motor Inboard Motorboat
(1)	(2)	(3)	(4)
Sausu	15	197	-
Torue	-	144	-
Balinggi	-	64	-
Parigi	-	678	13
Parigi Selatan	-	109	9
Parigi Barat	-	-	-
Parigi Utara	-	140	2
Parigi Tengah	10	125	2
Ampibabo	-	376	16
Kasimbar	22	241	-
Toribulu	-	105	2
Siniu	188	448	3
Tinombo	-	225	4
Tinombo Selatan	61	113	-
Sidoan	75	186	-
Tomini	84	197	-
Mepanga	6	96	-
Palasa	-	114	-
Moutong	38	142	5
Bolano Lambunu	14	40	-
Taopa	-	141	-
Bolano	-	390	10
Ongka Malino	-	120	-
Parigi Moutong	513	4 391	66

Sumber/Source: Dinas Kelautan dan Perikanan Kabupaten Parigi Moutong/Department of Marines and Fisheries of Parigi Moutong Regency

**5.6 KEHUTANAN
FORESTRY**

Tabel 5.6.1 Luas Kawasan Hutan Menurut Fungsinya di Kabupaten Parigi Moutong, 2018 dan 2019
Table 5.6.1 Forest Area by Function in Parigi Moutong Regency, 2018 and 2019

Fungsi Hutan Function of Forest	2018	2019
(1)	(2)	(3)
Kawasan lindung/Protection area	208 564	208 569
Hutan suaka alam dan hutan wisata/ <i>Park and reservation forest</i>	54 604	54 604
Hutan Lindung/ <i>Protection Forest</i>	153 960	153 965
Kawasan budidaya/Cultivation area		
(Kawasan hutan/Forest area)	147 843	147 843
Hutan produksi terbatas/ <i>Limited production forest</i>	111 482	111 482
Hutan produksi tetap/ <i>Non convertible forest</i>	22 262	22 262
Hutan produksi yang dapat dikonversikan/ <i>Convertible production forest</i>	14 099	14 099
Kawasan Budidaya/Cultivation Area		
(Non kawasan hutan/Non forest area)	235 307	235 272
Areal penggunaan lain/ <i>Other uses</i>	235 307	235 272

Sumber/Source: Balai Pemantapan Kawasan Hutan Wilayah XVI/*Forest Area Stabilization Station Region XVI*

Tabel
Table 5.6.2

**Produksi Kayu Hutan Menurut Jenis Produksi di
Kabupaten Parigi Moutong, 2015-2019**
*Timber Production Type by Product in Parigi Moutong
Regency, 2015-2019*

Jenis Hasil Hutan <i>Kind of Forest Product</i>	Satuan <i>Unit</i>	2015	2016	2017	2018	2019
(1)	(2)	(3)	(4)	(5)	(6)	(7)
Kayu rimba/ <i>Logs</i>	m3	5 502,00	5452,93	385,53	4 210,30	11 711,30
Kayu gergajian/ <i>Sawn wood</i>	m3	-	-	-	1 346 52	1 541,17
Kayu bakau/ <i>Mangrove wood</i>	Ton	-	-	-	-	-
Kayu hitam/ <i>Eboni</i>	m3	-	-	-	-	-
Rotan/Rattan	Ton	1 040,00	1 040,00	120,00	1 480,00	1 120,00
Kayu kuning/ <i>Yellow wood</i>	Ton	-	-	-	-	-
Kemiri/ <i>Candlenuts</i>	Ton	-	-	-	-	-
Kopal/Damar/ <i>Copal/Resins</i>	Ton	20,00	20,00	-	640,00	440,00
Kayu bakar/ <i>Fire wood</i>	Ton	-	-	-	-	-
Tanduk rusa/ <i>Horn of deer</i>	Ton	-	-	-	-	-
Keranjang rotan/ <i>Rattan basket</i>	Unit	-	-	-	-	-
Kulit jalapari/ <i>Jalapari</i>	Ton	-	-	-	-	-

Sumber/*Source*: Dinas Kehutanan Provinsi Sulawesi Tengah/*Forest Service of Central Sulawesi Province*

BAB 6


CHAPT

PERTAMBANGAN DAN ENERGI

MINING AND ENERGY

Jumlah Pelanggan Listrik di Rayon Parigi, 2019

Number of Electricity Customers in Rayon Parigi, 2019



52.427

Rumah tangga Household

PENJELASAN TEKNIS

1. Pengumpulan data industri besar dan sedang dilakukan melalui Survei Industri Besar dan Sedang yang dilaksanakan setiap tahun secara lengkap (sensus) sejak tahun 1975, Survei Industri Besar dan Sedang mencakup semua perusahaan industri yang mempunyai tenaga kerja 20 orang atau lebih dengan menggunakan kuesioner II A.
2. Klasifikasi industri yang digunakan dalam survei ini berdasar kepada Klasifikasi Baku Lapangan Usaha Indonesia (KBLI), KBLI adalah klasifikasi lapangan usaha yang berdasar kepada International Standard Industrial Classification of All Economic Activities (ISIC) revisi 4 yang telah disesuaikan dengan kondisi Indonesia.
3. Industri manufaktur adalah suatu kegiatan ekonomi yang melakukan kegiatan mengubah suatu barang dasar secara mekanis, kimia, atau dengan tangan sehingga menjadi barang jadi/setengah jadi, dan atau barang yang kurang nilainya menjadi barang yang lebih tinggi nilainya, dan sifatnya lebih dekat kepada pemakai akhir, Termasuk dalam kegiatan ini adalah jasa industri dan pekerjaan perakitan.

TECHNICAL NOTES

1. *Data collection of large and medium scale manufacturing is conducted through The Large and Medium Manufacturing Establishment Survey that has been done annually for all industries (census) since 1975, Large and Medium Manufacturing Establishment Survey covers all manufactures/industries with 20 workers or more by questionnaire II A.*
2. *The industrial clasification adopted in this survey refers to the Klasifikasi Baku Lapangan Usaha Indonesia (KBLI), KBLI is classification of economic activities based on the International Standard Industrial Classification of All Economic Activities (ISIC rev 4) that has been modified according to the local condition in Indonesia.*
3. *Manufacturing industry is defined as an economic activity processing basic goods mechanically, chemicals or manually into final or intermediate goods, It is also defined as processing of lower value goods into higher value goods as final or intermediate products, The activities also include services for manufacturing and assembling.*

4. Jasa industri adalah kegiatan industri yang melayani keperluan pihak lain, Pada kegiatan ini bahan baku disediakan oleh pihak lain sedangkan pihak pengolah hanya melakukan pengolahannya dengan mendapat imbalan sebagai balas jasa (upah maklon).
 5. Perusahaan atau usaha industri adalah suatu unit (kesatuan) usaha yang melakukan kegiatan ekonomi, bertujuan menghasilkan barang atau jasa, terletak pada suatu bangunan atau lokasi tertentu, dan mempunyai catatan administrasi tersendiri mengenai produksi dan struktur biaya serta ada seorang atau lebih yang bertanggung jawab atas usaha tersebut.
 6. Industri manufaktur dikelompokkan ke dalam 4 golongan berdasarkan banyaknya pekerja, yaitu: industri besar (100 orang pekerja atau lebih), industri sedang/ menengah (20–99 orang pekerja), industri kecil (5–19 orang pekerja), dan industri mikro (1–4 orang pekerja).
 7. Pelanggan adalah individu atau kelompok, baik rumah tangga, perusahaan atau institusi non profit yang membeli air bersih dari perusahaan air bersih.
 8. Air disalurkan adalah volume air bersih dari perusahaan air bersih.
4. *Services for manufacturing is defined as a manufacturing activity which serving other manufacturing establishments, In this case, raw materials are supplied by others while the workers are paid as a compensation for processing raw materials.*
 5. *A manufacturing establishment is defined as a production unit engaged in economic activity, producing goods or services, located in a building or in a certain location, keeping a business record concerning the production and cost structure, and having a person or more that are responsible to those activities.*
 6. *Manufacturing industries are categorized into four groups, based on the number of employees: large scale manufacturing (100 employees or more), medium scale manufacturing (20–99 employees), small scale manufacturing (5–19 employees), and micro industry (1–4 employees).*
 7. *Customers are individuals or groups, whether household, company or non-profit institutions that buy water supply from water supply establishment.*
 8. *Distributed water is the volume of water supply from water supply establishment.*

Tabel
Table 6.1**Jumlah Pelanggan Listrik Menurut Rayon di Kabupaten
Parigi Moutong, 2015-2019**
**Number of Electricity Customers by Rayon in Parigi
Moutong Regency, 2015-2019**

Rayon Rayon	2015	2016	2017	2018	2019
(1)	(2)	(3)	(4)	(5)	(6)
Parigi	...	44 681	46 899	49 140	52 427
Kotaraya	19 494	20 707
Moutong	...	12 209	13 732	15 048	16 331

Sumber/Source: Kantor PLN/PLN Office

BAB 7

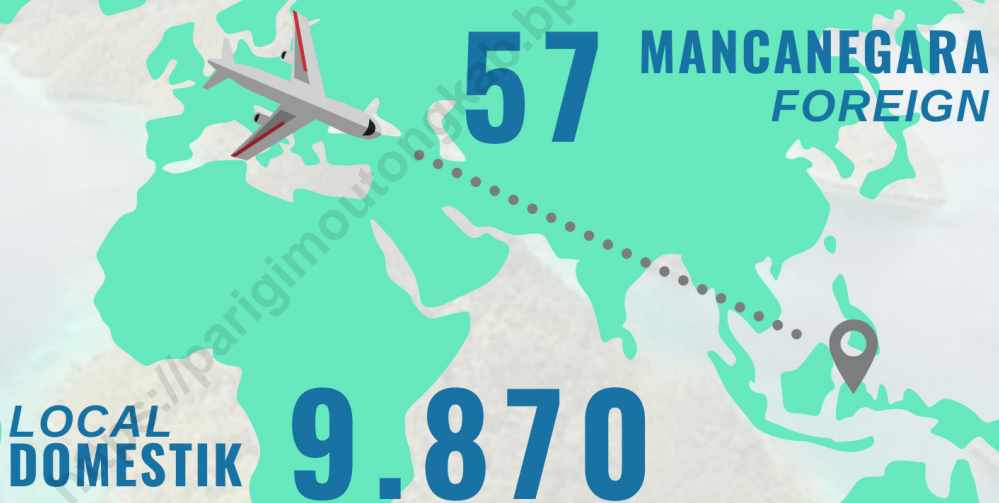
CHAPT

PARIWISATA

TOURISM

Jumlah Kunjungan Wisatawan di Kabupaten Parigi Moutong, 2019

Number of Tourist Visits in Parigi Moutong Regency, 2019



Jumlah kunjungan wisatawan terbanyak di Kabupaten Parigi Moutong tahun 2019 terjadi pada bulan Oktober yaitu sebesar

1.063

The highest number of tourist visits in Parigi Moutong Regency in 2019 occurred in October which is equal to

1.063

PENJELASAN TEKNIS

1. Rata-rata lama tinggal adalah rata-rata waktu tinggal wisatawan mancanegara di Indonesia untuk satu kali kunjungan.
2. Usaha penyediaan akomodasi adalah usaha yang menyediakan pelayanan penginapan yang dapat dilengkapi dengan pelayanan pariwisata lainnya, usaha penyediaan akomodasi dapat berupa hotel, vila, pondok wisata, bumi perkemahan, persinggahan karavan, dan akomodasi lainnya yang digunakan untuk tujuan pariwisata.
3. Hotel adalah penyediaan akomodasi secara harian berupa kamar-kamar di dalam satu bangunan yang dapat dilengkapi dengan jasa pelayanan makan dan minum, kegiatan hiburan dan atau fasilitas lainnya, Hotel terdiri dari hotel berbintang dan hotel non- bintang.
4. Hotel bintang adalah usaha penyediaan jasa pelayanan penginapan, makan minum serta jasa lainnya bagi umum dengan menggunakan sebagian atau seluruh bangunan. Usaha ini dikelola secara komersial serta memenuhi ketentuan persyaratan sebagai hotel bintang (termasuk berlian) yang ditetapkan dalam surat keputusan instansi yang

TECHNICAL NOTES

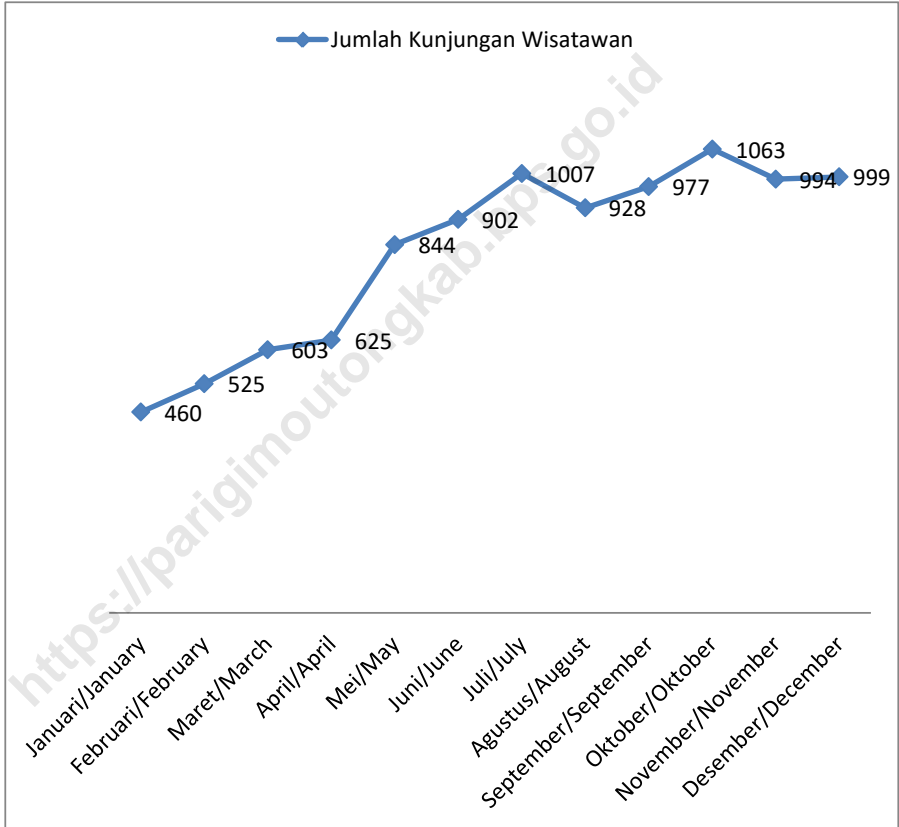
1. *Average length of stay is the average stay duration of foreign visitor in Indonesia for one trip.*
2. *The business of providing accommodation is a business that provides specialty services that can be equipped with other tourism services, It includes hotel, villa, cottage, camping, caravan stop, and other accommodation that are used for tourism purposes.*
3. *Hotel is a daily supply of accommodation rooms within a building which can be equipped with eating and drinking services, entertainment activities and/or other facilities, Hotel consists of a classified hotel and a non-classified hotel.*
4. *A star hotel is the business of providing an accommodation, eating and drinking as well as other services for the public by using a building or a part of a building, It is managed commercially and meets specified requirements as a star hotel (including diamonds) set forth in the decree of fostering agency, For example, five star hotel, four star hotel, and so on.*

membina, Misalnya hotel bintang lima, hotel bintang empat dan seterusnya.

5. Tingkat penghunian kamar hotel adalah persentase banyaknya malam kamar yang dihuni terhadap banyaknya malam kamar yang tersedia,
 6. Rata-rata lamanya tamu menginap adalah banyaknya malam tempat tidur yang terpakai (malam tamu) dengan banyaknya tamu yang menginap di hotel atau akomodasi lainnya.
5. *Room occupancy rate is the number of room-nights occupied divided by the number of room-nights available, multiplied by 100 percent.*
 6. *Average length of stay is the number of bed-nights used (guest night) divided by the number of guests coming to spend the night at the accommodation.*

Gambar 7.1
Figures

**Jumlah Kunjungan Wisatawan Menurut Bulan di
Kabupaten Parigi Moutong, 2019**
**Number of Tourist Visits by Month in Parigi Moutong
Regency, 2019**



Sumber/Source: Dinas Pemuda, Olahraga dan Pariwisata Kabupaten Parigi Moutong/Department of Youth, Sports, Culture and Tourism of Parigi Moutong Regency

Tabel
Table 7.1**Jumlah Rumah Makan/Restoran Menurut Kecamatan di Kabupaten Parigi Moutong, 2016-2019**
Number of Restaurants by Subdistrict in Parigi Moutong Subdistrict, 2016-2019

Kecamatan Subdistrict	2016	2017	2018	2019
(1)	(2)	(3)	(4)	(5)
Sausu	34	16	16	39
Torue	9	9	16	20
Balinggi	6	6	4	6
Parigi	40	56	157	105
Parigi Selatan	13	14	13	13
Parigi Barat	-	-	2	-
Parigi Utara	35	52	5	63
Parigi Tengah	2	3	4	2
Ampibabo	4	4	6	12
Kasimbar	20	20	12	19
Toribulu	4	4	4	5
Siniu	2	2	2	8
Tinombo	21	16	25	22
Tinombo Selatan	22	24	24	18
Sidoan	4	4	5	12
Tomini	-	3	5	6
Mepanga	11	13	14	24
Palasa	9	11	13	12
Moutong	13	14	12	25
Bolano Lambunu	12	12	13	18
Taopa	-	-	2	3
Bolano	7	6	8	11
Ongka Malino	5	7	6	11
Parigi Moutong	273	296	368	454

Sumber/Source: Dinas Pemuda, Olahraga dan Pariwisata Kabupaten Parigi Moutong/Department of Youth, Sports, Culture and Tourism of Parigi Moutong Regency

Tabel
Table 7.2**Jumlah Kunjungan Wisatawan Menurut Bulan di
Kabupaten Parigi Moutong, 2019**
**Number of Tourists Visits by Month in Parigi Moutong
Regency, 2019**

Bulan Month	Wisatawan Nusantara Domestic Tourists	Wisatawan Mancanegara Foreign Tourists	Total Wisatawan Total Tourists
(1)	(2)	(3)	(4)
Januari/January	460	-	460
Februari/February	525	-	525
Maret/March	588	15	603
April/April	608	17	625
Mei/May	835	9	844
Juni/June	902	-	902
Juli/July	1 007	-	1 007
Agustus/August	928	-	928
September/September	973	4	977
Oktober/October	1 051	12	1 063
November/November	994	-	994
Desember/December	999	-	999
Rata-rata/Average	823	5	827

Sumber/Source: Dinas Pemuda, Olahraga dan Pariwisata Kabupaten Parigi Moutong/Department of Youth, Sports, Culture and Tourism of Parigi Moutong Regency

Tabel
Table 7.3**Jumlah Objek Wisata Menurut Kecamatan di Kabupaten Parigi Moutong , 2019**
Number of Tourists Attractions by Subdistrict in Parigi Moutong Regency, 2019

Kecamatan <i>Sub District</i>	Jumlah <i>Total</i>	Nama Objek Wisata <i>Name of Tourists Attraction</i>
(1)	(2)	(3)
Sausu	6	1. Teluk Tambu 2. Pulau Rasita 3. Tugu Kalpataru 4. Pantai Wisata Polande 5. Pantai Wisata Pobengko 6. Pantai Wisata Mawau
Torue	4	1. Pantai Purwosari 2. Air Terjun Batu Pelangi 3. Pantai Goda 4. Pantai Arjuna
Balinggi	4	1. Lumpang Batu 2. Pantai Tumpapa 3. Agrowisata Angsri 4. Pantai Wisata Lopong
Parigi	4	1. Pelabuhan Parigi 2. Kubur Toni Kota 3. Bambalemo Beach 4. Pantai Pol Airud
Parigi Selatan	4	1. Bone Bula Indah 2. Pantai Masi 3. Tanjung Makakata 4. Pulau Lindu
Parigi Barat	4	1. Air Panas Kayu Boko 2. Kubur Raja Magau Janggo 3. Rumah Adat Parigi/Kataba 4. Air Terjun Salonjo Ntaniki
Parigi Utara	3	1. Pantai Uanggalajo 2. Air Terjun Pangi 3. Panorama Puncak Pompausa

Lanjutan Tabel/*Continued Table 7.3*

Kecamatan Sub District	Jumlah Total	Nama Objek Wisata Name of Tourists Attraction
(1)	(2)	(3)
Parigi Tengah	2	1. Pantai Kayu Bura 2. Tugu PMK
Ampibabo	4	1. Perkebunan Rambutan Buranga 2. Pantai Lemo 3. Air Panas Tolole 4. Menara Mercusuar
Kasimbar	6	1. Goa Pongoriboang 2. Pantai Prajurit/Pantai Posona 3. Pantai Junayasa 4. Pantai Volo Va'tura 5. Perkebunan Eboni 6. Air Panas Ranang Kasimbar
Toribulu	2	1. Pulau Kelelawar 2. Air Terjun Sibalago
Siniu	6	1. Air Terjun dan Tebing Likunggavali 2. Air Terjun Pomponagaya 3. Gunung Siniu 4. Pantai Nalera 5. Air Terjun Pomparaupa Nalanga 6. Pantai Kucing
Tinombo	3	1. Rumah Raja Tinombo 2. Makam Kuti Tombolotutu 3. Wisata Alam Ogoalas
Tinombo Selatan	4	1. Monumen Khatulistiwa 2. Pantai Dagadu 3. Pantai Tanjung Tada 4. Air Terjun Maninili
Sidoan	1	1. Pantai Sidoan

Lanjutan Tabel/Continued Table 7.3

Kecamatan Sub District	Jumlah Total	Nama Objek Wisata Name of Tourists Attraction
(1)	(2)	(3)
Tomini	7	1. Air Terjun Ogomojolo 2. Pulau Tomini 3. Pulau Sama 4. Gua Tingkulang 5. Polu Palantiane 6. Pulau Tengah 7. Air Terjun dan Air Panas Tilung
Mepanga	6	1. Pulau Ogotion 2. Pantai Taman Impian Ogodako 3. Pulau Tanjung Dako 4. Pasir Muara Indah 5. Pulau Kubur 6. Pulau Sumogaling
Palasa	2	1. Tradisi Masyarakat Suku Lauje dan Arung Jeram Tradisional/Tubing 2. Jembatan Bandonga
Moutong	7	1. Pulau Lalayo 2. Pulau Pasir 3. Rumah Adat Moutong 4. Air Terjun Olonggata 5. Pulau Maleo 6. Air Terjun Siduidui 7. Tambang Emas Lobu
Bolano Lambunu	3	1. Polu Soboa 2. Agrowisata 3. Bendungan Lambunu/Tubing
Taopa	3	1. Pantai Molan 2. Air Terjun Nteango 3. Pulau Pomponan
Bolano	4	1. Danau Bolano Sau 2. Dagat Dede (Laut Kecil) 3. Pulau Mandara 4. Danau Batu Dako
Ongka Malino	2	1. Pulau Ongka 2. Uwe Vatu Nipa (Batu Pahat)

Sumber/Source: Dinas Pemuda, Olahraga dan Pariwisata Kabupaten Parigi Moutong/Department of Youth, Sports, Culture and Tourism of Parigi Moutong Regency

BAB 8

CHAPT 8

TRANSPORTASI DAN KOMUNIKASI

TRANSPORTATION AND COMMUNICATION




Model Kendaraan Bermotor
Motor Vehicle Model

4.862




Bus
Bus

15



Truk
Truck

2.617



Sepeda Motor
Motorcycle

37.735

Jumlah
Kendaraan
Bermotor
Menurut Jenis
Kendaraan di
Kabupaten
Parigi
Mautong, 2019

Number of Motor
Vehicles by Type
of Vehicle in
Parigi Mautong
Regency, 2019

PENJELASAN TEKNIS

1. Menurut Peraturan Pemerintah Republik Indonesia Nomor 34 Tahun 2006 Tentang Jalan, Jalan umum menurut statusnya dikelompokkan atas: Jalan Nasional, Jalan Provinsi, Jalan Kabupaten, Jalan Kota, Jalan Desa.
2. Jalan nasional yaitu jalan dimana wewenang penyelenggaraan jalan pemerintah pusat, wewenang ini meliputi pengaturan, pembinaan, pembangunan, dan pengawasan secara makro sesuai dengan kebijakan nasional
3. Jalan provinsi yaitu jalan dimana wewenang penyelenggaraan jalan pemerintah daerah provinsi, wewenang ini meliputi pengaturan, pembinaan, pembangunan, dan pengawasan secara makro sesuai dengan kebijakan nasional
4. Jalan kabupaten/kota yaitu jalan dimana wewenang penyelenggaraan jalan pemerintah daerah kabupaten/kota, wewenang ini meliputi pengaturan, pembinaan, pembangunan, dan pengawasan secara makro sesuai dengan kebijakan nasional
5. Kendaraan bermotor adalah setiap kendaraan yang digerakkan oleh peralatan

TECHNICAL NOTES

1. *According to the Indonesian Government Regulation No. 34 Year 2006 on Road Public roads are grouped according to their status on: National Roads, Provincial Roads, Regency Roads, Municipality streets, Village Road.*
2. *National roads are roads where road management authority of the central government, this authority includes setting, coaching, development, and macro supervision in accordance with national policy*
3. *Provincial road is the path where the road management authority of provincial governments, this authority includes setting, coaching, development, and macro supervision in accordance with national policy*
4. *Regency/ Municipality roads are roads where road management authority of local government district / Municipality, this authority includes setting, coaching, development, and macro supervision in accordance with national policy*
5. *Motor vehicles are any kind of vehicles motorized by machine set up in those vehicles, they are*

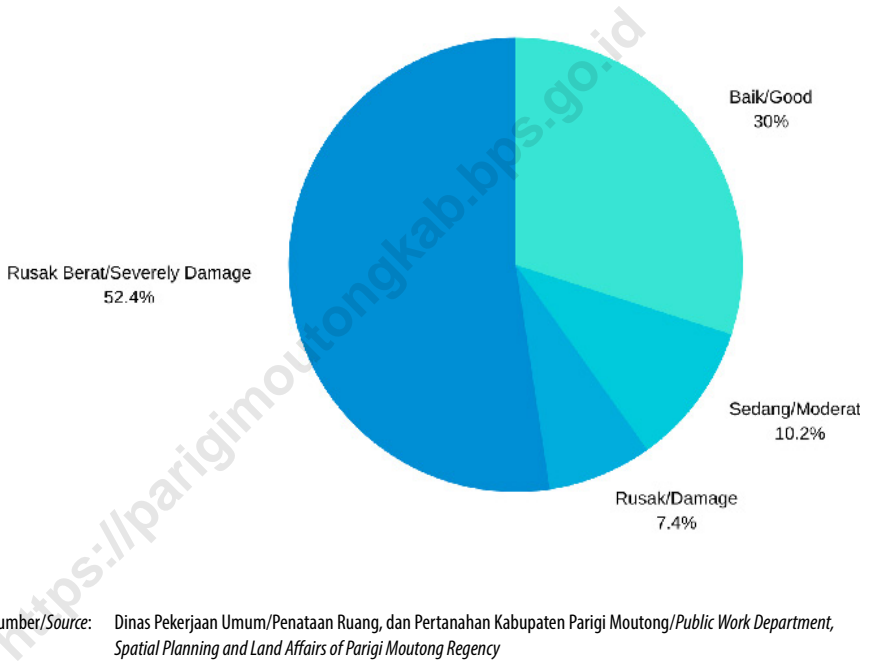
teknik yang ada pada kendaraan tersebut, biasanya digunakan untuk angkutan orang atau barang di atas jalan raya selain kendaraan yang berjalan di atas rel.

usually used for transporting peoples or goods on roads except vehicles moving along a railway line.

- | | |
|---|---|
| <p>6. Mobil penumpang adalah setiap kendaraan bermotor yang dilengkapi dengan tempat duduk untuk sebanyak-banyaknya delapan orang, tidak termasuk tempat duduk untuk pengemudi, baik dilengkapi atau tidak dilengkapi bagasi.</p> | <p>6. <i>Passenger cars are any motor vehicles with no more than eight seats, excluding seat for driver, it can be with or without hoot.</i></p> |
| <p>7. Mobil bis adalah setiap kendaraan bermotor yang dilengkapi dengan tempat duduk untuk lebih dari delapan orang, tidak termasuk tempat duduk untuk pengemudi, baik dilengkapi atau tidak dilengkapi bagasi.</p> | <p>7. <i>Buses are large passenger cars having seats for more than eight passengers, excluding seat for driver, it can be with or without hoot.</i></p> |
| <p>8. Mobil truk adalah setiap kendaraan bermotor yang digunakan untuk angkutan barang, selain mobil penumpang, mobil bis dan kendaraan bermotor roda dua.</p> | <p>8. <i>Trucks are any motor vehicles used to transport goods excluding passenger cars, buses, and motorcycles.</i></p> |
| <p>9. Kantor Pos adalah tempat pemberi pelayanan komunikasi tertulis dan atau surat elektronik, layanan paket, layanan logistik, dan layanan lainnya.</p> | <p>9. <i>Post Office is a service provider facility of written communication and or electronic mail, parcel service, logistics services, and other services</i></p> |

Gambar 8.1
Figures

Panjang Jalan Menurut Kondisi Jalan di Kabupaten Parigi Moutong (km), 2019
Length of Roads by Condition of Roads in Parigi Moutong Regency (km), 2019



8.1 TRANSPORTASI TRANSPORTATION

Tabel 8.1.1 Panjang Jalan Menurut Tingkat Kewenangan Pemerintahan di Kabupaten Parigi Moutong(km), 2017–2019
Table *Length of Roads by Level of Government Authority in Parigi Moutong Regency (km), 2017–2019*

Tingkat Kewenangan Pemerintahan <i>Level of Government Authority</i>	2017	2018	2019
(1)	(2)	(3)	(4)
Negara/State	399,60
Provinsi/Province	...	46,64	46,64
Kabupaten/Kota <i>Regency/Municipality</i>	1 270,00	1 270,00	1 270,00
Jumlah/Total	1 716,24

Sumber/Source: Dinas Pekerjaan Umum/Penataan Ruang, dan Pertanahan Kabupaten Parigi Moutong/*Public Work Department, Spatial Planning and Land Affairs of Parigi Moutong Regency*

Tabel 8.1.2 Panjang Jalan Menurut Jenis Permukaan Jalan di Kabupaten Parigi Moutong (km), 2017–2019
Table Length of Roads by Type of Road Surface in Parigi Moutong Regency (km), 2017–2019

Jenis Permukaan Jalan Type of Road Surface	2017	2018	2019
(1)	(2)	(3)	(4)
Aspal/Paved	561,10	587,07	604,14
Tidak Diaspal//Not Paved	587,37	561,40	555,74
Lainnya/Others	121,53	121,53	110,12
Jumlah/Total	1 270,00	1 270,00	1 270,00

Sumber/Source: Dinas Pekerjaan Umum/Penataan Ruang, dan Pertanahan Kabupaten Parigi Moutong/Public Work Department, Spatial Planning and Land Affairs of Parigi Moutong Regency

Tabel 8.1.3 Panjang Jalan Menurut Kondisi Jalan di Kabupaten Parigi Moutong (km), 2017–2019
Length of Roads by Condition of Roads in Parigi Moutong Regency (km), 2017–2019

Kondisi Jalan Condition of Roads	2017	2018	2019
(1)	(2)	(3)	(4)
Baik/ <i>Good</i>	374,26	401,88	380,43
Sedang/ <i>Moderate</i>	331,18	319,11	129,40
Rusak/ <i>Damage</i>	376,33	350,20	94,56
Rusak Berat/ <i>Severely Damage</i>	188,23	198,81	665,61
Jumlah/Total	1 270,00	1 270,00	1 270,00

Sumber/*Source*: Dinas Pekerjaan Umum/Penataan Ruang, dan Pertanahan Kabupaten Parigi Moutong/*Public Work Department, Spatial Planning and Land Affairs of Parigi Moutong Regency*

Tabel 8.1.4 Jumlah Kendaraan Bermotor Menurut Jenis Kendaraan di Kabupaten Parigi Moutong, 2017–2019
Number of Motor Vehicles by Type of Vehicle in Parigi Moutong Regency, 2017–2019

Tipe Kendaraan Type of Vehicle	2017	2018	2019
(1)	(2)	(3)	(4)
Mobil Penumpang/Passenger Cars	...	4 161	4 862
Bus/Buses	...	13	15
Truk/Trucks	...	2 855	2 617
Sepeda Motor/Motorcycles	...	36 946	37 735
Jumlah/Total	...	43 975	45 802

Sumber/Source: Badan Pendapatan Daerah UPTB Wilayah II Parigi Moutong/ Regional Revenue Agency UPTB Region II Parigi Moutong

8.2 KOMUNIKASI COMMUNICATION

Tabel 8.2.1 Jumlah Kantor Pos Pembantu Menurut Kecamatan di Kabupaten Parigi Moutong, 2016–2019
Number of Post Offices Subsidiaries by Subdistrict in Parigi Moutong Regency, 2016–2019

Kecamatan Subdistrict	2016	2017	2018	2019
(1)	(2)	(3)	(4)	(5)
Sausu	1	1	1	1
Torue	1	1	1	1
Balinggi	-	-	-	-
Parigi	1	1	1	1
Parigi Selatan	-	-	-	-
Parigi Barat	-	-	-	-
Parigi Utara	-	-	-	-
Parigi Tengah	-	-	-	-
Ampibabo	1	1	1	1
Kasimbar	-	-	-	-
Toribulu	-	-	-	-
Siniu	-	-	-	-
Tinombo	1	1	1	1
Tinombo Selatan	-	-	-	-
Sidoan	-	-	-	-
Tomini	-	-	-	-
Mepanga	1	1	1	1
Palasa	1	1	1	1
Moutong	1	1	1	1
Bolano Lambunu	-	-	-	-
Taopa	-	-	-	-
Bolano	-	-	-	-
Ongka Malino	-	-	-	-
Parigi Moutong	8	8	8	8

Sumber/Source: Kantor Post Parigi/Parigi Post Office

BAB 9

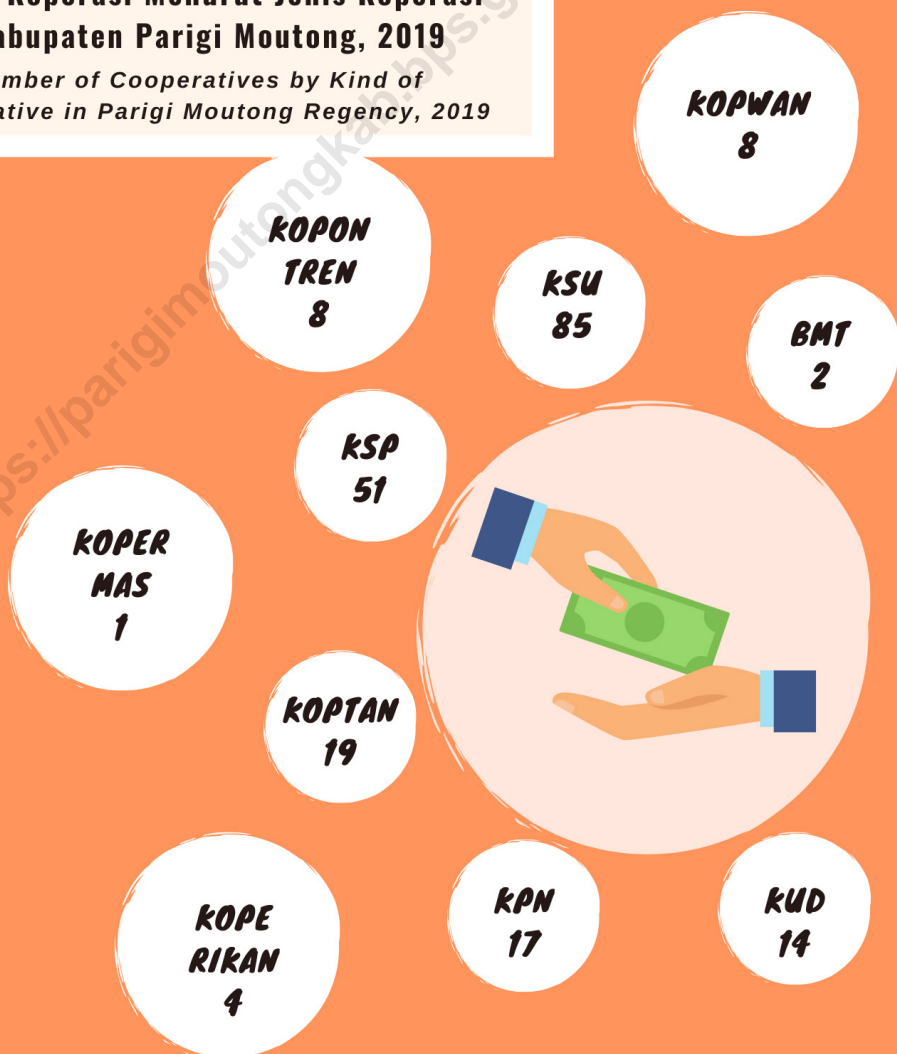
CHAPT

PERBANKAN, KOPERASI DAN HARGA-HARGA

BANKING, COOPERATIVES AND PRICES

Jumlah Koperasi Menurut Jenis Koperasi di Kabupaten Parigi Moutong, 2019

*Number of Cooperatives by Kind of
Cooperative in Parigi Moutong Regency, 2019*



PENJELASAN TEKNIS

1. Koperasi adalah orang atau badan hukum yang beranggotakan orang seorang atau badan hukum koperasi dengan melandaskan kegiatannya berdasarkan prinsip koperasi sekaligus sebagai gerakan ekonomi rakyat yang berdasar atas asas kekeluargaan.
2. Data perkoperasian bersumber dari Dinas Koperasi dan Usaha Kecil dan Menengah. Data yang disajikan meliputi : Data jumlah koperasi menurut jenis koperasi.

TECHNICAL NOTES

1. *Cooperative is an establishment that its member are people or establishments with legal status of cooperative and it's activities based on people economic movement.*
2. *Data for cooperatives are generated from the Cooperatives and SMEs Department. Types of cooperatives data include : Number of Cooperatives by Type of Cooperative.*

Tabel
Table 9.1**Jumlah Koperasi Aktif Menurut Kecamatan di Kabupaten Parigi Moutong 2016–2019**
Number of Active Cooperative by Subdistrict in Parigi Moutong Regency, 2016–2019

Kecamatan Subdistrict	2016	2017	2018	2019
(1)	(2)	(3)	(4)	(5)
Sausu	11	14	14	14
Torue	22	27	24	24
Balinggi	24	23	24	24
Parigi	39	35	35	35
Parigi Selatan	21	22	20	21
Parigi Barat	4	5	5	5
Parigi Utara	1	1	1	1
Parigi Tengah	4	6	5	5
Ampibabo	7	7	7	7
Kasimbar	7	10	10	10
Toribulu	5	3	6	6
Siniu	2	2	3	3
Tinombo	6	2	8	8
Tinombo Selatan	6	3	3	3
Sidoan	2	3	3	3
Tomini	4	5	5	5
Mepanga	18	15	15	15
Palasa	2	2	2	2
Moutong	6	3	7	7
Bolano Lambunu	10	10	10	10
Taopa	2	2	2	2
Bolano	4	4	4	4
Ongka Malino	6	5	5	5
Parigi Moutong	213	209	218	219

Sumber/Source: Dinas Koperasi dan Usaha Kecil dan Menengah Kabupaten Parigi Moutong/Cooperatives and SMEs Department of Parigi Moutong Regency

Tabel
Table 9.2**Jumlah Koperasi Menurut Jenis Koperasi dan Kecamatan di Kabupaten Parigi Moutong, 2019**
Number of Cooperative by Kind of Cooperative and Subdistrict in Parigi Moutong Regency, 2019

Kecamatan Subdistrict	Jenis Koperasi/ Kind of Cooperative					
	KUD	KPN	KOPTAN	KSP	KOPE RIKAN	KSU
(1)	(2)	(3)	(4)	(5)	(6)	(7)
Sausu	1	1	-	2	-	10
Torue	1	3	3	6	-	8
Balinggi	-	-	3	16	-	4
Parigi	-	3	-	11	-	11
Parigi Selatan	1	-	3	6	1	6
Parigi Barat	-	-	-	2	-	3
Parigi Utara	-	-	-	-	-	1
Parigi Tengah	1	1	-	-	1	1
Ampibabo	1	1	-	2	1	1
Kasimbar	1	1	2	1	-	4
Toribulu	-	1	1	-	-	2
Siniu	-	1	-	-	-	1
Tinombo	1	1	-	-	-	5
Tinombo Selatan	-	-	-	-	-	3
Sidoan	-	1	-	1	-	1
Tomini	1	-	-	-	1	3
Mepanga	1	-	2	2	-	7
Palasa	1	1	-	-	-	-
Moutong	2	1	-	-	-	3
Bolano Lambunu	1	1	3	1	-	4
Taopa	-	-	-	-	-	2
Bolano	-	-	1	-	-	3
Ongka Malino	1	-	1	1	-	2
Parigi Moutong	14	17	19	51	4	85

Lanjutan Tabel/Continued Table 9.2

Kecamatan Subdistrict	Jenis Koperasi/ Kind of Cooperative					
	KOPER MAS	KOPON TREN	KOPWAN	KOPPAS	KOPKAR	KOP MUDA
(1)	(8)	(9)	(10)	(11)	(12)	(13)
Sausu	-	-	-	-	-	-
Torue	-	1	2	-	-	-
Balinggi	-	-	-	-	-	-
Parigi	-	3	2	1	1	1
Parigi Selatan	1	1	1	-	-	-
Parigi Barat	-	-	-	-	-	-
Parigi Utara	-	-	-	-	-	-
Parigi Tengah	-	1	-	-	-	-
Ampibabo	-	-	1	-	-	-
Kasimbar	-	-	-	-	-	-
Toribulu	-	-	-	-	-	-
Siniu	-	-	-	-	-	-
Tinombo	-	1	-	-	-	-
Tinombo Selatan	-	-	-	-	-	-
Sidoan	-	-	-	-	-	-
Tomini	-	-	-	-	-	-
Mepanga	-	1	2	-	-	-
Palasa	-	-	-	-	-	-
Moutong	-	1	-	-	-	-
Bolano Lambunu	-	-	-	-	-	-
Taopa	-	-	-	-	-	-
Bolano	-	-	-	-	-	-
Ongka Malino	-	-	-	-	-	-
Parigi Moutong	1	9	8	1	1	1

Lanjutan Tabel/Continued Table 9.2

Kecamatan Subdistrict	Jenis Koperasi/ Kind of Cooperative				Jumlah/ Total
	KOP KREDIT	KOP SISWA	BMT	KOP PRODUSEN	
(1)	(8)	(9)	(10)	(11)	(12)
Sausu	-	-	-	-	14
Torue	-	-	-	-	24
Balinggi	-	-	-	1	24
Parigi	1	1	-	-	35
Parigi Selatan	-	1	-	-	21
Parigi Barat	-	-	-	-	5
Parigi Utara	-	-	-	-	1
Parigi Tengah	-	-	-	-	5
Ampibabo	-	-	-	-	7
Kasimbar	-	-	1	-	10
Toribulu	-	-	1	1	6
Siniu	1	-	-	-	3
Tinombo	-	-	-	-	8
Tinombo Selatan	-	-	-	-	3
Sidoan	-	-	-	-	3
Tomini	-	-	-	-	5
Mepanga	-	-	-	-	15
Palasa	-	-	-	-	2
Moutong	-	-	-	-	7
Bolano Lambunu	-	-	-	-	10
Taopa	-	-	-	-	2
Bolano	-	-	-	-	4
Ongka Malino	-	-	-	-	5
Parigi Moutong	2	2	2	2	219

Sumber/Source: Dinas Koperasi dan Usaha Kecil dan Menengah Kabupaten Parigi Moutong/Cooperatives and SMEs Department of Parigi Moutong Regency

BAB 10

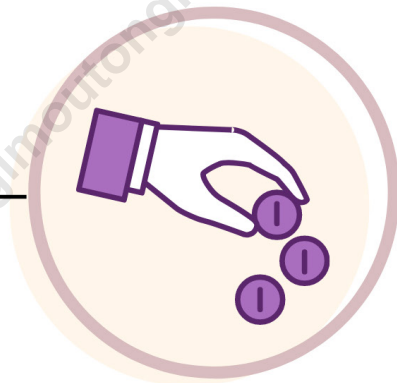
CHAPT

PENGELUARAN PENDUDUK

POPULATION EXPENDITURE


Persentase Pengeluaran per Kapita Sebulan Menurut Kelompok Komoditas di Kabupaten Parigi Moutong, 2019

Percentage of Monthly Expenditure per Capita by Comodity Group in Parigi Moutong Regency, 2019



Makanan/Food

55,58%



Bukan Makanan/Non-food

44,42%



PENJELASAN TEKNIS

1. Rata-rata pengeluaran per kapita sebulan adalah biaya yang dikeluarkan untuk konsumsi semua anggota rumah tangga selama sebulan dibagi dengan banyaknya anggota rumah tangga. Pengeluaran untuk konsumsi makanan dihitung selama seminggu terakhir, sedangkan konsumsi bukan makanan dihitung sebulan dan setahun terakhir. Baik konsumsi makanan maupun bukan makanan selanjutnya dikonversikan ke dalam pengeluaran rata-rata sebulan. Angka konsumsi/ pengeluaran rata-rata per kapita yang disajikan dalam publikasi ini diperoleh dari hasil bagi jumlah konsumsi seluruh rumah tangga (baik mengonsumsi makanan maupun tidak) terhadap jumlah penduduk.
2. Konsumsi kalori dan protein dihitung dengan mengalikan kuantitas setiap makanan yang dikonsumsi dengan nilai kandungan kalori dan protein setiap jenis makanan berdasarkan daftar konversi zat gizi.
3. Kuintil pengeluaran yaitu adalah pengelompokan pengeluaran ke dalam lima kelompok yang sama besar setelah diurutkan mulai pengeluaran yang terkecil hingga terbesar. Kuintil terdiri atas

TECHNICAL NOTES

1. *Average monthly per capita expenditure is the cost incurred for the consumption of all household members. Expenditures for food consumptions were calculated over the past week, whereas non-food consumption was calculated for a month and the last year. Both food and non-food consumption are converted to average monthly expenditure. The average per capita consumption/expenditures figures presented in this publication are derived from the result for the total consumption of households (whether consumed or not) on the population.*
2. *Calorie and protein consumption is calculated by multiplying the quantity of each food consumed with the value of the caloric and protein content of each type of food based on the list of nutrient conversion.*
3. *Quintile expenditure is the grouping of expenditures into five groups of the same size after being sorted from the smallest to the largest expenditure. Quintiles consist of first to fifth quintiles. The*

kuintil pertama hingga kelima. Semakin tinggi kelompok kuintil menunjukkan pengeluaran yang semakin tinggi.

higher the quintile group shows higher expenditure.

<https://parigimoutongkab.bps.go.id>

Tabel
Table 10.1

Rata-rata Pengeluaran per Kapita Sebulan Menurut Kelompok Komoditas di Kabupaten Parigi Moutong (rupiah), 2018 dan 2019
Monthly Average Expenditure per Capita by Commodity Group in Parigi Moutong Regency (rupiahs), 2018 and 2019

Kelompok Komoditas/Commodity Group	2018	2019
(1)	(2)	(3)
Makanan/Food		
Padi-padian/ <i>Cereals</i>	74 150	67 544
Umbi-umbian/ <i>Tubers</i>	5 496	4 048
Ikan/udang/cumi/kerang/ <i>Fish/shrimp/common squid/shells</i>	42 659	41 476
Daging/ <i>Meat</i>	6 012	6 307
Telur dan susu/ <i>Eggs and milk</i>	14 836	20 065
Sayur-sayuran/ <i>Vegetables</i>	28 541	29 384
Kacang-kacangan/ <i>Legumes</i>	6 963	8 196
Buah-buahan/ <i>Fruits</i>	17 626	25 807
Minyak dan kelapa/ <i>Oil and coconut</i>	11 273	10 867
Bahan minuman/ <i>Beverage stuffs</i>	15 675	13 557
Bumbu-bumbuan/ <i>Spices</i>	17 626	10 147
Konsumsi lainnya/ <i>Miscellaneous food items</i>	7 063	6 774
Makanan dan minuman jadi/ <i>Prepared food and beverages</i>	109 078	109 604
Rokok/ <i>Cigarettes</i>	80 742	71 216
Jumlah makanan/Total food	429 330	424 992
Bukan makanan/Non-food		
Perumahan dan fasilitas rumah tangga/ <i>Housing and household facilities</i>	165 254	172 054
Aneka komoditas dan jasa/ <i>Goods and services</i>	67 481	80 154
Pakaian, alas kaki, dan tutup kepala/ <i>Clothing, footwear, and headgear</i>	28 454	24 932
Komoditas tahan lama/ <i>Durable goods</i>	33 144	26 249
Pajak, pungutan, dan asuransi/ <i>Taxes and insurance</i>	22 886	26 194
Keperluan pesta dan upacara/kenduri/ <i>Parties and ceremonies</i>	16 846	10 127
Jumlah bukan makanan/Total non-food	334 065	339 711
Jumlah/Total	763 395	764 702

Sumber/Source: BPS, Survei Sosial Ekonomi Nasional (Susenas) Maret/BPS-Statistics Indonesia, National Socioeconomic Survey March

Tabel
Table 10.2

Persentase Pengeluaran per Kapita Sebulan Menurut Kelompok Komoditas di Kabupaten Parigi Moutong, 2018 dan 2019
Percentage of Monthly Expenditure per Capita by Commodity Group in Parigi Moutong Regency, 2018 and 2019

Kelompok Komoditas/Commodity Group	2018	2019
(1)	(2)	(3)
Makanan/Food		
Padi-padian/ <i>Cereals</i>	9,71	8,83
Umbi-umbian/ <i>Tubers</i>	0,72	0,53
Ikan/udang/cumi/kerang/ <i>Fish/shrimp/common squid/shells</i>	5,59	5,42
Daging/ <i>Meat</i>	0,79	0,82
Telur dan susu/ <i>Eggs and milk</i>	1,94	2,62
Sayur-sayuran/ <i>Vegetables</i>	3,74	3,84
Kacang-kacangan/ <i>Legumes</i>	0,91	1,07
Buah-buahan/ <i>Fruits</i>	2,31	3,37
Minyak dan kelapa/ <i>Oil and coconut</i>	1,48	1,42
Bahan minuman/ <i>Beverage stuffs</i>	2,05	1,77
Bumbu-bumbuan/ <i>Spices</i>	2,31	1,33
Konsumsi lainnya/ <i>Miscellaneous food items</i>	0,93	0,89
Makanan dan minuman jadi/ <i>Prepared food and beverages</i>	14,29	14,33
Rokok/ <i>Cigarettes</i>	10,58	9,31
Jumlah makanan/Total food	56,24	55,58
Bukan makanan/Non-food		
Perumahan dan fasilitas rumah tangga/ <i>Housing and household facilities</i>	21,65	22,50
Aneka komoditas dan jasa/ <i>Goods and services</i>	8,84	10,48
Pakaian, alas kaki, dan tutup kepala/ <i>Clothing, footwear, and headgear</i>	3,73	3,26
Komoditas tahan lama/ <i>Durable goods</i>	4,34	3,43
Pajak, pungutan, dan asuransi/ <i>Taxes and insurance</i>	3,00	3,43
Keperluan pesta dan upacara/kenduri/ <i>Parties and ceremonies</i>	2,21	1,32
Jumlah bukan makanan/Total non-food	43,76	44,42
Jumlah/Total	100,00	100,00

Sumber/Source: BPS, Survei Sosial Ekonomi Nasional (Susenas) Maret/BPS-Statistics Indonesia, National Socioeconomic Survey March

Tabel
Table 10.3

Persentase Penduduk Menurut Golongan Pengeluaran Per Kapita Sebulan di Kabupaten Parigi Moutong, 2018 dan 2019
Percentage of Population by Per Capita Spending Group a Month in Parigi Moutong Regency, 2018 and 2019

Golongan Pengeluaran Spending Group (Rp)	2018	2019
(1)	(2)	(3)
< 150 000	0,00	...
150 000–199 999	0,00	...
200 000–299 999	4,00	...
300 000–499 999	27,97	...
500 000–749 999	31,04	...
750 000–999 999	16,01	...
1 000 000–1 499 999	14,02	...
> 1 500 000	6,96	...
Jumlah/Total	100,00	100,00

Sumber/Source: BPS, Survei Sosial Ekonomi Nasional (Susenas) Maret/BPS-Statistics Indonesia, National Socioeconomic Survey March

BAB 11

CHAPT

PERDAGANGAN

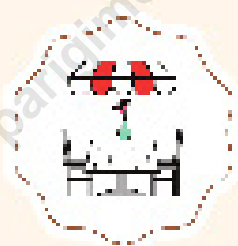
TRADE

Jumlah Sarana Perdagangan Menurut Jenisnya di Kabupaten Parigi Moutong, 2018

Number of Trading Facilities by Type of Facility in Parigi Moutong Regency, 2018

Restoran
Restaurant

249



Pasar Desa
Village Market

20




Toko/Warung/Kios
Store

9.138



Pasar Umum
Common Market

28



PENJELASAN TEKNIS**TECHNICAL NOTES**

- | | |
|--|--|
| <p>1. Sistem pencatatan Statistik Ekspor dan Impor adalah "General Trade" dengan wilayah pencatatan meliputi seluruh wilayah kepabeanan Indonesia,</p> | <p>1. <i>The recording of export and import statistics is based on General Trade System covering all Indonesian customs areas.</i></p> |
| <p>2. Pengesahan dokumen kepabeanan ekspor dan impor dilakukan oleh Bea dan Cukai berdasarkan Persetujuan Muat/Bongkar Barang,</p> | <p>2. <i>The legalization of customs export and import documents is conducted by the Customs and Excise Office.</i></p> |
| <p>3. Data ekspor berasal dari dokumen kepabeanan BC 3,0 atau yang disebut dokumen Pemberitahuan Ekspor Barang (PEB) yang diisi oleh eksportir,</p> | <p>3. <i>The export data are compiled based on customs export documents BC 3.0 or known as Export Declarations (PEB), filled by exporters.</i></p> |
| <p>4. Data Impor berasal dari dokumen kepabeanan BC 2,0 atau yang disebut dokumen Pemberitahuan Impor Barang (PIB), Pemberitahuan Impor Barang Khusus (PIBK), Pemberitahuan Pabean Free Trade Zone (PPFTZ) dan dokumen kepabeanan BC 2,3 yang mencatat impor barang dari Luar Negeri ke Kawasan Berikat,</p> | <p>4. <i>The import data are compiled based on customs import documents BC 2.0 or known as Import Declarations Form (PIB), Import Declarations Form for Special Commodity (PIBK), Customs Declaration Form for Free Trade Zone (PPFTZ), and customs import documents BC 2.3 which records import goods from foreign country to Bounded Zones Area.</i></p> |
| <p>5. Barang-barang yang dikirim ke luar negeri untuk diolah dicatat sebagai ekspor, sedangkan hasil olahan yang dikembalikan ke Indonesia dicatat sebagai impor.</p> | <p>5. <i>Goods send abroad for processing purposes are recorded as export while its product sent to Indonesia are recorded as import.</i></p> |
| <p>6. Barang-barang luar negeri yang diolah di dalam negeri dicatat sebagai barang impor meskipun</p> | <p>6. <i>Foreign goods processed in Indonesia are still recorded as imports although the products will</i></p> |

barang olahan tersebut akan kembali ke luar negeri,

7. Barang-barang yang tidak dicakup dalam pencatatan:
- Pakaian dan barang-barang perhiasan penumpang,
 - Barang-barang bawaan penumpang dari/ke luar negeri untuk dipakai sendiri, kecuali lemari es, pesawat televisi, dan sebagainya,
 - Barang-barang untuk keperluan perwakilan kedutaan suatu negara,
 - Barang-barang ekspedisi dan ekshibisi atau pameran,
 - Barang-barang untuk militer yang diimpor langsung oleh angkatan bersenjata,
 - Pembungkus/peti kemas untuk diisi kembali,
 - Uang dan surat-surat berharga,
 - Barang-barang contoh

8. Sistem pengolahan dokumen impor/ekspor Indonesia adalah sistem "Carry Over" yaitu dokumen ditunggu selama satu bulan, setelah bulan berjalan, sedangkan dokumen-dokumen yang terlambat akan diolah pada bulan berikutnya. Dengan demikian dokumen bulan-bulan sebelumnya yang terlambat diterima dan masuk pada bulan berjalan, diperlakukan sebagai dokumen bulan pengolahan,

9. Pelabuhan Muat adalah

be sent to abroad.

7. *The following goods are not included in the statistics:*
- Clothings and passengers jewelry.*
 - Luggage of passengers for own use, except refrigerators, television sets, etc.*
 - Goods imported/exported for the use of foreign representative countries/embassies.*
 - Goods for expeditions, and shows or exhibitions.*
 - Military goods directly imported by the Armed Forces.*
 - Packings/containers to be refilled.*
 - Bank notes and securities*
 - Sample goods*

8. *The carry-over system is used in processing Indonesian export and import documents. Documents are processed one month after the current month, while those received later will be processed for the succeeding month. This means previous documents received in the current month will be treated as processed documents.*

9. *Port of loading is port where the*

pelabuhan darimana barang diangkut ke luar negeri atau diekspor,

goods are transported out of the country or exported.

10. Negara tujuan adalah negara tujuan akhir yang diketahui untuk barang ekspor yang dikirim ke luar negeri,

10. *Country of destination is country that is known to export goods sent abroad.*

11. Jenis komoditi adalah barang ekspor yang dicatat sesuai kode Harmonized System (HS)

11. *Type commodity is exported goods recorded based on Harmonized System (HS) code.*

<https://parigimoutongkab.bps.go.id>

Tabel 11.1 **Jumlah Sarana Perdagangan Menurut Jenisnya di Kabupaten Parigi Moutong, 2015–2018**
Table 11.1 **Number of Trading Facilities by Type of Facility in Parigi Moutong Regency, 2015–2018**

Jenis Sarana Perdagangan <i>Type of Trading Facilities</i>	2015	2016	2017	2018
(1)	(2)	(3)	(4)	(5)
Pasar Umum/ <i>Common Market</i>	28	28	28	28
Pasar Desa/ <i>Village Market</i>	20	20	20	22
Toko/warung/kios/ <i>Store</i>	9 138	9 165	9 165	9 165
Restoran/ <i>Restaurant</i>	249	255	255	255
Jumlah/Total	9 435	9 468	9 468	9 470

Sumber/Source: Dinas Perindustrian dan Perdagangan Kabupaten Parigi Moutong/ *Industry and Trade Department of Parigi Moutong Regency*

BAB 12

CHAPT

SISTEM NERACA REGIONAL

SYSTEM OF REGIONAL ACCOUNTS



Pengeluaran Konsumsi
Rumah Tangga
*Household Consumption
Expenditure*

11.181.257,62

Net Ekspor Antar
Daerah
*Nett Export Intra
Regional*



(4.215.274,24)




Pengeluaran Konsumsi
LNPRT
*NPISH Consumption
Expenditure*

940.634,46

Perubahan Inventori
Changes in Inventories




(19.585,07)



Pengeluaran Konsumsi
Pemerintah
*Government Consumption
Expenditure*

2.092.488,92

Pembentukan Modal
Tetap Bruto
*Gross Fixed Capital
Formation*



8.749.481,72

**Produk Domestik Regional Bruto Atas Dasar Harga Berlaku Menurut
Jenis Pengeluaran di Kabupaten Parigi Moutong (Juta Rupiah), 2019**

*Gross Regional Domestic Product at Current Market Prices by Type of
Expenditure in Parigi Moutong Regency (Milion Rupiahs, 2019)*

PENJELASAN TEKNIS

1. Penghitungan statistik neraca nasional mengikuti buku petunjuk yang diterbitkan oleh Perserikatan Bangsa Bangsa (PBB) dikenal sebagai Sistem Neraca Nasional (SNN). SNN adalah rekomendasi internasional tentang bagaimana menyusun ukuran aktivitas ekonomi yang sesuai dengan standar neraca baku yang didasarkan pada prinsip-prinsip ekonomi. Rekomendasi yang dimaksud dinyatakan dalam sekumpulan konsep, definisi, klasifikasi, dan aturan neraca yang disepakati secara internasional dalam mengukur indikator tertentu seperti Produk Domestik Bruto (PDB). Salah satu bentuk adaptasi pencatatan statistik nasional adalah melakukan perubahan tahun dasar PDB Indonesia dari tahun 2000 ke 2011. Perubahan tahun dasar PDB dilakukan seiring dengan mengadopsi rekomendasi PBB yang tertuang dalam Sistem Neraca Nasional 2008 (SNA 2008).
2. Produk Domestik Bruto pada tingkat nasional serta Produk Domestik Regional Bruto (PDRB) pada tingkat regional (provinsi) menggambarkan kemampuan suatu wilayah untuk menciptakan nilai tambah pada suatu waktu tertentu. Untuk menyusun PDB

TECHNICAL NOTES

1. *The method used to estimate national accounts statistics is based on the standard guidelines formed by United Nation known as System of National Accounts (SNA). SNA is the internationally agreed standard set of recommendations on how to compile measures of economic activity in accordance with strict accounting conventions based on economic principles. The recommendations are expressed in term of a set of concepts, definitions, classifications and accounting rules that comprise the internationally agreed standard for measuring indicators such as Gross Domestic Product (GDP). One of the improvement in the national statistical system is to rebase GDP form base year 2000 to 2011 in order to capture current economic condition. It is in line with the United Nations (UN) recommendation on 2008 SNA.*
2. *The basic measure of the value added arising from economic activity is known as Gross Domestic Product at the national level and Gross Regional Domestic Product (GRDP) at the regional level (provinces/regencies/municipalities). To compile*

maupun PDRB digunakan 2 pendekatan, yaitu lapangan usaha dan pengeluaran. Keduanya menyajikan komposisi data nilai tambah dirinci menurut sumber kegiatan ekonomi (lapangan usaha) dan menurut komponen penggunaannya. PDB maupun PDRB dari sisi lapangan usaha merupakan penjumlahan seluruh komponen nilai tambah bruto yang mampu diciptakan oleh sektor-sektor ekonomi atas berbagai aktivitas produksinya. Sedangkan dari sisi pengeluaran menjelaskan tentang penggunaan dari nilai tambah tersebut.

3. PDRB menurut lapangan usaha mengalami perubahan klasifikasi dari 9 lapangan usaha menjadi 17 lapangan usaha. PDRB menurut lapangan usaha dirinci menurut total nilai tambah dari seluruh sektor ekonomi yang mencakup lapangan usaha Pertanian, Kehutanan, dan Perikanan; Pertambangan dan Penggalian; Industri Pengolahan; Perdagangan Listrik dan Gas; Perdagangan Air, Pengelolaan Sampah, Limbah dan Daur Ulang; Konstruksi; Perdagangan Besar dan Eceran, Reparasi Mobil dan Sepeda Motor; Transportasi dan Pergudangan; Penyediaan Akomodasi dan Makan Minum; Informasi dan Komunikasi; Jasa Keuangan dan Asuransi; Real Estat; Jasa Perusahaan;

these statistics, two approaches have been used, i.e. "production approach" and "expenditure approach". The first approach is to measure value added produced by various kinds of economic activities, while the second approach is to measure final uses of the country's output. In other words, GDP/GRDP is the sum of total value added produced by all economic industries (activities) and the way of using it.

3. *GRDP by industry classification changes from 9 sectors to 17 industries. GRDP by industry is classified by types of economic activities such as Agriculture, Forestry and Fishing; Mining and Quarrying; Manufacturing; Electricity and Gas; Water supply, Sewerage, Waste Management and Remediation Activities; Construction; Wholesale and Retail Trade; Repair of Motor Vehicles and Motorcycles; Transportation and Storage; Accommodation and Food Service Activities; Information and Communication; Financial and Insurance Activities; Real Estate Activities; Business Activities; Public Administration; Defence and Compulsory Social Security; Education; Human Health and Social Work Activities; higher*

Administrasi Pemerintahan, Pertahanan dan Jaminan Sosial Wajib; Jasa Pendidikan; Jasa Kesehatan dan Kegiatan Sosial; dan Jasa lainnya.

4. PDRB menurut pengeluaran mengalami perubahan klasifikasi dimana pengeluaran konsumsi Lembaga Non Profit yang Melayani Rumah Tangga (LNPRT) yang sebelumnya termasukbagiandari pengeluaran konsumsi rumah tangga menjadi komponen terpisah. Sehingga klasifikasi PDRB menurut pengeluaran dirinci menjadi 7 komponen yaitu komponen pengeluaran konsumsi rumah tangga, pengeluaran konsumsi LNPRT, pengeluaran konsumsi pemerintah, pembentukan modal tetap bruto, perubahan inventori, ekspor barang dan jasa, dan impor barang dan jasa.
5. Pengeluaran konsumsi rumah tangga mencakup berbagai pengeluaran konsumsi akhir rumah tangga atas barang dan jasa untuk memenuhi kebutuhan individu ataupun kelompok secara langsung. Pengeluaran rumah tangga di sini mencakup makanan dan minuman selain restoran; pakaian, alas kaki dan jasa perawatannya; perumahan dan perlengkapan rumah tangga; kesehatan dan pendidikan; transportasi dan komunikasi; restoran dan hotel serta lainnya.

the quintile group shows higher expenditure. ; and Other Services Activities.

4. *GRDP by expenditure classification changes where consumption expenditure Non-profit Institutions Serving Households (NPISH) previously included as part of household consumption expenditure is taken out into separate component. So that, GRDP by type of expenditures is classified into: household consumption expenditure, NPISH consumption expenditure, government consumption expenditure, gross fixed capital formation, changes in inventories, exports of goods and services, and imports of goods and services.*

5. *Household consumption expenditures consist of expenditures incurred by households, which are used for both individual or collective needs. Household consumptions are classified into food and beverages other than restaurants; clothing, footwear, and related maintenance services; housing and household equipment; health and education; transport and communication; restaurants and hotels; and others.*

6. Pengeluaran Pemerintah terdiri dari Pengeluaran Konsumsi Individu dan Pengeluaran Konsumsi Kolektif. Barang dan jasa individu merupakan barang dan jasa privat, dimana ciri-ciri barang privat adalah a) Scarcity, yaitu ada kelangkaan/keterbatasan dalam jumlah; b) Excludable consumption, yaitu konsumsi suatu barang dapat dibatasi hanya pada mereka yang memenuhi persyaratan tertentu (biasanya harga); c) Rivalrous competition, yaitu konsumsi oleh satu konsumen akan mengurangi atau menghilangkan kesempatan pihak lain untuk melakukan hal serupa. Contoh barang dan jasa yang dihasilkan pemerintah dan tergolong sebagai barang dan jasa individu adalah jasa pelayanan kesehatan pemerintah di rumah sakit/puskesmas dan jasa pendidikan di sekolah/universitas negeri. Sedangkan barang dan jasa kolektif ekuivalen dengan barang publik yang memiliki ciri a) Non rivalry, yaitu penggunaan satu konsumen terhadap suatu barang tidak mengurangi kesempatan konsumen lain untuk juga mengkonsumsi barang tersebut; b) Non excludable, yaitu apabila suatu barang publik tersedia, maka tidak ada yang dapat menghalangi siapapun untuk memperoleh manfaat dari
6. *Government consumption expenditure consists of Individual Consumption Expenditure and Collective Consumption Expenditure. Individual goods and services are private goods and services, which the characteristics of private goods is a) Scarcity, that there is a scarcity/limited in number; b) Excludable consumption, the consumption of goods can be limited only to those who meet certain requirements (usually the price); c) Rivalrous competition, ie consumption by the consumer will reduce or eliminate the chance of another party to do so. Examples of goods and services produced by government and classified as goods and services of individuals is the government health services in hospitals/health centers and education services in schools/universities. Collective goods and services equivalent to public goods characterized by a) Non-rivalry, namely the use of a consumer for an item does not reduce the chance of another consumer to also consume goods; b) Non-excludable, i.e. when a public good available, then nothing can hinder anyone to benefit from the goods or in other words everyone has access to the goods. Examples of goods and services produced by government and classified as collective goods and services is carried military defense services and the police's security.*

barang tersebut atau dengan kata lain setiap orang memiliki akses ke barang tersebut. Contoh barang dan jasa yang dihasilkan pemerintah dan tergolong sebagai barang dan jasa kolektif adalah jasa pertahanan yang dilakukan TNI dan keamanan yang dilakukan kepolisian.

7. Pembentukan Modal Tetap Bruto (PMTB) mencakup pengadaan, pembuatan, dan pembelian barang modal. Barang modal dimaksud adalah barang-barang yang digunakan untuk proses produksi, tahan lama atau yang mempunyai umur pemakaian lebih dari satu tahun seperti bangunan, mesin-mesin dan alat angkutan. Termasuk pula di sini perbaikan besar (berat) yang sifatnya memperpanjang umur atau mengubah bentuk atau kapasitas barang modal tersebut. Pengeluaran barang modal untuk keperluan militer juga dicakup sebagai PMTB. Klasifikasi komponen PMTB dibagi menjadi 6 sub komponen yaitu Konstruksi; Mesin dan Peralatan; Kendaraan; Peralatan Lainnya; Cultivated Biological Resources (CBR) dan Produk Kekayaan Intelektual.
 8. Ekspor barang dan jasa merupakan transaksi perdagangan barang dan jasa dari penduduk (residen) ke bukan penduduk (nonresiden). Impor barang dan jasa adalah
7. *Gross Fixed Capital Formation (GFCF) includes procurement, manufacture, and the purchase of capital goods. Capital goods are goods which are used for the production process, durable or have a service life of more than one year such as buildings, machinery, and transportation equipment. Including here: huge improvement that are to extend the life or changing the shape or the capacity of the capital goods. Capital expenditures for military purposes are also covered as GFCF. GFCF component are classified into six sub-components: Construction; Machinery and Equipment; vehicle; Other equipment; Cultivated Biological Resources (CBR) and Intellectual Property Product.*
 8. *Exports of goods and services consist of transactions of goods and services from residents to non-residents. Imports of goods and services consist of transaction of goods and services from non-residents to residents. Exports*

transaksi perdagangan dari bukan penduduk ke penduduk. Ekspor atau impor barang terjadi pada saat terjadi perubahan hak kepemilikan barang antara penduduk dengan bukan penduduk (dengan atau tanpa perpindahan fisik barang tersebut). Pada PDRB dengan tahun dasar 2013, ekspor dan impor barang dirinci menjadi nonmigas dan migas.

and imports of goods occur when there are changes in ownership of goods between residents and non-residents (with or without physical movements of goods across frontiers). On the GRDP at 2013 basic year, exports and imports of goods specified into non oil and gas and oil and gas.

9. Produk Domestik Regional Bruto maupun agregat turunannya disajikan dalam 2 (dua) versi penilaian, yaitu atas dasar "harga berlaku" dan atas dasar "harga konstan". Disebut sebagai harga berlaku karena seluruh agregat dinilai dengan menggunakan harga pada tahun berjalan, sedangkan harga konstan penilaiannya didasarkan kepada harga satu tahun dasar tertentu, dalam publikasi ini digunakan harga tahun 2011.
 10. Laju pertumbuhan Produk Domestik Bruto diperoleh dari perhitungan PDRB atas dasar harga konstan. Diperoleh dengan cara mengurangi nilai PDRB pada tahun ke-n terhadap nilai pada tahun ke n-1 (tahun sebelumnya), dibagi dengan nilai pada tahun ke n-1, dikalikan dengan 100 persen. Laju pertumbuhan menunjukkan perkembangan agregat pendapatan dari satu waktu tertentu terhadap waktu
9. *GRDP and its aggregations are presented in two forms: at current market prices and at constant base year market prices. In presenting current market prices, all aggregates are valued at current market prices, while base year constant market prices are shown by valuing all aggregates at fixed base year prices. Year of 2011 is used as the base year in this publication.*
 10. *Growth rate of Gross Domestic Regional Product is derived from GRDP at constant market prices. It is obtained by subtracting the value of GRDP year n with the value of GRDP year n-1, divided by the value of GRDP year n-1 then multiplied by 100 percent. The growth rate of GRDP explains the income growth during the given period*

sebelumnya.

<https://parigimoutongkab.bps.go.id>

Tabel
Table 12.1.

Produk Domestik Regional Bruto Atas Dasar Harga Berlaku Menurut Lapangan Usaha (juta rupiah) di Kabupaten Parigi Moutong, 2015–2019
Gross Regional Domestic Product at Current Market Prices by Industry (million rupiahs) in Parigi Moutong Regency, 2015–2019

	Lapangan Usaha/Industry	2015	2016	2017	2018	2019
	(1)	(2)	(3)	(4)	(5)	(6)
A	Pertanian, Kehutanan, dan Perikanan/ <i>Agriculture, Forestry, and Fishing</i>	5 706 195,7	6 146 318,3	6 747 769,9	7 210 167,6	7 565 412,1
B	Pertambangan dan Penggalian/ <i>Mining and Quarrying</i>	664 465,7	713 325,4	813 858,7	891 476,8	994 269,9
C	Industri Pengolahan/ <i>Manufacturing</i>	310 249,8	338 314,4	367 737,9	410 089,0	442 776,6
D	Pengadaan Listrik dan Gas/ <i>Electricity and Gas</i>	1 221,2	1 316,6	1 628,2	1 744,0	1 854,1
E	Pengadaan Air; Pengelolaan Sampah, Limbah, dan Daur Ulang/ <i>Water Supply; Sewerage, Waste Management, and Remediation Activities</i>	7 431,4	7 944,3	8 935,6	10 264,8	10 917,6
F	Konstruksi/ <i>Construction</i>	1 719 798,4	1 778 376,4	2 000 050,2	2 255 093,6	2 438 519,9
G	Perdagangan Besar dan Eceran; Reparasi Mobil dan Sepeda Motor/ <i>Wholesale and Retail Trade; Repair of Motor Vehicles and Motorcycles</i>	2 187 237,4	2 395 484,7	2 664 593,0	2 903 345,9	3 253 771,8
H	Transportasi dan Pergudangan/ <i>Transportation and Storage</i>	815 652,4	848 889,3	937 840,6	1 023 414,8	1 161 350,6
I	Penyediaan Akomodasi dan Makan Minum/ <i>Accommodation and Food Service Activities</i>	97 919,9	100 103,1	114 421,2	126 167,1	140 964,4
J	Informasi dan Komunikasi/ <i>Information and Communication</i>	257 875,4	287 161,1	317 212,6	377 832,4	414 240,1

Lanjutan Tabel/*Continued Table* 12.1

Lapangan Usaha/Industry		2015	2016	2017	2018	2019
(1)		(2)	(3)	(4)	(5)	(6)
K	Jasa Keuangan dan Asuransi/ <i>Financial and Insurance Activities</i>	92 591,2	115 299,6	128 707,2	134 950,5	142 357,4
L	Real Estat/ <i>Real Estate Activities</i>	136 987,5	145 615,2	152 373,7	170 036,7	186 399,2
M,N	Jasa Perusahaan/ <i>Business Activities</i>	21 398,0	23 575,2	26 840,8	30 353,4	33 283,3
O	Administrasi Pemerintahan, Pertahanan, dan Jaminan Sosial Wajib/ <i>Public Administration and Defence; Compulsory Social Security</i>	524 803,7	582 966,1	670 020,6	795 021,4	901 135,2
P	Jasa Pendidikan/ <i>Education</i>	437 313,8	464 200,7	518 345,5	571 140,4	625 355,1
Q	Jasa Kesehatan dan Kegiatan Sosial/ <i>Human Health and Social Work Activities</i>	150 612,1	155 302,4	170 302,6	196 955,5	221 288,8
R,S,T,U	Jasa Lainnya/ <i>Other Services Activities</i>	129 442,2	141 550,1	161 527,9	180 641,3	195 107,4
Produk Domestik Bruto/ Gross Domestic Product		13 261 195,6	14 245 743,0	15 802 166,2	17 288 695,1	18 729 003,4

Sumber/*Source*: BPS Kabupaten Parigi Moutong/*BPS of Parigi Moutong Regency*

Tabel
Table 12.2

Produk Domestik Regional Bruto Atas Dasar Harga Konstan 2010 Menurut Lapangan Usaha (juta rupiah) di Kabupaten Parigi Moutong, 2015–2019
Gross Regional Domestic Product at 2010 Constant Market Prices by Industry (million rupiahs) in Parigi Moutong Regency, 2015–2019

	Lapangan Usaha/Industry	2015	2016	2017	2018	2019
	(1)	(2)	(3)	(4)	(5)	(6)
A	Pertanian, Kehutanan, dan Perikanan/ <i>Agriculture, Forestry, and Fishing</i>	4 511 468,3	4 761 061,0	4 968 463,2	5 151 379,9	5 304 761,5
B	Pertambangan dan Penggalian/ <i>Mining and Quarrying</i>	449 457,8	481 301,5	522 955,1	546 246,2	593 181,9
C	Industri Pengolahan/ <i>Manufacturing</i>	225 900,7	238 445,6	251 771,9	268 587,3	281 274,9
D	Pengadaan Listrik dan Gas/ <i>Electricity and Gas</i>	1 505,5	1 548,1	1 688,2	1 736,3	1 797,9
E	Pengadaan Air; Pengelolaan Sampah, Limbah, dan Daur Ulang/ <i>Water Supply; Sewerage, Waste Management, and Remediation Activities</i>	5 457,0	5 794,4	6 174,0	6 510,5	6 706,9
F	Konstruksi/ <i>Construction</i>	1 184 594,0	1 192 929,1	1 284 101,3	1 381 413,6	1 476 124,3
G	Perdagangan Besar dan Eceran; Reparasi Mobil dan Sepeda Motor/ <i>Wholesale and Retail Trade; Repair of Motor Vehicles and Motorcycles</i>	1 690 091,6	1 779 802,6	1 851 349,0	1 912 678,2	1 958 297,5
H	Transportasi dan Pergudangan/ <i>Transportation and Storage</i>	625 341,8	641 614,1	667 963,6	703 831,2	740 949,6
I	Penyediaan Akomodasi dan Makan Minum/ <i>Accommodation and Food Service Activities</i>	68 036,6	69 218,5	75 221,7	80 132,8	82 842,3
J	Informasi dan Komunikasi/ <i>Information and Communication</i>	226 658,8	252 232,5	270 492,1	278 493,1	299 296,5

Lanjutan Tabel/Continued Table 12.2

Lapangan Usaha/ Industry		2015	2016	2017	2018	2019
(1)		(2)	(3)	(4)	(5)	(6)
K	Jasa Keuangan dan Asuransi/ <i>Financial and Insurance Activities</i>	65 498,4	77 032,4	83 471,0	86 263,3	89 495,8
L	Real Estat/ <i>Real Estate Activities</i>	108 680,7	112 709,1	113 048,4	119 128,6	125 418,6
M,N	Jasa Perusahaan/ <i>Business Activities</i>	16 537,9	17 953,3	19 242,3	20 650,9	22 166,7
O	Administrasi Pemerintahan, Pertahanan, dan Jaminan Sosial Wajib/ <i>Public Administration and Defence; Compulsory Social Security</i>	385 191,3	418 869,1	455 590,9	492 731,8	531 263,4
P	Jasa Pendidikan/ <i>Education</i>	311 313,4	326 624,6	347 776,3	367 440,4	384 208,7
Q	Jasa Kesehatan dan Kegiatan Sosial/ <i>Human Health and Social Work Activities</i>	110 550,2	113 469,3	120 853,1	130 575,7	139 911,9
R,S,T,U	Jasa Lainnya/ <i>Other Services Activities</i>	91 600,0	95 293,4	102 947,6	110 212,3	115 072,7
Produk Domestik Bruto/ Gross Domestic Product		10 077 883,8	10 585 898,8	11 143 109,7	11 658 012,1	12 152 771,0

Sumber/Source: BPS Kabupaten Parigi Moutong/BPS of Parigi Moutong Regency

Tabel
Table 12.3

Distribusi Persentase Produk Domestik Regional Bruto Atas Dasar Harga Berlaku Menurut Lapangan Usaha di Kabupaten Parigi Moutong, 2015–2019
Percentage Distribution of Gross Regional Domestic Product at Current Market Prices by Industry in Parigi Moutong Regency, 2015–2019

	Lapangan Usaha/ <i>Industry</i>	2015	2016	2017	2018	2019
	(1)	(2)	(3)	(4)	(5)	(6)
A	Pertanian, Kehutanan, dan Perikanan/ <i>Agriculture, Forestry, and Fishing</i>	43,03	43,14	42,70	41,70	40,39
B	Pertambangan dan Penggalian/ <i>Mining and Quarrying</i>	5,01	5,01	5,15	5,16	5,31
C	Industri Pengolahan/ <i>Manufacturing</i>	2,34	2,37	2,33	2,37	2,36
D	Pengadaan Listrik dan Gas/ <i>Electricity and Gas</i>	0,01	0,01	0,01	0,01	0,01
E	Pengadaan Air; Pengelolaan Sampah, Limbah, dan Daur Ulang/ <i>Water Supply; Sewerage, Waste Management, and Remediation Activities</i>	0,06	0,06	0,06	0,06	0,06
F	Konstruksi/ <i>Construction</i>	12,97	12,48	12,66	13,04	13,02
G	Perdagangan Besar dan Eceran; Reparasi Mobil dan Sepeda Motor/ <i>Wholesale and Retail Trade; Repair of Motor Vehicles and Motorcycles</i>	16,49	16,82	16,86	16,79	17,37
H	Transportasi dan Pergudangan/ <i>Transportation and Storage</i>	6,15	5,96	5,93	5,92	6,20
I	Penyediaan Akomodasi dan Makan Minum/ <i>Accommodation and Food Service Activities</i>	0,74	0,70	0,72	0,73	0,75
J	Informasi dan Komunikasi/ <i>Information and Communication</i>	1,94	2,02	2,01	2,19	2,21
K	Jasa Keuangan dan Asuransi/ <i>Financial and Insurance Activities</i>	0,70	0,81	0,81	0,78	0,76

Lanjutan Tabel/*Continued Table* 12.3

Lapangan Usaha/Industry		2015	2016	2017	2018	2019
(1)		(2)	(3)	(4)	(5)	(6)
L	Real Estat/ <i>Real Estate Activities</i>	1,03	1,02	0,96	0,98	1,00
M,N	Jasa Perusahaan/ <i>Business Activities</i>	0,16	0,17	0,17	0,18	0,18
O	Administrasi Pemerintahan, Pertahanan, dan Jaminan Sosial Wajib/ <i>Public Administration and Defence; Compulsory Social Security</i>	3,96	4,09	4,24	4,60	4,81
P	Jasa Pendidikan/ <i>Education</i>	3,30	3,26	3,28	3,30	3,34
Q	Jasa Kesehatan dan Kegiatan Sosial/ <i>Human Health and Social Work Activities</i>	1,14	1,09	1,08	1,14	1,18
R,S,T,U	Jasa Lainnya/ <i>Other Services Activities</i>	0,98	0,99	1,02	1,04	1,04
Produk Domestik Bruto/ Gross Domestic Product		100,00	100,00	100,00	100,00	100,00

Sumber/*Source*: BPS Kabupaten Parigi Moutong/*BPS of Parigi Moutong Regency*

Tabel
Table 12.4

Laju Pertumbuhan Produk Domestik Regional Bruto Atas Dasar Harga Konstan 2010 Menurut Lapangan Usaha di Kabupaten Parigi Moutong (persen), 2016–2019
Growth Rate of Gross Regional Domestic Product at 2010 Constant Market Prices by Industry in Parigi Moutong Regency (percent), 2016–2019

Lapangan Usaha/Industry		2015	2016	2017	2018	2019
(1)		(2)	(3)	(4)	(5)	(6)
A	Pertanian, Kehutanan, dan Perikanan/ <i>Agriculture, Forestry, and Fishing</i>	6,29	5,53	4,36	3,68	2,98
B	Pertambangan dan Penggalian/ <i>Mining and Quarrying</i>	7,80	7,08	8,65	4,45	8,59
C	Industri Pengolahan/ <i>Manufacturing</i>	6,74	5,55	5,59	6,68	4,72
D	Pengadaan Listrik dan Gas/ <i>Electricity and Gas</i>	15,96	2,83	9,05	2,85	3,55
E	Pengadaan Air; Pengelolaan Sampah, Limbah, dan Daur Ulang/ <i>Water Supply; Sewerage, Waste Management, and Remediation Activities</i>	9,01	6,18	6,55	5,45	3,02
F	Konstruksi/ <i>Construction</i>	8,44	0,70	7,64	7,58	6,86
G	Perdagangan Besar dan Eceran; Reparasi Mobil dan Sepeda Motor/ <i>Wholesale and Retail Trade; Repair of Motor Vehicles and Motorcycles</i>	6,15	5,31	4,02	3,31	2,39
H	Transportasi dan Pergudangan/ <i>Transportation and Storage</i>	8,30	2,60	4,11	5,37	5,27
I	Penyediaan Akomodasi dan Makan Minum/ <i>Accommodation and Food Service Activities</i>	13,15	1,74	8,67	6,53	3,38
J	Informasi dan Komunikasi/ <i>Information and Communication</i>	11,09	11,28	7,24	2,96	7,47

Lanjutan Tabel/*Continued Table 12.4*

	Lapangan Usaha/Industry	2015	2016	2017	2018	2019
	(1)	(2)	(3)	(4)	(5)	(6)
K	Jasa Keuangan dan Asuransi/ <i>Financial and Insurance Activities</i>	7,35	17,61	8,36	3,35	3,75
L	Real Estat/ <i>Real Estate Activities</i>	10,30	3,71	0,30	5,38	5,28
M,N	Jasa Perusahaan/ <i>Business Activities</i>	9,97	8,56	7,18	7,32	7,34
O	Administrasi Pemerintahan, Pertahanan, dan Jaminan Sosial Wajib/ <i>Public Administration and Defence; Compulsory Social Security</i>	7,28	8,74	8,77	8,15	7,82
P	Jasa Pendidikan/ <i>Education</i>	7,75	4,92	6,48	5,65	4,56
Q	Jasa Kesehatan dan Kegiatan Sosial/ <i>Human Health and Social Work Activities</i>	8,41	2,64	6,51	8,04	7,15
R,S,T,U	Jasa Lainnya/ <i>Other Services Activities</i>	12,61	4,03	8,03	7,06	4,41
	Produk Domestik Bruto/ Gross Domestic Product	7,08	5,04	5,26	4,62	4,24

Sumber/*Source*: BPS Kabupaten Parigi Moutong/*BPS of Parigi Moutong Regency*

Tabel
Table 12.5

Produk Domestik Regional Bruto Atas Dasar Harga Berlaku Menurut Jenis Pengeluaran di Kabupaten Parigi Moutong (juta rupiah), 2015–2019
Gross Regional Domestic Product at Current Market Prices by Type of Expenditure in Parigi Moutong Regency (million rupiahs), 2015–2019

Jenis Pengeluaran Type of Expenditure	2015	2016	2017	2018	2019
(1)	(2)	(3)	(4)	(5)	(6)
Pengeluaran Konsumsi Rumah Tangga <i>Household Consumption Expenditure</i>	7 923 123,59	8 651 226,53	9 492 061,30	10 342 466,74	11 181 257,62
Pengeluaran Konsumsi LNPR <i>NPISH Consumption Expenditure</i>	640 168,28	712 141,23	774 551,91	845 992,93	940 634,46
Pengeluaran Konsumsi Pemerintah <i>Government Consumption Expenditure</i>	1 671 716,86	1 731 425,18	1 873 883,39	1 928 219,36	2 092 488,92
Pembentukan Modal Tetap Bruto <i>Gross Fixed Capital Formation</i>	6 900 757,91	7 535 049,07	7 828 628,17	8 164 514,07	8 749 481,72
Perubahan Inventori <i>Changes in Inventories</i>	474 527,90	261 218,37	170 658,46	1 725,87	(19 585,07)
Net Ekspor Antar Daerah/ <i>Nett Export intra Regional</i>	(4 349 098,99)	(4 645 317,38)	(4 337 617,08)	(3 994 223,86)	(4 215 274,24)
Produk Domestik Regional Bruto/<i>Gross Regional Domestic Product</i>	13 261 195,55	14 245 743,00	15 802 166,15	17 288 695,11	18 729 003,41

Sumber/Source: BPS, berbagai sensus, survei dan sumber lain/BPS-Statistics Indonesia, various census, survey, and other sources

Tabel
Table 12.6

Produk Domestik Regional Bruto Atas Dasar Harga Konstan 2010 Menurut Jenis Pengeluaran di Kabupaten Parigi Moutong (juta rupiah), 2015–2019
Gross Regional Domestic Product at 2010 Constant Market Prices by Type of Expenditure in Parigi Moutong Regency (million rupiahs), 2015–2019

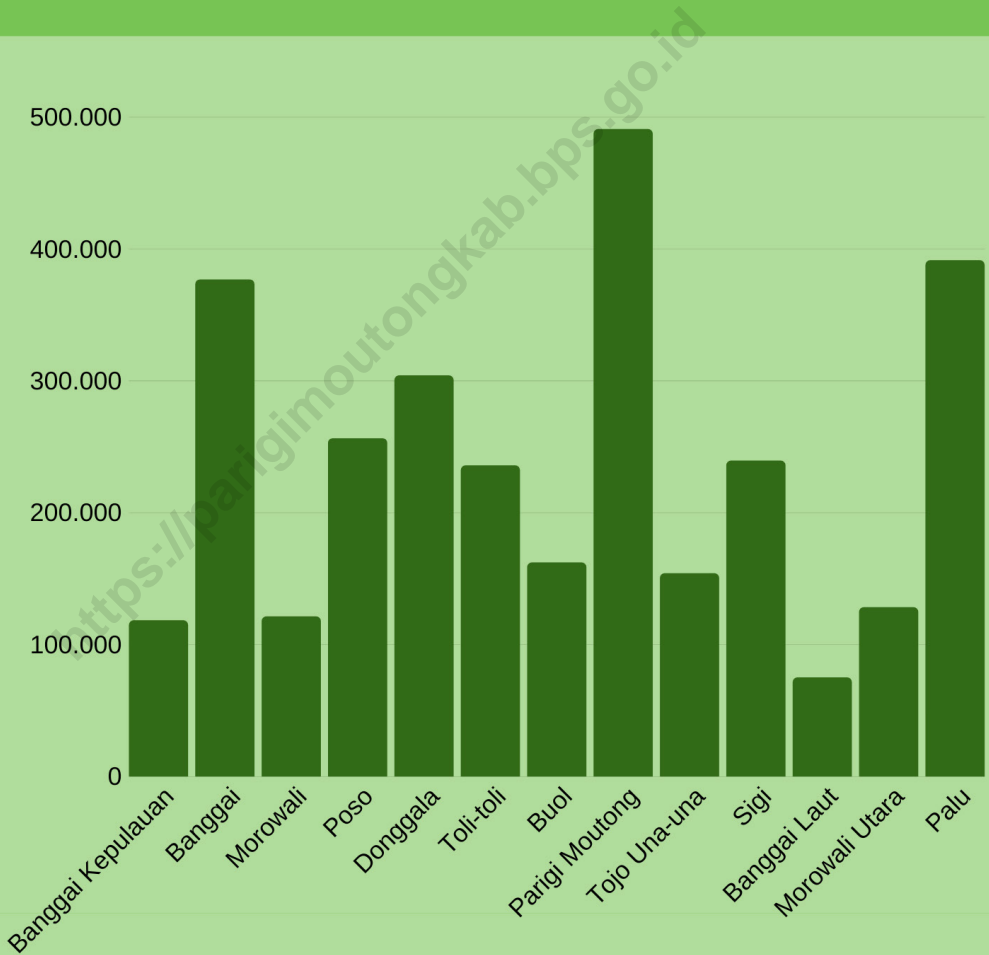
Jenis Pengeluaran Type of Expenditure	2015	2016	2017	2018	2019
(1)	(2)	(3)	(4)	(5)	(6)
Pengeluaran Konsumsi Rumah Tangga <i>Household Consumption Expenditure</i>	5 939 120,06	6 245 944,82	6 571 881,75	6 906 818,68	7 121 024,89
Pengeluaran Konsumsi LNPRT <i>NPISH Consumption Expenditure</i>	489 770,80	517 381,86	537 585,61	564 789,36	602 479,94
Pengeluaran Konsumsi Pemerintah <i>Government Consumption Expenditure</i>	1 232 275,87	1 232 106,92	1 261 055,33	1 261 893,75	1 298 922,25
Pembentukan Modal Tetap Bruto <i>Gross Fixed Capital Formation</i>	5 084 074,81	5 474 733,88	5 492 054,38	5 631 901,17	5 883 840,78
Perubahan Inventori <i>Changes in Inventories</i>	363 398,28	198 003,36	122 913,36	1 085,20	(4 797,43)
Net Ekspor Antar Daerah/ <i>Nett Export intra Regional</i>	(3 030 756,01)	(3 082 272,03)	(2 842 380,75)	(2 708 476,05)	(2 748 699,38)
Produk Domestik Regional Bruto/<i>Gross Regional Domestic Product</i>	10 077 883,81	10 585 898,80	11 143 109,68	11 658 012,11	12 152 771,04

Sumber/Source: BPS, berbagai sensus, survei dan sumber lain/BPS-Statistics Indonesia, various census, survey, and other sources

BAB 13

CHAPT

PERBANDINGAN ANTAR KABUPATEN/KOTA REGENCY/MUNICIPAL COMPARISON



**Jumlah Penduduk Menurut Kabupaten/Kota di Provinsi
Sulawesi Tengah, 2019**

Population by Regency/Municipal in Sulawesi Tengah Province, 2019

PENJELASAN TEKNIS

1. Penduduk Indonesia adalah semua orang yang berdomisili di wilayah teritorial Indonesia selama 6 bulan atau lebih dan atau mereka yang berdomisili kurang dari 6 bulan tetapi bertujuan menetap.
2. Laju pertumbuhan Produk Domestik Regional Bruto diperoleh dari perhitungan PDRB atas dasar harga konstan. Diperoleh dengan cara mengurangi nilai PDRB pada tahun ke-n terhadap nilai pada tahun ke n-1 (tahun sebelumnya), dibagi dengan nilai pada tahun ke n-1, dikalikan dengan 100 persen. Laju pertumbuhan menunjukkan perkembangan agregat pendapatan dari satu waktu tertentu terhadap waktu sebelumnya
3. Penduduk miskin adalah penduduk yang memiliki rata-rata pengeluaran per kapita per bulan di bawah Garis kemiskinan.

TECHNICAL NOTES

1. *The population of Indonesia are all residents of the entire territory of Indonesia who have stayed for six months or longer, and those who intended to stay more than six months even though their length of stay is less than six months*
2. *Growth rate of Gross Domestic Regional Product is derived from GRDP at constant market prices. It is obtained by subtracting the value of GRDP year n with the value of GRDP year n-1, divided by the value of GRDP year n-1 then multiplied by 100 percent. The growth rate of GRDP explains the income growth during the given period.*
3. *Poor Population is person whose expenditure per capita per month below the poverty line.*

Tabel
Table 13.1**Jumlah Penduduk Menurut Kabupaten/Kota di Provinsi Sulawesi Tengah (orang), 2015–2019**
Population by Regency/Municipality in Sulawesi Tengah province (person), 2015–2019

Kabupaten/Kota Regency/ Municipality	2015	2016	2017	2018	2019
(1)	(2)	(3)	(4)	(5)	(6)
Banggai Kepulauan	114 980	116 011	116 811	117 633	118 401
Banggai	354 402	360 022	365 616	371 322	376 808
Morowali	113 132	115 199	117 330	119 292	121 296
Poso	235 567	240 812	245 993	251 185	256 393
Donggala	293 742	296 380	299 174	301 591	304 110
Toli-Toli	225 875	228 496	230 996	233 409	235 800
Buol	149 004	152 296	155 593	158 790	162 179
Parigi Moutong	457 707	465 883	474 339	482 794	490 915
Tojo Una-Una	147 536	149 214	150 820	152 476	153 991
Sigi	229 474	232 174	234 588	237 011	239 421
Banggai Laut	69 514	70 886	72 298	73 697	75 003
Morowali Utara	117 670	120 322	122 985	125 624	128 323
Palu	368 086	374 020	379 782	385 619	391 383
Sulawesi Tengah	2 876 689	2 921 715	2 966 325	3 010 443	3 054 023

Sumber/Source: Badan Pusat Statistik Provinsi Sulawesi Tengah/BPS – *Statistics Indonesia in Sulawesi Tengah Province*

Tabel
Table 13.2

Laju Pertumbuhan Produk Domestik Regional Bruto Atas Dasar Harga Konstan 2010 Menurut Kabupaten/Kota di Provinsi Sulawesi Tengah (persen), 2015–2019
Rate of Growth of Gross Regional Domestic Products at Constant 2010 Prices by Regency/Municipality in Sulawesi Tengah Province (percent), 2015–2019

Kabupaten/Kota Regency/ Municipality	2015	2016	2017	2018	2019
(1)	(2)	(3)	(4)	(5)	(6)
Banggai Kepulauan	5,94	6,00	6,08	6,29	6,23
Banggai	38,22	8,14	6,79	8,42	7,15
Morowali	12,42	14,10	12,39	14,42	14,51
Poso	6,03	6,15	6,19	6,36	6,02
Donggala	4,32	5,27	2,89	5,00	5,55
Toli-Toli	4,86	5,08	5,36	5,41	4,84
Buol	3,09	4,05	4,52	4,38	4,04
Parigi Moutong	5,04	5,31	4,66	5,64	4,24
Tojo Una-Una	5,16	5,62	3,76	6,25	5,70
Sigi	5,03	5,65	3,92	5,62	3,91
Banggai Laut	7,30	6,26	5,90	6,58	6,22
Morowali Utara	5,76	7,95	6,49	7,48	10,45
Palu	5,50	5,54	5,05	5,86	4,58

Sumber/Source: Badan Pusat Statistik Provinsi Sulawesi Tengah/BPS – Statistics Indonesia in Sulawesi Tengah Province

Tabel
Table 13.3**Jumlah Penduduk Miskin Menurut Kabupaten/Kota di
Provinsi Sulawesi Tengah (ribu), 2015–2019**
**Number of Poor Population by Regency/Municipality in
Sulawesi Tengah Province (thousand), 2015–2019**

Kabupaten/Kota Regency/ Municipality	2015	2016	2017	2018	2019
(1)	(2)	(3)	(4)	(5)	(6)
Banggai Kepulauan	18,570	18,720	18,560	18,382	17,540
Banggai	34,740	33,970	33,500	33,725	29,300
Morowali	17,790	17,360	16,990	17,034	16,610
Poso	42,640	42,230	41,880	41,747	39,920
Donggala	54,170	55,690	54,440	54,281	55,830
Toli-Toli	30,700	30,680	30,640	31,795	30,790
Buol	24,310	25,270	25,760	25,397	24,510
Parigi Moutong	82,610	82,380	82,880	83,663	81,360
Tojo Una-Una	27,620	27,620	27,300	27,777	26,360
Sigi	29,140	29,550	29,550	29,776	30,820
Banggai Laut	12,330	11,590	11,630	11,970	11,460
Morowali Utara	19,810	19,220	19,250	19,401	19,250
Palu	27,190	26,240	25,490	25,263	26,620
Sulawesi Tengah	421,630	420,520	417,870	420,21	410,360

Sumber/Source: Badan Pusat Statistik Provinsi Sulawesi Tengah/BPS – *Statistics Indonesia in Sulawesi Tengah Province*

Tabel
Table 13.4

**Indeks Pembangunan Manusia Menurut Kabupaten/Kota
di Provinsi Sulawesi Tengah, 2015–2019**
*Human Development Index by Regency/Municipality in
Sulawesi Tengah Province, 2015–2019*

Kabupaten/Kota Regency/ Municipality	2015	2016	2017	2018	2019
(1)	(2)	(3)	(4)	(5)	(6)
Banggai Kepulauan	62,97	63,45	64,07	64,68	65,13
Banggai	67,44	68,17	69,00	69,85	70,36
Morowali	69,12	69,69	70,41	71,14	72,02
Poso	68,13	68,83	69,78	70,68	71,40
Donggala	63,82	64,42	64,66	65,14	65,49
Toli-Toli	62,72	63,27	64,05	64,60	65,42
Buol	65,61	66,37	66,69	67,30	67,69
Parigi Moutong	62,79	63,60	64,09	64,85	65,47
Tojo Una-Una	61,33	62,27	62,61	63,38	64,52
Sigi	65,35	65,95	66,72	67,66	68,16
Banggai Laut	62,90	63,49	64,08	64,80	65,27
Morowali Utara	66,00	66,57	67,35	67,95	68,45
Palu	79,63	79,73	80,24	80,91	81,50

Sumber/Source: Badan Pusat Statistik Provinsi Sulawesi Tengah/BPS – Statistics Indonesia in Sulawesi Tengah Province



Sensus
Penduduk
2020

DATA

MENCERDASKAN BANGSA

— *Enlighten The Nation* —




**BADAN PUSAT STATISTIK
KABUPATEN PARIGI MOUTONG**
BPS-Statistics of Parigi Moutong Regency

Komplek Perkantoran Bambalemo
Telp. (0450) 2700245 Fax (0450) 21897 Parigi 94471
Sulawesi Tengah

Website : parigimoutongkab.bps.go.id
Email : bps7208@bps.go.id

ISSN 2715-8314



9 772715 831002