

K a b u p a t e n

PARIGI MOUTONG DALAM ANGKA

Parigi Moutong Regency in Figures 2019



**BADAN PUSAT STATISTIK
KABUPATEN PARIGI MOUTONG**
BPS-Statistics of Parigi Moutong Regency

Kabupaten

PARIGI MOUTONG DALAM ANGKA

Parigi Moutong Regency in Figures 2019



Kabupaten Parigi Moutong Dalam Angka ***Parigi Moutong Regency in Figures*** **2019**

ISBN : 978-602-0720-04-3

No. Publikasi/Publication Number : 72080.1903

Katalog/Catalog : 1102001.7208

Ukuran Buku/Book Size: 14,8 cm x 21 cm

Jumlah Halaman/Number of Pages: xx + 254 halaman /pages

Naskah/Manuscript:

Badan Pusat Statistik Kabupaten Parigi Moutong

BPS-Statistics of Parigi Moutong Regency

Penyunting/Editor:

Badan Pusat Statistik Kabupaten Parigi Moutong

BPS-Statistics of Parigi Moutong Regency

Gambar Kulit oleh/Cover Designed by:

Badan Pusat Statistik Kabupaten Parigi Moutong

BPS-Statistics of Parigi Moutong Regency

Ilustrasi Kover/Cover Illustration:

Pantai di Parigi Moutong/*Parigi Moutong Beach*

Diterbitkan oleh/Published by:

© BPS Kabupaten Parigi Moutong

© *BPS-Statistics of Parigi Moutong Regency*

Dicetak oleh/Printed by:

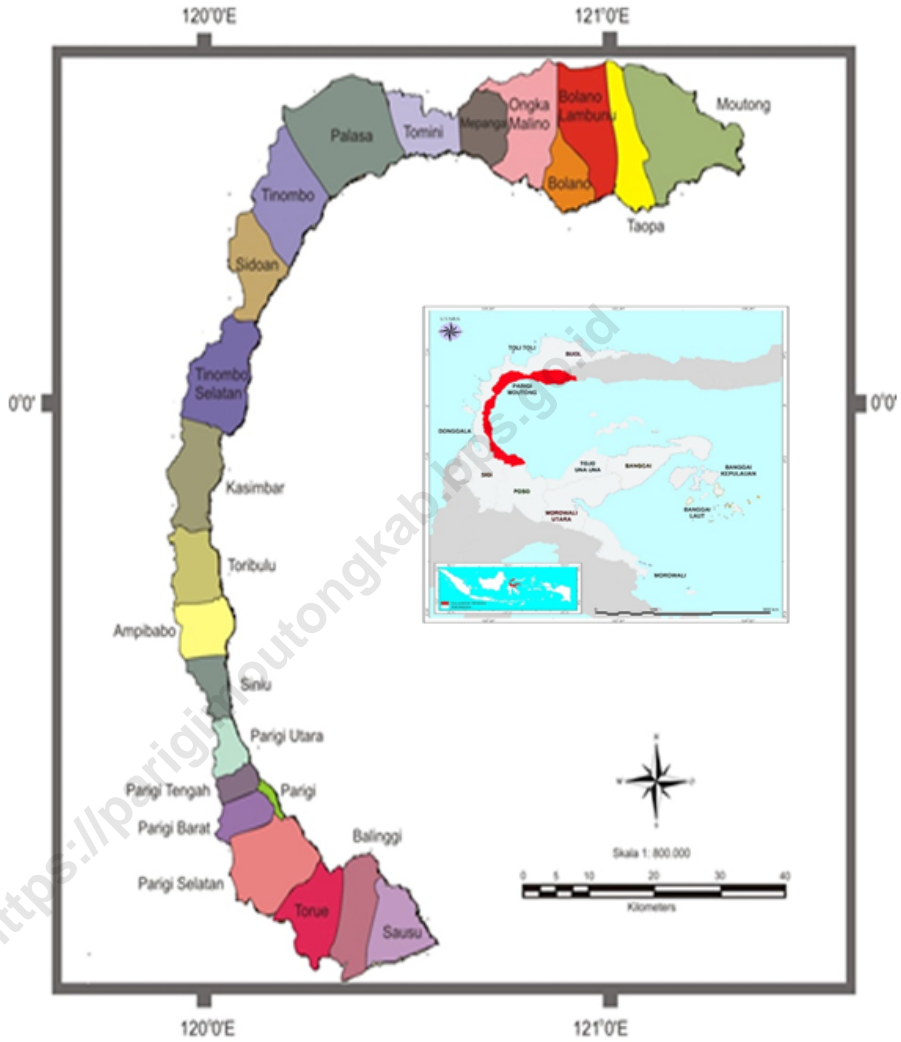
UD. RIO PALU

Dilarang mengumumkan, mendistribusikan, mengomunikasikan, dan/atau menggandakan sebagian atau seluruh isi buku ini untuk tujuan komersial tanpa izin tertulis dari Badan Pusat Statistik.

Prohibited to announce, distribute, communicate, and/or copy part or all of this book for commercial purpose without permission from BPS-Statistics Indonesia.

PETA WILAYAH KABUPATEN PARIGI MOUTONG

MAP OF PARIGI MOUTONG REGENCY



KEPALA BPS KABUPATEN PARIGI MOUTONG
CHIEF STATISTICIAN OF PARIGI MOUTONG REGENCY



Fatimah Bachmid, S.E.



Kata Pengantar

Buku Kabupaten Parigi Moutong Dalam Angka 2019 menyajikan statistik penduduk, ketenagakerjaan, statistik konsumsi dan pengeluaran rumah tangga, pendapatan regional, serta informasi tentang keadaan geografi, iklim, dan pemerintahan.

Data-data statistik yang disajikan merupakan hasil pengumpulan data sekunder dari berbagai instansi dan hasil pengolahan beberapa survei dan sensus yang telah dilaksanakan oleh Badan Pusat Statistik. Dengan terbitnya publikasi ini, diharapkan dapat memberikan informasi kepada pengguna data sebagai bahan monitoring, evaluasi dan penetapan kebijaksanaan pembangunan.

Buku ini dapat diterbitkan berkat kerja sama dan bantuan dari berbagai pihak baik pemerintah maupun swasta. Untuk itu kami ucapkan terima kasih yang sebesar-besarnya, semoga kerja sama ini dapat lebih ditingkatkan pada masa-masa yang akan datang.

Meskipun buku ini telah dipersiapkan dengan sebaik-baiknya, namun masih banyak terdapat kelemahan dan kekurangan, untuk itu saran dan kritik yang konstruktif dari semua pihak senantiasa kami harapkan guna kesempurnaan pada penerbitan yang akan datang. Kritik dan saran dapat dialamatkan ke: bps7208@bps.go.id.

Parigi, Agustus 2019
Kepala BPS Kabupaten Parigi Moutong

Fatimah Bachmid, S.E.



Preface

Parigi Moutong Regency In Figures 2019 presenting population statistics, employment statistics and the consumption expenditure of households, regional income, and information about geographic, climate, and governance.

Statistical data which presented are the result of collecting secondary data from various institutions and the processing of some surveys and censuses that have been conducted by the Central Bureau of Statistics. With the release of this publication, is expected to provide information to the users of the data as a monitoring, evaluation and determination of development policies.

The release of this publication has been made possible due to the assistance and contributions of various government institutions and private organizations. To all parties who have been involved in the preparation of this publication, I would like to express my high appreciation and gratitude. Hopefully this cooperation can be further enhanced in the days to come.

Although this book has been prepared as well as possible, but there are still many weaknesses and shortcomings, we always expect the advice and constructive criticism from all sides for the perfection of the upcoming publication. The Advice and constructive criticism can be send to : bps7208@bps.go.id.

Parigi, August 2019
Chief Statistician of Parigi Moutong Regency

Fatimah Bachmid, S.E.

Daftar Isi /Contents

PETA WILAYAH KABUPATEN PARIGI MOUTONG.....	iii
MAP OF PARIGI MOUTONG REGENCY	iii
KEPALA BPS KABUPATEN PARIGI MOUTONG	v
CHIEF STATISTICIAN OF PARIGI MOUTONG REGENCY	v
Kata Pengantar	vii
Preface	viii
Daftar Isi /Contents.....	ix
Daftar Tabel /List of Tables.....	xi
Penjelasan Umum/Explanatory Notes	xix
Bab 1. Geografi dan Iklim/ <i>Geography and Climate</i>	7
1.1 Keadaan Geografi/ <i>Geography Condition</i>	7
1.2 Iklim/ <i>Climate</i>	11
Bab 2. Pemerintahan/ <i>Government</i>	23
2.1 Wilayah Administratif/ <i>Administrative Area</i>	23
2.2 Sumber Daya Manusia/ <i>Human Resources</i>	25
2.3 Pemilihan Umum/ <i>General Election</i>	32
2.4 Keuangan Daerah/ <i>Local Finance</i>	34
Bab 3. Penduduk dan Ketenagakerjaan/ <i>Population and Employment</i>	47
3.1 Penduduk/ <i>Population</i>	47
3.2 Ketenagakerjaan/ <i>Employment</i>	52
Bab 4. Sosial dan Kesejahteraan Rakyat/ <i>Social and Welfare</i>	71
4.1 Pendidikan/ <i>Education</i>	71
4.2 Kesehatan/ <i>Health</i>	98
4.3 Agama dan Sosial Lainnya/ <i>Religion and Other Social Affairs</i>	113
Bab 5. Pertanian/ <i>Agriculture</i>	127
5.1 Hortikultura/ <i>Horticulture</i>	127
5.2 Perkebunan/ <i>Estate Crops</i>	148
5.3 Peternakan/ <i>Livestock</i>	152
5.4 Perikanan/ <i>Fishery</i>	155
5.5 Kehutanan/ <i>Forestry</i>	160
Bab 6. Pertambangan dan Energi/ <i>Mining and Energy</i>	169
Bab 7. Industri/ <i>Industry</i>	177
Bab 8. Pariwisata/ <i>Tourism</i>	185
Bab 9. Transportasi dan Komunikasi/ <i>Transportation and Communication</i>	197
9.1 Transportasi/ <i>Transportation</i>	197
9.2 Komunikasi/ <i>Communication</i>	201
Bab 10. Koperasi/ <i>Cooperative</i>	209
Bab 11. Pengeluaran Penduduk dan Konsumsi Makanan/ <i>Population Expenditure and Consumption</i>	219
Bab 12. Sistem Neraca Nasional/ <i>System of National Accounts</i>	231
12.1 Pendapatan Nasional/ <i>National Income</i>	231
Bab 13. Perbandingan Antar Kabupaten/Kota/ <i>Comparison of Inter Regency/Municipality</i>	251

Daftar Tabel /List of Tables

<u>Tabel</u> 1.1.1	Luas Daerah Menurut Kecamatan di Kabupaten Parigi Moutong, 2018	
Table	<i>Total Area by Sub District in Parigi Moutong Regency, 2018</i>	7
<u>Tabel</u> 1.1.2	Tinggi Wilayah di Atas Permukaan Laut (DPL) menurut Kecamatan di Kabupaten Parigi Moutong, 2018	
Table	<i>Height Above Mean Sea Level (AMSL) by Subdistrict in Parigi Moutong Regency, 2018</i>	9
<u>Tabel</u> 1.1.3	Jarak dari Ibukota Kabupaten ke Ibukota Kecamatan di Kabupaten Parigi Moutong, 2018	
Table	<i>The Distance from Regency Capital to Subdistrict Capital in Parigi Moutong Regency, 2018</i>	10
<u>Tabel</u> 1.2.1	Kondisi Keadaan Iklim di Kabupaten Parigi Moutong, 2014-2018	
Table	<i>Climate Condition in Parigi Moutong Regency, 2014-2018</i>	11
<u>Tabel</u> 1.2.2	Rata-rata Suhu dan Kelembaban Udara Menurut Bulan di Kabupaten Parigi Moutong, 2018	
Table	<i>Average Temperature and Humidity by Month in Parigi Moutong Regency, 2018</i>	12
<u>Tabel</u> 1.2.3	Rata-rata Tekanan Udara dan Kecepatan Udara Menurut Bulan di Kabupaten Parigi Moutong, 2018	
Table	<i>Average Atmospheric Pressure and Wind Velocity by Month in Parigi Moutong Regency, 2018</i>	13
<u>Tabel</u> 1.2.4	Jumlah Curah Hujan dan Hari Hujan Menurut Bulan di Kabupaten Parigi Moutong, 2018	
Table	<i>Amount of Precipitation and Rainy Days by Month in Parigi Moutong Regency, 2018</i>	14
<u>Tabel</u> 1.2.5	Rata-rata Arah Angin dan Kecepatan Angin Menurut Bulan di Kabupaten Parigi Moutong, 2018	
Table	<i>Average Direction of Wind and Wind Velocity by Month in Parigi Moutong Regency, 2018</i> ...15	
<u>Tabel</u> 2.1.1	Jumlah Kelurahan Menurut Kecamatan di Kabupaten Parigi Moutong, 2018	
Table	<i>Number of Sub District by Sub District in Parigi Moutong Regency, 2018</i>	23
<u>Tabel</u> 2.1.2	Jumlah Desa ¹ Menurut Kecamatan di Kabupaten Parigi Moutong, 2018	
Table	<i>Number of Villages¹ by Sub District in Parigi Moutong Regency, 2018</i>	24
<u>Tabel</u> 2.2.1	Jumlah Pegawai Negeri Sipil Menurut Jabatan dan Jenis Kelamin di Kabupaten Parigi Moutong, 2017 dan 2018	
Table	<i>Number of Civil Servants by Occupation and Sex in Parigi Moutong Regency, 2017 and 2018</i>	25
<u>Tabel</u> 2.2.2	Jumlah Pegawai Negeri Sipil Menurut Tingkat Pendidikan dan Jenis Kelamin di Kabupaten Parigi Moutong, 2017 dan 2018	
Table	<i>Number of Civil Servants by Occupation and Sex in Parigi Moutong Regency, 2017 and 2018</i>	26
<u>Tabel</u> 2.2.3	Jumlah Pegawai Negeri Sipil Menurut Tingkat Kepangkatan dan Jenis Kelamin di Kabupaten Parigi Moutong, 2017 dan 2018	
Table	<i>Number of Civil Servants by Hierarchy and Sex in Parigi Moutong Regency, 2017 and 2018</i>	27
<u>Tabel</u> 2.2.4	Jumlah Pegawai Negeri Sipil Menurut Menurut Dinas/Instansi Pemerintahan dan Jenis Kelamin di Kabupaten Parigi Moutong, 2018	
Table	<i>Number of Civil Servants by Institution/Office and Sex in Parigi Moutong Regency, 2018</i>	28
<u>Tabel</u> 2.3.1	Jumlah Anggota DPRD Menurut Partai Politik dan Jenis Kelamin di Kabupaten Parigi Moutong, 2018	
Table	<i>Number of Local Assembly by Parties and Sex in Parigi Moutong Regency, 2018</i>	32
<u>Tabel</u> 2.3.2	Jumlah Keputusan DPRD Menurut Jenis Keputusan di Kabupaten Parigi Moutong, 2014-2018	
Table	<i>Number of Acts of Local Assembly by Type of Act in Parigi Moutong Regency, 2014-2018</i> ...33	
<u>Tabel</u> 2.4.1	Realisasi Pendapatan Pemerintah Kabupaten Parigi Moutong Menurut Jenis Pendapatan (ribu rupiah), 2015-2018	
Table	<i>Actual Revenues of Government of Parigi Moutong Regency by Source of Revenues (thousand rupiahs), 2015-2018</i>	34
<u>Tabel</u> 2.4.2	Realisasi Belanja Pemerintah Kabupaten Parigi Moutong Menurut Jenis Belanja (ribu rupiah), 2015-2018	
Table	<i>Actual Expenditures of Government of Parigi Moutong Regency by Kind of Expenditures (thousand rupiahs), 2015-2018</i>	36
<u>Tabel</u> 3.1.1	Penduduk, Laju Pertumbuhan Penduduk, Distribusi Persentase Penduduk,	
Table	Kepadatan Penduduk, Rasio Jenis Kelamin Penduduk Menurut Kecamatan,	

2010 dan 2018

Table	<i>Population, Population Growth Rate, Percentage Distribution of Population, Population Density, and Population Sex Ratio by Sub District, 2010 and 2018</i>	47
<u>Tabel</u> 3.1.2	Jumlah Penduduk dan Rasio Jenis Kelamin Menurut Kecamatan di Kabupaten Parigi Moutong, 2018	
Table	<i>Population and Sex Ratio by Sub District in Parigi Moutong Regency, 2018</i>	50
<u>Tabel</u> 3.1.3	Jumlah Penduduk Menurut Kelompok Umur dan Jenis Kelamin di Kabupaten Parigi Moutong, 2018	
Table	<i>Population by Age Group and Sex in Parigi Moutong Regency, 2018</i>	51
<u>Tabel</u> 3.2.1	Jumlah Penduduk Berumur 15 Tahun Keatas Menurut Jenis Kegiatan Selama Seminggu yang Lalu dan Jenis Kelamin di Kabupaten Parigi Moutong, 2018	
Table	<i>Population Aged 15 Years and Over by Type of Activity During the Previous Week and Sex in Parigi Moutong Regency, 2018</i>	52
<u>Tabel</u> 3.2.2	Jumlah Penduduk Berumur 15 Tahun Keatas yang Termasuk Angkatan Kerja dan Bukan Angkatan Kerja Menurut Pendidikan Tertinggi yang Ditamatkan di Kabupaten Parigi Moutong, 2018	
Table	<i>Population Aged 15 Years and Over Who Include as Economically Active and Economically Inactive by Educational Attainment in Parigi Moutong Regency, 2018</i>	53
<u>Tabel</u> 3.2.3	Jumlah Penduduk Berumur 15 Tahun Keatas yang Bekerja Selama Seminggu yang Lalu Menurut Kelompok Umur dan Jenis Kelamin di Kabupaten Parigi Moutong, 2018	
Table	<i>Population Aged 15 Years and Over Who Worked During the Previous Week by Age Group and Sex in Parigi Moutong Regency, 2018</i>	54
<u>Tabel</u> 3.2.4	Jumlah Penduduk Berumur 15 Tahun Keatas yang Bekerja Selama Seminggu yang Lalu Menurut Lapangan Pekerjaan Utama dan Jenis Kelamin di Kabupaten Parigi Moutong, 2018	
Table	<i>Population Aged 15 Years and Over Who Worked During the Previous Week by Main Industry and Sex in Parigi Moutong Regency, 2018</i>	55
<u>Tabel</u> 3.2.5	Jumlah Penduduk Berumur 15 Tahun Keatas yang Bekerja Selama Seminggu yang Lalu Menurut Jumlah Jam Kerja Seluruhnya dan Jenis Kelamin di Kabupaten Parigi Moutong, 2018	
Table	<i>Population Aged 15 Years and Over Who Worked During the Previous Week by Total Working Hours and Sex in Parigi Moutong Regency, 2018</i>	56
<u>Tabel</u> 3.2.6	Jumlah Penduduk Berumur 15 Tahun Keatas yang Bekerja Selama Seminggu yang Lalu Menurut Jumlah Jam Kerja pada Pekerjaan Utama dan Jenis Kelamin di Kabupaten Parigi Moutong, 2018	
Table	<i>Population Aged 15 Years and Over Who Worked During the Previous Week on Main Industry and Sex in Parigi Moutong Regency, 2018</i>	57
<u>Tabel</u> 3.2.7	Jumlah Penduduk Berumur 15 Tahun Keatas yang Bekerja Selama Seminggu yang Lalu Menurut Status Pekerjaan Utama dan Jenis Kelamin di Kabupaten Parigi Moutong, 2018	
Table	<i>Population Aged 15 Years and Over Who Worked During the Previous Week by Main Employment Status and Sex in Parigi Moutong Regency, 2018</i>	58
<u>Tabel</u> 4.1.1	Jumlah Sekolah, Guru, dan Murid Raudatul Athfal (RA) di Bawah Kementerian Agama Menurut Kecamatan, 2017/2018	
Table	<i>Number of Schools, Teachers, and Pupils in Raudatul Athfal (RA) Under The Ministry of Religious Affairs by Sub District, 2017/2018</i>	71
<u>Tabel</u> 4.1.2	Jumlah Sekolah, Guru, dan Murid Sekolah Dasar (SD) di Bawah Kementerian Pendidikan dan Kebudayaan Menurut Kecamatan, 2017/2018	
Table	<i>Number of Schools, Teachers, and Pupils in Primary Schools Under The Ministry of Education and Culture by Sub District, 2017/2018</i>	72
<u>Tabel</u> 4.1.3	Jumlah Sekolah, Guru, dan Murid Madrasah Ibtidaiyah (MI) di Bawah Kementerian Agama Menurut Kecamatan Menurut Kecamatan, 2017/2018	
Table	<i>Number of Schools, Teachers, and Pupils in Madrasah Ibtidaiyah (MI) Under The Ministry of Religious Affairs by Sub District, 2017/2018</i>	75
<u>Tabel</u> 4.1.4	Jumlah Sekolah, Guru, dan Murid Sekolah Menengah Pertama (SMP) di Bawah Kementerian Pendidikan dan Kebudayaan Menurut Kecamatan, 2017/2018	
Table	<i>Number of Schools, Teachers, and Pupils in Junior High Schools Under The Ministry of Education and Culture by Sub District, 2017/2018</i>	78

<u>Tabel</u> 4.1.4	Jumlah Sekolah, Guru, dan Murid Madrasah Tsanawiyah (MTs) di Bawah Kementerian Pendidikan dan Kebudayaan Menurut Kecamatan, 2017/2018	
Table	<i>Number of Schools, Teachers, and Pupils in Junior High Schools Under The Ministry of Education and Culture by Sub District, 2017/2018</i>	78
<u>Tabel</u> 4.1.5	Jumlah Sekolah, Guru, dan Murid Madrasah Tsanawiyah (MTs) di Bawah Kementerian Agama Menurut Kecamatan, 2017/2018	
Table	<i>Number of Schools, Teachers, and Pupils in Madrasah Tsanawiyah (MTs) Under The Ministry of Religious Affairs by Sub District, 2017/2018</i>	81
<u>Tabel</u> 4.1.6	Jumlah Sekolah, Guru, dan Murid Sekolah Menengah Atas (SMA) di Bawah Kementerian Pendidikan dan Kebudayaan Menurut Kecamatan, 2017/2018	
Table	<i>Number of Schools, Teachers, and Pupils in Senior High Schools Under The Ministry of Education and Culture by Sub District, 2017/2018</i>	84
<u>Tabel</u> 4.1.7	Jumlah Sekolah, Guru, dan Murid Sekolah Menengah Kejuruan (SMK) di Bawah Kementerian Pendidikan dan Kebudayaan Menurut Kecamatan, 2017/2018	
Table	<i>Number of Schools, Teachers, and Pupils in Vocational High Schools Under The Ministry of Education and Culture by Sub District, 2017/2018</i>	87
<u>Tabel</u> 4.1.8	Jumlah Sekolah, Guru, dan Murid Madrasah Aliyah (MA) di Bawah Kementerian Agama Menurut Kecamatan, 2017/2018	
Table	<i>Number of Schools, Teachers, and Pupils in Madrasah Aliyah (MA) Under the Ministry of Religious Affairs by Sub District, 2017/2018</i>	90
<u>Tabel</u> 4.1.9	Jumlah Desa/Kelurahan yang Memiliki Fasilitas Sekolah Menurut Kecamatan dan dan Tingkat Pendidikan di Kabupaten Parigi Moutong, 2011– 2018	
Table	<i>Number of Villages Having Educational Facilities by Province and Educational Level in Parigi Moutong Regency, 2011– 2018</i>	93
<u>Tabel</u> 4.1.10	Persentase Penduduk Usia 7–24 Tahun Menurut Jenis Kelamin, Kelompok Umur Sekolah, dan Partisipasi Sekolah di Kabupaten Parigi Moutong, 2018	
Table	<i>Percentage of Population Aged 7-24 Years by Sex, Age Group, and School Participation in Parigi Moutong Regency, 2018</i>	96
<u>Tabel</u> 4.1.11	Angka Partisipasi Murni (APM) dan Angka Partisipasi Kasar (APK) Menurut Jenjang Pendidikan di Kabupaten Parigi Moutong, 2018	
Table	<i>Net Enrollment Rate and Gross Enrollment Rate by Educational Level Parigi in Moutong Regency, 2018</i>	97
<u>Tabel</u> 4.2.1	Jumlah Desa/Kelurahan Yang Memiliki Sarana Kesehatan Menurut Kecamatan, 2011-2018	
Table	<i>Number of Villages Having Health Facilities by Sub District, 2011-2018</i>	98
<u>Tabel</u> 4.2.2	Jumlah Tenaga Kesehatan Menurut Kecamatan, 2018	
Table	<i>Number of Medical Personnel by Sub District, 2018</i>	101
<u>Tabel</u> 4.2.3	Jumlah Rumah Sakit Umum, Rumah Sakit Khusus, dan Puskesmas Menurut Kecamatan, 2017 dan 2018	
Table	<i>Number of General Hospital, Special Hospital, and Public Health Center by Sub District, 2017 dan 2018</i>	102
<u>Tabel</u> 4.2.4	Jumlah Tenaga Kesehatan Menurut Sarana Pelayanan Kesehatan di Kabupaten Parigi Moutong, 2018	
Table	<i>Number of Health Personal by Type of Health Facility in Parigi Moutong Regency, 2018</i> ..	104
<u>Tabel</u> 4.2.5	Jumlah Dokter Spesialis, Dokter Umum, dan Dokter Gigi Menurut Sarana Pelayanan Kesehatan di Kabupaten Parigi Moutong, 2018	
Table	<i>Number of Health Personal by Type of Health Facility in Parigi Moutong Regency, 2018</i> ..	105
<u>Tabel</u> 4.2.6	Jumlah Balita yang Pernah Mendapat Imunisasi Menurut Kecamatan dan Jenis Imunisasi di Kabupaten Parigi Moutong, 2018	
Table	<i>Number of Children Under Five Years Who Had Immunization by Regency and Type in Parigi Moutong Regency, 2018</i>	106
<u>Tabel</u> 4.2.7	Jumlah Kasus 10 Penyakit Terbanyak di Kabupaten Parigi Moutong, 2018	
Table	<i>Number of Cases of the 10 Most Diseases in Parigi Moutong Regency, 2018</i>	108
<u>Tabel</u> 4.2.8	Jumlah Kasus HIV/AIDS, IMS, DBD, Diare, TB, dan Malaria Menurut Kecamatan di Kabupaten Parigi Moutong, 2018	
Table	<i>Number of Cases of HIV/AIDS, Sexually Transmitted Infection, Dengue Fever, Diarrhea, Tuberculosis (TB) and Malaria by District in Parigi Moutong Regency, 2018</i>	109

<u>Tabel</u> 4.2.9	Jumlah Klinik Keluarga Berencana (KKB) dan Pos Pelayanan Keluarga Berencana Desa Menurut Kecamatan di Kabupaten Parigi Moutong, 2018	
Table	<i>Number of Family Planning Clinics and Village Family Planning Service Units by Subdistrict in Parigi Moutong Regency, 2018</i>	110
<u>Tabel</u> 4.2.10	Jumlah Pasangan Usia Subur dan Peserta KB Aktif Menurut Kecamatan di Kabupaten Parigi Moutong, 2018	
Table	<i>Number of Eligible Couples and Family Planning Participants by Subdistrict in Parigi Moutong Regency, 2018</i>	111
<u>Tabel</u> 4.3.1	Jumlah Tempat Peribadatan Menurut Kecamatan, 2018	
Table	<i>Number of Places of Worship by Sub District and Religion, 2018</i>	113
<u>Tabel</u> 4.3.2	Jumlah Desa1/Kelurahan yang Mengalami Bencana Alam2 Menurut Kecamatan, 2011– 2018	
Table	<i>Number of Villages1 that Had Natural Disaster2 by Sub District, 2011-2018</i>	114
<u>Tabel</u> 4.3.3	Garis Kemiskinan dan Penduduk Miskin di Kabupaten Parigi Moutong, 2013-2018	
Table	<i>Poverty Line and Number of Poor People in Parigi Moutong Regency, 2013–2018</i>	116
<u>Tabel</u> 5.1.1	Luas Panen Tanaman Sayuran Menurut Kecamatan dan Jenis Tanaman (ha), 2017 dan 2018	
Table	<i>Harvested Area of Vegetables by Sub District and Kind of Plant (ha), 2017 and 2018</i>	127
<u>Tabel</u> 5.1.2	Produksi Tanaman Sayuran Menurut Kecamatan dan Jenis Tanaman (ton), 2017 dan 2018	
Table	<i>Harvested Area of Vegetables by Sub District and Kind of Plant (ton), 2017 dan 2018</i>	129
<u>Tabel</u> 5.1.3	Luas Panen Tanaman Sayuran dan Buah–Buahan Semusim Menurut Jenis Tanaman (ha), 2015–2018	
Table	<i>Harvested Area of Seasonal Vegetables and Fruits by Kind of Plant (ha), 2015–2018</i>	131
<u>Tabel</u> 5.1.4	Produksi Tanaman Sayuran dan Buah–Buahan Semusim Menurut Jenis Tanaman (ton), 2015–2018	
Table	<i>Harvested Area of Seasonal Vegetables and Fruits by Kind of Plant (ha), 2015–2018</i>	132
<u>Tabel</u> 5.1.5	Luas Panen Tanaman Biofarmaka Menurut Kecamatan dan Jenis Tanaman (m2), 2017 dan 2018	
Table	<i>Harvested Area of Medicinal Plants by Sub District and Kind of Plant (m2), 2017 and 2018</i>	132
<u>Tabel</u> 5.1.6	Produksi Tanaman Biofarmaka Menurut Kecamatan dan Jenis Tanaman (kg), 2017 dan 2018	
Table	<i>Production of Medicinal Plants by Sub District and Kind of Plant (kg), 2017 and 2018</i>	135
<u>Tabel</u> 5.1.7	Luas Panen Tanaman Biofarmaka Menurut Jenis Tanaman (m2), 2015–2018	
Table	<i>Harvested Area of Medicinal Plants by Kind of Plant (m2), 2015–2018</i>	137
<u>Tabel</u> 5.1.8	Produksi Tanaman Biofarmaka Menurut Jenis Tanaman (kg), 2015–2018	
Table	<i>Production of Medicinal Plants by Kind of Plant (kg), 2015–2018</i>	138
<u>Tabel</u> 5.1.9	Luas Panen Tanaman Hias Menurut Kecamatan dan Jenis Tanaman (m2), 2017 dan 2018	
Table	<i>Harvested Area of Ornamental Plants by Sub District and Kind of Plant (m2), 2017 and 2018</i>	139
<u>Tabel</u> 5.1.10	Produksi Tanaman Hias Menurut Kecamatan dan Jenis Tanaman (tangkai), 2017 dan 2018	
Table	<i>Production of Ornamental Plants by Sub District and Kind of Plant (stalks), 2017 and 2018</i>	141
<u>Tabel</u> 5.1.11	Luas Panen Tanaman Hias Menurut Jenis Tanaman (m2), 2015–2018	
Table	<i>Harvested Area of Ornamental Plants by Kind of Plant (m2), 2015–2018</i>	143
<u>Tabel</u> 5.1.12	Produksi Tanaman Hias Menurut Jenis Tanaman (tangkai), 2015–2018	
Table	<i>Production of Ornamental Plants by Kind of Plant (stalks), 2015–2018</i>	144
<u>Tabel</u> 5.1.13	Produksi Buah-buahan dan Sayuran Menurut Kecamatan dan Jenis Tanaman (tangkai), 2017 dan 2018	
Table	<i>Production of Annual Fruits and Vegetables by Sub District and Kind of Plant (stalks), 2017 and 2018</i>	145
<u>Tabel</u> 5.1.14	Produksi Buah–Buahan dan Sayuran Tahunan Menurut Jenis Tanaman (ton), 2015–2018	
Table	<i>Production of Annual Fruits and Vegetables by Kind of Plant (ton), 2015–2018</i>	147
<u>Tabel</u> 5.2.1	Luas Areal Tanaman Perkebunan Menurut Kecamatan dan Jenis Tanaman (ha), 2017 dan 2018	
Table	<i>Planted Area of Estate Crops by Sub District and Type of Crops (ha), 2017 dan 2018</i>	148
<u>Tabel</u> 5.2.2	Produksi Perkebunan Menurut Kecamatan dan Jenis Tanaman (ton), 2017 dan 2018	
Table	<i>Production of Estate by Sub District and Type of Crops (ton), 2017 and 2018</i>	150

<u>Tabel</u> 5.3.1	Populasi Ternak Menurut Kecamatan dan Jenis Ternak di Kabupaten Parigi Moutong (ekor), 2018	
<i>Table</i>	<i>Livestock Population by Subdistrict and Kind of Livestock in Parigi Moutong Regency (head), 2018.....</i>	152
<u>Tabel</u> 5.3.2	Populasi Unggas Menurut Kecamatan dan Jenis Unggas di Kabupaten Parigi Moutong (ekor), 2018	
<i>Table</i>	<i>Poultry Population by Subdistrict and Kind of Poultry in Parigi Moutong Regency (head), 2018.....</i>	153
<u>Tabel</u> 5.3.3	Jumlah Ternak yang Dipotong Menurut Kecamatan dan Jenis Ternak di Kabupaten Parigi Moutong (ekor), 2018	
<i>Table</i>	<i>Livestock Slaughtered by Subdistrict and Kind of Livestock in Parigi Moutong Regency (head), 2018.....</i>	154
<u>Tabel</u> 5.4.1	Jumlah Rumah Tangga Perikanan Menurut Kecamatan di Kabupaten Parigi Moutong, 2014–2018	
<i>Table</i>	<i>Number of Fishery Household by Sub District in Parigi Moutong Regency, 2014–2018.....</i>	155
<u>Tabel</u> 5.4.2	Produksi Perikanan Tangkap Menurut Kecamatan dan Jenis Subsektor di Kabupaten Parigi Moutong (ton), 2017 dan 2018	
<i>Table</i>	<i>Production of Fish Capture by Sub District and subsector in Parigi Moutong Regency (tons), 2017 and 2018.....</i>	156
<u>Tabel</u> 5.4.3	Luas dan Produksi Budidaya Perikanan Tambak Menurut Kecamatan dan Jenis Budidaya di Kabupaten Parigi Moutong, 2018	
<i>Table</i>	<i>Total Area and Production of Pond Aquaculture by Sub District and Type of Pond Aquaculture in Parigi Moutong Regency, 2018.....</i>	157
<u>Tabel</u> 5.4.4	Budidaya Perikanan Laut Menurut Kecamatan di Kabupaten Parigi Moutong (m2), 2018	
<i>Table</i>	<i>Marine Aquaculture by Sub District in Parigi Moutong Regency (m2), 2018.....</i>	158
<u>Tabel</u> 5.5.1	Luas Kawasan Hutan Menurut Fungsinya di Kabupaten Parigi Moutong, 2017 dan 2018	
<i>Table</i>	<i>Forest Area by Function in Parigi Moutong Regency, 2017 and 2018.....</i>	160
<u>Tabel</u> 5.5.2	Produksi Kayu Hutan Menurut Jenis Produksi di Kabupaten Parigi Moutong (ton), 2014–2018	
<i>Table</i>	<i>Timber Production Type of Product by Sub District in Parigi Moutong Regency (tons), 2014–2018.....</i>	161
<u>Tabel</u> 6.1	Jumlah Pelanggan Listrik Menurut Rayon, 2014–2018	
<i>Table</i>	<i>Number of Electricity Customers by Rayon, 2014–2018.....</i>	169
<u>Tabel</u> 6.2	Jumlah Pelanggan dan Air yang Disalurkan Menurut Kecamatan, 2018	
<i>Table</i>	<i>Number of Customers and Distributed Water by Sub District, 2018.....</i>	170
<u>Tabel</u> 7.1	Jumlah Unit Usaha dan Tenaga Kerja Industri Kecil Menengah yang Baru Terdaftar Menurut Jenis Industri di Kabupaten Parigi Moutong, 2018	
<i>Table</i>	<i>Number Of Companies and Labour of Newly Registered Small and Medium Industry by Type of Industry in Parigi Moutong Regency, 2018.....</i>	177
<u>Tabel</u> 7.2	Jumlah Sarana Perdagangan Menurut Jenisnya di Kabupaten Parigi Moutong, 2014–2018	
<i>Table</i>	<i>Number of Trading Facilities by Type of Facility in Parigi Moutong Regency, 2014–2018..</i>	178
<u>Tabel</u> 8.1	Jumlah Rumah Makan/Restoran Menurut Kecamatan, 2015–2018	
<i>Table</i>	<i>Number of Restaurants by Sub District, 2015–2018.....</i>	185
<u>Tabel</u> 8.2	Jumlah Akomodasi Hotel Menurut Kecamatan di Kabupaten Parigi Moutong, 2017 dan 2018	
<i>Table</i>	<i>Number of Hotel Accomodations by Sub District in Parigi Moutong Regency, 2017 and 2018.....</i>	186
<u>Tabel</u> 8.3	Jumlah Kunjungan Wisatawan Menurut Bulan di Kabupaten Parigi Moutong, 2018	
<i>Table</i>	<i>Number of Tourists Visits by Month in Parigi Moutong Regency, 2018.....</i>	187
<u>Tabel</u> 8.4	Jumlah Objek Wisata Menurut Kecamatan di Kabupaten Parigi Moutong, 2018	
<i>Table</i>	<i>Number of Tourists Attractions by Sub District in Parigi Moutong Regency, 2018.....</i>	188
<u>Tabel</u> 9.1.1	Panjang Jalan Menurut Kecamatan dan Pemerintahan yang Berwenang Mengelolanya di Kabupaten Parigi Moutong (km), 2018	
<i>Table</i>	<i>Length of Roads by Subdistrict and Level of Government Authority in Parigi Moutong Regency (km), 2018.....</i>	197

<u>Tabel</u> 9.1.2	Panjang Jalan Kabupaten Menurut Kecamatan dan Jenis Permukaan Jalan di Kabupaten Parigi Moutong (km), 2018	
<i>Table</i>	<i>Length of Regency Roads by Subdistrict and Tupe of Road Surface in Parigi Moutong Regency (km), 2018</i>	198
<u>Tabel</u> 9.1.3	Panjang Jalan Kabupaten Menurut Kecamatan dan Kondisi Jalan di Kabupaten Parigi Moutong (km), 2018	
<i>Table</i>	<i>Length of Regency Roads by Subdistrict and Level of Government Authority in Parigi Moutong Regency (km), 2018</i>	199
<u>Tabel</u> 9.1.4	Jumlah Kendaraan Bermotor Menurut Kecamatan dan Jenis Kendaraan, 2018	
<i>Table</i>	<i>Number of Motor Vehicles by Subdistrict and Type of Vehicle in Parigi Moutong Regency, 2018</i>	200
<u>Tabel</u> 9.2.1	Jumlah Kantor Pos Pembantu Menurut Kecamatan di Kabupaten Parigi Moutong, 2014-2018	
<i>Table</i>	<i>Number of Auxillary Post Office by Subdistrict in Parigi Moutong Regency, 2014-2018</i>	201
<u>Tabel</u> 10.1	Jumlah Koperasi Menurut Jenis Koperasi dan Kecamatan di Kabupaten Parigi Moutong, 2018	
<i>Table</i>	<i>Number of Cooperatives by Type of Cooperative and Subdistrict in Parigi Moutong Regency, 2018</i>	209
<u>Tabel</u> 11.1	Persentase Penduduk Menurut Golongan Pengeluaran Per Kapita Sebulan di Kabupaten Parigi Moutong, 2018	
<i>Table</i>	<i>Percentage of Population by Expenditure Per Capita Per Month Class in Parigi Moutong Regency, 2018</i>	219
<u>Tabel</u> 11.2	Rata-rata Pengeluaran dan Persentase Rata-rata Pengeluaran Per Kapita Sebulan Menurut Kelompok Makanan di Kabupaten Parigi Moutong, 2018	
<i>Table</i>	<i>Average Expenditure and Percentage Average Expenditure Per Capita Per Month by Food Group Class in Parigi Moutong Regency, 2018</i>	220
<u>Tabel</u> 11.3	Rata-rata Pengeluaran dan Persentase Rata-rata Pengeluaran Per Kapita Sebulan Menurut Kelompok Bukan Makanan di Kabupaten Parigi Moutong, 2018	
<i>Table</i>	<i>Average Expenditure and Percentage Average Expenditur Per Capita Per Month by Non Food Group Class in Parigi Moutong Regency, 2018</i>	221
<u>Tabel</u> 12.1.1	Produk Domestik Regional Bruto Atas Dasar Harga Berlaku Menurut Lapangan Usaha (juta rupiah), 2014-2018	
<i>Table</i>	<i>Gross Domestic Regional Bruto at Current Market Prices by Industry (million rupiahs), 2014-2018</i>	231
<u>Tabel</u> 12.1.2	Produk Domestik Regional Bruto Atas Dasar Harga Konstan Menurut Lapangan Usaha (juta rupiah), 2014-2018	
<i>Table</i>	<i>Gross Domestic Regional Bruto at Constant Market Prices by Industry (million rupiahs), 2014-2018</i>	233
<u>Tabel</u> 12.1.3	Distribusi Persentase Produk Domestik Regional Bruto Atas Dasar Harga Berlaku Menurut Lapangan Usaha, 2014-2018	
<i>Table</i>	<i>Percentage Distribution of Gross Domestic Regional Bruto at Current Market Prices by Industry, 2014-2018</i>	235
<u>Tabel</u> 12.1.4	Laju Pertumbuhan Produk Domestik Regional Bruto Atas Dasar Harga Konstan 2010 Menurut Lapangan Usaha (persen), 2015-2018	
<i>Table</i>	<i>Growth Rate of Gross Domestic Regional Bruto at 2010 Constant Market Prices by Industry (percent), 2015-2018</i>	237
<u>Tabel</u> 12.1.5	Produk Domestik Regional Bruto Atas Dasar Harga Berlaku Menurut Pengeluaran (miliar rupiah), 2014-2018	
<i>Table</i>	<i>Gross Domestic Regional Bruto at Current Market Prices by Type of Expenditure (billion rupiahs), 2014-2018</i>	239
<u>Tabel</u> 12.1.6	Produk Domestik Regional Bruto Atas Dasar Harga Konstan 2010 Menurut Pengeluaran (miliar rupiah), 2014-2018	
<i>Table</i>	<i>Gross Domestic Regional Bruto at 2010 Constant Market Prices by Type of Expenditure (billion rupiahs), 2014-2018</i>	240
<u>Tabel</u> 12.1.7	Indeks Harga Implisit Produk Domestik Regional Bruto Menurut Lapangan Usaha di Kabupaten Parigi Moutong (2010=100), 2014-2018	
<i>Table</i>	<i>Implicit Price Index of Gross Regional Domestic Product by Industry in Parigi Moutong Regency(2010=100), 2014- 2018</i>	241

<u>Tabel</u> 12.1.8	Laju Implisit Produk Domestik Regional Bruto Menurut Lapangan Usaha di Kabupaten Parigi Moutong, 2014-2018	
<i>Table</i>	<i>Implicit Growth Rate of Gross Regional Domestic Product by Industry in Parigi Moutong Regency, 2014-2018</i>	243
<u>Tabel</u> 13.1	Penduduk Pertengahan Tahun Beberapa Kabupaten di Provinsi Sulawesi Tengah (orang), 2014-2018	
<i>Table</i>	<i>The number of mid-year population in Couple Regencies of Sulawesi Tengah Province (person) 2014-2018</i>	251
<u>Tabel</u> 13.2	Laju Pertumbuhan Produk Domestik Regional Bruto Beberapa Kabupaten/ Kota Menurut Harga Konstan di Provinsi Sulawesi Tengah (persen), 2015-2018	
<i>Table</i>	<i>Growth Rate of Gross Regional Domestic Product at 2000 Constant Market Prices in Couple Regencies of Sulawesi Tengah Province(Percent), 2015-2018</i>	252
<u>Tabel</u> 13.3	Penduduk Miskin Menurut Kabupaten/ Kota di Provinsi Sulawesi Tengah (orang), 2014-2018	
<i>Table</i>	<i>Poor People by Regency/Municipality in Sulawesi Tengah Province (person), 2014-2018</i> ..	253
<u>Tabel</u> 13.4	Indeks Pembangunan Manusia (IPM) Menurut Kabupaten/ Kota Di Provinsi Sulawesi Tengah , 2014-2018	
<i>Table</i>	<i>Human Development Index (HDI) by Regency/Municipality in Sulawesi Tengah Province, 2014-2018</i>	254

<https://parigimoutongkab.bps.go.id>

Penjelasan Umum/Explanatory Notes

Tanda-tanda, satuan-satuan, dan lain-lainnya yang digunakan dalam publikasi ini adalah sebagai berikut:

Symbols, measurement units, and acronyms which are used in this publication, are as follows:

1. TANDA-TANDA/SYMBOLS

Data tidak tersedia/ <i>Data not available</i>	: ...	
Tidak ada atau nol / <i>Null or zero</i>		: -
Data dapat diabaikan/ <i>Data negligible</i>	: 0	
Tanda decimal/ <i>Decimal point</i>		: ,
Data tidak dapat ditampilkan/ <i>Not applicable</i>	: NA	
Angka perkiraan/ <i>Estimated figures</i>	: e	
Angka sementara/ <i>Preliminary figures</i>	: *	
Angka sangat sementara/ <i>Very preliminary figures</i> : **		
Angka diperbaiki/ <i>Revised figures</i>	: r	

2. SATUAN/UNITS

barel/ <i>barrel</i>	: 158,99 liter/litres = 1/6,2898 m ³
hektar (ha)/ <i>hectare (ha)</i>	: 10 000 m ²
kilometer (km)/ <i>kilometres (km)</i>	: 1 000 meter/meters (m)
knot/ <i>knot</i>	: 1,8523 km/jam (km/hour)
kuintal/ <i>quintal</i>	: 100 kg
KWh	: 1 000 Watt hour
MWh	: 1 000 KWh
liter (untuk beras)/ <i>litre (for rice)</i>	: 0,80 kg
ons/ <i>ounce</i>	: 28,31 gram/grams
ton	: 1 000 kg

Satuan lain: buah, dus, butir, helai/lembar, kaleng, batang, pulsa, ton kilometer (ton-km), jam, menit, persen (%).

Other units: unit, pack, pieces, sheet, tin, pulse, ton-kilometres(ton-km), hour, minute, percent (%).

Perbedaan angka di belakang koma disebabkan oleh pembulatan angka.

The difference in decimal numbers is caused by rounding.

GEOGRAFI DAN IKLIM

GEOGRAPHY AND CLIMATE

BAB

CHAPTER

1



SUHU TEMPERATURE

33,9 °C

Tertinggi
Highest

22,6 °C

Terendah
Lowest

KECEPATAN ANGIN WIND VELOCITY

7,0 Knot Tertinggi
Highest

Terendah
Lowest

1,3 Knot

CURAH HUJAN PRECIPITATION

81,3 mm

Tertinggi
Highest

8,9 mm

Terendah
Lowest



**RATA-RATA SUHU UDARA, CURAH HUJAN DAN
KECEPATAN ANGIN DI PARIGI MOUTONG, 2018**
**AVERAGE OF TEMPERATURE, PRECIPITATION AND WIND VELOCITY
IN PARIGI MOUTONG REGENCY, 2018**

PENJELASAN TEKNIS

1. Secara astronomis, Kabupaten Parigi Moutong terletak pada posisi 119°45 - 121°06 Bujur Timur dan 0°14 Lintang Selatan serta 4°40 Lintang Utara.
2. Berdasarkan posisi geografisnya Kabupaten Parigi Moutong memiliki batas-batas: Utara - Kabupaten Buol, Kabupaten Toli-toli, dan Provinsi Gorontalo, Selatan - Kabupaten Poso dan Kabupaten Sigi, Barat - Kabupaten Donggala dan Kota Palu, Timur - serta Teluk Tomini
3. Kondisi topografi Kabupaten Parigi Moutong berada pada ketinggian 0– 2.900 m dpl dan garis pantai yang memiliki bibir pantai sepanjang 472 km di Teluk Tomini membentang dari ujung Kecamatan Sausu di bagian selatan hingga Kecamatan Moutong yang berbatasan dengan Provinsi Gorontalo di sisi utara.
4. Data Curah Hujan (mm) adalah ketinggian air hujan yang terkumpul dalam penakar hujan pada tempat yang datar, tidak menyerap, tidak meresap dan tidak mengalir. Unsur hujan 1 (satu) milimeter artinya dalam luasan satu meter persegi pada tempat yang datar tertampung air hujan setinggi satu milimeter atau tertampung air hujan sebanyak satu liter.
5. Suhu udara adalah ukuran energi kinetik rata – rata dari pergerakan molekul – molekul. Suhu suatu benda ialah keadaan yang menentukan kemampuan benda tersebut, untuk memindahkan (transfer) panas ke benda – benda lain atau menerima panas dari benda – benda lain tersebut. Dalam sistem dua benda, benda yang kehilangan panas dikatakan benda yang bersuhu lebih tinggi.
6. Lama penyinaran matahari merupakan salah satu dari beberapa unsur klimatologi, dan didefinisikan sebagai kekuatan matahari yang melebihi 120 W/m².
7. Kelembaban udara/legas udara adalah jumlah kandungan uap air yang ada dalam udara. Kandungan uap air di udara berubah-ubah bergantung pada suhu. Makin tinggi suhu, makin banyak kandungan uap airnya. Alat pengukur kelembaban udara adalah higrometer. Kelembapan udara ada 2 jenis sebagai berikut:

TECHNICAL NOTES

1. *Astronomically, Parigi Moutong Regency is located at position 119°45-121°06 East Longitude and 0°14 South Latitude and 4°40 North Latitude.*
2. *In terms of geographic position, Parigi Moutong Regency has boundaries as follows North - Buol, Toli-Toli, and the province of Gorontalo, South - Poso district and Sigi regency, West - Palu and Donggala regency, East - Tomini Gulf.*
3. *Parigi Moutong Regency topography at an altitude 0-2,900 m above sea level and has a coastline along the shore in the Gulf of Tomini 472 km stretch from the District Sausu in the south until the District Moutong Gorontalo province bordering on the north side.*
4. *Rainfall (mm) is the height of rainwater collected in a graduated rain on a level, does not absorb, not pervasive and does not flow. Elements rainy one (1) millimeter means in the area of one square meter in a flat accommodated approximately one millimeter of rain water or rain water accommodated as much as one liter.*
5. *The air temperature is a measure of the kinetic energy - average of the movement of molecules - molecules. Temperature of an object is a state that determines the ability of these objects, to move (transfer) of heat to objects - objects of others or receive heat from objects - objects such other. In a system of two objects, objects that heat loss is said to objects higher temperature.*
6. *Solar radiation is one of several elements climatology, and is defined as the power of the sun exceeding 120 W / m².*
7. *Humidity air / air Legas is the amount of water vapor content in the air. The content of water vapor in the air vary depending to temperature. The higher the temperature, the more water vapor content. Humidity gauges are hygrometer. Humidity there are 2 types as follows:*

GEOGRAPHY AND CLIMATE

- Kelembapan mutlak (absolut) yaitu bilangan yang menunjukkan jumlah uap air dalam satuan gram pada satu meter kubik udara.
- Kelembapan relatif (nisbi), yaitu angka dalam persen yang menunjukkan perbandingan antara banyaknya uap air yang benar-benar dikandung udara pada suhu tertentu dan jumlah uap air maksimum yang dapat dikandung udara.
- *The absolute humidity (absolute) is a number that indicates the amount of water vapor in grams in one cubic meter of air.*
- *Relative humidity (relative), the figures in percent which shows a comparison between the amount of water vapor actually contained the air at a specific temperature and the maximum amount of water vapor that can be contained in the air.*

<https://parigimoutongkab.bps.go.id>

ULASAN

Kabupaten Parigi Moutong memiliki luas 6.231,85 km² terdiri atas 23 kecamatan pada tahun 2018. Wilayah ini terbentang dari Sausu (Kecamatan paling selatan) sampai di Moutong (kecamatan paling utara). Kecamatan yang terluas adalah Kecamatan Palasa yaitu 613,16 km² dan yang terkecil adalah Kecamatan Parigi yaitu sebesar 23,50 km². Luas wilayah yang disajikan dalam publikasi ini adalah perhitungan berdasarkan updating peta SP 2010.

Suhu udara ditentukan oleh tinggi rendahnya tempat/wilayah tersebut terhadap permukaan laut dan jaraknya dari pantai. Selama tahun 2018, suhu udara maksimum tertinggi di Kabupaten Parigi Moutong terjadi pada bulan Oktober dan Desember (33,9°C) dan suhu udara maksimum terendah terjadi pada bulan Februari (32,4°C), sementara suhu udara minimum tertinggi terjadi pada bulan September (27,9°C) dan suhu udara minimum terendah terjadi pada bulan November (22,6°C).

Kelembaban udara berada dalam rentang 55,1-91,7 persen, dengan kelembaban udara rata-rata tertinggi terjadi pada bulan Juni yaitu 80,5 persen dan kelembaban udara rata-rata terendah terjadi pada bulan September yaitu 74,4 persen.

Curah hujan dipengaruhi oleh keadaan iklim, keadaan geografi, dan perputaran arus udara. Rata-rata curah hujan setiap tahun bervariasi, pada tahun 2018 berkisar antara 8,9-81,3 mm³. Curah hujan tertinggi terjadi pada bulan Agustus yaitu sebesar 81,3 mm³, sedangkan curah hujan terendah terjadi pada bulan Desember yaitu sebesar 8,9 mm³. Jumlah hari hujan terbanyak terjadi pada bulan Juni 2018 yaitu 23 hari.

DESCRIPTION

Parigi Moutong have area of 6,231.85 square kilometers consist of 23 subdistricts in 2017. This Area from Sausu (at most South) to Moutong (at most east). The largest subdistrict is Palasa subdistrict (613.16 km²) and smallest area is Parigi District (23.50 km²). This Area that serve in publication is a calculation based on map update in SP 2010.

The air temperature is determined by the high and low places / regions to sea level and distance from the shore. During the year 2018, maximum air temperature in Parigi Moutong Regency was highest in October and December (33.9 °C) and the maximum air temperature was lowest in February (32.4 °C), while the minimum temperature was highest in September (27.9 °C) and the lowest minimum air temperature occurred in November (22.6 °C).

Air humidity ranging from 55.1-91.7 percent, where the average humidity is highest in June with 80.5 percent and the lowest average humidity occurred in September with 74.4 percent.

Rainfall is influenced by climatic conditions, circumstances geography, and the velocity of the air flow. The average rainfall per year varies, In 2018 ranged between 8.9-81.3 mm³. The highest rainfall occurred in August in the amount of 81.3 mm³, while the lowest rainfall occurred in December that is equal to 8.9 mm³. The highest number of rainy days occurred in June 2018 which is 23 days.

1. Geografi dan Iklim/*Geography and Climate*

1.1 Keadaan Geografi/*Geography Condition*

Tabel 1.1.1 Luas Daerah Menurut Kecamatan di Kabupaten Parigi Moutong, 2018
Table Total Area by Sub District in Parigi Moutong Regency, 2018

Kecamatan <i>Sub District</i>	Ibukota Kecamatan <i>Capital of Sub District</i>	Luas ¹ (km ²) <i>Total Area ¹(square.km)</i>
(1)	(2)	(3)
Sausu	Sausu Trans	410,32
Torue	Torue	275,84
Balinggi	Malakosa	223,88
Parigi	Masigi	23,50
Parigi Selatan	Dolago Padang	396,42
Parigi Barat	Parigimpuu	118,29
Parigi Utara	Toboli Barat	98,63
Parigi Tengah	Binangga	75,10
Ampibabo	Ampibabo Utara	191,44
Kasimbar	Kasimbar	280,78
Toribulu	Toribulu	212,38
Siniu	Siniu Sayogindano	118,96
Tinombo	Tinombo	285,59
Tinombo Selatan	Maninili	379,81
Sidoan	Muara Jaya	353,03
Tomini	Tomini	216,38
Mepanga	Mepanga	207,10
Palasa	Palasa	613,16
Moutong	Moutong Tengah	581,01
Bolano Lambunu	Lambunu	382,47
Taopa	Taopa	243,26
Bolano	Bolano	164,26
Ongka Malino	Ongka	380,24
Parigi Moutong		6 231,85

Sumber/Source: Badan Pusat Statistik Kabupaten Parigi Moutong / *BPS-Statistics of Parigi Moutong Regency*

GEOGRAPHY AND CLIMATE

Lanjutan Tabel/*Continued Table* 1.1.1

Kecamatan <i>Sub District</i>	Persentase terhadap Luas Kabupaten/Kota <i>Percentage to Regency/Municipality's Area</i>
(1)	(4)
Sausu	6,58
Torue	4,43
Balinggi	3,59
Parigi	0,38
Parigi Selatan	6,36
Parigi Barat	1,90
Parigi Utara	1,58
Parigi Tengah	1,21
Ampibabo	3,07
Kasimbar	4,51
Toribulu	3,41
Siniu	1,91
Tinombo	4,58
Tinombo Selatan	6,09
Sidoan	5,67
Tomini	3,47
Mepanga	3,32
Palasa	9,84
Moutong	9,32
Bolano Lambunu	6,14
Taopa	3,90
Bolano	2,64
Ongka Malino	6,10
Parigi Moutong	100,00

Sumber/*Source*: Badan Pusat Statistik Kabupaten Parigi Moutong / *BPS-Statistics of Parigi Moutong Regency*

Tabel 1.1.2 Tinggi Wilayah di Atas Permukaan Laut (DPL) menurut Kecamatan di Kabupaten Parigi Moutong, 2018

Table Height Above Mean Sea Level (AMSL) by Subdistrict in Parigi Moutong Regency, 2018

Kecamatan <i>Sub District</i>	Ibukota Kecamatan <i>Capital of Sub District</i>	Tinggi DPL (m) <i>Height AMSL(m)</i>
(1)	(2)	(3)
Sausu	Sausu Trans	20
Torue	Torue	6
Balinggi	Malakosa	12
Parigi	Masigi	4
Parigi Selatan	Dolago Padang	18
Parigi Barat	Parigimpuu	15
Parigi Utara	Toboli Barat	5
Parigi Tengah	Binangga	6
Ampibabo	Ampibabo Utara	6
Kasimbar	Kasimbar	6
Toribulu	Toribulu	15
Siniu	Siniu Sayogindano	6
Tinombo	Tinombo	3
Tinombo Selatan	Maninili	3
Sidoan	Muara Jaya	3
Tomini	Tomini	5
Mepanga	Mepanga	5
Palasa	Palasa	5
Moutong	Moutong Tengah	3
Bolano Lambunu	Lambunu	20
Taopa	Taopa	4
Bolano	Bolano	23
Ongka Malino	Ongka	28

SuSumber/Source: Badan Pusat Statistik Kabupaten Parigi Moutong / BPS-Statistics of Parigi Moutong Regency

GEOGRAPHY AND CLIMATE

Tabel 1.1.3 Jarak dari Ibukota Kabupaten ke Ibukota Kecamatan di Kabupaten Parigi Moutong, 2018
Table *The Distance from Regency Capital to Subdistrict Capital in Parigi Moutong Regency, 2018*

Kecamatan <i>Sub District</i>	Ibukota Kecamatan <i>Capital of Sub District</i>	Jarak dari Ibukota Kabupaten ke Ibukota Kecamatan(m) <i>The Distance from Regency Capital to Subdistrict Capital(m)</i>
(1)	(2)	(3)
Sausu	Sausu Trans	52
Torue	Torue	29
Balinggi	Malakosa	33
Parigi	Masigi	0
Parigi Selatan	Dolago Padang	8
Parigi Barat	Parigimpuu	4
Parigi Utara	Toboli Barat	16
Parigi Tengah	Binangga	9
Ampibabo	Ampibabo Utara	44
Kasimbar	Kasimbar	86
Toribulu	Toribulu	75
Siniu	Siniu Sayogindano	37
Tinombo	Tinombo	167
Tinombo Selatan	Maninili	113
Sidoan	Muara Jaya	149
Tomini	Tomini	200
Mepanga	Mepanga	214
Palasa	Palasa	185
Moutong	Moutong Tengah	290
Bolano Lambunu	Lambunu	260
Taopa	Taopa	278
Bolano	Bolano	255
Ongka Malino	Ongka	240

Sumber/Source: Badan Pusat Statistik Kabupaten Parigi Moutong / BPS-Statistics of Parigi Moutong Regency

1.2 Iklim/*Climate*

Tabel 1.2.1 Kondisi Keadaan Iklim di Kabupaten Parigi Moutong, 2014-2018

Table Climate Condition in Parigi Moutong Regency, 2014-2018

Uraian	2014	2015	2016	2017	2018
(1)	(2)	(3)	(4)	(5)	(6)
<i>Suhu/Temperature (°C)</i>					
Maksimum/ <i>Maximum</i>	34,70	34,30	29,80	32,60	33,30
Minimum/ <i>Minimum</i>	20,80	23,50	26,30	24,00	24,00
Rata-rata/ <i>Average</i>	28,00	28,00	28,30	27,50	28,00
<i>Kelembaban Udara (persen)/ Humidity (percent)</i>					
Maksimum/ <i>Maximum</i>	...	82,30	85,90	100,00	87,60
Minimum/ <i>Minimum</i>	...	62,30	67,10	64,00	66,40
Rata-rata/ <i>Average</i>	77,70	72,50	72,50	79,30	76,4
Tekanan Udara/ <i>Atmospheric Pressure (mb)</i>	1 101,00	1 101,00	1 011,40	1 008,20	1 011,50
Kecepatan Angin/ <i>Wind Velocity (knot)</i>	4,00	4,00	4,60	5,30	4,48
Curah Hujan/ <i>Precipitation (mm3)</i>	133,00	135,00	161,00	199,00	48,71
Penyinaran Matahari (persen) / <i>Duration of Sunshine (percent)</i>	63,40	73,41	67,00	59,00	64,17

Sumber/*Source*: Stasiun Meteorologi Mutiara Palu / *Mutiara Meteorology Station of Palu*

GEOGRAPHY AND CLIMATE

Tabel 1.2.2 Rata-rata Suhu dan Kelembaban Udara Menurut Bulan di Kabupaten Parigi Moutong, 2018

Table Average Temperature and Humidity by Month in Parigi Moutong Regency, 2018

Bulan Month	Suhu Udara/Temperature (°C)			Kelembaban Udara Humidity (%)		
	Maks Max	Min	Rata-rata Average	Maks Max	Min	Rata-rata Average
(1)	(2)	(3)	(4)	(5)	(6)	(7)
Januari/January	32,7	23,2	27,8	84	61	75
Februari/February	32,4	23,6	27,5	92	68	78,3
Maret/March	32,8	23,7	27,6	87,9	65	76,4
April/April	33,5	24,3	28,1	86,4	68,8	76,4
Mei/May	33,7	24,3	28,4	92	68	77,8
Juni/June	32,7	23,8	27,4	91,7	67,7	80,5
Juli/July	33	23,6	27,6	92	69	78,9
Agustus/August	33,2	23,3	27,7	85	71	76,3
September/September	33,7	27,9	27,9	84,7	67,1	74,4
Oktober/October	33,9	24,1	28,6	89,4	69,1	75,7
November/November	33,8	22,6	28,5	84	67	74,9
Desember/December	33,9	23,9	28,7	81,9	55,1	72,7
Rata-Rata/Average	33,3	24,0	28,0	87,6	66,4	76,4

Sumber/Source: Stasiun Meteorologi Mutiara Palu / Mutiara Meteorology Station of Palu

Tabel 1.2.3 Rata-rata Tekanan Udara dan Kecepatan Udara Menurut Bulan di Kabupaten Parigi Moutong, 2018

Table Average Atmospheric Pressure and Wind Velocity by Month in Parigi Moutong Regency, 2018

Bulan Month	Tekanan Udara Atmospheric Pressure (mb)	Rata-rata Kecepatan Angin Wind Velocity (knot)			Penyinaran Matahari Duration of Sunshine
		Maks Max	Min	Rata-rata Average	
(1)	(2)	(3)	(4)	(5)	(6)
Januari/January	1 009,50	6,00	3,00	4,50	47,00
Februari/February	1 011,30	7,00	2,00	4,70	50,00
Maret/March	1 010,80	7,00	2,40	5,30	60,00
April/April	1 010,60	6,90	2,90	4,80	64,00
Mei/May	1 010,70	6,00	3,00	4,50	69,00
Juni/June	1 011,80	5,50	1,30	3,60	59,00
Juli/July	1 011,00	6,00	3,00	4,30	76,00
Agustus/August	1 011,70	7,00	2,00	4,50	76,00
September/September	1 011,60	5,90	2,80	4,60	80,00
Oktober/October	1 011,50	5,90	2,50	4,50	74,00
November/November	1 011,40	6,00	2,00	4,40	68,00
Desember/December	1 010,70	5,70	2,30	4,00	47,00
Rata-Rata/Average	1 011,05	6,24	2,43	4,48	64,17

Sumber/Source: Stasiun Meteorologi Mutiara Palu / Mutiara Meteorology Station of Palu

GEOGRAPHY AND CLIMATE

Tabel 1.2.4 Jumlah Curah Hujan dan Hari Hujan Menurut Bulan di Kabupaten Parigi Moutong , 2018

Table Amount of Precipitation and Rainy Days by Month in Parigi Moutong Regency, 2018

Bulan Month	Curah Hujan Precipitation (mm ³)	Hari Hujan Rainy Days
(1)	(2)	(3)
Januari/January	10,00	16
Februari/February	21,20	10
Maret/March	53,20	22
April/April	20,30	16
Mei/May	47,10	14
Juni/June	74,00	23
Juli/July	94,00	11
Agustus/August	81,30	14
September/September	80,90	11
Oktober/October	57,20	11
November/November	36,40	19
Desember/December	8,90	19
Rata-Rata/Average	48,71	15,50

Sumber/Source: Stasiun Meteorologi Mutiara Palu / Mutiara Meteorology Station of Palu

Tabel 1.2.5 Rata-rata Arah Angin dan Kecepatan Angin Menurut Bulan di Kabupaten Parigi Moutong, 2018
Table Average Direction of Wind and Wind Velocity by Month in Parigi Moutong Regency, 2018

Bulan Month	Arah Angin (Derajat) Direction of Wind (Degree)	Rata-rata Kecepatan Angin Wind Velocity (knot)		
		Maks Max	Min	Rata-rata Average
(1)	(2)	(3)	(4)	(5)
Januari/January	Utara/North	6,00	3,00	4,50
Februari/February	Utara/North	7,00	2,00	4,70
Maret/March	Utara/North	7,00	2,40	5,30
April/April	Utara/North	6,90	2,90	4,80
Mei/May	Barat Laut/ NorthWest	6,00	3,00	4,50
Juni/June	Barat Laut/ NorthWest	5,50	1,30	3,60
Juli/July	Utara/North	6,00	3,00	4,30
Agustus/August	Utara/North	7,00	2,00	4,50
September/September	Utara/North	5,90	2,80	4,60
Oktober/October	Utara/North	5,90	2,50	4,50
November/November	Utara/North	6,00	2,00	4,40
Desember/December	Utara/North	5,70	2,30	4,00
Rata-Rata/Average	Utara/North	6,24	2,43	4,48

Sumber/Source: Stasiun Meteorologi Mutiara Palu / Mutiara Meteorology Station of Palu

BAB 2

CHAPTER

PEMERINTAHAN GOVERNANCE

“

DESA DAN KELURAHAN YANG TERDAPAT DI KABUPATEN PARIGI MOUTNG SEBANYAK 283.

”



“

KEPUTUSAN DPRD YANG DITETAPKAN PADA TAHUN 2018 SEBANYAK 208.

”



“

PEGAWAI NEGERI SIPIL DI KABUPATEN PARIGI MOUTONG SEBANYAK 6.514 ORANG.

”



PENJELASAN TEKNIS

1. Anggota Dewan Perwakilan Rakyat Daerah (DPRD) dipilih melalui pemilihan umum (pemilu) dan dilantik dalam masa jabatan lima tahun.
2. Berdasarkan Undang-Undang no Republik Indonesia no. 43 tahun 1999 Tentang Pokok-Pokok Kepegawaian, yang dimaksud Pegawai Negeri adalah setiap warga negara Republik Indonesia yang telah memenuhi syarat yang ditentukan, diangkat oleh pejabat yang berwenang dan disertai tugas dalam suatu jabatan negeri, atau disertai tugas negara lainnya, dan digaji berdasarkan peraturan perundang-undangan yang berlaku.
3. Pasal 2 Ayat 1 UU RI no. 43 tahun 1999 tentang Pokok-Pokok Kepegawaian, membagi Pegawai Negeri menjadi 3 yaitu:
 - Pegawai Negeri Sipil
 - Anggota Tentara Republik Indonesia
 - Anggota Kepolisian Negara Republik Indonesia

Pada pasal 2 ayat 2 Pegawai Negeri Sipil di bedakan menjadi 2 yaitu :

- Pegawai Negeri Sipil Pusat
 - Pegawai Negeri Sipil Daerah
4. Pegawai Negeri Sipil Pusat adalah Pegawai Negeri Sipil yang gajinya dibebankan pada Anggaran Pendapatan dan Belanja Negara dan bekerja pada Departemen, Lembaga pemerintah non-Departemen, Kesekretariatan Lembaga Tertinggi/Tinggi Negara, Instansi Vertikal di Daerah Propinsi/Kabupaten/Kota, Kepaniteraan Pengadilan, atau dipekerjakan untuk menyelenggarakan tugas negara lainnya.
 5. Pegawai Negeri Sipil Daerah adalah Pegawai Negeri Sipil Daerah Propinsi/Kabupaten/Kota yang gajinya dibebankan pada Anggaran Pendapatan dan Belanja Daerah dan bekerja pada Pemerintah Daerah, atau dipekerjakan di luar instansi induknya.

TECHNICAL NOTES

1. *Regional House of Representatives (DPRD) members are elected through a general election and appointed for a five-years membership.*
2. *The Based on the Law of the Republic of Indonesia no. 43 1999 About the Principal Officer, which meant Servants is every citizen of the Republic of Indonesia that has been qualified specified, appointed by the competent authority and entrusted with tasks in an office abroad, or entrusted with the task of other countries, and are paid based on laws applicable.*
3. *Article 2 Paragraph 1 of Law of the Republic of Indonesia no. 43 1999 About the Principal Officer, divide into 3 Servants.*
 - *Government employees*
 - *Members of the Army of the Republic of Indonesia*
 - *Members of the Indonesian National Police*

In Article 2, paragraph 2 of Civil Servants to differentiate into two, namely:

- *Centre for Civil Servants*
 - *Regional Civil Servants*
4. *Civil Service Centre is a Civil Servant whose salary is charged to the Budget of the State and working in the Ministry, non-governmental Organization Department, Secretariat highest institution/High Country, Vertical Institutions at Provincial/District/Municipality, the Clerk of Court, or hired to carry out the task of other countries.*
 5. *Regional Civil Servants is a Civil Servants in a provincial/regional/municipal salary is charged to the budget of Regional and Local Government is working on, or employed outside the parent institution.*

ULASAN

Pada tanggal 10 April 2002 DPRRI melalui Undang-Undang Republik Indonesia Nomor 10 Tahun 2002, tentang pembentukan Kabupaten Parigi Moutong di Provinsi Sulawesi Tengah dalam lembaran Negara Republik Indonesia Tahun 2002 Nomor 23, tambahan lembaran Negara Republik Indonesia Nomor 4185, terbentuklah Kabupaten Parigi Moutong. Kabupaten ini berasal dari sebagian wilayah Kabupaten Donggala yang terdiri atas Kecamatan Moutong, Tomini, Tinombo, Ampibabo, Parigi, dan Sausu. Ibukota Kabupaten Parigi Moutong berkedudukan di Parigi.

Kabupaten Parigi Moutong mengalami beberapa kali pemekaran kecamatan dan desa. Kemudian sejak tahun 2012, Kabupaten Parigi Moutong terdiri atas 23 kecamatan, yaitu :

1. Kecamatan Sausu
2. Kecamatan Torue
3. Kecamatan Balinggi
4. Kecamatan Parigi
5. Kecamatan Parigi Selatan
6. Kecamatan Parigi Barat
7. Kecamatan Parigi Utara
8. Kecamatan Parigi Tengah
9. Kecamatan Ampibabo
10. Kecamatan Kasimbar
11. Kecamatan Toribulu
12. Kecamatan Siniu
13. Kecamatan Tinombo
14. Kecamatan Tinombo Selatan
15. Kecamatan Sidoan
16. Kecamatan Tomini
17. Kecamatan Mepanga
18. Kecamatan Palasa
19. Kecamatan Moutong
20. Kecamatan Bolano Lambunu
21. Kecamatan Taopa
22. Kecamatan Bolano
23. Kecamatan Ongka Malino

DESCRIPTION

On April 10, 2002 the House of Representatives through the Law of the Republic of Indonesia Number 10 of 2002, is concern with the establishment of Parigi Moutong regency in Central Sulawesi province in the State Gazette of the Republic of Indonesia Year 2002 Number 23, Additional State Gazette of the Republic of Indonesia Number 4185, formed Parigi Moutong regency. This regency is derived from parts of Donggala regency consisting of Moutong, Tomini, Tinombo, Ampibabo, Parigi, and Sausu. Parigi Moutong regency is based in Parigi.

Parigi Moutong regency has undergone several expansion by districts and villages. Then since 2012, Parigi Moutong regency consists of 23 subdistricts, namely:

1. *Sausu Subdistrict*
2. *Torue Subdistrict*
3. *Balinggi Subdistrict*
4. *Parigi Subdistrict*
5. *Parigi Selatan Subdistrict*
6. *Parigi Barat Subdistrict*
7. *Parigi Utara Subdistrict*
8. *Parigi Tengah Subdistrict*
9. *Ampibabo Subdistrict*
10. *Kasimbar Subdistrict*
11. *Toribulu Subdistrict*
12. *Siniu Subdistrict*
13. *Tinombo Subdistrict*
14. *Tinombo Selatan Subdistrict*
15. *Sidoan Subdistrict*
16. *Tomini Subdistrict*
17. *Mepanga Subdistrict*
18. *Palasa Subdistrict*
19. *Moutong Subdistrict*
20. *Bolano Lambunu Subdistrict*
21. *Taopa Subdistrict*
22. *Bolano Subdistrict*
23. *Ongka Malino Subdistrict*

- Dua puluh tiga kecamatan ini terbagi menjadi 278 desa, dan 5 kelurahan.
 - Jumlah anggota DPRD Kabupaten Parigi Moutong di Tahun 2018 sebanyak 40 orang, terdiri dari 36 laki-laki dan 4 perempuan. DPRD Kabupaten Parigi Moutong selama tahun 2018 telah berhasil membuat beberapa keputusan antara lain: 10 Peraturan Daerah, 28 Keputusan DPRD, dan 26 keputusan Pimpinan DPRD.
 - Pegawai Negeri Sipil (PNS) di lingkungan Pemerintah Daerah Kabupaten Parigi Moutong pada tahun 2018 mencapai 6.514 orang. PNS tersebut 53,24 persen berada pada jenjang golongan III, 27,62 persen berada pada jenjang golongan II, 18,39 persen berada pada jenjang golongan IV, dan sisanya pada jenjang golongan I. Dilihat dari pendidikannya, mayoritas PNS Pemda Kabupaten Parigi Moutong berpendidikan S1 atau yang lebih tinggi (53,13 persen).
- *The twenty three districts are divided into 278 rural and 5 subdistricts.*
 - *Number of Representatives DPRD of Parigi Moutong in 2018 as many as 40 people, consisting of 36 men and 4 women. DPRD Parigi Moutong regency during 2018 has managed to make several decisions: 10 Decisions of Local, 28 Decisions of DPRD, and 26 Decisions of the Chief of DPRD.*
 - *Total civil servants (PNS) in regional government of Parigi Moutong regency in 2018 were 6.514 persons. They were classified as level of III (53,24 percent), level of II (27,62 percent) and, level of IV (18,39 percent), and the other as level of I. Refer to their education attainment, most of them were graduated from S1 or higher (53,13 percent).*

2. Pemerintahan/Government

2.1 Wilayah Administratif/Administrative Area

Tabel 2.1.1 Jumlah Kelurahan Menurut Kecamatan di Kabupaten Parigi Moutong, 2018
Table Number of Sub District by Sub District in Parigi Moutong Regency, 2018

Kecamatan Sub District	2014	2015	2016	2017	2018
(1)	(2)	(3)	(4)	(5)	(6)
Sausu	-	-	-	-	-
Torue	-	-	-	-	-
Balinggi	-	-	-	-	-
Parigi	5	5	5	5	5
Parigi Selatan	-	-	-	-	-
Parigi Barat	-	-	-	-	-
Parigi Utara	-	-	-	-	-
Parigi Tengah	-	-	-	-	-
Ampibabo	-	-	-	-	-
Kasimbar	-	-	-	-	-
Toribulu	-	-	-	-	-
Siniu	-	-	-	-	-
Tinombo	-	-	-	-	-
Tinombo Selatan	-	-	-	-	-
Sidoan	-	-	-	-	-
Tomini	-	-	-	-	-
Mepanga	-	-	-	-	-
Palasa	-	-	-	-	-
Moutong	-	-	-	-	-
Bolano Lambunu	-	-	-	-	-
Taopa	-	-	-	-	-
Bolano	-	-	-	-	-
Ongka Malino	-	-	-	-	-
Parigi Moutong	5	5	5	5	5

Sumber/Source: Peraturan Kepala Badan Pusat Statistik Nomor 29 Tahun 2018 Tanggal 15 Januari 2018 tentang Perubahan Atas Peraturan Kepala Badan Pusat Statistik Nomor 55 Tahun 2017 tentang Kode dan Nama Wilayah Kerja Statistik Tahun 2017/Chief Statistician Regulation Number 29/2018, January 15 2018, as a revision of Chief Statistician Regulation Number 55 of 2017 on Code and Name of Regional Level of Data Collection.

GOVERNANCE

Tabel 2.1.2 Jumlah Desa¹ Menurut Kecamatan di Kabupaten Parigi Moutong, 2018
Table Number of Villages¹ by Sub District in Parigi Moutong Regency, 2018

Kecamatan Sub District	2014	2015	2016	2017	2018
(1)	(2)	(3)	(4)	(5)	(6)
Sausu	10	10	10	10	10
Torue	7	7	7	7	7
Balinggi	8	9	9	9	9
Parigi	6	6	6	6	6
Parigi Selatan	9	10	10	10	10
Parigi Barat	6	6	6	6	6
Parigi Utara	5	5	5	5	5
Parigi Tengah	6	6	6	6	6
Ampibabo	19	19	19	19	19
Kasimbar	11	18	18	18	18
Toribulu	9	9	9	9	9
Siniu	8	9	9	9	9
Tinombo	14	15	15	15	15
Tinombo Selatan	19	20	20	20	20
Sidoan	11	11	11	11	11
Tomini	11	14	14	14	14
Mepanga	15	18	18	18	18
Palasa	9	11	11	11	11
Moutong	17	20	20	20	20
Bolano Lambunu	14	14	14	14	14
Taopa	11	11	11	11	11
Bolano	12	13	13	13	13
Ongka Malino	15	17	17	17	17
Parigi Moutong	252	278	278	278	278

Catatan/Note: ¹ Termasuk kelurahan dan Unit Permukiman Transmigrasi (UPT)/Include Transmigration Settlement Unit

Sumber/Source: Peraturan Kepala Badan Pusat Statistik Nomor 29 Tahun 2018 Tanggal 15 Januari 2018 tentang Perubahan Atas Peraturan Kepala Badan Pusat Statistik Nomor 55 Tahun 2017 tentang Kode dan Nama Wilayah Kerja Statistik Tahun 2017/Chief Statistician Regulation Number 29/2018, January 15 2018, as a revision of Chief Statistician Regulation Number 55 of 2017 on Code and Name of Regional Level of Data Collection.

2.2 Sumber Daya Manusia/*Human Resources*

Tabel 2.2.1 Jumlah Pegawai Negeri Sipil Menurut Jabatan dan Jenis Kelamin di Kabupaten Parigi Moutong, 2017 dan 2018

Table Number of Civil Servants by Occupation and Sex in Parigi Moutong Regency, 2017 and 2018

Jabatan <i>Occupation</i>	2017			2018		
	Laki-Laki <i>Male</i>	Perempuan <i>Female</i>	Jumlah <i>Total</i>	Laki-Laki <i>Male</i>	Perempuan <i>Female</i>	Jumlah <i>Total</i>
(1)	(2)	(3)	(4)	(5)	(6)	(7)
Fungsional Tertentu <i>Specific Functional</i>	1 247	2 027	3 274	1 160	1 961	3 122
Fungsional Umum/Staf <i>General Functional</i>	1 377	1 260	2 637	1 268	1 184	2 452
Struktural/Structural	539	295	834	539	293	832
Eselon V/5th Echelon	-	-	-	-	-	-
Eselon IV/4th Echelon	367	237	604	373	242	615
Eselon III/3rd Echelon	142	53	195	137	49	186
Eselon II/2nd Echelon	30	5	35	29	2	31
Eselon I/1st Echelon	-	-	-	-	-	-
Jumlah/Total	3 163	3 582	6 745	3 027	3 487	6 514

Sumber/ *Source* : Badan Kepegawaian Daerah dan Pengembangan Sumber Daya Manusia Kabupaten Parigi Moutong/

Regional Office for Civil Servant Management and Human Resource Development of Parigi Moutong Regency

GOVERNANCE

Tabel 2.2.2 Jumlah Pegawai Negeri Sipil Menurut Tingkat Pendidikan dan Jenis Kelamin di Kabupaten Parigi Moutong, 2017 dan 2018
 Table Number of Civil Servants by Occupation and Sex in Parigi Moutong Regency, 2017 and 2018

Tingkat Pendidikan <i>Educational Level</i>	2017			2018		
	Laki-Laki <i>Male</i>	Perempuan <i>Female</i>	Jumlah <i>Total</i>	Laki-Laki <i>Male</i>	Perempuan <i>Female</i>	Jumlah <i>Total</i>
(1)	(2)	(3)	(4)	(5)	(6)	(7)
Sampai dengan SD <i>Up to Primary School</i>	38	4	42	25	2	27
SLTP/Sederajat General <i>Vocational Junior High School</i>	38	11	49	24	6	30
SMA/Sederajat <i>General/Vocational Senior High School</i>	1 200	920	2 120	1 002	732	1 734
Diploma I, II, I II/Akta I, II, III <i>Diploma I, II, III/Akta I, II, III</i>	333	799	1 132	296	772	1 068
Tingkat Sarjana/Doktor/Ph.D <i>University Graduates</i>	1 536	1 848	3 402	1 680	1 975	3 655
Jumlah/Total	3 163	3 582	6 745	3 027	3 487	6 514

Sumber/ Source : Badan Kepegawaian Daerah dan Pengembangan Sumber Daya Manusia Kabupaten Parigi Moutong/
 Regional Office for Civil Servant Management and Human Resource Development of Parigi Moutong Regency

Tabel 2.2.3 Jumlah Pegawai Negeri Sipil Menurut Tingkat Kepangkatan dan Jenis Kelamin di Kabupaten Parigi Moutong, 2017 dan 2018
Table Number of Civil Servants by Hierarchy and Sex in Parigi Moutong Regency, 2017 and 2018

Pangkat/Golongan/Ruang Hierarchy	2017			2018		
	Laki-Laki Male	Perempuan Female	Jumlah Total	Laki-Laki Male	Perempuan Female	Jumlah Total
(1)	(2)	(3)	(4)	(5)	(6)	(7)
1. I/A (Juru Muda)	4	2	6	2	0	2
2. I/B (Juru Muda Tingkat I)	3	1	4	3	2	5
3. I/C (Juru)	30	5	35	22	2	24
4. I/D (Juru Tingkat I)	15	2	17	16	2	18
Golongan I/Range I	52	10	62	43	6	49
5. II/A (Pengatur Muda)	298	299	597	139	149	288
6. II/B (Pengatur Muda Tingkat I)	333	170	503	314	201	515
7. II/C (Pengatur)	316	386	702	360	380	740
8. II/D (Pengatur Tingkat I)	72	158	230	96	160	256
Golongan II/Range II	1 019	1 013	2 032	909	890	1 799
9. III/A (Penata Muda)	397	736	1 133	357	661	1 018
10. III/B (Penata Muda Tingkat I)	317	533	850	313	520	833
11. III/C (Penata)	339	423	762	345	481	826
12. III/D (Penata Tingkat I)	336	350	686	384	407	791
Golongan III/Range III	1 389	2 042	3 431	1 399	2 069	3 468
13. IV/A (Pembina)	479	357	836	401	316	717
14. IV/B (Pembina Tingkat I)	192	156	348	245	203	448
15. IV/C (Pembina Utama Muda)	31	3	34	29	2	31
16. IV/D (Pembina Utama Madya)	1	1	2	-	1	1
17. IV/E (Pembina Utama)	-	-	-	1	-	1
Golongan IV/Range IV	703	517	1 220	676	522	1 198
Jumlah/Total	3 163	3 582	6 745	3 027	3 487	6 514

Sumber/ Source : Badan Kepegawaian Daerah dan Pengembangan Sumber Daya Manusia Kabupaten Parigi Moutong/

Regional Office for Civil Servant Management and Human Resource Development of Parigi Moutong Regency

GOVERNANCE

Tabel 2.2.4 Jumlah Pegawai Negeri Sipil Menurut Dinas/Instansi Pemerintahan dan Jenis Kelamin di Kabupaten Parigi Moutong, 2018

Table Number of Civil Servants by Institution/Office and Sex in Parigi Moutong Regency, 2018

Dinas/Instansi Pemerintahan <i>Institution/Office</i>	Jenis Kelamin <i>Sex</i>		Jumlah <i>Total</i>
	Laki-Laki <i>Male</i>	Perempuan <i>Female</i>	
(1)	(2)	(3)	(4)
Sekretariat Daerah	94	61	155
Sekretariat DPRD	23	29	52
Sekretariat KPU	4	0	4
Inspektorat Daerah	20	14	34
Badan Kepegawaian Dan Pengembangan Sumber Daya Manusia	20	23	43
Badan Kesatuan Bangsa Dan Politik	18	12	30
Badan Penanggulangan Bencana Daerah	17	8	25
Badan Pendapatan Daerah	39	20	59
Badan Pengelola Keuangan Dan Aset Daerah	32	37	69
Badan Perencanaan Pembangunan, Penelitian Dan Pengembangan Daerah	27	17	44
Dinas Kelautan Dan Perikanan	31	15	46
Dinas Kependudukan Dan Pencatatan Sipil	24	16	40
Dinas Kesehatan	23	40	63
JFU/JFT Puskesmas Dinas Kesehatan	125	612	737
Dinas Ketahanan Pangan	10	11	21
Dinas Komunikasi Dan Informatika	10	5	15
Dinas Koperasi Dan Usaha Kecil Menengah	16	13	29

Sumber/ Source : Badan Kepegawaian Daerah dan Pengembangan Sumber Daya Manusia Kabupaten Parigi Moutong/

Regional Office for Civil Servant Management and Human Resource Development of Parigi Moutong Regency

Lanjutan Tabel/*Continued Table 2.2.4*

Dinas/Instansi Pemerintahan <i>Institution/Office</i>	Jenis Kelamin <i>Sex</i>		Jumlah <i>Total</i>
	Laki-Laki <i>Male</i>	Perempuan <i>Female</i>	
(1)	(2)	(3)	(4)
Dinas Pemberdayaan Lingkungan Hidup	26	9	35
Dinas Pekerjaan Umum, Penataan Ruang Dan Pertanahan	181	17	198
Dinas Pemberdayaan Masyarakat Dan Desa	24	19	43
Dinas Pemberdayaan Perempuan, Perlind- ungan Anak, Pengendalian Penduduk Dan Keluarga Berencana	18	23	41
Dinas Pemuda, Olahraga Dan Pariwisata	25	16	41
Dinas Penanaman Modal dan Pelayanan Terpadu Satu Pintu	13	9	22
Dinas Pendidikan Dan Kebudayaan	27	48	75
UPTD + Guru + TU Dan Penjaga Sekolah	1 301	1 813	3 114
Dinas Perhubungan	74	10	84
Dinas Perindustrian Dan Perdagangan	29	16	45
Dinas Perpustakaan Dan Kearsipan	20	33	53
Dinas Perumahan Dan Kawasan Per- mukiman	22	16	38
Dinas Peternakan Dan Kesehatan Hewan	19	16	35
Dinas Sosial	21	16	37
Dinas Tanaman Pangan, Holtikultura Dan Perkebunan + UPTD	104	73	177
Dinas Tenaga Kerja Dan Transmigrasi	23	6	29
Rumah Sakit Umum Daerah Anuntaloko	63	223	286

Sumber/ *Source* : Badan Kepegawaian Daerah dan Pengembangan Sumber Daya Manusia Kabupaten Parigi Moutong/

Regional Office for Civil Servant Management and Human Resource Development of Parigi Moutong Regency

GOVERNANCE

Lanjutan Tabel/*Continued Table 2.2.4*

Dinas/Instansi Pemerintahan <i>Institution/Office</i>	Jenis Kelamin <i>Sex</i>		Jumlah <i>Total</i>
	Laki-Laki <i>Male</i>	Perempuan <i>Female</i>	
(1)	(2)	(3)	(4)
Rumah Sakit Umum Daerah Pratama Moutong	6	10	16
Rumah Sakit Umum Daerah Raja Tombo-lotutu	15	20	35
Satuan Polisi Pamong Praja	107	25	132
Kantor Camat Ampibabo	18	8	26
Kantor Camat Balinggi	14	3	17
Kantor Camat Bolano	20	2	22
Kantor Camat Bolano Lambunu	16	6	22
Kantor Camat Kasimbar	22	6	28
Kantor Camat Mepanga	20	-	20
Kantor Camat Moutong	13	11	24
Kantor Camat Ongka Malino	17	-	17
Kantor Camat Palasa	17	5	22
Kantor Camat Parigi	14	7	21
Kantor Camat Parigi Barat	12	8	20
Kantor Camat Parigi Selatan	16	5	21
Kantor Camat Parigi Tengah	16	8	24
Kantor Camat Parigi Utara	11	6	17

Sumber/ *Source* : Badan Kepegawaian Daerah dan Pengembangan Sumber Daya Manusia Kabupaten Parigi Moutong/

Regional Office for Civil Servant Management and Human Resource Development of Parigi Moutong Regency

Lanjutan Tabel/*Continued Table 2.2.4*

Dinas/Instansi Pemerintahan <i>Institution/Office</i>	Jenis Kelamin <i>Sex</i>		Jumlah <i>Total</i>
	Laki-Laki <i>Male</i>	Perempuan <i>Female</i>	
(1)	(2)	(3)	(4)
Kantor Camat Sausu	17	12	29
Kantor Camat Sidoan	9	2	11
Kantor Camat Siniu	15	3	18
Kantor Camat Taopa	10	5	15
Kantor Camat Tinombo	17	7	24
Kantor Camat Tinombo Selatan	19	4	23
Kantor Camat Tomini	17	-	17
Kantor Camat Toribulu	10	1	11
Kantor Camat Torue	14	7	21
Kantor Lurah Bantaya	6	5	11
Kantor Lurah Kampal	6	2	8
Kantor Lurah Loji	3	3	6
Kantor Lurah Maesa	4	3	7
Kantor Lurah Masigi	3	7	10

Sumber/ *Source* : Badan Kepegawaian Daerah dan Pengembangan Sumber Daya Manusia Kabupaten Parigi Moutong/
Regional Office for Civil Servant Management and Human Resource Development of Parigi Moutong Regency

GOVERNANCE

2.3 Pemilihan Umum/General Election

Tabel 2.3.1 Jumlah Anggota DPRD Menurut Partai Politik dan Jenis Kelamin di Kabupaten Parigi Moutong, 2018

Table Number of Local Assembly by Parties and Sex in Parigi Moutong Regency, 2018

Partai Politik <i>Party</i>	Anggota <i>Member</i>			Persentase <i>Percentage</i>
	Laki-Laki <i>Male</i>	Perempuan <i>Female</i>	Jumlah <i>Total</i>	
(1)	(2)	(3)	(4)	(5)
P. GERINDRA	5	1	6	15,0
P. GOLKAR	5	0	5	12,5
P. DEMOKRAT	5	0	5	12,5
PDI-P	4	0	4	10,0
P. HANURA	4	1	5	12,5
PKB	3	1	4	10,0
PAN	3	0	3	7,5
PBB	1	0	1	2,5
PKS	2	1	3	7,5
P. NASDEM	2	0	2	5,0
PPP	2	0	2	5,0
Jumlah/Total	36	4	40	100,0

Sumber/Source: Sekretariat Dewan Perwakilan Rakyat Daerah Kabupaten Parigi Moutong / *Regional House of Representatives in Parigi Moutong Regency*

Tabel 2.3.2 Jumlah Keputusan DPRD Menurut Jenis Keputusan di Kabupaten Parigi Moutong, 2014-2018

Table Number of Acts of Local Assembly by Type of Act in Parigi Moutong Regency, 2014-2018

Uraian	2014	2015	2016	2017	2018
(1)	(2)	(3)	(4)	(5)	(6)
Peraturan Daerah/Local Regulatoon	13	7	7	7	10
Keputusan DPRD/ Council Decision	24	16	7	22	28
<i>Keputusan Pimpinan DPRD/ Chief of Council Decision</i>	21	20	14	22	26
<i>Keputusan Daerah/ Decision of region</i>	0	-	-	-	0
<i>Keputusan Panitia Musyawarah/ Discussion committee decision</i>	22	20	20	20	30
<i>Panitia Anggaran / Budget Committee</i>	2	2	2	5	9
<i>Panitia Khusus/ Special Committee</i>	9	6	5	7	5
<i>Rapat-rapat/Meetings</i>	120	123	86	110	100
Lainnya/The other	-	-	-	-	-

Sumber/Source: Sekretariat Dewan Perwakilan Rakyat Daerah Kabupaten Parigi Moutong / Regional House of Representatives in Parigi Moutong Regency

2.4 Keuangan Pemerintah/Government Finance

Tabel 2.4.1 Realisasi Pendapatan Pemerintah Kabupaten Parigi Moutong Menurut Jenis Pendapatan (ribu rupiah), 2015-2018
Table Actual Revenues of Government of Parigi Moutong Regency by Source of Revenues (thousand rupiahs), 2015-2018

Jenis Pendapatan <i>Source of Revenues</i>	2015	2016	2017	2018
(1)	(2)	(3)	(4)	(5)
Pendapatan Asli Daerah (PAD)/Original Local Government Revenue	77 841 895	107 561 813	153 873 012	163 657 795
Pajak Daerah/ <i>Local Taxes</i>	9 638 978	13 983 719	15 740 487	15 478 606
Retribusi Daerah/ <i>Repayments</i>	5 130 525	6 505 255	7 609 113	12 744 323
Hasil Perusahaan Milik Daerah dan Pengelolaan Kekayaan Daerah yang Dipisahkan <i>Income of Regional Gov, Corporate and Management of Separated Reg, Gov, Wealth</i>	1 612 936	1 801 019	1 322 911	1 152 607
Lain-lain PAD yang Sah/ <i>Other Original Local Gov, Revenue</i>	61 459 455	85 271 820	129 200 501	134 282 249
Dana Perimbangan/ Balanced Budget	862 588 694	1 122 622 396	1 030 951 165	1 072 722 650
Bagi Hasil Pajak/ <i>Tax Sharing</i>	14 723 275	8 243 278	10 354 002	32 391 095
Bagi Hasil Bukan Pajak/ Sumber Daya Alam/ <i>Non Tax/ Natural Resources Sharing</i>	19 287 857	7 234 765	11 555 232	22 396 264
Dana Alokasi Umum/ <i>General Allocation Funds</i>	692 805 521	746 942 048	740 305 507	749 704 872
Dana Alokasi Khusus/ <i>Special Allocation Funds</i>	135 772 040	360 202 304	268 736 424	290 626 682

Lanjutan Tabel/*Continued Table 2.4.1*

Jenis Pendapatan <i>Source of Revenues</i>	2015	2016	2017	2018
(1)	(2)	(3)	(4)	(5)
Lain-lain Pendapatan yang Sah/Other Legal Revenue	227 950 709	239 101 072	264 633 622	254 440 227
Pendapatan Hibah/ <i>Grants</i>	12 230 714	2 838 866	3 713 874	1 420 935
Dana Darurat/ <i>Emergency Funds</i>	-	-	-	-
Dana Bagi Hasil Pajak dari Provinsi dan Pemerintah Daerah Lainnya/ <i>Tax Sharing from Province and other Local Governments</i>	215 719 994	30 742 127	45 109 877	45 362 785
Dana Penyesuaian dan Otonomi Khusus/ <i>Autonomous Region and Balancing Funds</i>	175 284 484	203 419 444	215 439 871	207 264 406
Bantuan Keuangan dari Provinsi atau Pemerintah Daerah Lainnya/ <i>Financial Assistance from Province and other Local Governments</i>	8 789 826	2 100 635	370 000	3 392 100
Lainnya/ <i>Other Funds</i>	-	-	-	-
Jumlah/Total	1 168 381 298	1 469 285 281	1 449 457 799	1 490 820 672

Sumber/*Source*: Survei Statistik Keuangan Daerah/*Financial Statistics of Provincial Government Survey*

GOVERNANCE

Tabel 2.4.2 Realisasi Belanja Pemerintah Kabupaten Parigi Moutong Menurut Jenis Belanja (ribu rupiah), 2015-2018

Table Actual Expenditures of Government of Parigi Moutong Regency by Kind of Expenditures (thousand rupiahs), 2015-2018

Jenis Belanja Source of Expenditures	2015	2016	2017 ¹	2018
(1)	(2)	(3)	(4)	(5)
Belanja Tidak Langsung/ Indirect Expenditure	635 730 312	768 145 513	824 627 299	875 591 183
Belanja Pegawai/Personnel expenditure	473 159 237	507 807 939	488 194 317	508 180 843
Belanja Bunga/Retributions	1 197 486	1 037 760	902 506	735 725
Belanja Subsidi/ Subsidies Expenditure	-	-	-	-
Belanja Hibah/Grant	5 033 053	12 357 199	27 960 317	66 504 522
Belanja Bantuan Sosial/ Social Expenditure	497 000	522 000	9 841 430	9 286 785
Belanja Bagi Hasil kepada Provinsi/Kabupaten/Kota/ Sharing Fund Expenditure to Provincial/District/City and Village Government	1 189 816	1 219 813	1 798 272	2 106 744

Lanjutan Tabel/*Continued Table 2.4.1*

Jenis Belanja <i>Source of Expenditures</i>	2015	2016	2017 ¹	2018
(1)	(2)	(3)	(4)	(5)
Belanja Bantuan Keuangan kepada Provinsi/Kabupaten/Kota dan Pemerintah Desa <i>Financial Assistance Expenditure to Provincial/District/City and Village Government</i>	153 956 344	244 530 788	295 389 147	287 694 206
Belanja Tidak Terduga/ <i>Unexpected expenditure</i>	696 872	670 014	541 310	542 356
Belanja Langsung/<i>Direct Expenditures</i>	551 787 262	693 126 991	614 795 994	614 318 293
Belanja Pegawai/ <i>Personnel Expenditure</i>	62 648 690	53 674 647	71 399 226	81 524 141
Belanja Barang dan Jasa/ <i>Goods and Services Expenditure</i>	230 484 445	277 599 331	309 915 600	325 355 664
Belanja Modal/ <i>Capital Expenditure</i>	258 654 126	361 853 013	233 481 168	207 438 487
Jumlah/<i>Total</i>	948 993 272	1 461 272 505	1 439 423 293	1 489 909 476

Catatan/*Note*: ¹ Data APBDSumber/*Source*: Survei Statistik Keuangan Daerah/*Financial Statistics of Provincial Government Survey*

PENDUDUK DAN KETENAGAKERJAAN

POPULATION AND EMPLOYMENT

BAB CHAPTER

3

JUMLAH PENDUDUK POPULATION



247.293

Laki-laki
Male

235.501

Perempuan
Female



90.753

Perempuan
Female

148.139

Laki-laki
Male



JUMLAH PENDUDUK YANG BEKERJA WORKING POPULATION

PENJELASAN TEKNIS

1. Sumber utama data kependudukan adalah sensus penduduk yang dilaksanakan setiap sepuluh tahun sekali. Sensus penduduk telah dilaksanakan sebanyak enam kali sejak Indonesia merdeka, yaitu tahun 1961, 1971, 1980, 1990, 2000, dan 2010. Di dalam sensus penduduk, pencacahan dilakukan terhadap seluruh penduduk yang berdomisili di wilayah teritorial Indonesia termasuk warga negara asing kecuali anggota korps diplomatik negara sahabat beserta keluarganya. Metode pengumpulan data dalam sensus dilakukan dengan wawancara antara petugas sensus dengan responden dan juga melalui e-census. Pencatatan penduduk menggunakan konsep usual residence, yaitu konsep di mana penduduk biasa bertempat tinggal. Bagi penduduk yang bertempat tinggal tetap dicacah di mana mereka biasa tinggal, sedangkan untuk penduduk yang tidak bertempat tinggal tetap dicacah di tempat di mana mereka ditemukan petugas sensus pada malam 'Hari Sensus'. Termasuk penduduk yang tidak bertempat tinggal tetap adalah tuna wisma, awak kapal berbendera Indonesia, penghuni perahu/rumah apung, masyarakat terpencil/terasing, dan pengungsi. Bagi mereka yang mempunyai tempat tinggal tetap dan sedang bepergian ke luar wilayah lebih dari enam bulan, tidak dicacah di tempat tinggalnya, tetapi dicacah di tempat tujuannya. Untuk tahun yang tidak dilaksanakan sensus penduduk, data kependudukan diperoleh dari hasil proyeksi penduduk. Proyeksi penduduk merupakan suatu perhitungan ilmiah yang didasarkan pada asumsi dari komponen-komponen perubahan penduduk, yaitu kelahiran, kematian, dan migrasi. Proyeksi penduduk Indonesia 2010–2035 menggunakan data dasar penduduk hasil SP2010.
2. Penduduk Indonesia adalah semua orang yang berdomisili di wilayah teritorial Indonesia selama 6 bulan atau lebih dan atau mereka yang berdomisili kurang dari 6 bulan tetapi bertujuan menetap.
3. Laju pertumbuhan penduduk adalah angka yang menunjukkan persentase pertambahan penduduk dalam jangka waktu tertentu.

TECHNICAL NOTES

1. *The main source of demographic data is population census, which is conducted every ten years. Population Census has been conducted six times since Indonesia's independence: 1961, 1971, 1980, 1990, 2000, and 2010. The population census enumerates all residents who domicile in the entire territory of Indonesia including foreign citizens except the diplomatic corps members and their families. The method of data collection in a population census involves interviewing respondents and conducting e-census. Enumeration of the population uses the concept of "usual residence", which is the concept of "places where people usually live". De jure was applied to the permanent residents, while de facto was applied to non-permanent residents. The permanent residents were enumerated in place where they normally live, the non-permanent residents were enumerated where they were found by the enumerators, on the night of 'Census Date'. The non permanent residents include homeless people, ship crew, boat people, remote area community, and internally displaced persons. Those who had permanent residence and had been travelling away from their home for six months or more were not enumerated in their permanent place, but in the place where they were during the census. For the periods where the population census is not conducted, population projection is done to estimate population during those years. The population projection is an estimate based on the demographic components, such as birth, death, and migration. Indonesia's 2010–2035 population projection used the 2010 Population Census as the base population.*
2. *The population of Indonesia are all residents of the entire territory of Indonesia who have stayed for six months or longer, and those who intended to stay more than six months even though their length of stay is less than six months.*
3. *The growth rate of population is the number that show percentage of population growth within a specified period.*

POPULATION AND EMPLOYMENT

4. Kepadatan penduduk adalah rasio banyaknya penduduk per kilometer persegi.
 5. Rasio jenis kelamin adalah perbandingan antara penduduk laki-laki dan penduduk perempuan pada suatu wilayah dan waktu tertentu. Biasanya dinyatakan dengan banyaknya penduduk laki-laki untuk 100 penduduk perempuan.
 6. Distribusi penduduk adalah pola persebaran penduduk di suatu wilayah, baik berdasarkan batas-batas geografis maupun berdasarkan batas-batas administrasi pemerintahan.
 7. Komposisi penduduk adalah pola persebaran penduduk menurut karakteristiknya, contoh: penduduk menurut kelompok umur, penduduk menurut jenis kelamin.
 8. Rumah tangga adalah seseorang atau sekelompok orang yang mendiami sebagian atau seluruh bangunan fisik/ sensus dan biasanya tinggal bersama serta pengelolaan makan dari satu dapur. Yang dimaksud makan dari satu dapur adalah jika pengurusan kebutuhan sehari-harinya dikelola bersama-sama menjadi satu.
 9. Anggota rumah tangga adalah semua orang yang biasanya bertempat tinggal di suatu rumah tangga, baik yang berada di rumah pada waktu pencacahan maupun yang sementara tidak ada.
 10. Rata-rata anggota rumah tangga adalah angka yang menunjukkan rata-rata jumlah anggota rumah tangga per rumah tangga.
 11. Penduduk usia kerja adalah penduduk yang berumur 15 tahun ke atas.
 12. Angkatan kerja adalah penduduk usia kerja (15 tahun ke atas) yang bekerja, punya pekerjaan namun sementara tidak bekerja, dan pengangguran.
 13. Bekerja adalah kegiatan ekonomi yang dilakukan oleh seseorang dengan maksud memperoleh atau membantu memperoleh pendapatan atau keuntungan dan lamanya bekerja paling sedikit 1 jam secara terus menerus dalam seminggu yang lalu (termasuk pekerja keluarga tanpa upah yang membantu dalam suatu usaha/ kegiatan ekonomi).
 14. Jumlah jam kerja seluruhnya adalah jumlah jam kerja yang digunakan untuk bekerja (tidak termasuk jam kerja istirahat resmi
4. *Population density is ratio of population per square kilometer.*
 5. *Sex ratio is the ratio of males population to females population in a given area and time, usually expressed as the number of males for every 100 females.*
 6. *Population distribution is the pattern of population distribution in an area, either by geographic boundaries or by government administrative boundaries.*
 7. *Population composition is the pattern of population distribution by its characteristics, example: population by age group, population by sex.*
 8. *Household is an individual or group of people living in a physical/census building unit or part of it and usually commit on a common provision for food and other essentials of living. Common provision for food means one organising daily needs for all of household members.*
 9. *Household member are those who usually lives in a household regardless of their location at the time of enumeration.*
 10. *Average household size is the average number of household members per household.*
 11. *Working age population is persons of 15 years and over.*
 12. *Labor force or economically active are persons of 15 years and over, who in the previous week were working, temporarily absent from work but having jobs, and unemployment.*
 13. *Working is economic activity conducted by a person and intended to earn income by doing work or helping to do work at least one hour continuously during the reference week (including unpaid family worker/s for any economic activity).*
 14. *Total working hours is the total hours spent by an employee to perform all jobs (excluding the time used for other activities*

PENDUDUK DAN KETENAGAKERJAAN

- dan jam kerja yang digunakan untuk hal-hal di luar pekerjaan).
15. Lapangan usaha adalah bidang kegiatan dari pekerjaan/tempat bekerja di mana seseorang bekerja. Klasifikasi lapangan usaha mengikuti Klasifikasi Baku Lapangan Usaha Indonesia (KBLI) dalam 1 digit.
 16. Status pekerjaan adalah kedudukan seseorang dalam unit usaha/kegiatan dalam melakukan pekerjaan.
 17. Berusaha sendiri tanpa dibantu orang lain adalah bekerja atau berusaha dengan menanggung risiko secara ekonomis, yaitu dengan tidak kembalinya ongkos produksi yang telah dikeluarkan dalam rangka usahanya tersebut, serta tidak menggunakan pekerja dibayar maupun pekerja tak dibayar, termasuk yang sifat pekerjaannya memerlukan teknologi atau keahlian khusus.
 18. Berusaha dibantu buruh tidak tetap/buruh tidak dibayar adalah bekerja atau berusaha atas risiko sendiri, dan menggunakan buruh/pekerja tak dibayar dan atau buruh/pekerja tidak tetap.
 19. Berusaha buruh dibantu tetap/buruh adalah dibayar berusaha atas risiko sendiri dan mempekerjakan paling sedikit satu orang buruh/pekerja tetap yang dibayar.
 20. Buruh/karyawan/pegawai adalah seseorang yang bekerja pada orang lain atau instansi/kantor/ perusahaan secara tetap dengan menerima upah/gaji baik berupa uang maupun barang. Buruh yang tidak mempunyai majikan tetap, tidak digolongkan sebagai buruh/karyawan, tetapi sebagai pekerja bebas. Seseorang dianggap memiliki majikan tetap jika memiliki 1 (satu) majikan (orang/rumah tangga) yang sama dalam sebulan terakhir, khusus pada sektor bangunan batasannya tiga bulan. Apabila majikannya instansi/ lembaga, boleh lebih dari satu.
 21. Pekerja bebas adalah seseorang yang bekerja pada orang lain/majikan/institusi yang tidak tetap (lebih dari 1 majikan dalam sebulan terakhir) di usaha pertanian baik berupa usaha rumah tangga maupun bukan usaha rumah tangga, ataupun di nonpertanian atas dasar balas jasa dengan menerima upah atau imbalan baik berupa uang maupun barang, dan baik dengan *which are not classified as work).*
 15. *Industry is field of a person's activity or establishment. The classification of industries follows the Indonesia Standard Industrial Classification (KBLI) in one digit.*
 16. *Employment status is the status of a person at his place of work or establishment where he was employed.*
 17. *Own-account worker is a person who works at his own risk without assisted by paid per mount worker or unpaid worker include technical job or skill job.*
 18. *Employer assisted by temporary workers/ unpaid worker is a person who works at his own risk and assisted by temporary worker/ unpaid worker.*
 19. *Employer assisted by permanent workers/ paid workers is a person who does his business at her/his own risk at least one assisted by paid permanent worker.*
 20. *Employee is a person who work permanently for other people or institution/office/ company and gains some money/cash or goods as wage/salary. Labor who have no permanent employer is not categorized as a laborer/worker/employee but casual worker. A laborers in general is considered to have a permanent employer if he has the same employer during the past month, particularly for building construction sector is 3 months. If the employer is an institution, more than 1 (one) employer is allowed.*
 21. *Casual employee is a person who does not work permanently for other people/ employer/ institution (more than 1 employer during the last 1 month) in agricultural sector, either home industry or not home industry, or in non-agricultural sector based on remuneration paid with money or goods, and based on daily or contact payment system.*

POPULATION AND EMPLOYMENT

sistem pembayaran harian maupun borongan

22. Pekerja tak dibayar adalah seseorang yang bekerja membantu usaha untuk memperoleh penghasilan/keuntungan yang dilakukan oleh salah seorang anggota rumah tangga atau bukan anggota rumah tangga tanpa mendapat upah/gaji baik berupa uang maupun barang.

22. *Unpaid worker is a person who intended to work without pay either with money or good, in an establishment run by other members of the family, relative or neighbour.*

<https://parigimoutongkab.bps.go.id>

ULASAN

DESCRIPTION

Kependudukan

Penduduk Kabupaten Parigi Moutong berdasarkan penduduk tahun 2018 sebanyak 482.794 jiwa yang terdiri atas 247.293 jiwa penduduk laki-laki dan 235.501 jiwa penduduk perempuan. Dibandingkan dengan proyeksi jumlah penduduk tahun 2017, penduduk Kabupaten Parigi Moutong mengalami pertumbuhan sebesar 1,78 persen dengan masing-masing persentase pertumbuhan penduduk laki-laki sebesar 1,77 persen dan penduduk perempuan sebesar 1,79 persen. Sementara itu besarnya angka rasio jenis kelamin tahun 2018 penduduk laki-laki terhadap penduduk perempuan sebesar 105.

Kepadatan penduduk di Kabupaten Parigi Moutong tahun 2018 mencapai 77 jiwa/km², Kepadatan Penduduk di 23 kecamatan cukup beragam dengan kepadatan penduduk tertinggi terletak di Kecamatan Parigi dengan kepadatan sebesar 1.475 jiwa/km² dan terendah di Kecamatan Moutong sebesar 41 jiwa/km².

Ketenagakerjaan

Berdasarkan kegiatannya, penduduk usia 15 tahun ke atas dapat dibedakan menjadi angkatan kerja dan yang bukan angkatan kerja. Jumlah penduduk angkatan kerja di Kabupaten Parigi Moutong berdasarkan Survei Angkatan Kerja Nasional Agustus pada tahun 2018 sebesar 245.529 orang yang terdiri atas 61,75 persen penduduk laki-laki dan 38,25 persen penduduk perempuan. Survei tersebut juga menghasilkan angka pengangguran untuk Agustus 2018, yaitu sebesar 2,70 persen.

Penduduk berumur 15 tahun keatas yang bekerja selama seminggu yang lalu pada Agustus 2018 adalah sebesar 238.892. Berdasarkan angka ini, mayoritas bekerja di sektor Pertanian, Kehutanan, Perburuan dan Perikanan yaitu sebesar 55,23 persen. Adapun jika dilihat dari status pekerjaan utama, sebagian besar dari penduduk yang bekerja adalah mereka yang berusaha sendiri yaitu sebesar 15,89 persen.

Population

Parigi Moutong Regency population based population projections for 2018 were 482,794 people consisting of 247,293 inhabitants of the male and 235,501 female population people. This compares with a total projection population in 2017, the Population growth of Parigi Moutong are 1.78 percent with each percentage of the male population growth of 1.77 percent and 1.79 percent for female population. While the magnitude of the sex ratio in 2018 the male population towards the female population are 105.

Population density of Parigi Moutong Regency in 2018 reached 77 people/km². Population density in 23 subdistricts are quite diverse with the highest population density of subdistrict is located in the Subdistrict Parigi with the number of density are 1,475 people/km² and the lowest in Subdistrict Moutong with 41 people/km².

Employment

According to the economic activities, the population aged 15 years and over could be divided into two group, those who were labor force and not labor force. The number of labor force population in Parigi Moutong Regency based on National Labor Force Survey in August 2018 is amounted to 245,529 persons consisted of 61.75 percent of the male population and 38.25 percent of the female population. The survey also resulted data of unemployment for August 2018 which is 2.70 percent.

Population aged 15 years and over who worked during the previous week in August 2018 were amounted to 238,892. Based on this figure, the majority of them worked in Agriculture, Forestry, Hunting and Fisheries which amounted to 55.23 percent. Meanwhile, if seen from the main employment status, most of the working population was those who try their own which was equal to 15.89 percent.

3. Penduduk dan Ketenagakerjaan/*Population and Employment*

3.1 Penduduk/*Population*

Tabel 3.1.1 Penduduk, Laju Pertumbuhan Penduduk, Distribusi Persentase Penduduk, *Table* Kepadatan Penduduk, Rasio Jenis Kelamin Penduduk Menurut Kecamatan, 2010 dan 2018
Population, Population Growth Rate, Percentage Distribution of Population, Population Density, and Population Sex Ratio by Sub District, 2010 and 2018

Kecamatan <i>Sub District</i>	Penduduk (ribu) <i>Population (thousand)</i>			Laju Pertumbuhan Penduduk per Tahun <i>Annual Population Growth Rate (%)</i>	
	2010 ¹	2010 ²	2018 ²	2000-2010	2010–2018 ²
(1)	(2)	(3)	(4)	(5)	(6)
Sausu	21 484	23 106	25 943	2,42	20,75
Torue	18 757	19 967	20 844	1,37	11,13
Balinggi	16 451	16 776	17 884	1,05	8,71
Parigi	28 296	27 996	34 653	2,91	22,47
Parigi Selatan	21 700	22 179	24 266	1,45	11,82
Parigi Barat	7 127	7 179	8 378	2,08	17,55
Parigi Utara	5 614	5 491	6 347	1,59	13,06
Parigi Tengah	8 197	7 658	8 904	1,08	8,63
Ampibabo	20 579	19 871	23 832	1,89	15,81
Kasimbar	20 848	20 746	24 331	1,99	16,71
Toribulu	16 380	15 958	19 683	2,85	20,16
Siniu	8 682	8 626	9 684	0,99	11,54
Tinombo	34 252	33 246	24 583	2,71	20,54
Tinombo Selatan	25 550	24 351	29 433	1,82	15,20
Sidoan	15 717	0,74	13,41
Tomini	17 872	16 860	21 776	2,53	21,84
Mepanga	27 449	29 125	32 878	2,31	19,78
Palasa	26 292	24 408	33 506	3,30	27,44
Moutong	20 294	19 880	23 982	2,14	18,17
Bolano Lambunu	55 019	58 804	23 009	1,21	14,30
Taopa	12 745	13 105	13 905	1,14	9,10
Bolano	17 220	1,45	11,83
Ongka Malino	22 036	1,59	13,06
Parigi Moutong	413 588	415 332	482 794	1,95	16,73

POPULATION AND EMPLOYMENT

Lanjutan Tabel/Continued Table 3.1.1

Kecamatan Sub District	Persentase Penduduk Percentage of Total Population		Kepadatan Penduduk per km2 Population Density per sq.km	
	2010 ¹	2018 ²	2010 ¹	2018 ²
(1)	(7)	(8)	(9)	(10)
Sausu	5,19	5,37	52	63
Torue	4,54	4,32	68	76
Balinggi	3,98	3,70	73	80
Parigi	6,84	7,18	1 204	1 475
Parigi Selatan	5,25	5,03	55	61
Parigi Barat	1,72	1,74	60	71
Parigi Utara	1,36	1,31	57	64
Parigi Tengah	1,98	1,84	109	119
Ampibabo	4,97	4,94	107	124
Kasimbar	5,04	5,04	74	87
Toribulu	3,96	4,08	77	93
Siniu	2,10	2,01	73	81
Tinombo	8,28	5,09	64	86
Tinombo Selatan	6,18	6,10	67	77
Sidoan	...	3,26	...	45
Tomini	4,32	4,51	83	101
Mepanga	6,64	6,81	133	159
Palasa	6,36	6,94	43	55
Moutong	4,91	4,97	35	41
Bolano Lambunu	13,30	4,77	59	60
Taopa	3,082	2,88	52	57
Bolano	...	3,57	...	105
Ongka Malino	...	4,56	...	58
Parigi Moutong	100,00	100,00	67	77

Lanjutan Tabel/*Continued Table* 3.1.1

Kecamatan <i>Sub District</i>	Rasio Jenis Kelamin <i>Sex Ratio</i>	
	2010 ¹	2018 ²
(1)	(7)	(8)
Sausu	109	108
Torue	106	105
Balinggi	105	104
Parigi	103	103
Parigi Selatan	106	105
Parigi Barat	108	107
Parigi Utara	108	107
Parigi Tengah	103	102
Ampibabo	106	105
Kasimbar	108	107
Toribulu	108	107
Siniu	107	105
Tinombo	107	104
Tinombo Selatan	106	105
Sidoan	...	108
Tomini	106	105
Mepanga	104	103
Palasa	106	105
Moutong	103	102
Bolano Lambunu	108	106
Taopa	103	102
Bolano	...	107
Ongka Malino	...	108
Parigi Moutong	106	105

Catatan/Note: ¹ Hasil SP2010 (Mei)/*The result of the 2010 Population Census (May)*

² Hasil Proyeksi Penduduk Indonesia 2015–2045 (Pertengahan tahun/Juni)/*The result of Indonesia Population Projection 2010–2035 (mid year/June)*

³ Rata-rata Laju Pertumbuhan Penduduk per tahun 2000–2010 untuk Aceh dihitung dengan menggunakan data Sensus Penduduk Aceh Nias (SPAN) 2005 dan SP2010/*Annual growth rate of population 2000–2010 to Aceh was calculated using data Aceh Nias Population Census (SPAN) 2005 and 2010 Population Census*

Sumber/Source: BPS, Sensus Penduduk (SP) 2010 dan Proyeksi Penduduk Indonesia 2015–2045/BPS-Statistics Indonesia, 2010 Population Census and Indonesia Population Projection 2015–2045

POPULATION AND EMPLOYMENT

Tabel 3.1.2 Jumlah Penduduk dan Rasio Jenis Kelamin Menurut Kecamatan di Kabupaten Parigi Moutong, 2018

Table Population and Sex Ratio by Sub District in Parigi Moutong Regency, 2018

Kecamatan Sub District	Jenis Kelamin (ribu) /Sex (thousand)			Rasio Jenis Kelamin Sex Ratio
	Laki-laki Male	Perempuan Female	Jumlah Total	
(1)	(2)	(3)	(4)	(5)
Sausu	13 470	12 473	25 943	108
Torue	10 668	10 176	20 844	105
Balinggi	9 132	8 752	17 884	104
Parigi	17 547	17 106	34 653	103
Parigi Selatan	12 410	11 856	24 266	105
Parigi Barat	4 333	4 045	8 378	107
Parigi Utara	3 282	3 065	6 347	107
Parigi Tengah	4 493	4 411	8 904	102
Ampibabo	12 185	11 647	23 832	105
Kasimbar	12 554	11 777	24 331	107
Toribulu	10 170	9 513	19 683	107
Siniu	4 970	4 714	9 684	105
Tinombo	12 533	12 050	24 583	104
Tinombo Selatan	15 085	14 348	29 433	105
Sidoan	8 145	7 572	15 717	108
Tomini	11 138	10 638	21 776	105
Mepanga	16 717	16 161	32 878	103
Palasa	17 142	16 364	33 506	105
Moutong	12 098	11 884	23 982	102
Bolano Lambunu	11 861	11 148	23 009	106
Taopa	7 035	6 870	13 905	102
Bolano	8 899	8 321	17 220	107
Ongka Malino	11 426	10 610	22 036	108
Parigi Moutong	247 293	235 501	482 794	105

Sumber/Source: Badan Pusat Statistik Kabupaten Parigi Moutong / BPS-Statistics of Parigi Moutong Regency

Tabel 3.1.3 Jumlah Penduduk Menurut Kelompok Umur dan Jenis Kelamin di Kabupaten Parigi Moutong, 2018

Table Population by Age Group and Sex in Parigi Moutong Regency, 2018

Kelompok Umur <i>Age Interval</i>	Penduduk (Orang) / <i>The Population</i>		
	Laki-laki <i>Male</i>	Perempuan <i>Female</i>	Jumlah <i>Total</i>
(1)	(2)	(3)	(4)
0 – 4	1 217	1 145	2 362
5 – 9	1 158	1 084	2 242
10 – 14	1 060	967	2 027
15 – 19	976	905	1 881
20 – 24	904	871	1 775
25 – 29	900	862	1 762
30 – 34	908	863	1 771
35 – 39	922	866	1 788
40 – 44	828	759	1 587
45 – 49	719	657	1 376
50 – 54	591	518	1 109
55 – 59	433	379	812
60 – 64	332	284	616
65 – 69	203	177	380
70 – 74	142	128	270
75+	133	145	278
Jumlah/Total	247 293	235 501	482 794

Sumber/Source: Badan Pusat Statistik Kabupaten Parigi Moutong / BPS-Statistics of Parigi Moutong Regency

POPULATION AND EMPLOYMENT

3.2 Ketenagakerjaan/*Employment*

Tabel 3.2.1 Jumlah Penduduk Berumur 15 Tahun Keatas Menurut Jenis Kegiatan Selama Seminggu yang Lalu dan Jenis Kelamin di Kabupaten Parigi Moutong, 2018
Table Population Aged 15 Years and Over by Type of Activity During the Previous Week and Sex in Parigi Moutong Regency, 2018

Kegiatan Utama <i>Main Activity</i>	Jenis Kelamin / <i>Sex</i>		
	Laki-laki <i>Male</i>	Perempuan <i>Female</i>	Jumlah <i>Total</i>
(1)	(2)	(3)	(4)
Angkatan Kerja/ <i>Economically Active</i>	151 615	93 914	245 529
Bekerja/ <i>Working</i>	148 139	90 753	238 892
Pengangguran Terbuka/ <i>Unemployment</i>	3 476	3 161	6 637
Bukan Angkatan Kerja <i>Economically Inactive</i>	23 063	72 203	95 266
Sekolah/ <i>Attending School</i>	11 131	13 718	24 849
Mengurus Rumah Tangga/ <i>Housekeeping</i>	5 757	56 222	61 979
Lainnya/ <i>Others</i>	6 175	2 263	8 438
Jumlah/ <i>Total</i>	174 678	166 117	340 795
Tingkat Partisipasi Angkatan Kerja <i>Economically Active Participation Rate</i>	86,80	56,53	72,05
Tingkat Pengangguran/ <i>Unemployment Rate</i>	2,29	3,37	2,70

Sumber/*Source*: Survei Angkatan Kerja Nasional Agustus 2018/*National Labor Force Survey August 2018*

Tabel 3.2.2 Jumlah Penduduk Berumur 15 Tahun Keatas yang Termasuk Angkatan Kerja dan Bukan Angkatan Kerja Menurut Pendidikan Tertinggi yang Ditamatkan di Kabupaten Parigi Moutong, 2018

Table Population Aged 15 Years and Over Who Include as Economically Active and Economically Inactive by Educational Attainment in Parigi Moutong Regency, 2018

Pendidikan Tertinggi yang Ditamatkan <i>Education Attainment</i>	Angkatan Kerja / <i>Economically Active</i>			Bukan Angkatan Kerja <i>Economically Inactive</i>
	Bekerja <i>Working</i>	Pengangguran Terbuka <i>Unemployment</i>	Jumlah Total	
(1)	(2)	(3)	(4)	(5)
Tidak/Belum Pernah Sekolah, Tidak/Belum Tamat SD, Sekolah Dasar/ <i>No Schooling, Not Yet Completed Primary School, Primary School</i>	133367	1653	135020	...
Sekolah Menengah Pertama/ <i>Junior High School</i>	36317	892	37209	...
Sekolah Menengah Atas/ <i>Senior High School</i>	38442	2211	40653	...
Sekolah Menengah Atas Kejuruan/Vacational <i>Senior High School</i>	11951	1341	13292	...
Diploma I/II/III/Akademi <i>Diploma I/II/III/Academy</i>	4700	540	5240	...
Universitas/University	14115	0	14115	...
Jumlah/Total	238892	6637	245529	95 266

Sumber/Source: Survei Angkatan Kerja Nasional Agustus 2018/*National Labor Force Survey August 2018*

POPULATION AND EMPLOYMENT

Tabel 3.2.3 Jumlah Penduduk Berumur 15 Tahun Keatas yang Bekerja Selama Seminggu yang Lalu Menurut Kelompok Umur dan Jenis Kelamin di Kabupaten Parigi Moutong, 2018
Table Population Aged 15 Years and Over Who Worked During the Previous Week by Age Group and Sex in Parigi Moutong Regency, 2018

Kelompok Umur <i>Age Interval</i>	Jenis Kelamin /Sex		
	Laki-laki <i>Male</i>	Perempuan <i>Female</i>	Jumlah <i>Total</i>
(1)	(2)	(3)	(4)
15-24	24 619	10 117	34 736
25 – 29	18 327	9 308	27 635
30 – 34	17 699	10 421	28 120
35 – 44	36 811	25 759	62 570
45 – 54	27 570	20 891	48 461
55 – 59	8 899	5 870	14 769
60 – 64	6 430	4 452	10 882
65+	7 784	3 935	11 719
Jumlah/Total	148 139	90 753	238 892

Sumber/Source: Survei Angkatan Kerja Nasional Agustus 2018/National Labor Force Survey August 2018

PENDUDUK DAN KETENAGAKERJAAN

Tabel 3.2.4 Jumlah Penduduk Berumur 15 Tahun Keatas yang Bekerja Selama Seminggu yang Lalu Menurut Lapangan Pekerjaan Utama dan Jenis Kelamin di Kabupaten Parigi Moutong, 2018

Table Population Aged 15 Years and Over Who Worked During the Previous Week by Main Industry and Sex in Parigi Moutong Regency, 2018

Lapangan Pekerjaan Utama <i>Main Industry</i>	Jenis Kelamin /Sex		
	Laki-laki <i>Male</i>	Perempuan <i>Female</i>	Jumlah <i>Total</i>
(1)	(2)	(3)	(4)
1	93 265	38 667	131 932
2	3 620	245	3 865
3	5 246	10 501	15 747
4	0	444	444
5	11 015	0	11 015
6	13 403	21 978	35 381
7	5 630	877	6 507
8	1 557	1 326	2 883
9	14403	16 715	31 118
Jumlah/Total	148 139	90 753	238 892

Catatan/Note: 1 Pertanian, Kehutanan, Perburuan, dan Perikanan/Agriculture, Forestry, Hunting, and Fisheries 2
 Pertambangan dan Penggalian/Mining and Quarrying
 3 Industri Pengolahan/Manufacturing Industry
 4 Listrik, Gas, dan Air/Electricity, Gas, and Water
 5 Bangunan/Construction
 6 Perdagangan Besar, Eceran, Rumah Makan, dan Hotel/Wholesale Trade, Retail Trade, Restaurants, and Hotels
 7 Angkutan, Pergudangan, dan Komunikasi/Transportation, Warehousing, and Communication
 8 Keuangan, Asuransi, Usaha Persewaan Bangunan, Tanah, dan Jasa Perusahaan/Financial, Insurance, Real Estate, and Business Services and Business Service
 9 Jasa Kemasyarakatan, Sosial, dan Perorangan/Community, Social, and Personal Services

Sumber/Source: Survei Angkatan Kerja Nasional Agustus 2018/National Labor Force Survey August 2018

POPULATION AND EMPLOYMENT

Tabel 3.2.5 Jumlah Penduduk Berumur 15 Tahun Keatas yang Bekerja Selama Seminggu yang Lalu Menurut Jumlah Jam Kerja Seluruhnya dan Jenis Kelamin di Kabupaten Parigi Moutong, 2018

Table Population Aged 15 Years and Over Who Worked During the Previous Week by Total Working Hours and Sex in Parigi Moutong Regency, 2018

Jumlah Jam Kerja Seluruhnya (jam) <i>Total Working Hours (hours)</i>	Jenis Kelamin /Sex		
	Laki-laki <i>Male</i>	Perempuan <i>Female</i>	Jumlah <i>Total</i>
(1)	(2)	(3)	(4)
0	4 408	1 925	6 333
1 – 14	12 710	18 757	31 467
15 – 24	16 508	20 082	36 590
25 – 34	31 047	14 332	45 379
35 – 40	23 627	12 734	36 361
41+	59 839	22 923	82 762
Jumlah/Total	148 139	90 753	238 892

Catatan/Note: 0= Sementara Tidak Bekerja

Sumber/Source: Survei Angkatan Kerja Nasional Agustus 2018/National Labor Force Survey August 2018

Tabel 3.2.6 Jumlah Penduduk Berumur 15 Tahun Keatas yang Bekerja Selama Seminggu yang Lalu Menurut Jumlah Jam Kerja pada Pekerjaan Utama dan Jenis Kelamin di Kabupaten Parigi Moutong, 2018

Table Population Aged 15 Years and Over Who Worked During the Previous Week on Main Industry and Sex in Parigi Moutong Regency, 2018

Jumlah Jam Kerja pada Pekerjaan Utama (jam) <i>Hours on Main Industry (hours)</i>	Jenis Kelamin /Sex		
	Laki-laki <i>Male</i>	Perempuan <i>Female</i>	Jumlah <i>Total</i>
(1)	(2)	(3)	(4)
0	4 408	1 925	6 333
1 – 14	15 700	22 610	38 310
15 – 24	21 489	20 524	42 013
25 – 34	37 788	15 632	53 420
35 – 40	23 966	11 308	35 274
41+	44 788	18 754	63 542
Jumlah/Total	14 8139	90 753	238 892

Catatan/Note: 0= Sementara Tidak Bekerja

Sumber/Source: Survei Angkatan Kerja Nasional Agustus 2018/National Labor Force Survey August 2018

POPULATION AND EMPLOYMENT

Tabel 3.2.7 Jumlah Penduduk Berumur 15 Tahun Keatas yang Bekerja Selama Seminggu yang Lalu Menurut Status Pekerjaan Utama dan Jenis Kelamin di Kabupaten Parigi Moutong, 2018

Table Population Aged 15 Years and Over Who Worked During the Previous Week by Main Employment Status and Sex in Parigi Moutong Regency, 2018

Status Pekerjaan Utama Main Employment Status	Jenis Kelamin /Sex		
	Laki-laki Male	Perempuan Female	Jumlah Total
(1)	(2)	(3)	(4)
Berusaha sendiri <i>Own account worker</i>	26 205	11 752	37 957
Berusaha dibantu buruh tidak tetap/buruh tak dibayar <i>Employer assisted by temporary worker/unpaid worker</i>	46 718	21 279	67 997
Berusaha dibantu buruh tetap/buruh dibayar <i>Employer assisted by permanent worker/paid worker</i>	7 123	743	7 866
Buruh/Karyawan/Pegawai <i>Regular employee</i>	25 457	19 824	45 281
Pekerja bebas <i>Casual employee</i>	25 578	4 167	29 745
Pekerja keluarga/tak dibayar <i>Family worker/unpaid worker</i>	17 058	32 988	50 046
Jumlah/Total	148 139	90 753	238 892

Catatan/Note: 0= Sementara Tidak Bekerja

Sumber/Source: Survei Angkatan Kerja Nasional Agustus 2018/National Labor Force Survey August 2018

SOSIAL DAN KESEJAHTERAAN RAKYAT

SOCIAL AND WELFARE

BAB

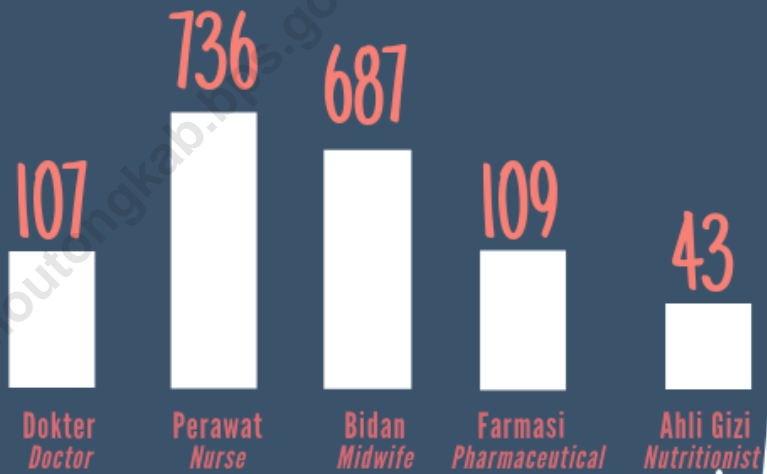
CHAPTER

4



JUMLAH TENAGA KESEHATAN

NUMBER OF MEDICAL PERSONNEL



JUMLAH TEMPAT PERIBADATAN

NUMBER OF PLACES OF WORSHIP



PENJELASAN TEKNIS

1. Tidak/belum sekolah adalah mereka yang tidak pernah atau belum pernah terdaftar dan tidak pernah atau belum pernah aktif mengikuti pendidikan di suatu jenjang pendidikan formal. Termasuk juga yang tamat/belum tamat taman kanak-kanak tetapi tidak melanjutkan ke sekolah dasar.
2. Masih bersekolah adalah mereka yang terdaftar dan aktif mengikuti pendidikan formal dan nonformal (Paket A, B, atau C), baik pendidikan dasar, menengah maupun pendidikan tinggi. Bagi mahasiswa yang sedang cuti dianggap masih bersekolah.
3. Tidak bersekolah lagi adalah mereka yang pernah terdaftar dan aktif mengikuti pendidikan di suatu jenjang pendidikan formal dan nonformal (Paket A, B, atau C), tetapi pada saat pencacahan tidak lagi terdaftar dan tidak aktif mengikuti pendidikan.
4. Tamat sekolah adalah menyelesaikan pelajaran yang ditandai dengan lulus ujian akhir pada kelas atau tingkat terakhir suatu jenjang pendidikan di sekolah negeri maupun swasta dengan mendapatkan tanda tamat belajar/ijazah. Seseorang yang belum mengikuti pelajaran pada kelas tertinggi tetapi telah mengikuti ujian akhir dan lulus dianggap tamat sekolah.
5. Angka Partisipasi Murni (APM) adalah Proporsi anak sekolah pada satu kelompok usia tertentu yang bersekolah pada jenjang yang sesuai dengan kelompok usianya.
6. Angka Partisipasi Kasar (APK) adalah Proporsi anak sekolah pada suatu jenjang tertentu dalam kelompok usia yang sesuai dengan jenjang pendidikan tersebut
7. Dapat membaca dan menulis artinya dapat membaca dan menulis kata-kata/kalimat sederhana dengan suatu aksara tertentu.
8. Jalur Pendidikan di Indonesia terdiri atas 1) pendidikan formal, 2) pendidikan nonformal, dan 3) pendidikan informal yang ketiganya dapat saling melengkapi dan memperkaya (Undang-Undang No. 20 Tahun 2003 tentang Sistem Pendidikan Nasional).
9. Jenjang Pendidikan Formal terdiri atas pendidikan dasar, pendidikan menengah, dan pendidikan tinggi. Jenis pendidikan

TECHNICAL NOTES

1. *Not/never attending school is someone who has never attended or never been registered in a formal education, such as primary, secondary, and tertiary education. Those who just completed kindergarten are considered as never attended school.*
2. *Attending school is someone who is currently attending primary, secondary, or tertiary education, including package A, package B, or package C. College student who postpones his/her study is considered as attending school.*
3. *Not attending school anymore is someone who had enrolled and participated in formal and non-formal education in the past including package A, package B, or package C, but currently does not attend school.*
4. *Completed particular level of education is someone who has completed particular level of education in private or public school and accepting graduation certificate. Someone who has never attended the highest grade but passed the final exam is considered as completed particular level of education.*
5. *Net Enrollment Rate (NER) is the proportion of school children at a particular age group who attend school on a level appropriate to the age group.*
6. *Gross Enrollment Rate is the proportion of school children at a certain level in the age group that corresponds to the education level.*
7. *Able to read and write is the ability to read and write at least a simple sentence in any letter of alphabets.*
8. *The Education System in Indonesia consists of 1) formal education, 2) non-formal education, and 3) informal education that all three can be complementary and enriching (Law No. 20 Year 2003 about The National Education System).*
9. *The Formal Education Level consists of primary education, secondary education, and high education. The kind of education*

SOCIAL AND WELFARE

yang diajarkan mencakup pendidikan umum, kejuruan, akademik, profesi, vokasi, keagamaan, dan khusus.

- Pendidikan Dasar berbentuk Sekolah Dasar (SD) dan Madrasah Ibtidaiyah (MI) atau bentuk lain yang sederajat serta Sekolah Menengah Pertama (SMP) dan Madrasah Tsanawiyah (MTs), atau bentuk lain yang sederajat.
 - Pendidikan Menengah berbentuk Sekolah Menengah Atas (SMA), Madrasah Aliyah (MA), Sekolah Menengah Kejuruan (SMK), dan Madrasah Aliyah Kejuruan (MAK), atau bentuk lain yang sederajat.
 - Pendidikan Tinggi merupakan jenjang pendidikan setelah pendidikan menengah yang mencakup program pendidikan diploma, sarjana, magister, spesialis, dan doktor yang diselenggarakan oleh perguruan tinggi. Perguruan tinggi dapat berbentuk akademi, politeknik, sekolah tinggi, institut, atau universitas.
10. Rumah Sakit adalah tempat pemeriksaan dan perawatan kesehatan, biasanya berada di bawah pengawasan dokter/tenaga medis, yang melayani penderita yang sakit untuk berobat rawat jalan atau rawat inap.
 11. Rumah Sakit Bersalin adalah rumah sakit khusus untuk persalinan, dilengkapi pelayanan spesialis pemeriksaan kehamilan, persalinan, rawat inap dan rawat jalan ibu dan anak yang berada di bawah pengawasan dokter spesialis kandungan.
 12. Rumah Bersalin adalah sarana pelayanan kesehatan dengan izin sebagai rumah bersalin, dilengkapi pelayanan pemeriksaan kehamilan, persalinan serta pemeriksaan ibu dan anak yang berada di bawah pengawasan bidan senior.
 13. Poliklinik adalah sarana kesehatan yang dipakai untuk pelayanan berobat jalan, biasanya berada di bawah pengawasan dokter/tenaga medis.
 14. Puskesmas (Pusat Kesehatan Masyarakat) adalah unit pelaksana teknis dinas kesehatan kabupaten/ kota yang mempunyai fungsi utama sebagai penyelenggara pelayanan kesehatan tingkat pertama. Wilayah kerja puskesmas maksimal adalah satu kecamatan dan untuk dapat menjangkau wilayah kerjanya, puskesmas mempunyai jaringan pelayanan yang meliputi unit Puskesmas

that taught consists of general education, vocational, academic, professional, religious, and specific education.

- *The Primary Education consists of Elementary School and Islamic Elementary School or other equivalent forms and Junior High School and MTs, or other equivalent forms.*
- *The Secondary Education consists of the senior high school, MA, Vocational School, and Vocational Madrasah Aliyah, or other equivalent forms.*
- *The High Education consists of the education level after the secondary education that consists of diplomas, bachelor, master, specialist, and doctoral degrees that are held by the college. The colleges can be academy, polytechnic, high school, institute, or university.*

10. *Hospital is a place for health check, usually controlled/supervised by doctors/medical personnel to serve the ill patients to get outpatient or inpatient treatment services.*
11. *Maternity Hospital is a specialized hospital for childbirth, has specialist inspection service to pregnancy, childbirth, hospitalization and outpatient for mothers and children that is under the supervision of an obstetrician.*
12. *Maternity House is health care facility with a license as a maternity house, equipped with prenatal care, childbirth and examination of mothers and children which is under the supervision of a senior midwife.*
13. *Polyclinic is a health facility in which to get outpatient services, usually under the control of doctor/medical personnel.*
14. *Public Health Center is technical implementation unit of regency health department that have the primary function as a first-level health care providers. The working area standard of public health center is one district and to reach their working areas, public health centers have a service network covering subsidiary of public health center, mobile public health*

- Pembantu (Pustu), unit Puskesmas Keliling (Puskel), dan unit bidan desa/komunitas (Peraturan Menteri Kesehatan RI No. 75 Tahun 2014 Tentang Pusat Kesehatan Masyarakat).
15. Apotek adalah suatu tempat tertentu yang digunakan untuk melakukan pekerjaan kefarmasian, dan penyaluran/penjualan obat atau bahan farmasi dan perbekalan kesehatan lainnya kepada masyarakat yang dikelola oleh tenaga apoteker (Peraturan Menteri Kesehatan RI No. 1332 Tahun 2002 Tentang Perubahan Atas Peraturan Menteri Kesehatan RI No. 922/MENKES/PER/X/1993 Tentang Ketentuan dan Tata Cara Pemberian Izin Apotek).
 16. Imunisasi adalah memasukkan kuman atau racun penyakit tertentu yang sudah dilemahkan (vaksin) ke dalam tubuh dengan cara disuntik atau diminum (diteteskan dalam mulut) dengan maksud agar terjadi kekebalan tubuh terhadap penyakit tersebut.
 17. BCG (Bacillus Calmette Guerin) merupakan vaksinasi untuk mencegah penyakit TBC, diberikan pada bayi baru lahir atau anak, dengan suntikan pada kulit pangkal lengan atas. Bekas suntikan kemudian akan membentuk tonjolan kecil jaringan parut pada kulit lengan atas. Suntikan BCG diberikan kepada anak sebanyak 1 kali.
 18. DPT (Difteri, Pertusis, Tetanus) merupakan vaksin untuk mencegah penyakit Difteri, Pertusis, dan Tetanus yang diberikan pada bayi berumur 3 bulan ke atas, dengan suntikan pada paha, diulang 1 bulan dan 2 bulan kemudian, sehingga suntikan imunisasi DPT lengkap pada balita berjumlah 3 kali (kadang-kadang selang waktu antar suntikan bisa lebih dari 1 bulan).
 19. Peristiwa tindak pidana yang dilaporkan ialah setiap peristiwa yang diterima kepolisian dari laporan masyarakat, atau peristiwa dimana pelakunya tertangkap tangan oleh kepolisian.
 20. Jumlah tindak pidana menggambarkan jumlah kasus tindak pidana yang terjadi pada kurun waktu tertentu.
 21. Resiko penduduk terjadi tindak pidana per 100.000 penduduk.
15. *Pharmacy is a specific place that is used for pharmaceutical jobs, and distribution/sale of drugs/pharmaceuticals and other medical supplies to people that are administered by trained pharmacist (Regulation of the Minister of Health of Indonesia Number 1332 Year 2002 about the Changes of Regulation of the Minister of Health of Indonesia Number 922/MENKES/PER/X/1993 about Pro-vision and Procedures for Administration of Licensed Pharmacies).*
 16. *Immunization is putting enervated microbe of a certain disease into human body by injection or drinking (dropping into mouth) to make the body immune to that disease.*
 17. *BCG (Bacillus Calmette Guerin) is a vaccine to prevent TBC disease, given to newborns or children, by injection at the base of the skin of the upper arm. Injection site will form little bumps of scar tissue in the skin of the upper arm. BCG injections given to children 1 times.*
 18. *DPT (Diphtheria, Pertussis, Tetanus) is a vaccine to prevent the diphtheria, pertussis, and tetanus disease, given to infants aged 3 months and above, with a shot in the thigh, repeated one month and two months later, so that the complete DPT immunization shots at toddler totaling 3 times (sometimes the time interval between injections can be more than 1 month).*
 19. *Reported crime incidence includes all criminal cases reported and received by police office, and all crimes caught by police.*
 20. *Crime total refers to the number of criminal cases occurring during a given period.*
 21. *Crime rate*

SOCIAL AND WELFARE

Resiko penduduk terjadi tindak pidana per 100.000 penduduk mengindikasikan peluang penduduk berisiko terkena tindak pidana. Biasanya dinyatakan dalam setiap 100.000 penduduk.

22. Selang waktu terjadi tindak pidana tahun t

Selang waktu terjadi tindak pidana tahun t mengindikasikan selang waktu terjadinya satu tindak kejahatan dengan kejahatan yang lain.

23. Persentase penyelesaian tindak pidana

Persentase penyelesaian peristiwa tindak pidana menyatakan persentase penyelesaian tindak pidana oleh polisi. Suatu tindak pidana dinyatakan sebagai kasus yang selesai di tingkat kepolisian, apabila:

- berkas perkaranya sudah siap untuk diserahkan atau telah diserahkan kepada kejaksaan;
- dalam hal delik aduan, pengaduannya dicabut dalam tenggang waktu yang telah ditentukan menurut undang-undang;
- telah diselesaikan oleh kepolisian berdasarkan azas *plichtmatigheid* (kewajiban berdasarkan kewenangan hukum);
- kasus yang dimaksud tidak termasuk kompetensi kepolisian
- tersangka meninggal dunia;
- kasus kadaluwarsa.

24. Untuk mengukur kemiskinan, BPS menggunakan konsep kemampuan memenuhi kebutuhan dasar (basic needs approach). Dengan pendekatan ini, kemiskinan dipandang sebagai ketidakmampuan dari sisi ekonomi untuk memenuhi kebutuhan dasar makanan dan bukan makanan yang diukur dari sisi pengeluaran. Metode yang digunakan adalah menghitung Garis Kemiskinan (GK), yang terdiri dari dua komponen yaitu Garis Kemiskinan Makanan (GKM) dan Garis Kemiskinan Non-Makanan (GKNM). Penghitungan Garis Kemiskinan dilakukan secara terpisah untuk daerah perkotaan dan perdesaan.

25. Penduduk miskin adalah penduduk yang memiliki rata-rata pengeluaran per kapita per bulan di bawah Garis Kemiskinan.

Crime rate indicates the probability of population exposed to risk of crime, expressed in every 100,000 people.

22. *Crime clock*

Crime clock indicates the time interval of occurrence between one crime to another crime.

23. *Crime clearance rate*

Crime clearance rate refers to percentage of crime clearance by police. A criminal case is categorized as a cleared case by police, if:

- *All documents are ready to submit or already submitted to justice court;*
- *In the case of attense that warrants complaint, the complaint was withdraw within a given period state in the law;*
- *The case was cleared by police based on the principle of *plichtmatigheid* (obligation on the basis of law outhority);*
- *The case was not the responsibility of police office;*
- *The suspect died;*
- *The case was out of date.*

24. *To measure poverty, BPS-Statistics Indonesia has used the concept of basic needs approach. Therefore, poverty is viewed as economic inability to fulfill food and non-food basic needs which are measured by consumption/expenditure. The method used is calculating poverty line, which consists of two components that are Food Poverty Line (FPL) and Non-Food Poverty Line (NFPL). The poverty line was calculated separately for urban and rural areas.*

25. *A person whose expenditure per capita per month is below the poverty line is considered to be poor.*

26. Garis Kemiskinan Makanan (GKM) merupakan nilai pengeluaran kebutuhan minimum makanan yang disetarakan dengan 2.100 kkalori per kapita per hari. Garis Kemiskinan Non-Makanan (GKNM) adalah kebutuhan minimum untuk perumahan, sandang, pendidikan, kesehatan, dan kebutuhan dasar lainnya.
26. *The Food Poverty Line refers to the daily minimum requirement of 2,100 kcal per capita per day. The Non-Food Poverty Line refers to the minimum requirement for household necessities for clothing, education, health, and other basic individual needs.*

<https://parigimoutongkab.bps.go.id>

ULASAN

Data yang disajikan dalam bab ini mencakup berbagai informasi yang terangkum dalam pendidikan, kesehatan dan keluarga berencana, agama, kriminal, dan kemiskinan. Dalam lingkup informasi pendidikan disajikan data antara lain; banyaknya sekolah, guru, dan murid dari pendidikan dasar hingga pendidikan atas baik negeri maupun swasta. Selain itu, disajikan juga data angka partisipasi murni dan partisipasi kasar menurut jenjang pendidikan di Kabupaten Parigi Moutong.

Pada bagian kesehatan, disajikan data banyaknya fasilitas kesehatan, tenaga kesehatan, jumlah dan jenis rumah sakit. Adapun bagian Keluarga Berencana (KB) menyajikan data partisipasi masyarakat terhadap program KB dan berbagai fasilitasnya. Dan bidang agama menyajikan data jumlah tempat peribadatan di tiap-tiap kecamatan.

Kondisi kriminalitas dan kemiskinan juga menjadi perhatian dalam bab ini. Pada bagian kriminalitas, disajikan data jumlah tindak pidana dan tingkat penyelesaian tindak pidana untuk tiap-tiap kepolisian sektor di Kabupaten Parigi Moutong. Adapun bagian kemiskinan menyajikan data mengenai garis kemiskinan, jumlah dan persentase penduduk miskin di Kabupaten Parigi Moutong.

Pendidikan

Pendidikan merupakan salah satu hal yang paling fundamental, baik dalam kehidupan masyarakat maupun bagi pembangunan suatu negara. Oleh karena itu, kondisi pendidikan perlu selalu ditingkatkan dalam rangka memperbaiki bibit-bibit penerus bangsa. Di Indonesia, terutama dengan adanya wacana mengenai bonus demografi di tahun 2030, pendidikan mulai menarik perhatian lebih dari pemerintah. Untuk itu, data tentang pendidikan yang valid dan akurat selalu dibutuhkan.

Dalam publikasi ini, disajikan data pendidikan untuk tiap jenjang mulai dari Sekolah Dasar hingga tingkat Sekolah Menengah Atas. Data ini bersumber dari Dinas Pendidikan dan Kementerian Agama Kabupaten Parigi Moutong. Berdasarkan data tersebut, secara keseluruhan data pendidikan tahun 2017/2018 di kabupaten Parigi Moutong menggambarkan :

- Jumlah Sekolah Dasar di Kabupaten Parigi Moutong ada sebanyak 422 unit. Adapun jumlah

DESCRIPTION

This part presents some information that covers education, health and family planning, religion, crime, and poverty. Some information that presented in education part was number of schools, teachers and students of kindergarten to senior/ vocational high school. Also, provided number of students and lecturers of public and private universities. In addition, data on net enrollment and gross enrollment rates in Parigi Moutong Regency are also presented.

In the health section, data of the number of health facilities, health personnel, total and types of hospitals are presented. Meanwhile the family planning section provides data of community participation on family planning programs and various facilities. And the field of religion presents data about the number worship places in each subdistrict.

The condition of criminality and poverty are also become the topics of this chapter. In the criminality section, there are data of the number of criminal offenses and the level of criminal settlement for each sector police in Parigi Moutong Regency. While the poverty section provides data of the poverty line, the number and percentage of the poor in Parigi Moutong Regency.

Education

Education is one of the most fundamental things, both in community life and for the development of a country. Therefore, the condition of education should always be improved in order to improve the seeds of the nation's successors. In Indonesia, especially with the discourse on demographic bonuses in 20130, education begins to attract more attention from the government. Therefore, a valid and accurate data of education is always required.

In this publication, education data are presented for each level from elementary school to senior high school level. This data comes from the Education Office and the Ministry of Religion of Parigi Moutong Regency. Based on these data, the overall education data of 2017/2018 in Parigi Moutong Regency illustrates :

- *The number of elementary schools in Parigi Moutong Regency were 422 units. While the number Madrasah Ibtidaiyah (MI) in Parigi*

SOCIAL AND WELFARE

Madrasah Ibtidaiyah (MI) di Kabupaten Parigi Moutong adalah 40 unit.

- Pada jenjang Sekolah Menengah Pertama (SMP) terdapat 103 unit sekolah dengan 17.344 murid dan 1.089 guru. Adapun untuk Madrasah Tsanawiyah (MTs), terdapat 47 unit sekolah dengan 7.114 murid dan 675 guru.

- Pada jenjang Sekolah Menengah Atas (SMA), terdapat 23 unit sekolah dengan 9.681 murid, 559 guru. Sementara itu, pada Sekolah Menengah Kejuruan terdapat 20 unit sekolah dengan 4.296 murid, 323 guru. Selain itu, pada Madrasah Aliyah (MA) terdapat 28 unit sekolah dengan 2.889 murid, 507 guru.

Kesehatan

Pada tahun 2018, Kabupaten Parigi Moutong memiliki 4 rumah sakit yaitu 1 di Kecamatan Tinombo, 1 di Kecamatan Moutong, dan 2 di Kecamatan Parigi. Selain itu juga terdapat 23 puskesmas, 80 pusku, 462 posyandu, 3 klinik/balai kesehatan dan 196 polindes yang tersebar di setiap kecamatan.

Tenaga kesehatan yang terdapat di Kabupaten Parigi Moutong tahun 2018 terdiri dari 107 tenaga kedokteran, 736 tenaga keperawatan, 687 tenaga kebidanan, 109 tenaga kefarmasian dan 43 ahli gizi.

Secara umum, jenis Penyakit yang banyak di derita oleh penduduk Kabupaten Parigi Moutong masih didominasi oleh penyakit pernafasan, lambung dan darah tinggi. Pada tahun 2018, penyakit Infeksi Saluran Pernapasan Akut (ISPA) menjadi kasus penyakit terbanyak yang diderita yaitu sebanyak 28.243 kasus. Jumlah ini bertambah dari jumlah kasus pada tahun sebelumnya yaitu sebanyak 27.620 kasus.

Selanjutnya, dalam mendukung keberhasilan program Keluarga Berencana (KB), maka pemerintah membentuk Klinik KB dan Pos Pelayanan KB Desa (PPKBD) di setiap kecamatan. Pada tahun 2018, jumlah klinik KB di Kabupaten Parigi Moutong sebanyak 164 unit dan jumlah PPKBD sebanyak 283 unit. Sementara itu, jumlah pasangan usia subur pada tahun 2018 adalah sebanyak 90.813 pasangan.

Moutong Regency were 40 units.

- At the junior high school level, there were 103 school units with 17,344 pupils and 1,089 teachers. As for Madrasah Tsanawiyah (MTs), there were 47 school units with 7,114 pupils and 675 teachers.

- At the senior high school level, there were 23 school units with 9,681 pupils, 559 teachers. Meanwhile, in Vocational School there were 20 school units with 4,296 pupils, 323 teachers. In addition, there were 28 schools with 2,889 pupils, 507 teachers, and a pupil-to-teacher ratio of 10 in Madrasah Aliyah (MA).

Health

In 2018, Parigi Moutong has four hospitals, one in Tinombo Subdistrict, one in Moutong Subdistrict and two in Parigi Subdistrict. Aside from that, there also were a maternity hospital, 23 public health centers, 80 public health sub centers, 462 maternal & child health center, 3 clinics, 196 village maternity that spread in each subdistrict.

The health workers in Parigi Moutong Regency 2018 were consisted 107 medical personnel, 736 nursing personnel, 687 midwifery personnel, 109 pharmacy personnel and 43 Nutritionists personnel.

In general, type of disease which is much suffered by population in Parigi Moutong Regency was still predominated by respiratory disease, stomach disease, hypertension. In 2018, Acute Respiratory Infections (ARI) disease is the most diseases that had 28,243 cases. This number is improved from the number of cases in the previous year which amounted to 27,620 cases.

Furthermore, in supporting the success of Family Planning (KB) program, the government formed Family Planning Clinnic and Village Family Planning Service Unit in each subdistrict. In 2017, Number of Family Planning Clinnic in Parigi Moutong was 164 units and number of Family Planning Service Unit was 283 units. Meanwhile, number of eligible couples family was 90,813 couples.

Agama

Agama merupakan unsur utama dalam kehidupan berbangsa dan bernegara karena pentingnya nilai-nilai agama dalam kehidupan ini, maka para pendiri republik tercinta ini memasukkan dasar agama dalam Pancasila yaitu sila pertama. Kabupaten Parigi Moutong merupakan daerah yang didiami oleh berbagai suku bangsa dan agama yang berbeda-beda.

Pada tahun 2018, terdapat sebanyak 575 masjid, 177 musholla, 211 gereja Protestan, dan 79 pura. Masjid terbanyak ada di Kecamatan Tinombo Selatan yaitu sebanyak 52, gereja Protestan terbanyak ada di Kecamatan Parigi Selatan yaitu sebanyak 29, dan pura terbanyak ada di Kecamatan Balinggi yaitu sebanyak 29.

Kemiskinan

Kemiskinan merupakan salah satu dasar penentuan tingkat kesejahteraan masyarakat. Di Kabupaten Parigi Moutong sendiri, garis kemiskinan berada pada angka 388.440 pada tahun 2018. Adapun persentase penduduk miskin pada tahun 2018 adalah sebesar 17,41% dari seluruh penduduk Kabupaten Parigi Moutong.

Religion

Religion is one of the essential element in life of nation and state, because the religious values was quite important in this life, hence all founders of this beloved republic put into religion base in Pancasila as first principle. Parigi Moutong Regency was inhabited by various tribes and different religion.

By 2018, there were 575 mosques, 177 mushollas, 211 Protestant churches, and 79 temples. The largest number of mosque was in South Tinombo subdistrict which was 52 mosques, the largest number of Protestan churchs was in Parigi Selatan subdistrict which was 29, and the largest number of temples were in Balinggi succdistrict which was 29.

Poverty

Poverty is one of the basic determinants of community welfare. In Parigi Moutong Regency, the poverty line is at 388,440 in 2018. The percentage of poor people in 2018 is 17.41% of the population of Parigi Moutong Regency.

4. Sosial dan Kesejahteraan Rakyat/*Social and Welfare*

4.1 Pendidikan/*Education*

Tabel 4.1.1 Jumlah Sekolah, Guru, dan Murid Raudatul Athfal (RA) di Bawah Kementerian Agama Menurut Kecamatan, 2017/2018
Number of Schools, Teachers, and Pupils in Raudatul Athfal (RA) Under The Ministry of Religious Affairs by Sub District, 2017/2018

Kecamatan <i>Sub District</i>	Sekolah/ <i>Schools</i>	Guru/ <i>Teachers</i>	Siswa/ <i>Pupils</i>
(1)	(2)	(3)	(4)
Sausu
Torue
Balinggi
Parigi
Parigi Selatan
Parigi Barat
Parigi Utara
Parigi Tengah
Ampibabo
Kasimbar
Toribulu
Siniu
Tinombo
Tinombo Selatan
Sidoan
Tomini
Mepanga
Palasa
Moutong
Bolano Lambunu
Taopa
Bolano
Ongka Malino
Parigi Moutong	9	37	475

Sumber/Source: Kementerian Agama, Data Semester Ganjil/Ministry of Religious Affairs, Odd Semester Data

SOCIAL AND WELFARE

Tabel 4.1.2 Jumlah Sekolah, Guru, dan Murid Sekolah Dasar (SD) di Bawah Kementerian Pendidikan dan Kebudayaan Menurut Kecamatan, 2017/2018
Number of Schools, Teachers, and Pupils in Primary Schools Under The Ministry of Education and Culture by Sub District, 2017/2018

Kecamatan <i>Sub District</i>	Sekolah/Schools		
	Negeri/ <i>Public</i>	Swasta/ <i>Private</i>	Jumlah/ <i>Total</i>
(1)	(2)	(3)	(4)
Sausu	16	-	16
Torue	11	1	12
Balinggi	14	-	14
Parigi	14	5	19
Parigi Selatan	17	-	18
Parigi Barat	8	1	8
Parigi Utara	9	-	9
Parigi Tengah	7	1	8
Ampibabo	22	4	26
Kasimbar	22	2	24
Toribulu	17	4	21
Siniu	8	1	9
Tinombo	30	2	32
Tinombo Selatan	30	1	31
Sidoan	16	1	17
Tomini	22	-	22
Mepanga	17	-	17
Palasa	36	1	37
Moutong	18	-	18
Bolano Lambunu	18	-	18
Taopa	9	1	10
Bolano	16	-	16
Ongka Malino	18	2	20
Parigi Moutong	395	27	422

Lanjutan Tabel/*Continued Table* 4.1.2

Kecamatan <i>Sub District</i>	Guru ¹ / <i>Teachers</i> ¹		
	Negeri/ <i>Public</i>	Swasta/ <i>Private</i>	Jumlah/ <i>Total</i>
(1)	(5)	(6)	(7)
Sausu	144	-	144
Torue	124	9	133
Balinggi	124	-	124
Parigi	177	37	214
Parigi Selatan	160	6	166
Parigi Barat	66	-	66
Parigi Utara	70	-	70
Parigi Tengah	61	8	69
Ampibabo	189	27	216
Kasimbar	163	15	178
Toribulu	132	23	155
Siniu	63	7	70
Tinombo	205	11	216
Tinombo Selatan	203	7	210
Sidoan	100	5	105
Tomini	156	-	156
Mepanga	146	-	146
Palasa	257	6	263
Moutong	141	-	141
Bolano Lambunu	145	-	145
Taopa	74	6	80
Bolano	107	-	107
Ongka Malino	124	11	135
Parigi Moutong	3 131	178	3 309

Lanjutan Tabel/*Continued Table* 4.1.3

Kecamatan <i>Sub District</i>	Murid/ <i>Students</i>		
	Negeri/ <i>Public</i>	Swasta/ <i>Private</i>	Jumlah/ <i>Total</i>
(1)	(8)	(9)	(10)
Sausu	1 833	-	1 833
Torue	1 971	169	2 140
Balinggi	1 773	-	1 773
Parigi	3 275	484	3 759
Parigi Selatan	2 267	33	2 300
Parigi Barat	887	-	887
Parigi Utara	828	-	828
Parigi Tengah	994	152	1 146
Ampibabo	2 686	258	2 944
Kasimbar	2 465	232	2 697
Toribulu	2 023	162	2 185
Siniu	1 082	78	1 160
Tinombo	3 389	425	3 814
Tinombo Selatan	3 166	95	3 261
Sidoan	1 955	96	2 051
Tomini	3 171	-	3 171
Mepanga	3 171	-	3 171
Palasa	4 783	163	4 946
Moutong	2 886	-	2 886
Bolano Lambunu	2 595	-	2 595
Taopa	1 309	87	1 396
Bolano	1 772	-	1 772
Ongka Malino	2 038	126	2 164
Parigi Moutong	52 319	2 560	54 879

Catatan/*Note*: ¹ Jumlah guru termasuk kepala sekolah dan guru/*The total of teachers including headmaster and teacher*

Sumber/*Source*: Kementerian Pendidikan dan Kebudayaan, Data Semester Ganjil/*Ministry of Educations and Culture, Odd Semester Data*

Tabel 4.1.3 Jumlah Sekolah, Guru, dan Murid Madrasah Ibtidaiyah (MI) di Bawah Kementerian Agama Menurut Kecamatan Menurut Kecamatan, 2017/2018
Number of Schools, Teachers, and Pupils in Madrasah Ibtidaiyah (MI) Under The Ministry of Religious Affairs by Sub District, 2017/2018

Kecamatan <i>Sub District</i>	Sekolah/Schools		
	Negeri/ <i>Public</i>	Swasta/ <i>Private</i>	Jumlah/ <i>Total</i>
(1)	(2)	(3)	(4)
Sausu	1	1	2
Torue	-	-	-
Balinggi	-	-	-
Parigi	-	-	-
Parigi Selatan	-	3	3
Parigi Barat	-	-	-
Parigi Utara	-	-	-
Parigi Tengah	-	-	-
Ampibabo	-	1	1
Kasimbar	-	5	5
Toribulu	1	-	1
Siniu	-	1	1
Tinombo	-	-	-
Tinombo Selatan	-	9	9
Sidoan	-	1	1
Tomini	-	1	1
Mepanga	-	9	9
Palasa	-	-	-
Moutong	-	1	1
Bolano Lambunu	-	1	1
Taopa	-	2	2
Bolano	-	1	1
Ongka Malino	1	1	2
Parigi Moutong	3	37	40

Lanjutan Tabel/*Continued Table* 4.1.3

Kecamatan <i>Sub District</i>	Guru/ <i>Teachers</i>		
	Negeri/ <i>Public</i>	Swasta/ <i>Private</i>	Jumlah/ <i>Total</i>
(1)	(5)	(6)	(7)
Sausu	485
Torue	-
Balinggi	-
Parigi	-
Parigi Selatan	313
Parigi Barat	-
Parigi Utara	-
Parigi Tengah	-
Ampibabo	46
Kasimbar	333
Toribulu	135
Siniu	77
Tinombo	-
Tinombo Selatan	900
Sidoan	71
Tomini	13
Mepanga	620
Palasa	-
Moutong	190
Bolano Lambunu	73
Taopa	293
Bolano	163
Ongka Malino	381
Parigi Moutong	4 093

Lanjutan Tabel/*Continued Table* 4.1.3

Kecamatan <i>Sub District</i>	Murid/ <i>Students</i>		
	Negeri/ <i>Public</i>	Swasta/ <i>Private</i>	Jumlah/ <i>Total</i>
(1)	(8)	(9)	(10)
Sausu	34
Torue	-
Balinggi	-
Parigi	-
Parigi Selatan	33
Parigi Barat	-
Parigi Utara	-
Parigi Tengah	-
Ampibabo	8
Kasimbar	38
Toribulu	13
Siniu	8
Tinombo	-
Tinombo Selatan	76
Sidoan	11
Tomini	13
Mepanga	65
Palasa	-
Moutong	9
Bolano Lambunu	5
Taopa	21
Bolano	6
Ongka Malino	23
Parigi Moutong	363

Sumber/*Source*: Kementerian Agama, Data Semester Ganjil/*Ministry of Religious Affairs, Odd Semester Data*

SOCIAL AND WELFARE

Tabel 4.1.4 Jumlah Sekolah, Guru, dan Murid Sekolah Menengah Pertama (SMP) di Bawah
Table Kementerian Pendidikan dan Kebudayaan Menurut Kecamatan, 2017/2018
*Number of Schools, Teachers, and Pupils in Junior High Schools Under The Ministry
of Education and Culture by Sub District, 2017/2018*

Kecamatan <i>Sub District</i>	Sekolah/Schools		
	Negeri/ <i>Public</i>	Swasta/ <i>Private</i>	Jumlah/ <i>Total</i>
(1)	(2)	(3)	(4)
Sausu	7	-	7
Torue	2	2	4
Balinggi	3	-	3
Parigi	4	3	7
Parigi Selatan	6	2	8
Parigi Barat	2	-	2
Parigi Utara	1	-	1
Parigi Tengah	2	1	3
Ampibabo	5	2	7
Kasimbar	6	-	6
Toribulu	4	1	5
Siniu	1	1	2
Tinombo	5	-	5
Tinombo Selatan	7	1	8
Sidoan	3	-	3
Tomini	2	-	2
Mepanga	4	-	4
Palasa	4	-	4
Moutong	3	-	3
Bolano Lambunu	4	2	6
Taopa	3	-	3
Bolano	3	1	4
Ongka Malino	6	-	6
Parigi Moutong	87	16	103

Lanjutan Tabel/*Continued Table* 4.1.4

Kecamatan <i>Sub District</i>	Guru ¹ / <i>Teachers</i> ¹		
	Negeri/ <i>Public</i>	Swasta/ <i>Private</i>	Jumlah/ <i>Total</i>
(1)	(5)	(6)	(7)
Sausu	61	-	61
Torue	29	31	60
Balinggi	70	-	70
Parigi	90	19	109
Parigi Selatan	51	10	61
Parigi Barat	16	-	16
Parigi Utara	18	-	18
Parigi Tengah	21	12	33
Ampibabo	68	4	71
Kasimbar	74	-	74
Toribulu	29	6	35
Siniu	15	6	21
Tinombo	38	-	38
Tinombo Selatan	61	3	64
Sidoan	25	-	25
Tomini	40	-	40
Mepanga	57	-	57
Palasa	34	-	34
Moutong	31	-	31
Bolano Lambunu	45	14	59
Taopa	28	-	28
Bolano	31	5	36
Ongka Malino	47	-	47
Parigi Moutong	979	110	1 089

Lanjutan Tabel/*Continued Table 4.1.4*

Kecamatan <i>Sub District</i>	Murid/ <i>Students</i>		
	Negeri/ <i>Public</i>	Swasta/ <i>Private</i>	Jumlah/ <i>Total</i>
(1)	(8)	(9)	(10)
Sausu	690	-	690
Torue	404	387	791
Balinggi	997	-	997
Parigi	1 511	326	1 837
Parigi Selatan	623	214	837
Parigi Barat	180	-	180
Parigi Utara	298	-	298
Parigi Tengah	153	186	339
Ampibabo	1 032	78	1 110
Kasimbar	1 188	-	1 188
Toribulu	534	146	680
Siniu	263	106	369
Tinombo	616	-	616
Tinombo Selatan	1 238	53	1 291
Sidoan	484	-	484
Tomini	873	-	873
Mepanga	943	-	943
Palasa	783	-	783
Moutong	487	-	487
Bolano Lambunu	714	197	911
Taopa	549	-	549
Bolano	481	47	528
Ongka Malino	564	-	563
Parigi Moutong	15 604	1 740	17 344

Catatan/*Note:* ¹ Jumlah guru termasuk kepala sekolah dan guru/*The total of teachers including headmaster and teacher*

Sumber/*Source:* Kementerian Pendidikan dan Kebudayaan, Data Semester Ganjil/*Ministry of Educations and Culture, Odd Semester Data*

Tabel 4.1.5 Jumlah Sekolah, Guru, dan Murid Madrasah Tsanawiyah (MTs) di Bawah
Table Kementerian Agama Menurut Kecamatan, 2017/2018
*Number of Schools, Teachers, and Pupils in Madrasah Tsanawiyah (MTs) Under The
 Ministry of Religious Affairs by Sub District, 2017/2018*

Kecamatan Sub District	Sekolah/Schools		
	Negeri/Public	Swasta/Private	Jumlah/Total
(1)	(2)	(3)	(4)
Sausu	1	1	2
Torue	-	1	1
Balinggi	-	1	1
Parigi	-	2	2
Parigi Selatan	-	3	3
Parigi Barat	-	-	-
Parigi Utara	-	1	1
Parigi Tengah	-	2	2
Ampibabo	-	2	2
Kasimbar	-	2	2
Toribulu	-	1	1
Siniu	-	2	2
Tinombo	-	1	1
Tinombo Selatan	-	6	6
Sidoan	-	2	2
Tomini	-	1	1
Mepanga	1	2	3
Palasa	-	3	3
Moutong	-	3	3
Bolano Lambunu	-	3	3
Taopa	-	1	1
Bolano	1	1	2
Ongka Malino	-	3	3
Parigi Moutong	3	44	47

Lanjutan Tabel/*Continued Table* 4.1.5

Kecamatan <i>Sub District</i>	Guru/Teachers		
	Negeri/ <i>Public</i>	Swasta/ <i>Private</i>	Jumlah/ <i>Total</i>
(1)	(5)	(6)	(7)
Sausu	32
Torue	25
Balinggi	5
Parigi	35
Parigi Selatan	42
Parigi Barat	-
Parigi Utara	15
Parigi Tengah	16
Ampibabo	36
Kasimbar	29
Toribulu	14
Siniu	33
Tinombo	17
Tinombo Selatan	87
Sidoan	31
Tomini	14
Mepanga	46
Palasa	16
Moutong	45
Bolano Lambunu	42
Taopa	16
Bolano	38
Ongka Malino	41
Parigi Moutong	675

Lanjutan Tabel/*Continued Table* 4.1.5

Kecamatan <i>Sub District</i>	Murid/ <i>Students</i>		
	Negeri/ <i>Public</i>	Swasta/ <i>Private</i>	Jumlah/ <i>Total</i>
(1)	(8)	(9)	(10)
Sausu	371
Torue	209
Balinggi	13
Parigi	375
Parigi Selatan	243
Parigi Barat	-
Parigi Utara	80
Parigi Tengah	298
Ampibabo	373
Kasimbar	248
Toribulu	114
Siniu	290
Tinombo	348
Tinombo Selatan	648
Sidoan	293
Tomini	241
Mepanga	636
Palasa	443
Moutong	521
Bolano Lambunu	283
Taopa	170
Bolano	477
Ongka Malino	440
Parigi Moutong	7 114

Sumber/*Source*: Kementerian Agama, Data Semester Ganjil/*Ministry of Religious Affairs, Odd Semester Data*

SOCIAL AND WELFARE

Tabel 4.1.6 Jumlah Sekolah, Guru, dan Murid Sekolah Menengah Atas (SMA) di Bawah
Table Kementerian Pendidikan dan Kebudayaan Menurut Kecamatan, 2017/2018
*Number of Schools, Teachers, and Pupils in Senior High Schools Under The Ministry
of Education and Culture by Sub District, 2017/2018*

Kecamatan <i>Sub District</i>	Sekolah/Schools		
	Negeri/ <i>Public</i>	Swasta/ <i>Private</i>	Jumlah/ <i>Total</i>
(1)	(2)	(3)	(4)
Sausu	1	-	1
Torue	1	1	2
Balinggi	1	-	1
Parigi	1	1	2
Parigi Selatan	-	1	1
Parigi Barat	1	-	1
Parigi Utara	1	-	1
Parigi Tengah	1	-	1
Ampibabo	1	-	1
Kasimbar	2	-	2
Toribulu	-	-	-
Siniu	-	-	-
Tinombo	1	-	1
Tinombo Selatan	1	-	1
Sidoan	1	-	1
Tomini	1	-	1
Mepanga	1	-	1
Palasa	1	-	1
Moutong	1	-	1
Bolano Lambunu	1	-	1
Taopa	-	-	-
Bolano	1	-	1
Ongka Malino	1	-	1
Parigi Moutong	20	3	23

Lanjutan Tabel/*Continued Table* 4.1.6

Kecamatan <i>Sub District</i>	Guru ¹ / <i>Teachers</i> ¹		
	Negeri/ <i>Public</i>	Swasta/ <i>Private</i>	Jumlah/ <i>Total</i>
(1)	(5)	(6)	(7)
Sausu	29	-	29
Torue	62	6	68
Balinggi	27	-	27
Parigi	55	10	65
Parigi Selatan	-	15	15
Parigi Barat	11	-	11
Parigi Utara	23	-	23
Parigi Tengah	21	-	21
Ampibabo	37	-	37
Kasimbar	49	-	49
Toribulu	-	-	-
Siniu	-	-	-
Tinombo	34	-	34
Tinombo Selatan	24	-	24
Sidoan	8	-	8
Tomini	14	-	14
Mepanga	27	-	27
Palasa	23	-	23
Moutong	21	-	21
Bolano Lambunu	33	-	33
Taopa	-	-	-
Bolano	17	-	17
Ongka Malino	13	-	13
Parigi Moutong	528	31	559

SOCIAL AND WELFARE

Lanjutan Tabel/Continued Table 4.1.6

Kecamatan Sub District	Murid/Students		
	Negeri/Public	Swasta/Private	Jumlah/Total
(1)	(8)	(9)	(10)
Sausu	426	-	426
Torue	1 010	58	1 068
Balinggi	447	-	447
Parigi	859	81	940
Parigi Selatan	-	195	195
Parigi Barat	53	-	53
Parigi Utara	230	-	230
Parigi Tengah	286	-	286
Ampibabo	885	-	885
Kasimbar	670	-	670
Toribulu	-	-	-
Siniu	-	-	-
Tinombo	634	-	634
Tinombo Selatan	621	-	621
Sidoan	300	-	300
Tomini	230	-	230
Mepanga	713	-	713
Palasa	454	-	454
Moutong	315	-	315
Bolano Lambunu	582	-	582
Taopa	-	-	-
Bolano	344	-	344
Ongka Malino	288	-	288
Parigi Moutong	9 347	334	9 681

Catatan/Note: ¹ Jumlah guru termasuk kepala sekolah dan guru/The total of teachers including headmaster and teacher

Sumber/Source: Kementerian Pendidikan dan Kebudayaan, Data Semester Ganjil/Ministry of Educations and Culture, Odd Semester Data

Tabel 4.1.7 Jumlah Sekolah, Guru, dan Murid Sekolah Menengah Kejuruan (SMK) di Bawah
Table Kementerian Pendidikan dan Kebudayaan Menurut Kecamatan, 2017/2018
*Number of Schools, Teachers, and Pupils in Vocational High Schools Under The
 Ministry of Education and Culture by Sub District, 2017/2018*

Kecamatan Sub District	Sekolah/Schools		
	Negeri/Public	Swasta/Private	Jumlah/Total
(1)	(2)	(3)	(4)
Sausu	-	-	-
Torue	-	-	-
Balinggi	-	-	-
Parigi	1	5	6
Parigi Selatan	1	-	1
Parigi Barat	-	-	-
Parigi Utara	-	-	-
Parigi Tengah	-	1	1
Ampibabo	1	-	1
Kasimbar	1	-	1
Toribulu	1	-	1
Siniu	1	-	1
Tinombo	1	-	1
Tinombo Selatan	-	1	1
Sidoan	-	-	-
Tomini	-	-	-
Mepanga	1	-	1
Palasa	-	-	-
Moutong	-	-	-
Bolano Lambunu	1	3	4
Taopa	1	-	1
Bolano	-	-	-
Ongka Malino	-	-	-
Parigi Moutong	10	10	20

SOCIAL AND WELFARE

Lanjutan Tabel/Continued Table 4.1.7

Kecamatan Sub District	Guru/Teachers		
	Negeri/Public	Swasta/Private	Jumlah/Total
(1)	(5)	(6)	(7)
Sausu	-	-	-
Torue	-	-	-
Balinggi	-	-	-
Parigi	52	59	111
Parigi Selatan	31	-	31
Parigi Barat	-	-	-
Parigi Utara	-	-	-
Parigi Tengah	-	7	7
Ampibabo	17	-	17
Kasimbar	22	-	22
Toribulu	21	-	21
Siniu	20	-	20
Tinombo	10	-	10
Tinombo Selatan	-	6	6
Sidoan	-	-	-
Tomini	-	-	-
Mepanga	20	-	20
Palasa	-	-	-
Moutong	-	-	-
Bolano Lambunu	17	22	39
Taopa	19	-	19
Bolano	-	-	-
Ongka Malino	-	-	-
Parigi Moutong	229	94	323

Lanjutan Tabel/*Continued Table* 4.1.7

Kecamatan <i>Sub District</i>	Murid/ <i>Students</i>		
	Negeri/ <i>Public</i>	Swasta/ <i>Private</i>	Jumlah/ <i>Total</i>
(1)	(8)	(9)	(10)
Sausu	-	-	-
Torue	-	-	-
Balinggi	-	-	-
Parigi	469	666	1 135
Parigi Selatan	380	-	380
Parigi Barat	-	-	-
Parigi Utara	-	-	-
Parigi Tengah	-	104	104
Ampibabo	248	-	248
Kasimbar	281	-	281
Toribulu	298	-	298
Siniu	244	-	244
Tinombo	97	-	97
Tinombo Selatan	-	190	190
Sidoan	-	-	-
Tomini	-	-	-
Mepanga	444	-	444
Palasa	-	-	-
Moutong	-	-	-
Bolano Lambunu	128	459	587
Taopa	288	-	288
Bolano	-	-	-
Ongka Malino	-	-	-
Parigi Moutong	2 877	1 419	4 296

Catatan/*Note*: ¹ Guru yang mengajar di 2 sekolah atau lebih dihitung di masing-masing sekolah/*The teacher who taught in two schools or more counted in every school*

² Jumlah guru termasuk kepala sekolah dan guru/*The total of teachers including headmaster and teacher*

Sumber/*Source*: Kementerian Pendidikan dan Kebudayaan, Data Semester Ganjil/ *Ministry of Educations and Culture, Odd Semester Data*

SOCIAL AND WELFARE

Tabel 4.1.8 Jumlah Sekolah, Guru, dan Murid Madrasah Aliyah (MA) di Bawah Kementerian Agama Menurut Kecamatan, 2017/2018
Number of Schools, Teachers, and Pupils in Madrasah Aliyah (MA) Under the Ministry of Religious Affairs by Sub District, 2017/2018

Kecamatan <i>Sub District</i>	Sekolah/Schools		
	Negeri/ <i>Public</i>	Swasta/ <i>Private</i>	Jumlah/ <i>Total</i>
(1)	(2)	(3)	(4)
Sausu	1	1	2
Torue	-	1	1
Balinggi	-	-	-
Parigi	-	2	2
Parigi Selatan	-	1	1
Parigi Barat	-	-	-
Parigi Utara	-	-	-
Parigi Tengah	-	1	1
Ampibabo	-	1	1
Kasimbar	-	2	2
Toribulu	-	1	1
Siniu	-	1	1
Tinombo	-	1	1
Tinombo Selatan	-	4	4
Sidoan	-	-	-
Tomini	-	1	1
Mepanga	1	1	2
Palasa	-	2	2
Moutong	-	2	2
Bolano Lambunu	-	1	1
Taopa	-	-	-
Bolano	1	2	3
Ongka Malino	-	-	-
Parigi Moutong	3	25	28

Lanjutan Tabel/*Continued Table* 4.1.8

Kecamatan <i>Sub District</i>	Guru/ <i>Teachers</i>		
	Negeri/ <i>Public</i>	Swasta/ <i>Private</i>	Jumlah/ <i>Total</i>
(1)	(5)	(6)	(7)
Sausu	39
Torue	32
Balinggi	-
Parigi	36
Parigi Selatan	17
Parigi Barat	-
Parigi Utara	-
Parigi Tengah	16
Ampibabo	18
Kasimbar	29
Toribulu	12
Siniu	22
Tinombo	58
Tinombo Selatan	44
Sidoan	-
Tomini	20
Mepanga	44
Palasa	36
Moutong	30
Bolano Lambunu	16
Taopa	-
Bolano	38
Ongka Malino	-
Parigi Moutong	507

SOCIAL AND WELFARE

Lanjutan Tabel/*Continued Table* 4.1.8

Kecamatan <i>Sub District</i>	Murid/ <i>Students</i>		
	Negeri/ <i>Public</i>	Swasta/ <i>Private</i>	Jumlah/ <i>Total</i>
(1)	(8)	(9)	(10)
Sausu	275
Torue	186
Balinggi	-
Parigi	207
Parigi Selatan	94
Parigi Barat	-
Parigi Utara	-
Parigi Tengah	59
Ampibabo	51
Kasimbar	213
Toribulu	91
Siniu	75
Tinombo	160
Tinombo Selatan	271
Sidoan	-
Tomini	72
Mepanga	463
Palasa	95
Moutong	242
Bolano Lambunu	47
Taopa	-
Bolano	288
Ongka Malino	-
Parigi Moutong	2 889

Sumber/*Source*: Kementerian Agama, Data Semester Ganjil/*Ministry of Religious Affairs, Odd Semester Data*

Tabel 4.1.9 Jumlah Desa¹/Kelurahan yang Memiliki Fasilitas Sekolah Menurut Kecamatan dan dan Tingkat Pendidikan di Kabupaten Parigi Moutong, 2011– 2018

Table Number of Villages¹ Having Educational Facilities by Province and Educational Level in Parigi Moutong Regency, 2011– 2018

Kecamatan Sub District	SD Primary School			SMP Junior High School		
	2011	2014	2018	2011	2014	2018
(1)	(2)	(3)	(4)	(5)	(6)	(7)
Sausu	9	10	10	5	8	8
Torue	7	7	7	4	4	4
Balinggi	6	7	8	2	3	4
Parigi	10	11	11	5	6	5
Parigi Selatan	8	9	10	6	6	7
Parigi Barat	5	6	6	2	2	2
Parigi Utara	5	5	5	2	2	2
Parigi Tengah	6	6	6	4	4	4
Ampibabo	12	18	18	7	8	7
Kasimbar	8	11	17	5	7	6
Toribulu	7	9	9	6	5	5
Siniu	7	8	8	4	4	4
Tinombo	15	14	15	7	5	6
Tinombo Selatan	14	19	20	9	10	10
Sidoan	...	11	11	...	4	5
Tomini	10	10	14	2	2	3
Mepanga	12	14	16	6	7	7
Palasa	9	9	11	4	7	6
Moutong	11	16	16	5	3	5
Bolano Lambunu	30	13	13	9	5	6
Taopa	7	10	9	4	4	4
Bolano	...	10	11	...	4	6
Ongka Malino	...	14	16	...	6	8
Parigi Moutong	198	247	267	98	116	124

SOCIAL AND WELFARE

Lanjutan Tabel/Continued Table 4.1.9

Kecamatan Sub District	SMA Senior High School			SMK Vocational School		
	2011	2014	2018	2011	2014	2018
(1)	(8)	(9)	(10)	(11)	(12)	(13)
Sausu	1	1	2	-	-	-
Torue	2	1	2	-	-	-
Balinggi	-	1	1	-	-	-
Parigi	3	3	4	3	3	4
Parigi Selatan	2	2	3	1	1	1
Parigi Barat	-	-	1	-	-	-
Parigi Utara	-	1	1	-	-	-
Parigi Tengah	1	2	2	2	1	1
Ampibabo	2	2	2	-	1	1
Kasimbar	2	2	4	-	1	1
Toribulu	1	-	2	-	1	1
Siniu	1	1	1	1	1	1
Tinombo	1	1	1	-	1	1
Tinombo Selatan	3	3	4	1	1	2
Sidoan	...	-	1	...	-	-
Tomini	1	1	1	-	-	-
Mepanga	2	2	2	-	1	1
Palasa	3	4	3	-	-	-
Moutong	3	3	3	-	-	-
Bolano Lambunu	5	3	4	2	2	3
Taopa	-	-	0	1	1	1
Bolano	...	1	3	...	-	-
Ongka Malino	...	1	2	...	1	1
Parigi Moutong	33	35	49	11	16	19

Lanjutan Tabel/*Continued Table* 4.1.9

Kecamatan <i>Sub District</i>	Perguruan Tinggi/ <i>University</i>		
	2011	2014	2018
(1)	(14)	(15)	(16)
Sausu	-	-	-
Torue	-	-	-
Balinggi	-	-	-
Parigi	-	-	2
Parigi Selatan	1	1	-
Parigi Barat	-	-	-
Parigi Utara	-	-	-
Parigi Tengah	-	-	-
Ampibabo	-	-	-
Kasimbar	-	-	-
Toribulu	-	-	-
Siniu	-	-	-
Tinombo	-	-	-
Tinombo Selatan	-	-	-
Sidoan	...	-	-
Tomini	-	-	-
Mepanga	-	-	-
Palasa	-	1	-
Moutong	-	-	-
Bolano Lambunu	-	-	-
Taopa	-	-	-
Bolano	...	-	-
Ongka Malino	...	-	-
Parigi Moutong	1	2	2

Catatan/*Note*: ¹ Desa pada tabel ini termasuk Unit Permukiman Transmigrasi (UPT) yang masih dibina oleh kementerian terkait dan nagari di Provinsi Sumatera Barat/*Villages in this table include Transmigration Settlement Unit which is still fostered by the relevant ministries and the nagari in the Province of Sumatera Barat*

Sumber/*Source*: BPS, Pendataan Potensi Desa (Podes)/ *BPS-Statistics Indonesia, Village Potential Data Collection*

SOCIAL AND WELFARE

Tabel 4.1.10 Persentase Penduduk Usia 7–24 Tahun Menurut Jenis Kelamin, Kelompok Umur Sekolah, dan Partisipasi Sekolah di Kabupaten Parigi Moutong, 2018
Table Percentage of Population Aged 7-24 Years by Sex, Age Group, and School Participation in Parigi Moutong Regency, 2018

Jenis Kelamin dan Kelompok Umur Sekolah <i>Sex and School Age Group</i>	Partisipasi Sekolah/School Participation		
	Tidak/Belum Pernah Sekolah <i>Not/Never Attending School</i>	Masih Sekolah <i>Attending School</i>	Tidak Sekolah Lagi <i>Not Attending School Any-more</i>
(1)	(2)	(3)	(4)
Laki-laki/Male			
7-12	2,27	97,61	0,12
13–15	0,23	89,22	10,55
16–18	2,12	64,05	33,83
19–24	0,00	16,75	83,25
7–24	1,21	68,34	30,45
Perempuan/Female			
7-12	3,52	96,08	0,39
13–15	1,61	93,83	4,55
16–18	0,00	66,96	33,04
19–24	0,00	12,59	87,41
7–24	1,63	67,19	31,18
Laki-laki + Perempuan/Male + Female			
7-12	2,90	96,84	0,26
13–15	0,83	91,23	7,94
16–18	0,99	65,60	33,41
19–24	0,00	14,69	85,31
7–24	1,42	67,77	30,81

Sumber/Source: Survei Sosial Ekonomi Nasional/National Socio Economic Survey

Tabel 4.1.11 Angka Partisipasi Murni (APM) dan Angka Partisipasi Kasar (APK) Menurut Jenjang Pendidikan di Kabupaten Parigi Moutong, 2018

Table Net Enrollment Rate and Gross Enrollment Rate by Educational Level Parigi in Moutong Regency, 2018

Jenjang Pendidikan <i>Educational Level</i>	APM <i>Net Enrollment Rate</i>	APK <i>Gross Enrollment Rate</i>
(1)	(2)	(3)
SD/MI <i>Elementary School</i>	90,75	102,74
SMP/MTs <i>Junior High School</i>	72,57	87,12
SMA/SMK/MA <i>Senior High School</i>	65,6	81,6

Sumber/Source: Survei Sosial Ekonomi Nasional/National Socio Economic Survey

4.2 Kesehatan/Health

Tabel 4.2.1 Jumlah Desa¹/Kelurahan Yang Memiliki Sarana Kesehatan Menurut Kecamatan,
Table 2011-2018
Number of Villages¹ Having Health Facilities by Sub District, 2011-2018

Kecamatan Sub District	Rumah Sakit Hospital			Rumah Sakit Bersalin Maternity Hospital		
	2011	2014	2018	2011	2014	2018
(1)	(2)	(3)	(4)	(5)	(6)	(7)
Sausu	-	-	-	-	-	-
Torue	-	-	-	-	-	-
Balinggi	-	-	-	-	-	-
Parigi	1	1	1	1	1	1
Parigi Selatan	-	-	-	-	-	-
Parigi Barat	-	-	-	-	-	-
Parigi Utara	-	-	-	-	-	-
Parigi Tengah	-	-	-	-	-	-
Ampibabo	-	-	-	-	-	-
Kasimbar	-	-	-	-	-	-
Toribulu	-	-	-	-	-	-
Siniu	-	-	1	-	-	-
Tinombo	-	1	1	-	-	-
Tinombo Selatan	-	-	-	-	-	-
Sidoan	...	-	-	...	-	-
Tomini	-	-	-	-	-	-
Mepanga	-	-	-	-	-	-
Palasa	-	-	-	-	-	-
Moutong	-	-	1	-	-	-
Bolano Lambunu	-	-	-	-	-	-
Taopa	-	-	-	-	-	-
Bolano	...	-	-	...	-	-
Ongka Malino	...	-	-	...	-	-
Parigi Moutong	1	2	4	1	1	1

Lanjutan Tabel/*Continued Table* 4.2.1

Kecamatan <i>Sub District</i>	Poliklinik <i>Polyclinic</i>			Puskesmas <i>Public Health Center</i>		
	2011	2014	2018	2011	2014	2018
(1)	(8)	(9)	(10)	(11)	(12)	(13)
Sausu	-	-	0	1	1	1
Torue	1	-	1	1	1	1
Balinggi	-	-	0	1	1	1
Parigi	-	2	3	1	1	1
Parigi Selatan	-	-	0	1	1	1
Parigi Barat	-	3	0	0	1	1
Parigi Utara	-	-	0	1	1	1
Parigi Tengah	-	-	0	0	0	0
Ampibabo	-	-	0	1	1	1
Kasimbar	-	-	0	1	1	1
Toribulu	-	-	0	1	1	1
Siniu	-	-	1	1	1	1
Tinombo	-	1	1	1	1	1
Tinombo Selatan	-	-	1	1	1	2
Sidoan	...	-	0	...	0	0
Tomini	-	-	0	1	1	1
Mepanga	-	-	0	1	1	1
Palasa	-	-	0	1	1	1
Moutong	-	-	0	1	1	1
Bolano Lambunu	-	-	0	2	1	1
Taopa	-	-	0	1	1	1
Bolano	...	-	0	...	1	1
Ongka Malino	...	-	0	...	1	1
Parigi Moutong	1	6	7	19	21	22

Lanjutan Tabel/Continued Table 4.2.1

Kecamatan Sub District	Puskesmas Pembantu Subsidiary of Public Health Center			Apotek Pharmacy		
	2011 (14)	2014 (15)	2018 (16)	2011 (17)	2014 (18)	2018 (19)
Sausu	5	7	8	0	0	1
Torue	5	5	5	1	2	2
Balinggi	4	5	5	1	0	1
Parigi	3	5	5	5	5	5
Parigi Selatan	5	5	5	0	1	2
Parigi Barat	2	2	3	0	0	0
Parigi Utara	1	0	0	0	0	0
Parigi Tengah	1	1	1	0	0	0
Ampibabo	2	2	2	0	1	1
Kasimbar	5	6	9	1	0	2
Toribulu	3	3	3	1	1	1
Siniu	3	1	2	0	0	0
Tinombo	4	3	3	0	0	1
Tinombo Selatan	3	4	4	0	1	0
Sidoan	...	2	3	...	0	0
Tomini	2	2	1	0	0	0
Mepanga	3	3	2	0	1	2
Palasa	3	2	3	0	0	0
Moutong	3	3	4	0	0	1
Bolano Lambunu	11	4	2	0	0	1
Taopa	3	3	2	0	0	0
Bolano	...	3	1	...	0	0
Ongka Malino	...	4	3	...	0	0
Parigi Moutong	71	75	76	9	12	20

Catatan/Note: ¹ Desa pada tabel ini termasuk Unit Permukiman Transmigrasi (UPT) yang masih dibina oleh kementerian terkait dan nagari di Provinsi Sumatera Barat/Villages in this table include Transmigration Settlement Unit which is still fostered by the relevant ministries and the nagari in the Province of Sumatera Barat

Sumber/Source: BPS, Pendataan Potensi Desa (Podes)/BPS-Statistics Indonesia, Village Potential Data Collecting

Tabel 4.2.2 Jumlah Tenaga Kesehatan Menurut Kecamatan, 2018

Table Number of Medical Personnel by Sub District, 2018

Kecamatan Sub District	Dokter Doctor	Perawat Nurse	Bidan Midwife	Farmasi Pharmaceutical	Ahli Gizi Nutritionist
(1)	(2)	(3)	(4)	(5)	(6)
Sausu	3	25	21	3	3
Torue	3	33	23	3	1
Balinggi	2	31	24	4	2
Parigi	49	253	103	39	8
Parigi Selatan	2	23	28	2	-
Parigi Barat	2	13	18	2	-
Parigi Utara	2	12	16	4	3
Parigi Tengah	-	-	-	-	-
Ampibabo	3	17	20	3	1
Kasimbar	3	13	38	3	2
Toribulu	1	11	23	3	1
Siniu	4	17	23	6	-
Tinombo	13	82	75	15	4
Tinombo Selatan	3	23	35	4	3
Sidoan	1	11	19	1	1
Tomini	1	22	22	1	2
Mepanga	2	25	32	2	2
Palasa	2	18	20	2	2
Moutong	6	58	53	8	4
Bolano Lambunu	1	21	16	1	1
Taopa	1	7	22	1	1
Bolano	1	8	25	1	1
Ongka Malino	2	13	31	1	1
Parigi Moutong	107	736	687	109	43

Sumber/Source: Kementerian Kesehatan, <http://sisdmk.bppsdkm.kemkes.go.id/> / Ministry of Health, <http://sisdmk.bppsdkm.kemkes.go.id>

SOCIAL AND WELFARE

Tabel 4.2.3 Jumlah Rumah Sakit Umum, Rumah Sakit Khusus, dan Puskesmas Menurut Kecamatan, 2017 dan 2018
Number of General Hospital, Special Hospital, and Public Health Center by Sub District, 2017 dan 2018

Kecamatan Sub District	Rumah Sakit Umum General Hospital		Rumah Sakit Khusus Special Hospital		Rumah Sakit Bersalin Maternity Hospital		Puskesmas Public Health Center	
	2017	2018	2017	2018	2017	2018	2017	2018
(1)	(2)	(3)	(4)	(5)	(6)	(7)	(8)	(9)
Sausu	-	-	-	-	1	1
Torue	-	-	-	-	1	1
Balinggi	-	-	-	-	1	1
Parigi	1	2	1	-	1	1
Parigi Selatan	-	-	-	-	1	1
Parigi Barat	-	-	-	-	1	1
Parigi Utara	-	-	-	-	1	1
Parigi Tengah	-	-	-	-	-	-
Ampibabo	-	-	-	-	1	1
Kasimbar	-	-	-	-	1	1
Toribulu	-	-	-	-	1	1
Siniu	-	-	-	-	1	1
Tinombo	1	1	-	-	1	1
Tinombo Selatan	-	-	-	-	1	2
Sidoan	-	-	-	-	1	1
Tomini	-	-	-	-	1	1
Mepanga	-	-	-	-	1	1
Palasa	-	-	-	-	1	1
Moutong	1	1	-	-	1	1
Bolano Lambunu	-	-	-	-	1	1
Taopa	-	-	-	-	1	1
Bolano	-	-	-	-	1	1
Ongka Malino	-	-	-	-	1	1
Parigi Moutong	3	4	1	0	22	23

Lanjutan Tabel/*Continued Table* 4.2.3

Kecamatan Sub District	Klinik/Balai Kesehatan <i>Clinic/Health Center</i>		Posyandu <i>Maternal and Child Center</i>		Polindes <i>Village Maternity</i>	
	2017	2018	2017	2018	2017	2018
(1)	(2)	(3)	(4)	(5)	(6)	(7)
Sausu	-	-	22	20	10	10
Torue	2	1	18	18	4	4
Balinggi	-	-	14	14	9	7
Parigi	1	1	18	19	9	9
Parigi Selatan	-	-	24	24	9	9
Parigi Barat	-	-	9	20	4	4
Parigi Utara	-	-	7	14	5	9
Parigi Tengah	-	-	7	-	4	-
Ampibabo	-	-	21	21	8	10
Kasimbar	-	-	27	28	6	6
Toribulu	-	-	14	14	6	8
Siniu	1	1	10	11	8	9
Tinombo	-	-	19	19	5	5
Tinombo Selatan	-	-	42	42	9	9
Sidoan	-	-	15	15	8	8
Tomini	-	-	28	28	10	10
Mepanga	-	-	24	24	10	14
Palasa	-	-	19	21	6	9
Moutong	-	-	25	25	17	17
Bolano Lambunu	-	-	30	20	9	10
Taopa	-	-	14	14	3	9
Bolano	-	-	20	29	5	11
Ongka Malino	-	-	22	22	9	9
Parigi Moutong	4	3	449	462	173	196

Sumber/*Source*: Dinas Kesehatan Kabupaten Parigi Moutong/*Regional Office of Health Department of Parigi Moutong Regency*

SOCIAL AND WELFARE

Tabel 4.2.4 Jumlah Tenaga Kesehatan Menurut Sarana Pelayanan Kesehatan di Kabupaten Parigi Moutong, 2018
Table Number of Health Personal by Type of Health Facility in Parigi Moutong Regency, 2018

Unit Kerja <i>Work Unit</i>	Tenaga Kedokteran <i>Medical Personnel</i>	Tenaga Keperawatan <i>Nursing Personnel</i>	Tenaga Kebidanan <i>Midwifery Personnel</i>	Tenaga Ke- farmasi-an <i>Pharmacy Personnel</i>	Ahli Gizi <i>Nutrition- ist Person- nel</i>
(1)	(2)	(3)	(4)	(5)	(6)
Puskesmas/ <i>Public Health Centers</i>	32	382	538	49	31
Rumah Sakit/ <i>Hospital</i>	72	348	155	57	12
Institusi Dinkes/Diklat <i>Institutions Dinkes/ Training</i>	3	6	2	3	-
Sarana Kesehatan lain / <i>Other Health Facilities</i>	-	-	-	-	-
Dinas Kesehatan/ <i>District Health Office</i>	1	6	6	9	-
Jumlah/Total	108	742	701	118	43

Sumber/Source: Dinas Kesehatan Kabupaten Parigi Moutong/Regional Office of Health Department of Parigi Moutong Regency

Tabel 4.2.5 Jumlah Dokter Spesialis, Dokter Umum, dan Dokter Gigi Menurut Sarana Pelayanan Kesehatan di Kabupaten Parigi Moutong, 2018
Table *Number of Health Personal by Type of Health Facility in Parigi Moutong Regency, 2018*

Unit Kerja <i>Work Unit</i>	Dokter Spesialis <i>Specialist Doctor</i>	Dokter Umum <i>Generalist Doctor</i>	Dokter Gigi <i>Dentist</i>
(1)	(2)	(3)	(4)
Puskesmas/ <i>Public Health Centers</i>	-	20	12
Rumah Sakit/ <i>Hospital</i>	27	35	10
Institusi Dinkes/Diklat <i>Institutions Dinkes/ Training</i>	-	-	-
Sarana Kesehatan lain / <i>Other Health Facilities</i>	-	3	-
Dinas Kesehatan/ <i>District Health Office</i>	-	1	-
Jumlah/Total	27	59	22

Sumber/Source: Dinas Kesehatan Kabupaten Parigi Moutong/Regional Office of Health Department of Parigi Moutong Regency

SOCIAL AND WELFARE

Tabel 4.2.6 Jumlah Balita yang Pernah Mendapat Imunisasi Menurut Kecamatan dan Jenis Imunisasi di Kabupaten Parigi Moutong, 2018

Table Number of Children Under Five Years Who Had Immunization by Regency and Type in Parigi Moutong Regency, 2018

Kecamatan Sub District	BCG BCG	DPT DPT			Polio Polio			
		1	2	3	1	2	3	4
(1)	(2)	(3)	(4)	(5)	(6)	(7)	(8)	(9)
Sausu	476	426	401	434	476	426	401	434
Torue	461	452	446	447	461	452	446	447
Balinggi	325	326	321	368	325	326	321	368
Parigi	630	615	554	554	630	615	554	554
Parigi Selatan	442	416	378	454	442	416	378	454
Parigi Barat	179	161	172	177	179	161	172	177
Parigi Utara								
Parigi Tengah	303	283	278	348	303	283	278	348
Ampibabo	473	480	479	490	473	480	479	490
Kasimbar	452	456	451	425	452	456	451	425
Toribulu	413	404	399	403	413	404	399	403
Siniu	203	184	191	188	203	184	191	188
Tinombo	459	440	450	483	459	440	450	483
Tinombo Selatan	608	601	607	639	608	601	607	639
Sidoan	300	297	294	309	300	297	294	309
Tomini	388	374	436	446	388	374	436	446
Mepanga	587	571	559	562	587	571	559	562
Palasa	586	562	567	558	586	562	567	558
Moutong	414	378	373	397	414	378	373	397
Bolano Lambunu	361	348	374	378	361	348	374	378
Taopa	311	311	303	294	311	311	303	294
Bolano	430	464	374	471	430	464	374	471
Ongka Malino	393	377	391	404	393	377	391	404
Parigi Moutong	9 194	8 926	8 798	9 229	9 194	8 926	8 798	9 229

Lanjutan Tabel/*Continued Table* 4.2.6

Kecamatan <i>Sub District</i>	Hepatitis B <i>Hepatitis B</i>			Campak <i>Measles</i>
	1	2	3	
(1)	(10)	(11)	(12)	(13)
Sausu	503	-	-	422
Torue	449	-	-	447
Balinggi	370	-	-	349
Parigi	660	-	-	603
Parigi Selatan	497	-	-	439
Parigi Barat	172	-	-	175
Parigi Utara	341	-	-	338
Parigi Tengah	495	-	-	481
Ampibabo	448	-	-	482
Kasimbar	412	-	-	395
Toribulu	203	-	-	195
Siniu	467	-	-	468
Tinombo	636	-	-	650
Tinombo Selatan	313	-	-	314
Sidoan	420	-	-	432
Tomini	566	-	-	599
Mepanga	561	-	-	570
Palasa	414	-	-	362
Moutong	376	-	-	373
Bolano Lambunu	310	-	-	303
Taopa	457	-	-	468
Bolano	440	-	-	401
Ongka Malino	9 510	-	-	9 266

Sumber/*Source*: Dinas Kesehatan Kabupaten Parigi Moutong/*Regional Office of Health Department of Parigi Moutong Regency*

SOCIAL AND WELFARE

Tabel 4.2.7 Jumlah Kasus 10 Penyakit Terbanyak di Kabupaten Parigi Moutong, 2018
Table Number of Cases of the 10 Most Diseases in Parigi Moutong Regency, 2018

Jenis Penyakit <i>Type of Disease</i>	Banyaknya Kasus <i>Number of Cases</i>
(1)	(2)
1. ISPA	28 243
2. Gastritis	20 581
3. Hipertensi	20 041
4. Penyakit Pada Sistem Otot	15 093
5. Diare	8 575
6. Penyakit Kulit Alergi	8 256
7. Hipotensi	5 083
8. Kecelakaan Dan Ruda Paksa	4 445
9. Penyakit Pulpa Dan Jaringan	3 750
10. Kencing Manis/DM	3 215
Jumlah/ <i>Total</i>	1 117 282

Sumber/*Source*: Dinas Kesehatan Kabupaten Parigi Moutong/*Regional Office of Health Department of Parigi Moutong Regency*

Tabel 4.2.8 Jumlah Kasus HIV/AIDS, IMS, DBD, Diare, TB, dan Malaria Menurut Kecamatan di Kabupaten Parigi Moutong, 2018

Table Number of Cases of HIV/AIDS, Sexually Transmitted Infection, Dengue Fever, Diarrhea, Tuberculosis (TB) and Malaria by District in Parigi Moutong Regency, 2018

Kecamatan Sub District	HIV/ AIDS	IMS	DBD	Diare	TB	Malaria
(1)	(2)	(3)	(4)	(5)	(6)	(7)
Sausu	-	-	2	345	15	1
Torue	1	-	1	80	17	1
Balinggi	-	-	5	298	17	1
Parigi	3	-	6	750		1
Parigi Selatan	1	-	5	429	26	1
Parigi Barat	1	-	1	122	14	-
Parigi Utara	-	-	-	408	19	1
Parigi Tengah	-	-	-	408	19	1
Ampibabo	-	-	-	561	26	5
Kasimbar	2	-	-	525	25	-
Toribulu	-	-	-	244	33	1
Siniu	-	-	-	177	22	-
Tinombo	-	-	-	432	25	-
Tinombo Selatan	2	-	1	159	35	-
Sidoan	-	-	-	40	28	-
Tomini	1	-	-	540	17	-
Mepanga	4	-	-	446	23	2
Palasa	-	-	-	145	35	34
Moutong	1	-	3	710	16	-
Bolano Lambunu	1	5	-	247	8	-
Taopa	-	-	2	161	17	-
Bolano	-	-	-	356	12	-
Ongka Malino	-	11	-	396	9	
Parigi Moutong	17	16	26	7 571	439	48

Sumber/Source: Dinas Kesehatan Kabupaten Parigi Moutong/Regional Office of Health Department of Parigi Moutong Regency

SOCIAL AND WELFARE

Tabel 4.2.9 Jumlah Klinik Keluarga Berencana (KKB) dan Pos Pelayanan Keluarga Berencana Desa Menurut Kecamatan di Kabupaten Parigi Moutong, 2018

Table Number of Family Planning Clinics and Village Family Planning Service Units by Subdistrict in Parigi Moutong Regency, 2018

Kecamatan Sub District	KKB Family Planning Clinincs	PPKBD Village Family Planning Service Units
(1)	(2)	(3)
Sausu	-	10
Torue	8	7
Balinggi	-	9
Parigi	-	11
Parigi Selatan	-	10
Parigi Barat	6	6
Parigi Utara		
Parigi Tengah	20	5
Ampibabo	19	19
Kasimbar	1	18
Toribulu	-	9
Siniu	9	9
Tinombo	-	15
Tinombo Selatan	20	20
Sidoan	-	11
Tomini	-	14
Mepanga	18	18
Palasa	-	11
Moutong	20	20
Bolano Lambunu	14	14
Taopa	11	11
Bolano	12	13
Ongka Malino	-	17
Parigi Moutong	164	283

Sumber/Source: Dinas Kesehatan Kabupaten Parigi Moutong/Regional Office of Health Department of Parigi Moutong Regency

Tabel 4.2.10 Jumlah Pasangan Usia Subur dan Peserta KB Aktif Menurut Kecamatan di Kabupaten Parigi Moutong, 2018
Table Number of Eligible Couples and Family Planning Participants by Subdistrict in Parigi Moutong Regency, 2018

Kecamatan Sub District	Jumlah PUS Eligible Couples	Peserta KB Aktif Family Planning Participants			
		IUD	MOW	MOP	Kondom Condom
(1)	(2)	(3)	(4)	(5)	(6)
Sausu	4 157	196	141	1	27
Torue	3 468	588	323	32	1
Balinggi	3 212	285	298	9	-
Parigi	5 525	273	365	8	7
Parigi Selatan	3 229	352	419	3	95
Parigi Barat	1 260	45	50	2	2
Parigi Utara	1 055	35	20	3	19
Parigi Tengah	1 852	163	21	-	26
Ampibabo	4 291	269	112	59	-
Kasimbar	5 047	203	50	65	66
Toribulu	3 427	113	59	15	2
Siniu	1 910	50	22	41	27
Tinombo	5 185	238	254	7	13
Tinombo Selatan	6 925	155	38	13	95
Sidoan	3 454	92	28	5	150
Tomini	5 068	87	49	1	-
Mepanga	5 788	162	87	4	37
Palasa	5 197	61	25	-	43
Moutong	4 036	63	31	-	5
Bolano Lambunu	4 963	80	30	-	4
Taopa	2 792	104	29	1	15
Bolano	4 478	114	6	1	63
Ongka Malino	4 494	166	199	1	10
Parigi Moutong	90 813	3 894	2 656	271	707

Sumber/Source: Dinas Kesehatan Kabupaten Parigi Moutong/Regional Office of Health Department of Parigi Moutong Regency

Lanjutan Tabel/Continued Table 4.2.10

Kecamatan Sub District	Peserta KB Aktif Family Planning Participants			
	Implan Implants	Suntikan Injection	Pil Pil	Jumlah Total
(1)	(2)	(3)	(4)	(5)
Sausu	358	1 560	955	3 238
Torue	433	1 351	601	3 329
Balinggi	224	958	410	2 184
Parigi	308	1 630	1 208	3 799
Parigi Selatan	736	395	465	2 465
Parigi Barat	93	478	343	1 013
Parigi Utara	93	351	301	822
Parigi Tengah	273	376	579	1 438
Ampibabo	882	787	602	2 711
Kasimbar	542	1 440	1 275	3 641
Toribulu	294	1 066	795	2 344
Siniu	347	600	590	1 677
Tinombo	580	1 225	1 261	3 578
Tinombo Selatan	736	395	465	1 897
Sidoan	494	951	1 100	2 820
Tomini	819	1 488	1 444	3 888
Mepanga	513	2 248	1 311	4 362
Palasa	248	1 173	1 070	2 620
Moutong	105	1 497	1 337	3 038
Bolano Lambunu	252	1 904	1 664	3 934
Taopa	164	699	952	1 964
Bolano	182	1 634	1 648	3 648
Ongka Malino	839	1 473	1 160	3 848
Parigi Moutong	9 515	25 679	21 536	64 258

Sumber/Source: Dinas Kesehatan Kabupaten Parigi Moutong/Regional Office of Health Department of Parigi Moutong Regency

4.3 Agama dan Sosial Lainnya/*Religion and Other Social Affairs*

Tabel 4.3.1 Jumlah Tempat Peribadatan Menurut Kecamatan, 2018

Table Number of Places of Worship by Sub District and Religion, 2018

Kecamatan <i>Sub District</i>	Masjid <i>Mosque</i>	Mushola <i>Pray Room</i>	Gereja Protestan <i>Protestant Church</i>	Gereja Katholik <i>Catholic Church</i>	Pura <i>Temple</i>	Vihara
(1)	(2)	(3)	(4)	(5)	(6)	(7)
Sausu	22	39	27	...	15	-
Torue	10	18	16	...	9	-
Balinggi	5	9	6	...	29	-
Parigi	32	51	5	...	1	-
Parigi Selatan	28	38	29	...	6	-
Parigi Barat	14	22	3	...	-	-
Parigi Utara	13	16	-	...	-	-
Parigi Tengah	13	14	-	...	-	-
Ampibabo	30	38	9	...	3	-
Kasimbar	36	42	12	...	5	-
Toribulu	24	31	1	...	1	-
Siniu	16	22	-	...	-	-
Tinombo	31	38	2	...	-	-
Tinombo Selatan	59	67	7	...	-	-
Sidoan	28	31	15	...	-	-
Tomini	23	41	4	...	-	-
Mepanga	33	76	9	...	3	-
Palasa	32	42	22	...	-	-
Moutong	34	50	10	...	-	-
Bolano Lambunu	27	64	9	...	6	-
Taopa	18	36	-	...	-	-
Bolano	21	44	14	...	1	-
Ongka Malino	27	54	11	...	-	-
Parigi Moutong	576	883	211	...	79	-

Sumber/Source: Kementerian Agama Kabupaten Parigi Moutong/Ministry of Religion of Parigi Moutong Regency

SOCIAL AND WELFARE

Tabel 4.3.2 Jumlah Desa¹/Kelurahan yang Mengalami Bencana Alam² Menurut Kecamatan, *Table 2011– 2018*
 Number of Villages¹ that Had Natural Disaster² by Sub District, 2011-2018

Kecamatan <i>Sub District</i>	Banjir/ <i>Flood</i>			Gempa Bumi/ <i>Earthquake</i>		
	2011	2014	2018	2011	2014	2018
(1)	(2)	(3)	(4)	(5)	(6)	(7)
Sausu	6	3	6	-	-	10
Torue	5	6	5	-	4	-
Balinggi	6	4	2	-	-	9
Parigi	2	4	2	-	-	-
Parigi Selatan	6	5	1	-	-	-
Parigi Barat	-	2	1	-	-	-
Parigi Utara	1	2	1	-	-	-
Parigi Tengah	-	1	-	-	-	-
Ampibabo	8	6	3	-	-	-
Kasimbar	6	9	6	-	1	-
Toribulu	7	7	-	-	-	-
Siniu	5	2	5	-	-	-
Tinombo	7	12	4	-	-	-
Tinombo Selatan	10	6	7	-	-	-
Sidoan	...	8	4	...	-	-
Tomini	6	6	2	-	-	-
Mepanga	9	10	1	-	1	-
Palasa	4	6	5	-	6	-
Moutong	2	9	12	-	6	-
Bolano Lambunu	6	1	-	-	-	-
Taopa	4	5	6	-	-	11
Bolano	...	4	-	...	-	-
Ongka Malino	...	12	8	...	1	-
Parigi Moutong	100	130	81	-	19	30

Lanjutan Tabel/Continued Table 4.3.2

Kecamatan Sub District	Tanah Longsor/Landslide		
	2011	2014	2018
(1)	(8)	(9)	(10)
Sausu	3	4	3
Torue	1	1	2
Balinggi	1	1	-
Parigi	-	-	-
Parigi Selatan	1	2	-
Parigi Barat	2	-	1
Parigi Utara	-	2	1
Parigi Tengah	-	-	-
Ampibabo	-	-	2
Kasimbar	3	-	-
Toribulu	1	2	-
Siniu	3	3	3
Tinombo	3	2	-
Tinombo Selatan	1	1	-
Sidoan	...	3	-
Tomini	2	3	-
Mepanga	-	-	-
Palasa	-	-	1
Moutong	-	-	-
Bolano Lambunu	2	1	-
Taopa	-	-	-
Bolano	...	1	-
Ongka Malino	...	2	1
Parigi Moutong	23	28	14

Catatan/Note: ¹ Desa pada tabel ini termasuk Unit Permukiman Transmigrasi (UPT) yang masih dibina oleh kementerian terkait dan nagari di Provinsi Sumatera Barat/Villages in this table are included in Transmigration Settlement Unit which is still fostered by the relevant ministries and the nagari in the Province of Sumatera Barat

² Terjadi dalam tiga tahun terakhir sampai dengan saat pencacahan/Occured during the last three years by the time of

Sumber/Source: ^{enumeration} BPS, Pendataan Potensi Desa (Podes)/ BPS-Statistics Indonesia, Village Potential Data Collecting

SOCIAL AND WELFARE

Tabel 4.3.3 Garis Kemiskinan dan Penduduk Miskin di Kabupaten Parigi Moutong, 2013-2018
Table Poverty Line and Number of Poor People in Parigi Moutong Regency, 2013–2018

Tahun Year	Garis Kemiskinan Poverty Line (rupiah)	Penduduk Miskin Number of Poor People	
		Jumlah (ribuan) Total (thousand)	Persentase Percentage
(1)	(2)	(3)	(4)
2013	269 503	75,44	18,70
2014	291 697	75,46	17,03
2015	318 088	82,61	18,05
2016	354 554	82,38	17,80
2017	366 762	82,88	17,55
2018	388 440	83,66	17,41

Sumber/Source: Survei Sosial Ekonomi Nasional/National Socio Economic Survey

PERTANIAN

AGRICULTURE

BAB

CHAPTER

5


166.288 tons



Jenis tanaman sayuran dengan nilai produksi tertinggi

Vegetables with the highest number of production

16.625,1 tons



Produksi perikanan tangkap mengalami peningkatan sebesar 11% dibanding 2017

Production of fish capture is increasing as much as 11% compared to 2017

Ternak sapi potong terbanyak berada di kecamatan Moutong

Moutong subdistrict has the most number of beef cattle



2.856 heads

Produksi Anggrek terbanyak berasal dari Kecamatan Parigi Barat

Most orchid production comes from Parigi Barat Subdistrict



2.661 stalks

PENJELASAN TEKNIS

1. Lahan sawah adalah lahan pertanian yang berpetak-petak dan dibatasi oleh pematang (galengan), saluran untuk menahan/menyalurkan air, yang biasanya ditanami padi sawah tanpa memandang dari mana diperoleh atau status lahan tersebut. Lahan yang dimaksud termasuk lahan yang terdaftar di Pajak Bumi Bangunan, luran Pembangunan Daerah, lahan bengkok, lahan serobotan, lahan rawa yang ditanami padi dan lahan bekas tanaman tahunan yang telah dijadikan sawah, baik yang ditanami padi, palawija atau tanaman semusim lainnya.
2. Tegall/Kebun adalah lahan pertanian bukan sawah (lahan kering) yang ditanami tanaman semusim atau tahunan dan terpisah dengan halaman sekitar rumah serta penggunaannya tidak berpindah pindah.
3. Ladang/Huma adalah lahan pertanian bukan sawah (lahan kering) yang biasanya ditanami tanaman semusim dan penggunaannya hanya semusim atau dua musim, kemudian akan ditinggalkan bila sudah tidak subur lagi (berpindah-pindah). Kemungkinan lahan ini beberapa tahun kemudian akan dikerjakan kembali jika sudah subur.
4. Lahan yang sementara tidak diusahakan adalah lahan yang biasanya diusahakan tetapi untuk sementara (lebih dari 1 (satu) tahun tetapi kurang dari atau sama dengan 2 (dua) tahun) tidak diusahakan, termasuk lahan sawah yang tidak diusahakan selama lebih dari 2 (dua) tahun.
5. Data pokok tanaman pangan yang dikumpulkan adalah luas panen dan produktivitas (hasil per hektar). Produksi tanaman pangan merupakan hasil perkalian antara luas panen dengan produktivitas. Pengumpulan data luas panen dilakukan setiap bulan dengan pendekatan area kecamatan di seluruh wilayah Indonesia. Pengumpulan data produktivitas dilakukan melalui pengukuran langsung pada plot ubinan berukuran berukuran 2½ m x 2½ m. Pengumpulan data produktivitas dilakukan setiap subround (empat bulanan) pada waktu panen petani.
6. Data produksi padi dan palawija yang disajikan adalah dalam kualitas: gabah

TECHNICAL NOTES

1. *Wetland is agricultural land that separated by small dykes to resist water, where the main crop is usually wetland paddy without considering where it is got from or the status of the land. It includes the land that is registered at land income tax office, regional development contribution, 'bengkok' land, illegal ownership, swamps for rice cultivation, and annual crop land mark that has been used as rice field, which are both planted with paddy, secondary crops or the other seasonal crops.*
2. *Dry field/Garden is an dryland (unirrigated land) which is planted with seasonal or annual crops and separately from the yard around the house without shifting*
3. *Unirrigated agricultural field /Shifting cultivation land is dryland (unirrigated land) that usually is cultivated for seasonal crops and utilized only for one or two seasons, then it will be left when it is not fertile (shifting). Maybe, this land will be used again in a few years if it has been fertile.*
4. *Temporarily unused land is land that is regularly used but temporarily (more than a year but less or equal than two years) is unused, it includes wetland that is not cultivated more than two years.*
5. *The main food crops data collected consists of harvested area and productivity (yield per hectare). Food crops production is generated by harvested area multiplied by productivity. The harvested area data is collected every month using sub district area approach in all sub district in Indonesia. The productivity data collection is conducted by a direct measurement in 2½m x 2½m crop cutting plot. The productivity measurement is conducted in every subround (four monthly) at the time when farmers are harvesting their crops.*
6. *Production of paddy and secondary crops data are presented in the form of: dry*

AGRICULTURE

1. kering giling (padi), pipilan kering (jagung), biji kering (kedelai dan kacang tanah), dan umbi basah (ubi kayu dan ubi jalar).
2. Tanamansayurandanbuah-buahansemusim
Tanaman sayuran semusim adalah tanaman sumber vitamin, garam mineral dan lain-lain yang dikonsumsi dari bagian tanaman yang berupa daun, bunga, buah, dan umbinya, yang berumur kurang dari satu tahun. Tanaman buah-buahan semusim adalah tanaman sumber vitamin, garam mineral, dan lain-lain yang dikonsumsi dari bagian tanaman yang berupa buah, berumur kurang dari satu tahun, tidak berbentuk pohon/rumpun tetapi menjalar dan berbatang lunak.
3. Tanaman buah-buahan dan sayuran tahunan.

Tanaman buah-buahan tahunan adalah tanaman sumber vitamin, garam mineral, dan lain-lain yang dikonsumsi dari bagian tanaman yang berupa buah dan merupakan tanaman tahunan.

Tanaman sayuran tahunan adalah tanaman sumber vitamin, garam mineral, dan lain-lain yang dikonsumsi dari bagian tanaman yang berupa daun dan atau buah yang berumur lebih dari satu tahun.

4. Tanaman biofarmaka adalah tanaman yang bermanfaat untuk obat-obatan, kosmetik, dan kesehatan yang dikonsumsi atau digunakan dari bagian-bagian tanaman seperti daun, batang, buah, umbi (rimpang) ataupun akar.
5. Tanaman hias adalah tanaman yang mempunyai nilai keindahan baik bentuk, warna daun, tajuk maupun bunganya, sering digunakan untuk penghias pekarangan dan lain sebagainya.
6. Luas panen tanaman hortikultura adalah luas tanaman sayuran, buah-buahan, biofarmaka, dan tanaman hias yang diambil hasilnya/dipanen pada periode pelaporan.
7. Luas panen untuk tanaman sayuran adalah luas tanaman yang dipanen sekaligus/habis/dibongkar dan luas tanaman yang dipanen berkali-kali (lebih dari satu kali)/belum habis.

Tanaman yang dipanen sekaligus/habis/dibongkar adalah tanaman yang sehabis

1. *unhusked rice (paddy), dry loose maize (maize), dry shells crops (soybeans and peanuts), and fresh roots (cassava and sweet potatoes).*
2. *Seasonal vegetable and fruit plants*
Seasonal vegetable plants are plants which are the sources of vitamin, mineral salt, etc, consumed from the part of the plant in the form of leaf, flower, fruit, and root with the age of less than one year. Seasonal fruit plants are plants which are the sources of vitamin, mineral salt, etc, consumed from the part of the plant in the form of fruits. These plants are creeps with the age of less than one year.
3. *Annual fruit and vegetable plants.*

Annual fruit plants are plants which are the sources of vitamin, contained mineral salt, etc, consumed from the part of plant in the form of fruit and more than one year of age.

Annual vegetable plants are plants which are the sources of vitamin, contained mineral salt, etc, consumed from the part of the plant in the form of vegetable and more than one year of age.

4. *Medicinal plants are plants which are useful for medicine. It is consumed from part of the plant such as leaf, flower, fruit, tuber, and root.*
5. *Ornamental plants are plants which have a beauty value, either in shape, colour of leaf or crown of flower, and they are often used as a yard decorator.*
6. *Harvested area of horticulture is area which vegetable, fruit, medicinal and ornamental plant of crop harvested during the period of report.*
7. *Harvested area of vegetables is area of entirely plant harvested/demolished and plant harvested several times/undemolished.*

Entirely plants harvested/ demolished are plants usually harvested once and demolished

panen langsung dibongkar/dicabut, terdiri dari bawang merah, bawang putih, bawang daun, kentang, kol/kubis, kembang kol, petsai/sawi, wortel, lobak, dan kacang merah. Tanaman yang dipanen berkali-kali (lebih dari satu kali)/belum habis adalah tanaman yang pemanenannya lebih dari satu kali dan biasanya dibongkar apabila panen terakhir sudah tidak memadai lagi, terdiri dari: kacang panjang, cabe besar, cabe rawit, jamur, tomat, terung, buncis, ketimun, labu siam, kangkung, bayam, melon, semangka, dan blewah.

8. Produksi hortikultura adalah hasil menurut bentuk produk dari setiap tanaman sayuran, buah-buahan, biofarmaka dan tanaman hias yang diambil berdasarkan luas yang dipanen/tanaman yang menghasilkan pada bulan/triwulan laporan.

to be substituted by other plants, consisting of: shallots, garlic, leeks, potato, cabbage, cauli flower, mustard green, carrots, chinese radish, and red kidney beans. Plants harvested several times/undemolished are plants usually harvested more than once and demolished in the case that the last harvest was economically not profitable. They consist of : yard long beans, chili, small chili, mushroom, tomatoes, egg plant, frech beans, cucumber, pumpkin/chajota, swamp cabbage, spinach, melon, watermelon, and blewah.

8. *Horticulture production is the standard production quantity form of vegetable, fruit, medicinal and ornamental plant based on harvested area/the number of production plants reported monthly/quarterly.*

<https://parigimoutongkab.bps.go.id>

ULASAN

Sektor pertanian merupakan sektor paling spektakuler untuk wilayah Kabupaten Parigi Moutong. Hal tersebut ditunjukkan, sektor ini memegang peranan penting, lebih dari 50 persen tiap tahunnya dalam perekonomian di wilayah ini.

Sektor pertanian terdiri dari beberapa sub sektor, yaitu:

- 5.1. Subsektor Pertanian Tanaman Pangan
- 5.2. Subsektor Hortikultura
- 5.3. Subsektor Perkebunan
- 5.4. Subsektor Peternakan
- 5.5. Subsektor Perikanan
- 5.6. Subsektor Kehutanan

Pertanian Tanaman Pangan

Sub sektor yang paling besar kontribusinya dalam sektor pertanian adalah sub sektor tanaman pangan. Komoditi-komoditi yang termasuk dalam sub sektor ini adalah padi dan palawija (jagung, kedelai, kacang tanah, kacang hijau, ubi kayu, ubi jalar).

Usaha tanaman pangan dari tahun ke tahun tetap mengalami perkembangan, hal ini ditunjang oleh program Pemerintah yaitu melalui program intensifikasi yang bertujuan untuk mendorong para Petani agar melakukan usaha pertanian dengan berpedoman pada Panca Usaha Tani yaitu menggunakan bibit unggul, pemupukan, pengendalian hama dan pengairan serta cara bercocok tanam yang baik.

Disamping usaha intensifikasi diatas juga dilakukan program ekstensifikasi melalui perluasan areal-areal pertanian. Keberhasilan produksi tanaman pangan selain adanya intensifikasi dan ekstensifikasi juga sangat ditentukan oleh keadaan musim yang terjadi pada saat musim tanam yang bersangkutan.

Angka produksi padi di Kabupaten Angka produksi padi di Kabupaten Parigi Moutong tahun 2015 sebanyak 283.503 ton. Hal tersebut berarti terjadi peningkatan sekitar 0,67 persen dari tahun sebelumnya. Peningkatan ini terjadi karena luas panen yang bertambah menjadi sebanyak 52.067 hektar.

Tanaman palawija terdiri atas tanaman jagung, ubi kayu, ubi jalar, kacang tanah, kacang

DESCRIPTION

The agriculture sector is the most spectacular sector for the Parigi Moutong Regency. It is shown, this sector plays an important role, more than 50 percent annually in this region's economic.

Agriculture sector consists of some sub sectors, that is:

- 5.1. Food Crops Sub sector
- 5.2. Horticulture Sub Sector
- 5.3. Plantation Sub sector
- 5.4. Livestock Sub sector
- 5.5. Fishery Sub sector
- 5.6. Forestry Sub sector

Food Crops

The biggest sub sector contribution in the agriculture sector is the food crops. Commodities that are included in this sub sector are paddy and secondary crops (corn, soybeans, peanuts, green beans, cassava, sweet potato).

Enterprises of food crops from year to year continue to experience growth, it is supported by government programs that through intensification program which aims to encourage farmers to make agriculture business based on the Five Farm is to use improved seed, fertilizer, pest control and irrigation as well as how good farming.

Besides the intensification of the above is also carried out extensive programs through the expansion of agricultural areas. The success of crop production in addition to the intensification and extensification is also determined by the circumstances that occurred during summer growing season is concerned.

In 2015, Paddy production in Parigi Moutong Regency was 283,503 tons. That means an increased about 0.67 percent from the previous year. This increase occurred because a harvested area increased to 52,067 hectares.

Secondary food crops comprised of maize, cassava, sweet potatoes, peanuts,

AGRICULTURE

kedelai dan kacang hijau. Produksi palawija pada tahun 2015 mengalami penurunan. Penurunan produksi tersebut disebabkan semakin berkurangnya luas panen masing-masing komoditas tersebut walaupun semuanya mengalami peningkatan produktivitas.

Hortikultura

Pada tahun 2017, luas panen tanaman hortikultura sayuran yang terbesar adalah komoditi cabai rawit yaitu sebesar 878 hektar dengan produksi mencapai 132.427 kuintal. Sementara itu untuk hortikultura buah-buahan, durian merupakan komoditi dengan luas panen terbesar yakni sebanyak 47.173 pohon dengan jumlah produksi 74.355 kuintal.

Perkebunan

Komoditas tanaman perkebunan adalah merupakan tanaman perdagangan yang cukup strategis di Kabupaten Parigi Moutong, karena tidak saja merupakan sumber penghasilan devisa disektor pertanian, tetapi lebih penting lagi adalah rangkaian kegiatan produksinya termasuk pengusahaan dan pemasarannya dapat menciptakan lapangan kerja sehingga dapat menyerap tenaga kerja lebih banyak.

Tanaman Perkebunan yang ada di Kabupaten Parigi Moutong didominasi oleh tiga komoditi yaitu cengkeh, kelapa, dan kakao. Disamping tiga komoditi tersebut juga ditanam jenis-jenis tanaman perkebunan lainnya seperti Jambu mente, kopi, vanili, pala, lada sudah mulai diusahakan rakyat secara kecil-kecilan dan tidak merata, meskipun demikian jika melihat dari luas dan produksinya, umumnya tanaman tersebut mengalami peningkatan, walaupun ada beberapa jenis tanaman perkebunan mengalami penurunan baik dari segi luas areal maupun produksinya. Hal ini menunjukkan bahwa tanaman-tanaman lain tersebut telah mulai diperhatikan oleh para petani.

Perkebunan kakao merupakan komoditi perkebunan terbesar luas area dan produksinya di Kabupaten Parigi Moutong. Pada tahun 2017, luas tanam perkebunan kakao seluas 69.057 hektar dengan jumlah produksi sebanyak 39.863,282 ton. Tanaman perkebunan kakao tersebut semuanya adalah perkebunan rakyat dimana yang terbesar terdapat di Kecamatan Sausu sebesar 13.099 hektar. Selain itu, Perkebunan Kelapa di

soybeans peanuts, and mungbean. In 2015, production of secondary food crops slightly decreasing. The decreasing was due to lowering of production area for each commodity, though all those kinds of secondary food crops had increased their productivities.

Horticulture

In 2017, the largest of harvested vegetable horticulture crops was cayenne pepper with a harvested area of 878 hectares with the production reaching 132,427 quintal. Meanwhile, from horticulture fruit, commodity durian has the largest harvested area of 47,173 plants with total production 74,355 quintal.

Estate Crops

Commodity plantation crops are crops that are quite strategic in Parigi Moutong Regency, for not only a source of foreign exchange earnings in the agricultural sector, but more important is the series of production activities including the exploitation and marketing can create jobs so that they can absorb more labor.

Plantation crops in Parigi Moutong Regency was dominated by the three commodities namely oil clove, coconut, and cocoa. Besides the three commodities are also planted the types of other plantation crops like cashew nuts, coffee, vanilla, nutmeg, pepper cultivated people have started in a piecemeal and uneven, though if seen from the broad and products, generally these crops have increased, although there are several types of crops has decreased in terms of both acreage and production. This suggests that these other plants have begun to be noticed by the farmers.

Cocoa is the largest plantation area and production in Parigi Moutong Regency. In 2017, planting area of cocoa plantations measuring 69,057 hectares with total produksi was 39,863.282 tons. All cocoa plantations were small holders which the largest located at Sausu Subdistrict measuring 13,099 hectares. In addition, Coconut plantation area in Parigi Moutong Regency was 28,821 hektar with total

Kabupaten Parigi Moutong seluas 28.821 hektar dengan jumlah produksi sebanyak 37.001,252 ton. Tanaman perkebunan kelapa tersebut semuanya adalah perkebunan rakyat dimana yang terbesar terdapat di Kecamatan Bolano Lambunu sebesar 2.726 hektar.

production was 37,001.252 tons. All coconut plantations were small holders which the largest located at Bolano Lambunu Subdistrict measuring 2.726 hectares.

Peternakan

Ternak Besar dan Kecil di Kabupaten Parigi Moutong terdiri dari sapi potong, kambing, babi, kuda, kerbau. Pada tahun 2017, populasi ternak terbesar adalah kambing sebanyak 38.906 ekor, kemudian babi 31.362 ekor, dan sapi potong 30.672 ekor. Sementara itu, populasi unggas terdiri dari ayam pedaging 590.192 ekor, ayam kampung 526.582 ekor, itik 42.991 ekor, ayam petelur 18.898 ekor.

Livestock

Large live stock and small livestock in Parigi Regency consisted of beef cattle, goat, pig, horse, buffalo. In 2017, the tree biggest population of them were goat (38,906), pig (31,362), and beef cattle (30,672). Meanwhile, fowl population consisted of broiler (590,192), native chicken (526,582), duck (42,991), and laying pullets (18,898).

Perikanan

Produksi Perikanan di Kabupaten Parigi Moutong Tahun 2016 sebanyak 23.687 ton atau turun sekitar 4,75 persen dari tahun sebelumnya yaitu sebesar 24.868 ton. Produksi tersebut terdiri dari perikanan laut sebesar 23.630,5 ton dan perikanan umum sebesar 56,50 ton.

Fishery

In 2016, Fishery Production in Parigi Moutong Regency was 23,687 ton or decrease about 4.75 percent from 2015 i.e. 24,868 ton. It consisted of 23,630.5 tons of marine fishery production and 56.50 tons of inland fisheries.

Jumlah perahu/kapal di Kabupaten Parigi Moutong tahun 2016 terdiri atas perahu tanpa motor sebanyak 1.615 unit, perahu motor tempel 2.766 unit, dan kapal motor sebanyak 50 unit.

In 2016, number of fishing boats in Parigi Moutong Regency consisted of non powered boat (1,615 units), outboard motorboat (2,766 units), and inboard motorboat (50 units).

Kehutanan

Luas kawasan hutan di Kabupaten Parigi Moutong tahun 2017 meningkat dibandingkan tahun sebelumnya. Peningkatan tersebut terdiri dari kawasan lindung menjadi seluas 208.507 hektar dan kawasan budidaya (kawasan hutan) menjadi seluas 147.687 hektar. Untuk Kawasan lindung terbagi menjadi 2 jenis yaitu hutan suaka alam/ hutan wisata dan hutan lindung. Untuk kawasan budidaya terbagi menjadi 3 jenis yaitu hutan produksi terbatas, hutan produksi tetap, hutan produksi yang dapat dikonversikan.

Forestry

In 2017, the forest area in Parigi Moutong Regency increased compare to the previous year. The increased consists of protection areas become 208,507 hectares and cultivation area become 147,687 hectares. For protection areas are divided into 2 types, namely park/reservation forest and protection forest. For cultivation areas are divided into 3 types, namely limited production forest, non convertible forest and convertible production forest.

5. Pertanian/Agriculture

5.1 Hortikultura/Horticulture

Tabel 5.1.1 Luas Panen Tanaman Sayuran Menurut Kecamatan dan Jenis Tanaman (ha), 2017 dan 2018

Table Harvested Area of Vegetables by Sub District and Kind of Plant (ha), 2017 and 2018

Kecamatan Sub District	Bawang Merah Shallot		Cabai Chili		Kentang Potato		Kubis Cabbage	
	2017	2018	2017	2018	2017	2018	2017	2018
(1)	(2)	(3)	(4)	(5)	(6)	(7)	(8)	(9)
Sausu	2	3	15	30	-	-	-	-
Torue	-	-	59	95	-	-	-	-
Balinggi	-	-	14	12	-	-	-	-
Parigi	-	1	6	-	-	-	-	-
Parigi Selatan	2	3	18	21	-	-	-	-
Parigi Barat	-	1	21	28	-	-	-	-
Parigi Utara	-	8	25	25	-	-	1	-
Parigi Tengah	-	-	9	6	-	-	-	-
Ampibabo	1	-	25	26	-	-	-	-
Kasimbar	-	-	86	86	-	-	-	-
Toribulu	-	-	192	197	-	-	-	-
Siniu	10	7	20	19	-	-	-	-
Tinombo	130	103	257	245	-	-	-	-
Tinombo Selatan	-	-	59	51	-	-	-	-
Sidoan	3	-	44	69	-	-	-	-
Tomini	25	4	48	60	-	-	-	-
Mepanga	-	-	80	41	-	-	-	-
Palasa	130	17	29	20	-	-	-	-
Moutong	-	-	32	40	-	-	-	-
Bolano Lambunu	4	-	118	164	-	-	-	-
Taopa	4	-	13	22	-	-	-	-
Bolano	-	-	25	40	-	-	-	-
Ongka Malino	-	-	20	20	-	-	-	-
Parigi Moutong	311	147	1 215	1 317	-	-	1	-

Lanjutan Tabel/Continued Table 5.1.1

Kecamatan Sub District	Petsai <i>Chinese Cabbage</i>		Tomat <i>Tomato</i>		Bawang Putih <i>Garlic</i>	
	2017	2018	2017	2018	2017	2018
(1)	(10)	(11)	(12)	(13)	(14)	(15)
Sausu	–	–	3	1	–	–
Torue	–	–	9	10	–	–
Balinggi	–	–	1	–	–	–
Parigi	–	–	1	4	–	–
Parigi Selatan	–	–	–	–	–	–
Parigi Barat	–	–	10	14	–	–
Parigi Utara	12	1	9	5	–	–
Parigi Tengah	–	–	6	3	–	–
Ampibabo	1	1	4	5	–	–
Kasimbar	–	–	9	2	–	–
Toribulu	–	–	7	13	–	–
Siniu	–	–	9	6	–	–
Tinombo	–	–	42	36	–	–
Tinombo Selatan	–	–	10	7	–	–
Sidoan	–	–	16	10	–	–
Tomini	–	17	11	15	–	–
Mepanga	11	–	120	70	–	–
Palasa	–	–	4	12	–	–
Moutong	–	–	5	16	–	–
Bolano Lambunu	–	–	40	32	–	–
Taopa	4	9	13	7	–	–
Bolano	–	–	4	13	–	–
Ongka Malino	1	1	17	20	–	–
Parigi Moutong	29	29	350	301	–	–

Sumber/Source: BPS, Statistik Pertanian Hortikultura SPH-SBS/BPS-Statistics Indonesia, Agricultural Statistic for Horticulture SPH-SBS

Tabel 5.1.2 Produksi Tanaman Sayuran Menurut Kecamatan dan Jenis Tanaman (ton), 2017 dan 2018

Table Harvested Area of Vegetables by Sub District and Kind of Plant (ton), 2017 dan 2018

Kecamatan Sub District	Bawang Merah Shallot		Cabai Chili		Kentang Potato		Kubis Cabbage	
	2017	2018	2017	2018	2017	2018	2017	2018
(1)	(2)	(3)	(4)	(5)	(6)	(7)	(8)	(9)
Sausu	120	204	1 264	2 253	-	-	-	-
Torue	-	-	5 838	7 545	-	-	-	-
Balinggi	-	-	1 639	1 154	-	-	-	-
Parigi	-	68	761	-	-	-	-	-
Parigi Selatan	136	137	4 224	2 293	-	-	-	-
Parigi Barat	-	68	3 443	3 379	-	-	-	-
Parigi Utara	-	544	2 433	3 059	50	-	-	-
Parigi Tengah	-	-	902	754	-	-	-	-
Ampibabo	68	-	973	1 231	-	-	-	-
Kasimbar	-	-	11 861	6 602	-	-	-	-
Toribulu	-	-	35 634	53 639	-	-	-	-
Siniu	552	279	1 747	1 253	-	-	-	-
Tinombo	7 405	5 390	35 180	25 711	-	-	-	-
Tinombo Selatan	-	-	8 028	6 244	-	-	-	-
Sidoan	175	-	3 249	5 178	-	-	-	-
Tomini	1 433	234	5 141	5 774	-	-	-	-
Mepanga	-	-	5 492	2 853	-	-	-	-
Palasa	6 345	1 159	2 369	947	-	-	-	-
Moutong	-	-	4 369	6 888	-	-	-	-
Bolano Lambunu	242	-	26 035	22 085	-	-	-	-
Taopa	160	-	1 207	1 721	-	-	-	-
Bolano	-	-	5 424	4 294	-	-	-	-
Ongka Malino	-	-	1 884	1 431	-	-	-	-
Parigi Moutong	16 636	8 083	169 097	166 288	50	-	-	-

AGRICULTURE

Lanjutan Tabel/Continued Table 5.1.2

Kecamatan Sub District	Petsai <i>Chinese Cabbage</i>		Tomat <i>Tomato</i>		Bawang Putih <i>Garlic</i>	
	2017	2018	2017	2018	2017	2018
(1)	(10)	(11)	(12)	(13)	(14)	(15)
Sausu	–	–	376	102	–	–
Torue	–	–	863	928	–	–
Balinggi	–	–	62	–	–	–
Parigi	–	–	102	402	–	–
Parigi Selatan	–	–	–	–	–	–
Parigi Barat	–	–	1 242	2 032	–	–
Parigi Utara	579	60	1 304	549	–	–
Parigi Tengah	–	–	595	714	–	–
Ampibabo	48	34	356	396	–	–
Kasimbar	–	–	1 264	198	–	–
Toribulu	–	–	889	1 222	–	–
Siniu	–	–	785	389	–	–
Tinombo	–	–	6 574	4 511	–	–
Tinombo Selatan	–	–	1 398	1 115	–	–
Sidoan	–	–	1 194	792	–	–
Tomini	–	776	1 344	2 130	–	–
Mepanga	504	–	10 102	5 663	–	–
Palasa	–	–	722	870	–	–
Moutong	–	–	406	1 828	–	–
Bolano Lambunu	–	–	4 790	3 663	–	–
Taopa	164	436	962	600	–	–
Bolano	–	–	436	1 813	–	–
Ongka Malino	48	46	1 726	1 977	–	–
Parigi Moutong	1 343	1 352	37 492	31 894	–	–

Sumber/Source: BPS, Statistik Pertanian Hortikultura SPH-SBS/BPS-Statistics Indonesia, Agricultural Statistic for Horticulture SPH-SBS

Tabel 5.1.3 Luas Panen Tanaman Sayuran dan Buah–Buahan Semusim Menurut Jenis Tanaman (ha), 2015–2018

Table Harvested Area of Seasonal Vegetables and Fruits by Kind of Plant (ha), 2015–2018

Jenis Tanaman <i>Kind of Plants</i>	2015	2016	2017	2018
(1)	(2)	(3)	(4)	(5)
Sayuran/ Vegetables				
Bawang Daun/ <i>Wlech Onion</i>	38	72
Bawang Merah/ <i>Shallot</i>	311	147
Bawang Putih/ <i>Garlic</i>	–	–
Bayam/ <i>Spinach</i>	98	95
Buncis/ <i>Green Bean</i>	8	11
Cabai Besar/ <i>Chili (Capsicum Annum)</i>	337	287
Cabai Rawit/ <i>Chili (Capsicum Frutescens)</i>	878	1 030
Cabai/ <i>Chili</i>	1 215	1 317
Jamur/ <i>Mushroom</i>	–	–
Kacang Merah/ <i>Red Bean</i>	–	–
Kacang Panjang/ <i>Yarldlong Bean</i>	155	147
Kangkung/ <i>Kangkong</i>	120	111
Kembang Kol/ <i>Cauliflower</i>	5	–
Kentang/ <i>Potato</i>	1	–
Ketimun/ <i>Cucumber</i>	79	90
Kubis/ <i>Cabbage</i>	–	–
Labu Siam/ <i>Chayote</i>	16	16
Lobak/ <i>Radish</i>	–	–
Paprika/ <i>Bell Pepper</i>	–	–
Petsai/ <i>Chinese Cabbage</i>	29	29
Terung/ <i>Eggplant</i>	135	129
Tomat/ <i>Tomato</i>	350	301
Wortel/ <i>Carrot</i>	1	–
Buah–buahan/ Fruits				
Blewah/ <i>Cantaloupe</i>	–	–
Melon/ <i>Melon</i>	93	72
Semangka/ <i>Watermelon</i>	268	240
Stroberi/ <i>Strawberry</i>	–	–

Sumber/Source: BPS, Statistik Pertanian Hortikultura SPH-SBS/BPS-Statistics Indonesia, *Agricultural Statistic for Horticulture SPH-SBS*

AGRICULTURE

Tabel 5.1.4 Produksi Tanaman Sayuran dan Buah–Buahan Semusim Menurut Jenis Tanaman (ton), 2015–2018

Table Harvested Area of Seasonal Vegetables and Fruits by Kind of Plant (ha), 2015–2018

Jenis Tanaman Kind of Plants	2015	2016	2017	2018
(1)	(2)	(3)	(4)	(5)
Sayuran/ Vegetables				
Bawang Daun/ <i>Wlech Onion</i>	2 443	3 403
Bawang Merah/ <i>Shallot</i>	16 636	8 083
Bawang Putih/ <i>Garlic</i>	–	–
Bayam/ <i>Spinach</i>	5 822	4 771
Buncis/ <i>Green Bean</i>	497	728
Cabai Besar/ <i>Chili (Capsicum Annum)</i>	36 670	27 714
Cabai Rawit/ <i>Chili (Capsicum Frutescens)</i>	132 427	138 574
Cabai/ <i>Chili</i>	169 097	166 288
Jamur/ <i>Mushroom</i>	–	–
Kacang Merah/ <i>Red Bean</i>	–	–
Kacang Panjang/ <i>Yarldlong Bean</i>	11 919	9 995
Kangkung/ <i>Kangkong</i>	7 326	5 827
Kembang Kol/ <i>Cauliflower</i>	193	–
Kentang/ <i>Potato</i>	50	–
Ketimun/ <i>Cucumber</i>	10 048	10 275
Kubis/ <i>Cabbage</i>	–	–
Labu Siam/ <i>Chayote</i>	1 551	1 438
Lobak/ <i>Radish</i>	–	–
Paprika/ <i>Bell Pepper</i>	–	–
Petsai/ <i>Chinese Cabbage</i>	1 343	1 352
Terung/ <i>Eggplant</i>	18 962	15 437
Tomat/ <i>Tomato</i>	37 492	31 894
Wortel/ <i>Carrot</i>	82	–
Buah–buahan/ Fruits				
Blewah/ <i>Cantaloupe</i>	–	–
Melon/ <i>Melon</i>	14 350	10 284
Semangka/ <i>Watermelon</i>	48 741	38 038
Stroberi/ <i>Strawberry</i>	–	–

Sumber/Source: BPS, Statistik Pertanian Hortikultura SPH-SBS/BPS-Statistics Indonesia, Agricultural Statistic for Horticulture SPH-SBS

Tabel 5.1.5 Luas Panen Tanaman Biofarmaka Menurut Kecamatan dan Jenis Tanaman (m²), 2017 dan 2018
Table *Harvested Area of Medicinal Plants by Sub District and Kind of Plant (m²), 2017 and 2018*

Kecamatan Sub District	Jahe/Ginger		Laos/Lengkuas/Galanga	
	2017	2018	2017	2018
(1)	(2)	(3)	(4)	(5)
Sausu	150,00	70,00	20,00	10,00
Torue	3.000,00	2.000,00	1.200,00	-
Balinggi	-	-	-	425,00
Parigi	142,00	60,00	390,00	110,00
Parigi Selatan	16,00	7,00	15,00	-
Parigi Barat	180,00	138,00	120,00	101,00
Parigi Utara	750,00	400,00	5,00	20,00
Parigi Tengah	-	-	-	-
Ampibabo	1,00	-	1,00	1,00
Kasimbar	6,00	2.038,00	1,00	1,00
Toribulu	20,00	15,00	11,00	8,00
Siniu	-	-	-	-
Tinombo	16.450,00	32.350,00	3.500,00	13.050,00
Tinombo Selatan	9,00	5,00	1,00	1,00
Sidoan	7.170,00	1.370,00	950,00	175,00
Tomini	107,00	139,00	256,00	253,00
Mepanga	1.002,00	1.004,00	722,00	715,00
Palasa	-	580,00	310,00	-
Moutong	151,00	1.670,00	230,00	766,00
Bolano Lambunu	-	-	-	150,00
Taopa	1.371,00	2,00	250,00	1,00
Bolano	875,00	875,00	725,00	750,00
Ongka Malino	767,00	522,00	434,00	244,00
Parigi Moutong	32.167,00	43.245,00	9.141,00	16.781,00

AGRICULTURE

Lanjutan Tabel/*Continued Table* 5.1.5

Kecamatan <i>Sub District</i>	Kencur/ <i>East Indian Galangal</i>		Kunyit/ <i>Turmeric</i>	
	2017	2018	2017	2018
(1)	(6)	(7)	(8)	(9)
Sausu	30,00	50,00	50,00	30,00
Torue	7.650,00	1.700,00	8.000,00	3.500,00
Balinggi	-	-	-	-
Parigi	-	-	55,00	-
Parigi Selatan	19,00	6,00	43,00	-
Parigi Barat	30,00	20,00	50,00	30,00
Parigi Utara	-	-	5,00	50,00
Parigi Tengah	-	-	-	-
Ampibabo	-	-	2,00	1,00
Kasimbar	2,00	5,00	2,00	6,00
Toribulu	7,00	4,00	14,00	15,00
Siniu	-	-	-	-
Tinombo	2.100,00	2.000,00	11.280,00	17.230,00
Tinombo Selatan	1,00	-	-	-
Sidoan	600,00	129,00	4.550,00	150,00
Tomini	180,00	72,00	143,00	66,00
Mepanga	77,00	96,00	4.026,00	3.435,00
Palasa	-	-	20,00	202,00
Moutong	252,00	880,00	200,00	810,00
Bolano Lambunu	-	28,00	-	-
Taopa	-	-	940,00	2,00
Bolano	250,00	260,00	750,00	750,00
Ongka Malino	338,00	214,00	730,00	320,00
Parigi Moutong	11.536,00	5.464,00	30.860,00	26.597,00

Sumber/*Source*: BPS, Statistik Pertanian Hortikultura SPH-TBF/*BPS-Statistics Indonesia, Agricultural Statistic for Horticulture SPH-TBF*

Tabel 5.1.6 Produksi Tanaman Biofarmaka Menurut Kecamatan dan Jenis Tanaman (kg), 2017 dan 2018

Table Production of Medicinal Plants by Sub District and Kind of Plant (kg), 2017 and 2018

Kecamatan Sub District	Jahe/Ginger		Laos/Lengkuas/Galanga	
	2017	2018	2017	2018
(1)	(2)	(3)	(4)	(5)
Sausu	435,00	247,00	126,00	86,00
Torue	14.020,00	7.600,00	6.800,00	-
Balinggi	-	-	-	2.427,00
Parigi	764,00	228,00	3.244,00	628,00
Parigi Selatan	120,00	31,00	85,00	-
Parigi Barat	1.437,00	430,00	1.202,00	780,00
Parigi Utara	3.020,00	1.620,00	27,00	114,00
Parigi Tengah	-	-	-	-
Ampibabo	1,00	-	1,00	5,00
Kasimbar	23,00	6.456,00	10,00	9,00
Toribulu	55,00	101,00	42,00	96,00
Siniu	-	-	-	-
Tinombo	39.725,00	117.067,00	15.035,00	71.446,00
Tinombo Selatan	29,00	29,00	8,00	10,00
Sidoan	18.401,00	6.080,00	3.016,00	1.671,00
Tomini	329,00	434,00	1.582,00	1.368,00
Mepanga	2.349,00	3.183,00	2.464,00	3.768,00
Palasa	-	2.213,00	1.770,00	-
Moutong	469,00	7.389,00	1.605,00	6.561,00
Bolano Lambunu	-	-	-	857,00
Taopa	5.209,00	4,00	1.427,00	3,00
Bolano	3.325,00	2.494,00	4.139,00	3.645,00
Ongka Malino	1.888,00	1.614,00	1.195,00	1.419,00
Parigi Moutong	91.599,00	157.220,00	43.778,00	94.893,00

AGRICULTURE

Lanjutan Tabel/Continued Table 5.1.6

Kecamatan Sub District	Kencur/East Indian Galangal		Kunyit/Turmeric	
	2017	2018	2017	2018
(1)	(6)	(7)	(8)	(9)
Sausu	79,00	174,00	165,00	117,00
Torue	25.773,00	4.806,00	24.300,00	12.025,00
Balinggi	-	-	-	-
Parigi	-	-	296,00	-
Parigi Selatan	96,00	15,00	149,00	-
Parigi Barat	172,00	114,00	305,00	137,00
Parigi Utara	-	-	21,00	173,00
Parigi Tengah	-	-	-	-
Ampibabo	-	-	3,00	3,00
Kasimbar	7,00	11,00	8,00	13,00
Toribulu	17,00	33,00	41,00	108,00
Siniu	-	-	-	-
Tinombo	8.793,00	6.626,00	45.611,00	64.744,00
Tinombo Selatan	6,00	-	-	-
Sidoan	1.095,00	336,00	15.323,00	521,00
Tomini	538,00	245,00	418,00	264,00
Mepanga	158,00	276,00	8.080,00	11.702,00
Palasa	-	-	69,00	701,00
Moutong	485,00	3.036,00	797,00	3.970,00
Bolano Lambunu	-	68,00	-	-
Taopa	-	-	3.262,00	3,00
Bolano	605,00	886,00	2.602,00	2.512,00
Ongka Malino	699,00	546,00	1.370,00	1.140,00
Parigi Moutong	38.523,00	17.172,00	102.820,00	98.133,00

Catatan/Note:

Sumber/Source: BPS, Statistik Pertanian Hortikultura SPH-TBF/BPS-Statistics Indonesia, Agricultural Statistic for Horticulture SPH-TBF

Tabel 5.1.7 Luas Panen Tanaman Biofarmaka Menurut Jenis Tanaman (m²), 2015–2018
Table *Harvested Area of Medicinal Plants by Kind of Plant (m²), 2015–2018*

Jenis Tanaman <i>Kind of Plants</i>	2015	2016	2017	2018
(1)	(2)	(3)	(4)	(5)
Dlingo/Dringo/ <i>Sweet Root/ Calamus</i>	500	–
Jahe/ <i>Ginger</i>	32 167	43 245
Kapulaga/ <i>Java Cardamon</i>	600	1
Keji Beling/Kecibeling/ <i>Strobilanthes crisper</i>	1 135	578
Kencur/ <i>East Indian Galangal</i>	11 536	5 464
Kunyit/ <i>Turmeric</i>	30 860	26 597
Laos/Lengkuas/ <i>Galanga</i>	9 141	16 781
Lempuyang/ <i>Zingiber Aromaticum</i>	801	323
Lidah Buaya/ <i>Oliviera</i>	723	375
Mahkota Dewa/ <i>God's Crown</i>	1 811	2 723
Mengkudu/Pace/ <i>Indian Mulberry</i>	3 384	1 628
Sambiloto/ <i>King of Bitter</i>	1 885	1 094
Temuireng/ <i>Black Turmeric</i>	807	599
Temukunci/ <i>Chinese Keys</i>	357	602
Temulawak/ <i>Java Turmeric</i>	1 472	1 077

Sumber/Source: BPS, Statistik Pertanian Hortikultura SPH-TBF/BPS-Statistics Indonesia, *Agricultural Statistic for Horticulture SPH-TBF*

AGRICULTURE

Tabel 5.1.8 Produksi Tanaman Biofarmaka Menurut Jenis Tanaman (kg), 2015–2018
 Table Production of Medicinal Plants by Kind of Plant (kg), 2015–2018

Jenis Tanaman Kind of Plants	2015	2016	2017	2018
(1)	(2)	(3)	(4)	(5)
Dlingo/Dringo/ Sweet Root/ Calamus	1 200	–
Jahe/ Ginger	91 599	157 220
Kapulaga/ Java Cardamon	1 000	1
Keji Beling/Kecibeling/ <i>Strobilanthes crispa</i>	1 177	1 736
Kencur/ East Indian Galangal	38 523	17 172
Kunyit/ Turmeric	102 820	98 133
Laos/Lengkuas/ Galanga	43 778	94 893
Lempuyang/ <i>Zingiber Aromaticum</i>	1 777	756
Lidah Buaya/ <i>Oliviera</i>	3 442	2 966
Mahkota Dewa/ <i>God's Crown</i>	57 432	118 293
Mengkudu/Pace/ <i>Indian Mulberry</i>	74 277	33 411
Sambiloto/ <i>King of Bitter</i>	8 155	5 813
Temuireng/ <i>Black Turmeric</i>	1 709	1 255
Temukunci/ <i>Chinese Keys</i>	691	1 137
Temulawak/ <i>Java Turmeric</i>	3 724	2 703

Sumber/Source: BPS, Statistik Pertanian Hortikultura SPH-TBF/BPS-Statistics Indonesia, Agricultural Statistic for Horticulture SPH-TBF

Tabel 5.1.9 Luas Panen Tanaman Hias Menurut Kecamatan dan Jenis Tanaman (m²), 2017 dan 2018Table *Harvested Area of Ornamental Plants by Sub District and Kind of Plant (m²), 2017 and 2018*

Kecamatan Sub District	Anggrek/ <i>Orchid</i>		Kamboja Jepang/ <i>Adenium</i>	
	2017	2018	2017	2018
(1)	(2)	(3)	(4)	(5)
Sausu	100,00	150,00	-	0,00
Torue	1.100,00	50,00	250,00	100,00
Balinggi	-	-	-	350,00
Parigi	100,00	-	-	0,00
Parigi Selatan	-	-	-	0,00
Parigi Barat	70,00	70,00	-	0,00
Parigi Utara	-	3,00	-	0,00
Parigi Tengah	-	-	-	0,00
Ampibabo	-	-	-	0,00
Kasimbar	-	8,00	-	0,00
Toribulu	-	-	-	0,00
Siniu	-	-	-	0,00
Tinombo	40,00	61,00	148,00	192,00
Tinombo Selatan	0,00	-	-	0,00
Sidoan	31,00	20,00	289,00	30,00
Tomini	-	45,00	-	1,00
Mepanga	-	0,00	314,00	8,00
Palasa	-	4,00	-	0,00
Moutong	-	-	-	0,00
Bolano Lambunu	-	-	-	0,00
Taopa	-	-	-	0,00
Bolano	-	-	-	0,00
Ongka Malino	-	-	-	0,00
Parigi Moutong	1.441,00	411,00	1.001,00	681,00

Sumber/Source: BPS, Statistik Pertanian Hortikultura SPH-TBF/BPS-Statistics Indonesia, Agricultural Statistic for Horticulture SPH-TBF

AGRICULTURE

Lanjutan Tabel/*Continued Table* 5.1.9

Kecamatan <i>Sub District</i>	Mawar/ <i>Rose</i>		Sedap Malam/ <i>Tuberose</i>	
	2017	2018	2017	2018
(1)	(6)	(7)	(8)	(9)
Sausu	-	-	-	300,00
Torue	150,00	250,00	-	-
Balinggi	-	-	220,00	-
Parigi	410,00	-	280,00	255,00
Parigi Selatan	-	-	-	-
Parigi Barat	230,00	210,00	-	-
Parigi Utara	-	10,00	-	-
Parigi Tengah	-	-	-	142,00
Ampibabo	-	-	-	-
Kasimbar	15,00	-	-	-
Toribulu	-	-	-	-
Siniu	-	-	-	-
Tinombo	184,00	30,00	-	-
Tinombo Selatan	10,00	10,00	-	-
Sidoan	146,00	9,00	-	-
Tomini	-	-	-	-
Mepanga	18,00	83,00	-	-
Palasa	-	-	-	-
Moutong	-	-	-	-
Bolano Lambunu	-	-	-	-
Taopa	-	-	-	-
Bolano	-	-	-	-
Ongka Malino	-	-	-	-
Parigi Moutong	1.163,00	602,00	500,00	697,00

Sumber/*Source*: BPS, Statistik Pertanian Hortikultura SPH-TH/BPS-*Statistics Indonesia, Agricultural Statistic for Horticulture SPH-TH*

Tabel 5.1.10 Produksi Tanaman Hias Menurut Kecamatan dan Jenis Tanaman (tangkai), 2017 dan 2018

Table Production of Ornamental Plants by Sub District and Kind of Plant (stalks), 2017 and 2018

Kecamatan Sub District	Anggrek/ <i>Orchid</i>		Kamboja Jepang/ <i>Adenium</i>	
	2017	2018	2017	2018
(1)	(2)	(3)	(4)	(5)
Sausu	800,00	2.202,00	-	-
Torue	11.820,00	759,00	11.780,00	5.000,00
Balinggi	-	-	-	1.284,00
Parigi	506,00	-	-	-
Parigi Selatan	-	-	-	-
Parigi Barat	800,00	2.661,00	-	-
Parigi Utara	-	81,00	-	-
Parigi Tengah	-	-	-	-
Ampibabo	-	-	-	-
Kasimbar	-	64,00	-	-
Toribulu	-	-	-	-
Siniu	-	-	-	-
Tinombo	266,00	860,00	373,00	3.937,00
Tinombo Selatan	-	-	-	-
Sidoan	100,00	291,00	343,00	210,00
Tomini	-	364,00	-	4,00
Mepanga	-	-	1.207,00	110,00
Palasa	-	-	-	-
Moutong	-	-	-	-
Bolano Lambunu	-	-	-	-
Taopa	-	-	-	-
Bolano	-	-	-	-
Ongka Malino	-	-	-	-
Parigi Moutong	14.292,00	7.314,00	13.703,00	10.545,00

AGRICULTURE

Lanjutan Tabel/*Continued Table* 5.1.10

Kecamatan <i>Sub District</i>	Mawar/ <i>Rose</i>		Sedap Malam/ <i>Tuberose</i>	
	2017	2018	2017	2018
(1)	(6)	(7)	(8)	(9)
Sausu	-	-	-	3.600,00
Torue	3.687,00	3.943,00	-	-
Balinggi	-	-	220,00	-
Parigi	4.975,00	-	3.535,00	255,00
Parigi Selatan	-	-	-	-
Parigi Barat	2.010,00	7.096,00	-	-
Parigi Utara	-	222,00	-	-
Parigi Tengah	-	-	-	142,00
Ampibabo	-	-	-	-
Kasimbar	145,00	-	-	-
Toribulu	-	-	-	-
Siniu	-	-	-	-
Tinombo	1.238,00	330,00	-	-
Tinombo Selatan	48,00	110,00	-	-
Sidoan	455,00	129,00	-	-
Tomini	-	-	-	-
Mepanga	125,00	956,00	-	-
Palasa	-	-	-	-
Moutong	-	-	-	-
Bolano Lambunu	-	-	-	-
Taopa	-	-	-	-
Bolano	-	-	-	-
Ongka Malino	-	-	-	-
Parigi Moutong	12.683,00	12.786,00	3.755,00	3.997,00

Sumber/*Source*: BPS, Statistik Pertanian Hortikultura SPH-TH/BPS-Statistics Indonesia, Agricultural Statistic for Horticulture SPH-TH

Tabel 5.1.11 Luas Panen Tanaman Hias Menurut Jenis Tanaman (m²), 2015–2018
Table *Harvested Area of Ornamental Plants by Kind of Plant (m²), 2015–2018*

Jenis Tanaman <i>Kind of Plants</i>	2015	2016	2017	2018
(1)	(2)	(3)	(4)	(5)
Adenium (Kamboja Jepang)/ <i>Adenium obesum</i>	1 001	681
Aglaonema/ <i>Chinese evergreens</i>	255	124
Anggrek/ <i>Orchid</i>	1 441	411
Anthurium Bunga/ <i>Flamingo Lily Flower</i>	300	–
Anthurium Daun/ <i>Laceleaf</i>	139	214
Anyelir/ <i>Carnation</i>	–	–
Caladium/ <i>Heart of Jesus</i>	–	–
Cordyline/ <i>Cordyline</i>	–	–
Diffenbachia/ <i>Dumb canes</i>	–	–
Dracaena/ <i>Dracaena</i>	–	–
Euphorbia/ <i>Spurges</i>	–	245
Gladiol/ <i>Gladiol</i>	725	700
Herbras/ <i>Gerbera</i>	210	200
Krisan/ <i>Chrysantemum</i>	–	–
Mawar/ <i>Rose</i>	1 163	602
Melati/ <i>Jasmine</i>	600	798
Monstera/ <i>Swiss cheese plant</i>	–	150
Pakis/ <i>Fern</i>	94	–
Palem/ <i>Palm</i>	1 078	516
Pedang-pedangan/ <i>Sansevieria</i>	60	–
Pisang–pisangan/ <i>Heliconia</i>	793	228
Philodendron/ <i>Philodendron</i>	–	–
Sedap Malam/ <i>Tuberose</i>	500	697
Soka/ <i>Ixora</i>	427	407

Sumber/Source: BPS, Statistik Pertanian Hortikultura SPH-TH/BPS-Statistics Indonesia, Agricultural Statistic for Horticulture SPH-TH

AGRICULTURE

Tabel 5.1.12 Produksi Tanaman Hias Menurut Jenis Tanaman (tangkai), 2015–2018
Table Production of Ornamental Plants by Kind of Plant (stalks), 2015–2018

Jenis Tanaman Kind of Plants	2015	2016	2017	2018
(1)	(2)	(3)	(4)	(5)
Adenium (Kamboja Jepang)/ <i>Adenium obesum</i>	13 703	10 545
Aglaonema/ <i>Chinese evergreens</i>	2 302	1 381
Anggrek/ <i>Orchid</i>	14 292	7 314
Anthurium Bunga/ <i>Flamingo Lily Flower</i>	300	–
Anthurium Daun/ <i>Laceleaf</i>	258	955
Anyelir/ <i>Carnation</i>	–	–
Caladium/ <i>Heart of Jesus</i>	–	–
Cordyline/ <i>Cordyline</i>	–	–
Diffenbachia/ <i>Dumb canes</i>	–	–
Dracaena/ <i>Dracaena</i>	–	–
Euphorbia/ <i>Spurges</i>	–	245
Gladiol/ <i>Gladiol</i>	10 290	700
Herbras/ <i>Gerbera</i>	1 529	200
Krisan/ <i>Chrysantemum</i>	–	–
Mawar/ <i>Rose</i>	12 683	12 786
Melati/ <i>Jasmine</i>	4 095	648
Monstera/ <i>Swiss cheese plant</i>	–	300
Pakis/ <i>Fern</i>	14 420	–
Palem/ <i>Palm</i>	2 885	2 359
Pedang-pedangan/ <i>Sansevieria</i>	1 096	–
Pisang–pisangan/ <i>Heliconia</i>	6 369	2 916
Philodendron/ <i>Philodendron</i>	–	–
Sedap Malam/ <i>Tuberose</i>	3 755	3 997
Soka/ <i>Ixora</i>	12 262	13 411

Sumber/Source: BPS, Statistik Pertanian Hortikultura SPH-TH/BPS-Statistics Indonesia, Agricultural Statistik for Horticulture SPH-TH

Tabel 5.1.13 Produksi Buah-buahan dan Sayuran Menurut Kecamatan dan Jenis Tanaman (tangkai), 2017 dan 2018

Table 2018
Production of Annual Fruits and Vegetables by Sub District and Kind of Plant (stalks), 2017 and 2018

Kecamatan Sub District	Mangga/Mango		Durian/Durian		Jeruk/Orange	
	2017	2018	2017	2018	2017	2018
(1)	(2)	(3)	(4)	(5)	(6)	(7)
Sausu	221	167	52	238	520	650
Torue	4 755	1 085	13 200	3 500	88	48
Balinggi	–	1 195	3 500	3 900	100	135
Parigi	–	–	–	–	–	–
Parigi Selatan	570	10 373	17 520	6 600	–	–
Parigi Barat	7 300	2 118	14 800	6 238	77	2 450
Parigi Utara	3 250	2 489	850	478	–	–
Parigi Tengah	3 120	3 505	2 020	500	–	–
Ampibabo	1 747	3 836	465	2 356	156	338
Kasimbar	255	2 887	665	2 532	11	119
Toribulu	112	44	140	29	–	–
Siniu	864	560	606	209	–	–
Tinombo	280	241	469	189	98	96
Tinombo Selatan	791	392	1 759	1 244	4	35
Sidoan	368	289	552	571	91	65
Tomini	84	436	747	1 220	–	207
Mepanga	2 441	1 601	325	72	–	–
Palasa	35	375	–	79	–	–
Moutong	1 771	860	6 129	445	64	37
Bolano Lambunu	984	1 152	5 600	8 488	–	20 662
Taopa	697	832	–	1 820	–	5 000
Bolano	–	–	–	–	–	–
Ongka Malino	1 065	139	4 956	4 593	327	153
Parigi Moutong	30 710	34 576	74 355	45 301	1 536	29 995

AGRICULTURE

Lanjutan Tabel/Continued Table 5.1.13

Kecamatan Sub District	Pisang/ <i>Banana</i>		Pepaya/ <i>Papaya</i>		Salak/ <i>Salacca</i>	
	2017	2018	2017	2018	2017	2018
(1)	(2)	(3)	(4)	(5)	(6)	(7)
Sausu	363	368	317	52	–	–
Torue	3 430	4 500	1 820	1 118	35	46
Balinggi	47	358	150	221	1	8
Parigi	150	900	11	50	–	–
Parigi Selatan	430	131	1 319	138	–	–
Parigi Barat	3 875	2 250	263	237	2	6
Parigi Utara	385	300	171	217	–	–
Parigi Tengah	373	195	28	–	–	–
Ampibabo	919	2 424	131	252	12	46
Kasimbar	300	504	78	93	32	36
Toribulu	159	22	26	22	–	–
Siniu	8 322	5 473	564	391	–	–
Tinombo	299	316	66	167	21	24
Tinombo Selatan	326	294	17	15	44	33
Sidoan	143	124	42	49	35	34
Tomini	410	1 229	101	269	–	–
Mepanga	465	107	169	143	65	71
Palasa	–	252	–	–	–	–
Moutong	2 227	3 910	563	1 171	7	16
Bolano Lambunu	2 752	2 706	–	–	320	–
Taopa	–	–	–	–	–	–
Bolano	–	–	–	–	–	–
Ongka Malino	2 460	140	1 746	1 050	97	84
Parigi Moutong	27 835	26 503	7 582	5 655	671	404

Sumber/Source: BPS, Statistik Pertanian Hortikultura SPH-BST/BPS-Statistics Indonesia, Agricultural Statistic for Horticulture SPH-BST

Tabel 5.1.14 Produksi Buah–Buahan dan Sayuran Tahunan Menurut Jenis Tanaman (ton), 2015–2018

Table Production of Annual Fruits and Vegetables by Kind of Plant (ton), 2015–2018

Jenis Tanaman/ <i>Kind of Plants</i>	2015	2016	2017	2018
(1)	(2)	(3)	(4)	(5)
Mangga/ <i>Mango</i>	30 710	34 576
Durian/ <i>Durian</i>	74 355	45 301
Jeruk/ <i>Orange</i>	1 536	29 995
Pisang/ <i>Banana</i>	27 835	26 503
Pepaya/ <i>Papaya</i>	7 582	5 655
Salak/ <i>Salacca</i>	671	5 655

Sumber/*Source*: BPS, Statistik Pertanian Hortikultura SPH-BST/*BPS-Statistics Indonesia, Agricultural Statistic for Horticulture SPH-BST*

5.2 Perkebunan/*Estate Crops*

Tabel 5.2.1 Luas Areal Tanaman Perkebunan Menurut Kecamatan dan Jenis Tanaman (ha), 2017 dan 2018

Table Planted Area of Estate Crops by Sub District and Type of Crops (ha), 2017 dan 2018

Kecamatan <i>Sub District</i>	Cengkeh <i>Clove</i>		Kakao <i>Cocoa</i>		Kelapa Dalam <i>Coconut</i>	
	2017	2018	2017	2018	2017	2018
(1)	(2)	(3)	(4)	(5)	(6)	(7)
Sausu	34,00	43,00	13 099,00	13 099,00	448,00	448,00
Torue	73,00	250,00	2 657,00	2 557,00	183,00	350,00
Balinggi	-	135,00	3 476,00	3 326,00	753,00	643,00
Parigi	4,00	32,00	167,00	1 424,00	594,00	1 253,00
Parigi Selatan	141,00	141,00	5 242,00	5 242,00	1 964,00	1 964,00
Parigi Barat	12,00	4,00	1 404,00	164,00	1 238,00	594,00
Parigi Utara	121,00	152,25	809,00	809,00	801,00	801,00
Parigi Tengah	5,00	5,00	1 711,00	1 711,00	888,00	888,00
Ampibabo	20,00	58,50	3 901,00	3 881,00	1 987,00	1 992,00
Kasimbar	629,00	650,00	7 084,00	6 933,00	908,00	903,00
Toribulu	129,00	201,00	3 076,00	3 055,00	1 281,00	1 279,00
Siniu	132,00	208,00	1 470,00	1 473,00	1 170,00	1 227,00
Tinombo	704,50	706,00	2 106,00	2 108,00	951,00	951,00
Tinombo Selatan	1 082,00	1 098,00	6 798,00	6 798,00	2 345,00	2 345,00
Sidoan	839,00	827,00	2 489,00	2 412,00	1 623,00	1 599,00
Tomini	604,50	611,50	1 642,00	1 700,00	1 373,00	1 383,00
Mepanga	273,00	513,00	2 434,00	1 098,00	1 247,00	1 342,00
Palasa	509,00	275,00	1 101,00	2 432,00	1 343,00	1 248,00
Moutong	380,00	380,00	1 099,00	1 028,00	1 883,00	1 888,00
Bolano Lambunu	859,00	1 053,00	1 831,00	1 831,00	2 726,00	3 265,00
Taopa	45,00	45,00	1 590,00	1 590,00	1 332,00	1 332,00
Bolano	38,00	38,00	1 062,00	1 062,00	611,00	611,00
Ongka Malino	13,00	13,00	2 809,00	2 809,00	1 172,00	1 172,00
Parigi Moutong	6 647,00	7 439,25	69 057,00	68 542,00	28 821,00	29 478,00

Lanjutan Tabel/*Continued Table 5.2.1*

Kecamatan Sub District	Kelapa Sawit <i>Oil Palm</i>		Lada <i>Pepper</i>		Pala <i>Nutmeg</i>	
	2017	2018	2017	2018	2017	2018
(1)	(10)	(11)	(12)	(13)	(14)	(15)
Sausu	18,00	18,00	6,50	6,50	33,00	33,00
Torue	-	-	20,00	60,00	6,00	6,00
Balinggi	6,00	9,00	-	9,00	58,00	38,00
Parigi	-	-	-	0,50	-	120,00
Parigi Selatan	-	-	-	-	-	-
Parigi Barat	-	-	0,50	-	110,00	-
Parigi Utara	-	-	-	5,00	50,00	68,00
Parigi Tengah	-	-	3,00	3,00	3,00	3,00
Ampibabo	20,00	20,00	28,00	28,00	17,00	17,00
Kasimbar	173,00	221,00	18,80	19,80	188,25	192,25
Toribulu	16,00	16,00	15,00	15,00	20,00	74,00
Siniu	2,00	2,00	22,00	22,00	44,00	91,00
Tinombo	-	-	11,25	11,25	329,00	329,00
Tinombo Selatan	36,00	56,00	21,00	21,00	183,00	183,00
Sidoan	-	-	1,00	1,00	99,00	99,00
Tomini	-	-	-	0,50	0,50	1,00
Mepanga	-	-	2,00	-	31,00	-
Palasa	-	-	-	3,00	-	31,00
Moutong	-	-	-	2,00	101,00	101,00
Bolano Lambunu	-	-	2,00	2,00	185,00	129,00
Taopa	-	-	-	-	28,00	28,00
Bolano	98,00	98,00	-	-	13,00	13,00
Ongka Malino	-	-	25,00	25,00	87,00	87,00
Parigi Moutong	369,00	440,00	176,05	234,55	1 585,75	1 643,25

Sumber/*Source*: Dinas Tanaman Pangan, Hortikultura, dan Perkebunan Kabupaten Parigi Moutong/*Food Crops, Horticulture and Plantation Department of Parigi Moutong Regency*

AGRICULTURE

Tabel 5.2.2 Produksi Perkebunan Menurut Kecamatan dan Jenis Tanaman (ton), 2017 dan 2018
 Table Production of Estate by Sub District and Type of Crops (ton), 2017 and 2018

Kecamatan Sub District	Cengkeh Clove		Kakao Cocoa		Kelapa Dalam Coconut	
	2017	2018	2017	2018	2017	2018
(1)	(2)	(3)	(4)	(5)	(6)	(7)
Sausu	0,15	0,26	8 010,00	1 500,00	330,30	350,30
Torue	2,78	6,05	2 375,58	1 104,50	380,00	370,00
Balinggi	-	0,00	1 900,00	764,00	619,97	199,90
Parigi	-	1,08	120,40	730,30	795,16	1 594,16
Parigi Selatan	20,96	20,96	4 443,00	4 145,17	3 548,18	3 518,18
Parigi Barat	1,58	0,00	1 050,30	60,18	1 594,16	792,16
Parigi Utara	2,96	2,96	334,58	337,00	731,00	720,00
Parigi Tengah	-	0,00	938	936,00	399,00	589,00
Ampibabo	3,55	2,40	3 310,96	1 589,00	3 850,09	3 874,22
Kasimbar	357,29	336,29	4 150,00	2 466,50	1 433,01	1 268,72
Toribulu	3,77	3,87	1 899,80	1 865,80	2 220,42	2 270,42
Siniu	5,96	4,66	166,13	176,13	900,32	901,32
Tinombo	177,04	177,04	1 076,56	506,25	1 372,50	1 072,50
Tinombo Selatan	450,39	454,39	2 839,20	2 839,20	4 202,78	4 202,78
Sidoan	129,10	139,10	1 815,00	1 575,00	2 269,80	2 269,80
Tomini	55,24	55,24	1 072,00	872,00	790,78	1 003,98
Mepanga	7,98	77,65	1 326,00	655,00	869,84	2 601,00
Palasa	68,84	8,10	675,00	1 326,00	2 996,65	882,85
Moutong	-	24,72	534,00	380,37	1 258,00	1 280,40
Bolano Lambunu	2,52	344,52	340,00	340,00	5 092,00	4 332,00
Taopa	0,40	0,90	277,58	277,58	355,12	845,12
Bolano	3,90	3,10	159,20	156,68	351,65	390,75
Ongka Malino	1,67	1,07	1 050,00	1 050,00	640,52	800,52
Parigi Moutong	1 296,09	1 664,35	39 863,28	25 652,65	37 001,25	36 130,07

Lanjutan Tabel/*Continued Table 5.2.2*

Kecamatan Sub District	Kelapa Sawit <i>Oil Palm</i>		Jambu Mente <i>Cashew</i>		Pala <i>Nutmeg</i>	
	2017	2018	2017	2018	2017	2018
(1)	(2)	(3)	(4)	(5)	(6)	(7)
Sausu	1,2	4,20	-	-	0,15	0,15
Torue	-	-	-	-	0,01	0,71
Balinggi	1,8	2,80	-	-	0,01	0,10
Parigi	-	-	0,04	10,00	-	1,00
Parigi Selatan	-	-	-	-	-	-
Parigi Barat	-	-	9,30	0,04	0,52	-
Parigi Utara	-	-	3,70	3,20	-	-
Parigi Tengah	-	-	5,20	4,93	-	-
Ampibabo	0	0,80	-	-	-	0,04
Kasimbar	34,25	120,00	-	-	1,82	4,75
Toribulu	-	-	-	-	-	-
Siniu	-	-	-	-	0,06	0,06
Tinombo	-	-	128,00	145,20	10,10	0,72
Tinombo Selatan	9,00	9,00	5,00	5,00	2,33	2,33
Sidoan	-	-	-	45,50	11,78	22,51
Tomini	-	-	-	-	-	-
Mepanga	-	-	-	24,60	-	-
Palasa	-	-	24,60	-	-	-
Moutong	-	-	0,55	0,26	-	-
Bolano Lambunu	-	-	-	0,00	4,00	4,30
Taopa	-	-	2,05	0,10	-	-
Bolano	-	7,50	-	-	-	-
Ongka Malino	-	-	-	-	-	-
Parigi Moutong	46,25	144,30	178,44	238,83	30,77	36,66

Sumber/*Source*: Dinas Tanaman Pangan, Hortikultura, dan Perkebunan Kabupaten Parigi Moutong/*Food Crops, Horticulture and Plantation Department of Parigi Moutong Regency*

5.3 Peternakan/Livestock

Tabel 5.3.1 Populasi Ternak Menurut Kecamatan dan Jenis Ternak di Kabupaten Parigi Moutong (ekor), 2018

Table Livestock Population by Subdistrict and Kind of Livestock in Parigi Moutong Regency (head), 2018

Kecamatan <i>Sub District</i>	Sapi Perah <i>Diary Cow</i>	Sapi Potong <i>Beef Cattle</i>	Kerbau <i>Buffalo</i>	Kuda <i>Horse</i>	Kambing <i>Goat</i>	Domba <i>Sheep</i>	Babi <i>Pig</i>
(1)	(2)	(3)	(4)	(5)	(6)	(7)	(8)
Sausu	-	619	-	-	809	-	4 467
Torue	-	563	-	-	805	-	8 090
Balinggi	-	665	-	-	544	-	6 089
Parigi	-	1 408	-	2	1 054	-	458
Parigi Selatan	-	2 384	-	-	1 310	-	5 266
Parigi Barat	-	1 211	-	-	908	-	73
Parigi Utara	-	1 177	-	1	693	-	-
Parigi Tengah	-	1 543	-	3	719	-	-
Ampibabo	-	1 946	-	1	1 045	-	1 945
Kasimbar	-	823	2	-	1 543	-	1 818
Toribulu	-	1 304	1	-	1 202	-	1 209
Siniu	-	1 743	-	-	659	-	-
Tinombo	-	1 578	-	1	2 925	-	-
Tinombo Selatan	-	1 880	1	1	2 889	-	340
Sidoan	-	1 444	-	1	2 529	-	250
Tomini	-	1 490	-	-	5 046	-	-
Mepanga	-	1 142	-	-	2 334	-	915
Palasa	-	1 486	-	-	2 567	-	-
Moutong	-	2 856	-	4	2 948	-	79
Bolano Lambunu	-	2 195	-	-	2 636	-	432
Taopa	-	2 036	-	-	2 424	-	-
Bolano	-	1 179	-	-	1 417	-	225
Ongka Malino	-	619	-	-	1 258	-	490
Parigi Moutong	-	33 291	4	14	40 264	-	32 146

Sumber/Source: Dinas Peternakan dan Kesehatan Hewan Kabupaten Parigi Moutong/Department of Animal Husbandry and Animal Health of Parigi Moutong Regency

Tabel 5.3.2 Populasi Unggas Menurut Kecamatan dan Jenis Unggas di Kabupaten Parigi Moutong (ekor), 2018

Table Poultry Population by Subdistrict and Kind of Poultry in Parigi Moutong Regency (head), 2018

Kecamatan Sub District	Ayam Kampung Native Chicken	Ayam Petelur Layer	Ayam Pedaging Broiler	Itik/ tik Manila Duck/Muscovy Duck
(1)	(2)	(3)	(4)	(5)
Sausu	42 563	750	64 700	4 346
Torue	70 080	-	75 821	7 399
Balinggi	43 724	800	67 650	5 446
Parigi	12 445	-	135 998	826
Parigi Selatan	17 448	-	62 694	3 265
Parigi Barat	5 907	-	-	541
Parigi Utara	3 878	-	6 385	-
Parigi Tengah	4 996	-	-	87
Ampibabo	13 849	-	39 321	686
Kasimbar	17 516	-	34 846	887
Toribulu	9 965	-	14 539	462
Siniu	5 566	-	-	90
Tinombo	16 864	-	4 350	367
Tinombo Selatan	34 491	-	6 185	1 205
Sidoan	17 711	-	2 242	588
Tomini	16 170	-	6 172	629
Mepanga	8 670	-	15 467	14 812
Palasa	19 705	-	2 903	757
Moutong	32 770	-	15 131	293
Bolano Lambunu	79 780	-	15 397	792
Taopa	25 893	-	9 977	314
Bolano	42 956	-	10 443	426
Ongka Malino	5 646	-	14 445	3 640
Parigi Moutong	548 593	1 550	604 666	47 858

Sumber/Source: Dinas Peternakan dan Kesehatan Hewan Kabupaten Parigi Moutong/Department of Animal Husbandry and Animal Health of Parigi Moutong Regency

AGRICULTURE

Tabel 5.3.3 Jumlah Ternak yang Dipotong Menurut Kecamatan dan Jenis Ternak di Kabupaten Parigi Moutong (ekor), 2018

Table Livestock Slaughtered by Subdistrict and Kind of Livestock in Parigi Moutong Regency (head), 2018

Kecamatan Sub District	Sapi Cow	Kerbau Buffalo	Kuda Horse	Kambing Goat	Domba Sheep	Babi Pig
(1)	(2)	(3)	(4)	(5)	(6)	(7)
Sausu	50	-	-	114	-	639
Torue	54	-	-	115	-	1 166
Balinggi	46	-	-	78	-	878
Parigi	115	-	-	151	-	66
Parigi Selatan	195	-	-	187	-	759
Parigi Barat	99	-	-	130	-	13
Parigi Utara	96	-	1	99	-	-
Parigi Tengah	126	-	1	103	-	-
Ampibabo	159	-	-	150	-	280
Kasimbar	67	-	-	221	-	262
Toribulu	107	-	-	172	-	174
Siniu	143	-	-	94	-	-
Tinombo	129	-	-	419	-	-
Tinombo Selatan	154	-	-	413	-	49
Sidoan	118	-	-	362	-	113
Tomini	122	-	-	722	-	-
Mepanga	94	-	-	334	-	132
Palasa	122	-	-	367	-	-
Moutong	234	-	1	422	-	11
Bolano Lambunu	180	-	-	377	-	60
Taopa	167	-	-	347	-	-
Bolano	97	-	-	203	-	32
Ongka Malino	51	-	-	180	-	70
Parigi Moutong	2 725	-	3	5 760	-	4 704

Sumber/Source: Dinas Peternakan dan Kesehatan Hewan Kabupaten Parigi Moutong/Department of Animal Husbandry and Animal Health of Parigi Moutong Regency

5.4 Perikanan/Fishery**Tabel 5.4.1** Jumlah Rumah Tangga Perikanan Menurut Kecamatan di Kabupaten Parigi Moutong, 2014–2018**Table** *Number of Fishery Household by Sub District in Parigi Moutong Regency, 2014–2018*

Kecamatan/Sub District	2014	2015	2016	2017	2018
(1)	(2)	(3)	(4)	(5)	(6)
Sausu	123	123	203	...	190
Torue	83	85	129	...	135
Balinggi	58	58	75	...	80
Parigi	541	503	505	...	467
Parigi Selatan	230	207	183	...	145
Parigi Barat	-	-	-	...	-
Parigi Utara	94	103	150	...	145
Parigi Tengah	75	89	89	...	189
Ampibabo	311	331	333	...	378
Kasimbar	220	220	220	...	340
Toribulu	215	160	160	...	179
Siniu	314	280	282	...	638
Tinombo	438	419	189	...	187
Tinombo Selatan	169	145	190	...	176
Sidoan	-	-	230	...	181
Tomini	396	347	347	...	146
Mepanga	262	351	351	...	163
Palasa	140	140	140	...	157
Moutong	228	266	266	...	181
Bolano Lambunu	-	-	23	...	34
Taopa	55	49	49	...	103
Bolano	159	189	243	...	515
Ongka Malino	114	119	119	...	119
Parigi Moutong	4 225	4 184	4 476	...	4 848

Sumber/Source: Dinas Kelautan dan Perikanan Kabupaten Parigi Moutong/ *Department of Marine and Fisheries of Parigi Moutong Regency*

AGRICULTURE

Tabel 5.4.2 Produksi Perikanan Tangkap Menurut Kecamatan dan Jenis Subsektor di Kabupaten Parigi Moutong (ton), 2017 dan 2018

Table Production of Fish Capture by Sub District and subsector in Parigi Moutong Regency (tons), 2017 and 2018

Kecamatan Sub District	Perikanan Laut Marine Fisheries		Perairan Umum Inland Water		Jumlah Total	
	2017	2018	2017	2018	2017	2018
(1)	(2)	(3)	(4)	(5)	(6)	(7)
Sausu	156,1	173,0
Torue	340,5	378,0
Balinggi	167,7	186,1
Parigi	1 595,7	1 771,0
Parigi Selatan	132,4	146,9
Parigi Barat	-	-
Parigi Utara	308,0	341,9
Parigi Tengah	530,0	588,3
Ampibabo	1 284,3	1 425,4
Kasimbar	517,2	574,0
Toribulu	1 086,7	1 206,0
Siniu	557,0	618,2
Tinombo	294,8	327,2
Tinombo Selatan	1 479,9	1642,6
Sidoan	127,9	142,0
Tomini	450,6	500,2
Mepanga	534,8	593,5
Palasa	264,3	293,3
Moutong	982,1	1 090,0
Bolano Lambunu	80,6	89,5
Taopa	158,7	176,2
Bolano	3 669,8	4 073,1
Ongka Malino	260	288,7
Parigi Moutong	14 979,1	16 625,1

Sumber/Source: Dinas Kelautan dan Perikanan Kabupaten Parigi Moutong/ Department of Marine and Fisheries of Parigi Moutong Regency

Tabel 5.4.3 Luas dan Produksi Budidaya Perikanan Tambak Menurut Kecamatan dan Jenis Budidaya di Kabupaten Parigi Moutong, 2018

Table Total Area and Production of Pond Aquaculture by Sub District and Type of Pond Aquaculture in Parigi Moutong Regency, 2018

Kecamatan Sub District	Luas Wilayah Potensi Potential Area(ha)	Luas Wilayah Terolah Processed Area (ha)	Produksi Production		
			Udang Shrimp	Bandeng Milkfish	Nila
(1)	(2)	(3)	(4)	(5)	(6)
Sausu	820	286	200 200	429 000	-
Torue	505	404	248 460	363 600	6 421
Balinggi	570	612	275 400	795 600	2 231
Parigi	-	-	-	-	-
Parigi Selatan	840	445	333 750	445 000	3 452
Parigi Barat	-	-	-	-	2 150
Parigi Utara	18	-	-	-	-
Parigi Tengah	9	3	450	-	-
Ampibabo	120	88	52 800	61 600	-
Kasimbar	160	73	43 800	36 500	-
Toribulu	80	-	-	-	-
Siniu	-	-	-	-	-
Tinombo	105	46	28 520	43 700	-
Tinombo Selatan	166	35	22 750	26 250	-
Sidoan	45	17	11 220	15 300	-
Tomini	-	-	-	-	-
Mepanga	504	49	34 300	31 850	10 335
Palasa	15	5	2 750	1 500	-
Moutong	974	544	462 400	516 800	6 866
Bolano Lambunu	3 076	2 645	1 719 250	1 454 750	18 755
Taopa	1 450	1 070	802 500	802 500	5 664
Bolano	615	345	258 750	552 000	11 605
Ongka Malino	744	199	129 350	298 500	9 554
Parigi Moutong	10 816	6 866	4 626 650	5 874 450	77 033

Sumber/Source: Dinas Kelautan dan Perikanan Kabupaten Parigi Moutong/ Department of Marine and Fisheries of Parigi Moutong Regency

AGRICULTURE

Tabel 5.4.4 Budidaya Perikanan Laut Menurut Kecamatan di Kabupaten Parigi Moutong (m²), 2018

Table Marine Aquaculture by Sub District in Parigi Moutong Regency (m²), 2018

Kecamatan Sub District	Jenis Budidaya Type of cultivation (m ²)			
	Rumput Laut	KJA/Ikan	Mutiara	Kepiting Bakau
(1)	(2)	(3)	(4)	(5)
Sausu	-	-
Torue	-	-
Balinggi	-	-
Parigi	-	-
Parigi Selatan	-	-
Parigi Barat	-	-
Parigi Utara	-	-
Parigi Tengah	-	-
Ampibabo	-	-
Kasimbar	5 250	-
Toribulu	-	-
Siniu	-	-
Tinombo	-	-
Tinombo Selatan	-	-
Sidoan	-	-
Tomini	-	-
Mepanga	7 500	-
Palasa	-	35
Moutong	-	-
Bolano Lambunu	-	-
Taopa	-	-
Bolano	-	70
Ongka Malino	-	-
Parigi Moutong	12 750	105

Sumber/Source: Dinas Kelautan dan Perikanan Kabupaten Parigi Moutong/ Department of Marine and Fisheries of Parigi Moutong Regency

Tabel 5.4.5 Jumlah Perahu/Kapal Menurut Kecamatan dan Jenis Kapal di Kabupaten Parigi Moutong, 2018

Table Number of Fishing Boats by sub District and Type of Boat in Parigi Moutong Regency, 2018

Kecamatan <i>Sub District</i>	Perahu Tanpa Motor <i>Nonpowered Boat</i>	Perahu Motor Tempel <i>Outboard Motor Boat</i>	Kapal Motor <i>Inboard Motor Boat</i>
(1)	(2)	(3)	(4)
Sausu	-	190	-
Torue	-	135	-
Balinggi	21	59	-
Parigi	-	464	3
Parigi Selatan	-	141	4
Parigi Barat	-	-	-
Parigi Utara	-	143	2
Parigi Tengah	11	123	2
Ampibabo	-	378	-
Kasimbar	104	236	-
Toribulu	65	112	2
Siniu	190	445	3
Tinombo	132	53	2
Tinombo Selatan	68	108	-
Sidoan	-	181	-
Tomini	37	108	1
Mepanga	23	140	-
Palasa	59	97	1
Moutong	40	137	4
Bolano Lambunu	-	34	-
Taopa	8	95	-
Bolano	-	382	7
Ongka Malino	-	119	-
Parigi Moutong	758	3 880	31

Sumber/Source: Dinas Kelautan dan Perikanan Kabupaten Parigi Moutong/ *Department of Marine and Fisheries of Parigi Moutong Regency*

5.5 Kehutanan/*Forestry*

Tabel 5.5.1 Luas Kawasan Hutan Menurut Fungsinya di Kabupaten Parigi Moutong, 2017 dan 2018

Table Forest Area by Function in Parigi Moutong Regency, 2017 and 2018

Fungsi Hutan <i>Function of Forest</i>	2017	2018
(1)	(2)	(3)
Kawasan lindung/<i>Protection area</i>	208 507	208 564
Hutan suaka alam dan hutan wisata/ <i>Park and reservation forest</i>	54 549	54 604
Hutan Lindung/ <i>Protection Forest</i>	153 958	153 960
Kawasan budidaya/<i>Cultivation area</i>	147 687	147 843
(Kawasan hutan/<i>Forest area</i>)		
Hutan produksi terbatas/ <i>Limited production forest</i>	111 438	111 482
Hutan produksi tetap/ <i>Non convertible forest</i>	22 245	22 262
Hutan produksi yang dapat dikonversikan/ <i>Convertible production forest</i>	14 004	14 099
Kawasan Budidaya/<i>Cultivation Area</i>	233 531	235 307
(Non kawasan hutan/<i>Non forest area</i>)		
Areal penggunaan lain/ <i>Other uses</i>	233 531	235 307

Sumber/*Source*: Balai Pemantapan Kawasan Hutan Wilayah XVI/ *Forest Area Stabilization Station Region XVI*

Tabel 5.5.2 Produksi Kayu Hutan Menurut Jenis Produksi di Kabupaten Parigi Moutong (ton), 2014–2018
Table Timber Production Type of Product by Sub District in Parigi Moutong Regency (tons), 2014–2018

Jenis Hasil Hutan <i>Kind of Forest Products</i>	Satuan <i>Unit</i>	2014	2015	2016	2017	2018
(1)	(2)	(3)	(4)	(5)	(6)	(7)
Kayu rimba/ <i>Logs</i>	m ³	3 544	5 502	5452,93	385,53	...
Kayu gergajian/ <i>Sawn wood</i>	m ³	743	-	-	-	...
Kayu bakau/ <i>Mangrove wood</i>	Ton	-	-	-	-	...
Kayu hitam/ <i>Eboni</i>	m ³	-	-	-	-	...
Rotan/ <i>Rattan</i>	Ton	1 920	1 040	1 040	120	...
Kayu kuning/ <i>Yellow wood</i>	Ton	-	-	-	-	...
Kemiri/ <i>Candlenuts</i>	Ton	-	-	-	-	...
Kopal/Damar/ <i>Copal/ Resins</i>	Ton	-	20	20	-	...
Kayu bakar/ <i>Fire wood</i>	Ton	-	-	-	-	...
Tanduk rusa/ <i>Horn of deer</i>	Ton	-	-	-	-	...
Keranjang rotan/ <i>Rattan basket</i>	Unit	-	-	-	-	...
Kulit jalapari/ <i>Jalapari</i>	Ton	-	-	-	-	...

Sumber/Source: Dinas Kehutanan Provinsi Sulawesi Tengah/ *Department of Forestry of Central Sulawesi Province*

PERTAMBANGAN DAN ENERGI

MINING AND ENERGY

BAB
CHAPTER

6

JUMLAH PELANGGAN LISTRIK *NUMBER OF REGISTERED ELECTRICITY CUSTOMERS*

RAYON PARIGI

49.140

RAYON KOTARAYA

19.494

RAYON MOUTONG

15.048

36.911

RUMAH TANGGA
/HOUSEHOLD

1.173

SOSIAL/*SOCIAL*

1.285

NIAGA/*TRADE*

JUMLAH PELANGGAN AIR *NUMBER OF CLEAN WATER CUSTOMER*

PENJELASAN TEKNIS

1. Pengumpulan data industri besar dan sedang dilakukan melalui Survei Industri Besar dan Sedang yang dilaksanakan setiap tahun secara lengkap (sensus) sejak tahun 1975, Survei Industri Besar dan Sedang mencakup semua perusahaan industri yang mempunyai tenaga kerja 20 orang atau lebih dengan menggunakan kuesioner II A.
2. Klasifikasi industri yang digunakan dalam survei ini berdasar kepada Klasifikasi Baku Lapangan Usaha Indonesia (KBLI), KBLI adalah klasifikasi lapangan usaha yang berdasar kepada International Standard Industrial Classification of All Economic Activities (ISIC) revisi 4 yang telah disesuaikan dengan kondisi Indonesia.
3. Industri manufaktur adalah suatu kegiatan ekonomi yang melakukan kegiatan mengubah suatu barang dasar secara mekanis, kimia, atau dengan tangan sehingga menjadi barang jadi/setengah jadi, dan atau barang yang kurang nilainya menjadi barang yang lebih tinggi nilainya, dan sifatnya lebih dekat kepada pemakai akhir, Termasuk dalam kegiatan ini adalah jasa industri dan pekerjaan perakitan.
4. Jasa industri adalah kegiatan industri yang melayani keperluan pihak lain, Pada kegiatan ini bahan baku disediakan oleh pihak lain sedangkan pihak pengolah hanya melakukan pengolahannya dengan mendapat imbalan sebagai balas jasa (upah maklon).
5. Perusahaan atau usaha industri adalah suatu unit (kesatuan) usaha yang melakukan kegiatan ekonomi, bertujuan menghasilkan barang atau jasa, terletak pada suatu bangunan atau lokasi tertentu, dan mempunyai catatan administrasi tersendiri mengenai produksi dan struktur biaya serta ada seorang atau lebih yang bertanggung jawab atas usaha tersebut.
6. Industri manufaktur dikelompokkan ke dalam 4 golongan berdasarkan banyaknya pekerja, yaitu: industri besar (100 orang pekerja atau lebih), industri sedang/ menengah (20–99 orang pekerja), industri kecil (5–19 orang pekerja), dan industri mikro (1–4 orang pekerja).
7. Pelanggan adalah individu atau kelompok,

TECHNICAL NOTES

1. *Data collection of large and medium scale manufacturing is conducted through The Large and Medium Manufacturing Establishment Survey that has been done annually for all industries (census) since 1975, Large and Medium Manufacturing Establishment Survey covers all manufactures/industries with 20 workers or more by questionnaire II A.*
2. *The industrial classification adopted in this survey refers to the Klasifikasi Baku Lapangan Usaha Indonesia (KBLI), KBLI is classification of economic activities based on the International Standard Industrial Classification of All Economic Activities (ISIC rev 4) that has been modified according to the local condition in Indonesia.*
3. *Manufacturing industry is defined as an economic activity processing basic goods mechanically, chemicals or manually into final or intermediate goods, It is also defined as processing of lower value goods into higher value goods as final or intermediate products, The activities also include services for manufacturing and assembling.*
4. *Services for manufacturing is defined as a manufac-turing activity which serving other manufacturing establishments, In this case, raw materials are supplied by others while the workers are paid as a compensation for processing raw materials.*
5. *A manufacturing establishment is defined as a production unit engaged in economic activity, producing goods or services, located in a building or in a certain location, keeping a business record concerning the production and cost structure, and having a person or more that are responsible to those activities.*
6. *Manufacturing industries are categorized into four groups, based on the number of employees: large scale manufacturing (100 employees or more), medium scale manufacturing (20–99 employees), small scale manufacturing (5–19 employees), and micro industry (1–4 employees).*
7. *Customers are individuals or groups,*

MINING AND ENERGY

baik rumah tangga, perusahaan atau institusi non profit yang membeli air bersih dari perusahaan air bersih.

8. Air disalurkan adalah volume air bersih dari perusahaan air bersih.

whether household, company or non-profit institutions that buy water supply from water supply establishment.

8. *Distributed water is the volume of water supply from water supply establishment.*

<https://parigimoutongkab.bps.go.id>

ULASAN

Sebagaimana yang telah diamanatkan oleh RPJMD pembangunan industri ditujukan untuk memperluas lapangan kerja, pemerataan kesempatan berusaha, meningkatkan ekspor, menunjang pembangunan di daerah, memanfaatkan sumber daya alam serta sumber daya manusia. Dewasa ini pemerintah memberikan kesempatan yang seluas-luasnya kepada masyarakat untuk membuka berbagai kegiatan di bidang industri. Data perusahaan industry yang di sajikan dalam bab ini diperoleh dari Dinas Perindustrian, Perdagangan, Koperasi dan UKM Kabupaten Parigi Moutong.

Perusahaan Industri terbagi 2 jenis yaitu Industri Formal dan Informal. Jumlah perusahaan industri yang mendaftarkan tahun 2017 sebanyak 29 perusahaan yang terdiri dari 23 industri formal dan 6 industri non formal.

Jumlah Pelanggan Listrik tahun 2018 di Kabupaten Parigi Moutong terbagi menjadi 3 rayon yaitu rayon parigi, rayon kotaraya, rayon moutong. Selain itu, Pelanggan listrik terbanyak berada di Kecamatan Parigi sebanyak 49.140 pelanggan.

Jumlah pelanggan yang dilayani oleh PDAM pada tahun 2018 sebanyak 39.369 pelanggan. Sementara itu, jumlah air yang disalurkan sebanyak 707.980 m³ dengan nilai rupiah sebesar Rp. 1.525.309.784.

DESCRIPTION

As mentioned in RPJMD main objective of industrial development to expand employment field, an even distribution of business opportunities, increased-export, regional development support, to exploit the energy and human resources. In this current, the government gave as wide as possible opportunities to community in many activities of industrial sector. The data of industrial company that presented at this chapter was obtained from institution Industry, Trading, Cooperatives and SMEs Gvt Service of Parigi Moutong Regency.

Industrial Company is divided into two types: Formal and Informal Industry. The number of newly registered companies industry in 2017 was 29 units which was consisted of 23 formal industry and 6 non-formal industry.

In 2018, Number of Registered Electricity Customers in Kabupaten Parigi Moutong is divided into three area namely parigi area, kotaraya area, moutong area. In addition, the most electricity customers in Parigi Subdistrict was 49.140 customers.

The number of customers served by public water utilities in 2018 was 39,369 customers. Meanwhile, the distributed water was 707,980 m³ which value is Rp. 1,525,309,784..

6. Pertambangan dan Energi/*Mining and Energy*

Tabel 6.1 Jumlah Pelanggan Listrik Menurut Rayon, 2014–2018
 Table Number of Electricity Customers by Rayon, 2014–2018

Rayon <i>Rayon</i>	2014	2015	2016	2017	2018
(1)	(2)	(3)	(4)	(5)	(6)
Parigi	44 681	46 899	49 140
Kotaraya	19 494
Moutong	12 209	13 732	15 048

Sumber/Source: Kantor PLN/PLN Office

MINING AND ENERGY

Tabel 6.2 Jumlah Pelanggan dan Air yang Disalurkan Menurut Kecamatan, 2018
 Table Number of Customers and Distributed Water by Sub District, 2018

Kecamatan Sub District	Pelanggan Number of Customers	Air Disalurkan Distributed Water (m ³)	Nilai Value (Rp)
(1)	(2)	(3)	(4)
Sausu
Torue
Balinggi
Parigi
Parigi Selatan
Parigi Barat
Parigi Utara
Parigi Tengah
Ampibabo
Kasimbar
Toribulu
Siniu
Tinombo
Tinombo Selatan
Sidoan
Tomini
Mepanga
Palasa
Moutong
Bolano Lambunu
Taopa
Bolano
Ongka Malino
Parigi Moutong	39 369	707 980	1 525 309 784

Sumber/Source: SPAM

INDUSTRI

INDUSTRY

BAB

CHAPTER

7

INDUSTRI FORMAL
FORMAL INDUSTRIES

16

JUMLAH PERUSAHAAN BARU
NUMBER OF NEW COMPANY

299 INDUSTRI NON-FORMAL
NONFORMAL INDUSTRIES



INDUSTRI FORMAL
FORMAL INDUSTRIES

87

JUMLAH TENAGA KERJA BARU
NUMBER OF NEW LABOUR

1.253 INDUSTRI NON-FORMAL
NONFORMAL INDUSTRIES



PENJELASAN TEKNIS

1. Pengumpulan data industri besar dan sedang dilakukan melalui Survei Industri Besar dan Sedang yang dilaksanakan setiap tahun secara lengkap (sensus) sejak tahun 1975, Survei Industri Besar dan Sedang mencakup semua perusahaan industri yang mempunyai tenaga kerja 20 orang atau lebih dengan menggunakan kuesioner II A.
2. Klasifikasi industri yang digunakan dalam survei ini berdasar kepada Klasifikasi Baku Lapangan Usaha Indonesia (KBLI), KBLI adalah klasifikasi lapangan usaha yang berdasar kepada International Standard Industrial Classification of All Economic Activities (ISIC) revisi 4 yang telah disesuaikan dengan kondisi Indonesia.
3. Industri manufaktur adalah suatu kegiatan ekonomi yang melakukan kegiatan mengubah suatu barang dasar secara mekanis, kimia, atau dengan tangan sehingga menjadi barang jadi/setengah jadi, dan atau barang yang kurang nilainya menjadi barang yang lebih tinggi nilainya, dan sifatnya lebih dekat kepada pemakai akhir, Termasuk dalam kegiatan ini adalah jasa industri dan pekerjaan perakitan.
4. Jasa industri adalah kegiatan industri yang melayani keperluan pihak lain, Pada kegiatan ini bahan baku disediakan oleh pihak lain sedangkan pihak pengolah hanya melakukan pengolahannya dengan mendapat imbalan sebagai balas jasa (upah maklon).
5. Perusahaan atau usaha industri adalah suatu unit (kesatuan) usaha yang melakukan kegiatan ekonomi, bertujuan menghasilkan barang atau jasa, terletak pada suatu bangunan atau lokasi tertentu, dan mempunyai catatan administrasi tersendiri mengenai produksi dan struktur biaya serta ada seorang atau lebih yang bertanggung jawab atas usaha tersebut.
6. Industri manufaktur dikelompokkan ke dalam 4 golongan berdasarkan banyaknya pekerja, yaitu: industri besar (100 orang pekerja atau lebih), industri sedang/ menengah (20–99 orang pekerja), industri kecil (5–19 orang pekerja), dan industri mikro (1–4 orang pekerja).

TECHNICAL NOTES

1. *Data collection of large and medium scale manufacturing is conducted through The Large and Medium Manufacturing Establishment Survey that has been done annually for all industries (census) since 1975, Large and Medium Manufacturing Establishment Survey covers all manufactures/industries with 20 workers or more by questionnaire II A.*
2. *The industrial classification adopted in this survey refers to the Klasifikasi Baku Lapangan Usaha Indonesia (KBLI), KBLI is classification of economic activities based on the International Standard Industrial Classification of All Economic Activities (ISIC rev 4) that has been modified according to the local condition in Indonesia.*
3. *Manufacturing industry is defined as an economic activity processing basic goods mechanically, chemicals or manually into final or intermediate goods, It is also defined as processing of lower value goods into higher value goods as final or intermediate products, The activities also include services for manufacturing and assembling.*
4. *Services for manufacturing is defined as a manufac-turing activity which serving other manufacturing establishments, In this case, raw materials are supplied by others while the workers are paid as a compensation for processing raw materials.*
5. *A manufacturing establishment is defined as a production unit engaged in economic activity, producing goods or services, located in a building or in a certain location, keeping a business record concerning the production and cost structure, and having a person or more that are responsible to those activities.*
6. *Manufacturing industries are categorized into four groups, based on the number of employees: large scale manufacturing (100 employees or more), medium scale manufacturing (20–99 employees), small scale manufacturing (5–19 employees), and micro industry (1–4 employees).*

ULASAN

Sebagaimana yang telah diamanatkan oleh RPJMD pembangunan industri ditujukan untuk memperluas lapangan kerja, pemerataan kesempatan berusaha, meningkatkan ekspor, menunjang pembangunan di daerah, memanfaatkan sumber daya alam serta sumber daya manusia. Dewasa ini pemerintah memberikan kesempatan yang seluas-luasnya kepada masyarakat untuk membuka berbagai kegiatan di bidang industri. Data perusahaan industry yang di sajikan dalam bab ini diperoleh dari Dinas Perindustrian, Perdagangan, Koperasi dan UKM Kabupaten Parigi Moutong.

Perusahaan Industri terbagi 2 jenis yaitu Industri Formal dan Informal. Jumlah perusahaan industri yang mendaftarkan tahun 2018 sebanyak 315 perusahaan yang terdiri dari 16 industri formal dan 299 industri non formal.

DESCRIPTION

As mentioned in RPJMD main objective of industrial development to expand employment field, an even distribution of business opportunities, increased-export, regional development support, to exploit the energy and human resources. In this current, the government gave as wide as possible opportunities to community in many activities of industrial sector. The data of industrial company that presented at this chapter was obtained from institution Industry, Trading, Cooperatives and SMEs Gvt Service of Parigi Moutong Regency.

Industrial Company is divided into two types: Formal and Informal Industry. The number of newly registered companies industry in 2018 was 315 units which consisted of 16 formal industry and 299 non-formal industry.

<https://parigimoutongkab.bps.go.id>

Tabel 7.1 Jumlah Unit Usaha dan Tenaga Kerja Industri Kecil Menengah yang Baru Terdaftar Menurut Jenis Industri di Kabupaten Parigi Moutong, 2018
Table *Number Of Companies and Labour of Newly Registered Small and Medium Industry by Type of Industry in Parigi Moutong Regency, 2018*

Tahun Year	Industri Formal Formal Industries		Industri Non-Formal Nonformal Industries	
	Jumlah Perusahaan Number of Company	Tenaga Kerja Labour	Jumlah Perusahaan Number of Company	Tenaga Kerja Labour
(1)	(2)	(3)	(4)	(5)
2012	7	42	10	32
2013	17	344	62	114
2014	67	439	36	240
2015	110	260	260	819
2016	42	166	45	191
2017	23	133	6	10
2018	16	87	299	1 253

Sumber/Source: Dinas Perindustrian dan Perdagangan Kabupaten Parigi Moutong/ Industry and Trade Department of Parigi Moutong Regency

INDUSTRY

Tabel 7.2 Jumlah Sarana Perdagangan Menurut Jenisnya di Kabupaten Parigi Moutong, 2014-2018

Table Number of Trading Facilities by Type of Facility in Parigi Moutong Regency, 2014-2018

Jenis Type	2014	2015	2016	2017	2018
(1)	(2)	(3)	(4)	(5)	(6)
Pasar Umum/ Common Market	2	28	28	28	28
Pasar Desa/ Village Market	62	20	20	20	22
Toko/warung/ kios Store	9 138	9 138	9 165	9 165	9 165
Restoran/ Restaurant	249	249	255	255	255

Sumber/Source: Dinas Perindustrian dan Perdagangan Kabupaten Parigi Moutong/ Industry and Trade Department of Parigi Moutong Regency

PARIWISATA

TOURISM

BAB

CHAPTER

8

JUMLAH RESTORAN/RUMAH MAKAN

NUMBER OF RESTAURANTS

Tertinggi/Highest: Parigi Sub District



157

Terendah/Lowest : Taopa, Siniu and Parigi Barat Sub District



2

Happy
holidays



JUMLAH WISATAWAN

NUMBER OF TOURISTS

2.418

Wisatawan Mancanegara
Foreign Tourists

207.648

Wisatawan Nusantara
Domestic Tourists



PENJELASAN TEKNIS

1. Rata-rata lama tinggal adalah rata-rata waktu tinggal wisatawan mancanegara di Indonesia untuk satu kali kunjungan.
2. Usaha penyediaan akomodasi adalah usaha yang menyediakan pelayanan penginapan yang dapat dilengkapi dengan pelayanan pariwisata lainnya, usaha penyediaan akomodasi dapat berupa hotel, vila, pondok wisata, bumi perkemahan, persinggahan karavan, dan akomodasi lainnya yang digunakan untuk tujuan pariwisata.
3. Hotel adalah penyediaan akomodasi secara harian berupa kamar-kamar di dalam satu bangunan yang dapat dilengkapi dengan jasa pelayanan makan dan minum, kegiatan hiburan dan atau fasilitas lainnya, Hotel terdiri dari hotel berbintang dan hotel non-bintang.
4. Hotel bintang adalah usaha penyediaan jasa pelayanan penginapan, makan minum serta jasa lainnya bagi umum dengan menggunakan sebagian atau seluruh bangunan. Usaha ini dikelola secara komersial serta memenuhi ketentuan persyaratan sebagai hotel bintang (termasuk berlian) yang ditetapkan dalam surat keputusan instansi yang membinanya, Misalnya hotel bintang lima, hotel bintang empat dan seterusnya.
5. Tingkat penghunian kamar hotel adalah persentase banyaknya malam kamar yang dihuni terhadap banyaknya malam kamar yang tersedia,
6. Rata-rata lamanya tamu menginap adalah banyaknya malam tempat tidur yang terpakai (malam tamu) dengan banyaknya tamu yang menginap di hotel atau akomodasi lainnya,

TECHNICAL NOTES

1. *Average length of stay is the average stay duration of foreign visitor in Indonesia for one trip.*
2. *The business of providing accommodation is a business that provides specialty services that can be equipped with other tourism services, It includes hotel, villa, cottage, camping, caravan stop, and other accommodation that are used for tourism purposes.*
3. *Hotel is a daily supply of accommodation rooms within a building which can be equipped with eating and drinking services, entertainment activities and/or other facilities, Hotel consists of a classified hotel and a non-classified hotel.*
4. *A star hotel is the business of providing an accommodation, eating and drinking as well as other services for the public by using a building or a part of a building, It is managed commercially and meets specified requirements as a star hotel (including diamonds) set forth in the decree of fostering agency, For example, five star hotel, four star hotel, and so on.*
5. *Room occupancy rate is the number of room-nights occupied divided by the number of room-nights available, multiplied by 100 percent.*
6. *Average length of stay is the number of bed-nights used (guest night) divided by the number of guests coming to spend the night at the accommodation,*

ULASAN

Kabupaten Parigi Moutong memiliki keindahan alam yang tidak dapat dipandang sebelah mata. Hal tersebut ditunjukkan dengan terdapatnya 93 objek wisata yang tersebar di 23 kecamatan. Objek Wisata tersebut didominasi keindahan bahari berupa pantai dan ekosistem bawah lautnya. Selain itu, jumlah kunjungan wisatawan yang berkunjung pada tahun 2018 pun mencapai 210.066 kunjungan. Kunjungan tersebut didominasi oleh wisatawan domestik sebanyak 207.648 kunjungan. Sedangkan untuk wisatawan mancanegara sebanyak 2.418 kunjungan.

Dalam memberikan pelayanan terhadap wisatawan yang datang tentunya diperlukan fasilitas akomodasi. Akomodasi yang dimaksud ialah hotel dan rumah makan. Jumlah hotel di Parigi Moutong tahun 2017 tercatat sebanyak 80 buah. Dengan persediaan jumlah kamar hotel pada tahun 2017 mencapai 822 kamar dengan 1.348 tempat tidur.

DESCRIPTION

Parigi Moutong Regency has natural beauty that cannot be underestimated. It shown by 93 tourist attraction that spread across 23 subdistrict. Tourist attraction was dominated by the beauty of the sea in the form of beach and underwater ecosystems. In addition, the number of tourists visiting in 2018 reached 210,066 visits. Number of tourists visiting was dominated by domestic tourist 207,648 visits. As for foreign tourists as many as 2,418 visits.

In providing services to tourists who come, so we need the availability of enough accommodation. That accommodation mean the hotel and restaurant. The number of hotels in Parigi Moutong in 2017 was around 80 units. The hotel's room in Parigi Moutong reached 822 rooms and 1,348 beds.

<https://parigimoutongkab.bps.go.id>

8. Pariwisata/*Tourism*

Tabel 8.1 Jumlah Rumah Makan/Restoran Menurut Kecamatan, 2015–2018

Table Number of Restaurants by Sub District, 2015–2018

Kecamatan <i>Sub District</i>	2015	2016	2017	2018
(1)	(2)	(3)	(4)	(5)
Sausu	33	34	16	16
Torue	9	9	9	16
Balinggi	6	6	6	4
Parigi	43	40	56	157
Parigi Selatan	13	13	14	13
Parigi Barat	-	-	-	2
Parigi Utara	33	35	52	5
Parigi Tengah	2	2	3	4
Ampibabo	4	4	4	6
Kasimbar	20	20	20	12
Toribulu	4	4	4	4
Siniu	2	2	2	2
Tinombo	21	21	16	25
Tinombo Selatan	19	22	24	24
Sidoan	4	4	4	5
Tomini	-	-	3	5
Mepanga	11	11	13	14
Palasa	8	9	11	13
Moutong	13	13	14	12
Bolano Lambunu	11	12	12	13
Taopa	-	-	-	2
Bolano	7	7	6	8
Ongka Malino	5	5	7	6
Parigi Moutong	268	273	296	368

Sumber/Source: Dinas Pemuda, Olahraga dan Pariwisata Kabupaten Parigi Moutong/Department of Youth, Sports, Culture and Tourism of Parigi Moutong Regency

TOURISM

Tabel 8.2 Jumlah Akomodasi Hotel Menurut Kecamatan di Kabupaten Parigi Moutong, 2017 dan 2018
Table Number of Hotel Accomodations by Sub District in Parigi Moutong Regency, 2017 and 2018

Kecamatan Sub District	Hotel Hotels		Kamar Rooms		Tempat Tidur Beds	
	2017	2018	2017	2018	2017	2018
(1)	(2)	(3)	(4)	(5)	(6)	(7)
Sausu	3	...	31	...	62	...
Torue	3	...	28	...	43	...
Balinggi	-	...	-	...	-	...
Parigi	28	...	356	...	558	...
Parigi Selatan	-	...	-	...	-	...
Parigi Barat	-	...	-	...	-	...
Parigi Utara	3	...	14	...	19	...
Parigi Tengah	1	...	11	...	12	...
Ampibabo	2	...	12	...	19	...
Kasimbar	3	...	17	...	43	...
Toribulu	2	...	10	...	16	...
Siniu	3	...	22	...	34	...
Tinombo	8	...	56	...	102	...
Tinombo Selatan	1	...	6	...	6	...
Sidoan	-	...	-	...	-	...
Tomini	1	...	10	...	13	...
Mepanga	12	...	138	...	245	...
Palasa	1	...	10	...	10	...
Moutong	4	...	48	...	87	...
Bolano Lambunu	3	...	38	...	64	...
Taopa	1	...	15	...	15	...
Bolano	-	...	-	...	-	...
Ongka Malino	-	...	-	...	-	...
Parigi Moutong	80	...	822	...	1 348	...

Sumber/Source: Badan Pusat Statistik Kabupaten Parigi Moutong / BPS-Statistics of Parigi Moutong Regency

Tabel 8.3 Jumlah Kunjungan Wisatawan Menurut Bulan di Kabupaten Parigi Moutong, 2018

Table Number of Tourists Visits by Month in Parigi Moutong Regency, 2018

Bulan Month	Wisatawan Nusantara Domestic Tourists	Wisatawan Mancanegara Foreign Tourists	Total Wisatawan- Value Total Tourists
(1)	(2)	(3)	(4)
Januari/January	21 457	81	21 538
Februari/February	20 354	112	20 466
Maret/March	19 973	79	20 052
April/April	21 953	201	22 154
Mei/May	21 870	87	21 957
Juni/June	22 680	440	23 120
Juli/July	27 442	440	27 882
Agustus/August	24 935	620	25 555
September/ September	24 099	350	24 449
Oktober/October	995	8	1 003
November/ November	886	0	886
Desember/ December	1 004	0	1 004
Rata-rata/Average	207 648	2 418	210 066

Sumber/Source: Dinas Pemuda, Olahraga dan Pariwisata Kabupaten Parigi Moutong/Department of Youth, Sports, Culture and Tourism of Parigi Moutong Regency

TOURISM

Tabel 8.4 Jumlah Objek Wisata Menurut Kecamatan di Kabupaten Parigi Moutong, 2018
Table Number of Tourists Attractions by Sub District in Parigi Moutong Regency, 2018

Kecamatan <i>Sub District</i>	Jumlah <i>Total</i>	Nama Objek Wisata <i>Name of Tourist Attraction</i>
(1)	(2)	(3)
Sausu	6	1. Teluk Tambu
		2. Pulau Rasita
		3. Tugu Kalpataru
		4. Pantai Wisata Polande
		5. Pantai Wisata Pobengko
		6. Pantai Wisata Mawau
Torue	4	1. Pantai Purwosari
		2. Air Terjun Batu Pelangi
		3. Pantai Goda
		4. Pantai Arjuna
Balinggi	4	1. Lumpang Batu
		2. Pantai Tumpapa
		3. Agrowisata Angsri
		4. Pantai Wisata Lopong
Parigi	4	1. Pelabuhan Parigi
		2. Kubur Toni Kota
		3. Bambalemo Beach
		4. Pantai Pol Airud
Parigi Selatan	4	1. Bone Bula Indah
		2. Pantai Masi
		3. Tanjung Makakata
		4. Pulau Lindu
Parigi Barat	4	1. Air Panas Kayu Boko
		2. Kubur Raja Magau Janggo
		3. Rumah Adat Parigi / Kataba
		4. Air Terjun Salonjo Ntaniki
Parigi Utara	3	1. Pantai Uenggalajo
		2. Air Terjun Pangi
		3. Panorama Puncak Pompausea

Lanjutan Tabel 8.4

Kecamatan <i>Sub District</i>	Jumlah <i>Total</i>	Nama Objek Wisata <i>Name of Tourist Attraction</i>
(1)	(2)	(3)
Parigi Tengah	2	1. Pantai Kayu Bura 2. Tugu PMK
Ampibabo	4	1. Perkebunan Rambutan Buranga 2. Pantai Lemo 3. Air Panas Tolole 4. Menara Mercusuar
Kasimbar	6	1. Goa Pongoriboang 2. Pantai Prajurit/Pantai Posona 3. Pantai Junayasa 4. Pantai Volo Va'tura 5. Perkebunan Eboni 6. Air Panas Ranang Kasimbar
Toribulu	2	1. Pulau Kelelawar 2. Air Terjun Sibalago
Siniu	6	1. Air Terjun dan Tebing Likunggavali 2. Air Terjun Pomponagaya 3. Gunung Siniu 4. Pantai Nalera 5. Air Terjun Pomparaupa Nalanga 6. Pantai Kucing
Tinombo	3	1. Rumah Raja Tinombo 2. Makam Kuti Tombolotutu 3. Wisata Alam Ogoalas
Tinombo Selatan	4	1. Monumen Khatulistiwa 2. Pantai Dagadu 3. Pantai Tanjung Tada 4. Air Terjun Maninili
Sidoan	1	1. Pantai sidoan

TOURISM

Lanjutan Tabel 8.4

Kecamatan <i>Sub District</i>	Jumlah <i>Total</i>	Nama Objek Wisata <i>Name of Tourist Attraction</i>
(1)	(2)	(3)
Tomini	7	1. Air Terjun Ogomojolo
		2. Pulau Tomini
		3. Pulau Sama
		4. Gua Tingkulang
		5. Polu Palantiane
		6. Pulau Tengah
		7. Air Terjun dan Air Panas Tilung
Mepanga	6	1. Pulau Ogotion
		2. Pantai Taman Impian Ogodako
		3. Pulau Tanjung Dako
		4. Pasir Muara Indah
		5. Pulau Kubur
		6. Pulau Sumogaling
Palasa	2	1. Tradisi Masyarakat Suku Lauje dan Arung Jeram Tradisional/Tubing
		2. Jembatan Bandonga
Moutong	7	1. Pulau Lalayo
		2. Pulau Pasir
		3. Rumah Adat Moutong
		4. Air Terjun Olonggata
		5. Pulau Maleo
		6. Air Terjun Siduidui
		7. Tambang Emas Lobu
Bolano Lambunu	3	1. Polu Soboa
		2. Agrowisata
		3. Bendungan Lambunu/Tubing
Taopa	3	1. Pantai Moian
		2. Air Terjun Nteango
		3. Pulau Pomponan
Bolano	4	1. Danau Bolano Sau
		2. Dagat Dede (Laut Kecil)
		3. Pulau Mandara
		4. Danau Batu Dako
Ongka Malino	2	1. Pulau Ongka
		2. Uwe Vatu Nipa (Batu Pahat)

Sumber/Source: Dinas Pemuda, Olahraga dan Pariwisata Kabupaten Parigi Moutong/Department of Youth, Sports, Culture and Tourism of Parigi Moutong Regency

TRANSPORTASI DAN KOMUNIKASI

TRANSPORTATION AND COMMUNICATION

BAB CHAPTER

9

DIASPAL / PAVED	587,07 km
TIDAK DIASPAL / NOT PAVED	561,40 km
LAINNYA / OTHER	121,53 km

KONDISI JALAN ROAD CONDITION



PANJANG JALAN LENGTH OF ROADS

BAIK / GOOD	401,88 km
SEDANG / MODERATE	319,11 km
RUSAK / DAMAGED	350,20 km
RUSAK BERAT / SEVERELY DAMAGED	198,81 km

PENJELASAN TEKNIS

1. Menurut Peraturan Pemerintah Republik Indonesia Nomor 34 Tahun 2006 Tentang Jalan, Jalan umum menurut statusnya dikelompokkan atas: Jalan Nasional, Jalan Provinsi, Jalan Kabupaten, Jalan Kota, Jalan Desa.
2. Jalan nasional yaitu jalan dimana wewenang penyelenggaraan jalan pemerintah pusat, wewenang ini meliputi pengaturan, pembinaan, pembangunan, dan pengawasan secara makro sesuai dengan kebijakan nasional
3. Jalan provinsi yaitu jalan dimana wewenang penyelenggaraan jalan pemerintah daerah provinsi, wewenang ini meliputi pengaturan, pembinaan, pembangunan, dan pengawasan secara makro sesuai dengan kebijakan nasional
4. Jalan kabupaten/kota yaitu jalan dimana wewenang penyelenggaraan jalan pemerintah daerah kabupaten/kota, wewenang ini meliputi pengaturan, pembinaan, pembangunan, dan pengawasan secara makro sesuai dengan kebijakan nasional
5. Kendaraan bermotor adalah setiap kendaraan yang digerakkan oleh peralatan teknik yang ada pada kendaraan tersebut, biasanya digunakan untuk angkutan orang atau barang di atas jalan raya selain kendaraan yang berjalan di atas rel.
6. Mobil penumpang adalah setiap kendaraan bermotor yang dilengkapi dengan tempat duduk untuk sebanyak-banyaknya delapan orang, tidak termasuk tempat duduk untuk pengemudi, baik dilengkapi atau tidak dilengkapi bagasi.
7. Mobil bis adalah setiap kendaraan bermotor yang dilengkapi dengan tempat duduk untuk lebih dari delapan orang, tidak termasuk tempat duduk untuk pengemudi, baik dilengkapi atau tidak dilengkapi bagasi.
8. Mobil truk adalah setiap kendaraan bermotor yang digunakan untuk angkutan barang, selain mobil penumpang, mobil bis dan kendaraan bermotor roda dua.
9. Kantor Pos adalah tempat pemberi pelayanan komunikasi tertulis dan atau surat elektronik, layanan paket, layanan logistik, dan layanan lainnya.

TECHNICAL NOTES

1. *According to the Indonesian Government Regulation No. 34 Year 2006 on Road Public roads are grouped according to their status on: National Roads, Provincial Roads, Regency Roads, Municipality streets, Village Road.*
2. *National roads are roads where road management authority of the central government, this authority includes setting, coaching, development, and macro supervision in accordance with national policy*
3. *Provincial road is the path where the road management authority of provincial governments, this authority includes setting, coaching, development, and macro supervision in accordance with national policy*
4. *Regency/ Municipality roads are roads where road management authority of local government district / Municipality, this authority includes setting, coaching, development, and macro supervision in accordance with national policy*
5. *Motor vehicles are any kind of vehicles motorized by machine set up in those vehicles, they are usually used for transporting peoples or goods on roads except vehicles moving along a railway line.*
6. *Passenger cars are any motor vehicles with no more than eight seats, excluding seat for driver, it can be with or without hoot.*
7. *Buses are large passenger cars having seats for more than eight passengers, excluding seat for driver, it can be with or without hoot.*
8. *Trucks are any motor vehicles used to transport goods excluding passenger cars, buses, and motorcycles.*
9. *Post Office is a service provider facility of written communication and or electronic mail, parcel service, logistics services, and other services*

ULASAN**DESCRIPTION**

Untuk mendukung kelancaran arus perekonomian daerah, perlu tersedia sarana transportasi yang memadai sehingga arus lalu lintas baik kendaraan bermotor maupun kendaraan tidak bermotor yang digunakan untuk kegiatan ekonomi dapat beroperasi dengan baik.

Kabupaten Parigi Moutong dengan wilayah yang cukup luas membutuhkan sarana jalan dalam upaya menembus daerah-daerah yang masih terisolir. Dengan demikian potensi perekonomian, khususnya hasil-hasil pertanian yang ada di Parigi Moutong dapat dengan segera dipasarkan. Usaha ke arah tersebut dapat dilihat dengan makin bertambahnya panjang jalan yang ada di Parigi Moutong dari tahun ke tahun.

Berdasarkan data dari Dinas Pekerjaan Umum, Penataan Ruang dan Pertanahan Kabupaten Parigi Moutong, pada tahun 2018 panjang jalan kabupaten di Parigi Moutong mencapai 1.270 km.

Dari panjang jalan kabupaten tersebut sebanyak 31,64 persen dalam kondisi baik, 25,13 persen kondisi sedang, 27,57 persen kondisi rusak, 15,65 persen kondisi rusak berat. Jika dilihat menurut jenis permukaan jalannya, terdapat 46,22 persen jalan di aspal, 44,20 persen jalan diperkeras tetapi tidak diaspal dan 9,58 persen sisanya masih jalan tanah.

Jumlah Kantor Pos di Kabupaten Parigi Moutong sebanyak 8 unit. Yang tersebar masing-masing satu di kecamatan Sausu, Torue, Parigi, Ampibabo, Tinombo, Mepanga, Palasa, dan Moutong.

In order to support regional economic development needs supplying good transportation infrastructures so that the traffic flow for either motor or non-motor vehicles will not find any obstacles, thus, the economic activities can run well.

Parigi Moutong Regency which has large area needs road infrastructures to reaching isolated regions. Therefore the potencies of economic, especially agriculture products from Sulawesi Tengah Province, can be soon spread over the markets as well as inside and outside Parigi Moutong. Many efforts to this aim have been done by regional government, it seen from more added length of roads in Parigi Moutong h from year to year.

Based on data from the Public Works Department, Spatial Planning and Land Affairs of Parigi Moutong Regency, in 2018 the district roads of Parigi Moutong reached 1,270 km.

Looking at it from road surface and condition, 31.64 percent in good condition, 25.13 percent in moderate condition, 27.57 percent in damage condition, 15.65 persen in heavy damage condition. Looking at the type of road surface, there are 46,22 percent of the road on the asphalt, 43.20 percent of the road is hardened but not paved and the remaining 9.58 percent is still dirt road.

Number of post office in Parigi moutong was 8 units. That spread each one in Subdistrict Sausu, Torue, Parigi, Ampibabo, Tinombo, Mepanga, Palasa, dan Moutong.

9. Transportasi dan Komunikasi/*Transportation and Communication*

9.1 Transportasi/*Transportation*

Tabel 9.1.1 Panjang Jalan Menurut Kecamatan dan Pemerintahan yang Berwenang Mengelolanya di Kabupaten Parigi Moutong (km), 2018

Table Length of Roads by Subdistrict and Level of Government Authority in Parigi Moutong Regency (km), 2018

Kecamatan <i>Sub District</i>	Pemerintahan yang Berwenang Mengelola <i>Level of Government Authority</i>			
	Negara <i>State</i>	Provinsi <i>Province</i>	Kabupaten/Kota <i>Regency/City</i>	Jumlah <i>Total</i>
(1)	(2)	(3)	(4)	(5)
Sausu	...	-	112,90	...
Torue	...	-	67,50	...
Balinggi	...	-	78,40	...
Parigi	...	-	93,20	...
Parigi Selatan	...	-	50,45	...
Parigi Barat	...	-	26,55	...
Parigi Utara	...	-	33,70	...
Parigi Tengah	...	-	25,15	...
Ampibabo	...	-	54,70	...
Kasimbar	...	20,57	83,08	...
Toribulu	...	-	71,17	...
Siniu	...	-	23,20	...
Tinombo	...	-	65,69	...
Tinombo Selatan	...	-	45,90	...
Sidoan	...	-	24,76	...
Tomini	...	-	24,55	...
Mepanga	...	26,07	62,15	...
Palasa	...	-	41,15	...
Moutong	...	-	45,70	...
Bolano Lambunu	...	-	89,60	...
Taopa	..	-	35,00	..
Bolano	...	-	29,90	...
Ongka Malino	...	-	85,60	...
Parigi Moutong	...	46,64	1 270,00	...

Sumber/Source: Dinas Pekerjaan Umum, Penataan Ruang, dan Pertanahan Kabupaten Parigi Moutong/*Public Work Department, Spatial Planning and Land Affairs of Parigi Moutong Regency*

TRANSPORTATION AND COMMUNICATION

Tabel 9.1.2 Panjang Jalan Kabupaten Menurut Kecamatan dan Jenis Permukaan Jalan di Kabupaten Parigi Moutong (km), 2018
Table Length of Regency Roads by Subdistrict and Type of Road Surface in Parigi Moutong Regency (km), 2018

Kecamatan Sub District	Jenis Permukaan Jalan Type of Road Surface			Jumlah Total
	Aspal Paved	Tidak Diaspal Not Paved	Lainnya Other	
(1)	(2)	(3)	(4)	(5)
Sausu	31,48	59,22	22,20	112,90
Torue	40,65	25,65	1,20	67,50
Balinggi	47,03	30,17	1,20	78,40
Parigi	80,98	11,37	0,85	93,20
Parigi Selatan	35,15	14,30	1,00	50,45
Parigi Barat	2,85	0,70	23,00	26,55
Parigi Utara	4,35	17,95	11,40	33,70
Parigi Tengah	15,85	9,30	0,00	25,15
Ampibabo	34,00	19,90	0,80	54,70
Kasimbar	26,80	41,58	14,70	83,08
Toribulu	10,00	54,64	6,53	71,17
Siniu	3,85	19,00	0,35	23,20
Tinombo	17,30	35,39	13,00	65,69
Tinombo Selatan	23,25	22,65	0,00	45,90
Sidoan	6,10	14,66	4,00	24,76
Tomini	5,85	18,70	0,00	24,55
Mepanga	38,00	21,85	2,30	62,15
Palasa	17,25	20,90	3,00	41,15
Moutong	18,20	25,70	1,80	45,70
Bolano Lambunu	65,90	23,70	0,00	89,60
Taopa	15,20	17,60	2,20	35,00
Bolano	16,90	12,00	1,00	29,90
Ongka Malino	30,13	44,47	11,00	85,60
Parigi Moutong	587,07	561,40	121,53	1 270,00

Sumber/Source: Dinas Pekerjaan Umum, Penataan Ruang, dan Pertanahan Kabupaten Parigi Moutong/Public Work Department, Spatial Planning and Land Affairs of Parigi Moutong Regency

Tabel 9.1.3 Panjang Jalan Kabupaten Menurut Kecamatan dan Kondisi Jalan di Kabupaten Parigi Moutong (km), 2018
Table Length of Regency Roads by Subdistrict and Level of Government Authority in Parigi Moutong Regency (km), 2018

Kecamatan Sub District	Kondisi Jalan Road Condition				Jumlah Total
	Baik Good	Sedang Moderate	Rusak Damaged	Rusak Berat Severely Damaged	
(1)	(2)	(3)	(4)	(5)	(6)
Sausu	19,30	30,62	32,05	30,93	112,90
Torue	24,95	23,80	11,00	7,75	67,50
Balinggi	30,68	23,25	18,07	6,40	78,40
Parigi	70,92	13,98	5,06	3,24	93,20
Parigi Selatan	22,65	9,50	9,90	8,40	50,45
Parigi Barat	2,85	0,70	0,00	23,00	26,55
Parigi Utara	3,15	5,30	16,35	8,90	33,70
Parigi Tengah	11,35	7,20	6,60	0	25,15
Ampibabo	22,10	20,25	6,93	5,42	54,70
Kasimbar	15,65	18,18	38,77	10,48	83,08
Toribulu	8,25	36,17	22,00	4,75	71,17
Siniu	1,50	5,40	3,60	12,70	23,20
Tinombo	15,25	16,10	32,06	2,28	65,69
Tinombo Selatan	12,85	11,71	14,74	6,60	45,90
Sidoan	4,00	2,80	16,46	1,50	24,76
Tomini	4,75	11,55	5,30	2,95	24,55
Mepanga	22,00	12,40	14,55	13,20	62,15
Palasa	11,45	13,75	10,75	5,20	41,15
Moutong	9,55	7,55	17,80	10,80	45,70
Bolano Lambunu	42,30	17,50	16,50	13,30	89,60
Taopa	9,15	9,10	11,40	5,35	35,00
Bolano	11,40	8,60	4,10	5,80	29,90
Ongka Malino	25,83	13,70	36,21	9,86	85,60
Parigi Moutong	401,88	319,11	350,20	198,81	1 270,00

Sumber/Source: Dinas Pekerjaan Umum, Penataan Ruang, dan Pertanahan Kabupaten Parigi Moutong/Public Work Department, Spatial Planning and Land Affairs of Parigi Moutong Regency

TRANSPORTATION AND COMMUNICATION

Tabel 9.1.4 Jumlah Kendaraan Bermotor Menurut Kecamatan dan Jenis Kendaraan, 2018
 Table Number of Motor Vehicles by Subdistrict and Type of Vehicle in Parigi Moutong Regency, 2018

Kecamatan Sub District	Jenis Kendaraan Type of Vehicle			
	Mobil Penumpang Passenger Cars	Bus Buses	Truk Trucks	Sepeda Motor Motorcycles
(1)	(2)	(3)	(4)	(5)
Sausu
Torue
Balinggi
Parigi
Parigi Selatan
Parigi Barat
Parigi Utara
Parigi Tengah
Ampibabo
Kasimbar
Toribulu
Siniu
Tinombo
Tinombo Selatan
Sidoan
Tomini
Mepanga
Palasa
Moutong
Bolano Lambunu
Taopa
Bolano
Ongka Malino
Parigi Moutong	4 161	13	2 855	36 946

Sumber/Source: Badan Pendapatan Daerah UPTB Wilayah II Parigi Moutong/ Regional Revenue Agency UPTB Region II Parigi Moutong

9.2 Komunikasi/Communication**Tabel 9.2.1** Jumlah Kantor Pos Pembantu Menurut Kecamatan di Kabupaten Parigi Moutong, 2014-2018*Table Number of Auxillary Post Office by Subdistrict in Parigi Moutong Regency, 2014-2018*

Kecamatan Sub District	2014	2015	2016	2017	2018
(1)	(2)	(3)	(4)	(5)	(6)
Sausu	1	1	1	1	1
Torue	1	1	1	1	1
Balinggi	-	-	-	-	-
Parigi	1	1	1	1	1
Parigi Selatan	-	-	-	-	-
Parigi Barat	-	-	-	-	-
Parigi Utara	-	-	-	-	-
Parigi Tengah	-	-	-	-	-
Ampibabo	1	1	1	1	1
Kasimbar	-	-	-	-	-
Toribulu	-	-	-	-	-
Siniu	-	-	-	-	-
Tinombo	1	1	1	1	1
Tinombo Selatan	-	-	-	-	-
Sidoan	-	-	-	-	-
Tomini	-	-	-	-	-
Mepanga	1	1	1	1	1
Palasa	1	1	1	1	1
Moutong	1	1	1	1	1
Bolano Lambunu	-	-	-	-	-
Taopa	-	-	-	-	-
Bolano	-	-	-	-	-
Ongka Malino	-	-	-	-	-
Parigi Moutong	8	8	8	8	8

Sumber/Source: Kantor Pos Parigi/Parigi Post Office

KOPERASI

COOPERATIVE

BAB

CHAPTER

10

MENURUT JENISNYA
BY TYPE OF COOPERATIVE

MENURUT KECAMATAN
BY SUB DISTRICT

Tertinggi/Highest
KSU

Tertinggi/Highest
PARIGI

85

35

Terendah/Lowest
PARIGI UTARA

Terendah/Lowest

KSP

50

1



Jumlah Koperasi

..... **218**

PENJELASAN TEKNIS

1. Koperasi adalah orang atau badan hukum yang beranggotakan orang seorang atau badan hukum koperasi dengan melandaskan kegiatannya berdasarkan prinsip koperasi sekaligus sebagai gerakan ekonomi rakyat yang berdasar atas asas kekeluargaan.
2. Data perkoperasian bersumber dari Dinas Koperasi dan Usaha Kecil dan Menengah. Data yang disajikan meliputi : Data jumlah koperasi menurut jenis koperasi.

TECHNICAL NOTES

1. *Cooperative is an establishment that its member are people or establishments with legal status of cooperative and it's activities based on people economic movement.*
2. *Data for cooperatives are generated from the Cooperatives and SMEs Department. Types of cooperatives data include : Number of Cooperatives by Type of Cooperative.*

<https://parigimoutongkab.bps.go.id>

ULASAN**DESCRIPTION**

Jumlah Koperasi di Kabupaten Parigi Moutong pada tahun 2018 terjadi peningkatan sebanyak 9 unit dibanding tahun sebelumnya menjadi sebanyak 218 unit. Jumlah koperasi terbanyak berada di Kecamatan Parigi sebanyak 35 unit. Sementara itu, Jenis Koperasi terbanyak adalah Koperasi Serba Usaha (KSU) sebanyak 85 unit dan Koperasi Simpan Pinjam(KSP) sebanyak 50 unit

In 2018, Number of cooperatives in the Parigi Moutong Regency increase 9 units and become 218 units. The most cooperative was occurred in Parigi subdistrict (35 units). Meanwhile, The most type cooperative were the Multipurpose Cooperative Enterprise (MCE) was 85 units and the credit union cooperative was 50 units.

<https://parigimoutongkab.bps.go.id>

10. Koperasi/Cooperative**Tabel 10.1** Jumlah Koperasi Menurut Jenis Koperasi dan Kecamatan di Kabupaten Parigi Moutong, 2018*Table Number of Cooperatives by Type of Cooperative and Subdistrict in Parigi Moutong Regency, 2018*

Kecamatan Sub District	KUD	KPN	KOPTAN	KSP	KOPERI- KAN	KSU
(1)	(2)	(3)	(4)	(5)	(6)	(7)
Sausu	1	1	-	2	-	10
Torue	1	3	3	6	-	8
Balinggi	-	-	3	16	-	4
Parigi	-	3	-	11	-	11
Parigi Selatan	1	-	3	5	1	6
Parigi Barat	-	-	-	2	-	3
Parigi Utara	-	-	-	-	-	1
Parigi Tengah	1	1	-	-	1	1
Ampibabo	1	1	-	2	1	1
Kasimbar	1	1	2	1	-	4
Toribulu	-	1	1	-	-	2
Siniu	-	1	-	-	-	1
Tinombo	1	1	-	-	-	5
Tinombo Selatan	-	-	-	-	-	3
Sidoan	-	1	-	1	-	1
Tomini	1	-	-	-	1	3
Mepanga	1	-	2	2	-	7
Palasa	1	1	-	-	-	-
Moutong	2	1	-	-	-	3
Bolano Lambunu	1	1	3	1	-	4
Taopa	-	-	-	-	-	2
Bolano	-	-	1	-	-	3
Ongka Malino	1	-	1	1	-	2
Parigi Moutong	14	17	19	50	4	85

COOPERATIVE

Lanjutan Tabel/*Continued Table* 10.1

Kecamatan <i>Sub District</i>	KOPER MAS	KOPON TREN	KOP WAN	KOP PAS	KOP SISWA	KOP KAR
(1)	(8)	(9)	(10)	(11)	(12)	(13)
Sausu	-	-	-	-	-	-
Torue	-	1	2	-	-	-
Balinggi	-	-	-	-	-	-
Parigi	-	3	2	1	1	1
Parigi Selatan	1	1	1	-	1	-
Parigi Barat	-	-	-	-	-	-
Parigi Utara	-	-	-	-	-	-
Parigi Tengah	-	1	-	-	-	-
Ampibabo	-	-	1	-	-	-
Kasimbar	-	-	-	-	-	-
Toribulu	-	-	-	-	-	-
Siniu	-	-	-	-	-	-
Tinombo	-	1	-	-	-	-
Tinombo Selatan	-	-	-	-	-	-
Sidoan	-	-	-	-	-	-
Tomini	-	-	-	-	-	-
Mepanga	-	1	2	-	-	-
Palasa	-	-	-	-	-	-
Moutong	-	1	-	-	-	-
Bolano Lambunu	-	-	-	-	-	-
Taopa	-	-	-	-	-	-
Bolano	-	-	-	-	-	-
Ongka Malino	-	-	-	-	-	-
Parigi Moutong	1	9	8	1	2	1

Lanjutan Tabel/*Continued Table 10.1*

Kecamatan <i>Sub District</i>	KOPIN KRA	KOP. PEMUD	KOP. KREDIT	BMT	KOP PRODUSEN	Jumlah <i>Total</i>
(1)	(8)	(9)	(10)	(11)	(12)	(13)
Sausu	-	-	-	-	-	14
Torue	-	-	-	-	-	24
Balinggi	-	-	-	-	1	24
Parigi	-	1	1	-	-	35
Parigi Selatan	-	-	-	-	-	20
Parigi Barat	-	-	-	-	-	5
Parigi Utara	-	-	-	-	-	1
Parigi Tengah	-	-	-	-	-	5
Ampibabo	-	-	-	-	-	7
Kasimbar	-	-	-	1	-	10
Toribulu	-	-	-	1	1	6
Siniu	-	-	1	-	-	3
Tinombo	-	-	-	-	-	8
Tinombo Selatan	-	-	-	-	-	3
Sidoan	-	-	-	-	-	3
Tomini	-	-	-	-	-	5
Mepanga	-	-	-	-	-	15
Palasa	-	-	-	-	-	2
Moutong	-	-	-	-	-	7
Bolano Lambunu	-	-	-	-	-	10
Taopa	-	-	-	-	-	2
Bolano	-	-	-	-	-	4
Ongka Malino	-	-	-	-	-	5
Parigi Moutong	-	1	2	2	2	218

Sumber/*Source*: Dinas Koperasi dan Usaha Kecil dan Menengah Kabupaten Parigi Moutong/*Cooperatives and SMEs Department of Parigi Moutong Regency*

BAB 11

CHAPTER

PENGELUARAN PENDUDUK DAN KONSUMSI MAKANAN

Population Expenditure and Consumption

Rata-rata pengeluaran per kapita sebulan untuk kelompok makanan sebesar **Rp 429.330,-**

Average monthly expenditure per capita for the food group in amount Rp 429.330,-



Rata-rata pengeluaran per kapita sebulan untuk kelompok bukan makanan sebesar **Rp 334.065,-**

Average monthly expenditure per capita for the non-food group in amount Rp 429.330,-

PENGELUARAN TERBESAR

HIGHEST EXPENDITURE

Kelompok Makanan



Makanan dan minuman jadi/
Prepared food and beverages
Rp 109.078,-



Rokok/cigarette
Rp 80.472,-



Padi-padian/
Cereals
Rp 74.150,-

Kelompok Bukan Makanan



Perumahan dan fasilitas rumah tangga/
Housing and household facility
Rp 165.254,-



Aneka Barang dan Jasa/
Goods and Services
Rp 67.481,-



Barang Tahan Lama/
Durable goods
Rp 33.144,-

PENJELASAN TEKNIS

1. Rata-rata pengeluaran per kapita sebulan adalah biaya yang dikeluarkan untuk konsumsi semua anggota rumah tangga selama sebulan dibagi dengan banyaknya anggota rumah tangga. Pengeluaran untuk konsumsi makanan dihitung selama seminggu terakhir, sedangkan konsumsi bukan makanan dihitung sebulan dan setahun terakhir. Baik konsumsi makanan maupun bukan makanan selanjutnya dikonversikan ke dalam pengeluaran rata-rata sebulan. Angka konsumsi/ pengeluaran rata-rata per kapita yang disajikan dalam publikasi ini diperoleh dari hasil bagi jumlah konsumsi seluruh rumah tangga (baik mengonsumsi makanan maupun tidak) terhadap jumlah penduduk.
2. Konsumsi kalori dan protein dihitung dengan mengalikan kuantitas setiap makanan yang dikonsumsi dengan nilai kandungan kalori dan protein setiap jenis makanan berdasarkan daftar konversi zat gizi.
3. Kuintil pengeluaran yaitu adalah pengelompokan pengeluaran ke dalam lima kelompok yang sama besar setelah diurutkan mulai pengeluaran yang terkecil hingga terbesar. Kuintil terdiri atas kuintil pertama hingga kelima. Semakin tinggi kelompok kuintil menunjukkan pengeluaran yang semakin tinggi.

TECHNICAL NOTES

1. *Average monthly per capita expenditure is the cost incurred for the consumption of all household members. Expenditures for food consumptions were calculated over the past week, whereas non-food consumption was calculated for a month and the last year. Both food and non-food consumption are converted to average monthly expenditure. The average per capita consumption/expenditures figures presented in this publication are derived from the result for the total consumption of households (whether consumed or not) on the population.*
2. *Calorie and protein consumption is calculated by multiplying the quantity of each food consumed with the value of the caloric and protein content of each type of food based on the list of nutrient conversion.*
3. *Quintile expenditure is the grouping of expenditures into five groups of the same size after being sorted from the smallest to the largest expenditure. Quintiles consist of first to fifth quintiles. The higher the quintile group shows higher expenditure.*

PENGELUARAN PENDUDUK DAN KONSUMSI MAKANAN

ULASAN

Berdasarkan data Survei Sosial Ekonomi Nasional, konsumsi penduduk dibagi menjadi dua kelompok, yaitu konsumsi untuk makanan dan bukan makanan. Penggolongan ini digunakan untuk melihat tingkat urgensi kebutuhan. Dalam kondisi pendapatan terbatas, terdapat kecenderungan untuk mendahulukan kebutuhan makanan. Seiring dengan peningkatan pendapatan, terjadi penurunan porsi pendapatan yang dibelanjakan untuk makanan atau peningkatan porsi yang dibelanjakan bukan untuk makanan. Dapat disimpulkan bahwa pola pengeluaran dapat dipakai sebagai salah satu alat untuk menilai tingkat kesejahteraan (ekonomi) penduduk, dan perubahan komposisinya sebagai indikasi perubahan tingkat kesejahteraan.

Pada tahun 2018, pengeluaran per kapita untuk konsumsi makanan rata-rata di Kabupaten Parigi Moutong sebesar Rp 429.330, Sedangkan pengeluaran kelompok non makanan mencapai Rp 334.065.

DESCRIPTION

Based on National Socio-Economic Survey data, consumption of the population is divided into two groups, that is the consumption for food and not food. This classification is used to see the level of urgency needs. Under conditions of limited income, there is a tendency to put the needs of the food. Along with increased revenue, a decline in the portion of income spent on food or increasing the portion spent not on food. It can be concluded that the pattern of expenditures can be used as one tool to assess the level of welfare (economic) population, and changes in its composition as an indication of changes in the level of welfare.

In 2018, the average consumption of food per capita in Parigi Moutong Regency is 429,330 rupiahs, whereas non food group consumption per capita reached 334,065 rupiahs.

PENGELUARAN PENDUDUK DAN KONSUMSI MAKANAN

11. Pengeluaran Penduduk dan Konsumsi Makanan/Population Expenditure and Consumption

Tabel 11.1 Persentase Penduduk Menurut Golongan Pengeluaran Per Kapita Sebulan di Kabupaten Parigi Moutong, 2018

Table Percentage of Population by Expenditure Per Capita Per Month Class in Parigi Moutong Regency, 2018

Golongan Pengeluaran <i>Expenditure Class</i> (rupiah)	Persentase Penduduk <i>Percentage of Population</i>
(1)	(2)
<150000	0,00
150000-199999	0,00
200000-299999	4,00
300000-499999	27,97
500000-749999	31,04
750000-999999	16,01
1000000-1499999	14,02
1500000 +	6,96
Jumlah/Total	100,00

Sumber/Source: Survei Sosial Ekonomi Nasional, Maret/National Socio Economic Survey, March

POPULATION EXPENDITURE AND CONSUMPTION

Tabel 11.2 Rata-rata Pengeluaran dan Persentase Rata-rata Pengeluaran Per Kapita Sebulan Menurut Kelompok Makanan di Kabupaten Parigi Moutong, 2018
 Table Average Expenditure and Percentage Average Expenditure Per Capita Per Month by Food Group Class in Parigi Moutong Regency, 2018

Kelompok Makanan <i>Food Group</i>	Rata-rata Pengeluaran <i>Average Expenditure</i> (rupiah)	Persentase Rata-rata Pengeluaran <i>Percentage of Average</i> <i>Expenditure</i>
(1)	(2)	(3)
Padi-padian/ <i>Cereals</i>	74 150	17,27
Umbi-umbian/ <i>Tubers</i>	5 496	1,28
Ikan/ Udang/ Cumi/ Kerang <i>Fish/ Prawn/ Squid/ Clam</i>	42 659	9,94
Daging/ <i>Meat</i>	6 012	1,40
Telur dan Susu/ <i>Eggs and milk</i>	14 836	3,46
Sayur-sayuran/ <i>Vegetables</i>	28 541	6,65
Kacang-kacangan/ <i>Legumes</i>	6 963	1,62
Buah-buahan/ <i>Fruits</i>	17 626	4,11
Minyak dan Kelapa/ <i>Oil and Coconut</i>	11 273	2,63
Bahan minuman <i>Beverage Stuff</i>	15 675	3,65
Bumbu-bumbuan/ <i>Spices</i>	17 626	4,11
Konsumsi Lainnya/ <i>Miscellaneous food</i> <i>items</i>	7 063	1,65
Makanan dan minuman jadi/ <i>Prepared food and beverages</i>	109 078	25,41
Rokok/ <i>Cigarette</i>	80 742	18,74
Jumlah/Total	429 330	100,00

Sumber/Source: Survei Sosial Ekonomi Nasional, Maret/National Socio Economic Survey, March

PENGELUARAN PENDUDUK DAN KONSUMSI MAKANAN

Tabel 11.3 Rata-rata Pengeluaran dan Persentase Rata-rata Pengeluaran Per Kapita Sebulan Menurut Kelompok Bukan Makanan di Kabupaten Parigi Moutong, 2018
Table *Average Expenditure and Percentage Average Expenditur Per Capita Per Month by Non Food Group Class in Parigi Moutong Regency, 2018*

Kelompok Bukan Makanan <i>Non Food Group</i>	Rata-rata Pengeluaran <i>Average Expenditure</i> (rupiah)	Persentase Rata-rata Pengeluaran <i>Percentage of Average Expenditure</i>
(1)	(2)	(3)
Perumahan dan fasilitas rumah tangga <i>Housing and household facility</i>	165 254	49,47
Aneka Barang dan Jasa <i>Goods and Services</i>	67 481	20,20
Pakaian, alas kaki dan tutup kepala <i>Clothing, footwear and headgear</i>	28 454	8,52
Barang yang tahan lama <i>Durable goods</i>	33 144	9,92
Pajak, pungutan dan asuransi <i>Taxes and Insurance</i>	22 886	6,85
Keperluan Pesta dan upacara <i>Parties and ceremonies</i>	16 846	5,04
Jumlah/Total	334 065	100,00

Sumber/Source: Survei Sosial Ekonomi Nasional, Maret/National Socio Economic Survey, March

SISTEM NERACA NASIONAL

SYSTEM OF NATIONAL ACCOUNTS

BAB CHAPTER 12

PDRB Atas Dasar Harga Berlaku Menurut Lapangan Usaha
GDRP at Current Market Prices by Industry



17.307.784,9

juta rupiah
million rupiahs

PDRB Atas Dasar Harga Berlaku Menurut Pengeluaran
GDRP at Current Market Prices by Type of Expenditures

15.324.739,68

Miliar Rupiah
billion rupiahs



PENJELASAN TEKNIS

1. Penghitungan statistik neraca nasional mengikuti buku petunjuk yang diterbitkan oleh Perserikatan Bangsa Bangsa (PBB) dikenal sebagai Sistem Neraca Nasional (SNN). SNN adalah rekomendasi internasional tentang bagaimana menyusun ukuran aktivitas ekonomi yang sesuai dengan standar neraca baku yang didasarkan pada prinsip-prinsip ekonomi. Rekomendasi yang dimaksud dinyatakan dalam sekumpulan konsep, definisi, klasifikasi, dan aturan neraca yang disepakati secara internasional dalam mengukur indikator tertentu seperti Produk Domestik Bruto (PDB). Salah satu bentuk adaptasi pencatatan statistik nasional adalah melakukan perubahan tahun dasar PDB Indonesia dari tahun 2000 ke 2010. Perubahan tahun dasar PDB dilakukan seiring dengan mengadopsi rekomendasi PBB yang tertuang dalam Sistem Neraca Nasional 2008 (SNA 2008).
2. Produk Domestik Bruto pada tingkat nasional serta Produk Domestik Regional Bruto (PDRB) pada tingkat regional (provinsi) menggambarkan kemampuan suatu wilayah untuk menciptakan nilai tambah pada suatu waktu tertentu. Untuk menyusun PDB maupun PDRB digunakan 2 pendekatan, yaitu lapangan usaha dan pengeluaran. Keduanya menyajikan komposisi data nilai tambah dirinci menurut sumber kegiatan ekonomi (lapangan usaha) dan menurut komponen penggunaannya. PDB maupun PDRB dari sisi lapangan usaha merupakan penjumlahan seluruh komponen nilai tambah bruto yang mampu diciptakan oleh sektor-sektor ekonomi atas berbagai aktivitas produksinya. Sedangkan dari sisi pengeluaran menjelaskan tentang penggunaan dari nilai tambah tersebut.
3. PDRB menurut lapangan usaha mengalami perubahan klasifikasi dari 9 lapangan usaha menjadi 17 lapangan usaha. PDRB menurut lapangan usaha dirinci menurut total nilai tambah dari seluruh sektor ekonomi yang mencakup lapangan usaha Pertanian, Kehutanan, dan Perikanan; Pertambangan dan Penggalian; Industri Pengolahan; Pengadaan Listrik dan Gas; Pengadaan Air, Pengelolaan Sampah, Limbah dan Daur Ulang; Konstruksi; Perdagangan Besar dan Eceran, Reparasi Mobil dan Sepeda Motor;

TECHNICAL NOTES

1. *The method used to estimate national accounts statistics is based on the standard guidelines formed by United Nation known as System of National Accounts (SNA). SNA is the internationally agreed standard set of recommendations on how to compile measures of economic activity in accordance with strict accounting conventions based on economic principles. The recommendations are expressed in term of a set of concepts, definitions, classifications and accounting rules that comprise the internationally agreed standard for measuring indicators such as Gross Domestic Product (GDP). One of the improvement in the national statistical system is to rebase GDP form base year 2000 to 2010 in order to capture current economic condition. It is in line with the United Nations (UN) recommendation on 2008 SNA.*
2. *The basic measure of the value added arising from economic activity is known as Gross Domestic Product at the national level and Gross Regional Domestic Product (GRDP) at the regional level (provinces/regencies/municipalities). To compile these statistics, two approaches have been used, i.e. "production approach" and "expenditure approach". The first approach is to measure value added produced by various kinds of economic activities, while the second approach is to measure final uses of the country's output. In other words, GDP/GRDP is the sum of total value added produced by all economic industries (activities) and the way of using it.*
3. *GRDP by industry classification changes from 9 sectors to 17 industries. GRDP by industry is classified by types of economic activities such as Agriculture, Forestry and Fishing; Mining and Quarrying; Manufacturing; Electricity and Gas; Water supply, Sewerage, Waste Management and Remediation Activities; Construction; Wholesale and Retail Trade; Repair of Motor Vehicles and Motorcycles; Transportation and Storage; Accommodation and Food Service Activities; Information and Communication; Financial and Insurance Activities; Real Estate Activities; Business Activities; Public Administration; Defence and Compulsory Social Security; Education; Human Health and Social Work Activities;*

SYSTEM OF NATIONAL ACCOUNTS

Transportasi dan Pergudangan; Penyediaan Akomodasi dan Makan Minum; Informasi dan Komunikasi; Jasa Keuangan dan Asuransi; Real Estat; Jasa Perusahaan; Administrasi Pemerintahan, Pertahanan dan Jaminan Sosial Wajib; Jasa Pendidikan; Jasa Kesehatan dan Kegiatan Sosial; dan Jasa lainnya.

4. PDRB menurut pengeluaran mengalami perubahan klasifikasi dimana pengeluaran konsumsi Lembaga Non Profit yang Melayani Rumah Tangga (LNPR) yang sebelumnya termasuk bagian dari pengeluaran konsumsi rumah tangga menjadi komponen terpisah. Sehingga klasifikasi PDRB menurut pengeluaran dirinci menjadi 7 komponen yaitu komponen pengeluaran konsumsi rumah tangga, pengeluaran konsumsi LNPR, pengeluaran konsumsi pemerintah, pembentukan modal tetap bruto, perubahan inventori, ekspor barang dan jasa, dan impor barang dan jasa.

5. Pengeluaran konsumsi rumah tangga mencakup berbagai pengeluaran konsumsi akhir rumah tangga atas barang dan jasa untuk memenuhi kebutuhan individu ataupun kelompok secara langsung. Pengeluaran rumah tangga di sini mencakup makanan dan minuman selain restoran; pakaian, alas kaki dan jasa perawatannya; perumahan dan perlengkapan rumah tangga; kesehatan dan pendidikan; transportasi dan komunikasi; restoran dan hotel serta lainnya.

6. Pengeluaran Konsumsi Pemerintah terdiri dari Pengeluaran Konsumsi Individu dan Pengeluaran Konsumsi Kolektif. Barang dan jasa individu merupakan barang dan jasa privat, dimana ciri-ciri barang privat adalah a) Scarcity, yaitu ada kelangkaan/keterbatasan dalam jumlah; b) Excludable consumption, yaitu konsumsi suatu barang dapat dibatasi hanya pada mereka yang memenuhi persyaratan tertentu (biasanya harga); c) Rivalrous competition, yaitu konsumsi oleh satu konsumen akan mengurangi atau menghilangkan kesempatan pihak lain untuk melakukan hal serupa. Contoh barang dan jasa yang dihasilkan pemerintah dan tergolong sebagai barang dan jasa individu adalah jasa pelayanan kesehatan pemerintah di rumah sakit/puskesmas dan jasa pendidikan di sekolah/universitas negeri. Sedangkan barang dan jasa kolektif ekuivalen dengan barang publik yang memiliki ciri a) Non rivalry, yaitu penggunaan satu konsumen terhadap suatu barang tidak mengurangi kesempatan konsumen lain untuk juga mengkonsumsi barang tersebut; b) Non excludable, yaitu apabila suatu barang publik tersedia, maka tidak ada yang dapat menghalangi siapapun untuk memperoleh

; and Other Services Activities.

4. *GRDP by expenditure classification changes where consumption expenditure Non-profit Institutions Serving Households (NPISH) previously included as part of household consumption expenditure is taken out into separate component. So that, GRDP by type of expenditures is classified into: household consumption expenditure, NPISH consumption expenditure, government consumption expenditure, gross fixed capital formation, changes in inventories, exports of goods and services, and imports of goods and services.*

5. *Household consumption expenditures consist of expenditures incurred by households, which are used for both individual or collective needs. Household consumptions are classified into food and beverages other than restaurants; clothing, footwear, and related maintenance services; housing and household equipment; health and education; transport and communication; restaurants and hotels; and others.*

6. *Government consumption expenditure consists of Individual Consumption Expenditure and Collective Consumption Expenditure. Individual goods and services are private goods and services, which the characteristics of private goods is a) Scarcity, that there is a scarcity/limited in number; b) Excludable consumption, the consumption of goods can be limited only to those who meet certain requirements (usually the price); c) Rivalrous competition, ie consumption by the consumer will reduce or eliminate the chance of another party to do so. Examples of goods and services produced by government and classified as goods and services of individuals is the government health services in hospitals/health centers and education services in schools/universities. Collective goods and services equivalent to public goods characterized by a) Non-rivalry, namely the use of a consumer for an item does not reduce the chance of another consumer to also consume goods; b) Non-excludable, i.e. when a public good available, then nothing can hinder anyone to benefit from the goods or in other words everyone has access to the goods. Examples of goods and services produced by government and classified*

manfaat dari barang tersebut atau dengan kata lain setiap orang memiliki akses ke barang tersebut. Contoh barang dan jasa yang dihasilkan pemerintah dan tergolong sebagai barang dan jasa kolektif adalah jasa pertahanan yang dilakukan TNI dan keamanan yang dilakukan kepolisian.

7. Pembentukan Modal Tetap Bruto (PMTB) mencakup pengadaan, pembuatan, dan pembelian barang modal. Barang modal dimaksud adalah barang-barang yang digunakan untuk proses produksi, tahan lama atau yang mempunyai umur pemakaian lebih dari satu tahun seperti bangunan, mesin-mesin dan alat angkutan. Termasuk pula di sini perbaikan besar (berat) yang sifatnya memperpanjang umur atau mengubah bentuk atau kapasitas barang modal tersebut. Pengeluaran barang modal untuk keperluan militer juga dicakup sebagai PMTB. Klasifikasi komponen PMTB dibagi menjadi 6 sub komponen yaitu Konstruksi; Mesin dan Peralatan; Kendaraan; Peralatan Lainnya; Cultivated Biological Resources (CBR) dan Produk Kekayaan Intelektual.

8. Ekspor barang dan jasa merupakan transaksi perdagangan barang dan jasa dari penduduk (residen) ke bukan penduduk (nonresiden). Impor barang dan jasa adalah transaksi perdagangan dari bukan penduduk ke penduduk. Ekspor atau impor barang terjadi pada saat terjadi perubahan hak kepemilikan barang antara penduduk dengan bukan penduduk (dengan atau tanpa perpindahan fisik barang tersebut). Pada PDRB dengan tahun dasar 2012, ekspor dan impor barang dirinci menjadi nonmigas dan migas.

9. Produk Domestik Regional Bruto maupun agregat turunannya disajikan dalam 2 (dua) versi penilaian, yaitu atas dasar "harga berlaku" dan atas dasar "harga konstan". Disebut sebagai harga berlaku karena seluruh agregat dinilai dengan menggunakan harga pada tahun berjalan, sedangkan harga konstan penilaiannya didasarkan kepada harga satu tahun dasar tertentu, dalam publikasi ini digunakan harga tahun 2010.

10. Laju pertumbuhan Produk Domestik Bruto diperoleh dari perhitungan PDRB atas dasar harga konstan. Diperoleh dengan cara mengurangi nilai PDRB pada tahun ke-n terhadap nilai pada tahun ke n-1 (tahun sebelumnya), dibagi dengan nilai pada tahun ke n-1, dikalikan dengan 100 persen. Laju pertumbuhan menunjukkan perkembangan agregat pendapatan dari satu waktu tertentu terhadap waktu sebelumnya.

as collective goods and services is carried military defense services and the police's security.

7. *Gross Fixed Capital Formation (GFCF) includes procurement, manufacture, and the purchase of capital goods. Capital goods are goods which are used for the production process, durable or have a service life of more than one year such as buildings, machinery, and transportation equipment. Including here: huge improvement that are to extend the life or changing the shape or the capacity of the capital goods. Capital expenditures for military purposes are also covered as GFCF. GFCF component are classified into six sub-components: Construction; Machinery and Equipment; vehicle; Other equipment; Cultivated Biological Resources (CBR) and Intellectual Property Product.*

8. *Exports of goods and services consist of transactions of goods and services from residents to non-residents. Imports of goods and services consist of transaction of goods and services from non-residents to residents. Exports and imports of goods occur when there are changes in ownership of goods between residents and non-residents (with or without physical movements of goods across frontiers). On the GRDP at 2012 basic year, exports and imports of goods specified into non oil and gas and oil and gas.*

9. *GRDP and its aggregations are presented in two forms: at current market prices and at constant base year market prices. In presenting current market prices, all aggregates are valued at current market prices, while base year constant market prices are shown by valuing all aggregates at fixed base year prices. Year of 2010 is used as the base year in this publication.*

10. *Growth rate of Gross Domestic Regional Product is derived from GRDP at constant market prices. It is obtained by subtracting the value of GRDP year n with the value of GRDP year n-1, divided by the value of GRDP year n-1 then multiplied by 100 percent. The growth rate of GRDP explains the income growth during the given period*

ULASAN

Produk Domestik Regional Bruto (PDRB) merupakan seluruh nilai tambah bruto yang dihasilkan oleh seluruh sektor perekonomian di suatu wilayah pada periode waktu tertentu (satu tahun). Angka ini berguna untuk mengetahui struktur ekonomi, melihat pertumbuhan ekonomi, dan melihat potensi ekonomi regional, yang sangat penting dalam perencanaan pembangunan serta kebijakan ekonomi.

PDRB dihitung berdasarkan harga berlaku (harga pada tahun yang bersangkutan) dan harga pada tahun dasar. Tujuan penghitungan ini adalah untuk melihat pengaruh harga di setiap sektor ekonomi pada tahun yang bersangkutan. Oleh karena itu pertumbuhan ekonomi dihitung dengan menggunakan PDRB atas dasar harga konstan sehingga dapat diketahui kenaikan nilai tambah bruto secara riil.

Nilai PDRB Parigi Moutong atas dasar dasar harga berlaku pada tahun 2018 mencapai 17,31 triliun rupiah. Secara nominal, nilai PDRB ini mengalami kenaikan sebesar 1,39 triliun rupiah dibandingkan dengan tahun 2017 yang mencapai 15,92 triliun rupiah. Naiknya nilai PDRB ini dipengaruhi oleh meningkatnya produksi di seluruh lapangan usaha dan adanya inflasi.

Berdasarkan harga konstan 2010, angka PDRB juga mengalami kenaikan, dari 11,24 triliun rupiah pada tahun 2017 menjadi 11,67 triliun rupiah pada tahun 2018. Kenaikan PDRB ini murni disebabkan oleh meningkatnya produksi di seluruh lapangan usaha, tidak dipengaruhi inflasi.

Besarnya peranan berbagai lapangan usaha ekonomi dalam memproduksi barang dan jasa sangat menentukan struktur ekonomi suatu daerah. Struktur ekonomi yang terbentuk dari nilai tambah yang diciptakan oleh setiap lapangan usaha menggambarkan seberapa besar ketergantungan suatu daerah terhadap kemampuan memproduksi dari setiap lapangan usaha.

Selama lima tahun terakhir (2014-2018) struktur perekonomian Parigi Moutong didominasi oleh 3 (tiga) kategori lapangan usaha, diantaranya: Pertanian, Kehutanan, dan Perikanan; Perdagangan Besar dan Eceran, Reparasi Mobil, dan Sepeda Motor dan Konstruksi. Hal ini dapat dilihat dari peranan masing-masing lapangan usaha terhadap pembentukan PDRB Parigi Moutong.

DESCRIPTION

Gross Regional Domestic Product (GRDP) is the entire gross value added generated by all sectors in a region at a time periode (one year). This figure is useful to know the structure of the economy, look at economic growth and saw the potential of regional economies, which are very important in the development planning and economic policy.

GRDP is calculated based on the prevailing price (the price for that year) and prices in the base year. The purpose of this calculation is to see the influence of inflation in each sector of the economy during the year. Therefore, economic growth is calculated using GRDP at constant prices so that it can be seen an increase in real gross value added.

GRDP figure at current prices of Parigi Moutong in 2018 reached 17,31 trillion rupiah. In nominal terms, this GRDP figure is increased by 1,39 trillion rupiah compared to 2017 which reached 15,92 trillion rupiah. This increase in GRDP value is influenced by increased production in all category and inflation

Based on the 2010 constant market prices, GRDP also increased from 11.24 trillion rupiah in 2017 to 11,67 trillion rupiahs in 2018. The increase of GRDP is purely caused by the increased production of all category, not influenced by inflation.

The share of all business field in producing goods and services mostly determines economic structure in a certain area. Economic structure created from value added of each business field describes how much the region's dependency on production capability of each business field.

Over the last five years (2014-2018) economic structure in Parigi Moutong dominated by three (3) category of business field, such as: Agriculture, Forestry, and Fishery; Construction; and Wholesale and Retail Trade, Repair of Vehicles and Motorcycles. It can be seen from the respective roles of the undertaking to the GRDP formation Parigi Moutong.

12. Sistem Neraca Nasional/*System of National Accounts*

12.1 Pendapatan Nasional/*National Income*

Tabel 12.1.1 Produk Domestik Regional Bruto Atas Dasar Harga Berlaku Menurut Lapangan Usaha
 (juta rupiah), 2014–2018
*Gross Domestic Regional Bruto at Current Market Prices by Industry (million rupiahs),
 2014–2018*

Lapangan Usaha <i>Industry</i>	2014	2015	2016	2017	2018
(1)	(2)	(3)	(4)	(5)	(6)
A Pertanian, Kehutanan, dan Perikanan/ <i>Agri- culture, Forestry, and Fishing</i>	5 202 681,77r	5 706 195,67	6 171 622,48	6 796 506,51	7 223 558,9
B Pertambangan dan Penggalian/ <i>Mining and Quarrying</i>	539 290,21r	664 465,68	713 493,08	813 858,68	891 476,8
C Industri Pengolahan/ <i>Manufacturing</i>	269 947,08r	310 249,78	346 314,38	386 542,57	409 867,0
D Pengadaan Listrik dan Gas/ <i>Electricity and Gas</i>	1 312,88r	1 221,17	1 316,63	1 581,40	1 744,0
E Pengadaan Air; Penge- lolaan Sampah, Lim- bah, dan Daur Ulang/ <i>Water Supply; Sewer- age, Waste Manage- ment, and Remediation Activities</i>	6 346,30r	7 431,35	7 944,28	8 935,60	10 264,8
F Konstruksi/ <i>Construc- tion</i>	1 500 518,97r	1 719 798,38	1 784 876,41	2 001 726,83	2 255 093,6
G Perdagangan Besar dan Eceran; Reparasi Mobil dan Sepeda Motor <i>Wholesale and Retail Trade; Repair of Motor Vehicles and Motor- cycles</i>	1 934 440,80r	2 187 237,41	2 423 765,69	2 703 700,08	2 909 266,3
H Transportasi dan Per- gudangan/ <i>Transporta- tion and Storage</i>	710 107,39r	815 652,36	849 318,67	942 706,16	1 023 414,7

SYSTEM OF NATIONAL ACCOUNTS

Lanjutan Tabel/Continued Table 12.1.1

Lapangan Usaha <i>Industry</i>		2014	2015	2016	2017	2018
(1)		(2)	(3)	(4)	(5)	(6)
I	Penyediaan Akomodasi dan Makan Minum <i>Accommodation and Food Service Activities</i>	80 348,26r	97 919,92	100 166,51	114 588,53	126 167,1
J	Informasi dan Komunikasi <i>Information and Communication</i>	227 924,59r	257 875,43	284 112,28	319 238,13	377 832,4
K	Jasa Keuangan dan Asuransi <i>Financial and Insurance Activities</i>	79 607,61r	92 591,16	115 299,62	127 191,53	134 950,6
L	Real Estat/ <i>Real Estate Activities</i>	121 996,01r	136 987,45	145 615,19	165 391,31	170 036,7
M,N	Jasa Perusahaan <i>Business Activities</i>	18 224,02r	21 397,99	23 575,24	26 093,30	30 353,4
O	Administrasi Pemerintahan, Pertahanan, dan Jaminan Sosial Wajib <i>Public Administration and Defence; Compulsory Social Security</i>	461 963,80r	524 803,73	580 914,57	665 851,63	795 021,4
P	Jasa Pendidikan/ <i>Education</i>	380 122,31r	437 313,83	464 200,74	518 345,45	571 140,4
Q	Jasa Kesehatan dan Kegiatan Sosial <i>Human Health and Social Work Activities</i>	127 790,65r	150 612,07	153 302,45	168 051,31	196 955,5
R,S,T,U	Jasa Lainnya/ <i>Other Services Activities</i>	105 362,63r	129 442,17	141 550,05	161 527,90	180 641,3
PDRB/GDRP		11 767 485,26r	13 261 195,55	14 307 388,26	15 921 846,91	17 307 784,9

Sumber/Source: BPS Kabupaten Parigi Moutong/BPS of Parigi Moutong Regency

Tabel 12.1.2 Produk Domestik Regional Bruto Atas Dasar Harga Konstan Menurut Lapangan Usaha (juta rupiah), 2014–2018
Table *Gross Domestic Regional Bruto at Constant Market Prices by Industry (million rupiahs), 2014–2018*

Lapangan Usaha <i>Industry</i>	2014	2015	2016	2017	2018
(1)	(2)	(3)	(4)	(5)	(6)
A Pertanian, Kehutanan, dan Perikanan/ <i>Agriculture, Forestry, and Fishing</i>	4 244 296,26r	4 511 468,31	4 780 471,03	5 011 429,09	5 168 880,0
B Pertambangan dan Penggalian/ <i>Mining and Quarrying</i>	416 931,91r	449 457,83	481 301,48	523 704,14	524 085,2
C Industri Pengolahan/ <i>Manufacturing</i>	211 644,34r	225 900,66	246 445,61	264 110,59	268 287,2
D Pengadaan Listrik dan Gas/ <i>Electricity and Gas</i>	1 298,29r	1 505,51	1 548,07	1 638, 19	1 736,4
E Pengadaan Air; Pengelolaan Sampah, Limbah, dan Daur Ulang/ <i>Water Supply; Sewerage, Waste Management, and Remediation Activities</i>	5 005,86r	5 456,96	5 794,44	6 173,98	6 510,5
F Konstruksi/ <i>Construction</i>	1 092 402,22r	1 184 593,98	1 193 929,10	1 271 809,54	1 354 394,7
G Perdagangan Besar dan Eceran; Reparasi Mobil dan Sepeda Motor <i>Wholesale and Retail Trade; Repair of Motor Vehicles and Motorcycles</i>	1 592 109,26r	1 690 091,60	1 805 302,63	1 892 725,45	1 950 546,5
H Transportasi dan Per gudangan/ <i>Transportation and Storage</i>	577 396,92r	625 341,77	646 014,12	672 577,76	703 831,3

SYSTEM OF NATIONAL ACCOUNTS

Lanjutan Tabel/Continued Table 12.1.2

Lapangan Usaha <i>Industry</i>		2014	2015	2016	2017	2018
(1)		(2)	(3)	(4)	(5)	(6)
I	Penyediaan Akomodasi dan Makan Minum <i>Accommodation and Food Service Activities</i>	60 130,15r	68 036,58	69 318,53	75 330,51	80 132,9
J	Informasi dan Komunikasi <i>Information and Communication</i>	204 035,16r	226 658,79	249 532,53	272 219,31	275 493,1
K	Jasa Keuangan dan Asuransi <i>Financial and Insurance Activities</i>	61 015,92r	65 498,40	79 032,43	84 621,94	86 284,3
L	Real Estat/ <i>Real Estate Activities</i>	98 530,03r	108 680,65	112 709,12	122 706,42	119 128,6
M,N	Jasa Perusahaan <i>Business Activities</i>	15 037,90r	16 537,90	17 453,29	18 706,43	20 650,9
O	Administrasi Pemerintahan, Pertahanan, dan Jaminan Sosial Wajib <i>Public Administration and Defence; Compulsory Social Security</i>	359 060,47r	385 191,25	416 269,09	451 769,21	499 731,8
P	Jasa Pendidikan/ <i>Education</i>	288 934,06r	311 313,43	326 624,60	347 776,35	367 440,4
Q	Jasa Kesehatan dan Kegiatan Sosial <i>Human Health and Social Work Activities</i>	101 976,89r	110 550,23	111 969,30	119 255,49	130 575,7
R,S,T,U	Jasa Lainnya/ <i>Other Services Activities</i>	81 341,10r	91 599,97	95 293,43	102 947,55	110 212,3
PDRB/GDRP		9 441 147,44r	10 077 883,81	10 639 008,80	11 239 501,95	11 667 921,5

Sumber/Source: BPS Kabupaten Parigi Moutong/BPS of Parigi Moutong Regency

Tabel 12.1.3 Distribusi Persentase Produk Domestik Regional Bruto Atas Dasar Harga Berlaku Menurut Lapangan Usaha, 2014–2018
Percentage Distribution of Gross Domestic Regional Bruto at Current Market Prices by Industry, 2014–2018

Lapangan Usaha <i>Industry</i>	2014	2015	2016*	2017**	2018
(1)	(2)	(3)	(4)	(5)	(6)
A Pertanian, Kehutanan, dan Perikanan/ <i>Agriculture, Forestry, and Fishing</i>	44,21r	43,03	43,14	42,69	41,74
B Pertambangan dan Penggalian/ <i>Mining and Quarrying</i>	4,58	5,01	4,99	5,11	5,15
C Industri Pengolahan/ <i>Manufacturing</i>	2,29	2,34	2,42	2,43	2,37
D Pengadaan Listrik dan Gas/ <i>Electricity and Gas</i>	0,01	0,01	0,01	0,01	0,01
E Pengadaan Air; Pengelolaan Sampah, Limbah, dan Daur Ulang/ <i>Water Supply; Sewerage, Waste Management, and Remediation Activities</i>	0,05	0,06	0,06	0,06	0,06
F Konstruksi/ <i>Construction</i>	12,75r	12,97	12,48	12,57	13,03
G Perdagangan Besar dan Eceran; Reparasi Mobil dan Sepeda Motor <i>Wholesale and Retail Trade; Repair of Motor Vehicles and Motorcycles</i>	16,44r	16,49	16,94	16,98	16,81
H Transportasi dan Pergudangan/ <i>Transportation and Storage</i>	6,03	6,15	5,94	5,92	5,91

SYSTEM OF NATIONAL ACCOUNTS

Lanjutan Tabel/Continued Table 12.1.3

Lapangan Usaha <i>Industry</i>		2014	2015	2016*	2017**	2018
(1)		(2)	(3)	(4)	(5)	(6)
I	Penyediaan Akomodasi dan Makan Minum <i>Accommodation and Food Service Activities</i>	0,68	0,74	0,70	0,72	0,73
J	Informasi dan Komunikasi <i>Information and Communication</i>	1,94r	1,94	1,99	2,01	2,18
K	Jasa Keuangan dan Asuransi <i>Financial and Insurance Activities</i>	0,68	0,70	0,81	0,80	0,78
L	Real Estat/ <i>Real Estate Activities</i>	1,04	1,03	1,02	1,04	0,98
M,N	Jasa Perusahaan <i>Business Activities</i>	0,15	0,16	0,16	0,16	0,18
O	Administrasi Pemerintahan, Pertahanan, dan Jaminan Sosial Wajib <i>Public Administration and Defence; Compulsory Social Security</i>	3,93r	3,96	4,06	4,18	4,59
P	Jasa Pendidikan/ <i>Education</i>	3,23	3,30	3,24	3,26	3,30
Q	Jasa Kesehatan dan Kegiatan Sosial <i>Human Health and Social Work Activities</i>	1,09r	1,14	1,07	1,06	1,14
R,S,T,U	Jasa Lainnya/ <i>Other Services Activities</i>	0,90r	0,98	0,99	1,01	1,04
PDRB/GDRP		100,00	100,00	100,00	100,00	100,00

Sumber/Source: BPS Kabupaten Parigi Moutong/BPS of Parigi Moutong Regency

Tabel 12.1.4 Laju Pertumbuhan Produk Domestik Regional Bruto Atas Dasar Harga Konstan 2010 Menurut Lapangan Usaha (persen), 2015–2018
Growth Rate of Gross Domestic Regional Bruto at 2010 Constant Market Prices by Industry (percent), 2015–2018

Lapangan Usaha <i>Industry</i>	2014	2015	2016*	2017**	2018
(1)	(2)	(3)	(4)	(5)	(6)
A Pertanian, Kehutanan, dan Perikanan/ <i>Agriculture, Forestry, and Fishing</i>	5,09r	6,29	5,96	4,83	4,03
B Pertambangan dan Penggalian/ <i>Mining and Quarrying</i>	13,21	7,80	7,08	8,81	0,07
C Industri Pengolahan/ <i>Manufacturing</i>	6,81	6,74	9,09	7,17	6,56
D Pengadaan Listrik dan Gas/ <i>Electricity and Gas</i>	14,67r	15,96	2,83	5,82	5,99
E Pengadaan Air; Pengelolaan Sampah, Limbah, dan Daur Ulang/ <i>Water Supply; Sewerage, Waste Management, and Remediation Activities</i>	8,50	9,01	6,18	6,55	5,45
F Konstruksi/ <i>Construction</i>	5,64	8,44	0,79	6,52	6,58
G Perdagangan Besar dan Eceran; Reparasi Mobil dan Sepeda Motor <i>Wholesale and Retail Trade; Repair of Motor Vehicles and Motorcycles</i>	7,28r	6,15	6,82	4,84	4,54
H Transportasi dan Pergudangan/ <i>Transportation and Storage</i>	7,24	8,30	3,31	4,11	5,37

SYSTEM OF NATIONAL ACCOUNTS

Lanjutan Tabel/Continued Table 12.1.4

Lapangan Usaha <i>Industry</i>		2014	2015	2016*	2017**	2018
(1)		(2)	(3)	(4)	(5)	(6)
I	Penyediaan Akomodasi dan Makan Minum <i>Accommodation and Food Service Activities</i>	8,04	13,15	1,88	8,67	6,53
J	Informasi dan Komunikasi <i>Information and Communication</i>	10,94	11,09	10,09	9,09	0,00
K	Jasa Keuangan dan Asuransi <i>Financial and Insurance Activities</i>	4,34	7,35	20,66	7,07	4,60
L	Real Estat/ <i>Real Estate Activities</i>	9,82	10,30	3,71	8,87	5,38
M,N	Jasa Perusahaan <i>Business Activities</i>	5,99	9,97	5,54	7,18	7,32
O	Administrasi Pemerintahan, Pertahanan, dan Jaminan Sosial Wajib <i>Public Administration and Defence; Compulsory Social Security</i>	7,03r	7,28	8,07	8,53	9,93
P	Jasa Pendidikan/ <i>Education</i>	8,33	7,75	4,92	6,48	5,65
Q	Jasa Kesehatan dan Kegiatan Sosial <i>Human Health and Social Work Activities</i>	8,36	8,41	1,28	6,51	8,05
R,S,T,U	Jasa Lainnya/ <i>Other Services Activities</i>	10,06	12,61	4,03	8,03	7,06
PDRB/GDRP		6,47r	7,08	5,57	5,64	4,66

Sumber/Source: BPS Kabupaten Parigi Moutong/BPS of Parigi Moutong Regency

Table 12.1.5 Produk Domestik Regional Bruto Atas Dasar Harga Berlaku Menurut Pengeluaran
 (miliar rupiah), 2014–2018
*Gross Domestic Regional Bruto at Current Market Prices by Type of Expenditure
 (billion rupiahs), 2014–2018*

Jenis Pengeluaran Type of Expenditure	2014	2015	2016	2017	2018
(1)	(2)	(3)	(4)	(5)	(6)
Pengeluaran Konsumsi Rumah Tangga/Household Consumption Expenditure	7 067 676,17	7 923 123,59	8 651 226,53	9 500 061,30	10 464 466,74
a. Makanan dan Minuman, Selain Restoran/ <i>Food and Beverages other than restaurants</i>	3 341 255,10	3 711 668,90	3 970 578,81	4 195 751,52	4 497 578,57
b. Pakaian, Alas Kaki, dan Jasa Perawatannya/ <i>Clothing, Footwear, and Related Maintenance Services</i>	387 013,93	432 553,57	464 517,80	500 425,45	552 918,99
c. Perumahan dan Perlengkapan Rumah tangga/ <i>Housing and Household Equipment</i>	1 168 050,85	1 310 181,96	1 417 411,81	1 613 157,54	1 817 978,28
d. Kesehatan dan Pendidikan/ <i>Health and Education</i>	671 213,57	773 159,49	898 093,05	1 032 163,37	1 175 234,61
e. Transportasi dan Komunikasi/ <i>Transportation and Communication</i>	1 008 740,49	1 129 306,30	1 257 796,36	1 433 108,00	1 603 082,14
f. Restoran dan Hotel/ <i>Restaurants and Hotels</i>	172 507,54	201 533,59	232 336,10	273 771,38	317 660,80
g. Lainnya/ <i>Others</i>	318 894,70	364 719,78	410 492,59	451 684,03	500 013,36
Pengeluaran Konsumsi LNPRT/ NPISH Consumption Expenditure	282 660,93	331 896,77	362 899,80	387 273,36	807 013,07
Pengeluaran Konsumsi Pemerintah/ Government Consumption Expenditure	2 632 977,37	2 902 303,29	3 037 643,61	3 234 131,74	3 347 127,89
Pembentukan Modal Tetap Bruto/ Gross Fixed Capital Formation	6 045 967,64	6 852 271,78	7 415 752,36	7 867 743,59	8 866 765,75
a. Konstruksi/ <i>Construction</i>	5 317 454,26	6 095 835,61	6 637 407,93	7 034 911,34	8 078 920,27
b. Non Konstruksi/ <i>Non- construction</i>	728 513,38	756 436,17	778 344,43	832 832,25	787 845,48
Perubahan Inventori/Changes in Inventories	231 051,79	248 199,60	276 884,83	296 584,40	295 356,08
Ekspor Barang dan Jasa/Exports of Goods and Services	15 135 980,91	17 166 195,92	18 570 030,36	20 416 969,61	22 628 520,41
Dikurangi: Impor Barang dan Jasa/ Less: Import of Goods and Services	8 014 962,73	8 400 658,45	9 150 799,55	9 783 522,06	11 193 385,03
Produk Domestik Bruto/Gross Domestic Product	15 135 980,91	17 166 195,92	18 570 030,36	20 416 969,61	22 628 520,41

Sumber/Source: BPS Kabupaten Parigi Moutong/BPS of Parigi Moutong Regency

SYSTEM OF NATIONAL ACCOUNTS

Tabel 12.1.6 Produk Domestik Regional Bruto Atas Dasar Harga Konstan 2010 Menurut
Table Pengeluaran (miliar rupiah), 2014–2018
*Gross Domestic Regional Bruto at 2010 Constant Market Prices by Type of
 Expenditure (billion rupiahs), 2014–2018*

Jenis Pengeluaran <i>Type of Expenditure</i>	2014	2015	2016	2017	2018
(1)	(2)	(3)	(4)	(5)	(6)
Pengeluaran Konsumsi Rumah Tangga/<i>Household Consumption Expenditure</i>	7 014 201,23	7 442 648,90	7 895 779,96	8 475 840,64	8 849 224,47
a. Makanan dan Minuman, Selain Restoran/ <i>Food and Beverages other than restaurants</i>	3 164 985,04	3 288 455,71	3 310 420,05	3 348 475,73	3 355 353,60
b. Pakaian, Alas Kaki, dan Jasa Perawatannya/ <i>Clothing, Footwear, and Related Maintenance Services</i>	290 696,28	304 201,28	337 224,18	368 305,24	395 782,21
c. Perumahan dan Perlengkapan Rumah tangga/ <i>Housing and Household Equipment</i>	1 149 631,67	1 210 941,67	1 293 289,18	1 387 384,67	1 433 571,13
d. Kesehatan dan Pendidikan/ <i>Health and Education</i>	524 561,97	575 571,97	636 638,08	720 911,88	801 650,60
e. Transportasi dan Komunikasi/ <i>Transportation and Communication</i>	1 437 096,53	1 555 138,53	1 733 911,19	2 003 306,50	2 176 790,07
f. Restoran dan Hotel/ <i>Restaurants and Hotels</i>	126 979,96	139 984,96	154 900,33	174 044,81	187 689,22
g. Lainnya/ <i>Others</i>	320 249,78	368 354,78	429 396,95	473 411,80	498 387,63
Pengeluaran Konsumsi LNPRT/ NPISH Consumption Expenditure	226 538,18	248 343,18	258 791,73	267 154,99	550 002,88
Pengeluaran Konsumsi Pemerintah/ Government Consumption Expenditure	2 106 173,98	2 205 483,98	2 230 721,38	2 328 795,45	2 360 521,11
Pembentukan Modal Tetap Bruto/ Gross Fixed Capital Formation	4 882 592,11	5 388 690,27	5 682 804,90	5 764 629,83	6 274 861,32
a. Konstruksi/ <i>Construction</i>	4 232 861,19	4 722 648,33	5 010 207,11	5 072 649,19	5 656 281,65
b. Non Konstruksi/ <i>Non- construction</i>	649 730,92	666 041,94	672 597,78	691 980,64	618 579,68
Perubahan Inventori/<i>Changes in Inventories</i>	152 868,44	163 346,94	177 475,22	187 419,64	183 107,11
Ekspor Barang dan Jasa/<i>Exports of Goods and Services</i>	3 625 849,54	3 743 139,35	3 888 945,67	4 112 858,53	4 494 585,05
Dikurangi: Impor Barang dan Jasa/ Less: Import of Goods and Services	5 849 103,39	6 091 401,57	6 313 251,01	6 549 244,40	7 387 512,26
Produk Domestik Bruto/<i>Gross Domestic Product</i>	12 159 120,09	13 100 251,05	13 821 267,84	14 587 454,68	15 324 789,68

Sumber/Source: BPS Kabupaten Parigi Moutong/BPS of Parigi Moutong Regency

Tabel 12.1.7 Indeks Harga Implisit Produk Domestik Regional Bruto Menurut Lapangan Usaha di Kabupaten Parigi Moutong (2010=100), 2014-2018
Table *Implicit Price Index of Gross Regional Domestic Product by Industry in Parigi Moutong Regency(2010=100), 2014- 2018*

Lapangan Usaha <i>Industry</i>	2014	2015	2016*	2017**	2018
(1)	(2)	(3)	(4)	(5)	(6)
A Pertanian, Kehutanan, dan Perikanan/ <i>Agriculture, Forestry, and Fishing</i>	122,57r	126,48	129,10	135,62	139,75
B Pertambangan dan Penggalian/ <i>Mining and Quarrying</i>	129,35r	147,84	148,24	155,40	170,10
C Industri Pengolahan/ <i>Manufacturing</i>	127,55r	137,34	140,52	146,36	152,77
D Pengadaan Listrik dan Gas/ <i>Electricity and Gas</i>	101,12r	81,11	85,05	96,53	100,44
E Pengadaan Air; Pengelolaan Sampah, Limbah, dan Daur Ulang/ <i>Water Supply; Sewerage, Waste Management, and Remediation Activities</i>	126,78r	136,18	137,10	144,73	157,67
F Konstruksi/ <i>Construction</i>	137,36r	145,18	149,50	157,39	166,50
G Perdagangan Besar dan Eceran; Reparasi Mobil dan Sepeda Motor <i>Wholesale and Retail Trade; Repair of Motor Vehicles and Motorcycles</i>	121,50r	129,42	134,26	142,85	149,15
H Transportasi dan Pergudangan/ <i>Transportation and Storage</i>	122,98r	130,43	131,47	140,16	145,41

SYSTEM OF NATIONAL ACCOUNTS

Lanjutan Tabel/Continued Table 12.1.7

Lapangan Usaha <i>Industry</i>		2014	2015	2016*	2017**	2018
(1)	(2)	(3)	(4)	(5)	(6)	
I	Penyediaan Akomodasi dan Makan Minum <i>Accommodation and Food Service Activities</i>	133,62r	143,92	144,50	152,11	157,45
J	Informasi dan Komunikasi <i>Information and Communication</i>	111,71r	113,77	113,86	117,27	137,15
K	Jasa Keuangan dan Asuransi <i>Financial and Insurance Activities</i>	130,47r	141,36	145,89	150,31	156,40
L	Real Estat/ <i>Real Estate Activities</i>	123,82r	126,05	129,20	134,79	142,73
M,N	Jasa Perusahaan <i>Business Activities</i>	121,19r	129,39	135,08	139,49	146,98
O	Administrasi Pemerintahan, Pertahanan, dan Jaminan Sosial Wajib <i>Public Administration and Defence; Compulsory Social Security</i>	128,66r	136,24	139,55	147,39	159,09
P	Jasa Pendidikan/ <i>Education</i>	131,56r	140,47	142,12	149,05	155,44
Q	Jasa Kesehatan dan Kegiatan Sosial <i>Human Health and Social Work Activities</i>	125,31r	136,24	136,91	140,92	150,84
R,S,T,U	Jasa Lainnya/ <i>Other Services Activities</i>	129,53r	141,31	148,54	156,90	163,90
PDRB/GDRP		125,04r	131,59	134,48	141,66	148,34

Sumber/Source: BPS Kabupaten Parigi Moutong/BPS of Parigi Moutong Regency

Tabel 12.1.8 Laju Implisit Produk Domestik Regional Bruto Menurut Lapangan Usaha di Kabupaten Parigi Moutong, 2014-2018
Table *Implicit Growth Rate of Gross Regional Domestic Product by Industry in Parigi Moutong Regency, 2014-2018*

Lapangan Usaha <i>Industry</i>	2014	2015	2016*	2017**	2018
(1)	(2)	(3)	(4)	(5)	(6)
A Pertanian, Kehutanan, dan Perikanan/ <i>Agriculture, Forestry, and Fishing</i>	4,96r	3,19	2,07	5,05	2,98
B Pertambangan dan Penggalian/ <i>Mining and Quarrying</i>	9,90	14,29	0,27	4,83	9,46
C Industri Pengolahan/ <i>Manufacturing</i>	6,76	7,68	2,32	4,15	4,60
D Pengadaan Listrik dan Gas/ <i>Electricity and Gas</i>	0,10r	-19,79	4,85	13,50	4,04
E Pengadaan Air; Pengelolaan Sampah, Limbah, dan Daur Ulang/ <i>Water Supply; Sewerage, Waste Management, and Remediation Activities</i>	6,40	7,42	0,68	5,56	8,94
F Konstruksi/ <i>Construction</i>	9,95	5,69	2,97	5,28	5,79
G Perdagangan Besar dan Eceran; Reparasi Mobil dan Sepeda Motor <i>Wholesale and Retail Trade; Repair of Motor Vehicles and Motorcycles</i>	4,16r	6,51	3,74	6,40	4,37
H Transportasi dan Pergudangan/ <i>Transportation and Storage</i>	7,30	6,06	0,80	6,61	3,56

SYSTEM OF NATIONAL ACCOUNTS

Lanjutan Tabel/Continued Table 12.1.8

Lapangan Usaha <i>Industry</i>		2014	2015	2016*	2017**	2018
(1)		(2)	(3)	(4)	(5)	(6)
I	Penyediaan Akomodasi dan Makan Minum <i>Accommodation and Food Service Activities</i>	8,62	7,71	0,40	5,27	3,51
J	Informasi dan Komunikasi <i>Information and Communication</i>	1,37	1,85	0,07	3,00	16,95
K	Jasa Keuangan dan Asuransi <i>Financial and Insurance Activities</i>	5,38	8,35	3,20	3,03	1,48
L	Real Estat/ <i>Real Estate Activities</i>	5,25	1,80	2,50	4,33	5,90
M,N	Jasa Perusahaan <i>Business Activities</i>	6,15	6,77	4,40	3,27	5,37
O	Administrasi Pemerintahan, Pertahanan, dan Jaminan Sosial Wajib <i>Public Administration and Defence; Compulsory Social Security</i>	6,07r	5,90	2,43	5,62	7,94
P	Jasa Pendidikan/ <i>Education</i>	5,52	6,78	1,17	4,87	4,29
Q	Jasa Kesehatan dan Kegiatan Sosial <i>Human Health and Social Work Activities</i>	5,63	8,72	0,50	2,92	7,04
R,S,T,U	Jasa Lainnya/ <i>Other Services Activities</i>	7,26	9,09	5,12	5,63	4,46
PDRB/GDRP		5,88r	5,24	2,20	5,34	4,64

Sumber/Source: BPS Kabupaten Parigi Moutong/BPS of Parigi Moutong Regency

PERBANDINGAN ANTAR KABUPATEN/KOTA

*COMPARISON OF INTER
REGENCY/MUNICIPALITY*

BAB
CHAPTER

13

JUMLAH PENDUDUK *POPULATION*

482.794
Orang/Person

Terbanyak di
Highest in

**PROVINSI
SULAWESI TENGAH**



Urutan ke-9 di
Ninth rank in

**PROVINSI
SULAWESI TENGAH**



4,66%

LAJU PERTUMBUHAN PDRB
GROWTH RATE OF GDRP

PENJELASAN TEKNIS

1. Penduduk Indonesia adalah semua orang yang berdomisili di wilayah teritorial Indonesia selama 6 bulan atau lebih dan atau mereka yang berdomisili kurang dari 6 bulan tetapi bertujuan menetap.
2. Laju pertumbuhan Produk Domestik Regional Bruto diperoleh dari perhitungan PDRB atas dasar harga konstan. Diperoleh dengan cara mengurangi nilai PDRB pada tahun ke-n terhadap nilai pada tahun ke n-1 (tahun sebelumnya), dibagi dengan nilai pada tahun ke n-1, dikalikan dengan 100 persen. Laju pertumbuhan menunjukkan perkembangan agregat pendapatan dari satu waktu tertentu terhadap waktu sebelumnya
3. Penduduk miskin adalah penduduk yang memiliki rata-rata pengeluaran per kapita per bulan di bawah Garis kemiskinan.

TECHNICAL NOTES

1. *The population of Indonesia are all residents of the entire territory of Indonesia who have stayed for six months or longer, and those who intended to stay more than six months even though their length of stay is less than six months*
2. *Growth rate of Gross Domestic Regional Product is derived from GRDP at constant market prices. It is obtained by subtracting the value of GRDP year n with the value of GRDP year n-1, divided by the value of GRDP year n-1 then multiplied by 100 percent. The growth rate of GRDP explains the income growth during the given period.*
3. *Poor Population is person whose expenditure per capita per month below the poverty line.*
4. *and Other Services Activities.*

ULASAN

Statistik komparatif disajikan untuk memberikan gambaran tentang perbandingan data penting antar-kabupaten, seperti jumlah penduduk, laju pertumbuhan Produk Domestik Regional Bruto (PDRB), serta jumlah penduduk miskin. Data statistik komparatif bersumber dari Publikasi Sulawesi Tengah Dalam Angka, Proyeksi Penduduk 2010-2020, serta publikasi-publikasi lainnya.

Pada tahun 2018, Jumlah penduduk di Kabupaten Parigi Moutong merupakan urutan pertama di Provinsi Sulawesi tengah yaitu sebesar 482.794 jiwa . Sementara itu, Laju Pertumbuhan PDRB di Kabupaten Parigi Moutong menempati urutan kesembilan di Provinsi Sulawesi Tengah, yaitu sebesar 4,66%.

DESCRIPTION

Comparative statistics are served to describe about comparison some important data of inter-regency, such as population, Growth Rate of Gross Regional Domestic Product (GRDP), and number of poor people. Comparative statistics derived from other publications: Sulawesi Tengah Province In Figure, Population Projection 2010-2020, etc.

In 2018, Total population in Parigi Moutong Regency is the first order in Centra Sulawesi Province was 482,794 inhabitants. Meanwhile, GRDP in Parigi Moutong Regency ranked at ninth position among all regency in Central Sulawesi Province which was 4.66%.

<https://parigimoutongkab.bps.go.id>

13. Perbandingan Antar Kabupaten/Kota/ Comparison of Inter Regency/Municipality

Tabel 13.1 Penduduk Pertengahan Tahun Beberapa Kabupaten di Provinsi Sulawesi Tengah (orang), 2014-2018

Table The number of mid-year population in Couple Regencies of Sulawesi Tengah Province (person) 2014-2018

Kabupaten/Kota Regency/Municipality	2014	2015	2016	2017	2018
(1)	(2)	(3)	(4)	(5)	(6)
Banggai Kepulauan	114 003	114 980	116 011	116 811	117 633
Banggai	348 477	354 402	360 022	365 616	371 322
Morowali	111 002	113 132	115 199	117 330	119 292
Poso	230 521	235 567	240 812	245 993	251 185
Donggala	290 915	293 742	296 380	299 174	301 591
Toli-Toli	223 318	225 875	228 496	230 996	233 409
Buol	145 889	149 004	152 296	155 593	158 790
Parigi Moutong	449 157	457 707	465 883	474 339	482 794
Tojo Una-Una	145 817	147 536	149 214	150 820	152 476
Sigi	226 876	229 474	232 174	234 588	237 011
Banggai Laut	68 124	69 514	70 886	72 298	73 697
Morowali Utara	114 982	117 670	120 322	122 985	125 624
Palu	362 202	368 086	374 020	379 782	385 619

Sumber/Source: Badan Pusat Statistik Provinsi Sulawesi Tengah/BPS – Statistics Indonesia in Sulawesi Tengah Province

COMPARISON OF INTER REGENCY/MUNICIPALITY

Tabel 13.2 Laju Pertumbuhan Produk Domestik Regional Bruto Beberapa Kabupaten/ Kota Menurut Harga Konstan di Provinsi Sulawesi Tengah (persen), 2015-2018
Table Growth Rate of Gross Regional Domestic Product at 2000 Constant Market Prices in Couple Regencies of Sulawesi Tengah Province (Percent), 2015-2018

Kabupaten/Kota Regency/Municipality	2015	2016	2017*	2018**
(1)	(2)	(3)	(4)	(5)
Banggai Kepulauan	6,66	5,94	6,00	6,08
Banggai	32,10	38,22	8,14	6,79
Morowali	67,82	12,42	14,10	12,39
Poso	7,12	6,03	6,15	6,19
Donggala	5,99	4,32	5,27	2,89
Toli-Toli	6,63	4,86	5,08	5,36
Buol	6,06	3,09	4,05	4,52
Parigi Moutong	7,08	5,04	5,31	4,66
Tojo Una-Una	5,48	5,16	5,62	3,76
Sigi	6,51	5,03	5,65	3,92
Banggai Laut	7,98	7,30	6,26	5,90
Morowali Utara	7,21	5,76	7,95	6,49
Palu	7,74	5,50	5,54	5,05

Sumber/Source: Badan Pusat Statistik Provinsi Sulawesi Tengah/BPS – Statistics Indonesia in Sulawesi Tengah Province

PERBANDINGAN ANTAR KABUPATEN/KOTA

Tabel 13.3 Penduduk Miskin Menurut Kabupaten/ Kota di Provinsi Sulawesi Tengah (orang), 2014-2018

Table Poor People by Regency/Municipality in Sulawesi Tengah Province (person), 2014-2018

Kabupaten/Kota Regency/Municipality	2014	2015	2016	2017	2018
(1)	(2)	(3)	(4)	(5)	(6)
Banggai Kepulauan	28 410	18 570	18 720	18 560	18 382
Banggai	32 644	34 740	33 970	33 500	33 725
Morowali	34 225	17 790	17 360	16 990	17 034
Poso	39 913	42 640	42 230	41 880	41 747
Donggala	47 933	54 170	55 690	54 440	54 281
Toli-Toli	29 644	30 700	30 680	30 640	31 795
Buol	20 878	24 310	25 270	25 760	25 397
Parigi Moutong	72 947	82 610	82 380	82 880	83 663
Tojo Una-Una	28 743	27 620	27 620	27 300	27 777
Sigi	26 682	29 140	29 550	29 550	29 776
Banggai Laut	...	12 330	11 590	11 630	11 970
Morowali Utara	...	19 810	19 220	19 250	19 401
Palu	25 041	27 190	26 240	25 490	25 263
Sulawesi Tengah	387 060	421 630	420 520	417 870	420 211

Sumber/Source: Badan Pusat Statistik Provinsi Sulawesi Tengah/BPS – Statistics Indonesia in Sulawesi Tengah Province

COMPARISON OF INTER REGENCY/MUNICIPALITY

Tabel 13.4 Indeks Pembangunan Manusia (IPM) Menurut Kabupaten/ Kota Di Provinsi Sulawesi Tengah , 2014-2018

Table Human Development Index (HDI) by Regency/Municipality in Sulawesi Tengah Province, 2014-2018

Kabupaten/Kota Regency/Municipality	2014	2015	2016	2017	2018
(1)	(2)	(3)	(4)	(5)	(6)
Banggai Kepulauan	62,33	62,97	63,45	64,07	64,68
Banggai	67,11	67,44	68,17	69,00	69,85
Morowali	67,91	69,12	69,69	70,41	71,14
Poso	67,65	68,13	68,83	69,78	70,68
Donggala	63,55	63,82	64,42	64,66	65,14
Toli-Toli	61,91	62,72	63,27	64,05	64,60
Buol	65,41	65,61	66,37	66,69	67,30
Parigi Moutong	62,20	62,79	63,60	64,09	64,85
Tojo Una-Una	61,15	61,33	62,27	62,61	63,38
Sigi	64,64	65,35	65,95	66,72	67,66
Banggai Laut	62,12	62,90	63,49	64,08	64,80
Morowali Utara	65,81	66,00	66,57	67,35	67,95
Palu	79,12	79,63	79,73	80,24	80,91

Sumber/Source: Badan Pusat Statistik Provinsi Sulawesi Tengah/BPS – Statistics Indonesia in Sulawesi Tengah Province



Sensus
Penduduk
2020

DATA

MENCERDASKAN BANGSA

<https://parigimoutongkab.bps.go.id>



**BADAN PUSAT STATISTIK KABUPATEN
PARIGI MOUTONG**
BPS-Statistics of Parigi Moutong Regency

Kompleks Perkantoran Bambalemo
Telp. (0450) 2700245 Fax (0450) 21897 Parigi 94471
Sulawesi Tengah
Website : parigimoutongkab.bps.go.id
Email : bps7208@bps.go.id

