

# Kabupaten SERUYAN DALAM ANGKA 2020

*Seruyan Regency in Figures 2020*



**BADAN PUSAT STATISTIK  
KABUPATEN SERUYAN**  
*BPS - Statistics of Seruyan Regency*

# Kabupaten **SERUYAN DALAM ANGKA 2020**

*Seruyan Regency in Figures 2020*



**KABUPATEN SERUYAN DALAM ANGKA 2020**  
***Seruyan Regency in Figures 2020***

ISSN: 2355-3510

No. Publikasi/*Publication Number*: 62080.2004

Katalog/*Catalog*: 1102001.6208

Ukuran Buku/*Book Size*: 14,8 cm x 21 cm

Jumlah Halaman/*Number of Pages*: xxx + 270 hal/*pages*

Naskah/*Manuscript*:

BPS Kabupaten Seruyan

*BPS-Statistics of Seruyan Regency*

Penyunting/*Editor*:

BPS Kabupaten Seruyan

*BPS-Statistics of Seruyan Regency*

Gambar Kover/*Cover Design*:

Seksi Integrasi Pengolahan dan Diseminasi Statistik

*Section of Integration Processing and Statistics Dissemination*

Ilustrasi Kover/*Cover Illustration*:

Islamic Center Kuala Pembuang

Diterbitkan oleh/*Published by*:

©BPS Kabupaten Seruyan/*BPS-Statistics of Seruyan Regency*

Dicetak oleh/*Printed by*:

BPS Kabupaten Seruyan/*BPS-Statistics of Seruyan Regency*

Dilarang mengumumkan, mendistribusikan, mengomunikasikan, dan/atau menggandakan sebagian atau seluruh isi buku ini untuk tujuan komersil tanpa izin tertulis dari Badan Pusat Statistik.

*Prohibited to announce, distribute, communicate, and/or copy part or all of this book for commercial purpose without permission from BPS-Statistics Indonesia.*





**KEPALA BPS KABUPATEN SERUYAN**  
**CHIEF STATISTICIAN OF SERUYAN REGENCY**







## Kata Pengantar

**Kabupaten Seruyan Dalam Angka 2020** merupakan publikasi tahunan yang diterbitkan oleh Badan Pusat Statistik (BPS) Kabupaten Seruyan. Publikasi ini memuat gambaran umum tentang Kabupaten Seruyan dalam angka-angka. Data yang dihimpun adalah statistik dasar yang bersumber dari BPS, statistik sektoral yang bersumber dari instansi pemerintah, dan statistik khusus yang bersumber dari instansi lainnya. Publikasi ini merupakan upaya dalam mengembangkan perstatistikan daerah agar tersedia data yang terpadu bagi berbagai keperluan di daerah ini.

Seiring dengan perkembangan kebutuhan konsumen data, publikasi Kabupaten Seruyan Dalam Angka mengalami penyempurnaan dengan melakukan penambahan dan penyederhanaan tabel-tabel. Dari sisi kemudahan akses data, publikasi dan data-data dalam publikasi ini dapat diperoleh dengan mengunjungi website BPS Kabupaten Seruyan (<http://seruyankab.bps.go.id>) tanpa berbayar.

Publikasi ini dapat terwujud berkat kerja sama dan partisipasi dari berbagai pihak. Kepada semua pihak yang telah memberikan kontribusi, kami sampaikan penghargaan dan terima kasih. Semoga penyajian data statistik ini dapat bermanfaat bagi semua pihak, terutama dalam rangka menyusun dan melaksanakan pembangunan. Kami mengharapkan tanggapan dan saran untuk perbaikan edisi yang akan datang.

Kuala Pembuang, April 2020

Kepala BPS

Kabupaten Seruyan,

**Agus Suhendar, S.Stat., M.Si.**





## PREFACE

***Seruyan Regency in Figures 2020** is an annual publication published by BPS-Statistics of Seruyan Regency. The publication provides general pictures of Seruyan Regency in figures. The collection data consist of basic statistic sourced from BPS-Statistics Indonesia, sectoral statistic sourced from government institutions, and particular statistics sourced from private organizations. This is an effort to improve regional statistics to provide integrated data for various purposes in this area.*

*In line with the increasing of data consumer needs, the Seruyan Regency in Figures have been continuously improved by adding and simplifying the tables. The publication and series of the tables published by BPS-Statistics of Seruyan Regency can be viewed or downloaded from the website [seruyankab.bps.go.id](https://seruyankab.bps.go.id) for free as our commitment to provide an immediate and easier access to the data.*

*We are grateful to all government institutions and private organizations for providing the data and information contained in this edition. As always, comments relating to the content are most welcome.*

*Kuala Pembuang, April 2020*

*Chief Statistician of  
Seruyan Regency,*

**Agus Suhendar, S.Stat.,M.Si.**

## Daftar Isi/Contents

	Halaman/Page
<b>Kata Pengantar</b> .....	<b>vii</b>
<b>Preface</b> .....	<b>viii</b>
<b>Daftar Isi/Contents</b> .....	<b>ix</b>
<b>Daftar Tabel/List Of Tables</b> .....	<b>xi</b>
<b>Daftar Gambar/List Of Figures</b> .....	<b>xxv</b>
<b>Penjelasan Umum/Explanatory Notes</b> .....	<b>xxvii</b>
<b>Statistik Kunci/Key Statistics</b> .....	<b>xxix</b>
<b>1. Geografi dan Iklim/ Geography and Climate</b> .....	<b>1</b>
<b>1.1. Geografi/Geography</b> .....	<b>6</b>
<b>1.2. Iklim/Climate</b> .....	<b>12</b>
<b>2. Pemerintahan/Government</b> .....	<b>19</b>
<b>2.1. Wilayah Administratif/Administrative Area</b> .....	<b>24</b>
<b>2.2. Sumber Daya Manusia/Human Resources</b> .....	<b>28</b>
<b>2.3. Keuangan Pemerintah/Government Finances</b> .....	<b>33</b>
<b>3. Penduduk dan Ketenagakerjaan/Population and Employment</b> .....	<b>35</b>
<b>3.1. Penduduk/Population</b> .....	<b>40</b>
<b>3.2. Ketenagakerjaan/Employment</b> .....	<b>43</b>
<b>4. Sosial dan Kesejahteraan Rakyat/Social and Welfare</b> .....	<b>53</b>
<b>4.1. Pendidikan/Education</b> .....	<b>61</b>
<b>4.2. Kesehatan/Health</b> .....	<b>92</b>
<b>4.3. Perumahan dan Lingkungan/Housing and Environment</b> .....	<b>102</b>

4.4.	<b>Kriminalitas/<i>Crime</i></b> .....	109
4.5.	<b>Agama dan Sosial Lainnya/ <i>Religion and Other Social Affairs</i></b> .....	111
4.6.	<b>Kemiskinan dan Pembangunan Manusia/<i>Poverty and Human Development</i></b> .....	119
5.	<b>Pertanian, Peternakan, dan Perikanan/<i>Agriculture, Livestock, and Fishery</i></b> .....	123
5.1.	<b>Hortikultura/ <i>Horticulture</i></b> .....	135
5.2.	<b>Perkebunan/<i>Estate Crops</i></b> .....	165
5.3.	<b>Peternakan/<i>Livestock</i></b> .....	167
5.4.	<b>Perikanan/<i>Fishery</i></b> .....	179
6.	<b>Energi/<i>Energy</i></b> .....	187
7.	<b>Pariwisata dan Transportasi/<i>Tourism and Transportation</i></b> .....	203
7.1.	<b>Pariwisata/ <i>Tourism</i></b> .....	208
7.2.	<b>Transportasi/ <i>Transportation</i></b> .....	216
8.	<b>Pengeluaran Penduduk dan Konsumsi Makanan/ <i>Population Expenditure and Food Comsumption</i></b> .....	221
9.	<b>Sistem Neraca Regional/<i>System of Regional Accounts</i></b> .....	235
10.	<b>Perbandingan Antar Kabupaten/Kota / <i>Regency/Municipality Comparison</i></b> .....	255

## Daftar Tabel/List Of Tables

Halaman/Page

<b>1.</b>	<b>Geografi dan Iklim/ <i>Geography and Climate</i></b> .....	<b>1</b>
<b>1.1.</b>	<b>Geografi/<i>Geography</i></b> .....	<b>6</b>
1.1.1.	Luas Daerah Menurut Kecamatan di Kabupaten Seruyan, 2019 <i>Total Area and by Subdistrict in Seruyan Regency, 2019</i> .....	6
1.1.2.	Tinggi Wilayah dan Jarak ke Ibukota Menurut Kecamatan di Kabupaten Seruyan, 2019 <i>Total Area and Number of Islands by Subdistrict in Seruyan Regency, 2019</i> .....	8
1.1.3.	Banyaknya Desa Menurut Kecamatan serta Topografi Wilayah di Kabupaten Seruyan, 2019 <i>Number of Villages by Subdistrict and Topography in Seruyan Regency, 2019</i> .....	9
1.1.4.	Banyaknya Desa Menurut Lokasi Desa terhadap Kawasan Hutan dan Kecamatan di Kabupaten Seruyan, 2019 <i>Number of Villages by Village Location to Forest Area and Subdistrict in Seruyan Regency, 2019</i> .....	10
1.1.5.	Panjang dan Kedalaman Sungai di Kabupaten Seruyan, 2019 <i>Length and Depth of River in Seruyan Regency, 2019</i> .....	11
<b>1.2.</b>	<b>Iklim/<i>Climate</i></b> .....	<b>12</b>
1.2.1.	Jumlah Hari Hujan dan Curah Hujan menurut Kecamatan dan Bulan di Kabupaten Seruyan, 2019 <i>Number of Raindays and Rainfalls by Subdistrict and Months in Seruyan Regency, 2019</i> .....	12
<b>2.</b>	<b>Pemerintahan/<i>Government</i></b> .....	<b>19</b>
<b>2.1.</b>	<b>Wilayah Administratif/<i>Administrative Area</i></b> .....	<b>24</b>
2.1.1.	Jumlah Desa <sup>1</sup> Menurut Kecamatan di Kabupaten Seruyan, 2015 - 2019 <i>Number of Villages<sup>1</sup> by Subdistrict in Seruyan Regency, 2015 - 2019</i> .....	24
2.1.2.	Jumlah Desa <sup>1</sup> , Rukun Warga (RW), dan Rukun Tetangga (RT) Menurut Kecamatan di Kabupaten Seruyan, 2019 <i>Number of Villages<sup>1</sup>, Rukun Warga, and Rukun Tetangga by Subdistrict in Seruyan Regency, 2019</i> .....	25

2.1.3.	Banyaknya Desa <sup>1</sup> menurut Kepemilikan Badan Permusyawaratan Desa/Lembaga Musyawarah Kelurahan dan Kecamatan di Kabupaten Seruyan, 2019 <i>Number of Villages<sup>1</sup> by Village Consultative Board/Subdistrict Consultative Board and Subdistrict in Seruyan Regency, 2019</i> .....	26
2.1.4.	Nama Camat di Kabupaten Seruyan, 2019 <i>Name of Chief of Subdistrict in Seruyan Regency, 2019</i> .....	27
<b>2.2.</b>	<b>Dewan Perwakilan Rakyat Daerah/Regional House of Representative</b> .....	<b>28</b>
2.2.1.	Jumlah Anggota Dewan Perwakilan Rakyat Daerah menurut Partai Politik dan Jenis Kelamin di Kabupaten Seruyan, 2019 <i>Number of Regional House of Representatives' Members by Political Parties and Sex in Seruyan Regency, 2019</i> .....	28
<b>2.3.</b>	<b>Sumber Daya Manusia/Human Resources</b> .....	<b>29</b>
2.3.1.	Jumlah Pegawai Negeri Sipil Menurut Jabatan dan Jenis Kelamin di Kabupaten Seruyan, 2018 dan 2019 <i>Number of Civil Servants by Occupation and Sex in Seruyan Regency, 2018 and 2019</i> .....	29
2.3.2.	Jumlah Pegawai Negeri Sipil Menurut Tingkat Pendidikan dan Jenis Kelamin di Kabupaten Seruyan, 2018 dan 2019 <i>Number of Civil Servants by Educational Level and Sex in Seruyan Regency, 2018 and 2019</i> .....	30
2.3.3.	Jumlah Pegawai Negeri Sipil Menurut Tingkat Kepangkatan dan Jenis Kelamin di Kabupaten Seruyan, 2018 dan 2019 <i>Number of Civil Servants by Educational Level and Sex in Seruyan Regency, 2018 and 2019</i> .....	31
<b>2.4.</b>	<b>Keuangan Pemerintah/Government Finances</b> .....	<b>33</b>
2.4.1.	Realisasi Pendapatan Pemerintah Kabupaten Seruyan menurut Jenis Pendapatan (ribu rupiah), 2018 dan 2019 <i>Actual Revenues of Government of Seruyan Regency by Sources of Revenues (thousand Rupiahs), 2018 and 2019</i> .....	33
2.4.2.	Realisasi Pendapatan Pemerintah Kabupaten Seruyan menurut Jenis Pendapatan (ribu rupiah), 2018 dan 2019 <i>Actual Revenues of Government of Seruyan Regency by Sources of Revenues (thousand Rupiahs), 2018 and 2019</i> .....	34

<b>3.</b>	<b>Penduduk dan Ketenagakerjaan/<i>Population and Employment</i>.....</b>	<b>35</b>
<b>3.1.</b>	<b>Penduduk/<i>Population</i> .....</b>	<b>40</b>
3.1.1.	Penduduk, Laju Pertumbuhan Penduduk, Distribusi Persentase Penduduk, Kepadatan Penduduk, Rasio Jenis Kelamin Penduduk Menurut Kecamatan di Kabupaten Seruyan, 2019 <i>Population, Population Growth Rate, Percentage Distribution of Population, Population Density, and Population Sex Ratio by Subdistrict in Seruyan Regency, 2019</i> .....	40
3.1.2.	Proyeksi Jumlah Penduduk menurut Kelompok Umur dan Jenis Kelamin di Kabupaten Seruyan, 2019 <i>Projection of Number of Population by Age Group and Sex in Seruyan Regency, 2019</i> .....	42
<b>3.2.</b>	<b>Ketenagakerjaan/<i>Employment</i> .....</b>	<b>43</b>
3.2.1.	Penduduk Berumur 15 Tahun ke Atas menurut Jenis Kegiatan Utama Selama Seminggu yang Lalu di Kabupaten Seruyan, 2018-2019 <i>Population 15 Years of Age and Over by Sex and Main Activity in Seruyan Regency, 2018-2019</i> .....	43
3.2.2.	Penduduk Berumur 15 Tahun ke Atas yang Pendidikan Tertinggi yang Ditamatkan dan Jenis Kegiatan Selama Seminggu yang Lalu di Kabupaten Seruyan, 2019 <i>Population 15 Years of Age and Over by Educational Attainment and Type of Activity During the Previous Week in Seruyan Regency, 2019</i> .....	44
3.2.3.	Penduduk Berumur 15 Tahun ke Atas yang Bekerja menurut Kelompok Umur dan Jenis Kelamin di Kabupaten Seruyan, 2019 <i>Population 15 Years of Age and Over who Worked by Age Group and Sex in Seruyan Regency, 2019</i> .....	46
3.2.4.	Penduduk Berumur 15 Tahun ke Atas yang Bekerja menurut Jam Kerja pada Pekerjaan Utama dan Jenis Kelamin di Kabupaten Seruyan, 2019 <i>Population 15 Years of Age and Over who Worked by Working Hours on the Main Job and Sex in Seruyan Regency, 2019</i> .....	47
3.2.5.	Penduduk Berumur 15 Tahun ke Atas yang Bekerja menurut Jam Kerja Seluruhnya dan Jenis Kelamin di Kabupaten Seruyan, 2019 <i>Population 15 Years of Age and Over who Worked by Total Working Hours and Sex in Seruyan Regency, 2019</i> .....	48
3.2.6.	Penduduk Berumur 15 Tahun ke Atas yang Bekerja menurut Jam Kerja pada Pekerjaan Utama dan Jenis Kelamin di Kabupaten Seruyan, 2019 <i>Population 15 Years of Age and Over who Worked by Working Hours on the Main Job and Sex in Seruyan Regency, 2019</i> .....	49

3.2.7.	Penduduk Berumur 15 Tahun ke Atas yang Bekerja menurut Status Pekerjaan pada Pekerjaan Utama dan Jenis Kelamin di Kabupaten Seruyan, 2019 <i>Population 15 Years of Age and Over who Worked by Employment Status on the Main Job and Sex in Seruyan Regency, 2019 ...</i>	50
3.2.8.	Jumlah Pasar Kerja yang Tercatat pada Dinas Tenaga Kerja dan Transmigrasi Kabupaten Seruyan, 2019 <i>Number of Vacancies Registered at Manpower and Transmigration Regional Office of Seruyan Regency, 2019.....</i>	51
3.2.9.	Upah Minimum Kabupaten (UMK) dan Upah Minimum Sektoral (UMSK) di Kabupaten Seruyan, 2018-2019 <i>Regency Minimum Payment and Regency Sectoral Minimum Payment in Seruyan Regency, 2018-2019.....</i>	52
<b>4.</b>	<b>Sosial dan Kesejahteraan Rakyat/Social and Welfare.....</b>	<b>53</b>
<b>4.1.</b>	<b>Pendidikan/Education.....</b>	<b>61</b>
4.1.1.	Jumlah Sekolah, Guru, dan Murid Taman Kanak-Kanak (TK) di Bawah Kementerian Pendidikan dan Kebudayaan Menurut Kecamatan di Kabupaten Seruyan, 2018/2019-2019/2020 <i>Number of Schools, Teachers, and Pupils in Kindergarten Under The Ministry of Education and Culture by Subdistrict in Seruyan Regency, 2018/2019.....</i>	61
4.1.2.	Jumlah Sekolah, Guru, dan Murid Raudatul Athfal (RA) di Bawah Kementerian Agama Menurut Kecamatan di Kabupaten Seruyan, 2018/2019 dan 2019/2020 <i>Number of Schools, Teachers, and Pupils in Raudatul Athfal (RA) Under The Ministry of Religious Affairs by Subdistrict in Seruyan Regency, 2018/2019 and 2019/2020.....</i>	64
4.1.3.	Jumlah Sekolah, Guru <sup>1</sup> , dan Murid Sekolah Dasar (SD) di Bawah Kementerian Pendidikan dan Kebudayaan Menurut Kecamatan di Kabupaten Seruyan, 2018/2019 dan 2019/2020 <i>Number of Schools, Teachers<sup>1</sup>, and Pupils in Primary Schools Under The Ministry of Education and Culture by Subdistrict in Seruyan Regency, 2018/2019 and 2019/2020</i>	66
4.1.4.	Jumlah Sekolah, Guru, dan Murid Madrasah Ibtidaiyah (MI) di Bawah Kementerian Agama Menurut Kecamatan di Kabupaten Seruyan, 2018/2019 dan 2019/2020 <i>Number of Schools, Teachers, and Pupils in Madrasah Ibtidaiyah (MI) Under The Ministry of Religious Affairs by Subdistrict in Seruyan Regency, 2018/2019 and 2019/2020.....</i>	69

4.1.5.	Jumlah Sekolah, Guru <sup>1</sup> , dan Murid Sekolah Menengah Pertama (SMP) di Bawah Kementerian Pendidikan dan Kebudayaan Menurut Kecamatan di Kabupaten Seruyan, 2018/2019 dan 2019/2020 <i>Number of Schools, Teachers<sup>1</sup>, and Pupils in Junior High Schools Under The Ministry of Education and Culture by Subdistrict in Seruyan Regency, 2018/2019 and 2019/2020</i> .....	72
4.1.6.	Jumlah Sekolah, Guru, dan Murid Madrasah Tsanawiyah (MTs) di Bawah Kementerian Agama Menurut Kecamatan di Kabupaten Seruyan, 2018/2019 dan 2019/2020 <i>Number of Schools, Teachers, and Pupils in Madrasah Tsanawiyah (MTs) Under the Ministry of Religious Affairs by Subdistrict in Seruyan Regency, 2018/2019 and 2019/2020</i> .....	75
4.1.7.	Jumlah Sekolah, Guru <sup>1</sup> , dan Murid Sekolah Menengah Atas (SMA) di Bawah Kementerian Pendidikan dan Kebudayaan Menurut Kecamatan di Kabupaten Seruyan, 2018/2019 dan 2019/2020 <i>Number of Schools, Teachers<sup>1</sup>, and Pupils in Senior High Schools Under The Ministry of Education and Culture by Subdistrict in Seruyan Regency, 2018/2019 and 2019/2020</i> .....	78
4.1.8.	Jumlah Sekolah, Guru <sup>1</sup> , dan Murid Sekolah Menengah Kejuruan (SMK) di Bawah Kementerian Pendidikan dan Kebudayaan Menurut Kecamatan di Kabupaten Seruyan, 2018/2019 dan 2019/2020 <i>Number of Schools, Teachers<sup>1</sup>, and Pupils in Vocational High Schools Under The Ministry of Education and Culture by Subdistrict in Seruyan Regency, 2018/2019 and 2019/2020</i> .....	81
4.1.9.	Jumlah Sekolah, Guru, dan Murid Madrasah Aliyah (MA) di Bawah Kementerian Agama Menurut Kecamatan di Kabupaten Seruyan, 2018/2019 dan 2019/2020 <i>Number of Schools, Teachers, and Pupils in Madrasah Aliyah (MA) Under The Ministry of Religious Affairs by Subdistrict in Seruyan Regency, 2018/2019 and 2019/2020</i> .....	84
4.1.10.	Jumlah Desa/Kelurahan yang Memiliki Fasilitas Sekolah Menurut Kecamatan dan Tingkat Pendidikan di Kabupaten Seruyan, 2014 - 2019 <i>Number of Villages Having Educational Facilities by Subdistrict and Educational Level in Seruyan Regency, 2014 - 2019</i> .....	87
4.1.11.	Angka Partisipasi Murni (APM) dan Angka Partisipasi Kasar (APK) menurut Jenjang Pendidikan di Kabupaten Seruyan, 2018 dan 2019 <i>Net Participation Rates and Gross Participation Rates by Educational Level in Seruyan Regency, 2018 and 2019</i> .....	90



4.1.12.	Persentase Penduduk Berumur 15 Tahun ke Atas yang Melek Huruf menurut Kelompok Umur di Kabupaten Seruyan, 2018 dan 2019 <i>Percentage of Literate People Aged 15 Years and Over by Age Group in Seruyan Regency, 2018 and 2019</i> .....	91
<b>4.2.</b>	<b>Kesehatan/Health</b> .....	<b>92</b>
4.2.1.	Jumlah Desa/Kelurahan Yang Memiliki Sarana Kesehatan Menurut Kecamatan di Kabupaten Seruyan, 2014-2019 <i>Number of Villages Having Health Facilities by Subdistrict in Seruyan Regency, 2014-2019</i> .....	92
4.2.2.	Jumlah Tenaga Kesehatan Menurut Kecamatan di Kabupaten Seruyan, 2019 <i>Number of Medical Personnel by Subdistrict in Seruyan Regency, 2019</i>	95
4.2.3.	Persentase Penduduk yang Mempunyai Keluhan Kesehatan Selama Sebulan Terakhir di Kabupaten Seruyan, 2014-2019 <i>Percentage of People Who Had Health Complaint During a Month Prior to The Survey in Seruyan Regency, 2014-2019</i> .....	97
4.2.4.	Jumlah Rumah Sakit Umum, Rumah Sakit Khusus, Rumah Sakit/Rumah Bersalin, Puskesmas, Klinik/Balai Kesehatan, Posyandu, dan Polindes Menurut Kecamatan di Kabupaten Seruyan, 2018 dan 2019 <i>Number of General Hospital, Special Hospital, Maternity Hospital and Public Health Center, Medical Clinic, Integrated Service Post, Village maternity Cottage by Subdistrict in Seruyan Regency, 2018 and 2019</i> .....	98
4.2.5.	Jumlah Kasus Penyakit Menurut Kecamatan dan Jenis Penyakit di Kabupaten Seruyan, 2019 <i>Number of Disease Cases by Subdistrict and Type of Disease in Seruyan Regency, 2019</i> .....	100
<b>4.3.</b>	<b>Perumahan dan Lingkungan/Housing and Environment</b> .....	<b>102</b>
4.3.1	Jumlah Desa <sup>1</sup> /Kelurahan yang Mengalami Bencana Alam <sup>2</sup> Menurut Kecamatan di Kabupaten Seruyan, 2011 - 2018 <i>Number of Villages<sup>1</sup> that Had Natural Disaster<sup>2</sup> by Subdistrict in Seruyan Regency, 2011 - 2018</i> .....	102
4.3.2	Jumlah Kejadian Bencana Alam Menurut Kecamatan di Kabupaten Seruyan, 2019 <i>Number of Natural Disaster Events by Subdistrict in Seruyan Regency, 2019</i> .....	104
4.3.3	Jumlah Kerusakan Rumah yang Diakibatkan Bencana Alam Menurut Kecamatan di Kabupaten Seruyan, 2018-2019 <i>Number of Damaged Houses Due to Natural Disaster by Subdistrict in Seruyan Regency, 2018-2019</i> .....	107

<b>4.4.</b>	<b>Kriminalitas/Crime.....</b>	<b>109</b>
4.4.1.	Jumlah Kejahatan yang Dilaporkan, Risiko Penduduk Terjadi Tindak Pidanan per 100.000 Penduduk, Persentase Penyelesaian Tindak Pidana, dan Selang Waktu Terjadinya Tindak Pidana menurut Kepolisian Resor, 2016-2018 <i>Crime Total, Crime Rate per 100.000 Population, Percentage of Crime Clearance, and Time Interval of Crime Occurrence by Subdistrict in Seruyan Regency, 2016-2018</i> .....	109
<b>4.5.</b>	<b>Agama dan Sosial Lainnya/ Religion and Other Social Affairs .....</b>	<b>111</b>
4.5.1.	Jumlah Penduduk menurut Kecamatan dan Agama yang Dianut di Kabupaten Seruyan, 2019 <i>Population by Subdistrict and Religion in Seruyan Regency, 2019</i> .....	111
4.5.2.	Jumlah Tempat Peribadatan menurut Kecamatan di Kabupaten Seruyan, 2019 <i>Number of Places of Worship by Subdistrict in Seruyan Regency, 2019</i> .....	113
4.5.3.	Jumlah Jemaah Haji menurut Kecamatan dan Jenis Kelamin di Kabupaten Seruyan, 2018-2019 <i>Number of Haji Pilgrims by Subdistrict and Sex in Seruyan Regency, 2018-2019</i> .....	115
4.5.4.	Jumlah Nikah, Talak, Cerai, dan Rujuk menurut Kecamatan di Kabupaten Seruyan, 2018-2019 <i>Number of Marriage, Divorces, and Rujuk by Subdistrict in Seruyan Regency, 2018-2019</i> .....	117
4.5.5.	Jumlah Penerima Bantuan (Kepala Keluarga) dan Anggaran Bantuan Sosial Pangan menurut Kecamatan di Kabupaten Seruyan, 2019 <i>Number of Aid Recipients (head of households) and Food Social Assistance Budget by Subdistrict in Seruyan Regency, 2019</i> .....	118
<b>4.6.</b>	<b>Kemiskinan dan Pembangunan Manusia/Poverty and Human Development.....</b>	<b>119</b>
4.6.1.	Garis Kemiskinan, Jumlah, dan Persentase Penduduk Miskin di Kabupaten Seruyan, 2010-2019 <i>Poverty Line, Number, and Percentage of Poor People in Seruyan Regency, 2010-2019</i> .....	119
4.6.2.	Indeks Kedalaman Kemiskinan dan Indeks Keparahan Kemiskinan di Kabupaten Seruyan, 2010-2019 <i>Poverty Gap Index and Poverty Severity Index in Seruyan Regency, 2010-2019</i> .....	120
4.6.3.	Indeks Pembangunan di Kabupaten Seruyan, 2010-2019 <i>Human Development Index in Seruyan Regency, 2010-2019</i> .....	121

<b>5.</b>	<b>Pertanian, Peternakan, dan Perikanan/<i>Agriculture, Livestock, and Fishery</i> .....</b>	<b>123</b>
<b>5.1.</b>	<b>Hortikultura/ <i>Horticulture</i> .....</b>	<b>135</b>
5.1.1	Luas Panen Tanaman Sayuran Menurut Kecamatan dan Jenis Tanaman di Kabupaten Seruyan, 2018 dan 2019 <i>Harvested Area of Vegetables by Subdistrict and Kind of Plant in Seruyan Regency, 2018 and 2019</i> .....	135
5.1.2	Produksi Tanaman Sayuran Menurut Kecamatan dan Jenis Tanaman di Kabupaten Seruyan, 2018 dan 2019 <i>Production of Vegetables by Subdistrict and Kind of Plant in Seruyan Regency, 2018 and 2019</i> .....	142
5.1.3	Luas Panen Tanaman Sayuran dan Buah–Buahan Semusim Menurut Jenis Tanaman, 2018 - 2019 <i>Harvested Area of Seasonal Vegetables and Fruits by Kind of Plant, 2018 - 2019</i> .....	149
5.1.4	Produksi Tanaman Sayuran dan Buah–Buahan Semusim Menurut Jenis Tanaman, 2018 - 2019 <i>Production of Seasonal Vegetables and Fruits by Kind of Plant, 2018 - 2019</i> .....	150
5.1.5	Luas Panen Tanaman Biofarmaka Menurut Kecamatan dan Jenis Tanaman di Kabupaten Seruyan (m <sup>2</sup> ), 2018 dan 2019 <i>Harvested Area of Medicinal Plants by Subdistrict and Kind of Plant in Seruyan Regency (m<sup>2</sup>), 2018 and 2019</i> .....	151
5.1.6	Produksi Tanaman Biofarmaka Menurut Kecamatan dan Jenis Tanaman di Kabupaten Seruyan (m <sup>2</sup> ), 2018 dan 2019 <i>Production of Medicinal Plants by Subdistrict and Kind of Plant in Seruyan Regency (m<sup>2</sup>), 2018 and 2019</i> .....	153
5.1.7	Luas Panen Tanaman Biofarmaka Menurut Jenis Tanaman (m <sup>2</sup> ), 2018 - 2019 <i>Harvested Area of Medicinal Plants by Kind of Plant (m<sup>2</sup>), 2018 - 2019</i> .....	155
5.1.8	Produksi Tanaman Biofarmaka Menurut Jenis Tanaman (m <sup>2</sup> ), 2018 - 2019 <i>Production of Medicinal Plants by Kind of Plant (m<sup>2</sup>), 2018 - 2019</i> ..	156
5.1.9	Produksi Buah–Buahan Menurut Kecamatan dan Jenis Tanaman di Kabupaten Seruyan, 2018 dan 2019 <i>Production of Fruits by Subdistrict and Kind of Plant in Seruyan Regency, 2018 and 2019</i> .....	157
5.1.10	Produksi Buah–Buahan dan Sayuran Tahunan Menurut Jenis Tanaman (kuintal), 2018 dan 2019 <i>Production of Annual Fruits and Vegetables by Kind of Plant (quintal), 2018 and 2019</i> .....	164

<b>5.2.</b>	<b>Perkebunan/<i>Estate Crops</i>.....</b>	<b>165</b>
5.2.1	Luas Areal Tanaman Perkebunan Menurut Kecamatan dan Jenis Tanaman di Kabupaten Seruyan (ribu ha), 2018 dan 2019 <i>Planted Area of Estate Crops by Subdistrict and Type of Crops in Seruyan Regency (thousand ha), 2018 and 2019</i> .....	165
5.2.2	Produksi Perkebunan Menurut Kecamatan dan Jenis Tanaman di Kabupaten Seruyan (ribu ton), 2018 dan 2019 <i>Production of Estates by Subdistrict and Type of Crops in Seruyan Regency (thousand tons), 2018 and 2019</i> .....	166
<b>5.3.</b>	<b>Peternakan/<i>Livestock</i>.....</b>	<b>167</b>
5.3.1	Populasi Ternak menurut Kecamatan dan Jenis Ternak di Kabupaten Seruyan (ekor), 2018 dan 2019 <i>Livestock Population by Subdistrict and Kind of Livestock (heads), 2018 and 2019</i> .....	167
5.3.2	Populasi Unggas menurut Kecamatan dan Jenis Unggas di Kabupaten Seruyan (ekor), 2018 dan 2019 <i>Poultry Population by Subdistrict and Kind of Poultry (heads), 2018 and 2019</i> .....	170
5.3.3	Produksi Daging Ternak menurut Kecamatan dan Jenis Ternak di Kabupaten Seruyan (kg), 2018 dan 2019 <i>Meat Production by Subdistrict and Kind of Livestock (kg), 2018 and 2019</i> .....	172
5.3.4	Produksi Daging Unggas menurut Kecamatan dan Jenis Unggas di Kabupaten Seruyan (kg), 2018 dan 2019 <i>Poultry Meat Production by Subdistrict and Kind of Poultry (kg), 2018 and 2019</i> .....	175
5.3.5	Produksi Telur Unggas dan Susu menurut Kecamatan di Kabupaten Seruyan (ton), 2018 dan 2019 <i>Production of Poultry Eggs and Cow Milk by Subdistrict (ton), 2018 and 2019</i> .....	177
<b>5.4.</b>	<b>Perikanan/<i>Fishery</i>.....</b>	<b>179</b>
5.4.1	Produksi dan Nilai Produksi Perikanan Tangkap menurut Kecamatan dan Jenis Penangkapan di Kabupaten Seruyan, 2019 <i>Production and Production Value of Fish Capture by Subdistrict and Type of Capture, 2019</i> ..	179
5.4.2	Produksi dan Nilai Produksi Perikanan Tangkap di Perairan Umum menurut Kecamatan di Kabupaten Seruyan, 2019 <i>Production and Production Value of Inland Open Water Capture Fisheries by Subdistrict, 2019</i> .....	181

5.4.3	Produksi dan Nilai Produksi Perikanan Budidaya menurut Kecamatan dan Jenis Budidaya di Kabupaten Seruyan, 2019 <i>Production and Production Value of Aquaculture by Subdistrict and Type of Culture, 2019....</i>	184
<b>6.</b>	<b>Energi/Energy .....</b>	<b>187</b>
6.1.	Daya Terpasang, Produksi, dan Pemakaian Listrik PT PLN pada Ranting Kuala Pembuang di Kabupaten Seruyan, 2013-2019 <i>Production of Electricity in Seruyan Regency, 2013-2019.....</i>	193
6.2.	Produksi dan Pemakaian Listrik menurut Bulan PT PLN pada Ranting Kuala Pembuang di Kabupaten Seruyan, 2018 <i>Production and Electricity Usage by Month in Seruyan Regency, 2018.....</i>	195
6.3.	Banyaknya Langganan Daya Terpasang dan Pelanggan menurut Bulan di Kabupaten Seruyan, 2018 <i>Number of Power Setting Customer and Customer by Month in Seruyan Regency, 2018 .....</i>	196
6.4.	Kategori Pelanggan dan Banyaknya Air Minum yang Disalurkan oleh PDAM di Kabupaten Seruyan, 2018 ( $m^3$ ) <i>Customer Group and Number of Distributed Drinking Water by PDAM in Seruyan Regency (<math>m^3</math>), 2018 .....</i>	198
6.5.	Produksi dan Distribusi Air Minum oleh Perusahaan Daerah Air Minum per Bulan di Kabupaten Seruyan, 2018 <i>Production and Distribution of Drinking Water by PDAM per Month in Seruyan Regency, 2018.....</i>	199
6.6.	Tarif Air Minum menurut Golongan Pelanggan dan Klasifikasi Volume Konsumsi di Kabupaten Seruyan (Rupiah), 2018 <i>Tarif of Water Supply by Customer Group and Consumption Volume Classification in Seruyan Regency (Rupiah), 2018.....</i>	201
<b>7.</b>	<b>Pariwisata dan Transportasi/Tourism and Transportation.....</b>	<b>203</b>
<b>7.1.</b>	<b>Pariwisata/ Tourism.....</b>	<b>208</b>
7.1.1	Jumlah Rumah Makan/Restoran menurut Kecamatan di Kabupaten Seruyan, 2018-2019 <i>Number of Restaurant by Subdistrict in Seruyan Regency, 2018-2019.....</i>	208
7.1.2	Hotel dan Akomodasi Lainnya di Kabupaten Seruyan, 2019 <i>Hotel and Other Accomodation by Subdistrict in Seruyan Regency, 2019.....</i>	209
7.1.3	Jumlah Objek Wisata menurut Kecamatan di Kabupaten Seruyan, 2016-2019 <i>Number of Tourism Object by Subdistrict in Seruyan Regency, 2016-2019.....</i>	211

7.1.4	Potensi Objek Wisata di Kabupaten Seruyan, 2019 <i>Potention of Tourism Object in Seruyan Regency, 2019</i> .....	212
<b>7.2.</b>	<b>Transportasi/ Transportation</b> .....	<b>216</b>
7.2.1	Agen Travel Angkutan Darat di Kabupaten Seruyan, 2019 <i>Travel Agent in Seruyan Regency, 2019</i> .....	216
7.2.2	Panjang Jalan menurut Kecamatan dan Tingkat Kewenangan Pemerintahan di Kabupaten Seruyan (km), 2019 <i>Length of Roads by Subdistrict and Level of Government Authority in Seruyan Regency (km), 2019</i> .....	217
7.2.3	Panjang Jalan menurut Kecamatan dan Jenis Permukaan Jalan di Kabupaten Seruyan (km), 2019 <i>Length of Roads by Subdistrict and Type of Road Surface in Seruyan Regency (km), 2019</i> .....	218
7.2.4	Panjang Jalan menurut Kecamatan dan Kondisi Jalan di Kabupaten Seruyan (km), 2019 <i>Length of Roads by Subdistrict and Kondisi Jalan in Seruyan Regency (km), 2019</i> .....	219
<b>8.</b>	<b>Pengeluaran Penduduk dan Konsumsi Makanan/ Population Expenditure and Food Comsumption</b> .....	<b>221</b>
8.1.	Persentase Penduduk menurut Golongan Pengeluaran per Kapita Sebulan di Kabupaten Seruyan, 2019 <i>Percentage of Population by Average Expenditure Per Capita per Month in Seruyan Regency, 2019</i> .....	225
8.2.	Pengeluaran Rata-Rata Per Kapita Sebulan menurut Kelompok Barang Makanan di Kabupaten Seruyan, 2019 <i>Average Expenditure per Capita a Month by Group of Food in Seruyan Regency, 2019</i> .....	226
8.3.	Pengeluaran Rata-Rata Per Kapita Sebulan menurut Kelompok Barang Bukan Makanan di Kabupaten Seruyan, 2019 <i>Average Expenditure per Capita a Month by Group of Non Food in Seruyan Regency, 2019</i> .....	227
8.4.	Pengeluaran Rata-Rata Per Kapita Sebulan menurut Kelompok Barang Makanan dan Golongan Pengeluaran di Kabupaten Seruyan, 2019 <i>Average Expenditure per Capita a Month by Group of Food and Expenditure Class in Seruyan Regency, 2019</i> .....	228
8.5.	Pengeluaran Rata-Rata Per Kapita Sebulan menurut Kelompok Barang Bukan Makanan dan Golongan Pengeluaran di Kabupaten Seruyan, 2019 <i>Average Expenditure per Capita a Month by Group of Non Food and Expenditure Class in Seruyan Regency, 2019</i> .....	231

8.6.	Persentase Pengeluaran Rata-Rata Per Kapita Sebulan untuk Makanan dan Bukan Makanan di Kabupaten Seruyan (%), 2010-2019 <i>Percentage of Per Capita Average Expenditure a Month of Food and Non Food in Seruyan Regency (%), 2010-2019</i> .....	234
<b>9.</b>	<b>Sistem Neraca Regional/System of Regional Accounts</b> .....	<b>235</b>
9.1.	Produk Domestik Bruto Atas Dasar Harga Berlaku Menurut Lapangan Usaha (miliar rupiah), 2015 - 2019 <i>Gross Domestic Product at Current Market Prices by Industry (billion rupiahs), 2015 - 2019</i> .....	244
9.2.	Produk Domestik Bruto Atas Dasar Harga Konstan Menurut Lapangan Usaha (miliar rupiah), 2015 - 2019 <i>Gross Domestic Product at Constant Market Prices by Industry (billion rupiahs), 2015 - 2019</i> .....	246
9.3.	Distribusi Persentase Produk Domestik Bruto Atas Dasar Harga Berlaku Menurut Lapangan Usaha, 2015 - 2019 <i>Percentage Distribution of Gross Domestic Product at Current Market Prices by Industry, 2015 - 2019</i> .....	248
9.4.	Laju Pertumbuhan Produk Domestik Bruto Atas Dasar Harga Konstan 2010 Menurut Lapangan Usaha (persen), 2015 - 2019 <i>Growth Rate of Gross Domestic Product at 2010 Constant Market Prices by Industry (percent) (percent), 2015 - 2019</i> .....	250
9.5.	Produk Domestik Regional Bruto Atas Dasar Harga Berlaku Menurut Pengeluaran di Kabupaten Seruyan (miliar rupiah), 2015-2019 <i>Gross Domestic Regional at Constant Market Prices by Type of Expenditure in Seruyan Regency (billion rupiahs), 2015-2019</i> .....	252
9.6.	Produk Domestik Regional Bruto Atas Dasar Harga Konstan Menurut Pengeluaran di Kabupaten Seruyan (miliar rupiah), 2015-2019 <i>Gross Domestic Regional at Current Market Prices by Type of Expenditure in Seruyan Regency (billion rupiahs), 2015-2019</i> .....	253
<b>10.</b>	<b>Perbandingan Antar Kabupaten/Kota / Regency/Municipality Comparison</b> .....	<b>255</b>
10.1.	Jumlah Penduduk menurut Kabupaten/Kota di Kalimantan Tengah, 2015-2019 <i>Population by Regency/Municipality in Kalimantan Tengah Province, 2015-2019</i> .....	260

- 10.2. Jumlah Penduduk Berumur 15 Tahun ke Atas menurut Kabupaten/Kota dan Jenis Kegiatan selama Seminggu yang Lalu di Kalimantan Tengah, 2019 *Number of Population Aged 15 Years and Over by Regency/Municipality and Type of Activity During Previous Week in Kalimantan Tengah Province, 2019*.....261
- 10.3. Jumlah Penduduk Berumur 15 Tahun ke Atas yang Bekerja selama Seminggu yang Lalu menurut Lapangan Pekerjaan Utama dan Kabupaten/Kota di Provinsi Kalimantan Tengah, 2019 *Population of 15 Years of Age and Over who Worked during the Previous Week by Main Industry and Regency/Municipality in Kalimantan Tengah Province, 2019* 262
- 10.4. Tingkat Pengangguran Terbuka (TPT) dan Tingkat Partisipasi Angkatan Kerja (TPAK) menurut Kabupaten/Kota di Provinsi Kalimantan Tengah, 2017-2019 *Unemployment Rate (UR) and Labor Force Participation Rate (LFPR) by Regency/Municipality in Kalimantan Tengah Province, 2017-2019* 263
- 10.5. Jumlah Penduduk Miskin menurut Kabupaten/Kota di Provinsi Kalimantan Tengah, 2017-2019 *Number of Poor People by Regency/Municipality in Kalimantan Tengah Province, 2017-2019*.....265
- 10.6. Persentase Penduduk Miskin menurut Kabupaten/Kota di Provinsi Kalimantan Tengah, 2017-2019 *Percentage of Poor People by Regency/Municipality in Kalimantan Tengah Province, 2017-2019*.....266
- 10.7. Produk Domestik Regional Bruto atas Dasar Harga Berlaku menurut Kabupaten/Kota di Provinsi Kalimantan Tengah (miliar rupiah), 2016-2019 *Gross Regional Domestic Product at Current Market Prices by Regency/Municipality in Kalimantan Tengah Province (billion rupiahs), 2016-2019* .....267
- 10.8. Produk Domestik Regional Bruto atas Dasar Harga Konstan 2010 menurut Kabupaten/Kota di Provinsi Kalimantan Tengah (miliar rupiah), 2016-2019 *Gross Regional Domestic Product at 2010 Constant Market Prices by Regency/Municipality in Kalimantan Tengah Province (billion rupiahs), 2016-2019* .....268
- 10.9. Laju Pertumbuhan Produk Domestik Regional Bruto atas Dasar Harga Konstan 2010 menurut Kabupaten/Kota di Provinsi Kalimantan Tengah (persen), 2016-2019 *Growth Rate of Gross Regional Domestic Product at 2010 Constant Market Prices by Regency/Municipality in Kalimantan Tengah Province (percent), 2016-2019* .....269



10.10. Indeks Pembangunan Manusia menurut Kabupaten/Kota di Provinsi Kalimantan Tengah (persen), 2016-2019 <i>Human Development Index by Regency/Municipality in Kalimantan Tengah Province (percent), 2016-2019</i>	270
--	-----

<https://seruyankab.bps.go.id>

## Daftar Gambar/List Of Figures

Halaman/Page

1. Luas Daerah menurut Kecamatan (%), 2019 *Area of Subdistrict (%)*, 2019..... 5
2. Jumlah Desa/Kelurahan menurut Kecamatan (%), 2019 *Number of Village by Subdistrict (%)*, 2019.....23
3. Jumlah Penduduk menurut Kecamatan (orang), 2019 *Population by Subdistrict (people)*, 2019 ..... 39
4. Jumlah Penduduk menurut Agama di Kabupaten Seruyan (%), 2019 *Population by Religion in Seruyan Regency (%)*, 2019.....60
5. Luas Panen Tanaman Sayuran menurut Jenis Tanaman di Kabupaten Seruyan (ha), 2019 *Harvested Area of Vegetables by Kind of Plant in Seruyan Regency (ha)*, 2019..... 134
6. Produksi Listrik di Kabupaten Seruyan (KWh), 2015-2018 *Production of Electricity in Seruyan Regency (KWh)*, 2015-2018..... 192
7. Jumlah Rumah Makan/Restoran menurut Kecamatan di Kabupaten Seruyan, 2019 *Number of Restaurant by Subdistrict in Seruyan Regency*, 2019 .....207
8. Persentase Rata-Rata Pengeluaran per Kapita Sebulan di Kabupaten Seruyan (%), 2019 *Percentage of Average Expenditure per Capita in a Month in Seruyan Regency (%)*, 2019 .....223
9. Distribusi Persentase Produk Domestik Regional Bruto atas Dasar Harga Berlaku menurut Lapangan Usaha di Kabupaten Seruyan (%), 2019 *Percentage Distribution of Gross Regional Domestic Product at Current Market Price by Industrial Origin in Seruyan Regency (%)*, 2019 ..... 243

10. **Indeks Pembangunan Manusia menurut Kabupaten/Kota di Provinsi Kalimantan Tengah 2019 *Human Development Index by Regency/Municipality in Kalimantan Tengah Province, 2019*..... 259**

<https://seruyankab.bps.go.id>

## Penjelasan Umum/*Explanatory Notes*

Tanda-tanda, satuan-satuan, dan lain-lainnya yang digunakan dalam publikasi ini adalah sebagai berikut:

*Symbols, measurement units, and acronyms which are used in this publication, are as follows:*

### 1. TANDA-TANDA/*SYMBOLS*

Data tidak tersedia/ <i>Data not available</i> .....	: ...
Tidak ada atau nol / <i>Null or zero</i> .....	: -
Data dapat diabaikan/ <i>Data negligible</i> .....	: 0
Tanda decimal/ <i>Decimal point</i> .....	: ,
Data tidak dapat ditampilkan/ <i>Not applicable</i> .....	: NA
Angka estimasi/ <i>Estimated figures</i> .....	: e
Angka diperbaiki/ <i>Revised figures</i> .....	: r
Angka sementara/ <i>Preliminary figures</i> .....	: x
Angka sangat sementara/ <i>Very preliminary figures</i> .....	: xx
Angka sangat sangat sementara/ <i>Very very preliminary figures</i> .....	: xxx

### 2. SATUAN/*UNITS*

barel/ <i>barrel</i> .....	: 158,99 liter/ <i>liters</i> = 1/6,2898 m <sup>3</sup>
hektar (ha)/ <i>hectare (ha)</i> .....	: 10 000 m <sup>2</sup>
kilometer (km)/ <i>kilometres (km)</i> .....	: 1 000 meter/ <i>meters (m)</i>
knot/ <i>knot</i> .....	: 1,8523 km/jam ( <i>km/hour</i> )
kuintal/ <i>quintal</i> .....	: 100 kg
KWh .....	: 1 000-Watt <i>hour</i>
MWh .....	: 1 000 KWh
liter (untuk beras)/ <i>litre (for rice)</i> .....	: 0,80 kg
MMSCF .....	: 1/35,3 m <sup>3</sup>
metrik ton (m.ton)/ <i>metric ton (m. ton)</i> .....	: 0,98421 long ton = 1 000 kg
ons/ <i>ounce</i> .....	: 28,31 gram/ <i>grams</i>
ton .....	: 1 000 kg

Satuan lain: buah, dus, butir, helai/lembar, kaleng, batang, pulsa, ton kilometer (ton-km), jam, menit, persen (%).

*Other units: unit, pack, pieces, sheet, tin, pulse, ton-kilometres(ton-km), hour, minute, percent (%).*

Perbedaan angka di belakang koma disebabkan oleh pembulatan angka.

*The difference in decimal numbers is caused by rounding.*



## Statistik Kunci/Key Statistics

Rincian/Description	Satuan/Unit	2017	2018	2019
(1)	(2)	(3)	(4)	(5)
<b>SOSIAL/SOCIAL</b>				
Penduduk <sup>1</sup> /Population <sup>1</sup>	jiwa/people	189 975	197 839	205 880
Laju Pertumbuhan Penduduk <sup>1</sup> /Population Growth <sup>1</sup>	%	...	4,35	...
Rasio Jenis Kelamin/Sex Ratio	anak/child	117	117	117
Rumah Tangga/Household		53 521	55 737	57 900
Umur Harapan Hidup/Life Expectancy Rate	tahun/years	69,23	69,24	69,25
Angka Melek Huruf Usia 15+/Literacy Rate Aged 15+--	%	...	100,00	...
Tingkat Partisipasi Angkatan Kerja-TPAK <sup>2</sup> Labour Force Participation Rate-LFPR <sup>2</sup>	%	72,86	74,90	71,66
Tingkat Pengangguran Terbuka-TPT <sup>2</sup> Unemployment Rate-LUR <sup>2</sup>	%	4,79	4,40	4,49
Penduduk Miskin <sup>4</sup> /Poor People <sup>4</sup>	ribu/thousand	14,04	14,56	14,66
Persentase Penduduk Miskin <sup>4</sup> Percentage of Poor People <sup>4</sup>	%	7,46	7,43	7,19
Indeks Pembangunan Manusia-IPM <sup>5</sup> Human Development Index <sup>5</sup>	-	66,14	67,04	67,57
<b>EKONOMI/ECONOMIC</b>				
Produk Domestik Regional Bruto (PDRB) Harga Berlaku <sup>6</sup> Gross Regional Domestic Product (GRDP) at Current Price <sup>6</sup>	miliar rupiah billion rupiahs	7 585,62	8 061,73	8 564,91
Produk Domestik Regional Bruto (PDRB) Harga Konstan <sup>7</sup> Gross Regional Domestic Product (GRDP) at Constant Price <sup>7</sup>	miliar rupiah billion rupiahs	5 465,51	5 750,25	6 048,86
Laju Pertumbuhan Ekonomi <sup>7</sup> /Economic Growth <sup>7</sup>	%	5,18	5,21	5,19
Inflasi Kalimantan Tengah/Inflation of Kalimantan Tengah (y-0-y) <sup>9</sup>		3,18	3,67	...
Inflasi Palangka Raya/Inflation of Palangka Raya (y-0-y) <sup>9</sup>		3,29	6,02	...
Inflasi Sampit/Inflation of Sampit (y-0-y) <sup>9</sup>		3,11	4,52	...

Catatan/Notes: <sup>1</sup> Data 2006–2009: berdasarkan hasil SUPAS 2005; mulai 2010: Hasil proyeksi penduduk Indonesia 2010–2035 (pertengahan tahun/June); Data in 2006–2009: based on SUPAS 2005; since 2010: The result of Indonesia population projection 2010–2035 (midyear/June);

<sup>2</sup> Kondisi Agustus/Condition at August

- <sup>3</sup> Menggunakan penimbang hasil proyeksi penduduk tahun 2010–2035; *Weighted by the 2010–2035 population projection*
- <sup>4</sup> Kondisi Maret; *Condition at March*
- <sup>5</sup> Sejak tahun 2010, IPM dihitung dengan metode baru. Komponen IPM metode baru adalah angka harapan hidup saat lahir, harapan lama sekolah, rata-rata lama sekolah, dan pengeluaran per kapita; *Since 2010, HDI was calculated using new method. New HDI component are life expectancy at birth, expected years of schooling, means years of schooling, and expenditure per capita*
- <sup>6</sup> Mulai tahun 2010 mengadopsi System of National Account 2008 (SNA 2008); *Since 2010 is in line with System of National Account 2008 (SNA 2008)*
- <sup>7</sup> Sebelum 2011 menggunakan tahun dasar 2000 (2000=100), mulai 2011 menggunakan tahun dasar 2010 (2010=100); *Before 2011 using 2000 base year (2000=100), since 2011 using 2010 base year (2010=100)*
- <sup>8</sup> Mulai 2010 proyeksi penduduk berdasarkan hasil SP2010; *Since 2010 population projection based on SP2010*
- <sup>9</sup> IHR 82 kota (2012 = 100); *CPI 82 cities (2012 = 100)*

<https://seruyankab.bps.go.id>

### SULING TAMBUN

Kecamatan terjauh dari ibukota  
The farrest district from the capital

Jaraknya  
The distance is

**509** KM

**350** KM  
Panjang Sungai Seruyan dari hilir ke hulu  
The length of Seruyan River  
from downstream to upstream

**250** M  
Lebar Sungai Seruyan  
Width of Seruyan River

**5** M  
Kedalaman Sungai Seruyan  
The depth of Seruyan River







## PENJELASAN TEKNIS

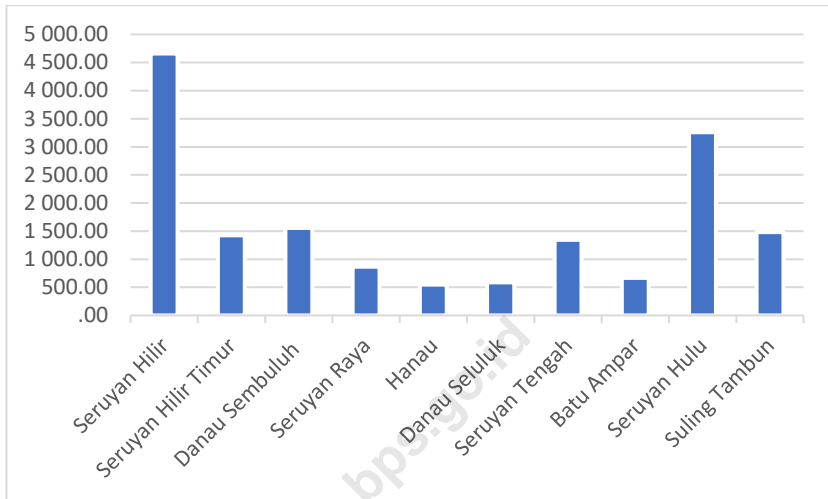
1. **Letak astronomis** adalah letak suatu pada muka bumi yang didefinisikan dengan dari posisi garis lintang dan garis bujur. Garis lintang adalah koordinat geografis yang menunjukkan posisi utara-selatan sebuah titik di permukaan bumi sedangkan garis bujur adalah menunjukkan posisi timur-barat.
2. **Letak geografis** adalah posisi keberadaan sebuah wilayah berdasarkan letak dan bentuknya dimuka bumi. Letak geografis menunjukkan batas-batas wilayah dan berkaitan dengan fitur geografis fisik (seperti benua, pegunungan, samudera, laut, sungai, dan danau).
3. **Luas wilayah kabupaten/kota** mengacu kepada Undang-Undang Nomor 5 Tahun 2002 Tentang Pembentukan Kabupaten Seruyan, Kabupaten Seruyan, Kabupaten Sukamara, Kabupaten Lamandau, Kabupaten Gunung Mas, Kabupaten Pulang Pisau, Kabupaten Murung Raya, Dan Kabupaten Barito Timur Di Provinsi Kalimantan Tengah dan Permendagri RI No. 137 Tahun 2017 Tentang Kode dan Data Wilayah Administrasi Pemerintahan.

## TECHNICAL NOTES

1. **Astronomical position** is a point on the earth, defined in terms of astronomical latitude and longitude. Latitude is a coordinate that specifies the north-south position of a point on the Earth's surface, whereas longitude specifies the east-west position.
2. **Geographic position** is the situation of any point or area on the earth's surface in relation to the territories or objects outside it. Geographic position denotes territorial boundaries and relates to physical-geographic features (such as continents, mountains, oceans, seas, rivers, and lakes).
3. **The area of the regency/municipality** based on Law No.5 of 2002 on the Establishment of the Regencies of Seruyan, Seruyan, Sukamara, Lamandau, Gunung Mas, Pulang Pisau, Murung Raya and East Barito and Regulation of the Minister of Home Affairs RI Number 137 in 2017 on the Code and Regional Government Administration Data.

4. **Iklm** adalah statistik cuaca dalam jangka waktu yang lama. Iklm diukur dengan menilai pola variasi suhu, kelembaban, tekanan atmosfer, angin, curah hujan, jumlah partikel atmosfer, dan variabel meteorologi lainnya di wilayah tertentu dalam jangka waktu yang lama. Cuaca berbeda dengan iklim, yaitu menggambarkan kondisi jangka pendek dari variabel-variabel tersebut.
4. **Climate** is the statistics of weather over long periods of time. It is measured by assessing the patterns of variation in temperature, humidity, atmospheric pressure, wind, precipitation, atmospheric particle count, and other meteorological variables in a given region over long periods of time. Weather differs from climate, in that weather only describes the short-term conditions of these variables.

**Gambar 1. Luas Daerah menurut Kecamatan (%), 2019**  
*Picture Area of Subdistrict (%), 2019*



## 1.1. Geografi/Geography

**Tabel** 1.1.1. Luas Daerah Menurut Kecamatan di Kabupaten Seruyan, 2019  
*Table* Total Area and by Subdistrict in Seruyan Regency, 2019

Kecamatan Subdistrict		Ibukota Kecamatan Capital of Subdistrict
(1)		(2)
1.	Seruyan Hilir	Kuala Pembuang
2.	Seruyan Hilir Timur	Pematang Panjang
3.	Danau Sembuluh	Telaga Pulang
4.	Seruyan Raya	Terawan
5.	Hanau	Pembuang Hulu
6.	Danau Seluluk	Asam Baru
7.	Seruyan Tengah	Rantau Pulut
8.	Batu Ampar	Sandul
9.	Seruyan Hulu	Tumbang Manjul
10.	Suling Tambun	Tumbang Langkai
Seruyan		Kuala Pembuang

Lanjutan Tabel/Continued Table 1.1.1

Kecamatan Subdistrict		Luas <sup>1</sup> (km <sup>2</sup> ) Total Area <sup>1</sup> (square.km)	Persentase terhadap Luas Kabupaten/Kota <sup>1</sup> Percentage to Regency/Municipality's Area <sup>1</sup>
(1)		(3)	(4)
1.	Seruyan Hilir	4 659,00	28,40
2.	Seruyan Hilir Timur	1 428,00	8,71
3.	Danau Sembuluh	1 555,00	9,48
4.	Seruyan Raya	869,00	5,30
5.	Hanau	549,00	3,35
6.	Danau Seluluk	586,00	3,57
7.	Seruyan Tengah	1 343,32	8,19
8.	Batu Ampar	668,68	4,08
9.	Seruyan Hulu	3 262,00	19,89
10.	Suling Tambun	1 484,00	9,05
<b>Seruyan</b>		<b>16 404,00</b>	<b>100</b>

Catatan/Note: <sup>1</sup>Berdasarkan Peraturan Menteri Dalam Negeri Nomor 13/ Tahun 2017/ tanggal 29 Desember 2017/Based on Minister of Home Affairs Regulation Number 13/2017, December 29, 2017

Sumber/Source: Peraturan Menteri Dalam Negeri Nomor 13/ Tahun 2017/ tanggal 29 Desember 2017, Sekretariat Daerah Kabupaten Seruyan, dan BPS/ Minister of Home Affairs Regulation Number 13/2017, Administration Regional Secretariat of Seruyan Regency, and BPS-Statistics Indonesia

**1.1.2. Tinggi Wilayah dan Jarak ke Ibukota Menurut Kecamatan di Kabupaten Seruyan, 2019**  
**Total Area and Number of Islands by Subdistrict in Seruyan Regency, 2019**

**Tabel**  
 Table

Kecamatan Subdistrict		Tinggi Wilayah (mdpl) Altitude (m a.s.l)	Jarak ke Ibukota <sup>2</sup> Distance to the Capital
(1)		(2)	(3)
1.	Seruyan Hilir		0
2.	Seruyan Hilir Timur		15
3.	Danau Sembuluh		225
4.	Seruyan Raya		210
5.	Hanau		275
6.	Danau Seluluk		260
7.	Seruyan Tengah		355
8.	Batu Ampar		315
9.	Seruyan Hulu		470
10.	Suling Tambun		509
<b>Seruyan</b>			-

Catatan/Note: <sup>1</sup> Berdasarkan hasil Podes 2014

<sup>2</sup> Berdasarkan hasil Podes 2018

Sumber/Source: Peraturan Menteri Dalam Negeri Nomor 137 Tahun 2017 tanggal 29 Desember 2017, Sekretariat Daerah Kabupaten Seruyan, dan BPS

**1.1.3. Banyaknya Desa Menurut Kecamatan serta Topografi Wilayah di Kabupaten Seruyan, 2019**  
**Number of Villages by Subdistrict and Topography in Seruyan Regency, 2019**

**Tabel**  
*Table*

	Kecamatan <i>Subdistrict</i>	Puncak/Lereng <i>Peak/Slope</i>	Lembah <i>Valley</i>	Dataran <i>Flat</i>	Jumlah <i>Total</i>
	(1)	(2)	(3)	(4)	(5)
1.	Seruyan Hilir	-	-	10	10
2.	Seruyan Hilir Timur	-	-	6	6
3.	Danau Sembuluh	-	-	8	8
4.	Seruyan Raya	-	-	5	5
5.	Hanau	-	-	7	7
6.	Danau Seluluk	-	-	6	6
7.	Seruyan Tengah	-	-	20	20
8.	Batu Ampar	-	-	9	9
9.	Seruyan Hulu	-	-	20	20
10.	Suling Tambun	-	-	9	9
	Seruyan	-	-	100	100

Sumber/Source: BPS, Pendataan Potensi Desa (Podes)/ BPS-Statistics Indonesia, Village Potential Data Collection



**1.1.4. Banyaknya Desa Menurut Lokasi Desa terhadap Kawasan Hutan dan Kecamatan di Kabupaten Seruyan, 2019**

**Tabel**  
Table

**Number of Villages by Village Location to Forest Area and Subdistrict in Seruyan Regency, 2019**

	Kecamatan Subdistrict	Dalam Hutan Inside Forest Area	Tepi/Sekitar Hutan Edge/Around Forest Area	Luar Hutan Outside Forest Area	Jumlah Total
	(1)	(2)	(3)	(4)	(5)
1.	Seruyan Hilir	5	4	-	9
2.	Seruyan Hilir Timur	-	-	6	6
3.	Danau Sembuluh	-	7	1	8
4.	Seruyan Raya	6	1	-	7
5.	Hanau	7	3	-	10
6.	Danau Seluluk	6	-	-	6
7.	Seruyan Tengah	20	-	-	20
8.	Batu Ampar	2	-	3	5
9.	Seruyan Hulu	1	10	9	20
10.	Suling Tambun	9	-	-	9
	Seruyan	56	25	19	100

Sumber/Source: BPS, Pendataan Potensi Desa (Podes)/ BPS-Statistics Indonesia, Village Potential Data Collection

**Tabel**  
*Table*

**1.1.5. Panjang dan Kedalaman Sungai di Kabupaten Seruyan, 2019**  
***Length and Depth of River in Seruyan Regency, 2019***

Nama Sungai <i>Name of River</i>		Panjang (km) <i>Length (km)</i>	Panjang Dapat Dilayari (km) <i>Navigable Length (km)</i>	Kedalaman (m) <i>Depth (m)</i>	Lebar (m) <i>Width (m)</i>
(1)		(2)	(3)	(4)	(5)
1.	<b>Seruyan</b>	<b>350</b>	<b>300</b>	<b>5</b>	<b>250</b>
Seruyan		<b>350</b>	<b>300</b>	<b>5</b>	<b>250</b>

Sumber/Source: Dinas Perhubungan Provinsi Kalimantan Tengah/ *Transportation Office of Kalimantan Tengah Province*

## 1.2. Iklim/Climate

1.2.1. Jumlah Hari Hujan dan Curah Hujan menurut Kecamatan dan Bulan di Kabupaten Seruyan, 2019  
**Number of Raindays and Rainfalls by Subdistrict and Months in Seruyan Regency, 2019**

**Tabel**  
*Table*

Kecamatan Subdistrict	Januari/January		Februari/February	
	Hari Hujan Raindays	Curah Hujan (mm) Rainfalls (mm)	Hari Hujan Raindays	Curah Hujan (mm) Rainfalls (mm)
(1)	(2)	(3)	(4)	(5)
Seruyan Hilir	18	169,00	15	100,00
Seruyan Hilir Timur	-	-	-	-
Danau Sembuluh	24	103,20	17	157,70
Seruyan Raya	-	-	-	-
Hanau	20	151,00	27	512,00
Danau Seluluk	20	604,00	20	698,00
Seruyan Tengah	19	283,00	23	351,00
Batu Ampar	11	118,50	16	304,60
Seruyan Hulu	-	-	-	-
Suling Tambun	-	-	-	-
<b>Seruyan</b>	<b>18,67</b>	<b>238,12</b>	<b>19,67</b>	<b>353,88</b>

Lanjutan Tabel/Continued Table 1.2.1

Kecamatan Subdistrict	Maret/March		April/April	
	Hari Hujan Raindays	Curah Hujan (mm) Rainfalls (mm)	Hari Hujan Raindays	Curah Hujan (mm) Rainfalls (mm)
(1)	(6)	(7)	(8)	(9)
Seruyan Hilir	18	178,00	16	265,00
Seruyan Hilir Timur	-	-	-	-
Danau Sembuluh	24	190,60	21	115,20
Seruyan Raya	-	-	-	-
Hanau	19	250,00	18	185,00
Danau Seluluk	26	276,00	25	409,00
Seruyan Tengah	19	125,00	23	340,00
Batu Ampar	10	181,40	14	265,00
Seruyan Hulu	-	-	-	-
Suling Tambun	-	-	-	-
<b>Seruyan</b>	<b>19,33</b>	<b>200,17</b>	<b>19,50</b>	<b>263,20</b>

Lanjutan Tabel/Continued Table 1.2.1

Kecamatan Subdistrict	Mei/May		Juni/June	
	Hari Hujan Raindays	Curah Hujan (mm) Rainfalls (mm)	Hari Hujan Raindays	Curah Hujan (mm) Rainfalls (mm)
(1)	(10)	(11)	(12)	(13)
1. Seruyan Hilir	13	268,00	19	272,00
2. Seruyan Hilir Timur	-	-	-	-
3. Danau Sembuluh	15	37,90	15	114,80
4. Seruyan Raya	-	-	-	-
5. Hanau	14	278,00	15	582,00
6. Danau Seluluk	22	193,00	22	268,00
7. Seruyan Tengah	19	225,00	21	305,00
8. Batu Ampar	11	93,60	14	285,60
9. Seruyan Hulu	-	-	-	-
10. Suling Tambun	-	-	-	-
<b>Seruyan</b>	<b>15,67</b>	<b>182,58</b>	<b>17,67</b>	<b>304,57</b>

Lanjutan Tabel/Continued Table 1.2.1

Kecamatan Subdistrict	Juli/July		Agustus/August	
	Hari Hujan Raindays	Curah Hujan (mm) Rainfalls (mm)	Hari Hujan Raindays	Curah Hujan (mm) Rainfalls (mm)
(1)	(14)	(15)	(16)	(17)
1. Seruyan Hilir	0	0	0	0
2. Seruyan Hilir Timur	-	-	-	-
3. Danau Sembuluh	3	0	2	0
4. Seruyan Raya	-	-	-	-
5. Hanau	5	16	4	12
6. Danau Seluluk	9	9	3	0
7. Seruyan Tengah	9	0	3	0
8. Batu Ampar	5	38,9	4	35,5
9. Seruyan Hulu	-	-	-	-
10. Suling Tambun	-	-	-	-
<b>Seruyan</b>	<b>5,17</b>	<b>10,65</b>	<b>2,67</b>	<b>7,92</b>

Lanjutan Tabel/Continued Table 1.2.1

Kecamatan Subdistrict	September/September		Oktober/October	
	Hari Hujan Raindays	Curah Hujan (mm) Rainfalls (mm)	Hari Hujan Raindays	Curah Hujan (mm) Rainfalls (mm)
(1)	(18)	(19)	(20)	(21)
1. Seruyan Hilir	0	0	7	138
2. Seruyan Hilir Timur	...	...	...	...
3. Danau Sembuluh	3	8,4	23	107,4
4. Seruyan Raya	...	...	...	...
5. Hanau	6	41	6	214
6. Danau Seluluk	15	73	19	183
7. Seruyan Tengah	3	0	16	293
8. Batu Ampar	4	63,4	11	179,2
9. Seruyan Hulu	...	...	...	...
10. Suling Tambun	...	...	...	...
<b>Seruyan</b>	<b>5,17</b>	<b>30,97</b>	<b>13,67</b>	<b>185,77</b>

Lanjutan Tabel/Continued Table 1.2.1

Kecamatan Subdistrict	November/November		Desember/December	
	Hari Hujan Raindays	Curah Hujan (mm) Rainfalls (mm)	Hari Hujan Raindays	Curah Hujan (mm) Rainfalls (mm)
(1)	(22)	(23)	(24)	(25)
1. Seruyan Hilir	0	685	9	26
2. Seruyan Hilir Timur	-	-	-	-
3. Danau Sembuluh	26	144,9	28	307,7
4. Seruyan Raya	-	-	-	-
5. Hanau	20	186	19	204
6. Danau Seluluk	23	204	25	352
7. Seruyan Tengah	8	203	10	350
8. Batu Ampar	13	88	16	220,6
9. Seruyan Hulu	-	-	-	-
10. Suling Tambun	-	-	-	-
<b>Seruyan</b>	<b>15,00</b>	<b>251,82</b>	<b>17,83</b>	<b>243,38</b>

Sumber/Source: Dinas Ketahanan Pangan dan Pertanian Kabupaten Seruyan/ Food Security and Agriculture Office of Seruyan Regency





## PEMERINTAHAN GOVERNMENT

2

# 78,7%

PNS lulusan perguruan tinggi di Seruyan 2019

*Civil servant graduated from college in Seruyan 2019*



### PERSENTASE PNS BERDASARKAN JENIS KELAMIN DI SERUYAN 2019

*Percentage of civil servant by sex in Seruyan 2019*



Laki-laki / Male

%  
50,8



Perempuan /  
Female

%  
49,2



## PENJELASAN TEKNIS

1. **Desa/kelurahan** adalah satuan organisasi pemerintahan terendah di Indonesia. Desa dipimpin oleh seorang kepala desa yang berada di bawah camat. Kepala desa dipilih secara demokratis oleh masyarakat sedangkan kepala kelurahan ditunjuk dari pegawai negeri.
2. **Kabupaten/kota** di Provinsi Kalimantan Tengah sampai tahun 1998, sebelum ada pemekaran daerah, yaitu :
  - a. Kota Palangka Raya;
  - b. Kabupaten Barito Selatan;
  - c. Kabupaten Barito Utara;
  - d. Kabupaten Kapuas;
  - e. Kabupaten Kotawaringin Barat;
  - f. Kabupaten Kotawaringin Timur.
  - g. Kabupaten di Provinsi Kalimantan Tengah yang merupakan hasil pemekaran daerah sejak tahun 1999 yaitu :
    - 1) Kabupaten Barito Timur;
    - 2) Kabupaten Murung Raya;
    - 3) Kabupaten Gunung Mas;

## TECHNICAL NOTES

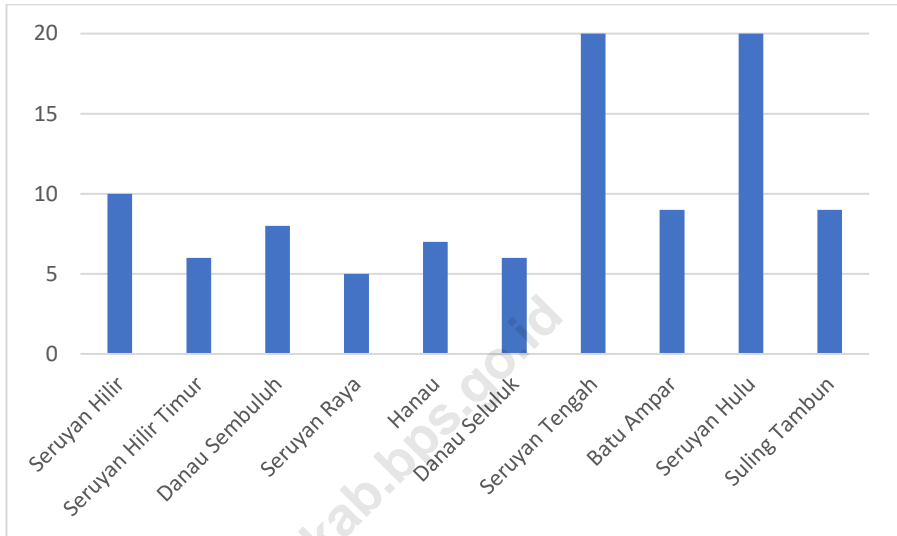
1. **Village/kelurahan** refers to the territory which is the lowest administration unit of the Government of Indonesia. This includes the community which is headed by a village head who ranks directly below the subdistrict head. The heads of desa are democratically elected by the community whereas heads of kelurahan (lurah) are appointed as public servants.
2. **Regencies/municipality** in Kalimantan Tengah Province until 1998, before the expansion happened, are:
  1. Palangka Raya Municipality
  2. Barito Selatan Regency
  3. Barito Utara Regency
  4. Kapuas Regency
  5. Kotawaringin Barat Regency
  6. Kotawaringin Timur Regency
 The name of regency in Kalimantan Tengah that formed at the expansion since 1999 are :
  1. Barito Timur Regency;
  2. Murung Raya Regency;
  3. Gunung Mas Regency;
  4. Pulang Pisau Regency;
  5. Lamandau Regency;
  6. Sukamara Regency;
  7. Seruyan Regency;
  8. Seruyan Regency.

- 4) Kabupaten Pulang Pisau;
- 5) Kabupaten Lamandau;
- 6) Kabupaten Sukamara;
- 7) Kabupaten Seruyan;
- 8) Kabupaten Seruyan.

3. **Pegawai negeri sipil (PNS)** adalah setiap warga negara Republik Indonesia yang telah memenuhi syarat yang ditentukan, diangkat oleh pejabat yang berwenang, dan disertai tugas dalam jabatan negeri, atau disertai tugas negara lainnya, dan digaji berdasarkan peraturan perundang-undangan yang berlaku. PNS terdiri dari PNS pusat dan PNS daerah.

4. *The civil servant (PNS) is every citizen of the Republic of Indonesia who has been determined eligible, be appointed by the authorized official, and assigned the duty in the state office, or charge of any other state duty, is paid based on legislation and regulations. PNS consists of central and regional civil servants.*

**Gambar 2. Jumlah Desa/Kelurahan menurut Kecamatan (%), 2019**  
*Picture* **Number of Village by Subdistrict (%), 2019**



## 2.1. Wilayah Administratif/Administrative Area

2.1.1. Jumlah Desa<sup>1</sup> Menurut Kecamatan di Kabupaten Seruyan, 2015 - 2019**Tabel**

Table

**Number of Villages<sup>1</sup> by Subdistrict in Seruyan Regency, 2015 - 2019**

	<b>Kecamatan</b>	<b>2015</b>	<b>2016</b>	<b>2017</b>	<b>2018</b>	<b>2019</b>
	<b>Subdistrict</b>					
	(1)	(2)	(3)	(4)	(5)	(6)
1.	Seruyan Hilir	10	10	10	10	10
2.	Seruyan Hilir Timur	6	6	6	6	6
3.	Danau Sembuluh	8	8	8	8	8
4.	Seruyan Raya	5	5	5	5	5
5.	Hanau	7	7	7	7	7
6.	Danau Seluluk	6	6	6	6	6
7.	Seruyan Tengah	20	20	20	20	20
8.	Batu Ampar	9	9	9	9	9
9.	Seruyan Hulu	20	20	20	20	20
10.	Suling Tambun	9	9	9	9	9
	<b>Seruyan</b>	<b>100</b>	<b>100</b>	<b>100</b>	<b>100</b>	<b>100</b>

Catatan/Note:

<sup>1</sup> Termasuk kelurahan dan Unit Permukiman Transmigrasi (UPI)/Include  
Transmigration Settlement Unit

2015-2018: Peraturan Kepala Badan Pusat Statistik Nomor 29 Tahun 2018 Tanggal 15 Januari 2018 tentang Perubahan Atas Peraturan Kepala Badan Pusat Statistik Nomor 55 Tahun 2017 tentang Kode dan Nama Wilayah Kerja Statistik Tahun 2017/Chief Statistician Regulation Number 29/2018, January 15 2018, as a revision of Chief Statistician Regulation Number 55 of 2017 on Code and Name of Regional Level of Data Collection

Sumber/Source:

2019: Peraturan Kepala Badan Pusat Statistik Nomor 1 Tahun 2020 Tanggal 5 Februari 2020 tentang Perubahan Atas Peraturan Kepala Badan Pusat Statistik Nomor 3 Tahun 2019 tentang Kode dan Nama Wilayah Kerja Statistik Tahun 2019/Chief Statistician Regulation Number 1/2020, February 5 2020, as a revision of Chief Statistician Regulation Number 3 of 2019 on Code and Name of Regional Level of Data Collection

**2.1.2. Jumlah Desa<sup>1</sup>, Rukun Warga (RW), dan Rukun Tetangga (RT) Menurut Kecamatan di Kabupaten Seruyan, 2019**  
**Number of Villages<sup>1</sup>, Rukun Warga, and Rukun Tetangga by Subdistrict in Seruyan Regency, 2019**

**Tabel**  
*Table*

	<b>Kecamatan Subdistrict</b>	<b>Desa<sup>1</sup></b>	<b>RW<sup>1</sup></b>	<b>RT<sup>1</sup></b>
	(1)	(2)	(3)	(4)
1.	Seruyan Hilir	8	12	45
2.	Seruyan Hilir Timur	6	21	65
3.	Danau Sembuluh	8	1	28
4.	Seruyan Raya	5	9	44
5.	Hanau	7	7	46
6.	Danau Seluluk	6	12	56
7.	Seruyan Tengah	19	40	145
8.	Batu Ampar	9	13	44
9.	Seruyan Hulu	20	3	49
10.	Suling Tambun	9	-	21
	<b>Seruyan</b>	<b>97</b>	<b>118</b>	<b>543</b>

Catatan/Note: <sup>1</sup> Tidak termasuk kelurahan dan Unit Permukiman Transmigrasi (UPI)/Not include Transmigration Settlement Unit

Sumber/Source: Sekretariat Daerah Kabupaten Seruyan/Administration Regional Secretariat of Seruyan Regency



**2.1.3. Banyaknya Desa<sup>1</sup> menurut Kepemilikan Badan Permusyawaratan Desa/Lembaga Musyawarah Kelurahan dan Kecamatan di Kabupaten Seruyan, 2019**  
**Number of Villages<sup>1</sup> by Village Consultative Board/Subdistrict Consultative Board and Subdistrict in Seruyan Regency, 2019**

**Tabel**  
Table

Kecamatan Subdistrict	Badan Permusyawaratan Desa/Village Consultative Board		Lembaga Musyawarah Kelurahan/Village Consultative Board	
	Ada/Available	Tidak Ada/Not Available	Ada/Available	Tidak Ada/Not Available
(1)	(2)	(3)	(4)	(5)
1. Seruyan Hilir	8	-	-	2
2. Seruyan Hilir Timur	6	-	-	-
3. Danau Sembuluh	8	-	-	-
4. Seruyan Raya	5	-	-	-
5. Hanau	7	-	-	-
6. Danau Seluluk	6	-	-	-
7. Seruyan Tengah	19	-	1	-
8. Batu Ampar	9	-	-	-
9. Seruyan Hulu	20	-	-	-
10. Suling Tambun	9	-	-	-
<b>Seruyan</b>	<b>97</b>	<b>-</b>	<b>1</b>	<b>2</b>

Catatan/Note: <sup>1</sup> Termasuk kelurahan dan Unit Permukiman Transmigrasi (UPT)/Include Transmigration Settlement Unit

Sumber/Source: BPS, Pendataan Potensi Desa (Podes)/BPS-Statistics Indonesia, Village Potential Data Collection

**Tabel 2.1.4. Nama Camat di Kabupaten Seruyan, 2019**  
*Table Name of Chief of Subdistrict in Seruyan Regency, 2019*

<b>Kecamatan</b>		<b>Nama Camat</b>
<b>Subdistrict</b>		<b>Chief of Subdistrict</b>
(1)	(2)	(3)
1.	Seruyan Hilir	IDHAM BANAN WIJAYA KUSUMAH, SE., MSM
2.	Seruyan Hilir Timur	HERIYADI ZEBUA, S.Pd., MM
3.	Danau Sembuluh	MARYOSO, SP., MM
4.	Seruyan Raya	ROBY KURNIAWAN, ST
5.	Hanau	TITOK KURDIAS, SH., MM
6.	Danau Seluluk	ANANG DIRJO, SP., MM
7.	Seruyan Tengah	PRIMERMEN, S.Hut
8.	Batu Ampar	DOMASES AL ATAK, SE
9.	Seruyan Hulu	ANGGA, SE
10.	Suling Tambun	LIPINUS, SE
<b>Seruyan</b>		-

Sumber/Source: Badan Kepegawaian dan Pengembangan Sumber Daya Manusia Kabupaten Seruyan/ *Regional Employment and Human Resources Development Agency of Seruyan Regency*

## 2.2. Dewan Perwakilan Rakyat Daerah/*Regional House of Representative*

### 2.2.1. Jumlah Anggota Dewan Perwakilan Rakyat Daerah menurut Partai Politik dan Jenis Kelamin di Kabupaten Seruyan, 2019 *Number of Regional House of Representatives' Members by Political Parties and Sex in Seruyan Regency, 2019*

**Tabel**

*Table*

	<b>Partai Politik</b> <i>Political Parties</i>	<b>Laki-Laki</b> <i>Male</i>	<b>Perempuan</b> <i>Female</i>	<b>Jumlah</b> <i>Total</i>
	(1)	(2)	(3)	(4)
1.	PDI-Perjuangan	...	...	...
2.	Partai Golkar	...	...	...
3.	Partai Nasional Demokrat	...	...	...
4.	Partai Hanura	...	...	...
5.	Partai Persatuan Pembangunan	...	...	...
6.	Partai Gerindra	...	...	...
7.	Partai Amanat Nasional	...	...	...
8.	Partai Demokrat	...	...	...
9.	Partai Kebangkitan Bangsa	...	...	...
10.	Partai Keadilan Sejahtera	...	...	...
	<b>Jumlah/Total</b>	<b>22</b>	<b>3</b>	<b>25</b>

Sumber/*Source*: Sekretariat DPRD Kabupaten Seruyan/*Seruyan Regency Legislative Council Secretariat*

## 2.3. Sumber Daya Manusia/Human Resources

### 2.3.1. Jumlah Pegawai Negeri Sipil Menurut Jabatan dan Jenis Kelamin di Kabupaten Seruyan, 2018 dan 2019 Number of Civil Servants by Occupation and Sex in Seruyan Regency, 2018 and 2019

**Tabel**  
Table

Jabatan/Occupation	2018			2019		
	Laki-laki Male	Perempuan Female	Jumlah Total	Laki-laki Male	Perempuan Female	Jumlah Total
(1)	(2)	(3)	(4)	(5)	(6)	(7)
Fungsional Tertentu/Specific Functional	620	969	1 589	682	1 057	1 739
Fungsional Umum/Staf/General Functional	523	295	818	478	278	756
Struktural/Structural	388	157	545	418	194	612
• Eselon IV/4th Echelon	245	128	373	273	161	434
• Eselon III/3rd Echelon	112	28	140	118	33	151
• Eselon II/2nd Echelon	31	1	32	27	-	27
• Eselon I/1st Echelon	-	-	-	-	-	-
<b>Jumlah/Total</b>	<b>1 531</b>	<b>1 421</b>	<b>2 952</b>	<b>1 578</b>	<b>1 529</b>	<b>3 107</b>

Sumber/Source: Badan Kepegawaian dan Pengembangan Sumber Daya Manusia Kabupaten Seruyan/ Regional Employment and Human Resources evelopment Agency of Seruyan Regency

### 2.3.2. Jumlah Pegawai Negeri Sipil Menurut Tingkat Pendidikan dan Jenis Kelamin di Kabupaten Seruyan, 2018 dan 2019

**Tabel**

Table

**Number of Civil Servants by Educational Level and Sex in Seruyan Regency, 2018 and 2019**

Tingkat Pendidikan Educational Level	2018			2019		
	Laki-laki Male	Perempuan Female	Jumlah Total	Laki-laki Male	Perempuan Female	Jumlah Total
(1)	(2)	(3)	(4)	(5)	(6)	(7)
Sampai dengan SD/ Up to Primary School	7	2	9	6	2	8
SLTP/Sederajat / General/Vocational Junior High School	22	3	25	17	3	20
SMA/Sederajat /General/Vocational Senior High School	445	235	680	418	216	634
Diploma I, II, III/ Akta I, II, III / Diploma I, II, III/Akta I, II, III	230	412	642	243	437	680
S1/Diploma IV/Undergraduate	718	724	1 442	790	829	1 619
S2/Graduate	108	44	152	103	42	145
S3/Postgraduate	1	1	2	1	-	1
<b>Jumlah/Total</b>	<b>1 531</b>	<b>1 421</b>	<b>2 952</b>	<b>1 578</b>	<b>1 529</b>	<b>3 107</b>

Sumber/Source: Badan Kepegawaian dan Pengembangan Sumber Daya Manusia Kabupaten Seruyan/ Regional Employment and Human Resources Development Agency of Seruyan Regency

**2.3.3. Jumlah Pegawai Negeri Sipil Menurut Tingkat Kepegangatan dan Jenis Kelamin di Kabupaten Seruyan, 2018 dan 2019**  
**Number of Civil Servants by Educational Level and Sex in Seruyan Regency, 2018 and 2019**

**Tabel**  
*Table*

Pangkat/ Golongan/ Ruang Hierarchy (1)	2018			2019		
	Laki-laki Male (2)	Perempuan Female (3)	Jumlah Total (4)	Laki-laki Male (5)	Perempuan Female (6)	Jumlah Total (7)
1. I/A (Juru Muda)	2	-	2	2	-	2
2. I/B (Juru Muda Tingkat I)	3	2	5	3	2	5
3. I/C (Juru)	4	1	5	3	1	4
4. I/D (Juru Tingkat I)	10	2	12	8	2	10
<b>Golongan I/ Range I</b>	19	5	24	16	5	21
5. II/A (Pengatur Muda)	35	21	56	25	7	32
6. II/B (Pengatur Muda Tingkat I)	93	85	178	94	85	179
7. II/C (Pengatur)	184	106	290	106	82	188
8. II/D (Pengatur Tingkat I)	98	120	218	193	154	347
<b>Golongan II/ Range II</b>	410	332	742	418	328	746
9. III/A (Penata Muda)	216	346	562	230	365	595
10. III/B (Penata Muda Tingkat 1)	199	273	472	214	276	490
11. III/C (Penata)	226	221	447	259	306	565
12. III/D (Penata Tingkat I)	172	127	299	153	116	269
<b>Golongan III/ Range III</b>	813	967	1780	856	1063	1919

Lanjutan Tabel/Continued Table 2.3.3

Pangkat/ Golongan/ Ruang Hierarchy	2018			2019		
	Laki-laki Male	Perempuan Female	Jumlah Total	Laki-laki Male	Perempuan Female	Jumlah Total
	(1)	(2)	(3)	(4)	(5)	(6)
13. IV/A (Pembina)	209	104	313	186	95	281
14. IV/B (Pembina Tingkat I)	54	13	67	77	38	115
15. IV/C (Pembina Utama Muda)	25	-	25	25	-	25
16. IV/D (Pembina Utama Madya)	1	-	1	-	-	0
17. IV/E (Pembina Utama)	289	117	406	288	133	421
<b>Golongan IV/ Range IV</b>	1 531	1 421	2 952	1 578	1 529	3 107
<b>Jumlah/Total</b>	209	104	313	186	95	281

Sumber/Source:

Badan Kepegawaian dan Pengembangan Sumber Daya Manusia Kabupaten Seruyan/ *Regional  
Employment and Human Resources Development Agency of Seruyan Regency*

## 2.4. Keuangan Pemerintah/Government Finances

### 2.4.1. Realisasi Pendapatan Pemerintah Kabupaten Seruyan menurut Jenis Pendapatan (ribu rupiah), 2018 dan 2019 Actual Revenues of Government of Seruyan Regency by Sources of Revenues (thousand Rupiahs), 2018 and 2019

**Tabel**

Table

Jenis Pendapatan Source of Revenues	2018	2019
(1)	(2)	(3)
<b>1. Pendapatan Asli Daerah (PAD)/Locally Generated Revenue</b>	<b>93 253 508</b>	<b>88 968 438</b>
a. Pajak Daerah/Local Tax	46 849 541	32 508 779
b. Retribusi Daerah/Retribution	16 457 594	11 288 991
c. Pengelolaan Kekayaan Daerah yang Dipisahkan/Management of Separat Regional Government Wealth	7 529 299	7 453 171
d. Lain-Lain Pendapatan Asli Daerah yang Sah/Other Locally Generated Revenue	22 417 072	37 717 495
<b>2. Pendapatan Transfer/Transfer Revenue</b>	<b>1 015 414 384</b>	<b>1 013 416 064</b>
a. Dana Perimbangan/Balanced Budget	886 362 459	844 143 551
b. Pendapatan Transfer dari Pemerintah Pusat Lainnya/Transfer Revenue from Other Central Government	91 782 152	137 444 277
c. Pendapatan Transfer Pemerintah Daerah Lainnya/Transfer Revenue from Other Regional Government	37 269 771	31 828 235
<b>3. Lain-Lain Pendapatan yang Sah/Other Legal Revenue</b>	<b>17 913 306</b>	<b>20 670 080</b>
a. Pendapatan Hibah/Grants	17 737 720	20 670 080
b. Pendapatan Lainnya/Other Revenue	175 586	-
<b>Jumlah/Total</b>	<b>1 126 581 199</b>	<b>1 123 054 583</b>

Sumber/Source: Badan Pengelola Keuangan dan Aset Daerah Kabupaten Seruyan/Regional Financial and Asset Management Agency of Seruyan Regency



#### 2.4.2. Realisasi Pendapatan Pemerintah Kabupaten Seruyan menurut Jenis Pendapatan (ribu rupiah), 2018 dan 2019

**Tabel**

Table

**Actual Revenues of Government of Seruyan Regency by Sources of Revenues (thousand Rupiahs), 2018 and 2019**

Jenis Belanja <i>Kind of Expenditures</i>	2018	2019
(1)	(2)	(3)
<b>Belanja/Expenditures</b>	<b>879 785 573</b>	<b>1 062 946 839</b>
<b>1. Belanja Operasi/Operational Expenditure</b>	<b>564 972 183</b>	<b>697 995 130</b>
a. Belanja Pegawai/Personnel Expenditure	331 707 551	380 619 584
b. Belanja Barang dan Jasa/Goods and Service Expenditure	179 780 383	244 184 069
c. Belanja Subsidi/Subsidies Expenditure	-	1 711 438
d. Belanja Hibah/Grant	49 737 771	61 256 301
e. Belanja Bantuan Sosial/Social Expenditure	3 746 476	10 223 736
<b>2. Belanja Modal/Capital Expenditure</b>	<b>314 813 389</b>	<b>364 951 709</b>
<b>3. Belanja Tak Terduga/Unpredicted Expenditure</b>	<b>-</b>	<b>-</b>
<b>Transfer/Transfer</b>	<b>159 662 698</b>	<b>184 511 742</b>
<b>1. Transfer Bagi Hasil Pendapatan/Revenue Sharing Transfer</b>	<b>4 673 139</b>	<b>4 775 807</b>
<b>2. Transfer Bantuan Keuangan/Transfer of Financial Assistance</b>	<b>154 989 558</b>	<b>179 735 935</b>
<b>Total Belanja dan Transfer</b>	<b>1 039 448 271</b>	<b>1 247 458 582</b>

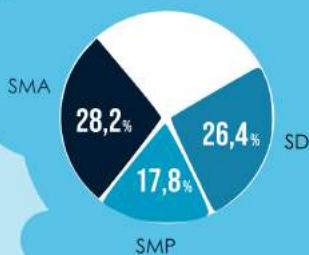
Sumber/Source:

Badan Pengelola Keuangan dan Aset Daerah Kabupaten Seruyan/Regional Financial and Asset Management Agency of Seruyan Regency

## PENDUDUK DAN KETENAGAKERJAAN POPULATION AND EMPLOYMENT

3

### BEKERJA *Working*

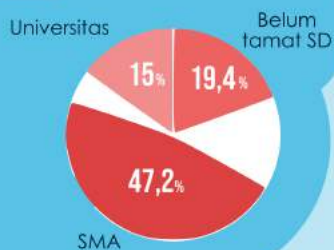


### TINGKAT PENDIDIKAN ANGKATAN KERJA

*Economically Active  
Based on Education*

+ SERUYAN 2019

### MENGANGGUR *Unemployee*





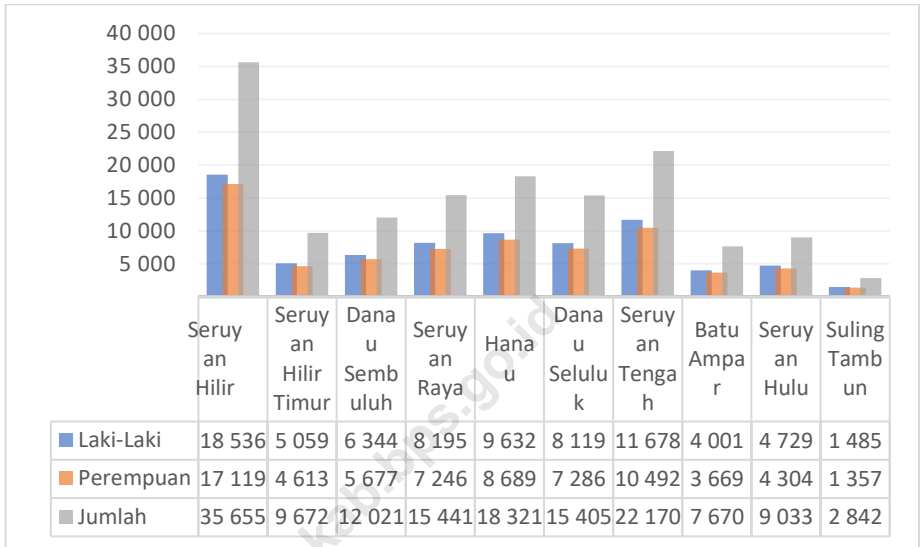
## PENJELASAN TEKNIS

## TECHNICAL NOTES

1. **Sumber utama data kependudukan** adalah sensus penduduk yang dilaksanakan setiap sepuluh tahun sekali. Sensus Penduduk telah dilaksanakan sebanyak enam kali sejak Indonesia merdeka yaitu tahun 1961, 1971, 1980, 1990, 2000, dan 2010. Dalam publikasi ini, data hasil SP2010 yang disajikan merupakan angka tetap atau dari hasil pengolahan.
  2. **Kepadatan penduduk** adalah jumlah penduduk per kilometer persegi.
  3. **Rasio jenis kelamin** adalah perbandingan antara jumlah penduduk laki-laki dengan jumlah penduduk perempuan pada suatu daerah dan waktu tertentu. Biasanya dinyatakan dengan jumlah penduduk laki-laki untuk 100 penduduk perempuan.
  4. **Rumah tangga** adalah seseorang atau sekelompok orang yang mendiami sebagian atau seluruh bangunan fisik/sensus, dan biasanya tinggal bersama serta pengelolaan makanan dari satu dapur. Konsep makan dari satu dapur adalah jika pengurusan kebutuhan sehari-harinya dikelola bersama-sama menjadi satu.
1. **The main source of demographic data** is the population census, which is conducted every ten years. Population Census has been conducted six times since Indonesia's independence: 1961, 1971, 1980, 1990, 2000 and 2010. In this publication, the data SP2010 presented is a final figure or from the results of processing.
  2. **Population density** is the number of inhabitants per square kilometer.
  3. **Sex ratio** is the ratio of males population in a given area and time usually expressed as the number of males for every 100 females.
  4. **Household** is an individual or group of people living in a physical/census building unit or part of it and usually commit on a common provision for food and other essential of living. Common provision for food means one organizing daily needs for all of household members.

5. **Sumber utama data ketenagakerjaan** adalah Survei Angkatan Kerja Nasional (Sakernas). Survei ini khusus dirancang untuk mengumpulkan informasi/data ketenagakerjaan.
6. **Penduduk usia kerja** adalah penduduk yang berumur 15 tahun ke atas.
7. **Angkatan kerja** adalah penduduk usia kerja (15 tahun ke atas) yang bekerja atau punya pekerjaan namun sementara tidak bekerja dan pengangguran.
8. **Bekerja** adalah melakukan pekerjaan dengan maksud memperoleh atau membantu memperoleh pendapatan atau keuntungan dan lamanya bekerja paling sedikit 1 jam secara terus menerus dalam seminggu yang lalu (termasuk pekerja keluarga tanpa upah yang membantu dalam suatu usaha/kegiatan ekonomi).
9. **Lapangan usaha** adalah bidang kegiatan dari pekerjaan/tempat bekerja dimana seseorang bekerja. Klasifikasi lapangan usaha mengikuti Klasifikasi Baku Lapangan Usaha Indonesia (KBLI) dalam 1 digit.
5. **The main source of labour force** is National Labour Force Survey (Sakernas). This survey is specifically designed to collect information on labour force statistics.
6. **Working age population** is persons of 15 years and over.
7. **Labor force or economically active** are persons of 15 years and over, who in the previous week were working, temporarily absent from work but having jobs and unemployment.
8. **The concept of working** means activity intended to earn income by doing work or helping to do work at least one hour continuously during the reference week (including unpaid family worker/s for any economic activity).
9. **Industry field** of a person's activity or establishment. The classification of industries follows the Indonesia Standard Industrial Classification (KBLI) in one digit.

**Gambar 3. Jumlah Penduduk menurut Kecamatan (orang), 2019**  
*Picture Population by Subdistrict (people), 2019*



Sumber/Source: Dinas Kependudukan dan Pencatatan Sipil Kabupaten Seruyan/*Population and Civil Registry Office of Seruyan Regency*

## 3.1. Penduduk/Population

## 3.1.1. Penduduk, Laju Pertumbuhan Penduduk, Distribusi Persentase Penduduk, Kepadatan Penduduk, Rasio Jenis Kelamin Penduduk Menurut Kecamatan di Kabupaten Seruyan, 2019

**Tabel**

Table

**Population, Population Growth Rate, Percentage Distribution of Population, Population Density, and Population Sex Ratio by Subdistrict in Seruyan Regency, 2019**

Kecamatan Subdistrict	Penduduk/Population		
	Laki-Laki Male	Perempuan Female	Jumlah Total
(1)	(2)	(3)	(4)
Seruyan Hilir	18 536	17 119	35 655
Seruyan Hilir Timur	5 059	4 613	9 672
Danau Sembuluh	6 344	5 677	12 021
Seruyan Raya	8 195	7 246	15 441
Hanau	9 632	8 689	18 321
Danau Seluluk	8 119	7 286	15 405
Seruyan Tengah	11 678	10 492	22 170
Batu Ampar	4 001	3 669	7 670
Seruyan Hulu	4 729	4 304	9 033
Suling Tambun	1 485	1 357	2 842
<b>Hasil Registrasi Penduduk/ Result of Population Registration<sup>1</sup></b>	<b>77 778</b>	<b>70 452</b>	<b>148 230</b>
<b>Hasil Proyeksi Penduduk/ Result of Population Projection<sup>2</sup></b>	<b>110 889</b>	<b>94 991</b>	<b>205 880</b>

Catatan/Note: <sup>1</sup>Hasil Data Konsolidasi Bersih (DKB) Kemendagri/ The result of Ministry of Home Affairs' Net Consolidation Data (DKB)

<sup>2</sup>Hasil Proyeksi Penduduk Indonesia 2015–2045 (Pertengahan tahun/Juni)/The result of Indonesia Population Projection 2010–2035 (midyear/June)

Lanjutan Tabel/Continued Table 3.1.1

Kecamatan Subdistrict	Laju Pertumbuhan Penduduk Population Growth Rate	Distribusi Persentase Penduduk Percentage of Total Population	Kepadatan Penduduk per km <sup>2</sup> Population Density per sq.km.	Rasio Jenis Kelamin Sex Ratio
(1)	(5)	(6)	(7)	(8)
Seruyan Hilir	0,010	24,05	8	108
Seruyan Hilir Timur	0,008	6,52	7	110
Danau Sembuluh	0,013	8,11	8	112
Seruyan Raya	0,046	10,42	18	113
Hanau	0,003	12,36	33	111
Danau Seluluk	-0,005	10,39	26	111
Seruyan Tengah	-0,008	14,96	17	111
Batu Ampar	0,022	5,17	11	109
Seruyan Hulu	-0,014	6,09	3	110
Suling Tambun	-0,012	1,92	2	109
<b>Hasil Registrasi Penduduk/ Result of Population Registration<sup>1</sup></b>	<b>0,007</b>	<b>100,00</b>	<b>9</b>	<b>110</b>
<b>Hasil Proyeksi Penduduk/ Result of Population Projection<sup>2</sup></b>	<b>0,040</b>	<b>100,00</b>	<b>12</b>	<b>117</b>

Catatan/Note: <sup>1</sup> Hasil Data Konsolidasi Bersih (DKB) Kemendagri/ The result of Ministry of Home Affairs' Net Consolidation Data (DKB)

<sup>2</sup> Hasil Proyeksi Penduduk Indonesia 2015–2045 (Pertengahan tahun/Juni)/The result of Indonesia Population Projection 2010–2035 (midyear/June)

Sumber/Source: Dinas Kependudukan dan Pencatatan Sipil Kabupaten Seruyan dan BPS, Proyeksi Penduduk Indonesia 2015–2045/Population and Civil Registry Office of Seruyan Regency and BPS-Statistics Indonesia, Indonesia Population Projection 2015–2045



**3.1.2. Proyeksi Jumlah Penduduk menurut Kelompok Umur dan Jenis Kelamin di Kabupaten Seruyan, 2019**  
**Projection of Number of Population by Age Group and Sex in Seruyan Regency, 2019**

**Tabel**  
 Table

Kelompok Umur Age Group	Penduduk/Population		
	Laki-Laki Male	Perempuan Female	Jumlah Total
(1)	(2)	(3)	(4)
0 – 4	10 429	10 033	20 462
5 – 9	9 651	9 061	18 712
10 – 14	8 786	8 122	16 908
15 – 19	8 542	7 564	16 106
20 – 24	10 229	9 235	19 464
25 – 29	12 078	10 286	22 364
30 – 34	11 919	9 718	21 637
35 – 39	10 772	8 850	19 622
40 – 44	9 124	7 176	16 300
45 – 49	6 956	5 080	12 036
50 – 54	4 757	3 568	8 325
55 – 59	3 178	2 402	5 580
60 – 64	2 146	1 819	3 965
65 – 69	1 231	941	2 172
70 – 74	609	585	1 194
75 +	482	551	1 033
<b>Jumlah/Total</b>	<b>110 889</b>	<b>94 991</b>	<b>205 880</b>

Sumber/Source: BPS, Proyeksi Penduduk Kabupaten/Kota Provinsi Kalimantan Tengah Tahun 2010-2020 (BAPPENAS, BPS, dan UNFPA)/ Regency/Municipality Population Projection of Kalimantan Tengah Province 2010-2020 (BAPPENAS, BPS, dan UNFPA)

### 3.2. Ketenagakerjaan/*Employment*

#### 3.2.1. Penduduk Berumur 15 Tahun ke Atas menurut Jenis Kegiatan Utama Selama Seminggu yang Lalu di Kabupaten Seruyan, 2018-2019

*Population 15 Years of Age and Over by Sex and Main Activity in Seruyan Regency, 2018-2019*

**Tabel**  
*Table*

Kegiatan Utama <i>Main Activity</i>	2018	2019
(1)	(2)	(3)
Angkatan Kerja/ <i>Economically Active</i>	<b>106 933</b>	<b>108 095</b>
1. Bekerja/ <i>Working</i>	102 226	103 243
2. Pengangguran <sup>1</sup> / <i>Unemployment<sup>1</sup></i>	4 707	4 852
Bukan Angkatan Kerja/ <i>Not Economically Active</i>	<b>35 835</b>	<b>42 748</b>
1. Sekolah/ <i>Attending School</i>	7 233	10 424
2. Mengurus Rumah Tangga/ <i>Housekeeping</i>	24 222	29 052
3. Lainnya/ <i>Others</i>	4 380	3 272
<b>Jumlah/Total</b>	<b>142 768</b>	<b>150 843</b>
<b>Tingkat Partisipasi Angkatan Kerja (TPAK)/<i>Labor Force Participation Rate</i></b>	<b>74,90</b>	<b>71,66</b>
<b>Tingkat Pengangguran (TPT)/<i>Unemployment Rate</i></b>	<b>4,40</b>	<b>4,49</b>

Catatan/*Note*: <sup>1</sup> 1. Mencari pekerjaan/*Looking for work*  
 2. Mempersiapkan usaha/*Establishing a new business/firm*  
 3. Merasa tidak mungkin mendapat pekerjaan/*Hopeless of job*  
 4. Sudah punya pekerjaan tetapi belum mulai bekerja/*Have a job in future but has not start yet*

Sumber/*Source*: BPS, Survei Angkatan Kerja Nasional Agustus 2019/ *BPS-Statistics Indonesia, August 2019 National Labor Force Survey*

**3.2.2. Penduduk Berumur 15 Tahun ke Atas yang Pendidikan Tertinggi yang Ditamatkan dan Jenis Kegiatan Selama Seminggu yang Lalu di Kabupaten Seruyan, 2019**  
**Population 15 Years of Age and Over by Educational Attainment and Type of Activity During the Previous Week in Seruyan Regency, 2019**

**Tabel**  
 Table

Pendidikan Tertinggi yang Ditamatkan <i>Educational Attainment</i>	Angkatan Kerja <i>Economically Active</i>		
	Bekerja <i>Working</i>	Pengangguran <sup>1</sup> <i>Unemployment<sup>1</sup></i>	Jumlah Angkatan Kerja/ <i>Total of Economically Active</i>
(1)	(2)	(3)	(4)
Tidak/Belum Pernah Sekolah <i>Never/Not Yet Attended School</i>	1 319	-	1 319
Tidak/Belum Tamat SD/ <i>Never/Not Yet Finish Elementary School</i>	15 700	942	16 642
Sekolah Dasar/ <i>Elementary School</i>	27 307	81	27 388
Sekolah Menengah Pertama <i>Junior High School</i>	18 401	584	18 985
Sekolah Menengah Atas Umum <i>Senior High School</i>	20 842	1 132	21 974
Sekolah Menengah Atas Kejuruan <i>Vocational High School</i>	8 245	1 160	9 405
Diploma I/II/III/ <i>Diploma I/II/III</i>	870	223	1 093
Universitas/ <i>University</i>	10 559	730	11 289
<b>Jumlah/Total</b>	<b>103 243</b>	<b>4 852</b>	<b>108 095</b>

Catatan/Note: <sup>1</sup> 1. Mencari pekerjaan/*Looking for work*  
 2. Mempersiapkan usaha/*Establishing a new business/firm*  
 3. Merasa tidak mungkin mendapat pekerjaan/*Hopeless of job*  
 4. Sudah punya pekerjaan tetapi belum mulai bekerja/*Have a job in future but has not start yet*

Lanjutan Tabel/Continued Table 3.2.2

Pendidikan Tertinggi yang Ditamatkan <i>Educational Attainment</i>	Bukan Angkatan Kerja <i>Not Economically Active</i>			Jumlah Bukan Angkatan Kerja <i>Total of Not Economically Active</i>
	Sekolah <i>Attending School</i>	Mengurus Rumah Tangga <i>House- keeping</i>	Lainnya <i>Others</i>	
(1)	(5)	(6)	(7)	(8)
Tidak/Belum Pernah Sekolah <i>Never/Not Yet Attended School</i>	-	498	418	916
Tidak/Belum Tamat SD <i>Never/Not Yet Finish Elementary School</i>	242	6 525	1 410	8 177
Sekolah Dasar <i>Elementary School</i>	1 562	7 269	1 109	9 940
Sekolah Menengah Pertama <i>Junior High School</i>	7 799	6 705	-	14 504
Sekolah Menengah Atas Umum <i>Senior High School</i>	610	5 279	117	6 006
Sekolah Menengah Atas Kejuruan <i>Vocational High School</i>	211	2 314	-	2 525
Diploma I/II/III <i>Diploma I/II/III</i>	-	192	-	192
Universitas <i>University</i>	-	270	218	488
<b>Jumlah/Total</b>	<b>10 424</b>	<b>29 052</b>	<b>3 272</b>	<b>42 748</b>

Sumber/Source: BPS, Survei Angkatan Kerja Nasional Agustus 2019/ *BPS-Statistics Indonesia, August 2019 National Labor Force Survey*

**3.2.3. Penduduk Berumur 15 Tahun ke Atas yang Bekerja menurut Kelompok Umur dan Jenis Kelamin di Kabupaten Seruyan, 2019**  
**Population 15 Years of Age and Over who Worked by Age Group and Sex in Seruyan Regency, 2019**

**Tabel**  
**Table**

Kelompok Umur Age Group	Penduduk 15 Tahun ke Atas yang Bekerja Population 15 Years and Over who Work		
	Laki-Laki Male	Perempuan Female	Jumlah Total
(1)	(2)	(3)	(4)
15 – 19	2 518	481	2 999
20 – 24	7 606	3 234	10 840
25 – 29	12 150	5 482	17 632
30 – 34	11 855	5 277	17 132
35 – 39	10 604	4 883	15 487
40 – 44	9 186	4 992	14 178
45 – 49	6 764	3 005	9 769
50 – 54	4 714	2 342	7 056
55 – 59	3 095	920	4 015
60 – 64	3 040	1 095	4 135
<b>Jumlah/Total</b>	<b>71 532</b>	<b>31 711</b>	<b>103 243</b>

Sumber/Source: BPS, Survei Angkatan Kerja Nasional Agustus 2019/ BPS-Statistics Indonesia, August 2019 National Labor Force Survey

**3.2.4. Penduduk Berumur 15 Tahun ke Atas yang Bekerja menurut Jam Kerja pada Pekerjaan Utama dan Jenis Kelamin di Kabupaten Seruyan, 2019**  
***Population 15 Years of Age and Over who Worked by Working Hours on the Main Job and Sex in Seruyan Regency, 2019***

**Tabel**  
*Table*

Jam Kerja pada Pekerjaan Utama (jam) <i>Working Hours on the Main Job (hours)</i>	Penduduk 15 Tahun ke Atas yang Bekerja <i>Population 15 Years and Over who Work</i>		
	Laki-Laki <i>Male</i>	Perempuan <i>Female</i>	Jumlah <i>Total</i>
(1)	(2)	(3)	(4)
0 <sup>1</sup>	2 389	335	2 724
1 – 7	247	653	900
8 – 14	696	1 359	2 055
15 – 24	4 272	2 960	7 232
25 – 34	5 695	5 404	11 099
35 +	58 233	21 000	79 233
<b>Jumlah/Total</b>	<b>71 532</b>	<b>31 711</b>	<b>103 243</b>

Catatan/Note: <sup>1</sup> Sementara Tidak Bekerja/ *Temporarily Not Working*

Sumber/Source: BPS, Survei Angkatan Kerja Nasional Agustus 2019/ *BPS-Statistics Indonesia, August 2019 National Labor Force Survey*

**3.2.5. Penduduk Berumur 15 Tahun ke Atas yang Bekerja menurut Jam Kerja Seluruhnya dan Jenis Kelamin di Kabupaten Seruyan, 2019**  
***Population 15 Years of Age and Over who Worked by Total Working Hours and Sex in Seruyan Regency, 2019***

**Tabel**  
*Table*

Jam Kerja Seluruhnya (jam) <i>Total Working Hours (hours)</i>	Penduduk 15 Tahun ke Atas yang Bekerja <i>Population 15 Years and Over who Work</i>		
	Laki-Laki <i>Male</i>	Perempuan <i>Female</i>	Jumlah <i>Total</i>
(1)	(2)	(3)	(4)
0 <sup>1</sup>	2 270	335	2 605
1 – 7	132	653	785
8 – 14	742	1 104	1 846
15 – 24	3 457	2 851	6 308
25 – 34	4 453	4 486	8 939
35 +	60 478	22 282	82 760
<b>Jumlah/Total</b>	<b>71 532</b>	<b>31 711</b>	<b>103 243</b>

Catatan/Note: <sup>1</sup> Sementara Tidak Bekerja/ *Temporarily Not Working*

Sumber/Source: BPS, Survei Angkatan Kerja Nasional Agustus 2019/ *BPS-Statistics Indonesia, August 2019 National Labor Force Survey*

**3.2.6. Penduduk Berumur 15 Tahun ke Atas yang Bekerja menurut Jam Kerja pada Pekerjaan Utama dan Jenis Kelamin di Kabupaten Seruyan, 2019**  
*Population 15 Years of Age and Over who Worked by Working Hours on the Main Job and Sex in Seruyan Regency, 2019*

**Tabel**  
*Table*

Jam Kerja pada Pekerjaan Utama (jam) <i>Working Hours on the Main Job (hours)</i>	Lapangan Pekerjaan Utama <sup>1</sup> <i>Main Industry<sup>1</sup></i>			Jumlah Total
	1	2	3	
	(1)	(2)	(3)	
0 <sup>2</sup>	1 648	498	578	2 724
5 – 9	371	96	735	1 202
10 – 14	634	384	735	1 753
15 – 19	1 225	409	1 321	2 955
20 – 24	2 144	38	2 095	4 277
25 – 34	5 630	469	5 000	11 099
35 – 44	23 299	3 675	16 806	43 780
45 – 54	12 203	6 451	3 741	22 395
55 – 59	3 320	658	2 373	6 351
60 – 74	1 910	1 711	2 409	6 030
75 +	331	-	346	677
<b>Jumlah/Total</b>	<b>52 715</b>	<b>14 389</b>	<b>36 139</b>	<b>103 243</b>

Catatan/Note: <sup>1</sup> 1. Pertanian, Perkebunan, Kehutanan, Perburuan, Perikanan/*Agriculture*  
 2. Pertambangan, Penggalian, Industri Pengolahan, Listrik, Gas, Air Minum, dan Konstruksi/*Manufacturing Industry*  
 3. Jasa/*Service*  
<sup>2</sup> Sementara Tidak Bekerja/ *Temporarily Not Working*  
 Sumber/Source: BPS, Survei Angkatan Kerja Nasional Agustus 2019/ *BPS-Statistics Indonesia, August 2019 National Labor Force Survey*



**3.2.7. Penduduk Berumur 15 Tahun ke Atas yang Bekerja menurut Status Pekerjaan pada Pekerjaan Utama dan Jenis Kelamin di Kabupaten Seruyan, 2019**  
**Population 15 Years of Age and Over who Worked by Employment Status on the Main Job and Sex in Seruyan Regency, 2019**

**Tabel**  
 Table

Status Pekerjaan pada Pekerjaan Utama <i>Employment Status on the Main Job</i>	Penduduk 15 Tahun ke Atas yang Bekerja <i>Population 15 Years and Over who Work</i>		
	Laki-Laki <i>Male</i>	Perempuan <i>Female</i>	Jumlah <i>Total</i>
(1)	(2)	(3)	(4)
Berusaha Sendiri <i>Own Account Worker</i>	12 562	4 567	17 129
Berusaha Dibantu Buruh Tidak Tetap/Buruh Tidak Dibayar <i>Employer Assisted by Temporary Worker/Unpaid Worker</i>	4 275	919	5 194
Berusaha Dibantu Buruh Tetap/Buruh Dibayar <i>Employer Assisted by Permanent Worker/Paid Worker</i>	1 276	196	1 472
Buruh/Karyawan/Pegawai <i>Regular Employee</i>	50 086	22 148	72 234
Pekerja Bebas <i>Casual Worker</i>	1 884	131	2 015
Pekerja Keluarga/Tidak Dibayar <i>Family Worker/Unpaid Worker</i>	1 449	3 750	5 199
<b>Jumlah/Total</b>	<b>71 532</b>	<b>31 711</b>	<b>103 243</b>

Sumber/Source: BPS, Survei Angkatan Kerja Nasional Agustus 2019/ *BPS-Statistics Indonesia, August 2019 National Labor Force Survey*

**3.2.8. Jumlah Pasar Kerja yang Tercatat pada Dinas Tenaga Kerja dan Transmigrasi Kabupaten Seruyan, 2019**  
**Number of Vacancies Registered at Manpower and Transmigration Regional Office of Seruyan Regency, 2019**

**Tabel**  
*Table*

<b>Bulan</b> <i>Month</i>	<b>Pendaftaran</b> <i>Registered</i>	<b>Permintaan</b> <i>Demand</i>	<b>Pengiriman</b> <i>Tasking</i>	<b>Penempatan</b> <i>Placed</i>	<b>Penghapusan</b> <i>Wipe Out</i>
(1)	(2)	(3)	(4)	(5)	(6)
Januari/ <i>January</i>	6	-	-	8	-
Februari/ <i>February</i>	1	-	-	-	-
Maret/ <i>March</i>	7	-	-	-	-
April/ <i>April</i>	3	-	-	-	-
Mei/ <i>May</i>	7	-	-	-	-
Juni/ <i>June</i>	4	-	-	5	-
Juli/ <i>July</i>	6	-	-	3	-
Agustus/ <i>August</i>	5	-	-	-	-
September/ <i>September</i>	25	-	-	-	-
Oktober/ <i>October</i>	33	-	-	-	-
November/ <i>November</i>	648	-	-	-	-
Desember/ <i>December</i>	2	-	-	-	-
<b>Jumlah/ Total</b>	<b>747</b>	<b>-</b>	<b>-</b>	<b>16</b>	<b>-</b>

Sumber/Source: Dinas Tenaga Kerja dan Transmigrasi Kabupaten Seruyan/ *Manpower and Transmigration Regional Office of Seruyan Regency*

**3.2.9. Upah Minimum Kabupaten (UMK) dan Upah Minimum Sektoral (UMSK) di Kabupaten Seruyan, 2018-2019**  
**Regency Minimum Payment and Regency Sectoral Minimum Payment in Seruyan Regency, 2018-2019**

**Tabel**  
*Table*

<b>Uraian Description</b>	<b>2018</b>	<b>2019</b>
Upah Minimum Kabupaten (UMK) <i>Regency Minimum Paymen</i>	Rp 2.590.046	Rp 2.839.997
Upah Minimum Sektoral Kabupaten (UMSK) <i>Regency Sectoral Minimum Payment</i>		
Perkebunan, Peternakan, Kehutanan, Perburuan dan Perikanan, Hutan Tamanan Industri/ <i>Plantation, Animal Husbandry, Forestry, Hunting and Fisheries, Industrial Plantation Forests</i>	Rp 2.675.500	Rp 2.930.000
Penebangan Kayu/ <i>Logging</i>	Rp 2.675.500	Rp 2.870.000
Pertambangan dan Penggalian/ <i>Mining and Excavation</i>	Rp 2.720.900	Rp 2.870.000
Konstruksi dan Bangunan/ <i>Construction and Building</i>	Rp 2.720.900	Rp 2.870.000
Industri Pengolahan/ <i>Manufacturing Industri</i>	Rp 2.675.500	Rp 2.870.000
Sektor Listrik, Gas, dan Air/ <i>Electricity, Gas and Water Sector</i>	Rp 2.675.500	Rp 2.870.000
Niaga, Asuransi, Bank, dan Jasa/ <i>Commerce, Insurance, Banks, and Services</i>	Rp 2.675.500	Rp 2.870.000

Sumber/Source: Dinas Tenaga Kerja dan Transmigrasi Kabupaten Seruyan/  
*Manpower and Transmigration Regional Office of Seruyan Regency*

JENIS PENYAKIT YANG SERING  
TERJADI DI SERUYAN 2019

Types of diseases which often  
happens in Seruyan 2019

TB PARU  
Tuberculosis



209 Kasus  
Cases

DIARE  
Diarrhoea



1.108 Kasus  
Cases

JUMLAH SARANA KESEHATAN DI SERUYAN 2019

Number of Health Facilities in Seruyan 2019

2

Rumah Sakit  
Hospital

12

Puskesmas  
Public Health  
Center

155

Posyandu  
Integrated  
Service Post

51

Polindes  
Village Maternity  
Cottage



## PENJELASAN TEKNIS

1. **Tidak/belum pernah sekolah** adalah mereka yang tidak pernah atau belum pernah terdaftar dan tidak pernah atau belum pernah aktif mengikuti pendidikan di suatu jenjang pendidikan formal.
2. **Masih bersekolah** adalah mereka yang terdaftar dan aktif mengikuti pendidikan di suatu jenjang pendidikan formal (Paket A, B, atau C) baik pendidikan dasar, menengah maupun pendidikan tinggi, bagi mahasiswa yang sedang cuti di anggap masih sekolah.
3. **Tidak bersekolah lagi** adalah mereka yang pernah terdaftar dan aktif mengikuti pendidikan di suatu jenjang pendidikan formal, tetapi pada saat pencacahan tidak lagi terdaftar dan tidak aktif mengikuti pendidikan.

## TECHNICAL NOTES

1. **Not/never attending school** is someone who has never attended or never registered in a formal education, such as primary, secondary and tertiary education.
2. **Attending school** is someone who is currently attending primary, secondary or tertiary education, including package A, package B or package C. College student who postpones his/her study is considered as attending school.
3. **Not attending school anymore** is someone who had enrolled and participated in a formal education in the past including package A, package B or package C, but currently does not attend school.

4. **Tamat sekolah** adalah menyelesaikan pelajaran yang ditandai dengan lulus ujian akhir pada kelas atau tingkat terakhir suatu jenjang pendidikan di sekolah negeri maupun swasta dengan mendapatkan tanda tamat belajar/ijazah. Seseorang yang belum mengikuti pelajaran pada kelas tertinggi tetapi telah mengikuti ujian akhir dan lulus dianggap tamat sekolah.
5. **Dapat membaca dan menulis** artinya dapat membaca dan menulis kata-kata/kalimat sederhana dengan suatu aksara tertentu.
6. **Sekolah** adalah lembaga pendidikan formal yang dimulai dari pendidikan dasar, menengah, dan tinggi. Pendidikan yang dicatat adalah pendidikan formal berdasar kurikulum Kementerian Pendidikan dan Kebudayaan, termasuk pendidikan yang diselenggarakan oleh pondok pesantren dengan memakai kurikulum Kementerian Pendidikan dan Kebudayaan, seperti madrasah ibtdaiyah (MI), madrasah tsanawiyah (MTs), dan madrasah aliyah (MA).
4. **Completed particular level of education** is someone who has completed particular level of education in private or public school and accepting graduation certificate. Someone who has never attended the highest grade but passed the final exam is considered as completed particular level of education.
5. **Able to read and write** is the ability to read and write a simple sentence in any letter of alphabets.
6. **School** is a formal education institution starting from primary, secondary and tertiary education. The education data recorded in the survey covering data on formal education based on the curriculum set up by Ministry of Education and Culture including education carried out by muslim boarding school (pondok pesantren) implementing the Ministry of Education and Culture curriculum, such as madrasah ibtdaiyah (Islamic primary school), madrasah tsanawiyah (Islamic junior high school) and madrasah aliyah (Islamic senior high school).

7. **Madrasah ibtidaiyah** adalah lembaga pendidikan berciri khas Islam pada jenjang sekolah dasar (SD). Madrasah tsanawiyah adalah lembaga pendidikan berciri khas Islam pada jenjang sekolah menengah pertama (SMP). Madrasah aliyah adalah lembaga pendidikan berciri khas Islam pada jenjang sekolah menengah atas (SMA).
7. *Madrasah ibtidaiyah is Islamic school at primary education. Madrasah tsanawiyah is Islamic school at lower secondary education and madrasah aliyah is Islamic school at higher secondary education*
8. **Rumah sakit** adalah tempat pemeriksaan dan perawatan kesehatan, biasanya berada di bawah pengawasan dokter/tenaga medis.
8. *The hospital is a place for health check, usually controlled/supervised by doctors/medical personnel.*
9. **Rumah sakit bersalin/rumah bersalin** adalah rumah sakit yang dilengkapi dengan fasilitas untuk melahirkan, pemeriksaan kehamilan, pemeriksaan ibu dan anak serta berada di bawah pengawasan dokter dan atau bidan senior.
9. *Maternity hospital/maternal health care center is a hospital completed with health facilities for birth delivery, pregnancy check and consultation and post-natal check, under the supervision of doctor and or senior midwives.*
10. **Pusat kesehatan masyarakat (Puskesmas)** adalah unit pelayanan kesehatan milik pemerintah yang bertanggung jawab terhadap pelayanan kesehatan masyarakat untuk wilayah kecamatan. Tim puskesmas sesuai jadwal dapat melakukan kegiatan puskesmas keliling ke tempat-tempat tertentu dalam wilayah kerjanya, untuk mendekatkan pelayanan dengan masyarakat.
10. *Public health centre (PHC) is a health centre provided by the government that is responsible for the delivery of health services to the community at the subdistrict level. Officials in the PHC as scheduled can provide health services in their working areas in the effort of closing their services to the community through mobile PHC program.*



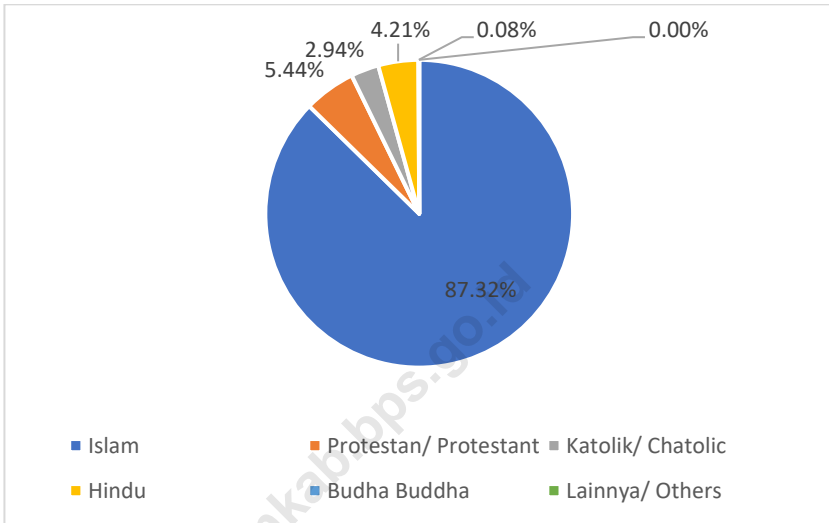
11. **Puskesmas pembantu (Pustu)** yaitu unit pelayanan kesehatan masyarakat yang membantu kegiatan puskesmas di sebagian dari wilayah kerja. Pada beberapa daerah balai pengobatan telah berubah fungsi menjadi pustu walaupun papan nama masih tertulis balai pengobatan.
12. **Apotik** adalah tempat penjualan obat yang mempunyai izin operasi dari Kementerian Kesehatan, u.p Badan POM, di bawah pengawasan apoteker.
13. **Jumlah pemeluk agama/kepercayaan** merupakan data yang bersumber dari Kantor Wilayah Kementerian Agama Provinsi Kalimantan Tengah. Kantor Wilayah Kementerian Agama Provinsi Kalimantan Tengah memperoleh data dari Kantor Kementerian Agama kabupaten/kota di Kalimantan Tengah. Kantor Kementerian Kabupaten/Kota memperoleh data melalui Kantor Urusan Agama setiap kecamatan. Kantor Urusan Agama Kecamatan memperoleh data dari kelurahan-kelurahan. Data yang berasal dari kelurahan diperoleh dengan registrasi penduduk.
11. **Subsidiary public health centre** is a health facility that assist the public health centre in its part of working area. In several regions, health check points (balai pengobatan) has changes their status into subsidiary public health centre, although their sign written in the board remains unchanged.
12. **Pharmacy** is a place of selling medicines having permit operation from the Ministry of Health, through The National Agency of Drug and Food Control, under the control of pharmacist.
13. **The population by religion** was sourced from the Ministry of Religious Office of Kalimantan Tengah Province. Ministry of Religious Office of Kalimantan Tengah obtained data from the Ministry of Religious Office of Regency/Municipality in Kalimantan Tengah Province. Ministry of Religious Office of Regency/Municipality obtained data from every Religious Affairs Office of each sub-district. Subsditriect Religious Affairs Office obtained data from the villages/kelurahan. The data was derived by registration of residents.

14. **Jumlah tindak pidana** menggambarkan jumlah kasus tindak pidana yang terjadi pada kurun waktu tertentu.
15. **Bencana alam** adalah bencana yang diakibatkan oleh peristiwa atau serangkaian peristiwa yang disebabkan oleh alam, antara lain berupa gempa bumi, tsunami, gunung meletus, banjir, kekeringan, angin topan dan tanah longsor (UU No. 24 tahun 2007).
14. **Crime total** refers to the number of criminal cases occurring during a given period.
15. **Natural disaster** is disaster that is caused by a natural occurrence or a series of natural occurrences that includes earthquake, tsunami, volcanic eruption, flood, drought, cyclone and landslide (Law No. 24 of 2007).

<https://seruyankab.bps.go.id>

**Gambar**  
Picture

**4. Jumlah Penduduk menurut Agama di Kabupaten Seruyan (%), 2019**  
**Population by Religion in Seruyan Regency (%), 2019**



Sumber/Source : Kantor Kementerian Agama Kabupaten Seruyan/ Ministry of Religion Office of Seruyan Regency

#### 4.1. Pendidikan/Education

##### 4.1.1. Jumlah Sekolah, Guru, dan Murid Taman Kanak-Kanak (TK) di Bawah Kementerian Pendidikan dan Kebudayaan Menurut Kecamatan di Kabupaten Seruyan, 2018/2019-2019/2020

**Tabel**  
Table

*Number of Schools, Teachers, and Pupils in Kindergarten Under The Ministry of Education and Culture by Subdistrict in Seruyan Regency, 2018/2019*

Kecamatan Subdistrict	Sekolah/Schools					
	Negeri Public		Swasta Private		Jumlah Total	
	2018/2019	2019/2020	2018/2019	2019/2020	2018/2019	2019/2020
(1)	(2)	(3)	(4)	(5)	(6)	(7)
Seruyan Hilir	1	1	20	20	21	21
Seruyan Hilir Timur	-	-	9	8	9	8
Danau Sembuluh	-	-	8	8	8	8
Seruyan Raya	-	-	14	12	14	12
Hanau	1	1	12	16	13	17
Danau Seluluk	1	1	8	3	9	4
Seruyan Tengah	-	-	19	9	19	9
Batu Ampar	-	-	4	3	4	3
Seruyan Hulu	-	-	3	1	3	1
Suling Tambun	-	-	3	-	3	-
<b>Seruyan</b>	<b>3</b>	<b>3</b>	<b>100</b>	<b>80</b>	<b>103</b>	<b>83</b>

Lanjutan Tabel/Continued Table 4.1.1

Kecamatan Subdistrict	Guru <sup>1</sup> /Teacher <sup>1</sup>					
	Negeri Public		Swasta Private		Jumlah Total	
	2018/2019	2019/2020	2018/2019	2019/2020	2018/2019	2019/2020
(1)	(8)	(9)	(10)	(11)	(12)	(13)
Seruyan Hilir	60	11	1 203	112	1 263	123
Seruyan Hilir Timur	0	...	443	28	443	28
Danau Sembuluh	0	...	443	32	443	32
Seruyan Raya	0	...	672	37	672	37
Hanau	57	9	616	56	673	65
Danau Seluluk	52	5	439	15	491	20
Seruyan Tengah	0	...	724	29	724	29
Batu Ampar	0	...	155	11	155	11
Seruyan Hulu	0	...	175	5	175	5
Suling Tambun	0	...	69	...	69	...
<b>Seruyan</b>	<b>169</b>	<b>25</b>	<b>4 939</b>	<b>325</b>	<b>5 108</b>	<b>350</b>

Lanjutan Tabel/Continued Table 4.1.1

Kecamatan Subdistrict	Murid/Pupil					
	Negeri Public		Swasta Private		Jumlah Total	
	2018/2019	2019/2020	2018/2019	2019/2020	2018/2019	2019/2020
(1)	(14)	(15)	(16)	(17)	(18)	(19)
Seruyan Hilir	8	62	74	1 117	82	1 179
Seruyan Hilir Timur	0	...	17	200	17	200
Danau Sembuluh	0	...	27	460	27	460
Seruyan Raya	0	...	44	617	44	617
Hanau	7	59	46	730	53	789
Danau Seluluk	4	53	22	217	26	270
Seruyan Tengah	0	...	52	413	52	413
Batu Ampar	0	...	11	111	11	111
Seruyan Hulu	0	...	11	83	11	83
Suling Tambun	0	...	5	...	5	...
<b>Seruyan</b>	<b>19</b>	<b>174</b>	<b>309</b>	<b>3 948</b>	<b>328</b>	<b>4 122</b>

Catatan/Note: <sup>1</sup> Jumlah guru termasuk kepala sekolah dan guru/The total of teachers including headmaster and teacher

Sumber/Source: Kementerian Pendidikan dan Kebudayaan, Sistem Data Pokok Pendidikan, data semester ganjil/Ministry of Educations and Culture, Basic Education Data System, odd semester

**4.1.2. Jumlah Sekolah, Guru, dan Murid Raudatul Athfal (RA) di Bawah Kementerian Agama Menurut Kecamatan di Kabupaten Seruyan, 2018/2019 dan 2019/2020**

**Tabel**

Table

**Number of Schools, Teachers, and Pupils in Raudatul Athfal (RA) Under The Ministry of Religious Affairs by Subdistrict in Seruyan Regency, 2018/2019 and 2019/2020**

	Kecamatan Subdistrict	2018/2019		
		Sekolah Schools	Guru Teachers	Siswa Pupils
	(1)	(2)	(3)	(4)
1.	Seruyan Hilir	...	...	...
2.	Seruyan Hilir Timur	...	...	...
3.	Danau Sembuluh	...	...	...
4.	Seruyan Raya	...	...	...
5.	Hanau	...	...	...
6.	Danau Seluluk	...	...	...
7.	Seruyan Tengah	...	...	...
8.	Batu Ampar	...	...	...
9.	Seruyan Hulu	...	...	...
10.	Suling Tambun	...	...	...
<b>Seruyan</b>		...	...	...

Lanjutan Tabel/Continued Table 4.1.2

Kecamatan Subdistrict		2019/2020		
		Sekolah Schools	Guru Teachers	Siswa Pupils
(1)		(2)	(3)	(4)
1.	Seruyan Hilir	4	22	123
2.	Seruyan Hilir Timur	1	2	5
3.	Danau Sembuluh	-	-	-
4.	Seruyan Raya	1	2	10
5.	Hanau	-	-	-
6.	Danau Seluluk	-	-	-
7.	Seruyan Tengah	-	-	-
8.	Batu Ampar	-	-	-
9.	Seruyan Hulu	-	-	-
10.	Suling Tambun	-	-	-
<b>Seruyan</b>		<b>6</b>	<b>26</b>	<b>138</b>

Catatan/Note: Seluruh Raudatul Athfal (RA) berstatus swasta/All Raudatul Athfal (RA) are private

Sumber/Source: 2018/2019: Kementerian Agama, EMIS, data semester genap laporan sampai dengan 30 Juni 2019/Ministry of Religious Affairs, EMIS, even semester report data up to 30th June 2019  
2019/2020: Kementerian Agama, EMIS, data semester ganjil laporan sampai dengan 15 Maret 2020/Ministry of Religious Affairs, EMIS, odd semester report data up to March 15<sup>th</sup>, 2020



**4.1.3. Jumlah Sekolah, Guru<sup>1</sup>, dan Murid Sekolah Dasar (SD) di Bawah Kementerian Pendidikan dan Kebudayaan Menurut Kecamatan di Kabupaten Seruyan, 2018/2019 dan 2019/2020**  
**Number of Schools, Teachers<sup>1</sup>, and Pupils in Primary Schools Under The Ministry of Education and Culture by Subdistrict in Seruyan Regency, 2018/2019 and 2019/2020**

**Tabel**

Table

Kecamatan Subdistrict	Sekolah / Schools					
	Negri / Public		Swasta / Private		Jumlah / Total	
	2018/ 2019	2019/ 2020	2018/ 2019	2019/ 2020	2018/ 2019	2019/ 2020
(1)	(2)	(3)	(4)	(5)	(6)	(7)
Seruyan Hilir	19	20	4	5	23	25
Seruyan Hilir Timur	10	10	-	-	10	10
Danau Sembuluh	10	10	1	1	11	11
Seruyan Raya	8	8	3	3	11	11
Hanau	14	14	6	6	20	20
Danau Seluluk	7	7	15	15	22	22
Seruyan Tengah	24	24	3	3	27	27
Batu Ampar	9	9	2	2	11	11
Seruyan Hulu	21	21	1	1	22	22
Suling Tambun	8	8	-	-	8	8
<b>Seruyan</b>	<b>130</b>	<b>131</b>	<b>35</b>	<b>36</b>	<b>165</b>	<b>167</b>

Lanjutan Tabel/Continued Table 4.1.3

Kecamatan Subdistrict	Guru <sup>1</sup> / Teachers <sup>1</sup>					
	Negri / Public		Swasta / Private		Jumlah / Total	
	2018/ 2019	2019/ 2020	2018/ 2019	2019/ 2020	2018/ 2019	2019/ 2020
(1)	(8)	(9)	(10)	(11)	(12)	(13)
Seruyan Hilir	209	225	61	85	270	310
Seruyan Hilir Timur	100	107	-	-	100	107
Danau Sembuluh	88	92	15	17	103	109
Seruyan Raya	83	93	27	31	110	124
Hanau	110	116	56	64	166	180
Danau Seluluk	38	48	138	152	176	200
Seruyan Tengah	192	209	23	21	215	230
Batu Ampar	58	64	20	23	78	87
Seruyan Hulu	149	188	11	11	160	199
Suling Tambun	63	72	-	-	63	72
<b>Seruyan</b>	<b>1 090</b>	<b>1 214</b>	<b>351</b>	<b>404</b>	<b>1 441</b>	<b>1 618</b>

Lanjutan Tabel/Continued Table 4.1.3

Kecamatan Subdistrict	Murid / Students					
	Negri / Public		Swasta / Private		Jumlah / Total	
	2018/ 2019	2019/ 2020	2018/ 2019	2019/ 2020	2018/ 2019	2019/ 2020
(1)	(14)	(15)	(16)	(17)	(18)	(19)
Seruyan Hilir	3 003	2 952	1 303	1 538	4 306	4 490
Seruyan Hilir Timur	916	934	-	-	916	934
Danau Sembuluh	1 608	1 660	432	487	2 040	2 147
Seruyan Raya	1 418	1 488	582	650	2 000	2 138
Hanau	1 344	1 380	1 053	1 160	2 397	2 540
Danau Seluluk	551	554	2 763	2 982	3 314	3 536
Seruyan Tengah	2 200	2 173	337	417	2 537	2 590
Batu Ampar	568	637	329	368	897	1 005
Seruyan Hulu	1 111	1 119	234	226	1 345	1 345
Suling Tambun	377	363	-	-	377	363
<b>Seruyan</b>	<b>13 096</b>	<b>13 260</b>	<b>7 033</b>	<b>7 828</b>	<b>20 129</b>	<b>21 088</b>

Catatan/Note: <sup>1</sup> Jumlah guru termasuk kepala sekolah dan guru/The total of teachers including headmaster and teacher

Sumber/Source: Kementerian Pendidikan dan Kebudayaan, Sistem Data Pokok Pendidikan, data semester ganjil/Ministry of Educations and Culture, Basic Education Data System, odd semester

**4.1.4. Jumlah Sekolah, Guru, dan Murid Madrasah Ibtidaiyah (MI) di Bawah Kementerian Agama Menurut Kecamatan di Kabupaten Seruyan, 2018/2019 dan 2019/2020**

**Tabel**

Table

**Number of Schools, Teachers, and Pupils in Madrasah Ibtidaiyah (MI) Under The Ministry of Religious Affairs by Subdistrict in Seruyan Regency, 2018/2019 and 2019/2020**

Kecamatan Subdistrict	Sekolah / Schools					
	Negri / Public		Swasta / Private		Jumlah / Total	
	2018/ 2019	2019/ 2020	2018/ 2019	2019/ 2020	2018/ 2019	2019/ 2020
(1)	(2)	(3)	(4)	(5)	(6)	(7)
Seruyan Hilir	...	-	...	2	...	2
Seruyan Hilir Timur	...	-	...	-	...	-
Danau Sembuluh	...	-	...	-	...	-
Seruyan Raya	...	-	...	-	...	-
Hanau	...	-	...	2	...	2
Danau Seluluk	...	-	...	-	...	-
Seruyan Tengah	...	-	...	2	...	2
Batu Ampar	...	-	...	-	...	-
Seruyan Hulu	...	-	...	-	...	-
Suling Tambun	...	-	...	-	...	-
<b>Seruyan</b>	...	-	...	6	...	6

Lanjutan Tabel/Continued Table 4.1.4

Kecamatan Subdistrict	Guru / Teachers					
	Negri / Public		Swasta / Private		Jumlah / Total	
	2018/ 2019	2019/ 2020	2018/ 2019	2019/ 2020	2018/ 2019	2019/ 2020
(1)	(8)	(9)	(10)	(11)	(12)	(13)
Seruyan Hilir	...	-	...	14	...	14
Seruyan Hilir Timur	...	-	...	-	...	-
Danau Sembuluh	...	-	...	-	...	-
Seruyan Raya	...	-	...	-	...	-
Hanau	...	-	...	19	...	19
Danau Seluluk	...	-	...	-	...	-
Seruyan Tengah	...	-	...	30	...	30
Batu Ampar	...	-	...	-	...	-
Seruyan Hulu	...	-	...	-	...	-
Suling Tambun	...	-	...	-	...	-
<b>Seruyan</b>	...	-	...	63	...	63

Lanjutan Tabel/Continued Table 4.1.4

Kecamatan Subdistrict	Murid / Students					
	Negri / Public		Swasta / Private		Jumlah / Total	
	2018/ 2019	2019/ 2020	2018/ 2019	2019/ 2020	2018/ 2019	2019/ 2020
(1)	(14)	(15)	(16)	(17)	(18)	(19)
Seruyan Hilir	...	-	...	136	...	136
Seruyan Hilir Timur	...	-	...	-	...	-
Danau Sembuluh	...	-	...	-	...	-
Seruyan Raya	...	-	...	-	...	-
Hanau	...	-	...	261	...	261
Danau Seluluk	...	-	...	-	...	-
Seruyan Tengah	...	-	...	313	...	313
Batu Ampar	...	-	...	-	...	-
Seruyan Hulu	...	-	...	-	...	-
Suling Tambun	...	-	...	-	...	-
<b>Seruyan</b>	...	-	...	710	...	710

Sumber/Source: 2018/2019: Kementerian Agama, EMIS, data semester genap laporan sampai dengan 30 Juni 2019/Ministry of Religious Affairs, EMIS, even semester report data up to 30th June 2019  
2019/2020: Kementerian Agama, EMIS, data semester ganjil laporan sampai dengan 15 Maret 2020/Ministry of Religious Affairs, EMIS, odd semester report data up to March 15<sup>th</sup>, 2020

**4.1.5. Jumlah Sekolah, Guru<sup>1</sup>, dan Murid Sekolah Menengah Pertama (SMP) di Bawah Kementerian Pendidikan dan Kebudayaan Menurut Kecamatan di Kabupaten Seruyan, 2018/2019 dan 2019/2020**  
**Number of Schools, Teachers<sup>1</sup>, and Pupils in Junior High Schools Under The Ministry of Education and Culture by Subdistrict in Seruyan Regency, 2018/2019 and 2019/2020**

**Tabel**

Table

Kecamatan Subdistrict	Sekolah / Schools					
	Negri / Public		Swasta / Private		Jumlah / Total	
	2018/ 2019	2019/ 2020	2018/ 2019	2019/ 2020	2018/ 2019	2019/ 2020
(1)	(2)	(3)	(4)	(5)	(6)	(7)
Seruyan Hilir	5	6	2	2	7	8
Seruyan Hilir Timur	4	4	-	-	4	4
Danau Sembuluh	5	5	-	-	5	5
Seruyan Raya	5	5	2	2	7	7
Hanau	6	6	4	4	10	10
Danau Seluluk	2	2	6	6	8	8
Seruyan Tengah	8	9	-	-	8	9
Batu Ampar	5	5	-	-	5	5
Seruyan Hulu	5	5	2	2	7	7
Suling Tambun	3	3	-	-	3	3
<b>Seruyan</b>	<b>48</b>	<b>50</b>	<b>16</b>	<b>16</b>	<b>64</b>	<b>66</b>

Lanjutan Tabel/Continued Table 4.1.5

Kecamatan Subdistrict	Guru <sup>1</sup> / Teachers <sup>1</sup>					
	Negri / Public		Swasta / Private		Jumlah / Total	
	2018/ 2019	2019/ 2020	2018/ 2019	2019/ 2020	2018/ 2019	2019/ 2020
(1)	(8)	(9)	(10)	(11)	(12)	(13)
Seruyan Hilir	79	87	17	25	96	112
Seruyan Hilir Timur	46	51	-	-	46	51
Danau Sembuluh	44	54	-	-	44	54
Seruyan Raya	37	41	24	24	61	65
Hanau	42	49	39	45	81	94
Danau Seluluk	15	16	74	80	89	96
Seruyan Tengah	79	95	-	-	79	95
Batu Ampar	33	27	-	-	33	27
Seruyan Hulu	46	52	12	14	58	66
Suling Tambun	23	37	-	-	23	37
<b>Seruyan</b>	<b>444</b>	<b>509</b>	<b>166</b>	<b>188</b>	<b>610</b>	<b>697</b>



Lanjutan Tabel/Continued Table 4.1.5

Kecamatan Subdistrict	Murid / Students					
	Negri / Public		Swasta / Private		Jumlah / Total	
	2018/ 2019	2019/ 2020	2018/ 2019	2019/ 2020	2018/ 2019	2019/ 2020
(1)	(14)	(15)	(16)	(17)	(18)	(19)
Seruyan Hilir	990	1 005	362	452	1 352	1 457
Seruyan Hilir Timur	443	416	-	-	443	416
Danau Sembuluh	601	614	-	-	601	614
Seruyan Raya	477	522	357	351	834	873
Hanau	384	442	618	630	1 002	1 072
Danau Seluluk	160	156	1 023	1 037	1 183	1 193
Seruyan Tengah	861	911	-	-	861	911
Batu Ampar	227	178	-	-	227	178
Seruyan Hulu	344	360	180	201	524	561
Suling Tambun	147	152	-	-	147	152
<b>Seruyan</b>	<b>4 634</b>	<b>4 756</b>	<b>2 540</b>	<b>2 671</b>	<b>7 174</b>	<b>7 427</b>

Catatan/Note: <sup>1</sup> Jumlah guru termasuk kepala sekolah dan guru/The total of teachers including headmaster and teacher

Sumber/Source: Kementerian Pendidikan dan Kebudayaan, Sistem Data Pokok Pendidikan, data semester ganjil/Ministry of Educations and Culture, Basic Education Data System, odd semester

**4.1.6. Jumlah Sekolah, Guru, dan Murid Madrasah Tsanawiyah (MTs) di Bawah Kementerian Agama Menurut Kecamatan di Kabupaten Seruyan, 2018/2019 dan 2019/2020**

**Tabel**

Table

**Number of Schools, Teachers, and Pupils in Madrasah Tsanawiyah (MTs) Under the Ministry of Religious Affairs by Subdistrict in Seruyan Regency, 2018/2019 and 2019/2020**

Kecamatan Subdistrict	Sekolah / Schools					
	Negri / Public		Swasta / Private		Jumlah / Total	
	2018/ 2019	2019/ 2020	2018/ 2019	2019/ 2020	2018/ 2019	2019/ 2020
(1)	(2)	(3)	(4)	(5)	(6)	(7)
Seruyan Hilir	...	-	...	1	...	1
Seruyan Hilir Timur	...	-	...	1	...	1
Danau Sembuluh	...	-	...	1	...	1
Seruyan Raya	...	-	...	1	...	1
Hanau	...	1	...	-	...	1
Danau Seluluk	...	-	...	-	...	-
Seruyan Tengah	...	-	...	2	...	2
Batu Ampar	...	-	...	-	...	-
Seruyan Hulu	...	-	...	-	...	-
Suling Tambun	...	-	...	-	...	-
<b>Seruyan</b>	...	1	...	6	...	7

Lanjutan Tabel/Continued Table 4.1.6

Kecamatan Subdistrict	Guru / Teachers					
	Negri / Public		Swasta / Private		Jumlah / Total	
	2018/ 2019	2019/ 2020	2018/ 2019	2019/ 2020	2018/ 2019	2019/ 2020
(1)	(8)	(9)	(10)	(11)	(12)	(13)
Seruyan Hilir	...	-	...	14	...	14
Seruyan Hilir Timur	...	-	...	19	...	19
Danau Sembuluh	...	-	...	4	...	4
Seruyan Raya	...	-	...	9	...	9
Hanau	...	8	...	-	...	8
Danau Seluluk	...	-	...	-	...	-
Seruyan Tengah	...	-	...	14	...	14
Batu Ampar	...	-	...	-	...	-
Seruyan Hulu	...	-	...	-	...	-
Suling Tambun	...	-	...	-	...	-
<b>Seruyan</b>	...	8	...	60	...	68

Lanjutan Tabel/Continued Table 4.1.6

Kecamatan Subdistrict	Murid / Students					
	Negri / Public		Swasta / Private		Jumlah / Total	
	2018/ 2019	2019/ 2020	2018/ 2019	2019/ 2020	2018/ 2019	2019/ 2020
(1)	(14)	(15)	(16)	(17)	(18)	(19)
Seruyan Hilir	...	-	...	145	...	145
Seruyan Hilir Timur	...	-	...	91	...	91
Danau Sembuluh	...	-	...	30	...	30
Seruyan Raya	...	-	...	90	...	90
Hanau	...	98	...	-	...	98
Danau Seluluk	...	-	...	-	...	-
Seruyan Tengah	...	-	...	105	...	105
Batu Ampar	...	-	...	-	...	-
Seruyan Hulu	...	-	...	-	...	-
Suling Tambun	...	-	...	-	...	-
<b>Seruyan</b>	...	98	...	461	...	559

Sumber/Source: 2018/2019: Kementerian Agama, EMIS, data semester genap laporan sampai dengan 30 Juni 2019/Ministry of Religious Affairs, EMIS, even semester report data up to 30th June 2019  
2019/2020: Kementerian Agama, EMIS, data semester ganjil laporan sampai dengan 15 Maret 2020/Ministry of Religious Affairs, EMIS, odd semester report data up to March 15<sup>th</sup>, 2020

**4.1.7. Jumlah Sekolah, Guru<sup>1</sup>, dan Murid Sekolah Menengah Atas (SMA) di Bawah Kementerian Pendidikan dan Kebudayaan Menurut Kecamatan di Kabupaten Seruyan, 2018/2019 dan 2019/2020**  
**Number of Schools, Teachers<sup>1</sup>, and Pupils in Senior High Schools Under The Ministry of Education and Culture by Subdistrict in Seruyan Regency, 2018/2019 and 2019/2020**

**Tabel**

Table

Kecamatan Subdistrict	Sekolah / Schools					
	Negri / Public		Swasta / Private		Jumlah / Total	
	2018/ 2019	2019/ 2020	2018/ 2019	2019/ 2020	2018/ 2019	2019/ 2020
(1)	(2)	(3)	(4)	(5)	(6)	(7)
Seruyan Hilir	1	1	1	1	2	2
Seruyan Hilir Timur	1	1	-	-	1	1
Danau Sembuluh	1	1	-	-	1	1
Seruyan Raya	1	1	2	2	3	3
Hanau	1	1	-	-	1	1
Danau Seluluk	1	1	-	-	1	1
Seruyan Tengah	2	2	-	-	2	2
Batu Ampar	1	1	-	-	1	1
Seruyan Hulu	1	1	-	-	1	1
Suling Tambun	-	-	-	-	-	-
<b>Seruyan</b>	<b>10</b>	<b>10</b>	<b>3</b>	<b>3</b>	<b>13</b>	<b>13</b>

Lanjutan Tabel/Continued Table 4.1.7

Kecamatan Subdistrict	Guru <sup>1</sup> / Teachers <sup>1</sup>					
	Negri / Public		Swasta / Private		Jumlah / Total	
	2018/ 2019	2019/ 2020	2018/ 2019	2019/ 2020	2018/ 2019	2019/ 2020
(1)	(8)	(9)	(10)	(11)	(12)	(13)
Seruyan Hilir	44	45	8	9	52	54
Seruyan Hilir Timur	23	24	-	-	23	24
Danau Sembuluh	18	17	-	-	18	17
Seruyan Raya	10	15	13	13	23	28
Hanau	21	20	-	-	21	20
Danau Seluluk	6	8	-	-	6	8
Seruyan Tengah	31	34	-	-	31	34
Batu Ampar	5	9	-	-	5	9
Seruyan Hulu	21	19	-	-	21	19
Suling Tambun	-	-	-	-	-	-
<b>Seruyan</b>	<b>179</b>	<b>191</b>	<b>21</b>	<b>22</b>	<b>200</b>	<b>213</b>

Lanjutan Tabel/Continued Table 4.1.7

Kecamatan Subdistrict	Murid / Students					
	Negri / Public		Swasta / Private		Jumlah / Total	
	2018/ 2019	2019/ 2020	2018/ 2019	2019/ 2020	2018/ 2019	2019/ 2020
(1)	(14)	(15)	(16)	(17)	(18)	(19)
Seruyan Hilir	645	654	33	30	678	684
Seruyan Hilir Timur	293	294	-	-	293	294
Danau Sembuluh	214	200	-	-	214	200
Seruyan Raya	180	205	180	206	360	411
Hanau	166	270	-	-	166	270
Danau Seluluk	52	79	-	-	52	79
Seruyan Tengah	485	510	-	-	485	510
Batu Ampar	82	73	-	-	82	73
Seruyan Hulu	265	248	-	-	265	248
Suling Tambun	-	-	-	-	-	-
<b>Seruyan</b>	<b>2 382</b>	<b>2 533</b>	<b>213</b>	<b>236</b>	<b>2 595</b>	<b>2 769</b>

Catatan/Note: <sup>1</sup>Jumlah guru termasuk kepala sekolah dan guru/The total of teachers including headmaster and teacher

Sumber/Source: Kementerian Pendidikan dan Kebudayaan, Sistem Data Pokok Pendidikan, data semester ganjil/Ministry of Educations and Culture, Basic Education Data System, odd semester

**4.1.8. Jumlah Sekolah, Guru<sup>1</sup>, dan Murid Sekolah Menengah Kejuruan (SMK) di Bawah Kementerian Pendidikan dan Kebudayaan Menurut Kecamatan di Kabupaten Seruyan, 2018/2019 dan 2019/2020**  
***Number of Schools, Teachers<sup>1</sup>, and Pupils in Vocational High Schools Under The Ministry of Education and Culture by Subdistrict in Seruyan Regency, 2018/2019 and 2019/2020***

**Tabel**

Table

Kecamatan Subdistrict	Sekolah / Schools					
	Negri / Public		Swasta / Private		Jumlah / Total	
	2018/ 2019	2019/ 2020	2018/ 2019	2019/ 2020	2018/ 2019	2019/ 2020
(1)	(2)	(3)	(4)	(5)	(6)	(7)
Seruyan Hilir	1	1	-	-	1	1
Seruyan Hilir Timur	-	-	-	-	-	-
Danau Sembuluh	-	-	1	1	1	1
Seruyan Raya	1	1	1	1	2	2
Hanau	1	1	1	1	2	2
Danau Seluluk	-	-	-	-	-	-
Seruyan Tengah	-	1	-	-	-	1
Batu Ampar	-	-	-	-	-	-
Seruyan Hulu	-	-	-	-	-	-
Suling Tambun	-	-	-	-	-	-
<b>Seruyan</b>	<b>3</b>	<b>4</b>	<b>3</b>	<b>3</b>	<b>6</b>	<b>7</b>



Lanjutan Tabel/Continued Table 4.1.8

Kecamatan Subdistrict	Guru <sup>1</sup> / Teachers <sup>1</sup>					
	Negri / Public		Swasta / Private		Jumlah / Total	
	2018/ 2019	2019/ 2020	2018/ 2019	2019/ 2020	2018/ 2019	2019/ 2020
(1)	(8)	(9)	(10)	(11)	(12)	(13)
Seruyan Hilir	42	43	-	-	42	43
Seruyan Hilir Timur	-	-	-	-	-	-
Danau Sembuluh	-	-	16	17	16	17
Seruyan Raya	11	13	10	10	21	23
Hanau	40	40	17	24	57	64
Danau Seluluk	-	-	-	-	-	-
Seruyan Tengah	-	9	-	-	-	9
Batu Ampar	-	-	-	-	-	-
Seruyan Hulu	-	-	-	-	-	-
Suling Tambun	-	-	-	-	-	-
<b>Seruyan</b>	<b>93</b>	<b>105</b>	<b>43</b>	<b>51</b>	<b>136</b>	<b>156</b>

Lanjutan Tabel/Continued Table 4.1.8

Kecamatan Subdistrict	Murid / Students					
	Negri / Public		Swasta / Private		Jumlah / Total	
	2018/ 2019	2019/ 2020	2018/ 2019	2019/ 2020	2018/ 2019	2019/ 2020
(1)	(14)	(15)	(16)	(17)	(18)	(19)
Seruyan Hilir	491	455	-	-	491	455
Seruyan Hilir Timur	-	-	-	-	-	-
Danau Sembuluh	-	-	218	229	218	229
Seruyan Raya	174	181	134	178	308	359
Hanau	551	514	264	263	815	777
Danau Seluluk	-	-	-	-	-	-
Seruyan Tengah	-	58	-	-	-	58
Batu Ampar	-	-	-	-	-	-
Seruyan Hulu	-	-	-	-	-	-
Suling Tambun	-	-	-	-	-	-
<b>Seruyan</b>	<b>1 216</b>	<b>1 208</b>	<b>616</b>	<b>670</b>	<b>1 832</b>	<b>1 878</b>

Catatan/Note: <sup>1</sup> Jumlah guru termasuk kepala sekolah dan guru/The total of teachers including headmaster and teacher

Sumber/Source: Kementerian Pendidikan dan Kebudayaan, Sistem Data Pokok Pendidikan, data semester ganjil/Ministry of Educations and Culture, Basic Education Data System, odd semester

**4.1.9. Jumlah Sekolah, Guru, dan Murid Madrasah Aliyah (MA) di Bawah Kementerian Agama Menurut Kecamatan di Kabupaten Seruyan, 2018/2019 dan 2019/2020**

**Tabel**

Table

**Number of Schools, Teachers, and Pupils in Madrasah Aliyah (MA) Under The Ministry of Religious Affairs by Subdistrict in Seruyan Regency, 2018/2019 and 2019/2020**

Kecamatan Subdistrict	Sekolah / Schools					
	Negri / Public		Swasta / Private		Jumlah / Total	
	2018/ 2019	2019/ 2020	2018/ 2019	2019/ 2020	2018/ 2019	2019/ 2020
(1)	(2)	(3)	(4)	(5)	(6)	(7)
Seruyan Hilir	...	-	...	1	...	1
Seruyan Hilir Timur	...	-	...	1	...	1
Danau Sembuluh	...	-	...	-	...	-
Seruyan Raya	...	-	...	-	...	-
Hanau	...	-	...	1	...	1
Danau Seluluk	...	-	...	-	...	-
Seruyan Tengah	...	-	...	-	...	-
Batu Ampar	...	-	...	-	...	-
Seruyan Hulu	...	-	...	-	...	-
Suling Tambun	...	-	...	-	...	-
<b>Seruyan</b>	...	-	...	<b>3</b>	...	<b>3</b>

Lanjutan Tabel/Continued Table 4.1.9

Kecamatan Subdistrict	Guru / Teachers					
	Negri / Public		Swasta / Private		Jumlah / Total	
	2018/ 2019	2019/ 2020	2018/ 2019	2019/ 2020	2018/ 2019	2019/ 2020
(1)	(8)	(9)	(10)	(11)	(12)	(13)
Seruyan Hilir	...	-	...	23	...	23
Seruyan Hilir Timur	...	-	...	10	...	10
Danau Sembuluh	...	-	...	-	...	-
Seruyan Raya	...	-	...	-	...	-
Hanau	...	-	...	15	...	15
Danau Seluluk	...	-	...	-	...	-
Seruyan Tengah	...	-	...	-	...	-
Batu Ampar	...	-	...	-	...	-
Seruyan Hulu	...	-	...	-	...	-
Suling Tambun	...	-	...	-	...	-
<b>Seruyan</b>	...	-	...	<b>48</b>	...	<b>48</b>

Lanjutan Tabel/Continued Table 4.1.9

Kecamatan Subdistrict	Murid / Students					
	Negri / Public		Swasta / Private		Jumlah / Total	
	2018/ 2019	2019/ 2020	2018/ 2019	2019/ 2020	2018/ 2019	2019/ 2020
(1)	(14)	(15)	(16)	(17)	(18)	(19)
Seruyan Hilir	...	-	...	108	...	108
Seruyan Hilir Timur	...	-	...	35	...	35
Danau Sembuluh	...	-	...	-	...	-
Seruyan Raya	...	-	...	-	...	-
Hanau	...	-	...	62	...	62
Danau Seluluk	...	-	...	-	...	-
Seruyan Tengah	...	-	...	-	...	-
Batu Ampar	...	-	...	-	...	-
Seruyan Hulu	...	-	...	-	...	-
Suling Tambun	...	-	...	-	...	-
<b>Seruyan</b>	<b>...</b>	<b>-</b>	<b>...</b>	<b>205</b>	<b>...</b>	<b>205</b>

Sumber/Source: 2018/2019: Kementerian Agama, EMIS, data semester genap laporan sampai dengan 30 Juni 2019/Ministry of Religious Affairs, EMIS, even semester report data up to 30th June 2019  
2019/2020: Kementerian Agama, EMIS, data semester ganjil laporan sampai dengan 15 Maret 2020/Ministry of Religious Affairs, EMIS, odd semester report data up to March 15<sup>th</sup>, 2020

**4.1.10. Jumlah Desa/Kelurahan yang Memiliki Fasilitas Sekolah Menurut Kecamatan dan Tingkat Pendidikan di Kabupaten Seruyan, 2014 - 2019**  
**Number of Villages Having Educational Facilities by Subdistrict and Educational Level in Seruyan Regency, 2014 - 2019**

**Tabel**  
*Table*

	Kecamatan Subdistrict	SD Primary Schools			SMP Junior High School		
		2014 (2)	2018 (3)	2019 (4)	2014 (5)	2018 (6)	2019 (7)
1.	Seruyan Hilir	10	10	9	4	6	5
2.	Seruyan Hilir Timur	6	6	6	4	4	4
3.	Danau Sembuluh	8	8	8	5	6	5
4.	Seruyan Raya	5	5	5	3	4	5
5.	Hanau	7	7	7	6	7	7
6.	Danau Seluluk	6	6	6	3	3	3
7.	Seruyan Tengah	20	19	20	6	6	8
8.	Batu Ampar	9	9	9	3	3	4
9.	Seruyan Hulu	18	20	20	5	6	6
10.	Suling Tambun	8	9	9	2	3	3
	<b>Seruyan</b>	97	99	99	41	48	50

Lanjutan Tabel/Continued Table 4.1.10

	Kecamatan Subdistrict (1)	SMA Senior High Schools			SMK Vocational School		
		2014 (8)	2018 (9)	2019 (10)	2014 (11)	2018 (12)	2019 (13)
		1.	Seruyan Hilir	2	2	2	1
2.	Seruyan Hilir Timur	1	1	2	-	1	-
3.	Danau Sembuluh	2	2	2	1	1	1
4.	Seruyan Raya	2	2	2	2	2	2
5.	Hanau	1	1	2	1	1	1
6.	Danau Seluluk	-	1	1	-	-	-
7.	Seruyan Tengah	2	2	2	-	-	1
8.	Batu Ampar	-	1	2	-	-	-
9.	Seruyan Hulu	1	1	1	-	-	-
10.	Suling Tambun	-	-	-	-	-	-
	<b>Seruyan</b>	<b>11</b>	<b>13</b>	<b>16</b>	<b>5</b>	<b>6</b>	<b>6</b>

Lanjutan Tabel/Continued Table 4.1.10

	Kecamatan Subdistrict	Perguruan Tinggi University		
		2014 (14)	2018 (15)	2019 (16)
	(1)			
1.	Seruyan Hilir	1	–	–
2.	Seruyan Hilir Timur	-	–	–
3.	Danau Sembuluh	-	–	–
4.	Seruyan Raya	-	–	–
5.	Hanau	-	–	–
6.	Danau Seluluk	-	–	–
7.	Seruyan Tengah	-	–	–
8.	Batu Ampar	-	–	–
9.	Seruyan Hulu	-	–	–
10.	Suling Tambun	-	–	–
	<b>Seruyan</b>	<b>1</b>	<b>–</b>	<b>–</b>

Sumber/Source: BPS, Pendataan Potensi Desa (Podes)/BPS-Statistics Indonesia, Village Potential Data Collecting



**4.1.11. Angka Partisipasi Murni (APM) dan Angka Partisipasi Kasar (APK) menurut Jenjang Pendidikan di Kabupaten Seruyan, 2018 dan 2019**  
**Net Participation Rates and Gross Participation Rates by Educational Level in Seruyan Regency, 2018 and 2019**

**Tabel**

Table

Jenjang Pendidikan Educational Level	Angka Partisipasi Murni (APM) Net Participation Rates		Angka Partisipasi Kasar (APK) Gross Participation Rates	
	2018	2019	2018	2019
(1)	(2)	(3)	(4)	(5)
SD/MI Elementary School	99,68	99,56	107,85	112,90
SMP/MTs Junior High School	78,70	79,25	106,78	89,64
SMA/SMK/MA Senior High School	44,82	45,20	66,31	78,93

Sumber/Source: BPS, Survei Sosial Ekonomi Nasional (Susenas)/ BPS-Statistics Indonesia, National Socioeconomic Survey

**4.1.12. Persentase Penduduk Berumur 15 Tahun ke Atas yang Melek Huruf menurut Kelompok Umur di Kabupaten Seruyan, 2018 dan 2019**  
**Percentage of Literate People Aged 15 Years and Over by Age Group in Seruyan Regency, 2018 and 2019**

**Tabel**  
*Table*

<b>Kelompok Umur</b> <i>Age Group</i>	<b>2018</b>	<b>2019</b>
(1)	(2)	(3)
15 – 19		100,00
20 – 24		100,00
25 – 29		100,00
30 – 34		100,00
35 – 39		100,00
40 – 44		99,12
45 – 49		100,00
50 +		96,74
<b>Jumlah/Total</b>		
<b>15 – 24</b>		100,00
<b>15 – 44</b>		99,89
<b>15+</b>		99,44
<b>44+</b>		97,98

Sumber/Source: BPS, Survei Sosial Ekonomi Nasional (Susenas)/ BPS-Statistics Indonesia, National Socioeconomic Survey

## 4.2. Kesehatan/Health

## 4.2.1. Jumlah Desa/Kelurahan Yang Memiliki Sarana Kesehatan Menurut Kecamatan di Kabupaten Seruyan, 2014-2019

**Tabel**  
Table

*Number of Villages Having Health Facilities by Subdistrict in Seruyan Regency, 2014-2019*

	Kecamatan Subdistrict	Rumah Sakit Hospital			Rumah Sakit Bersalin Maternity Hospital		
		2014 (2)	2018 (3)	2019 (4)	2014 (5)	2018 (6)	2019 (7)
	(1)						
1.	Seruyan Hilir	1	1	1	-	-	-
2.	Seruyan Hilir Timur	-	-	-	-	-	-
3.	Danau Sembuluh	-	-	-	-	-	-
4.	Seruyan Raya	-	-	-	-	-	-
5.	Hanau	1	1	1	-	-	-
6.	Danau Seluluk	-	-	-	-	-	-
7.	Seruyan Tengah	-	-	-	-	-	-
8.	Batu Ampar	-	-	-	-	-	-
9.	Seruyan Hulu	-	-	-	-	-	-
10.	Suling Tambun	-	-	-	-	-	-
	<b>Seruyan</b>	<b>2</b>	<b>2</b>	<b>2</b>	<b>-</b>	<b>-</b>	<b>-</b>

Lanjutan Tabel/Continued Table 4.2.1

	Kecamatan Subdistrict (1)	Poliklinik Polyclinic			Puskesmas Public Health Center		
		2014 (8)	2018 (9)	2019 (10)	2014 (11)	2018 (12)	2019 (13)
1.	Seruyan Hilir	3	1	–	1	1	1
2.	Seruyan Hilir Timur	-	-	–	1	1	1
3.	Danau Sembuluh	-	-	–	2	2	2
4.	Seruyan Raya	1	2	–	1	1	1
5.	Hanau	4	3	–	1	1	1
6.	Danau Seluluk	2	2	–	1	1	1
7.	Seruyan Tengah	1	3	2	2	2	2
8.	Batu Ampar	-	2	–	1	1	1
9.	Seruyan Hulu	1	-	1	1	1	1
10.	Suling Tambun	-	-	–	1	1	1
	<b>Seruyan</b>	<b>12</b>	<b>13</b>	<b>3</b>	<b>12</b>	<b>12</b>	<b>12</b>

Lanjutan Tabel/Continued Table 4.2.1

	Kecamatan Subdistrict (1)	Puskesmas Pembantu Subsidiary of Public Health Center			Apotek Pharmacy		
		2014 (14)	2018 (15)	2019 (16)	2014 (17)	2018 (18)	2019 (19)
1.	Seruyan Hilir	8	8	8	2	2	2
2.	Seruyan Hilir Timur	5	6	5	-	-	-
3.	Danau Sembuluh	3	5	5	1	-	-
4.	Seruyan Raya	5	5	5	-	1	1
5.	Hanau	6	6	6	1	1	1
6.	Danau Seluluk	4	5	3	-	-	-
7.	Seruyan Tengah	11	14	10	1	1	-
8.	Batu Ampar	4	7	7	-	-	1
9.	Seruyan Hulu	6	18	19	-	-	-
10.	Suling Tambun	-	6	8	-	-	-
<b>Seruyan</b>		<b>52</b>	<b>80</b>	<b>76</b>	<b>5</b>	<b>5</b>	<b>5</b>

Sumber/Source: BPS, Pendataan Potensi Desa (Podes); BPS-Statistics Indonesia, Village Potential Data Collecting

**4.2.2. Jumlah Tenaga Kesehatan Menurut Kecamatan di Kabupaten Seruyan, 2019**  
**Number of Medical Personnel by Subdistrict in Seruyan Regency, 2019**

**Tabel**  
*Table*

	Kecamatan <i>Subdistrict</i>	Dokter <i>Doctor</i>		
		Dokter Umum <i>Doctor</i>	Dokter Spesialis <i>Specialist</i>	Dokter Gigi <i>Dentist</i>
	(1)	(2)	(3)	(4)
1.	Seruyan Hilir	2	6	1
2.	Seruyan Hilir Timur	1	-	-
3.	Danau Sembuluh	-	-	-
4.	Seruyan Raya	1	-	-
5.	Hanau	4	4	-
6.	Danau Seluluk	1	-	-
7.	Seruyan Tengah	1	-	1
8.	Batu Ampar	1	-	-
9.	Seruyan Hulu	-	-	-
10.	Suling Tambun	-	-	-
	<b>Seruyan</b>	<b>11</b>	<b>10</b>	<b>2</b>

Lanjutan Tabel/Continued Table 4.2.2

	Kecamatan Subdistrict (1)	Perawat Nurse (3)	Bidan Midwife (4)	Farmasi Pharma-ceutical (5)	Ahli Gizi Nutri-tionist (6)
1.	Seruyan Hilir	157	71	12	8
2.	Seruyan Hilir Timur	26	27	1	2
3.	Danau Sembuluh	32	28	2	4
4.	Seruyan Raya	17	17	1	1
5.	Hanau	80	44	13	7
6.	Danau Seluluk	16	14	2	1
7.	Seruyan Tengah	45	42	3	2
8.	Batu Ampar	15	16	1	1
9.	Seruyan Hulu	27	16	1	2
10.	Suling Tambun	16	7	1	1
	<b>Seruyan</b>	<b>431</b>	<b>282</b>	<b>37</b>	<b>29</b>

Sumber/Source: Dinas Kesehatan Kabupaten Seruyan/Health Office of Seruyan Regency

**4.2.3. Persentase Penduduk yang Mempunyai Keluhan Kesehatan Selama Sebulan Terakhir di Kabupaten Seruyan, 2014-2019**  
**Percentage of People Who Had Health Complaint During a Month Prior to The Survey in Seruyan Regency, 2014-2019**

**Tabel**  
 Table

Tahun year	Persentase Penduduk Percentage of People		
	Laki-Laki Male	Perempuan Female	Laki-Laki   Perempuan Male - Female
(1)	(2)	(3)	(4)
2014	-	-	18,83
2015	-	-	18,95
2016	20,75	22,40	21,51
2017	18,85	17,33	18,14
2018	20,51	24,58	22,39
2019	24,05	27,14	25,48

Sumber/Source: Survei Sosial Ekonomi Nasional/National Social Economy Survey



**4.2.4. Jumlah Rumah Sakit Umum, Rumah Sakit Khusus, Rumah Sakit/Rumah Bersalin, Puskesmas, Klinik/Balai Kesehatan, Posyandu, dan Polindes Menurut Kecamatan di Kabupaten Seruyan, 2018 dan 2019**

**Tabel**  
Table

**Number of General Hospital, Special Hospital, Maternity Hospital and Public Health Center, Medical Clinic, Integrated Service Post, Village maternity Cottage by Subdistrict in Seruyan Regency, 2018 and 2019**

Kecamatan Subdistrict	Rumah Sakit Umum General Hospital		Rumah Sakit Khusus Special Hospital		Rumah Sakit Bersalin/ Rumah Bersalin Maternity Hospital		Puskesmas Public Health Center	
	2018 (2)	2019 (3)	2018 (4)	2019 (5)	2018 (6)	2019 (7)	2018 (8)	2019 (9)
(1)								
Seruyan Hilir	1	1	-	-	-	-	1	1
Seruyan Hilir Timur	-	-	-	-	-	-	1	1
Danau Sembuluh	-	-	-	-	-	-	2	2
Seruyan Raya	-	-	-	-	-	-	1	1
Hanau	1	1	-	-	-	-	1	1
Danau Seluluk	-	-	-	-	-	-	1	1
Seruyan Tengah	-	-	-	-	-	-	2	2
Batu Ampar	-	-	-	-	-	-	1	1
Seruyan Hulu	-	-	-	-	-	-	1	1
Suling Tambun	-	-	-	-	-	-	1	1
<b>Seruyan</b>	<b>2</b>	<b>2</b>	<b>-</b>	<b>-</b>	<b>-</b>	<b>-</b>	<b>12</b>	<b>12</b>

Lanjutan Tabel/Continued Table 4.2.4

	Kecamatan Subdistrict	Klinik/Balai Kesehatan Medical Clinic		Posyandu Integrated Service Post		Polindes Village Maternity Hospital	
		2018 (2)	2019 (3)	2018 (4)	2019 (5)	2018 (6)	2019 (7)
1.	Seruyan Hilir	3	-	13	14	2	3
2.	Seruyan Hilir Timur	-	-	14	14	1	9
3.	Danau Sembuluh	5	-	11	10	1	5
4.	Seruyan Raya	3	-	13	13	-	2
5.	Hanau	1	-	15	17	1	7
6.	Danau Seluluk	5	-	22	20	3	5
7.	Seruyan Tengah	1	-	23	22	6	9
8.	Batu Ampar	2	-	9	14	1	3
9.	Seruyan Hulu	1	-	22	22	-	3
10.	Suling Tambun	-	-	9	9	-	5
	<b>Seruyan</b>	<b>21</b>	<b>-</b>	<b>151</b>	<b>155</b>	<b>15</b>	<b>51</b>

Sumber/Source: Dinas Kesehatan Kabupaten Seruyan/Health Office of Seruyan Regency

**4.2.5. Jumlah Kasus Penyakit Menurut Kecamatan dan Jenis Penyakit di Kabupaten Seruyan, 2019**  
**Number of Disease Cases by Subdistrict and Type of Disease in Seruyan Regency, 2019**

**Tabel**  
*Table*

	<b>Kecamatan Subdistrict</b>	<b>TB Paru/ Tuberculosis</b>	<b>Pneumonia/ Pneumonia</b>	<b>Kusta/Leprosy</b>	<b>Diare/Dhiarrhoe a</b>
	(1)	(2)	(3)	(4)	(5)
1.	Seruyan Hilir	36	-	-	9
2.	Seruyan Hilir Timur	8	-	2	226
3.	Danau Sembuluh	28	-	1	267
4.	Seruyan Raya	23	-	2	57
5.	Hanau	38	5	-	143
6.	Danau Seluluk	18	-	-	24
7.	Seruyan Tengah	37	-	1	140
8.	Batu Ampar	16	-	-	20
9.	Seruyan Hulu	-	-	-	180
10.	Suling Tambun	5	-	-	42
	<b>Seruyan</b>	<b>209</b>	<b>5</b>	<b>6</b>	<b>1 108</b>

Lanjutan Tabel/Continued Table 4.2.5

	Kecamatan Subdistrict	DBD	AIDS	
		<i>Dengue Hemorrhagic Fever</i>	Kasus Baru New Cases	Kasus Kumulatif Cumulative Cases
	(1)	(2)	(3)	(4)
1.	Seruyan Hilir	47	-	-
2.	Seruyan Hilir Timur	9	-	-
3.	Danau Sembuluh	17	-	-
4.	Seruyan Raya	3	-	-
5.	Hanau	5	-	-
6.	Danau Seluluk	1	-	-
7.	Seruyan Tengah	1	2	2
8.	Batu Ampar	-	-	-
9.	Seruyan Hulu	-	-	-
10.	Suling Tambun	-	-	-
	<b>Seruyan</b>	<b>83</b>	<b>2</b>	<b>2</b>

Sumber/Source: Dinas Kesehatan Kabupaten Seruyan/Health Office of Seruyan Regency

**4.3. Perumahan dan Lingkungan/Housing and Environment**

**4.3.1 Jumlah Desa<sup>1</sup>/Kelurahan yang Mengalami Bencana Alam<sup>2</sup> Menurut Kecamatan di Kabupaten Seruyan, 2011 - 2018**

**Tabel**  
Table

*Number of Villages<sup>1</sup> that Had Natural Disaster<sup>2</sup> by Subdistrict in Seruyan Regency, 2011 - 2018*

	Kecamatan Subdistrict	Banjir Flood			Gempa Bumi Earthquake		
		2011	2014	2018	2011	2014	2018
	(1)	(2)	(3)	(4)	(5)	(6)	(7)
1.	Seruyan Hilir	5	-	-	-	-	-
2.	Seruyan Hilir Timur	...	-	-	...	-	-
3.	Danau Sembuluh	1	-	5	-	-	-
4.	Seruyan Raya	...	-	-	...	-	-
5.	Hanau	10	-	5	-	-	-
6.	Danau Seluluk	...	5	5	...	-	-
7.	Seruyan Tengah	-	4	9	-	-	-
8.	Batu Ampar	...	6	8	...	-	-
9.	Seruyan Hulu	-	-	5	-	-	-
10.	Suling Tambun	...	-	-	...	-	-
	<b>Seruyan</b>	<b>16</b>	<b>15</b>	<b>37</b>	<b>-</b>	<b>-</b>	<b>-</b>

Lanjutan Tabel/Continued Table 4.3.1

	Kecamatan Subdistrict	Tanah Longsor Landslide		
		2011 (8)	2014 (9)	2018 (10)
	(1)			
1.	Seruyan Hilir	-	-	-
2.	Seruyan Hilir Timur	...	-	-
3.	Danau Sembuluh	-	-	-
4.	Seruyan Raya	...	-	-
5.	Hanau	-	-	-
6.	Danau Seluluk	...	-	-
7.	Seruyan Tengah	-	1	-
8.	Batu Ampar	...	-	-
9.	Seruyan Hulu	-	-	-
10.	Suling Tambun	...	-	-
	<b>Seruyan</b>	-	<b>1</b>	-

Catatan/Note <sup>1</sup> Termasuk Unit Pemukiman Transmigrasi (UPT); / Include the Transmigration Settlement Unit

<sup>2</sup> Terjadi dalam tiga tahun terakhir sampai dengan saat pencacahan/ Occured during the last three years by the time of enumeration

Sumber/Source: BPS, Pendataan Potensi Desa (Podes); BPS-Statistics Indonesia, Village Potential Data Collecting

#### 4.3.2 Jumlah Kejadian Bencana Alam Menurut Kecamatan di Kabupaten Seruyan, 2019

**Tabel**

Table

**Number of Natural Disaster Events by Subdistrict in Seruyan Regency, 2019**

	<b>Kecamatan Subdistrict</b>	<b>Gempa Bumi/Earthquake</b>	<b>Letusan Gunung Api/Volcanic Eruption</b>	<b>Tsunami Tsunami</b>	<b>Tanah Longsor/ Landslide</b>
	(1)	(2)	(3)	(4)	(5)
1.	Seruyan Hilir	-	-	-	-
2.	Seruyan Hilir Timur	-	-	-	-
3.	Danau Sembuluh	-	-	-	-
4.	Seruyan Raya	-	-	-	-
5.	Hanau	-	-	-	-
6.	Danau Seluluk	-	-	-	1
7.	Seruyan Tengah	-	-	-	2
8.	Batu Ampar	-	-	-	-
9.	Seruyan Hulu	-	-	-	-
10.	Suling Tambun	-	-	-	-
	<b>Seruyan</b>	-	-	-	3

Lanjutan Tabel/Continued Table 4.3.2

	Kecamatan Subdistrict	Banjir/Floods	Banjir Bandang/Flash Floods	Kekeringan/Dro ught	Kebakaran Hutan dan Lahan/Forest and Land Fires
	(1)	(2)	(3)	(4)	(5)
1.	Seruyan Hilir	1	-	-	70
2.	Seruyan Hilir Timur	-	-	-	100
3.	Danau Sembuluh	-	-	-	10
4.	Seruyan Raya	-	-	-	26
5.	Hanau	-	-	-	26
6.	Danau Seluluk	2	-	-	22
7.	Seruyan Tengah	-	-	-	4
8.	Batu Ampar	-	-	-	13
9.	Seruyan Hulu	-	-	-	5
10.	Suling Tambun	-	-	-	3
	<b>Seruyan</b>	<b>3</b>	<b>-</b>	<b>-</b>	<b>279</b>



Lanjutan Tabel/Continued Table 4.3.2

	<b>Kecamatan Subdistrict</b>	<b>Angin Puting Beliung/Tornado</b>	<b>Gelombang Pasang/Tidal Wave</b>	<b>Abrasi/Abrasion</b>
	(1)	(2)	(3)	(4)
1.	Seruyan Hilir	-	-	-
2.	Seruyan Hilir Timur	-	-	-
3.	Danau Sembuluh	-	1	-
4.	Seruyan Raya	-	-	-
5.	Hanau	-	-	-
6.	Danau Seluluk	-	-	-
7.	Seruyan Tengah	-	-	-
8.	Batu Ampar	-	-	-
9.	Seruyan Hulu	-	-	-
10.	Suling Tambun	-	-	-
	<b>Seruyan</b>	-	1	-

Sumber/Source: Badan Penanggulangan Bencana Daerah Kabupaten Seruyan/Disaster Management Bureau of Seruyan Regency

### 4.3.3 Jumlah Kerusakan Rumah yang Diakibatkan Bencana Alam Menurut Kecamatan di Kabupaten Seruyan, 2018-2019

**Tabel**  
Table

**Number of Damaged Houses Due to Natural Disaster by Subdistrict in Seruyan Regency, 2018-2019**

Kecamatan Subdistrict	Rusak Berat Severely Damaged		Rusak Sedang Damaged	
	2018	2019	2018	2019
(1)	(2)	(3)	(4)	(5)
1. Seruyan Hilir	-	-	-	-
2. Seruyan Hilir Timur	-	-	-	-
3. Danau Sembuluh	-	1	-	-
4. Seruyan Raya	-	-	-	-
5. Hanau	-	-	-	-
6. Danau Seluluk	-	-	-	-
7. Seruyan Tengah	-	-	-	2
8. Batu Ampar	-	-	-	-
9. Seruyan Hulu	-	-	-	-
10. Suling Tambun	-	-	-	-
<b>Seruyan</b>	-	1	-	2

Lanjutan Tabel/Continued Table 4.3.3

	Kecamatan Subdistrict	Rusak Ringan Lightly Damaged		Terendam Submerged	
		2018	2019	2018	2019
	(1)	(2)	(3)	(4)	(5)
1.	Seruyan Hilir	-	-	16	16
2.	Seruyan Hilir Timur	-	-	-	-
3.	Danau Sembuluh	-	-	-	-
4.	Seruyan Raya	-	-	-	-
5.	Hanau	-	-	-	-
6.	Danau Seluluk	-	1	-	-
7.	Seruyan Tengah	-	-	-	-
8.	Batu Ampar	-	-	-	-
9.	Seruyan Hulu	-	-	-	-
10.	Suling Tambun	-	-	-	-
	<b>Seruyan</b>	-	1	16	16

Sumber/Source: Badan Penanggulangan Bencana Daerah Kabupaten Seruyan/Disaster Management Bureau of Seruyan Regency

#### 4.4. Kriminalitas/*Crime*

##### 4.4.1. Jumlah Kejahatan yang Dilaporkan, Risiko Penduduk Terjadi Tindak Pidana per 100.000 Penduduk, Persentase Penyelesaian Tindak Pidana, dan Selang Waktu Terjadinya Tindak Pidana menurut Kepolisian Resor, 2016-2018

**Tabel**

Table

*Crime Total, Crime Rate per 100.000 Population, Percentage of Crime Clearance, and Time Interval of Crime Occurrence by Subdistrict in Seruyan Regency, 2016-2018*

Kecamatan Subdistrict	Jumlah Kejahatan yang Dilaporkan <i>Crime Total</i>			Risiko Penduduk Terjadi Tindak Pidana per 100.000 Penduduk <i>Crime Rate per 100.000 Population</i>		
	2016	2017	2018	2016	2017	2018
(1)	(2)	(3)		(4)	(5)	
Seruyan Hilir	41	24	22	26,34	15,42	14,13
Seruyan Hilir Timur	8	2	1	5,14	1,28	0,64
Danau Sembuluh	7	5	11	4,49	3,21	7,07
Seruyan Raya	11	8	6	7,07	5,14	3,85
Hanau	7	7	11	4,49	4,49	7,07
Danau Seluluk	7	10	2	4,49	6,42	1,28
Seruyan Tengah	13	17	7	8,35	10,92	4,496
Batu Ampar	7	4	4	4,49	2,56	2,57
Seruyan Hulu	3	2	4	1,93	1,28	2,57
Suling Tambun	2	-	-	1,28	-	-
<b>Seruyan</b>	<b>106</b>	<b>79</b>	<b>68</b>	<b>68,07</b>	<b>50,72</b>	<b>43,676</b>

Lanjutan Tabel/Continued Table 4.4.1

Kecamatan Subdistrict	Persentase Penyelesaian Tindak Pidana Percentage of Crime Clearance			Selang Waktu Terjadinya Tindak Pidana Time Interval of Crime Occurance		
	2016	2017	2018	2016	2017	2018
(1)	(2)	(3)	(4)	(5)	(6)	(7)
Seruyan Hilir	25	100	91,67	213,39'31 "	365	398,10'55 "
Seruyan Hilir Timur	-	-	-	1095	4380	8760
Danau Sembuluh	114,29	100	91,67	1251,25'43 "	1752	796,21'49 "
Seruyan Raya	-	-	-	796,21'49 "	1095	1460
Hanau	75	53,85	90,91	1251,25'43 "	1251,25'43 "	796,21'49 "
Danau Seluluk	-	-	-	1251,25'43 "	876	4380
Seruyan Tengah	41,67	75	122,22	673,50'46 "	515,17'39 "	1251,25'42 "
Batu Ampar	-	-	-	1251,25'43 "	2190	2190
Seruyan Hulu	100	200	33,33	2920	4380	2190
Suling Tambun	-	-	-	4380	0	0
<b>Seruyan</b>	<b>72,64</b>	<b>93,67</b>	<b>95,59</b>	<b>82,38 29"</b>	<b>110,53'10 "</b>	<b>128,49'25 "</b>

Sumber/Source:           Kepolisian Resor Seruyan/Regent Headquarter Police of Seruyan Regency

#### 4.5. Agama dan Sosial Lainnya/ *Religion and Other Social Affairs*

##### 4.5.1. Jumlah Penduduk menurut Kecamatan dan Agama yang Dianut di Kabupaten Seruyan, 2019 *Population by Subdistrict and Religion in Seruyan Regency, 2019*

**Tabel**  
*Table*

	<b>Kecamatan Subdistrict</b>	<b>Islam</b>	<b>Protestan Protestant</b>	<b>Katolik Catholic</b>
	<b>(1)</b>	<b>(2)</b>	<b>(3)</b>	<b>(4)</b>
1.	Seruyan Hilir	40 928	854	393
2.	Seruyan Hilir Timur	9 690	34	4
3.	Danau Sembuluh	15 378	191	128
4.	Seruyan Raya	16 693	1 168	626
5.	Hanau	22 430	424	281
6.	Danau Seluluk	15 222	509	374
7.	Seruyan Tengah	20 937	3 163	1 606
8.	Batu Ampar	7 443	439	364
9.	Seruyan Hulu	5 538	2 404	1 307
10.	Suling Tambun	788	475	139
	<b>Seruyan</b>	<b>155 047</b>	<b>9 661</b>	<b>5 222</b>

Lanjutan Tabel/Continued Table 4.5.1

	Kecamatan Subdistrict	Hindu	Budha Buddha	Lainnya Others
	(1)	(2)	(3)	(4)
1.	Seruyan Hilir	26	45	8
2.	Seruyan Hilir Timur	-	9	-
3.	Danau Sembuluh	1	4	-
4.	Seruyan Raya	833	28	-
5.	Hanau	4	18	-
6.	Danau Seluluk	29	6	-
7.	Seruyan Tengah	2 342	13	-
8.	Batu Ampar	901	5	-
9.	Seruyan Hulu	1 369	9	-
10.	Suling Tambun	1 973	-	-
	<b>Seruyan</b>	<b>7 478</b>	<b>137</b>	<b>8</b>

Sumber/Source: Kantor Kementerian Agama Kabupaten Seruyan/Ministry of Religion Office of Seruyan Regency

**4.5.2. Jumlah Tempat Peribadatan menurut Kecamatan di Kabupaten Seruyan, 2019**  
**Number of Places of Worship by Subdistrict in Seruyan Regency, 2019**

**Tabel**  
 Table

	Kecamatan Subdistrict	Masjid Mosque	Mushola Pray Room	Gereja Protestan Protestant Church
	(1)	(2)	(3)	(4)
1.	Seruyan Hilir	22	27	3
2.	Seruyan Hilir Timur	15	25	-
3.	Danau Sembuluh	9	14	1
4.	Seruyan Raya	10	4	7
5.	Hanau	18	24	-
6.	Danau Seluluk	14	4	3
7.	Seruyan Tengah	16	25	26
8.	Batu Ampar	5	5	4
9.	Seruyan Hulu	3	4	23
10.	Suling Tambun	1	2	4
	<b>Seruyan</b>	<b>113</b>	<b>134</b>	<b>71</b>



Lanjutan Tabel/Continued Table 4.5.2

	Kecamatan Subdistrict	Gereja Katolik Catholic Church	Pura Temple	Vihara	Balai Basarah
	(1)	(5)	(6)	(7)	(8)
1.	Seruyan Hilir	2	-	-	-
2.	Seruyan Hilir Timur	-	-	-	-
3.	Danau Sembuluh	-	-	-	-
4.	Seruyan Raya	1	-	-	1
5.	Hanau	-	-	-	-
6.	Danau Seluluk	-	-	-	-
7.	Seruyan Tengah	-	-	-	6
8.	Batu Ampar	-	-	-	1
9.	Seruyan Hulu	-	-	-	4
10.	Suling Tambun	-	-	-	9
	<b>Seruyan</b>	<b>3</b>	<b>0</b>	<b>0</b>	<b>21</b>

Sumber/Source: Kantor Kementerian Agama Kabupaten Seruyan/Ministry of Religion Office of Seruyan Regency

**4.5.3. Jumlah Jemaah Haji menurut Kecamatan dan Jenis Kelamin di Kabupaten Seruyan, 2018-2019**  
**Number of Haji Pilgrims by Subdistrict and Sex in Seruyan Regency, 2018-2019**

**Tabel**  
*Table*

	Kecamatan <i>Subdistrict</i>	2018		Jumlah <i>Total</i>
		Laki-Laki <i>Male</i>	Perempuan <i>Female</i>	
	(1)	(2)	(3)	(4)
1.	Seruyan Hilir	3	5	8
2.	Seruyan Hilir Timur	-	-	-
3.	Danau Sembuluh	1	1	2
4.	Seruyan Raya	-	-	-
5.	Hanau	-	1	1
6.	Danau Seluluk	-	2	2
7.	Seruyan Tengah	-	-	-
8.	Batu Ampar	-	-	-
9.	Seruyan Hulu	-	-	-
10.	Suling Tambun	-	-	-
	<b>Seruyan</b>	<b>4</b>	<b>9</b>	<b>13</b>

Lanjutan Tabel/Continued Table 4.5.3

	Kecamatan Subdistrict	2019		Jumlah Total
		Laki-Laki Male	Perempuan Female	
	(1)	(2)	(3)	(4)
1.	Seruyan Hilir	10	11	21
2.	Seruyan Hilir Timur	3	4	7
3.	Danau Sembuluh	1	1	2
4.	Seruyan Raya	1	1	2
5.	Hanau	2	3	5
6.	Danau Seluluk	-	-	-
7.	Seruyan Tengah	-	-	-
8.	Batu Ampar	1	1	2
9.	Seruyan Hulu	-	-	-
10.	Suling Tambun	-	-	-
	<b>Seruyan</b>	<b>18</b>	<b>21</b>	<b>39</b>

Sumber/Source: Kantor Kementerian Agama Kabupaten Seruyan/Ministry of Religion Office of Seruyan Regency

**4.5.4. Jumlah Nikah, Talak, Cerai, dan Rujuk menurut Kecamatan di Kabupaten Seruyan, 2018-2019**  
**Number of Marriage, Divorces, and Rujuk by Subdistrict in Seruyan Regency, 2018-2019**

**Tabel**  
*Table*

Kecamatan Subdistrict	Nikah Marriage	Talak	Cerai	Rujuk
(1)	(2)	(3)	(4)	
Seruyan Hilir	226	...	...	...
Seruyan Hilir Timur	74	...	...	...
Danau Sembuluh	85	...	...	...
Seruyan Raya	93	...	...	...
Hanau	122	...	...	...
Danau Seluluk	35	...	...	...
Seruyan Tengah	148	...	...	...
Batu Ampar	13	...	...	...
Seruyan Hulu	33	...	...	...
Suling Tambun	-	...	...	...
<b>Seruyan</b>	<b>829</b>	<b>...</b>	<b>...</b>	<b>...</b>

Sumber/Source: Kantor Kementerian Agama Kabupaten Seruyan/Ministry of Religion Office of Seruyan Regency

**4.5.5. Jumlah Penerima Bantuan (Kepala Keluarga) dan Anggaran Bantuan Sosial Pangan menurut Kecamatan di Kabupaten Seruyan, 2019**  
**Number of Aid Recipients (head of households) and Food Social Assistance Budget by Subdistrict in Seruyan Regency, 2019**

**Tabel**  
*Table*

Kecamatan Subdistrict	Jumlah Penerima Bantuan (kepala keluarga) Number of Beneficiaries (head of household)		Jumlah Anggaran (rupiah) Budget Amount (rupiah)	
	Rencana Planning	Realisasi Realization	Rencana Planning	Realisasi Realization
(1)	(2)	(3)	(4)	
Seruyan Hilir	766	616	337 040 000	271 040 000
Seruyan Hilir Timur	441	386	194 040 000	170 984 000
Danau Sembuluh	354	147	155 760 000	62 810 000
Seruyan Raya	222	148	97 680 000	66 990 000
Hanau	404	324	177 760 000	151 833 000
Danau Seluluk	151	92	66 440 000	43 005 000
Seruyan Tengah	632	464	278 080 000	204 160 000
Batu Ampar	64	29	28 160 000	21 230 000
Seruyan Hulu	268	177	117 920 000	77 880 000
Suling Tambun	103	45	45 320 000	19 800 000
<b>Seruyan</b>	<b>3 405</b>	<b>2 428</b>	<b>1 498 200 000</b>	<b>1 089 732 000</b>

Sumber/Source: Dinas Sosial Kabupaten Seruyan/Social Service of Seruyan Regency

#### 4.6. Kemiskinan dan Pembangunan Manusia/*Poverty and Human Development*

##### 4.6.1. Garis Kemiskinan, Jumlah, dan Persentase Penduduk Miskin di Kabupaten Seruyan, 2010-2019 *Poverty Line, Number, and Percentage of Poor People in Seruyan Regency, 2010-2019*

**Tabel**  
*Table*

Tahun <sup>1</sup> <i>Year<sup>1</sup></i>	Garis Kemiskinan (rupiah/kapita/bulan) <i>Poverty Line</i> (rupiahs/capita/month)	Penduduk Miskin (ribu) <i>Number of Population</i> <i>below Poverty Line</i> (thousand)	Persentase Penduduk Miskin <i>Poverty</i> <i>Percentage (Po)</i>
(1)	(2)	(3)	(4)
2010	225 683	11,50	8,84
2011	254 340	14,00	10,58
2012	268 400	12,70	8,82
2013	292 912	12,30	7,91
2014	321 392	14,20	8,77
2015	357 090	14,92	8,50
2016	387 592	14,57	8,08
2017	415 798	14,04	7,46
2018	428 539	14,56	7,43
<b>2019</b>	<b>454,971</b>	<b>14,66</b>	<b>7,19</b>

Catatan/Note: <sup>1</sup>Referensi waktu adalah Maret/*Time reference applied is March*

Sumber/Source: BPS, Survei Sosial Ekonomi Nasional 2010-2019/*BPS-Statistics Indonesia, 2010-2019 National Socio Economic Survey*

**4.6.2. Indeks Kedalaman Kemiskinan dan Indeks  
Keparahan Kemiskinan di Kabupaten Seruyan, 2010-  
2019**  
*Poverty Gap Index and Poverty Severity Index in  
Seruyan Regency, 2010-2019*

**Tabel**  
*Table*

<b>Tahun<sup>1</sup></b> <i>Year<sup>1</sup></i>	<b>Indeks Kedalaman Kemiskinan</b> <i>Poverty Gap Index</i>	<b>Indeks Keparahan Kemiskinan</b> <i>Poverty Severity Index</i>
(1)	(2)	(3)
2010	1,43	0,32
2011	1,28	0,28
2012	1,21	0,31
2013	1,02	0,19
2014	1,16	0,27
2015	0,88	0,16
2016	1,37	0,33
2017	0,99	0,20
2018	1,09	0,27
<b>2019</b>	<b>1,26</b>	<b>0,31</b>

Catatan/Note: <sup>1</sup>Referensi waktu adalah Maret/Time reference applied is March

Sumber/Source: BPS, Survei Sosial Ekonomi Nasional 2010-2019/ BPS-Statistics Indonesia, 2010-2019 National Socio Economic Survey

**Tabel**

Table

**4.6.3. Indeks Pembangunan di Kabupaten Seruyan, 2010-2019**  
**Human Development Index in Seruyan Regency, 2010-2019**

Tahun <sup>1</sup> Year <sup>1</sup>	Indeks Pembangunan Manusia Human Development Index
(1)	(2)
2010	61,60
2011	62,16
2012	62,39
2013	62,81
2014	63,49
2015	64,77
2016	65,40
2017	66,14
2018	67,04
<b>2019</b>	<b>67,57</b>

Sumber/Source: BPS, Seri Publikasi Indeks Pembangunan Manusia/ BPS-Statistics Indonesia, Series of Publication of Human Development Index





1.273 KUINTAL

Produksi Daging Sapi Potong di Kabupaten Seruyan, 2019  
*Beef Cattle Meat Production in Seruyan Regency, 2019*



249 KUINTAL

Produksi Cabai di Kabupaten Seruyan, 2019  
*Chili Production in Seruyan Regency, 2019*



83.776 KUINTAL

Produksi Pisang di Kabupaten Seruyan, 2019  
*Banana Production in Seruyan Regency, 2019*





**PENJELASAN TEKNIS**

1. **Pengumpulan data Statistik Pertanian (SP)** diselenggarakan oleh Badan Pusat Statistik bekerja sama dengan Dinas Pertanian dan Peternakan.
2. **Data pokok tanaman pangan** yang dikumpulkan adalah luas panen dan produktivitas (hasil per hektar). Produksi tanaman pangan merupakan hasil perkalian antara luas panen dengan produktivitas. Jenis data tanaman pangan yang dikumpulkan mencakup padi dan palawija (jagung, kedelai, kacang tanah, ubi kayu, Dan ubi jalar). Pengumpulan data luas panen dilakukan setiap bulan oleh Mantri Pertanian/Kepala Cabang Dinas Kecamatan (KCD) dan dilaporkan dengan menggunakan formulir Statistik Pertanian (SP). Pengumpulan data dilakukan dengan pendekatan area kecamatan di seluruh wilayah Indonesia. Pengumpulan data luas panen ditingkat kecamatan tersebut didasarkan pada hasil pengumpulan data dari seluruh desa/ di Kecamatan bersangkutan. Pengumpulan Data produktivitas tanaman pangan dilakukan melalui Survei Ubinan dengan pendekatan rumah tangga menggunakan

**TECHNICAL NOTES**

1. **The Agricultural Statistics Data Collection (SP)** was organized by the BPS Statistics Indonesia incollaboration with Agriculture and An Agency
2. **The basic data of food crops collected are harvested area and productivity (yield per hectare).** Food Crops Productionis the resultof multiplicationbetween theharvested areaswith productivity. Types of food crops data collected includ eof rice and secondary crops(maize, soybeans, peanuts, cassava, andsweet potato). Harvested are adata collection conducted every month by the Agriculture Field Officer/Head of Branch Office Sub district (KCD) and reported using the form Agricultural Statistics(SP). Data collection is done with the approach of subdistrict area throughout the Indonesia. Harvested area data collection at subdistrict level is based on the results of data collection from all the villages/urban villages in the subdistricts. Food crops productivity data collection conducted through Crop Cutting Survey with the approach of household using the form UB-S. Period of data collection is done in every sub-round (four

formulir UB-S. Periode pengumpulan data dilakukan setiap *subround* (empat bulanan) dengan petugas lapangan adalah Mantri Statistik (Koordinator Statistik Kecamatan/KSK) dan KCD. Pengumpulan data Produktivitas dilakukan melalui pengukuran langsung pada plot ubinan, berukuran 2½ m x 2½ m. Pengumpulan data produktivitas dilakukan pada waktu panen petani.

*monthly) by Sub-district Statistical Coordinator (KSK) and KCD. Productivity data collection conducted through direct measurements on crop cutting plots measuring 2,5 m X 2,5 m. The productivity data collection is conducted at the time of harvesting.*

- 3. Pengumpulan data luas lahan sawah** dilakukan setiap tahun oleh KCD dengan menggunakan formulir SP Lahan. Data luas lahan sawah yang dilaporkan adalah kondisi akhir tahun yang berada di wilayah administrasi kecamatan mencakup lahan yang diusahakan oleh rumah tangga, perusahaan, pemerintah, dan lain-lain.
- 4. Produksi padi** mencakup padi sawah dan padi ladang. Data produksi padi dan palawija yang disajikan adalah dalam kualitas: gabah kering giling (padi), pipilan kering (jagung), biji kering (kedelai dan kacang tanah), dan umbi basah (ubikayu dan ubi jalar).

- 3. Wetland area data collection** is conducted annually by KCD using the form SP-Lahan. Reported wetland area data is the conditions at the end of the year under the area of the subdistrict administration which includes land cultivated by households, firms, governments, and others.
- 4. Production of paddy** covers wetland paddy and dry land paddy. Paddy and secondary crops production data is presented in quality: milled dry unhulled (Paddy), dryshelled (maize), dry beans (soybeans and peanuts), And wet tubers (cassava and sweet potato).

5. **Survei Pertanian Hortikultura (SPH)** diselenggarakan oleh Badan Pusat Statistik bekerja sama dengan Direktorat Jendral Hortikultura, Kementerian Pertanian.
5. *The Agricultural Survey for Horticulture (SPH) is carried out by the BPS-Statistics Indonesia in cooperation with the Directorate General of Horticulture, Ministry of Agriculture.*
6. **Kuesioner** yang digunakan dalam pengumpulan data SPH mencakup:
  - a. **SPH-SBS** digunakan untuk data tanaman sayuran dan buah - buahan semusim.
  - a. *SPH-SBS used for data of vegetables and seasonal fruits plant.*
  - b. **SPH-BST** digunakan untuk data Tanaman buah-buahan dan sayuran tahunan.
  - b. *SPH-BST used for data of annual fruit and vegetables plant.*
  - c. **SPH-TBF** digunakan untuk data Tanaman biofarmaka.
  - c. *SPH-TBF used for data of bioplant.*
  - d. **SPH-TH** digunakan untuk data tanaman hias.
  - d. *SPH-TH used for data of ornamental plant.*
6. **The questionnaire** used in the SPH data collection includes:
  - a. *SPH-SBS used for data of vegetables and seasonal fruits plant.*
  - b. *SPH-BST used for data of annual fruit and vegetables plant.*
  - c. *SPH-TBF used for data of bioplant.*
  - d. *SPH-TH used for data of ornamental plant.*
7. **Metode** yang digunakan dalam survei ini adalah metode pencacahan lengkap terhadap seluruh kecamatan di Indonesia. Hasil pencacahan tersebut dilaporkan oleh mantri tani/KCD secara rutin bulanan untuk SPH-SBS dan triwulanan untuk SPH-BST, SPH-TBF,SPH-TH.
7. *The method* used in this survey is a complete enumeration on every Subdistrict in Indonesia. The result of enumeration reported by the agriculture field officer/KCD monthly for the SPH-SBS and quarterly for the SPH-BST, SPH-TBF, and SPH-TH.

8. **Tanaman sayuran dan buah-buahan semusim :**

a. Tanaman sayuran semusim adalah tanaman sumber vitamin, garam mineral dan lain-lain yang dikonsumsi dari bagian tanaman yang berupa daun, bunga, buah dan umbinya, yang berumur kurang dari satu tahun.

b. Tanaman buah - buahan semusim adalah tanaman sumber vitamin, garam mineral dan lain-lain yang dikonsumsi dari bagian tanaman yang berupa buah, berumur kurang dari satu tahun, dapat berbentuk pohon/rumpun tetapi menjalar dan berbatang lunak.

9. **Tanaman buah-buahan dan sayuran tahunan :**

a. Tanaman buah-buahan tahunan adalah tanaman sumber vitamin, garam mineral dan lain-lain yang dikonsumsi dari bagian tanaman yang berupa buah dan merupakan tanaman tahunan.

b. Tanaman sayuran tahunan adalah tanaman sumber vitamin, garam mineral dan lain-lain yang dikonsumsi dari bagian tanaman yang berupa daun dan atau buah yang berumur lebih dari satu tahun.

8. **Seasonal vegetables and fruit plants:**

a. Seasonal vegetable plants are plants as the source of vitamins, mineral salts, and others, which are consumed in the form of the plant leaves, flowers, fruits and tubers, which the age are less than one year old.

b. Seasonal fruit plants are plants as a source of vitamins, mineral salts, and others, which consumed from the parts of the plants such as fruit, aged less than one year, can be a tree/clump but it creeping, and soft trunked.

9. **Annual fruit and vegetable plants:**

a. Annual fruit plants are plants as a source of vitamins, mineral salts, and others, which are consumed from the plant parts such as fruit and are annual plants

b. Annual vegetable plants are plants as the source of vitamins, mineral salts, and others, which are consumed from the parts of the plants as the plant leaves or fruits which the age are more than one year.

10. **Tanaman biofarmaka** adalah tanaman yang bermanfaat untuk obat-obatan, kosmetik dan kesehatan yang dikonsumsi atau digunakan dari bagian bagian tanaman seperti daun, batang, buah, umbi (rimpang) ataupun akar.
11. **Tanaman hias** adalah tanaman yang mempunyai nilai keindahan baik bentuk, warna daun, tajuk maupun bunganya, sering digunakan untuk penghias. Tanaman ini pekarangan dan sebagainya.
12. **Data yang dikumpulkan dalam SPH** mencakup: data tentang luas tanam, luas panen (untuk buah – buahan tahunan adalah banyaknya tanaman yang menghasilkan), produksi, luas rusak, luas tanaman akhir dan harga jual petani.
13. **Luas panen** adalah luas tanaman sayuran, buah buahan, biofarmaka dan tanaman hias yang yang diambil hasilnya/dipanen pada periode pelaporan.
14. **Luas panen tanaman sayuran** adalah luas tanaman yang dipanen sekaligus/habis/dibongkar dan luas tanaman yang dipanen berkali-kali (lebih dari satu kali)/belum habis.
10. **Medicinal plants** are plants that are useful for pharmaceuticals, cosmetics and health that are consumed or used from plant parts such as leaves, stems, fruit, tuber (rhizome) or root.
11. **Ornamental plants** are plants that have a value of beauty either in shape, leaf color, canopy as well as its flowers, often used for decorating the yard and so forth
12. **Data collected in the Agricultural Survey for Horticulture (SPH)** include: planting area, harvested area (for the annual fruit is the number of plants that produce), production, damage area, the final plant area, and the selling price of farmers.
13. **Harvested area** is the area of vegetable plants, fruits, medicinal and ornamental plants that ready for harvesting/harvested in the period of reporting
14. **Harvested area of the vegetable plants:** crops area which harvested at once/depleted/unloaded and crops area which harvested several times (more than once) /not depleted.



- a. Tanaman yang dipanen sekaligus/habis/dibongkar adalah tanaman yang habis panen langsung dibongkar/dicabut, terdiri dari bawang merah, bawang putih, bawang daun, kentang, kol/kubis, kembang kol, petsai/sawi wortel, lobak dan kacang merah.
- b. Tanaman yang dipanen berkali-kali (lebih dari satu kali)/belum habis adalah tanaman yang dipanen lebih dari satu kali dan biasanya dibongkar apabila panen terakhir sudah tidak memadai lagi, terdiri dari: kacang panjang, cabe besar, cabe rawit, jamur, tomat, terung, buncis, ketimun, labu siam, kangkung, bayam, melon, semangka dan blewah
15. **Produksi** adalah hasil dari setiap tanaman sayuran, buah-buahan, biofarmaka dan tanaman hias yang diambil berdasarkan luas yang dipanen pada bulan/triwulan laporan.
16. **Data Statistik Kehutanan** sebagian besar merupakan data sekunder yang bersumber dari Dinas Kehutanan
- a. *The crops that harvested at once/depleted/unloaded is the crop that after harvested is directly unloaded/removed, consisting of scallions, garlic, onion leaf, potatoes, cabbage, cauliflower, mustard greens, carrots, radishes and red beans.*
- b. *Plants that harvested many times (more than once)/not depleted are plants that harvested more than once and usually unloaded when the last harvests are no longer adequate, consisting of: long beans, big chili, cayenne pepper, mushrooms, tomatoes, eggplant, green beans, cucumbers, squash, kale, spinach, melon, watermelon and cantaloupe.*
15. **Production** is the yield according to the form of crops of vegetables, fruits, medicinal, and ornamental plants taken based on the harvested area during the reporting month/quarter.
16. **Forestry Statistical data** is mostly the secondary data sourced from the Office of Forestry

17. **Kawasan hutan** adalah wilayah berupa hutan, yang ditunjuk dan atau ditetapkan oleh pemerintah untuk dipertahankan keberadaannya sebagai hutan tetap. Hal ini bertujuan untuk menjamin kepastian hukum mengenai status, letak batas dan luas suatu wilayah yang sudah ditunjuk menjadi kawasan hutan tetap. Kawasan hutan Indonesia ditetapkan oleh Menteri Kehutanan dalam bentuk Surat Keputusan Menteri Kehutanan tentang Penunjukan Kawasan Hutan dan Perairan Provinsi. Penunjukan Kawasan Hutan ini disusun berdasarkan hasil pemaduserasian antara Rencana Tata Ruang Wilayah Provinsi (RTRWP) dengan Tata Guna Hutan Kesepakatan (TGHK). Penunjukan kawasan hutan mencakup pula kawasan perairan yang menjadi bagian dari Kawasan Suaka Alam (KSA) dan Kawasan Pelestarian Alam (KPA).
17. **Forest area** is a specific area of forests, or a designated and assigned by the government to retain its existence as the permanent forests. This is to ensure the legal certainty regarding the status of the forest area, where the boundaries and the area of a particular region that has been designated as the permanent forest area. The Indonesian forest region is determined by the Minister of Forestry in the form of the Minister of Forestry Decree regarding the Designation of Provincial Forest and Waters Zone. Forest Zone designation is prepared based on the results of the matching guidance between the Provincial Regional Spatial Layout Plan (RTRWP) and Forest Land Use Agreement (TGHK). The designation of the forest area also includes water areas that are part of the Nature Reserve Area (KSA) and the Nature Conservation Area (KPA).
18. **Kawasan Suaka Alam (KSA)** adalah kawasan dengan ciri khas tertentu, baik di darat maupundi perairan yang mempunyai fungsi pokok sebagai kawasan pengawetan keanekaragaman tumbuhan dan satwa serta ekosistemnya. Kawasan ini juga berfungsi sebagai wilayah sistem penyangga kehidupan.
18. **Sanctuary Reserve Area (KSA)** is a region with certain characteristics, both on land and in waters that have a main function as an area of preserving diversity of plants and animals as well as ecosystems. The region also serves as the life supporting system.

19. **Kawasan Pelestarian Alam (KPA)** adalah kawasan dengan ciri khas tertentu, baik di darat maupun di perairan yang mempunyai fungsi pokok perlindungan sistem penyangga kehidupan, pengawetan keanekaragaman jenis tumbuhan dan satwa, serta pemanfaatan secara lestari sumber daya alam hayati dan ekosistemnya.
20. **Berdasarkan Undang-Undang No. 41 Tahun 1999** tentang Kehutanan, kawasan hutan dibagi menjadi kelompok Hutan Konservasi, Hutan Lindung, dan Hutan Produksi.
21. **Hutan Konservasi** adalah kawasan hutan dengan ciri khas tertentu, yang mempunyai fungsi pokok pengawetan keanekaragaman tumbuhan dan satwa serta ekosistemnya.
22. **Hutan Lindung** adalah kawasan hutan yang mempunyai fungsi pokok sebagai perlindungan sistem penyangga kehidupan untuk mengatur tata air, mencegah banjir, mengendalikan erosi, mencegah intrusi air laut, dan memelihara kesuburan tanah.
23. **Hutan Konservasi** terdiri dari:
1. Kawasan suaka alam berupa Cagar Alam (CA) dan Suaka Margasatwa (SM);
19. **Nature Conservation (KPA)** is a region with certain characteristics, both on land and in waters that have a main function of protection of life supporting systems, preservation's diversity of plants and animals, and sustainable use of biological resources and ecosystem.
20. **In accordance to the Act on Forestry No. 41/1999**, forest area is divided into a group of Conservation Forest, Protection Forest and Production Forest.
21. **Conservation Forest** is a forest area with certain characteristics, that has the main function of preservation of plant and animal diversities as well as ecosystem.
22. **Protection Forest** is the forest area that have a main function as protection of life supporting systems to regulate the water system, flood prevention, erosion control, preventing of sea water intrusion, and maintaining the soil fertility.
23. **Conservation forest** is consisted of:
1. Sanctuary Reserve area consists of Strict Nature

2. Kawasan pelestarian alam berupa Taman Nasional (TN), Taman Hutan Raya (THR), dan Taman Wisata Alam (TWA).

*Reserve and Wildlife Sanctuary.*

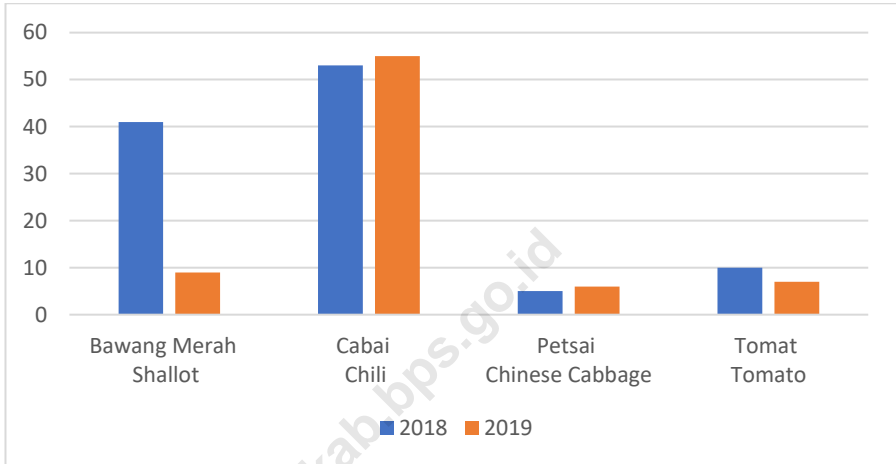
*2. The nature conservation area of National Park (TN), Grand Forest Park (THR), and the Natural Park(TWA);*

24. **Data populasi ternak** bersumber dari Direktorat Jenderal Peternakan dan Kesehatan Hewan Kementerian Pertanian, sedangkan jumlah pemotongan ternak merupakan hasil Survei Laporan Pemotongan Ternak. Pengumpulan data pemotongan ternak dilakukan secara lengkap setiap triwulan di seluruh Rumah Potong Hewan (RPH) dan Tempat Pemotongan Hewan (TPH) yang ada di Indonesia.

24. **Data of domestic livestock population** are obtain from the Directorate General of Livestock and Animal Health Service, while data on the number of animals slaughtered are based on the quarterly survey conducted by BPS-Statistics Indonesia.

**5. Luas Panen Tanaman Sayuran menurut Jenis Tanaman di Kabupaten Seruyan (ha), 2019**  
**Harvested Area of Vegetables by Kind of Plant in Seruyan Regency (ha), 2019**

**Gambar**  
Picture



5.1. Hortikultura/ *Horticulture*

## 5.1.1 Luas Panen Tanaman Sayuran Menurut Kecamatan dan Jenis Tanaman di Kabupaten Seruyan, 2018 dan 2019

**Tabel**  
*Table*

***Harvested Area of Vegetables by Subdistrict and Kind of Plant in Seruyan Regency, 2018 and 2019***

Kecamatan <i>Subdistrict</i>	Bawang Daun/ <i>Scallion</i> (ha/ha)		Bawang Merah/ <i>Shallots</i> (ha/ha)		Bawang Putih/ <i>Garlic</i> (ha/ha)		Bayam/ <i>Spinach</i> (ha/ha)	
	2018	2019	2018	2019	2018	2019	2018	2019
(1)	(2)	(3)	(4)	(5)	(6)	(7)	(8)	(9)
1. Seruyan Hilir	-	-	6,00	-	-	-	2,00	-
2. Seruyan Hilir Timur	2,00	-	21,00	7,00	-	-	3,00	3,00
3. Danau Sembuluh	-	-	-	-	-	-	-	-
4. Seruyan Raya	-	-	1,00	-	-	-	-	-
5. Hanau	-	-	3,00	-	-	-	-	-
6. Danau Seluluk	-	-	-	-	-	-	-	-
7. Seruyan Tengah	-	-	4,00	2,00	-	-	3,00	-
8. Batu Ampar	-	-	6,00	-	-	-	-	1,00
9. Seruyan Hulu	-	-	-	-	-	-	-	-
10. Suling Tambun	-	-	-	-	-	-	1,00	1,00
<b>Seruyan</b>	<b>2,00</b>	<b>-</b>	<b>41,00</b>	<b>9,00</b>	<b>-</b>	<b>-</b>	<b>9,00</b>	<b>5,00</b>

Lanjutan Tabel/Continued Table 5.1.1

Kecamatan Subdistrict	Blewah/Blewah (ha/ha)		Buncis/String Bean (ha/ha)		Cabai Besar/Chilli/ Big Chilli (ha/ha)		Cabai Rawit/Chilli/ Cayenne Pepper (ha/ha)	
	2018 (10)	2019 (11)	2018 (12)	2019 (13)	2018 (14)	2019 (15)	2018 (16)	2019 (17)
(1)	(10)	(11)	(12)	(13)	(14)	(15)	(16)	(17)
1. Seruyan Hilir	-	-	-	2,00	-	-	3,00	2,00
2. Seruyan Hilir Timur	1,00	-	-	-	1,00	-	6,00	17,00
3. Danau Sembuluh	-	-	-	-	-	-	4,00	3,00
4. Seruyan Raya	-	-	-	-	-	2,00	4,00	8,00
5. Hanau	-	-	-	1,00	1,00	1,00	6,00	3,00
6. Danau Seluluk	-	-	-	1,00	-	-	3,00	1,00
7. Seruyan Tengah	-	-	-	-	-	1,00	5,00	6,00
8. Batu Ampar	-	-	-	-	-	-	4,00	3,00
9. Seruyan Hulu	-	-	-	-	-	-	8,00	3,00
10. Suling Tambun	-	-	-	-	-	-	8,00	4,00
<b>Seruyan</b>	<b>1,00</b>	<b>-</b>	<b>-</b>	<b>4,00</b>	<b>2,00</b>	<b>4,00</b>	<b>51,00</b>	<b>50,00</b>

Lanjutan Tabel/Continued Table 5.1.1

Kecamatan Subdistrict	Jamur/Mushroom (m <sup>2</sup> /m <sup>2</sup> )		Kacang Merah/Red Beans (ha/ha)		Kacang Panjang/Long Beans (ha/ha)		Kangkung/Water Spinach (ha/ha)	
	2018 (18)	2019 (19)	2018 (20)	2019 (21)	2018 (22)	2019 (23)	2018 (24)	2019 (25)
1. Seruyan Hilir	10,00	-	-	-	4,00	4,00	3,00	1,00
2. Seruyan Hilir Timur	-	-	-	-	5,00	6,00	2,00	-
3. Danau Sembuluh	-	-	-	-	7,00	1,00	-	-
4. Seruyan Raya	-	-	-	-	5,00	7,00	-	1,00
5. Hanau	-	-	-	-	7,00	9,00	-	-
6. Danau Seluluk	-	-	-	-	4,00	2,00	-	-
7. Seruyan Tengah	-	-	-	-	9,00	10,00	4,00	-
8. Batu Ampar	-	-	-	-	6,00	5,00	-	-
9. Seruyan Hulu	-	-	-	-	-	-	-	-
10. Suling Tambun	-	-	-	-	2,00	2,00	1,00	-
<b>Seruyan</b>	<b>10,00</b>	<b>-</b>	<b>-</b>	<b>-</b>	<b>49,00</b>	<b>46,00</b>	<b>10,00</b>	<b>2,00</b>



Lanjutan Tabel/Continued Table 5.1.1

Kecamatan Subdistrict	Kembang Kol/Claiflower (ha/ha)		Kentang/Potato (ha/ha)		Ketimun/ Cucumber (ha/ha)		Kubis/Cabbage (ha/ha)	
	2018 (26)	2019 (27)	2018 (28)	2019 (29)	2018 (30)	2019 (31)	2018 (32)	2019 (33)
1. Seruyan Hilir	-	-	-	-	8,00	5,00	-	-
2. Seruyan Hilir Timur	-	-	-	-	5,00	4,00	-	-
3. Danau Sembuluh	-	-	-	-	-	-	-	-
4. Seruyan Raya	-	-	-	-	4,00	1,00	-	-
5. Hanau	-	-	-	-	3,00	4,00	-	-
6. Danau Seluluk	-	-	-	-	2,00	4,00	-	-
7. Seruyan Tengah	-	-	-	-	3,00	5,00	-	-
8. Batu Ampar	-	-	-	-	6,00	4,00	-	-
9. Seruyan Hulu	-	-	-	-	1,00	1,00	-	-
10. Suling Tambun	-	-	-	-	1,00	1,00	-	-
<b>Seruyan</b>	-	-	-	-	<b>33,00</b>	<b>29,00</b>	-	-

Lanjutan Tabel/Continued Table 5.1.1

Kecamatan Subdistrict	Labu Siam/Chayote (ha/ha)		Lobak/Radish (ha/ha)		Melon/Melon (ha/ha)		Paprika/Bell Pepper (ha/ha)	
	2018 (34)	2019 (35)	2018 (36)	2019 (37)	2018 (38)	2019 (39)	2018 (40)	2019 (41)
1. Seruyan Hilir	-	-	-	-	-	-	-	-
2. Seruyan Hilir Timur	2,00	2,00	-	-	-	-	-	-
3. Danau Sembuluh	-	-	-	-	-	-	-	-
4. Seruyan Raya	-	-	-	-	-	-	-	-
5. Hanau	-	-	-	-	1,00	1,00	-	-
6. Danau Seluluk	1,00	1,00	-	-	-	3,00	-	-
7. Seruyan Tengah	1,00	-	-	-	-	-	-	-
8. Batu Ampar	-	-	-	-	-	-	-	-
9. Seruyan Hulu	-	-	-	-	-	-	-	-
10. Suling Tambun	-	-	-	-	-	-	-	-
<b>Seruyan</b>	<b>4,00</b>	<b>3,00</b>	<b>-</b>	<b>-</b>	<b>1,00</b>	<b>4,00</b>	<b>-</b>	<b>-</b>

Lanjutan Tabel/Continued Table 5.1.1

Kecamatan Subdistrict	Petsai/Sawi/ Chinese Cabbage/Mustard Green (ha/ha)		Semangka/Water melon (ha/ha)		Stroberi/Strawberry (ha/ha)	
	2018	2019	2018	2019	2018	2019
	(1)	(42)	(43)	(44)	(45)	(46)
1. Seruyan Hilir	4,00	1,00	4,00	2,00	-	-
2. Seruyan Hilir Timur	-	4,00	2,00	4,00	-	-
3. Danau Sembuluh	-	-	6,00	2,00	-	-
4. Seruyan Raya	-	-	-	7,00	-	-
5. Hanau	-	-	5,00	7,00	-	-
6. Danau Seluluk	-	-	4,00	3,00	-	-
7. Seruyan Tengah	-	-	-	-	-	-
8. Batu Ampar	-	-	1,00	-	-	-
9. Seruyan Hulu	1,00	1,00	-	-	-	-
10. Suling Tambun	-	-	-	-	-	-
<b>Seruyan</b>	<b>5,00</b>	<b>6,00</b>	<b>22,00</b>	<b>25,00</b>	<b>-</b>	<b>-</b>

Lanjutan Tabel/Continued Table 5.1.1

Kecamatan Subdistrict	Terung/Eggplant (ha/ha)		Tomat/Tomato (ha/ha)		Wortel/Carrot (ha/ha)	
	2018 (48)	2019 (49)	2018 (50)	2019 (51)	2018 (52)	2019 (53)
1. Seruyan Hilir	6,00	2,00	2,00	1,00	-	-
2. Seruyan Hilir Timur	7,00	5,00	3,00	3,00	-	-
3. Danau Sembuluh	4,00	3,00	1,00	2,00	-	-
4. Seruyan Raya	5,00	4,00	-	-	-	-
5. Hanau	2,00	3,00	1,00	1,00	-	-
6. Danau Seluluk	1,00	-	-	-	-	-
7. Seruyan Tengah	3,00	3,00	1,00	-	-	-
8. Batu Ampar	4,00	2,00	-	-	-	-
9. Seruyan Hulu	-	-	1,00	-	-	-
10. Suling Tambun	4,00	4,00	1,00	-	-	-
<b>Seruyan</b>	<b>36,00</b>	<b>26,00</b>	<b>10,00</b>	<b>7,00</b>	<b>-</b>	<b>-</b>

Sumber/Source: BPS, Statistik Pertanian Hortikultura/BPS-Statistics Indonesia, Agriculture Statistic for Horticulture SPH-SBS

**5.1.2 Produksi Tanaman Sayuran Menurut Kecamatan dan Jenis Tanaman di Kabupaten Seruyan, 2018 dan 2019**  
**Production of Vegetables by Subdistrict and Kind of Plant in Seruyan Regency, 2018 and 2019**

**Tabel**  
*Table*

	Kecamatan <i>Subdistrict</i>	Bawang Daun/Scallion (kw/qui)		Bawang Merah/Shallots (kw/qui)		Bawang Putih/Garlic (kw/qui)		Bayam/Spinach (kw/qui)	
		2018	2019	2018	2019	2018	2019	2018	2019
		(2)	(3)	(4)	(5)	(6)	(7)	(8)	(9)
1.	Seruyan Hilir	-	-	32,00	-	-	-	3,00	-
2.	Seruyan Hilir Timur	6,00	-	97,00	32,00	-	-	14,00	8,00
3.	Danau Sembuluh	-	-	-	-	-	-	-	-
4.	Seruyan Raya	-	-	5,00	-	-	-	-	-
5.	Hanau	-	-	30,00	-	-	-	-	-
6.	Danau Seluluk	-	-	-	-	-	-	-	-
7.	Seruyan Tengah	-	-	35,00	4,00	-	-	8,00	-
8.	Batu Ampar	-	-	35,00	-	-	-	-	5,00
9.	Seruyan Hulu	-	-	-	-	-	-	-	-
10.	Suling Tambun	-	-	-	-	-	-	2,00	2,00
	<b>Seruyan</b>	<b>6,00</b>	-	<b>234,00</b>	<b>36,00</b>	<b>-</b>	<b>-</b>	<b>27,00</b>	<b>15,00</b>

Lanjutan Tabel/Continued Table 5.1.2

Kecamatan Subdistrict	Blewah/Blewah (kw/qui)		Buncis/String Bean (kw/qui)		Cabai Besar/Chilli/ Big Chilli (kw/qui)		Cabai Rawit/Chilli/ Cayenne Pepper (kw/qui)	
	2018 (10)	2019 (11)	2018 (12)	2019 (13)	2018 (14)	2019 (15)	2018 (16)	2019 (17)
1. Seruyan Hilir	-	-	-	10,00	-	-	28,00	14,00
2. Seruyan Hilir Timur	2,00	-	-	-	2,00	-	22,00	44,00
3. Danau Sembuluh	-	-	-	-	-	-	24,00	18,00
4. Seruyan Raya	-	-	-	-	-	12,00	41,00	42,00
5. Hanau	-	-	-	5,00	2,00	4,00	16,00	20,00
6. Danau Seluluk	-	-	-	8,00	-	-	38,00	9,00
7. Seruyan Tengah	-	-	-	-	-	4,00	15,00	35,00
8. Batu Ampar	-	-	-	-	-	-	15,00	15,00
9. Seruyan Hulu	-	-	-	-	-	-	34,00	16,00
10. Suling Tambun	-	-	-	-	-	-	18,00	16,00
<b>Seruyan</b>	<b>2,00</b>	<b>-</b>	<b>-</b>	<b>23,00</b>	<b>4,00</b>	<b>20,00</b>	<b>251,00</b>	<b>229,00</b>

Lanjutan Tabel/Continued Table 5.1.2

Kecamatan Subdistrict	Jamur/Mushroom (kg/kg)		Kacang Merah/Red Beans (kw/qui)		Kacang Panjang/Long Beans (kw/qui)		Kangkung/Water Spinach (kw/qui)	
	2018 (18)	2019 (19)	2018 (20)	2019 (21)	2018 (22)	2019 (23)	2018 (24)	2019 (25)
1. Seruyan Hilir	20,00	-	-	-	30,00	24,00	6,00	3,00
2. Seruyan Hilir Timur	-	-	-	-	17,00	20,00	16,00	-
3. Danau Sembuluh	-	-	-	-	16,00	5,00	-	-
4. Seruyan Raya	-	-	-	-	33,00	27,00	-	2,00
5. Hanau	-	-	-	-	20,00	38,00	-	-
6. Danau Seluluk	-	-	-	-	31,00	42,00	-	-
7. Seruyan Tengah	-	-	-	-	35,00	34,00	12,00	-
8. Batu Ampar	-	-	-	-	20,00	16,00	-	-
9. Seruyan Hulu	-	-	-	-	-	-	-	-
10. Suling Tambun	-	-	-	-	6,00	6,00	2,00	-
<b>Seruyan</b>	<b>20,00</b>	<b>-</b>	<b>-</b>	<b>-</b>	<b>208,00</b>	<b>212,00</b>	<b>36,00</b>	<b>5,00</b>

Lanjutan Tabel/Continued Table 5.1.2

Kecamatan Subdistrict	Kembang Kol/Claiflower (kw/qui)		Kentang/Potato (kw/qui)		Ketimun/ Cucumber (kw/qui)		Kubis/Cabbage (kw/qui)	
	2018 (26)	2019 (27)	2018 (28)	2019 (29)	2018 (30)	2019 (31)	2018 (32)	2019 (33)
1. Seruyan Hilir	-	-	-	-	55,00	37,00	-	-
2. Seruyan Hilir Timur	-	-	-	-	28,00	15,00	-	-
3. Danau Sembuluh	-	-	-	-	-	-	-	-
4. Seruyan Raya	-	-	-	-	24,00	3,00	-	-
5. Hanau	-	-	-	-	7,00	29,00	-	-
6. Danau Seluluk	-	-	-	-	43,00	48,00	-	-
7. Seruyan Tengah	-	-	-	-	7,00	15,00	-	-
8. Batu Ampar	-	-	-	-	17,00	14,00	-	-
9. Seruyan Hulu	-	-	-	-	2,00	4,00	-	-
10. Suling Tambun	-	-	-	-	3,00	4,00	-	-
<b>Seruyan</b>	-	-	-	-	<b>186,00</b>	<b>169,00</b>	-	-



Lanjutan Tabel/Continued Table 5.1.2

Kecamatan Subdistrict	Labu Siam/Chayote (kw/qui)		Lobak/Radish (kw/qui)		Melon/Melon (kw/qui)		Paprika/Bell Pepper (kw/qui)	
	2018 (34)	2019 (35)	2018 (36)	2019 (37)	2018 (38)	2019 (39)	2018 (40)	2019 (41)
1. Seruyan Hilir	-	-	-	-	-	-	-	-
2. Seruyan Hilir Timur	7,00	4,00	-	-	-	-	-	-
3. Danau Sembuluh	-	-	-	-	-	-	-	-
4. Seruyan Raya	-	-	-	-	-	-	-	-
5. Hanau	-	-	-	-	25,00	47,00	-	-
6. Danau Seluluk	9,00	20,00	-	-	-	56,00	-	-
7. Seruyan Tengah	2,00	-	-	-	-	-	-	-
8. Batu Ampar	-	-	-	-	-	-	-	-
9. Seruyan Hulu	-	-	-	-	-	-	-	-
10. Suling Tambun	-	-	-	-	-	-	-	-
<b>Seruyan</b>	<b>18,00</b>	<b>24,00</b>	<b>-</b>	<b>-</b>	<b>25,00</b>	<b>103,00</b>	<b>-</b>	<b>-</b>

Lanjutan Tabel/Continued Table 5.1.2

Kecamatan Subdistrict	Petsai/Sawi/ Chinese Cabbage/Mustard Green (kw/qui)		Semangka/Water melon (kw/qui)		Stroberi/Strawberry (kw/qui)	
	2018	2019	2018	2019	2018	2019
	(42)	(43)	(44)	(45)	(46)	(47)
1. Seruyan Hilir	9,00	2,00	16,00	25,00	-	-
2. Seruyan Hilir Timur	-	8,00	24,00	25,00	-	-
3. Danau Sembuluh	-	-	27,00	12,00	-	-
4. Seruyan Raya	-	-	-	116,00	-	-
5. Hanau	-	-	20,00	326,00	-	-
6. Danau Seluluk	-	-	168,00	83,00	-	-
7. Seruyan Tengah	-	-	-	-	-	-
8. Batu Ampar	-	-	9,00	-	-	-
9. Seruyan Hulu	9,00	2,00	-	-	-	-
10. Suling Tambun	-	-	-	-	-	-
<b>Seruyan</b>	<b>11,00</b>	<b>12,00</b>	<b>264,00</b>	<b>587,00</b>	<b>-</b>	<b>-</b>

Lanjutan Tabel/Continued Table 5.1.2

Kecamatan Subdistrict	Terung/Eggplant (kw/qui)		Tomat/Tomato (kw/qui)		Wortel/Carrot (kw/qui)	
	2018 (48)	2019 (49)	2018 (50)	2019 (51)	2018 (52)	2019 (53)
1. Seruyan Hilir	48,00	15,00	9,00	2,00	-	-
2. Seruyan Hilir Timur	30,00	14,00	8,00	10,00	-	-
3. Danau Sembuluh	11,00	11,00	2,00	6,00	-	-
4. Seruyan Raya	41,00	12,00	-	-	-	-
5. Hanau	5,00	33,00	2,00	2,00	-	-
6. Danau Seluluk	16,00	-	-	-	-	-
7. Seruyan Tengah	7,00	18,00	2,00	-	-	-
8. Batu Ampar	10,00	6,00	-	-	-	-
9. Seruyan Hulu	-	-	4,00	-	-	-
10. Suling Tambun	8,00	14,00	2,00	-	-	-
<b>Seruyan</b>	<b>176,00</b>	<b>123,00</b>	<b>29,00</b>	<b>20,00</b>	<b>-</b>	<b>-</b>

Sumber/Source: BPS, Statistik Pertanian Hortikultura/BPS-Statistics Indonesia, Agriculture Statistic for Horticulture SPH-SBS

## 5.1.3 Luas Panen Tanaman Sayuran dan Buah-Buahan

## Semusim Menurut Jenis Tanaman, 2018 - 2019

*Harvested Area of Seasonal Vegetables and Fruits by Kind of Plant, 2018 - 2019***Tabel**

Table

Jenis Tanaman <i>Kind of Plants</i>	Satuan <i>Unit</i>	2018	2019
(1)	(2)	(3)	(4)
Bawang Daun/ <i>Wlech Onion</i>	ha/ ha	2,00	–
Bawang Merah/ <i>Shallot</i>	ha/ ha	41,00	9,00
Bawang Putih/ <i>Garlic</i>	ha/ ha	–	–
Bayam/ <i>Spinach</i>	ha/ ha	9,00	5,00
Blewah/ <i>Cantaloupe</i>	ha/ ha	1,00	–
Buncis/ <i>String Bean</i>	ha/ ha	–	4,00
Cabai Besar/ <i>Chili (Capsicum Annum)</i>	ha/ ha	2,00	4,00
Cabai Rawit/ <i>Chili (Capsicum Frutescens)</i>	ha/ ha	51,00	50,00
Jamur/ <i>Mushroom</i>	m <sup>2</sup> /m <sup>2</sup>	10,00	–
Kacang Merah/ <i>Red Bean</i>	ha/ ha	–	–
Kacang Panjang/ <i>Yardlong Bean</i>	ha/ ha	49,00	46,00
Kangkung/ <i>Kangkong</i>	ha/ ha	10,00	2,00
Kembang Kol/ <i>Cauliflower</i>	ha/ ha	–	–
Kentang/ <i>Potato</i>	ha/ ha	–	–
Ketimun/ <i>Cucumber</i>	ha/ ha	33,00	29,00
Kubis/ <i>Cabbage</i>	ha/ ha	–	–
Labu Siam/ <i>Chayote</i>	ha/ ha	4,00	3,00
Lobak/ <i>Radish</i>	ha/ ha	–	–
Melon/ <i>Melon</i>	ha/ ha	1,00	4,00
Paprika/ <i>Bell Pepper</i>	ha/ ha	–	–
Petsai/ <i>Chinese Cabbage</i>	ha/ ha	5,00	6,00
Semangka/ <i>Watermelon</i>	ha/ ha	22,00	25,00
Stroberi/ <i>Strawberry</i>	ha/ ha	–	–
Terung/ <i>Eggplant</i>	ha/ ha	36,00	26,00
Tomat/ <i>Tomato</i>	ha/ ha	10,00	7,00
Wortel/ <i>Carrot</i>	ha/ ha	–	–

Sumber/Source:

BPS, Statistik Pertanian Hortikultura SPH-SBS/ BPS-Statistics Indonesia, *Agricultural Statistic for Horticulture SPH-SBS*

**5.1.4 Produksi Tanaman Sayuran dan Buah-Buahan  
Semusim Menurut Jenis Tanaman, 2018 - 2019**

**Tabel**  
Table

**Production of Seasonal Vegetables and Fruits by Kind  
of Plant, 2018 - 2019**

Jenis Tanaman <i>Kind of Plants</i>	Satuan <i>Unit</i>	2018	2019
(1)	(2)	(3)	(4)
Bawang Daun/ <i>Wlech Onion</i>	<i>kw/ qui</i>	6,00	-
Bawang Merah/ <i>Shallot</i>	<i>kw/ qui</i>	234,00	36,00
Bawang Putih/ <i>Garlic</i>	<i>kw/ qui</i>	-	-
Bayam/ <i>Spinach</i>	<i>kw/ qui</i>	27,00	15,00
Blewah/ <i>Cantaloupe</i>	<i>kw/ qui</i>	2,00	-
Buncis/ <i>String Bean</i>	<i>kw/ qui</i>	-	23,00
Cabai Besar/ <i>Chili (Capsicum Annum)</i>	<i>kw/ qui</i>	4,00	20,00
Cabai Rawit/ <i>Chili (Capsicum Frutescens)</i>	<i>kw/ qui</i>	251,00	229,00
Jamur/ <i>Mushroom</i>	<i>kg/ kg</i>	20,00	-
Kacang Merah/ <i>Red Bean</i>	<i>kw/ qui</i>	-	-
Kacang Panjang/ <i>Yardlong Bean</i>	<i>kw/ qui</i>	208,00	212,00
Kangkung/ <i>Kangkong</i>	<i>kw/ qui</i>	36,00	5,00
Kembang Kol/ <i>Cauliflower</i>	<i>kw/ qui</i>	-	-
Kentang/ <i>Potato</i>	<i>kw/ qui</i>	-	-
Ketimun/ <i>Cucumber</i>	<i>kw/ qui</i>	186,00	169,00
Kubis/ <i>Cabbage</i>	<i>kw/ qui</i>	-	-
Labu Siam/ <i>Chayote</i>	<i>kw/ qui</i>	18,00	24,00
Lobak/ <i>Radish</i>	<i>kw/ qui</i>	-	-
Melon/ <i>Melon</i>	<i>kw/ qui</i>	25,00	103,00
Paprika/ <i>Bell Pepper</i>	<i>kw/ qui</i>	-	-
Petsai/ <i>Chinese Cabbage</i>	<i>kw/ qui</i>	11,00	12,00
Semangka/ <i>Watermelon</i>	<i>kw/ qui</i>	264,00	587,00
Stroberi/ <i>Strawberry</i>	<i>kw/ qui</i>	-	-
Terung/ <i>Eggplant</i>	<i>kw/ qui</i>	176,00	123,00
Tomat/ <i>Tomato</i>	<i>kw/ qui</i>	29,00	20,00
Wortel/ <i>Carrot</i>	<i>kw/ qui</i>	-	-

Sumber/Source: BPS, Statistik Pertanian Hortikultura SPH-SBS/ *BPS-Statistics Indonesia, Agricultural Statistic for Horticulture SPH-SBS*

**5.1.5 Luas Panen Tanaman Biofarmaka Menurut Kecamatan dan Jenis Tanaman di Kabupaten Seruyan (m<sup>2</sup>), 2018 dan 2019**  
***Harvested Area of Medicinal Plants by Subdistrict and Kind of Plant in Seruyan Regency (m<sup>2</sup>), 2018 and 2019***

**Tabel**  
*Table*

Kecamatan Subdistrict	Jahe Ginger		Laos/Lengkuas Galanga	
	2018 (2)	2019 (3)	2018 (4)	2019 (5)
1.Seruyan Hilir	17,00	10,00	6,00	13,00
2.Seruyan Hilir Timur	835,00	1 695,00	60,00	189,00
3.Danau Sembuluh	6,00	–	3,00	–
4.Seruyan Raya	100,00	26,00	120,00	30,00
5.Hanau	190,00	70,00	145,00	60,00
6.Danau Seluluk	5,00	23,00	5,00	13,00
7.Seruyan Tengah	50,00	250,00	75,00	370,00
8.Batu Ampar	–	–	–	–
9.Seruyan Hulu	–	167,00	–	361,00
10.Suling Tambun	37,00	32,00	36,00	25,00
<b>Seruyan</b>	<b>1 240,00</b>	<b>2 273,00</b>	<b>450,00</b>	<b>1 061,00</b>

Lanjutan Tabel/Continued Table 5.1.4

Kecamatan Subdistrict	Kencur East Indian Galangal		Kunyit Turmeric	
	2018 (2)	2019 (3)	2018 (4)	2019 (5)
1.Seruyan Hilir	10,00	19,00	14,00	17,00
2.Seruyan Hilir Timur	40,00	267,00	105,00	465,00
3.Danau Sembuluh	–	–	119,00	687,00
4.Seruyan Raya	90,00	19,00	100,00	38,00
5.Hanau	115,00	55,00	165,00	76,00
6.Danau Seluluk	3,00	5,00	8,00	17,00
7.Seruyan Tengah	30,00	135,00	125,00	215,00
8.Batu Ampar	–	–	–	–
9.Seruyan Hulu	–	130,00	272,00	147,00
10.Suling Tambun	25,00	10,00	37,00	17,00
<b>Seruyan</b>	<b>313,00</b>	<b>640,00</b>	<b>945,00</b>	<b>1 679,00</b>

Sumber/Source:

BPS, Statistik Pertanian Hortikultura/BPS-Statistics Indonesia, Agriculture Statistic for Horticulture SPH-SBS

### 5.1.6 Produksi Tanaman Biofarmaka Menurut Kecamatan dan Jenis Tanaman di Kabupaten Seruyan (m<sup>2</sup>), 2018 dan 2019

**Tabel**

Table

*Production of Medicinal Plants by Subdistrict and Kind of Plant in Seruyan Regency (m<sup>2</sup>), 2018 and 2019*

Kecamatan Subdistrict	Jahe Ginger		Laos/Lengkuas Galanga	
	2018 (2)	2019 (3)	2018 (4)	2019 (5)
1.Seruyan Kuala	12,00	60,00	8,00	39,00
2.Seruyan Hilir	640,00	865,00	60,00	147,00
3.Seruyan Hilir Timur	5,00	–	5,00	–
4.Danau Sembuluh	148,00	14,00	225,00	19,00
5.Seruyan Raya	116,00	170,00	106,00	145,00
6.Hanau	10,00	51,00	25,00	27,00
7.Danau Seluluk	27,00	140,00	50,00	212,00
8.Seruyan Tengah	–	–	–	–
9.Batu Ampar	–	91,00	–	240,00
10.Seruyan Hulu	31,00	27,00	70,00	37,00
<b>Seruyan</b>	<b>989,00</b>	<b>1 418,00</b>	<b>549,00</b>	<b>866,00</b>



Lanjutan Tabel/Continued Table 5.1.6

Kecamatan Subdistrict	Kencur East Indian Galangal		Kunyit Turmeric	
	2018	2019	2018	2019
	(2)	(3)	(4)	(5)
1.Seruyan Hilir	25,00	44,00	35,00	32,00
2.Seruyan Hilir Timur	23,00	127,00	62,00	287,00
3.Danau Sembuluh	–	–	75,00	363,00
4.Seruyan Raya	133,00	9,00	147,00	22,00
5.Hana u	95,00	75,00	115,00	158,00
6.Danau Seluluk	9,00	10,00	34,00	33,00
7.Seruyan Tengah	17,00	75,00	62,00	109,00
8.Batu Ampar	–	–	–	–
9.Seruyan Hulu	–	70,00	140,00	81,00
10.Suling Tambun	21,00	10,00	37,00	18,00
<b>Seruyan</b>	<b>323,00</b>	<b>420,00</b>	<b>707,00</b>	<b>1 103,00</b>

Sumber/Source: BPS, Statistik Pertanian Hortikultura/BPS-Statistics Indonesia, Agriculture Statistic for Horticulture SPH-SBS

### 5.1.7 Luas Panen Tanaman Biofarmaka Menurut Jenis Tanaman (m<sup>2</sup>), 2018 - 2019

**Tabel**

Table

**Harvested Area of Medicinal Plants by Kind of Plant (m<sup>2</sup>), 2018 - 2019**

Jenis Tanaman Kind of Plants	2018	2019
(1)	(2)	(3)
Dlango/Dringo/Sweet Root/Calamus	–	–
Jahe/ Ginger	1 240,00	2 273,00
Kapulaga/ Java Cardamon	–	–
Keji Beling/Kecibeling/ <i>Strobilanthes crispata</i>	–	–
Kencur/ East Indian Galangal	313,00	640,00
Kunyit/ Turmeric	945,00	1 679,00
Laos/Lengkuas/ Galanga	450,00	1 061,00
Lempuyang/ Zingiber Aromaticum	–	–
Lidah Buaya/ Oliviera	–	–
Mahkota Dewa/ God's Crown	–	–
Mengkudu/Pace/Indian Mulberry	–	–
Sambiloto/ King of Bitter	–	–
Temuireng/ Black Turmeric	–	–
Temukunci/ Chinese Keys	–	–
Temulawak/ Java Turmeric	–	–

Sumber/Source: BPS, Statistik Pertanian Hortikultura SPH-SBS/ BPS-Statistics Indonesia, Agricultural Statistic for Horticulture SPH-SBS

**5.1.8 Produksi Tanaman Biofarmaka Menurut Jenis Tanaman (m<sup>2</sup>), 2018 - 2019**

**Tabel**  
Table

**Production of Medicinal Plants by Kind of Plant (m<sup>2</sup>), 2018 - 2019**

Jenis Tanaman Kind of Plants	2018	2019
(1)	(2)	(3)
Dlango/Dringo/Sweet Root/Calamus	–	–
Jahe/ Ginger	989,00	1 418,00
Kapulaga/ Java Cardamon	–	–
Keji Beling/Kecibeling/ <i>Strobilanthes crista</i>	–	–
Kencur/ East Indian Galangal	323,00	420,00
Kunyit/ Turmeric	707,00	1 103,00
Laos/Lengkuas/ Galanga	549,00	866,00
Lempuyang/ Zingiber Aromaticum	–	–
Lidah Buaya/ Oliviera	–	–
Mahkota Dewa/ God's Crown	–	–
Mengkudu/Pace/Indian Mulberry	–	–
Sambiloto/ King of Bitter	–	–
Temuireng/ Black Turmeric	–	–
Temukunci/ Chinese Keys	–	–
Temulawak/ Java Turmeric	–	–

Sumber/Source: BPS, Statistik Pertanian Hortikultura SPH-SBS/ BPS-Statistics Indonesia, Agricultural Statistic for Horticulture SPH-SBS

**5.1.9 Produksi Buah-Buahan Menurut Kecamatan dan Jenis Tanaman di Kabupaten Seruyan, 2018 dan 2019**  
***Production of Fruits by Subdistrict and Kind of Plant in Seruyan Regency, 2018 and 2019***

**Tabel**  
*Table*

Kecamatan Subdistrict	Alpukat/ Avocado (kw/qwi)		Anggur/ Grape (kw/qwi)		Apel/Apple (kw/qwi)		Belimbing/ Star Fruit (kw/qwi)	
	2018 (2)	2019 (3)	2018 (4)	2019 (5)	2018 (6)	2019 (7)	2018 (8)	2019 (9)
1. Seruyan Hilir	-	-	-	-	-	-	6,00	3,00
2. Seruyan Hilir Timur	-	-	-	-	-	-	23,00	54,00
3. Danau Sembuluh	-	-	-	-	-	-	17,00	5,00
4. Seruyan Raya	-	-	-	-	-	-	-	6,00
5. Hanau	2,00	1,00	-	-	-	-	10,00	4,00
6. Danau Seluluk	-	-	-	-	-	-	3,00	2,00
7. Seruyan Tengah	-	-	-	-	-	-	40,00	29,00
8. Batu Ampar	-	-	-	-	-	-	-	2,00
9. Seruyan Hulu	-	-	-	-	-	-	-	-
10. Suling Tambun	-	-	-	-	-	-	-	1,00
<b>Seruyan</b>	<b>2,00</b>	<b>1,00</b>	<b>-</b>	<b>-</b>	<b>-</b>	<b>-</b>	<b>99,00</b>	<b>106,00</b>

Lanjutan Tabel/Continued Table 5.1.9

Kecamatan Subdistrict	Duku/Langsar/ Kokosan/ Duku (kw/qui)		Durian/Durian (kw/qui)		Jambu Air/Water Apple (kw/qui)		Jambu Biji/Guava (kw/qui)	
	2018 (10)	2019 (11)	2018 (12)	2019 (13)	2018 (14)	2019 (15)	2018 (16)	2019 (17)
1. Seruyan Hilir	-	-	4,00	2,00	5,00	4,00	16,00	17,00
2. Seruyan Hilir Timur	-	-	4,00	5,00	32,00	35,00	25,00	22,00
3. Danau Sembuluh	-	-	24,00	11,00	12,00	7,00	13,00	10,00
4. Seruyan Raya	5,00	-	71,00	370,00	4,00	3,00	2,00	3,00
5. Hanau	26,00	-	2 780,00	85,00	8,00	14,00	-	-
6. Danau Seluluk	75,00	41,00	713,00	228,00	28,00	24,00	47,00	32,00
7. Seruyan Tengah	77,00	59,00	546,00	226,00	30,00	19,00	44,00	35,00
8. Batu Ampar	9,00	26,00	53,00	48,00	4,00	2,00	7,00	1,00
9. Seruyan Hulu	37,00	153,00	128,00	155,00	-	-	-	-
10. Suling Tambun	28,00	60,00	123,00	140,00	3,00	6,00	5,00	10,00
<b>Seruyan</b>	<b>257,00</b>	<b>339,00</b>	<b>4 446,00</b>	<b>1 270,00</b>	<b>126,00</b>	<b>114,00</b>	<b>159,00</b>	<b>130,00</b>

Lanjutan Tabel/Continued Table 5.1.9

Kecamatan Subdistrict	Jengkol/jengkol (kw/qwi)		Jeruk Besar/Pomelo (kw/qwi)		Jeruk Siam/Keprak/ Orange/ Tangerine (kw/qwi)		Mangga/Mango (kw/qwi)	
	2018 (18)	2019 (19)	2018 (20)	2019 (21)	2018 (22)	2019 (23)	2018 (24)	2019 (25)
1. Seruyan Hilir	-	-	-	-	-	4,00	41,00	21,00
2. Seruyan Hilir Timur	1,00	-	33,00	53,00	127,00	233,00	46,00	155,00
3. Danau Sembuluh	-	-	-	-	4,00	-	21,00	92,00
4. Seruyan Raya	1,00	-	2,00	4,00	82,00	31,00	65,00	155,00
5. Hanau	13,00	10,00	3,00	3,00	7,00	14,00	160,00	200,00
6. Danau Seluluk	8,00	-	12,00	15,00	83,00	79,00	226,00	38,00
7. Seruyan Tengah	43,00	74,00	77,00	77,00	9,00	44,00	47,00	30,00
8. Batu Ampar	-	-	-	4,00	-	6,00	16,00	22,00
9. Seruyan Hulu	-	-	-	-	-	-	20,00	84,00
10. Suling Tambun	-	-	-	-	-	-	37,00	29,00
<b>Seruyan</b>	<b>66,00</b>	<b>84,00</b>	<b>127,00</b>	<b>156,00</b>	<b>312,00</b>	<b>411,00</b>	<b>679,00</b>	<b>826,00</b>

Lanjutan Tabel/Continued Table 5.1.9

Kecamatan Subdistrict	Manggis/ Mangosten (kw/qui)		Markisa/Konyal/ Passion Fruit (kw/qui)		Melinjo/ Gnetum/ Melinjo (kw/qui)		Nangka/ Cempedak/ Jackfruit (kw/qui)	
	2018 (26)	2019 (27)	2018 (28)	2019 (29)	2018 (30)	2019 (31)	2018 (32)	2019 (33)
1. Seruyan Hilir	-	-	-	-	-	-	37,00	47,00
2. Seruyan Hilir Timur	1,00	3,00	-	-	-	19,00	15,00	118,00
3. Danau Sembuluh	3,00	-	-	-	-	-	17,00	158,00
4. Seruyan Raya	7,00	10,00	-	-	1,00	-	225,00	220,00
5. Hanau	61,00	35,00	-	-	-	-	315,00	140,00
6. Danau Seluluk	41,00	15,00	-	-	-	-	644,00	449,00
7. Seruyan Tengah	16,00	14,00	-	-	10,00	8,00	505,00	190,00
8. Batu Ampar	-	-	-	-	-	-	87,00	274,00
9. Seruyan Hulu	16,00	13,00	-	-	-	-	40,00	153,00
10. Suling Tambun	2,00	-	-	-	-	-	27,00	48,00
<b>Seruyan</b>	<b>147,00</b>	<b>90,00</b>	<b>-</b>	<b>-</b>	<b>11,00</b>	<b>27,00</b>	<b>1 912,00</b>	<b>1 797,00</b>

Lanjutan Tabel/Continued Table 5.1.9

Kecamatan Subdistrict	Nenas/Pineapple (kw/qui)		Pepaya/Papaya (kw/qui)		Petai/Twisted Cluster Bean (kw/qui)		Pisang/Banana (kw/qui)	
	2018 (34)	2019 (35)	2018 (36)	2019 (37)	2018 (38)	2019 (39)	2018 (40)	2019 (41)
1. Seruyan Hilir	12,00	6,00	26,00	31,00	1,00	-	6 896,00	5 061,00
2. Seruyan Hilir Timur	3,00	6,00	37,00	154,00	42,00	30,00	25 449,00	71 974,00
3. Danau Sembuluh	-	5,00	7,00	4,00	5,00	5,00	933,00	1 153,00
4. Seruyan Raya	6,00	5,00	23,00	20,00	18,00	3,00	1 173,00	681,00
5. Hanau	158,00	47,00	16,00	23,00	2,00	7,00	244,00	261,00
6. Danau Seluluk	12,00	36,00	92,00	85,00	-	-	506,00	565,00
7. Seruyan Tengah	2,00	4,00	15,00	45,00	24,00	18,00	1 337,00	2 804,00
8. Batu Ampar	-	-	10,00	5,00	19,00	-	797,00	899,00
9. Seruyan Hulu	2,00	4,00	2,00	16,00	-	-	183,00	230,00
10. Suling Tambun	2,00	3,00	4,00	12,00	-	-	141,00	148,00
<b>Seruyan</b>	<b>197,00</b>	<b>116,00</b>	<b>232,00</b>	<b>395,00</b>	<b>111,00</b>	<b>63,00</b>	<b>37 659,00</b>	<b>83 776,00</b>



Lanjutan Tabel/Continued Table 5.1.9

Kecamatan Subdistrict	Rambutan/ Rambutan (kw/qui)		Salak/Snakefruit (kw/qui)		Sawo/Sapodilla/ Sawo (kw/qui)	
	2018 (42)	2019 (43)	2018 (44)	2019 (45)	2018 (46)	2019 (47)
1. Seruyan Hilir	11,00	3,00	-	-	15,00	28,00
2. Seruyan Hilir Timur	437,00	282,00	1,00	2,00	4,00	100,00
3. Danau Sembuluh	150,00	152,00	2,00	-	-	-
4. Seruyan Raya	300,00	362,00	1,00	-	2,00	-
5. Hanau	160,00	-	31,00	7,00	-	20,00
6. Danau Seluluk	453,00	130,00	8,00	-	82,00	34,00
7. Seruyan Tengah	434,00	150,00	-	5,00	18,00	39,00
8. Batu Ampar	256,00	265,00	2,00	-	-	-
9. Seruyan Hulu	111,00	181,00	-	-	-	-
10. Suling Tambun	28,00	26,00	-	-	-	-
<b>Seruyan</b>	<b>2 340,00</b>	<b>1 551,00</b>	<b>45,00</b>	<b>14,00</b>	<b>121,00</b>	<b>221,00</b>

Lanjutan Tabel/Continued Table 5.1.9

Kecamatan Subdistrict	Sirsak/Soursop (kw/qui)		Sukun/Breadfruit (kw/qui)	
	2018 (48)	2019 (49)	2018 (50)	2019 (51)
1. Seruyan Hilir	8,00	23,00	27,00	47,00
2. Seruyan Hilir Timur	16,00	148,00	30,00	492,00
3. Danau Sembuluh	-	-	6,00	-
4. Seruyan Raya	7,00	-	2,00	-
5. Hanau	19,00	-	18,00	5,00
6. Danau Seluluk	8,00	3,00	10,00	17,00
7. Seruyan Tengah	3,00	3,00	27,00	20,00
8. Batu Ampar	-	-	2,00	-
9. Seruyan Hulu	-	-	-	-
10. Suling Tambun	-	-	-	-
<b>Seruyan</b>	<b>61,00</b>	<b>177,00</b>	<b>122,00</b>	<b>581,00</b>

Sumber/Source: BPS, Statistik Pertanian Hortikultura/BPS-Statistics Indonesia, Agriculture Statistic for Horticulture SPH-SBS

**5.1.10 Produksi Buah–Buahan dan Sayuran Tahunan Menurut Jenis Tanaman (kuintal), 2018 dan 2019**  
**Production of Annual Fruits and Vegetables by Kind of Plant (quintal), 2018 and 2019**

**Tabel**  
**Table**

<b>Jenis Tanaman/Kind of Plants</b> (1)	<b>2018</b> (2)	<b>2019</b> (3)
Alpukat/ Avocado	2,00	1,00
Anggur/ Grape	–	–
Apel/ Apple	–	–
Belimbing/ Star Fruit	99,00	106,00
Duku/Langsai/Kokosan/ Duku	257,00	339,00
Durian/ Durian	4 446,00	1 270,00
Jambu Air/ Rose Apple	126,00	114,00
Jambu Biji/ Guava	159,00	130,00
Jengkol/ Jengkol	66,00	84,00
Jeruk Besar/ Pomelo	127,00	156,00
Jeruk Siam/Keprak/ Tangerine/Orange	312,00	411,00
Mangga/ Mango	679,00	826,00
Manggis/ Mangosteen	147,00	90,00
Markisa/ Marquisa	–	–
Melinjo/ Melinjo	11,00	27,00
Nangka/Cempedak/ Jack Fruit	1 912,00	1 797,00
Nenas/ Pineapple	197,00	116,00
Pepaya/ Papaya	232,00	395,00
Petai/ Twisted Cluster Bean	111,00	63,00
Pisang/ Banana	37 659,00	83 776,00
Rambutan/ Rambutan	2 340,00	1 551,00
Salak/ Salacca	45,00	14,00
Sawo/Sapodilla/ Star Apple	121,00	221,00
Sirsak/ Soursop	61,00	177,00
Sukun/ Bread Fruit	122,00	581,00

Sumber/Source: BPS, Statistik Pertanian Hortikultura SPH-SBS/ BPS-Statistics Indonesia, Agricultural Statistic for Horticulture SPH-SBS

## 5.2. Perkebunan/*Estate Crops*

### 5.2.1 Luas Areal Tanaman Perkebunan Menurut Kecamatan dan Jenis Tanaman di Kabupaten Seruyan (ribu ha), 2018 dan 2019

**Tabel**  
*Table*

***Planted Area of Estate Crops by Subdistrict and Type of Crops in Seruyan Regency (thousand ha), 2018 and 2019***

Kecamatan <i>Subdistrict</i>	Kelapa Sawit <i>Oil Palm</i>		Kelapa <i>Coconut</i>		Karet <i>Rubber</i>		Kopi <i>Coffee</i>	
	2018 (2)	2019 (3)	2018 (4)	2019 (5)	2018 (6)	2019 (7)	2018 (8)	2019 (9)
Seruyan Hilir	69	69	230	270	37	37	5	5
Seruyan Hilir Timur	188	188	1 369	1 389	456	451	27	27
Danau Sembuluh	496	496	42	42	831	831	14	14
Seruyan Raya	946	946	130	130	1 109	1 109	5	5
Hanau	2 109	2 109	181	175	3 203	3 209	10	10
Danau Seluluk	2 125	2 125	-	-	2 170	295	-	-
Seruyan Tengah	8 160	8 160	2	2	2 059	2 059	5	5
Batu Ampar	1 609	1 679	-	-	950	950	-	-
Seruyan Hulu	20	20	7	7	3 330	3 330	80	80
Suling Tambun	6	6	6	6	1 873	1 873	20	20
<b>Seruyan</b>	<b>15 728</b>	<b>15 798</b>	<b>1 967</b>	<b>2 021</b>	<b>16 018</b>	<b>14 144</b>	<b>166</b>	<b>166</b>

Sumber/*Source:*

Dinas Ketahanan Pangan dan Pertanian Kabupaten Seruyan/*Food Security and Agriculture Office of Seruyan Regency*

**5.2.2 Produksi Perkebunan Menurut Kecamatan dan Jenis Tanaman di Kabupaten Seruyan (ribu ton), 2018 dan 2019**

**Tabel**  
Table

**Production of Estates by Subdistrict and Type of Crops in Seruyan Regency (thousand tons), 2018 and 2019**

Kecamatan Subdistrict	Kelapa Sawit Oil Palm		Kelapa Coconut		Karet Rubber		Kopi Coffee	
	2018	2019	2018	2019	2018	2019	2018	2019
(1)	(2)	(3)	(4)	(5)	(6)	(7)	(8)	(9)
Seruyan Hilir	79,10	79,10	89,00	89,00	10,00	10,00	3,54	3,54
Seruyan Hilir Timur	75,40	75,40	904,00	909,00	192,00	187,00	3,71	3,71
Danau Sembuluh	631,00	631,00	48,00	48,00	266,00	266,00	2,65	2,65
Seruyan Raya	3 110,00	3 110,00	169,00	169,00	140,00	140,00	-	-
Hanau	3 105,00	3 107,00	181,00	181,00	689,00	689,00	5,30	5,30
Danau Seluluk	2 190,00	3 981,82	-	-	295,00	295,00	-	-
Seruyan Tengah	22 019,00	22 019,0	2,42	2,42	289,00	289,00	4,00	4,00
Batu Ampar	1 097,00	1 097,0	-	-	188,00	188,00	-	-
Seruyan Hulu	48,81	48,81	7,22	7,22	1 146,00	1 146,00	5,35	5,35
Suling Tambun	2,30	2,30	5,00	5,00	382,00	382,00	-	-
<b>Seruyan</b>	<b>32 357,61</b>	<b>34 151,43</b>	<b>1 405,64</b>	<b>1 410,64</b>	<b>3 597,00</b>	<b>3 592,00</b>	<b>24,55</b>	<b>24,55</b>

Sumber/Source:

Dinas Ketahanan Pangan dan Pertanian Kabupaten Seruyan/Food Security and Agriculture Office of Seruyan Regency

### 5.3. Peternakan/Livestock

#### 5.3.1 Populasi Ternak menurut Kecamatan dan Jenis Ternak di Kabupaten Seruyan (ekor), 2018 dan 2019 *Livestock Population by Subdistrict and Kind of Livestock (heads), 2018 and 2019*

**Tabel**  
*Table*

Kecamatan Subdistrict	Sapi Perah Dairy Cattle		Sapi Potong Beef Cattle	
	2018 (2)	2019 (3)	2018 (4)	2019 (5)
(1)				
1.Seruyan Hilir	-	-	4 131	4 149
2.Seruyan Hilir Timur	-	-	1 777	695
3.Danau Sembuluh	-	-	280	615
4.Seruyan Raya	-	-	123	910
5.Hanau	-	-	625	236
6.Danau Seluluk	-	-	135	1 825
7.Seruyan Tengah	-	-	897	126
8.Batu Ampar	-	-	150	135
9.Seruyan Hulu	-	-	233	123
10.Suling Tambun	-	-	120	171
<b>Seruyan</b>	-	-	<b>8 471</b>	<b>8 586</b>

Lanjutan Tabel/Continued Table 5.3.1

Kecamatan Subdistrict	Kerbau Buffalo		Kuda Horse	
	2018 (6)	2019 (7)	2018 (8)	2019 (9)
1.Seruyan Hilir	25	26	1	1
2.Seruyan Hilir Timur	1	1	-	-
3.Danau Sembuluh	-	-	-	-
4.Seruyan Raya	7	7	-	-
5.Hanau	-	-	-	-
6.Danau Seluluk	-	-	-	-
7.Seruyan Tengah	-	-	-	-
8.Batu Ampar	-	-	-	-
9.Seruyan Hulu	-	-	-	-
10.Suling Tambun	-	-	-	-
<b>Seruyan</b>	<b>33</b>	<b>34</b>	<b>1</b>	<b>1</b>

Lanjutan Tabel/Continued Table 5.3.1

Kecamatan Subdistrict	Kambing Goat		Domba Sheep		Babi Pig	
	2018 (10)	2019 (11)	2018 (12)	2019 (13)	2018 (14)	2019 (15)
1.Seruyan Hilir	2 457	2 295	-	-	-	-
2.Seruyan Hilir Timur	1 182	1 137	-	-	-	-
3.Danau Sembuluh	247	266	-	-	189	207
4.Seruyan Raya	95	101	-	-	340	355
5.Hanau	60	62	-	-	-	-
6.Danau Seluluk	68	69	-	-	-	-
7.Seruyan Tengah	1 131	1 134	-	-	1 398	1 436
8.Batu Ampar	275	221	-	-	74	175
9.Seruyan Hulu	235	240	-	-	622	621
10.Suling Tambun	-	-	-	-	1 578	1 606
<b>Seruyan</b>	<b>5 750</b>	<b>5 525</b>	<b>-</b>	<b>-</b>	<b>4 201</b>	<b>4 400</b>

Sumber/Source: Dinas Ketahanan Pangan dan Pertanian Kabupaten Seruyan/Food Security and Agriculture Office of Seruyan Regency



**5.3.2 Populasi Unggas menurut Kecamatan dan Jenis Unggas di Kabupaten Seruyan (ekor), 2018 dan 2019**  
**Poultry Population by Subdistrict and Kind of Poultry (heads), 2018 and 2019**

**Tabel**  
 Table

Kecamatan Subdistrict	Ayam Kampung Native Chicken		Ayam Petelur Layer	
	2018	2019	2018	2019
(1)	(2)	(3)	(4)	(5)
1.Seruyan Hilir	4 927	4 147	-	-
2.Seruyan Hilir Timur	3 996	3 083	-	-
3.Danau Sembuluh	10 795	10 806	-	-
4.Seruyan Raya	4 456	4 358	1 201	1 250
5.Hanau	23 776	26 008	-	-
6.Danau Seluluk	2 363	10 200	-	-
7.Seruyan Tengah	10 092	10 613	-	-
8.Batu Ampar	2 942	2 551	-	-
9.Seruyan Hulu	16 943	19 086	-	-
10.Suling Tambun	1 453	1 273	-	-
<b>Seruyan</b>	<b>81 743</b>	<b>82 952</b>	<b>1 201</b>	<b>1 250</b>

Lanjutan Tabel/Continued Table 5.3.2

Kecamatan Subdistrict	Ayam Pedaging Broiler		Itik/Itik Manila Duck	
	2018 (6)	2019 (7)	2018 (8)	2019 (9)
1.Seruyan Hilir	252 505	...	3 860	3 377
2.Seruyan Hilir Timur	87 870	...	2 380	1 762
3.Danau Sembuluh	-	...	6 573	4 644
4.Seruyan Raya	1 211	...	1 697	1 700
5.Hanau	19 344	...	115	124
6.Danau Seluluk	250	...	575	355
7.Seruyan Tengah	1 047	...	4 294	4 450
8.Batu Ampar	-	...	373	373
9.Seruyan Hulu	3 792	...	3 287	3 287
10.Suling Tambun	-	...	59	57
<b>Seruyan</b>	<b>366 019</b>	<b>...</b>	<b>23 213</b>	<b>19 907</b>

Sumber/Source: Dinas Ketahanan Pangan dan Pertanian Kabupaten Seruyan/Food Security and Agriculture Office of Seruyan Regency

**5.3.3 Produksi Daging Ternak menurut Kecamatan dan Jenis Ternak di Kabupaten Seruyan (kg), 2018 dan 2019**

**Tabel**  
*Table*

***Meat Production by Subdistrict and Kind of Livestock (kg), 2018 and 2019***

Kecamatan Subdistrict	Sapi Perah Dairy Cattle		Sapi Potong Beef Cattle	
	2018 (2)	2019 (3)	2018 (4)	2019 (5)
(1)				
1.Seruyan Hilir	-	-	...	81 708
2.Seruyan Hilir Timur	-	-	...	35 294
3.Danau Sembuluh	-	-	...	-
4.Seruyan Raya	-	-	...	-
5.Hana u	-	-	...	4 674
6.Danau Seluluk	-	-	...	5 641
7.Seruyan Tengah	-	-	...	-
8.Batu Ampar	-	-	...	-
9.Seruyan Hulu	-	-	...	-
10.Suling Tambun	-	-	...	-
<b>Seruyan</b>	-	-	<b>229 653</b>	<b>127 317</b>

Lanjutan Tabel/Continued Table 5.3.3

Kecamatan Subdistrict	Kerbau Buffalo		Kuda Horse	
	2018 (6)	2019 (7)	2018 (8)	2019 (9)
1.Seruyan Hilir	-	-	-	-
2.Seruyan Hilir Timur	-	-	-	-
3.Danau Sembuluh	-	-	-	-
4.Seruyan Raya	-	-	-	-
5.Hanau	-	-	-	-
6.Danau Seluluk	-	-	-	-
7.Seruyan Tengah	-	-	-	-
8.Batu Ampar	-	-	-	-
9.Seruyan Hulu	-	-	-	-
10.Suling Tambun	-	-	-	-
<b>Seruyan</b>	-	-	-	-

Lanjutan Tabel/Continued Table 5.3.3

Kecamatan Subdistrict	Kambing Goat		Domba Sheep		Babi Pig	
	2018 (10)	2019 (11)	2018 (12)	2019 (13)	2018 (14)	2019 (15)
1.Seruyan Hilir	...	7 843	-	-	...	-
2.Seruyan Hilir Timur	...	2 960	-	-	...	-
3.Danau Sembuluh	...	-	-	-	...	-
4.Seruyan Raya	...	-	-	-	...	17 637
5.Hanau	...	-	-	-	...	-
6.Danau Seluluk	...	-	-	-	...	-
7.Seruyan Tengah	...	-	-	-	...	13 845
8.Batu Ampar	...	-	-	-	...	-
9.Seruyan Hulu	...	-	-	-	...	13 960
10.Suling Tambun	...	-	-	-	...	-
<b>Seruyan</b>	<b>15 534</b>	<b>10 803</b>	<b>-</b>	<b>-</b>	<b>46 649</b>	<b>45 443</b>

Sumber/Source: Dinas Ketahanan Pangan dan Pertanian Kabupaten Seruyan/*Food Security and Agriculture Office of Seruyan Regency*

### 5.3.4 Produksi Daging Unggas menurut Kecamatan dan Jenis Unggas di Kabupaten Seruyan (kg), 2018 dan 2019

**Tabel**  
Table

*Poultry Meat Production by Subdistrict and Kind of Poultry (kg), 2018 and 2019*

Kecamatan Subdistrict	Ayam Kampung Native Chicken		Ayam Petelur Layer	
	2018 (2)	2019 (3)	2018 (4)	2019 (5)
(1)				
1.Seruyan Hilir	...	6 911	-	-
2.Seruyan Hilir Timur	...	5 173	-	-
3.Danau Sembuluh	...	5 259	-	-
4.Seruyan Raya	...	2 594	-	-
5.Hana u	...	3 369	-	-
6.Danau Seluluk	...	363	-	-
7.Seruyan Tengah	...	2 633	-	-
8.Batu Ampar	...	3 259	-	-
9.Seruyan Hulu	...	3 260	-	-
10.Suling Tambun	...	1 791	-	-
<b>Seruyan</b>	37 405	34 613	-	-

Lanjutan Tabel/Continued Table 5.3.4

Kecamatan Subdistrict	Ayam Pedaging Broiler		Itik/Itik Manila Duck	
	2018	2019	2018	2019
(1)	(6)	(7)	(8)	(9)
1.Seruyan Hilir	...	330.405	...	3.696
2.Seruyan Hilir Timur	...	121.469	...	2.768
3.Danau Sembuluh	...	-	...	-
4.Seruyan Raya	...	-	...	-
5.Hanau	...	40.461	...	-
6.Danau Seluluk	...	-	...	-
7.Seruyan Tengah	...	-	...	-
8.Batu Ampar	...	-	...	-
9.Seruyan Hulu	...	-	...	-
10.Suling Tambun	...	-	...	-
<b>Seruyan</b>	<b>533.991</b>	<b>492.335</b>	<b>7.971</b>	<b>6.464</b>

Sumber/Source: Dinas Ketahanan Pangan dan Pertanian Kabupaten Seruyan/Food Security and Agriculture Office of Seruyan Regency

**5.3.5 Produksi Telur Unggas dan Susu menurut Kecamatan di Kabupaten Seruyan (ton), 2018 dan 2019**  
***Production of Poultry Eggs and Cow Milk by Subdistrict (ton), 2018 and 2019***

**Tabel**  
*Table*

Kecamatan Subdistrict	Ayam Kampung Native Chicken		Ayam Petelur Layer	
	2018 (2)	2019 (3)	2018 (4)	2019 (5)
(1)				
1.Seruyan Hilir	...	173,13	-	-
2.Seruyan Hilir Timur	...	116,13	-	-
3.Danau Sembuluh	...	-	-	-
4.Seruyan Raya	...	-	-	-
5.Hanau	...	-	-	-
6.Danau Seluluk	...	-	-	-
7.Seruyan Tengah	...	-	-	-
8.Batu Ampar	...	-	-	-
9.Seruyan Hulu	...	-	-	-
10.Suling Tambun	...	-	-	-
<b>Seruyan</b>	...	<b>289,25</b>	-	-



Lanjutan Tabel/Continued Table 5.3.5

Kecamatan Subdistrict	Ayam Pedaging Broiler		Itik/Itik Manila Duck	
	2018 (6)	2019 (7)	2018 (8)	2019 (9)
1.Seruyan Hilir	...	108,05	-	-
2.Seruyan Hilir Timur	...	79,29	-	-
3.Danau Sembuluh	...	-	-	-
4.Seruyan Raya	...	-	-	-
5.Hanau	...	-	-	-
6.Danau Seluluk	...	-	-	-
7.Seruyan Tengah	...	-	-	-
8.Batu Ampar	...	-	-	-
9.Seruyan Hulu	...	-	-	-
10.Suling Tambun	...	-	-	-
<b>Seruyan</b>	...	<b>187,34</b>	-	-

Sumber/Source: Dinas Ketahanan Pangan dan Pertanian Kabupaten Seruyan/Food Security and Agriculture Office of Seruyan Regency

## 5.4. Perikanan/Fishery

### 5.4.1 Produksi dan Nilai Produksi Perikanan Tangkap menurut Kecamatan dan Jenis Penangkapan di Kabupaten Seruyan, 2019

**Tabel**  
Table

*Production and Production Value of Fish Capture by Subdistrict and Type of Capture, 2019*

Kecamatan Subdistrict	Perikanan Tangkap di Laut Marine Capture Fisheries		Perikanan Perairan Umum Daratan Inland Open Water Capture Fisheries	
	Volume/Volume (ton)	Nilai/Value (000 Rp)	Volume/Volume (ton)	Nilai/Value (000 Rp)
(1)	(2)	(3)	(4)	(5)
Seruyan Hilir	7,340.76	183,519,000	2,315.60	69,468,000
Seruyan Hilir Timur	4,077.01	101,925,250	1,623.59	48,707,700
Danau Sembuluh	-	-	2,131.70	63,951,000
Seruyan Raya	-	-	889.16	26,674,800
Hanau	-	-	641.35	19,240,500
Danau Seluluk	-	-	325.64	9,769,200
Seruyan Tengah	-	-	451.66	13,549,800
Batu Ampar	-	-	65.13	1,953,900
Seruyan Hulu	-	-	73.15	2,194,500
Suling Tambun	-	-	58.23	1,746,900
<b>Seruyan</b>	<b>11,417.77</b>	<b>285,444,250</b>	<b>8,575.21</b>	<b>257,256,30</b>

**Lanjutan Tabel/Continued Table 5.4.1**

Kecamatan Subdistrict	Perikanan Tangkap Fish Capture	
	Volume/Volume (ton)	Nilai/Value (000 Rp)
(1)	(6)	(7)
Seruyan Hilir	9,656.36	252,987,000
Seruyan Hilir Timur	5,700.60	150,632,950
Danau Sembuluh	2,131.70	63,951,000
Seruyan Raya	889.16	26,674,800
Hanau	641.35	19,240,500
Danau Seluluk	325.64	9,769,200
Seruyan Tengah	451.66	13,549,800
Batu Ampar	65.13	1,953,900
Seruyan Hulu	73.15	2,194,500
Suling Tambun	58.23	1,746,900
<b>Seruyan</b>	<b>19,992.98</b>	<b>542,700,550</b>

Sumber/Source: Dinas Perikanan Kabupaten Seruyan/ Fisheries Office of Seruyan Regency

#### 5.4.2 Produksi dan Nilai Produksi Perikanan Tangkap di Perairan Umum menurut Kecamatan di Kabupaten Seruyan, 2019

**Tabel**

Table

#### *Production and Production Value of Inland Open Water Capture Fisheries by Subdistrict, 2019*

Kecamatan Subdistrict	Cakalang Skipjack Tuna		Tongkol Eastern Little Tuna	
	Volume/Volume (ton)	Nilai/Value (000 Rp)	Volume/Volume (ton)	Nilai/Value (000 Rp)
(1)	(2)	(3)	(4)	(5)
Seruyan Hilir	-	-	292.56	7,314,000
Seruyan Hilir Timur	-	-	137.67	3,441,750
Danau Sembuluh	-	-	-	-
Seruyan Raya	-	-	-	-
Hanau	-	-	-	-
Danau Seluluk	-	-	-	-
Seruyan Tengah	-	-	-	-
Batu Ampar	-	-	-	-
Seruyan Hulu	-	-	-	-
Suling Tambun	-	-	-	-
<b>Seruyan</b>	-	-	<b>430.23</b>	<b>10,755,750</b>

Lanjutan Tabel/Continued Table 5.4.2

Kecamatan Subdistrict	Tuna Tuna		Udang Shrimp	
	Volume/Volume ( <i>tan</i> )	Nilai/Value (000 Rp)	Volume/Volume ( <i>tan</i> )	Nilai/Value (000 Rp)
(1)	(6)	(7)	(8)	(9)
Seruyan Hilir	-	-	1,996.26	50,314,830
Seruyan Hilir Timur	-	-	946.14	23,879,220
Danau Sembuluh	-	-	38.91	1,167,300
Seruyan Raya	-	-	20.78	623,400
Hanau	-	-	21.44	643,200
Danau Seluluk	-	-	16.33	489,900
Seruyan Tengah	-	-	14.64	439,200
Batu Ampar	-	-	2.21	66,300
Seruyan Hulu	-	-	2.61	78,300
Suling Tambun	-	-	2.13	63,900
<b>Seruyan</b>	-	-	<b>3,061.45</b>	<b>77,765,550</b>

Lanjutan Tabel/Continued Table 5.4.2

Kecamatan Subdistrict	Lainnya Others		Tangkap di Laut Marine Capture	
	Volume/Volume (ton)	Nilai/Value (000 Rp)	Volume/Volume (ton)	Nilai/Value (000 Rp)
(1)	(10)	(11)	(12)	(13)
Seruyan Hilir	2,233.94	67,018,200	5,133.60	128,340,000
Seruyan Hilir Timur	1,578.44	47,353,200	3,038.35	75,958,750
Danau Sembuluh	2,092.79	62,783,700	-	-
Seruyan Raya	868.38	26,051,400	-	-
Hanau	619.91	18,597,300	-	-
Danau Seluluk	309.31	9,279,300	-	-
Seruyan Tengah	437.02	13,110,600	-	-
Batu Ampar	62.92	1,887,600	-	-
Seruyan Hulu	70.54	2,116,200	-	-
Suling Tambun	56.10	1,683,000	-	-
<b>Seruyan</b>	<b>8,329.35</b>	<b>249,880,500</b>	<b>8,171.95</b>	<b>204,298,750</b>

Sumber/Source: Dinas Perikanan Kabupaten Seruyan/ Fisheries Office of Seruyan Regency

**5.4.3 Produksi dan Nilai Produksi Perikanan Budidaya menurut Kecamatan dan Jenis Budidaya di Kabupaten Seruyan, 2019**

**Tabel**  
*Table*

***Production and Production Value of Aquaculture by Subdistrict and Type of Culture, 2019***

Kecamatan <i>Subdistrict</i>	Jaring Apung Laut <i>Marine Floating Net</i>		Jaring Apung Tawar <i>Freshwater Floating Net</i>	
	Volume/ <i>Volume</i> <i>(ton)</i>	Nilai/ <i>Value</i> (000 <i>Rp)</i>	Volume/ <i>Volume</i> <i>(ton)</i>	Nilai/ <i>Value</i> (000 <i>Rp)</i>
(1)	(2)	(3)	(4)	(5)
Seruyan Hilir	-	-	19.36	416,302
Seruyan Hilir Timur	-	-	15.42	331,481
Danau Sembuluh	-	-	18.48	397,297
Seruyan Raya	-	-	7.97	171,442
Hanau	-	-	31.81	683,967
Danau Seluluk	-	-	-	-
Seruyan Tengah	-	-	-	-
Batu Ampar	-	-	-	-
Seruyan Hulu	-	-	-	-
Suling Tambun	-	-	-	-
<b>Seruyan</b>	-	-	<b>93.05</b>	<b>2,000,489</b>

Lanjutan Tabel/Continued Table 5.4.3

Kecamatan Subdistrict	Jaring Tancap Tawar Freshwater Pen Culture		Karamba Cage	
	Volume/Volume (ton)	Nilai/Value (000 Rp)	Volume/Volume (ton)	Nilai/Value (000 Rp)
(1)	(5)	(6)	(7)	(8)
Seruyan Hilir	9.35	201,010	393.83	15,359,560
Seruyan Hilir Timur	0.37	7,897	173.14	6,752,592
Danau Sembuluh	-	-	505.22	19,703,678
Seruyan Raya	-	-	192.66	7,513,551
Hanau	-	-	436.65	17,029,238
Danau Seluluk	-	-	112.90	4,403,222
Seruyan Tengah	-	-	45.09	1,758,333
Batu Ampar	-	-	34.86	1,359,384
Seruyan Hulu	-	-	-	-
Suling Tambun	-	-	-	-
<b>Seruyan</b>	<b>9.72</b>	<b>208,906</b>	<b>1,894.35</b>	<b>73,879,558</b>

Sumber/Source: Dinas Perikanan Kabupaten Seruyan/ Fisheries Office of Seruyan Regency





BANYAKNYA DAYA  
TERPASANG TAHUN 2018  
*INSTALLED CAPACITY IN 2018*

**7 900** KW



BANYAKNYA PELANGGAN  
PLN SAMPAI DESEMBER 2018  
*NUMBER OF CUSTOMER UNTIL  
DECEMBER 2018*

**8 613** PELANGGAN  
CUSTOMER



BANYAKNYA PRODUKSI  
LISTRIK TAHUN 2018  
*ELECTRICITY PRODUCTION  
IN 2018*

**20 980 736**  
KWH





## PENJELASAN TEKNIS

1. **Pertambangan** adalah suatu kegiatan pengambilan endapan bahan galian berharga dan bernilai ekonomis dari dalam kulit bumi, di bawah permukaan bumi dan di bawah permukaan air.
2. **Avgas (Aviation Gasoline)** adalah bahan bakar minyak berkadar oktan tinggi untuk pesawat bermesin torak, mempunyai titik beku yang rendah (maksimum  $-60^{\circ}\text{C}$ ).
3. **Avtur (Aviation Turbin)** adalah bahan bakar khusus untuk turbin/pesawat terbang, jenis khusus minyak tanah dengan proses penyulingan dari  $150^{\circ}\text{C}$  -  $250^{\circ}\text{C}$ .
  - Premium adalah jenis bahan bakar minyak. Dipergunakan di mesin pembakaran bagian dalam kecuali mesin pesawat terbang, di pasaran tersedia dalam bentuk Premium, Premix, Super TT dan BB2L.
  - Minyak Bakar adalah bahan bakar minyak dari jenis residu, lebih kental dari pada minyak diesel dan mempunyai titik tuang (*pour point*) yang lebih tinggi daripada minyak diesel.

## TECHNICAL NOTES

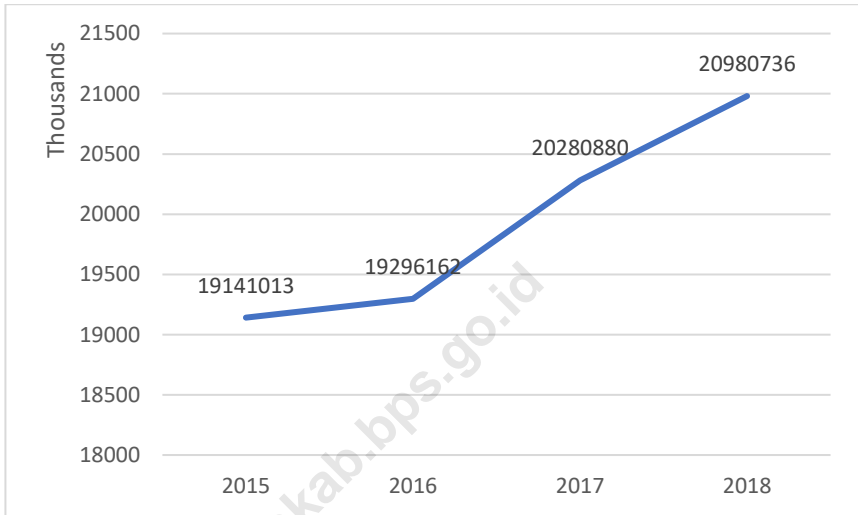
1. **Mining** is the extraction of mineral deposits that valuable and having economic value of the earth crust, beneath the earth surface and below the water surface.
2. **Avgas (Aviation Gasoline)** is fuel with high octane levels for aircraft with piston engine, having low freezing point ( $-60^{\circ}\text{C}$  maximum).
3. **Aviation fuel (Aviation Turbine)** is a special fuel for turbine/aircraft, a special type of kerosene with the distillation process from  $150^{\circ}\text{C}$  -  $250^{\circ}\text{C}$ .
  - Premium is the type of fuel oil. Premium is used in inside combustion engines, except for aircraft engines, in the market available in the form of Premium, Premix, Super without Lead and BB2L (dedicated fuel for two stroke engines).
  - Fuel oil is the fuel oil from the type of residue, is more viscous than oil diesel and has higher pour point than diesel.
  - Naphtha is light petroleum distillate with final boiling point not exceeds  $220$  degrees Celsius.

- Naphta adalah Sulingan minyak bumi ringan dengan titik didih akhir tidak melebihi 220 derajat Celcius.
4. **LSWR (Low Sulfur Waxy Residue)** adalah residu berkilin dengan kadar belerang rendah yang diperoleh dari penyulingan atmosferik minyak bumi, misalnya residu minyak Minas dari Sumatera.
  4. **LSWR (Low Sulfur waxy Residue)** is waxy residue with a low sulfur content obtained from atmospheric distillation of petroleum, such as Minas oil residue from Sumatra.
  5. **Perusahaan Listrik Negara (PLN)** adalah Perusahaan Umum Milik Negara yang mempunyai aktivitas kegiatan pembangkitan, transmisi, dan distribusi tenaga listrik.
  5. **State Electricity Company (PLN)** is a State-owned Public Company that has the activity of generation, transmission, and distribution of Electricity.
  6. **Perusahaan Gas Negara (PGN)** adalah perusahaan milik pemerintah yang mempunyai aktivitas dalam pengolahan gas cair, produksi gas dengan karbonasi arang atau dengan pengolahan yang mencampur gas dengan gas alam, penyaluran gas cair melalui suatu sistem pipa.
  6. **National Gas Company (PGN)** is government owned company that has activity in the processing of liquid gas, coal gas production by carbonation or by processing the gas mixing with natural gas, liquefied gas supply via a pipe system.

7. **Perusahaan Air Bersih** adalah perusahaan yang mempunyai aktivitas dalam penampungan, penjernihan, dan penyaluran air baku atau air bersih dari terminal air melalui saluran air, pipa atau mobil tangki (dalam satu pengelolaan administrasi dengan kegiatan ekonomi) kepada rumah tangga, perusahaan industri, atau pengguna komersial lainnya.
7. ***The Clean Water Companies*** is a companies that have activities in the reservoir, purification, and distribution of the raw water or clean water from water terminal through the conduit, pipe or tank car (within one administrative management of economic activity) to households, industries, or other commercial users.
8. **Jumlah listrik/gas/air bersih yang terjual** adalah banyaknya listrik/gas/air bersih yang disalurkan kepada para pelanggan.
8. ***The amount of Electricity/gas/clean water sold*** is the number of Electricity/gas /clean water distributed to customers.

**Gambar**  
Picture

**6. Produksi Listrik di Kabupaten Seruyan (KWh), 2015-2018**  
**Production of Electricity in Seruyan Regency (KWh), 2015-2018**



Sumber/Source: PT PLN Persero Ranting Kuala Pembuang/ State Electricity Company, Small Branch of Kuala Pembuang

**6.1. Daya Terpasang, Produksi, dan Pemakaian Listrik PT PLN pada Ranting Kuala Pembuang di Kabupaten Seruyan, 2013-2019**  
***Production of Electricity in Seruyan Regency, 2013-2019***

**Tabel**  
*Table*

<b>Tahun</b> <i>Year</i>	<b>Daya Terpasang</b> <i>Installed Capacity</i> <b>(KW)</b>	<b>Produksi</b> <i>Production</i> <b>(KWh)</b>
(1)	(2)	(3)
2013	3 900	16 850 771
2014	3 900	18 452 695
2015	3 900	19 141 013
2016	3 900	19 296 162
2017	3 900	20 280 880
2018	7 900	20 980 736
2019	...	...



Lanjutan Tabel/Continued Table 6.1

Tahun	Banyaknya Pemakaian (KWh) Number of Usage			
	Dijual On Sale	Dipakai Sendiri Own Using	Susut Decrease	Persentase Percentage
(1)	(4)	(5)	(6)	(7)
2013	...	...	...	...
2014	...	...	...	...
2015	...	...	...	...
2016	18 616 226	...	1 247 008	6.28
2017	18 621 285	...	1 499 515	7.45
2018	19 394 360	...	1 586 375	7.31
2019	...	...	...	...

Sumber/Source: PT PLN Persero Ranting Kuala Pembuang/ State Electricity Company, Small Branch of Kuala Pembuang

**6.2. Produksi dan Pemakaian Listrik menurut Bulan PT PLN pada Ranting Kuala Pembuang di Kabupaten Seruyan, 2018**  
**Production and Electricity Usage by Month in Seruyan Regency, 2018**

**Tabel**  
*Table*

Tahun	Produksi Production (KWh)	Banyaknya Pemakaian (KWh) Number of Usage			Persentase Percentage
		Dijual On Sale	Dipakai Sendiri Own Using	Susut Decrease	
(1)	(2)	(3)	(4)	(5)	(6)
Januari/January	1 693 400	1 545 028	...	148 372	8.76
Februari/February	1 624 160	1 407 568	...	216 592	13.34
Maret/March	1 767 320	1 599 962	...	167 358	9.47
April/April	1 117 341	1 565 499	...	151 842	8.84
Mei/May	1 820 769	1 652 425	...	168 344	9.25
Juni/June	1 680 893	1 560 317	...	120 577	7.17
Juli/July	1 747 868	1 578 149	...	169 719	9.71
Agustus/August	1 778 989	1 646 466	...	132 523	7.45
September/September	1 706 180	1 576 447	...	129 734	7.60
Oktober/October	1 859 009	1 742 987	...	116 022	6.24
November/November	1 794 826	1 707 671	...	87 155	4.86
Desember/December	1 789 977	1 811 841	...	- 21 863	-1.22
<b>2018</b>	<b>20 980 736</b>	<b>19 394 360</b>	<b>...</b>	<b>1 586 376</b>	<b>7.56</b>

Sumber/Source: PT PLN Persero Ranting Kuala Pembuang/ State Electricity Company, Small Branch of Kuala Pembuang

**6.3. Banyaknya Langganan Daya Terpasang dan Pelanggan menurut Bulan di Kabupaten Seruyan, 2018**  
**Number of Power Setting Customer and Customer by Month in Seruyan Regency, 2018**

**Tabel**  
*Table*

Tahun	Pelanggan Customer	Gardu Depot (BH/KVA)
(1)	(2)	(3)
Januari/January	8 112	80
Februari/February	8 196	95
Maret/March	8 238	95
April/April	8 277	98
Mei/May	8 313	98
Juni/June	8 332	98
Juli/July	8 394	98
Agustus/August	8 440	98
September/September	8 486	98
Oktober/October	8 521	98
November/November	8 560	99
Desember/December	8 613	99
<b>2018</b>		

Lanjutan Tabel/Continued Table 6.3

Tahun	Daya Terpasang Power Setting		
	Langganan Customer (TA)	Langganan Customer (TR)	Langganan Customer (TM)
(1)	(4)	(5)	(6)
Januari/January	11 504 761	113	-
Februari/February	11 623 894	113	-
Maret/March	11 683 460	113	-
April/April	11 667 859	113	-
Mei/May	11 789 828	113	-
Juni/June	11 816 774	113	-
Juli/July	11 964 705	113	-
Agustus/August	11 969 944	113	-
September/September	12 035 183	113	-
Oktober/October	12 084 821	113	-
November/November	12 140 133	113	-
Desember/December	12 215 300	113	-
<b>2018</b>			

Sumber/Source: PT PLN Persero Ranting Kuala Pembuang/ State Electricity Company, Small Branch of Kuala Pembuang

#### 6.4. Kategori Pelanggan dan Banyaknya Air Minum yang Disalurkan oleh PDAM di Kabupaten Seruyan, 2018 (m<sup>3</sup>)

**Tabel**

Table

**Customer Group and Number of Distributed Drinking Water by PDAM in Seruyan Regency (m<sup>3</sup>), 2018**

Golongan Pelanggan Customer Group	Pelanggan Customer	Air Disalurkan Water Quantity (m <sup>3</sup> )	Nilai Value (Rupiah)
(1)	(2)	(3)	(4)
<b>Sosial/Social</b>			
Sosial Umum	31	16 589	43 880 275
Sosial Khusus	-	-	-
<b>Non Niaga</b>			
Rumah Tangga	3 477	660 045	1957 747 612
Instansi Pemerintah	109	68 789	545 135 117
<b>Niaga</b>			
Niaga Kecil	16	5 214	35 032 023
Niaga Besar	6	2 837	22 919 417
<b>Industri</b>			
Industri Kecil	-	-	-
Industri Besar	-	-	-
<b>Khusus</b>			
Warung Air/Terminal Air	-	-	-
Air Pelabuhan	-	-	-
<b>2018</b>	-	-	-

Sumber/Source: PDAM Kuala Pembuang/ Water Supply Establishment of Kuala Pembuang

**6.5. Produksi dan Distribusi Air Minum oleh Perusahaan Daerah Air Minum per Bulan di Kabupaten Seruyan, 2018**

**Tabel**

Table

***Production and Distribution of Drinking Water by PDAM per Month in Seruyan Regency, 2018***

<b>Golongan Pelanggan Customer Group</b>	<b>Diproduksi Produced</b>	<b>Terdistribusi Distributed</b>
(1)	(2)	(3)
Januari/January	79 509	77 981
Februari/February	72 366	71 181
Maret/March	77 449	76 245
April/April	74 935	73 709
Mei/May	77 446	76 228
Juni/June	74 948	73 721
Juli/July	80 160	79 018
Agustus/August	79 767	78 113
September/September	77 699	77 034
Oktober/October	80 162	79 572
November/November	77 557	76 432
Desember/December	80 142	78 847
<b>2018</b>	<b>932 140</b>	<b>918 081</b>

Lanjutan Tabel/Continued Table 6.5

Golongan Pelanggan Customer Group	Terjual Sold	Hilang Lose
(1)	(4)	(5)
Januari/January	61 074	16 907
Februari/February	60 161	11 020
Maret/March	57 916	18 329
April/April	61 999	11 710
Mei/May	65 437	10 791
Juni/June	52 982	20 739
Juli/July	68 701	10 317
Agustus/August	68 011	10 102
September/September	64 429	12 605
Oktober/October	63 799	15 773
November/November	64 699	11 733
Desember/December	64 266	14 581
<b>2018</b>	<b>753 474</b>	<b>164 607</b>

Sumber/Source: PDAM Kuala Pembuang/ Water Supply Establishment of Kuala Pembuang

### 6.6. Tarif Air Minum menurut Golongan Pelanggan dan Klasifikasi Volume Konsumsi di Kabupaten Seruyan (Rupiah), 2018

#### Tabel

Table

#### Tarif of Water Supply by Customer Group and Consumption Volume Classification in Seruyan Regency (Rupiah), 2018

Golongan Pelanggan Customer Group	A (0 – 10 m <sup>3</sup> )	B (11 – 20 m <sup>3</sup> )	C (21 – 30 m <sup>3</sup> )
(1)	(2)	(3)	(4)
<b>Sosial/Social</b>			
Sosial Umum	1 580	1 972	2 469
Sosial Khusus	-	-	-
Panti Asuhan	1 838	2 490	3 357
Sekolah	2 149	2 903	3 925
<b>Non Niaga</b>			
Rumah Tangga 2	1 952	3 191	5 248
Rumah Tangga 3	2 201	3 575	5 526
Instansi Pemerintah	4 669	6 498	10 495
<b>Niaga</b>			
Niaga Kecil	4 558	6 498	10 495
Niaga Besar	6 446	7 789	10 495
<b>Industri</b>			
Industri Kecil/ Industri Rumah Tangga	4 493	6 498	10 495
Industri Besar	-	-	-
<b>Khusus</b>			
Warung Air/Terminal Air	6 446	7 789	10 495
Air Pelabuhan	-	-	-

Sumber/Source: PDAM Kuala Pembuang/ Water Supply Establishment of Kuala Pembuang





PARIWISATA, TRANSPORTASI,  
DAN KOMUNIKASI  
TOURISM, TRANSPORTATION,  
AND COMMUNICATION

7



81

Jumlah Objek Wisata di Kabupaten Seruyan, 2019  
*Number of Tourism Object in Seruyan Regency, 2019*

Panjang Jalan Aspal di Kabupaten Seruyan, 2019  
*Asphalt road length in Seruyan Regency, 2019*

188,91 KM





## PENJELASAN TEKNIS

1. **Konsep dan definisi pariwisata** mengikuti rekomendasi *World Tourism Organization (WTO)* dan *International Union of Office Travel Organization (IUOTO)*.
2. **Akomodasi** ialah suatu usaha yang menggunakan suatu bangunan atau sebagian bangunan yang disediakan secara khusus, dan setiap orang dapat menginap, makan serta memperoleh pelayanan dan fasilitas lainnya dengan pembayaran. Akomodasi dibedakan antara hotel dan akomodasi lainnya. Ciri khusus dari hotel adalah mempunyai restoran yang berada di bawah manajemen hotel tersebut.
3. **Hotel berbintang** yaitu hotel yang telah memenuhi persyaratan yang telah ditentukan seperti persyaratan fisik, bentuk pelayanan yang diberikan, kualifikasi tenaga kerja, jumlah kamar dan lainnya. Hotel tidak berbintang yaitu hotel yang tidak memenuhi persyaratan yang telah ditentukan.
4. **Tingkat penghunian kamar hotel** adalah persentase banyaknya malam kamar yang dihuni terhadap banyaknya malam kamar yang tersedia.

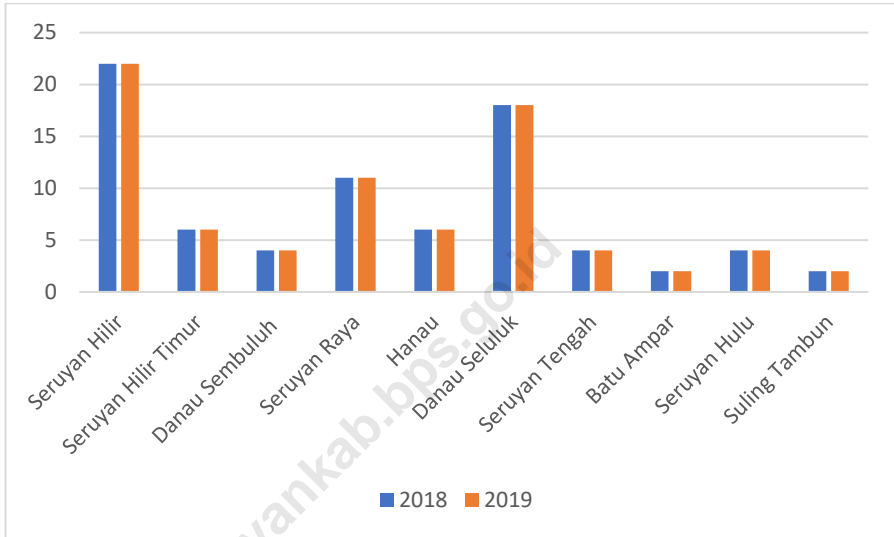
## TECHNICAL NOTES

1. **The concept and definition of tourism** refers to the recommendations of the *World Tourism Organization (WTO)* and *International Union of Office Travel Organization (IUOTO)*.
2. **An accommodation** is an establishment using a building or a part of a building, prepared commercially for any person to stay, eat and obtain service as well as other facilities. Accommodation is segregated into hotel and other accommodations. The special characteristic of hotel is having a restaurant under hotel management.
3. **A star hotel** is an accommodation which meets specified standards regarding physical requirements, services provided, manpower qualifications, number of room available, etc. A non-classified hotel is an accommodation which has not met the requirements previously mentioned.
4. **Room occupancy rate** is the number of room-nights occupied divided by the number of room-nights available, multiplied by 100 percent.

5. **Rata-rata lamanya tamu menginap** adalah hasil bagi antara banyaknya malam tempat tidur yang terpakai dengan banyaknya tamu yang menginap di hotel dan akomodasi lainnya.
6. **Wisatawan mancanegara** ialah setiap pengunjung yang mengunjungi suatu negara di luar tempat tinggalnya, didorong oleh satu atau beberapa keperluan tanpa bermaksud memperoleh penghasilan di tempat yang dikunjungi dan lamanya kunjungan tersebut tidak lebih dari satu tahun (12 bulan).
5. **Average length of stay** is the number of bed-nights used divided by the number of guests staying at the accommodations.
6. **A foreign visitor** is any person visiting a country other than his usual place of residence for any reason other than for earning income in the country visited, and the length of stay is no more than one year (12 months).

**7. Jumlah Rumah Makan/Restoran menurut Kecamatan di Kabupaten Seruyan, 2019**  
**Number of Restaurant by Subdistrict in Seruyan Regency, 2019**

**Gambar**  
 Picture



Sumber/Source: Dinas Kepemudaan, Olahraga, Pariwisata, dan Kebudayaan Kabupaten Seruyan/ Youth, Sport, Tourism, and Culture Office of Seruyan Regency

## 7.1. Pariwisata/ Tourism

**7.1.1 Jumlah Rumah Makan/Restoran menurut Kecamatan di Kabupaten Seruyan, 2018-2019**  
**Number of Restaurant by Subdistrict in Seruyan Regency, 2018-2019**

**Tabel**  
 Table

Kecamatan Subdistrict	2018	2019
(1)	(1)	(2)
Seruyan Hilir	22	22
Seruyan Hilir Timur	6	6
Danau Sembuluh	4	4
Seruyan Raya	11	11
Hanau	6	6
Danau Seluluk	18	18
Seruyan Tengah	4	4
Batu Ampar	2	2
Seruyan Hulu	4	4
Suling Tambun	2	2
<b>Seruyan</b>	<b>79</b>	<b>79</b>

Sumber/Source: Dinas Kepemudaan, Olahraga, Pariwisata, dan Kebudayaan Kabupaten Seruyan/ Youth, Sport, Tourism, and Culture Office of Seruyan Regency

**7.1.2 Hotel dan Akomodasi Lainnya di Kabupaten Seruyan, 2019**  
***Hotel and Other Accomodation by Subdistrict in Seruyan Regency, 2019***

**Tabel**

Table

<b>Nama Hotel dan Akomodasi Lainnya</b> <b><i>Hotel and Other Accomodations</i></b>	<b>Alamat</b> <b><i>Address</i></b>
<b>;(1)</b>	<b>(2)</b>
Assalam 1 Penginapan	Jl. Mayjend. Suprpto No. 25
Rahmat Anugerah Losmen	Jl. Ais Nasution No. 19
Arraudah Saleh Losmen	Jalan Seruyan
Ridho Hahi Losmen	Jalan Jenderal Sudirman
Alhikmah Losmen	Jalan Ais Nasution No 23
Mahabbah Losmen	Jalan Mayjend Soeprapto
Annisa Losmen	Jl. Kerta Pati RT 05/02 Desa Sembuluh I
Seruyan Suwirman Penginapan	Jalan Jendral Sudirman Km 124 RT 08
Sederhana Losmen	Jl. Jendral Sudirman Km 123 Asam Baru RT 08
Soleha Jumriana Penginapan	Jalan Jendral Sudirman Km 124
Sardila Penginapan	Jalan Jenderal Sudirman Km 124
Seruyan Mas Losmen	Jl. Tajuddin Kusuma RT 09
Manjul Permai Losmen	Jl. Beringin RT 4
3 Putri Losmen	Jl. Beringin RT 5



Lanjutan Tabel/Continued Table 6.1.2

Nama Hotel dan Akomodasi Lainnya <i>Hotel and Other Accomodations</i>	Alamat <i>Address</i>
(1)	(2)
Losmen Sederhana Husaini	Jalan Seruyan
Angkasa Hotel Sunarsih A	Jalan Bakri Entong No 591
Puji Rahayu Losmen	Jl. Jendral Sudirman Km. 142
Sederhana Penginapan	Jl. Jendral Sudirman Km 66 Sampit-P. Bun
3 Saudara Losmen	Simpang Bangkal Jl. Jend. Sudirman Km. 65 Sampit-Pangkalan Bun
Losmen Bunda	Desa Sungai Bakau, Seruyan Hilir Timur
Hollandia Hotel	Jl. Cilik Rivut, Kuala Pembuang
Hidayah Losmen	Jl. Ais Nasution No.19 Kuala Pembuang
Junjung Buih Hotel	Jl Mt Haryono No. 8A
Assalam 2	Jalan Ais Nasution
Rina Losmen	Jalan Mayjend Suprpto
Hotel Awet Muda	Jl. Barki Entong Gang Kenanga

Sumber/Source: BPS, Updating Jasa Akomodasi 2019/ BPS-Statistics Indonesia, Updating Accomodation Services 2019

**7.1.3 Jumlah Objek Wisata menurut Kecamatan di Kabupaten Seruyan, 2016-2019**  
**Number of Tourism Object by Subdistrict in Seruyan Regency, 2016-2019**

**Tabel**  
*Table*

Kecamatan Subdistrict	2018	2019
(1)	(2)	(3)
Seruyan Hilir	4	4
Seruyan Hilir Timur	4	4
Danau Sembuluh	2	2
Seruyan Raya	2	2
Hanau	3	3
Danau Seluluk	1	1
Seruyan Tengah	33	33
Batu Ampar	1	1
Seruyan Hulu	29	29
Suling Tambun	2	2
<b>Seruyan</b>	<b>81</b>	<b>81</b>

Sumber/Source: Dinas Kepemudaan, Olahraga, Pariwisata, dan Kebudayaan Kabupaten Seruyan/ Youth, Sport, Tourism, and Culture Office of Seruyan Regency

**Tabel**  
Table

**7.1.4 Potensi Objek Wisata di Kabupaten Seruyan, 2019**  
**Potention of Tourism Object in Seruyan Regency, 2019**

<b>Objek Wisata</b> <b>Tourism Object</b>	<b>Lokasi</b> <b>Locations</b>	<b>Keterangan</b> <b>Information</b>
(1)	(2)	(3)
Pantai Sungai Bakau	Desa Sungai Bakau	Taman Alam
Danau Seluluk	Desa Derangga Kec. Hanau	Taman Alam
Danau Sembuluh	Desa Sembuluh Kec. Danau Sembuluh	Taman Alam
Danau Serinu	Desa Sungai Bakau Kec. Seruyan Hilir Timur	Taman Alam
Danau Bogam	Desa Sungai Bakau Kec. Seruyan Hilir Timur	Taman Alam
Danau Burung	Desa Sungai Bakau Kec. Seruyan Hilir Timur	Taman Alam
Taman Nasional Tanjung Puting	Desa Sungai Baung Kec. Seruyan Hilir	Taman Nasional
Pantai Tanjung Siamuk	Desa Sungai Undang Kec. Seruyan Hilir	Taman Alam
Meriam Pengantin	Desa Sembuluh Kec. Danau Sembuluh	Wisata Sejarah
Makam Keramat Rangkang	Desa Terawan	Wisata Sejarah
Situs Tangga Batu	Desa Tangga Batu Kec. Seruyan Tengah	Wisata Sejarah
Bukit Lain	Kel. Rantau Pulut	Taman Alam
Batu Beliung	Kel. Rantau Pulut	Taman Alam
Riam Batu Hamaung	Kel. Rantau Pulut	Taman Alam
Riam Kalokah	Kel. Rantau Pulut	Taman Alam
Riam Lubang Patin	Kel. Rantau Pulut	Taman Alam
Riam Pambut	Kel. Rantau Pulut	Taman Alam
Riam Busi	Kel. Rantau Pulut	Taman Alam
Air Terjun Sahai	Kel. Rantau Pulut	Taman Alam
Riam Sawut	Kel. Rantau Pulut	Taman Alam

Lanjutan Tabel/Continued Table 7.1.4

<b>Objek Wisata Tourism Object</b>	<b>Lokasi Locations</b>	<b>Keterangan Information</b>
(1)	(2)	(3)
Batu Belayung	Kel. Rantau Pulut	Taman Alam
Air Terjun Senola	Kel. Rantau Pulut	Taman Alam
Tumbang Tangkum	Kel. Rantau Pulut	Taman Alam
Riam Nusa Uang	Kel. Rantau Pulut	Taman Alam
Situs Tiang Pantar	Kel. Rantau Pulut	Wisata Budaya
Teluk Puleng	Kel. Rantau Pulut	Taman Alam
Nusa Bukang	Kel. Rantau Pulut	Taman Alam
Riam Balun Tikar	Kel. Rantau Pulut	Taman Alam
Riam Batu Hantan	Kel. Rantau Pulut	Taman Alam
Air Terjun Pahal	Kel. Rantau Pulut	Taman Alam
Riam Gading Muda	Desa Panyumpa	Taman Alam
Riam Gading Tua	Desa Panyumpa	Taman Alam
Riam Lubang Daing	Desa Panyumpa	Taman Alam
Bukit Kadau (Anak Bukit Majak)	Desa Panyumpa	Taman Alam
Bukit Majak	Desa Panyumpa	Taman Alam
Riam Luang Daing	Desa Pangke	Taman Alam
Air Terjun Sahai Habun	Desa Pangke	Taman Alam
Riam Kapat	Desa Pangke	Taman Alam
Riam Tumbang Kulai	Desa Pangke	Taman Alam
Batu Doho	Desa Pangke	Situs Budaya

Lanjutan Tabel/Continued Table 7.1.4

Objek Wisata <i>Tourism Object</i>	Lokasi <i>Locations</i>	Keterangan <i>Information</i>
(1)	(2)	(3)
Air Terjun Pangke	Desa Pangke	Taman Alam
Air Terjun Sahai Gantung	Desa Pangke	Taman Alam
Air Terjun Bukit Parei	Kec. Seruyan Hulu	Taman Alam
Air Terjun Sahai Gar Gara	Desa Mojang Baru	Taman Alam
Air Terjun Sahai Tujuh	Desa Mojang Baru	Taman Alam
Air Terjun Sahai Manyumbang	Desa Mojang Baru	Taman Alam
Riam Panjang	Desa Mojang Baru	Taman Alam
Riam Mahat	Desa Mojang Baru	Taman Alam
Riam Batu Mumpung	Desa Mojang Baru	Taman Alam
Riam Nusa Sapenek	Desa Mojang Baru	Taman Alam
Riam Gar Gara	Desa Mojang Baru	Taman Alam
Riam Pauh Labang	Desa Mojang Baru	Taman Alam
Riam Pauh	Desa Mojang Baru	Taman Alam
Riam Batu Klasi	Desa Mojang Baru	Taman Alam
Riam Karang Menahan	Desa Mojang Baru	Taman Alam
Riam Kajayah Bamban	Desa Mojang Baru	Taman Alam
Riam Kajayah	Desa Mojang Baru	Taman Alam
Air Terjun Sahai Tujuh	Desa Mojang Baru	Taman Alam
Riam Nusa Hai	Desa Mojang Baru	Taman Alam
Riam Tumbang Somad	Desa Mojang Baru	Taman Alam

Lanjutan Tabel/Continued Table 7.1.4

Objek Wisata <i>Tourism Object</i>	Lokasi <i>Locations</i>	Keterangan <i>Information</i>
(1)	(2)	(3)
Riam Midung	Desa Mojang Baru	Taman Alam
Riam Masureh	Desa Mojang Baru	Taman Alam
Riam Kaloka	Desa Manjul	Taman Alam
Riam Galung Uwei	Desa Manjul	Taman Alam
Riam Baing	Desa Manjul	Taman Alam
Batu Banama	Desa Manjul	Taman Alam
Pantai Sandurian	Sungai Perlu	Taman Alam
Air Terjun Suling Tambun	Desa Tumbang Langkai	Taman Alam
Air Terjun Batu Uwei	Kecamatan Seruyan Hulu	Taman Alam
Air Terjun Sungai Buluh	Desa Tumbang Langkai	Taman Alam
Sungai Empa	Desa Baung	Taman Alam
Pos Karantungan / Ekowisata TNTP	Desa Bahaur	Ekowisata
Pos Seluwang Mas / Ekowisata TNTP	Desa Bahaur	Ekowisata
Danau Bangkal	Desa Bangkal	Taman Alam
Wisata Budaya Bangkal	Desa Bangkal	Wisata Budaya
Pantai Gosong Santing	Desa Sungai Undang	Taman Alam
Wisata Alam Sungai Perlu	Desa Sungai Perlu	Taman Alam
Makam Keramat Datu Wali Sungai Pujung	Desa Pematang Panjang	Wisata Budaya
Teluk Balipat	Desa Pematang Panjang	Taman Alam
Situs Tangga Batu	Desa Tangga Batu	Wisata Sejarah
Riam Mandahan	Desa Manjul	Taman Alam
Taman Makam Pahlawan	Desa Tumbang Manjul	Taman Alam
Tugu Perjuangan Sepan Biha	Desa Tumbang Manjul	Wisata Sejarah

Sumber/Source: Dinas Kepemudaan, Olahraga, Pariwisata, dan Kebudayaan Kabupaten Seruyan/ *Youth, Sport, Tourism, and Culture Office of Seruyan Regency*

## 7.2. Transportasi/ Transportation

**Tabel** 7.2.1 **Agen Travel Angkutan Darat di Kabupaten Seruyan, 2019**  
**Table** 7.2.1 **Travel Agent in Seruyan Regency, 2019**

Agen Travel Angkutan Darat Travel Agent	Alamat Address	Keterangan Information
(1)	(10)	(11)
CV. MELATI TRAVEL	Jl. Ais Nasution (Seruyan Hilir)	Kuala Pembuang - Sampit
CV. SEMPURNA TRAVEL	Jl. Samsudin (Seruyan Hilir)	Kuala Pembuang - Sampit
PT. PERDANA TRAVEL	Jl. Ais Nasution (Seruyan Hilir)	Kuala Pembuang - Sampit
CV. BINTANG BARU TRAVEL	Jl. Brigjen Katamso (Seruyan Hilir)	Kuala Pembuang - Sampit
CV. MENTARI TRAVEL	Jl. MT Haryono (Seruyan Hilir)	Kuala Pembuang - Sampit/ Palangka Raya/ Banjarmasin
PT. YESSOE TRAVEL	Jl. Jend. Sudirman (Hanau)	Pangkalan Bun - Sampit - Palangkaraya - Banjarmasin
CV. LOGOS	Jl. Jend. Sudirman (Hanau)	Pangkalan Bun - Sampit - Palangkaraya - Banjarmasin
CV. AGUNG MULYA	Jl. Jend. Sudirman (Hanau)	Pangkalan Bun - Sampit - Palangkaraya - Banjarmasin
CV. ASAM BARU TRAVEL	Jl. Jend. Sudirman (Hanau)	Pangkalan Bun - Sampit - Palangkaraya - Banjarmasin
DAFA TRAVEL	Jl. Jend. Sudirman (Hanau)	Pangkalan Bun - Sampit - Palangkaraya - Banjarmasin

Sumber/Source: Dinas Kepemudaan, Olahraga, Pariwisata, dan Kebudayaan Kabupaten Seruyan/ Youth, Sport, Tourism, and Culture Office of Seruyan Regency

**7.2.2 Panjang Jalan menurut Kecamatan dan Tingkat Kewenangan Pemerintahan di Kabupaten Seruyan (km), 2019**  
***Length of Roads by Subdistrict and Level of Government Authority in Seruyan Regency (km), 2019***

**Tabel**  
*Table*

<b>Kecamatan Subdistrict</b>	<b>Negara State</b>	<b>Provinsi Province</b>	<b>Kabupaten Regency</b>	<b>Jumlah Total</b>
(1)	(2)	(3)	(4)	(5)
Seruyan Hilir	-	51,41	260,83	312,24
Seruyan Hilir Timur	-	88,84	121,26	210,10
Danau Sembuluh	-	37,55	32,24	69,79
Seruyan Raya	24,00	10,51	65,00	99,51
Hanau	-	-	35,00	35,00
Danau Seluluk	37,50	-	72,45	109,95
Seruyan Tengah	20,83	-	225,45	246,28
Batu Ampar	-	-	55,80	55,80
Seruyan Hulu	-	-	165,45	165,45
Suling Tambun	-	-	20,00	20,00
<b>Seruyan</b>	<b>82,33</b>	<b>188,31</b>	<b>1 053,48</b>	<b>1 324,12</b>

Sumber/Source: Dinas Pekerjaan Umum dan Penataan Ruang Kabupaten Seruyan/ *Public Work and Spatial Planning Office of Seruyan Regency*



**7.2.3 Panjang Jalan menurut Kecamatan dan Jenis Permukaan Jalan di Kabupaten Seruyan (km), 2019**  
***Length of Roads by Subdistrict and Type of Road Surface in Seruyan Regency (km), 2019***

**Tabel**  
*Table*

<b>Kecamatan Subdistrict</b>	<b>Aspal Paved</b>	<b>Tidak Diaspal Not Paved</b>	<b>Lainnya Other</b>	<b>Jumlah Total</b>
(1)	(2)	(3)	(4)	(5)
Seruyan Hilir	59,33	6,93	194,56	260,82
Seruyan Hilir Timur	23,60	22,43	75,23	121,26
Danau Sembuluh	19,98	0,85	11,41	32,24
Seruyan Raya	20,80	0,98	43,23	65,01
Hanau	9,41	0,56	25,03	35,00
Danau Seluluk	5,70	-	66,75	72,45
Seruyan Tengah	37,61	23,55	164,29	225,45
Batu Ampar	12,48	-	43,32	55,80
Seruyan Hulu	-	0,45	165,00	165,45
Suling Tambun	-	-	20,00	20,00
<b>Seruyan</b>	<b>188,91</b>	<b>55,75</b>	<b>808,82</b>	<b>1 053,48</b>

Sumber/Source: Dinas Pekerjaan Umum dan Penataan Ruang Kabupaten Seruyan/ *Public Work and Spatial Planning Office of Seruyan Regency*

**7.2.4 Panjang Jalan menurut Kecamatan dan Kondisi Jalan di Kabupaten Seruyan (km), 2019**  
***Length of Roads by Subdistrict and Kondisi Jalan in Seruyan Regency (km), 2019***

**Tabel**

Table

<b>Kecamatan Subdistrict</b>	<b>Baik Good</b>	<b>Sedang Average</b>	<b>Rusak Damaged</b>	<b>Rusak Berat Severely Damaged</b>
(1)	(2)	(3)	(4)	(5)
Seruyan Hilir	59,33	6,93	18,75	175,81
Seruyan Hilir Timur	23,60	22,43	2,36	72,87
Danau Sembuluh	19,98	0,85	3,91	7,50
Seruyan Raya	20,80	0,98	-	43,23
Hanau	9,41	0,56	3,77	21,26
Danau Seluluk	5,70	-	1,07	65,68
Seruyan Tengah	37,61	23,55	8,05	156,24
Batu Ampar	12,48	-	1,08	42,23
Seruyan Hulu	-	0,45	4,00	161,00
Suling Tambun	-	-	-	20,00
<b>Seruyan</b>	<b>188,91</b>	<b>55,75</b>	<b>42,99</b>	<b>765,82</b>

Sumber/Source: Dinas Pekerjaan Umum dan Penataan Ruang Kabupaten Seruyan/ *Public Work and Spatial Planning Office of Seruyan Regency*



**PENGELUARAN PENDUDUK DAN  
KONSUMSI MAKANAN**

**POPULATION EXPENDITURE AND  
FOOD CONSUMPTION**

**8**

**PENGELUARAN TERBESAR KONSUMSI MAKANAN DI SERUYAN 2019 \*)**

*The Most Average Expenditure by Group Food in Seruyan 2019 \*)*

RP **157.048,00**

Makanan dan Minuman Jadi  
*Prepared Food and Drink*

RP **111.490,00**

Rokok dan Tembakau  
*Tobacco and Betel*

**12,2**  
%

**8,6**  
%

**6,1**  
%

RP **660.660,00**

Total Pengeluaran Makanan  
*Total Expenditure  
on Food*

RP **78.980,00**

Ikan / Fish

\* Perkapita Perbulan  
\* Per Capita a Month



**PENJELASAN TEKNIS**

**TECHNICAL NOTES**

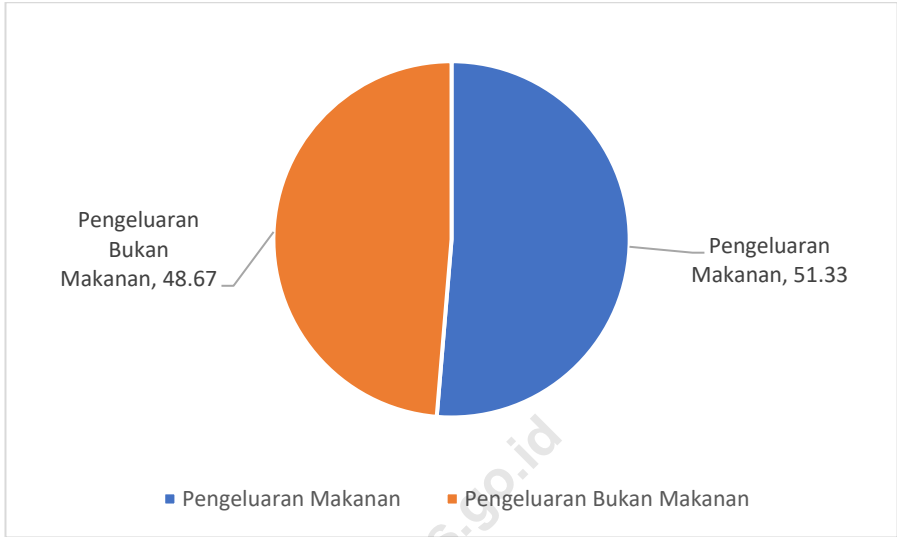
1. **Data pengeluaran dan konsumsi penduduk** menurut kelompok barang diperoleh dari Survei Sosial Ekonomi (Susenas), yang mencakup semua kabupaten/kota di Kalimantan Tengah.
2. **Pelaksanaan Susenas 2018** mencakup 6.920 rumah tangga sampel yang tersebar di seluruh kabupaten/kota di Kalimantan Tengah.
3. **Data konsumsi/pengeluaran rumah tangga** yang dikumpulkan pada Susenas 2018 di bagi menjadi dua kelompok yaitu konsumsi makanan dan bukan makanan.
4. **Konsumsi/pengeluaran makanan** dirinci menjadi 215 komoditi, masing-masing dikumpulkan data kuantitas dan nilainya.
5. **Untuk konsumsi bukan makanan** pada umumnya yang dikumpulkan hanya data nilainya, kecuali untuk beberapa jenis pengeluaran tertentu, seperti penggunaan listrik, air, gas, dan bahan bakar minyak (BBM) yang dikumpulkan kuantitasnya.

1. **Expenditure and consumption data of population** by commodity groups are obtained from the Social Economy Survey (SUSENAS), which includes all regency/Municipality in Kalimantan Tengah.
2. **The Susenas 2018** cover 6.920 households sample spread all over Kalimantan Tengah.
3. **Data consumption/expenditure of households** that is collected on SUSENAS 2018 is divided into two groups namely consumption of food and non-food.
4. **Consumption/expenditure of food** are specified into 215 commodities, which each commodity is collected the quantities and its value.
5. **Non-food consumption**, generally, is collected are only values, except for some specific types of expenditures, such as the use of electricity, water, gas, and fuel oil (BBM), collected quantity.

8. **Persentase Rata-Rata Pengeluaran per Kapita Sebulan di Kabupaten Seruyan (%), 2019**  
**Percentage of Average Expenditure per Capita in a Month in Seruyan Regency (%), 2019**

**Gambar**  
 Picture

POPULATION EXPENDITURE AND FOOD COMSUMPTION



Sumber/Source: BPS, Survei Sosial Ekonomi Nasional (Susenas) Maret 2019/BPS-Statistics Indonesia, National Socioeconomic Survey March 2019

**8.1. Persentase Penduduk menurut Golongan Pengeluaran per Kapita Sebulan di Kabupaten Seruyan, 2019**  
**Percentage of Population by Average Expenditure Per Capita per Month in Seruyan Regency, 2019**

**Tabel**  
 Table

<b>Golongan Pengeluaran</b> <i>Expenditure Class</i> <b>(Rupiah)</b>	<b>Persentase Penduduk</b> <i>Percentage of Population</i>
(1)	(2)
< 150 000	0,00
150 000 – 199 999	0,00
200 000 – 299 999	0,00
300 000 – 499 999	5,85
500 000 – 749 000	16,63
750 000 – 999 999	17,37
1 000 000 – 1 499 999	32,49
1 500 000	27,65

Sumber/Source: BPS, Survei Sosial Ekonomi Nasional (Susenas) Maret 2019/BPS-Statistics Indonesia, National Socioeconomic Survey March 2019



## 8.2. Pengeluaran Rata-Rata Per Kapita Sebulan menurut Kelompok Barang Makanan di Kabupaten Seruyan, 2019

**Tabel**  
Table

### *Average Expenditure per Capita a Month by Group of Food in Seruyan Regency, 2019*

Jenis Pengeluaran Kind of Expenditure		Pengeluaran Rata-Rata Per Kapita Average Expenditure per Capita (Rupiah)	Persentase Percentage (%)
(1)	(2)	(3)	(3)
1. Padi-Padian/ Cereals	67 248	5,22	
2. Umbi-Umbian/ Tubers	5 067	0,39	
3. Ikan/ Fish	78 980	6,14	
4. Daging/ Meat	33 958	2,64	
5. Telur dan Susu/ Egg and Milk	50 620	3,93	
6. Sayur-Sayuran/ Vegetables	48 993	3,81	
7. Kacang-Kacangan/ Legumens	10 840	0,84	
8. Buah-Buahan/ Fruits	24 430	1,90	
9. Minyak dan Kelapa/ Oils and Fats	17 318	1,35	
10. Bahan Minuman/ Beverage Stuffs	20 597	1,60	
11. Bumbu-Bumbuan/ Spices	16 762	1,30	
12. Bahan Makanan Lainnya/ Miscellaneous Food Items	17 308	1,34	
13. Makanan dan Minuman Jadi/ Prepared Food and Dn	157 048	12,20	
14. Minuman Beralkohol/ Alcoholic Beverages	-	-	
15. Rokok dan Tembakau/ Tobacco and Betel	111 490	8,66	
<b>Total Makanan/ Foods</b>	<b>660 660</b>	<b>51,33</b>	

Sumber/Source: BPS, Survei Sosial Ekonomi Nasional (Susenas) Maret 2019/ BPS-Statistics Indonesia, National Socioeconomic Survey March 2019

**8.3. Pengeluaran Rata-Rata Per Kapita Sebulan menurut Kelompok Barang Bukan Makanan di Kabupaten Seruyan, 2019**

**Tabel**  
*Table*

***Average Expenditure per Capita a Month by Group of Non Food in Seruyan Regency, 2019***

Jenis Pengeluaran <i>Kind of Expenditure</i>		Pengeluaran Rata-Rata Per Kapita	Persentase Percentage (%)
		<i>Average Expenditure per Capita (Rupiah)</i>	
(1)		(2)	(3)
1.	Perumahan dan Fasilitas Rumah Tangga/ <i>Housing and Household Facility</i>	325 371	25,28
2.	Aneka Barang dan Jasa/ <i>Good and Services</i>	132 335	10,28
3.	Pakaian, Alas Kaki, dan Tutup Kepala/ <i>Clothing, Footwear, and Headgear</i>	32 069	2,49
4.	Barang Tahan Lama/ <i>Durable Goods</i>	73 357	5,70
5.	Pajak, Pungutan, dan Asuransi/ <i>Tax and Insurance</i>	52 501	4,08
6.	Keperluan Pesta dan Upacara/Kenduri/ <i>Parties and Ceremonies</i>	10 857	0,84
<b>Total Bukan Makanan/ <i>Non Foods</i></b>		<b>626 490</b>	<b>48,67</b>

Sumber/Source: BPS, Survei Sosial Ekonomi Nasional (Susenasi) Maret 2019/ *BPS-Statistics Indonesia, National Socioeconomic Survey March 2019*

**8.4. Pengeluaran Rata-Rata Per Kapita Sebulan menurut Kelompok Barang Makanan dan Golongan Pengeluaran di Kabupaten Seruyan, 2019**  
*Average Expenditure per Capita a Month by Group of Food and Expenditure Class in Seruyan Regency, 2019*

**Tabel**  
*Table*

Jenis Pengeluaran <i>Kind of Expenditure</i>	Golongan Pengeluaran <i>Expenditure Class</i>		
	< 150 000	150 000 – 199 999	200 000 – 299 999
(1)	(2)	(3)	(4)
1. Padi-Padian/ <i>Cereals</i>	-	-	-
2. Umbi-Umbian/ <i>Tubers</i>	-	-	-
3. Ikan/ <i>Fish</i>	-	-	-
4. Daging/ <i>Meat</i>	-	-	-
5. Telur dan Susu/ <i>Egg and Milk</i>	-	-	-
6. Sayur-Sayuran/ <i>Vegetables</i>	-	-	-
7. Kacang-Kacangan/ <i>Legumens</i>	-	-	-
8. Buah-Buahan/ <i>Fruits</i>	-	-	-
9. Minyak dan Kelapa/ <i>Oils and Fats</i>	-	-	-
10. Bahan Minuman/ <i>Beverage Stuffs</i>	-	-	-
11. Bumbu-Bumbuan/ <i>Spices</i>	-	-	-
12. Bahan Makanan Lainnya/ <i>Miscellaneous Food Items</i>	-	-	-
13. Makanan dan Minuman Jadi/ <i>Prepared Food and Drink</i>	-	-	-
14. Minuman Beralkohol/ <i>Alcoholic Beverages</i>	-	-	-
15. Rokok dan Tembakau/ <i>Tobacco and Betel</i>	-	-	-
<b>Total Makanan/ <i>Foods</i></b>	-	-	-

Lanjutan Tabel/Continued Table 7.4

Jenis Pengeluaran <i>Kind of Expenditure</i>	Golongan Pengeluaran <i>Expenditure Class</i>		
	300 000 – 499 999	500 000 – 749 999	750 000 – 999 999
(1)	(5)	(6)	(7)
1. Padi-Padian/ <i>Cereals</i>	48 033	50 750	60 368
2. Umbi-Umbian/ <i>Tubers</i>	275	1 943	2 483
3. Ikan/ <i>Fish</i>	19 797	42 998	55 895
4. Daging/ <i>Meat</i>	13 838	17 011	21 448
5. Telur dan Susu/ <i>Egg and Milk</i>	21 762	31 369	42 280
6. Sayur-Sayuran/ <i>Vegetables</i>	21 434	29 792	39 205
7. Kacang-Kacangan/ <i>Legumens</i>	9 400	5 606	6 545
8. Buah-Buahan/ <i>Fruits</i>	2 824	7 767	13 459
9. Minyak dan Kelapa/ <i>Oils and Fats</i>	10 528	13 242	13 970
10. Bahan Minuman/ <i>Beverage Stuffs</i>	11 484	16 877	16 988
11. Bumbu-Bumbuan/ <i>Spices</i>	5 746	11 920	12 524
12. Bahan Makanan Lainnya/ <i>Miscellaneous Food Items</i>	5 961	9 991	13 343
13. Makanan dan Minuman Jadi/ <i>Prepared Food and Drink</i>	46 058	85 213	117 649
14. Minuman Beralkohol/ <i>Alcoholic Beverages</i>	-	-	-
15. Rokok dan Tembakau/ <i>Tobacco and Betel</i>	29 336	80 060	82 866
<b>Total Makanan/ <i>Foods</i></b>	<b>246 476</b>	<b>404 539</b>	<b>499 022</b>

LanjutanTabel/Continued Table 7.4

Jenis Pengeluaran Kind of Expenditure	Golongan Pengeluaran Expenditure Class		Rata-Rata Pengeluaran per Kapita Sebulan Average Expenditure per Capita per Month
	1 000 000 – 1 499 999	> 1 500 000	
(1)	(8)	(9)	(10)
1. Padi-Padian/ Cereals	69 471	82 949	67 248
2. Umbi-Umbian/ Tubers	5 317	9 290	5 067
3. Ikan/ Fish	81 288	124 943	78 980
4. Daging/ Meat	40 187	48 950	33 958
5. Telur dan Susu/ Egg and Milk	45 891	79 108	50 620
6. Sayur-Sayuran/ Vegetables	48 950	72 577	48 993
7. Kacang-Kacangan/ Legumens	11 234	16 529	10 840
8. Buah-Buahan/ Fruits	23 254	47 302	24 430
9. Minyak dan Kelapa/ Oils and Fats	16 696	24 041	17 318
10. Bahan Minuman/ Beverage Stuffs	19 731	28 050	20 597
11. Bumbu-Bumbuan/ Spices	16 800	24 623	16 762
12. Bahan Makanan Lainnya/ Miscellaneous Food Items	17 308	26 603	17 308
13. Makanan dan Minuman Jadi/ Prepared Food and Drink	156 010	249 727	157 048
14. Minuman Beralkohol/ Alcoholic Beverages	118 298	157 768	111 490
15. Rokok dan Tembakau/ Tobacco and Bet	670 436	992 462	660 660
<b>Total Makanan/ Foods</b>	<b>69 471</b>	<b>82 949</b>	<b>67 248</b>

Sumber/Source: BPS, Survei Sosial Ekonomi Nasional (Susenas) Maret 2019/ BPS-Statistics Indonesia, National Socioeconomic Survey March 2019

**8.5. Pengeluaran Rata-Rata Per Kapita Sebulan menurut Kelompok Barang Bukan Makanan dan Golongan Pengeluaran di Kabupaten Seruyan, 2019**  
*Average Expenditure per Capita a Month by Group of Non Food and Expenditure Class in Seruyan Regency, 2019*

**Tabel**  
*Table*

Jenis Pengeluaran <i>Kind of Expenditure</i>	Golongan Pengeluaran <i>Expenditure Class</i>		
	< 150 000	150 000 – 199 999	200 000 – 299 999
(1)	(2)	(3)	(4)
1. Perumahan dan Fasilitas Rumah Tangga/ <i>Housing and Household Facility</i>	-	-	-
2. Aneka Barang dan Jasa/ <i>Good and Services</i>	-	-	-
3. Pakaian, Alas Kaki, dan Tutup Kepala/ <i>Clothing, Footwear, and Headgear</i>	-	-	-
4. Barang Tahan Lama/ <i>Durable Goods</i>	-	-	-
5. Pajak, Pungutan, dan Asuransi/ <i>Tax and Insurance</i>	-	-	-
6. Keperluan Pesta dan Upacara/Kenduri/ <i>Parties and Ceremonies</i>	-	-	-
Total Bukan Makanan/ <i>Non Foods</i>	-	-	-

Lanjutan Tabel/Continued Table 7.5

Jenis Pengeluaran <i>Kind of Expenditure</i>	Golongan Pengeluaran <i>Expenditure Class</i>		
	300 000 – 499 999	500 000 – 749 999	750 000 – 999 999
(1)	(5)	(6)	(7)
1. Perumahan dan Fasilitas Rumah Tangga/ <i>Housing and Household Facility</i>	117 135	147 475	223 945
2. Aneka Barang dan Jasa/ <i>Good and Services</i>	41 514	54 663	80 559
3. Pakaian, Alas Kaki, dan Tutup Kepala/ <i>Clothing, Footwear, and Headgear</i>	6 186	10 306	23 683
4. Barang Tahan Lama/ <i>Durable Goods</i>	1 541	7 659	11 712
5. Pajak, Pungutan, dan Asuransi/ <i>Tax and Insurance</i>	9 802	18 532	29 341
6. Keperluan Pesta dan Upacara/Kenduri/ <i>Parties and Ceremonies</i>	1 475	736	7 215
<b>Total Bukan Makanan/ <i>Non Foods</i></b>	<b>177 652</b>	<b>239 372</b>	<b>376 455</b>

Lanjutan Tabel/Continued Table 7.5

Jenis Pengeluaran <i>Kind of Expenditure</i>	Golongan Pengeluaran <i>Expenditure Class</i>		Rata-Rata Pengeluaran per Kapita Sebulan <i>Average Expenditure per Capita per Month</i>
	1 000 000— 1 499 999	>1 500 000	
(1)	(8)	(9)	(10)
1. Perumahan dan Fasilitas Rumah Tangga/ <i>Housing and Household Facility</i>	314 605	552 839	325 371
2. Aneka Barang dan Jasa/ <i>Good and Services</i>	125 682	238 630	132 335
3. Pakaian, Alas Kaki, dan Tutup Kepala/ <i>Clothing, Footwear, and Headgear</i>	33 467	54 264	32 069
4. Barang Tahan Lama/ <i>Durable Goods</i>	27 250	220 997	73 357
5. Pajak, Pungutan, dan Asuransi/ <i>Tax and Insurance</i>	50 787	98 540	52 501
6. Keperluan Pesta dan Upacara/Kenduri/ <i>Parties and Ceremonies</i>	9 643	22 645	10 857
Total Bukan Makanan/ <i>Non Foods</i>	561 434	1187 915	626 490

Sumber/Source: BPS, Survei Sosial Ekonomi Nasional (Susenas) Maret 2019/BPS-Statistics Indonesia, National Socioeconomic Survey March 2019



**8.6. Persentase Pengeluaran Rata-Rata Per Kapita Sebulan untuk Makanan dan Bukan Makanan di Kabupaten Seruyan (%), 2010-2019**  
**Percentage of Per Capita Average Expenditure a Month of Food and Non Food in Seruyan Regency (%), 2010-2019**

**Tabel**  
 Table

Tahun Year	Konsumsi Makanan Food Consumption	Konsumsi Non Makanan Non Food Consumption
(1)	(10)	
2010	63,80	36,20
2011	62,02	37,98
2012	63,05	36,95
2013	58,78	41,22
2014	56,70	43,30
2015	53,49	46,51
2016	52,48	47,52
2017	58,48	41,52
2018	52,72	47,28
2019	51,33	48,67

Sumber/Source: BPS, Survei Sosial Ekonomi Nasional (Susenas) Maret 2019/BPS-Statistics Indonesia, National Socioeconomic Survey March 2019

PDRB Menurut Lapangan Usaha (miliar rupiah), 2019\*\*  
GDP by Industry (billion rupiahs), 2019\*\*

**1** Pertanian, Kehutanan, dan Perikanan  
Agriculture, Forestry, and Fishing

Rp 2.257,27

**2** Industri Pengolahan  
Manufacturing

Rp 1.961,88

**3** Konstruksi  
Construction

Rp 495,85



\*\*\*) Angka Sangat Sementara  
Very Preliminary Figures



**PENJELASAN TEKNIS**

- 1. Penghitungan statistik neraca regional** yang digunakan di sini mengikuti buku petunjuk yang diterbitkan oleh Perserikatan Bangsa Bangsa yang dikenal sebagai "Sistem Neraca Nasional". Namun, penerapan statistik neraca regional tersebut telah disesuaikan dengan kondisi sosial ekonomi Kalimantan Tengah.
- 2. Produk Domestik Regional Bruto (PDRB)** pada tingkat regional (provinsi) menggambarkan kemampuan suatu wilayah untuk menciptakan output (nilai tambah) pada suatu waktu tertentu. Untuk menyusun PDRB digunakan 2 pendekatan yaitu Lapangan Usaha dan Pengeluaran. PDRB dari sisi lapangan usaha merupakan penjumlahan seluruh komponen nilai tambah bruto yang mampu diciptakan oleh sektor-sektor ekonominya. Sedangkan dari sisi penggunaan menjelaskan tentang penggunaan dari nilai tambah tersebut.
- 3. PDRB menurut lapangan usaha** mengalami perubahan klasifikasi dari 9 lapangan usaha menjadi 17 lapangan usaha. PDRB menurut lapangan usaha dirinci menurut total nilai tambah dari seluruh

**TECHNICAL NOTES**

- 1. Calculation of regional accounts statistics** which is used here follows the user guide published by the United Nations known as the "System of National Accounts". However, the application of regional account statistics has been adjusted to the socio-economic conditions of Kalimantan Tengah.
- 2. Gross Regional Domestic Product (GRDP)** at the regional level (provinces) is the basic measure of the value added arising from economic. To compile these statistics, two approaches have been used, i.e. "production approach" and "expenditure approach". The first approach is to measure value added produced by various kinds of economic activities, while the second approach is to measure final uses of the country's output. In other words, GRDP is the sum of total value added produced by all economic industries (activities) and the way of using it.
- 3. GRDP by origin** changes from 9 sectors to 17 industries. GRDP by industry classified by types of economic activities such as Agriculture, Forestry and Fishing; Mining and Quarrying;

sektor ekonomi yang mencakup lapangan usaha Pertanian, Kehutanan, dan Perikanan; Pertambangan dan Penggalian; Industri Pengolahan; Pengadaan Listrik dan Gas; Pengadaan Air, Pengelolaan Sampah, Limbah, dan Daur Ulang; Konstruksi; Perdagangan Besar dan Eceran, Reparasi Mobil dan Sepeda Motor; Transportasi dan Pergudangan; Penyediaan Akomodasi dan Makan Minum; Informasi dan Komunikasi; Jasa Keuangan dan Asuransi; Real Estat; Jasa Perusahaan; Administrasi Pemerintahan, Pertahanan dan Jaminan Sosial Wajib; Jasa Pendidikan; Jasa Kesehatan dan Kegiatan Sosial; dan Jasa Lainnya.

*Manufacturing; Electricity and Gas; Water Supply, Sewerage, Waste Management, and Remediation Activities; Construction; Wholesale and Retail Trade, Repair of Motor Vehicles and Motorcycles; Transportation and Storage; Accommodation and Food Service Activities; Information and Communication; Financial and Insurance Activities; Real Estate Activities; Business Activities; Public Administration; Defence and Compulsory Social Security; Education; Human Health and Social Work Activities; and Other Service Activities.*

4. **PDRB menurut pengeluaran** mengalami perubahan klasifikasi dimana pengeluaran konsumsi Lembaga Non Profit yang Melayani Rumah Tangga (LNPR) yang sebelumnya termasuk bagian dari pengeluaran konsumsi rumah tangga menjadi komponen terpisah. Sehingga klasifikasi PDRB menurut pengeluaran dirinci menjadi 7 komponen yaitu komponen Pengeluaran Konsumsi Rumah Tangga, Pengeluaran Konsumsi LPNRT, Pengeluaran Konsumsi Pemerintah, Pembentukan Modal Tetap Bruto, Perubahan Inventori, Ekspor dan Impor.

4. **GRDP by expenditure** changes the classification where consumption expenditure Non-profit Institutions Serving Households (NPISH) previously included as part of household consumption expenditure is separately divided onto it separte component. So that, GRDP by type of expenditure is classified into: household consumption expenditure, NPISH consumption expenditure, government consumption expenditure, gross fixed capital formation, changes in inventories, export and imports.

5. **Pengeluaran konsumsi rumah tangga** mencakup berbagai pengeluaran konsumsi akhir rumah tangga atas barang dan jasa untuk memenuhi kebutuhan individu ataupun kelompok secara langsung. Pengeluaran rumah tangga disini mencakup makanan dan minuman selain restoran; pakaian, alas kaki, dan jasa perawatannya; perumahan dan perlengkapan rumah tangga; kesehatan dan pendidikan; transportasi dan komunikasi; restoran dan hotel serta lainnya.
5. **Household consumption expenditure** consist of expenditure incurred by households, whice are used for both individual or collective needs. Household consumption are classified into food and beverages other than restaurants; clothing, footwear, and related maintenance services; housing and households equipment; health and education; transport and communication; reaturants and hotels; and others.
6. **Sektor Lembaga Non-Profit yang Melayani Rumah Tangga (LNPR)** muncul sebagai sektor tersendiri dalam suatu perekonomian wilayah. Sektor ini berperan dalam menyediakan barang dan jasa bagi anggotanya maupun bagi rumah tangga secara gratis atau pada tingkat harga yang tidak berarti secara ekonomi. Harga yang tak berarti secara ekonomi artinya harga tersebut biasanya dibawah harga pasar (tidak mengikuti harga pasar yang berlaku).
6. **Sektor Non-profit Institutions Serving Households (NPISH)** appears as a separate sector in the economy region. This sector role in providing goods and services to its members as well as to households free or at prices that are not economically significant. Price economically insignificant meaning prices are usually below the market price (does not follow the prevailing market price).
7. **Pengeluaran Konsumsi Pemerintah** mencakup pembelian barang dan jasa yang bersifat rutin, pembayaran upah dan gaji pegawai, transfer sosial dalam bentuk barang, perkiraan penyusutan barang modal, dan
7. **Government Consumption Expenditure** include the purchase of goods and services that are routine, payment of wages and salaries, social transfers in kind, the estimated depreciation of capital goods, and the output value of

nilai output dari Bank Indonesia, dikurangi dengan nilai penjualan barang dan jasa yang dihasilkan unit produksi yang tak dapat dipisahkan dari aktivitas pemerintahan.

*Bank Indonesia, reduced by the value of sales of goods and services produced production unit that is not can be separated from the activities of government.*

**8. Pembentukan Modal Tetap**

**Bruto** mencakup penambahan dan pengurangan aset tetap pada suatu unit produksi, dalam kurun waktu tertentu. Penambahan barang modal mencakup pengadaan, pembuatan, pembelian, sewa beli barang modal baru dari dalam negeri serta barang modal baru dan bekas dari luar negeri (termasuk perbaikan besar, transfer atau barter barang modal), dan pertumbuhan aset sumberdaya hayati yang dibudidaya. Sedangkan pengurangan barang modal mencakup penjualan, transfer atau barter, dan sewa beli barang modal bekas pada pihak lain. Kehilangan yang disebabkan oleh bencana alam tidak dicatat sebagai pengurangan.

**8. Gross Fixed Capital Formation**

*includes the addition and subtraction of fixed assets on a unit of production, within a certain time. Addition of capital goods include the procurement, manufacture, purchase, financial leasing of new capital goods from domestic as well as new and used capital goods from abroad (including major repairs, transfer or barter capital goods), and growth asset cultivated biological resources. While the reduction in capital goods include the sale, transfer or barter, financial leasing of used capital goods to other parties. Exceptions loss caused by natural disasters is not recorded as a reduction.*

**9. Ekspor barang dan jasa**

merupakan transaksi perdagangan barang dan jasa dari penduduk (residen) ke bukan penduduk (non-residen). Impor barang dan jasa adalah transaksi perdagangan dari bukan penduduk ke penduduk. Ekspor

**9. Exports of goods and services**

*are the trade transaction of goods and services from the population (resident) to non residents. Imports of goods and services are trade transactions from non-residents to residents. Export or import of goods occurs when there is a change of*

atau impor barang terjadi pada saat terjadi perubahan hak kepemilikan barang antara penduduk dengan bukan penduduk (dengan atau tanpa perpindahan fisik barang tersebut).

*property rights among the population with non-resident (with or without physical movement of goods).*

**10. Produk Domestik Regional Bruto** maupun agregat turunannya disajikan dalam 2 (dua) versi penilaian, yaitu atas dasar "harga berlaku" dan atas dasar "harga konstan". Disebut sebagai harga berlaku karena seluruh agregat dinilai dengan menggunakan harga pada tahun berjalan, sedangkan harga konstan penilaiannya didasarkan kepada harga satu tahun dasar tertentu. Dalam publikasi di sini digunakan harga tahun 2010 sebagai dasar penilaian.

**10. Gross Regional Domestic Product** as well as its derivatives are presented in aggregate 2 (two) versions of the assessment, namely on the basis of "current price" and on the basis of "constant prices". Known as the current prices because the entire aggregate valued by using the price in the current year, while the constant price valuation is based on the price of a particular base year. In this publication, used 2010 as the base year.

**11. Laju pertumbuhan Produk Domestik Regional Bruto** diperoleh dari perhitungan PDRB atas dasar harga konstan. Diperoleh dengan cara mengurangi nilai PDRB pada tahun ke n terhadap nilai pada tahun ke n-1 (tahun sebelumnya), dibagi dengan nilai pada tahun ke n-1, kemudian dikalikan dengan 100 persen. Laju pertumbuhan menunjukkan perkembangan agregat pendapatan dari satu waktu

**11. The growth rate of Gross Regional Domestic Product** obtained from the calculation of GRDP at constant prices. Obtained by subtracting the value of GRDP in year n to the value in year n-1 (previous year), divided by the value in year n-1, and then multiplied by 100 percent. The growth rate shows the development of income aggregate of a particular time to the previous time.



tertentu terhadap waktu sebelumnya.

**12.Pembentukan Modal Tetap**

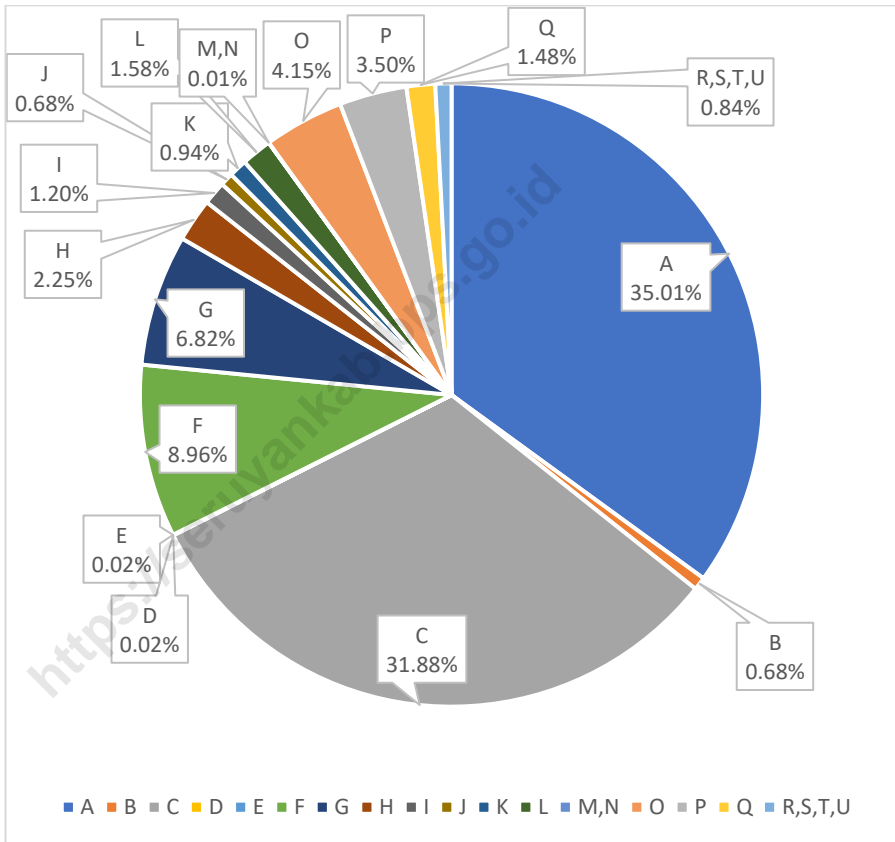
**Bruto** mencakup pengadaan, pembuatan dan pembelian barang modal. Barang modal dimaksud adalah barang-barang yang digunakan untuk proses produksi, tahan lama atau yang mempunyai umur pemakaian lebih dari satu tahun seperti bangunan, mesin-mesin dan alat angkutan. Termasuk pula di sini perbaikan besar (berat) yang sifatnya memperpanjang umur atau mengubah bentuk atau kapasitas barang modal tersebut. Pengeluaran barang modal untuk keperluan militer tidak dicakup di sini tetapi digolongkan sebagai konsumsi pemerintah.

**12.Gross Fixed Capital Formation**

*includes the procurement, manufacture and purchase of capital goods. Capital goods are goods which is used for the production process, or that have adurable life of more than one year such as buildings, machinery and transportation equipment. Included here is also a huge improvement (heavy) that the nature is to extend or alter the form or Capacity of the capital goods. Capital expenditures for military purposes are not covered here but are classified as government consumption.*

**9. Distribusi Persentase Produk Domestik Regional Bruto atas Dasar Harga Berlaku menurut Lapangan Usaha di Kabupaten Seruyan (%), 2019**  
**Percentage Distribution of Gross Regional Domestic Product at Current Market Price by Industrial Origin in Seruyan Regency (%), 2019**

**Gambar**  
 Picture



Sumber/Source: Berbagai sensus, survei, dan sumber lain, BPS/Various census, survey, and other sources, BPS-Statistics Indonesia

**9.1. Produk Domestik Bruto Atas Dasar Harga Berlaku Menurut Lapangan Usaha (miliar rupiah), 2015 - 2019**

**Tabel**

Table

**Gross Domestic Product at Current Market Prices by Industry (billion rupiahs), 2015 - 2019**

Lapangan Usaha Industrial Origin		2015	2016	2017	2018*	2019**
(1)		(3)	(4)	(5)	(6)	(7)
1	Pertanian, Kehutanan, dan Perikanan/ <i>Agriculture, Forestry, and Fishing</i>	2.309,32	2.517,98	2.716,34	2.828,75	2.998,62
2	Pertambangan dan Penggalian/ <i>Mining and Quarrying</i>	49,49	48,89	49,41	53,20	57,95
3	Industri Pengolahan/ <i>Manufacturing</i>	1.927,34	2.159,39	2.478,52	2.603,71	2.730,29
4	Pengadaan Listrik dan Gas/ <i>Electricity and Gas</i>	1,05	1,18	1,29	1,43	1,53
5	Pengadaan Air, Pengelolaan Sampah, Limbah, dan Daur Ulang/ <i>Water supply, Sewerage, Waste Management and Remediation Activities</i>	0,92	1,01	1,11	1,30	1,41
6	Konstruksi/ <i>Construction</i>	605,25	668,52	684,52	723,06	767,36
7	Perdagangan Besar dan Eceran; Reparasi Mobil dan Sepeda Motor/ <i>Wholesale and Retail Trade; Repair of Motor Vehicles and Motorcycles</i>	380,29	420,66	471,72	537,33	583,96
8	Transportasi dan Pergudangan/ <i>Transportation and Storage</i>	123,00	136,37	153,21	178,09	192,32

Lanjutan Tabel/Continued Table 9.1

Lapangan Usaha Industrial Origin	2015	2016	2017	2018*	2019**
(1)	(3)	(4)	(5)	(6)	(7)
9 Penyediaan Akomodasi dan Makan Minum/ Accommodation and Food Service Activities	74,39	82,75	90,44	97,19	103,13
10 Informasi dan Komunikasi/ Information and Communication	43,17	45,92	49,00	53,13	57,92
11 Jasa Keuangan dan Asuransi/ Financial and Insurance Activities	59,58	66,18	70,90	74,55	80,42
12 Real Estat/ Real Estate Activities	91,95	101,30	113,30	126,14	134,96
13 Jasa Perusahaan/ Business Activities	0,70	0,75	0,80	0,88	0,94
14 Administrasi Pemerintahan, Pertahanan dan Jaminan Sosial Wajib/ Public Administration and Defence; Compulsory Social Security	247,06	268,19	286,39	322,16	355,54
15 Jasa Pendidikan/ Education	212,15	235,35	249,59	274,79	299,88
16 Jasa Kesehatan dan Kegiatan Sosial/ Human Health and Social Work Activities	85,42	95,82	105,79	118,35	127,16
17 Jasa lainnya Other Services Activities	54,06	59,03	63,29	67,67	71,54
<b>PDRB/GRDP</b>	<b>6.265,13</b>	<b>6.909,31</b>	<b>7.585,62</b>	<b>8.061,73</b>	<b>8.564,91</b>

\*) Angka Sementara/ Preliminary Figures

\*\*) Angka Sangat Sementara/ Very Preliminary Figures

Sumber/Source: Berbagai sensus, survei, dan sumber lain, BPS/Various census, survey, and other sources, BPS-Statistics Indonesia

**9.2. Produk Domestik Bruto Atas Dasar Harga Konstan Menurut Lapangan Usaha (miliar rupiah), 2015 - 2019**

**Tabel**

Table

**Gross Domestic Product at Constant Market Prices by Industry (billion rupiahs), 2015 - 2019**

	Lapangan Usaha Industrial Origin	2015	2016	2017	2018*	2019**
	(1)	(3)	(4)	(5)	(6)	(7)
1	Pertanian, Kehutanan, dan Perikanan/ <i>Agriculture, Forestry, and Fishing</i>	1.875,76	1.957,27	2.040,06	2.130,69	2.257,27
2	Pertambangan dan Penggalian/ <i>Mining and Quarrying</i>	38,04	35,12	34,68	35,63	37,40
3	Industri Pengolahan/ <i>Manufacturing</i>	1.504,55	1.595,82	1.738,44	1.859,18	1.961,88
4	Pengadaan Listrik dan Gas/ <i>Electricity and Gas</i>	0,86	0,90	0,90	0,94	0,97
5	Pengadaan Air, Pengelolaan Sampah, Limbah, dan Daur Ulang/ <i>Water supply, Sewerage, Waste Management and Remediation Activities</i>	0,78	0,79	0,86	0,93	0,95
6	Konstruksi/ <i>Construction</i>	463,17	490,80	488,67	489,84	495,85
7	Perdagangan Besar dan Eceran, Reparasi Mobil dan Sepeda Motor/ <i>Wholesale and Retail Trade; Repair of Motor Vehicles and Motorcycles</i>	288,35	302,49	317,86	342,77	359,02
8	Transportasi dan Perjudangan/ <i>Transportation and Storage</i>	94,24	101,81	109,91	119,46	124,43

Lanjutan Tabel/Continued Table 9.2

Lapangan Usaha Industrial Origin	2015	2016	2017	2018*	2019**
(1)	(3)	(4)	(5)	(6)	(7)
9 Penyediaan Akomodasi dan Makan Minum/ <i>Accommodation and Food Service Activities</i>	55,76	58,54	61,43	64,39	66,63
10 Informasi dan Komunikasi/ <i>Information and Communication</i>	39,46	41,16	42,89	44,67	46,36
11 Jasa Keuangan dan Asuransi/ <i>Financial and Insurance Activities</i>	49,21	52,44	55,07	56,58	60,45
12 Real Estat/ <i>Real Estate Activities</i>	79,58	83,77	87,87	91,94	96,37
13 Jasa Perusahaan/ <i>Business Activities</i>	0,53	0,55	0,56	0,59	0,61
14 Administrasi Pemerintahan, Pertahanan dan Jaminan Sosial Wajib/ <i>Public Administration and Defence; Compulsory Social Security</i>	198,17	208,32	212,50	226,09	238,79
15 Jasa Pendidikan/ <i>Education</i>	151,82	158,82	160,06	168,18	179,57
16 Jasa Kesehatan dan Kegiatan Sosial/ <i>Human Health and Social Work Activities</i>	62,52	66,32	71,00	74,43	77,30
17 Jasa lainnya <i>Other Services Activities</i>	40,44	41,40	42,75	43,94	45,02
<b>PDRB/GRDP</b>	<b>4.943,25</b>	<b>5.196,33</b>	<b>5.465,51</b>	<b>5.750,25</b>	<b>6.048,86</b>

\*) Angka Sementara/ Preliminary Figures

\*\*) Angka Sangat Sementara/ Very Preliminary Figures

Sumber/Source: Berbagai sensus, survei, dan sumber lain, BPS/Various census, survey, and other sources, BPS-  
Statistis Indonesia

**9.3. Distribusi Persentase Produk Domestik Bruto Atas Dasar Harga Berlaku Menurut Lapangan Usaha, 2015 - 2019**

**Tabel**

Table

**Percentage Distribution of Gross Domestic Product at Current Market Prices by Industry, 2015 - 2019**

Lapangan Usaha Industrial Origin	2015	2016	2017	2018*	2019**
(1)	(3)	(4)	(5)	(6)	(7)
1 Pertanian, Kehutanan, dan Perikanan/ <i>Agriculture, Forestry, and Fishing</i>	36,86	36,44	35,81	35,09	35,01
2 Pertambangan dan Penggalian/ <i>Mining and Quarrying</i>	0,79	0,71	0,65	0,66	0,68
3 Industri Pengolahan/ <i>Manufacturing</i>	30,76	31,25	32,67	32,30	31,88
4 Pengadaan Listrik dan Gas/ <i>Electricity and Gas</i>	0,02	0,02	0,02	0,02	0,02
5 Pengadaan Air, Pengelolaan Sampah, Limbah, dan Daur Ulang/ <i>Water supply, Sewerage, Waste Management and Remediation Activities</i>	0,01	0,01	0,01	0,02	0,02
6 Konstruksi/ <i>Construction</i>	9,66	9,68	9,02	8,97	8,96
7 Perdagangan Besar dan Eceran; Reparasi Mobil dan Sepeda Motor/ <i>Wholesale and Retail Trade; Repair of Motor Vehicles and Motorcycles</i>	6,07	6,09	6,22	6,67	6,82
8 Transportasi dan Perjudangan/ <i>Transportation and Storage</i>	1,96	1,97	2,02	2,21	2,25

Lanjutan Tabel/Continued Table 9.3

Lapangan Usaha Industrial Origin	2015	2016	2017	2018*	2019**
(1)	(3)	(4)	(5)	(6)	(7)
9 Penyediaan Akomodasi dan Makan Minum/ Accommodation and Food Service Activities	1,19	1,20	1,19	1,21	1,20
10 Informasi dan Komunikasi/ Information and Communication	0,69	0,66	0,65	0,66	0,68
11 Jasa Keuangan dan Asuransi/ Financial and Insurance Activities	0,95	0,96	0,93	0,92	0,94
12 Real Estat/ Real Estate Activities	1,47	1,47	1,49	1,56	1,58
13 Jasa Perusahaan/ Business Activities	0,01	0,01	0,01	0,01	0,01
14 Administrasi Pemerintahan, Pertahanan dan Jaminan Sosial Wajib/ Public Administration and Defence; Compulsory Social Security	3,94	3,88	3,78	4,00	4,15
15 Jasa Pendidikan/ Education	3,39	3,41	3,29	3,41	3,50
16 Jasa Kesehatan dan Kegiatan Sosial/ Human Health and Social Work Activities	1,36	1,39	1,39	1,47	1,48
17 Jasa lainnya Other Services Activities	0,86	0,85	0,83	0,84	0,84
<b>PDRB/GRDP</b>	<b>100,00</b>	<b>100,00</b>	<b>100,00</b>	<b>100,00</b>	<b>100,00</b>

\*) Angka Sementara/ Preliminary Figures

\*\*) Angka Sangat Sementara/ Very Preliminary Figures

Sumber/Source: Berbagai sensus, survei, dan sumber lain, BPS/Various census, survey, and other sources, BPS-  
Statistis Indonesia



**9.4. Laju Pertumbuhan Produk Domestik Bruto Atas Dasar Harga Konstan 2010 Menurut Lapangan Usaha (persen), 2015 - 2019**  
**Growth Rate of Gross Domestic Product at 2010 Constant Market Prices by Industry (percent) (percent), 2015 - 2019**

**Tabel**

Table

	Lapangan Usaha Industrial Origin	2015	2016	2017	2018*	2019**
	(1)	(3)	(4)	(5)	(6)	(7)
1	Pertanian, Kehutanan, dan Perikanan/ <i>Agriculture, Forestry, and Fishing</i>	4,29	4,35	4,23	4,44	5,94
2	Pertambangan dan Penggalian/ <i>Mining and Quarrying</i>	-21,60	-7,68	-1,26	2,75	4,98
3	Industri Pengolahan/ <i>Manufacturing</i>	5,79	6,07	8,94	6,94	5,52
4	Pengadaan Listrik dan Gas/ <i>Electricity and Gas</i>	25,96	5,43	-0,26	4,43	3,00
5	Pengadaan Air, Pengelolaan Sampah, Limbah, dan Daur Ulang/ <i>Water supply, Sewerage, Waste Management and Remediation Activities</i>	1,26	1,19	9,06	7,44	2,76
6	Konstruksi/ <i>Construction</i>	7,44	5,97	-0,43	0,24	1,23
7	Perdagangan Besar dan Eceran; Reparasi Mobil dan Sepeda Motor/ <i>Wholesale and Retail Trade; Repair of Motor Vehicles and Motorcycles</i>	5,58	4,90	5,08	7,84	4,74
8	Transportasi dan Pergudangan/ <i>Transportation and Storage</i>	6,72	8,04	7,95	8,69	4,16

Lanjutan Tabel/Continued Table 9.4

Lapangan Usaha Industrial Origin	2015	2016	2017	2018*	2019**
(1)	(3)	(4)	(5)	(6)	(7)
9 Penyediaan Akomodasi dan Makan Minum/ Accommodation and Food Service Activities	6,76	4,99	4,93	4,82	3,47
10 Informasi dan Komunikasi/ Information and Communication	5,96	4,32	4,21	4,14	3,79
11 Jasa Keuangan dan Asuransi/ Financial and Insurance Activities	9,58	6,55	5,03	2,74	6,84
12 Real Estat/ Real Estate Activities	5,96	5,26	4,90	4,63	4,81
13 Jasa Perusahaan/ Business Activities	5,21	3,52	2,83	4,14	4,43
14 Administrasi Pemerintahan, Pertahanan dan Jaminan Sosial Wajib/ Public Administration and Defence; Compulsory Social Security	5,09	5,12	2,01	6,39	5,62
15 Jasa Pendidikan/ Education	7,51	4,61	0,78	5,07	6,77
16 Jasa Kesehatan dan Kegiatan Sosial/ Human Health and Social Work Activities	6,96	6,09	7,05	4,83	3,85
17 Jasa lainnya Other Services Activities	4,59	2,37	3,25	2,80	2,44
<b>PDRB/GRDP</b>	<b>5,17</b>	<b>5,12</b>	<b>5,18</b>	<b>5,21</b>	<b>5,19</b>

\*) Angka Sementara/ Preliminary Figures

\*\*) Angka Sangat Sementara/ Very Preliminary Figures

Sumber/Source: Berbagai sensus, survei, dan sumber lain, BPS/Various census, survey, and other sources, BPS-  
Statistis Indonesia

**9.5. Produk Domestik Regional Bruto Atas Dasar Harga Berlaku Menurut Pengeluaran di Kabupaten Seruyan (miliar rupiah), 2015-2019**  
**Gross Domestic Regional at Constant Market Prices by Type of Expenditure in Seruyan Regency (billion rupiahs), 2015-2019**

**Tabel**  
Table

	<b>Pengeluaran</b>	<b>2015</b>	<b>2016</b>	<b>2017</b>	<b>2018*</b>	<b>2019**</b>
	(1)	(2)	(3)	(4)	(5)	(6)
1	Pengeluaran Konsumsi Rumah Tangga / Household Consumption Expenditure	2 596,11	2 862,77	3 183,17	3 408,92	3 698,76
2	Pengeluaran Konsumsi LNPR/ NPI/SHs Consumption Expenditure	44,37	48,39	52,90	59,32	67,19
3	Pengeluaran Konsumsi Pemerintah/Government Consumption Expenditure	628,89	662,57	686,67	734,39	764,94
4	Pembentukan Modal Tetap Bruto/Gross Fixed Capital Formation	2 675,90	2 893,68	2 962,76	3 300,96	3 626,09
5	Perubahan Inventori/Changes in Inventories	72,89	67,95	79,13	69,51	-66,59
6	Net Ekspor Barang dan Jasa/Net Exports of Goods and Services	246,93	373,92	620,95	488,62	474,52
	<b>Produk Domestik Bruto / Gross Domestic Product</b>	<b>6 265,12</b>	<b>6 909,31</b>	<b>7 585,61</b>	<b>8 061,73</b>	<b>8 564,91</b>

\*) Angka Sementara/ Preliminary Figures

\*\*) Angka Sangat Sementara/ Very Preliminary Figures

Sumber/Source: Berbagai sensus, survei, dan sumber lain, BPS/Various census, survey, and other sources, BPS-Statistics Indonesia

**9.6. Produk Domestik Regional Bruto Atas Dasar Harga Konstan Menurut Pengeluaran di Kabupaten Seruyan (miliar rupiah), 2015-2019**  
**Gross Domestic Regional at Current Market Prices by Type of Expenditure in Seruyan Regency (billion rupiahs), 2015-2019**

**Tabel**  
*Table*

<b>Pengeluaran</b>	<b>2015</b>	<b>2016</b>	<b>2017</b>	<b>2018*</b>	<b>2019**</b>
(1)	(4)	(5)	(6)	(7)	(3)
1 Pengeluaran Konsumsi Rumah Tangga / Household Consumption Expenditure	1 965,16	2 052,64	2 136,39	2 252,97	2 353,44
2 Pengeluaran Konsumsi LNPR/ NPI/SHs Consumption Expenditure	34,86	36,09	38,19	40,96	44,57
3 Pengeluaran Konsumsi Pemerintah/Government Consumption Expenditure	499,71	499,95	502,39	534,95	544,51
4 Pembentukan Modal Tetap Bruto/Gross Fixed Capital Formation	2 068,62	2 145,86	2 156,63	2 308,24	2 435,52
5 Perubahan Inventori/Changes in Inventories	4,47	39,15	36,61	33,72	-40,93
6 Net Ekspor Barang dan Jasa/Net Exports of Goods and Services	4 597,73	4 835,34	595,27	579,38	711,73
<b>Produk Domestik Bruto / Gross Domestic Product</b>	<b>4 943,24</b>	<b>5 196,33</b>	<b>5 465,51</b>	<b>5 750,25</b>	<b>6 048,85</b>

\*) Angka Sementara/ Preliminary Figures

\*\*) Angka Sangat Sementara/ Very Preliminary Figures

Sumber/Source: Berbagai sensus, survei, dan sumber lain, BPS/Various census, survey, and other sources, BPS-Statistics Indonesia



PERBANDINGAN ANTAR KABUPATEN/KOTA  
REGENCY/MUNICIPALITY COMPARISON

10



7,19

Persentase Penduduk Miskin di  
Kabupaten Seruyan, 2019

Percentage of Poor People in Seruyan Regency, 2019



4,49

Tingkat Pengangguran Terbuka (TPT)  
di Kabupaten Seruyan, 2019

Unemployment Rate (UR) in Seruyan Regency, 2019



67,57

Indeks Pembangunan Manusia (IPM)  
di Kabupaten Seruyan, 2019

Human Development Index (HDI)  
in Seruyan Regency, 2019





**PENJELASAN TEKNIS**

**Sumber data** yang digunakan dalam bab ini berasal dari Badan Pusat Statistik Republik Indonesia (BPS- RI).

**Indeks Harga Konsumen (IHK)** yang merupakan indikator inflasi di Indonesia. Sejak Januari 2014 IHK dihitung berdasarkan Survei Biaya Hidup (SBH) di 82 kota tahun 2012 yang mencakup sekitar 225–462 komoditas.

**Penghitungan statistik neraca regional** yang digunakan di sini mengikuti buku petunjuk yang diterbitkan oleh Perserikatan Bangsa Bangsa yang dikenal sebagai "Sistem Neraca Nasional". Namun, penerapan statistik neraca regional tersebut telah disesuaikan dengan kondisi sosial ekonomi Kalimantan Tengah.

**Produk Domestik Regional Bruto (PDRB)** pada tingkat regional (provinsi) menggambarkan kemampuan suatu wilayah untuk menciptakan output (nilai tambah) pada suatu waktu tertentu. Untuk menyusun PDRB digunakan 2 pendekatan yaitu Lapangan Usaha dan Pengeluaran. PDRB dari sisi lapangan usaha merupakan penjumlahan seluruh komponen nilai tambah bruto yang mampu diciptakan oleh sektor-sektor ekonomi atas berbagai aktivitas produksinya. Sedangkan dari sisi

**TECHNICAL NOTES**

**Source of data** used in this chapter comes from the BPS Statistics Indonesia (BPS-RI).

**Consumer Price Index (CPI)** is the indicator of inflation in Indonesia. Since January 2014, the CPI has been developed from the 2012 Cost of Living Survey (CLS) of 82 cities which is covering 225–462 commodities.

**Calculation of regional accounts statistics** which is used here follows the user guide published by the United Nations known as the "System of National Accounts". However, the application of regional account statistics has been adjusted to the socio-economic conditions of Kalimantan Tengah.

**Gross Regional Domestic Product (GRDP)** at the regional level (provinces) is the basic measure of the value added arising from economic. To compile these statistics, two approaches have been used, i.e. "production approach" and "expenditure approach". The first approach is to measure value added produced by various kinds of economic activities, while the second approach is to measure final uses of the country's output. In other words, GRDP is the sum of total value added



penggunaan menjelaskan tentang penggunaan dari nilai tambah tersebut.

**Penduduk miskin** adalah penduduk yang memiliki rata-rata pengeluaran per kapita per bulan di bawah Garis Kemiskinan.

**Indeks Pembangunan Manusia (IPM)** adalah ukuran ringkas rata-rata capaian/keberhasilan dimensi utama pembangunan manusia yaitu: umur panjang dan hidup sehat, mempunyai pengetahuan, dan memiliki standar hidup yang layak.

*produced by all economic industries (activities) and the way of using it.*

**Poor person** is a person whose expenditure per capita per month is below the poverty line.

**The Human Development Index (HDI)** is a summary measure of average in key dimension of human development: a long and healthy life, being knowledgeable, and have decent standard of living.

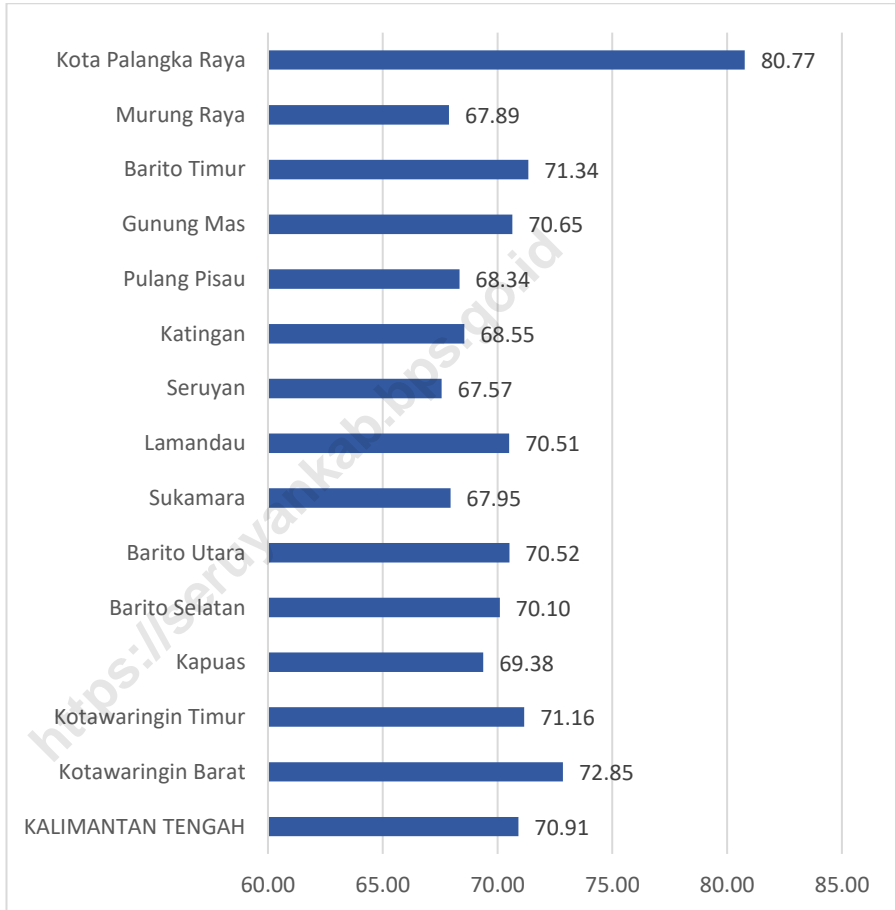
<https://seruyankab.bps.go.id>

### 10. Indeks Pembangunan Manusia menurut Kabupaten/Kota di Provinsi Kalimantan Tengah 2019

**Gambar**

Picture

**Human Development Index by Regency/Municipality in Kalimantan Tengah Province, 2019**



Sumber/Source: BPS, Seri Publikasi Indeks Pembangunan Manusia/BPS-Statistics Indonesia, Series of Publication of Human Development Index

**10.1. Jumlah Penduduk menurut Kabupaten/Kota di Kalimantan Tengah, 2015-2019**  
**Population by Regency/Municipality in Kalimantan Tengah Province, 2015-2019**

**Tabel**  
*Table*

<b>Kabupaten/Kota</b> <b>Regency/Municipality</b>	<b>2015</b>	<b>2016</b>	<b>2017</b>	<b>2018</b>	<b>2019</b>
(1)	(2)	(3)	(4)	(5)	(6)
<b>Kabupaten/Regency</b>					
1. Kotawaringin Barat	278,1	286,7	295,3	304,1	312,9
2. Kotawaringin Timur	426,2	436,3	446,1	456,4	466,4
3. Kapuas	348,0	351,0	353,8	356,4	358,8
4. Barito Selatan	132,0	133,3	134,5	135,7	136,8
5. Barito Utara	127,5	128,4	129,3	130,0	130,7
6. Sukamara	55,3	57,5	59,8	62,0	64,3
7. Lamandau	74,0	76,2	78,3	80,5	82,7
8. Seruyan	174,9	182,3	190,0	197,8	205,9
9. Katingan	160,3	162,8	165,3	167,7	170,0
10. Pulang Pisau	124,8	125,5	126,2	126,7	127,1
11. Gunung Mas	109,9	112,5	115,1	117,5	119,9
12. Barito Timur	113,7	116,9	120,3	123,6	126,9
13. Murung Raya	110,4	113,0	115,6	118,2	120,8
<b>Kota/Municipality</b>					
14. Palangka Raya	259,9	267,8	275,7	283,6	291,7
<b>Kalimantan Tengah</b>	<b>2 495,0</b>	<b>2 550,2</b>	<b>2 605,3</b>	<b>2 660,2</b>	<b>2 714,9</b>

Sumber/Source: BPS, Proyeksi Penduduk Indonesia 2010-2035/BPS-Statistics Indonesia, Regency/Municipality Population Projection of Kalimantan Tengah Province, 2010-2035

**10.2. Jumlah Penduduk Berumur 15 Tahun ke Atas menurut Kabupaten/Kota dan Jenis Kegiatan selama Seminggu yang Lalu di Kalimantan Tengah, 2019**  
**Number of Population Aged 15 Years and Over by Regency/Municipality and Type of Activity During Previous Week in Kalimantan Tengah Province, 2019**

**Tabel**  
*Table*

	Kabupaten/Kota <i>Regency/Municipality</i>	Angkatan Kerja/ <i>Economically Active</i>			Bukan Angkatan Kerja <i>Non Economically Active</i>
		Bekerja <i>Working</i>	Pengangguran <i>Unemployment</i>	Jumlah <i>Total</i>	
	(1)	(2)	(3)	(4)	(5)
1.	Kotawaringin Barat	166 183	4 469	170 652	61 735
2.	Kotawaringin Timur	220 036	10 287	230 323	111 168
3.	Kapuas	166 956	9 477	176 433	85 463
4.	Barito Selatan	66 311	2 895	69 206	30 112
5.	Barito Utara	63 346	2 586	65 932	28 543
6.	Sukamara	32 712	1 686	34 398	12 485
7.	Lamandau	41 232	990	42 222	19 284
8.	Seruyan	103 243	4 852	108 095	42 748
9.	Katingan	81 473	4 693	86 166	35 561
10.	Pulang Pisau	69 369	1 227	70 596	23 146
11.	Gunung Mas	60 559	1 644	62 203	22 104
12.	Barito Timur	68 390	2 032	70 422	23 610
13.	Murung Raya	53 459	1 692	55 151	27 795
14.	Palangka Raya	134 616	8 260	142 876	78 809
<b>Kalimantan Tengah</b>		<b>1 327 885</b>	<b>56 790</b>	<b>1 384 675</b>	<b>602 563</b>

Sumber/Source: BPS, Survei Angkatan Kerja Nasional (SAKFRNAS) Agustus 2019/BPS-Statistics Indonesia, August 2019 National Labour Force Survey (SAKFRNAS)

**10.3. Jumlah Penduduk Berumur 15 Tahun ke Atas yang Bekerja selama Seminggu yang Lalu menurut Lapangan Pekerjaan Utama dan Kabupaten/Kota di Provinsi Kalimantan Tengah, 2019**

**Tabel**  
Table

**Population of 15 Years of Age and Over who Worked during the Previous Week by Main Industry and Regency/Municipality in Kalimantan Tengah Province, 2019**

	Kabupaten/Kota Regency/Municipality	Lapangan Pekerjaan Utama/Main Industry			Jumlah Total
		1	2	3	
	(1)	(2)	(3)	(4)	(5)
1.	Kotawaringin Barat	50 858	28 961	86 364	166 183
2.	Kotawaringin Timur	82 780	36 597	100 659	220 036
3.	Kapuas	87 915	26 164	52 877	166 956
4.	Barito Selatan	30 189	11 560	24 562	66 311
5.	Barito Utara	24 046	11 990	27 310	63 346
6.	Sukamara	15 121	4 577	13 014	32 712
7.	Lamandau	20 913	5 275	15 044	41 232
8.	Seruyan	52 715	14 427	36 101	103 243
9.	Katingan	29 738	23 621	28 114	81 473
10.	Pulang Pisau	35 028	12 113	22 228	69 369
11.	Gunung Mas	18 423	23 056	19 080	60 559
12.	Barito Timur	31 630	9 351	27 409	68 390
13.	Murung Raya	17 298	15 137	21 024	53 459
14.	Palangka Raya	8 047	18 585	107 984	134 616
<b>Kalimantan Tengah</b>		<b>504 701</b>	<b>241 414</b>	<b>581 770</b>	<b>1 327 885</b>

Catatan/Note: 1. Pertanian, Perkebunan, Kelutanan, Perburuan, Perikanan/Agriculture  
2. Pertambangan, Penggalian, Industri Pengolahan, Listrik, Gas Air Minum dan Konstruksi/Manufacturing Industry  
3. Jasa/Service

Sumber/Source: BPS, Survei Angkatan Kerja Nasional (SAKERNAS); Agustus 2019/BPS-Statistics Indonesia, August 2019 National Labour Force Survey (SAKERNAS)

**10.4. Tingkat Pengangguran Terbuka (TPT) dan Tingkat Partisipasi Angkatan Kerja (TPAK) menurut Kabupaten/Kota di Provinsi Kalimantan Tengah, 2017-2019**

**Tabel**  
*Table*

***Unemployment Rate (UR) and Labor Force Participation Rate (LFPR) by Regency/Municipality in Kalimantan Tengah Province, 2017-2019***

Kabupaten/Kota <i>Regency/Municipality</i>	Tingkat Pengangguran Terbuka (TPT) <i>Unemployment Rate (UR)</i>		
	2017	2018	2019
(1)	(2)	(3)	(4)
Kotawaringin Barat	2,17	3,01	2,62
Kotawaringin Timur	4,92	4,55	4,47
Kapuas	5,42	4,08	5,37
Barito Selatan	4,09	4,33	4,18
Barito Utara	5,19	4,34	3,92
Sukamara	4,83	4,39	4,90
Lamandau	1,35	2,42	2,34
Seruyan	4,79	4,40	4,49
Katingan	3,81	4,78	5,45
Pulang Pisau	1,62	2,15	1,74
Gunung Mas	1,17	2,19	2,64
Barito Timur	4,68	3,50	2,89
Murung Raya	2,78	3,37	3,07
Palangka Raya	7,26	5,81	5,78
<b>Kalimantan Tengah</b>	<b>4,23</b>	<b>4,01</b>	<b>4,10</b>

Lanjutan Tabel/Continued Table 10.4

Kabupaten/Kota Regency/Municipality	Tingkat Partisipasi Angkatan Kerja (TPAK) Labor Force Participation Rate (LFPR)		
	2017	2018	2019
(1)	(5)	(6)	(7)
Kotawaringin Barat	68,44	72,28	73,43
Kotawaringin Timur	63,21	68,51	67,45
Kapuas	67,60	69,55	67,37
Barito Selatan	61,71	62,28	69,68
Barito Utara	69,05	73,97	69,79
Sukamara	73,61	74,18	73,37
Lamandau	73,00	67,93	68,65
Seruyan	72,86	74,90	71,66
Katingan	65,97	69,49	70,79
Pulang Pisau	74,72	70,98	75,31
Gunung Mas	74,87	75,76	73,78
Barito Timur	74,11	79,09	74,89
Murung Raya	68,83	69,58	66,49
Palangka Raya	62,40	62,99	64,45
<b>Kalimantan Tengah</b>	<b>67,74</b>	<b>70,03</b>	<b>69,68</b>

Sumber/Source: BPS, Survei Angkatan Kerja Nasional (SAKFRNAS) Agustus 2019/BPS-Statistics Indonesia, August 2019 National Labour Force Survey (SAKFRNAS)

**10.5. Jumlah Penduduk Miskin menurut Kabupaten/Kota di Provinsi Kalimantan Tengah, 2017-2019**  
**Number of Poor People by Regency/Municipality in Kalimantan Tengah Province, 2017-2019**

**Tabel**  
*Table*

Kabupaten/Kota Regency/Municipality	Penduduk Miskin Number of Population Below Poverty Line (000)		
	2017	2018	2019
	(1)	(2)	(3)
Kotawaringin Barat	13,27	12,90	12,76
Kotawaringin Timur	27,70	28,20	27,38
Kapuas	18,80	18,52	18,23
Barito Selatan	5,95	6,16	5,99
Barito Utara	6,72	6,50	6,46
Sukamara	1,99	1,96	2,01
Lamandau	2,74	2,52	2,47
Seruyan	14,04	14,56	14,66
Katingan	9,51	8,73	8,51
Pulang Pisau	6,54	5,71	5,39
Gunung Mas	6,67	5,96	5,86
Barito Timur	8,56	8,05	7,97
Murung Raya	6,75	7,39	7,21
Palangka Raya	9,91	9,78	9,69
<b>Kalimantan Tengah</b>	<b>139,16</b>	<b>136,93</b>	<b>134,59</b>

Sumber/Source: BPS, Survei Sosial Ekonomi Nasional Maret 2018-2019/BPS-Statistics Indonesia, March 2018-2019 National Socio Economic Survey



**10.6. Persentase Penduduk Miskin menurut Kabupaten/Kota di Provinsi Kalimantan Tengah, 2017-2019**  
**Percentage of Poor People by Regency/Municipality in Kalimantan Tengah Province, 2017-2019**

**Tabel**  
*Table*

Kabupaten/Kota Regency/Municipality	Percentage Penduduk Miskin Percentage of Population Below Poverty Line		
	2017	2018	2019
(1)	(2)	(3)	(4)
Kotawaringin Barat	4,52	4,27	4,11
Kotawaringin Timur	6,24	6,21	5,90
Kapuas	5,32	5,20	5,09
Barito Selatan	4,44	4,55	4,39
Barito Utara	5,21	5,00	4,95
Sukamara	3,36	3,19	3,16
Lamandau	3,52	3,15	3,01
Seruyan	7,46	7,43	7,19
Katingan	5,78	5,22	5,02
Pulang Pisau	5,19	4,51	4,24
Gunung Mas	5,83	5,10	4,91
Barito Timur	7,17	6,56	6,32
Murung Raya	5,88	6,28	6,00
Palangka Raya	3,62	3,47	3,35
<b>Kalimantan Tengah</b>	<b>5,37</b>	<b>5,17</b>	<b>4,98</b>

Sumber/Source: BPS, Survei Sosial Ekonomi Nasional Maret 2018-2019/BPS-Statistics Indonesia, March 2018-2019 National Socio Economic Survey

**10.7. Produk Domestik Regional Bruto atas Dasar Harga Berlaku menurut Kabupaten/Kota di Provinsi Kalimantan Tengah (miliar rupiah), 2016-2019**  
**Gross Regional Domestic Product at Current Market Prices by Regency/Municipality in Kalimantan Tengah Province (billion rupiahs), 2016-2019**

**Tabel**  
 Table

Kabupaten/Kota Regency/Municipality		2016	2017	2018*	2019**
(1)		(2)	(3)	(4)	(5)
1.	Kotawaringin Barat	14 578,52	16 344,79	17 825,89	19 334,84
2.	Kotawaringin Timur	19 622,90	22 390,69	24 566,00	26 816,88
3.	Kapuas	12 002,85	13 561,47	15 165,16	16 609,25
4.	Barito Selatan	4 889,19	5 410,06	5 943,58	6 362,61
5.	Barito Utara	7 358,81	8 254,82	9 220,71	9 800,74
6.	Sukamara	3 205,10	3 579,97	3 876,16	4 193,50
7.	Lamandau	4 072,72	4 524,35	5 005,92	5 488,74
8.	Seruyan	6 909,31	7 585,62	8 061,73	8 564,91
9.	Katingan	6 127,50	6 805,60	7 526,20	8 236,77
10.	Pulang Pisau	4 029,80	4 435,29	4 882,17	5 297,01
11.	Gunung Mas	4 234,27	4 694,38	5 164,42	5 743,00
12.	Barito Timur	5 627,64	6 323,81	7 043,15	7 548,50
13.	Murung Raya	6 148,64	6 831,14	7 682,09	8 279,70
14.	Palangka Raya	12 792,94	14 532,15	16 532,54	18 258,64
Kalimantan Tengah		111 967,02	125 824,26	138 740,72	

\*) Angka Sementara/ Preliminary Figures

\*\*) Angka Sangat Sementara/ Very Preliminary Figures

Sumber/Source: Dirolah dari Hasil Sensus, Survei dan Berbagai Sumber Lainnya/Processed from Various Census, Surveys, and Other Sources

**10.8. Produk Domestik Regional Bruto atas Dasar Harga Konstan 2010 menurut Kabupaten/Kota di Provinsi Kalimantan Tengah (miliar rupiah), 2016-2019**  
**Gross Regional Domestic Product at 2010 Constant Market Prices by Regency/Municipality in Kalimantan Tengah Province (billion rupiahs), 2016-2019**

**Tabel**  
 Table

Kabupaten/Kota Regency/Municipality		2016	2017	2018*	2019**
(1)		(2)	(3)	(4)	(5)
Kabupaten/Regency					
1.	Kotawaringin Barat	10 704,71	11 432,69	12 171,16	12 875,81
2.	Kotawaringin Timur	14 932,76	16 118,19	17 234,86	18 468,09
3.	Kapuas	8 842,07	9 515,60	10 182,29	10 910,92
4.	Barito Selatan	3 754,05	3 958,25	4 160,88	4 365,95
5.	Barito Utara	6 008,58	6 369,62	6 748,60	7 114,50
6.	Sukamara	2 381,09	2 530,34	2 686,34	2 848,95
7.	Lamandau	3 074,91	3 280,86	3 505,91	3 747,25
8.	Seruyan	5 196,33	5 465,51	5 750,25	6 048,86
9.	Katingan	4 252,00	4 531,08	4 829,63	5 110,05
10.	Pulang Pisau	2 845,27	3 011,28	3 190,17	3 393,33
11.	Gunung Mas	2 866,19	3 056,18	3 266,13	3 504,39
12.	Barito Timur	4 509,97	4 779,69	5 052,80	5 327,94
13.	Murung Raya	4 953,89	5 244,66	5 538,87	5 867,65
Kota/Municipality					
14.	Palangka Raya	8 859,55	9 479,17	10 154,12	10 881,80
Kalimantan Tengah					

\*) Angka Sementara/ Preliminary Figures

\*\*) Angka Sangat Sementara/ Very Preliminary Figures

Sumber/Source: Diolah dari Hasil Sensus, Survei dan Berbagai Sumber Lainnya/Processed from Various Census, Surveys, and Other Sources

**10.9. Laju Pertumbuhan Produk Domestik Regional Bruto atas Dasar Harga Konstan 2010 menurut Kabupaten/Kota di Provinsi Kalimantan Tengah (persen), 2016-2019**

**Tabel**  
*Table*

***Growth Rate of Gross Regional Domestic Product at 2010 Constant Market Prices by Regency/Municipality in Kalimantan Tengah Province (percent), 2016-2019***

<b>Kabupaten/Kota</b>		<b>2016</b>	<b>2017</b>	<b>2018*</b>	<b>2019**</b>
<b>Regency/Municipality</b>		(2)	(3)	(4)	(5)
<b>(1)</b>					
<i>Kabupaten/Regency</i>					
1.	Kotawaringin Barat	5,85	6,8	6,46	5,79
2.	Kotawaringin Timur	7,93	7,94	6,93	7,16
3.	Kapuas	7,29	7,62	7,01	7,16
4.	Barito Selatan	5,63	5,44	5,12	4,93
5.	Barito Utara	5,48	6,01	5,95	5,42
6.	Sukamara	6,12	6,27	6,17	6,05
7.	Lamandau	6,69	6,7	6,86	6,88
8.	Seruyan	5,12	5,18	5,21	5,19
9.	Katingan	6,54	6,56	6,59	5,81
10.	Pulang Pisau	6,06	5,83	5,94	6,37
11.	Gunung Mas	7,00	6,63	6,87	7,29
12.	Barito Timur	5,50	5,98	5,71	5,45
13.	Murung Raya	5,76	5,87	5,61	5,94
<i>Kota/Municipality</i>					
14.	Palangka Raya	6,92	6,99	7,12	7,17
<b>Kalimantan Tengah</b>					

\*) Angka Sementara/ Preliminary Figures

\*\*) Angka Sangat Sementara/ Very Preliminary Figures

Sumber/Source: Diolah dari Hasil Sensus, Survei dan Berbagai Sumber Lainnya/Processed from Various Census, Surveys, and Other Sources

**10.10. Indeks Pembangunan Manusia menurut Kabupaten/Kota di Provinsi Kalimantan Tengah (persen), 2016-2019**  
**Human Development Index by Regency/Municipality in Kalimantan Tengah Province (percent), 2016-2019**

**Tabel**  
 Table

<b>Kabupaten/Kota</b> <i>Regency/Municipality</i>	<b>2016</b>	<b>2017</b>	<b>2018</b>	<b>2019</b>
(1)	(2)	(3)	(4)	(5)
<b>Kabupaten/Regency</b>				
1. Kotawaringin Barat	71,13	72,11	72,46	72,85
2. Kotawaringin Timur	69,42	70,17	70,56	71,16
3. Kapuas	66,98	68,04	68,68	69,38
4. Barito Selatan	69,00	69,25	69,73	70,10
5. Barito Utara	68,28	69,07	69,72	70,52
6. Sukamara	66,40	66,98	67,52	67,95
7. Lamandau	68,54	69,17	69,70	70,51
8. Seruyan	65,40	66,14	67,04	67,57
9. Katingan	67,41	67,56	67,91	68,55
10. Pulang Pisau	66,49	67,00	67,54	68,34
11. Gunung Mas	69,73	69,95	70,23	70,65
12. Barito Timur	70,33	70,57	70,82	71,34
13. Murung Raya	66,96	67,16	67,56	67,89
<b>Kota/Municipality</b>				
14. Palangka Raya	79,21	79,69	80,34	80,77
<b>Kalimantan Tengah</b>	<b>69,13</b>	<b>69,79</b>	<b>70,42</b>	<b>70,91</b>

Sumber/Source: BPS, Seri Publikasi Indeks Pembangunan Manusia/BPS-Statistics Indonesia, Series of Publication of Human Development Index



Sensus  
Penduduk  
2020

# DATA

MENCERDASKAN BANGSA

*Enlighten The Nation*



**BADAN PUSAT STATISTIK  
KABUPATEN SERUYAN**

*BPS - Statistics of Seruyan Regency*

Jl. Moh. Hatta No. 7 Kuala Pembuang 74212

Telp/Fax: (0853) 2022436

Email: [bps6208@bps.go.id](mailto:bps6208@bps.go.id)

Website: <https://seruyankab.bps.go.id>

ISSN 2355-3510



9 772355 351007