

Katalog/Catalog: 1102001.6208

Kabupaten

SERUYAN DALAM ANGKA 2019

Seruyan Regency in Figures




BADAN PUSAT STATISTIK
KABUPATEN SERUYAN
BPS - Statistics of Seruyan Regency

Kabupaten

SERUYAN DALAM ANGKA 2019

Seruyan Regency in Figures



KABUPATEN SERUYAN DALAM ANGKA 2019

Seruyan Regency in Figures 2019

ISSN : 2355.3510
No. Publikasi/ Publication Number : 62080.1903
Katalog/ Catalogue : 1102001.6208
Ukuran Buku/ Book Size : 14.8 cm x 21 cm
Jumlah Halaman/ Number of Page : xlii + 356 Halaman/ pages

Naskah/ Manuscript:

Badan Pusat Statistik Kabupaten Seruyan/BPS-Statistics of Seruyan Regency

Penyunting/Editor:

Badan Pusat Statistik Kabupaten Seruyan/BPS-Statistics of Seruyan Regency

Tata Letak, Gambar Cover, dan Infografis/Layout, Cover Design, and Infographic:

Badan Pusat Statistik Kabupaten Seruyan/BPS-Statistics of Seruyan Regency

Sumber Ilustrasi Cover dan Infografis/Infographic and Cover Graphic by:

freepik.com, flaticon.com

Diterbitkan/Published:

© **BPS Kabupaten Seruyan/BPS-Statistics of Seruyan Regency**

Dicetak oleh/Printed by:

CV Azka Putra Pratama

Dilarang mengumumkan, mendistribusikan, mengomunikasikan, dan/atau menggandakan sebagian atau seluruh isi buku ini untuk tujuan komersial tanpa izin tertulis dari Badan Pusat Statistik.

Prohibited to announce, distribute, communicate, and/or copy part or all of this book for commercial purpose without permission from BPS-Statistics Indonesia

TIM PENYUSUN

Drafting Team

Penanggung Jawab Umum

Chief in Charge : Agus Suhendar, S. Stat.,M.Si.

Pembuat Draft/Draft maker

Anggota/Member : Silli Hajjah Tarmulia, S.ST

Pengumpul Data/Data Collector

Anggota/Member : Retno Cahyaningsih, SST
Silli Hajjah Tarmulia, SST
Andi Wahyu Prawoko, SST
Frida Setia Hidayah, SST
Cynthia Eka Yunita, SST

Pengolah Data/Data Processing

Anggota/Member : Silli Hajjah Tarmulia, S.ST
Andi Wahyu Prawoko, SST
Retno Cahyaningsih, SST

Penyunting/Editor

Anggota/Member : Silli Hajjah Tarmulia, S.ST

Gambar Kulit/Cover Design

Anggota/Member : Andi Wahyu Prawoko, SST

Tata Letak/Layouting

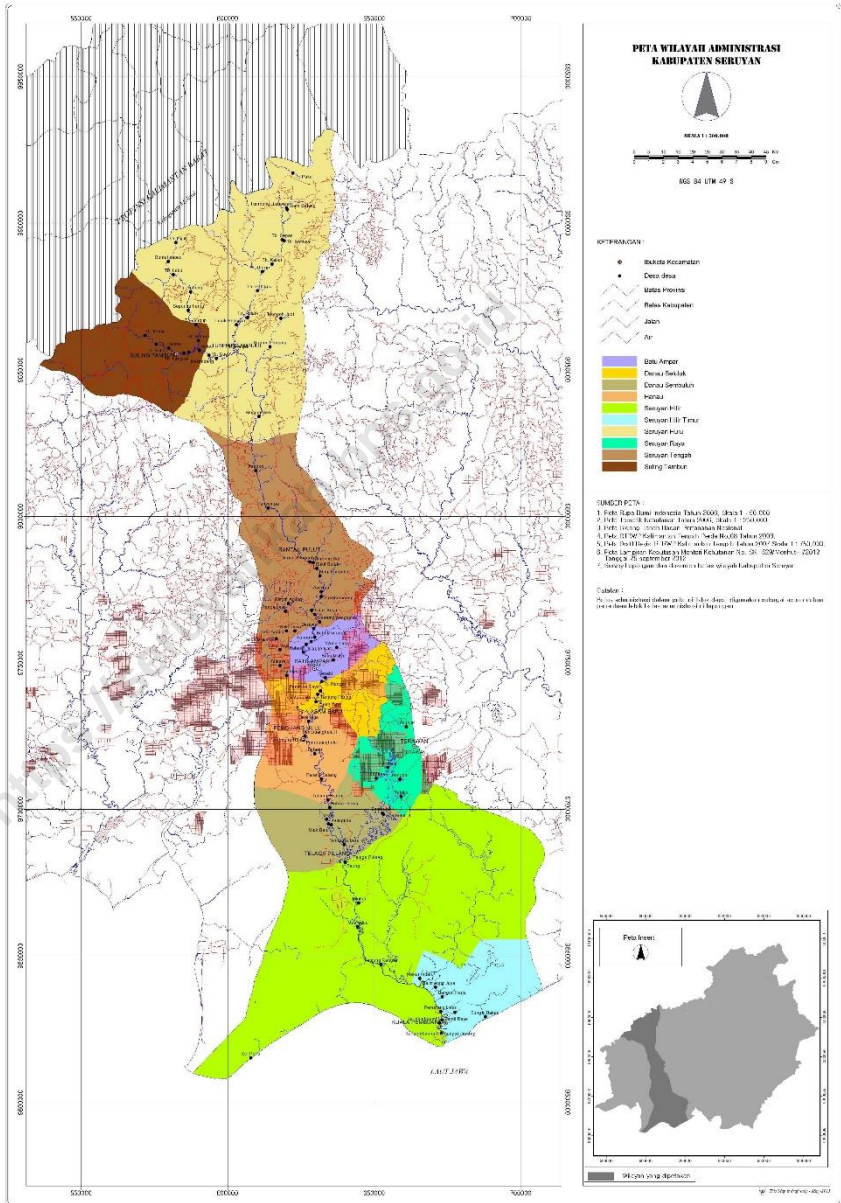
Anggota/Member : Silli Hajjah Tarmulia, S.ST

Infografis/Infographics

Anggota/Member : Retno Cahyaningsih, S.ST

PETA KABUPATEN SERUYAN

Map of Seruyan Regency



KEPALA BPS KABUPATEN SERUYAN

Chief Statistician of Seruyan Regency



Agus Suhendar, S.Stat., M.Si.



KATA PENGANTAR

Buku **Kabupaten Seruyan Dalam Angka 2019** merupakan publikasi tahunan yang diterbitkan oleh BPS Kabupaten Seruyan sebagai lanjutan dari publikasi tahun sebelumnya. Publikasi ini menyajikan informasi statistik mengenai perkembangan pembangunan Kabupaten Seruyan tahun 2018 baik di bidang sosial maupun ekonomi. Di bidang sosial dapat diperoleh gambaran tentang perkembangan penduduk, kesehatan, pendidikan, dan ketenagakerjaan. Di bidang ekonomi tentang perkembangan Produk Domestik Regional Bruto (PDRB), produksi, harga, keuangan, perbankan, hotel dan pariwisata, pertanian dan industri. Di samping berisi tabel-tabel statistik, publikasi ini juga dilengkapi grafik.

Disadari bahwa dalam penyelesaian buku ini masih terdapat beberapa kekurangan baik dalam penyajian maupun penulisan, maka diharapkan para pengguna buku ini berkenan memberikan saran ataupun pendapat sebagai bahan masukan dalam penerbitan buku Seruyan Dalam Angka pada tahun berikutnya, agar menjadi lebih baik dibanding tahun sebelumnya.

Kepada semua pihak yang telah membantu terwujudnya buku ini, khususnya kepada Pemerintah Kabupaten Seruyan dan semua instansi terkait kami ucapkan banyak terima kasih. Semoga buku ini bermanfaat bagi kita semua, terutama dalam rangka menyusun perencanaan dan melaksanakan pembangunan.

Kuala Pembuang, Agustus 2019

**Kepala Badan Pusat Statistik
Kabupaten Seruyan,**

AGUS SUHENDAR, S. Stat., M.Si.



PREFACE

Seruyan Regency in Figures 2019 is publication that issued regularly by the BPS – Statistics of Seruyan Regency in every year. This publication provides statistical information on social and economic developments of Seruyan Regency for the year of 2018. In social developments presented by population, health, education and manpower. In economic developments, presented by Gross Regional Domestic Product (GRDP), production, prices, finance, banking, hotel and tourism, agriculture and industry. Information in this publication presented not only in tables but also completed with graphs.

Since we realize there might be some mistakes in this book either in writing or presenting, we appreciate if the readers give their suggestions to make the publication of Seruyan in Figures in the next year better and more perfect than the previous year editions.

Our gratitude goes to all parties, especially to Government of Seruyan Regency and its institution, that have already contributed for its preparation this publication book. Hopefully, this valuable cooperation can keep being endlessly increased. We hope this book in useful for all readers to obtain information for planning and implementation of the development.

Kuala Pembuang, August 2019

BPS - Statistics of Seruyan Regency

Chief,

AGUS SUHENDAR, S. Stat.,M.Si.

DAFTAR ISI

CONTENT

Kata Pengantar/ Preface	ix
Daftar Isi/ Content	xi
Daftar Tabel/ List of Tables	xiii
Daftar Gambar/ List of Figures	xxxix
Penjelasan Umum/ Explanatory Notes	xli
1 Geografi dan Iklim/ Geography and Climate	1
2 Pemerintahan/ Government	25
3 Penduduk Dan Ketenagakerjaan/ Population And Employment	63
4 Sosial dan Kesejahteraan Rakyat/ Social and Welfare	99
5 Pertanian, Peternakan, dan Perikanan/ Agriculture, Livestock, and Fishery	197
6 Energi dan Industri Manufaktur/ Energy and Manufacturing Industry ...	231
7 Pariwisata/ Tourism	245
8 Transportasi dan Komunikasi/ Transportation and Communication	259
9 Perbankan dan Koperasi/ Banking and Cooperative	279
10 Pengeluaran Penduduk dan Konsumsi Makanan/ Expenditure and Consumption	293
11 Sistem Neraca Nasional/ System of Regional Account	305
12 Perbandingan Antar Kabupaten/Kota/ Regional Comparison	339

DAFTAR TABEL

LIST OF TABLES

Halaman
Page

1	GEOGRAFI DAN IKLIM/GEOGRAPHY AND CLIMATE	
1.1	Keadaan Geografi/ Geographical Situation	
1.1.1	Luas Daerah, Jumlah Pulau, Tinggi Wilayah, dan Jarak ke Ibukota Kabupaten Seruyan Menurut Kecamatan, 2018/ Area, Number of Islands, Height of Region, and Distance to the Capital of Seruyan Regency by Subdistrict, 2018	7
1.1.2	Letak, Batas, dan Luas Kabupaten Seruyan, 2018/ Location, Border, and Area of Seruyan Regency, 2018	8
1.1.3	Luas Wilayah Kabupaten Seruyan Menurut Kecamatan dan Desa / Kelurahan, 2018/ Area of Seruyan Regency by Subdistrict and Villages, 2018	9
1.1.4	Banyaknya Desa Menurut Kecamatan serta Topografi Wilayah di Kabupaten Seruyan, 2018/ Number of Villages by Subdistrict and Topography in Seruyan Regency, 2018	14
1.1.5	Panjang dan Kedalaman Sungai di Kabupaten Seruyan, 2018/ Length and Depth of River in Seruyan Regency, 2018	15
1.1.6	Nama Sungai dan Anak Cabangnya di Kabupaten Seruyan, 2018/ Name of River and Its Branch in Seruyan Regency, 2018	16
1.1.7	Jarak Dari Ibu Kota Kecamatan ke Ibu Kota Kabupaten, 2018/ Distances from Capital of Subdistrict to Capital of Regency, 2018	17
1.2	Iklim/ Climate	
1.2.1	Jumlah Hari Hujan dan Curah Hujan Menurut Kecamatan dan Bulan di Kabupaten Seruyan, 2018/ Number of Raindays and Rainfalls by Subdistrict and Month in Seruyan Regency, 2018	18

2 PEMERINTAHAN/GOVERNMENT

2.1 Wilayah Administratif/ Administrative Area

2.1.1 Jumlah Desa/Kelurahan menurut Kecamatan di Kabupaten Seruyan, 2018/ Number of Villages by Subdistrict in Seruyan Regency, 2018..... 29

2.1.2 Nama Kecamatan dan Ibukota Kecamatan di Kabupaten Seruyan, 2018/ Name of Subdistrict and Capital of Subdistrict in Seruyan Regency, 2018 30

2.1.3 Jumlah Desa/ Kelurahan, Rukun Warga (RW) dan Rukun Tetangga (RT) Menurut Kecamatan Di Kabupaten Seruyan, 2018/ Number of Villages, Rukun Warga, and Rukun Tetangga by Subdistrict in Seruyan Regency, 2018 31

2.1.4 Banyaknya Desa / Kelurahan menurut Kepemilikan Badan Permusyawaratan Desa/ Lembaga Musyawarah Kelurahan dan Kecamatan di Kabupaten Seruyan, 2018/ Number of Village by Village Consultative Board/Subdistrict Consultative Board and Subdistrict in Seruyan Regency, 2018..... 32

2.1.5 Nama Camat di Kabupaten Seruyan, Juni 2018/ Name of Subdistrict Chief in Seruyan Regency, June 2018 33

2.1.6 Nama Kepala Desa di Kabupaten Seruyan, Juni 2018/ Name of Village Chief in Seruyan Regency, June 2018 34

2.2 Dewan Perwakilan Rakyat Daerah/ House of Representative

2.2.1 Komposisi Anggota DPRD Menurut Fraksi dan Komisi di Kabupaten Seruyan, 2018/ Composition House of Representatives Member by Parties and Commission in Seruyan Regency, 2018..... 38

2.2.2 Jumlah Anggota DPRD Menurut Fraksi dan Jenis Kelamin di Kabupaten Seruyan, 2018/ Number of The Seruyan's House of Representatives Members by Fraction and Sex, 2018 39

2.2.3 Jumlah Anggota DPRD Menurut Tingkat Pendidikan Di Kabupaten Seruyan, 2018/ Number of The Seruyan's House of Representatives Members by Level of Education, 2018..... 40

2.2.4	Jumlah Rapat DPRD Kabupaten Seruyan Menurut Jenisnya, 2014-2018/ <i>Number of Seruyan's House of Representatives Meeting by The Subject of Meeting, 2014-2018</i>	41
2.2.5	Jumlah Keputusan DPRD Kabupaten Seruyan Menurut Jenisnya, 2014-2018/ <i>Number of Decision Created by The Seruyan's House of Representatives by The Subject of Decision, 2014-2018</i>	42
2.2.6	Jumlah Peraturan Daerah, Peraturan Bupati, Keputusan Bupati dan Instruksi Bupati di Kabupaten Seruyan, 2014-2018/ <i>Number of Local Government's Regulations, Mayor's Regulations, Mayor's Decision and Mayor's Instructions in Seruyan Regency, 2014-2018</i>	43
2.3	Sumber Daya Manusia/ <i>Human Resources</i>	
2.3.1	Jumlah Pegawai Negeri Sipil (PNS) Menurut Jabatan di Kabupaten Seruyan, 2018/ <i>Number of Local Civil Servants by Occupation in Seruyan Regency, 2018</i>	44
2.3.2	Jumlah Pegawai Negeri Sipil (PNS) Menurut Pendidikan dan Jenis Kelamin di Kabupaten Seruyan, 2018/ <i>Number of Central and Local Civil Servants by Level of Education and Sex in Seruyan Regency, 2018</i>	45
2.3.3	Jumlah Pegawai Negeri Sipil (PNS) Menurut Golongan Kepangkatan dan Jenis Kelamin di Kabupaten Seruyan, 2018/ <i>Number of Civil Servants by Hierarchy and Sex in Seruyan Regency, 2018</i>	46
2.3.4	Jumlah Pegawai Negeri Sipil (PNS) Menurut Dinas/Instansi Pemerintah dan Golongan di Kabupaten Seruyan, 2018/ <i>Number of Local Civil Servants by Institution/ Boards in Seruyan Regency, 2018</i>	47
2.3.5	Jumlah Pegawai Negeri Sipil (PNS) Menurut Dinas/Instansi Pemerintah dan Tingkat Pendidikan di Kabupaten Seruyan, 2018/ <i>Number of Civil Servants by Institution/Board and Level of Education in Seruyan Regency, 2018</i>	51
2.3.6	Jumlah PNS dan CPNS di Instansi Vertikal Menurut Golongan dan Jenis Kelamin di Kabupaten Seruyan, 2018/ <i>Number of Civil Servants Vertical Institution by Rank of Position and Sex in Seruyan Regency, 2018</i>	56
2.3.7	Jumlah PNS dan CPNS di Instansi Vertikal Menurut Tingkat Pendidikan di Kabupaten Seruyan, 2018/ <i>Number of Civil Servants Vertical Institution by Education Level in Seruyan Regency, 2018</i>	57

2.3.8	Jumlah Pegawai di Perusahaan/ BUMN/ BUMD Menurut Jenis Kelamin di Kabupaten Seruyan, 2018/ Number of Employee in Company by Sex in Seruyan Regency, December 2018	58
2.3.9	Jumlah Personel POLRI dan Jajaran Menurut Jenis Golongan Kepangkatan di Kabupaten Seruyan, 2018/ Number of Police by Type of Faction/ Rank in Seruyan Regency, 2018	59
2.4	Keuangan Pemerintah/ Government Finance	
2.4.1	Realisasi Penerimaan Daerah Menurut Jenis Penerimaan Di Kabupaten Seruyan (Miliar Rupiah), 2017-2018/ Realization of Expenditure Budget by Fund Resource in APBD of Seruyan Regency, 2017-2018	60
2.4.2	Realisasi Pengeluaran Daerah Menurut Jenis Pengeluaran Di Kabupaten Seruyan (Miliar Rupiah), 2016-2017/ Realization Expenditure Budget by Expenditure in APBD of Seruyan Regency, 2016-2017	61
3	PENDUDUK DAN KETENAGAKERJAAN/POPULATION AND EMPLOYMENT	
3.1	Penduduk/ Population	
3.1.1	Penduduk, Laju Pertumbuhan Penduduk, Distribusi Persentase Penduduk, Kepadatan Penduduk, Rasio Jenis Kelamin Penduduk menurut Kecamatan di Kabupaten Seruyan, 2010 dan 2018/ Population, Population Growth Rate, Percentage Distribution of Population, Population Density, and Population Sex Ratio by Subdistrict in Seruyan Regency, 2010 and 2018	71
3.1.2	Proyeksi Jumlah Penduduk Menurut Kelompok Umur, Jenis Kelamin, dan Rasio Jenis Kelamin di Kabupaten Seruyan, 2018/ Projection of Number of Population by Age Group, Sex, and Sex Ratio in Seruyan Regency, 2018	74
3.1.3	Proyeksi Jumlah Rumah Tangga dan Penduduk Menurut Kecamatan di Kabupaten Seruyan, 2010 dan 2018/ Number of Household and Population by Subdistrict in Seruyan Regency, 2010 and 2018	75

3.1.4	Proyeksi Jumlah Rumah Tangga, Penduduk dan Rasio Jenis Kelamin Menurut Kecamatan per Desa/ Kelurahan di Kabupaten Seruyan, 2018/ <i>Number of Household, Population, and Sex Ratio by Subdistrict per Village / Ward in Seruyan Regency, 2018</i>	76
3.1.5	Kepadatan dan Rata-Rata Banyaknya Anggota Rumah Tangga Menurut Kecamatan di Kabupaten Seruyan, 2018/ <i>Population Density and Average of Household Member by Subdistrict in Seruyan Regency, 2018</i>	81
3.1.6	Kepadatan Penduduk dan Rata-Rata Banyaknya Anggota Per Rumah Tangga Menurut Desa/Kelurahan di Kabupaten Seruyan, 2018/ <i>Population Density and Average of Household Member by Village/Ward in Seruyan Regency, 2018</i>	82
3.1.7	Persentase Penduduk Berumur 10 Tahun ke Atas menurut Status Perkawinan dan Jenis Kelamin di Kabupaten Seruyan, 2018/ <i>Per centation of Population Age 10 Years and Over by of Marriage and Sex in Seruyan Regency, 2018</i>	87
3.2	Ketenagakerjaan/ <i>Employment</i>	
3.2.1	Jumlah Penduduk Berumur 15 Tahun Keatas Menurut Jenis Kegiatan Utama Selama Seminggu yang Lalu dan Jenis Kelamin di Kabupaten Seruyan, 2018/ <i>Population Age 15 Years and Over by Main Activity in Seruyan Regency, 2018</i>	88
3.2.2	Penduduk Berumur 15 Tahun ke atas yang Termasuk Angkatan Kerja menurut Pendidikan dan Kegiatan selama Seminggu yang Lalu di Kabupaten Seruyan, 2018/ <i>Population Aged 15 Years and Over by Education and Activities for the Past Week in Seruyan Regency, 2018</i>	89
3.2.3	Penduduk Berumur 15 Tahun Keatas yang Termasuk Angkatan Kerja Menurut Kelompok Umur dan Jenis Kelamin di Kabupaten Seruyan, 2018/ <i>Population Age 15 Years and Over Who Worked During the Previous Week by Age Group and Sex in Seruyan Regency, 2018</i>	90
3.2.4	Penduduk Berumur 15 Tahun Keatas yang Bekerja Selama Seminggu yang Lalu Menurut Lapangan Pekerjaan Utama dan Jenis Kelamin di Kabupaten Seruyan, 2018/ <i>Population Age 15 Years and Over Who Worked During the Week by Main Industry and Sex in Seruyan Regency, 2018</i>	91

3.2.5	Jumlah Penduduk Berumur 15 Tahun Keatas yang Bekerja Selama Seminggu yang Lalu Menurut Status Pekerjaan Utama dan Jenis Kelamin di Kabupaten Seruyan, 2018/ <i>Population Aged 15 Years and Over Who Worked During the Previous Week by Main Employment Status and Sex in Seruyan Regency, 2018</i>	92
3.2.6	Banyaknya Pencari Kerja Menurut Pendidikan Yang Telah Ditempatkan Melalui Dinas Tenaga Kerja dan Transmigrasi, 2018/ <i>Number of Job Seekers by Educational Level who was Placed by Man Power and Transmigrate Regional Office of Seruyan Regency, 2018</i>	93
3.2.7	Jumlah Pasar Kerja Yang Tercatat Pada Dinas Tenaga Kerja dan Transmigrasi Kabupaten Seruyan, 2018/ <i>Number of Vacancies Registered at Man Power and Transmigrate Regional Office of Seruyan Regency, 2018</i>	94
3.2.8	Jumlah Pencari Kerja Yang Terdaftar di Kabupaten Seruyan, 2018/ <i>Number of Registered Job Seekers in Seruyan Regency, 2018</i>	95
3.2.9	Pendidikan/ Kursus Pelatihan Ketenagakerjaan yang Dilaksanakan di Kabupaten Seruyan, 2016-2018/ <i>Education / Manpower Training Course in Seruyan Regency, 2016-2018</i>	96
3.2.10	Upah Minimum Kabupaten (UMK) dan Upah Minimum Sektoral Kabupaten (UMSK) Kabupaten Seruyan (Rp), 2018/ <i>Regency Minimum Payment anda Regency Sectoral Minimum Payment in Seruyan Regency, 2018</i>	97
4	SOSIAL DAN KESEJAHTERAAN RAKYAT/SOCIAL AND WELFARE	
4.1	Pendidikan/ Education	
4.1.1	Jumlah Sekolah, Murid, dan Guru Menurut Jenis Sekolah di Kabupaten Seruyan, 2017/2018/ <i>Number of School, Pupils, and Teacher by Kind of School in Seruyan Regency, 2017/2018</i>	105
4.1.2	Banyaknya Sekolah, Murid, dan Guru Taman Kanak-Kanak (TK) Menurut Kecamatan dan Status Sekolah di Kabupaten Seruyan, 2017/2018/ <i>Number of School, Pupil and Teacher of Kindergarten School by Subdistrict and Status of School in Seruyan Regency, 2017/2018</i>	106
4.1.3	Banyaknya Sekolah, Murid, dan Guru Raudhatul Athfal/ Bustanul Athfal Menurut Kecamatan dan Status Sekolah di Kabupaten	

	<i>Seruyan, 2017/2018/ Number of School, Pupil, and Teacher of Islamic Kindergartens by Subdistrict and Status of School in Seruyan Regency, 2017/2018</i>	107
4.1.4	Jumlah Murid dan Guru TK Negeri Menurut Kecamatan di Kabupaten Seruyan, 2017/2018/ <i>Number of Pupil and Teacher of State Kindergarten by Subdistrict in Seruyan Regency, 2017/2018</i>	108
4.1.5	Jumlah Murid dan Guru TK Swasta Menurut Kecamatan di Kabupaten Seruyan, 2017/2018/ <i>Number of Pupil and Teacher of Private Kindergarten by Subdistrict in Seruyan Regency, 2017/2018</i>	109
4.1.6	Jumlah Murid dan Guru Raudhatul Athfal Negeri dan Swasta Menurut Kecamatan di Kabupaten Seruyan, 2017/2018/ <i>Number of Pupil and Teacher of Private Kindergarten by Subdistrict in Seruyan Regency, 2017/2018</i>	110
4.1.7	Jumlah Sekolah, Murid, dan Guru Sekolah Dasar (SD) Menurut Kecamatan dan Status Sekolah di Kabupaten Seruyan, 2017/2018/ <i>Number of School, Pupil and Teacher of Primary School by Subdistrict and Status of School in Seruyan Regency, 2017/2018</i>	111
4.1.8	Jumlah Murid dan Guru SD Negeri Menurut Kecamatan di Kabupaten Seruyan, 2017/2018/ <i>Number of Pupil and Teacher of State Elementary by Subdistrict in Seruyan Regency, 2017/2018</i>	112
4.1.9	Jumlah Murid, dan Guru SD Swasta Menurut Kecamatan di Kabupaten Seruyan, 2017/2018/ <i>Number of Pupil and Teacher of Private Elementary School by Subdistrict in Seruyan Regency, 2017/2018</i>	113
4.1.10	Banyaknya Sekolah, Murid, dan Guru Madrasah Ibtidaiyah Menurut Kecamatan dan Status Sekolah di Kabupaten Seruyan, 2017/2018/ <i>Number of School, Pupil, and Teacher of Islamic Primary School by Subdistrict and Status of School in Seruyan Regency, 2017/2018</i>	114
4.1.11	Jumlah Murid dan Guru MI Swasta Menurut Kecamatan di Kabupaten Seruyan, 2017/2018/ <i>Number of Pupil and Teacher of Private Islamic Elementary School by Subdistrict in Seruyan Regency, 2017/2018</i>	115
4.1.12	Banyaknya Sekolah, Murid, dan Guru Sekolah Menengah Pertama (SMP) menurut Kecamatan dan Status Sekolah di Kabupaten Seruyan, 2017/2018/ <i>Number of School, Pupil and Teacher of Junior High School by Subdistrict and Status of School in Seruyan Regency, 2017/2018</i>	116

4.1.13 Jumlah Murid dan Guru SMP Negeri Menurut Kecamatan di Kabupaten Seruyan, 2017/2018/ <i>Number of Pupil and Teacher of State Junior High School by Subdistrict in Seruyan Regency, 2017/2018</i>	117
4.1.14 Jumlah Murid dan Guru SMP Swasta Menurut Kecamatan di Kabupaten Seruyan, 2017/2018/ <i>Number of Pupil and Teacher of Private Junior High School by Subdistrict in Seruyan Regency, 2017/2018</i>	118
4.1.15 Banyaknya Sekolah, Murid, dan Guru Madrasah Tsanawiyah (MTs) Menurut Kecamatan dan Status Sekolah di Kabupaten Seruyan, 2017/2018/ <i>Number of School, Pupil, and Teacher of Islamic Junior High School by Subdistrict and Status of School in Seruyan Regency, 2017/2018</i>	119
4.1.16 Jumlah Murid dan Guru MTs Negeri Menurut Kecamatan di Kabupaten Seruyan, 2017/2018/ <i>Number of Pupil and Teacher of State Islamic Junior High School by Subdistrict in Seruyan Regency, 2017/2018</i>	120
4.1.17 Jumlah Murid dan Guru MTs Swasta Menurut Kecamatan di Kabupaten Seruyan, 2017/2018/ <i>Number of Pupil and Teacher of Private Islamic Junior High School by Subdistrict in Seruyan Regency, 2017/2018</i>	121
4.1.18 Banyaknya Sekolah, Murid, dan Guru Sekolah Menengah Kejuruan (SMK) Menurut Kecamatan dan Status Sekolah di Kabupaten Seruyan, 2017/2018/ <i>Number of School, Pupil, and Teacher of Vocational Senior High School by Subdistrict and Status of School in Seruyan Regency, 2017/2018</i>	122
4.1.19 Jumlah Murid dan Guru SMK Negeri Menurut Kecamatan di Kabupaten Seruyan, 2017/2018/ <i>Number of Pupil and Teacher of State Vocational Senior High School by Subdistrict in Seruyan Regency, 2017/2018</i>	123
4.1.20 Jumlah Murid dan Guru SMK Swasta Menurut Kecamatan di Kabupaten Seruyan, 2017/2018/ <i>Number of Pupil and Teacher of Private Vocational Senior High School by Subdistrict in Seruyan Regency, 2017/2018</i>	124

4.1.21 Banyaknya Sekolah, Murid, dan Guru Sekolah Menengah Atas (SMA) Menurut Kecamatan dan Status Sekolah di Kabupaten Seruyan, 2017/2018/ <i>Number of School, Pupil, and Teacher of General Senior High School by Subdistrict and Status of School in Seruyan Regency, 2017/2018</i>	125
4.1.22 Jumlah Murid dan Guru SMA Negeri Menurut Kecamatan di Kabupaten Seruyan, 2017/2018/ <i>Number of Pupil and Teacher of State Senior High School by Subdistrict in Seruyan Regency, 2017/2018</i>	126
4.1.23 Jumlah Murid dan Guru SMA Swasta Menurut Kecamatan di Kabupaten Seruyan, 2017/2018/ <i>Number of Pupil and Teacher of Private Senior High School by Subdistrict in Seruyan Regency, 2017/2018</i>	127
4.1.24 Banyaknya Sekolah, Murid, dan Guru Madrasah Aliyah (MA) Menurut Kecamatan dan Status Sekolah di Kabupaten Seruyan, 2017/2018/ <i>Number of School, Pupil, and Teacher of Islamic Senior High School by Subdistrict and Status of School in Seruyan Regency, 2017/2018</i>	128
4.1.25 Jumlah Murid dan Guru MA Swasta Menurut Kecamatan di Kabupaten Seruyan, 2017/2018/ <i>Number of Pupil and Teacher of Private Islamic Senior High School by Subdistrict in Seruyan Regency, 2017/2018</i>	129
4.1.26 Hasil Ujian Nasional (UN) Menurut Tingkat Sekolah di Kabupaten Seruyan, 2017/2018/ <i>Field of Final Examination by Level of School in Seruyan Regency, 2017/2018</i>	130
4.1.27 Jumlah Murid SD/MI Yang Lulus UN Menurut Kecamatan dan Status Sekolah di Kabupaten Seruyan, 2017/2018/ <i>Number of Graduate Pupils of Primary School by Subdistrict and Status of School in Seruyan Regency, 2017/2018</i>	131
4.1.28 Jumlah Murid SLTP/MTs Yang Lulus UN Menurut Kecamatan dan Status Sekolah di Kabupaten Seruyan, 2017/2018/ <i>Number of Graduate Pupils of Junior High School by Subdistrict and Status of School in Seruyan Regency, 2017/2018</i>	132
4.1.29 Jumlah Murid SMK Yang Lulus UN Menurut Kecamatan di Kabupaten Seruyan, 2017/2018/ <i>Number of Graduate Pupils of Vocational High School by Subdistrict in Seruyan Regency, 2017/2018...</i>	133

4.1.30 Jumlah Murid SMU/MA Yang Lulus UN Menurut Kecamatan dan Status Sekolah di Kabupaten Seruyan, 2017/2018/ <i>Number of Graduate Pupils of General Senior High School by Subdistrict and Status of School in Seruyan Regency, 2017/2018</i>	134
4.1.31 Perbandingan Persentase Kelulusan Murid Sekolah Menurut Tingkat Pendidikan di Kabupaten Seruyan, 2017/2018/ <i>Comparison of Pupils Graduated by Education Level in Seruyan Regency, 2017/2018</i>	135
4.1.32 Jumlah Mahasiswa Universitas Darwan Ali Menurut Fakultas dan Jenis Kelamin di Kabupaten Seruyan, 2017/2018/ <i>Number of Darwan Ali University' Students by Faculty and Sex in Seruyan Regency, 2017/2018</i>	136
4.1.33 Persentase Penduduk 7-24 Tahun Menurut Jenis Kelamin, Kelompok Umur Sekolah, dan Partisipasi Sekolah di Kabupaten Seruyan, 2018/ <i>Percentage of Population Aged 7-24 Years by Sex, Aged Group, and School Participation in Seruyah Regency, 2018</i>	137
4.1.34 Angka Partisipasi Kasar (APK) Menurut Jenjang Pendidikan dan Jenis Kelamin di Kabupaten Seruyan, 2018/ <i>Crude Participation Rates by Education Level and Sex in Seruyan Regency, 2018</i>	138
4.1.35 Angka Partisipasi Murni (APM) Menurut Jenjang Pendidikan dan Jenis Kelamin di Kabupaten Seruyan, 2018/ <i>Pure Participation Rates by Education Level and Sex in Seruyan Regency, 2018</i>	139
4.2 Kesehatan/ Health	
4.2.1 Jumlah Sarana Kesehatan Menurut Jenis Sarana dan Kecamatan di Kabupaten Seruyan, 2018/ <i>Number of Health Service Facilities by Kind of Services Unit and Subdistrict in Seruyan Regency, 2018</i>	140
4.2.2 Jumlah Tenaga Kerja Kesehatan Menurut Kecamatan Di Kabupaten Seruyan, 2018/ <i>Number of Health Personnel by Subdistrict in Seruyan Regency, 2018</i>	142
4.2.3 Banyaknya Tenaga Medis, Paramedis, dan Non Medis Di Rumah Sakit Menurut Kecamatan, 2018/ <i>Number of Health Personnel Medical and Non Medical in Hospital by Subdistrict in Seruyan Regency, 2018</i>	144
4.2.4 Jumlah Dokter Spesialis, Dokter Umum, dan Dokter Gigi Menurut Sarana Pelayanan Kesehatan di Kabupaten Seruyan, 2018/ <i>Number of Specialist Doctor, Generalist Doctor, and Dentist by Type of Health Facilities in Seruyan Regency, 2018</i>	145

4.2.5 Banyaknya Dukun Bayi Menurut Kecamatan Di Kabupaten Seruyan, 2018/ <i>Number of Midwife by Subdistrict in Seruyan Regency, 2018</i>	146
4.2.6 Jumlah Puskesmas Menurut Kecamatan dan Jenisnya di Kabupaten Seruyan, 2018/ <i>Number of Public Health Centre by Subdistrict in Seruyan Regency, 2018</i>	147
4.2.7 Banyaknya Kelahiran Menurut Penolong Kelahiran dan Kecamatan di Kabupaten Seruyan, 2018/ <i>Number of Birth by Birth Attendant and Subdistrict in Seruyan Regency, 2018</i>	148
4.2.8 Jumlah Penduduk Balita Yang Diimunisasi Oleh Dinas Kesehatan Menurut Jenis Imunisasi dan Kecamatan di Kabupaten Seruyan, 2018/ <i>Number of Population Immunized by Health Service by Kind of Immunization and Subdistrict in Seruyan Regency, 2018</i>	149
4.2.9 Jumlah Pasangan Usia Subur (PUS) Menurut Kecamatan di Kabupaten Seruyan, 2014-2018/ <i>Number of Elyible Couple by Subdistrict in Seruyan Regency, 2014-2018</i>	151
4.2.10 Jumlah Kunjungan Wanita Hamil, Nipas/Menyusui, Bayi, dan Anak Menurut Kecamatan di Kabupaten Seruyan, 2018/ <i>Number of Visited of Pregnancy Woman, Nifas, Baby, and Child by Subdistrict in Seruyan Regency, 2018</i>	152
4.2.11 Jumlah Persalinan Melalui K.I.A.* Menurut Kecamatan di Kabupaten Seruyan, 2018/ <i>Number of Birth by KIA by Subdistrict in Seruyan Regency, 2018</i>	153
4.2.12 Jumlah Penderita dan Kematian Penyakit Menular dan Kusta Yang Diamati Menurut Kecamatan di Kabupaten Seruyan, 2018/ <i>Number of Patient of Infectious Disease and Leprosy by Subdistrict in Seruyan Regency, 2018</i>	154
4.2.13 Jumlah Bayi Lahir, Bayi Berat Badan Lahir Rendah (BBLR), BBLR Dirujuk, dan Bergizi Buruk Menurut Kecamatan di Kabupaten Seruyan, 2018/ <i>Number of Baby Born, Baby with Low Weigt and malnutrition in Seruyan Regency, 2018</i>	155
4.2.14 Jumlah Kasus HIV/AIDS, IMS, Diare, TB, dan Malaria Menurut Kecamatan di Kabupaten Seruyan, 2018/ <i>Number of Cases HIV/AIDS, IMS, Diarrhea, TB and Malaria by Subdistrict in Seruyan Regency, 2018</i>	156
4.2.15 Banyaknya Klinik KB (KKB) dan Pos Pelayanan KB Desa (PKKBD) Menurut Kecamatan di Kabupaten Seruyan, 2018/ <i>Number of Family Planning Clinic and Family Planning Postal Service by Subdistrict in Seruyan Regency, 2018</i>	157

4.2.16 Banyaknya Klinik KB, Akseptor Aktif, dan Baru Menurut Kecamatan di Kabupaten Seruyan, 2018/ <i>Number of Family Planning Clinic, Active Acceptor, and New Acceptor by Subdistrict in Seruyan Regency, 2018</i>	158
4.2.17 Banyaknya Akseptor KB Aktif Menurut Kecamatan dan Jenis Kontrasepsi di Kabupaten Seruyan, 2018/ <i>Number of Active Family Planning Acceptors by Subdistrict and Kind of Contraception Currently Used in Seruyan Regency, 2018</i>	159
4.2.18 Banyaknya Akseptor KB Baru Menurut Kecamatan dan Jenis Kontrasepsi di Kabupaten Seruyan, 2018/ <i>Number of New Family Planning Acceptors by Subdistrict and Kind of Contraception Currently Used in Seruyan Regency, 2018</i>	160
4.2.19 Target dan Realisasi Mix Kontrasepsi Peserta KB Aktif (CU) di Kabupaten Seruyan, 2018/ <i>Target and Realization of Mix Contraceptive of Active Acceptors Family Planning in Seruyan Regenc, 2018</i>	161
4.2.20 Target Dan Realisasi Mix Kontrasepsi Peserta KB Baru Di Kabupaten Seruyan, 2018/ <i>Target and Realization of Mix Contraception of New Acceptor Family Planning in Seruyan Regency, 2018</i>	162
4.3 Kriminal/ Criminal	
4.3.1 Jumlah Tindak Pidana Menurut Kepolisian Sektor di Kabupaten Seruyan, 2018/ <i>Number of Reported Criminal Cases by Subdistrict Police Office in Seruyan Regency, 2018</i>	163
4.3.2 Persentase Penyelesaian Tindak Pidana Menurut Kepolisian Sektor di Kabupaten Seruyan, 2018/ <i>Percentage of Crime Clearence Rate by Subdistrict Police Office in Seruyan Regency, 2018</i>	164
4.3.3 Kecelakaan Kapal Pedalaman di Kabupaten Seruyan, 2018/ <i>Number of Inland Ship Accident in Seruyan Regency, 2018</i>	165
4.3.4 Jumlah Kecelakaan Lalu Lintas, Kondisi Korban, dan Kerugian Material Di Kabupaten Seruyan, 2012-2018/ <i>Number of Traffic Accidents, Victim Conditions and Material Damage in Seruyan Regency, 2012-2018</i>	166
4.3.5 Jumlah Kecelakaan Lalu Lintas Menurut Jenis Kendaraan di Kabupaten Seruyan, 2018/ <i>Number of Traffic Accidents by Kind of Motorized Vehicle in Seruyan Regency, 2018</i>	167

4.3.6	Jumlah Tahanan Menurut Bulan dan Status Penyelesaiannya Pada Kejaksaaan Negeri di Kabupaten Seruyan, 2018/ <i>Number of Arrested by Month and Settled Status at the State of Prosecutor in Seruyan Regency, 2018</i>	168
4.3.7	Jumlah Narapidana Menurut Bulan dan Jenis Tindak Pidana di Kabupaten Seruyan, 2018/ <i>Number of Prisoners by Month and Kind of Crimes in Seruyan Regency, 2018</i>	169
4.3.8	Jumlah Narapidana Menurut Bulan dan Jenis Kelamin di Kabupaten Seruyan, 2018/ <i>Number of Prisoners by Month and Sex in Seruyan Regency</i>	170
4.3.9	Jumlah Kejahatan/ Pelanggaran Keamanan dan Ketertiban Menurut Jenis Tindak Pidana dan Penanganan Di Resor Kabupaten Seruyan, 2018/ <i>Number of Criminal/ Violence Security By Reported and Finished in Seruyan Regency, 2018</i>	171
4.3.10	Banyaknya Perkara yang Diterima dan Diselesaikan Menurut Bulan Di Kabupaten Seruyan, 2018/ <i>Number of Reported and Finished in Seruyan Regency, 2018</i>	173
4.4	Agama dan Sosial Lainnya/ <i>Religion and Other Social Affairs</i>	
4.4.1	Jumlah Penduduk Menurut Kecamatan dan Agama yang Dianut di Kabupaten Seruyan, 2018*/ <i>Population by Subdistrict and Religion in Seruyan Regency, 2018</i>	175
4.4.2	Banyaknya Tempat Ibadah Menurut Kecamatan di Kabupaten Seruyan, 2018/ <i>Number of Religious Workshop Facility by Subdistrict in Seruyan Regency, 2018</i>	176
4.4.3	Jumlah Jemaah Haji Menurut Kecamatan dan Jenis Kelamin di Kabupaten Seruyan, 2018/ <i>Number of Haji Pilgrims by Subdistrict and Sex in Seruyan Regency, 2018</i>	177
4.4.4	Jumlah Nikah di Kantor Urusan Agama Kabupaten Seruyan Menurut Kecamatan di Kabupaten Seruyan, 2018/ <i>Number of Marriage in Religious Affair Office by Subdistrict in Seruyan Regency, 2018</i>	178
4.4.5	Jumlah Nikah di Kantor Urusan Agama Kabupaten Seruyan Menurut Kecamatan di Kabupaten Seruyan, 2018/ <i>Number of Marriage in Religious Affair Office by Subdistrict in Seruyan Regency, 2018</i>	179

4.4.6	Prona yang Dilaksanakan Oleh Badan Pertanahan Nasional (BPN) Kabupaten Seruyan, 2018/ <i>Implementation of Prona which Conducted by Land Registry Office of Seruyan Regency, 2018</i>	180
4.4.7	Banyaknya Penerbitan Surat Keputusan Pemerintah Penegasan Hak-Hak Atas Tanah di Kabupaten Seruyan, 2018/ <i>Publishing Government Decision Letter of Rights of Land in Seruyan Regency, 2018</i>	181
4.4.8	Luas Tanah yang telah Dilaksanakan Pemberian Hak Atas Tanah Menurut Jenis di Kabupaten Seruyan (M2), 2015-2018/ <i>Land Area given Land-Law by Kind in Seruyan Regency, 2015-2018</i>	182
4.4.9	Jumlah Pemohon Sertifikat yang Telah Diselesaikan Menurut Pendaftaran Pertama Kecamatan di Kabupaten Seruyan, 2011-2017/ <i>Number of Certificate Request and Certificate Settled by First Registration Subdistrict in Seruyan Regency, 2011-2017</i>	183
4.4.10	Jumlah Sertifikat Atas Tanah Menurut Pendaftaran Pertama Kecamatan Di Kabupaten Seruyan, 2018/ <i>Number of Land Right Certificates by First Registration Subdistrict in Seruyan Regency, 2018</i>	184
4.4.11	Banyaknya Bencana yang terjadi di Kabupaten Seruyan, 2018/ <i>Number of Disaster in Seruyan Regency, 2018</i>	185
4.4.12	Banyaknya Penyandang Masalah Kesejahteraan Sosial Menurut Kecamatan dan Jenisnya di Kabupaten Seruyan, 2018/ <i>Number of Social Affair by Subdistrict and Kind in Seruyan Regency, 2018</i>	187
4.4.13	Jumlah Panti Asuhan dan Anak Asuh Menurut Kecamatan dan Status di Kabupaten Seruyan, 2018/ <i>Number of Nursing Homes and Children Nursed by Subdistrict and Status in Seruyan Regency, 2018</i>	188
4.4.14	Banyaknya Peninggalan Sejarah dan Kepurbakalaan di Kabupaten Seruyan, 2018/ <i>Number of History and Inheritance in Seruyan Regency, 2018</i>	189
4.4.15	Jumlah Prasarana / Fasilitas Olah Raga di Kabupaten Seruyan, 2018/ <i>Number of Sport Facility in Seruyan Regency, 2018</i>	190
4.4.16	Jumlah Organisasi Pemuda Menurut Jenis Organisasi di Kabupaten Seruyan, 2018/ <i>Number of Youth Organization by Kind in Seruyan Regency, 2018</i>	191
4.4.17	Banyaknya Anggota Pramuka Menurut Tingkat Keanggotaan dan Kecamatan di Kabupaten Seruyan, 2018/ <i>Number of Scoutboy Member by Level and Subdistrict in Seruyan Regency, 2018</i>	192

4.5	Kemiskinan dan Pembangunan Manusia/ Poverty and Human Development	
4.5.1	Jumlah Keluarga Menurut Kecamatan dan Klasifikasi Keluarga di Kabupaten Seruyan, 2018/ Number of Household by Subdistrict and Household Classification in Seruyan Regency, 2018.....	193
4.5.2	Garis Kemiskinan dan Jumlah Penduduk Miskin Di Kabupaten Seruyan, 2010 – 2018/ Poverty Line, Percentage and number of Population below Poverty Line in Seruyan Regency (Rupiahs/Capita/Months), 2010-2018.....	194
4.5.3	Indeks Pembangunan Manusia di Kabupaten Seruyan, 2010-2018/ Human Development Index in Seruyan Regency, 2010-2018.....	195
5	PERTANIAN, PETERNAKAN, DAN PERIKANAN/AGRICULTURE, LIVESTOCK, AND FISHERY	
5.1	Tanaman Pangan/ Food Crops	
5.1.1	Luas Panen dan Produksi Padi menurut Jenis Padi dan Bulan Panen di Kabupaten Seruyan, 2018/ Area Harvested and Production of Paddy by Kind of Paddy and Harvested Month in Seruyan Regency, 2018.....	201
5.1.2	Luas Panen, Produktivitas, dan Produksi Padi Menurut Jenis Padi di Kabupaten Seruyan, 2017-2018/ Area Harvested, Productivity and Production of Paddy By Kind of Paddy in Seruyan Regency, 2017-2018.	202
5.1.3	Luas Panen Menurut Jenis Padi dan Kecamatan di Kabupaten Seruyan, 2018/ Area Harvested by Kind of Paddy and Subdistrict in Seruyan Regency, 2018	203
5.1.4	Luas Panen, Produktivitas, dan Produksi Tanaman Palawija di Kabupaten Seruyan, 2018/ Area Harvested, Productivity, and Production of Palawija in Seruyan Regency, 2018.....	204
5.1.5	Banyaknya Kelompok Tani dan Regu Proteksi Tanaman Pangan Menurut Kecamatan di Kabupaten Seruyan, 2018/ Number of Agriculture Groups and Food Crops Agriculture Protection Teams by Subdistrict in Seruyan Regency, 2018	205

5.2 **Hortikultura/ Holticulture**

5.2.1 **Luas Panen dan Produksi Tanaman Sayuran Menurut Jenis di Kabupaten Seruyan, 2018/ Harvested Area and Production of Vegetables by Variety in Seruyan Regency, 2018.....**206

5.2.2 **Produksi Sayur - Sayuran Menurut Jenis dan Kecamatan Di Kabupaten Seruyan (Ton), 2018/ Production of Vegetables Plantation by Variety and Subdistrict in Seruyan Regency, 2018.....**207

5.2.3 **Produksi Tanaman Buah-Buahan Menurut Jenis dan Kecamatan di Kabupaten Seruyan (Ton), 2018/ Production of Fruits Plantation by Variety and Subdistrict in Seruyan Regency (Ton), 2018.....**210

5.2.4 **Luas Panen dan Produksi Tanaman Biofarmaka Menurut Jenis Tanaman di Kabupaten Seruyan, 2018/ Harvested Area and Production of Medicinal Plants by Variety in Seruyan Regency, 2018.....**213

5.3 **Perkebunan/ Estate Crops**

5.3.1 **Luas Areal Tanaman Perkebunan Besar Negara, Perkebunan Swasta, dan Perkebunan Rakyat Menurut Jenis Tanaman di Kabupaten Seruyan (ha), 2017-2018/ Area of State, Private, and Smallholders Plantation by Variety of Plantation in Seruyan Regency, 2017-2018.....**214

5.3.2 **Produksi Tanaman Perkebunan Besar Negara, Perkebunan Swasta, dan Perkebunan Rakyat Menurut Jenis Tanaman di Kabupaten Seruyan (ton), 2017-2018/ Production of State, Private, and Smallholders Plantation by Variety of Plantation in Seruyan Regency, 2017-2018.....**215

5.4 **Peternakan/ Livestock**

5.4.1 **Populasi Ternak Menurut Jenis Ternak dan Kecamatan di Kabupaten Seruyan, 2018/ Population of Livestock by Variety of Livestock and Subdistrict (tail) in Seruyan Regency, 2018.....**217

5.4.2 **Populasi Unggas dan Kelinci Menurut Kecamatan di Kabupaten Seruyan (Ekor), 2018/ Population of Poultry and Rabbits by Subdistrict (Tail) in Seruyan Regency, 2018.....**218

5.4.3 **Jumlah Pemotongan Ternak Menurut Jenis Ternak di Kabupaten Seruyan, 2014-2018/ Livestock Slaughter by Variety of Livestock in Seruyan Regency, 2014-2018.....**219

5.4.4	Produksi Daging Menurut Jenis Ternak di Kabupaten Seruyan (Kg), 2014-2018/ <i>Meat Productions by Variety of Livestock (Kg) in Seruyan Regency, 2014- 2018</i>	220
5.4.5	Produksi Telur, Susu, dan Kulit Di Kabupaten Seruyan, 2014-2018/ <i>Egg, Milk, and Animal Skin Productions in Seruyan Regency, 2014-2018</i>	221
5.4.6	Produksi Ternak dan Hasil Ternak Di Kabupaten Seruyan, 2014-2018/ <i>Livestock Productions in Seruyan Regency, 2014-2018</i>	222
5.5	Perikanan/ <i>Fishery</i>	
5.5.1	Jumlah Rumah Tangga Perikanan Tangkap Menurut Kecamatan dan Subsektor di Kabupaten Seruyan, 2017-2018/ <i>Number of Fish Capture Household by Subdistrict and Subsector in Seruyan Regency, 2017-2018</i>	223
5.5.2	Produksi Perikanan Menurut Kecamatan di Kabupaten Seruyan (Ton Basah), 2018/ <i>Fisheries Production by Subdistrict in Seruyan (Ton Wet) in Seruyan Regency, 2018</i>	224
5.5.3	Jumlah Rumah Tangga Perikanan Budidaya Menurut Kecamatan dan Jenis Budidaya di Kabupaten Seruyan (Ton), 2018/ <i>Fisheries Production by Subdistrict and Type of Cultivation in Seruyan Regency (Ton), 2018</i>	225
5.5.4	Produksi Perikanan Budidaya Menurut Kecamatan dan Jenis Perairan di Kabupaten Seruyan (Ton), 2018/ <i>Fisheries Production by Subdistrict and Kind in Seruyan Regency (Ton), 2018</i>	226
5.5.5	Banyaknya Perahu / Kapal Penangkapan Ikan Perikanan Laut Menurut Jenis dan Kecamatan di Kabupaten Seruyan, 2018/ <i>Number of Sea Ship / Boat Fisher by Kind and Subdistrict in Seruyan Regency, 2018</i>	227
5.5.6	Banyaknya Perahu / Kapal Penangkapan Ikan Perikanan Umum Menurut Jenis dan Kecamatan di Kabupaten Seruyan, 2018/ <i>Number of General Fisheries Ship / Boat by Kind and Subdistrict in Seruyan Regency, 2018</i>	228
5.5.7	Produksi Ikan Awetan Menurut Kecamatan dan Jenisnya di Kabupaten Seruyan (Ton), 2018/ <i>Preserves Fisheries Production by Subdistrict and Kind in Seruyan Regency (Ton), 2018</i>	229

6	ENERGI DAN INDUSTRI MANUFAKTUR/ENERGY AND MANUFACTURING INDUSTRY	
6.1	Listrik dan Air Minum/ Electricity and Water Supply	
6.1.1	Daya Terpasang, Produksi, dan Pemakaian Listrik PT. PLN pada Ranting Kuala Pembuang, 2013-2018/ Production of Electricity in Seruyan Regency, 2013-2018 (KWh)	236
6.1.2	Produksi dan Pemakaian Listrik menurut Bulan di PLN Ranting Kuala Pembuang, 2018/ Production and Electricity Usage by Month in Kuala Pembuang Branch of Estate Electricity Company, 2018	237
6.1.3	Banyaknya Langganan Daya Terpasang dan Pelanggan Menurut Bulan di Kabupaten Seruyan, 2018/ Number of Power Setting Costumer and Costumer by Month in Seruyan Regency, 2018	238
6.1.4	Kategori Pelanggan dan Banyaknya Air Minum yang Disalurkan oleh PDAM di Kabupaten Seruyan (m³), 2018/ Kind of Costumer and Number of Drinking Water That Distributed by PDAM in Seruyan Regency (m³), 2018	239
6.1.5	Produksi dan Distribusi Air Minum oleh Perusahaan Daerah Air Minum per Bulan di Kabupaten Seruyan, 2018/ Production and Distribution of Drinking Water by Local Government Owned Water Company per Month in Seruyan Regency, 2018	240
6.1.6	Tarif Air Minum Menurut Golongan Pelanggan dan Klasifikasi Volume Konsumsi di Kabupaten Seruyan (Rupiah), 2018/ Tarif of Water Supply by Customer Group and Consumption Volume Classification in Seruyan Regency, 2018	241
6.2	Industri Manufaktur/ Manufacturing Industry	
6.2.1	Keadaan Industri Kecil di Kabupaten Seruyan, 2018/ Condition of Small Scale Industry in Seruyan Regency, 2018	242
6.2.2	Jumlah Tanda Daftar Perusahaan (TDP) yang Diterbitkan Menurut Bentuk Perusahaan di Kabupaten Seruyan, 2013-2018/ Number of TDPs that were Published by Month and Establishment in Seruyan Regency, 2013-2018	244

7 PARIWISATA/*TOURISM*

- 7.1 Hotel dan Akomodasi Lainnya di Kabupaten Seruyan, 2018/ *Hotel and Other Accomodation in Seruyan Regency, 2018***.....249
- 7.2 Jumlah Akomodasi Hotel di Kabupaten Seruyan, 2015/ *Number of Hotel Accomodations in Seruyan Regency, 2015***.....251
- 7.3 Jumlah Restoran/ Rumah Makan di Kabupaten Seruyan, 2013-2018/ *Number of Restaurant in Seruyan Regency, 2013-2018***.....252
- 7.4 Jumlah Objek Wisata di Kabupaten Seruyan, 2018/ *Number of Tourism Object in Seruyan Regency, 2018***.....253
- 7.5 Potensi Obyek Wisata di Kabupaten Seruyan, 2018/ *Public Recreation Areas in Seruyan Regency, 2018***254
- 7.6 Agen Travel Angkutan Darat di Kabupaten Seruyan, 2018/ *Travel Agent in Seruyan Regency, 2018***.....257

8 TRANSPORTASI DAN KOMUNIKASI/*TRANSPORTATION AND COMMUNICATION*

- 8.1 Transportasi/ *Electricity and Water Supply***
- 8.1.1 Panjang Jalan Menurut Kecamatan dan Pemerintahan Yang Berwenang di Kabupaten Seruyan (Km), 2018/ *Length of Roads by Subdistrict and Level of Government Responsibility in Seruyan Regency (Km), 2018***265
- 8.1.2 Panjang Jalan Menurut Kecamatan dan Jenis Permukaan Jalan di Kabupaten Seruyan (Km), 2018/ *Length of Roads by Subdistrict and Type of Road Surface in Seruyan Regency (Km), 2018***.....266
- 8.1.3 Panjang Jalan Menurut Kecamatan dan Kondisi Jalan di Kabupaten Seruyan (Km), 2018/ *Length of Roads by Subdistrict and Road Condition in Seruyan Regency (km), 2018***267
- 8.1.4 Kedatangan dan Pemberangkatan Angkutan Penumpang dengan Kapal Pedalaman Menurut Kantor LLASDP di Kabupaten Seruyan, 2018/ *Arrival and Departure of Inland Ships Transport by LLASDP in Seruyan Regency (passenger), 2018***268
- 8.1.5 Banyaknya Armada Kapal Sungai yang Terdaftar di Kabupaten Seruyan, 2014-2018/ *Number of Ship Fleet Registered in Seruyan Regency, 2014-2018***.....269

8.1.6	Banyaknya Kunjungan Kapal dan Bongkar Muat Barang (Laut) Di Pelabuhan Kuala Pembuang, 2018/ <i>Number of Ship and Unloading / Loading of Cargo (Sea) in Kuala Pembuang Port (Sea), 2018</i>	270
8.1.7	Lalu Lintas Kapal Penumpang (Laut) Di Pelabuhan Kuala Pembuang, 2018/ <i>Traffic of Passenger Ship (Sea) in Kuala Pembuang Port, 2018</i>	271
8.1.8	Realisasi Volume Bongkar Muat Barang per Tahun dari Pelabuhan Kuala Pembuang, 2011-2018/ <i>Realitation of Volume and Export Value per Year from Kuala Pembuang Port, 2011 - 2018</i>	272
8.2	Pos dan Telekomunikasi/ <i>Post and Telecommunication</i>	
8.2.1	Jumlah Kantor Pos Pembantu Menurut Kecamatan di Kabupaten Seruyan, 2017-2018/ <i>Number of Auxiliary Post office by Subdistrict in Seruyan Regency, 2017-2018</i>	273
8.2.2	Lalu Lintas Pos dan Giro di Kabupaten Seruyan 2016-2018/ <i>Traffics of Indonesian Post and Giro in Seruyan Regency, 2016-2018</i>	274
8.2.3	Banyaknya Desa/Kelurahan menurut Keberadaan <i>Base Transceiver Statition</i> (BTS), Sinyal Telepon Seluler, dan Sinyal Internet GSM atau CDMA dan Kecamatan di Kabupaten Seruyan, 2018/ <i>Number of Villages/Subdistrict by Existence of Base Transceiver Station (BTS), Cellular Phone Signal, and GSM or CDMA Internet Signal and Subdistrict in Seruyan Regency, 2018</i>	275
8.2.4	Data Menara Komunikasi menurut Kecamatan di Kabupaten Seruyan, 2018/ <i>Statistic of Indonesian Telecommunication Company Customers by Subdistrict in Seruyan Regency, 2018</i>	277
9	PERBANKAN DAN KOPERASI/BANKING AND COOPERATIVE	
9.1	Perbankan/ <i>Banking</i>	
9.1.1	Jumlah Bank yang Beroperasi di Kabupaten Seruyan,2018/ <i>Number of Bank in Seruyan Regency, 2018</i>	283
9.1.2	Kegiatan Perbankan Pada PT. BPD Kalteng di Kabupaten Seruyan (Juta Rp), 2017-2018/ <i>Bank Activities on BPD Kalteng in Seruyan Regency Branch, 2017-2018 (million Rp)</i>	284

9.1.3	Jumlah Debitur dan Nilai Kredit Menurut Jenis Kredit Pada BPD Kalteng di Kabupaten Seruyan (Juta Rp), 2017-2018/ <i>Number of Debitor and Value of Credit by Kind of Credit at BPD Kalteng in Seruyan Regency, 2017-2018</i>	285
9.1.4	Jumlah Debitur dan Nilai Kredit Menurut Sektor Ekonomi Pada BPD Kalteng di Kabupaten Seruyan, 2017-2018/ <i>Number of Debitor and Value of Credit by Kind of Credit at BPD Kalteng in Seruyan Regency, 2017-2018</i>	286
9.1.5	Jumlah Barang Jaminan Yang Diterima Menurut Bulan dan Golongan Pada Pegadaian Cabang Kuala Pembuang, Seruyan, 2018/ <i>Number of Guarantee Goods that were Received Month and Groups at Pawn House of Kuala Pembuang, 2018</i>	287
9.1.6	Nilai Barang Jaminan Yang Diterima Menurut Bulan dan Golongan Pada Pegadaian Cabang Kuala Pembuang, 2018 (000 Rp)/ <i>Value of Guarantee Goods that were Received Month and Groups at Pawn House of Kuala Pembuang, 2018 (000 Rp)</i>	288
9.2	Koperasi/ <i>Cooperative</i>	
9.2.1	Banyaknya Koperasi Aktif dan Tidak Aktif Menurut Kecamatan di Kabupaten Seruyan, 2018/ <i>Number of Active and Non Active Cooperation by Subdistrict in Seruyan Regency, 2018</i>	289
9.2.2	Perkembangan KUD dan Non KUD Menurut Kecamatan di Kabupaten Seruyan, 2018/ <i>Growth of Village Unit Cooperation and Non Village Unit Cooperation by Subdistrict in Seruyan Regency, 2018</i>	290
9.2.3	Jumlah Anggota KUD dan Non KUD Menurut Kecamatan di Kabupaten Seruyan, 2018/ <i>Number of Cooperation and Village Unit Cooperation Member by Subdistrict in Seruyan Regency, 2018</i>	291
9.2.4	Modal, Volume, dan SHU Koperasi Menurut Kecamatan di Kabupaten Seruyan (Juta Rp), 2018/ <i>Invested, Volume, and Profit of Cooperation (Million Rp), 2018</i>	292

10 PENGELUARAN PENDUDUK DAN KONSUMSI**MAKANAN/EXPENDITURE AND CONSUMPTION**

- 10.1 Persentase Penduduk Menurut Golongan Pengeluaran per Kapita Sebulan di Kabupaten Seruyan, 2018/ Percentage of Population by Average Expenditure Per Capita per Month in Seruyan Regency, 2018.....**297
- 10.2 Persentase Pengeluaran Rata-rata Per Kapita Sebulan Menurut Kelompok Barang Makanan di Kabupaten Seruyan (Rupiah), 2018/ Percentage of Average Expenditure per Capita a Month Group of Food in Seruyan Regency (Rupiahs), 2018**298
- 10.3 Persentase Pengeluaran Rata-rata Per Kapita Sebulan Menurut Kelompok Barang Bukan Makanan di Kabupaten Seruyan (Rupiah), 2018/ Persentase Average Expenditure Per Capita a Month Group of non Food in Seruyan Regency (Rupiahs), 2018.....**299
- 10.4 Pengeluaran Rata-Rata per Kapita Sebulan Menurut Kelompok Barang Makanan Di Kabupaten Seruyan, 2018/ Average Expenditure per Capita a Month Group of Foods in Seruyan Regency, 2018.....**300
- 10.5 Pengeluaran Rata-Rata Per Kapita Sebulan Menurut Kelompok Barang Bukan Makanan di Kabupaten Seruyan, 2018/ Average Expenditure Per Capita a Month Group of NonFoods in Seruyan Regency, 2018.....**302
- 10.6 Persentase Pengeluaran Rata-Rata Perkapita Sebulan Untuk Makanan dan Bukan Makanan Di Kabupaten Seruyan, 2010-2018/ Percentage of Per Capita Average Expenditure a Month of Food and non Food in Seruyan Regency, 2010-2018.....**304

11 SISTEM NERACA NASIONAL/SYSTEM OF REGIONAL ACCOUNT

- 11.1 Produk Domestik Regional Bruto Atas Dasar Harga Berlaku Menurut Lapangan Usaha di Kabupaten Seruyan (Juta Rp), 2015-2018/ Gross Regional Domestic Product at Current Market Price by Industrial Origin in Seruyan Regency (million Rp), 2015-2018.....**309
- 11.2 Produk Domestik Regional Bruto Atas Dasar Harga Konstan 2010 Menurut Lapangan Usaha di Kabupaten Seruyan (Juta Rp), 2015-2018/ Gross Regional Domestic Product at Constant 2010 Market Price by Industrial Origin in Seruyan Regency (million Rp) , 2015-2018**313

11.3	Distribusi Persentase Produk Domestik Regional Bruto Menurut Lapangan Usaha di Kabupaten Seruyan (%), 2015-2018/ <i>Distribution of Gross Regional Domestic Product by Industrial Origin in Seruyan Regency (%), 2015-2018</i>	317
11.4	Laju Pertumbuhan Produk Domestik Regional Bruto Menurut Lapangan Usaha di Kabupaten Seruyan (%), 2015-2018/ <i>Growth Rate of Gross Regional Domestic Product by Industrial Origin in Seruyan Regency (%), 2015-2018</i>	321
11.5	Indeks Implisit Produk Domestik Regional Bruto Menurut Lapangan Usaha di Kabupaten Seruyan (2010=100), 2015-2018/ <i>Implicit Index of Gross Regional Domestic Product by Industrial Origin in Seruyan Regency (2010=100), 2015-2018</i>	325
11.6	Laju Implisit Produk Domestik Regional Bruto Atas Dasar Harga Konstan 2010 Menurut Lapangan Usaha di Kabupaten Seruyan (%), 2015-2018/ <i>Implicit Growth of Gross Regional Domestic Product at Constant 2010 Market Price by Industrial Origin in Seruyan Regency (%), 2015-2018</i>	329
11.7	Produk Domestik Regional Bruto Atas Dasar Harga Berlaku Menurut Pengeluaran di Kabupaten Seruyan (juta rupiah), 2015-2018/ <i>Gross Regional Domestic Product at Current Market Price by Expenditure in Seruyan Regency (million rupiah), 2015-2018</i>	333
11.8	Produk Domestik Regional Bruto Atas Dasar Harga Konstan 2010 Menurut Pengeluaran di Kabupaten Seruyan (juta rupiah), 2015-2018/ <i>Gross Regional Domestic Product at Constant 2010 Market Price by Expenditure in Seruyan Regency (million rupiah), 2015-2018</i>	335
11.9	Perkembangan Beberapa Agregat Pendapatan Atas Dasar Harga Berlaku dan Konstan 2010 Kabupaten Seruyan (Juta Rupiah), 2015-2018/ <i>Development of Several Aggregate Revenues at the Base of Current and Constant Prices in 2010 in Seruyan Regency (million rupiah), 2015-2018</i>	337

12	PERBANDINGAN ANTAR KABUPATEN/KOTA/REGIONAL COMPARISON	
12.1	Luas Wilayah Kalimantan Tengah Menurut Kabupaten/Kota dan Ibukotanya Se- Kalimantan Tengah, 2018/ Area of Kalimantan Tengah Province by Regency/Municipality and Capital in Kalimantan Tengah Province, 2018	343
12.2	Jumlah Kecamatan dan Desa/Kelurahan Menurut Kabupaten/Kota, 2018/ Number of Subdistrict, Village / Wards by Regency/Municipality, 2018	344
12.3	Jumlah Rumah Tangga, Penduduk dan Rasio Jenis Kelamin Menurut Kabupaten/Kota, 2018/ Number of Household, Population and Sex Ratio by Regency/ Municipality	345
12.4	Luas Wilayah dan Jumlah Penduduk Menurut Kabupaten/Kota di Provinsi Kalimantan Tengah, 2018/ Area and Population by Regency/Municipality in Kalimantan Tengah Province, 2018	346
12.5	Upah Minimum Regional Menurut Kabupaten/ Kota (Rp/Bulan), 2014-2018/ Minimum Regional Wages by Regency/Municipality (Rp/Months), 2014-2018	347
12.6	Rekapitulasi Anggaran Pendapatan dan Belanja Daerah Pemerintah Kabupaten/Kota Provinsi Kalimantan Tengah (000 Rp.), 2018/ Recapitulation of Revenue and Expenditure Government Budget by Regency/Municipality and Province, 2018	348
12.7	Laju Inflasi Bulanan di Kota Palangka Raya, Sampit, dan Kalimantan Tengah, 2018/ Monthly Inflation Rate in Palangka Raya, Sampit, dan Kalimantan Tengah, 2018	349
12.8	Indeks Kemahalan Konstruksi (IKK) Menurut Kabupaten/ Kota di Kalimantan Tengah (persen), 2014-2017/ Construction Indeks by Regency/Municipality, 2014-2017	350
12.9	Nilai PDRB (Juta Rp) dan Pertumbuhan Ekonomi (%) Kabupaten/Kota di Kalimantan Tengah, 2018^{xx}/ GRDP (Million Rp) and Economic Growth (%) of Regency/Municipality in Kalimantan Tengah Province, 2018^{xx}	351
12.10	Peranan PDRB Kabupaten/Kota Terhadap Pembentukan PDRB Kalimantan Tengah, 2017-2018/ Contribution of GDRP Regency/Municipality to GDRP in Kalimantan Tengah Province, 2017-2018	352

12.11 Garis Kemiskinan, Persentase Penduduk Miskin, dan Jumlah Penduduk Miskin Provinsi Kalimantan Tengah Menurut Kabupaten/Kota (Rp/Kapita/Bulan), 2018/ Poverty Line, Percentage and number of Population below Poverty Line by Regency/Municipality (Rupiahs/Capita/Months), 2018.....	353
12.12 Penduduk Miskin Menurut Kabupaten/Kota di Provinsi Kalimantan Tengah (000 Jiwa), 2015-2018/ Number of Population Below Poverty Line by Regency/Municipality in Kalimantan Tengah Province, 2015-2018	354
12.13 Gini Rasio Menurut Kabupaten/Kota di Provinsi Kalimantan Tengah, 2015-2018/ Gini Ratio by Regency/Municipality in Kalimantan Tengah Province, 2015-2018.....	355
12.14 Indeks Pembangunan Manusia (IPM) Menurut Kabupaten/ Kota di Kalimantan Tengah (persen), 2014-2018/ Human Development Index by Regency/ Municipality, 2014-2018.....	356



DAFTAR GAMBAR

LIST OF FIGURES

1.1.1	Persentase Luas Wilayah Kabupaten Seruyan Menurut Kecamatan, 2018/ Percentage of Seruyan Regency Area by Subdistrict, 2018	5
3.1.1	Piramida Penduduk Kabupaten Seruyan, 2018/ The Population Pyramid of Seruyan Regency, 2018	69
4.4.1	Persentase Penduduk menurut Agama di Kabupaten Seruyan, 2017/ Percentage of Population by Religion in Seruyan Regency, 2017	174
5.4.1	Jumlah Rumah Tangga Perikanan Tangkap di Kabupaten Seruyan, 2017-2018/ Number of Capture Fisheries Households in Seruyan Regency, 2017-2018	216
6.1.1	Produksi Listrik di Kabupaten Seruyan (Kwh), 2015-2018/ Production of Electricity in Seruyan Regency, 2015-2018 (KWh)	235
8.1.1	Panjang Jalan menurut Kecamatan dan Jenis Permukaan Jalan di Kabupaten Seruyan, 2018/ Length of Roads by Subdistrict and Type of Road Surface in Seruyan Regency (km), 2018	263

<https://seruyankab.go.id>



PENJELASAN UMUM

EXPLANATORY NOTES

Tanda-tanda, satuan-satuan dan lain-lainnya yang digunakan dalam publikasi ini adalah sebagai berikut:

Symbols, measurement units, and acronyms which are used in this publication, are as follows:

I. TANDA-TANDA:

Data tidak tersedia/ <i>Data not available</i>	: ...
Tidak ada atau nol/ <i>Null or zero</i>	: -
Data dapat diabaikan/ <i>Data negligible</i>	: 0
Data tidak dapat ditampilkan/ <i>Not applicable</i>	: NA
Tanda decimal/ <i>Decimal point</i>	: ,
Angka estimasi/ <i>Estimated figures</i>	: e
Angka diperbaiki/ <i>Revised figures</i>	: r
Angka sementara/ <i>Preliminary figures</i>	: x
Angka sangat sementara/ <i>Very preliminary figures</i>	: xx

II. SATUAN:

1 Liter (untuk beras)	: 0,80 kg
1 Hektar (ha)	: 10.000 m ²
1 Kilometer (km)	: 1000 meter
1 Kuintal	: 100 kg
1 Ton	: 1000 kg
1 kWh	: 1 000 watt hour
1 mWh	: 1 000 kWh

Satuan lain: buah, dus, butir, ekor, helai/lembar, kaleng, batang, pulsa, ton-kilometer (ton-km), jam, menit, persen (%).

Other units: unit, pack, pieces, sheet, tin, pulse, ton-kilometres (ton-km), hour, minute, percent (%).

Perbedaan angka di belakang koma disebabkan oleh pembulatan angka.

The difference in decimal numbers is caused by rounding.

1

GEOGRAFI DAN IKLIM *GEOGRAPHY AND CLIMATE*



16.404 KM²

Luas Kabupaten Seruyan
Area of Seruyan Regency

Dari ibukota kabupaten, hanya ada 2 kecamatan yang dapat ditempuh langsung tanpa melalui kabupaten lain

From the district capital, there are only 2 sub-districts that can taken directly without going through another district



Kecamatan terjauh adalah Suling Tambun
The farthest subdistrict is Suling Tambun

509 Km

Rute:

Kuala Pembuang - Sampit -
Rantau Pulut - Tb Manjul - Tb Langkai

PENJELASAN TEKNIS

1. **Letak astronomis** adalah letak suatu titik pada muka bumi yang didefinisikan dengan posisi garis lintang dan garis bujur. Garis lintang adalah koordinat geografis yang menunjukkan posisi utara-selatan sebuah titik di permukaan bumi sedangkan garis bujur menunjukkan posisi timur-barat.
2. **Letak geografis** adalah posisi keberadaan sebuah wilayah berdasarkan letak dan bentuknya di muka bumi. Letak geografis menunjukkan batas-batas wilayah dan berkaitan dengan fitur geografis fisik (seperti benua, pegunungan, samudera, laut, sungai, dan danau).
3. **Luas wilayah kabupaten/kota** mengacu kepada UU No. 5 Tahun 2002 tentang Pembentukan Kabupaten Katingan, Kabupaten Seruyan, Kabupaten Sukamara, Kabupaten Lamandau, Kabupaten Gunung Mas, Kabupaten Pulang Pisau, Kabupaten Murung Raya, dan Kabupaten Barito Timur di Provinsi Kalimantan Tengah dan Permendagri RI No. 137 Tahun 2017 tentang Kode dan Data Wilayah Administrasi Pemerintahan.
4. **Iklim** adalah statistik cuaca dalam jangka waktu yang lama.

TECHNICAL NOTES

1. **Astronomical position** is a point on earth, defined in terms of astronomical latitude and longitude. Latitude is a coordinate that specifies the north-south position of a point on the Earth's surface, whereas longitude specifies the east-west position.
2. **Geographic position** is the situation of any point or area on the earth's surface in relation to the territories or object outside it. Geographic position denotes territorial boundaries and relates to physical geographic features (such as continents, mountains, oceans, seas, rivers, and lakes).
3. **The area of regency/ municipality** based on Law No. 5 of 2002 on the Establishment of the Regencies of Katingan, Seruyan, Sukamara, Lamandau, Gunung Mas, Pulang Pisau, Murung Raya, and Barito Timur and Regulation of the Minister of Home Affairs RI No. 137 of 2017 on the Code and Regional Government Administration Data.
4. **Climate** is the statistics of weather over long period of time.



ULASAN

Kabupaten Seruyan terletak antara $0^{\circ}77'$ - $3^{\circ}56'$ Lintang Selatan dan $111^{\circ}49'$ - $112^{\circ}84'$ Bujur Timur. Kabupaten Seruyan merupakan kabupaten dengan luas wilayah terluas keempat di Provinsi Kalimantan Tengah dengan luas 16.404 km^2 . Wilayah administrasi kabupaten Seruyan dibagi menjadi 10 kecamatan.

Kabupaten Seruyan berbatasan dengan Kabupaten Melawi Provinsi Kalimantan Barat di bagian utara, Kabupaten Kotawaringin Timur dan Katingan di bagian timur, Kabupaten Kotawaringin Barat dan Lamandau di bagian Barat, dan Laut Jawa di bagian selatan.

Kabupaten Seruyan dilewati Sungai Seruyan dengan panjang mencapai 350 km dan kedalaman rata-rata 5 m.

DESCRIPTION

Seruyan Regency is located between $0^{\circ}77'$ - $3^{\circ}56'$ South Latitude and between $111^{\circ}49'$ - $112^{\circ}84'$ East Longitude. Seruyan Regency is the fourth largest regency in Kalimantan Tengah Province with area of 16.404 km^2 . Seruyan Regency divided administratively into 10 subdistrict.

Seruyan Regency is bordered by Melawi Regency Kalimantan Barat Province in the north, Kotawaringin and Katingan Regency in the east, Kotawaringin Barat and Lamandau Regency in the west and Java Sea in the south.

Seruyan Regency passed by Seruyan River with about 350 km long and up to 5 m deep.

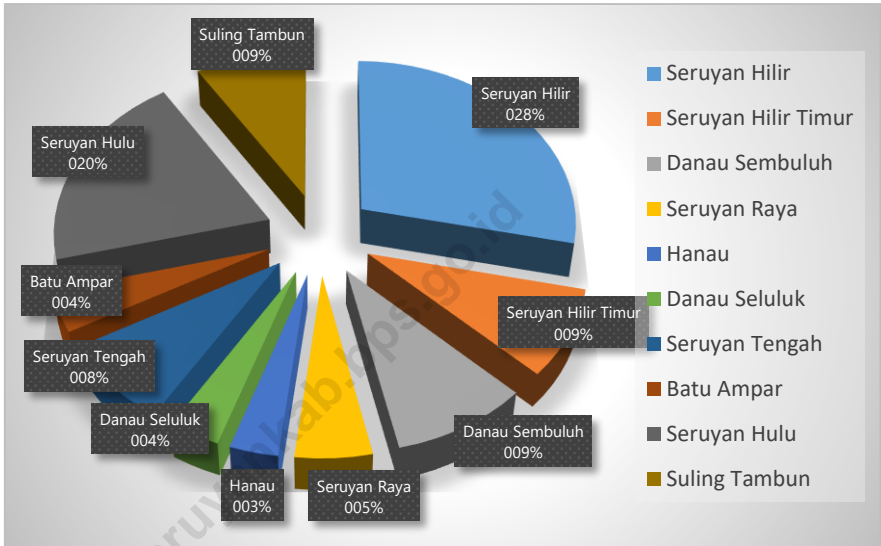
<https://seruyan.bps.go.id>

1.1 Keadaan Geografi

1.1 Geography Condition

Gambar 1.1.1 Persentase Luas Wilayah Kabupaten Seruyan Menurut Kecamatan, 2018

Picture 1.1.1 *Persentase of Seruyan Regency Area by Subdistrict, 2018*



Sumber: Bagian Pemerintahan Sekretariat Daerah Kabupaten Seruyan

Source: *General Governance Administration Division of Administration Regional Secretariat of Seruyan Regency*

Tabel 1.1.1 Luas Daerah, Jumlah Pulau, Tinggi Wilayah, dan Jarak ke Ibukota Kabupaten Seruyan Menurut Kecamatan, 2018*Table 1.1.1 Area, Number of Islands, Height of Region, and Distance to the Capital of Seruyan Regency by Subdistrict, 2018*

Kecamatan <i>Subdistrict</i>	Luas (km ²) <i>Area (km²)</i>	Jumlah Pulau <i>Number of Island</i>	Jarak ke Ibukota Kabupaten (km) <i>Distance to Capital (km)</i>
(1)	(2)	(3)	
010. Seruyan Hilir	4 659,00	-	0
011. Seruyan Hilir Timur	1 428,00	-	15
020. Danau Sembuluh	1 555,00	-	225
021. Seruyan Raya	869,00	-	210
030. Hanau	549,00	-	275
031. Danau Seluluk	586,00	-	260
040. Seruyan Tengah	1 343,32	-	355
041. Batu Ampar	668,68	-	315
050. Seruyan Hulu	3 262,00	-	470
051. Suling Tambun	1 484,00	-	509
Seruyan	16 404,00	-	xxx

Sumber: Bagian Pemerintahan Sekretariat Daerah Kabupaten Seruyan

Source: General Governance Administration Division of Administration Regional Secretariat of Seruyan Regency

Tabel 1.1.2 Letak, Batas, dan Luas Kabupaten Seruyan, 2018*Table 1.1.2 Location, Border, and Area of Seruyan Regency, 2018*

Letak / Location	B a t a s / Border	Luas / Area
(1)	(2)	(3)
111° 49' Bujur Timur/ <i>East Longitude</i>	Utara/ : <i>North</i>	Kabupaten Melawi Propinsi Kalimantan Barat / <i>Melawi Regency in Kalimantan Barat Province</i>
112° 84' Bujur Timur/ <i>East Longitude</i>	Timur/ : <i>East</i>	Kabupaten Kotawaringin Timur dan Kabupaten Katingan/ <i>Kotawaringin Timur and Katingan Regency</i>
0° 77' Lintang Selatan/ <i>South Latitude</i>	Selatan/ : <i>South</i>	Laut Jawa/ <i>Java Sea</i>
3° 56' Lintang Selatan/ <i>South Latitude</i>	Barat/ : <i>West</i>	Kabupaten Kotawaringin Barat dan Kabupaten Lamandau/ <i>Kota Waringin Barat and Lamandau Regency</i>
		16 404 Km ²

Sumber: Bagian Pemerintahan Sekretariat Daerah Kabupaten Seruyan

Source: *General Governance Administration Division of Administration Regional Secretariat of Seruyan Regency*

Tabel 1.1.3 Luas Wilayah Kabupaten Seruyan Menurut Kecamatan dan Desa / Kelurahan, 2018

Table 1.1.3 Area of Seruyan Regency by Subdistrict and Villages, 2018

Kecamatan / Kelurahan (Desa) <i>Subdistrict / Village</i>	Luas/ Area (km²)
(1)	(2)
010. Seruyan Hilir	<u>4 659,00</u>
001. Sungai Perlu	544,00
002. Kuala Pembuang II	74,00
005. Kuala Pembuang I	49,00
006. Pematang Limau	1 156,00
007. Tanjung Rangas	680,00
008. Muara Dua	475,00
009. Jahitan	741,00
010. Baung	882,00
016. Sungai Undang	44,00
017. Persil Raya	14,00
011. Seruyan Hilir Timur	<u>1 428,00</u>
001. Pematang Panjang	1 225,00
002. Sungai Bakau	133,00
003. Kartika Bhakti	24,00
004. Bangun Harja	15,00
005. Halimaung Jaya	15,00
006. Mekar Indah	16,00

Lanjutan Tabel 1.1.3/ *Continued Table 1.1.3*

Kecamatan / Kelurahan (Desa) <i>Subdistrict / Village</i>	Luas/ Area (km²)
(1)	(2)
020. Danau Sembuluh	<u>1 555,00</u>
001. Telaga Pulang	383,00
002. Sembuluh II	84,00
003. Cempaka Baru	201,00
004. Palingkau	132,00
005. Ulak Batu	190,00
006. Paren	93,00
007. Banua Usang	290,00
008. Sembuluh I	182,00
021. Seruyan Raya	<u>869,00</u>
001. Tabiku	102,00
002. Bangkal	144,00
003. Lanpasa	123,00
004. Terawan	269,00
005. Salunuk	231,00
030. H a n a u	<u>549,00</u>
001. Tanjung Hanau	50,00
002. Parang Batang	103,00
003. Bahaur	76,00
004. Pembuang Hulu I	64,00
005. Pembuang Hulu II	98,00
006. Derangga	58,00
012. Paring Raya	100,00
031. Danau Seluluk	<u>586,00</u>
001. Asam Baru	80,00
002. Rungau Raya	168,00
003. Tanjung Hara	70,00
004. Tanjung Paring	91,00
005. Panimba Raya	70,00
006. Tanjung Rangas II	107,00

Lanjutan Tabel 1.1.3/ *Continued Table 1.1.3*

Kecamatan/Kelurahan (Desa) <i>Subdistrict / Village</i>	Luas/ Area (km²)
(1)	(2)
040. Seruyan Tengah	<u>1 343,32</u>
003. Bumi Jaya	9,13
004. Sukorejo	9,13
008. Suka Maju	9,23
009. Suka Makmur	9,23
011. Suka Jaya	9,31
012. Batu Agung	9,31
015. Panca Jaya	9,23
016. Ringin Agung	9,18
018. Gantung Pengayuh	59,88
019. Teluk Bayur	67,97
020. Sukamandang	79,00
021. Ayawan	74,00
022. Mugi Panyuhu	50,00
023. Bukit Buluh	60,00
024. Tumbang Bai	86,00
025. Durian Tunggal	54,00
026. Rantau Pulut	83,00
027. Panyumpa	147,00
028. Pangke	280,00
029. Tangga Batu	228,72
041. Batu Ampar	<u>668,68</u>
001. Sebaby	83,00
002. Sandul	114,00
003. Suka Mulya	9,13
004. Kalang	105,00
005. Durian Kait	92,74
006. Sahabu	105,00
007. Wana Tirta	9,93
008. Batu Menangis	57,00
009. Derawa	92,88

Lanjutan Tabel 1.1.3 / *Continued Table 1.1.3*

Kecamatan/Kelurahan (Desa) <i>Subdistrict / Village</i>	Luas/ Area (km²)
(1)	(2)
050. Seruyan Hulu	<u>3 262,00</u>
008. Marandang	164,00
009. Tumbang Suei	169,00
010. Tumbang Manjul	492,00
011. Mojang Baru	571,00
012. Rantau Panjang	242,00
013. Mongoh Juoi	565,00
014. Tusuk Belawan	60,00
015. Tumbang Kalam	99,00
016. Tumbang Bahan	92,00
017. Tumbang Darap	104,00
019. Tumbang Kasai	59,00
020. Tumbang Setawai	49,00
021. Sepundu Hantu	62,00
022. Tumbang Kubang	37,00
023. Tumbang Sepan	46,00
024. Riam Batang	49,00
025. Tumbang Laku	173,00
026. Buntut Sapau	111,00
027. Tumbang Taberau	57,00
028. Tanjung Paku	61,00

Lanjutan Tabel 1.1.3/ *Continued Table 1.1.3*

Kecamatan/Kelurahan (Desa) <i>Subdistrict / Village</i>	Luas/ Area (km²)
(1)	(2)
051. Suling Tambun	<u>1 484,00</u>
001. Tumbang Magin	230,00
002. Tumbang Setoli	258,00
003. Tumbang Hentas	169,00
004. Tumbang Langkai	254,00
005. Tanjung Tukal	156,00
006. Rangkang Munduk	95,00
007. Tumbang Salau	239,00
008. Rantau Betung	11,00
009. Tumbang Gugup	72,00

Sumber: Bagian Pemerintahan Sekretariat Daerah Kabupaten Seruyan

Source: *General Governance Administration Division of Administration Regional Secretariat of Seruyan Regency*

Tabel 1.1.4 Banyaknya Desa Menurut Kecamatan serta Topografi Wilayah di Kabupaten Seruyan, 2018

Table 1.1.4 Number of Villages by Subdistrict and Topography in Seruyan Regency, 2018

Kecamatan/ Subdistrict	Puncak/ Lereng Peak/ Slope	Lembah Valley	Dataran Flat	Jumlah Total
(1)	(2)	(3)	(4)	(5)
010. Seruyan Hilir	-	-	10	10
011. Seruyan Hilir Timur	-	-	6	6
020. Danau Sembuluh	-	-	8	8
021. Seruyan Raya	-	-	5	5
030. Hanau	-	-	7	7
031. Danau Seluluk	-	-	6	6
040. Seruyan Tengah	-	-	20	20
041. Batu Ampar	-	-	9	9
050. Seruyan Hulu	-	-	20	20
051. Suling Tambun	-	-	9	9
Seruyan	-	-	100	100

Sumber: BPS, Pendataan Potensi Desa (Podes)

Source: BPS-Statistics Indonesia, Village Potential Data Collection

Tabel 1.1.5 Panjang dan Kedalaman Sungai di Kabupaten Seruyan, 2018

Table 1.1.5 Length and Depth of River in Seruyan Regency, 2018

Nama Sungai <i>Name of River</i>	Panjang / <i>Length</i>		Rata – rata / <i>Average</i>	
	Kilometer	Dapat dilayari (km)	Kedalaman / <i>Depth (m)</i>	Lebar / <i>Width (m)</i>
(1)	(2)	(3)	(4)	(5)
Seruyan	350	300	5	250

Sumber: Dinas Perhubungan Provinsi Kalimantan Tengah

Source: Transportation Office of Kalimantan Tengah Province

Tabel 1.1.6 Nama Sungai dan Anak Cabangnya di Kabupaten Seruyan, 2018

Table 1.1.6 Name of River and Its Branch in Seruyan Regency, 2018

Nama Sungai	Panjang	Cabang
<i>Name of River</i>	<i>Length</i>	<i>Branch</i>
(1)	(2)	(3)
Sungai Seruyan	350 km	Pukun, Kalua, Sembuluh, Lanan, Bai, Bahan, Kulai, Kale, Manjul, Salau

Sumber: Bagian Pemerintahan Sekretariat Daerah Kabupaten Seruyan

Source: General Governance Administration Division of Administration Regional Secretariat of Seruyan Regency

Tabel 1.1.7 Jarak Dari Ibu Kota Kecamatan ke Ibu Kota Kabupaten, 2018*Table 1.1.7 Distances from Capital of Subdistrict to Capital of Regency, 2018*

Kecamatan (Ibukota Kecamatan) <i>Capital of Subdistrict</i>	Jarak ke Ibukota Kabupaten <i>Long Distances Among Capital of Regency</i>	Rute Perjalanan <i>Route</i>
(1)	(2)	(3)
010. Seruyan Hilir (Kuala Pembuang)	0	-
011. Seruyan Hilir Timur (Pematang Panjang)	15	Kuala Pembuang - Pematang Panjang
020. Danau Sembuluh (Telaga Pulang)	225	Kuala Pembuang – Sampit - Telaga Pulang
021. Seruyan Raya (Terawan)	210	Kuala Pembuang - Sampit- Terawan
030. Hanau (Pembuang Hulu)	275	Kuala Pembuang -Sampit - Pembuang Hulu
031. Danau Seluluk (Asam Baru)	260	Kuala Pembuang –Sampit - Asam Baru
040. Seruyan Tengah (Rantau Pulut)	355	Kuala Pembuang -Sampit- Rantau Pulut
041. Batu Ampar (Sandul)	315	Kuala Pembuang -Sampit - Sandul
050. Seruyan Hulu (Tumbang Manjul)	470	Kuala Pembuang -Sampit- Rantau Pulut- Tumbang Manjul
051. Suling Tambun (Tumbang Langkai)	509	Kuala Pembuang -Sampit – Rantau Pulut- Tb. Manjul- Tb. Langkai

Sumber: Dinas Perhubungan Kabupaten Seruyan

Source: Transportation Office of Seruyan Regency



1.2 Iklim

1.2 Climate

Tabel 1.2.1 Jumlah Hari Hujan dan Curah Hujan Menurut Kecamatan dan Bulan di Kabupaten Seruyan, 2018

Table 1.2.1 Number of Raindays and Rainfalls by Subdistrict and Month in Seruyan Regency, 2018

Kecamatan / Subdistrict	Januari / January		Februari / February	
	Hari Hujan	Curah Hujan	Hari Hujan	Curah Hujan
	<i>Raindays</i>	<i>Rainfalls (mm)</i>	<i>Raindays</i>	<i>Rainfalls (mm)</i>
(1)	(2)	(3)	(4)	(5)
010. Seruyan Hilir	13	152,0	12	216,3
011. Seruyan Hilir Timur	-	-	-	-
020. Danau Sembuluh	19	261,0	14	124,4
021. Seruyan Raya	15	149,0	14	369,0
030. Hanau	27	386,0	16	107,0
031. Danau Seluluk	20	534,0	13	520,0
040. Seruyan Tengah	15	149,0	14	325,6
041. Batu Ampar	-	-	-	-
050. Seruyan Hulu	-	-	-	-
051. Suling Tambun	-	-	-	-
Rata-Rata Kabupaten Seruyan				

Lanjutan Tabel 1.2.1 / Continued Table 1.2.1

Kecamatan / Subdistrict	Maret / March		April / April	
	Hari Hujan	Curah Hujan	Hari Hujan	Curah Hujan
	<i>Raindays</i>	<i>Rainfalls (mm)</i>	<i>Raindays</i>	<i>Rainfalls (mm)</i>
(1)	(2)	(3)	(4)	(5)
010. Seruyan Hilir	11	129,5	15	83,0
011. Seruyan Hilir Timur	-	-	-	-
020. Danau Sembuluh	13	132,7	15	63,2
021. Seruyan Raya	19	362,0	22	324,0
030. Hanau	22	280,0	16	280,0
031. Danau Seluluk	21	295,5	25	842,5
040. Seruyan Tengah	18	153,2	20	271,0
041. Batu Ampar	-	-	-	-
050. Seruyan Hulu	-	-	-	-
051. Suling Tambun	-	-	-	-
Rata-Rata Kabupaten Seruyan				

Lanjutan Tabel 1.2.1 / *Continued Table 1.2.1*

Kecamatan / Subdistrict	Mei / May		Juni / June	
	Hari Hujan	Curah Hujan	Hari Hujan	Curah Hujan
	<i>Raindays</i>	<i>Rainfalls (mm)</i>	<i>Raindays</i>	<i>Rainfalls (mm)</i>
(1)	(2)	(3)	(4)	(5)
010. Seruyan Hilir	16	280,5	14	248,5
011. Seruyan Hilir Timur	-	-	-	-
020. Danau Sembuluh	16	75,6	9	50,7
021. Seruyan Raya	-	-	20	93,0
030. Hanau	21	251,0	11	193,0
031. Danau Seluluk	22	688,9	6	141,0
040. Seruyan Tengah	19	329,7	-	-
041. Batu Ampar	-	-	-	-
050. Seruyan Hulu	-	-	-	-
051. Suling Tambun	-	-	-	-
Rata-Rata Kabupaten Seruyan				

Lanjutan Tabel 1.2.1 / Continued Table 1.2.1

Kecamatan / Subdistrict	Juli / July		Agustus / August	
	Hari Hujan	Curah Hujan	Hari Hujan	Curah Hujan
	Raindays	Rainfalls (mm)	Raindays	Rainfalls (mm)
(1)	(2)	(3)	(4)	(5)
010. Seruyan Hilir	9	26,5	3	34,5
011. Seruyan Hilir Timur	-	-	-	-
020. Danau Sembuluh	6	25,6	3	15,2
021. Seruyan Raya	15	132,0	11	73,0
030. Hanau	12	208,0	10	67,0
031. Danau Seluluk	20	79,0	11	14,9
040. Seruyan Tengah	-	-	-	-
041. Batu Ampar	-	-	-	-
050. Seruyan Hulu	-	-	-	-
051. Suling Tambun	-	-	-	-
Rata-Rata Kabupaten Seruyan				

Lanjutan Tabel 1.2.1 / Continued Table 1.2.1

Kecamatan / Subdistrict	September / September		Oktober / October	
	Hari Hujan	Curah Hujan	Hari Hujan	Curah Hujan
	Raindays	Rainfalls (mm)	Raindays	Rainfalls (mm)
(1)	(2)	(3)	(4)	(5)
010. Seruyan Hilir	7	2 865,0	7	127,5
011. Seruyan Hilir Timur	-	-	-	-
020. Danau Sembuluh	7	65,8	5	45,6
021. Seruyan Raya	8	16,2	19	328,9
030. Hanau	12	281,5	20	732,5
031. Danau Seluluk	8	297,2	12	297,2
040. Seruyan Tengah	-	-	-	-
041. Batu Ampar	-	-	-	-
050. Seruyan Hulu	-	-	-	-
051. Suling Tambun	-	-	-	-
Rata-Rata Kabupaten Seruyan				

Lanjutan Tabel 1.2.1 / *Continued Table 1.2.1*

Kecamatan / Subdistrict	November / November		Desember / December	
	Hari Hujan	Curah Hujan	Hari Hujan	Curah Hujan
	<i>Raindays</i>	<i>Rainfalls (mm)</i>	<i>Raindays</i>	<i>Rainfalls (mm)</i>
(1)	(2)	(3)	(4)	(5)
010. Seruyan Hilir	14	208	19	288,5
011. Seruyan Hilir Timur				
020. Danau Sembuluh	24	193,2	19	179,3
021. Seruyan Raya	24	681	30	1523,9
030. Hanau	26	641,4	29	993
031. Danau Seluluk	15	340,3	22	409,9
040. Seruyan Tengah				
041. Batu Ampar				
050. Seruyan Hulu				
051. Suling Tambun				
Rata-Rata Kabupaten Seruyan				

Sumber: Dinas Ketahanan Pangan dan Pertanian Kabupaten Seruyan

Source: *Food Security and Agriculture Office of Seruyan Regency*

2

PEMERINTAHAN
GOVERNMENT



97

3

118

97

BPD

RW

Kelurahan

543

Desa

RT



PENJELASAN TEKNIS

1. **Desa/Kelurahan** adalah satuan organisasi pemerintahan terendah di Indonesia. Desa dipimpin oleh seorang kepala desa yang berada di bawah camat. Kepala desa dipilih secara demokratis oleh masyarakat sedangkan kepala kelurahan sedangkan kepala kelurahan ditunjuk dari pegawai negeri.
2. **Anggota Dewan Perwakilan Rakyat Daerah (DPRD)** dipilih melalui pemilihan umum (pemilu) dan dilantik dalam masa jabatan lima tahun.
3. **Pegawai Negeri Sipil (PNS)** adalah setiap warga Negara Republik Indonesia yang telah memenuhi syarat yang ditentukan, diangkat oleh pejabat yang berwenang, dan disertai tugas dalam jabatan negeri atau disertai tugas Negara lainnya, dan digaji berdasarkan peraturan perundangan-undangan yang berlaku. PNS terdiri dari PNS Pusat dan PNS daerah.

TECHNICAL NOTES

1. **Village** refers to the territory which the lowest administration unit of the Government of Indonesia. Village is headed by a village head who ranks directly below the subdistrict head. The heads of village (desa) are democratically elected by the community whereas heads of kelurahan (lurah) are appointed from civil servants.
2. **Members of the Regional House of Representatives (DPRD)** are elected through a general election and appointed for a five-years term of office.
3. **The Civil Servant (PNS)** is every citizen of the Republic of Indonesia who has been determined eligible, appointed by the authorized official, and assigned the duty in the state office, or charge of any other state duty, is paid based on legislation and regulation. PNS consists of central and regional civil servants.

**ULASAN**

Secara administrasi, sejak diterbitkannya Peraturan Daerah Kabupaten Seruyan Nomor 06 tahun 2010, kabupaten ini terjadi pemekaran menjadi 10 kecamatan yaitu Seruyan Hilir, Danau Sembuluh, Hanau, Seruyan Tengah, Seruyan Hulu, Seruyan Hilir Timur, Seruyan Raya, Danau Seluluk, Batu Ampar, dan Suling Tambun

Kabupaten Seruyan dibagi dalam 10 kecamatan dan 100 desa/kelurahan. Kecamatan dengan desa terbanyak adalah Seruyan Tengah dan Seruyan Hulu dengan 20 desa. Sementara kecamatan dengan jumlah desa paling sedikit adalah kecamatan Seruyan Raya dengan 5 desa.

DESCRIPTION

Administration, since 2010 (Regional Regulation No. 06/2010), all Subdistrict have split into 10 Subdistrict: Seruyan Hilir, Danau Sembuluh, Hanau, Seruyan Tengah, Seruyan Hulu, Seruyan Hilir Timur, Seruyan Raya, Danau Seluluk, Batu Ampar, dan Suling Tambun

Seruyan Regency consisted of 10 subdistricts and 100 villages. The subdistrict with the largest number of villages is Seruyan Tengah and Seruyan Hulu with 20 villages. While, Seruyan Raya subdistrict is the subdistrict with the least number of villages with 5 villages.

<https://seruyankab.go.id>

2.1 Wilayah Administratif*2.1 Administrative Area***Tabel 2.1.1 Jumlah Desa/Kelurahan menurut Kecamatan di Kabupaten Seruyan, 2018***Table 2.1.1 Number of Villages by Subdistrict in Seruyan Regency, 2018*

Kecamatan <i>Subdistrict</i>	Desa/Kelurahan <i>Villages</i>
(1)	(2)
Seruyan Hilir	10
Seruyan Hilir Timur	6
Danau Sembuluh	8
Seruyan Raya	5
Hanau	7
Danau Seluluk	6
Seruyan Tengah	20
Batu Ampar	9
Seruyan Hulu	20
Suling Tambun	9
Seruyan	100

Sumber: Peraturan Kepala Badan Pusat Statistik Nomor 3 Tahun 2019 Tanggal 6 Mei 2019 tentang Perubahan Atas Peraturan Kepala Badan Pusat Statistik Nomor 90 Tahun 2018 tentang Kode dan Nama Wilayah Kerja Statistik Tahun 2018

Source: *Government Division of Administration Regional Secretariat of Seruyan Regency Chief Statistician Regulation Number 3/2019, May 6 2019, as a revision of Chief Statistician Regulation Number 90 of 2018 on Code and Name of Regional Level of Data Collection.*

Tabel 2.1.2 Nama Kecamatan dan Ibukota Kecamatan di Kabupaten Seruyan, 2018

Table 2.1.2 Name of Subdistrict and Capital of Subdistrict in Seruyan Regency, 2018

Kecamatan Induk	Kecamatan Pemekaran	Ibukota
<i>Basic of Subdistrict</i>	<i>Division Subdistrict</i>	<i>Capital of Subdistrict</i>
(1)	(2)	(3)
Seruyan Hilir	Seruyan Hilir	Kuala Pembuang
	Seruyan Hilir Timur	Pematang Panjang
Danau Sembuluh	Danau Sembuluh	Telaga Pulang
	Seruyan Raya	Terawan
H a n a u	Hanau	Pembuang Hulu
	Danau Seluluk	Asam Baru
Seruyan Tengah	Seruyan Tengah	Rantau Pulut
	Batu Ampar	Sandul
Seruyan Hulu	Seruyan Hulu	Tumbang Manjul
	Suling Tambun	Tumbang Langkai

Sumber: Bagian Pemerintahan Sekretariat Daerah Kabupaten Seruyan

Source: Government Division of Administration Regional Secretariat of Seruyan Regency

Tabel 2.1.3 Jumlah Desa/ Kelurahan, Rukun Warga (RW) dan Rukun Tetangga (RT) Menurut Kecamatan Di Kabupaten Seruyan, 2018

Table 2.1.3 Number of Villages, Rukun Warga, and Rukun Tetangga by Subdistrict in Seruyan Regency, 2018

Kecamatan <i>Subdistrict</i>	Jumlah / <i>Number</i>			
	Desa <i>Villages</i>	Kelurahan <i>Villages</i>	RW	RT
(2)	(3)	(4)	(5)	(6)
Seruyan Hilir	8	2	12	45
Seruyan Hilir Timur	6	-	21	65
Danau Sembuluh	8	-	1	28
Seruyan Raya	5	-	9	44
Hanau	7	-	7	46
Danau Seluluk	6	-	12	56
Seruyan Tengah	19	1	40	145
Batu Ampar	9	-	13	44
Seruyan Hulu	20	-	3	49
Suling Tambun	9	-	-	21
Seruyan	97	3	118	543

Sumber: Dinas Pemberdayaan Masyarakat dan Desa Kabupaten Seruyan

Source: *Community and Village Empowerment Office of Seruyan Regency*

Tabel 2.1.4 Banyaknya Desa / Kelurahan menurut Kepemilikan Badan Permusyawaratan Desa/ Lembaga Musyawarah Kelurahan dan Kecamatan di Kabupaten Seruyan, 2018

Table 2.1.4 Number of Village by Village Consultative Board/Subdistrict Consultative Board and Subdistrict in Seruyan Regency, 2018

Kecamatan	Badan Permusyawaratan Desa		Lembaga Musyawarah Kelurahan	
	<i>Village Consultative Board</i>		<i>Village Consultative Board</i>	
Subdistrict	Ada	Tidak Ada	Ada	Tidak Ada
	<i>Available</i>	<i>Not Available</i>	<i>Available</i>	<i>Not Available</i>
(1)	(2)	(3)	(4)	(5)
010.Seruyan Hilir	8	-	-	2
011.Seruyan Hilir Timur	6	-	-	-
020.Danau Sembuluh	8	-	-	-
021.Seruyan Raya	5	-	-	-
030.H a n a u	7	-	-	-
031.Danau Seluluk	6	-	-	-
040.Seruyan Tengah	19	-	1	-
041.Batu Ampar	9	-	-	-
050.Seruyan Hulu	20	-	-	-
051.Suling Tambun	9	-	-	-
Seruyan	97	-	1	2

Sumber: BPS, Pendataan Potensi Desa (Podes)

Source: BPS-Statistics Indonesia, Village Potential Data Collection

Tabel 2.1.5 Nama Camat di Kabupaten Seruyan, Juni 2018*Table 2.1.5 Name of Subdistrict Chief in Seruyan Regency, June 2018*

Kecamatan Induk	Kecamatan Pemekaran	Nama Camat
<i>Basic of Subdistrict</i>	<i>Division Subdistrict</i>	<i>Chief of Subdistrict</i>
(1)	(2)	(3)
Seruyan Hilir	Seruyan Hilir	DIDI DARMADI, S.STP, M.Si.
	Seruyan Hilir Timur	SABIRIN, SP., MM.
Danau Sembuluh	Danau Sembuluh	ROBY KURNIAWAN, S.ST
	Seruyan Raya	MUHAMMAD HAIRUDDIN, S.Pd.,M.M.
H a n a u	Hanau	SARIAN, S.Pd.
	Danau Seluluk	ANANG DIRJO, SP
Seruyan Tengah	Seruyan Tengah	PRIMERMEN, S Hut
	Batu Ampar	SYAMSUDDIN SOEBEHAN, SE
Seruyan Hulu	Seruyan Hulu	SAMSUL, S.Pd.
	Sulling Tambun	LIPINUS, SE

Sumber: Bagian Pemerintahan Sekretariat Daerah Kabupaten Seruyan

Source: Government Division of Administration Regional Secretariat of Seruyan Regency

Tabel 2.1.6 Nama Kepala Desa di Kabupaten Seruyan, Juni 2018
Table 2.1.6 Name of Village Chief in Seruyan Regency, June 2018

Kecamatan / Kelurahan (Desa)	Kepala Desa/ Lurah
<i>Subdistrict / Village</i>	<i>Chief of Village</i>
(1)	(2)
010. Seruyan Hilir	
001. Sungai Perlu	H. HASANUDIN
002. Kuala Pembuang II	
005. Kuala Pembuang I	
006. Pematang Limau	M.SAWAL, S.ST
007. Tanjung Rangas	ABDUL SAMAD
008. Muara Dua	HAMRI
009. Jahitan	MUHAMMAD AHYAR
010. Baung	PIMING
016. Sungai Undang	EKA PUSPITA SARI
017. Persil Raya	ABDUL RAHIM
011. Seruyan Hilir Timur	
001. Pematang Panjang	KADIRAN
002. Sungai Bakau	YUYUN ERAWATI
003. Kartika Bhakti	USNI
004. Bangun Harja	MAHMUD HASANI
005. Halimaung Jaya	SLAMET
006. Mekar Indah	DARMAJI

Lanjutan Tabel 2.1.6/ *Continued Table 2.1.6*

Kecamatan / Kelurahan (Desa) <i>Subdistrict / Ward (Village)</i>	Kepala Desa/ Lurah <i>Chief of Village/Ward</i>
(1)	(2)
020. Danau Sembuluh	
001. Telaga Pulang	JOYO
002. Sembuluh II	AHMAD SYUKUR
003. Cempaka Baru	ARDIANSYAH
004. Palingkau	SUDHARMONO, D.Pdi
005. Ulak Batu	SYAHRAN
006. Paren	YUDI SHARA
007. Banua Usang	EDI SUPIAN, S.Pd
008. Sembuluh I	HERY SUBRATA, S.Kom
021. Seruyan Raya	
001. Tabiku	ADI
002. Bangkal	MARKUNI
003. Lanpasa	YUSNI
004. Terawan	ASMIRIN
005. Salunuk	IMAM BASUKI
030. Hanau	
001. Tanjung Hanau	AHMAD DIRUN
002. Parang Batang	JONIANSYAH
003. Bahaur	ABDU RAJAK
004. Pembuang Hulu I	SUPIANSYAH
005. Pembuang Hulu II	M.ALI WARDANA
006. Derangga	ALIADIM JONO
012. Paring Raya	JAIRANI
031. Danau Seluluk	
001. Asam Baru	RUBIANTO
002. Rungau Raya	HERNANDI
003. Tanjung Hara	IDIY
004. Tanjung Paring	SYAHRANI
005. Panimba Raya	SUKARTO
006. Tanjung Rangas II	ANANG DARDI

Lanjutan Tabel 2.1.6/ *Continued Table 2.1.6*

Kecamatan / Kelurahan (Desa) <i>Subdistrict / Ward (Village)</i>	Kepala Desa/ Lurah <i>Chief of Village/Ward</i>
(1)	(2)
040. Seruyan Tengah	
003. Bumi Jaya	DWI PRAYITNO
004. Sukorejo	SAMSUDIN
008. Suka Maju	MUHDARIN
009. Suka Makmur	HARTO
011. Suka Jaya	TAUFIKURROHMAN
012. Batu Agung	ANTONIUS RUSMANTO
015. Panca Jaya	PANJI IRAWAN, SH
016. Ringin Agung	JUMIRAN
018. Gantung Pengayuh	MUHAMMAD SUHARDI, S.Pd
019. Teluk Bayur	SULESDI
020. Sukamandang	HADRIANTO
021. Ayawan	SYAHRUDIN
022. Mugi Panyuhu	MARDIANTO
023. Bukit Buluh	AHMAD SUGIANTO
024. Tumbang Bai	HUSING
025. Durian Tunggal	MUHAMMAD RIDWAN
026. Rantau Pulut	
027. Panyumpa	RUSTAN NASE
028. Pangke	MORISNO
029. Tangga Batu	Drs. HAMIANSYAH
041. Batu Ampar	
001. Sebaby	MUHAMMAD LATIF
002. Sandul	A. AYADIN
003. Suka Mulya	KHOIRUL ANAM
004. Kalang	PUMA
005. Durian Kait	BARNABAS
006. Sahabu	JUHRIANSYAH
007. Wana Tirta	LAMARI
008. Batu Menangis	SOQIBUL FAJAR ISMAIL
009. Derawa	IPIU PANGKONG

Lanjutan Tabel 2.1.6/ *Continued Table 2.1.6*

Kecamatan / Kelurahan (Desa) <i>Subdistrict / Ward (Village)</i>	Kepala Desa/ Lurah <i>Chief of Village/Ward</i>
(1)	(2)
050. Seruyan Hulu	
008. Marandang	HARMANTO
009. Tumbang Suei	JAMAHER
010. Tumbang Manjul	SASWIRAI
011. Mojang Baru	SUPRIADI
012. Rantau Panjang	RUSNADI
013. Mongoh Juoi	PEDRA YUSTITO
014. Tusuk Belawan	DUYANTO
015. Tumbang Kalam	HARIYONO
016. Tumbang Bahan	BAMBANG. S
017. Tumbang Darap	TARLAN
019. Tumbang Kasai	ABANG SYAMSUDIN
020. Tumbang Setawai	SIMBAR
021. Sepundu Hantu	LUTER
022. Tumbang Kubang	HEMAN.S
023. Tumbang Sepan	JAMALUDIN
024. Riam Batang	B.JUANG.AS
025. Tumbang Laku	SAPARDIANTO
026. Buntut Sapau	KIANSEN
027. Tumbang Taberau	MARDIUS.J
028. Tanjung Paku	ALNODES BILL NATALISRO
051. Suling Tambun	
001. Tumbang Magin	HENDRIK, S.Pd
002. Tumbang Setoli	SUVIYANI
003. Tumbang Hentas	KISMANTO
004. Tumbang Langkai	WILYANSON
005. Tanjung Tukal	HARDIYANSEN
006. Rangkang Munduk	NASIR, S.Pd
007. Tumbang Salau	SIGUN
008. Rantau Betung	SANDITO
009. Tumbang Gugup	DOSEN

Sumber: Bagian Administrasi Pemerintahan Umum Sekretariat Daerah
Kabupaten Seruyan

Source: *Government Division of Administration Regional Secretariat of Seruyan
Regency*

2.2 Dewan Perwakilan Rakyat Daerah

2.2 House of Representative

Tabel 2.2.1 Komposisi Anggota DPRD Menurut Fraksi dan Komisi di Kabupaten Seruyan, 2018

Table 2.2.1 Composition House of Representatives Member by Parties and Commission in Seruyan Regency, 2018

Fraksi / Parties	Komisi			Pimpinan Dewan Board of Directors	Jumlah Total
	I Hukum dan Pemerintahan/ Law and Government	II Ekonomi dan Pembangunan/ Economic and Development	III Kesejahteraan Rakyat / Social Welfare		
(1)	(2)	(3)	(4)	(5)	(6)
Nasdem	1	1	-	1	3
PDI-P	1	3	1	1	6
Golkar	2	1	1	1	5
GKB	1	1	2	-	4
PAN	1	2	1	-	4
PD	1	2	-	-	3
Jumlah / Total	7	10	5	3	25

Sumber: Sekretariat DPRD Kabupaten Seruyan

Source: House of Representatives Secretariat of Seruyan Regency

Tabel 2.2.2 Jumlah Anggota DPRD Menurut Fraksi dan Jenis Kelamin di Kabupaten Seruyan, 2018

Table 2.2.2 Number of The Seruyan's House of Representatives Members by Fraction and Sex, 2018

Fraksi / Fraction	Jumlah Anggota			Persentase Anggota DPRD Perempuan
	Laki-laki	Perempuan	Jumlah	Percentage of Women in House of Representatives
	Male	Female	Total	(%)
(1)	(2)	(3)	(4)	(5)
Nasdem	3	-	3	-
PDI-P	6	-	6	-
Golkar	3	2	5	40,00
GKB	3	1	4	25,00
PAN	3	1	4	25,00
PD	2	1	3	33,33
Jumlah / Total	20	5	25	20,00

Sumber: Sekretariat DPRD Kabupaten Seruyan

Source: House of Representatives Secretariat of Seruyan Regency

Tabel 2.2.3 Jumlah Anggota DPRD Menurut Tingkat Pendidikan Di Kabupaten Seruyan, 2018

Table 2.2.3 Number of The Seruyan's House of Representatives Members by Level of Education, 2018

Tingkat Pendidikan <i>Level of Education</i>	Jumlah Anggota <i>Member</i>
(1)	(2)
SLTA	14
Diploma I/II	-
Akademi/DIII	-
DIV	-
S1	11
S2	-
S3	-
Jumlah / Total	25

Sumber: Sekretariat DPRD Kabupaten Seruyan

Source: House of Representatives Secretariat of Seruyan Regency

Tabel 2.2.4 Jumlah Rapat DPRD Kabupaten Seruyan Menurut Jenisnya, 2014-2018

Table 2.2.4 Number of Seruyan's House of Representatives Meeting by The Subject of Meeting, 2014-2018

Jenis Rapat <i>Subject of Meeting</i>	2014	2015	2016	2017	2018
(1)	(2)	(3)	(4)	(5)	(6)
Rapat Pleno	-	-	-	-	-
Rapat Komisi I	4	2	1	-	4
Rapat Komisi II	4	3	1	-	4
Rapat Komisi III	4	2	1	-	4
Rapat Fraksi	2	-	-	-	-
Rapat Panitia	-	2	1	2	2
Rapat Kerja	3	-	5	9	31
Rapat Gabungan	-	-	3	2	-
Rapat Koordinasi Pimpinan	-	-	-	1	-
Rapat Pimpinan Dewan	1	-	-	-	-
Rapat Badan Kehormatan	1	-	-	-	-
Jumlah/Total	19	9	12	14	45

Sumber: Sekretariat DPRD Kabupaten Seruyan

Source: House of Representatives Secretariat of Seruyan Regency

Tabel 2.2.5 Jumlah Keputusan DPRD Kabupaten Seruyan Menurut Jenisnya, 2014-2018

Table 2.2.5 Number of Decision Created by The Seruyan's House of Representatives by The Subject of Decision, 2014-2018

Jenis Keputusan <i>Kinds of Decision</i>	2014	2015	2016	2017	2018
(1)	(2)	(3)	(4)	(5)	(6)
Peraturan Daerah	7	10	7	7	7
Keputusan DPRD	7	12	8	12	10
Keputusan Pimpinan DPRD	5	3	8	8	6
Keputusan Badan Musyawarah	10	11	14	12	12
Keputusan Badan Anggaran	2	7	2	-	-
Panitia Urusan Rumah Tangga	-	-	-	-	-
Jumlah/ Total	31	33	39	39	35

Sumber: Sekretariat DPRD Kabupaten Seruyan

Source: House of Representatives Secretariat of Seruyan Regency

Tabel 2.2.6 Jumlah Peraturan Daerah, Peraturan Bupati, Keputusan Bupati dan Instruksi Bupati di Kabupaten Seruyan, 2014-2018

Table 2.2.6 Number of Local Government's Regulations, Mayor's Regulations, Mayor's Decision and Mayor's Instructions in Seruyan Regency, 2014-2018

Uraian <i>Descriptions</i>	2014	2015	2016	2017	2018
(1)	(2)	(3)	(4)	(5)	(6)
1. Peraturan Daerah/ <i>Local Government's Regulations</i>	6	10	6	3	5
2. Peraturan Bupati/ <i>Mayor's Regulations</i>					
a. Uraian Tugas	-	24	-	-	1
b. Pembentukan Organisasi	1	3	29	-	1
c. Pendelegasian Wewenang	-	1	1	1	-
d. Peraturan Bupati Lainnya	35	45	32	38	26
3. Keputusan Bupati/ <i>Mayor's Decisions</i>					
a. Pembentukan Panitia	22	20	27	27	22
b. Pembentukan Tim	57	57	74	97	70
c. Keputusan Bupati Lainnya	438	452	416	479	467
4. Instruksi Bupati/ <i>Mayor's Instructions</i>	2	2	2	7	-
Jumlah/Total	561	614	587	652	592

Sumber: Bagian Hukum Sekretariat Daerah Kabupaten Seruyan

Source: Law Division of Administration Regional Secretariat of Seruyan Regency

2.3 Sumber Daya Manusia *2.3 Human Resource*

Tabel 2.3.1 Jumlah Pegawai Negeri Sipil (PNS) Menurut Jabatan di Kabupaten Seruyan, 2018

Table 2.3.1 Number of Local Civil Servants by Occupation in Seruyan Regency, 2018

Jabatan <i>Occupation</i>	Jumlah Pegawai Negeri <i>Number of Civil Servant</i>
(1)	(2)
Eselon V/ 5 th Echelon	-
Eselon IV/ 4 th Echelon	373
Eselon III/ 3 rd Echelon	140
Eselon II/ 2 nd Echelon	32
Eselon I/ 1 st Echelon	-
Jumlah/ Total	545

Sumber: Badan Kepegawaian dan Pengembangan Sumber Daya Manusia Kabupaten Seruyan

Source: Regional Employment and Human Resources Development Agency of Seruyan Regency

Tabel 2.3.2 Jumlah Pegawai Negeri Sipil (PNS) Menurut Pendidikan dan Jenis Kelamin di Kabupaten Seruyan, 2018

Table 2.3.2 Number of Central and Local Civil Servants by Level of Education and Sex in Seruyan Regency, 2018

Pendidikan	Jenis Kelamin		
	Sex		Jumlah
	Laki-laki	Perempuan	
(1)	Male	Female	Total
(1)	(2)	(3)	(4)
Sampai dengan SD <i>Up to Primary School</i>	7	2	9
SMP/Sederajat <i>General/Vocational Junior High School</i>	22	3	25
SMA/Sederajat <i>General/Vocational Senior High School</i>	445	235	680
Diploma I/II/III <i>Diploma I/II/III</i>	230	412	642
S1/ Diploma IV <i>Undergraduate</i>	718	724	1442
S2 <i>Graduate</i>	108	44	152
S3 <i>Postgraduate</i>	1	1	2
Jumlah/ Total	1 531	1 421	2 952

Sumber: Badan Kepegawaian dan Pengembangan Sumber Daya Manusia Kabupaten Seruyan

Source: Regional Employment and Human Resources Development Agency of Seruyan Regency

**Tabel 2.3.3 Jumlah Pegawai Negeri Sipil (PNS) Menurut Golongan
Kepangkatan dan Jenis Kelamin di Kabupaten Seruyan, 2018**

*Table 2.3.3 Number of Civil Servants by Hierarchy and Sex in Seruyan
Regency, 2018*

Golongan Kepangkatan <i>Hierarchy</i>	Jenis Kelamin/Sex		
	Laki-Laki <i>Male</i>	Perempuan <i>Female</i>	Jumlah <i>Total</i>
(1)	(2)	(3)	(4)
I/A (Juru Muda)	2	-	2
I/B (Juru Muda Tingkat I)	3	2	5
I/C (Juru)	4	1	5
I/D (Juru Tingkat I)	10	2	12
Golongan I/Range I	19	5	24
II/A (Pengatur Muda)	35	21	56
II/B (Pengatur Muda Tingkat I)	93	85	178
II/C (Pengatur)	184	106	290
II/D (Pengatur Tingkat I)	98	120	218
Golongan II/Range II	410	332	742
III/A (Penata Muda)	216	346	562
III/B (Penata Muda Tingkat I)	199	273	472
III/C (Penata)	226	221	447
III/D (Penata Tingkat I)	172	127	299
Golongan III/Range III	813	967	1 780
IV/A (Pembina Muda)	209	104	313
IV/B (Pembina Muda Tingkat I)	54	13	67
IV/C (Pembina)	25	-	25
IV/D (Pembina Tingkat I)	1	-	1
Golongan IV/Range IV	289	117	406
Jumlah/Total	1 531	1 421	2 952

Sumber: Badan Kepegawaian dan Pengembangan Sumber Daya Manusia Kabupaten Seruyan

Source: Regional Employment and Human Resources Development Agency of Seruyan Regency

Tabel 2.3.4 Jumlah Pegawai Negeri Sipil (PNS) Menurut Dinas/Instansi Pemerintah dan Golongan di Kabupaten Seruyan, 2018

Table 2.3.4 Number of Local Civil Servants by Institution/ Boards in Seruyan Regency, 2018

Dinas/ Instansi Pemerintah	Golongan PNS				Jumlah
	I	II	III	IV	Total
(1)	(2)	(3)	(4)	(5)	(6)
1. Sekretariat Daerah	2	45	50	15	112
2. Sekretariat DPRD	-	14	14	4	32
3. Inspektorat	-	9	15	5	29
4. Badan Perencanaan Pembangunan Daerah	-	10	18	5	33
5. Badan Pengelola Keuangan dan Aset Daerah	-	18	34	3	55
6. Badan Kepegawaian dan Pengembangan Sumber Daya Manusia	1	12	15	3	31
7. Badan Pengelola Perpajakan dan Retribusi Daerah	-	12	23	4	39
8. Badan Penanggulangan Bencana Daerah	-	6	10	3	19
9. Badan Kesatuan Bangsa dan Politik	-	3	15	4	22
10. Dinas Pendidikan	3	120	841	252	1 216
11. Dinas Kesehatan	-	157	217	6	380
12. Dinas Pekerjaan Umum dan Penataan Ruang	1	39	40	4	84

Lanjutan Tabel 2.3.4 / *Continued Table 2.3.4*

	Dinas/ Instansi Pemerintah (1)	Golongan PNS				Jumlah
		I (2)	II (3)	III (4)	IV (5)	Total (6)
13	Dinas Perumahan, Kawasan Pemukiman, dan Pertanahan	1	8	16	4	29
14.	Dinas Sosial	-	8	15	5	28
15.	Dinas Tenaga Kerja dan Transmigrasi	1	11	17	6	35
16.	Dinas Ketahanan Pangan dan Pertanian	2	14	56	5	77
17.	Dinas Lingkungan Hidup	-	2	16	6	24
18.	Dinas Kependudukan dan Pencatatan Sipil	-	10	14	7	31
19.	Dinas Perhubungan	-	23	19	4	46
20.	Dinas Komunikasi, Informatika, dan Statistik	-	9	12	3	24
21.	Dinas Koperasi, Usaha Kecil dan Menengah, Perindustrian, dan Perdagangan	-	6	14	4	24
22.	Dinas Pemberdayaan Perempuan, Perlindungan Anak, Pengendalian Penduduk, dan Keluarga Berencana	-	12	21	5	38
23.	Dinas Penanaman Modal dan Pelayanan Terpadu Satu Pintu	-	8	18	3	29
24.	Dinas Pemberdayaan Masyarakat dan Desa	-	9	13	4	26

Lanjutan Tabel 2.3.4/ *Continued Table 2.3.4*

	Dinas/ Instansi Pemerintah (1)	Golongan PNS				Jumlah
		I	II	III	IV	Total
		(2)	(3)	(4)	(5)	(6)
25.	Dinas Kepemudaan, Olah Raga, Pariwisata, dan Kebudayaan	1	10	16	6	33
26.	Dinas Perpustakaan dan Kearsipan	-	7	7	4	18
27.	Dinas Perikanan	1	8	13	5	27
28.	Rumah Umum Sakit Daerah Kuala Pembuang	1	20	83	4	108
29.	Rumah Umum Sakit Daerah Hanau	-	9	41	-	50
30.	Satuan Polisi Pamong Praja dan Kebakaran	-	28	11	5	44
31.	Kecamatan Seruyan Hilir	3	16	16	1	36
32.	Kecamatan Seruyan Hilir Timur	-	8	8	1	17
33.	Kecamatan Seruyan Raya	-	9	7	3	19
34.	Kecamatan Danau Sembuluh	-	8	6	2	16
35.	Kecamatan Danau Seluluk	-	3	6	1	10
36.	Kecamatan Batu Ampar	-	4	5	2	11
37.	Kecamatan Hanau	3	10	11	2	26

Lanjutan Tabel 2.3.4/ *Continued Table 2.3.4*

Dinas/ Instansi Pemerintah	Golongan PNS				Jumlah <i>Total</i>
	I	II	III	IV	
(1)	(2)	(3)	(4)	(5)	(6)
38. Kecamatan Seruyan Tengah	1	12	10	2	25
39. Kecamatan Seruyan Hulu	1	8	9	2	20
40. Kecamatan Suling Tambun	2	5	7	1	15
41. Sekretariat Komisi Pemilihan Umum Daerah	-	12	1	1	14
Jumlah/ Total 2018	24	742	1 780	406	2 952
2017	32	839	1 777	400	3 048
2016	30	945	1 724	379	3 078
2015	42	1 048	1 928	391	3 409
2014	31	987	1 711	412	3 141
2013	28	1 048	1 612	401	3 089

Sumber: Badan Kepegawaian dan Pengembangan Sumber Daya Manusia Kabupaten Seruyan

Source: *Regional Employment and Human Resources Development Agency of Seruyan Regency*

Tabel 2.3.5 Jumlah Pegawai Negeri Sipil (PNS) Menurut Dinas/Instansi Pemerintah dan Tingkat Pendidikan di Kabupaten Seruyan, 2018

Table 2.3.5 Number of Civil Servants by Institution/Board and Level of Education in Seruyan Regency, 2018

Dinas/ Instansi Pemerintah	Tingkat Pendidikan							Jumlah
	SD	SLTP	SLTA	DI/ DII/ DIII	S-1/DIV	S-2	S-3	Total
(1)	(2)	(3)	(4)	(5)	(6)	(7)	(8)	(9)
Sekretariat Daerah	1	2	45	10	42	11	1	112
Sekretariat DPRD	-	-	16	3	10	3	-	32
Inspektorat	-	1	7	2	17	2	-	29
Badan Perencanaan Pembangunan Daerah	-	-	10	1	19	3	-	33
Badan Pengelola Keuangan dan Aset Daerah	-	1	18	9	23	4	-	55
Badan Kepegawaian dan Pengembangan Sumber Daya Manusia	-	1	11	2	15	2	-	31
Badan Pengelola Perpajakan dan Retribusi Daerah	-	-	11	4	21	3	-	39
Badan Penanggulangan Bencana Daerah	-	-	8	-	8	3	-	19
Badan Kesatuan Bangsa dan Politik	-	-	4	-	13	5	-	22
Dinas Pendidikan	1	4	166	168	853	23	1	1 216

Lanjutan Tabel 2.3.5/ *Continued Table 2.3.5*

Dinas/ Instansi Pemerintah	Tingkat Pendidikan							Jumlah
	SD	SLTP	SLTA	DI/ DII/ DIII	S- 1/DIV	S-2	S-3	Total
(1)	(2)	(3)	(4)	(5)	(6)	(7)	(8)	(9)
Dinas Kesehatan	-	1	46	255	68	10	-	380
Dinas Pekerjaan Umum dan Penataan Ruang	-	2	33	10	28	11	-	84
Dinas Perumahan, Kawasan Pemukiman, dan Pertanahan	-	2	7	1	14	5	-	29
Dinas Sosial	-	-	7	3	15	3	-	28
Dinas Tenaga Kerja dan Transmigrasi	1	-	11	4	16	3	-	35
Dinas Ketahanan Pangan dan Pertanian	-	2	16	7	46	6	-	77
Dinas Lingkungan Hidup	-	-	3	1	14	6	-	24
Dinas Kependudukan dan Pencatatan Sipil	-	-	13	4	12	2	-	31
Dinas Perhubungan	-	-	20	15	9	2	-	46

Lanjutan Tabel 2.3.5/ *Continued Table 2.3.5*

Dinas/ Instansi Pemerintah	Tingkat Pendidikan							Jumlah
	SD	SLTP	SLTA	DI/ DII/ DIII	S-1	S-2	S-3	Total
(1)	(2)	(3)	(4)	(5)	(6)	(7)	(8)	(9)
Dinas Komunikasi, Informatika, dan Statistik	-	-	11	1	10	2	-	24
Dinas Koperasi, Usaha Kecil dan Menengah, Perindustrian, dan Perdagangan	-	-	6	3	11	4	-	24
Dinas Pemberdayaan Perempuan, Perlindungan Anak, Pengendalian Penduduk, dan Keluarga Berencana	-	-	15	5	14	4	-	38
Dinas Penanaman Modal dan Pelayanan Terpadu Satu Pintu	-	-	6	4	14	5	-	29
Dinas Pemberdayaan Masyarakat dan Desa	-	-	7	3	13	3	-	26
Dinas Kepemudaan, Olah Raga, Pariwisata, dan Kebudayaan	1	-	11	6	12	3	-	33
Dinas Perpustakaan dan Kearsipan	-	-	7	1	8	2	-	18

Lanjutan Tabel 2.3.5/ *Continued Table 2.3.5*

Dinas/ Instansi Pemerintah	Tingkat Pendidikan							Jumlah
	SD	SLTP	SLTA	DI/ DII/ DIII	S-1	S-2	S-3	Total
(1)	(2)	(3)	(4)	(5)	(6)	(7)	(8)	(9)
Dinas Perikanan	-	2	7	3	12	3	-	27
Rumah Umum Sakit Daerah Kuala Pembuang	-	2	10	62	28	6	-	108
Rumah Umum Sakit Daerah Hanau	-	-	4	34	11	1	-	50
Satuan Polisi Pamong Praja dan Kebakaran	-	-	30	-	10	4	-	44
Kecamatan Seruyan Hilir	2	1	17	2	12	2	-	36
Kecamatan Seruyan Hilir Timur	-	-	8	2	6	1	-	17
Kecamatan Seruyan Raya	-	-	9	1	4	2	-	16
Kecamatan Danau Sembuluh	-	-	11	2	5	1	-	19
Kecamatan Danau Seluluk	-	-	4	2	3	1	-	10
Kecamatan Batu Ampar	-	-	5	1	5	-	-	11
Kecamatan Hanau	1	2	11	3	8	1	-	26
Kecamatan Seruyan Tengah	1	-	19	1	4	-	-	25

Lanjutan Tabel 2.3.5/ *Continued Table 2.3.5*

Dinas/ Instansi Pemerintah	Tingkat Pendidikan							Jumlah
	SD	SLTP	SLTA	DI/ DII/ DIII	S-1	S-2	S- 3	Total
(1)	(2)	(3)	(4)	(5)	(6)	(7)	(8)	(9)
Kecamatan Seruyan Hulu	1	-	10	3	6	-	-	20
Kecamatan Suling Tambun	-	2	7	3	3	-	-	15
Sekretariat Komisi Pemilihan Umum Daerah	-	-	13	1	-	-	-	14
Jumlah/ Total 2018	9	25	680	642	1 442	152	2	2 952
2017	12	25	703	670	1 478	158	2	3 048

Sumber: Badan Kepegawaian dan Pengembangan Sumber Daya Manusia
Kabupaten Seruyan

Source: *Regional Employment and Human Resources Development Agency of
Seruyan Regency*

Tabel 2.3.6 Jumlah PNS dan CPNS di Instansi Vertikal Menurut Golongan dan Jenis Kelamin di Kabupaten Seruyan, 2018

Table 2.3.6 Number of Civil Servants Vertical Institution by Rank of Position and Sex in Seruyan Regency, 2018

Intansi / Institution	I		II		III		IV		Jumlah / Total	
	L	P	L	P	L	P	L	P	L	P
(1)	(2)	(3)	(4)	(5)	(6)	(7)	(8)	(9)	(10)	(11)
1. Kejaksaan Negeri	-	-	4	1	8	2	1	-	13	3
2. KP2KP/Kantor Perpajakan	-	-	4	-	-	-	1	-	5	-
3. UPTD/ SAMSAT	-	-	1	-	3	-	1	-	5	-
4. Kantor Kementerian Agama	-	-	1	3	19	13	3	3	23	19
5. Badan Pusat Statistik	-	-	-	-	8	10	1	-	9	10
6. BPN	-	-	4	1	-	-	-	-	15	5
7. KPU
8. Kantor UPP Kelas III Teluk Segintung	-	-	1	1	3	1	1	-	5	2
9. Bandara Kuala Pembuang	-	-	13	1	5	-	-	-	18	1
10. SPTN Wilayah II Kuala Pembuang TNTP	-	-	-	1	5	-	-	-	5	1
11. SPTN Wilayah I Pembuang Hulu TNTP	-	-	8	-	4	1	-	-	12	1

Sumber: Masing-masing instansi yang bersangkutan

Source: Each Authority

Tabel 2.3.7 Jumlah PNS dan CPNS di Instansi Vertikal Menurut Tingkat Pendidikan di Kabupaten Seruyan, 2018

Table 2.3.7 Number of Civil Servants Vertical Institution by Education Level in Seruyan Regency, 2018

Instansi / Institution	Tingkat Pendidikan / Level of Education							Jumlah
	SD	SLTP	SLTA	DI/II/II I	S-1	S-2	S-3	Total
(1)	(2)	(3)	(4)	(5)	(6)	(7)	(8)	(9)
1. Kejaksaan Negeri	-	-	4	1	10	1	-	16
2. KP2KP/Kantor Perpajakan	-	-	-	4	-	1	-	5
3. UPTD/ SAMSAT	-	-	1	-	4	-	-	5
4. Kantor Kementerian Agama	-	-	4	-	35	3	-	42
5. Badan Pusat Statistik	-	-	-	-	17	2	-	20
6. BPN	-	-	3	6	11	-	-	20
7. KPU	-	-	13	-	3	1	-	17
8. Kantor UPP Kelas III Teluk Segintung	-	-	3	-	3	1	-	7
9. Bandara Kuala Pembuang	-	-	14	3	1	1	-	19
10. SPTN Wilayah II Kuala Pembuang TNTP	-	-	4	1	3	-	-	6
11. SPTN Wilayah I Pembuang Hulu TNTP	-	-	10	2	1	-	-	13

Sumber: Masing-masing instansi yang bersangkutan

Source: Each Authority

Tabel 2.3.8 Jumlah Pegawai di Perusahaan/ BUMN/ BUMD Menurut Jenis Kelamin di Kabupaten Seruyan, 2018

Table 2.3.8 Number of Employee in Company by Sex in Seruyan Regency, December 2018

Instansi <i>Institution</i>	Jenis Kelamin		Jumlah <i>Total</i>
	L	P	
(1)	(2)	(3)	(4)
1. BRI Unit Kuala Pembuang	6	5	11
2. BRI Unit Pembuang Hulu	6	3	9
3. Bank Kalteng Kuala Pembuang	12	5	17
4. Bank Kalteng Pembuang Hulu	5	1	6
5. Bank Kalteng Rantau Pulut	4	1	5
6. Bank Mandiri Kuala Pembuang	23	5	28
7. Bank Negara Indonesia	8	2	10
8. Pegadaian Kuala Pembuang	6	-	6
9. PDAM Kuala Pembuang	16	5	21
10. PT POS Kuala Pembuang
11. PT POS Pembuang Hulu
12. PT PLN Kuala Pembuang	46	3	49
13. PT Telkom Kuala Pembuang

Sumber: Masing-masing instansi yang bersangkutan

Source: Each Authority

Tabel 2.3.9 Jumlah Personel POLRI dan Jajaran Menurut Jenis Golongan Kepangkatan di Kabupaten Seruyan, 2018

Table 2.3.9 Number of Police by Type of Faction/ Rank in Seruyan Regency, 2018

Jenis Golongan/ Kepangkatan <i>Type of Faction/ Rank</i>	Jumlah <i>Total</i>
(1)	(2)
1. AKBP	1
2. KOMPOL	3
3. AKP	5
4. IPTU	8
5. IPDA	7
6. AIPTU	4
7. AIPDA	11
8. BRIPKA	54
9. BRIGADIR	94
10. BRIPTU	32
11. BRIPDA	31
Jumlah/ Total 2018	247
2017	265
2016	265

Sumber: Kepolisian Resor Seruyan

Source: Regent Headquarter Police of Seruyan Regency

2.4 Keuangan Pemerintah

2.4 Government Finance

Tabel 2.4.1 Realisasi Penerimaan Daerah Menurut Jenis Penerimaan Di Kabupaten Seruyan (Miliar Rupiah), 2017-2018

Table 2.4.1 Realization of Expenditure Budget by Fund Resource in APBD of Seruyan Regency, 2017-2018

Jenis Penerimaan / Fund Resource	2017	2018
(1)	(2)	(3)
1. Pendapatan Asli Daerah (PAD)	110 649	93 254
a. Hasil Pajak Daerah	60 038	46 850
b. Hasil Retribusi Daerah	10 213	16 458
c. Hasil Pengelolaan Kekayaan Daerah yang dipisahkan	6 536	7 529
d. Lain-lain Pendapatan Asli Daerah yang Sah	33 862	22 417
2. Pendapatan Transfer	986 986	1 015 414
a. Dana Perimbangan	863 834	886 362
b. Transfer dari Pemerintah Pusat Lainnya	87 501	91 782
c. Transfer Pemerintah Provinsi	35 651	32 270
3. Lain-lain Pendapatan yang Sah	2 346	17 913
a. Pendapatan Hibah	1 000	17 738
b. Pendapatan Lainnya	1 346	0,176
Jumlah	1 099 981	1 126 581

Sumber: Badan Pengelolaan Keuangan dan Aset Daerah Kabupaten Seruyan (BPKAD)

Source: DPKAD of Seruyan Regency

Tabel 2.4.2 Realisasi Pengeluaran Daerah Menurut Jenis Pengeluaran Di Kabupaten Seruyan (Miliar Rupiah), 2016-2017

Table 2.4.2 Realization Expenditure Budget by Expenditure in APBD of Seruyan Regency, 2016-2017

Jenis Pengeluaran/ <i>Kind of Expenditure</i>	2017	2018
(1)	(2)	(3)
1. Belanja Operasi	720 299	719 962
a. Belanja Pegawai	319 165	331 708
b. Belanja Barang dan Jasa	184 378	179 780
c. Bunga	15 636	-
c. Belanja Subsidi	-	-
d. Belanja Hibah	55 696	49 738
e. Belanja Bantuan Sosial	0,29	3 746
f. Belanja Bantuan Keuangan	145 424	154 990
2. Belanja Modal	321 261	314 813
3. Belanja Tidak Terduga	-	-
4. Transfer	5 795	4 673
Jumlah	1 047 355	1 038 448

Sumber: Badan Pengelolaan Keuangan dan Aset Daerah (BPKAD) Kabupaten Seruyan

Source: DPKAD of Seruyan Regency

3

PENDUDUK DAN KETENAGAKERJAAN *POPULATION AND EMPLOYMENT*



197.839 jiwa

Jumlah penduduk Kabupaten Seruyan Tahun 2018 /
Total population of Seruyan Regency in 2018



Dari keseluruhan penduduk /
Of the whole population

70,41% usia produktif 15-64 tahun
productive age 15-64 years

Dari penduduk usia
15 tahun ke atas/
*From the population of
15 years or older*

71,60% bekerja /
working



PENJELASAN TEKNIS

1. **Sumber utama data kependudukan** adalah sensus penduduk yang dilaksanakan setiap sepuluh tahun sekali. Sensus Penduduk telah dilaksanakan sebanyak enam kali sejak Indonesia merdeka yaitu tahun 1961,1971, 1980, 1990, 2000 dan 2010.
2. **Kepadatan penduduk** adalah banyaknya penduduk per kilometer persegi.
3. **Rasio jenis kelamin** adalah perbandingan antara banyaknya penduduk laki-laki dengan banyaknya penduduk perempuan pada suatu daerah dan waktu tertentu. Biasanya dinyatakan dengan banyaknya penduduk laki-laki untuk 100 penduduk perempuan.
4. **Rumah tangga** adalah seseorang atau sekelompok orang yang mendiami sebagian atau seluruh bangunan fisik/sensus, dan biasanya tinggal bersama serta pengelolaan makanan dari satu dapur. Yang dimaksud makan dari satu dapur adalah jika pengurusan kebutuhan sehari-harinya dikelola bersama-sama menjadi satu.
5. **Rata-rata anggota rumah tangga** adalah angka yang menunjukkan rata-rata jumlah anggota rumah tangga per rumah tangga.
6. **Sumber utama data ketenagakerjaan** adalah Survei Angkatan Kerja Nasional (Sakernas).

TECHNICAL NOTES

1. ***The main source of demographic data** is the population census, which is conducted every ten years. Population Census has been conducted six times since Indonesia's independence: 1961, 1971, 1980, 1990, 2000 and 2010.*
2. ***Population density** is the number of inhabitants per square kilometer.*
3. ***Sex ratio** is the ratio of males population in a given area and time usually expressed as the number of males for every 100 females.*
4. ***Household** is an individual or group of people living in a physical/census building unit or part of it and usually commit on a common provision for food and other essential of living. Common provision for food means one organizing daily needs for all of household members.*
5. ***Average household size** is the average number of household members per household.*
6. ***The main source of employment data** is National Labour Force Survey (Sakernas).*

7. **Penduduk usia kerja** adalah penduduk yang berumur 15 tahun ke atas.
8. **Angkatan kerja** adalah penduduk usia kerja (15 tahun ke atas) yang bekerja, atau punya pekerjaan namun sementara tidak bekerja dan pengangguran.
9. **Bekerja** adalah melakukan pekerjaan dengan maksud memperoleh atau membantu memperoleh pendapatan atau keuntungan dan lamanya bekerja paling sedikit 1 jam secara terus menerus dalam seminggu yang lalu (termasuk pekerja keluarga tanpa upah yang membantu dalam suatu usaha/kegiatan ekonomi).
10. **Lapangan usaha** adalah bidang kegiatan dari pekerjaan/tempat bekerja dimana seseorang bekerja. Klasifikasi lapangan usaha mengikuti Klasifikasi Baku Lapangan Usaha Indonesia (KBLI) dalam 1 digit.
7. **Working age population** is persons of 15 years and over.
8. **Labor force or economically active** are persons of 15 years and over, who in the previous week were working, temporarily absent from work but having jobs and unemployment.
9. **The concept of working** means activity intended to earn income by doing work or helping to do work at least one hour continuously during the reference week (including unpaid family worker/s for any economic activity).
10. **Industry** is field of a person's activity or establishment. The classification of industries follows the Indonesia Standard Industrial Classification (KBLI) in one digit.

ULASAN**DESCRIPTION**

Berdasarkan Sensus Penduduk 2010 penduduk kabupaten Seruyan sebanyak 139.931 orang dan diproyeksikan mencapai 197.839 pada tahun 2018. Dari total proyeksi jumlah penduduk tahun 2018, 27,53 persen berusia antara 0 dan 14 tahun, 70,41 persen antara 15 dan 64 tahun, dan sebanyak 2,05 persen berusia di atas 65 tahun. Rasio jenis kelamin tahun 2018 penduduk laki-laki terhadap penduduk perempuan sebesar 117. Hal ini berarti di antara 117 penduduk laki-laki ada 100 penduduk perempuan. Jumlah rumah tangga kabupaten Seruyan pada tahun 2018 sebanyak 55.737 dengan rata-rata jumlah anggota rumah tangga sebanyak 3,55 orang.

Kepadatan penduduk kabupaten Seruyan hanya sebesar 12 orang/km². Kepadatan penduduk antar kecamatan cukup beragam dengan kepadatan penduduk tertinggi sebesar 53 orang/km² di kecamatan Hanau dan terendah sebesar 3 orang/km² di kecamatan Suling Tambun.

According the 2010 National Population Cencus the population of Seruyan Regency was 139.931 and projected to reach 197.839 in 2018. Of the total 2018 population projection, 27,53 percent were aged between 0 and 14 years, 70,41 percent between 15 and 64 years, while 2,05 persen were aged over 65. Male sex ratio of 2018 was about 117. This means in 117male population there are 100 female population. The number of households in Seruyan Regency in 2018 was about 55.737 with average number of resident per household was 3,55 people.

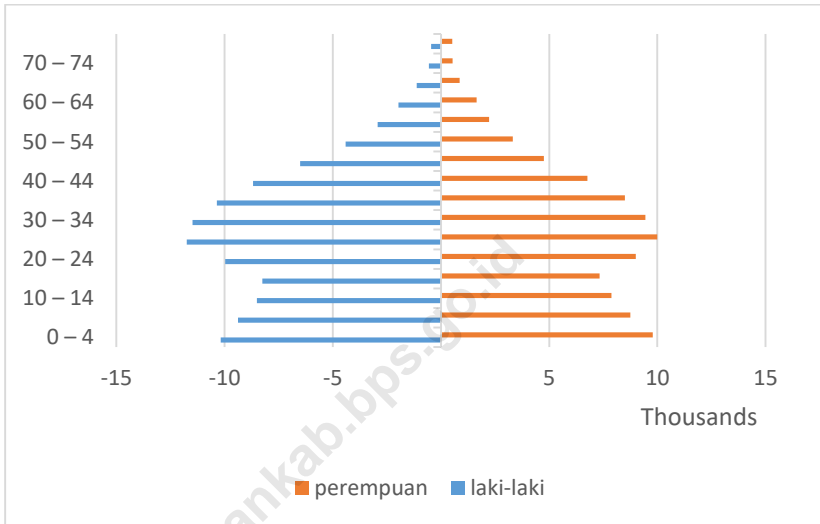
Population dencity of Seruyan regency is about 12 people per km². The population dencity between subdistrict is quite diverse. The highest population dencity is in Hanau subdistrict with 53 people per km² and the lowest one is in Suling Tambun subdistrict with 3 people per km².

3.1 Penduduk

3.1 Population

Gambar 3.1.1 Piramida Penduduk Kabupaten Seruyan, 2018

Picture 3.1.1 The Population Pyramid of Seruyan Regency, 2018)



Sumber: Proyeksi Penduduk Kabupaten/Kota Provinsi Kalimantan Tengah Tahun 2010-2020 (BAPPENAS, BPS, dan UNFPA)

Source: *Regency/Municipality Population Projection of Kalimantan Tengah Province 2010-2020 (BAPPENAS, BPS, dan UNFPA)*

Tabel 3.1.1 Penduduk, Laju Pertumbuhan Penduduk, Distribusi Persentase Penduduk, Kepadatan Penduduk, Rasio Jenis Kelamin Penduduk menurut Kecamatan di Kabupaten Seruyan, 2010 dan 2018

Table 3.1.1 Population, Population Growth Rate, Percentage Distribution of Population, Population Density, and Population Sex Ratio by Subdistrict in Seruyan Regency, 2010 and 2018

Kecamatan <i>Subdistrict</i>	Jumlah Penduduk (orang) / <i>Population</i>			Laju Pertumbuhan Penduduk per Tahun (%)	
	2010 ¹	2010 ²	2018 ²	2000- 2010	2010- 2018
(1)	(2)	(3)	(4)	(5)	(6)
Seruyan Hilir	29 456	29 603	39 192	2,33	3,57
Seruyan Hilir Timur	6 790	6 824	9 048	-4,06	3,59
Danau Sembuluh	10 425	10 480	14 230	2,65	3,90
Seruyan Raya	18 910	19 010	25 858	23,98	3,92
H a n a u	18 527	18 651	29 076	4,44	5,71
Danau Seluluk	16 424	16 534	25 852	11,97	5,75
Seruyan Tengah	20 044	20 144	26 710	1,34	3,59
Batu Ampar	7 378	7 415	9 831	3,80	3,59
Seruyan Hulu	9 332	9 391	14 058	3,91	5,17
Suling Tambun	2 645	2 661	3 984	3,75	5,17
Seruyan	139 931	140 713	197 839	4,00	4,35

Lanjutan Tabel/Continued Table 3.1.1

Kecamatan <i>Subdistrict</i>	Persentase Penduduk <i>Percentage of Total Population</i>		Kepadatan Penduduk per <i>km²</i> <i>Population Density per sq.km</i>	
	2010 ²	2018 ²	2010 ²	2018 ²
	(1)	(8)	(9)	(10)
Seruyan Hilir	21,05	19,81	6	8
Seruyan Hilir Timur	4,85	4,57	5	6
Danau Sembuluh	7,45	7,19	7	9
Seruyan Raya	13,51	13,07	22	30
Hanau	13,24	14,70	34	53
Danau Seluluk	11,74	13,07	28	44
Seruyan Tengah	14,32	13,50	15	20
Batu Ampar	5,27	4,97	11	15
Seruyan Hulu	6,67	7,11	3	4
Suling Tambun	1,89	2,01	2	3
Seruyan	100,00	100,00	9	12

Lanjutan Tabel/*Continued Table 3.1.1*

Kecamatan <i>Subdistrict</i>	Rasio Jenis Kelamin/ <i>Population Sex Ratio</i>	
	2010 ²	2018 ²
(1)	(11)	(12)
Seruyan Hilir	110	110
Seruyan Hilir Timur	104	104
Danau Sembuluh	118	118
Seruyan Raya	129	129
Hanau	115	115
Danau Seluluk	129	129
Seruyan Tengah	113	114
Batu Ampar	118	118
Seruyan Hulu	110	110
Suling Tambun	111	111
Seruyan	116	117

Catatan/Note: ¹ Hasil SP2010 (Mei)/*The result of the 2010 Population Census (May)*

² Hasil Proyeksi Penduduk Indonesia 2015-2035 (Pertengahan tahun/Juni)/*The result of Indonesia Population Projection 2010-2035 (mid year/June)*

Sumber: BPS, Sensus Penduduk (SP) 2010, dan Proyeksi Penduduk Indonesia 2010-2035

Source: *BPS-Statistics Indonesia, 2010 Population Census, and Indonesia Population Projection 2010-2035*

Tabel 3.1.2 Proyeksi Jumlah Penduduk Menurut Kelompok Umur, Jenis Kelamin, dan Rasio Jenis Kelamin di Kabupaten Seruyan, 2018

Table 3.1.2 Projection of Number of Population by Age Group, Sex, and Sex Ratio in Seruyan Regency, 2018

Kelompok Umur <i>Age Group</i>	Jenis Kelamin / Sex			Rasio Jenis Kelamin
	Laki-laki <i>Male</i>	Perempuan <i>Female</i>	Jumlah <i>Total</i>	Sex Ratio
(1)	(2)	(3)	(4)	(5)
0 – 4	10 177	9 786	19 963	104
5 – 9	9 376	8 753	18 129	107
10 – 14	8 515	7 872	16 387	108
15 – 19	8 262	7 335	15 597	113
20 – 24	9 974	9 000	18 974	111
25 – 29	11 750	9 995	21 745	118
30 – 34	11 481	9 450	20 931	121
35 – 39	10 356	8 505	18 861	122
40 – 44	8 683	6 763	15 446	128
45 – 49	6 506	4 746	11 252	137
50 – 54	4 410	3 312	7 722	133
55 – 59	2 936	2 218	5 154	132
60 – 64	1 965	1 652	3 617	119
65 – 69	1 119	863	1 982	130
70 – 74	556	541	1 097	103
75 +	459	523	982	88
Jumlah / Total	106 525	91 314	197 839	117

Sumber: Proyeksi Penduduk Kabupaten/Kota Provinsi Kalimantan Tengah Tahun 2010-2020 (BAPPENAS, BPS, dan UNFPA)/ regency/Municipality Population Projection of Kalimantan Tengah Province 2010-2020 (BAPPENAS, BPS, dan UNFPA)

Tabel 3.1.3 Proyeksi Jumlah Rumah Tangga dan Penduduk Menurut Kecamatan Di Kabupaten Seruyan, 2010 dan 2018

Table 3.1.3 Number of Household and Population by Subdistrict in Seruyan Regency, 2010 and 2018

Kecamatan <i>Subdistrict</i>	Rumah Tangga (ribu) <i>Household (thousand)</i>		Rata-rata Banyaknya Anggota Rumah Tangga <i>Average Household Size</i>	
	2010	2018	2010	2018
(1)	(2)	(3)	(4)	(5)
Seruyan Hilir	7 566	10 266		3,82
Seruyan Hilir Timur	1 810	2 459		3,68
Danau Sembuluh	2 980	4 109		3,46
Seruyan Raya	5 717	7 892		3,28
Hanau	5 586	8 407		3,46
Danau Seluluk	5 138	7 748		3,34
Seruyan Tengah	5 607	7 615		3,51
Batu Ampar	2 136	2 900		3,39
Seruyan Hulu	2 331	3 420		4,11
Suling Tambun	628	921		4,33
Seruyan	39 499	55 737		3,55

Sumber: Proyeksi Penduduk Kabupaten/Kota Provinsi Kalimantan Tengah Tahun 2010-2020 (BAPPENAS, BPS, dan UNFPA)

Source: *Regency/Municipality Population Projection of Kalimantan Tengah Province 2010-2020 (BAPPENAS, BPS, dan UNFPA)*

Tabel 3.1.4 Proyeksi Jumlah Rumah Tangga, Penduduk dan Rasio Jenis Kelamin Menurut Kecamatan per Desa/ Kelurahan di Kabupaten Seruyan, 2018

Table 3.1.4 Number of Household, Population, and Sex Ratio by Subdistrict per Village / Ward in Seruyan Regency, 2018

Kecamatan/Desa/Kelurahan / Subdistrict/ Village/ Ward	Rumah Tangga / Household	Penduduk / Population			Rasio Jenis Kelamin / Sex Ratio
		Laki-laki / Male	Perempuan / Female	Jumlah / Total	
(1)	(2)	(3)	(4)	(5)	(6)
010. Seruyan Hilir	10 266	20 560	18 632	39 192	110
001. Sungai Perlu	30	55	62	117	89
002. Kuala Pembuang II	2 815	5 725	5 314	11 039	108
005. Kuala Pembuang I	2 771	5 495	5 189	10 684	106
006. Pematang Limau	851	1 542	1 405	2 947	110
007. Tanjung Rangas	1 353	2 789	2 237	5 026	125
008. Muara Dua	157	300	283	583	106
009. Jahitan	105	283	225	508	126
010. Baung	638	1 119	900	2 019	124
016. Sungai Undang	899	1 943	1 762	3 705	110
017. Persil Raya	647	1 309	1 255	2 564	104
011. Seruyan Hilir Timur	2 459	4 618	4 430	9 048	104
001. Pematang Panjang	1 051	2 030	1 949	3 979	104
002. Sungai Bakau	199	388	366	754	106
003. Kartika Bhakti	393	754	708	1 462	106
004. Bangun Harja	258	491	469	960	105
005. Halimaung Jaya	233	395	391	786	101
006. Mekar Indah	325	560	547	1 107	102

Lanjutan Tabel 3.1.4 / Continued Tabel 3.1.4

Kecamatan/Desa/Kelurahan / Subdistrict/Village/Ward	Rumah Tangga/ Household	Penduduk / Population			Rasio Jenis Kelamin Sex Ratio
		Laki-laki	Perempuan	Jumlah	
		Male	Female	Total	
(1)	(2)	(3)	(4)	(5)	(6)
020. Danau Sembuluh	4 109	7 695	6 535	14 230	118
001. Telaga Pulang	519	984	895	1 879	110
002. Sembuluh II	716	1 299	1 151	2 450	113
003. Cempaka Baru	144	325	309	634	105
004. Palingkau	51	103	85	188	121
005. Ulak Batu	61	114	117	231	97
006. Paren	350	584	512	1 096	114
007. Banua Usang	303	557	500	1 057	111
008. Sembuluh I	1 965	3 729	2 966	6 695	126
021. Seruyan Raya	7 892	14 555	11 303	25 858	129
001. Tabiku	2 001	3 792	2 650	6 442	143
002. Bangkal	1 223	2 524	2 118	4 642	119
003. Lanpasa	1 029	1 843	1 542	3 385	120
004. Terawan	2 052	3 662	2 898	6 560	126
005. Salunuk	1 587	2 734	2 095	4 829	131
030. Hanau	8 407	15 556	13 520	29 076	115
001. Tanjung Hanau	329	711	592	1 303	120
002. Parang Batang	827	1 480	1 238	2 718	120
003. Bahaur	479	903	832	1 735	109
004. Pembuang Hulu I	2 953	5 191	4 424	9 615	117
005. Pembuang Hulu II	1 860	3 667	3 370	7 037	109
006. Derangga	1 836	3 352	2 804	6 156	120
012. Paring Raya	123	252	260	512	97
031. Danau Seluluk	7 748	14 558	11 294	25 852	129
001. Asam Baru	2 368	4 861	3 614	8 475	135
002. Rungau Raya	4 629	8 153	6 255	14 408	130
003. Tanjung Hara	281	589	543	1 132	108
004. Tanjung Paring	170	331	366	697	90
005. Panimba Raya	46	107	99	206	108
006. Tanjung Rangas II	254	517	417	934	124

Lanjutan Tabel 3.1.4 / Continued Tabel 3.1.4

Kecamatan/Desa/Kelurahan / Subdistrict/Village/ Ward	Rumah Tangga/ Household	Penduduk / Population				Rasio Jenis Kelamin Sex Ratio
		Laki-laki	Perempuan	Jumlah		
		Male	Female	Total		
(1)	(2)	(3)	(4)	(5)	(6)	
040. Seruyan Tengah	7 615	14 201	12 509	26 710	114	
003. Bumi Jaya	557	1 105	929	2 034	119	
004. Sukorejo	476	976	862	1 838	113	
008. Suka Maju	397	843	736	1 579	115	
009. Suka Makmur	406	801	641	1 442	125	
011. Suka Jaya	320	598	549	1 147	109	
012. Batu Agung	463	897	812	1 709	110	
015. Panca Jaya	156	294	270	564	109	
016. Ringin Agung	372	711	494	1 205	144	
018. Gntng Pengayuh	192	366	411	777	89	
019. Teluk Bayur	129	204	226	430	90	
020. Sukamandang	1 584	2 202	1 908	4 110	115	
021. Ayawan	605	1 347	1 201	2 548	112	
022. Mugi Panyuhu	56	151	104	255	145	
023. Bukit Buluh	84	215	185	400	116	
024. Tumbang Bai	299	591	470	1 061	126	
025. Durian Tunggal	118	229	219	448	105	
026. Rantau Pulut	959	1 946	1 792	3 738	109	
027. Penyumpa	82	154	157	311	98	
028. Pangke	246	362	372	734	97	
029. Tangga Batu	114	209	171	380	122	
041. Batu Ampar	2 900	5 318	4 513	9 831	118	
001. Sebaby	199	446	428	874	104	
002. Sandul	740	1 334	1 139	2 473	117	
003. Suka Mulya	159	289	269	558	107	
004. Kalang	294	545	437	982	125	
005. Durian Kait	217	397	361	758	110	
006. Sahabu	534	981	781	1 762	126	
007. Wana Tirta	403	751	687	1 438	109	
008. Batu Manangis	100	178	124	302	144	
009. Derawa	254	397	287	684	138	

Lanjutan Tabel 3.1.4/ *Continued Tabel 3.1.4*

Kecamatan/Desa/Kelurahan / <i>Subdistrict/Village/Ward</i>	Rumah Tangga / <i>Household</i>	Penduduk / <i>Population</i>			Rasio Jenis Kelamin / <i>Sex Ratio</i>
		Laki-laki / <i>Male</i>	Perempuan / <i>Female</i>	Jumlah / <i>Total</i>	
(1)	(2)	(3)	(4)	(5)	(6)
050. Seruyan Hulu	3 420	7 364	6 694	14 058	110
008. Marandang	47	88	83	171	106
009. Tumbang Suei	56	128	107	235	120
010. Tumbang Manjul	877	1 930	1 773	3 703	109
011. Mojang Baru	97	207	205	412	101
012. Rantau Panjang	134	287	279	566	103
013. Mongoh Juoi	76	160	150	310	107
014. Tusuk Belawan	85	208	198	406	105
015. Tumbang Kalam	47	104	94	198	111
016. Tumbang Bahan	83	242	239	481	101
017. Tumbang Darap	1 125	2 283	1 897	4 180	120
019. Tumbang Kasai	95	182	179	361	102
020. Tumbang Setawai	48	106	111	217	95
021. Sepundu Hantu	81	185	184	369	101
022. Tumbang Kubang	139	295	279	574	106
023. Tumbang Sepan	9	46	43	89	107
024. Riam Batang	74	166	127	293	131
025. Tumbang Laku	97	241	229	470	105
026. Buntut Sapau	85	166	193	359	86
027. Tumbang Taberau	40	105	91	196	115
028. Tanjung Paku	125	235	233	468	101

Lanjutan Tabel 3.1.4/ Continued Tabel 3.1.4

Kecamatan/Desa/Kelurahan / Subdistrict/Village/Ward	Rumah Tangga/ Household	Penduduk / Population			
		Laki-laki	Perempuan	Jumlah	Rasio Jenis Kelamin
		Male	Female	Total	Sex Ratio
(1)	(22)	(23)	(24)	(25)	(26)
051. Suling Tambun	921	2 100	1 884	3 984	111
001. Tumbang Magin	52	164	134	298	122
002. Tumbang Setoli	157	428	391	819	109
003. Tumbang Hentas	16	25	41	66	61
004. Tumbang Langkai	355	678	543	1 221	125
005. Tanjung Tukul	27	69	62	131	111
006. Rangkang Munduk	49	112	111	223	101
007. Tumbang Salau	45	119	112	231	106
008. Rantau Betung	65	151	158	309	96
009. Tumbang Gugup	155	354	332	686	107
Seruyan	55 737	106 525	91 314	197 839	117

Sumber: Proyeksi Penduduk Kabupaten/Kota Provinsi Kalimantan Tengah Tahun 2010-2020 (BAPPENAS, BPS, dan UNFPA)

Source: Regency/Municipality Population Projection of Kalimantan Tengah Province 2010-2020 (BAPPENAS, BPS, dan UNFPA)

Tabel 3.1.5 **Kepadatan dan Rata-Rata Banyaknya Anggota Rumah Tangga Menurut Kecamatan di Kabupaten Seruyan, 2018**

Table 3.1.5 Population Density and Average of Household Member by Subdistrict in Seruyan Regency, 2018

Kecamatan <i>Subdistrict</i>	Luas Wilayah*) <i>Area (Km2)</i>	Banyaknya		Kepada-tan <i>Density (jiwa/Km2)</i>	Rata-rata per Rumah tangga <i>Average of Household Member</i>
		Penduduk / Popula-tion	Rumah Tangga /House-hold		
(1)	(2)	(3)	(4)	(5)	(6)
010. Seruyan Hilir	4 659,00	39 192	10 266	8	3,82
011. Seruyan Hilir Timur	1 428,00	9 048	2 459	6	3,68
020. Danau Sembuluh	1 555,00	14 230	4 109	9	3,46
021. Seruyan Raya	869,00	25 858	7 892	30	3,28
030. Hanau	549,00	29 076	8 407	53	3,46
031. Danau Seluluk	586,00	25 852	7 748	44	3,34
040. Seruyan Tengah	1 343,32	26 710	7 615	20	3,51
041. Batu Ampar	668,68	9 831	2 900	15	3,39
050. Seruyan Hulu	3 262,00	14 058	3 420	4	4,11
051. Suling Tambun	1 484,00	3 984	921	3	4,33
Seruyan	16 404,00	197 839	55 737	12	3,55

Sumber: Proyeksi Penduduk Kabupaten/Kota Provinsi Kalimantan Tengah Tahun 2010-2020 (BAPPENAS, BPS, dan UNFPA); Bagian Administrasi Pemerintah Daerah Sekretariat Daerah Kabupaten Seruyan

Source: *Regency/Municipality Population Projection of Kalimantan Tengah Province 2010-2020 (BAPPENAS, BPS, dan UNFPA)*

Tabel 3.1.6 **Kepadatan Penduduk dan Rata-Rata Banyaknya Anggota per Rumah Tangga Menurut Desa/Kelurahan di Kabupaten Seruyan, 2018**

Table 3.1.6 Population Density and Average of Household Member by Village/Ward in Seruyan Regency, 2018

Kecamatan/ Desa/ Kelurahan / Subdistrict/ Village/ Ward	Luas Wilayah / Area (Km2)	Banyaknya / Quantity		Kepada- tan / Density (jiwa / Km2)	Rata-rata per Rumah tangga / Average of Household Member
		Penduduk /Popula- tion	Rumah tangga / household		
(1)	(2)	(3)	(4)	(5)	(6)
010. Seruyan Hilir	4 659	39 192	10 266	8,41	3,82
001. Sungai Perlu	544	117	30	0,22	3,9
002. Kuala Pembuang II	74	11 039	2 815	149,18	3,92
005. Kuala Pembuang I	49	10 684	2 771	218,04	3,86
006. Pematang Limau	1 156	2 947	851	2,55	3,46
007. Tanjung Rangas	680	5 026	1 353	7,39	3,71
008. Muara Dua	475	583	157	1,23	3,71
009. Jahitan	741	508	105	0,69	4,84
010. Baung	882	2 019	638	2,29	3,16
016. Sungai Undang	44	3 705	899	84,20	4,12
017. Persil Raya	14	2 564	647	183,14	3,96
011. Seruyan Hilir Timur	1 428	9 048	2 459	6,34	3,68
001. Pematang Panjang	1 225	3 979	1 051	3,25	3,79
002. Sungai Bakau	133	754	199	5,67	3,79
003. Kartika Bhakti	24	1 462	393	60,92	3,72
004. Bangun Harja	15	960	258	64,00	3,72
005. Halimaung Jaya	15	786	233	52,4	3,37
006. Mekar Indah	16	1 107	325	69,19	3,41

Lanjutan Tabel 3.1.6 / *Continued Tabel 3.1.6*

Kecamatan/ Desa/ Kelurahan / Subdistrict/ Village/ Ward	Luas Wilayah / Area (Km2)	Banyaknya / Quantity		Kepada- tan / Density (jiwa / Km2)	Rata-rata per Rumah tangga / Average of Household Member
		Penduduk / Popula- tion	Rumah tangga / household		
(1)	(2)	(3)	(4)	(5)	(6)
020. Danau Sembuluh	1 555	13 728	3 946	8,83	3,48
001. Telaga Pulang	383	1 879	519	4,91	3,62
002. Sembuluh II	84	2 450	716	29,17	3,42
003. Cempaka Baru	201	634	144	3,15	4,40
004. Palingkau	132	188	51	1,42	3,69
005. Ulak Batu	190	231	61	1,22	3,79
006. Paren	93	1 096	350	11,78	3,13
007. Banua Usang	290	1 057	303	3,64	3,49
008. Sembuluh I	182	6 695	1 965	36,79	3,41
021. Seruyan Raya	869	25 858	7 892	29,76	3,28
001. Tabiku	102	6 442	2 001	63,16	3,22
002. Bangkal	144	4 642	1 223	32,24	3,80
003. Lanpasa	123	3 385	1 029	27,52	3,29
004. Terawan	269	6 560	2 052	24,39	3,20
005. Salunuk	231	4 829	1 587	20,90	3,04
030. H a n a u	549	29 076	8 407	52,96	3,46
001. Tanjung Hanau	50	1 303	329	26,06	3,96
002. Parang Batang	103	2 718	827	26,39	3,29
003. Bahaur	76	1 735	479	22,83	3,62
004. Pembuang Hulu I	64	9 615	2 953	150,23	3,26
005. Pembuang Hulu II	98	7 037	1 860	71,81	3,78
006. Derangga	58	6 156	1 836	106,14	3,35
012. Paring Raya	100	512	123	5,12	4,16
031. Danau Seluluk	586	25 852	7 748	44,12	3,34
001. Asam Baru	80	8 475	2 368	105,94	3,58
002. Rungau Raya	168	14 408	4 629	85,76	3,11
003. Tanjung Hara	70	1 132	281	16,17	4,03
004. Tanjung Paring	91	697	170	7,66	4,10
005. Panimba Raya	70	206	46	2,94	4,48
006. Tanjung Rangas II	107	934	254	8,73	3,68

Lanjutan Tabel 3.1.6/ Continued Tabel 3.1.6

Kecamatan/ Desa/ Kelurahan / Subdistrict/ Village/ Ward	Luas Wilayah / Area (Km2)	Banyaknya / Quantity		Kepada- tan / Density (jiwa / Km2)	Rata-rata per Rumah tangga / Average of Household Member
		Penduduk / Popula- tion	Rumah tangga / household		
(1)	(2)	(3)	(4)	(5)	(6)
040. Seruyan Tengah	1,343	26 710	7 615	19.88	3.51
003. Bumi Jaya	9.13	2 034	557	222.78	3.65
004. Sukorejo	9.13	1 838	476	201.31	3.86
008. Suka Maju	9.23	1 579	397	171.07	3.98
009. Suka Makmur	9.23	1 442	406	156.23	3.55
011. Suka Jaya	9.31	1 147	320	123.2	3.58
012. Batu Agung	9.31	1 709	463	183.57	3.69
015. Panca Jaya	9.23	564	156	61.11	3.62
016. Ringin Agung	9.18	1 205	372	131.26	3.24
018. Gantung Pengayuh	59.88	777	192	12.98	4.05
019. Teluk Bayur	67.97	430	129	6.33	3.33
020. Sukamandang	79	4 110	1 584	52.03	2.59
021. Ayawan	74	2 548	605	34.43	4.21
022. Mugi Panyuhu	50	255	56	5.1	4.55
023. Bukit Buluh	60	400	84	6.67	4.76
024. Tumbang Bai	86	1 061	299	12.34	3.55
025. Durian Tunggal	54	448	118	8.3	3.8
026. Rantau Pulut	83	3 738	959	45.04	3.9
027. Panyumpa	147	311	82	2.12	3.79
028. Pangke	280	734	246	2.62	2.98
029. Tangga Batu	228.72	380	114	1.66	3.33
041. Batu Ampar	669	9 831	2 900	14.7	3.39
001. Sebaby	83	874	199	10.53	4.39
002. Sandul	114	2 473	740	21.69	3.34
003. Suka Mulya	9.13	558	159	61.12	3.51
004. Kalang	105	982	294	9.35	3.34
005. Durian Kait	92.74	758	217	8.17	3.49
006. Sahabu	105	1 762	534	16.78	3.3
007. Wana Tirta	9.93	1 438	403	144.81	3.57
008. Batu Menangis	57	302	100	5.3	3.02
009. Derawa	92.88	684	254	7.36	2.69

Lanjutan Tabel 3.1.6/ *Continued Tabel 3.1.6*

Kecamatan/ Desa/ Kelurahan / Subdistrict/ Village/ Ward	Luas Wilayah / Area (Km2)	Banyaknya / Quantity		Kepada- tan / Density (jiwa / Km2)	Rata-rata per Rumah tangga / Average of Household Member
		Penduduk / Popula- tion	Rumah tangga / household		
(1)	(2)	(3)	(4)	(5)	(6)
050. Seruyan Hulu	3,262	14 058	3 420	4.31	4.11
008. Marandang	164	171	47	1.04	3.64
009. Tumbang Suei	169	235	56	1.39	4.2
010. Tumbang Manjul	492	3 703	877	7.53	4.22
011. Mojang Baru	571	412	97	0.72	4.25
012. Rantau Panjang	242	566	134	2.34	4.22
013. Mongoh Juoi	565	310	76	0.55	4.08
014. Tusuk Belawan	60	406	85	6.77	4.78
015. Tumbang Kalam	99	198	47	2	4.21
016. Tumbang Bahan	92	481	83	5.23	5.8
017. Tumbang Darap	104	4 180	1 125	40.19	3.72
019. Tumbang Kasai	59	361	95	6.12	3.8
020. Tumbang Setawai	49	217	48	4.43	4.52
021. Sepundu Hantu	62	369	81	5.95	4.56
022. Tumbang Kubang	37	574	139	15.51	4.13
023. Tumbang Sepan	46	89	9	1.93	9.89
024. Riam Batang	49	293	74	5.98	3.96
025. Tumbang Laku	173	470	97	2.72	4.85
026. Buntut Sapau	111	359	85	3.23	4.22
027. Tumbang Taberau	57	196	40	3.44	4.9
028. Tanjung Paku	61	468	125	7.67	3.74

Lanjutan Tabel 3.1.6/ Continued Tabel 3.1.6

Kecamatan/ Desa/ Kelurahan / Subdistrict/ Village/ Ward	Luas Wilayah / Area (Km2)	Banyaknya / Quantity		Kepadatan / Density (jiwa / Km2)	Rata-rata per Rumah tangga / Average of Household Member
		Penduduk / Population	Rumah tangga / household		
(1)	(2)	(3)	(4)	(5)	(6)
051. Suling Tambun	1,484	3 984	921	2.68	4.33
001. Tumbang Magin	230	298	52	1.3	5.73
002. Tumbang Setoli	258	819	157	3.17	5.22
003. Tumbang Hentas	169	66	16	0.39	4.13
004. Tumbang Langkai	254	1 221	355	4.81	3.44
005. Tanjung Tukul	156	131	27	0.84	4.85
006. Rangkang Munduk	95	223	49	2.35	4.55
007. Tumbang Salau	239	231	45	0.97	5.13
008. Rantau Betung	11	309	65	28.09	4.75
009. Tumbang Gugup	72	686	155	9.53	4.43
Seruyan	16 404	197 839	55 737	12	3,55

Sumber: Proyeksi Penduduk Kabupaten/Kota Provinsi Kalimantan Tengah Tahun 2010-2020 (BAPPENAS, BPS, dan UNFPA); Bagian Administrasi Pemerintah Daerah Sekretariat Daerah Kabupaten Seruyan

Source: *Regency/Municipality Population Projection of Kalimantan Tengah Province 2010-2020 (BAPPENAS, BPS, dan UNFPA)*

Tabel 3.1.7 Persentase Penduduk Berumur 10 Tahun ke Atas menurut Status Perkawinan dan Jenis Kelamin di Kabupaten Seruyan, 2018

Table 3.1.7 Percentation of Population Age 10 Years and Over by of Marriage and Sex in Seruyan Regency, 2018

Status Perkawinan <i>Marital Status</i>	Laki-laki	Perempuan	Laki-laki + Perempuan
	<i>Male</i>	<i>Female</i>	<i>Male + Female</i>
(1)	(2)	(3)	(4)
Belum Kawin/ <i>Unmarried</i>	33,56	23,46	30,05
Kawin/ <i>Married</i>	61,52	70,29	65,52
Cerai Hidup/ <i>Divorced</i>	1,22	1,36	1,28
Cerai Mati/ <i>Widowed</i>	1,69	4,89	3,15

Sumber: BPS, Survei Sosial Ekonomi Nasional Maret 2018

Source: BPS-Statistics Indonesia, National Socioeconomic Survey March 2018

3.2 Ketenagakerjaan

3.2 Employment

Tabel 3.2.1 Jumlah Penduduk Berumur 15 Tahun Keatas Menurut Jenis Kegiatan Utama Selama Seminggu yang Lalu dan Jenis Kelamin di Kabupaten Seruyan, 2018

Table 3.2.1 Population Age 15 Years and Over by Main Activity in Seruyan Regency, 2018

Jenis Kegiatan Utama / Main Activity	2018		
	Laki-laki Male	Perempuan Female	Jumlah Total
(1)	(2)	(3)	(4)
I. Angkatan Kerja			
1. Bekerja	67 095	35 131	102 226
2. Pengangguran	3 277	1 430	4 707
II. Bukan Angkatan Kerja			
1. Sekolah / Attending School	3 466	3 767	7 233
2. Mengurus Rumah Tangga / Housekeeping	1 575	22 647	24 222
3. Lainnya / Others	2 182	2 198	4 380
Jumlah/ Total	77 595	65 173	142 768
Tingkat Partisipasi Angkatan Kerja (TPAK)%	90,69	56,10	74,90
Tingkat Pengangguran (%)	4,66	3,91	4,40

Sumber: BPS, Survei Angkatan Kerja Nasional 2018

Source: BPS-Statistics Indonesia, National Labour Force Survey 2018

Tabel 3.2.2 Penduduk Berumur 15 Tahun ke atas yang Termasuk Angkatan Kerja menurut Pendidikan dan Kegiatan selama Seminggu yang Lalu di Kabupaten Seruyan, 2018

Table 3.2.2 Population Aged 15 Years and Over by Education and Activities for the Past Week in Seruyan Regency, 2018

Pendidikan Tertinggi yang Ditatamkan <i>Educational Attainment</i>	Angkatan Kerja/ <i>Economically Active</i>		
	Bekerja <i>Working</i>	Pengangguran Terbuka <i>Unemployment</i>	Jumlah Total
(1)	(2)	(3)	(4)
Tidak/Belum Tamat SD <i>Not Yet Completed Primary School</i>	22 262	674	22 936
Sekolah Dasar <i>Primary School</i>	35 632	358	35 990
Sekolah Menengah Pertama <i>Junior High School</i>	13 940	741	14 681
Sekolah Menengah Atas <i>Senior High School</i>	11 490	859	12 349
Sekolah Menengah Atas Kejuruan <i>Vacational Senior High School</i>	8 594	972	9 566
Diploma/Universitas <i>Diploma/University</i>	10 308	1 103	11 411
Jumlah/Total	102 226	4 707	106 933

Sumber: BPS, Survei Angkatan Kerja Nasional 2018

Source: BPS-Statistics Indonesia, National Labour Force Survey 2018

Tabel 3.2.3 Penduduk Berumur 15 Tahun Keatas yang Termasuk Angkatan Kerja Menurut Kelompok Umur dan Jenis Kelamin di Kabupaten Seruyan, 2018

Table 3.2.3 Population Age 15 Years and Over Who Worked During the Previous Week by Age Group and Sex in Seruyan Regency, 2018

Kelompok Umur <i>Age Group</i>	Jenis Kelamin/Sex		
	Laki-laki <i>Male</i>	Perempuan <i>Female</i>	Jumlah <i>Total</i>
(1)	(2)	(3)	(4)
15-19	3 036	1 141	4 177
20-24	8 989	4 258	13 247
25-29	12 176	5 946	18 122
30-34	9 601	6 482	16 084
35-39	11 595	6 652	18 247
40-44	8 613	4 991	13 604
45-49	6 451	2 656	9 107
50-54	3 995	1 870	5 865
55-59	2 884	1 216	4 100
60+	3 031	1 349	4 380
Jumlah/Total	70 372	36 561	106 933

Sumber: BPS, Survei Angkatan Kerja Nasional 2018

Source: BPS-Statistics Indonesia, National Labour Force Survey 2018

Tabel 3.2.4 Penduduk Berumur 15 Tahun Keatas yang Bekerja Selama Seminggu yang Lalu Menurut Lapangan Pekerjaan Utama dan Jenis Kelamin di Kabupaten Seruyan, 2018

Table 3.2.4 Population Age 15 Years and Over Who Worked During the Week by Main Industry and Sex in Seruyan Regency, 2018

Lapangan Pekerjaan Utama ¹	Laki-laki	Perempuan	Jumlah
<i>Main Industry¹</i>	<i>Male</i>	<i>Female</i>	<i>Total</i>
(1)	(2)	(3)	(4)
1	38 502	15 067	53 569
2	12 854	1 825	14 679
3	15 739	18 239	33 978
Jumlah/ Total	67 095	35 131	102 226

Catatan/Note: ¹ 1. Pertanian/Agriculture
2. Industri Pengolahan/Manufacturing Industry
3. Jasa/Service

Sumber: BPS, Survei Angkatan Kerja Nasional 2018

Source: BPS-Statistics Indonesia, National Labour Force Survey 2018

Tabel 3.2.5 Jumlah Penduduk Berumur 15 Tahun Keatas yang Bekerja Selama Seminggu yang Lalu Menurut Status Pekerjaan Utama dan Jenis Kelamin di Kabupaten Seruyan, 2018

Tabel 3.2.5 Population Aged 15 Years and Over Who Worked During the Previous Week by Main Employment Status and Sex in Seruyan Regency, 2018

Status Pekerjaan Utama <i>Main Employment Status</i>	Jenis Kelamin/Sex		
	Laki-laki <i>Male</i>	Perempuan <i>Female</i>	Jumlah <i>Total</i>
(1)	(2)	(3)	(4)
Berusaha sendiri <i>Own account worker</i>	14 110	6 639	20 749
Berusaha dibantu buruh tidak tetap/buruh tak dibayar <i>Employer assisted by temporary worker/unpaid worker</i>	4 354	1 558	5 912
Berusaha dibantu buruh tetap/buruh dibayar <i>Employer assisted by permanent worker/paid worker</i>	2 249	102	2 351
Buruh/Karyawan/Pegawai <i>Employee</i>	42 758	22 733	65 491
Pekerja bebas di pertanian <i>Casual agricultural worker</i>	1 252	99	1 351
Pekerja bebas di nonpertanian <i>Casual non-agricultural worker</i>	512	0	512
Pekerja keluarga/tak dibayar <i>Family worker/unpaid worker</i>	1 860	4 000	5 860
Jumlah/Total	67 095	35 131	102 226

Sumber: BPS, Survei Angkatan Kerja Nasional 2018

Source: BPS-Statistics Indonesia, National Labour Force Survey 2018

Tabel 3.2.6 Banyaknya Pencari Kerja Menurut Pendidikan Yang Telah Ditempatkan Melalui Dinas Tenaga Kerja dan Transmigrasi, 2018

Table 3.2.6 Number of Job Seekers by Educational Level who was Placed by Man Power and Transmigrate Regional Office of Seruyan Regency, 2018

Pendidikan Tertinggi Yang Ditamatkan <i>Educational Level</i>	Laki – Laki <i>Male</i>	Perempuan <i>Female</i>	Jumlah <i>Total</i>
(1)	(2)	(3)	(4)
1. Tidak/Belum Tamat SD <i>Not Completed Primary School</i>	-	-	-
2. Sekolah Dasar dan Sederajat <i>Primary School</i>	1	-	1
3. SLTP dan Sederajat <i>Junior High School</i>	2	6	8
4. SLTA dan Sederajat <i>Senior High School</i>	61	31	92
5. Akademi/DII/DIII/ Sarjana Muda <i>Diploma / Bachelor Degree</i>	8	30	38
6. DIV/ Sarjana <i>University Graduate</i>	51	87	138
Jumlah/ Total	123	154	277

Sumber: Dinas Tenaga Kerja dan Transmigrasi Kabupaten Seruyan

Source: Man Power and Transmigrate Regional Office of Seruyan Regency

Tabel 3.2.7 Jumlah Pasar Kerja Yang Tercatat Pada Dinas Tenaga Kerja dan Transmigrasi Kabupaten Seruyan, 2018

Table 3.2.7 Number of Vacancies Registered at Man Power and Transmigrate Regional Office of Seruyan Regency, 2018

Bulan	Pendaftaran	Permintaan	Pengiriman	Penempatan	Penghapusan
<i>Month</i>	<i>Registered</i>	<i>Demand</i>	<i>Tasking</i>	<i>Placed</i>	<i>Wiped out</i>
(1)	(2)	(3)	(4)	(5)	(6)
Januari	22	-	-	1	-
Februari	12	-	-	-	-
Maret	13	-	-	-	-
April	-	-	-	-	-
Mei	13	-	-	-	-
Juni	13	-	-	4	-
Juli	85	-	-	-	-
Agustus	13	-	-	1	-
September	65	-	-	-	-
Oktober	12	-	-	-	-
Nopember	10	-	-	-	-
Desember	19	-	-	-	-
Jumlah/Total	277	-	-	6	-

Sumber: Dinas Tenaga Kerja dan Transmigrasi Kabupaten Seruyan

Source: Man Power and Transmigrate Regional Office of Seruyan Regency

Tabel 3.2.8 Jumlah Pencari Kerja Yang Terdaftar di Kabupaten Seruyan, 2018

Table 3.2.8 Number of Registered Job Seekers in Seruyan Regency, 2018

Pencari Kerja	2018
<i>New Registered Job Seekers</i>	
(1)	(2)
Belum Ditempatkan Tahun Lalu <i>Unplaced Last Year</i>	668
Pendaftaran Tahun ini <i>Registered This Year</i>	277
Ditempatkan Tahun Ini <i>Placed This Year</i>	6
Dihapuskan <i>Wiped Out</i>	-
Sisa/ Belum ditempatkan Tahun ini <i>Unplaced This Year</i>	936

Sumber: Dinas Tenaga Kerja dan Transmigrasi Kabupaten Seruyan

Source: Man Power and Transmigrate Regional Office of Seruyan Regency

Tabel 3.2.9 Pendidikan/ Kursus Pelatihan Ketenagakerjaan yang Dilaksanakan di Kabupaten Seruyan, 2016-2018

Table 3.2.9 Education / Manpower Training Course in Seruyan Regency, 2016-2018

Jenis Pendidikan/ Kursus	2016		2017		2018	
	Banyak nya Pelak- naan	Jumlah (orang)	Banyak nya Pelak- naan	Jumlah (orang)	Banyak nya Pelak- naan	Jumlah (orang)
(1)	(2)	(3)	(4)	(5)	(6)	(7)
1. Kursus-kursus	2	20	4	55	3	23
2. Penataran	-	-	-	-	-	-
3. Penyuluhan	-	-	-	-	-	-
4. Bimbingan dan silmulasi	-	-	-	-	-	-
5. Lain – lain	-	-	-	-	-	-
Jumlah/Total	2	20	4	55	3	23

Sumber: Dinas Tenaga Kerja dan Transmigrasi Kabupaten Seruyan

Source: Man Power and Transmigrate Regional Office of Seruyan Regency

Tabel 3.2.10 Upah Minimum Kabupaten (UMK) dan Upah Minimum Sektoral Kabupaten (UMSK) Kabupaten Seruyan (Rp), 2018

Table 3.2.10 Regency Minimum Payment and Regency Sectoral Minimum Payment in Seruyan Regency, 2018

Uraian <i>Explanation</i>	2017	2018
(1)	(2)	(3)
1. UMK Seruyan	2 382 528	2 839 997
2. UMSK Seruyan		
- Pertanian, Perkebunan, Pmueternakan, Kehutanan, Perburuhan dan Perikanan, Hutan Tanaman Industri	2 477 829	2 930 000
- Penebangan Kayu (Logging)	2 477 829	2 930 000
- Pertambangan dan Penggalian	2 549 304	2 870 000
- Kontruksi dan bangunan	2 525 479	2 870 000
- Industri Pengolahan	2 477 829	2 870 000
- Sektor Listrik, Gas, dan Air	2 477 829	2 870 000
- Niba (Niaga, Asuransi, Bank, dan Jasa)	2 454 000	2 870 000

Sumber: Dinas Tenaga Kerja dan Transmigrasi Kabupaten Seruyan

Source: Man Power and Transmigrate Regional Office of Seruyan Regency

4

SOSIAL DAN KESEJAHTERAAN RAKYAT SOCIAL AND WELFARE



ANGKA PARTISIPASI MURNI KABUPATEN SERUYAN 2018 PURE PARTICIPATION RATES IN SERUYAN REGENCY 2018

APM menunjukkan seberapa banyak penduduk usia sekolah yang sudah dapat memanfaatkan fasilitas pendidikan sesuai pada jenjang pendidikannya. Jika APM = 100, berarti seluruh anak usia sekolah dapat bersekolah tepat waktu

The APM shows how many school-age residents have gotten utilize educational facilities according to their level of education. If the APM = 100, it means that all school-age children can attend school on time

SD

99,68

78,70

SMP

44,82

SMA



PENJELASAN TEKNIS

1. **Tidak/belum pernah sekolah** adalah mereka yang tidak pernah atau belum pernah terdaftar dan tidak pernah atau belum pernah aktif mengikuti pendidikan di suatu jenjang pendidikan formal.
2. **Masih bersekolah** adalah mereka yang terdaftar dan aktif mengikuti pendidikan di suatu jenjang pendidikan formal (Paket A, B, atau C) baik pendidikan dasar, menengah maupun pendidikan tinggi, bagi mahasiswa yang sedang cuti di anggap masih sekolah.
3. **Tidak bersekolah lagi** adalah mereka yang pernah terdaftar dan aktif mengikuti pendidikan di suatu jenjang pendidikan formal, tetapi pada saat pencacahan tidak lagi terdaftar dan tidak aktif mengikuti pendidikan.
4. **Tamat sekolah** adalah menyelesaikan pelajaran yang ditandai dengan lulus ujian akhir pada kelas atau tingkat terakhir suatu jenjang pendidikan di sekolah negeri maupun swasta dengan mendapatkan tanda tamat belajar/ ijazah. Seseorang yang belum mengikuti pelajaran pada kelas tertinggi tetapi telah mengikuti ujian akhir dan lulus dianggap tamat sekolah.

TECHNICAL NOTES

1. **Not/never attending school** is someone who has never attended or never registered in a formal education, such as primary, secondary and tertiary education.
2. **Attending school** is someone who is currently attending primary, secondary or tertiary education, including package A, package B or package C. College student who postpones his/her study is considered as attending school.
3. **Not attending school anymore** is someone who had enrolled and participated in a formal education in the past including package A, package B or package C, but currently does not attend school.
4. **Completed particular level of education** is someone who has completed particular level of education in private or public school and accepting graduation certificate. Someone who has never attended the highest grade but passed the final exam is considered as completed particular level of education.

5. **Angka Partisipasi Sekolah** adalah proporsi anak sekolah pada usia jenjang pendidikan tertentu dalam kelompok usia yang sesuai dengan jenjang pendidikan tersebut.
5. *School Participation Rate (APS) is the proportion of school children at certain educational levels in the age group that matches the level of education*
6. **Angka Partisipasi Kasar** adalah Proporsi anak sekolah pada suatu jenjang tertentu dalam kelompok usia yang sesuai dengan jenjang pendidikan tersebut.
6. *Rough Participation Rate is the proportion of school children at a certain level in the age group that matches the level of education*
7. **Angka Partisipasi Murni** adalah Proporsi anak sekolah pada satu kelompok usia tertentu yang bersekolah pada jenjang yang sesuai dengan kelompok usianya.
7. *Pure Participation Rate is the proportion of school children in a certain age group attending school at a level that is appropriate for their age group.*
8. **Dapat membaca dan menulis** artinya dapat membaca dan menulis kata-kata/kalimat sederhana dengan suatu aksara tertentu.
8. *Able to read and write is the ability to read and write a simple sentence in any letter of alphabets.*
9. **Sekolah** adalah lembaga pendidikan formal yang dimulai dari pendidikan dasar, menengah, dan tinggi. Pendidikan yang dicatat adalah pendidikan formal berdasar kurikulum Kementerian Pendidikan dan Kebudayaan, termasuk pendidikan yang diselenggarakan oleh pondok pesantren dengan memakai kurikulum Kementerian Pendidikan dan Kebudayaan, seperti madrasah ibtdaiyah (MI), madrasah tsanawiyah (MTs), dan madrasah aliyah (MA).
9. *School is a formal education institution starting from primary, secondary and tertiary education. The education data recorded in the survey covering data on formal education based on the curriculum set up by Ministry of Education and Culture including education carried out by muslim boarding school (pondok pesantren) implementing the Ministry of Education and Culture curriculum, such as madrasah ibtdaiyah (Islamic primary school), madrasah tsanawiyah (Islamic junior high school) and madrasah aliyah (Islamic senior high school).*

10. **Madrasah ibtidaiyah** adalah lembaga pendidikan berciri khas Islam pada jenjang sekolah dasar (SD). Madrasah tsanawiyah adalah lembaga pendidikan berciri khas Islam pada jenjang sekolah menengah pertama (SMP). Madrasah aliyah adalah lembaga pendidikan berciri khas Islam pada jenjang sekolah menengah atas (SMA).
11. **Rumah sakit** adalah tempat pemeriksaan dan perawatan kesehatan, biasanya berada di bawah pengawasan dokter/tenaga medis.
12. **Rumah sakit bersalin/rumah bersalin** adalah rumah sakit yang dilengkapi dengan fasilitas untuk melahirkan, pemeriksaan kehamilan, pemeriksaan ibu dan anak serta berada di bawah pengawasan dokter dan atau bidan senior.
13. **Pusat kesehatan masyarakat (Puskesmas)** adalah unit pelayanan kesehatan milik pemerintah yang bertanggung jawab terhadap pelayanan kesehatan masyarakat untuk wilayah kecamatan. Tim puskesmas sesuai jadwal dapat melakukan kegiatan puskesmas keliling ke tempat-tempat tertentu dalam wilayah kerjanya, untuk mendekatkan pelayanan dengan masyarakat.
14. **Puskesmas pembantu (Pustu)** yaitu unit pelayanan kesehatan masyarakat yang membantu kegiatan
10. *Madrasah ibtidaiyah is Islamic school at primary education. Madrasah tsanawiyah is Islamic school at lower secondary education and madrasah aliyah is Islamic school at higher secondary education.*
11. *The hospital is a place for health check, usually controlled/supervised by doctors/medical personnel.*
12. *Maternity hospital/maternal health care center is a hospital completed with health facilities for birth delivery, pregnancy check and consultation and post-natal check, under the supervision of doctor and or senior midwives.*
13. *Public health centre (PHC) is a health centre provided by the government that is responsible for the delivery of health services to the community at the Subdistrict level. Officials in the PHC as scheduled can provide health services in their working areas in the effort of closing their services to the community through mobile PHC program.*
14. *Subsidiary public health centre is a health facility that assist the public health centre in its part of working*



puskesmas di sebagian dari wilayah kerja. Pada beberapa daerah balai pengobatan telah berubah fungsi menjadi pustu walaupun papan nama masih tertulis balai pengobatan.

15. **Apotik** adalah tempat penjualan obat yang mempunyai izin operasi dari Kementerian Kesehatan, u.p Badan POM, di bawah pengawasan apoteker.

16. **Jumlah tindak pidana** menggambarkan jumlah kasus tindak pidana yang terjadi pada kurun waktu tertentu.

17. **Bencana alam** adalah bencana yang diakibatkan oleh peristiwa atau serangkaian peristiwa yang disebabkan oleh alam, antara lain berupa gempa bumi, tsunami, gunung meletus, banjir, kekeringan, angin topan dan tanah longsor (UU No. 24 tahun 2007).

18. **Jumlah penduduk menurut agama** merupakan data yang berasal dari Kantor Kementerian Agama Kabupaten Seruyan. Kantor Kementerian Agama Kabupaten Seruyan memperoleh data dari Kantor Dinas Kependudukan dan Catatan Sipil Kabupaten Seruyan. Data tersebut diperoleh dengan registrasi penduduk.

area. In several regions, health check points (balai pengobatan) has changes their status into subsidiary public health centre, although their sign written in the board remains unchanged.

15. **Pharmacy** is a place of selling medicines having permit operation from the Ministry of Health, through The National Agency of Drug and Food Control, under the control of pharmacist.

16. **Crime total** refers to the number of criminal cases occurring during a given period.

17. **Natural disaster** is disaster that is caused by a natural occurrence or a series of natural occurrences that includes earthquake, tsunami, volcanic eruption, flood, drought, cyclone and landslide (Law No. 24 of 2007).

18. **The total population by religion** is data derived from the Office of the Ministry of Religious Affairs of Seruyan Regency. The Office of the Ministry of Religious Affairs of Seruyan Regency obtained data from the Seruyan Subdistrict Office of Population and Civil Registry. The data is obtained by resident registration.



4.1 Pendidikan

4.1 Education

Tabel 4.1.1 Jumlah Sekolah, Murid, dan Guru Menurut Jenis Sekolah di Kabupaten Seruyan, 2017/2018*Table 4.1.1 Number of School, Pupils, and Teacher by Kind of School in Seruyan Regency, 2017/2018*

Jenis Sekolah/ <i>Schools</i>	Sekolah	Murid	Guru
	<i>School</i>	<i>Pupils</i>	<i>Teacher</i>
(1)	(2)	(3)	(4)
1. Taman Kanak-Kanak (TK)/ Raudhatul Athfal/ Bustanul Athfal <i>Kindergarten School/ Islamic Kindergartens</i>	106	5 023	425
2. Sekolah Dasar (SD)/ Madrasah Ibtidaiyah <i>Primary School</i>	165	20 422	1 418
3. Sekolah Dasar Luar Biasa (SDLB) <i>Private Primary School</i>	1
4. Sekolah Lanjutan Tingkat Pertama (SLTP)/ Madrasah Tsanawiyah <i>Junior High School</i>	58	7 149	566
5. Sekolah Menengah Kejuruan (SMK) <i>Vocational Senior High School</i>	6	697	123
6. Sekolah Menengah Umum (SMU)/ Madrasah Aliah <i>General Senior High School</i>	11	2 407	192
Jumlah 2018 / Total	240	30 675	2 299

Sumber: Dinas Pendidikan Kabupaten Seruyan/*Education Office of Seruyan Regency*

Tabel 4.1.2 Banyaknya Sekolah, Murid, dan Guru Taman Kanak-Kanak (TK) Menurut Kecamatan dan Status Sekolah di Kabupaten Seruyan, 2017/2018

Table 4.1.2 Number of School, Pupil and Teacher of Kindergarten School by Subdistrict and Status of School in Seruyan Regency, 2017/2018

Kecamatan / Subdistrict	Sekolah/ School		Murid/ Pupil		Guru/ Teacher	
	Negeri	Swasta	Negeri	Swasta	Negeri	Swasta
	State	Private	State	Private	State	Private
(1)	(2)	(3)	(4)	(5)	(6)	(7)
010. Seruyan Hilir	1	20	60	1 203	8	74
011. Seruyan Hilir Timur	-	9	-	443	-	17
020. Danau Sembuluh	-	8	-	443	-	27
021. Seruyan Raya	-	14	-	672	-	44
030. Hanau	1	12	57	616	7	46
031. Danau Seluluk	1	8	52	439	4	22
040. Seruyan Tengah	-	19	-	724	-	52
041. Batu Ampar	-	4	-	155	-	11
050. Seruyan Hulu	-	3	-	175	-	11
051. Suling Tambun	-	3	-	69	-	5
Jumlah / Total	3	100	169	4 939	19	309

Sumber: Dinas Pendidikan Kabupaten Seruyan

Source: Education Office of Seruyan Regency

Tabel 4.1.3 Banyaknya Sekolah, Murid, dan Guru Raudhatul Athfal/ Bustanul Athfal Menurut Kecamatan dan Status Sekolah di Kabupaten Seruyan, 2017/2018

Table 4.1.3 Number of School, Pupil, and Teacher of Islamic Kindergartens by Subdistrict and Status of School in Seruyan Regency, 2017/2018

Kecamatan / Subdistrict	Sekolah		Murid		Guru	
	School		Pupil		Teacher	
	Negeri	Swasta	Negeri	Swasta	Negeri	Swasta
	State	Private	State	Private	State	Private
(1)	(2)	(3)	(4)	(5)	(6)	(7)
010. Seruyan Hilir	-	3	-	90	-	15
011. Seruyan Hilir Timur	-	2	-	67	-	5
020. Danau Sembuluh	-	-	-	-	-	-
021. Seruyan Raya	-	1	-	53	-	6
030. Hanau	-	-	-	-	-	-
031. Danau Seluluk	-	-	-	-	-	-
040. Seruyan Tengah	-	-	-	-	-	-
041. Batu Ampar	-	-	-	-	-	-
050. Seruyan Hulu	-	-	-	-	-	-
051. Suling Tambun	-	-	-	-	-	-
Jumlah / Total	-	6	-	210	-	26

Sumber: Kantor Kementerian Agama Kabupaten Seruyan

Source: Ministry of Religion Office of Seruyan Regency

Tabel 4.1.4 Jumlah Murid dan Guru TK Negeri Menurut Kecamatan di Kabupaten Seruyan, 2017/2018

Table 4.1.4 Number of Pupil and Teacher of State Kindergarten by Subdistrict in Seruyan Regency, 2017/2018

Kecamatan <i>Subdistrict</i>	Murid <i>Pupil</i>			Guru <i>Teacher</i>			Honor
	L	P	Jumlah	PNS	GTT	GTY	
	<i>Male</i>	<i>Female</i>	<i>Total</i>	<i>Civil Servant</i>	<i>Temporary Teacher</i>	<i>Regular Teacher</i>	
(1)	(2)	(3)	(4)	(5)	(6)	(7)	(8)
010. Seruyan Hilir	35	32	67	3	4	1	-
011. Seruyan Hilir Timur	-	-	-	-	-	-	-
020. Danau Sembuluh	-	-	-	-	-	-	-
021. Seruyan Raya	-	-	-	-	-	-	-
030. Hanau	23	34	57	6	1	-	-
031. Danau Seluluk	26	26	52	1	3	-	-
040. Seruyan Tengah	-	-	-	-	-	-	-
041. Batu Ampar	-	-	-	-	-	-	-
050. Seruyan Hulu	-	-	-	-	-	-	-
051. Suling Tambun	-	-	-	-	-	-	-
Jumlah / Total	84	92	176	10	8	1	-

Sumber: Dinas Pendidikan Kabupaten Seruyan

Source: Education Office of Seruyan Regency

Tabel 4.1.5 Jumlah Murid dan Guru TK Swasta Menurut Kecamatan di Kabupaten Seruyan, 2017/2018

Table 4.1.5 Number of Pupil and Teacher of Private Kindergarten by Subdistrict in Seruyan Regency, 2017/2018

Kecamatan Subdistrict	Murid			Guru			
	Pupil			Teacher			
	L	P	Jumlah	PNS	GTT	GTY	Honor
	Male	Female	Total	Civil Servant	Temporary Teacher	Regular Teacher	
(1)	(2)	(3)	(4)	(5)	(6)	(7)	(8)
010. Seruyan Hilir	624	579	1 203	6	67	8	-
011. Seruyan Hilir Timur	96	93	189	-	10	14	-
020. Danau Sembuluh	258	185	443	2	18	9	-
021. Seruyan Raya	340	332	672	1	4	39	-
030. Hanau	310	306	616	-	20	26	-
031. Danau Seluluk	225	214	439		...	22	-
040. Seruyan Tengah	372	352	724	1	4	47	-
041. Batu Ampar	82	73	155	1	4	6	-
050. Seruyan Hulu	85	90	175	1	6	4	-
051. Suling Tambun	39	30	69	-	2	3	-
Jumlah / Total	2 431	2 254	4 685	12	135	178	-

Sumber: Dinas Pendidikan Kabupaten Seruyan

Source: Education Office of Seruyan Regency

Tabel 4.1.6 Jumlah Murid dan Guru Raudhatul Athfal Negeri dan Swasta Menurut Kecamatan di Kabupaten Seruyan, 2017/2018

Table 4.1.6 Number of Pupil and Teacher of Private Kindergarten by Subdistrict in Seruyan Regency, 2017/2018

Kecamatan / Subdistrict	Murid			Guru			Honor
	Pupil			Teacher			
	L	P	Jumlah	PNS	GTT	GTY	
	Male	Female	Total	Civil Servant	Temporary Teacher	Regular Teacher	
(1)	(2)	(3)	(4)	(5)	(6)	(7)	(8)
010. Seruyan Hilir	43	47	90	1	-	-	14
011. Seruyan Hilir Timur	32	35	67	-	-	-	5
020. Danau Sembuluh	-	-	-	-	-	-	-
021. Seruyan Raya	30	23	53	-	-	6	-
030. Hanau	-	-	-	-	-	-	-
031. Danau Seluluk	-	-	-	-	-	-	-
040. Seruyan Tengah	-	-	-	-	-	-	-
041. Batu Ampar	-	-	-	-	-	-	-
050. Seruyan Hulu	-	-	-	-	-	-	-
051. Suling Tambun	-	-	-	-	-	-	-
Jumlah / Total	66	74	140	1	-	-	17

Sumber: Kantor Kementerian Agama Kabupaten Seruyan

Source: Ministry of Religion Office of Seruyan Regency

Tabel 4.1.7 Jumlah Sekolah, Murid, dan Guru Sekolah Dasar (SD) Menurut Kecamatan dan Status Sekolah di Kabupaten Seruyan, 2017/2018

Table 4.1.7 Number of School, Pupil and Teacher of Primary School by Subdistrict and Status of School in Seruyan Regency, 2017/2018

Kecamatan / Subdistrict	Sekolah		Murid		Guru	
	School		Pupil		Teacher	
	Negeri State	Swasta Private	Negeri State	Swasta Private	Negeri State	Swasta Private
(1)	(2)	(3)	(4)	(5)	(6)	(7)
010. Seruyan Hilir	19	4	3 030	1 221	208	60
011. Seruyan Hilir Timur	10	-	992	-	100	-
020. Danau Sembuluh	10	1	1 555	404	87	13
021. Seruyan Raya	8	3	1 371	571	80	26
030. Hanau	14	6	1 374	1 077	105	55
031. Danau Seluluk	7	15	573	2 718	36	154
040. Seruyan Tengah	24	3	2 180	336	180	23
041. Batu Ampar	9	2	599	322	53	18
050. Seruyan Hulu	21	1	1 156	215	145	11
051. Suling Tambun	8	-	392	336	64	-
Jumlah / Total	130	35	13 222	7 200	1 058	360

Sumber: Dinas Pendidikan Kabupaten Seruyan

Source: Education Agency of Seruyan Regency

Tabel 4.1.8 Jumlah Murid dan Guru SD Negeri Menurut Kecamatan di Kabupaten Seruyan, 2017/2018

Table 4.1.8 Number of Pupil and Teacher of State Elementary by Subdistrict in Seruyan Regency, 2017/2018

Kecamatan	Murid			Guru			Honor
	Pupil			Teacher			
Subdistrict	L	P	Jumlah	PNS	GTT	GTY	
	Male	Female	Total	Civil Servant	Temporary Teacher	Regular Teacher	
(1)	(2)	(3)	(4)	(5)	(6)	(7)	(8)
010. Seruyan Hilir	225	1 599	1 824	166	28	-	14
011. Seruyan Hilir Timur	78	496	574	89	10	-	1
020. Danau Sembuluh	92	823	915	47	25	1	14
021. Seruyan Raya	99	741	840	46	8	-	26
030. Hanau	80	703	783	73	22	1	9
031. Danau Seluluk	48	301	349	30	3	-	3
040. Seruyan Tengah	187	1 133	1 320	109	40	-	31
041. Batu Ampar	57	314	371	28	15	-	10
050. Seruyan Hulu	89	592	681	66	45	-	34
051. Suling Tambun	31	202	233	47	14	-	3
Jumlah / Total	986	6 904	7 890	701	210	2	145

Sumber: Dinas Pendidikan Kabupaten Seruyan

Source: Education Agency of Seruyan Regency

Tabel 4.1.9 Jumlah Murid, dan Guru SD Swasta Menurut Kecamatan di Kabupaten Seruyan, 2017/2018

Table 4.1.9 Number of Pupil and Teacher of Private Elementary School by Subdistrict in Seruyan Regency, 2017/2018

Kecamatan	Murid			Guru			Honor
	Pupil		Jumlah	Teacher			
Subdistrict	L	P		Total	PNS	GTT	GTY
	Male	Female	Civil Servant		Temporary Teacher	Regular Teacher	
(1)	(2)	(3)	(4)	(5)	(6)	(7)	(8)
010. Seruyan Hilir	84	80	164	-	3	46	11
011. Seruyan Hilir Timur	-	-	-	-	-	-	-
020. Danau Sembuluh	26	22	48	-	-	13	-
021. Seruyan Raya	35	37	72	-	-	25	1
030. Hanau	55	75	130	-	-	54	1
031. Danau Seluluk	176	201	377	-	-	152	2
040. Seruyan Tengah	18	32	50	-	-	21	2
041. Batu Ampar	27	20	47	-	-	18	0
050. Seruyan Hulu	17	14	31	-	-	11	-
051. Suling Tambun	18	32	50	-	-	-	-
Jumlah / Total	456	513	969	-	3	340	17

Sumber: Dinas Pendidikan Kabupaten Seruyan

Source: Education Agency of Seruyan Regency

Tabel 4.1.10 Banyaknya Sekolah, Murid, dan Guru Madrasah Ibtidaiyah Menurut Kecamatan dan Status Sekolah di Kabupaten Seruyan, 2017/2018

Table 4.1.10 Number of School, Pupil, and Teacher of Islamic Primary School by Subdistrict and Status of School in Seruyan Regency, 2017/2018

Kecamatan / Subdistrict	Sekolah		Murid		Guru	
	School		Pupil		Teacher	
	Negeri	Swasta	Negeri	Swasta	Negeri	Swasta
	State	Private	State	Private	State	Private
(1)	(2)	(3)	(4)	(5)	(6)	(7)
010. Seruyan Hilir	-	1	-	138	-	12
011. Seruyan Hilir Timur	-	1	-	27	-	10
020. Danau Sembuluh	-	-	-	-	-	-
021. Seruyan Raya	-	-	-	-	-	-
030. Hanau	-	2	-	277	-	20
031. Danau Seluluk	-	-	-	-	-	-
040. Seruyan Tengah	-	2	-	291	-	26
041. Batu Ampar	-	-	-	-	-	-
050. Seruyan Hulu	-	-	-	-	-	-
051. Suling Tambun	-	-	-	-	-	-
Jumlah / Total	-	6	-	733	-	68

Sumber: Kantor Kementerian Agama Kabupaten Seruyan

Source: Ministry of Religion Office of Seruyan Regency

Tabel 4.1.11 Jumlah Murid dan Guru MI Swasta Menurut Kecamatan di Kabupaten Seruyan, 2017/2018

Table 4.1.11 Number of Pupil and Teacher of Private Islamic Elementary School by Subdistrict in Seruyan Regency, 2017/2018

Kecamatan Subdistrict	Murid <i>Pupil</i>			Guru <i>Teacher</i>			Honor
	L <i>Male</i>	P <i>Fe- male</i>	Jumlah <i>Total</i>	PNS <i>Civil Servant</i>	GTT <i>Temporary Teacher</i>	GTY <i>Regular Teacher</i>	
(1)	(2)	(3)	(4)	(5)	(6)	(7)	(8)
010. Seruyan Hilir	73	65	138	3	1	8	-
011. Seruyan Hilir Timur	11	16	27	2	2	6	-
020. Danau Sembuluh	-	-	-	-	-	-	-
021. Seruyan Raya	-	-	-	-	-	-	-
030. Hanau	145	132	277	-	3	17	-
031. Danau Seluluk	-	-	-	-	-	-	-
040. Seruyan Tengah	148	143	291	-	-	26	-
041. Batu Ampar	-	-	-	-	-	-	-
050. Seruyan Hulu	-	-	-	-	-	-	-
051. Suling Tambun	-	-	-	-	-	-	-
Jumlah / Total	377	356	733	5	6	57	-

Sumber: Kantor Kementerian Agama Kabupaten Seruyan

Source: Ministry of Religion Office of Seruyan Regency

Tabel 4.1.12 Banyaknya Sekolah, Murid, dan Guru Sekolah Menengah Pertama (SMP) menurut Kecamatan dan Status Sekolah di Kabupaten Seruyan, 2017/2018

Table 4.1.12 Number of School, Pupil and Teacher of Junior High School by Subdistrict and Status of School in Seruyan Regency, 2017/2018

Kecamatan / Subdistrict	Sekolah		Murid		Guru	
	School		Pupil		Teacher	
	Negeri	Swasta	Negeri	Swasta	Negeri	Swasta
	State	Private	State	Private	State	Private
(1)	(2)	(3)	(4)	(5)	(6)	(7)
010. Seruyan Hilir	4	2	969	337	75	14
011. Seruyan Hilir Timur	5	-	440	-	46	-
020. Danau Sembuluh	5	-	611	-	44	-
021. Seruyan Raya	5	2	510	366	33	23
030. Hanau	4	4	387	604	34	42
031. Danau Seluluk	2	6	171	975	15	72
040. Seruyan Tengah	6	-	888	-	71	-
041. Batu Ampar	4	-	189	-	21	-
050. Seruyan Hulu	5	2	372	188	48	11
051. Suling Tambun	2	-	142	-	17	-
Jumlah / Total	42	16	4 679	2 470	404	162

Sumber: Dinas Pendidikan Kabupaten Seruyan

Source: Education Office of Seruyan Regency

Tabel 4.1.13 Jumlah Murid dan Guru SMP Negeri Menurut Kecamatan di Kabupaten Seruyan, 2017/2018

Table 4.1.13 Number of Pupil and Teacher of State Junior High School by Subdistrict in Seruyan Regency, 2017/2018

Kecamatan <i>Subdistrict</i>	Murid <i>Pupil</i>			Guru <i>Teacher</i>			Honor
	L	P	Jumlah	PNS	GTT	GTY	
	<i>Male</i>	<i>Female</i>	<i>Total</i>	<i>Civil Servant</i>	<i>Temporary Teacher</i>	<i>Regular Teacher</i>	
(1)	(2)	(3)	(4)	(5)	(6)	(7)	(8)
010. Seruyan Hilir	454	515	969	56	12	-	7
011. Seruyan Hilir Timur	240	200	440	41	4	-	1
020. Danau Sembuluh	316	295	611	23	12	1	8
021. Seruyan Raya	258	252	510	20	4	-	9
030. Hanau	164	223	387	22	10	-	2
031. Danau Seluluk	92	79	171	14	-	-	1
040. Seruyan Tengah	454	434	888	42	14	-	15
041. Batu Ampar	82	107	189	9	3	-	9
050. Seruyan Hulu	182	190	372	21	22	-	5
051. Suling Tambun	80	62	142	2	9	-	6
Jumlah / Total	2 322	2 357	4 679	250	90	1	63

Sumber: Dinas Pendidikan Kabupaten Seruyan

Source: Education Office of Seruyan Regency

Tabel 4.1.14 Jumlah Murid dan Guru SMP Swasta Menurut Kecamatan di Kabupaten Seruyan, 2017/2018

Table 4.1.14 Number of Pupil and Teacher of Private Junior High School by Subdistrict in Seruyan Regency, 2017/2018

Kecamatan	Murid			Guru			Honor
	Pupil		Jumlah	Teacher		GTY	
Subdistrict	L	P		PNS	GTT		GTY
	Male	Female	Civil Servant	Temporary Teacher	Regular Teacher		
(1)	(2)	(3)	(4)	(5)	(6)	(7)	(8)
010. Seruyan Hilir	180	157	337	-	3	5	6
011. Seruyan Hilir Timur	-	-	-	-	-	-	-
020. Danau Sembuluh	-	-	-	-	-	-	-
021. Seruyan Raya	198	168	366	-	-	22	1
030. Hanau	343	261	604	-	-	42	-
031. Danau Seluluk	500	475	975	-	-	71	1
040. Seruyan Tengah	-	-	-	-	-	-	-
041. Batu Ampar	-	-	-	-	-	-	-
050. Seruyan Hulu	87	101	188	-	2	9	-
051. Suling Tambun	-	-	-	-	-	-	-
Jumlah / Total	1 308	1 162	2 470	-	5	149	8

Sumber: Dinas Pendidikan Kabupaten Seruyan

Source: Education Office of Seruyan Regency

Tabel 4.1.15 Banyaknya Sekolah, Murid, dan Guru Madrasah Tsanawiyah (MTs) Menurut Kecamatan dan Status Sekolah di Kabupaten Seruyan, 2017/2018

Table 4.1.15 Number of School, Pupil, and Teacher of Islamic Junior High School by Subdistrict and Status of School in Seruyan Regency, 2017/2018

Kecamatan / Subdistrict	Sekolah		Murid		Guru	
	School		Pupil		Teacher	
	Negeri	Swasta	Negeri	Swasta	Negeri	Swasta
	State	Private	State	Private	State	Private
(1)	(2)	(3)	(4)	(5)	(6)	(7)
010. Seruyan Hilir	-	1	-	180	-	17
011. Seruyan Hilir Timur	-	1	-	47	-	11
020. Danau Sembuluh	-	1	-	33	-	6
021. Seruyan Raya	-	1	-	101	-	10
030. Hanau	1	-	69	-	12	-
031. Danau Seluluk	-	-	-	-	-	-
040. Seruyan Tengah	-	2	-	101	-	14
041. Batu Ampar	-	-	-	-	-	-
050. Seruyan Hulu	-	-	-	-	-	-
051. Suling Tambun	-	-	-	-	-	-
Jumlah / Total	1	5	69	361	12	48

Sumber: Kantor Kementerian Agama Kabupaten Seruyan

Source: Ministry of Religion Office of Seruyan Regency

Tabel 4.1.16 Jumlah Murid dan Guru MTs Negeri Menurut Kecamatan di Kabupaten Seruyan, 2017/2018

Table 4.1.16 Number of Pupil and Teacher of State Islamic Junior High School by Subdistrict in Seruyan Regency, 2017/2018

Kecamatan	Murid			Guru			
	Pupil			Teacher			
Subdistrict	L	P	Jumlah	PNS	GTT	GTY	Honor
	Male	Female	Total	Civil Servant	Temporary Teacher	Regular Teacher	
(1)	(2)	(3)	(4)	(5)	(6)	(7)	(8)
010. Seruyan Hilir	-	-	-	-	-	-	-
011. Seruyan Hilir Timur	-	-	-	-	-	-	-
020. Danau Sembuluh	-	-	-	-	-	-	-
021. Seruyan Raya	-	-	-	-	-	-	-
030. Hanau	39	30	69	5	4	3	-
031. Danau Seluluk	-	-	-	-	-	-	-
040. Seruyan Tengah	-	-	-	-	-	-	-
041. Batu Ampar	-	-	-	-	-	-	-
050. Seruyan Hulu	-	-	-	-	-	-	-
051. Suling Tambun	-	-	-	-	-	-	-
Jumlah / Total	39	30	69	5	4	3	-

Sumber: Kantor Kementerian Agama Kabupaten Seruyan

Source: Ministry of Religion Office of Seruyan Regency

Tabel 4.1.17 Jumlah Murid dan Guru MTs Swasta Menurut Kecamatan di Kabupaten Seruyan, 2017/2018

Table 4.1.17 Number of Pupil and Teacher of Private Islamic Junior High School by Subdistrict in Seruyan Regency, 2017/2018

Kecamatan	Murid			Guru			Honor
	Pupil		Jumlah	Teacher			
Subdistrict	L	P		Total	PNS	GTT	GTY
	Male	Female	Civil Servant		Temporary Teacher	Regular Teacher	
(1)	(2)	(3)	(4)	(5)	(6)	(7)	(8)
010. Seruyan Hilir	110	70	180	-	14	3	-
011. Seruyan Hilir Timur	23	24	47	1	6	4	-
020. Danau Sembuluh	16	17	33	-	-	6	-
021. Seruyan Raya	-	-	-	-	-	-	-
030. Hanau	-	-	-	-	-	-	-
031. Danau Seluluk	-	-	-	-	-	-	-
040. Seruyan Tengah	50	51	101	-	-	14	-
041. Batu Ampar	-	-	-	-	-	-	-
050. Seruyan Hulu	-	-	-	-	-	-	-
051. Suling Tambun	-	-	-	-	-	-	-
Jumlah / Total	199	162	361	1	20	27	-

Sumber: Kantor Kementerian Agama Kabupaten Seruyan

Source: Ministry of Religion Office of Seruyan Regency

Tabel 4.1.18 Banyaknya Sekolah, Murid, dan Guru Sekolah Menengah Kejuruan (SMK) Menurut Kecamatan dan Status Sekolah di Kabupaten Seruyan, 2017/2018

Table 4.1.18 Number of School, Pupil, and Teacher of Vocational Senior High School by Subdistrict and Status of School in Seruyan Regency, 2017/2018

Kecamatan / Subdistrict	Sekolah School		Murid Pupil		Guru Teacher	
	Negeri	Swasta	Negeri	Swasta	Negeri	Swasta
	State	Private	State	Private	State	Private
(1)	(2)	(3)	(4)	(5)	(6)	(7)
010. Seruyan Hilir	1	-	62	-	41	-
011. Seruyan Hilir Timur	-	-	-	-	-	-
020. Danau Sembuluh	-	1	-	168	-	12
021. Seruyan Raya	1	1	32	104	10	7
030. Hanau	1	1	36	295	36	17
031. Danau Seluluk	-	-	-	-	-	-
040. Seruyan Tengah	-	-	-	-	-	-
041. Batu Ampar	-	-	-	-	-	-
050. Seruyan Hulu	-	-	-	-	-	-
051. Suling Tambun	-	-	-	-	-	-
Jumlah / Total	3	3	130	567	87	36

Sumber: Dinas Pendidikan Kabupaten Seruyan

Source: Education Office of Seruyan Regency

Tabel 4.1.19 Jumlah Murid dan Guru SMK Negeri Menurut Kecamatan di Kabupaten Seruyan, 2017/2018

Table 4.1.19 Number of Pupil and Teacher of State Vocational Senior High School by Subdistrict in Seruyan Regency, 2017/2018

Kecamatan	Murid			Guru			Honor
	Pupil			Teacher			
Subdistrict	L	P	Jumlah	PNS	GTT	GTY	
	Male	Female	Total	Civil Servant	Temporary Teacher	Regular Teacher	
(1)	(2)	(3)	(4)	(5)	(6)	(7)	(8)
010. Seruyan Hilir	-	-	-	-	-	-	-
011. Seruyan Hilir Timur	-	-	-	-	-	-	-
020. Danau Sembuluh	328	161	489	25	3	-	8
021. Seruyan Raya	104	86	190	6	0	-	4
030. Hanau	239	200	439	36	1	-	4
031. Danau Seluluk	-	-	-	-	-	-	-
040. Seruyan Tengah	-	-	-	-	-	-	-
041. Batu Ampar	-	-	-	-	-	-	-
050. Seruyan Hulu	-	-	-	-	-	-	-
051. Suling Tambun	-	-	-	-	-	-	-
Jumlah / Total	671	447	1 118	67	4	-	16

Sumber: Dinas Pendidikan Kabupaten Seruyan

Source: Education Office of Seruyan Regency

Tabel 4.1.20 Jumlah Murid dan Guru SMK Swasta Menurut Kecamatan di Kabupaten Seruyan, 2017/2018

Table 4.1.20 Number of Pupil and Teacher of Private Vocational Senior High School by Subdistrict in Seruyan Regency, 2017/2018

Kecamatan	Murid			Guru			Honor
	Pupil			Teacher			
Subdistrict	L	P	Jumlah	PNS	GTT	GTY	
	Male	Female	Total	Civil Servant	Temporary Teacher	Regular Teacher	
(1)	(2)	(3)	(4)	(5)	(6)	(7)	(8)
010. Seruyan Hilir	-	-	-	-	-	-	-
011. Seruyan Hilir Timur	-	-	-	-	-	-	-
020. Danau Sembuluh	99	69	168	-	3	6	8
021. Seruyan Raya	48	56	104	-	3	-	4
030. Hanau	82	213	295	-	5	11	4
031. Danau Seluluk	-	-	-	-	-	-	-
040. Seruyan Tengah	-	-	-	-	-	-	-
041. Batu Ampar	-	-	-	-	-	-	-
050. Seruyan Hulu	-	-	-	-	-	-	-
051. Suling Tambun	-	-	-	-	-	-	-
Jumlah / Total	229	338	567	-	11	17	16

Sumber: Dinas Pendidikan Kabupaten Seruyan

Source: Education Office of Seruyan Regency

Tabel 4.1.21 Banyaknya Sekolah, Murid, dan Guru Sekolah Menengah Atas (SMA) Menurut Kecamatan dan Status Sekolah di Kabupaten Seruyan, 2017/2018

Table 4.1.21 Number of School, Pupil, and Teacher of General Senior High School by Subdistrict and Status of School in Seruyan Regency, 2017/2018

Kecamatan / Subdistrict	Sekolah School		Murid Pupil		Guru Teacher	
	Negeri State	Swasta Private	Negeri State	Swasta Private	Negeri State	Swasta Private
	(1)	(2)	(3)	(4)	(5)	(6)
010. Seruyan Hilir	1	1	653	40	43	7
011. Seruyan Hilir Timur	1	-	272	-	23	-
020. Danau Sembuluh	1	-	223	-	17	-
021. Seruyan Raya	1	2	181	135	11	13
030. Hanau	1	-	161	-	23	-
031. Danau Seluluk	-	-	-	-	-	-
040. Seruyan Tengah	2	-	470	-	31	-
041. Batu Ampar	-	-	-	-	-	-
050. Seruyan Hulu	1	-	272	-	24	-
051. Suling Tambun	-	-	-	-	-	-
Jumlah / Total	8	3	2 232	175	172	20

Sumber: Dinas Pendidikan Kabupaten Seruyan

Source: Education Agency of Seruyan Regency

Tabel 4.1.22 Jumlah Murid dan Guru SMA Negeri Menurut Kecamatan di Kabupaten Seruyan, 2017/2018

Table 4.1.22 Number of Pupil and Teacher of State Senior High School by Subdistrict in Seruyan Regency, 2017/2018

Kecamatan	Murid			Guru			Honor
	Pupil		Jumlah	Teacher			
Subdistrict	L	P		Total	PNS	GTT	GTY
	Male	Female	Civil Servant		Temporary Teacher	Regular Teacher	
(1)	(2)	(3)	(4)	(5)	(6)	(7)	(8)
010. Seruyan Hilir	280	373	653	36	1	1	6
011. Seruyan Hilir Timur	128	144	272	23	-	-	-
020. Danau Sembuluh	110	113	223	14	3	1	-
021. Seruyan Raya	99	82	181	3	6	2	2
030. Hanau	69	92	161	18	3	2	2
031. Danau Seluluk	-	-	-	-	-	-	-
040. Seruyan Tengah	267	203	470	14	3	2	14
041. Batu Ampar	-	-	-	-	-	-	-
050. Seruyan Hulu	134	138	272	15	3	-	6
051. Suling Tambun	-	-	-	-	-	-	-
Jumlah / Total	1 087	1 145	2 232	123	19	8	30

Sumber: Dinas Pendidikan Kabupaten Seruyan

Source: Education Agency of Seruyan Regency

Tabel 4.1.23 Jumlah Murid dan Guru SMA Swasta Menurut Kecamatan di Kabupaten Seruyan, 2017/2018

Table 4.1.23 Number of Pupil and Teacher of Private Senior High School by Subdistrict in Seruyan Regency, 2017/2018

Kecamatan	Murid			Guru			Honor
	Pupil			Teacher			
Subdistrict	L	P	Jumlah	PNS	GTT	GTY	
	Male	Female	Total	Civil Servant	Temporary Teacher	Regular Teacher	
(1)	(2)	(3)	(4)	(5)	(6)	(7)	(8)
010. Seruyan Hilir	19	15	34	-	7	-	2
011. Seruyan Hilir Timur	-	-	-	-	-	-	-
020. Danau Sembuluh	-	-	-	-	-	-	-
021. Seruyan Raya	61	62	123	-	-	11	3
030. Hanau	-	-	-	-	-	-	-
031. Danau Seluluk	-	-	-	-	-	-	-
040. Seruyan Tengah	-	-	-	-	-	-	-
041. Batu Ampar	-	-	-	-	-	-	-
050. Seruyan Hulu	-	-	-	-	-	-	-
051. Suling Tambun	-	-	-	-	-	-	-
Jumlah / Total	80	77	157	-	7	11	5

Sumber: Dinas Pendidikan Kabupaten Seruyan

Source: Education Agency of Seruyan Regency

Tabel 4.1.24 Banyaknya Sekolah, Murid, dan Guru Madrasah Aliyah (MA) Menurut Kecamatan dan Status Sekolah di Kabupaten Seruyan, 2017/2018

Table 4.1.24 Number of School, Pupil, and Teacher of Islamic Senior High School by Subdistrict and Status of School in Seruyan Regency, 2017/2018

Kecamatan / Subdistrict	Sekolah		Murid		Guru	
	School		Pupil		Teacher	
	Negeri	Swasta	Negeri	Swasta	Negeri	Swasta
	State	Private	State	Private	State	Private
(1)	(2)	(3)	(4)	(5)	(6)	(7)
010. Seruyan Hilir	-	1	-	120	-	19
011. Seruyan Hilir Timur	-	1	-	26	-	5
020. Danau Sembuluh	-	-	-	-	-	-
021. Seruyan Raya	-	-	-	-	-	-
030. Hanau	-	1	-	52	-	14
031. Danau Seluluk	-	-	-	-	-	-
040. Seruyan Tengah	-	-	-	-	-	-
041. Batu Ampar	-	-	-	-	-	-
050. Seruyan Hulu	-	-	-	-	-	-
051. Suling Tambun	-	-	-	-	-	-
Jumlah / Total	-	3	-	198	-	38

Sumber: Kantor Kementerian Agama Kabupaten Seruyan

Source: Ministry of Religion Office of Seruyan Regency

Tabel 4.1.25 Jumlah Murid dan Guru MA Swasta Menurut Kecamatan di Kabupaten Seruyan, 2017/2018

Table 4.1.25 Number of Pupil and Teacher of Private Islamic Senior High School by Subdistrict in Seruyan Regency, 2017/2018

Kecamatan Subdistrict	Murid <i>Pupil</i>			Guru <i>Teacher</i>			Honor
	L	P	Jumlah	PNS	GTT	GTY	
	<i>Male</i>	<i>Female</i>	<i>Total</i>	<i>Civil Servant</i>	<i>Temporary Teacher</i>	<i>Regular Teacher</i>	
(1)	(2)	(3)	(4)	(5)	(6)	(7)	(8)
010. Seruyan Hilir	61	59	120	-	7	12	-
011. Seruyan Hilir Timur	11	15	26	-	-	5	-
020. Danau Sembuluh	-	-	-	-	-	-	-
021. Seruyan Raya	-	-	-	-	-	-	-
030. Hanau	16	36	52	-	-	4	10
031. Danau Seluluk	-	-	-	-	-	-	-
040. Seruyan Tengah	-	-	-	-	-	-	-
041. Batu Ampar	-	-	-	-	-	-	-
050. Seruyan Hulu	-	-	-	-	-	-	-
051. Suling Tambun	-	-	-	-	-	-	-
Jumlah / Total	88	110	198	-	7	21	10

Sumber: Kantor Kementerian Agama Kabupaten Seruyan

Source: Ministry of Religion Office of Seruyan Regency

Tabel 4.1.26 Hasil Ujian Nasional (UN) Menurut Tingkat Sekolah di Kabupaten Seruyan, 2017/2018

Table 4.1.26 Field of Final Examination by Level of School in Seruyan Regency, 2017/2018

Jenis Sekolah	Peserta	Lulus	Tidak Lulus	Persentase Lulus
<i>Kind of School</i>	<i>Particip- pant</i>	<i>Pass</i>	<i>Not Pass</i>	<i>Percentage of Pass</i>
(1)	(2)	(3)	(4)	(5)
1. Sekolah Dasar (SD)/ Madrasah Ibtidaiyah/ <i>Primary School</i>	2 961	2 935	26	98.80
2. Sekolah Lanjutan Tingkat Pertama (SLTP)/Madrasah Tsanawiyah (MTS) / <i>Junior High School</i>	2 319	2 274	45	98.06
3. Sekolah Menengah Kejuruan (SMK) / <i>Vocational Senior High School</i>	471	464	7	98.51
4. Sekolah Menengah Umum (SMU) / Madrasah Aliah (MA) <i>General Senior High School</i>	778	767	11	98.59
Jumlah / Total	6 529	6 440	89	98.64

Sumber: Dinas Pendidikan Kabupaten Seruyan

Source: Education Office of Seruyan Regency

Tabel 4.1.27 Jumlah Murid SD/MI Yang Lulus UN Menurut Kecamatan dan Status Sekolah di Kabupaten Seruyan, 2017/2018

Table 4.1.27 Number of Graduate Pupils of Primary School by Subdistrict and Status of School in Seruyan Regency, 2017/2018

Kecamatan <i>Subdistrict</i>	SD Negeri			SD Swasta		
	<i>State Primary School</i>			<i>Private Primary School</i>		
	Peserta	Lulus	Persen- tase	Peserta	Lulus	Persen- tase
	<i>Partici- pant</i>	<i>Succeed</i>	<i>Perce- ntage</i>	<i>Partici- pant</i>	<i>Succeed</i>	<i>Perce- ntage</i>
(1)	(2)	(3)	(4)	(5)	(6)	(7)
010. Seruyan Hilir	435	433	100,00	46	46	100,00
011. Seruyan Hilir Timur	159	159	100,00	3	3	100,00
020. Danau Sembuluh	303	299	99,00	-	-	-
021. Seruyan Raya	238	233	98,00	80	80	100,00
030. Hanau	215	214	100,00	175	174	99,00
031. Danau Seluluk	73	73	100,00	359	356	99,00
040. Seruyan Tengah	352	248	70,00	86	86	100,00
041. Batu Ampar	111	110	99,00	31	31	100,00
050. Seruyan Hulu	192	188	98,00	32	31	97,00
051. Suling Tambun	71	71	100,00	-	-	-
Jumlah / Total	2 149	2 028	94.37	812	807	99.38

Sumber: Dinas Pendidikan Kabupaten Seruyan

Source: Education Agency of Seruyan Regency

Tabel 4.1.28 Jumlah Murid SLTP/MTs Yang Lulus UN Menurut Kecamatan dan Status Sekolah di Kabupaten Seruyan, 2017/2018

Table 4.1.28 Number of Graduate Pupils of Junior High School by Subdistrict and Status of School in Seruyan Regency, 2017/2018

Kecamatan Subdistrict	SLTP Negeri <i>State Primary School</i>			SLTP Swasta <i>Private Primary School</i>		
	Peserta	Lulus	Persen-tase	Peserta	Lulus	Persen-tase
	<i>Partici-pant</i>	<i>Succeed</i>	<i>Percen-tage</i>	<i>Partici-pant</i>	<i>Succeed</i>	<i>Percen-tage</i>
(1)	(2)	(3)	(4)	(5)	(6)	(7)
010. Seruyan Hilir	330	328	99	101	100	99
011. Seruyan Hilir Timur	146	141	97	11	10	91
020. Danau Sembuluh	241	236	98	-	-	-
021. Seruyan Raya	208	200	96	98	96	98
030. Hanau	162	160	99	201	196	98
031. Danau Seluluk	195	193	99	45	42	93
040. Seruyan Tengah	283	278	98	26	26	100
041. Batu Ampar	48	48	100	-	-	-
050. Seruyan Hulu	136	135	99	55	52	95
051. Suling Tambun	33	33	100	-	-	-
Jumlah / Total	1 782	1 752	98.32	537	522	97.21

Sumber: Dinas Pendidikan Kabupaten Seruyan

Source: Education Agency of Seruyan Regency

Tabel 4.1.29 Jumlah Murid SMK Yang Lulus UN Menurut Kecamatan di Kabupaten Seruyan, 2017/2018

Table 4.1.29 Number of Graduate Pupils of Vocational High School by Subdistrict in Seruyan Regency, 2017/2018

Kecamatan <i>Subdistrict</i>	SMK (Negeri + Swasta) <i>Vocational High School</i>		
	Peserta <i>Participant</i>	Lulus <i>Succeed</i>	Persentase <i>Percentage</i>
(1)	(2)	(3)	(4)
010. Seruyan Hilir	123	122	99,19
011. Seruyan Hilir Timur	-	-	-
020. Danau Sembuluh	24	24	100,00
021. Seruyan Raya	84	84	100,00
030. Hanau	239	233	97,49
031. Danau Seluluk	-	-	-
040. Seruyan Tengah	-	-	-
041. Batu Ampar	-	-	-
050. Seruyan Hulu	-	-	-
051. Suling Tambun	-	-	-
Jumlah / Total	470	463	98,51

Sumber: Dinas Pendidikan Kabupaten Seruyan

Source: Education Agency of Seruyan Regency

Tabel 4.1.30 Jumlah Murid SMU/MA Yang Lulus UN Menurut Kecamatan dan Status Sekolah di Kabupaten Seruyan, 2017/2018

Table 4.1.30 Number of Graduate Pupils of General Senior High School by Subdistrict and Status of School in Seruyan Regency, 2017/2018

Kecamatan / Subdistrict	SMU/MA Negeri			SMU/MA Swasta		
	State General Senior High School			Private General Senior High School		
	Peserta	Lulus	Persentase	Peserta	Lulus	Persentase
	Participant	Succeed	Percentage	Participant	Succeed	Percentage
(1)	(2)	(3)	(4)	(5)	(6)	(7)
010. Seruyan Hilir	201	201	100	27	27	100
011. Seruyan Hilir Timur	80	80	100	4	4	100
020. Danau Sembuluh	90	84	93	-	-	-
021. Seruyan Raya	48	48	100	38	35	92
030. Hanau	53	53	100	9	9	100
031. Danau Seluluk	-	-	-	-	-	-
040. Seruyan Tengah	156	155	99	-	-	-
041. Batu Ampar	-	-	-	-	-	-
050. Seruyan Hulu	70	69	99	-	-	-
051. Suling Tambun	-	-	-	-	-	-
Jumlah / Total	698	690	99	78	75	96

Sumber: Dinas Pendidikan Kabupaten Seruyan

Source: Education Agency of Seruyan Regency

Tabel 4.1.31 Perbandingan Persentase Kelulusan Murid Sekolah Menurut Tingkat Pendidikan di Kabupaten Seruyan, 2017/2018

Table 4.1.31 Comparison of Pupils Graduated by Education Level in Seruyan Regency, 2017/2018

Kecamatan	Tingkat Pendidikan			
	Level of Education			
Subdistrict	SD	SMP	SMA	SMK
	Elementary School	Junior High School	Senior High School	Vocational Senior High School
(1)	(2)	(3)	(4)	(5)
010. Seruyan Hilir	99.35	99.78
011. Seruyan Hilir Timur	100	96.53
020. Danau Sembuluh	97.12	97.47
021. Seruyan Raya	97.21	98.03
030. Hanau	99.18	98.86
031. Danau Seluluk	99.36	99.38
040. Seruyan Tengah	97.68	96.32
041. Batu Ampar	97.89	100
050. Seruyan Hulu	97.96	97.59
051. Suling Tambun	100	100
Jumlah / Total	98.80	98.06

Sumber: Dinas Pendidikan Kabupaten Seruyan

Source: Education Agency of Seruyan Regency

Tabel 4.1.32 Jumlah Mahasiswa Universitas Darwan Ali Menurut Fakultas dan Jenis Kelamin di Kabupaten Seruyan, 2017/2018

Table 4.1.32 Number of Darwan Ali University' Students by Faculty and Sex in Seruyan Regency, 2017/2018

Fakultas <i>Faculty</i>	Mahasiswa		Jumlah <i>Total</i>
	Laki-laki <i>Male</i>	Perempuan <i>Female</i>	
(1)	(2)	(3)	(4)
1. Pertanian	77	76	153
2. Teknik	42	31	73
3. Perikanan dan Ilmu Kelautan	22	32	54
4. Akuntansi	24	53	77
5. Manajemen Informatika	41	44	85
Jumlah / Total	206	236	446

Sumber: Universitas Darwan Ali Kabupaten Seruyan

Source: Darwan Ali University

Tabel 4.1.33 Persentase Penduduk 7-24 Tahun Menurut Jenis Kelamin, Kelompok Umur Sekolah, dan Partisipasi Sekolah di Kabupaten Seruyan, 2018

Table 4.1.33 Percentage of Population Aged 7-24 Years by Sex, Aged Group, and School Participation in Seruyah Regency, 2018

Jenis Kelamin dan Kelompok Umur Sekolah <i>Sex and School Age Group</i>	Partisipasi Sekolah/ <i>School Participation</i>		
	Tidak/Belum Pernah Sekolah <i>Not/Never Attending School</i>	Masih Sekolah <i>Attending School</i>	Tidak Sekolah Lagi <i>Not Attending School Anymore</i>
(1)	(2)	(3)	(4)
Laki-Laki/ <i>Male</i>			
5 Tahun ke Atas	3,67	22,50	73,83
7 – 24 Tahun	0,00	63,98	36,02
Perempuan/ <i>Female</i>			
5 Tahun ke Atas	4,40	25,86	69,75
7 – 24 Tahun	0,22	65,92	33,86
Laki-laki+Perempuan/ <i>Male+Female</i>			
5 Tahun ke Atas	4,01	24,04	71,95
7 – 24 Tahun	0,11	64,91	34,98

Sumber: BPS, Survei Sosial Ekonomi Nasional Maret 2018

Source: BPS-Statistics Indonesia, National Socioeconomic Survey, March 2018

Tabel 4.1.34 Angka Partisipasi Kasar (APK) Menurut Jenjang Pendidikan dan Jenis Kelamin di Kabupaten Seruyan, 2018

Table 4.1.34 Crude Participation Rates by Education Level and Sex in Seruyan Regency, 2018

Jenjang Pendidikan / <i>Education Level</i>	Jenis Kelamin / Sex		
	Laki-laki <i>Male</i>	Perempuan <i>Female</i>	Laki-Laki dan Perempuan <i>Male and Female</i>
(1)	(2)	(3)	(4)
APK Formal			
SD	103,87	110,82	107,03
SMP	93,27	117,97	105,94
SMA	68,92	63,93	66,31
APK Formal + Non Formal			
SD	105,38	110,82	107,85
SMP	93,27	119,59	106,78
SMA	68,92	63,93	66,31

Sumber: BPS, Survei Sosial Ekonomi Nasional Maret 2018

Source: BPS-Statistics Indonesia, National Socioeconomic Survey, March 2018

Tabel 4.1.35 Angka Partisipasi Murni (APM) Menurut Jenjang Pendidikan dan Jenis Kelamin di Kabupaten Seruyan, 2018

Table 4.1.35 Pure Participation Rates by Education Level and Sex in Seruyan Regency, 2018

Jenjang Pendidikan / <i>Education Level</i>	Jenis Kelamin / Sex		
	Laki-laki <i>Male</i>	Perempuan <i>Female</i>	Laki-Laki dan Perempuan <i>Male and Female</i>
(1)	(2)	(3)	(4)
APM Formal			
SD	98,49	99,31	98,86
SMP	75,14	82,09	78,70
SMA	42,16	47,25	44,82
APM Formal + Non Formal			
SD	100,00	99,31	99,68
SMP	75,14	82,09	78,70
SMA	42,16	47,25	44,82

Sumber: BPS, Survei Sosial Ekonomi Nasional Maret 2018

Source: BPS-Statistics Indonesia, National Socioeconomic Survey, March 2018

4.2 Kesehatan

4.2 Health

Tabel 4.2.1 Jumlah Sarana Kesehatan Menurut Jenis Sarana dan Kecamatan di Kabupaten Seruyan, 2018

Table 4.2.1 Number of Health Service Facilities by Kind of Services Unit and Subdistrict in Seruyan Regency, 2018

	Sarana Kesehatan <i>Health Service</i>	Seruyan Hilir	Seruyan Hilir Timur	Danau Sembuluh	Seruyan Raya	Hanau
	(1)	(2)	(3)	(4)	(5)	(6)
1	Rumah Sakit/ <i>Hospital</i>	1	-	-	-	1
2	Puskesmas/ <i>Public Health Centre</i>	1	1	2	1	1
3	Puskesmas Pembantu / <i>Public Health Sub Centre</i>	8	6	6	4	6
4	Balai Pengobatan/ <i>Poliklinik/Polyclinic</i>	3	-	5	3	1
5	Rumah Sakit Bersalin / <i>Childbirth Hospital</i>	-	-	-	-	-
6	Rumah Bersalin / <i>Childbirth Clinic</i>	-	-	-	-	-
7	Klinik KB Program / <i>Family Planning Clinic</i>	-	-	-	-	-
8	Praktek Dokter / <i>Doctor Practice</i>	4	-	-	1	1
9	Praktek Bidan / <i>Midwife Practice</i>	3	2	-	-	-
10	Posyandu / <i>Integrated Service Post</i>	13	14	11	13	15
11	Poskesdes	5	4	4	2	6
12	Polindes / <i>Villages Childbirth Post</i>	2	1	1	-	1
13	Apotek/ <i>Dispensaries</i>	2	-	-	1	-
14	Toko Obat/ <i>Drugstores</i>	2	-	-	-	-

Lanjutan Tabel 4.2.1/ *Continued Table 4.2.1*

	Sarana Kesehatan Health Service	Danau Seluluk	Seruyan Tengah	Batu Ampar	Seruyan Hulu	Suling Tambun
	(1)	(7)	(8)	(9)	(10)	(11)
1	Rumah Sakit/ <i>Hospital</i>	-	-	-	-	-
2	Puskesmas/Public Health Centre	1	2	1	1	1
3	Puskesmas Pembantu / Public Health Sub Centre	5	14	8	18	6
4	Balai Pengobatan/ Poliklinik/ <i>Polyclinic</i>	5	1	2	1	-
5	Rumah Sakit Bersalin / Childbirth Hospital	-	-	-	-	-
6	Rumah Bersalin / Childbirth Clinic	-	-	-	-	-
7	Klinik KB Program / Family Planning Clinic	-	-	-	-	-
8	Praktek Dokter / Doctor Practice	-	1	1	-	-
9	Praktek Bidan / Midwife Practice	-	-	10	-	-
10	Posyandu / Integrated Service Post	22	23	9	22	9
11	Poskesdes	2	10	2	3	4
12	Polindes / Villages Childbirth Post	3	6	1	-	-
13	Apotek/ <i>Dispensaries</i>	-	1	-	-	-
14	Toko Obat/ <i>Drugstores</i>	-	-	-	-	-

Sumber: Dinas Kesehatan Kabupaten Seruyan

Source: *Health Service of Seruyan Regency*

Tabel 4.2.2 Jumlah Tenaga Kerja Kesehatan Menurut Kecamatan Di Kabupaten Seruyan, 2018

Table 4.2.2 Number of Health Personnel by Subdistrict in Seruyan Regency, 2018

Kecamatan	Dokter Umum	Dokter Gigi	Bidan	Perawat
<i>Subdistrict</i>	<i>Doctor</i>	<i>Dentist</i>	<i>Midwife</i>	<i>Nurses</i>
(1)	(2)	(3)	(4)	(5)
010. Seruyan Hilir	8	1	60	147
011. Seruyan Hilir Timur	1	-	25	24
020. Danau Sembuluh	1	-	24	29
021. Seruyan Raya	1	-	15	17
030. Hanau	5	1	39	62
031. Danau Seluluk	-	-	12	22
040. Seruyan Tengah	1	1	37	36
041. Batu Ampar	1	-	13	17
050. Seruyan Hulu	-	-	17	29
051. Suling Tambun	-	-	6	11
Seruyan 2018	18	3	248	394
2017	19	3	218	281
2016	30	3	139	251
2015	31	3	132	243
2014	33	1	105	218

Lanjutan Tabel 4.2.2/ *Continued Table 4.2.2*

Kecamatan	Apotheker, Asisten Apotheker	Ahli Gizi	Dokter Spesialis
<i>Subdistrict</i>	<i>Apotheker, Asisten Apotheker</i>		<i>Specialist Doctor</i>
(1)	(6)	(7)	(8)
010. Seruyan Hilir	9	6	7
011. Seruyan Hilir Timur	2	2	-
020. Danau Sembuluh	2	2	-
021. Seruyan Raya	1	1	-
030. Hanau	5	3	7
031. Danau Seluluk	2	1	-
040. Seruyan Tengah	3	3	-
041. Batu Ampar	-	1	-
050. Seruyan Hulu	3	1	-
051. Suling Tambun	1	2	-
Seruyan 2018	28	22	14
2017	22	19	10
2016	14	21	5
2015	27	18	3
2014	24	17	2

Sumber: Dinas Kesehatan Kabupaten Seruyan

Source: Health Service of Seruyan Regency

Ket: *) Termasuk dokter PTT

Tabel 4.2.3 Banyaknya Tenaga Medis, Paramedis, dan Non Medis Di Rumah Sakit Menurut Kecamatan, 2018

Table 4.2.3 Number of Health Personnel Medical and Non Medical in Hospital by Subdistrict in Seruyan Regency, 2018

Kecamatan <i>Subdistrict</i>	Jumlah Rumah Sakit <i>Number of Hospital</i>	Banyaknya Tenaga Kesehatan/ <i>Number of Health Personnel</i>			
		Medis	Perawat	Bidan	Non Medis
		Medics	Nurses	Midwife	NonMedics
		(1)	(2)	(3)	(4)
010. Seruyan Hilir	1	16	147	60	93
011. Seruya Hilir Timur	-	1	24	25	-
020. Danau Sembuluh	-	1	29	24	1
021. Seruyan Raya	-	1	17	15	1
030. Hanau	1	13	62	39	34
031. Danau Seluluk	-	-	22	12	2
040. Seruyan Tengah	-	2	36	37	1
041. Batu Ampar	-	1	17	13	-
050. Seruyan Hulu	-	-	29	17	1
051. Suling Tambun	-	-	11	6	-
Seruyan 2018	2	35	394	248	133
2017	2	16	499	79	31
2016	2	32	301	-	45
2015	2	14	77	-	114

Sumber: Dinas Kesehatan Kabupaten Seruyan

Source : Health Service of Seruyan Regency

Tabel 4.2.4 Jumlah Dokter Spesialis, Dokter Umum, dan Dokter Gigi Menurut Sarana Pelayanan Kesehatan di Kabupaten Seruyan, 2018

Table 4.2.4 Number of Specialist Doctor, Generalist Doctor, and Dentist by Type of Health Facilities in Seruyan Regency, 2018

Unit Kerja <i>Work Unit</i>	Dokter Spesialis <i>Specialist Doctors</i>	Dokter Umum <i>Generalist Doctors</i>	Dokter Gigi <i>Dentist</i>
(1)	(2)	(3)	(4)
Puskesmas/Public Health Center	-	8	1
Rumah Sakit/Hospital	14	10	2
Jumlah/Total	14	18	3

Sumber: Dinas Kesehatan Kabupaten Seruyan

Source : Health Service of Seruyan Regency

Tabel 4.2.5 Banyaknya Dukun Bayi Menurut Kecamatan Di Kabupaten Seruyan, 2018

Table 4.2.5 Number of Midwife by Subdistrict in Seruyan Regency, 2018

Kecamatan	Dukun Bayi Bermitra	Jumlah Dukun Bayi
(1)	(2)	(3)
010. Seruyan Hilir	11	13
011. Seruyan Hilir Timur	24	24
020. Danau Sembuluh	17	19
021. Seruyan Raya	13	16
030. Hanau	8	12
031. Danau Seluluk	6	9
040. Seruyan Tengah	21	41
041. Batu Ampar	8	10
050. Seruyan Hulu	-	10
051. Suling Tambun	7	18
Seruyan 2018	115	172
2017	123	193
2016	...	202
2015	...	212
2014	...	214

Sumber: Dinas Kesehatan Kabupaten Seruyan

Source : Health Service of Seruyan Regency

Tabel 4.2.6 Jumlah Puskesmas Menurut Kecamatan dan Jenisnya di Kabupaten Seruyan, 2018

Table 4.2.6 Number of Public Health Centre by Subdistrict in Seruyan Regency, 2018

Kecamatan <i>Subdistrict</i>	Jenis Puskesmas				
	Perawatan	Non Perawatan	Pembantu	Keliling*	Posyandu
(1)	(2)	(3)	(4)	(5)	(6)
010. Seruyan Hilir	-	1	8	1	13
011. Seruyan Hilir Timur	-	1	6	2	14
020. Danau Sembuluh	2	-	6	2	11
021. Seruyan Raya	1	-	4	1	13
030. Hanau	-	1	6	1	15
031. Danau Seluluk	-	1	5	1	22
040. Seruyan Tengah	2	-	14	2	23
041. Batu Ampar	1	-	8	2	9
050. Seruyan Hulu	1	-	18	1	22
051. Suling Tambun	-	1	6	2	9
Seruyan 2018	7	5	81	15	151
2017	7	5	73	14	118
2016	7	5	69	28	138
2015	6	6	58	23	147
2014	4	8	58	18	128

Sumber: Dinas Kesehatan Kabupaten Seruyan

Source : Health Service of Seruyan Regency

Ket : *)Pusling perairan dan pusling roda empat

Tabel 4.2.7 Banyaknya Kelahiran Menurut Penolong Kelahiran dan Kecamatan di Kabupaten Seruyan, 2018

Table 4.2.7 Number of Birth by Birth Attendant and Subdistrict in Seruyan Regency, 2018

Kecamatan <i>Subdistrict</i>	Tenaga Kesehatan ¹⁾ <i>Health Personnel</i>	Non Tenaga Kesehatan ²⁾ <i>Non Health Personnel</i>	Jumlah <i>Total</i>	Persentase Tenaga Kesehatan <i>Percentage of Health Personnel</i>
(1)	(2)	(3)	(4)	(5)
010. Seruyan Hilir	208	286	494	42.11
011. Seruyan Hilir Timur	195	128	323	60.37
020. Danau Sembuluh	171	192	363	47.11
021. Seruyan Raya	215	60	275	78.18
030. Hanau	242	216	458	52.84
031. Danau Seluluk	261	155	416	62.74
040. Seruyan Tengah	240	306	546	43.96
041. Batu Ampar	77	57	134	57.46
050. Seruyan Hulu	40	60	100	40.00
051. Suling Tambun	0	13	13	-
Seruyan 2018	1 649	1 473	3 122	52.82
2017	2 839	241	3 080	92,00
2016	2 532	284	2 816	90,00

Sumber: Dinas Kesehatan Kabupaten Seruyan

Source : Health Service of Seruyan Regency

Tabel 4.2.8 Jumlah Penduduk Balita Yang Diimunisasi Oleh Dinas Kesehatan Menurut Jenis Imunisasi dan Kecamatan di Kabupaten Seruyan, 2018

Table 4.2.8 Number of Population Immunized by Health Service by Kind of Immunization and Subdistrict in Seruyan Regency, 2018

Jenis Imunisasi	Seruyan Hilir	Seruyan Hilir Timur	Danau Sembuluh	Seruyan Raya	Hanau
(1)	(2)	(3)	(4)	(5)	(6)
HB0 (0<7 hari)	608	334	388	255	465
BCG Bayi	423	342	368	337	586
DPT/HB (I)	544	335	422	328	553
DPT/HB (II)	500	323	443	366	556
DPT/HB (III)	525	331	442	307	550
Antipolio I	218	176	169	159	303
Antipolio II	379	335	421	334	552
Antipolio III	418	323	442	370	557
Antipolio IV	413	331	442	376	550
Hepatitis I	544	335	422	328	553
Hepatitis II	500	323	443	366	556
Hepatitis III	525	331	442	307	550
Campak	712	447	1 581	205	1 259

Lanjutan Tabel 4.2.8/ *Continued Table 4.2.8*

Jenis Imunisasi	Danau Seluluk	Seruyan Tengah	Batu Ampar	Seruyan Hulu	Suling Tambun
(1)	(7)	(8)	(9)	(10)	(11)
HBO (0<7 hari)	426	416	73	147	17
BCG Bayi	455	407	182	173	37
DPT/HB (I)	476	481	209	164	42
DPT/HB (II)	450	447	187	158	47
DPT/HB (III)	460	460	171	139	45
Antipolio I	238	185	95	78	21
Antipolio II	477	477	208	154	43
Antipolio III	449	448	196	156	45
Antipolio IV	460	460	183	139	38
Hepatitis I	476	481	209	164	42
Hepatitis II	450	447	187	158	47
Hepatitis III	460	460	171	139	45
Campak	2 150	62	497	179	32

Sumber: Dinas Kesehatan Kabupaten Seruyan

Source : Health Service of Seruyan Regency

Tabel 4.2.9 Jumlah Pasangan Usia Subur (PUS) Menurut Kecamatan di Kabupaten Seruyan, 2014-2018

Table 4.2.9 Number of Elyible Couple by Subdistrict in Seruyan Regency, 2014-2018

Kecamatan Subdistrict	2014	2015	2016	2017	2018
(1)	(2)	(3)	(4)	(5)	(6)
010. Seruyan Hilir	4 780	4 871	5 268	4 576	4 731
011. Seruyan Hilir Timur	1 857	2 694	1 868	2 534	2 617
020. Danau Sembuluh	2 059	3 332	2 126	3 018	3 129
021. Seruyan Raya	1 514	2 994	1 206	2 832	2 938
030. Hanau	2 633	3 474	3 015	4 034	4 252
031. Danau Seluluk	1 769	2 693	1 870	3 579	3 778
040. Seruyan Tengah	6 000	5 650	4 495	3 934	4 067
041. Batu Ampar	6 000	1 541	1 399	1 450	1 497
050. Seruyan Hulu	3 201	1 784	3 635	1 978	2 077
051. Suling Tambun	425	836	450	561	589
Seruyan	24 238	29 869	25 332	28 496	29 675

Sumber: Dinas Kesehatan Kabupaten Seruyan

Source : Health Service of Seruyan Regency

Tabel 4.2.10 Jumlah Kunjungan Wanita Hamil, Nipas/Menyusui, Bayi, dan Anak Menurut Kecamatan di Kabupaten Seruyan, 2018

Table 4.2.10 Number of Visited of Pregnancy Woman, Nifas, Baby, and Child by Subdistrict in Seruyan Regency, 2018

Kecamatan	Jumlah Kunjungan			
	Wanita Hamil	Nipas	Bayi (≤12 bulan)	Balita (≤59 bulan)
(1)	(2)	(3)	(4)	(5)
010. Seruyan Hilir	619	506	601	1 220
011. Seruyan Hilir Timur	399	333	401	840
020. Danau Sembuluh	529	374	391	664
021. Seruyan Raya	457	281	90	1 390
030. Hanau	556	466	512	3 723
031. Danau Seluluk	414	427	487	3 375
040. Seruyan Tengah	615	554	285	1 645
041. Batu Ampar	229	146	159	655
050. Seruyan Hulu	130	117	86	722
051. Suling Tambun	35	20	3	32
Seruyan 2018	3 983	3 224	3 015	14 266
2017	3 647	2 814	4 461	4 877
2016	3 243	2 357

Sumber: Dinas Kesehatan Kabupaten Seruyan

Source : Health Service of Seruyan Regency

Tabel 4.2.11 Jumlah Persalinan Melalui K.I.A.* Menurut Kecamatan di Kabupaten Seruyan, 2018*Table 4.2.11 Number of Birth by KIA by Subdistrict in Seruyan Regency, 2018*

Kecamatan <i>Subdistrict</i>	Persalinan Hidup		Persalinan Mati		
	Ibu	Anak	Kematian Maternal (Ibu)	Lahir Mati	Kematian Neonatal
	<i>Mother</i>	<i>Children</i>	<i>Maternal Mortality</i>	<i>Birth</i>	<i>Neonatal Mortality</i>
(1)	(2)	(3)	(4)	(5)	(6)
010. Seruyan Hilir	508	506	-	2	5
011. Seruyan Hilir Timur	334	333	1	2	-
020. Danau Sembuluh	375	372	-	4	-
021. Seruyan Raya	281	282	-	-	-
030. Hanau	468	466	-	1	1
031. Danau Seluluk	428	428	1	-	2
040. Seruyan Tengah	569	571	1	3	3
041. Batu Ampar	146	146	-	-	4
050. Seruyan Hulu	123	121	2	2	-
051. Suling Tambun	28	32	1	-	-
Seruyan 2018	3 261	3 257	4	14	15
2017	2 945	2 945	7	...	24

Sumber: Dinas Kesehatan Kabupaten Seruyan

Source : Health Service of Seruyan Regency

Keterangan: *KIA (Klinik Ibu Anak) yang berada di fasilitas kesehatan seperti puskesmas, pustu, dan lain-lain.

Tabel 4.2.12 Jumlah Penderita dan Kematian Penyakit Menular dan Kusta Yang Diamati Menurut Kecamatan di Kabupaten Seruyan, 2018

Table 4.2.12 Number of Patient of Infectious Disease and Leprosy by Subdistrict in Seruyan Regency, 2018

Kecamatan	Penderita			Kematian		
	Penyakit Menular*)	Kusta	Jumlah	Penyakit Menular	Kusta	Jumlah
(1)	(2)	(3)	(4)	(5)	(6)	(7)
010. Seruyan Hilir	34	-	34	1	-	1
011. Seruyan Hilir Timur	1	6	7	-	-	0
020. Danau Sembuluh	41	-	41	1	-	1
021. Seruyan Raya	4	-	4	-	-	0
030. Hanau	12	-	12	-	-	0
031. Danau Seluluk	2	-	2	-	-	0
040. Seruyan Tengah	11	-	11	-	-	0
041. Batu Ampar	2	-	2	-	-	0
050. Seruyan Hulu	0	-	0	-	-	0
051. Suling Tambun	0	-	0	-	-	0
Seruyan 2018	107	6	113	2	-	2
2017	122	6	-	-	-	-
2016	-	1	-	-	-	-
2015	3	2	4	-	-	-

Sumber: Dinas Kesehatan Kabupaten Seruyan

Source : Health Service of Seruyan Regency

*) Demam Berdarah (DBD)

Tabel 4.2.13 Jumlah Bayi Lahir, Bayi Berat Badan Lahir Rendah (BBLR), BBLR Dirujuk, dan Bergizi Buruk Menurut Kecamatan di Kabupaten Seruyan, 2018

Table 4.2.13 Number of Baby Born, Baby with Low Weight and malnutrition in Seruyan Regency, 2018

Kecamatan	Bayi Lahir	BBLR		Gizi Buruk
		Jumlah	Dirujuk / Ditangani	
(1)	(2)	(3)	(4)	(5)
010. Seruyan Hilir	506	23	23	1
011. Seruyan Hilir Timur	333	-	-	-
020. Danau Sembuluh	372	5	5	-
021. Seruyan Raya	282	14	14	-
030. Hanau	466	12	12	-
031. Danau Seluluk	428	-	-	-
040. Seruyan Tengah	571	14	14	2
041. Batu Ampar	146	9	9	-
050. Seruyan Hulu	121	4	4	-
051. Suling Tambun	32	-	-	-
Seruyan 2018	3257	72	72	3
2017	2 966	37	37	4
2016	2 656	43	43	4

Sumber: Dinas Kesehatan Kabupaten Seruyan

Source : Health Service of Seruyan Regency

Tabel 4.2.14 Jumlah Kasus HIV/AIDS, IMS, Diare, TB, dan Malaria Menurut Kecamatan di Kabupaten Seruyan, 2018

Table 4.2.14 Number of Cases HIV/AIDS, IMS, Diarrhea, TB and Malaria by Subdistrict in Seruyan Regency, 2018

Kecamatan	HIV/AIDS	IMS	Diare	TB	Malaria
(1)	(2)	(3)	(4)	(5)	(6)
010. Seruyan Hilir	-	-	280	28	1
011. Seruyan Hilir Timur	-	-	184	6	-
020. Danau Sembuluh	-	-	284	16	-
021. Seruyan Raya	-	-	1 805	19	-
030. Hanau	-	-	309	69	-
031. Danau Seluluk	-	-	193	7	-
040. Seruyan Tengah	-	-	245	19	-
041. Batu Ampar	1	-	162	10	-
050. Seruyan Hulu	-	-	108	3	-
051. Suling Tambun	-	-	76	3	-
Seruyan 2018	1	-	3 646	180	1
2017	-	-	3 660	101	-
2016	-	-	-	-	-
2015	-	-	-	-	-

Sumber: Dinas Kesehatan Kabupaten Seruyan

Source : Health Service of Seruyan Regency

Tabel 4.2.15 Banyaknya Klinik KB (KKB) dan Pos Pelayanan KB Desa (PPKBD) Menurut Kecamatan di Kabupaten Seruyan, 2018

Table 4.2.15 Number of Family Planning Clinic and Family Planning Postal Service by Subdistrict in Seruyan Regency, 2018

Kecamatan <i>Subdistrict</i>	KKB	PPKBD
(1)	(2)	(3)
010. Seruyan Hilir	2	5
011. Seruyan Hilir Timur	1	6
020. Danau Sembuluh	2	-
021. Seruyan Raya	1	6
030. Hanau	2	5
031. Danau Seluluk	1	2
040. Seruyan Tengah	2	18
041. Batu Ampar	1	2
050. Seruyan Hulu	1	16
051. Suling Tambun	1	4
Seruyan 2018	14	64
2017	61	91
2016	57	85
2015	52	102
2014	40	102

Sumber: Badan Pemberdayaan Perempuan, Perlindungan Anak, Pengendalian Penduduk, dan Keluarga Berencana (BP3AP2KB) Kabupaten Seruyan

Source: Women Resources, Children Protection, Population Control, and Family Planning Office of Seruyan Regency

Tabel 4.2.16 Banyaknya Klinik KB, Akseptor Aktif, dan Baru Menurut Kecamatan di Kabupaten Seruyan, 2018

Table 4.2.16 Number of Family Planning Clinic, Active Acceptor, and New Acceptor by Subdistrict in Seruyan Regency, 2018

Kecamatan	Klinik	Akseptor Aktif	Akseptor Baru
<i>Subdistrict</i>	<i>Family Planning Clinic</i>	<i>Active Acceptor</i>	<i>New Acceptor</i>
(1)	(2)	(3)	(4)
010. Seruyan Hilir	2	4 395	247
011. Seruyan Hilir Timur	1	1 830	57
020. Danau Sembuluh	2	1 362	234
021. Seruyan Raya	1	692	166
030. Hanau	2	2 116	365
031. Danau Seluluk	1	1 409	318
040. Seruyan Tengah	2	819	103
041. Batu Ampar	1	460	19
050. Seruyan Hulu	1	1 291	93
051. Suling Tambun	1	393	1
Seruyan 2018	14	14 767	1 630
2017	61	18 128	1 933
2016	52	18 183	2 992
2015	52	18 183	2 992
2014	40	17 822	5 170

Sumber: Badan Pemberdayaan Perempuan, Perlindungan Anak, Pengendalian Penduduk, dan Keluarga Berencana (BP3AP2KB) Kabupaten Seruyan

Source: Women Resources, Children Protection, Population Control, and Family Planning Agency of Seruyan Regency

Tabel 4.2.17 Banyaknya Akseptor KB Aktif Menurut Kecamatan dan Jenis Kontrasepsi di Kabupaten Seruyan, 2018

Table 4.2.17 Number of Active Family Planning Acceptors by Subdistrict and Kind of Contraception Currently Used in Seruyan Regency, 2018

Kecamatan <i>Subdistrict</i>	Pemakaian Alat Kontrasepsi <i>Contraception Used</i>							Jumlah <i>Total</i>
	IUD	MOP	MOW	Im-plant <i>Im-plant</i>	Suntik <i>Injecti on</i>	P i l <i>Pill</i>	Kondom / Ovag <i>Condom / Ovag</i>	
(1)	(2)	(3)	(4)	(5)	(6)	(7)	(8)	(9)
010. Seruyan Hilir	80	13	53	358	2 317	1 383	191	4 395
011. Seruyan Hilir Timur	15	-	-	134	864	774	43	183
020. Danau Sembuluh	-	8	14	82	952	296	10	1 362
021. Seruyan Raya	28	1	7	44	501	107	4	692
030. Hanau	65	-	22	184	1 421	399	25	2 116
031. Danau Seluluk	11	23	2	287	674	315	97	1 409
040. Seruyan Tengah	-	-	-	14	504	241	60	819
041. Batu Ampar	10	-	3	137	183	102	25	460
050. Seruyan Hulu	2	-	2	27	911	342	7	1 291
051. Suling Tambun	-	-	2	1	318	72	-	393
Seruyan 2018	211	45	105	1 268	8 645	4 031	462	14 767
2017	1 079	16	85	2 994	7 760	4 431	693	17 058
2016	1 079	18	51	3 020	8 234	5 421	828	18 651
2015	1 080	19	51	2 551	8 235	5 423	824	18 183
2014	1 076	19	50	2 869	8 088	4 912	808	17 822

Sumber: Badan Pemberdayaan Perempuan, Perlindungan Anak, Pengendalian Penduduk, dan Keluarga Berencana (BP3AP2KB) Kabupaten Seruyan

Source: Women Resources, Children Protection, Population Control, and Family Planning Office of Seruyan Regency

Tabel 4.2.18 Banyaknya Akseptor KB Baru Menurut Kecamatan dan Jenis Kontrasepsi di Kabupaten Seruyan, 2018

Table 4.2.18 Number of New Family Planning Acceptors by Subdistrict and Kind of Contraception Currently Used in Seruyan Regency, 2018

Kecamatan <i>Subdistrict</i>	Pemakaian Alat Kontrasepsi <i>Contraception Used</i>							Jumlah <i>Total</i>
	IUD	MOP	MOW	Im- plant <i>Im- plant</i>	Suntik <i>Injection</i>	P i l <i>Pill</i>	Kondom / Ovag <i>Condom / Ovag</i>	
(1)	(2)	(3)	(4)	(5)	(6)	(7)	(8)	(9)
010. Seruyan Hilir	39	-	19	7	161	48	-	247
011. Seruyan Hilir Timur	-	-	-	9	32	16	-	57
020. Danau Sembuluh	-	4	-	9	172	53	-	238
021. Seruyan Raya	4	1	-	17	107	37	-	166
030. Hanau	17	1	4	53	237	50	3	365
031. Danau Seluluk	4	-	-	14	268	28	4	318
040. Seruyan Tengah	7	-	-	3	72	16	5	103
041. Batu Ampar	-	-	-	-	1	17	1	19
050. Seruyan Hulu	2	-	-	3	72	16	-	93
051. Suling Tambun	-	-	-	-	1	-	-	1
Seruyan 2018	73	6	23	115	1 123	281	13	1 634
2017	18	-	10	110	1 001	735	59	1 933
2016	12	4	1	145	1 540	988	68	2 758
2015	22	-	2	161	1 675	952	180	2 992
2014	46	2	1	448	2 232	2 050	390	5 169

Sumber: Badan Pemberdayaan Perempuan, Perlindungan Anak, Pengendalian Penduduk, dan Keluarga Berencana (BP3AP2KB) Kabupaten Seruyan

Source: Women Resources, Children Protection, Population Control, and Family Planning Office of Seruyan Regency

Tabel 4.2.19 Target dan Realisasi Mix Kontrasepsi Peserta KB Aktif (CU) di Kabupaten Seruyan, 2018

Table 4.2.19 Target and Realization of Mix Contraceptive of Active Acceptors Family Planning in Seruyan Regenc, 2018

Metode	Target	Realisasi	Persentase (%)
<i>Method</i>	<i>Target</i>	<i>Realization</i>	<i>Percentage (%)</i>
(1)	(2)	(3)	(4)
1. IUD / IUD	564	211	38,64
2. Pil/ Pill	4 204	4 031	95,88
3. Suntikan / Injection	715	8 645	120,91
4. Kondom / Condom	365	462	126,58
5. MOP/ Vasectomy	15	45	300,00
6. Susuk/ Implant	1 283	1 268	98,83
7. MOW	60	105	175,00
Jumlah / Total 2018	13 623	14 767	108,40
2017	17 573	18 127	103,15
2016	16 470	18 651	113,24
2015	16 374	18 183	111,05
2014	-	17 822	-

Sumber: Badan Pemberdayaan Perempuan, Perlindungan Anak, Pengendalian Penduduk, dan Keluarga Berencana (BP3AP2KB) Kabupaten Seruyan

Source: Women Resources, Children Protection, Population Control, and Family Planning Office of Seruyan Regency

Tabel 4.2.20 Target Dan Realisasi Mix Kontrasepsi Peserta KB Baru Di Kabupaten Seruyan, 2018

Table 4.2.20 Target and Realization of Mix Contraception of New Acceptor Family Planning in Seruyan Regency, 2018

Metode	Target	Realisasi	Persentase (%)
<i>Method</i>	<i>Target</i>	<i>Realization</i>	<i>Percentage (%)</i>
(1)	(2)	(3)	(4)
1. IUD / IUD	12	70	583,33
2. Pil/ Pill	1 296	262	20,22
3. Suntikan / Injection	1 265	1 001	79,13
4. Kondom / Condom	61	13	21,31
5. MOP/ Vasectomy	2	3	150,00
6. Susuk/ Implant	55	122	221,82
7. MOW	7	20	285,71
Jumlah / Total	2 698	1 491	55,26
2018			
2017	4 039	1 933	47,86
2016	4 228	2 758	64,86
2015	4 252	2 990	70,37
2014	4 689	5 170	110,26

Sumber: Badan Pemberdayaan Perempuan, Perlindungan Anak, Pengendalian Penduduk, dan Keluarga Berencana (BP3AP2KB) Kabupaten Seruyan

Source: Women Resources, Children Protection, Population Control, and Family Planning Office of Seruyan Regency

4.3 Kriminalitas

4.3 Crime

Tabel 4.3.1 Jumlah Tindak Pidana Menurut Kepolisian Sektor di Kabupaten Seruyan, 2018*Table 4.3.1 Number of Reported Criminal Cases by Subdistrict Police Office in Seruyan Regency, 2018*

Kepolisian Sektor <i>Subdistrict Police Office</i>	2017	2018
(1)	(2)	(3)
010. Seruyan Hilir	4	28
011. Seruyan Hilir Timur	-	-
020. Danau Sembuluh	8	22
021. Seruyan Raya	-	-
030. Hanau	13	14
031. Danau Seluluk	-	-
040. Seruyan Tengah	12	13
041. Batu Ampar	-	-
050. Seruyan Hulu	1	4
051. Suling Tambun	-	-
Jumlah / Total	37	81

Sumber: Kepolisian Resor Seruyan

Source: Regent Headquarter Police of Seruyan Regency

**Tabel 4.3.2 Persentase Penyelesaian Tindak Pidana Menurut
Kepolisian Sektor di Kabupaten Seruyan, 2018**

*Table 4.3.2 Percentage of Crime Clearance Rate by Subdistrict Police
Office in Seruyan Regency, 2018*

Kepolisian Sektor <i>Subdistrict Police Office</i>	2017	2018
(1)	(2)	(3)
010. Seruyan Hilir	100	85,71
011. Seruyan Hilir Timur	-	-
020. Danau Sembuluh	100	81,82
021. Seruyan Raya	-	-
030. Hanau	53,85	93,87
031. Danau Seluluk	-	-
040. Seruyan Tengah	75	123,08
041. Batu Ampar	-	-
050. Seruyan Hulu	200	25
051. Suling Tambun	-	-
Jumlah / Total

Sumber: Kepolisian Resor Seruyan

Source: Regent Headquarter Police of Seruyan Regency

Tabel 4.3.3 Kecelakaan Kapal Pedalaman di Kabupaten Seruyan, 2018*Table 4.3.3 Number of Inland Ship Accident in Seruyan Regency, 2018*

Jenis Kecelakaan Kapal / Type of InlandShip Accident	Jumlah / Total	Korban Manusia			Perkiraan Kerugian Material / Estimated Cost Damaged (Rp.000)
		Meninggal Dunia / Death	Luka Berat / Heavy Injury	Luka Ringan / Small Injury	
(1)	(2)	(3)	(4)	(5)	(6)
Kandas	-	-	-	-	-
Tabrakan	-	-	-	-	-
Terbakar	-	-	-	-	-
Kecelakaan penumpang	1	2	-	-	-
Tenggelam	1	-	-	-	-
Lainnya	-	-	-	-	-
Jumlah / Total 2018	2	2	-	-	-
2017	2	2	-	-	-
2016					
2015	-	-	-	-	-
2014	-	-	-	-	-

Sumber: Dinas Perhubungan Kabupaten Seruyan

Source: Transportation Services of Seruyan Regency

Tabel 4.3.4 Jumlah Kecelakaan Lalu Lintas, Kondisi Korban, dan Kerugian Material Di Kabupaten Seruyan, 2012-2018

Table 4.3.4 Number of Traffic Accidents, Victim Conditions and Material Damage in Seruyan Regency, 2012-2018

Tahun / Year	Jumlah / Total	Korban Manusia / <i>Human Victims</i>			Perkiraan Kerugian / <i>Material Estimated Cost Damage (000 Rp)</i>
		Meninggal Dunia / Death	Luka Berat / Heavy Injury	Luka Ringan / Small Injury	
(1)	(2)	(3)	(4)	(5)	(6)
2012	48	21	6	15	280 500
2013	46	17	11	18	258 300
2014	50	19	8	25	243 500
2015	85	15	7	63	320 000
2016	83	13	7	63	247 900
2017	72	19	7	46	357 100
2018	62	9	4	49	213,400

Sumber: Kepolisian Resor Seruyan

Source: Regent Headquarter Police of Seruyan Regency

Tabel 4.3.5 Jumlah Kecelakaan Lalu Lintas Menurut Jenis Kendaraan di Kabupaten Seruyan, 2018

Table 4.3.5 Number of Traffic Accidents by Kind of Motorized Vehicle in Seruyan Regency, 2017

Jenis Kendaraan / <i>Kin of Motorized Vehicles</i>	Jumlah Kecelakaan / <i>Number of Traffic Accidents</i>
(1)	(2)
Roda Empat (Mobil Barang)	1
Roda Empat (Mobil Penumpang)	4
Roda Enam (Mobil Barang)	12
Roda Enam (Mobil Penumpang)	0
Sepeda Motor	38
Jumlah/Total 2018	55
2017	31
2016	23
2015	19
2014	20

Sumber: Kepolisian Resor Seruyan

Source: Regent Headquarter Police of Seruyan Regency

Tabel 4.3.6 Jumlah Tahanan Menurut Bulan dan Status Penyelesaiannya Pada Kejaksaan Negeri di Kabupaten Seruyan, 2018

Table 4.3.6 Number of Arrested by Month and Settled Status at the State of Prosecutor in Seruyan Regency, 2018

Bulan	Masuk Bulan ini	Jumlah Tahanan	Dibe-baskan	Diselesaikan / Settled		
				Dilimpah ke Pengadilan Negeri	Dikirim ke Kejaksaan Lain	Divonis / Diputus
<i>Month</i>	<i>Received This Month</i>	<i>Total of Arrested</i>	<i>Dropped</i>	<i>Sent to State Court</i>	<i>Sent to Other Prosecutor</i>	<i>Settled by State Court</i>
(1)	(2)	(3)	(4)	(5)	(6)	(7)
Januari /January	6	6	-	6	-	11
Februari /February	12	12	-	12	-	10
Maret /March	12	12	-	12	-	17
April /April	5	5	-	5	-	13
Mei /May	13	13	-	13	-	9
Juni /June	17	17	-	17	-	6
Juli /July	3	3	-	3	-	7
Agustus /August	7	7	-	7	-	22
September / September	5	5	-	5	-	-
Oktober /October	8	8	-	8	-	8
Nopember / November	15	15	-	15	-	10
Desember / December	16	16	-	16	-	10
Jumlah/Total	119	119	-	119	-	123

Sumber: Kejaksaan Negeri Kabupaten Seruyan
 Source: State Prosecutor of Seruyan Regency

Tabel 4.3.7 Jumlah Narapidana Menurut Bulan dan Jenis Tindak Pidana di Kabupaten Seruyan, 2018

Table 4.3.8 Number of Prisoners by Month and Kind of Crimes in Seruyan Regency, 2018

Bulan	Kejahatan	Pelanggaran	Jumlah
<i>Month</i>	<i>Crime Cases</i>	<i>Offences</i>	<i>Total</i>
(1)	(2)	(3)	(4)
Januari/ January	11	-	11
Pebruari/ February	10	-	10
Maret/March	17	-	17
April/April	13	-	13
Mei/May	9	-	9
Juni/ June	6	-	6
Juli/July	7	-	7
Agustus/ August	22	-	22
September/ September	-	-	-
Oktober/ October	8	-	8
Nopember/ November	10	-	10
Desember/ December	10	-	10

Sumber: Kejaksaan Negeri Kabupaten Seruyan

Source: State Prosecutor of Seruyan Regency

Tabel 4.3.8 Jumlah Narapidana Menurut Bulan dan Jenis Kelamin di Kabupaten Seruyan, 2018

Table 4.3.8 Number of Prisoners by Month and Sex in Seruyan Regency, 2018

Bulan <i>Month</i>	Laki-laki <i>Male</i>	Perempuan <i>Female</i>	Jumlah <i>Total</i>
(1)	(2)	(3)	(4)
Januari/ January	10	1	11
Februari/ February	10	-	10
Maret/March	16	1	17
April/April	12	1	13
Mei/May	8	1	9
Juni/ June	5	1	6
Juli/July	7	-	7
Agustus/ August	22	-	22
September/ September	-	-	-
Oktober/ October	8	-	8
Nopember/ November	10	-	10
Desember/ December	9	1	10

Sumber: Kejaksaan Negeri Kabupaten Seruyan

Source: State Prosecutor of Seruyan Regency

Tabel 4.3.9 Jumlah Kejahatan/ Pelanggaran Keamanan dan Ketertiban Menurut Jenis Tindak Pidana dan Penanganan Di Resor Kabupaten Seruyan, 2018

Table 4.3.9 Number of Criminal/ Violence Security By Reported and Finished in Seruyan Regency, 2018

Jenis Kejahatan/ <i>Type of Criminal</i>	Resor Seruyan	
	Jumlah Tindak / Pidana (JTP)	Selesai Tindak / Pidana (STP)
(1)	(2)	(3)
Pembunuhan/ <i>Murder</i>	2	2
Aniring (Penganiayaan Ringan)	5	3
Anirat (Penganiayaan Berat)	-	-
Cubis (Pencurian Biasa)	3	3
Curat (Pencurian dengan Pemberatan)	21	18
Curas (Pencurian dengan Kekerasan)	3	2
Curanmor (Pencurian Kendaraan bermotor)	1	0
Kebakaran / <i>Burned</i>	1	0
Pembakaran lahan / <i>Burn</i>	2	2
Pemalsuan / <i>Fake</i>	-	-
Penggelapan	4	6
Pemeriksaan / <i>Rape</i>	2	1
Penipuan	-	-
Perjudian atau Kupu / <i>Gamble</i>	2	3
Sajam (senjata Tajam)	3	2
Kepemilikan Senpi (Senjata Api) tanpa ijin	1	1
Illegal logging	2	5

Lanjutan Tabel 4.3.9/ *Continued Table 4.3.9*

Jenis Kejahatan / <i>Type of Criminal</i>	Resor Seruyan	
	Jumlah Tindak Pidana (JTP)	Selesai Tindak Pidana (STP)
(1)	(2)	(3)
Membawa lari anak di bawah umur	-	-
KDRT	-	-
Susila atau Cabul	8	8
Minuman Keras	-	-
Korupsi/ Corruption	1	1
Laka air	-	-
Illegal Mining	-	-
Temu Mayat	1	0
Perlindungan Konsumen	-	-
Laka Kerja	1	1
Perdagangan mercury	-	-
Jumlah / Total	63	58

Sumber: Kepolisian Resor Seruyan

Source: Regent Headquarter Police of Seruyan Regency

Tabel 4.3.10 Banyaknya Perkara yang Diterima dan Diselesaikan Menurut Bulan Di Kabupaten Seruyan, 2018

Table 4.3.10 Number of Reported and Finished in Seruyan Regency, 2018

Bulan <i>Month</i>	Perkara Pidana		Perkara Perdata		Jumlah	
	Yang Diterima	Yang Diselesaikan	Yang Diterima	Yang Diselesaikan	Yang Diterima	Yang Diselesaikan
(1)	(2)	(3)	(4)	(5)	(6)	(7)
Januari / <i>January</i>	7	9	-	-	7	9
Pebruari / <i>February</i>	6	7	-	-	6	7
Maret / <i>March</i>	11	9	-	-	11	9
April / <i>April</i>	11	9	-	-	11	9
Mei / <i>May</i>	9	7	-	-	9	7
Juni / <i>June</i>	1	5	-	-	1	5
Juli / <i>July</i>	6	6	-	-	6	6
Agustus / <i>August</i>	7	8	-	-	7	8
September / <i>September</i>	10	-	-	-	10	-
Oktober / <i>October</i>	9	7	-	-	9	7
Nopember / <i>November</i>	12	10	-	-	12	10
Desember / <i>December</i>	8	8	-	-	8	8
Jumlah/ <i>Total</i>	97	85	-	-	97	85

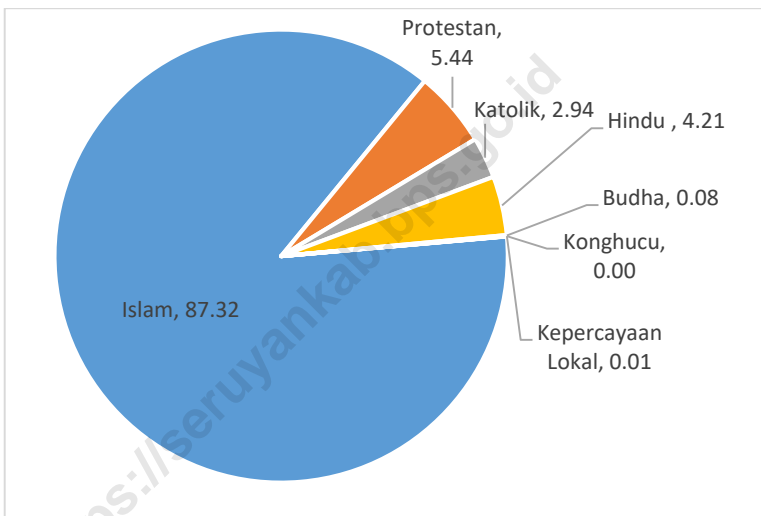
Sumber: Kejaksaan Negeri Kabupaten Seruyan

Source: State Prosecutor of Seruyan Regency

4.4 Agama dan Sosial Lainnya *4.4 Religion and Other Social Affairs*

Gambar 4.4.1 Persentase Penduduk menurut Agama di Kabupaten Seruyan, 2017

Picture 4.4.1 Percentage of Population by Religion in Seruyan Regency, 2017



Sumber: Kantor Kementerian Agama Kabupaten Seruyan

Source: *Ministry of Religion Office of Seruyan Regency*

Tabel 4.4.1 Jumlah Penduduk Menurut Kecamatan dan Agama yang Dianut di Kabupaten Seruyan, 2018*

Table 4.4.1 Population by Subdistrict and Religion in Seruyan Regency, 2018

Kecamatan <i>Subdistrict</i>	Islam <i>Islam</i>	Protes- tan <i>Christian</i>	Katolik <i>Catholic</i>	Hindu <i>Hindu</i>	Budha <i>Buddha</i>	Kong- hucu <i>Kong- hucu</i>	Keper- cayaan <i>Local beliefs</i>
(1)	(2)	(3)	(4)	(5)	(6)	(7)	(8)
010. Seruyan Hilir	4 092	13 216	5 222	26
011. Seruyan Hilir Timur
020. Danau Sembuluh	9 690	1
021. Seruyan Raya	15 378	833
030. Hanau	16 693	4
031. Danau Seluluk	22 430	28
040. Seruyan Tengah	15 222	2 338
041. Batu Ampar	20 937	901
050. Seruyan Hulu	7 443	1 631
051. Suling Tambun	5 538	2 013
Seruyan	117 423	13 216	5 222	7 775

Catatan: *Pengumpulan data melalui registrasi penduduk

Note : *Data collection is through civil registration

Sumber: Kantor Kementerian Agama Kabupaten Seruyan

Source: Ministry of Religion Office of Seruyan Regency

Tabel 4.4.2 Banyaknya Tempat Ibadah Menurut Kecamatan di Kabupaten Seruyan, 2018

Table 4.4.2 Number of Religious Workshop Facility by Subdistrict in Seruyan Regency, 2018

Kecamatan <i>Subdistrict</i>	Islam		Gereja <i>Church</i>	Kuil/ SGI/ Pura/ Vihara	Balai
	Masjid	Langgar/ mushola			
	<i>Mosque</i>				
(1)	(2)	(3)	(4)	(5)	(6)
010. Seruyan Hilir	23	27	2	-	-
011. Seruyan Hilir Timur	15	26	-	-	-
020. Danau Sembuluh	10	5	3	-	1
021. Seruyan Raya	17	24	-	-	-
030. Hanau	9	14	1	-	-
031. Danau Seluluk	3	4	-	-	-
040. Seruyan Tengah	21	24	2	-	-
041. Batu Ampar	5	5	-	-	-
050. Seruyan Hulu	1	2	20	-	3
051. Suling Tambun	13	4	-	-	-
Seruyan 2018	112	135	28	-	4
2017	103	108	28	-	4
2016	103	101	28	-	4
2015	103	101	28	-	4
2014	95	104	12	-	2

Sumber: Kantor Kementerian Agama Kabupaten Seruyan

Source: Ministry of Religion Office of Seruyan Regency

Tabel 4.4.3 Jumlah Jemaah Haji Menurut Kecamatan dan Jenis Kelamin di Kabupaten Seruyan, 2018

Table 4.4.3 Number of Haji Pilgrims by Subdistrict and Sex in Seruyan Regency, 2018

Kecamatan <i>Subdistrict</i>	Laki-laki <i>Male</i>	Perempuan <i>Female</i>
(1)	(2)	(3)
010. Seruyan Hilir	4	5
011. Seruyan Hilir Timur	-	-
020. Danau Sembuluh	1	1
021. Seruyan Raya	-	-
030. Hanau	-	-
031. Danau Seluluk	-	2
040. Seruyan Tengah	-	-
041. Batu Ampar	-	-
050. Seruyan Hulu	-	-
051. Suling Tambun	-	-
Seruyan 2018	5	8
2017	10	16
2016	13	14
2015	12	15
2014	16	17

Sumber: Kantor Kementerian Agama Kabupaten Seruyan

Source: Ministry of Religion Office of Seruyan Regency

Tabel 4.4.4 Jumlah Nikah di Kantor Urusan Agama Kabupaten Seruyan Menurut Kecamatan di Kabupaten Seruyan, 2018

Table 4.4.4 Number of Marriage in Religious Affair Office by Subdistrict in Seruyan Regency, 2018

Kecamatan <i>Subdistrict</i>	2015	2016	2017	2018
(1)	(2)	(3)	(4)	(5)
Seruyan Hilir	267	242	193	179
Seruyan Hilir Timur			36	30
Danau Sembuluh	533	424	424	427
Seruyan Raya				
Hanau	318	246	194	200
Danau Seluluk				
Seruyan Tengah	244	153	153	180
Batu Ampar				
Seruyan Hulu	39	28	24	20
Suling Tambun				
Seruyan	1 401	1 093	1 016	1 036

Sumber: Kantor Kementerian Agama Kabupaten Seruyan

Source: Ministry of Religion Office of Seruyan Regency

Tabel 4.4.5 Jumlah Nikah di Kantor Urusan Agama Kabupaten Seruyan Menurut Kecamatan di Kabupaten Seruyan, 2018

Table 4.4.5 Number of Marriage in Religious Affair Office by Subdistrict in Seruyan Regency, 2018

Kecamatan <i>Subdistrict</i>	2015	2016	2017	2018
(1)	(2)	(3)	(4)	(5)
Seruyan Hilir	267	242	193	179
Seruyan Hilir Timur			36	30
Danau Sembuluh	533	424	424	427
Seruyan Raya				
Hanau	318	246	194	200
Danau Seluluk				
Seruyan Tengah	244	153	153	180
Batu Ampar				
Seruyan Hulu	39	28	24	20
Suling Tambun				
Seruyan	1 401	1 093	1 016	1 036

Sumber: Kantor Kementerian Agama Kabupaten Seruyan

Source: Ministry of Religion Office of Seruyan Regency

Tabel 4.4.6 Prona yang Dilaksanakan Oleh Badan Pertanahan Nasional (BPN) Kabupaten Seruyan, 2018

Table 4.4.6 Implementation of Prona which Conducted by Land Registry Office of Seruyan Regency, 2018

Kecamatan / Subdistrict	Jumlah SK / Number of SK
(1)	(2)
010. Seruyan Hilir	-
011. Seruyan Hilir Timur	1 045
020. Danau Sembuluh	-
021. Seruyan Raya	936
030. Hanau	214
031. Danau Seluluk	1 163
040. Seruyan Tengah	869
041. Batu Ampar	-
050. Seruyan Hulu	-
051. Suling Tambun	-
Total 2018	4 227
2017	2 940
2016	700
2015	750
2014	1 000
2013	355

Sumber: Badan Pertanahan Nasional Kabupaten Seruyan

Source: Land Registry Agency of Seruyan Regency

Tabel 4.4.7 Banyaknya Penerbitan Surat Keputusan Pemerintah Penegasan Hak-Hak Atas Tanah di Kabupaten Seruyan, 2018

Table 4.4.7 Publishing Government Decision Letter of Rights of Land in Seruyan Regency, 2018

Surat Keputusan yang diberikan <i>Kind of Decision Letter</i>	Banyaknya Persil <i>Number of Persil</i>				
	2014	2015	2016	2017	2018
(1)	(2)	(3)	(4)	(5)	(6)
Hak Milik/ <i>Proprietary Right</i>	1 018	1 164	1 349	3 138	4 591
Hak Guna Bangunan/ <i>For Building Right</i>	-	-	-	1	11
Hak Pakai/ <i>General Used Right</i>	1	-	5	2	12
Hak Milik Transmigrasi	-	-	-	-	-
Hak Guna Usaha/ <i>For Business Right</i>	-	-	-	1	12
Jumlah / Total	452	1 164	1 354	3 242	4 626

Sumber: Badan Pertanahan Nasional Kabupaten Seruyan

Source: Land Registry Agency of Seruyan Regency

Tabel 4.4.8 Luas Tanah yang telah Dilaksanakan Pemberian Hak Atas Tanah Menurut Jenis di Kabupaten Seruyan (M2), 2015-2018

Table 4.4.8 Land Area given Land-Law by Kind in Seruyan Regency, 2015-2018

Surat Keputusan yang diberikan <i>Kind of Decision Letter</i>	Luas Tanah <i>Area (M²)</i>			
	2015	2016	2017	2018
(1)	(2)	(3)	(4)	(5)
Hak Milik/Proprietary Right	7 369 628	5 937 291	18 808 474	29 311 578
Hak Guna Bangunan/ For Building Right	-	-	459	1 207 345
Hak Pakai/ General Used Right	-	37 410	18 354	30 048
Hak Milik Transmigrasi	-	-	-	-
Hak Guna Usaha/ For Business Right	-	-	136 341 400	103 503 145
Jumlah / Total	7 369 628	5 974 701	167 118 089	34 052 116

Sumber: Badan Pertanahan Nasional Kabupaten Seruyan

Source: Land Registry Agency of Seruyan Regency

Tabel 4.4.9 Jumlah Pemohon Sertifikat yang Telah Diselesaikan Menurut Pendaftaran Pertama Kecamatan di Kabupaten Seruyan, 2011-2017

Table 4.4.9 Number of Certificate Request and Certificate Settled by First Registration Subdistrict in Seruyan Regency, 2011-2017

Tahun	Pemohon	Jumlah Sertifikat yang Diselesaikan
<i>Year</i>	<i>Person</i>	<i>Certificate Settled</i>
(1)	(2)	(3)
2012	602	594
2013	450	452
2014	1 021	1 021
2015	1 164	1 164
2016	1 354	1 354
2017	3 142	3 142
2018	4 627	4 627

Sumber: Badan Pertanahan Nasional Kabupaten Seruyan

Source: Land Registry Agency of Seruyan Regency

Tabel 4.4.10 Jumlah Sertifikat Atas Tanah Menurut Pendaftaran Pertama Kecamatan Di Kabupaten Seruyan, 2018

Table 4.4.10 Number of Land Right Certificates by First Registration Subdistrict in Seruyan Regency, 2018

Kecamatan / Subdistrict	Hak Atas Tanah/Land Right					Jumlah / Total
	Hak Milik / Owners hip Right	Hak Guna Bangunan / Right to Use of Structure	Hak Guna Usaha / Right to Cultiva -te	Hak Pakai / Right of Use	Hak Wakaf / Wakaf Right	
(1)	(2)	(3)	(4)	(5)	(6)	(7)
010. Seruyan Hilir	94	-	...	-	-	94
011. Seruyan Hilir Timur	1 089	-	...	3	-	1 092
020. Danau Sembuluh	5	-	...	-	-	5
021. Seruyan Raya	981	4	...	9	1	995
030. Hanau	267	-	...	-	-	267
031. Danau Seluluk	1 188	7	...	-	-	1 195
040. Seruyan Tengah	962	-	...	-	-	962
041. Batu Ampar	5	-	...	-	-	5
050. Seruyan Hulu	-	-	...	-	-	-
051. Suling Tambun	-	-	...	-	-	-
Seruyan	4 591	11	12	12	1	4 627

Sumber: Badan Pertanahan Nasional Kabupaten Seruyan

Source: Land Registry Agency of Seruyan Regency

Tabel 4.4.11 Banyaknya Bencana yang terjadi di Kabupaten Seruyan, 2018

Table 4.4.11 Number of Disaster in Seruyan Regency, 2018

Bulan/ Month	Jenis Bencana/ Kind Of Disaster				
	Perahu Tenggelam <i>Ship Wreck</i>	Kebakaran <i>Fire</i>	Banjir <i>Flood</i>	Tanah longsor <i>Land Slide</i>	Angin Topan <i>Cyclone</i>
(1)	(2)	(3)	(4)	(5)	(6)
Januari	-	4	-	-	-
Februari	-	4	2	-	-
Maret	-	-	-	-	-
April	1	3	-	-	-
Mei	-	4	-	-	-
Juni	-	1	-	-	-
Juli	-	8	-	-	-
Agustus	-	21	-	-	-
September	-	8	-	-	-
Oktober	-	3	-	-	-
November	-	1	-	-	-
Desember	-	1	7	-	-
2018	1	61	9	-	-
2017	4	50	2	-	-
2016	-	163	2	-	-
2015	2	65	-	-	-

Lanjutan Tabel 4.4.11/ *Continued Table 4.4.11*

Bulan <i>Month</i>	Jenis Bencana/ Kind of Disaster		
	Paceklik	Disambar Petir	Jumlah
	Food Shortages	Flash	Total
(1)	(7)	(8)	(9)
Januari	-	-	4
Februari	-	-	6
Maret	-	-	-
April	-	-	4
Mei	-	-	4
Juni	-	-	1
Juli	-	-	8
Agustus	-	-	21
September	-	-	8
Oktober	-	-	3
November	-	-	1
Desember	-	-	8
2018	-	-	71
2017	-	-	56
2016	-	-	165
2014	-	-	67

Sumber: Badan Penanggulangan Bencana Daerah Kabupaten Seruyan

Source: Disaster Management Bureau of Seruyan Regency

Tabel 4.4.12 Banyaknya Penyandang Masalah Kesejahteraan Sosial Menurut Kecamatan dan Jenisnya di Kabupaten Seruyan, 2018

Table 4.4.12 Number of Social Affair by Subdistrict and Kind in Seruyan Regency, 2018

Kecamatan <i>Subdistrict</i>	Anak Terlantar <i>Neglected Children</i>	Lanjut Usia/ Jompo <i>Decrepit</i>	Orang dengan Kecacatan <i>Person with disability</i>	Wanita Tuna Susila <i>Homeless women</i>
(1)	(2)	(3)	(4)	(5)
010. Seruyan Hilir	-	598	106	-
011. Seruyan Hilir Timur	-	500	31	-
020. Danau Sembuluh	-	201	99	-
021. Seruyan Raya	-	62	82	-
030. Hanau	-	190	241	-
031. Danau Seluluk	-	72	40	-
040. Seruyan Tengah	-	47	22	-
041. Batu Ampar	-	91	-	-
050. Seruyan Hulu	-	209	34	-
051. Suling Tambun	-	120	-	-
Seruyan 2018	-	2 090	655	-
2017	-	3 058	586	-
2016	-	2 874	641	-
2015	241	587	603	5

Sumber: Dinas Sosial Kabupaten Seruyan

Source: Social Services of Seruyan Regency

Tabel 4.4.13 Jumlah Panti Asuhan dan Anak Asuh Menurut Kecamatan dan Status di Kabupaten Seruyan, 2018

Table 4.4.13 Number of Nursing Homes and Children Nursed by Subdistrict and Status in Seruyan Regency, 2018

Kecamatan <i>Subdistrict</i>	Pemerintah		Swasta dan Subsidi	
	Banyaknya	Anak Asuh	Banyaknya	Anak Asuh
(1)	(2)	(3)	(4)	(5)
010. Seruyan Hilir	-	-	2	112
011. Seruyan Hilir Timur	-	-	3	77
020. Danau Sembuluh	-	-	-	-
021. Seruyan Raya	-	-	1	52
030. Hanau	-	-	2	48
031. Danau Seluluk	-	-	-	-
040. Seruyan Tengah	-	-	-	-
041. Batu Ampar	-	-	-	-
050. Seruyan Hulu	-	-	-	-
051. Suling Tambun	-	-	-	-
Seruyan 2018	-	-	-	289
2017	-	6	-	-
2016	-	-	6	223
2015	0	0	8	228

Sumber: Dinas Sosial Kabupaten Seruyan

Source: Social Services of Seruyan Regency

Tabel 4.4.14 Banyaknya Peninggalan Sejarah dan Kepurbakalaan di Kabupaten Seruyan, 2018

Table 4.4.14 Number of History and Inheritance in Seruyan Regency, 2018

Uraian/ <i>Description</i>	Banyaknya <i>Number</i>
(1)	(2)
1. Tugu/Monumen	1
2. Betang	2
3. Sandung	750
4. Sapundu	500
5. Makam	2
6. Alam/Pemukiman Purbakala	-
7. Mesjid / <i>Mosque</i>	98
8. Gereja / <i>Church</i>	42
9. Tiang Pantar	500
10. Pasah Patahu	1
11. Meriam	3
Jumlah / Total 2018	1 899
2017	28
2016	28

Sumber: Dinas Kepemudaan, Olahraga, Pariwisata, dan Kebudayaan Kabupaten Seruyan

Source: Man Power and Transmigrate Regional Office of Seruyan Regency

Tabel 4.4.15 Jumlah Prasarana / Fasilitas Olah Raga di Kabupaten Seruyan, 2018

Table 4.4.15 Number of Sport Facility in Seruyan Regency, 2018

Fasilitas <i>Facility</i>	Banyaknya <i>Quantity</i>	
	Memenuhi standar	Belum memenuhi standar
(1)	(2)	(3)
1. Gedung Olah Raga/Sanggar Senam	-	2
2. Lapangan Sepak Bola	-	10
3. Lapangan Futsal	-	4
4. Lapangan Basket	-	10
5. Lapangan Tennis	2	2
6. Lapangan Bulu Tangkis	6	14
7. Lapangan Panahan	-	1
8. Lapangan Soft Ball	-	-
9. Lapangan Golf	-	-
10. Kolam Renang/ Dayung	-	1
11. SKB/BPKB	-	-
12. Lapangan Bola Voli	-	30
13. Lapangan Sepak Takraw	6	5
14. Sirkuit Motor	-	2
15. Tempat Fitness	-	2

Sumber: Dinas Kepemudaan, Olahraga, Pariwisata, dan Kebudayaan Kabupaten Seruyan

Source: Youth, Sport, Tourism, and Culture Government Service of Seruyan Regency

Tabel 4.4.16 Jumlah Organisasi Pemuda Menurut Jenis Organisasi di Kabupaten Seruyan, 2018

Table 4.4.16 Number of Youth Organization by Kind in Seruyan Regency, 2018

Jenis Organisasi <i>Kind of Organization</i>	Banyaknya <i>Quantity</i>
(1)	(2)
1. KNPI	11
2. AMPI	-
3. PPI	71
4. IPNU	-
5. Pemuda Anshor	-
6. Pemuda Katholik	5
7. Pramuka	58
8. Palang Merah Remaja	10
9. Karang Taruna/ Depsos	60
10. HMI	1
11. GMKI	-
12. HIPMI	-
13. IPPNU	-
14. PMII	10
15. Pemuda Pancasila	-
16. Pemuda Muslimin Indonesia	20
17. Pemuda Demokrat	-
18. Pemuda Panca Marga	-
19. Pemuda Muhammadiyah	8
20. FKPPi	-
Jumlah / Total 2018	254
2017	462
2016	85
2015	88

Sumber: Dinas Kepemudaan, Olahraga, Pariwisata, dan Kebudayaan Kabupaten Seruyan

Source: Youth, Sport, Tourism, and Culture Government Service of Seruyan Regency

Tabel 4.4.17 Banyaknya Anggota Pramuka Menurut Tingkat Keanggotaan dan Kecamatan di Kabupaten Seruyan, 2018

Table 4.4.17 Number of Scoutboy Member by Level and Subdistrict in Seruyan Regency, 2018

Kecamatan Subdistrict	Pandega Highest Rank Scouts	Penegak Third Level Scouts	Penggalang 2nd Level Scouts	Siaga First Level Scouts	Jumlah Total
(1)	(2)	(3)	(4)	(5)	(6)
010. Seruyan Hilir	-	240	460	640	1 340
011. Seruyan Hilir Timur	-	156	74	50	280
020. Danau Sembuluh	-	75	150	205	430
021. Seruyan Raya	-	25	55	125	205
030. Hanau	-	124	234	530	888
031. Danau Seluluk	-	40	75	185	300
040. Seruyan Tengah	-	100	75	185	360
041. Batu Ampar	-	95	175	300	570
050. Seruyan Hulu	-	100	100	150	350
051. Suling Tambun	-	-	25	100	125
Seruyan 2018	-	955	1 423	2 470	4 848

Sumber: Dinas Kepemudaan, Olahraga, Pariwisata, dan Kebudayaan Kabupaten Seruyan

Source: Youth, Sport, Tourism, and Culture Government Service of Seruyan Regency

4.5. Kemiskinan dan Pembangunan Manusia

4.5. Poverty and Human Development

**Tabel 4.5.1 Jumlah Keluarga Menurut Kecamatan dan Klasifikasi
Keluarga di Kabupaten Seruyan, 2018**

*Table 4.5.1 Number of Household by Subdistrict and Household
Classification in Seruyan Regency, 2018*

Kecamatan Subdistrict	Pra Sejahtera Pre- prosperous Family	Keluarga Sejahtera Prosperous Family				Jumlah Total
		I	II	III	III+	
(1)	(2)	(3)	(4)	(5)	(6)	(7)
010. Seruyan Hilir	299	1 979	2 996	3	1	5 278
011. Seruyan Hilir Timur	107	637	1 059	1	-	1 804
020. Danau Sembuluh	37	673	912	2	-	1 624
021. Seruyan Raya	307	1 260	793	1	-	2 361
030. Hanau	78	716	955	3	1	1 753
031. Danau Seluluk	107	657	946	1	-	1 711
040. Seruyan Tengah	120	419	737	2	-	1 278
041. Batu Ampar	68	449	701	1	-	1 219
050. Seruyan Hulu	50	306	454	1	1	812
051. Suling Tambun	25	154	75	1	-	255
Seruyan	1 198	7 250	9 628	16	3	18 095

Sumber: Badan Pemberdayaan Perempuan, Perlindungan Anak, Pengendalian
Penduduk, dan Keluarga Berencana (BP3AP2KB) Kabupaten Seruyan

Source: Women Resources, Children Protection, Population Control, and Family
Planning Office of Seruyan Regency

Tabel 4.5.2 Garis Kemiskinan dan Jumlah Penduduk Miskin Di Kabupaten Seruyan, 2010 – 2018

Table 4.5.2 Poverty Line, Percentage and number of Population below Poverty Line in Seruyan Regency (Rupiahs/Capita/Months), 2010-2018

Tahun <i>Year</i>	Garis Kemiskinan (Rupiah/ Kapita/ Bulan)	Penduduk Miskin	
		Jumlah (000 Jiwa)	Persentase
(1)	(2)	(3)	(4)
2010	225 683	11,5	8,84
2011	254 340	14,0	10,58
2012	268 400	12,7	8,82
2013	292 912	12,3	7,91
2014	321 392	14,2	8,77
2015	357 090	14,92	8,50
2016	387 592	14,57	8,08
2017	415 798	14,04	7,46
2018	428 539	14,56	7,43

Sumber : BPS, Survei Sosial Ekonomi Nasional 2012-2018

Source : BPS-Statistics Indonesia, 2012-2018 National Socio Economic Survey

Tabel 4.5.3 Indeks Pembangunan Manusia di Kabupaten Seruyan, 2010-2018

Table 4.5.3 Human Development Index in Seruyan Regency, 2010-2018

Tahun <i>Year</i>	Indeks Pembangunan Manusia <i>Human Development Index</i>
(1)	(2)
2011	62,16
2012	62,39
2013	62,81
2014	63,49
2015	64,77
2016	65,40
2017	66,14
2018	67,04

Sumber : BPS, Seri Publikasi Indeks Pembangunan Manusia

Source : BPS-Statistics Indonesia, Series of Publication of Human Development Index

5

PERTANIAN, PETERNAKAN, DAN PERIKANAN

AGRICULTURE, LIVESTOCK, AND FISHERY



PISANG / BANANA

adalah buah-buahan dengan hasil produksi terbesar / *is the biggest fruits production*

3.765,1 ton

Dibandingkan dengan tahun lalu, jumlah produksi buah pisang turun sebanyak 17.131,2 ton karena tanaman terserang penyakit/ *Compared to last year, the amount of banana production decrease 17.131,2 tons because plant disease*



BAWANG DAUN/ SCALLIONS

Kelompok sayuran dengan hasil produksi terbesar / *Vegetable group with the biggest production results*

420,5 ton



PENJELASAN TEKNIS

1. **Pengumpulan data Statistik Pertanian (SP)** diselenggarakan oleh Badan Pusat Statistik bekerja sama dengan Dinas Pertanian dan Peternakan.
2. **Data pokok tanaman pangan** yang dikumpulkan adalah luas panen dan produktivitas (hasil per hektar). Produksi tanaman pangan merupakan hasil perkalian antara luas panen dengan produktivitas. Jenis data tanaman pangan yang dikumpulkan mencakup padi dan palawija (jagung, kedelai, kacang tanah, ubi kayu, Dan ubi jalar). Pengumpulan data luas panen dilakukan setiap bulan oleh Mantri Pertanian/ Kepala Cabang Dinas Kecamatan (KCD) dan dilaporkan dengan menggunakan formulir Statistik Pertanian (SP). Pengumpulan data dilakukan dengan pendekatan area kecamatan di seluruh wilayah Indonesia. Pengumpulan data luas panen ditingkat kecamatan tersebut didasarkan pada hasil pengumpulan data dari seluruh desa/ di Kecamatan bersangkutan. Pengumpulan Data produktivitas tanaman pangan dilakukan melalui Survei Ubinan dengan pendekatan rumah tangga menggunakan formulir UB-S. Periode pengumpulan data dilakukan setiap *subround* (empat bulanan) dengan petugas lapangan adalah Mantri Statistik (Koordinator Statistik

TECHNICAL NOTES

1. **The Agricultural Statistics Data Collection (SP)** was organized by the BPS Statistics Indonesia in collaboration with Agriculture and An Agency
2. **The basic data of food crops collected** are harvested area and productivity (yield per hectare). Food Crops Production is the result of multiplication between the harvested areas with productivity. Types of food crops data collected include rice and secondary crops (maize, soybeans, peanuts, cassava, and sweet potato). Harvested area data collection is conducted every month by the Agriculture Field Officer/ Head of Branch Office Sub District (KCD) and reported using the form Agricultural Statistics (SP). Data collection is done with the approach of Subdistrict area throughout the Indonesia. Harvested area data collection at Subdistrict level is based on the results of data collection from all the villages/ urban villages in the Subdistricts. Food crops productivity data collection is conducted through Crop Cutting Survey with the approach of household using the form UB-S. Period of data collection is done in every sub-round (four monthly) by Sub-Subdistrict Statistical Coordinator (KSK) and KCD. Productivity data collection

Kecamatan/KSK) dan KCD. Pengumpulan data Produktivitas dilakukan melalui pengukuran langsung pada plot ubinan , berukuran 2½ m x2½ m. Pengumpulan data produktivitas dilakukan pada waktu panen petani

conducted through direct measurements on crop cutting plots measuring 2,5 m X 2,5 m. The productivity data collection is conducted at the time of harvesting.

3. **Survei Pertanian Hortikultura (SPH)** diselenggarakan oleh Badan Pusat Statistik bekerja sama dengan Direktorat Jendral Hortikultura, Kementerian Pertanian.
 4. **Metode yang digunakan** dalam survei ini adalah metode pencacahan lengkap terhadap seluruh kecamatan di Indonesia dan dilaporkan secara rutin bulanan untuk SPH-SBS dan triwulanan untuk SPH-BST, SPH-TBF,SPH-TH oleh mantri tani/ KCD.
 5. **Data populasi ternak** bersumber dari hasil Survei Peternakan Nasional, sedangkan data jumlah pemotongan ternak merupakan hasil Survei Laporan Pemotongan Ternak. Pengumpulan Data pemotongan ternak dilakukan secara lengkap diseluruh Indonesia dari RPH (Rumah Potong Hewan) dan Keurmaster setiap triwulan.
3. **The Agricultural Survey for Horticulture (SPH)** is carried out by the BPS-Statistics Indonesia in cooperation with the Directorate General of Horticulture, Ministry of Agriculture.
 4. **The method** used in this survey is a complete enumeration on every sub Subdistrict in Indonesia and reported monthly for the SPH-SBS and quarterly for the SPH-BST, SPH-TBF, and SPH-TH by the agriculture field officer / KCD.
 5. **Livestock population data** is obtained from the National Livestock Survey, while data on the number of slaughter houses is the result of Slaughter house Report Survey. The data collection carried out with the complete enumeration of slaughter houses throughout Indonesia from RPH (Slaughter House) and Keurmaster quarterly.

5.1 Tanaman Pangan

5.1 Food Crops

Tabel 5.1.1 Luas Panen dan Produksi Padi menurut Jenis Padi dan Bulan Panen di Kabupaten Seruyan, 2018

Table 5.1.1 Area Harvested and Production of Paddy by Kind of Paddy and Harvested Month in Seruyan Regency, 2018

Jenis Padi <i>Kind of Paddy</i>	Januari-April		Mei-Agustus		September-Desember		Total	
	Luas Panen <i>Area Harvested (Ha)</i>	Pro-duksi <i>Production (Ton)</i>	Luas Pa-nen <i>Area Harvested (Ha)</i>	Pro-duksi <i>Production (Ton)</i>	Luas Pa-nen <i>Area Harvested (Ha)</i>	Pro-duksi <i>Production (Ton)</i>	Luas Pa-nen <i>Area Harvested (Ha)</i>	Pro-duksi <i>Production (Ton)</i>
(1)	(2)	(3)	(4)	(5)	(6)	(7)	(8)	(9)
Padi Sawah <i>Wet Land Paddy</i>	861	2 770,7	2 309	7 430,4	403	1 296,8	3 573	11 497,91
Padi Ladang <i>Dry Land Paddy</i>	2 331	5 209,7	667	1 490,7	107	239,15	3 105	6 939,68
Total Padi 2018	3 192	7 980,5	2976	8 921,11	510	1536	6 678	18 437,59

Sumber: Dinas Ketahanan Pangan dan Pertanian Kabupaten Seruyan

Source: Food Security and Agriculture Office of Seruyan Regency

Tabel 5.1.2 Luas Panen, Produktivitas, dan Produksi Padi Menurut Jenis Padi di Kabupaten Seruyan, 2017-2018

Table 5.1.2 Area Harvested, Productivity and Production of Paddy By Kind of Paddy in Seruyan Regency, 2014-2015

Jenis Padi	2017			2018		
	Luas Panen (Ha)	Produktivitas (Ku/Ha)	Produk si (Ton)	Luas Panen (Ha)	Produktivitas (Ku/Ha)	Produk si (Ton)
(1)	(2)	(3)	(4)	(5)	(6)	(7)
Padi Sawah Wet Land Paddy	2 922	32,18	-	-	3 507	32,18
Padi Ladang Dry Land Paddy	3 085	22,35	-	-	3 107	22,35
Total Padi	6 007	-	-	-	6 678	-

Sumber: Dinas Ketahanan Pangan dan Pertanian Kabupaten Seruyan

Source: Food Security and Agriculture Office of Seruyan Regency

Tabel 5.1.3 Luas Panen Menurut Jenis Padi dan Kecamatan di Kabupaten Seruyan, 2018

Table 5.1.3 Area Harvested by Kind of Paddy and Subdistrict in Seruyan Regency, 2018

Kecamatan <i>Subdistrict</i>	Luas Panen Padi Sawah <i>Area Harvested of Wet Land Paddy</i>	Luas Panen Padi Ladang <i>Area Harvested of Dry Land Paddy</i>
	(Ha)	(Ha)
(1)	(2)	(3)
010. Seruyan Hilir	1 999	44
011. Seruyan Hilir Timur	662	-
020. Danau Sembuluh	42	130
021. Seruyan Raya	9	36
030. Hanau	226	-
031. Danau Seluluk	436	20
040. Seruyan Tengah	69	570
041. Batu Ampar	110	91
050. Seruyan Hulu	20	1 102
051. Suling Tambun	-	1 112
Total 2018	3 573	3 105

Sumber: Dinas Ketahanan Pangan dan Pertanian Kabupaten Seruyan

Source: Food Security and Agriculture Office of Seruyan Regency

Tabel 5.1.4 Luas Panen, Produktivitas, dan Produksi Tanaman Palawija di Kabupaten Seruyan, 2018

Table 5.1.4 Area Harvested, Productivity, and Production of Palawija in Seruyan Regency, 2018

Jenis Palawija <i>Kind of Palawija</i>	Luas Panen <i>Area Harvested</i> (Ha)	Produktivitas <i>Productivity</i> (Ku/Ha)	Produksi <i>Production</i> (Ton)
(1)	(2)	(3)	(4)
Jagung <i>Corn</i>	472	25.87	1 221.06
Kedelai <i>Soybean</i>	-	10	-
Kacang Tanah <i>Peanut</i>	11	11.04	12.14
Kacang Hijau <i>Small Green Pea</i>	-	-	-
Ubi Kayu <i>Cassava</i>	55	170.39	834.91
Ubi Jalar <i>Creep</i>	40	109.97	439.88

Sumber: Dinas Ketahanan Pangan dan Pertanian Kabupaten Seruyan

Source: Food Security and Agriculture Office of Seruyan Regency

Tabel 5.1.5 Banyaknya Kelompok Tani dan Regu Proteksi Tanaman Pangan Menurut Kecamatan di Kabupaten Seruyan, 2018

Table 5.1.5 Number of Agriculture Groups and Food Crops Agriculture Protection Teams by Subdistrict in Seruyan Regency, 2018

Kecamatan Subdistrict	Kelompok Tani Agriculture Groups	Regu Proteksi Tanaman Pangan Food Crops Agriculture Protection Teams	
		Kelompok Groups	Anggota Members
(1)	(2)	(3)	(4)
010. Seruyan Hilir	102	-	-
011. Seruyan Hilir Timur	74	-	-
020. Danau Sembuluh	23	-	-
021. Seruyan Raya	42	-	-
030. Hanau	25	-	-
031. Danau Seluluk	17	-	-
040. Seruyan Tengah	131	-	-
041. Batu Ampar	35	-	-
050. Seruyan Hulu	36	-	-
051. Suling Tambun	24	-	-
Seruyan 2018	409	-	-
2016	322	-	-
2015	375	-	-
2014	364	-	-

Sumber: Dinas Ketahanan Pangan dan Pertanian Kabupaten Seruyan

Source: Food Security and Agriculture Office of Seruyan Regency

5.2 Hortikultura

5.2 Horticulture

Tabel 5.2.1 Luas Panen dan Produksi Tanaman Sayuran Menurut Jenis di Kabupaten Seruyan, 2018

Table 5.2.1 Harvested Area and Production of Vegetables by Variety in Seruyan Regency, 2018

Sayuran <i>Vegetables</i>	Luas Panen (ha) <i>Harvested Area (ha)</i>	Produksi (Ton) <i>Production (Ton)</i>
(1)	(2)	(3)
Bawang Merah/ <i>Shallot</i>	41	23,4
Cabai/ <i>Chili</i>	53	25,5
Kentang/ <i>Potato</i>	0	-
Kubis/ <i>Cabbage</i>	0	-
Petsai/ <i>Chinese Cabbage</i>	5	1,1
Tomat/ <i>Tomato</i>	10	2,9
Wortel/ <i>Carrot</i>	0	-

Sumber: BPS, Statistik Pertanian Hortikultura

Source: BPS-Statistics Indonesia, Agriculture Statistic for Horticulture SPH-SBS

Tabel 5.2.2 Produksi Sayur - Sayuran Menurut Jenis dan Kecamatan Di Kabupaten Seruyan (Ton), 2018

Table 5.2.2 Production of Vegetables Plantation by Variety and Subdistrict in Seruyan Regency, 2018

Kecamatan <i>Subdistrict</i>	Bawang Daun <i>Leaf Onion</i>	Tomat <i>Tomatoes</i>	Cabe Besar <i>Big Chili</i>	Cabe Rawit <i>Chili</i>	Terung <i>Eggplant</i>
(1)	(2)	(3)	(4)	(5)	(6)
010. Seruyan Hilir	0,4	–	4,1	–	–
011. Seruyan Hilir Timur	0,4	15,8	4,6	–	0,1
020. Danau Sembuluh	2,3	0,4	2	–	0,1
021. Seruyan Raya	7,1	8,5	6,5	0,5	0,6
030. Hanau	278	0,9	16	2,74	6,1
031. Danau Seluluk	48,3	9,5	22,6	7,5	4,1
040. Seruyan Tengah	54,6	8,6	4,7	7,7	1,6
041. Batu Ampar	4,4	–	1,5	0,9	–
050. Seruyan Hulu	12,7	–	2	3,6	1,6
051. Suling Tambun	12,2	–	3,7	2,8	0,2
Seruyan 2018	420,5	43,6	67,6	25,7	14,3
2017	0,4	–	4,1	–	–
2016	0,4	15,8	4,6	–	0,1
2015	2,3	0,4	2	–	0,1
2014	7,1	8,5	6,5	0,5	0,6

Lanjutan Tabel 5.2.2/ Continued Tabel 5.2.2

Kecamatan <i>Subdistrict</i>	Sawi <i>Mustard Green</i>	Kacang Panjang <i>Vignette</i>	Labu Siam <i>Pumpkin</i>	Ketimun <i>Cucumber</i>
(1)	(7)	(8)	(9)	(10)
010. Seruyan Hilir	0,7	3	-	5,5
011. Seruyan Hilir Timur	-	1,7	0,7	2,8
020. Danau Sembuluh	-	1,5	-	-
021. Seruyan Raya	-	3,1	-	2,4
030. Hanau	-	2	-	0,6
031. Danau Seluluk	-	3	0,9	3
040. Seruyan Tengah	-	3,7	0,2	0,7
041. Batu Ampar	-	2	-	1,7
050. Seruyan Hulu	0,2	-	-	0,2
051. Suling Tambun	-	0,6	-	0,3
Seruyan 2018	0,9	20,5	1,8	17,2
2017	3.1	41.6	6.2	52.6
2016	3.5	35.4	6.6	39.3
2015	1.4	12.7	0.8	9
2014	4.1	6.5	0.3	41.1

Lanjutan Tabel 5.2.2/ *Continued Tabel 5.2.2*

Kecamatan <i>Subdistrict</i>	Bayam <i>Spinach</i>	Kangkung <i>Swamp Cabbage</i>	Buncis <i>Bean</i>
(1)	(11)	(12)	(13)
010. Seruyan Hilir	0,3	0,7	-
011. Seruyan Hilir Timur	1,4	1,6	-
020. Danau Sembuluh	-	-	-
021. Seruyan Raya	-	-	-
030. Hanau	-	-	-
031. Danau Seluluk	-	-	-
040. Seruyan Tengah	0,8	1,2	-
041. Batu Ampar	-	-	-
050. Seruyan Hulu	-	-	-
051. Suling Tambun	0,2	0,2	-
Seruyan 2018	2,7	3,7	-
2017	15.7	19.8	10.6
2016	10.7	14.1	7
2015	5.6	7	3.8
2014	6.5	14	3.5

Sumber: Dinas Ketahanan Pangan dan Pertanian Kabupaten Seruyan

Source: Food Security and Agriculture Service of Seruyan Regency

Tabel 5.2.3 Produksi Tanaman Buah-Buahan Menurut Jenis dan Kecamatan di Kabupaten Seruyan (Ton), 2018

Table 5.2.3 Production of Fruits Plantation by Variety and Subdistrict in Seruyan Regency (Ton), 2018

Kecamatan <i>Subdistrict</i>	Sawo <i>Sapodillas</i>	Pepaya <i>Papaya</i>	Pisang <i>Banana</i>	Nanas <i>Pineapple</i>
(1)	(2)	(3)	(4)	(5)
010. Seruyan Hilir	0,8	2,4	689,5	5,1
011. Seruyan Hilir Timur	0,4	3,6	2 544,9	0,2
020. Danau Sembuluh	-	6	93,3	-
021. Seruyan Raya	0,1	2,1	117,3	0,6
030. Hanau	-	1,18	23,9	26,8
031. Danau Seluluk	8,2	9,2	50,6	1,2
040. Seruyan Tengah	0,7	1,5	133,7	0,1
041. Batu Ampar	-	0,8	79,6	-
050. Seruyan Hulu	-	0,2	18,3	0,2
051. Suling Tambun	-	0,3	14	0,2
Seruyan 2018	10,2	22	3 765,1	34,4
2017	29,0	39,0	20 896,3	20,3
2016	27,2	96,3	16 142,9	32,9
2015	47,1	96,4	6 734,3	40,8
2014	73,5	81,8	1 380,5	29,8
2013	73,6	75,4	1 360,6	26,1

Lanjutan Tabel 5.2.3/ *Continued Tabel 5.2.3*

Kecamatan <i>Subdistrict</i>	Salak <i>Zalacca</i> <i>Edulis</i>	Nangka/ Cempedak <i>Breadtree</i>	Macam Jambu* <i>Rose</i> <i>Apples</i>	Rambutan <i>Rambos-</i> <i>tan</i>
(1)	(6)	(7)	(8)	(9)
010. Seruyan Hilir	–	3,5	1,9	1,1
011. Seruyan Hilir Timur	0,1	1,3	5,6	43,6
020. Danau Sembuluh	0,2	1,2	2,4	15
021. Seruyan Raya	0,1	19,4	0,5	30
030. Hanau	3,1	29,5	1,2	16
031. Danau Seluluk	0,8	64,4	7,5	45,3
040. Seruyan Tengah	–	43,5	7,4	43,4
041. Batu Ampar	0,2	7,5	1	22,8
050. Seruyan Hulu	–	3,4	–	11
051. Suling Tambun	–	2,5	0,7	2,8
Seruyan 2018	4,4	176,1	28,3	231,1
2017	1,3	152,2	39,1	132,5
2016	9,4	257,4	53,4	239,8
2015	9,7	415,4	75	479,6
2014	4,3	161,9	59,2	526
2013	7,9	150,8	57,8	224,3

Lanjutan Tabel 5.2.3/ Continued Tabel 5.2.3

Kecamatan Subdistrict	Durian Durian	Jeruk** Orange	Mangga Mango	Duku/ Langsat /Kokos- san Lazons	Manggis Mangosten
(1)	(10)	(11)	(12)	(13)	(14)
010. Seruyan Hilir	0,4	-	4,1	-	-
011. Seruyan Hilir Timur	0,4	15,8	4,6	-	0,1
020. Danau Sembuluh	2,3	0,4	2	-	0,1
021. Seruyan Raya	7,1	8,5	6,5	0,5	0,6
030. Hanau	278	0,9	16	2,74	6,1
031. Danau Seluluk	48,3	9,5	22,6	7,5	4,1
040. Seruyan Tengah	54,6	8,6	4,7	7,7	1,6
041. Batu Ampar	4,4	-	1,5	0,9	-
050. Seruyan Hulu	12,7	-	2	3,6	1,6
051. Suling Tambun	12,2	-	3,7	2,8	0,2
Seruyan 2018	420,5	43,6	67,6	25,7	14,3
2017	30,5	88,1	43,0	3,2	3,4
2016	271,6	122,3	128	60,2	10,7
2015	170,5	395,8	134,8	169,8	24,1
2014	550,8	85,9	132,4	62,9	26,1
2013	83,2	82,7	121,5	64,1	18,1

Sumber: Dinas Ketahanan Pangan dan Pertanian Kabupaten Seruyan
 Source: Food Security and Agriculture Service of Seruyan Regency

Keterangan:

*Komoditas jambu yang dimaksud adalah jambu air dan jambu biji

**Komoditas jeruk yang dimaksud adalah jeruk siam dan jeruk besar

Tabel 5.2.4 Luas Panen dan Produksi Tanaman Biofarmaka Menurut Jenis Tanaman di Kabupaten Seruyan, 2018

Table 5.2.4 Harvested Area and Production of Medicinal Plants by Variety in Seruyan Regency, 2018

Tanaman Biofarmaka <i>Medicinal Plants</i>	Luas Panen (m²) <i>Harvested Area</i> <i>(m²)</i>	Produksi (kg) <i>Production (kg)</i>
(1)	(2)	(3)
Jahe/ <i>Ginger</i>	1 240	989
Laps/Lengkuas/ <i>Galanga</i>	450	549
Kencur/ <i>East Indian Galangal</i>	313	323
Kunyit/ <i>Turmeric</i>	945	707

Sumber: BPS, Statistik Pertanian Hortikultura

Source: BPS-Statistics Indonesia, Agriculture Statistic for Horticulture SPH-SBS

5.3 Perkebunan

5.3. Estate Crops

Tabel 5.3.1 Luas Areal Tanaman Perkebunan Besar Negara, Perkebunan Swasta, dan Perkebunan Rakyat Menurut Jenis Tanaman di Kabupaten Seruyan (ha), 2017-2018

Table 5.3.1 Area of State, Private, and Smallholders Plantation by Variety of Plantation in Seruyan Regency, 2017-2018

Jenis Tanaman <i>Kind of Crops</i>	2017	2018
(1)	(2)	(3)
Kelapa Sawit/ <i>Palm Oil</i>	332 315,81	332 397, 81
Kelapa/ <i>Coconut</i>	1 902, 00	1 967,00
Karet/ <i>Rubber</i>	15 679,00	16 015,00
Kopi/ <i>Coffee</i>	117,00	166,00
Kakao/ <i>Cacao</i>	-	15,00
Lada/ <i>Pepper</i>	-	18,80
Jambu Mete/ <i>Cashews</i>	243,00	126,00
Cengkeh/ <i>Cloves</i>	-	-
Pinang/ <i>Areca Nut</i>	-	-
Kemiri/ <i>Candlenut Tree</i>	121,00	-
Aren/ <i>Palm Sugar</i>	-	81,00
Kapuk Randu/ <i>Kapuk</i>	-	-

Sumber: Dinas Perkebunan Provinsi Kalimantan Tengah
 Source: Estate Service of Kalimantan Tengah Province

Tabel 5.3.2 Produksi Tanaman Perkebunan Besar Negara, Perkebunan Swasta, dan Perkebunan Rakyat Menurut Jenis Tanaman di Kabupaten Seruyan (ton), 2017-2018

Table 5.3.2 Production of State, Private, and Smallholders Plantation by Variety of Plantation in Seruyan Regency, 2017-2018

Jenis Tanaman <i>Kind of Crops</i>	2017	2018
(1)	(2)	(3)
Kelapa Sawit/ <i>Palm Oil</i>	694 863,88	955 743,13
Kelapa Kopra/ <i>Copra</i>	1 394,60	1 405,63
Karet/ <i>Rubber</i>	3 562,00	3 591,00
Kopi/ <i>Coffee</i>	23,61	24,56
Kakao/ <i>Cacao</i>	-	-
Lada/ <i>Pepper</i>	2,75	4,30
Jambu Mete/ <i>Cashews</i>	5,90	3,50
Cengkeh/ <i>Cloves</i>	-	-
Pinang/ <i>Areca Nut</i>	-	-
Kemiri/ <i>Candlenut Tree</i>	-	-
Aren/ <i>Palm Sugar</i>	2,41	5,08
Kapuk Randu/ <i>Kapuk</i>	-	-

Sumber: Dinas Perkebunan Provinsi Kalimantan Tengah

Source: Estate Service of Kalimantan Tengah Province

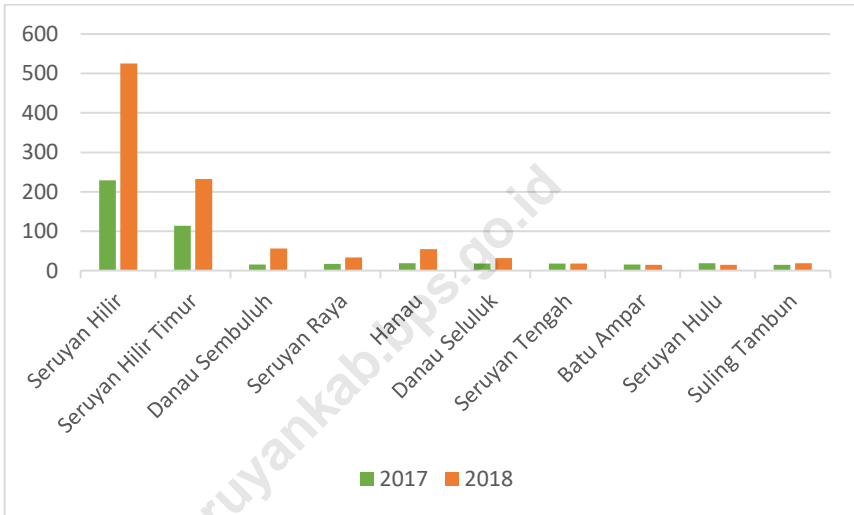


5.4 Peternakan

5.4 Livestock

Gambar 5.4.1 Jumlah Rumah Tangga Perikanan Tangkap di Kabupaten Seruyan, 2017-2018

Picture 5.41 Number of Capture Fisheries Households in Seruyan Regency, 2017-2018



Sumber: Dinas Perikanan Kabupaten Seruyan

Source: Fishery Office of Seruyan Regency



Tabel 5.4.1 Populasi Ternak Menurut Jenis Ternak dan Kecamatan di Kabupaten Seruyan, 2018*Table 5.4.1 Population of Livestock by Variety of Livestock and Subdistrict (tail) in Seruyan Regency, 2018*

Kecamatan / Subdistrict	Sapi Perah / Dairy Cattle	Sapi Potong / Beef Cattle	Kerbau / Buffalo	Kambing / Goat	Domba / Sheep	Babi / Pig	Kuda / Horse
(1)	(2)	(3)	(4)	(5)	(6)	(7)	(8)
Seruyan Hilir	-	4 131	25	2 475	-	-	1
Seruyan Hilir Timur	-	1 777	1	1 182	-	-	-
Danau Sembuluh	-	280	-	247	-	189	-
Seruyan Raya	-	123	7	95	-	340	-
Hanau	-	625	-	60	-	-	-
Danau Seluluk	-	135	-	68	-	-	-
Seruyan Tengah	-	897	-	1 131	-	1 398	-
Batu Ampar	-	150	-	275	-	74	-
Seruyan Hulu	-	233	-	235	-	622	-
Suling Tambun	-	120	-	-	-	1 578	-
Seruyan 2018	-	8 471	33	5 768	-	4 261	1
2017	-	8 467	27	6 111	-	4 191	5
2016	-	8 181	24	5 848	-	3 937	-
2015	-	7 767	6	5 803	50	3 954	-
2014	-	7 593	11	3 476	830	3 802	-

Sumber: Dinas Ketahanan Pangan dan Pertanian Kabupaten Seruyan

Source: Food Security and Agriculture Service of Seruyan Regency

Tabel 5.4.2 Populasi Unggas dan Kelinci Menurut Kecamatan di Kabupaten Seruyan (Ekor), 2018

Table 5.4.2 Population of Poultry and Rabbits by Subdistrict (Tail) in Seruyan Regency, 2018

Kecamatan <i>Subdistrict</i>	Ayam / Chicken			Itik dan Entok <i>Duck</i>	Kelinci <i>Rabbit</i>
	Ras Petelur <i>Egged Chickens</i>	Buras <i>Hens</i>	Pedaging/ <i>Broiler</i>		
(1)	(2)	(3)	(4)	(5)	(6)
Seruyan Hilir	-	4 927	252 505	3 860	28
Seruyan Hilir Timur	-	3 996	87 870	2 380	-
Danau Sembuluh	-	10 795	-	6 573	25
Seruyan Raya	1 201	4 456	1 211	1 697	-
Hanau	-	23 776	19 344	115	-
Danau Seluluk	-	2 363	250	575	-
Seruyan Tengah	-	10 092	1 047	4 294	-
Batu Ampar	-	2 942	-	373	-
Seruyan Hulu	-	16 943	3 792	3 287	-
Suling Tambun	-	1 453	-	59	-
Seruyan 2018	1 201	81 743	366 019	23 213	53
2017	-	82 118	271 650	22 270	79
2016	-	78 582	259 951	21 213	75
2015	-	76 440	242 895	20 763	-
2014	-	71 099	355 729	17 657	-

Sumber: Dinas Ketahanan Pangan dan Pertanian Kabupaten Seruyan

Source: Food Security and Agriculture Service of Seruyan Regency

Tabel 5.4.3 Jumlah Pemotongan Ternak Menurut Jenis Ternak di Kabupaten Seruyan, 2014-2018

Table 5.4.3 Livestock Slaughter by Variety of Livestock in Seruyan Regency, 2014-2018

Jenis Ternak	2014	2015	2016	2017	2018
(1)	(2)	(3)	(4)	(5)	(6)
A. Ternak/ Livestock					
1.Sapi/ Cow	748	1 162	1 516	1 396	1 425
2.Kerbau/ <i>Bufallo</i>	-	-	-	-	-
3.Kambing/ <i>Goats</i>	461	536	828	738	1 228
4.Domba/ <i>Mutton</i>	-	-	-	-	-
5.Babi/ <i>Pig</i>	-	-	-	169	812
B. Unggas/ Poultry					
1. Ayam Buras/ Ayam Kampung <i>Hens</i>	1 263	2 527	13535	36 953	37 035
2. Ayam Ras Petelur <i>Egged Chickens</i>	-	-	-	-	-
3. Ayam Ras Pedaging	190 588	194 050	261 062	239 505	369 327
4. Itik/ <i>Duck</i>	587	785	4 543	3 552	7 449

Sumber: Dinas Ketahanan Pangan dan Pertanian Kabupaten Seruyan

Source: Food Security and Agriculture Service of Seruyan Regency

Tabel 5.4.4 Produksi Daging Menurut Jenis Ternak di Kabupaten Seruyan (Kg), 2014-2018

Table 5.4.4 Meat Productions by Variety of Livestock (Kg) in Seruyan Regency, 2014- 2018

Jenis Daging Kind of Meat	2014	2015	2016	2017	2018
(1)	(2)	(3)	(4)	(5)	(6)
A. Ternak/ Livestock					
1.Sapi/ Cow	136 000	171 115	238 946	224 980	229 653
2.Kerbau/ Buffalo	-	-	-	-	-
3.Kambing/ Goats	5 500	5 290	10 112	9 336	15 534
4.Domba/ Mutton	-	-	-	-	-
5.Babi/ Pig	-	-	-	9 710	46 649
B. Unggas/ Poultry					
1. Ayam Buras/ Ayam Kampung Hens	764	3 094	13 717	37 323	37 405
2. Ayam Ras Petelur Egged Chickens	-	-	-	-	-
3. Ayam Ras Pedaging	346 000	364 313	374 336	359 258	553 991
4. Itik/ Duck	1 000	1 335,7	4 871	4 412	7 971

Sumber: Dinas Ketahanan Pangan dan Pertanian Kabupaten Seruyan

Source: Food Security and Agriculture Service of Seruyan Regency

Tabel 5.4.5 Produksi Telur, Susu, dan Kulit Di Kabupaten Seruyan, 2014-2018*Table 5.4.5 Egg, Milk, and Animal Skin Productions in Seruyan Regency, 2014-2018*

Jenis Produksi <i>Kind of Production</i>	2014	2015	2016	2017	2018
(1)	(2)	(3)	(4)	(5)	(6)
1. Telur/ <i>Egg</i> (Kg)					
- Ayam Ras/ <i>Boiler</i>	78 000	36 760	-	-	633
- Ayam Buras	197 000	235 377	245 911	230 471	216 686
- Itik	61 800	110,712	131 408	126 631	123 555
2. Susu / <i>Milk</i> (liter)	-	-	-	-	-
3. Kulit (lembar)/ <i>Animal Skin</i>	-	-	-	-	-

Sumber: Dinas Ketahanan Pangan dan Pertanian Kabupaten Seruyan

Source: Food Security and Agriculture Service of Seruyan Regency

Tabel 5.4.6 Produksi Ternak dan Hasil Ternak Di Kabupaten Seruyan, 2014-2018

Table 5.4.6 Livestock Productions in Seruyan Regency, 2014-2018

Ternak / Hasil Ternak	Satuan	2014	2015	2016	2017	2018
<i>Livestock and Livestock Produce</i>	Unit					
(1)	(2)	(3)	(4)	(5)	(6)	(7)
Ternak / Livestock :						
- Sapi/ Cow	Ekor	1 093	1 136	1 516	1 396	1 425
- Kerbau/ Buffalo	Ekor	-	-	-	-	-
- Kambing/ Goats	Ekor	1 245	1 701	828	738	1 228
- Domba/ Mutton	Ekor	-	-	-	-	-
- Kuda/ Horse	Ekor	-	-	-	-	-
- Babi/ Pig	Ekor	-	-	-	169	812
- Ayam/ Chickens	Ekor	-	-	-	6 919	37 035
- Itik/ Duck	Ekor	2 165	2 251	4 543	3 552	7 449
Hasil						
- Susu/ Milk	Liter	-	-	-	-	-
- Telur Ayam	Butir	-	-	-	-	-
- Telur Itik	Butir	-	-	-	-	-
- Daging	Kg	-	-	-	-	-
- Kulit	Lembar	-	-	-	-	-

Sumber: Dinas Ketahanan Pangan dan Pertanian Kabupaten Seruyan

Source: Food Security and Agriculture Service of Seruyan Regency

5.5 Perikanan

5.5. Fishery

Tabel 5.5.1 Jumlah Rumah Tangga Perikanan Tangkap Menurut Kecamatan dan Subsektor di Kabupaten Seruyan, 2017-2018

Table 5.51 Number of Fish Capture Household by Subdistrict and Subsector in Seruyan Regency, 2017-2018

Kecamatan Subdistrict	Perikanan Laut <i>Marine Fisheries</i>		Perairan Umum <i>Inland Water</i>		Jumlah <i>Total</i>	
	2017	2018	2017	2018	2017	2018
(1)	(2)	(3)	(4)	(5)	(6)	(7)
010. Seruyan Hilir	204	260	25	265	229	525
011. Seruyan Hilir Timur	95	76	19	156	114	232
020. Danau Sembuluh	-	-	16	56	16	56
021. Seruyan Raya	-	-	17	34	17	34
030. Hanau	-	-	19	55	19	55
031. Danau Seluluk	-	-	18	32	18	32
040. Seruyan Tengah	-	-	18	18	18	18
041. Batu Ampar	-	-	16	15	16	15
050. Seruyan Hulu	-	-	19	15	19	15
051. Suling Tambun	-	-	15	19	15	19
Seruyan	299	336	182	665	481	1 001

Sumber: Dinas Perikanan Kabupaten Seruyan

Source: Fisheries Service of Seruyan Regency

Tabel 5.5.2 Produksi Perikanan Menurut Kecamatan di Kabupaten Seruyan (Ton Basah), 2018

Table 5.5.2 Fisheries Production by Subdistrict in Seruyan (Ton Wet) in Seruyan Regency, 2018

Kecamatan <i>Subdistrict</i>	Produksi <i>Production</i>		Jumlah <i>Total</i>
	Perikanan Umum (Darat) <i>General Fisheries</i>	Perikanan Laut <i>Seas Fisheries</i>	
(1)	(2)	(3)	(4)
010. Seruyan Hilir	2 118.53	7 536.14	9 654.67
011. Seruyan Hilir Timur	1 439.00	4 239.08	5 678.08
020. Danau Sembuluh	1 958.65	-	1 958.65
021. Seruyan Raya	879.39	-	879.39
030. Hanau	639.56	-	639.56
031. Danau Seluluk	319.78	-	319.78
040. Seruyan Tengah	447.69	-	447.69
041. Batu Ampar	63.96	-	63.96
050. Seruyan Hulu	71.95	-	71.95
051. Suling Tambun	55.96	-	55.96
Seruyan 2018	11 775.22	7 994.47	19 769.69
2017	10 698.34	6 399.81	17 098.15
2016	666.9	25 134.45	25 801.35
2015	771.7	46 427.80	47 199.50
2014	8 019.9	9 304.14	17 324.04

Sumber: Dinas Perikanan Kabupaten Seruyan

Source: Fisheries Service of Seruyan Regency

Tabel 5.5.3 Jumlah Rumah Tangga Perikanan Budidaya Menurut Kecamatan dan Jenis Budidaya di Kabupaten Seruyan (Ton), 2018

Table 5.5.3 Fisheries Production by Subdistrict and Type of Cultivation in Seruyan Regency (Ton), 2018

Kecamatan <i>Subdistrict</i>	Jenis Budidaya <i>Type of Cultivation</i>					Jumlah <i>Total</i>
	Tambak	Kolam	Keram- ba	Jaring Apung	Jaring Tangkap	
(1)	(2)	(3)	(4)	(5)	(6)	(7)
010. Seruyan Hilir	391	327	165	41	59	983
011. Seruyan Hilir Timur	71	270	45	21	15	422
020. Danau Sembuluh	-	60	230	11	-	301
021. Seruyan Raya	-	50	70	10	-	130
030. H a n a u	-	224	295	39	-	558
031. Danau Seluluk	-	179	15	-	-	194
040. Seruyan Tengah	-	68	10	-	-	78
041. Batu Ampar	-	35	20	-	-	55
050. Seruyan Hulu	-	46	-	-	-	46
051. Suling Tambun	-	45	-	-	-	45
Seruyan 2018	462	1 304	850	122	74	2 812

Sumber: Dinas Perikanan Kabupaten Seruyan

Source: Fisheries Service of Seruyan Regency

Ket: * termasuk perairan mina padi

Tabel 5.5.4 Produksi Perikanan Budidaya Menurut Kecamatan dan Jenis Perairan di Kabupaten Seruyan (Ton), 2018

Table 5.5.4 Fisheries Production by Subdistrict and Kind in Seruyan Regency (Ton), 2018

Kecamatan <i>Subdistrict</i>	Jenis Perairan <i>Kind of Watering</i>			
	Tambak	Kolam	Keramba	Jaring Apung
(1)	(2)	(3)	(4)	(5)
010. Seruyan Hilir	7 219.25	1 039.48	250.08	37.84
011. Seruyan Hilir Timur	-	635.04	110.26	15.85
020. Danau Sembuluh	-	341.19	321.73	18.11
021. Seruyan Raya	-	326.74	122.69	7.82
030. H a n a u	-	602.51	278.06	31.18
031. Danau Seluluk	-	409.86	71.9	-
040. Seruyan Tengah	-	95.78	28.71	-
041. Batu Ampar	-	57.47	22.2	-
050. Seruyan Hulu	-	53.49	-	-
051. Suling Tambun	-	52.77	-	-
Seruyan 2017	7 219.25	3 614.33	1 205.63	110.80
2016	5 816.74	3 170.79	803.8	140.67
2015	5 234.58	3 984.21	1 283.68	190.85
2014	4 021.47	2 870.84	1 015.30	215.76
2013	3 614.40	1 597.22	1 526.88	416.76

Sumber: Dinas Perikanan Kabupaten Seruyan

Source: Fisheries Service of Seruyan Regency

Ket: * termasuk perairan mina padi

Tabel 5.5.5 Banyaknya Perahu / Kapal Penangkapan Ikan Perikanan Laut Menurut Jenis dan Kecamatan di Kabupaten Seruyan, 2018

Table 5.5.5 Number of Sea Ship / Boat Fisher by Kind and Subdistrict in Seruyan Regency, 2018

Kecamatan / Subdistrict	Jukung <i>Small Boat</i>	Perahu Papan / <i>Wood Boat</i>		Motor Tempel <i>Small</i>	Kapal Motor <i>Motor Boat</i>	Jumlah <i>Total</i>
		Kecil / <i>Small</i>	Sedang / <i>Regular</i>			
(1)	(2)	(3)	(4)	(5)	(6)	(7)
010. Seruyan Hilir	-	-	-	22	238	260
011. Seruyan Hilir Timur	-	-	-	-	76	76
020. Danau Sembuluh	-	-	-	-	-	-
021. Seruyan Raya	-	-	-	-	-	-
030. Hanau	-	-	-	-	-	-
031. Danau Seluluk	-	-	-	-	-	-
040. Seruyan Tengah	-	-	-	-	-	-
041. Batu Ampar	-	-	-	-	-	-
050. Seruyan Hulu	-	-	-	-	-	-
051. Suling Tambun	-	-	-	-	-	-
Seruyan 2018	-	-	-	22	314	336
2017	-	-	-	22	277	299
2016	-	475	-	218	28	721
2015	-	-	-	22	138	160
2014	-	-	-	321	719	1 040

Sumber: Dinas Perikanan Kabupaten Seruyan

Source: Fisheries Service of Seruyan Regency

Tabel 5.5.6 Banyaknya Perahu / Kapal Penangkapan Ikan Perikanan Umum Menurut Jenis dan Kecamatan di Kabupaten Seruyan, 2018

Table 5.5.6 Number of General Fisheries Ship / Boat by Kind and Subdistrict in Seruyan Regency, 2018

Kecamatan / Subdistrict	Jukung <i>Small Boat</i>	Perahu Papan / <i>Wood Boat</i>		Motor Tempel <i>Small</i>	Kapal Motor <i>Motor Boat</i>	Jumlah <i>Total</i>
		Kecil / <i>Small</i>	Sedang / <i>Regular</i>			
(1)	(2)	(3)	(4)	(5)	(6)	(7)
010. Seruyan Hilir	20	10	-	265	-	275
011. Seruyan Hilir Timur	-	10	-	156	-	166
020. Danau Sembuluh	10	8	-	56	-	74
021. Seruyan Raya	8	8	-	34	-	50
030. Hanau	9	-	-	55	-	64
031. Danau Seluluk	9	5	-	32	-	46
040. Seruyan Tengah	-	-	-	18	-	18
041. Batu Ampar	12	-	-	15	-	27
050. Seruyan Hulu	-	-	-	15	-	15
051. Suling Tambun	-	-	-	19	-	19
Seruyan 2018	68	41	-	665	-	774
2017	48	21	-	141	-	210
2016	155	799	-	889	-	1 843
2015	31	39	-	108	-	178
2014	155	799	-	889	-	1 843

Sumber: Dinas Perikanan Kabupaten Seruyan

Source: Fisheries Service of Seruyan Regency

Tabel 5.5.7 Produksi Ikan Awetan Menurut Kecamatan dan Jenisnya di Kabupaten Seruyan (Ton), 2018*Table 5.5.7 Preserves Fisheries Production by Subdistrict and Kind in Seruyan Regency (Ton), 2018*

Kecamatan <i>Subdistrict</i>	Perikanan Darat <i>Mainland Fisheries</i>		Perikanan Laut <i>Seas Fisheries</i>			Udang Beku <i>Frozen Shrimp</i>	Pin-dang Sar Den-cis	Lain-Lain <i>Other</i>
	Ikan Kering <i>Dry Fish</i>	Ikan Wadi <i>Salt Fish</i>	Peda Peda	Ikan Kering <i>Dry Fish</i>	Terasi <i>Preserves Fish</i>			
(1)	(2)	(3)	(4)	(5)	(6)	(7)	(8)	(10)
010. Seruyan Hilir	240.2	-	-	2230.4	165.97	904.94	...	512.65
011. Seruyan Hilir Timur	120.1	-	-	-	-	-	-	-
020. Danau Sembuluh	168.14	-	-	-	-	-	-	-
021. Seruyan Raya	144.12	-	-	-	-	-	-	-
030. Hanau	132.11	-	-	-	-	-	-	-
031. Danau Seluluk	120.1	-	-	-	-	-	-	-
040. Seruyan Tengah	96.08	-	-	-	-	-	-	-
041. Batu Ampar	84.07	-	-	-	-	-	-	-
050. Seruyan Hulu	60.05	-	-	-	-	-	-	-
051. Suling Tambun	36.03	-	-	-	-	-	-	-
Seruyan 2018	1 201	-	-	2 230.4	165.97	904.94	...	512.65
2017	2 161.8	-	-	2 230.4	165.97	904.94	...	512.61
2016	4 203.5	-	-	4 460.8	331.94	1809.88	...	512.61
2015	4 436.68	1 109.18	109.18	2 719.78	1 329.04	484.15	484.15	484.15
2014	3 671.60	...	147.92	2 933.20	159.56

Sumber: Dinas Perikanan Kabupaten Seruyan

Source: Fisheries Service of Seruyan Regency

6

ENERGI DAN INDUSTRI MANUFAKTUR ENERGY AND MANUFACTURING INDUSTRY



Jumlah Industri Kecil di Bidang Pangan Kabupaten
Seruyan Tahun 2018 /
Number of Small Industries in Food Sector

92

Ikan Asin/Kering
Salted / Dried Fish

23

Ebi
Dried Shrimp

16

Tahu/Tempe
Tofu/Tempeh

334 orang

Jumlah tenaga kerja di
industri ikan asin/kering
The number of workers in
salted / dried fish industry

3.309.120 000

Nilai investasi di industri
ikan asin/kering
Investment value in the industry
salted / dried fish



PENJELASAN TEKNIS

1. **Pertambangan** adalah suatu kegiatan pengambilan endapan bahan galian berharga dan bernilai ekonomis dari dalam kulit bumi, di bawah permukaan bumi dan di bawah permukaan air.
2. **Perusahaan Listrik Negara (PLN)** adalah Perusahaan Umum Milik Negara yang mempunyai aktivitas kegiatan pembangkitan, transmisi, dan distribusi tenaga listrik.
3. **Perusahaan Air Bersih** adalah perusahaan yang mempunyai aktivitas dalam penampungan, penjernihan, dan penyaluran air baku atau air bersih dari terminal air melalui saluran air, pipa atau mobil tangki (dalam satu pengelolaan administrasi dengan kegiatan ekonomi) kepada rumah tangga, perusahaan industri, atau pengguna komersial lainnya.
4. **Jumlah listrik/gas/air bersih yang terjual** adalah banyaknya listrik/gas/air bersih yang disalurkan kepada para pelanggan.

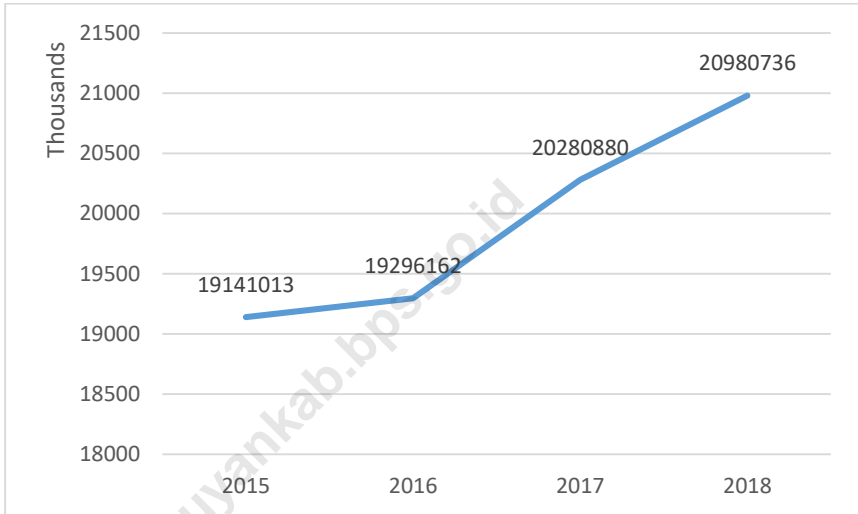
TECHNICAL NOTES

1. **Mining** is the extraction of mineral deposits that valuable and having economic value of the earth crust, beneath the earth surface and below the water surface.
2. **State Electricity Company (PLN)** is a State-owned Public Company that has the activity of generation, transmission, and distribution of electricity.
3. **The Clean Water Companies** is a companies that have activities in the reservoir, purification, and distribution of the raw water or clean water from water terminal through the conduit, pipe or tank car (within one administrative management of economic activity) to households, industries, or other commercial users.
4. **The amount of electricity/gas/clean water sold** is the number of electricity/gas/clean water distributed to customers.

6.1 Listrik dan Air Minum 6.3 Electricity and Water Supply

Gambar 6.1.1 Produksi Listrik di Kabupaten Seruyan (Kwh), 2015-2018

Picture 6.1.1 Production of Electricity in Seruyan Regency, 2015-2018 (KWh)



Sumber: PT PLN Persero Ranting Kuala Pembuang

Source: State Electricity Company, Small Branch Kuala Pembuang

Tabel 6.1.1 Daya Terpasang, Produksi, dan Pemakaian Listrik PT. PLN pada Ranting Kuala Pembuang, 2013-2018

Table 6.1.1 Production of Electricity in Seruyan Regency, 2013-2018 (KWh)

Tahun Year	Daya Terpasang Installed Capacity (KW)	Produksi Production (Kwh)	Banyaknya Pemakaian (KwH)			
			Number of Usage			
			Dijual On Sale	Dipakai Sendiri Own Using	Susut Decrease	Persen- tase Percent- age
(1)	(2)	(3)	(4)	(5)	(6)	(7)
2013	3 900	16 850 771
2014	3 900	18 452 695
2015	3 900	19 141 013
2016	3 900	19 296 162	18 616 226	...	1 247 008	6.28
2017	3 900	20 280 880	18 621 285	...	1 499 515	7.45
2018	7 900	20 980 736	19 394 360	...	1 586 375	7.31

Sumber: PT PLN Persero Ranting Kuala Pembuang

Source: State Electricity Company, Small Branch Kuala Pembuang

Tabel 6.1.2 Produksi dan Pemakaian Listrik menurut Bulan di PLN Ranting Kuala Pembuang, 2018

Table 6.1.2 Production and Electricity Usage by Month in Kuala Pembuang Branch of Estate Electricity Company, 2018

Bulan Month	Produksi Production (Kwh)	Banyaknya Pemakaian (KwH) Number of Usage			
		Dijual On Sale	Dipakai Sendiri Own Using	Susut Decrease	Persentase Percent -age
(1)	(2)	(3)	(4)	(5)	(6)
Januari/ January	1 693 400	1 545 028	...	148 372	8.76
Pebruari/ February	1 624 160	1 407 568	...	216 592	13.34
Maret/ March	1 767 320	1 599 962	...	167 358	9.47
April/ April	1 117 341	1 565 499	...	151 842	8.84
Mei/ May	1 820 769	1 652 425	...	168 344	9.25
Juni/ June	1 680 893	1 560 317	...	120 577	7.17
Juli/ July	1 747 868	1 578 149	...	169 719	9.71
Agustus/ August	1 778 989	1 646 466	...	132 523	7.45
September/Sept	1 706 180	1 576 447	...	129 754	7.60
Oktober/ Octo	1 859 009	1 742 987	...	116 022	6.24
Nopember/Nov	1 794 826	1 707 671	...	87 155	4.86
Desember/Dec	1 789 977	1 811 841	...	- 21 863	-1.22
Jumlah/ Total	20 980 736	19 394 360	...	1 586 376	7.56

Sumber: PT PLN Persero Ranting Kuala Pembuang

Source :State Electricity Company, Small Branch Kuala Pembuang

Tabel 6.1.3 Banyaknya Langganan Daya Terpasang dan Pelanggan Menurut Bulan di Kabupaten Seruyan, 2018

Table 6.1.3 Number of Power Setting Costumer and Costumer by Month in Seruyan Regency, 2018

Bulan / Month	Pelanggan Costumer	Daya Terpasang			Gardu Depot (BH / KVA)
		Power Setting			
	(Plg)	Langganan Costumer (VA)	Langgana- nan Costumer (TR)	Langg a-nan Costu mer (TM)	(6)
(1)	(2)	(3)	(4)	(5)	(6)
Januari/ January	8 112	11 504 761	113	-	80
Pebruari/ Febr	8 196	11 623 894	113	-	95
Maret/ March	8 238	11 683 460	113	-	95
April/ April	8 277	11 667 859	113	-	98
Mei/ May	8 313	11 789 828	113	-	98
Juni/ June	8 332	11 816 774	113	-	98
Juli/ July	8 394	11 964 705	113	-	98
Agustus/ August	8 440	11 969 944	113	-	98
September/Sept	8 486	12 035 183	113	-	98
Oktober/ Oct	8 521	12 084 821	113	-	98
Nopember/Nov	8 560	12 140 133	113	-	99
Desember/Dec	8 613	12 215 300	113	-	99

Sumber: PT PLN Persero Ranting Kuala Pembuang

Source :State Electricity Company, Small Branch Kuala Pembuang

Tabel 6.1.4 Kategori Pelanggan dan Banyaknya Air Minum yang Disalurkan oleh PDAM di Kabupaten Seruyan (m³), 2018

Table 6.1.4 Kind of Costumer and Number of Drinking Water That Distributed by PDAM in Seruyan Regency (m³), 2018

Golongan Pelanggan	Pelanggan	Disalurkan (M3)	Nilai (Rupiah)
<i>Customer Groups</i>	<i>Costumer</i>	<i>Water Quantity</i>	<i>Value</i>
(1)	(2)	(3)	(4)
I. Sosial			
1. Sosial Umum	31	16 589	43 880 275
2. Sosial Khusus	-	-	-
II. Non Niaga			
1. Rumah Tangga	3 477	660 045	1957 747 612
2. Inst.Pemerintah	109	68 789	545 135 117
III. Niaga			
1. Niaga Kecil	16	5 214	35 032 023
2. Niaga Besar	6	2 837	22 919 417
IV. Industri			
1. Industri Kecil	-	-	-
2. Industri Besar	-	-	-
V. Khusus			
1. Warung Air/ Terminal Air	-	-	-
2. Air Pelabuhan			
Jumlah/ Total 2018	-	-	-
2017	3 639	753 474	2604 714 444
2016	3 015	658 054	2048 021 915
2015	2 462	587 305	1850 126 506
2014	2 220	530 988	1487 161 244

Sumber: PDAM Kuala Pembuang

Source: Water Supply Establishment of Kuala Pembuang

Tabel 6.1.5 Produksi dan Distribusi Air Minum oleh Perusahaan Daerah Air Minum per Bulan di Kabupaten Seruyan, 2018

Table 6.1.5 Production and Distribution of Drinking Water by Local Government Owned Water Company per Month in Seruyan Regency, 2018

Bulan	Diproduksi	Terdistribusi	Terjual	Hilang
<i>Month</i>	<i>Produced</i>	<i>Distributed</i>	<i>Sold</i>	<i>Lose</i>
(1)	(2)	(3)	(4)	(5)
Januari/ <i>January</i>	79 509	77 981	61 074	16 907
Pebruari/ <i>February</i>	72 366	71 181	60 161	11 020
Maret/ <i>March</i>	77 449	76 245	57 916	18 329
April/ <i>April</i>	74 935	73 709	61 999	11 710
Mei/ <i>May</i>	77 446	76 228	65 437	10 791
Juni/ <i>June</i>	74 948	73 721	52 982	20 739
Juli/ <i>July</i>	80 160	79 018	68 701	10 317
Agustus/ <i>August</i>	79 767	78 113	68 011	10 102
September/ <i>Sept</i>	77 699	77 034	64 429	12 605
Oktober/ <i>Octo</i>	80 162	79 572	63 799	15 773
Nopember/ <i>Nov</i>	77 557	76 432	64 699	11 733
Desember/ <i>Dec</i>	80 142	78 847	64 266	14 581
Jumlah / Total	932 140	918 081	753 474	164 607

Sumber: PDAM Kuala Pembuang

Source: Water Supply Establishment of Kuala Pembuang

Tabel 6.1.6 Tarif Air Minum Menurut Golongan Pelanggan dan Klasifikasi Volume Konsumsi di Kabupaten Seruyan (Rupiah), 2018

Table 6.1.6 Tarif of Water Supply by Customer Group and Consumption Volume Classification in Seruyan Regency, 2018

Golongan Pelanggan Customer Groups	A (0 – 10 m³)	B (11 – 20 m³)	C (21 – 30 m³)
(1)	(2)	(3)	(4)
I. Sosial			
1. Sosial Umum	1 580	1 972	2 469
2. Sosial Khusus	-	-	-
3. Panti Asuhan	1 838	2 490	3 357
4. Sekolah	2 149	2 903	3 925
II. Non Niaga			
1. Rumah Tangga 2	1 952	3 191	5 248
2. Rumah Tangga 3	2 201	3 575	5 526
3. Inst. Pemerintah	4 669	6 498	10 495
III. Niaga			
1. Niaga Kecil	4 558	6 498	10 495
2. Niaga Besar	6 446	7 789	10 495
IV. Industri			
1. Industri Kecil/ Industri Rumah Tangga	4 493	6 498	10 495
2. Industri Besar	-	-	-
V. Khusus			
Warung Air/ Terminal Air	6 446	7 789	10 495
Air Pelabuhan	-	-	-

Sumber: PDAM Kuala Pembuang

Source: Water Supply Establishment of Kuala Pembuang

6.2 Industri Manufactur

6.1. Manufacturing Industry

Tabel 6.2.1 Keadaan Industri Kecil di Kabupaten Seruyan, 2018

Table 6.2.1 Condition of Small Scale Industry in Seruyan Regency, 2018

Jenis Industri	Jumlah Perusa- haan	Jumlah Tenaga Kerja	Kapasitas Produksi per tahun		Investasi (Rp.000)
			Satuan	Jumlah	
(1)	(2)	(3)	(4)	(5)	(6)
Pangan					
1. Kerupuk Ikan	15	48	Kg	47 520	691 900
2. Kerupuk Udang	3	6	Kg	3 000	600
3. Air Minum Isi Ulang	12	34	Gallon	111 300	803 000
4. Ebi	23	83	Kg	101 200	1 347 000
5. Kopra	12	101	Ton	645 000	338 000
6. Ikan Asin/Kering	92	334	Ton	784 100	3 309 120
7. Tahu Tempe	16	20	Biji	180 000	180 000
8. Terasi	8	26	Kg	27 300	52 500
Sandang					
1. Penjahit Pakaian	17	39	Lembar	7 306	328 086
Kimia dan Bahan Bangunan					
1. Batu Bata	66	210	000 biji	8 462	1 377 875
2. Batako	7	20	000 biji	1 956	340 000
Kerajinan					
1. Mebel	23	109	Buah	10 961	2 000 000
2. Anyaman Purun	83	93	Buah	22 500	40 750
3. Anyaman Rotan	80	80	Buah	234 000	380 000
Logam dan Mesin					
1. Pembuatan Kapal	5	13	Buah	216	65 000

Lanjutan Tabel 6.2.1/ Continue Table 6.2.1

Jenis Industri	Jumlah Perusa- haan	Jumlah Tenaga Kerja	Kapasitas Produksi per tahun		Investasi (Rp.000)
			Satuan	Jumlah	
(1)	(2)	(3)	(4)	(5)	(6)
2. Bengkel Sepeda Motor	24	41	Buah	10 290	698 800
3. Bengkel Mobil	1	3	Buah	540	50 000
4. Bengkel Las	6	13	Buah	150	70 000
5. Bengkel Elektronik	1	2	unit	300	5 600

Sumber: Dinas Koperasi, Usaha Kecil dan Menengah, Perindustrian, dan Perdagangan Kab Seruyan

Source: Cooperation, UMKM Representative, Industrial, and Trade Office Seruyan Regency

Tabel 6.2.2 Jumlah Tanda Daftar Perusahaan (TDP) yang Diterbitkan Menurut Bentuk Perusahaan di Kabupaten Seruyan, 2013-2018

Table 6.2.2 Number of TDPs that were Published by Month and Establishment in Seruyan Regency, 2013-2018

Tahun / Year	PT / Limited Company	Koperasi / Cooperative	CV	FA / Firma	Per- orangan / Single Private	Lainnya / Others	Jumlah / Total
(1)	(2)	(3)	(4)	(5)	(6)	(7)	(8)
2013	11	38	87	-	36	9	175
2014	15	29	66	-	32	9	151
2015	16	17	80	-	3	2	118
2016	10	7	64	-	-	1	83
2017	8	6	48	-	-	-	62
2018	1	1	25	-	-	2	29

Sumber: Badan Penanaman Modal dan Pelayanan Terpadu Satu Pintu (BPMPTSP) Kab Seruyan

Source: Investment Bureau Integrated Agency of Seruyan Regency

7

PARIWISATA TOURISM



Jumlah hotel dan akomodasi lainnya
di Kabupaten Seruyan Tahun 2018 adalah
*Number of hotels and other accommodations
in Seruyan Regency in 2018 is*

24
buah



Jumlah Restoran/Rumah
makan di kabupaten Seruyan
tahun 2018 adalah
*Number of restaurant in
Seruyan Regency 2018 is*

13
buah



PENJELASAN TEKNIS

1. **Konsep dan definisi pariwisata** mengikuti rekomendasi *World Tourism Organization (WTO)* dan *International Union of Office Travel Organization (IUOTO)*.
2. **Akomodasi** ialah suatu usaha yang menggunakan suatu bangunan atau sebagian bangunan yang disediakan secara khusus, dan setiap orang dapat menginap, makan serta memperoleh pelayanan dan fasilitas lainnya dengan pembayaran. Akomodasi dibedakan antara hotel dan akomodasi lainnya. Ciri khusus dari hotel adalah mempunyai restoran yang berada di bawah manajemen hotel tersebut.
3. **Hotel berbintang** yaitu hotel yang telah memenuhi persyaratan yang telah ditentukan seperti persyaratan fisik, bentuk pelayanan yang diberikan, kualifikasi tenaga kerja, jumlah kamar dan lainnya. Hotel tidak berbintang yaitu hotel yang tidak memenuhi persyaratan yang telah ditentukan.

TECHNICAL NOTES

1. **The concept and definition of tourism** refers to the recommendations of the *World Tourism Organization (WTO)* and *International Union of Office Travel Organization (IUOTO)*.
2. **An accommodation** is an establishment using a building or a part of a building, prepared commercially for any person to stay, eat and obtain service as well as other facilities. Accommodation is segregated into hotel and other accommodations. The special characteristic of hotel is having a restaurant under hotel management.
3. **A star-rated hotel** is an accommodation which meets specified standards regarding physical requirements, services provided, manpower qualifications, number of room available, etc. A non-classified hotel is an accommodation which has not met the requirements previously mentioned.

Tabel 7.1 Hotel dan Akomodasi Lainnya di Kabupaten Seruyan, 2018*Table 7.1 Hotel and Other Accommodation in Seruyan Regency, 2018*

Nama Hotel dan Akomodasi Lainnya <i>Hotel and Other Accommodations</i>	Alamat <i>Address</i>
(1)	(2)
Hotel Junjung Buih	Jl. MT. Haryono, Kuala Pembuang I, Seruyan Hilir
Hotel Hollandia	Jl. Tjilik Riwut, Kuala Pembuang I, Seruyan Hilir
Losmen Mahabbah	Jl. Mayjend Suprpto, Kuala Pembuang I, Seruyan Hilir
Losmen Rahmat Anugerah	Jl. AIS Nasution, Kuala Pembuang I, Seruyan Hilir
Losmen Hidayah	Jl. AIS Nasution No. 19, Kuala Pembuang I, Seruyan Hilir
Penginapan Assalam 1	Jl. Mayjend Suprpto, Kuala Pembuang I, Seruyan Hilir
Penginapan Assalam 2	Jl. AIS Nasution, Kuala Pembuang I, Seruyan Hilir
Losmen Rina	Jl. Mayjend Suprpto, Kuala Pembuang I, Seruyan Hilir
Losmen Bunda	Desa Sungai Bakau
Losmen An-Nisa	Jl. Kertapati, Sembuluh I, Danau Sembuluh
Losmen Tiga Saudara	Simpang Bangkal, Jl. Jenderal Sudirman, km 65, Seruyan Raya
Losmen Sederhana	Jl. Jenderal Sudirman km 66, Seruyan Raya

Lanjutan Tabel 7.1 / Continuing Table 7.1

Nama Hotel dan Akomodasi Lainnya <i>Hotel and Other Accomodations</i>	Alamat <i>Address</i>
(1)	(2)
Losmen Sederhana	Jl. Jend. Sudirman km 123, Asam Baru, Danau Seluluk
Losmen Soleha	Jl. Jend. Sudirman km 124, Asam Baru, Danau Seluluk
Losmen Sardila Hotel Angkasa	Jl. Jenderal Sudirman km 124, Danau Seluluk Jalan Bakrie Entong, Pembuang Hulu
Losmen Sederhana	Jl. Seruyan, Desa Pembuang Hulu I, Hanau
Losmen Puji Rahayu	Jl. Sampit-Panggalan Bun km 143 Simpang 3 Hanau, Pembuang Hulu I
Losmen Al-Raudah	Jalan Seruyan, Pembuang Hulu
Losmen Ridho Ilahi	Jl. Jend. Sudirman km 143, Pembuang Hulu I, Hanau
Losmen Alhikmah	Jalan AIS Nasution no. 23, Kuala Pembuang
Losmen Seruyan Mas	Jl. Tadjudin Kesuma, Rantau Pulut, Seruyan Tengah
Losmen Tiga Putri	Jl. Beringin, Tumbang Manjul, Seruyan Hulu
Losmen Manjul Permai	Jl. Beringin, Tumbang Manjul, Seruyan Hulu

Sumber: BPS, Updating Jasa Akomodasi 2018

Source: BPS-Statistics Indonesia, Accommodation Services Updating 2018

Tabel 7.2 Jumlah Akomodasi Hotel di Kabupaten Seruyan, 2015
Table 7.2 Number of Hotel Accomodations in Seruyan Regency, 2015

Akomodasi <i>Accomodation</i>	2014	2015
(1)	(2)	(3)
Hotel/ <i>Hotel</i>	16	18
Kamar/ <i>Room</i>	203	224
Tempat Tidur/ <i>Bed</i>	270	293

Keterangan/Notes : Kuesioner VHTL dalam Survey Tingkat Penghunian Kamar Hotel 2016-2018 diadadakan/VHTL Survey has not been eliminated in 2016-2018

Sumber : Survei VHTL BPS Provinsi Kalimantan Tengah, 2014-2015

Source : VHT-Questionnaire in Room Occupancy Rate Survey BPS-Statistics of Kalimantan Tengah Province, 2014-2015)

Tabel 7.3 Jumlah Restoran/ Rumah Makan di Kabupaten Seruyan, 2013-2018

Table 7.3 Number of Restaurant in Seruyan Regency, 2013-2018

Tahun <i>Year</i>	Restoran/ Rumah Makan <i>Restaurant</i>
(1)	(2)
2013	24
2014	13
2015	13
2016	13
2017	13
2018	13

Sumber : Dinas Kebudayaan dan Pariwisata Provinsi Kalimantan Tengah
Source: Culture and Tourism Office of Kalimantan Tengah Province

Tabel 7.4 Jumlah Objek Wisata di Kabupaten Seruyan, 2018
Table 7.4 Number of Tourism Object in Seruyan Regency, 2018

Objek Wisata <i>Tourism Object</i>	2018
(1)	(2)
Alam/ <i>Nature</i>	10
Budaya/ <i>Culture</i>	1
Buatan/ <i>Artificial</i>	2
Taman Nasional/ <i>National Park</i>	-
Cagar Alam/Hutan Wisata/ <i>Foresty Tours</i>	-
Jumlah	13

Sumber : Dinas Kebudayaan dan Pariwisata Provinsi Kalimantan Tengah
Source: Culture and Tourism Office of Kalimantan Tengah Province

Tabel 7.5 Potensi Obyek Wisata di Kabupaten Seruyan, 2018Table 7.5 *Public Recreation Areas in Seruyan Regency, 2018*

Objek Wisata <i>Public Recreation</i>	Lokasi <i>Location</i>	Keterangan <i>Information</i>
(1)	(2)	(3)
Pantai Sungai Bakau	Desa Sungai Bakau	Taman Alam
Danau Seluluk	Desa Derangga	Taman Alam
Air Terjun Suling Tambun	Desa Tumbang Langkai	Taman Alam
Batu Banama	Desa Rantau Bentung	Taman Alam
Taman Nasional Tanjung Putting	Desa Baung	Taman Nasional
Air terjun Batu Uwei	Kecamatan Seruyan Hulu	Taman Alam
Danau Sembuluh	Desa Sembuluh	Taman Alam
Bangkal	Desa Bangkal	Taman Alam
Pantai Siamuk	Desa Sungai Undang	Taman Alam
Pantai Sendurian	Desa Sungai Perlu	Taman Alam
Situs Tangga Batu	Desa Tangga Batu	Wisata Sejarah
Air Terjun Pangke	Desa Pangke	Taman Alam
Meriam Pengantin	Desa Sembuluh	Wisata Sejarah
Makam Keramat Rangkang	Desa Terawan	Wisata Sejarah
Bukit Lain	Kel. Rantau Pulut	Taman Alam
Batu Beliung	Kel. Rantau Pulut	Taman Alam
Riam Batu Hamaung	Kel. Rantau Pulut	Taman Alam
Riam Kalokah	Kel. Rantau Pulut	Taman Alam

Lanjutan Tabel 7.5 / *Continuing Table 7.5*

Objek Wisata <i>Public Recreation</i>	Lokasi <i>Location</i>	Keterangan <i>Information</i>
(1)	(2)	(3)
Riam Lubang Patin	Kel. Rantau Pulut	Taman Alam
Riam Pambut	Kel. Rantau Pulut	Taman Alam
Riam Busi	Kel. Rantau Pulut	Taman Alam
Air Terjun Sahai	Kel. Rantau Pulut	Taman Alam
Air Terjun Pahal	Kel. Rantau Pulut	Taman Alam
Riam Gading Muda	Desa Panyumpa	Taman Alam
Riam Gading Tua	Desa Panyumpa	Taman Alam
Riam Lubang Daing	Desa Panyumpa	Taman Alam
Bukit Majak	Desa Panyumpa	Taman Alam
Riam Luang Daing	Desa Pangke	Taman Alam
Air Terjun Sahai Gantung	Desa Pangke	Taman Alam
Air Terjun Bukit Parei	Kec. Seruyan Hulu	Taman Alam
Air Terjun Sahai Gar Gara	Desa Mojang Baru	Taman Alam
Air Terjun Sahai Tujuh	Desa Mojang Baru	Taman Alam
Air Terjun Sahai Manyumbang	Desa Mojang Baru	Taman Alam
Riam Panjang	Desa Mojang Baru	Taman Alam
Riam Mahat	Desa Mojang Baru	Taman Alam
Riam Batu Mumpung	Desa Mojang Baru	Taman Alam
Riam Nusa Sapenek	Desa Mojang Baru	Taman Alam
Riam Gar Gara	Desa Mojang Baru	Taman Alam
Riam Paluh Labang	Desa Mojang Baru	Taman Alam
Riam Pauh	Desa Mojang Baru	Taman Alam
Riam Batu Klasi	Desa Mojang Baru	Taman Alam
Riam Karang Menahan	Desa Mojang Baru	Taman Alam
Riam Kajayah Baman	Desa Mojang Baru	Taman Alam

Lanjutan Tabel 7.5 / Continuing Table 7.5

Objek Wisata <i>Public Recreation</i>	Lokasi <i>Location</i>	Keterangan <i>Information</i>
(1)	(2)	(3)
Riam Kajayah	Desa Mojang Baru	Taman Alam
Riam Kaloka	Desa Manjul	Taman Alam
Riam Galung Uwei	Desa Manjul	Taman Alam
Riam Baing	Desa Manjul	Taman Alam

Sumber: Dinas Kepemudaan, Olahraga, Pariwisata, dan Kebudayaan Kabupaten Seruyan

Source: Youth, Sport, Tourism, and Culture Agency of Seruyan Regency

Tabel 7.6 Agen Travel Angkutan Darat di Kabupaten Seruyan, 2018

Table 7.6 Travel Agent in Seruyan Regency, 2018

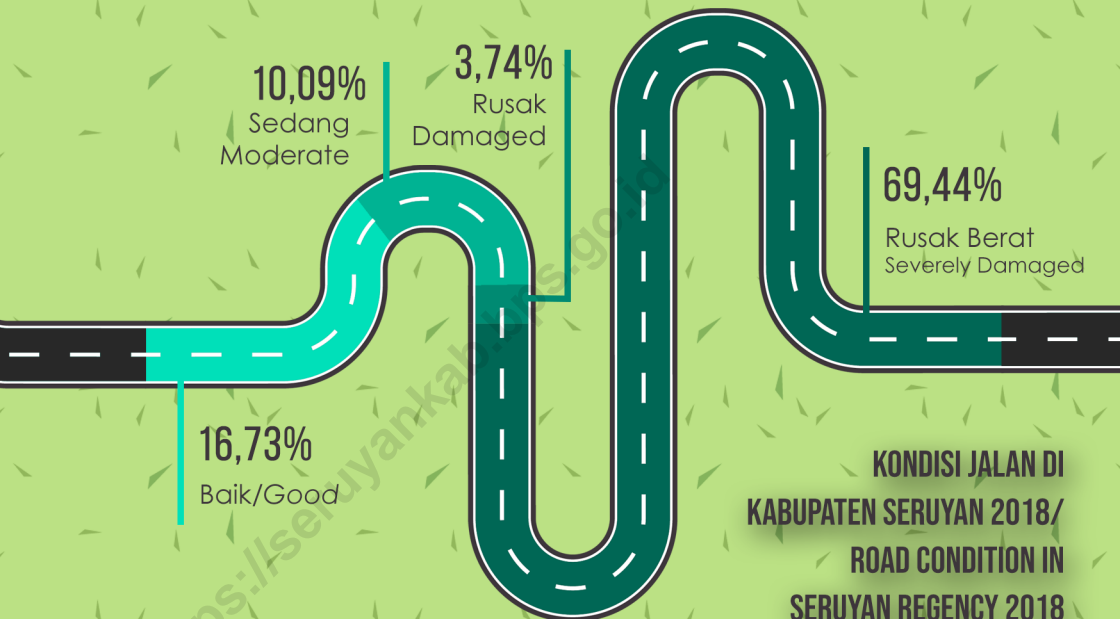
Nama Agen	Alamat	Keterangan
(1)	(2)	(3)
CV. Melati Seruyan	Jl. A.I.S. Nasution, Kuala Pembuang	Kuala Pembuang - Sampit
CV. Melati Raya Travel	Jl. Dr. Adam Malik, Kuala Pembuang	Kuala Pembuang – Sampit
PT. Perdana Travel	Jl. A.I.S. Nasution, Kuala Pembuang	Kuala Pembuang – Sampit
CV. Melati	Jl. Brigjen Katamso, Kuala Pembuang	Kuala Pembuang – Sampit
CV. Bintang Baru	Jl. Brigjen Katamso, Kuala Pembuang	Kuala Pembuang – Sampit/ Palangka Raya/ Buntok
CV Perdana Travel	Jl. A.I.S. Nasution, Kuala Pembuang	Kuala Pembuang - Sampit
CV Mentari Travel	Jl. Dr. Adam Malik, Kuala Pembuang	Kuala Pembuang – Sampit/ Palangka Raya/ Banjarmasin
PT Yessoe Travel	Jl. Jend. Sudirman, Hanau	Pangkalan Bun-Sampit- Palangka Raya-Banjar Masin
CV Logos	Jl. Jend. Sudirman, Hanau	Pangkalan Bun-Sampit- Palangka Raya-Banjar Masin
CV Agung Mulya	Jl. Jend. Sudirman, Hanau	Pangkalan Bun-Sampit- Palangka Raya-Banjar Masin
CV Asam Baru Travel	Jl. Jend. Sudirman, Hanau	Pangkalan Bun-Sampit- Palangka Raya-Banjar Masin
Dafa Travel	Jl. Jend. Sudirman, Hanau	Pangkalan Bun-Sampit- Palangka Raya-Banjar Masin

Sumber: Dinas Kepemudaan, Olahraga, Pariwisata, dan Kebudayaan Kabupaten Seruyan

Source: Youth, Sport, Tourism, and Culture Agency of Seruyan Regency

8

TRANSPORTASI DAN KOMUNIKASI
TRANSPORTATION AND COMMUNICATION



**KONDISI JALAN DI
KABUPATEN SERUYAN 2018/
ROAD CONDITION IN
SERUYAN REGENCY 2018**

**PERSENTASE DESA MENURUT KEBERADAAN SINYAL TELEPON SELULAR/
PERCENTAGE OF VILLAGES THE STRENGTH OF CELLULAR PHONE SIGNAL**



14%

SANGAT KUAT
VERY STRONG

19%

KUAT
STRONG

40%

LEMAH
WEAK

27%

TIDAK ADA SINYAL
NO SIGNAL

PENJELASAN TEKNIS

1. **Data transportasi dan komunikasi** meliputi :
 - a. Panjang Jalan
 - b. Angkutan Darat
 - c. Angkutan Laut
 - d. Angkutan Udara
 - e. Pos dan Telekomunikasi
2. **Kendaraan bermotor** adalah setiap kendaraan yang digerakkan oleh peralatan teknik yang ada pada kendaraan tersebut, biasanya digunakan untuk angkutan orang atau barang di atas jalan raya selain kendaraan yang berjalan di atas rel. Kendaraan bermotor yang dicatat adalah semua jenis kendaraan kecuali kendaraan bermotor TNI/ Polri dan Korps Diplomatik.
3. **Data panjang jalan** bersumber dari Dinas Pekerjaan Umum Kabupaten/Kota
4. **Kantor Pos** adalah pemberi pelayanan pengiriman barang, uang, dsb, dari suatu tempat ke tempat yang lain. Pengguna pelayanan biasanya diharuskan menempel perangko yang cukup pada sampul surat, kartu pos, pos wesel, warkat pos, paket dsb. Rumah pos berfungsi sama seperti kantor pos dan kantor pos pembantu, bedanya rumah pos biasanya terletak di daerah terpencil.

TECHNICAL NOTES

1. *Data on transportations and communications include:*
 - a. *Length of Road*
 - b. *Land Transport*
 - c. *Sea Transport*
 - d. *Air Transport*
 - e. *Pos and Telecommunications*
2. *Motor vehicles are any vehicle that is driven by the existing technical equipment on the vehicle, normally used to transport people or goods on the road other than vehicle that runs on the rails. Motor vehicles recorded are all types of vehicle except motor vehicles owned by TNI/police and the Diplomatic Corps.*
3. *Road length data derived from the Office of Regency/Municipality Public Works*
4. *Post office is an establishment dealing with the delivery of goods, letters, money, etc. from one place to another place. Service users usually put postage stamps on the envelope and postcard or are charged with amount of money in obtaining services such as money order, aerogramme, package post, etc. A mailing house has the same function as post office and*



auxiliary post office. It is usually located in remote areas.

5. **Telekomunikasi** adalah setiap pemancaran, pengiriman dan atau penerimaan dari setiap informasi dalam bentuk tanda-tanda, isyarat, tulisan, gambar, suara dan bunyi melalui sistem kawat, optik, radio atau sistem elektromagnetik lainnya.
5. *Telecommunication includes every transmitting, delivering and or receiving from every information of marking, signal, article, picture, sound and voice through strand or wire system, optic, radio or other electromagnetic system.*

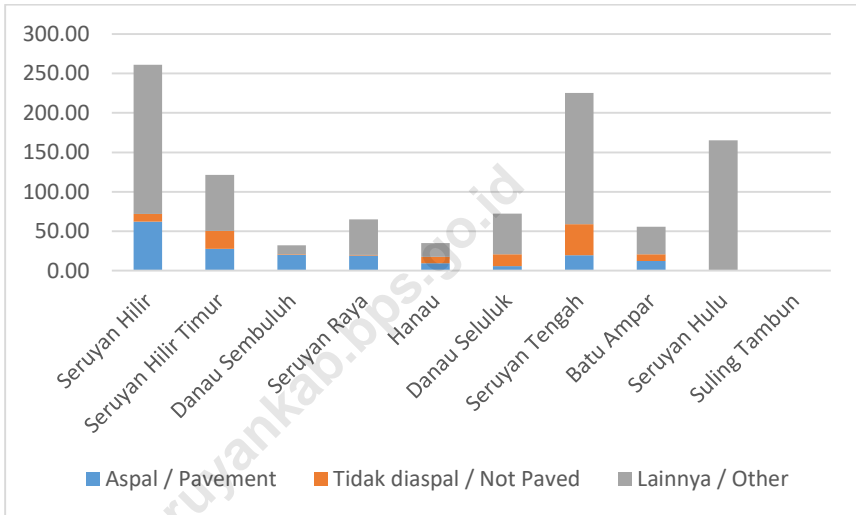
<https://seruyankab.bps.go.id>

8.1 Transportasi

8.1 Transportation

Gambar 8.1.1 Panjang Jalan menurut Kecamatan dan Jenis Permukaan Jalan di Kabupaten Seruyan, 2018

Picture 8.1.1 Length of Roads by Subdistrict and Type of Road Surface in Seruyan Regency (km), 2018



Sumber: Dinas Pekerjaan Umum dan Penataan Ruang Kabupaten Seruyan

Source: Public Work and Spatial Planning Office of Seruyan Regency

Tabel 8.1.1 Panjang Jalan Menurut Kecamatan dan Pemerintahan Yang Berwenang di Kabupaten Seruyan (Km), 2018

Table 8.1.1 Length of Roads by Subdistrict and Level of Government Responsibility in Seruyan Regency (Km), 2018

Kecamatan <i>Subdistrict</i>	Panjang Jalan / <i>Length of Roads (Km)</i>			
	Negara / <i>State</i>	Propinsi / <i>Province</i>	Kabupaten / <i>Regency</i>	Jumlah / <i>Total</i>
(1)	(2)	(3)	(4)	(5)
Seruyan Hilir	-	-	260.82	260.82
Seruyan Hilir Timur	-	31.50	121.26	152.76
Danau Sembuluh	-	-	32.24	32.24
Seruyan Raya	24.00	-	65.01	89.01
Hanau	-	-	35.00	35.00
Danau Seluluk	37.50	-	72.46	109.96
Seruyan Tengah	20.83	-	225.45	246.28
Batu Ampar	-	-	55.80	55.80
Seruyan Hulu	-	-	165.45	165.45
Suling Tambun	-	-	20.00	20.00
Jumlah / Total	82.33	31.50	1 053.48	1 167.31

Sumber: Dinas Pekerjaan Umum dan Penataan Ruang Kabupaten Seruyan

Source: Public Work and Spatial Planning Office of Seruyan Regency

Tabel 8.1.2 Panjang Jalan Menurut Kecamatan dan Jenis Permukaan Jalan di Kabupaten Seruyan (Km), 2018

Table 8.1.2 Length of Roads by Subdistrict and Type of Road Surface in Seruyan Regency (Km), 2018

Kecamatan <i>Subdistrict</i>	Panjang Jalan / <i>Length of Roads (Km)</i>			
	Aspal / <i>Pavement</i>	Tidak diaspal / <i>Not Paved</i>	Lainnya / <i>Other</i>	Jumlah / <i>Total</i>
(1)	(2)	(3)	(4)	(5)
Seruyan Hilir	62.08	9.84	188.90	260.82
Seruyan Hilir Timur	27.56	23.09	70.61	121.26
Danau Sembuluh	19.98	0.85	11.41	32.24
Seruyan Raya	19.05	0.98	44.98	65.01
Hanau	9.41	8.07	17.52	35.00
Danau Seluluk	5.70	15.23	51.53	72.46
Seruyan Tengah	19.59	39.21	166.65	255.45
Batu Ampar	12.48	8.29	35.02	55.80
Seruyan Hulu	-	0.45	165.00	165.45
Suling Tambun	-	-	20.00	20.00
Jumlah / Total	175.85	106.01	771.63	1 053.48

Sumber: Dinas Pekerjaan Umum dan Penataan Ruang Kabupaten Seruyan

Source: Public Work and Spatial Planning Office of Seruyan Regency

Tabel 8.1.3 Panjang Jalan Menurut Kecamatan dan Kondisi Jalan di Kabupaten Seruyan (Km), 2018

Table 8.1.3 Length of Roads by Subdistrict and Road Condition in Seruyan Regency (km), 2018

Kecamatan <i>Subdistrict</i>	Panjang Jalan / <i>Length of Roads (Km)</i>			
	Baik / <i>Good</i>	Sedang / <i>Moderate</i>	Rusak / <i>Damaged</i>	Rusak Berat / <i>Severely Damaged</i>
(1)	(2)	(3)	(4)	(5)
Seruyan Hilir	62.08	9.84	18.77	170.13
Seruyan Hilir Timur	27.56	23.09	2.74	67.86
Danau Sembuluh	19.98	0.85	3.12	7.50
Seruyan Raya	19.05	0.98	-	44.98
Hanau	9.41	8.07	0.27	17.25
Danau Seluluk	5.7	15.23	0.43	51.10
Seruyan Tengah	19.59	39.21	8.05	158.6
Batu Ampar	12.48	8.29	1.08	33.94
Seruyan Hulu	-	0.45	4	161
Suling Tambun	-	-	-	-
Jumlah / <i>Total</i>	175.85	106.01	39.26	729.77

Sumber: Dinas Pekerjaan Umum dan Penataan Ruang Kabupaten Seruyan

Source: Public Work and Spatial Planning Office of Seruyan Regency

Tabel 8.1.4 Kedatangan dan Pemberangkatan Angkutan Penumpang dengan Kapal Pedalaman Menurut Kantor LLASDP di Kabupaten Seruyan, 2018

Table 8.1.4 Arrival and Departure of Inland Ships Transport by LLASDP in Seruyan Regency (passenger), 2018

Bulan	Datang	Berangkat
(1)	(2)	(3)
Januari	15	96
Pebruari	30	144
Maret	50	250
April	150	298
Mei	40	90
Juni	100	152
Juli	30	77
Agustus	40	90
September	100	152
Oktober	86	157
Nopember	60	113
Desember	80	121

Sumber: Dinas Perhubungan Kabupaten Seruyan

Source: Transportation Service of Seruyan Regency

Tabel 8.1.5 Banyaknya Armada Kapal Sungai yang Terdaftar di Kabupaten Seruyan, 2014-2018

Table 8.1.5 Number of Ship Fleet Registered in Seruyan Regency, 2014-2018

Armada Kapal Sungai	2014	2015	2016	2017	2018
(1)	(2)	(3)	(4)	(5)	(6)
Speed Boat	30	30	25	30	30
Long Boat	12	12	10	10	10
Fery Penyeberangan	13	13	16	10	10
Bus Air	-	-	-	-	-
Motor Getek	6	6	6	-	-
Truk Air	-	-	-	-	-

Sumber: Dinas Perhubungan Kabupaten Seruyan

Source: Transportation Service of Seruyan Regency

Tabel 8.1.6 Banyaknya Kunjungan Kapal dan Bongkar Muat Barang (Laut) Di Pelabuhan Kuala Pembuang, 2018

Table 8.1.6 Number of Ship and Unloading / Loading of Cargo (Sea) in Kuala Pembuang Port (Sea), 2018

Bulan Month	Kapal / Ship (unit)		Bongkar / Unloading (ton / m3)		Muat / Loading (ton / m3)	
	DN	LN	DN	LN	DN	LN
(1)	(2)	(3)	(4)	(5)	(6)	(7)
Januari	...	-	407	-	6 393	-
Pebruari	...	-	593	-	9 254	-
Maret	...	-	918	-	4 333	-
April	...	-	3 806	-	3 645	-
Mei	...	-	3 636	-	77	-
Juni	...	-	3 504	-	2 489	-
Juli	...	-	12 678	-	68	-
Agustus	...	-	8 111	-	93	-
September	...	-	10 428	-	87	-
Oktober	...	-	2 985	-	196	-
Nopember	...	-	7 952	-	8 537	-
Desember	...	-	583	-	131	-
Jumlah /Total 2018	...	-	55 601	-	35 303	-
2017	153	-	20 901	-	11 453	-
2016	192	-	25 043	-	1 220	-
2015	175	-	21 601	-	3 725	-
2014	190	-	23 363	-	807	-

Sumber: Kantor Unit Penyelenggara Pelabuhan Kelas III Teluk Segintung

Source: Office of Port Class III Segintung Port Operator Unit

Keterangan/ Note: DN (Dalam Negeri/ Domestic)/ LN (Luar Negeri/ International)

Tabel 8.1.7 Lalu Lintas Kapal Penumpang (Laut) Di Pelabuhan Kuala Pembuang, 2018*Table 8.1.7 Traffic of Passenger Ship (Sea) in Kuala Pembuang Port, 2018*

Bulan / Month	Kapal/ (Unit)		Penumpang / Passenger (Orang/Person)	
	Datang Debarkasi	Berangkat Embarkasi	Datang Debarkasi	Berangkat Embarkasi
(1)	(2)	(3)	(5)	(6)
Januari	-	-	-	-
Februari	1	1	-	-
Maret	1	1	10	-
April	1	1	2	-
Mei	2	2	23	17
Juni	-	-	-	-
Juli	1	1	5	-
Agustus	2	2	-	-
September	1	1	-	-
Oktober	-	-	-	-
Nopember	1	1	-	-
Desember	-	-	-	-
Jumlah 2018	10	10	41	17
2017	153	153	-	66
2016	11	11	2	76
2015	7	7	7	81
2014	-	-	-	-

Sumber: Kantor Unit Penyelenggara Pelabuhan Kelas III Teluk Segintung

Source: Office of Port Class III Segintung Port Operator Unit

Tabel 8.1.8 Realisasi Volume Bongkar Muat Barang per Tahun dari Pelabuhan Kuala Pembuang, 2011-2018

Table 8.1.8 Realitation of Volume and Export Value per Year from Kuala Pembuang Port, 2011 - 2018

T a h u n <i>Year</i>	V o l u m e (Ton)	
	Bongkar <i>Unloading</i>	Muat <i>Load</i>
(1)	(2)	(3)
2011	50 431	1 192
2012	73 032	767
2013	47 981	727
2014	23 363	817
2015	21 601	3 725
2016	25 043	1 220
2017	20 901	11 453
2018	55601	35303

Sumber: Kantor Unit Penyelenggara Pelabuhan Kelas III Teluk Segintung

Source: Office of Port Class III Segintung Port Operator Unit

8.2 Pos dan Telekomunikasi 8.2 Post and Telecommunication

Tabel 8.2.1 Jumlah Kantor Pos Pembantu Menurut Kecamatan di Kabupaten Seruyan, 2017-2018

Table 8.2.1 Number of Auxiliary Post office by Subdistrict in Seruyan Regency, 2017-2018

Kecamatan Subdistrict		2017	2018
(1)		(2)	(3)
1	Seruyan Hilir	1	1
2	Seruyan Hilir Timur	-	-
3	Danau Sembuluh	-	-
4	Seruyan Raya	-	-
5	Hanau	1	1
6	Danau Seluluk	-	-
7	Seruyan Tengah	-	-
8	Batu Ampar	-	-
9	Seruyan Hulu	-	-
10	Suling Tambun	-	-
Jumlah/Total		2	2

Sumber: PT. Pos Indonesia Cabang Kuala Pembuang

Source: Indonesian Post Company of Kuala Pembuang Branch

Tabel 8.2.2 Lalu Lintas Pos dan Giro di Kabupaten Seruyan 2016-2018*Table 8.2.2 Traffics of Indonesian Post and Giro in Seruyan Regency, 2016-2018*

Uraian	Satuan	Tahun		
		2016	2017	2018
(1)	(2)	(3)	(4)	(4)
I Surat Pos				
a. Dalam Negeri				
- Biasa	Lembar	2 810	2 651	2 443
-Tercatat	Lembar	-	-	-
-Kilat Biasa	Lembar	-	-	-
-Kilat Khusus	Lembar	28 660	29 861	28 765
-Kilat Tercatat	Lembar	-	-	-
-Facsimile	Lembar	-	-	-
b. Luar Negeri		-	-	-
-Biasa	Lembar	-	-	-
-Tercatat	Lembar	170	151	261
II Paket Pos				
a. Dalam Negeri	Kg	9 716	8 886	9 035
b. Luar Negeri	Kg	-	-	-
III Wesel Pos				
a. Dikirim	Juta Rp	6 580	5 665	4 964
b. Dibayar	Juta Rp	2 395	2 321	2 495

Sumber: PT. Pos Indonesia Cabang Kuala Pembuang

Source: Indonesian Post Company of Kuala Pembuang Branch

Tabel 8.2.3 Banyaknya Desa/Kelurahan menurut Keberadaan *Base Transceiver Statition* (BTS), Sinyal Telepon Seluler, dan Sinyal Internet GSM atau CDMA dan Kecamatan di Kabupaten Seruyan, 2018

Table 8.2.3 Number of Villages/Subdistrict by Existence of Base Transceiver Station (BTS), Cellular Phone Signal, and GSM or CDMA Internet Signal and Subdistrict in Seruyan Regency, 2018

Kecamatan <i>Subdistrict</i>	Keberadaan BTS <i>The Existence of BTS</i>		Keberadaan Sinyal Telepon Seluler <i>The Strength of Cellular Phone Signal</i>			
	Ada <i>Exist</i>	Tidak Ada <i>Not Exist</i>	Sangat Kuat <i>Very Strong</i>	Kuat <i>Strong</i>	Lemah <i>Weak</i>	Tidak Ada Sinyal <i>No Signal</i>
(1)	(2)	(3)	(4)	(5)	(6)	(7)
Seruyan Hilir	5	5	4	1	4	1
Seruyan Hilir Timur	3	3	1	3	2	-
Danau Sembuluh	4	4	-	3	5	-
Seruyan Raya	3	2	2	-	3	-
Hanau	2	5	1	1	5	-
Danau Seluluk	2	4	-	3	3	-
Seruyan Tengah	7	13	6	3	9	2
Batu Ampar	4	5	-	5	4	-
Seruyan Hulu	1	19	-	-	5	15
Suling Tambun	-	9	-	-	-	9
Seruyan	31	69	14	19	40	27

Lanjutan Tabel 8.2.3/ *Continued Table 8.2.3*

Kecamatan <i>Subdistrict</i>	Sinyal Internet GSM atau CDMA <i>GSM or CDMA Internet Signal</i>			
	4G/LTE	3G/H/H+	2G/E/GPRS	Tidak Ada Sinyal Internet <i>No Internet Signal</i>
(1)	(8)	(8)	(10)	(11)
Seruyan Hilir	2	3	4	-
Seruyan Hilir Timur	-	2	3	1
Danau Sembuluh	-	3	5	-
Seruyan Raya	2	-	2	1
Hanau	2	-	3	2
Danau Seluluk	-	4	2	-
Seruyan Tengah	4	1	11	2
Batu Ampar	1	4	4	-
Seruyan Hulu	-	-	3	2
Suling Tambun	-	-	-	-
Seruyan	11	17	37	8

Sumber: BPS, Pendataan Potensi Desa (Podes)

Source: BPS-Statistics Indonesia, Village Potential Data Collection

Tabel 8.2.4 Data Menara Komunikasi menurut Kecamatan di Kabupaten Seruyan, 2018

Table 8.2.4 Statistic of Indonesian Telecommunication Company Customers by Subdistrict in Seruyan Regency, 8

Menara Komunikasi	Seruyan Hilir	Seruyan Hilir Timur	Danau Sembuluh	Seruyan Raya	Hanau
(1)	(2)	(3)	(4)	(5)	(6)
TELKOMSEL	15	3	3	2	1
INDOSAT	1	2	5	1	7
EXCELCOMINDO	1	-	-	-	4
SATELINDO	-	-	-	-	-
BAKRIE	-	-	-	-	-
TELEVISI	-	-	-	-	-
RADIO	-	-	-	-	-
NTS (AXIS)	-	-	-	-	-
SMART	-	-	-	-	-
TELKOM	1	1	-	-	-
Total 2018	18	6	8	4	13
2017	15	6	8	4	13
2016	15	6	8	4	13
2015	13	5	8	4	13

Lanjutan Tabel 8.2.4/ *Continued Tabel 8.2.4*

Menara Komunikasi	Danau Seluluk	Seruyan Tengah	Batu Ampar	Seruyan Hulu	Suling Tambun
(7)	(8)	(9)	(10)	(11)	(12)
TELKOMSEL	2	4	2	2	-
INDOSAT	5	2	-	1	1
EXCELCOMINDO	1	8	2	-	-
SATELINDO	-	-	-	-	-
BAKRIE	-	-	-	-	-
TELEVISI	-	-	-	-	-
RADIO	-	-	-	-	-
NTS (AXIS)	-	-	-	-	-
SMART	-	-	-	-	-
TELKOM	-	-	-	-	-
Total 2018	9	14	4	3	1
2017	9	14	4	3	1
2016	9	14	4	3	1
2015	9	14	4	3	1

Sumber: Dinas Komunikasi, Informatika, dan Statistik Kabupaten Seruyan

Source: Communication, Informatics, and Statistics Services of Seruyan Regency

9

PERBANKAN DAN KOPERASI
BANKING AND COOPERATIVE



Bank di Seruyan /
bank in Seruyan

7

268

koperasi di Seruyan
*/ cooperative
in Seruyan*





PENJELASAN TEKNIS

1. **Data keuangan daerah** yang disajikan meliputi data anggaran pendapatan dan belanja daerah (APBD) yang bersumber dari Dinas Pendapatan Daerah.
2. **Data statistik penanaman modal** yang disetujui pemerintah terdiri dari Penanaman Modal Asing (PMA) dan Penanaman Modal Dalam Negeri (PMDN) bersumber dari Badan Penanaman Modal Daerah (BPMD). Data mengenai realisasi investasi penanaman modal tidak termasuk sektor minyak, asuransi dan perbankan. Data telah memperhatikan perubahan investasi yang beralih status dan juga pengurangan investasi yang dicabut izin usahanya.
3. **Kantor bank** terdiri dari Kantor Cabang (KC), Kantor Cabang Pembantu (KCP), dan kantor di bawah KCP.
4. **Harga eceran beras** diolah dari survei mingguan di beberapa kota. Karena beragamnya kualitas beras di masing-masing kota, maka harga yang disajikan adalah harga beras tertimbang.
5. **Pengumpulan data harga produsen** dilakukan melalui wawancara langsung kepada petani dengan Daftar HP-2, sedangkan pengumpulan data harga eceran

TECHNICAL NOTES

1. **Data of regional finance** published included revenue and expenditure government budget sourced from Regional Revenue Service.
2. **Statistical data of government approved investments** consist of Foreign Investment and Domestic Investment sourced from the Regional Investment Board (BPMD). Data on investment realization are excluding oil, insurance and banking sector. The data have noticed the change in investment that switch the status and also reduced the investment that the license has been revoked.
3. **Office of the bank** consists of Branch Office (KC), Sub branch Office (KCP), and offices under the KCP
4. **Retail prices of rice** are processed from weekly survey in several cities. Due to the diversity of rice quality in each city, the prices presented are weighted price of rice.
5. **Producer price data collection** is carried out through direct interviews to farmers with HP-2 questionnaire, while rural retail price data collection (consumers) are



pedesaan (konsumen) adalah wawancara dengan para pedagang di pasar kecamatan yang terpilih sebagai sampel dengan Daftar HP-1. Semua kegiatan pencacahan harga dilakukan oleh Koordinator Statistik Kecamatan (KSK).

interviews with traders in the market sub Subdistrict which was selected as a sample by using HP- 1 questionnaire. All prices enumeration activities, conducted by Sub Subdistrict Statistical Coordinator (KSK).

<https://seruyankab.bps.go.id>

9.1 Perbankan

9.1 Banking

Tabel 9.1.1 Jumlah Bank yang Beroperasi di Kabupaten Seruyan, 2018

Table 9.1.1 Number of Bank in Seruyan Regency, 2018

Kecamatan <i>Subdistrict</i>	Nama Bank <i>Bank Name</i>	Lokasi <i>Located</i>	Jumlah <i>Number</i>
(1)	(2)	(3)	(4)
Seruyan Hilir	• Unit PT. B R I (Persero)	Kuala Pembuang	1
	• Cabang B P D (Bank Pembangunan Kalteng)	Kuala Pembuang	1
	• PT. Bank Mandiri (Persero) Tbk	Kuala Pembuang	1
	• Unit PT. B N I (Persero)	Kuala Pembuang	1
Seruyan Hilir Timur	-	-	-
Danau Sembuluh	-	-	-
H a n a u	• Unit PT. B R I (Persero)	Pembuang Hulu	1
	• Cabang B P D (Bank Pembangunan Kalteng)	Pembuang Hulu	1
Danau Seluluk	-	-	-
Seruyan Tengah	• Cabang B P D (Bank Pembangunan Kalteng)	Rantau Pulut	1
Batu Ampar	-	-	-
Seruyan Hulu	-	-	-
Suling Tambun	-	-	-
Jumlah / Total 2018			7

Sumber: Kantor Perwakilan Bank Indonesia Provinsi Kalimantan Tengah

Source: Bank Indonesia Regional Office Province of Kalimantan Tengah

Tabel 9.1.2 Kegiatan Perbankan Pada PT. BPD Kalteng di Kabupaten Seruyan (Juta Rp), 2017-2018

Table 9.1.2 Bank Activities on BPD Kalteng in Seruyan Regency Branch, 2017-2018 (million Rp)

Jenis Jasa <i>Kind of Services</i>	Nilai/ Value	
	2017	2018
(1)	(2)	(3)
Giro	224 151	112 753
KU Masuk	-	-
KU Keluar	152 705	-

Sumber: BPD Kalteng Cabang Kuala Pembuang dan Pembuang Hulu

Source: BPD Kalteng of Kuala Pembuang and Pembuang Hulu

Tabel 9.1.3 Jumlah Debitur dan Nilai Kredit Menurut Jenis Kredit Pada BPD Kalteng di Kabupaten Seruyan (Juta Rp), 2017-2018

Table 9.1.3 Number of Debitor and Value of Credit by Kind of Credit at BPD Kalteng in Seruyan Regency, 2017-2018

Jenis Kredit <i>Kind of Credits</i>	2017		2018	
	Jumlah Debitur <i>Number of Debitor</i>	Nilai Kredit <i>Value of Credits (million Rp)</i>	Jumlah Debitur <i>Number of Debitor</i>	Nilai Kredit <i>Value of Credits (million Rp)</i>
(1)	(2)	(3)	(4)	(5)
1. KUK Investasi	31	4 210.25	24	3 125.00
2. KUK Modal Kerja	382	48 430.11	381	43 400.00
3. KUK Lainnya	-	-	-	-
4. Non KUK Investasi	-	-	-	-
5. Non KUK MK	-	-	-	-
6. Non KUK Lainnya	1 770	153 984.23	1 790	183 528.00

Sumber: BPD Kalteng Cabang Kuala Pembuang dan Pembuang Hulu

Source: BPD Kalteng of Kuala Pembuang and Pembuang Hulu

Tabel 9.1.4 Jumlah Debitur dan Nilai Kredit Menurut Sektor Ekonomi Pada BPD Kalteng di Kabupaten Seruyan, 2017-2018

Table 9.1.4 Number of Debitor and Value of Credit by Kind of Credit at BPD Kalteng in Seruyan Regency, 2017-2018

Sektor Ekonomi	2017		2018	
	Jumlah Debitur	Nilai Kredit	Jumlah Debitur	Nilai Kredit
<i>Economic Sector</i>	<i>Number of Debitor</i>	<i>Value of Credits (million Rp)</i>	<i>Number of Debitor</i>	<i>Value of Credits (million Rp)</i>
(1)	(2)	(3)	(4)	(5)
1. Pertanian	145	18 275.27	157	18 278.19
2. Perdagangan	183	20 673.91	159	17 384.32
3. Industri	8	1 063.55	6	718.29
4. Jasa	48	6 349.72	41	5 436.39
5. Lainnya	1 816	44 474.31	1 832	36 462.33

Sumber: BPD Kalteng Cabang Kuala Pembuang dan Pembuang Hulu

Source: BPD Kalteng of Kuala Pembuang and Pembuang Hulu

Tabel 9.1.5 Jumlah Barang Jaminan Yang Diterima Menurut Bulan dan Golongan Pada Pegadaian Cabang Kuala Pembuang, Seruyan, 2018

Table 9.1.5 Number of Guarantee Goods that were Received Month and Groups at Pawn House of Kuala Pembuang, 2018

	Bulan / Month	Golongan A / Group A			Golongan / Groups			Jumlah/ Total
		Kain	Lain nya	Jumlah	B	C	D	
		Clot hes	Othe rs	Total				
(1)	(2)	(3)	(4)	(5)	(6)	(7)	(8)	
1	Januari/ Jan	-	4	4	61	17	2	84
2	Pebruari/ Feb	-	4	4	125	31	5	165
3	Maret/ March	-	15	15	150	32	14	211
4	April/ April	-	10	10	117	35	25	187
5	Mei/ May	-	10	10	122	44	11	187
6	Juni/June	-	12	12	130	60	12	214
7	Juli/ July	-	13	13	125	50	14	202
8	Agustus/ Aug	-	10	10	129	35	19	193
9	Septem./Sept	-	15	15	132	30	22	199
10	Oktober/ Oct	-	12	12	128	40	20	200
11	Nopem./ Nov	-	10	10	155	50	21	236
12	Desem./Dec	-	9	9	120	51	19	199
	Jumah	-	124	124	1 494	475	184	2 277

Sumber: Perum Pegadaian Cabang Kuala Pembuang

Source: Pawn House Company of Kuala Pembuang Branch

Tabel 9.1.6 Nilai Barang Jaminan Yang Diterima Menurut Bulan dan Golongan Pada Pegadaian Cabang Kuala Pembuang, 2018 (000 Rp)

Table 9.1.6 Value of Guarantee Goods that were Received Month and Groups at Pawn House of Kuala Pembuang, 2018 (000 Rp)

Bulan Month	Golongan A			Golongan			Jumlah / Total
	Group A			Groups			
	Kain Clothes	Lain- nya Others	Jum- lah To-tal	B	C	D	
(1)	(2)	(3)	(4)	(5)	(6)	(7)	(8)
Januari	530 450
Pebruari	520 125
Maret	531 000
April	545 000
Mei	600 000
Juni	595 000
Juli	520 000
Agustus	500 137
Septem.	515 635
Oktober	510 027
Nopem.	506 758
Desem.
Jumlah Total	6 383 953

Sumber: Perum Pegadaian Cabang Kuala Pembuang

Source: Pawn House Company of Kuala Pembuang Branch

9.2 Koperasi

9.2 Cooperative

Tabel 9.2.1 Banyaknya Koperasi Aktif dan Tidak Aktif Menurut Kecamatan di Kabupaten Seruyan, 2018

Table 9.2.1 Number of Active and Non Active Cooperation by Subdistrict in Seruyan Regency, 2018

Kecamatan	Aktif	Tidak Aktif	Jumlah
(1)	(2)	(3)	(4)
010. Seruyan Hilir	63	9	72
011. Seruyan Hilir Timur	10	2	12
020. Danau Sembuluh	28	5	33
021. Seruyan Raya	22	3	25
030. Hanau	24	4	28
031. Danau Seluluk	31	3	34
040. Seruyan Tengah	27	9	36
041. Batu Ampar	9	-	9
050. Seruyan Hulu	10	1	11
051. Suling Tambun	8	-	8
Seruyan 2018	232	36	268
2017	233	35	268
2016	230	52	282

Sumber: Dinas Koperasi, Usaha Kecil dan Menengah, Perindustrian, dan Perdagangan Kab Seruyan

Source: Cooperation, UMKM Representative, Industrial, and Trade Service Seruyan Regency

Tabel 9.2.2 Perkembangan KUD dan Non KUD Menurut Kecamatan di Kabupaten Seruyan, 2018

Table 9.2.2 Growth of Village Unit Cooperation and Non Village Unit Cooperation by Subdistrict in Seruyan Regency, 2018

Kecamatan	KUD	Non KUD	Jumlah
(1)	(2)	(3)	(4)
010. Seruyan Hilir	3	69	72
011. Seruyan Hilir Timur	4	8	12
020. Danau Sembuluh	1	32	33
021. Seruyan Raya	1	24	25
030. Hanau	–	28	28
031. Danau Seluluk	1	33	33
040. Seruyan Tengah	8	28	28
041. Batu Ampar	–	9	9
050. Seruyan Hulu	1	10	11
051. Suling Tambun	–	8	8
Seruyan 2018	19	249	268
2017	19	249	268
2016	19	263	282
2015	19	249	268

Sumber: Dinas Koperasi, Usaha Kecil dan Menengah, Perindustrian, dan Perdagangan Kab Seruyan

Source: Cooperation, UMKM Representative, Industrial, and Trade Service Seruyan Regency

Tabel 9.2.3 Jumlah Anggota KUD dan Non KUD Menurut Kecamatan di Kabupaten Seruyan, 2018

Table 9.2.3 Number of Cooperation and Village Unit Cooperation Member by Subdistrict in Seruyan Regency, 2018

Kecamatan	Jumlah Anggota (orang)		Jumlah
	KUD	Non KUD	
(1)	(2)	(3)	(4)
010. Seruyan Hilir	310	5 683	5 993
011. Seruyan Hilir Timur	478	1 393	1 871
020. Danau Sembuluh	33	2 358	2 391
021. Seruyan Raya	207	2 879	3 086
030. Hanau	-	2 047	2 047
031. Danau Seluluk	100	4 206	4 206
040. Seruyan Tengah	961	4 915	4 915
041. Batu Ampar	-	1 527	1 527
050. Seruyan Hulu	102	604	706
051. Suling Tambun	-	265	265
Seruyan 2018	2 191	25 877	28 086
2017	2 175	24 527	26 702
2016	2 175	24 959	27 134
2015	2 175	23 989	26 164

Sumber: Dinas Koperasi, Usaha Kecil dan Menengah, Perindustrian, dan Perdagangan Kab Seruyan

Source: Cooperation, UMKM Representative, Industrial, and Trade Service Seruyan Regency

Tabel 9.2.4 Modal, Volume, dan SHU Koperasi Menurut Kecamatan di Kabupaten Seruyan (Juta Rp), 2018*Table 9.2.4 Invested, Volume, and Profit of Cooperation (Million Rp), 2018*

Kecamatan	Modal		Volume Usaha	SHU
	Sendiri	Luar		
(1)	(2)	(3)	(4)	(5)
010. Seruyan Hilir	7 879.04	1 129.52	11 195.52	1 769.62
011. Seruyan Hilir Timur	452.15	121.00	368.82	21.65
020. Danau Sembuluh	694.38	6.50	437.64	44.97
021. Seruyan Raya	1 509.73	492.33	1 905.22	339.59
030. Hanau	460.89	229.00	613.37	179.83
031. Danau Seluluk	854.46	21.00	877.75	27.98
040. Seruyan Tengah	986.39	81 047.06	617.13	737.44
041. Batu Ampar	341.48	-	93.65	5.21
050. Seruyan Hulu	124.54	-	396.80	21.00
051. Suling Tambun	72.96	-	165.58	6.97
Jumlah/ Total 2018	13 349.13	83 046.42	16 671.49	3 154.26
2017	12 923.65	2 041.19	16 040.79	2 756.02
2016	12 039.07	1 841.96	15 052.28	1 876.66
2015	10 159.73	1 841.96	10 173.33	1 339.20

Sumber: Dinas Koperasi, Usaha Kecil dan Menengah, Perindustrian, dan Perdagangan Kab Seruyan

Source: Cooperation, UMKM Representative, Industrial, and Trade Service Seruyan Regency

10

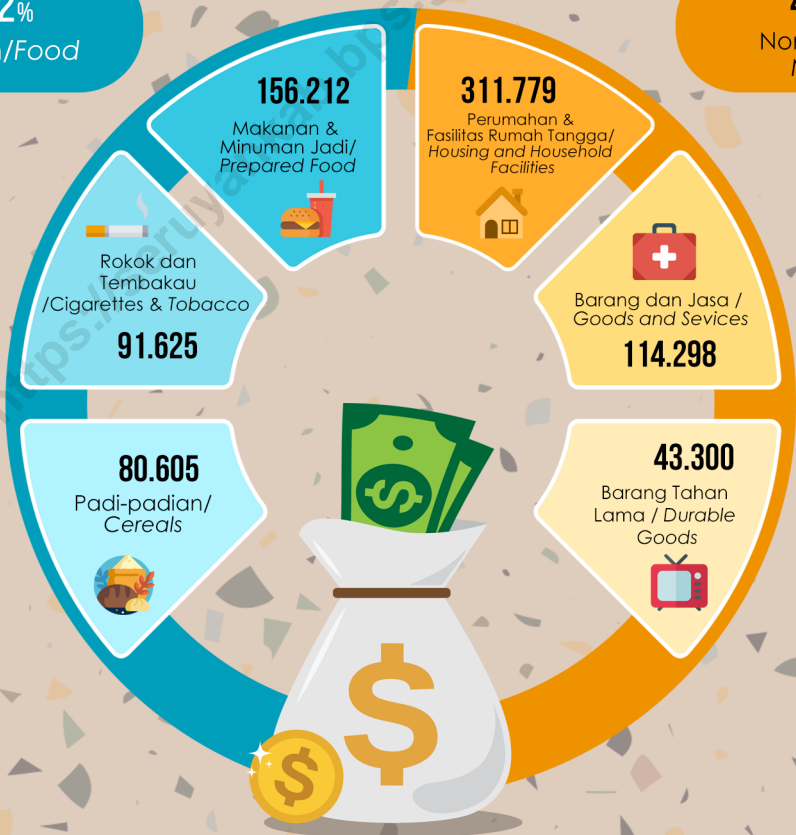
PENGELUARAN PENDUDUK DAN KONSUMSI MAKANAN *EXPENDITURE AND CONSUMPTION*



Pengeluaran Rata-rata Per Kapita Sebulan Menurut Kelompok Barang Makanan dan Bukan Makanan Terbanyak di Kabupaten Seruyan 2018/ (Rp)
The Biggest Average Expenditure Per Capita Per Group Food and Non-Food Goods in Seruyan Regency 2018 (Rp)

52,72%
Makanan/Food

47,28%
Non Makanan/
Non Food



PENJELASAN TEKNIS

TECHNICAL NOTES

- | | |
|--|--|
| <p>1. Data pengeluaran dan konsumsi penduduk menurut kelompok barang diperoleh dari Survei Sosial Ekonomi (Susenas). Pada tahun 2017 Susenas dilaksanakan secara semester.</p> | <p>1. <i>Expenditure and Consumption Data of Population by Commodity groups</i> are obtained from the Social Economy Survey (SUSENAS) At 2017 Susenas implemented in half year.</p> |
| <p>2. Data konsumsi/ pengeluaran rumah tangga yang dikumpulkan pada Susenas 2017 dibagi menjadi dua kelompok yaitu konsumsi makanan dan bukan makanan</p> | <p>2. <i>Data consumption/ expenditure of households</i> that is collected on Susenas 2017 is divided into two groups namely consumption of food and non-food.</p> |
| <p>3. Konsumsi/ pengeluaran makanan dirinci menjadi 236 komoditi, masing-masing dikumpulkan data kuantitas dan nilainya.</p> | <p>3. <i>Consumption/ Expenditure of food</i> are specified into 236 commodities, which each commodity is collected the quantities and its value.</p> |
| <p>4. Untuk konsumsi bukan makanan pada umumnya yang dikumpulkan hanya data nilainya, kecuali untuk beberapa jenis pengeluaran tertentu, seperti penggunaan listrik, air, gas, dan bahan bakar minyak (bbm) yang dikumpulkan kuantitasnya</p> | <p>4. For <i>non-food consumption</i>, generally data collected are only values, except for some specific types of expenditure, such as the use of electricity, water, gas, and fuel oil (BBM), collected quantity.</p> |

Tabel 10.1 Persentase Penduduk Menurut Golongan Pengeluaran per Kapita Sebulan di Kabupaten Seruyan, 2018

Table 10.1 Percentage of Population by Average Expenditure Per Capita per Month in Seruyan Regency, 2018

Golongan Pengeluaran <i>Expenditure Class</i> (rupiah)	Persentase Penduduk <i>Percentage of Population</i>
(1)	(2)
< 150 000	0,00
150 000–199 999	0,00
200 000–299 999	0,00
300 000–499 999	6,33
500 000–749 999	19,83
750 000–999 999	17,99
1 000 000–1 499 999	36,00
1 500 000+	19,86

Sumber: BPS, Survei Sosial Ekonomi Nasional (Susenas) Maret 2018

Source: BPS–Statistics Indonesia, National Socioeconomic Survey March 2018

Tabel 10.2 Persentase Pengeluaran Rata-rata Per Kapita Sebulan Menurut Kelompok Barang Makanan di Kabupaten Seruyan (Rupiah), 2018

Table 10.2 Percentage of Average Expenditure per Capita a Month Group of Food in Seruyan Regency (Rupiahs), 2018

Jenis Pengeluaran/ Kind of Expenditure	Pengeluaran Rata-rata Per Kapita Average Expenditure Per Capita (Rp)	Persentase Percentage (%)
(1)	(2)	(3)
Makanan/Foods		
1. Padi-padian	80 605	12,67
2. Umbi-umbian	3 520	0,55
3. Ikan	72 049	11,33
4. Daging	31 532	4,96
5. Telur dan Susu	43 232	6,80
6. Sayur-sayuran	52 910	8,32
7. Kacang-kacangan	10 738	1,69
8. Buah-buahan	19 856	3,12
9. Minyak dan Kelapa	17 290	2,72
10. Bahan Minuman	21 955	3,45
11. Bumbu-bumbuan	18 832	2,96
12. Bahan Makanan Lainnya	15 815	2,49
13. Makanan dan minuman jadi	156 212	24,56
14. Rokok dan Tembakau	91 625	14,40
Total Makanan/ Foods	636 171	52,72

Sumber: BPS, Survei Sosial Ekonomi Nasional (Susenas) Maret 2018

Source: BPS-Statistics Indonesia, National Socioeconomic Survey March 2018

Tabel 10.3 Persentase Pengeluaran Rata-rata Per Kapita Sebulan Menurut Kelompok Barang Bukan Makanan di Kabupaten Seruyan (Rupiah), 2018

Table 10.3 Percentage Average Expenditure Per Capita a Month Group of non Food in Seruyan Regency (Rupiahs), 2018

Jenis Pengeluaran/ Kind of Expenditure	Pengeluaran Rata-rata Per Kapita Average Expenditure Per Capita (Rp)	Persentase Percentage (%)
(1)	(2)	(3)
Non Makanan/ NonFoods		
1. Perumahan dan Fasilitas Rumah Tangga	311 779	54,65
2. Aneka Barang dan Jasa	114 298	20,04
3. Pakaian, Alas Kaki, dan Tutup Kepala	32 867	5,76
4. Barang Tahan Lama	43 300	7,59
5. Pajak, Pungutan, dan Asuransi	38 691	6,78
6. Keperluan Pesta dan Upacara/Kenduri	29 536	5,18
Total Bukan Makanan/ NonFoods	570 471	47,28

Sumber: BPS, Survei Sosial Ekonomi Nasional (Susenas) Maret 2018

Source: BPS-Statistics Indonesia, National Socioeconomic Survey March 2018

Tabel 10.4 Pengeluaran Rata-Rata per Kapita Sebulan Menurut Kelompok Barang Makanan Di Kabupaten Seruyan, 2018

Table 10.4 Average Expenditure per Capita a Month Group of Foods in Seruyan Regency, 2018

Jenis Pengeluaran/ Kind of Expenditure	Pengeluaran Perkapita				
	<150 000	150 000	200 000	300 000	500 000
	-	-	-	-	-
(1)	(2)	(3)	(4)	(5)	(6)
Makanan/ Foods					
1. Padi-padian	-	-	-	43 770	61 655
2. Umbi-umbian	-	-	-	1 857	2 710
3. Ikan	-	-	-	40 876	47 064
4. Daging	-	-	-	4 045	15 768
5. Telur dan Susu	-	-	-	23 959	26 137
6. Sayur-sayuran	-	-	-	20 068	30 702
7. Kacang-kacangan	-	-	-	4 507	5 534
8. Buah-buahan	-	-	-	6 898	8 671
9. Minyak dan Kelapa	-	-	-	11 361	10 976
10. Bahan Minuman	-	-	-	10 633	15 488
11. Bumbu-bumbuan	-	-	-	12 009	12 321
12. Bahan Makanan Lainnya	-	-	-	4 117	9 633
13. Makanan & minuman jadi	-	-	-	75 520	86 454
14. Rokok dan Tembakau	-	-	-	30 262	46 441
Total Makanan/ Foods	-	-	-	289 882	379 554

Lanjutan Tabel 10.4/ *Continuing Table 10.4*

Jenis Pengeluaran/ <i>Kind of Expenditure</i>	Pengeluaran Rata-rata Perkapita			
	750 000 – 999 999	1 000 000 – 1 499 999	>1 500 000	Rata-Rata
(1)	(7)	(8)	(9)	(10)
Makanan/ Foods				
1. Padi-padian	71 278	86 937	108 234	80 605
2. Umbi-umbian	3 247	3 587	4 985	3 520
3. Ikan	52 763	76 147	116 968	72 049
4. Daging	24 788	36 805	52 579	31 532
5. Telur dan Susu	39 273	47 104	63 008	43 232
6. Sayur-sayuran	45 502	58 268	82 550	52 910
7. Kacang-kacangan	9 703	12 166	16 271	10 738
8. Buah-buahan	12 371	19 795	42 042	19 856
9. Minyak dan Kelapa	13 902	19 394	24 738	17 290
10. Bahan Minuman	17 822	22 495	34 786	21 955
11. Bumbu-bumbuan	14 333	20 674	28 243	18 832
12. Bahan Makanan Lainnya	13 061	17 160	25 774	15 815
13. Makanan & minuman jadi	125 198	154 445	282 869	156 212
14. Rokok dan Tembakau	75 996	88 359	176 366	91 625
Total Makanan / Foods	519 238	663 334	1 059 415	636 171

Sumber: BPS, Survei Sosial Ekonomi Nasional (Susenas) Maret 2018

Source: BPS-Statistics Indonesia, National Socioeconomic Survey March 2018

Tabel 10.5 Pengeluaran Rata-Rata Per Kapita Sebulan Menurut Kelompok Barang Bukan Makanan di Kabupaten Seruyan, 2018

Table 10.5 Average Expenditure Per Capita a Month Group of NonFoods in Seruyan Regency, 2018

Jenis Pengeluaran/ Kind of Expenditure	Pengeluaran Rata-rata Perkapita				
	<150 000	150 000 199 999	200 000 299 999	300 000 499 999	500 000 – 749 999
(1)	(2)	(3)	(4)	(5)	(6)
Non Makanan/ Non Foods					
1. Perumahan dan Fasilitas Rumah Tangga	-	-	-	81 800	164 052
2. Aneka Barang dan Jasa	-	-	-	31 004	62 793
3. Pakaian, Alas Kaki, dan Tutup Kepala	-	-	-	7 463	12 036
4. Barang Tahan Lama	-	-	-	7 256	8 088
5. Pajak, Pungutan, dan Asuransi	-	-	-	9 061	16 035
6. Keperluan Pesta dan Upacara/Kenduri	-	-	-	1 434	4 013
Total Bukan Makanan/ Non Foods	-	-	-	138 017	264 017

Lanjutan Tabel/ *Continued Tabel* 10.5

Jenis Pengeluaran/ <i>Kind of Expenditure</i>	Pengeluaran Rata-rata Perkapita			
	750 000	1 000 000	>1 500 000	Rata-rata
(1)	(7)	(8)	(9)	(10)
Non Makanan/ Non Foods				
1. Perumahan dan Fasilitas Rumah Tangga	229 726	318 408	594 865	311 779
2. Aneka Barang dan Jasa	84 071	113 703	220 724	114 298
3. Pakaian, Alas Kaki, dan Tutup Kepala	23 725	37 261	62 075	32 867
4. Barang Tahan Lama	10 536	29 077	145 397	43 300
5. Pajak, Pungutan, dan Asuransi	27 951	46 504	66 321	38 691
6. Keperluan Pesta dan Upacara/Kenduri	3 749	18 043	108 159	29 536
Total Bukan Makanan/ Non Foods	379 759	562 997	1 197 540	570 471

Sumber: BPS, Survei Sosial Ekonomi Nasional (Susenas) Maret 2018

Source: BPS-Statistics Indonesia, National Socioeconomic Survey March 2018

Tabel 10.6 Persentase Pengeluaran Rata-Rata Perkapita Sebulan Untuk Makanan dan Bukan Makanan Di Kabupaten Seruyan, 2010-2018

Table 10.6 Percentage of Per Capita Average Expenditure a Month of Food and non Food in Seruyan Regency, 2010-2018

T a h u n/ Y e a r	Konsumsi Makanan/ Food Consumption	Konsumsi Non Makanan/ Non Food Consumption
(1)	(2)	(3)
2010	63.80	36.20
2011	62.02	37.98
2012	63.05	36.95
2013	58.78	41.22
2014	56.70	43.30
2015	53,49	46,51
2016	52,48	47,52
2017	58,48	41,52
2018	52,72	47,28

Sumber: BPS, Survei Sosial Ekonomi Nasional (Susenas) Maret 2018

Source: BPS-Statistics Indonesia, National Socioeconomic Survey March 2018

11

SISTEM NERACA NASIONAL SYSTEM OF REGIONAL ACCOUNT



Distribusi Persentase PDRB Menurut Lapangan Usaha di Kabupaten Seruyan 2018^{xx} /
Distribution of GDP by Industrial Origin in Seruyan Regency 2018^{xx}



PDRB Atas Dasar Harga Berlaku
GDRP at Current Market Place

PENJELASAN TEKNIS

1. **Penghitungan statistik neraca regional** yang digunakan di sini mengikuti pedoman SNA2008 yang diterbitkan oleh Perserikatan Bangsa Bangsa yang dikenal sebagai "Sistem Neraca Nasional". Namun, penerapan statistik neraca regional tersebut telah disesuaikan dengan kondisi sosial ekonomi Seruyan.
2. **Produk Domestik Regional Bruto (PDRB)** pada tingkat regional (kabupaten) menggambarkan kemampuan suatu wilayah untuk menciptakan output (nilai tambah) pada suatu waktu tertentu.
3. **Penyajian PDRB** menurut lapangan usaha dirinci menurut total nilai tambah dari seluruh sektor ekonomi yang mencakup Pertanian, Kehutanan, dan Perikanan; Pertambangan dan Penggalan; Industri Pengolahan; Pengadaan Listrik dan Gas; Pengadaan Air, Pengelolaan Sampah, Limbah dan Daur Ulang; Konstruksi; Perdagangan dan Reparasi Mobil dan Sepeda Motor; Transportasi dan Pergudangan; Penyediaan Akomodasi dan Makan Minum; Informasi dan Komunikasi; Jasa Keuangan dan Asuransi; Real Estate; Jasa Perusahaan; Administrasi Pemerintah, Pertahanan dan Jaminan Sosial Wajib; Jasa Pendidikan; Jasa

TECHNICAL NOTES

1. **Calculation of regional accounts statistics** which is used here guide SNA 2008 published by the United Nations known as the "System of National Accounts". However, the applications of regional accounts statistics has been adjusted to the socio-economic conditions of Seruyan
2. **Gross Regional Domestic Product (GRDP)** at the regional (regency) level illustrates the ability a region to create the output (value added) at a certain time.
3. **Presentation of GRDP** by sector specified according to the total of value added of all economic sectors including Agriculture, Forestry and Fishing; Mining and Quarrying; Manufacturing Industry; Electricity and Gas; Water Supply, Sewerage, Waste Management; Construction; Wholesale and Retail Trade, Repair of Motor Vehicle; Transportation and Storage; Accomodation and Food Services; Information and Communication; Financial and Insurance; Real Estate; Business Activities; Public Administration and Defence; Compulsary Social Security; Education; Human Health and Social Work Activities; Other Services Activities;

Kesehatan dan Kegiatan Sosial; Jasa Lainnya

4. **PDRB maupun agregat turunannya** disajikan dalam 2 (dua) versi penilaian, yaitu atas dasar harga berlaku dan atas dasar harga konstan. Disebut sebagai harga berlaku karena seluruh agregat dinilai dengan menggunakan harga pada tahun berjalan, sedangkan harga konstan penilaiannya didasarkan kepada harga satu tahun dasar tertentu. Dalam publikasi di sini digunakan harga tahun 2010 sebagai dasar penilaian.
4. ***GRDP as well as its derivatives are presented in aggregate 2 (two) versions of the assesment, namely on the basis of current price and on the basis of constant prices. Known as the current prices because the entire aggregate valued by using the price in the current, while the constant price valuation is based on the price of a particular base year. In this publication, used 2010 as the base year.***
5. **Laju pertumbuhan Produk Domestik Regional Bruto** diperoleh dari perhitungan PDRB atas dasar konstan.
5. ***The growth rate of GRDP obtained from calculation of GRDP at constant prices.***
6. **PDRB per kapita** adalah PDRB dibagi dengan jumlah penduduk pertengahan tahun.
6. ***GRDP per capita is the GRDP divided by the number of mid-year population.***

Tabel 11.1 Produk Domestik Regional Bruto Atas Dasar Harga Berlaku Menurut Lapangan Usaha di Kabupaten Seruyan (Juta Rp), 2015-2018

Table 11.1 Gross Regional Domestic Product at Current Market Price by Industrial Origin in Seruyan Regency (million Rp), 2015-2018

Kategori	Lapangan Usaha	2015	2016
<i>Category</i>	<i>Industrial Origin</i>		
(1)	(2)	(3)	(4)
A	Pertanian, Kehutanan, dan Perikanan/ <i>Agriculture, Forestry, and Fishing</i>	2 309 323,3	2 517 983,3
B	Pertambangan dan Penggalian/ <i>Mining and Quarrying</i>	49 486,1	48 892,5
C	Industri Pengolahan/ <i>Manufacturing</i>	1 927 340,2	2 159 391,6
D	Pengadaan Listrik dan Gas/ <i>Electricity and Gas</i>	1 050,2	1 183,5
E	Pengadaan Air, Pengelolaan Sampah, Limbah dan Daur Ulang/ <i>Water Supply, Sewerage, Waste Management, and Remediation Activities</i>	921,1	1 013,8
F	Konstruksi/ <i>Construction</i>	605 253,9	668 517,0
G	Perdagangan Besar dan Eceran; Reparasi Mobil dan Sepeda Motor/ <i>Wholesale and Retail Trade; Repair of Motor Vehicles and Motorcycle</i>	380 286,9	420 661,4
H	Transportasi dan Pergudangan/ <i>Transportation and Storage</i>	123 001,5	136 368,4
I	Penyediaan Akomodasi dan Makan Minum/ <i>Accommodation and Food Service Activities</i>	74 386,8	82 748,4
J	Informasi dan Komunikasi/ <i>Information and Communication</i>	43 165,9	45 918,8
K	Jasa Keuangan dan Asuransi/ <i>Financial and Insurance Activities</i>	59 577,0	66 179,7

Lanjutan Tabel 11.1/ *Continued Tabel 11.1*

Kategori	Lapangan Usaha	2015	2016
<i>Category</i>	<i>Industrial Origin</i>		
(1)	(2)	(3)	(4)
L	Real Estate/ <i>Real Estate Activities</i>	91 950,4	101 302,5
M,N	Jasa Perusahaan/ <i>Business Activities</i>	698,6	748,3
O	Administrasi Pemerintahan, Pertahanan, dan Jaminan Sosial Wajib/ <i>Public Administration and Defence; Compulsory Social</i>	247 056,1	268 191,7
P	Jasa Pendidikan/ <i>Education</i>	212 147,5	235 353,6
Q	Jasa Kesehatan dan Kegiatan Sosial/ <i>Human Health and Social Work Activities</i>	85 420,1	95 822,8
R,S,T,U	Jasa Lainnya/ <i>Other Services Activities</i>	54 061,9	59 033,3
Produk Domestik Regional Bruto		6 265 127,5	6 909 310,7
<i>Gross Regional Domestic Product</i>			

Lanjutan Tabel 11.1/ *Continued Tabel 11.1*

Kategori	Lapangan Usaha	2017*	2018**
<i>Category</i>	<i>Industrial Origin</i>		
(1)	(2)	(5)	(6)
A	Pertanian, Kehutanan, dan Perikanan/ <i>Agriculture, Forestry, and Fishing</i>	2 741 340,2	2 861 348,8
B	Pertambangan dan Penggalian/ <i>Mining and Quarrying</i>	49 411,6	53 201,6
C	Industri Pengolahan/ <i>Manufacturing</i>	2 458 515,9	2 603 708,0
D	Pengadaan Listrik dan Gas/ <i>Electricity and Gas</i>	1 290,6	1 432,7
E	Pengadaan Air, Pengelolaan Sampah, Limbah dan Daur Ulang/ <i>Water Supply, Sewerage, Waste Management, and Remediation Activities</i>	1 111,3	1 297,5
F	Konstruksi/ <i>Construction</i>	684 523,7	723 065,0
G	Perdagangan Besar dan Eceran; Reparasi Mobil dan Sepeda Motor/ <i>Wholesale and Retail Trade; Repair of Motor Vehicles and Motorcycle</i>	471 717,1	537 328,0
H	Transportasi dan Pergudangan/ <i>Transportation and Storage</i>	153 205,4	177 940,9
I	Penyediaan Akomodasi dan Makan Minum/ <i>Accommodation and Food Service Activities</i>	90 444,6	97 190,6
J	Informasi dan Komunikasi/ <i>Information and Communication</i>	49 000,2	53 133,6
K	Jasa Keuangan dan Asuransi/ <i>Financial and Insurance Activities</i>	70 895,2	74 550,9

Lanjutan Tabel 11.1/ *Continued Tabel 11.1*

Kategori	Lapangan Usaha	2017^x	2018^{xx}
<i>Category</i>	<i>Industrial Origin</i>		
(1)	(2)	(5)	(6)
L	Real Estate/ <i>Real Estate Activities</i>	113 296,6	126 135,2
M,N	Jasa Perusahaan/ <i>Business Activities</i>	799,6	877,0
O	Administrasi Pemerintahan, Pertahanan, dan Jaminan Sosial Wajib/ <i>Public Administration and Defence; Compulsory Social</i>	286 388,9	322 164,6
P	Jasa Pendidikan/ <i>Education</i>	249 593,5	274 790,5
Q	Jasa Kesehatan dan Kegiatan Sosial/ <i>Human Health and Social Work Activities</i>	105 787,4	118 346,9
R,S,T,U	Jasa Lainnya/ <i>Other Services Activities</i>	63 294,1	67 671,5
Produk Domestik Regional Bruto		7 590 616,3	8 094 183,5
<i>Gross Regional Domestic Product</i>			

Catatan/Notes: ^x Angka Sementara/ *Preliminary Figures*

^{xx} Angka Sangat Sementara/ *Very Preliminary Figures*

Sumber: Diolah dari Hasil Sensus, Survei, dan Berbagai Sumber Lainnya

Source: Based on Census, Surveys, and Other Sources

Tabel 11.2 Produk Domestik Regional Bruto Atas Dasar Harga Konstan 2010 Menurut Lapangan Usaha di Kabupaten Seruyan (Juta Rp), 2015-2018

Table 11.2 Gross Regional Domestic Product at Constant 2010 Market Price by Industrial Origin in Seruyan Regency (million Rp) , 2015-2018

Kategori	Lapangan Usaha	2015	2016
<i>Category</i>	<i>Industrial Origin</i>		
(1)	(2)	(3)	(4)
A	Pertanian, Kehutanan, dan Perikanan/ <i>Agriculture, Forestry, and Fishing</i>	1 875 764,0	1 957 268,3
B	Pertambangan dan Penggalian/ <i>Mining and Quarrying</i>	38 038,3	35 117,2
C	Industri Pengolahan/ <i>Manufacturing</i>	1 504 554,7	1 595 821,8
D	Pengadaan Listrik dan Gas/ <i>Electricity and Gas</i>	856,9	903,5
E	Pengadaan Air, Pengelolaan Sampah, Limbah dan Daur Ulang/ <i>Water Supply, Sewerage, Waste Management, and Remediation Activities</i>	781,7	791,0
F	Konstruksi/ <i>Construction</i>	463 169,6	490 798,2
G	Perdagangan Besar dan Eceran; Reparasi Mobil dan Sepeda Motor/ <i>Wholesale and Retail Trade; Repair of Motor Vehicles and Motorcycle</i>	288 349,6	302 489,8
H	Transportasi dan Pergudangan/ <i>Transportation and Storage</i>	94 237,9	101 814,9
I	Penyediaan Akomodasi dan Makan Minum/ <i>Accommodation and Food Service Activities</i>	55 759,8	58 542,6
J	Informasi dan Komunikasi/ <i>Information and Communication</i>	39 458,1	41 161,9
K	Jasa Keuangan dan Asuransi/ <i>Financial and Insurance Activities</i>	49 214,2	52 438,0

Lanjutan Tabel 11.2 /Continued Tabel 11.2

Kategori	Lapangan Usaha	2015	2016
<i>Category</i>	<i>Industrial Origin</i>		
(1)	(2)	(5)	(6)
L	Real Estate/ <i>Real Estate Activities</i>	79 581,0	83 770,7
M,N	Jasa Perusahaan/ <i>Business Activities</i>	528,7	547,3
O	Administrasi Pemerintahan, Pertahanan, dan Jaminan Sosial Wajib/ <i>Public Administration and Defence; Compulsory Social</i>	198 168,4	208 317,5
P	Jasa Pendidikan/ <i>Education</i>	151 823,4	158 825,0
Q	Jasa Kesehatan dan Kegiatan Sosial/ <i>Human Health and Social Work Activities</i>	62 518,4	66 324,7
R,S,T,U	Jasa Lainnya/ <i>Other Services Activities</i>	40 443,7	41 402,6
Produk Domestik Regional Bruto		4 943 248,3	5 196 334,8
<i>Gross Regional Domestic Product</i>			

Lanjutan Tabel 11..2/ *Continued Tabel 11.2*

Kategori	Lapangan Usaha	2017^x	2018^{xx}
<i>Category</i>	<i>Industrial Origin</i>		
(1)	(2)	(3)	(4)
A	Pertanian, Kehutanan, dan Perikanan/ <i>Agriculture, Forestry, and Fishing</i>	2 052 059,6	2 154 943,1
B	Pertambangan dan Penggalian/ <i>Mining and Quarrying</i>	34 675,6	35 629,5
C	Industri Pengolahan/ <i>Manufacturing</i>	1 728 441,9	1 839 175,9
D	Pengadaan Listrik dan Gas/ <i>Electricity and Gas</i>	901,1	941,0
E	Pengadaan Air, Pengelolaan Sampah, Limbah dan Daur Ulang/ <i>Water Supply, Sewerage, Waste Management, and Remediation Activities</i>	862,6	926,8
F	Konstruksi/ <i>Construction</i>	488 667,2	489 838,0
G	Perdagangan Besar dan Eceran; Reparasi Mobil dan Sepeda Motor/ <i>Wholesale and Retail Trade; Repair of Motor Vehicles and Motorcycle</i>	317 856,6	342 774,9
H	Transportasi dan Pergudangan/ <i>Transportation and Storage</i>	109 906,2	119 459,3
I	Penyediaan Akomodasi dan Makan Minum/ <i>Accommodation and Food Service Activities</i>	61 428,6	64 388,9
J	Informasi dan Komunikasi/ <i>Information and Communication</i>	42 893,8	44 669,4
K	Jasa Keuangan dan Asuransi/ <i>Financial and Insurance Activities</i>	55 073,3	56 579,9

Lanjutan Tabel 11.2/ *Continued Tabel 11.2*

Kategori	Lapangan Usaha	2017^x	2018^{xx}
<i>Category</i>	<i>Industrial Origin</i>		
(1)	(2)	(5)	(6)
L	Real Estate/ <i>Real Estate Activities</i>	87 871,3	91 943,5
M,N	Jasa Perusahaan/ <i>Business Activities</i>	562,8	586,1
O	Administrasi Pemerintahan, Pertahanan, dan Jaminan Sosial Wajib/ <i>Public Administration and Defence; Compulsory Social</i>	212 498,8	226 087,4
P	Jasa Pendidikan/ <i>Education</i>	160 061,3	168 180,9
Q	Jasa Kesehatan dan Kegiatan Sosial/ <i>Human Health and Social Work Activities</i>	71 003,1	74 433,6
R,S,T,U	Jasa Lainnya/ <i>Other Services Activities</i>	42 747,1	43 944,1
Produk Domestik Regional Bruto		5 467 511,1	5 754 502,3
<i>Gross Regional Domestic Product</i>			

Catatan/Notes: ^x Angka Sementara/ *Preliminary Figures*

^{xx} Angka Sangat Sementara/ *Very Preliminary Figures*

Sumber: Diolah dari Hasil Sensus, Survei, dan Berbagai Sumber Lainnya

Source: Based on Census, Surveys, and Other Sources

Tabel 11.3 Distribusi Persentase Produk Domestik Regional Bruto Menurut Lapangan Usaha di Kabupaten Seruyan (%), 2015-2018

Table 11.3 Distribution of Gross Regional Domestic Product by Industrial Origin in Seruyan Regency (%), 2015-2018

Kategori	Lapangan Usaha	2015	2016
<i>Category</i>	<i>Industrial Origin</i>		
(1)	(2)	(3)	(4)
A	Pertanian, Kehutanan, dan Perikanan/ <i>Agriculture, Forestry, and Fishing</i>	36,86	36,44
B	Pertambangan dan Penggalian/ <i>Mining and Quarrying</i>	0,79	0,71
C	Industri Pengolahan/ <i>Manufacturing</i>	30,76	31,25
D	Pengadaan Listrik dan Gas/ <i>Electricity and Gas</i>	0,02	0,02
E	Pengadaan Air, Pengelolaan Sampah, Limbah dan Daur Ulang/ <i>Water Supply, Sewerage, Waste Management, and Remediation Activities</i>	0,01	0,01
F	Konstruksi/ <i>Construction</i>	9,66	9,68
G	Perdagangan Besar dan Eceran; Reparasi Mobil dan Sepeda Motor/ <i>Wholesale and Retail Trade; Repair of Motor Vehicles and Motorcycle</i>	6,07	6,09
H	Transportasi dan Pergudangan/ <i>Transportation and Storage</i>	1,96	1,97
I	Penyediaan Akomodasi dan Makan Minum/ <i>Accommodation and Food Service Activities</i>	1,19	1,20
J	Informasi dan Komunikasi/ <i>Information and Communication</i>	0,69	0,66
K	Jasa Keuangan dan Asuransi/ <i>Financial and Insurance Activities</i>	0,95	0,96

Lanjutan Tabel 11.3/ *Continued Tabel 11.3*

Kategori	Lapangan Usaha	2015	2016
<i>Category</i>	<i>Industrial Origin</i>		
(1)	(2)	(5)	(6)
L	Real Estate/ <i>Real Estate Activities</i>	1,47	1,47
M,N	Jasa Perusahaan/ <i>Business Activities</i>	0,01	0,01
O	Administrasi Pemerintahan, Pertahanan, dan Jaminan Sosial Wajib/ <i>Public Administration and Defence; Compulsory Social</i>	3,94	3,88
P	Jasa Pendidikan/ <i>Education</i>	3,39	3,41
Q	Jasa Kesehatan dan Kegiatan Sosial/ <i>Human Health and Social Work Activities</i>	1,36	1,39
R,S,T,U	Jasa Lainnya/ <i>Other Services Activities</i>	0,86	0,85
Produk Domestik Regional Bruto		100,00	100,00
<i>Gross Regional Domestic Product</i>			

Lanjutan Tabel 11.3/ *Continued Tabel 11.3*

Kategori	Lapangan Usaha	2017^x	2018^{xx}
<i>Category</i>	<i>Industrial Origin</i>		
(1)	(2)	(3)	(4)
A	Pertanian, Kehutanan, dan Perikanan/ <i>Agriculture, Forestry, and Fishing</i>	36,11	35,35
B	Pertambangan dan Penggalian/ <i>Mining and Quarrying</i>	0,65	0,66
C	Industri Pengolahan/ <i>Manufacturing</i>	32,39	32,17
D	Pengadaan Listrik dan Gas/ <i>Electricity and Gas</i>	0,02	0,02
E	Pengadaan Air, Pengelolaan Sampah, Limbah dan Daur Ulang/ <i>Water Supply, Sewerage, Waste Management, and Remediation Activities</i>	0,01	0,02
F	Konstruksi/ <i>Construction</i>	9,02	8,93
G	Perdagangan Besar dan Eceran; Reparasi Mobil dan Sepeda Motor/ <i>Wholesale and Retail Trade; Repair of Motor Vehicles and Motorcycle</i>	6,21	6,64
H	Transportasi dan Pergudangan/ <i>Transportation and Storage</i>	2,02	2,20
I	Penyediaan Akomodasi dan Makan Minum/ <i>Accommodation and Food Service Activities</i>	1,19	1,20
J	Informasi dan Komunikasi/ <i>Information and Communication</i>	0,65	0,66
K	Jasa Keuangan dan Asuransi/ <i>Financial and Insurance Activities</i>	0,93	0,92

Lanjutan Tabel 11.3/ *Continued Tabel 11.3*

Kategori	Lapangan Usaha	2017^x	2018^{xx}
<i>Category</i>	<i>Industrial Origin</i>		
(1)	(2)	(5)	(6)
L	Real Estate/ <i>Real Estate Activities</i>	1,49	1,56
M,N	Jasa Perusahaan/ <i>Business Activities</i>	0,01	0,01
O	Administrasi Pemerintahan, Pertahanan, dan Jaminan Sosial Wajib/ <i>Public Administration and Defence; Compulsory Social</i>	3,77	3,98
P	Jasa Pendidikan/ <i>Education</i>	3,29	3,39
Q	Jasa Kesehatan dan Kegiatan Sosial/ <i>Human Health and Social Work Activities</i>	1,39	1,46
R,S,T,U	Jasa Lainnya/ <i>Other Services Activities</i>	0,83	0,84
Produk Domestik Regional Bruto		100,00	100,00
<i>Gross Regional Domestic Product</i>			

Catatan/Notes: ^x Angka Sementara/ *Preliminary Figures*

^{xx} Angka Sangat Sementara/ *Very Preliminary Figures*

Sumber: Diolah dari Hasil Sensus, Survei, dan Berbagai Sumber Lainnya

Source: Based on Census, Surveys, and Other Sources

Tabel 11.4 Laju Pertumbuhan Produk Domestik Regional Bruto Menurut Lapangan Usaha di Kabupaten Seruyan (%), 2015-2018

Table 11.4 Growth Rate of Gross Regional Domestic Product by Industrial Origin in Seruyan Regency (%), 2015-2018

Kategori	Lapangan Usaha	2015	2016
<i>Category</i>	<i>Industrial Origin</i>		
(1)	(2)	(3)	(4)
A	Pertanian, Kehutanan, dan Perikanan/ <i>Agriculture, Forestry, and Fishing</i>	4,29	4,35
B	Pertambangan dan Penggalian/ <i>Mining and Quarrying</i>	-21,60	-7,68
C	Industri Pengolahan/ <i>Manufacturing</i>	5,79	6,07
D	Pengadaan Listrik dan Gas/ <i>Electricity and Gas</i>	25,96	5,43
E	Pengadaan Air, Pengelolaan Sampah, Limbah dan Daur Ulang/ <i>Water Supply, Sewerage, Waste Management, and Remediation Activities</i>	1,26	1,19
F	Konstruksi/ <i>Construction</i>	7,44	5,97
G	Perdagangan Besar dan Eceran; Reparasi Mobil dan Sepeda Motor/ <i>Wholesale and Retail Trade; Repair of Motor Vehicles and Motorcycle</i>	5,58	4,90
H	Transportasi dan Pergudangan/ <i>Transportation and Storage</i>	6,72	8,04
I	Penyediaan Akomodasi dan Makan Minum/ <i>Accommodation and Food Service Activities</i>	6,76	4,99
J	Informasi dan Komunikasi/ <i>Information and Communication</i>	5,96	4,32
K	Jasa Keuangan dan Asuransi/ <i>Financial and Insurance Activities</i>	9,58	6,55

Lanjutan Tabel 11.4/ *Continued Tabel 11.4*

Kategori	Lapangan Usaha	2015	2016
<i>Category</i>	<i>Industrial Origin</i>		
(1)	(2)	(5)	(6)
L	Real Estate/ <i>Real Estate Activities</i>	5,96	5,26
M,N	Jasa Perusahaan/ <i>Business Activities</i>	5,21	3,52
O	Administrasi Pemerintahan, Pertahanan, dan Jaminan Sosial Wajib/ <i>Public Administration and Defence; Compulsory Social</i>	5,09	5,12
P	Jasa Pendidikan/ <i>Education</i>	7,51	4,61
Q	Jasa Kesehatan dan Kegiatan Sosial/ <i>Human Health and Social Work Activities</i>	6,96	6,09
R,S,T,U	Jasa Lainnya/ <i>Other Services Activities</i>	4,59	2,37
Produk Domestik Regional Bruto		5,17	5,12
<i>Gross Regional Domestic Product</i>			

Lanjutan Tabel 11.4/ *Continued Tabel 11.4*

Kategori	Lapangan Usaha	2017^x	2018^{xx}
<i>Category</i>	<i>Industrial Origin</i>		
(1)	(2)	(3)	(4)
A	Pertanian, Kehutanan, dan Perikanan/ <i>Agriculture, Forestry, and Fishing</i>	4,84	5,01
B	Pertambangan dan Penggalian/ <i>Mining and Quarrying</i>	-1,26	2,75
C	Industri Pengolahan/ <i>Manufacturing</i>	8,31	6,41
D	Pengadaan Listrik dan Gas/ <i>Electricity and Gas</i>	-0,26	4,43
E	Pengadaan Air, Pengelolaan Sampah, Limbah dan Daur Ulang/ <i>Water Supply, Sewerage, Waste Management, and Remediation Activities</i>	9,06	7,44
F	Konstruksi/ <i>Construction</i>	-0,43	0,24
G	Perdagangan Besar dan Eceran; Reparasi Mobil dan Sepeda Motor/ <i>Wholesale and Retail Trade; Repair of Motor Vehicles and Motorcycle</i>	5,08	7,84
H	Transportasi dan Pergudangan/ <i>Transportation and Storage</i>	7,95	8,69
I	Penyediaan Akomodasi dan Makan Minum/ <i>Accommodation and Food Service Activities</i>	4,93	4,82
J	Informasi dan Komunikasi/ <i>Information and Communication</i>	4,21	4,14
K	Jasa Keuangan dan Asuransi/ <i>Financial and Insurance Activities</i>	5,03	2,74

Lanjutan Tabel 11.4/ *Continued Tabel 11.4*

Kategori	Lapangan Usaha	2017^x	2018^{xx}
<i>Category</i>	<i>Industrial Origin</i>		
(1)	(2)	(5)	(6)
L	Real Estate/ <i>Real Estate Activities</i>	4,90	4,63
M,N	Jasa Perusahaan/ <i>Business Activities</i>	2,83	4,14
O	Administrasi Pemerintahan, Pertahanan, dan Jaminan Sosial Wajib/ <i>Public Administration and Defence; Compulsory Social</i>	2,01	6,39
P	Jasa Pendidikan/ <i>Education</i>	0,78	5,07
Q	Jasa Kesehatan dan Kegiatan Sosial/ <i>Human Health and Social Work Activities</i>	7,05	4,83
R,S,T,U	Jasa Lainnya/ <i>Other Services Activities</i>	3,25	2,80
Produk Domestik Regional Bruto		5,22	5,25
<i>Gross Regional Domestic Product</i>			

Catatan/Notes: ^x Angka Sementara/ *Preliminary Figures*

^{xx} Angka Sangat Sementara/ *Very Preliminary Figures*

Sumber: Diolah dari Hasil Sensus, Survei, dan Berbagai Sumber Lainnya

Source: Based on Census, Surveys, and Other Sources

Tabel 11.5 Indeks Implisit Produk Domestik Regional Bruto Menurut Lapangan Usaha di Kabupaten Seruyan (2010=100), 2015-2018

Table 11.5 Implicit Index of Gross Regional Domestic Product by Industrial Origin in Seruyan Regency (2010=100), 2015-2018

Kategori	Lapangan Usaha	2015	2016
<i>Category</i>	<i>Industrial Origin</i>		
(1)	(2)	(3)	(4)
A	Pertanian, Kehutanan, dan Perikanan/ <i>Agriculture, Forestry, and Fishing</i>	123,11	128,65
B	Pertambangan dan Penggalian/ <i>Mining and Quarrying</i>	130,10	139,23
C	Industri Pengolahan/ <i>Manufacturing</i>	128,10	135,32
D	Pengadaan Listrik dan Gas/ <i>Electricity and Gas</i>	122,55	131,00
E	Pengadaan Air, Pengelolaan Sampah, Limbah dan Daur Ulang/ <i>Water Supply, Sewerage, Waste Management, and Remediation Activities</i>	117,84	128,18
F	Konstruksi/ <i>Construction</i>	130,68	136,21
G	Perdagangan Besar dan Eceran; Reparasi Mobil dan Sepeda Motor/ <i>Wholesale and Retail Trade; Repair of Motor Vehicles and Motorcycle</i>	131,88	139,07
H	Transportasi dan Pergudangan/ <i>Transportation and Storage</i>	130,52	133,94
I	Penyediaan Akomodasi dan Makan Minum/ <i>Accommodation and Food Service Activities</i>	133,41	141,35
J	Informasi dan Komunikasi/ <i>Information and Communication</i>	109,40	111,56
K	Jasa Keuangan dan Asuransi/ <i>Financial and Insurance Activities</i>	121,06	126,21

Lanjutan Tabel 11.5/ *Continued Tabel 11.5*

Kategori	Lapangan Usaha	2015	2016
<i>Category</i>	<i>Industrial Origin</i>		
(1)	(2)	(5)	(6)
L	Real Estate/ <i>Real Estate Activities</i>	115,54	120,93
M,N	Jasa Perusahaan/ <i>Business Activities</i>	132,13	136,71
O	Administrasi Pemerintahan, Pertahanan, dan Jaminan Sosial Wajib/ <i>Public Administration and Defence; Compulsory Social</i>	124,67	128,74
P	Jasa Pendidikan/ <i>Education</i>	139,73	148,18
Q	Jasa Kesehatan dan Kegiatan Sosial/ <i>Human Health and Social Work Activities</i>	136,63	144,48
R,S,T,U	Jasa Lainnya/ <i>Other Services Activities</i>	133,67	142,58
Produk Domestik Regional Bruto		126,74	132,97
<i>Gross Regional Domestic Product</i>			

Lanjutan Tabel 11.5/ *Continued Tabel 11.5*

Kategori	Lapangan Usaha	2017^x	2018^{xx}
<i>Category</i>	<i>Industrial Origin</i>		
(1)	(2)	(3)	(4)
A	Pertanian, Kehutanan, dan Perikanan/ <i>Agriculture, Forestry, and Fishing</i>	133,59	132,78
B	Pertambangan dan Penggalian/ <i>Mining and Quarrying</i>	142,50	149,32
C	Industri Pengolahan/ <i>Manufacturing</i>	142,24	141,57
D	Pengadaan Listrik dan Gas/ <i>Electricity and Gas</i>	143,23	152,26
E	Pengadaan Air, Pengelolaan Sampah, Limbah dan Daur Ulang/ <i>Water Supply, Sewerage, Waste Management, and Remediation Activities</i>	128,83	140,00
F	Konstruksi/ <i>Construction</i>	140,08	147,61
G	Perdagangan Besar dan Eceran; Reparasi Mobil dan Sepeda Motor/ <i>Wholesale and Retail Trade; Repair of Motor Vehicles and Motorcycle</i>	148,41	156,76
H	Transportasi dan Pergudangan/ <i>Transportation and Storage</i>	139,40	148,96
I	Penyediaan Akomodasi dan Makan Minum/ <i>Accommodation and Food Service Activities</i>	147,24	150,94
J	Informasi dan Komunikasi/ <i>Information and Communication</i>	114,24	118,95
K	Jasa Keuangan dan Asuransi/ <i>Financial and Insurance Activities</i>	128,73	131,76

Lanjutan Tabel 11.5/ *Continued Tabel 11.5*

Kategori	Lapangan Usaha	2017^x	2018^{xx}
<i>Category</i>	<i>Industrial Origin</i>		
(1)	(2)	(5)	(6)
L	Real Estate/ <i>Real Estate Activities</i>	128,93	137,19
M,N	Jasa Perusahaan/ <i>Business Activities</i>	142,07	149,64
O	Administrasi Pemerintahan, Pertahanan, dan Jaminan Sosial Wajib/ <i>Public Administration and Defence; Compulsory Social</i>	134,77	142,50
P	Jasa Pendidikan/ <i>Education</i>	155,94	163,39
Q	Jasa Kesehatan dan Kegiatan Sosial/ <i>Human Health and Social Work Activities</i>	148,99	159,00
R,S,T,U	Jasa Lainnya/ <i>Other Services Activities</i>	148,07	153,99
Produk Domestik Regional Bruto		138,83	140,66
<i>Gross Regional Domestic Product</i>			

Catatan/Notes: ^x Angka Sementara/ *Preliminary Figures*

^{xx} Angka Sangat Sementara/ *Very Preliminary Figures*

Sumber: Diolah dari Hasil Sensus, Survei, dan Berbagai Sumber Lainnya

Source: Based on Census, Surveys, and Other Sources

Tabel 11.6 Laju Implisit Produk Domestik Regional Bruto Atas Dasar Harga Konstan 2010 Menurut Lapangan Usaha di Kabupaten Seruyan (%), 2015-2018

Table 11.6 Implicit Growth of Gross Regional Domestic Product at Constant 2010 Market Price by Industrial Origin in Seruyan Regency (%), 2015-2018

Kategori	Lapangan Usaha	2015	2016
<i>Category</i>	<i>Industrial Origin</i>		
(1)	(2)	(3)	(4)
A	Pertanian, Kehutanan, dan Perikanan/ <i>Agriculture, Forestry, and Fishing</i>	0,16	4,50
B	Pertambangan dan Penggalian/ <i>Mining and Quarrying</i>	5,54	7,02
C	Industri Pengolahan/ <i>Manufacturing</i>	3,92	5,63
D	Pengadaan Listrik dan Gas/ <i>Electricity and Gas</i>	31,00	6,89
E	Pengadaan Air, Pengelolaan Sampah, Limbah dan Daur Ulang/ <i>Water Supply, Sewerage, Waste Management, and Remediation Activities</i>	12,22	8,78
F	Konstruksi/ <i>Construction</i>	6,54	4,23
G	Perdagangan Besar dan Eceran; Reparasi Mobil dan Sepeda Motor/ <i>Wholesale and Retail Trade; Repair of Motor Vehicles and Motorcycle</i>	6,03	5,45
H	Transportasi dan Pergudangan/ <i>Transportation and Storage</i>	5,84	2,62
I	Penyediaan Akomodasi dan Makan Minum/ <i>Accommodation and Food Service Activities</i>	6,80	5,95
J	Informasi dan Komunikasi/ <i>Information and Communication</i>	4,04	1,97
K	Jasa Keuangan dan Asuransi/ <i>Financial and Insurance Activities</i>	3,19	4,25

Lanjutan Tabel 11.6/ *Continued Tabel 11.6*

Kategori	Lapangan Usaha	2015	2016
<i>Category</i>	<i>Industrial Origin</i>		
(1)	(2)	(5)	(6)
L	Real Estate/ <i>Real Estate Activities</i>	6,11	4,66
M,N	Jasa Perusahaan/ <i>Business Activities</i>	6,04	3,47
O	Administrasi Pemerintahan, Pertahanan, dan Jaminan Sosial Wajib/ <i>Public Administration and Defence; Compulsory Social</i>	3,18	3,27
P	Jasa Pendidikan/ <i>Education</i>	9,66	6,05
Q	Jasa Kesehatan dan Kegiatan Sosial/ <i>Human Health and Social Work Activities</i>	6,69	5,74
R,S,T,U	Jasa Lainnya/ <i>Other Services Activities</i>	7,98	6,67
Produk Domestik Regional Bruto		3,20	4,91
<i>Gross Regional Domestic Product</i>			

Lanjutan Tabel 11.6/ *Continued Tabel 11.6*

Kategori	Lapangan Usaha	2017^x	2018^{xx}
<i>Category</i>	<i>Industrial Origin</i>		
(1)	(2)	(3)	(4)
A	Pertanian, Kehutanan, dan Perikanan/ <i>Agriculture, Forestry, and Fishing</i>	3,84	-0,61
B	Pertambangan dan Penggalian/ <i>Mining and Quarrying</i>	2,35	4,79
C	Industri Pengolahan/ <i>Manufacturing</i>	5,12	-0,47
D	Pengadaan Listrik dan Gas/ <i>Electricity and Gas</i>	9,33	6,31
E	Pengadaan Air, Pengelolaan Sampah, Limbah dan Daur Ulang/ <i>Water Supply, Sewerage, Waste Management, and Remediation Activities</i>	0,51	8,67
F	Konstruksi/ <i>Construction</i>	2,84	5,38
G	Perdagangan Besar dan Eceran; Reparasi Mobil dan Sepeda Motor/ <i>Wholesale and Retail Trade; Repair of Motor Vehicles and Motorcycle</i>	6,72	5,63
H	Transportasi dan Pergudangan/ <i>Transportation and Storage</i>	4,08	6,86
I	Penyediaan Akomodasi dan Makan Minum/ <i>Accommodation and Food Service Activities</i>	4,17	2,52
J	Informasi dan Komunikasi/ <i>Information and Communication</i>	2,40	4,13
K	Jasa Keuangan dan Asuransi/ <i>Financial and Insurance Activities</i>	2,00	2,36

Lanjutan Tabel 11.6/ *Continued Tabel 11.6*

Kategori	Lapangan Usaha	2017^x	2018^{xx}
<i>Category</i>	<i>Industrial Origin</i>		
(1)	(2)	(5)	(6)
L	Real Estate/ <i>Real Estate Activities</i>	6,62	6,40
M,N	Jasa Perusahaan/ <i>Business Activities</i>	3,92	5,33
O	Administrasi Pemerintahan, Pertahanan, dan Jaminan Sosial Wajib/ <i>Public Administration and Defence; Compulsory Social</i>	4,68	5,73
P	Jasa Pendidikan/ <i>Education</i>	5,23	4,78
Q	Jasa Kesehatan dan Kegiatan Sosial/ <i>Human Health and Social Work Activities</i>	3,12	6,72
R,S,T,U	Jasa Lainnya/ <i>Other Services Activities</i>	3,85	4,00
Produk Domestik Regional Bruto		4,41	1,32
<i>Gross Regional Domestic Product</i>			

Catatan/Notes: ^x Angka Sementara/ *Preliminary Figures*

^{xx} Angka Sangat Sementara/ *Very Preliminary Figures*

Sumber: Diolah dari Hasil Sensus, Survei, dan Berbagai Sumber Lainnya

Source: Based on Census, Surveys, and Other Sources

Tabel 11.7 Produk Domestik Regional Bruto Atas Dasar Harga Berlaku Menurut Pengeluaran di Kabupaten Seruyan (juta rupiah), 2015-2018

Table 11.7 Gross Regional Domestic Product at Current Market Price by Expenditure in Seruyan Regency (million rupiah), 2015-2018

Jenis Pengeluaran <i>Expenditure</i>	2015	2016
(1)	(2)	(3)
1. Pengeluaran Konsumsi Rumahtangga <i>Household Consumption Expenditure</i>	2 596 116,9	2 862 777,6
2. Pengeluaran Konsumsi LNPRT <i>LNPRT Consumption Expenditure</i>	44 374,6	48 396,2
3. Pengeluaran Konsumsi Pemerintah <i>Government Consumption Expenditure</i>	628 898,6	662 574,5
4. Pembentukan Modal Tetap Bruto <i>Gross fixed capital formation</i>	2 675 906,5	2 893 684,7
5. Perubahan Inventori <i>Inventory changing</i>	72 891,8	67 956,3
6. Ekspor Barang dan Jasa <i>Goods and Services Export</i>	5 616 853,5	6 173 530,7
7. Dikurangi Impor Barang dan Jasa <i>Minus Goods and Services Import</i>	5 369 914,3	5 799 609,1
Produk Domestik Regional Bruto <i>Gross Domestic Regional Products</i>	6 265 127,5	6 909 310,7

Lanjutan tabel 11.7/ Continuing table 11.7

Jenis Pengeluaran <i>Expenditure</i>	2017^x	2018^{xx}
(1)	(2)	(3)
1. Pengeluaran Konsumsi Rumahtangga <i>Household Consumption Expenditure</i>	3 183 177,0	3 389 922,7
2. Pengeluaran Konsumsi LNPRT <i>LNPRT Consumption Expenditure</i>	52 908,1	58 821,9
3. Pengeluaran Konsumsi Pemerintah <i>Government Consumption Expenditure</i>	686 675,9	734 393,5
4. Pembentukan Modal Tetap Bruto <i>Gross fixed capital formation</i>	2 962 761,3	3 315 962,9
5. Perubahan Inventori <i>Inventory changing</i>	79 134,5	69 512,4
6. Ekspor Barang dan Jasa <i>Goods and Services Export</i>	6 956 810,5	7 510 912,3
7. Dikurangi Impor Barang dan Jasa <i>Minus Goods and Services Import</i>	6 330 851,1	6 985 342,1
Produk Domestik Regional Bruto <i>Gross Domestic Regional Products</i>	7 590 616,3	8 094 183,5

Catatan/Notes: ^x Angka Sementara/ *Preliminary Figures*^{xx} Angka Sangat Sementara/ *Very Preliminary Figures*

Sumber: Diolah dari Hasil Sensus, Survei, dan Berbagai Sumber Lainnya

Source: Based on Census, Surveys, and Other Sources

Tabel 11.8 Produk Domestik Regional Bruto Atas Dasar Harga Konstan 2010 Menurut Pengeluaran di Kabupaten Seruyan (juta rupiah), 2015-2018

Table 11.8 Gross Regional Domestic Product at Constant 2010 Market Price by Expenditure in Seruyan Regency (million rupiah), 2015-2018

Jenis Pengeluaran <i>Expenditure</i>	2015	2016
(1)	(2)	(3)
1. Pengeluaran Konsumsi Rumahtangga <i>Household Consumption Expenditure</i>	1 965 164,8	2 052 644,0
2. Pengeluaran Konsumsi LNPRT <i>LNPRT Consumption Expenditure</i>	34 863,7	36 096,1
3. Pengeluaran Konsumsi Pemerintah <i>Government Consumption Expenditure</i>	499 713,9	499 952,8
4. Pembentukan Modal Tetap Bruto <i>Gross fixed capital formation</i>	2 068 621,8	2 145 864,2
5. Perubahan Inventori <i>Inventory changing</i>	43 470,1	39 153,7
6. Ekspor Barang dan Jasa <i>Goods and Services Export</i>	4 597 737,4	4 835 341,8
7. Dikurangi Impor Barang dan Jasa <i>Minus Goods and Services Import</i>	4 266 323,3	4 412 717,9
Produk Domestik Regional Bruto <i>Gross Domestic Regional Products</i>	4 943 248,3	5 196 334,8

Lanjutan tabel 11.8/ Continuing Table 11.8

Jenis Pengeluaran <i>Expenditure</i>	2017^x	2018^{xx}
(1)	(2)	(3)
1. Pengeluaran Konsumsi Rumahtangga <i>Household Consumption Expenditure</i>	2 148 890,8	2 246 979,1
2. Pengeluaran Konsumsi LNPRT <i>LNPRT Consumption Expenditure</i>	37 699,3	40 963,5
3. Pengeluaran Konsumsi Pemerintah <i>Government Consumption Expenditure</i>	502 395,5	534 955,4
4. Pembentukan Modal Tetap Bruto <i>Gross fixed capital formation</i>	2 156 632,3	2 308 242,2
5. Perubahan Inventori <i>Inventory changing</i>	34 616,3	33 726,8
6. Ekspor Barang dan Jasa <i>Goods and Services Export</i>	5 164 137,7	5 379 838,1
7. Dikurangi Impor Barang dan Jasa <i>Minus Goods and Services Import</i>	4 576 860,9	4 790 202,9
Produk Domestik Regional Bruto <i>Gross Domestic Regional Products</i>	5 467 511,1	5 754 502,3

Catatan/Notes: ^x Angka Sementara/ *Preliminary Figures*^{xx} Angka Sangat Sementara/ *Very Preliminary Figures*

Sumber: Diolah dari Hasil Sensus, Survei, dan Berbagai Sumber Lainnya

Source: Based on Census, Surveys, and Other Sources

Tabel 11.9 Perkembangan Beberapa Agregat Pendapatan Atas Dasar Harga Berlaku dan Konstan 2010 Kabupaten Seruyan (Juta Rupiah), 2015-2018

Table 11.9 Development of Several Aggregate Revenues at the Base of Current and Constant Prices in 2010 in Seruyan Regency (million rupiah), 2015-2018

PDRB	2015	2016	2017*	2018**
<i>GDRP</i>				
(1)	(2)	(3)	(4)	(5)
Produk Domestik Regional Bruto Perkapita atas Dasar Harga Berlaku <i>Gross Domestic Regional Product at Current Price</i>	6 265 127,5	6 909 310,7	7 590 616,3	8 094 183,5
Produk Domestik Regional Bruto Perkapita atas Dasar Harga Konstan <i>Gross Domestic Regional Product at Current Price</i>	4 943 248,3	5 196 334,8	5 467 511,1	5 754 502,3

Catatan/Notes: ^x Angka Sementara/ *Preliminary Figures*

^{xx} Angka Sangat Sementara/ *Very Preliminary Figures*

Sumber: Diolah dari Hasil Sensus, Survei, dan Berbagai Sumber Lainnya

Source: Based on Census, Surveys, and Other Sources

12

PERBANDINGAN ANTAR
KABUPATEN/KOTA
REGIONAL COMPARISON



Pertumbuhan ekonomi / *economy growth (%)*

5,25

Penduduk miskin / *Population below poverty line (%)*

7,43

IPM / *Human Development Index (%)*

67,04

PENJELASAN TEKNIS

1. **Sumber data** yang digunakan dalam bab ini berasal dari Badan Pusat Statistik Provinsi Kalimantan Tengah
2. **Indeks Harga Konsumen (IHK)** yang merupakan indikator inflasi Indonesia, mencakup 284-441 komoditas yang dihitung berdasarkan pola konsumsi hasil Survei Biaya Hidup (SBH) di 66 kota tahun 2007.
3. **Sampit dan Palangka Raya** merupakan kota inflasi untuk Provinsi Kalimantan Tengah.

TECHNICAL NOTES

1. **Source of data** used in this chapter comes from the BPS Kalimantan Tengah
2. **Consumer Price Index (CPI)** which is an indicator of inflation in Indonesia, covering about 284-441 commodities which calculated based on the consumption patterns of the Cost of Living Survey (SBH) in 66 cities in 2007.
3. **Sampit and Palangka Raya** are inflation cities for Kalimantan Tengah Province

Tabel 12.1 Luas Wilayah Kalimantan Tengah Menurut Kabupaten/Kota dan Ibukotanya Se- Kalimantan Tengah, 2018

Table 12.1 Area of Kalimantan Tengah Province by Regency/Municipality and Capital in Kalimantan Tengah Province, 2018

Kabupaten/Kota/ Regency/Municipality	Luas¹ /Area (km²)	Ibukota Capital
(1)	(2)	(3)
01. Kotawaringin Barat	10 759,0	Pangkalan Bun
02. Kotawaringin Timur	16 796,0	Sampit
03. K a p u a s	14 999,0	Kuala Kapuas
04. Barito Selatan	8 830,0	Buntok
05. Barito Utara	8 300,0	Muara Teweh
06. Sukamara	3 827,0	Sumara
07. Lamandau	6 414,0	Nanga Bulik
08. Seruyan	16 404,0	Kuala Pembuang
09.Katingan	17 500,0	Kasongan
10.Pulang Pisau	8 997,0	Pulang Pisau
11.Gunung Mas	10 804,0	Kuala Kurun
12.Barito Timur	3 834,0	Tamiang Layang
13.Murung Raya	23 700,0	Puruk Cahu
71. Palangka Raya	2 400,5	Palangka Raya
Kalimantan Tengah	153 564,5	Palangka Raya

Catatan/Note: ¹ Berdasarkan Undang-Undang Nomor 5 Tahun 2002 dan Permendagri RI No. 137 Tahun 2017/Based on Law No. 5 of 2002 and Regulation of the Minister of Home Affairs RI Number 137 on 2017

Sumber: Pemerintah Daerah Provinsi Kalimantan Tengah

Source: Regional Government of Kalimantan Tengah Province

Tabel 12.2 Jumlah Kecamatan dan Desa/Kelurahan Menurut Kabupaten/Kota, 2018

Table 12.2 Number of Subdistrict, Village / Wards by Regency/Municipality, 2018

Kabupaten/Kota/ Regency/Municipality	Kecamatan/ Subdistrict	Desa/Kelurahan/ Village/Wards
(1)	(2)	(3)
01. Kotawaringin Barat	6	94
02. Kotawaringin Timur	17	185
03. K a p u a s	17	231
04. Barito Selatan	6	93
05. Barito Utara	9	103
06. Sukamara	5	32
07. Lamandau	8	90
08. Seruyan	10	100
09. Katingan	13	161
10. Pulang Pisau	8	99
11. Gunung Mas	12	128
12. Barito Timur	10	103
13. Murung Raya	10	125
71. Palangka Raya	5	30
Kalimantan Tengah	136	1 576

Sumber/ *Source*: Peraturan Kepala Badan Pusat Statistik Nomor 29 Tahun 2018 Tanggal 15 Januari 2018 tentang Perubahan Atas Peraturan Kepala Badan Pusat Statistik Nomor 55 Tahun 2017 tentang Kode dan Nama Wilayah Kerja Statistik Tahun 2017/*Chief Statistician Regulation Number 29/2018, January 15 2018, as a revision of Chief Statistician Regulation Number 55 of 2017 on Code and Name of Regional of Data Collection*

Tabel 12.3 Jumlah Rumah Tangga, Penduduk dan Rasio Jenis Kelamin Menurut Kabupaten/Kota, 2018

Table 12.3 Number of Household, Population and Sex Ratio by Regency/Municipality, 2018

Kabupaten/Kota/ Regency/Municipality	Rumah Tangga (000) Household	Penduduk / Population (000)			
		Laki-laki Male	Perem- puan Female	Jumlah Total	Sex Ratio
(1)	(2)	(3)	(4)	(5)	(6)
Kotawaringin Barat	79,7	161,2	142,9	304,1	113
Kotawaringin Timur	119,9	241,5	214,9	456,4	112
K a p u a s	91,2	182,1	174,3	356,4	104
Barito Selatan	34,5	69,3	66,4	135,7	104
Barito Utara	32,6	67,6	62,4	130,0	108
Sukamara	16,6	32,9	29,0	62,0	114
Lamandau	22,0	43,0	37,5	80,5	115
Seruyan	55,7	106,5	91,3	197,8	117
Katingan	42,7	87,9	79,8	167,7	110
Pulang Pisau	32,4	65,9	60,7	126,7	109
Gunung Mas	27,8	62,5	54,9	126,7	114
Barito Timur	32,5	63,7	59,7	117,5	106
Murung Raya	27,8	61,5	56,7	123,6	109
Palangka Raya	74,7	145,3	138,3	118,2	105
Kalimantan Tengah	690,1	1 391,1	1 269,1	2 660,2	110

Sumber: Proyeksi Penduduk Kabupaten/Kota Provinsi Kalimantan Tengah Tahun 2010-2020 (BAPPENAS, BPS, dan UNFPA)

Source: *Regency/Municipality Population Projection of Kalimantan Tengah Province 2010-2020 (BAPPENAS, BPS, dan UNFPA)*

Tabel 12.4 Luas Wilayah dan Jumlah Penduduk Menurut Kabupaten/Kota di Provinsi Kalimantan Tengah, 2017

Table 12.4 Area and Population by Regency/Municipality in Kalimantan Tengah Province, 2017

Kabupaten/Kota/ Regency/ Municipality	Luas		Penduduk / Population		Kepada- -tan Penduduk Density (Orang/ Km ²)
	Km ²	%	Jumlah (000)	%	
(1)	(2)	(3)	(4)	(5)	(6)
01. Kotawaringin Barat	10 759,0	7,01	304,1	11,43	28
02. Kotawaringin Timur	16 796,0	10,94	456,4	17,16	27
03. Kapuas	14 999,0	9,77	356,4	13,40	24
04. Barito Selatan	8 830,0	5,75	135,7	5,10	15
05. Barito Utara	8 300,0	5,40	130,0	4,89	16
06. Sukamara	3 827,0	2,49	62,0	2,33	16
07. Lamandau	6 414,0	4,18	80,5	3,03	13
08. Seruyan	16 404,0	10,68	197,8	7,44	12
09. Katingan	17 500,0	11,40	167,7	6,30	10
10. Pulang Pisau	8 997,0	5,86	126,7	4,76	14
11. Gunung Mas	10 804,0	7,04	126,7	4,42	11
12. Barito Timur	3 834,0	2,50	117,5	4,64	32
13. Murung Raya	23 700,0	15,43	123,6	4,44	5
71. Palangka Raya	2 400,5	1,56	118,2	10,66	118
Kalimantan Tengah	153 564,5	100,00	2 660,2	100,00	17

Sumber: BPS, Sensus Penduduk (SP) 2010 dan Proyeksi Penduduk Indonesia 2015-2045

Source: BPS-Statistics Indonesia, 2010 Population Census and Indonesia Population Projection 2015-2045

Tabel 12.5 Upah Minimum Regional Menurut Kabupaten/ Kota (Rp/Bulan), 2014-2018

Table 12.5 Minimum Regional Wages by Regency/Municipality (Rp/Mounts), 2014-2018

Kabupaten/Kota/ Regency/Municipality	Upah Minimum Regional (UMR) (Rp/bulan)/ Minimum Regional Wages (Rp/months)				
	2014	2015	2016	2017	2018
(1)	(2)	(3)	(5)	(5)	(6)
Kotawaringin Barat	1 789 066	2 003 745	2 204 120	2 391 470	2 599 767
Kotawaringin Timur	1 817 424	2 008 254	2 168 914	2 347 849	2 552 347
Kapuas	1 741 210	1 916 000	2 100 000	2 273 250	2 471 250
Barito Selatan	1 895 132	2 198 353	2 352 238	2 546 298	2 768 081
Barito Utara	1 775 689	2 113 069	2 165 895	2 506 351	2 724 654
Sukamara	1 929 973	2 026 472	2 208 854	2 418 695	2 629 363
Lamandau	1 723 970	2 062 784	2 232 804	2 418 695	2 622 434
Seruyan	1 827 255	2 010 000	2 200 950	2 382 528	2 590 046
Katingan	1 723 970	1 896 367	2 108 996	2 282 988	2 481 836
Pulang Pisau	1 723 970	1 896 367	2 136 600	2 312 869	2 514 319
Gunung Mas	1 723 970	1 896 367	2 057 558	2 263 314	2 460 448
Barito Timur	1 723 970	1 896 367	2 060 500	2 230 500	2 424 776
Murung Raya	1 938 758	2 190 797	2 497 716	2 497 716	2 715 267
Palangka Raya	1 843 664	2 028 030	2 129 431	2 300 552	2 500 930
Rata-rata Kalteng	1 723 970	1 896 367	2 057 558	2 227 307	2 421 305

Sumber: Dinas Tenaga Kerja dan Transmigrasi Provinsi Kalimantan Tengah

Source: Regional Office of Transmigration and Man Power of Kalimantan

Tabel 12.6 Rekapitulasi Anggaran Pendapatan dan Belanja Daerah Pemerintah Kabupaten/Kota Provinsi Kalimantan Tengah (000 Rp.), 2018

Table 12.6 Recapitulation of Revenue and Expenditure Government Budget by Regency/Municipality and Province, 2018

Kabupaten/Kota/ Regency / Municipality (1)	APBD 2018	
	Pendapatan Revenue (2)	Belanja Expenditure (3)
1 Kotawaringin Barat	1 304 958 050.00	1 226 802 997.40
2 Kotawaringin Timur	1 662 132 667.32	1 876 990 951.80
3 K a p u a s	1 842 170 367.00	1 982 631 000.00
4 Barito Selatan	996 697 830.60	1 093 159 408.55
5 Barito Utara	1 115 300 793.65	1 337 294 471.36
6 Sukamara	671 028 901.46	694 028 901.46
7 Lamandau	865 712 447.88	930 777 391.27
8 Seruyan	1 112 473 041.18	1 172 851 546.79
9 Katingan	1 246 842 957.14	1 328 762 409.46
10 Pulang Pisau	1 047 976 867.66	1 055 205 849.31
11 Gunung Mas	1 170 839 364.64	1 174 939 364.64
12 Barito Timur	872 269 713.23	899 531 834.71
13 Murung Raya	1 272 835 183.90	1 340 811 503.22
14 Palangka Raya	1 168 570 607.39	1 172 278 567.36
APBD Kab/Kota	16 349 808 793.04	17 286 066 197.32
APBD Kalteng	4 414 317 147.49	4 977 561 899.42
Jumlah Provinsi	20 764 125 940.53	22 263 628 096.74

Sumber: Badan Perencanaan Pembangunan Daerah, Penelitian dan Pengembangan Provinsi Kalimantan Tengah

Source: Development Planning Board, Research, and Development of Kalimantan Tengah Province

Tabel 12.7 Laju Inflasi Bulanan di Kota Palangka Raya, Sampit, dan Kalimantan Tengah, 2018

Table 12.7 Monthly Inflation Rate in Palangka Raya, Sampit, dan Kalimantan Tengah, 2018

Bulan/ Month	Palangka Raya	Sampit	Kalimantan Tengah
(1)	(2)	(3)	(4)
Januari/ <i>January</i>	0.69	0.31	0.45
Februari/ <i>February</i>	0.14	0.04	0.08
Maret/ <i>Marc</i>	0.31	0.37	0.35
April/ <i>April</i>	0.63	0.29	0.41
Mei/ <i>May</i>	0.70	0.26	0.42
Juni/ <i>June</i>	1.82	1.14	1.39
Juli/ <i>July</i>	-0.06	0.04	0.00
Agustus/ <i>August</i>	0.27	-0.13	0.02
September/ <i>September</i>	-0.10	0.02	-0.02
Oktober/ <i>October</i>	0.15	0.21	0.19
November/ <i>November</i>	-0.16	0.02	-0.05
Desember/ <i>December</i>	1.47	1.07	1.21
Laju inflasi/ Inflation Rate 2018	6.02	3.68	xx
2017	3,29	3,11	3,18
2016	2,46	1,91	2,11
2015	5,72	4,20	4,74
2014	7,90	6,63	7,07

Sumber : BPS, Survei Harga Konsumen

Source : BPS-Statistics Indonesia, Consumer Price Survey

Tabel 12.8 Indeks Kemahalan Konstruksi (IKK) Menurut Kabupaten/ Kota di Kalimantan Tengah (persen), 2014-2017

Table 12.8 Construction Indeks by Regency/Municipality, 2014-2017

No	Kabupaten/Kota Regency/Municipality	2014	2015	2016	2017
(1)	(2)	(3)	(4)	(4)	(5)
01	Kotawaringin Barat	102,63	104,14	95,64	89.37
02	Kotawaringin Timur	112,10	104,20	103,86	94.33
03	Kapuas	101,33	98,72	94,64	87.27
04	Barito Selatan	112,69	98,17	100,20	98.09
05	Barito Utara	105,23	110,14	97,75	98.26
06	Sukamara	132,47	113,34	105,93	102.88
07	Lamandau	106,48	98,74	99,15	96.66
08	Seruyan	97,29	99,22	96,30	95.67
09	Katingan	106,83	110,21	99,73	94.19
10	Pulang Pisau	108,27	103,11	101,69	96.66
11	Gunung Mas	115,32	98,25	104,50	99.60
12	Barito Timur	116,32	100,22	99,80	93.87
13	Murung Raya	97,49	116,52	111,63	114.62
71	Palangka Raya	107,65	113,62	99,83	95.21
Kalimantan Tengah		100,29	110,99	106,95	97,47

Sumber: Survei Indeks Kemahalan Konstruksi BPS Kabupaten/Kota se-Kalimantan Tengah, 2014-2017

Source: Construction Cost Index of BPS of Regency/Municipality in Kalimantan Tengah Province, 2014-2017

Tabel 12.9 Nilai PDRB (Juta Rp) dan Pertumbuhan Ekonomi (%) Kabupaten/Kota di Kalimantan Tengah, 2018^{xx})

Table 12.9 GRDP (Million Rp) and Economic Growth (%) of Regency/Municipality in Kalimantan Tengah Province, 2018^{xx})

Kabupaten/Kota <i>Regency/ Municipality</i>	PDRB Berlaku <i>GRDP at current price</i>	PDRB Konstan <i>GRDP at constan price 2010</i>	PE <i>Growth</i>
(1)	(2)	(3)	(4)
01. Kotawaringin Barat	17 863,3	12 180,9	6,46
02. Kotawaringin Timur	24 602,3	17 255,8	7,01
03. Kapuas	15 162,8	10 182,8	7,01
04. Barito Selatan	5 995,6	4 195,1	5,64
05. Barito Utara	9 233,9	6 748,4	5,95
06. Sukamara	3 887,8	2 687,0	6,15
07. Lamandau	5 007,0	3 506,4	6,87
08. Seruyan	8 094,2	5 754,5	5,25
09. Katingan	7 526,2	4 829,6	6,59
10. Pulang Pisau	4 890,3	3 191,0	5,94
11. Gunung Mas	5 212,7	3 276,7	6,91
12. Barito Timur	7 043,1	5 054,2	5,75
13. Murung Raya	7 755,5	5 538,8	5,61
71. Palangka Raya	10 150,9	7,12	6,96
Kalimantan Tengah	100 063,5	94 595,7	5,64

Sumber: Diolah dari Hasil Sensus, Survei, dan Berbagai Sumber Lainnya

Source: Based on Census, Surveys, and Other Sources

Ket: ^{xx}) Angka sangat Sementara/ *Very Preliminary Report*

Tabel 12.10 Peranan PDRB Kabupaten/Kota Terhadap Pembentukan PDRB Kalimantan Tengah, 2017-2018

Table 12.10 Contribution of GDRP Regency/Municipality to GDRP in Kalimantan Tengah Province, 2017-2018

No.	Kabupaten/Kota <i>Regency/ Municipality</i>	2017 ^x	2018 ^{xx}
(1)	(2)	(3)	(4)
01.	Kotawaringin Barat	13,05	12,87
02.	Kotawaringin Timur	17,88	17,73
03.	Kapuas	10,81	10,93
04.	Barito Selatan	4,33	4,32
05.	Barito Utara	6,59	6,65
06.	Sukamara	2,86	2,80
07.	Lamandau	3,60	3,61
08.	Seruyan	6,05	5,83
09	Katingan	5,43	5,42
10..	Pulang Pisau	3,54	3,52
11.	Gunung Mas	3,76	3,76
12.	Barito Timur	5,04	5,08
13.	Murung Raya	5,50	5,59
71.	Palangka Raya	11,57	11,89

Catatan/Notes: ^x Angka Sementara/ *Preliminary Figures*

^{xx} Angka Sangat Sementara/ *Very Preliminary Figures*

Sumber: Diolah dari Hasil Sensus, Survei, dan Berbagai Sumber Lainnya

Source: Based on Census, Surveys, and Other Sources

Tabel 12.11 Garis Kemiskinan, Persentase Penduduk Miskin, dan Jumlah Penduduk Miskin Provinsi Kalimantan Tengah Menurut Kabupaten/Kota (Rp/Kapita/Bulan), 2018

Table 12.11 Poverty Line, Percentage and number of Population below Poverty Line by Regency/Municipality (Rupiahs/Capita/Months), 2018

Kabupaten/Kota/ Regency/Municipality	Garis Kemiskinan Poverty Line (Rp/kapita/bulan)	Persentase Penduduk Miskin Percentage %	Penduduk Miskin Number of Population Below Poverty Line (000)
(1)	(2)	(3)	(4)
01.Kotawaringin Barat	344 337	4,27	12,90
02.Kotawaringin Timur	393 474	6,21	28,20
03.Kapuas	291 820	5,20	18,52
04.Barito Selatan	389 405	4,55	6,16
05.Barito Utara	450 936	5,00	6,50
06. Sukamara	442 086	3,19	1,96
07. Lamandau	411 088	3,15	2,51
08. Seruyan	428 539	7,43	14,56
09.Katingan	420 418	5,22	8,73
10.Pulang Pisau	349 978	4,51	5,71
11.Gunung Mas	388 864	5,10	5,96
12.Barito Timur	478 510	6,56	8,05
13.Murung Raya	442 639	6,28	7,39
71.Palangka Raya	353 853	3,47	9,78
Kalimantan Tengah 2018	413 529	5,17	136,93
2017	401 537	5,37	139,16
2016	373 484	5,66	143,49
2015	349 727	5,94	147,70

Sumber : BPS, Survei Sosial Ekonomi Nasional Maret 2018

Source: BPS-Statistics Indonesia, National SocioEconomic Survey, March 2018

Tabel 12.12 Penduduk Miskin Menurut Kabupaten/Kota di Provinsi Kalimantan Tengah (000 Jiwa), 2015-2018

Table 12.12 Number of Population Below Poverty Line by Regency/Municipality in Kalimantan Tengah Province, 2015-2018

Kabupaten/Kota/ Regency/Municipality	2015	2016	2017	2018
(1)	(2)	(3)	(4)	(5)
01. Kotawaringin Barat	14,01	14,11	13.27	12,90
02. Kotawaringin Timur	27,26	27,39	27.70	28,20
03. Kapuas	20,90	19,96	18.80	18,52
04. Barito Selatan	6,66	6,09	5.95	6,16
05. Barito Utara	7,53	6,90	6.72	6,50
06. Sukamara	2,37	2,12	1.99	1,96
07. Lamandau	2,90	2,88	2.74	2,51
08. Seruyan	14,92	14,57	14.04	14,56
09. Katingan	10,41	10,10	9.51	8,73
10. Pulang Pisau	7,04	6,88	6.54	5,71
11. Gunung Mas	6,75	6,55	6.67	5,96
12. Barito Timur	9,51	8,88	8.56	8,05
13. Murung Raya	7,20	7,10	6.75	7,39
71. Palangka Raya	10,25	9,96	9.91	9,78
Kalimantan Tengah	147,7	143,49	139.16	136,93

Sumber : BPS, Survei Sosial Ekonomi Nasional Maret 2018

Source: BPS-Statistics Indonesia, National SocioEconomic Survey, March 2018

Tabel 12.13 Gini Rasio Menurut Kabupaten/Kota di Provinsi Kalimantan Tengah, 2015-2018

Table 12.13 Gini Ratio by Regency/Municipality in Kalimantan Tengah Province, 2015-2018

Kabupaten/Kota/ Regency/Municipality	2015	2016	2017	2018
(1)	(2)	(3)	(4)	(5)
01. Kotawaringin Barat	0,31	0,31	0,31	0,31
02. Kotawaringin Timur	0,28	0,32	0,35	0,34
03. Kapuas	0,3	0,33	0,31	0,33
04. Barito Selatan	0,29	0,31	0,33	0,32
05. Barito Utara	0,34	0,31	0,32	0,31
06. Sukamara	0,32	0,28	0,34	0,36
07. Lamandau	0,33	0,35	0,31	0,3
08. Seruyan	0,29	0,31	0,29	0,28
09. Katingan	0,26	0,25	0,27	0,3
10. Pulang Pisau	0,37	0,34	0,3	0,27
11. Gunung Mas	0,24	0,27	0,3	0,31
12. Barito Timur	0,38	0,33	0,31	0,32
13. Murung Raya	0,3	0,33	0,3	0,32
71. Palangka Raya	0,34	0,33	0,38	0,37
Kalimantan Tengah	0,33	0,33	0,34	0,34

Sumber : BPS, Survei Sosial Ekonomi Nasional Maret 2018

Source: BPS-Statistics Indonesia, National SocioEconomic Survey, March 2018

Tabel 12.14 Indeks Pembangunan Manusia (IPM) Menurut Kabupaten/ Kota di Kalimantan Tengah (persen), 2014-2018

Table 12.14 Human Development Index by Regency/ Municipality, 2014-2018

No	Kabupaten/Kota/ Regency/Municipality	2014	2015	2016	2017	2018
(1)	(2)	(3)	(4)	(5)	(6)	(7)
01	Kotawaringin Barat	70,14	70,60	71,13	72,11	72,46
02	Kotawaringin Timur	68,45	68,61	69,42	70,17	70,56
03	Kapuas	65,29	66,07	66,98	68,04	68,68
04	Barito Selatan	66,61	68,27	69,00	69,25	69,73
05	Barito Utara	66,30	67,38	68,28	69,07	69,72
06	Sukamara	64,44	65,80	66,40	66,98	67,52
07	Lamandau	67,53	68,30	68,54	69,17	69,70
08	Seruyan	63,49	64,77	65,40	66,14	67,04
09	Katingan	65,79	66,81	67,41	67,56	67,91
10	Pulang Pisau	65,00	65,76	66,49	67,00	67,56
11	Gunung Mas	68,13	69,24	69,73	69,95	70,23
12	Barito Timur	69,12	69,71	70,33	70,57	70,82
13	Murung Raya	66,10	66,46	66,96	67,16	67,56
71	Palangka Raya	78,50	78,62	79,21	79,69	80,34
Kalimantan Tengah		67,77	68,53	69,13	69,79	70,42

Sumber: BPS, Seri Publikasi Indeks Pembangunan Manusia

Source: BPS-Statistics Indonesia, Series of Publication of Human Development Index



Sensus
Penduduk
2020

DATA

MENCERDASKAN BANGSA

Enlighten The Nation



**BADAN PUSAT STATISTIK
KABUPATEN SERUYAN**

BPS - Statistics of Seruyan Regency
Jl. Moh. Hatta No. 7 Kuala Pembuang 74212
Telp/Fax: (0853) 2022436
Email: bps6208@bps.go.id
Website: <https://seruyankab.bps.go.id>

ISSN 2355-3510



9 772355 351007